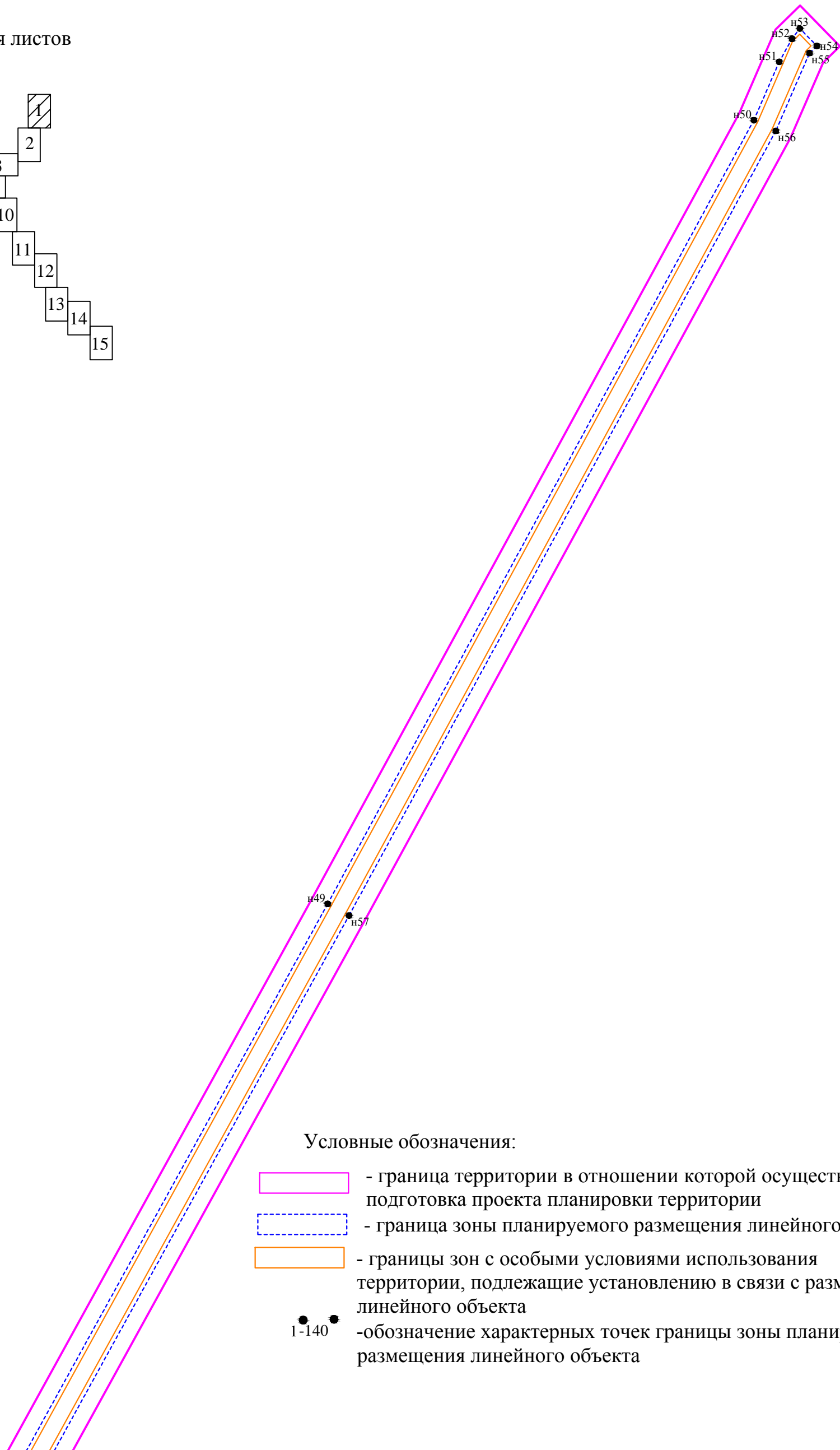
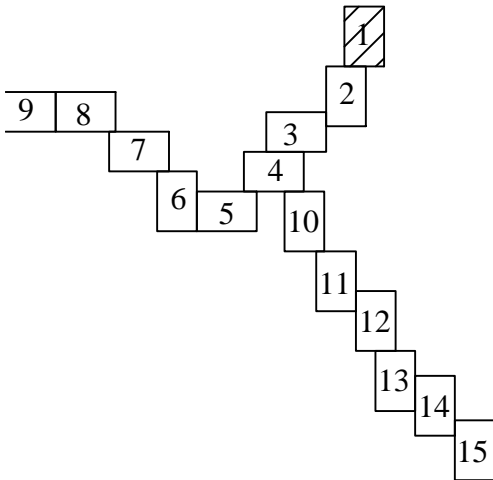






Чертеж границ зон планируемого размещения линейного объекта

Схема совмещения листов

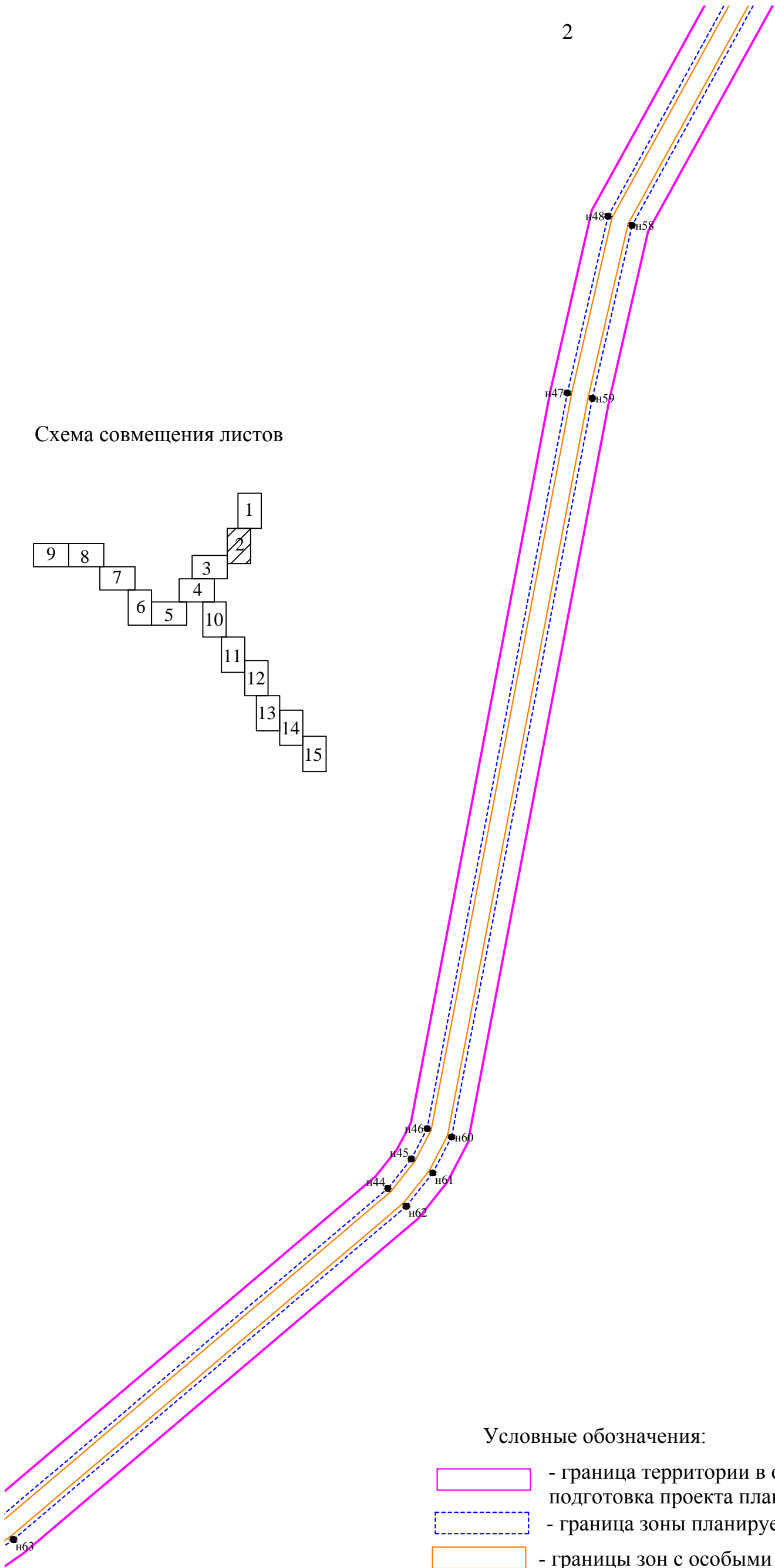
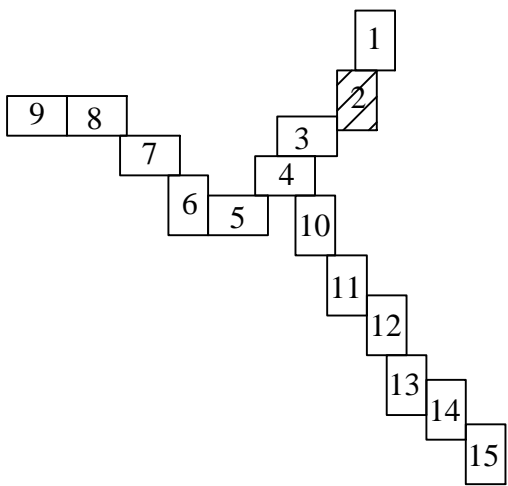


Условные обозначения:

-  - граница территории в отношении которой осуществляется подготовка проекта планировки территории
-  - граница зоны планируемого размещения линейного объекта
-  - границы зон с особыми условиями использования территории, подлежащие установлению в связи с размещением линейного объекта
-  1-140 - обозначение характерных точек границы зоны планируемого размещения линейного объекта

2

Схема совмещения листов



Условные обозначения:





-  - граница территории в отношении которой осуществляется подготовка проекта планировки территории
-  - граница зоны планируемого размещения линейного объекта
-  - границы зон с особыми условиями использования территории, подлежащие установлению в связи с размещением линейного объекта
-  1-140 - обозначение характерных точек границы зоны планируемого размещения линейного объекта

Схема совмещения листов

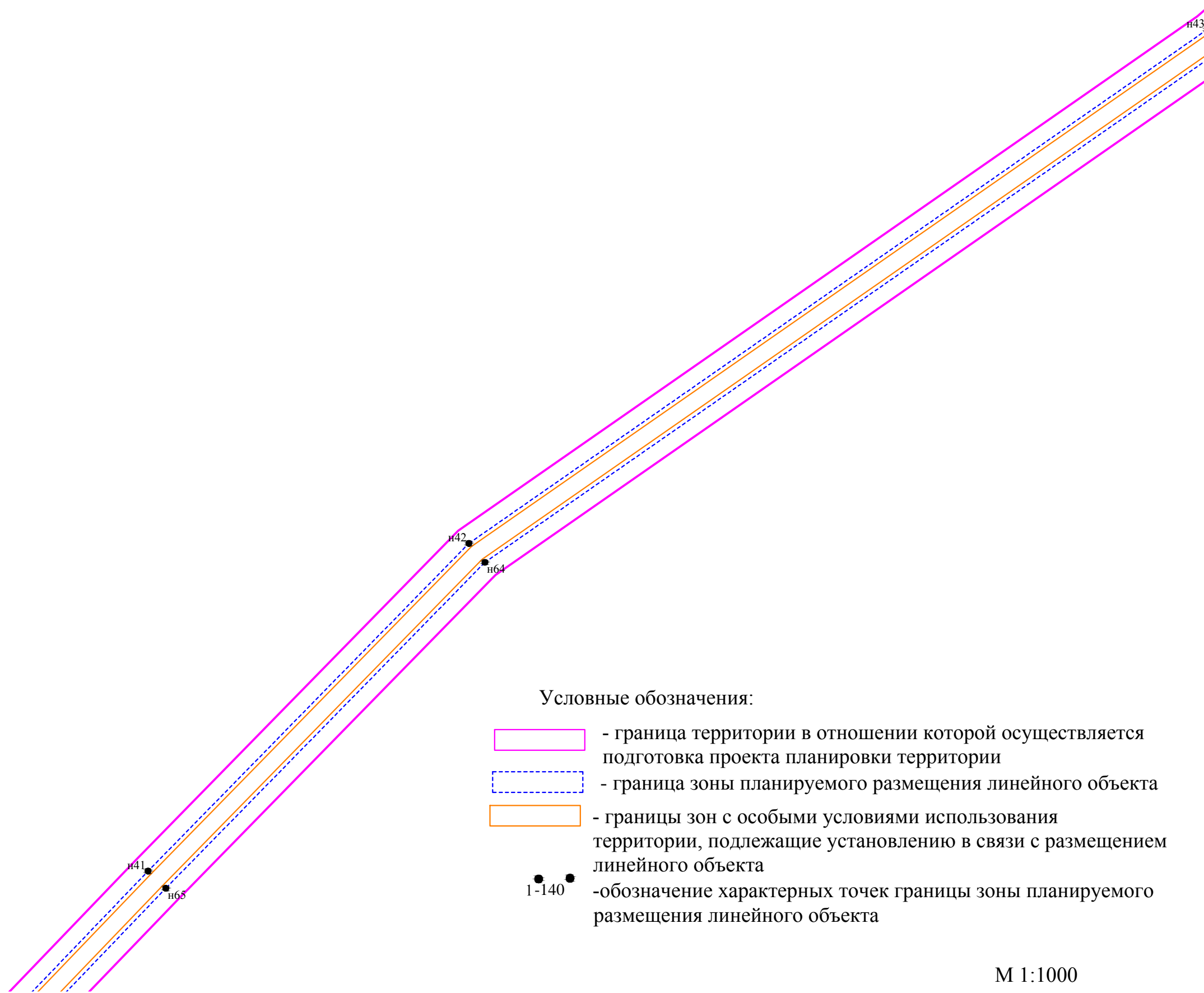
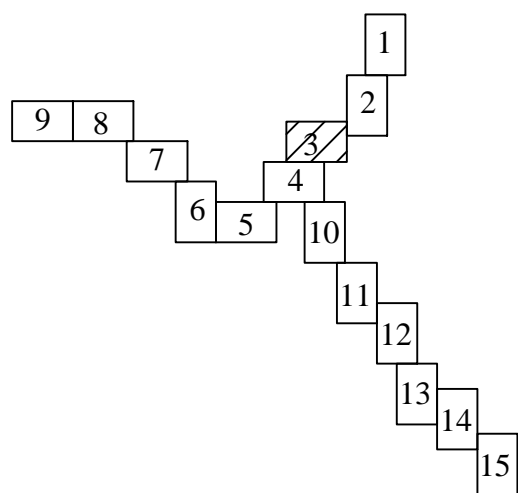
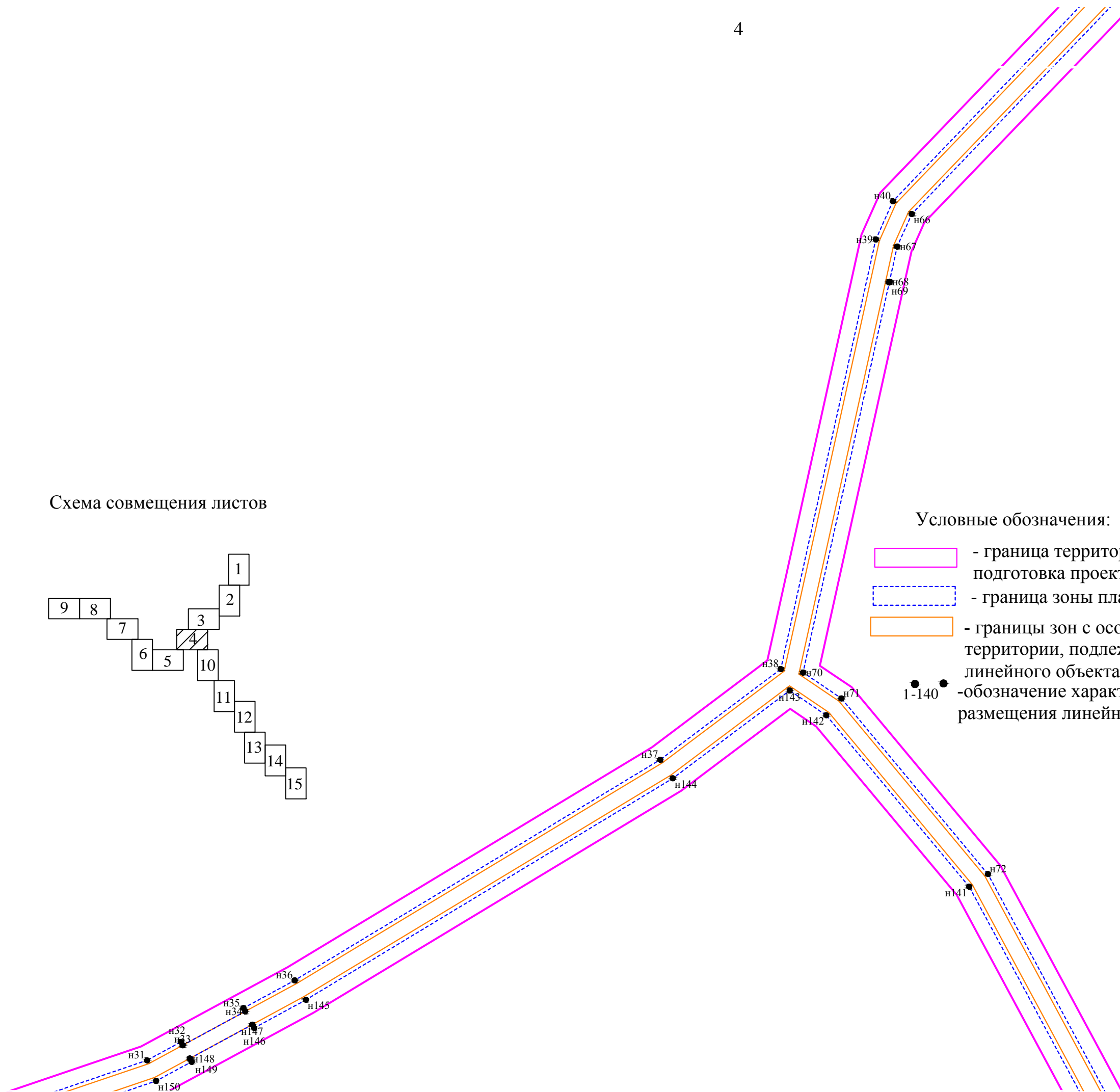
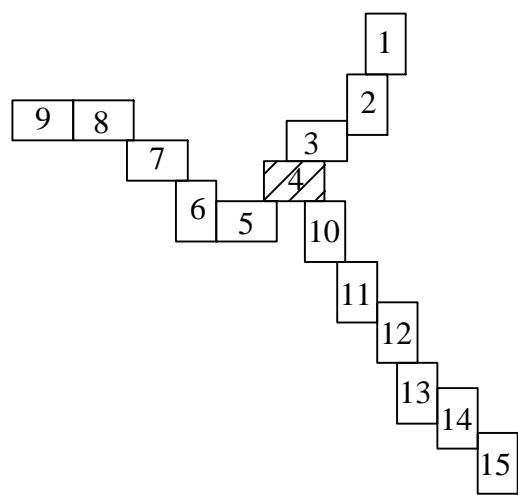


Схема совмещения листов



Условные обозначения:





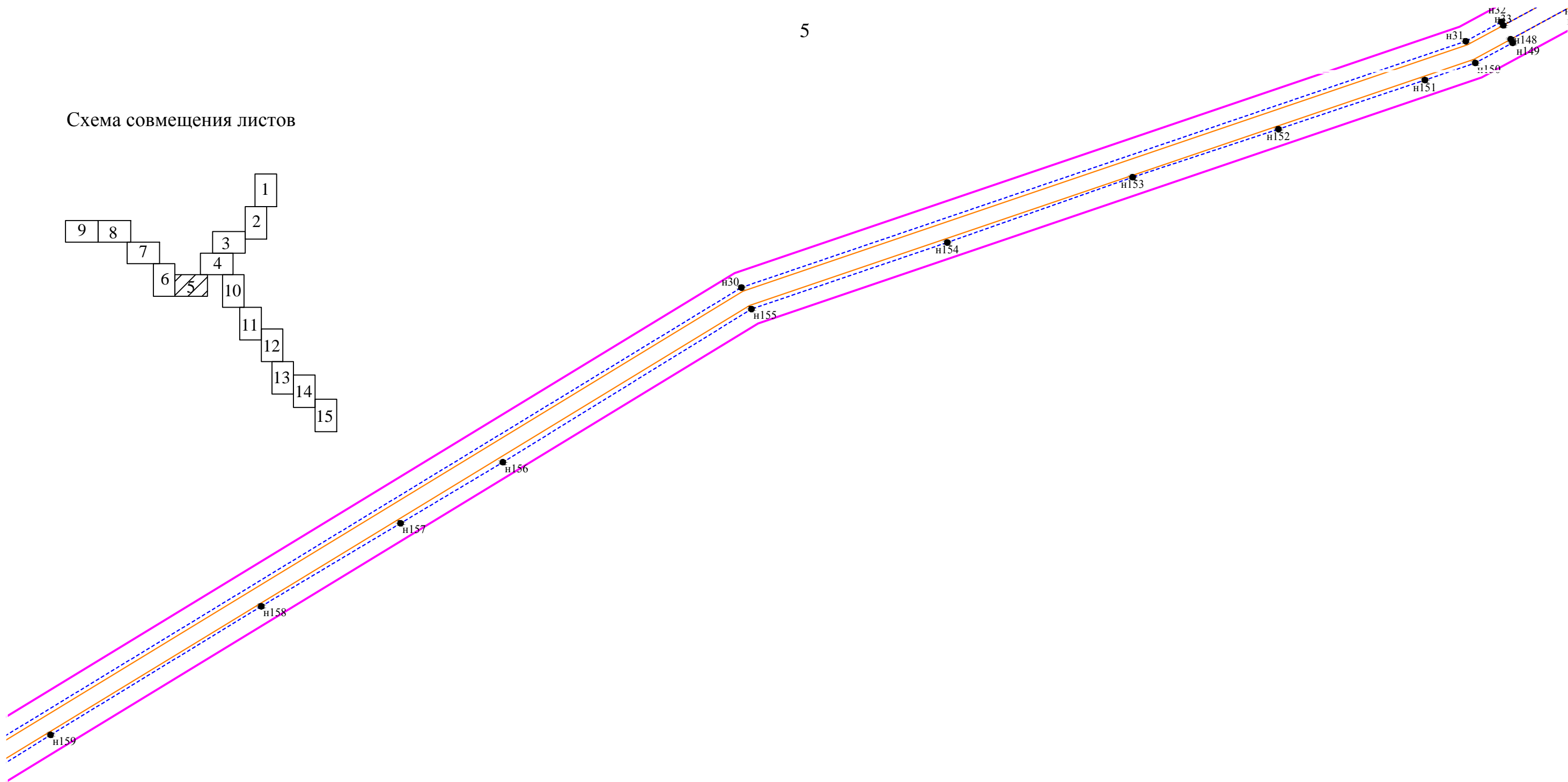
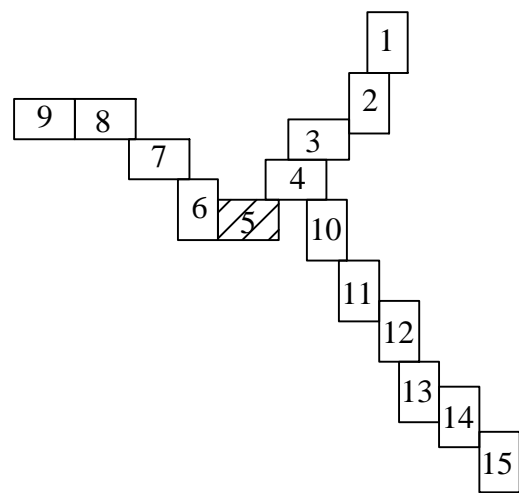
-  - граница территории в отношении которой осуществляется подготовка проекта планировки территории
-  - граница зоны планируемого размещения линейного объекта
-  - границы зон с особыми условиями использования территории, подлежащие установлению в связи с размещением линейного объекта
-  - обозначение характерных точек границы зоны планируемого размещения линейного объекта

Схема совмещения листов



Условные обозначения:






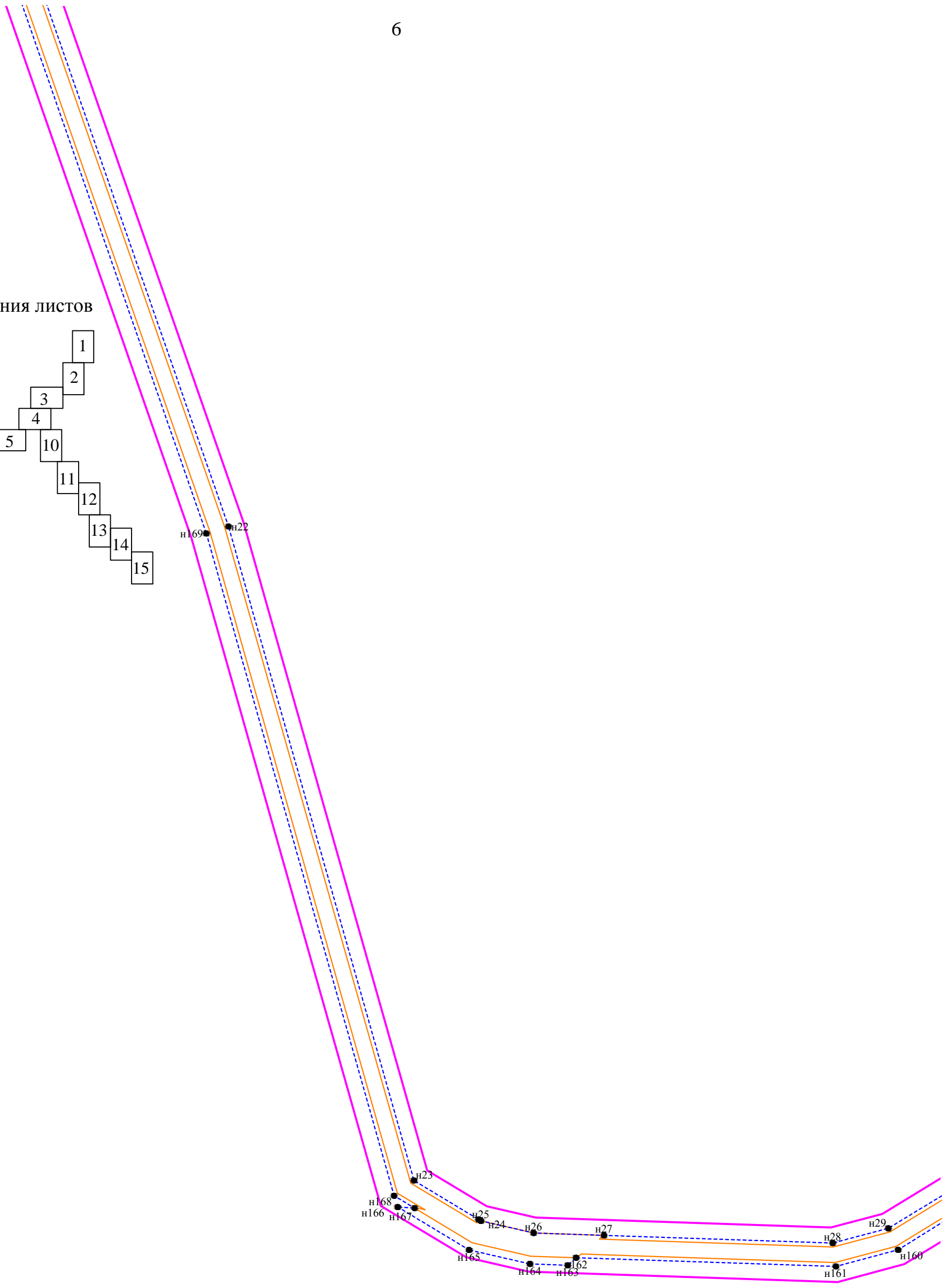
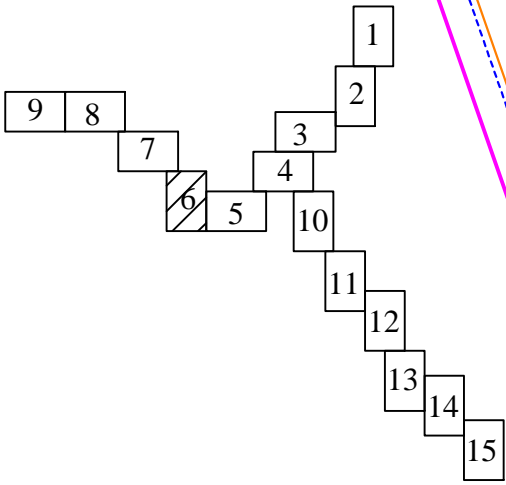




-  - граница территории в отношении которой осуществляется подготовка проекта планировки территории
-  - граница зоны планируемого размещения линейного объекта
-  - границы зон с особыми условиями использования территории, подлежащие установлению в связи с размещением линейного объекта
-   1-140 - обозначение характерных точек границы зоны планируемого размещения линейного объекта

Схема совмещения листов



Условные обозначения:

-  - граница территории в отношении которой осуществляется подготовка проекта планировки территории
-  - граница зоны планируемого размещения линейного объекта
-  - границы зон с особыми условиями использования территории, подлежащие установлению в связи с размещением линейного объекта
-  1-140 - обозначение характерных точек границы зоны планируемого размещения линейного объекта

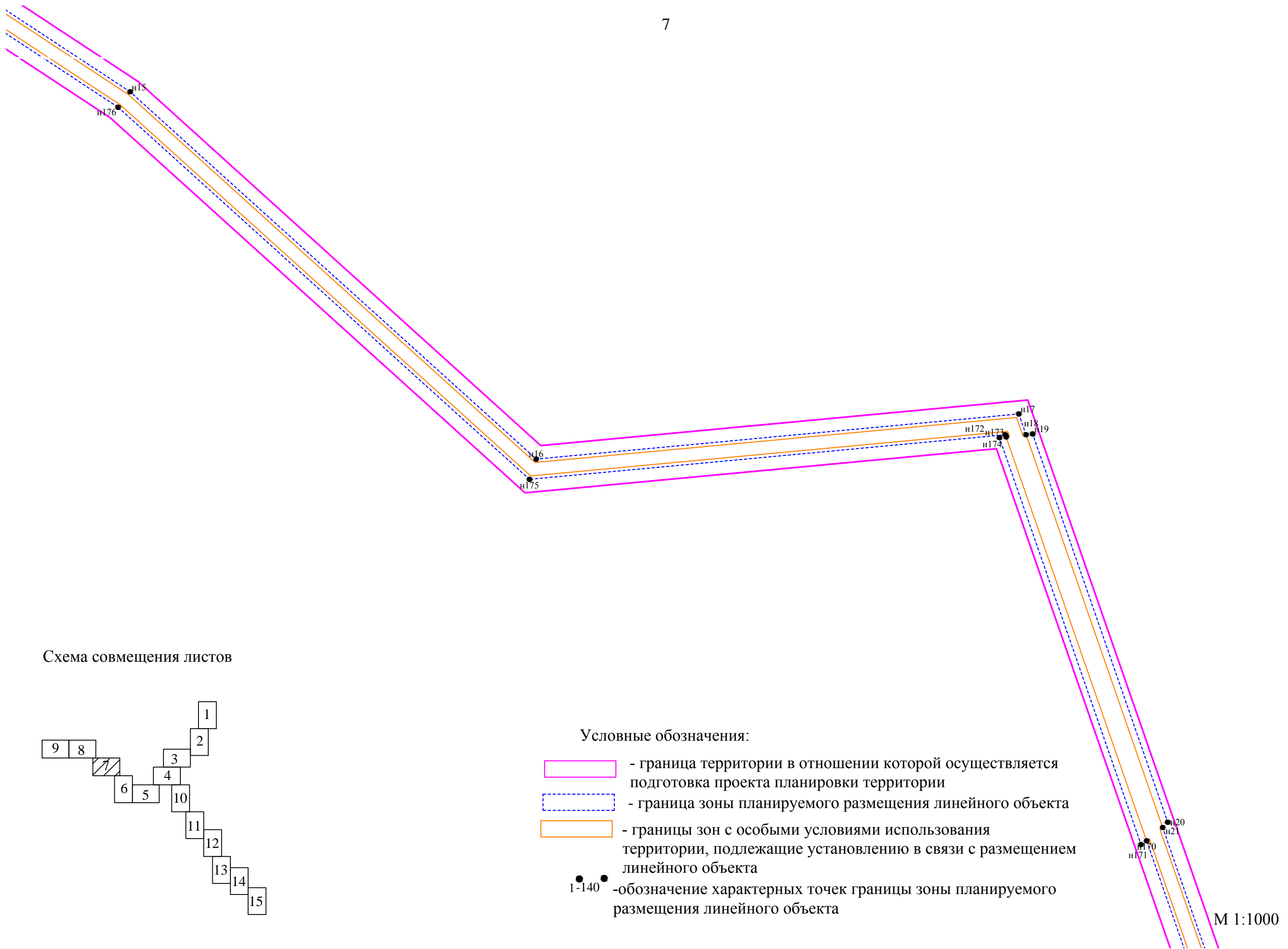
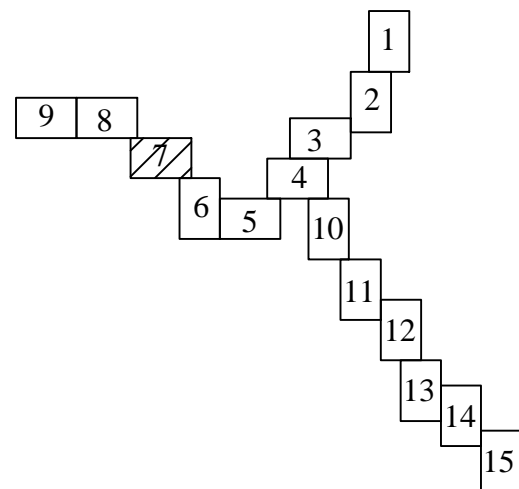


Схема совмещения листов



Условные обозначения:





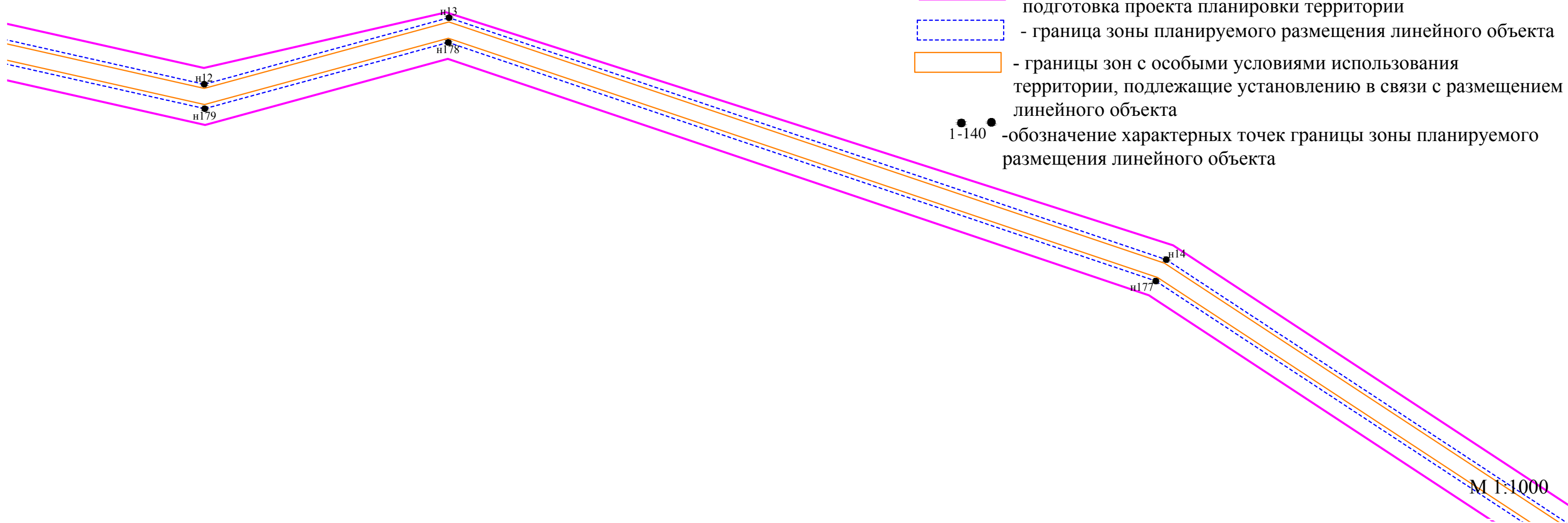
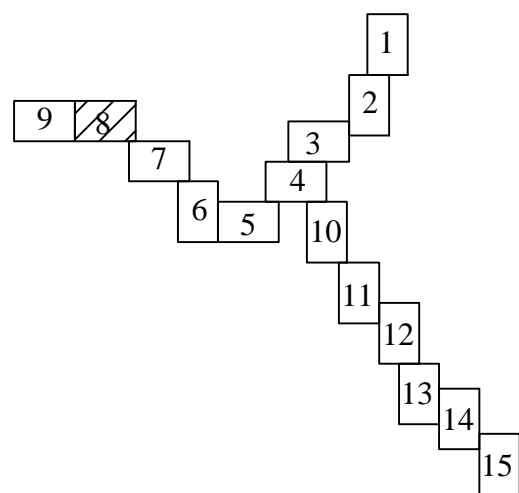
-  - граница территории в отношении которой осуществляется подготовка проекта планировки территории
-  - граница зоны планируемого размещения линейного объекта
-  - границы зон с особыми условиями использования территории, подлежащие установлению в связи с размещением линейного объекта
-  1-140 - обозначение характерных точек границы зоны планируемого размещения линейного объекта

Схема совмещения листов



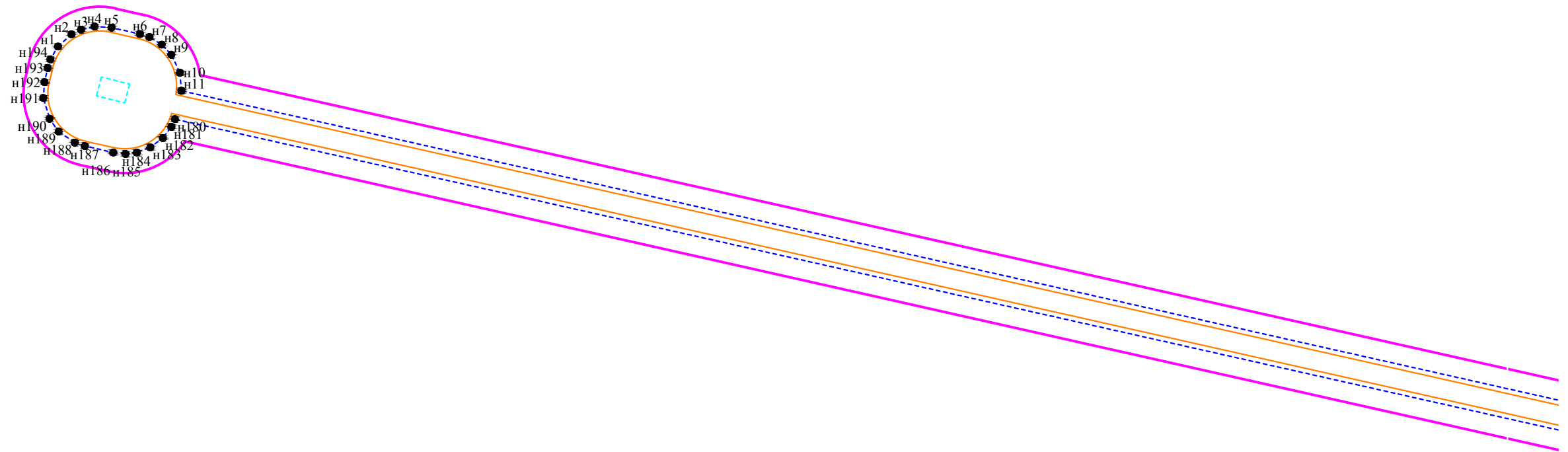
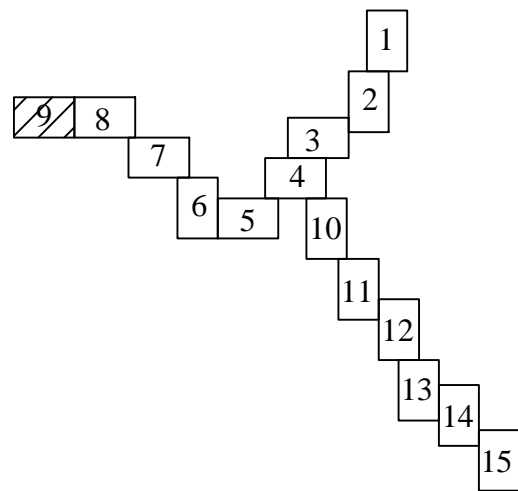




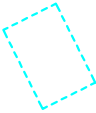


Схема совмещения листов



Условные обозначения:

-  - граница территории в отношении которой осуществляется подготовка проекта планировки территории
-  - граница зоны планируемого размещения линейного объекта
-  - границы зон с особыми условиями использования территории, подлежащие установлению в связи с размещением линейного объекта
-  - обозначение характерных точек границы зоны планируемого размещения линейного объекта
-  - границы зон планируемого размещения объектов капитального строительства, проектируемых в составе линейного объекта


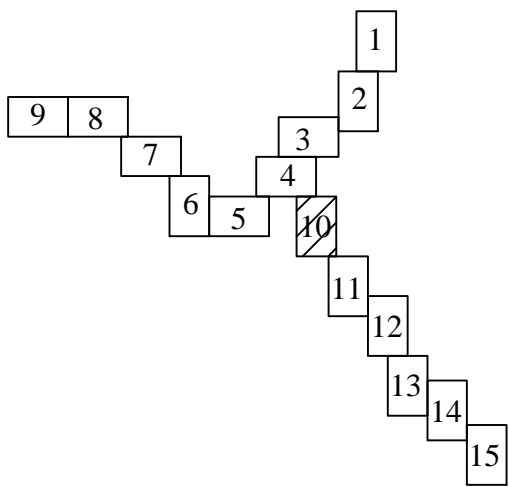


Схема совмещения листов



Условные обозначения:





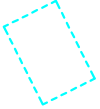
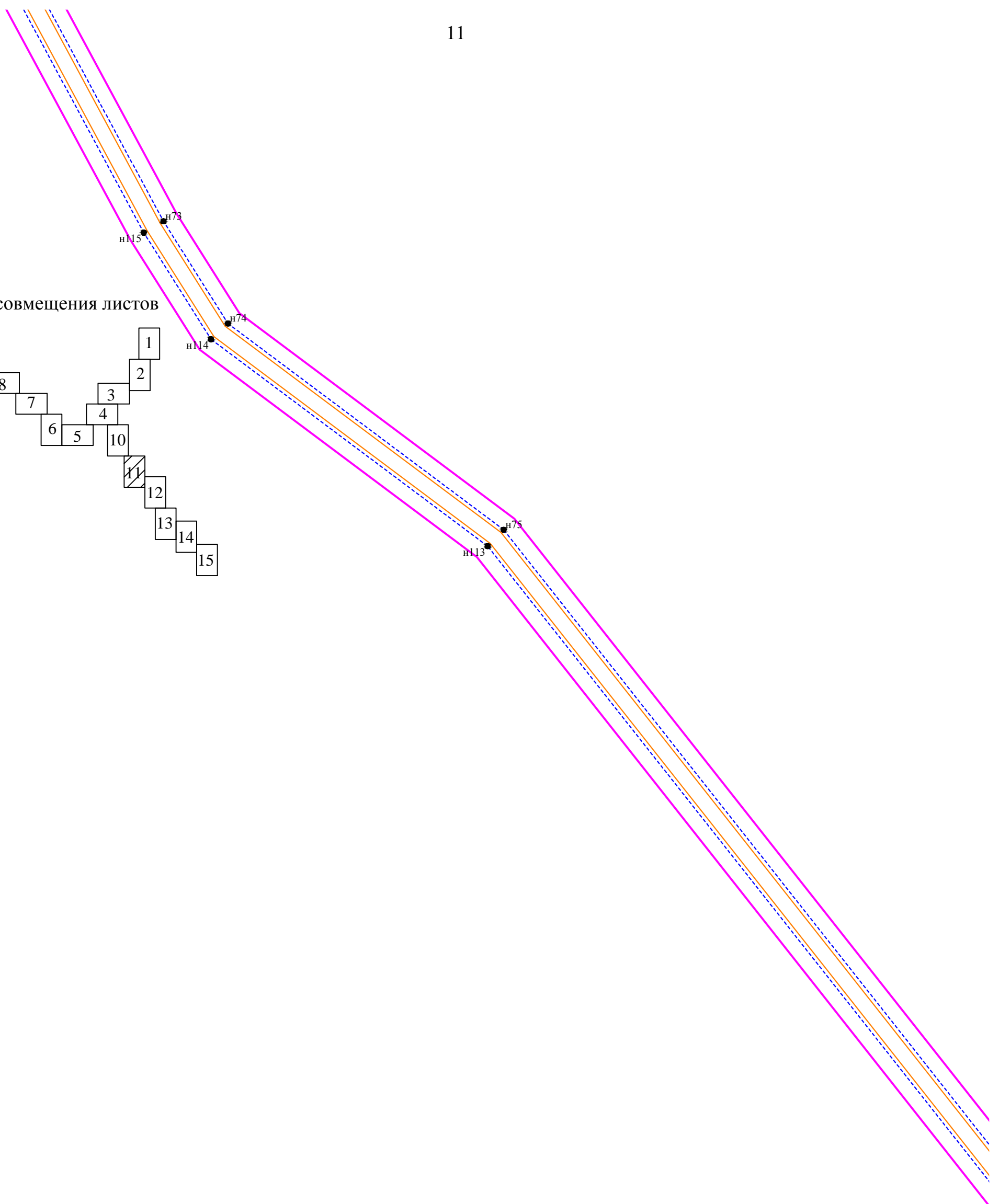
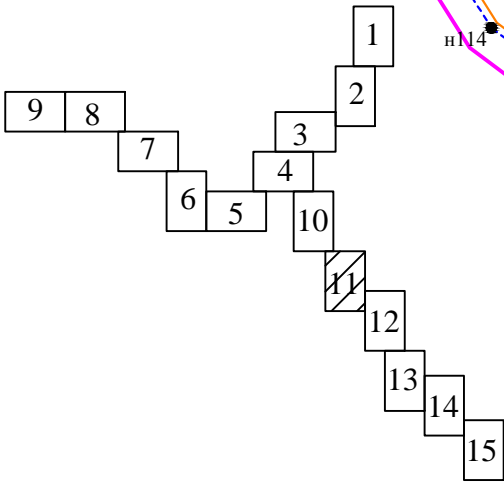
-  - граница территории в отношении которой осуществляется подготовка проекта планировки территории
-  - граница зоны планируемого размещения линейного объекта
-  - границы зон с особыми условиями использования территории, подлежащие установлению в связи с размещением линейного объекта
-  1-140 - обозначение характерных точек границы зоны планируемого размещения линейного объекта
-  - границы зон планируемого размещения объектов капитального строительства, проектируемых в составе линейного объекта

Схема совмещения листов



Условные обозначения:





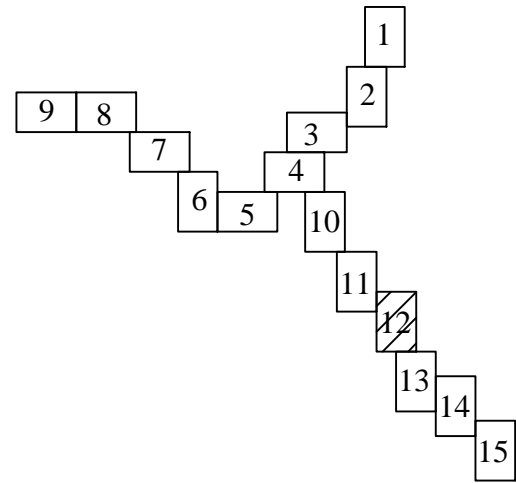




-  - граница территории в отношении которой осуществляется подготовка проекта планировки территории
-  - граница зоны планируемого размещения линейного объекта
-  - границы зон с особыми условиями использования территории, подлежащие установлению в связи с размещением линейного объекта
-  1-140 - обозначение характерных точек границы зоны планируемого размещения линейного объекта

Схема совмещения листов



Условные обозначения:

-  - граница территории в отношении которой осуществляется подготовка проекта планировки территории
-  - граница зоны планируемого размещения линейного объекта
-  - границы зон с особыми условиями использования территории, подлежащие установлению в связи с размещением линейного объекта
-  1-140 - обозначение характерных точек границы зоны планируемого размещения линейного объекта

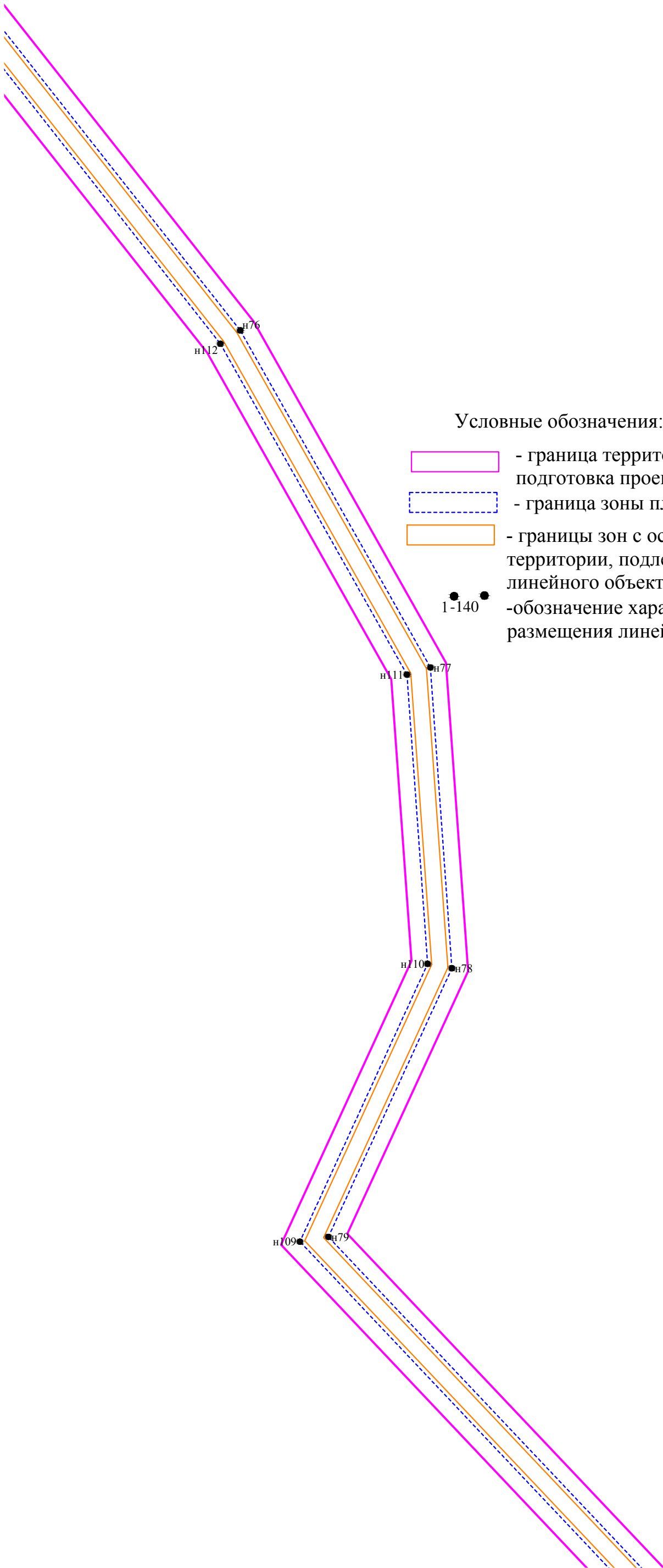
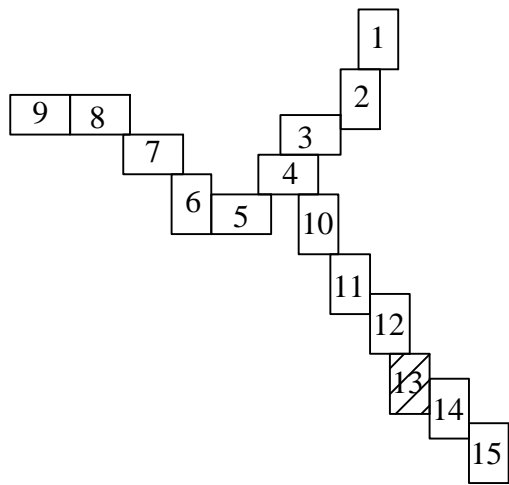





Схема совмещения листов



Условные обозначения:

-  - граница территории в отношении которой осуществляется подготовка проекта планировки территории
-  - граница зоны планируемого размещения линейного объекта
-  - границы зон с особыми условиями использования территории, подлежащие установлению в связи с размещением линейного объекта


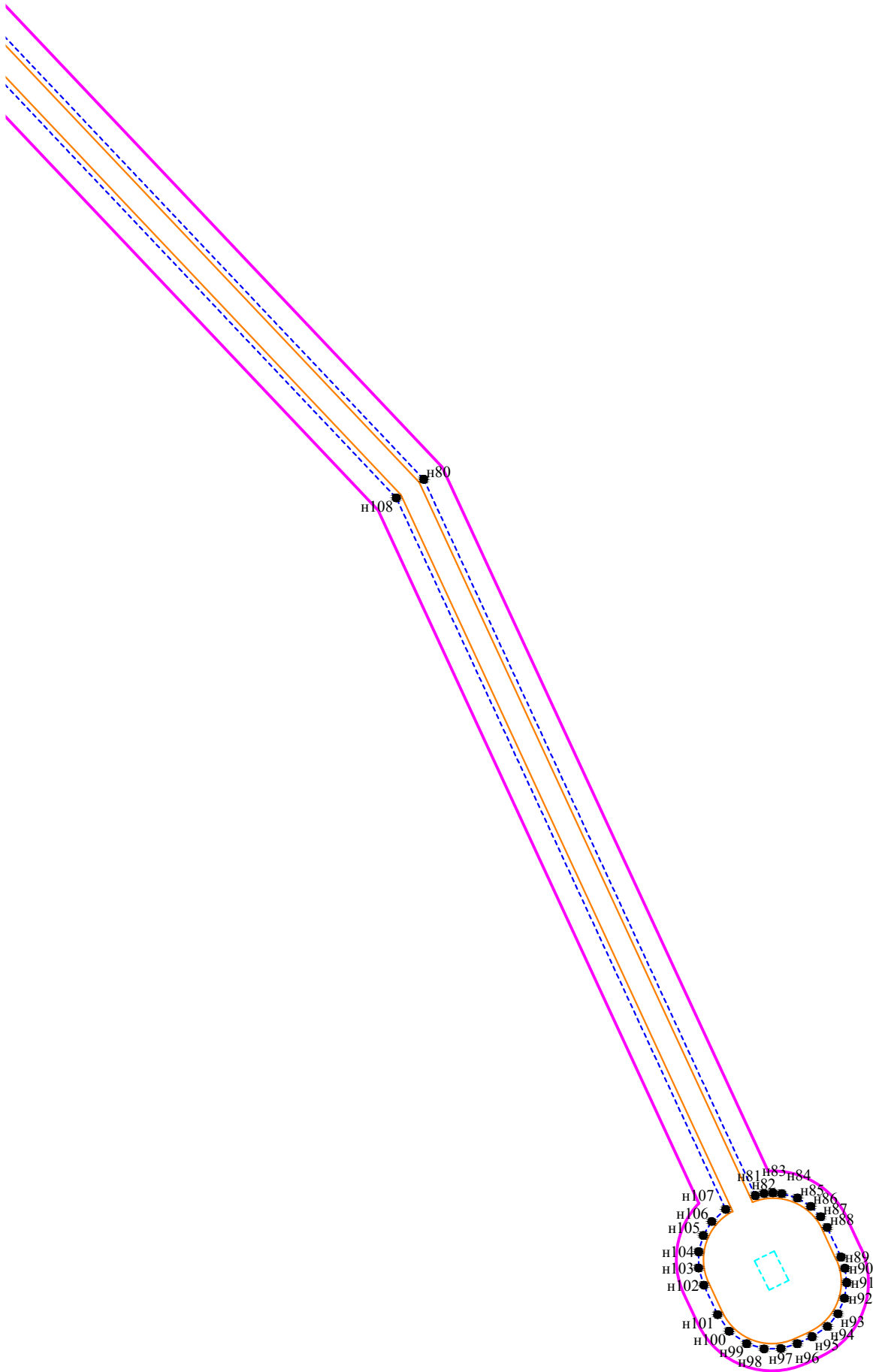
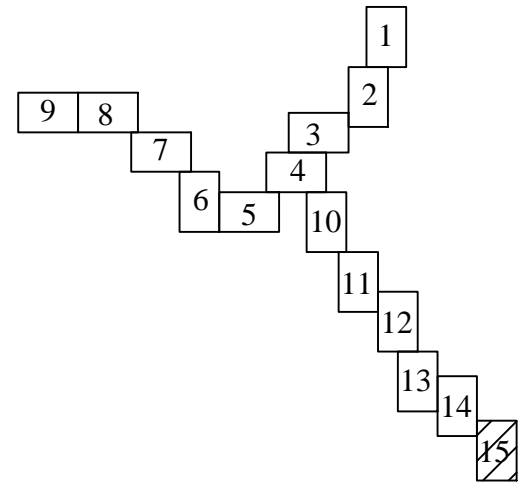




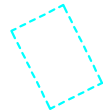


Схема совмещения листов



Условные обозначения:

-  - граница территории в отношении которой осуществляется подготовка проекта планировки территории
-  - граница зоны планируемого размещения линейного объекта
-  - границы зон с особыми условиями использования территории, подлежащие установлению в связи с размещением линейного объекта
-  - обозначение характерных точек границы зоны планируемого размещения линейного объекта
-  - границы зон планируемого размещения объектов капитального строительства, проектируемых в составе линейного объекта