




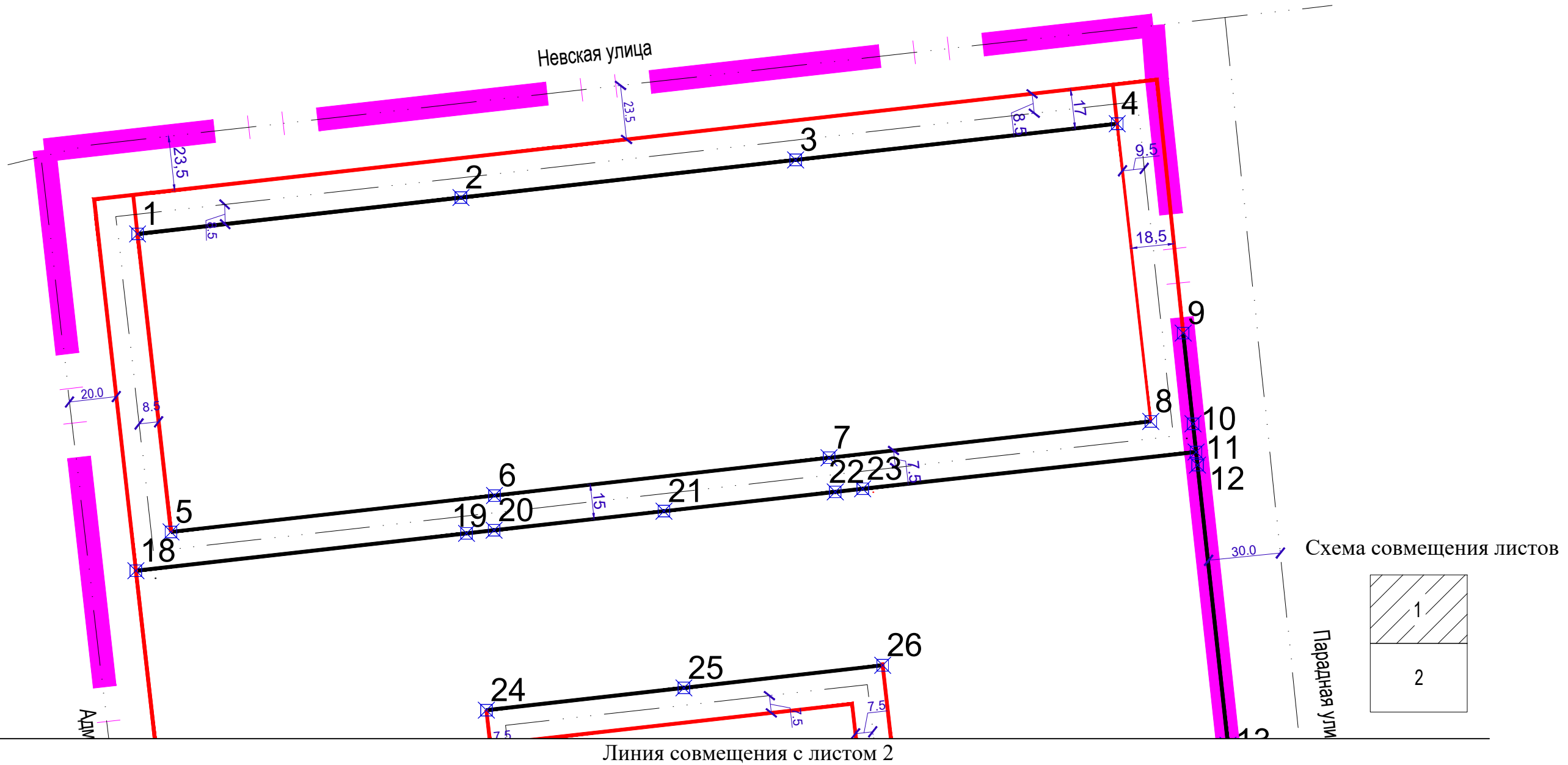


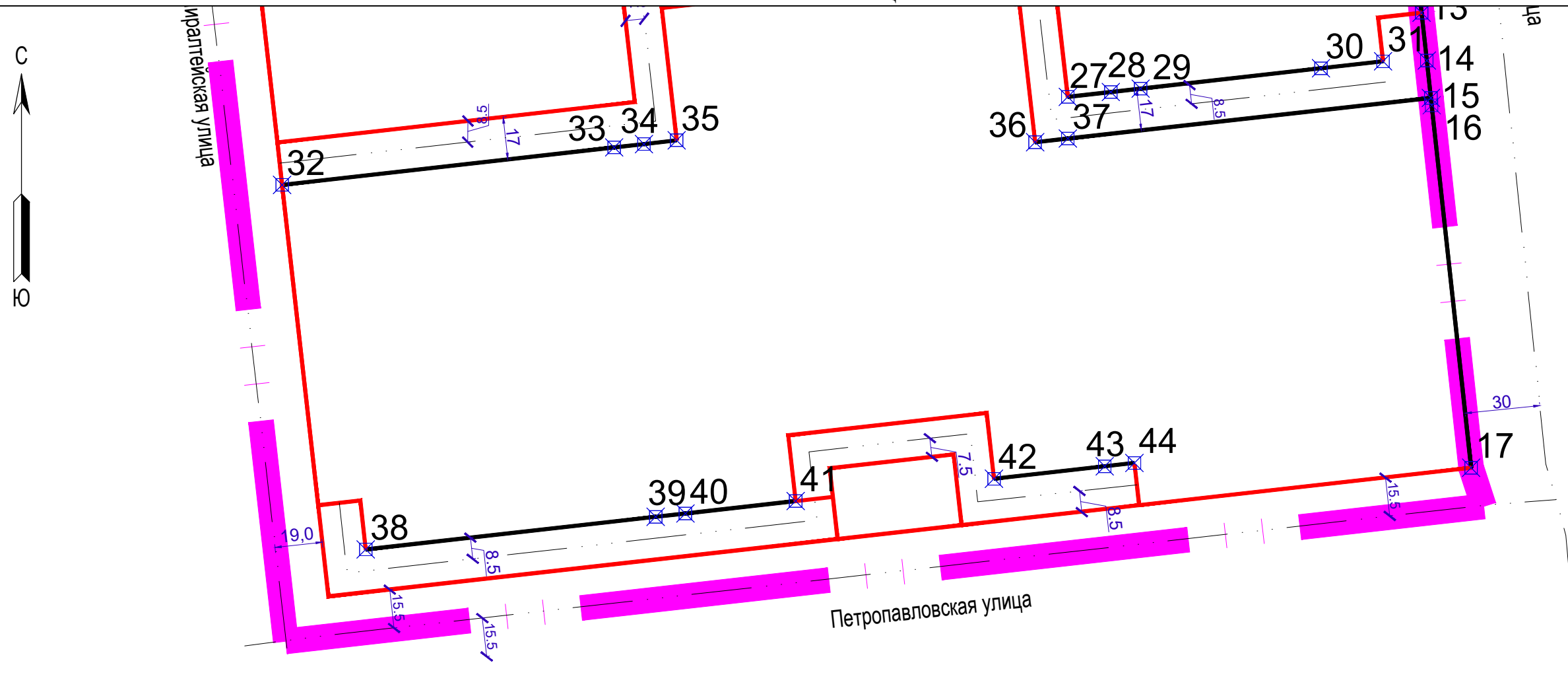
ЧЕРТЕЖ ПЛАНИРОВКИ ТЕРРИТОРИИ, ОТОБРАЖАЮЩИЙ СУЩЕСТВУЮЩИЕ И УСТАНОВЛИВАЕМЫЕ КРАСНЫЕ ЛИНИИ



-  Границы территории, в отношении которой осуществляется подготовка проекта планировки
-  Устанавливаемые красные линии
-  Существующие красные линии*
-  1 Характерные точки устанавливаемых красных линий
-  Оси планируемого размещения автомобильных дорог



Линия совмещения с листом 1



Примечание:

* существующие красные линии установлены в составе проекта планировки территории и проекта межевания территории, утвержденных постановлением администрации МО «Аннинское сельское поселение» МО «Ломоносовский муниципальный район» Ленинградской области от 11.09.2014 г. № 365, (с изменениями, утвержденными распоряжением Комитета по архитектуре и градостроительству Ленинградской области от 21.03.2019 г. № 79), а также постановлением Ленинградской области №57-р от 10.02.2021 года "Об утверждении проекта планировки территории и проекта межевания территории, предусматривающих размещение линейного объекта регионального значения "Автомобильная дорога "Продолжение улицы Пионерстроя с устройством транспортной развязки на пересечении с автомобильной дорогой федерального значения А-118 "Кольцевая автомобильная дорога вокруг города Санкт-Петербург (по титулу: "Автомобильная дорога "Продолжение улицы Пионерстроя с устройством развязки на пересечении с А-118 "Кольцевая автомобильная дорога вокруг города Санкт-Петербург")"

Схема совмещения листов

