

АДМИНИСТРАЦИЯ ЛЕНИНГРАДСКОЙ ОБЛАСТИ  
КОМИТЕТ ПО СОХРАНЕНИЮ КУЛЬТУРНОГО НАСЛЕДИЯ  
ЛЕНИНГРАДСКОЙ ОБЛАСТИ

**ПРИКАЗ**

«03» июня 2021 года

№ 01-03/21-86  
г. Санкт-Петербург

**О включении объекта культурного наследия  
«Памятный знак на месте бывшей стоянки эсминца «Стройный», 1941-1944 гг.,  
адрес (местонахождение): Ленинградская область, Всеволожский  
муниципальный район, Свердловское городское поселение, на территории  
Невского лесопарка, в 2 км от бывшей конторы лесопарка, в 15 м от дороги на  
пос. им. Свердлова, в 50 м от р. Нева, в единый государственный реестр  
объектов культурного наследия (памятников истории и культуры) народов  
Российской Федерации в качестве объекта культурного наследия  
регионального значения, утверждении границ его территории и предмета  
охраны**

В соответствии со статьями 3.1, 9.2, 18, 33 Федерального закона от 25 июня 2002 года № 73-ФЗ «Об объектах культурного наследия (памятниках истории и культуры) народов Российской Федерации», статьей 4 областного закона Ленинградской области от 25 декабря 2015 года № 140-оз «О государственной охране, сохранении, использовании и популяризации объектов культурного наследия (памятников истории и культуры) народов Российской Федерации, расположенных на территории Ленинградской области», пунктами 2.1.2, 2.3.7 Положения о комитете по сохранению культурного наследия Ленинградской области, утвержденного постановлением Правительства Ленинградской области от 24 декабря 2020 года № 850, положительного заключения государственной историко-культурной экспертизы, выполненной экспертом - юридическим лицом: ООО «Темпл Групп» (аттестованный эксперт Кононов А.А., приказ Министерства культуры Российской Федерации от 11 октября 2018 года № 1772), приказываю:

1. Включить выявленный объект культурного наследия «Памятный знак на месте бывшей стоянки эсминца «Стройный»» по адресу: Ленинградская область, Всеволожский район, Ленинградская область, Всеволожский район, в 2 км от б. конторы лесопарка, в 15 м от дороги на пос. им. Свердлова, в 50 м от р. Нева, на территории Невского лесопарка, в единый государственный реестр объектов культурного наследия (памятников истории и культуры) народов Российской Федерации в качестве объекта культурного наследия регионального значения с наименованием «Памятный знак на месте бывшей стоянки эсминца «Стройный»», 1941-1944 гг., адрес (местонахождение): Ленинградская область, Всеволожский

муниципальный район, Свердловское городское поселение, на территории Невского лесопарка, в 2 км от бывшей конторы лесопарка, в 15 м от дороги на пос. им. Свердлова, в 50 м от р. Нева, вид объекта – памятник.

2. Утвердить границы территории объекта культурного наследия согласно приложению № 1 к настоящему приказу.

3. Утвердить предмет охраны объекта культурного наследия согласно приложению № 2 к настоящему приказу.

4. Исключить выявленный объект культурного наследия «Памятный знак на месте бывшей стоянки эсминца «Стройный»» по адресу: Ленинградская область, Всеволожский район, Ленинградская область, Всеволожский район, в 2 км от б. конторы лесопарка, в 15 м от дороги на пос. им. Свердлова, в 50 м от р. Нева, на территории Невского лесопарка, из Перечня выявленных объектов культурного наследия, расположенных на территории Ленинградской области.

5. Отделу по осуществлению полномочий Ленинградской области в сфере объектов культурного наследия:

- обеспечить внесение сведений об объекте культурного наследия регионального значения «Памятный знак на месте бывшей стоянки эсминца «Стройный»», 1941-1944 гг., о границах его территории и предмете охраны в единый государственный реестр объектов культурного наследия (памятников истории и культуры) народов Российской Федерации;

- направить письменное уведомление собственнику или иному законному владельцу объекта культурного наследия о включении его в единый государственный реестр объектов культурного наследия (памятников истории и культуры) народов Российской Федерации;

- направить копию настоящего приказа в федеральный орган исполнительной власти, уполномоченный Правительством Российской Федерации на осуществление государственного кадастрового учета, государственной регистрации прав, ведение Единого государственного реестра недвижимости и предоставление сведений, содержащихся в Едином государственном реестре недвижимости, его территориальные органы в срок и в порядке, установленные действующим законодательством.

6. Контроль за исполнением настоящего приказа оставляю за собой.

7. Настоящий приказ вступает в силу со дня его официального опубликования.

Заместитель Председателя  
Правительства Ленинградской области –  
председатель комитета по сохранению  
культурного наследия





В.О. Цой

**Границы территории объекта культурного наследия регионального значения  
«Памятный знак на месте бывшей стоянки эсминца «Стройный», 1941-1944 гг.,  
адрес (местонахождение): Ленинградская область, Всеволожский  
муниципальный район, Свердловское городское поселение, на территории  
Невского лесопарка, в 2 км от бывшей конторы лесопарка, в 15 м от дороги на  
пос. им. Свердлова, в 50 м от р. Нева**

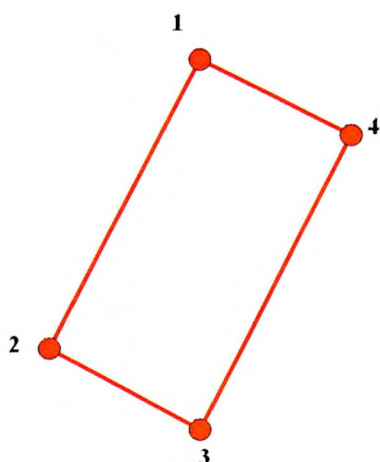
Карта (схема) границ территории объекта культурного наследия



Условные обозначения:

-  - граница территории объекта культурного наследия  
регионального значения
-  - объект культурного наследия регионального значения:
- 1 – бетонная стела с памятными досками
- 2 – поребрик со столбиками и цепями
- 3 – два двурогих якоря с цепями
- 4 – лестница

Перечень координат поворотных (характерных) точек границ территории  
в местной системе координат (МСК-47, зона 2)




№	X	Y
1	2229559.72	423275.65
2	2229546.03	423248.64
3	2229556.23	423242.86
4	2229568.42	423271.39


Режим использования территории объекта культурного наследия

1. На территории объекта культурного наследия запрещаются строительство объектов капитального строительства и увеличение объемно-пространственных характеристик, существующих на территории объекта культурного наследия объектов капитального строительства; проведение земляных, строительных, мелиоративных и иных работ, за исключением работ по сохранению объекта культурного наследия или его отдельных элементов, сохранению историко-градостроительной или природной среды объекта культурного наследия.
2. На территории объекта культурного наследия разрешается ведение хозяйственной деятельности, не противоречащей требованиям обеспечения сохранности объекта культурного наследия и позволяющей обеспечить функционирование объекта культурного наследия в современных условиях.
3. На территории объекта культурного наследия разрешается проведение работ по сохранению объекта культурного наследия (памятников истории и культуры) Российской Федерации; сохранение элементов планировочной структуры; сохранение элементов природного и культурного ландшафта; воссоздание или компенсация утраченных элементов объекта культурного наследия, производимые на основании пункта 1 статьи 45 Федерального закона от 25.06.2002 № 73-ФЗ «Об объектах культурного наследия (памятниках истории и культуры) народов Российской Федерации». Разрешается проведение работ по обеспечению функционирования объекта культурного наследия и поддержанию его инфраструктуры, не нарушающих целостности его территории; проведение работ по озеленению и благоустройству территории, производимых, в том числе, с применением методов реставрации, направленных на формирование наиболее близкого к историческому восприятию объекта культурного наследия; обеспечение доступа к объекту культурного наследия; обеспечение мер пожарной безопасности; обеспечение мер экологической безопасности; прокладка, ремонт, реконструкция подземных инженерных коммуникаций с последующим восстановлением нарушенных участков дневной поверхности.


**Предмет охраны объекта культурного наследия регионального значения  
«Памятный знак на месте бывшей стоянки эсминца «Стройный», 1941-1944 гг.,  
адрес (местонахождение): Ленинградская область, Всеволожский  
муниципальный район, Свердловское городское поселение, на территории  
Невского лесопарка, в 2 км от бывшей конторы лесопарка, в 15 м от дороги на  
пос. им. Свердлова, в 50 м от р. Нева**

№ пп	Видовая принадлежность предмета охраны	Предмет охраны	Фотофиксация
1	2	3	4
1	Объемно-пространственное решение	<p>Местоположение: рядом с местом боевой стоянки эсминца «Стройный», на территории Невского лесопарка, в 2 км от бывшей конторы лесопарка, в 15 м от дороги на пос. им. Свердлова, в 50 м от р. Нева;</p> <p>Ландшафтная ситуация: на берегу реки, на обрыве верхней террасы, на фоне зеленых кулис из деревьев и кустарников; за монументом по краям от центральной оси два высоких хвойных дерева;</p> <p>Принцип расположения мемориального комплекса: на вершине склона;</p> <p>Пространственное, планировочное и архитектурно-композиционное решение мемориального комплекса, состоящего из следующих элементов:</p>	

а) лестница;





б) огражденный участок, вымощенный плитами, с поребриком и металлическим ограждением из столбиков с цепями по периметру территории;



в) стела;



		<p>г) два двухрогих якоря в лицевой части по краям от центральной оси;</p> <p>д) два бетонных столбика рядом с якорями, фланкирующие вход на территорию мемориального комплекса.</p>	
2	Конструктивная система	<p>мощение участка в ограде плитами;</p> <p>стела: материал – бетон;</p> <p>постамент                      стелы: материал – бетон;</p> <p>якоря: материал – металл;</p> <p>ограждение                      участка: материал – металл;</p> <p>лестница:                              тип, конфигурация, габариты, конструкция, материал ступеней – бетон.</p>	

3	<p>Архитектурное решение</p>	<p>Форма, конфигурация в плане, композиция, материалы отдельных частей мемориального комплекса:</p> <p>а) постамент прямоугольный в плане;</p> <p>б) на постаменте – прямоугольная стела с металлическими мемориальными досками: с изображением профиля моряка и ниже с текстом: «Здесь, на Неве, экипаж эскадренного миноносца «Стройный» героически сражался за город Ленинград 1941-1943», а также ниже латунным изображением силуэта эсминца;</p> <p>в) два двухрогих якоря по углам лицевой части территории с бетонными столбиками по краям центральной оси, фланкирующими вход на территорию основной части монумента;</p> <p>г) ограждение: материал (металл), рисунок (вертикальные столбы с цепями между ними);</p> <p>д) бетонная лестница, расположенная на склоне, ведущая к мемориальному комплексу.</p> <p>Текст и изображение профиля моряка на мемориальных досках, силуэт эсминца.</p>	 
---	------------------------------	--	--