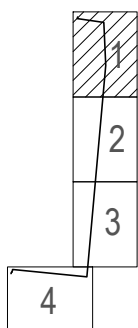

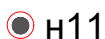



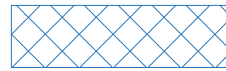


Схема совмещения листов



-  - Граница территории в отношении которой утвержден проект межевания территории
-  n11 - обозначение характерных точек границ территории в отношении которой утвержден проект межевания территории
-  n11  - обозначение характерных точек образуемого земельного участка /частей земельного участка
-  - Границы образуемого земельного участка
-  - Границы образуемой части земельного участка
- 3У1 - условный номер образуемого земельного участка
- 3У1/чзу1 - условный номер образуемой части земельного участка

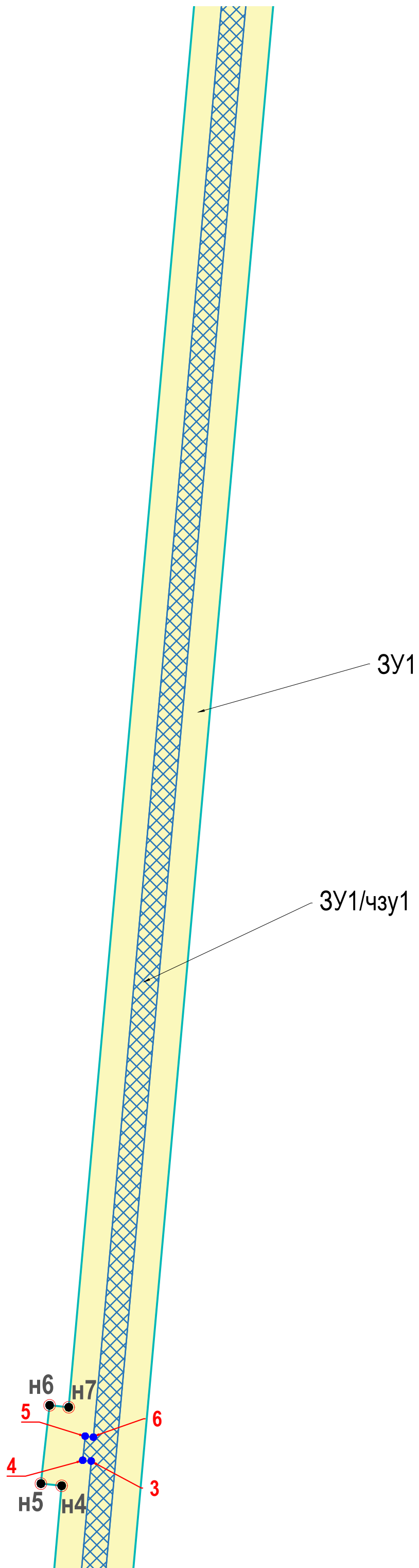
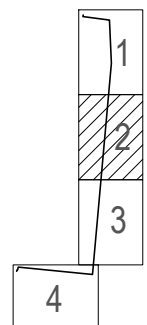







Схема совмещения листов



-  - Граница территории в отношении которой утвержден проект межевания территории
-  - обозначение характерных точек границ территории в отношении которой утвержден проект межевания территории
-  - обозначение характерных точек образуемого земельного участка /частей земельного участка
-  - Границы образуемого земельного участка
-  - Границы образуемой части земельного участка
- ЗУ1 - условный номер образуемого земельного участка
- ЗУ1/чзу1 - условный номер образуемой части земельного участка

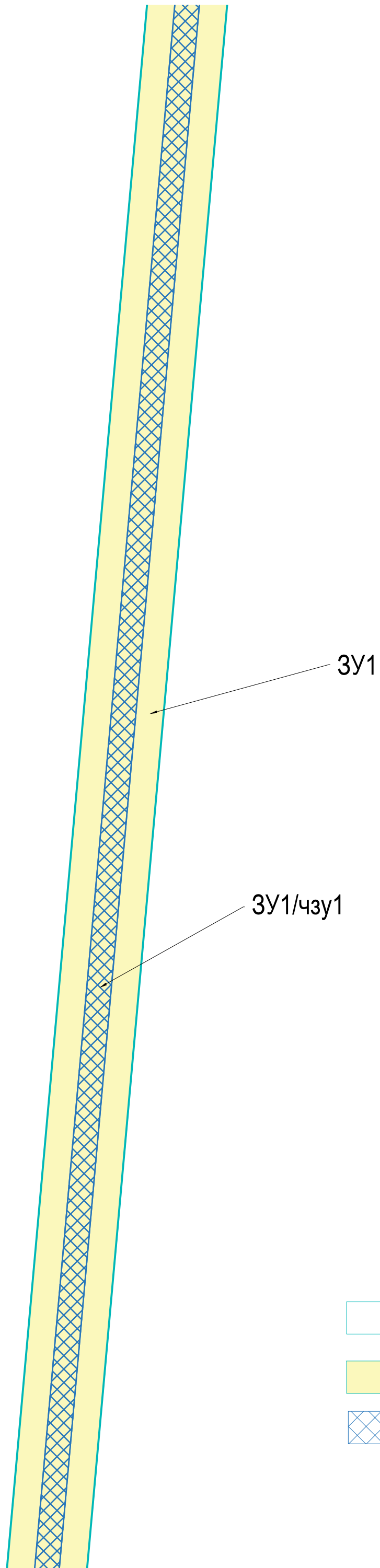
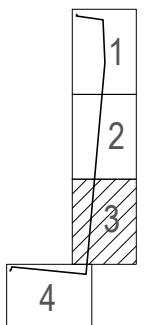




Схема совмещения листов



 - Граница территории в отношении которой утвержден проект межевания территории

 - Границы образуемого земельного участка

 - Границы образуемой части земельного участка

ЗУ1 - условный номер образуемого земельного участка

ЗУ1/чзу1 - условный номер образуемой части земельного участка

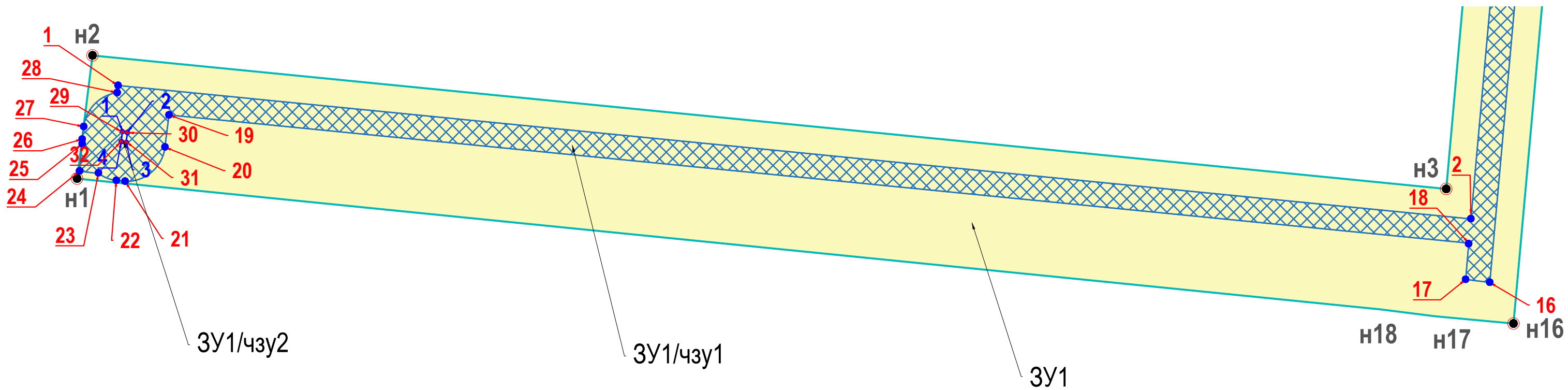
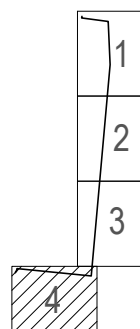


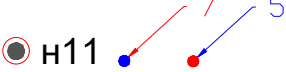





Схема совмещения листов



-  - Граница территории в отношении которой утвержден проект межевания территории
-  H11 - обозначение характерных точек границ территории в отношении которой утвержден проект межевания территории
-  H11 7 5 - обозначение характерных точек образуемого земельного участка /частей земельного участка
-  - Границы образуемого земельного участка
-  - Границы образуемой части земельного участка
-  - Границы образуемой части земельного участка
- 3У1 - условный номер образуемого земельного участка
- 3У1/чзу2 - условный номер образуемой части земельного участка