


Чертеж красных линий

Условные обозначения:




- существующие красные линии



- границы территории, в отношении которой
осуществляется подготовка проекта планировки

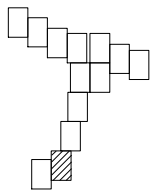
примечание:

1. существующие красные линии отображены согласно документации по планировке территории объекта "Реконструкция участков автомобильной дороги М-18 "Кола" - от Санкт-Петербурга через Петрозаводск, Мурманск, Печенегу до границы с Норвегией (международный автомобильный пункт пропуска через государственную границу Российской Федерации "Борисоглебск"). Реконструкция автомобильной дороги Р-21 "Кола" Санкт-Петербург - Петрозаводск - Мурманск - Печенега - граница с Королевством Норвегия на участке км 51+500 - км 68+000, Ленинградская область", утвержденной распоряжением Федерального дорожного агентства (Росавтодор) Министерства транспорта Российской Федерации от 22.05.2020 № 1552-р;
2. устанавливаемые и отменяемые красные линии отсутствуют.

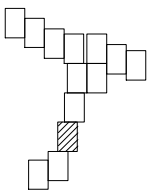


Масштаб 1:2000

Красные линии установлены для территории автомобильной дороги федерального значения Р-21 "Кола"



3



Масштаб 1:2000

