

Условные обозначения:



- Границы зоны с особыми условиями использования территории, подлежащей установлению в связи с размещением линейного объекта

1

- Номера характерных точек границ зон планируемого размещения линейного объекта



- Граница территории, в отношении которой осуществляется подготовка проекта планировки

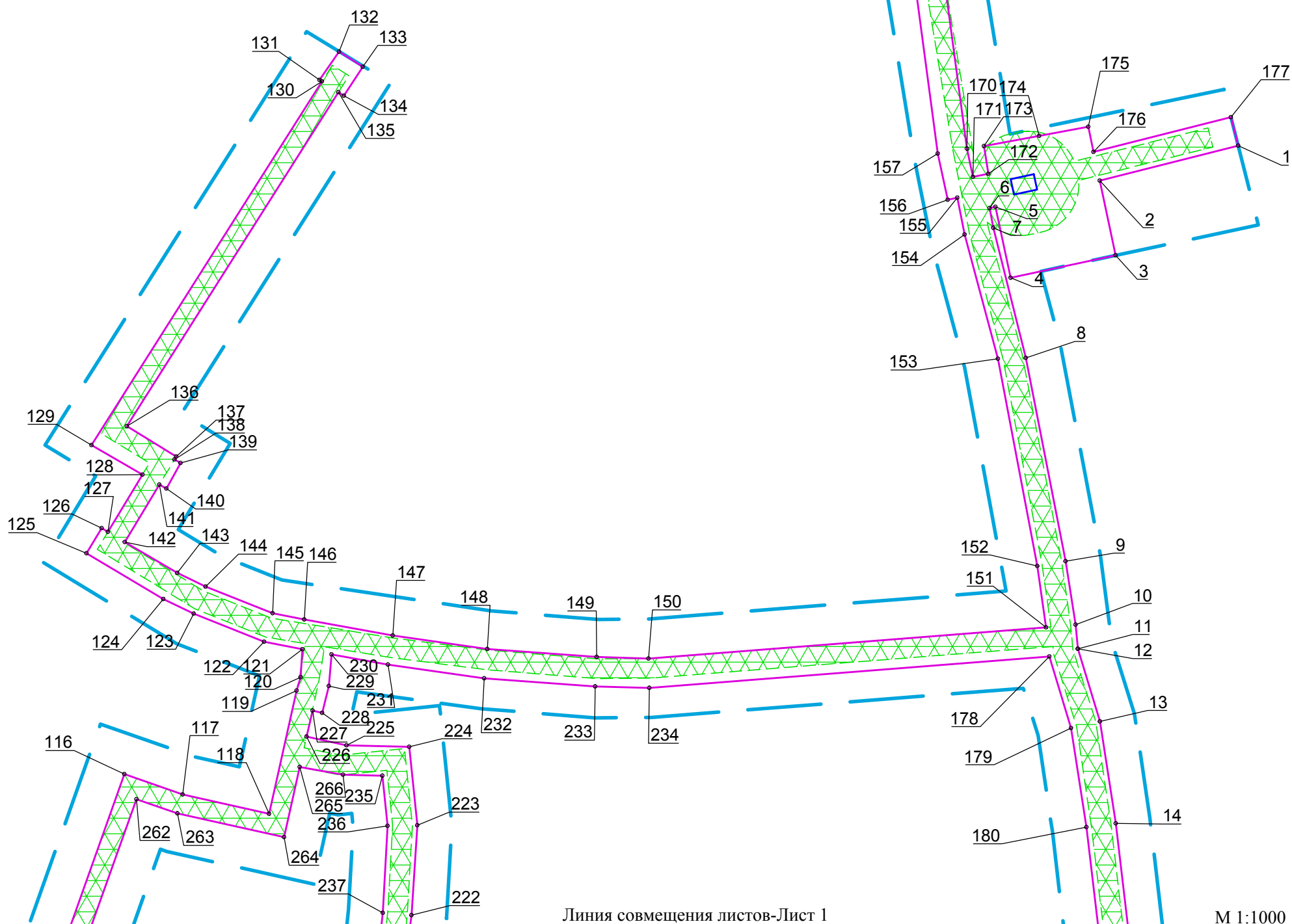
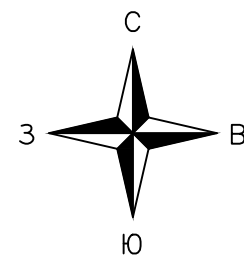
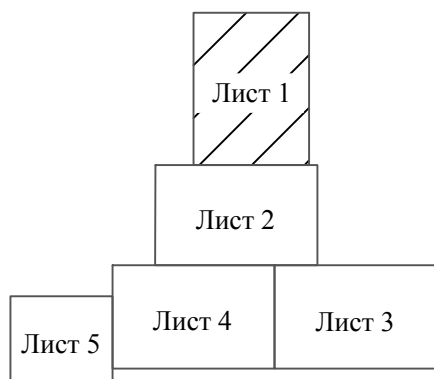


- Граница зон планируемого размещения линейного объекта



- Граница зоны планируемого размещения объекта капитального строительства, входящего в состав линейного объекта

Схема расположения листов:



Линия совмещения листов-Лист 1
Линия совмещения листов-Лист 2

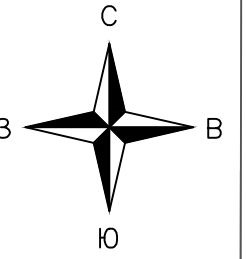
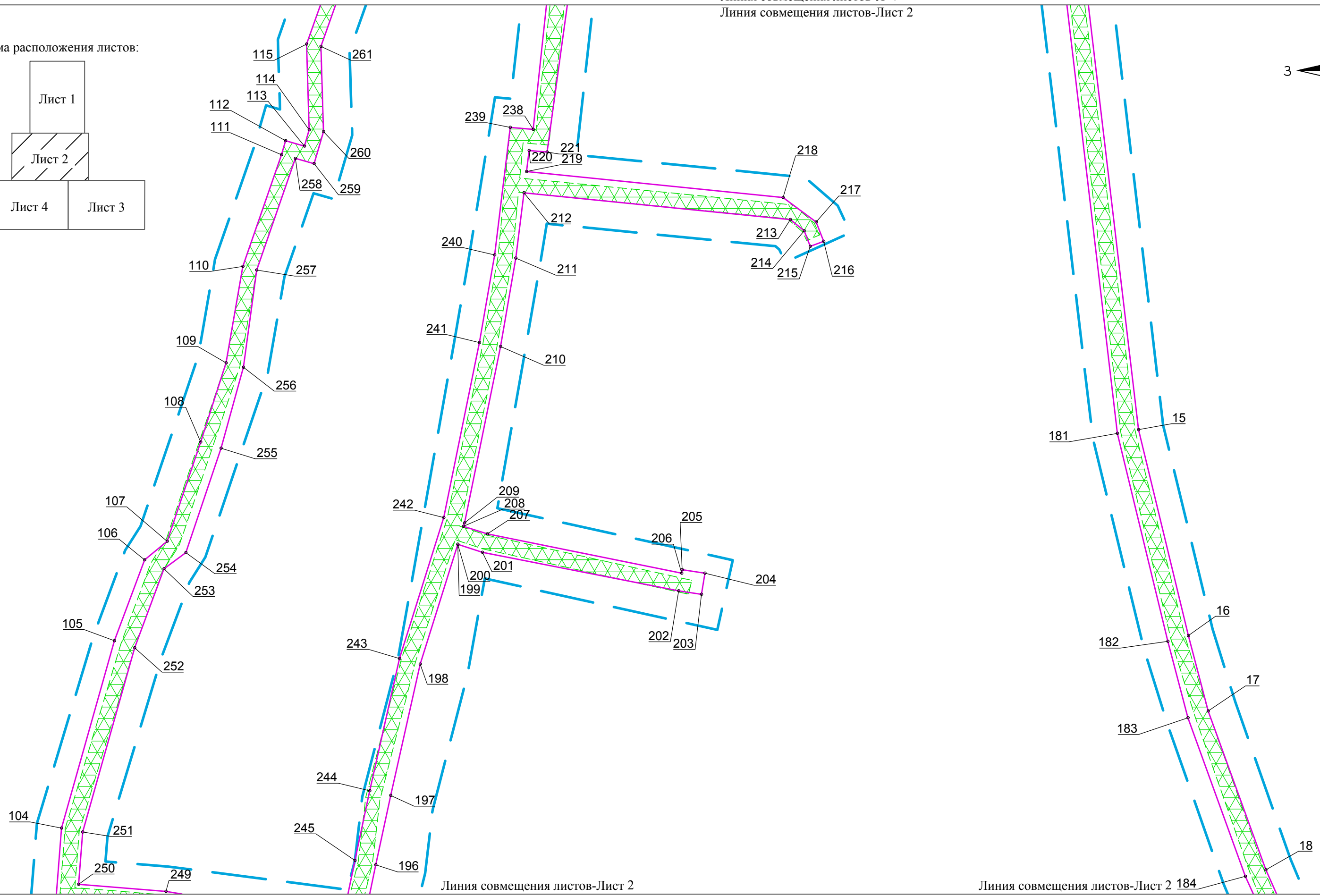
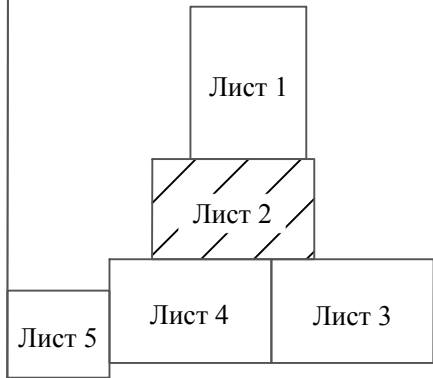


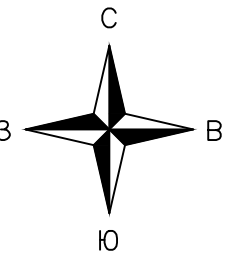
Схема расположения листов:



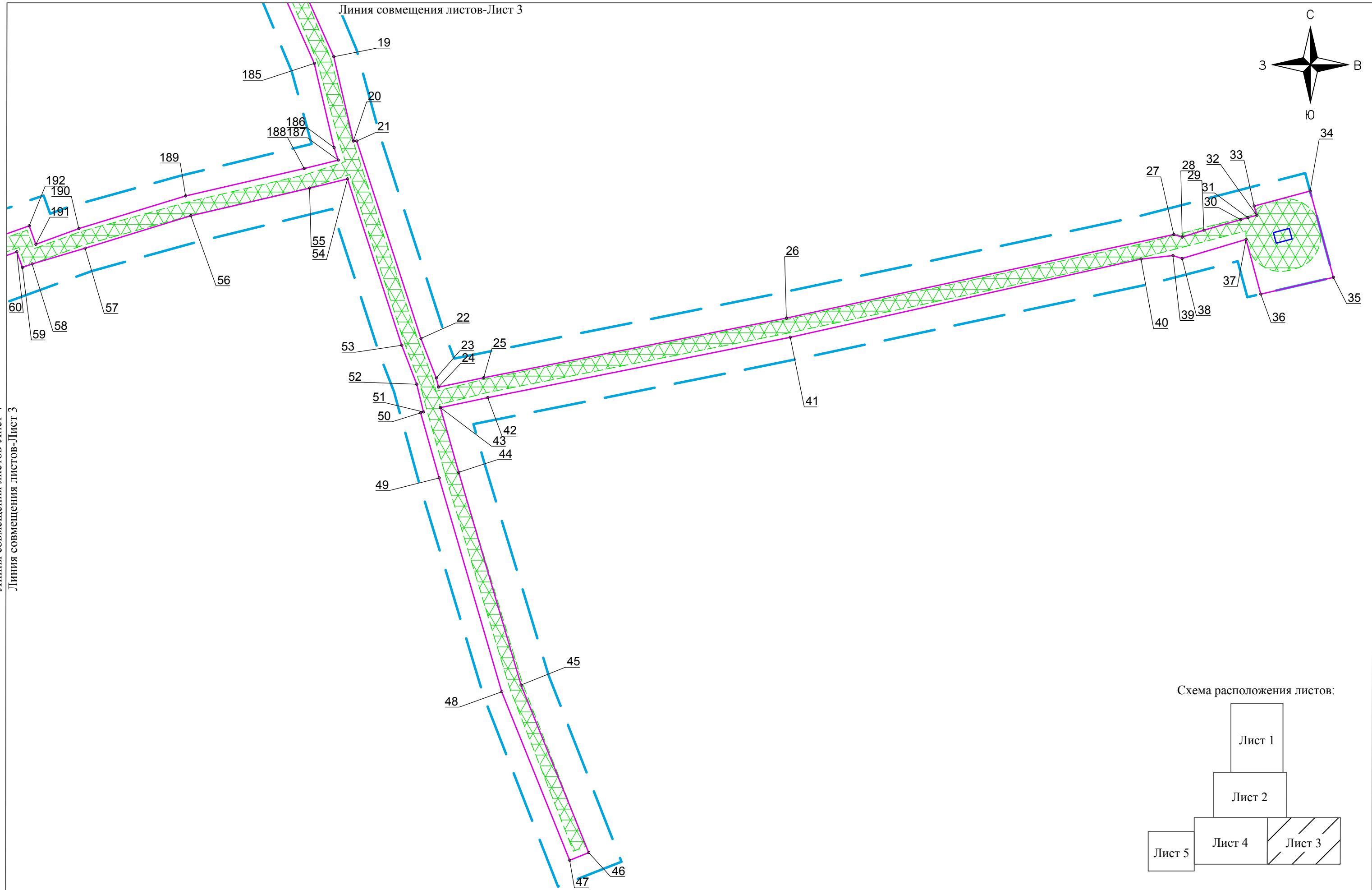
Линия совмещения листов-Лист 2
Линия совмещения листов-Лист 4

Линия совмещения листов-Лист 2 184
Линия совмещения листов-Лист 3

Линия совмещения листов-Лист 2
Линия совмещения листов-Лист 3



Линия совмещения листов-Лист 4
Линия совмещения листов-Лист 3



Линия совмещения листов-Лист 2
Линия совмещения листов-Лист 4

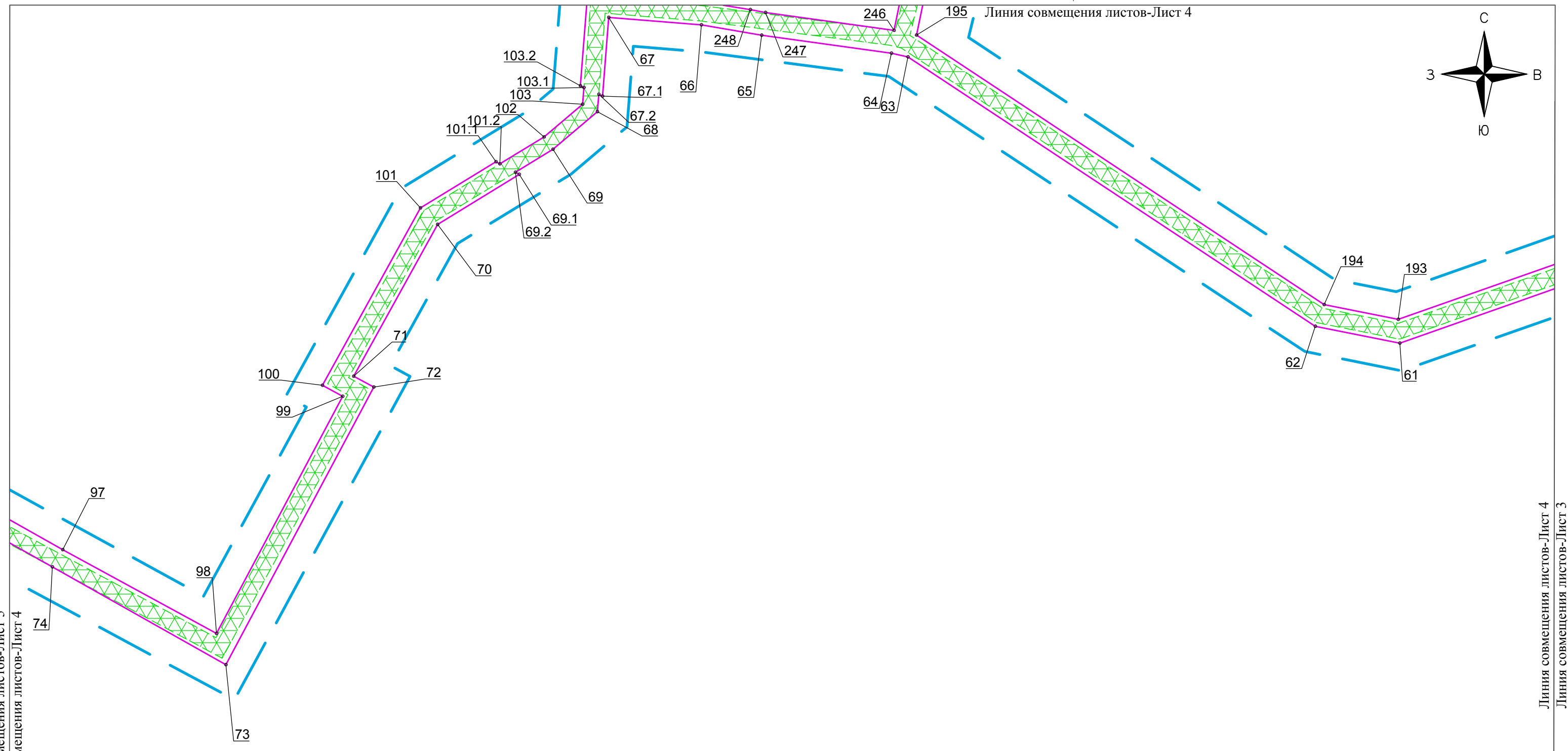
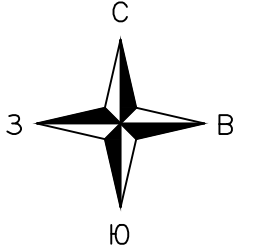
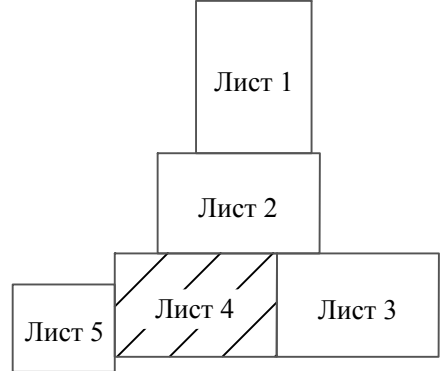


Схема расположения листов:



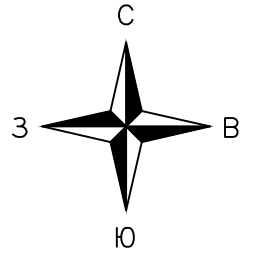
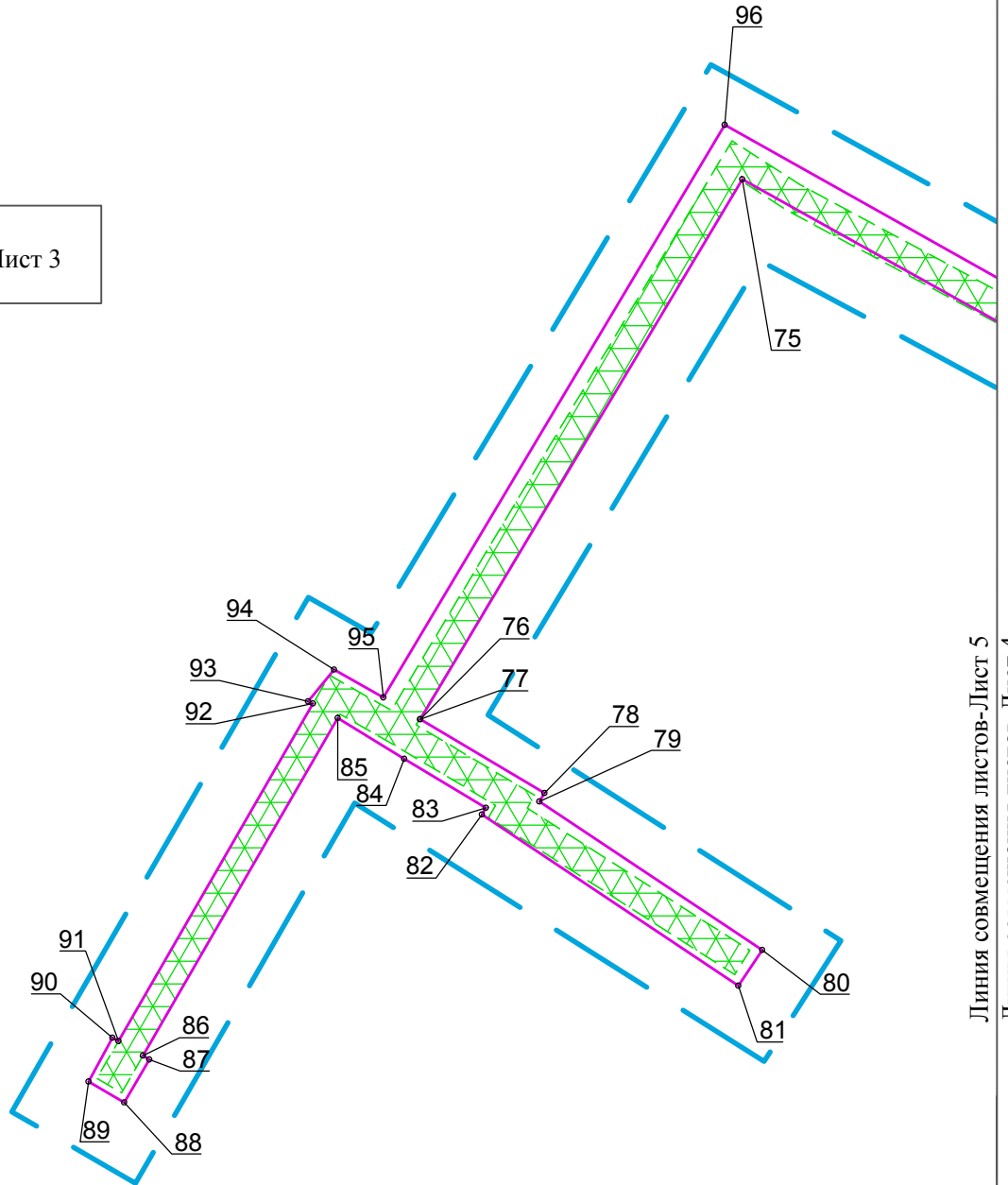
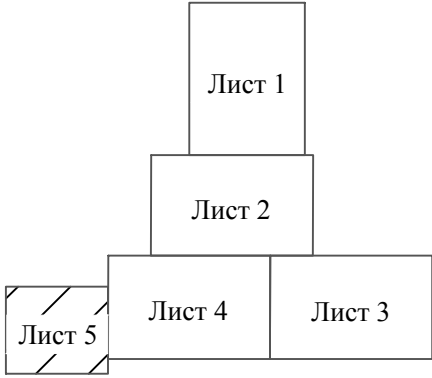


Схема расположения листов:



Линия совмещения листов-Лист 5
Линия совмещения листов-Лист 4