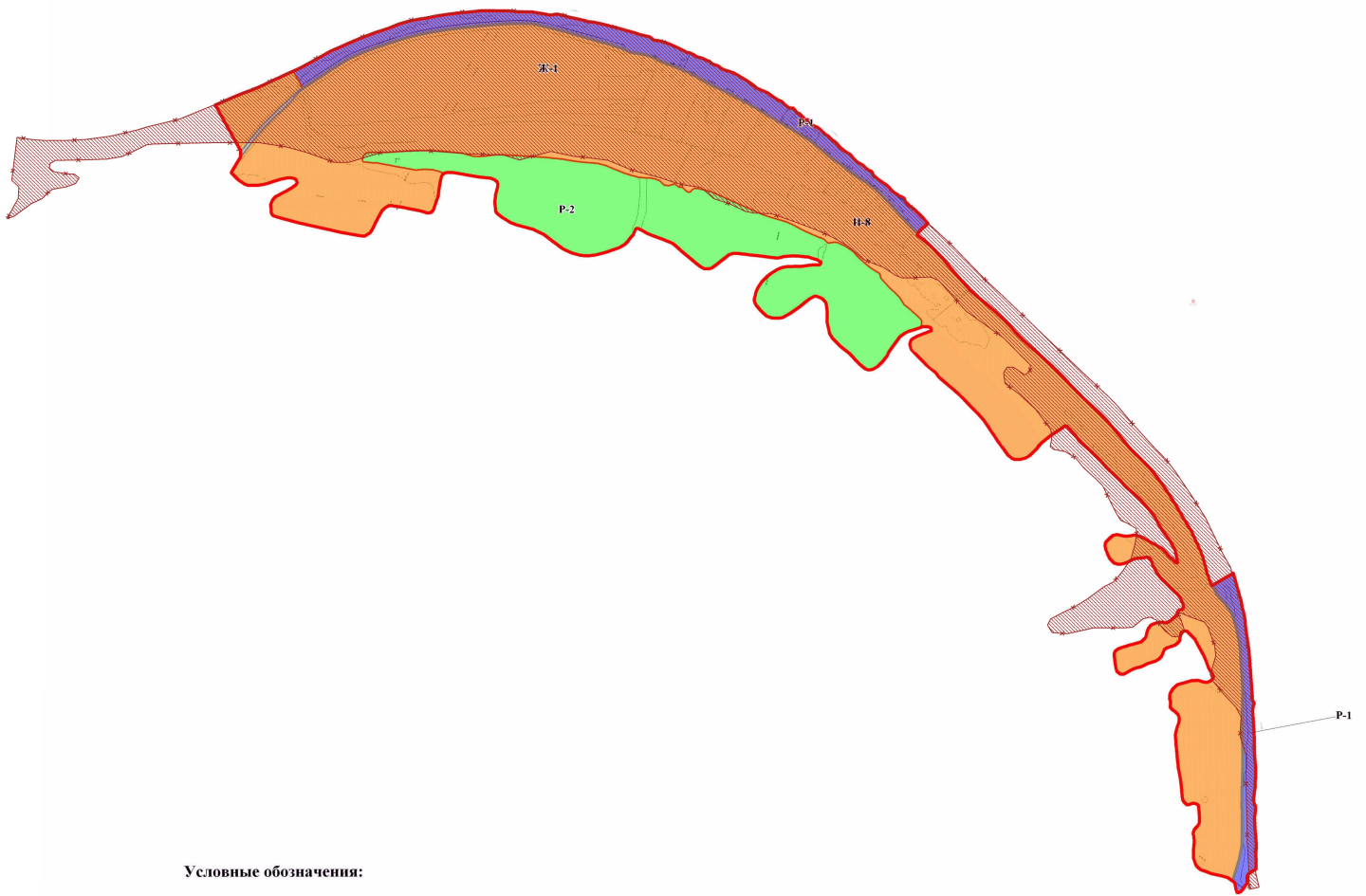


Пашское сельское поселение

Правила землепользования и застройки

Карта градостроительного зонирования



Условные обозначения:

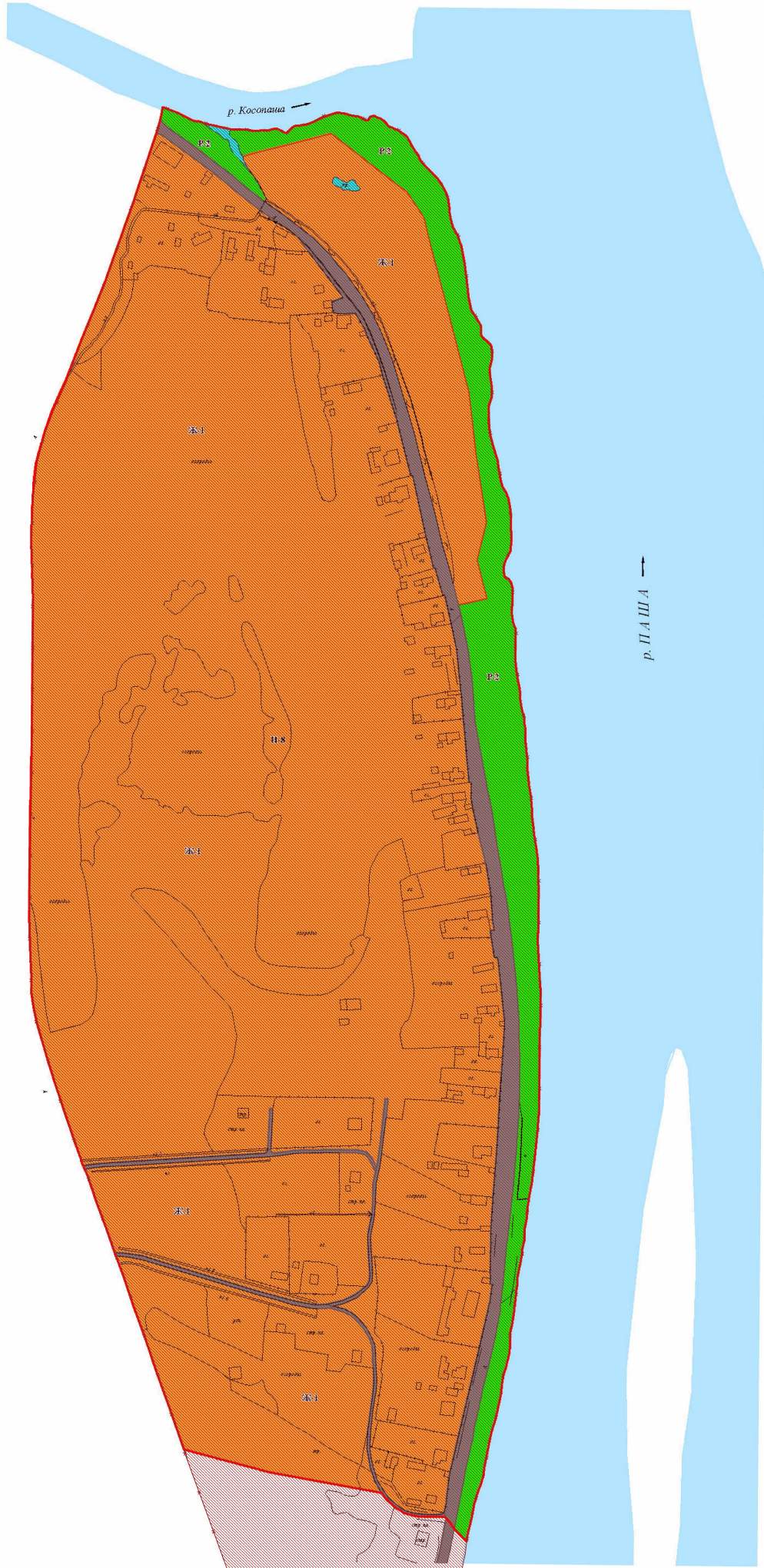
- Жилые зоны:**
 Ж-1 - зоны смешанной застройки индивидуальными и блокированными (квартирными) домами до 2 этажей с участками
- Рекреационные зоны:**
 Р-1 - зоны скверов, парков, городских садов
 Р-2 - зоны лесопарков, городской лесов, зон отдыха
- Зоны с особыми условиями использования территории:**
 Н-8 - зона затопления
- существующая граница д. Баландино
 улично-дорожная сеть

Должность	ФИО	Дата	Подпись	ПРАВИЛА ЗЕМЛЕПОЛЬЗОВАНИЯ И ЗАСТРОЙКИ Карта градостроительного зонирования		
				Волховский район, Пашское с.п.л., д. Баландино		
				Страница	Листов	Лист
				ГЗ	1	1
				М 1:5 000		

Пашское сельское поселение

Правила землепользования и застройки

Карта градостроительного зонирования

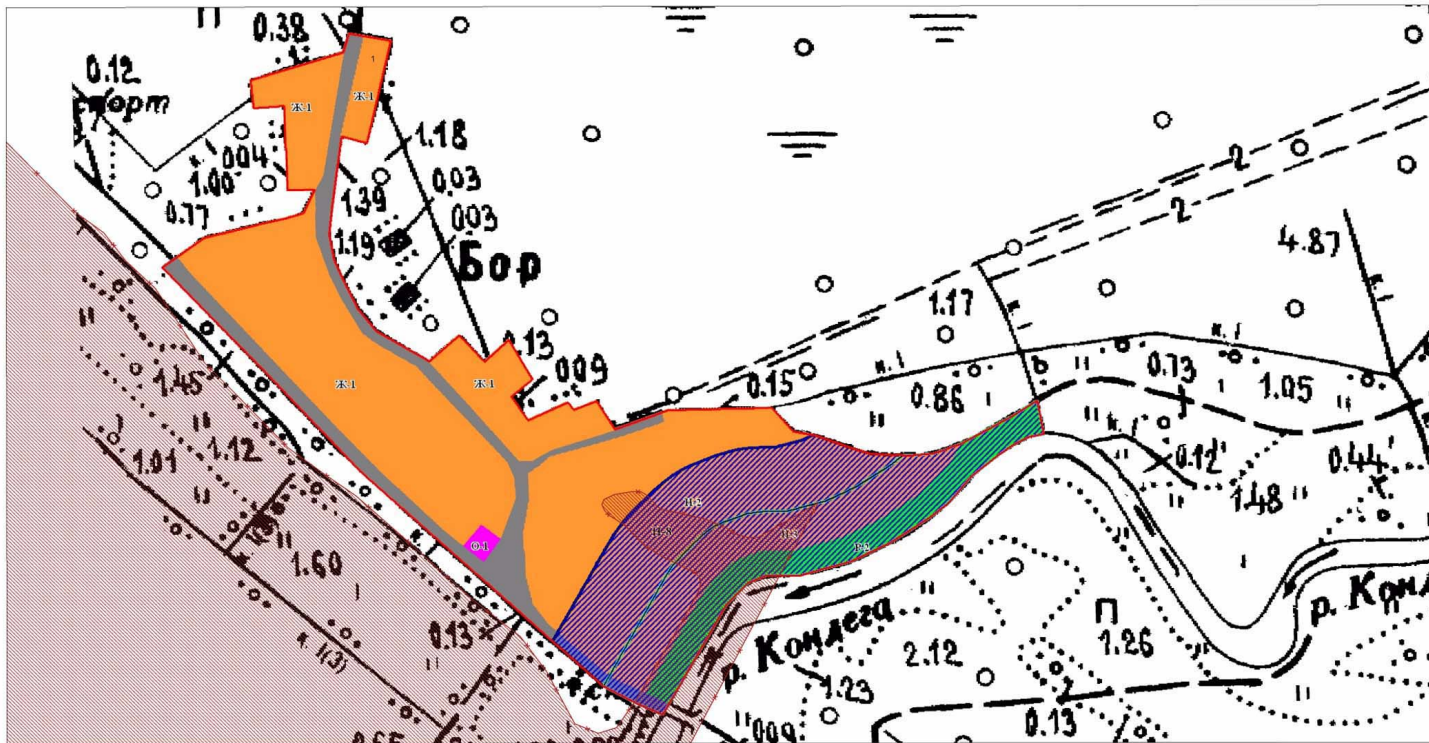


Условные обозначения:

- Жилые зоны:**
 Ж-1 - зоны смешанной застройки индивидуальными и блокированными (квартирными) домами до 2 этажей с участками
- Рекреационные зоны:**
 P-2 - зоны лесопарков, городских лесов, зон отдыха
- Зоны с особыми условиями использования территории:**
 H-8 - зона загопления
- существующая граница дер. Берег
- улично-дорожная сеть
- зоны водных объектов

Должность	ФИО	Дата	Подпись	ПРАВИЛА ЗЕМЛЕПОЛЬЗОВАНИЯ И ЗАСТРОЙКИ Карта градостроительного зонирования		
				Волжский район, Пашское с.п., пр. Берег		
				Страна	Листов	Лист
				РФ	1	1
				М 1:2 000		

Пашское сельское поселение
Правила землепользования и застройки
Карта градостроительного зонирования
 (Карта зон с особыми условиями использования территории)



Условные обозначения

Жилые зоны

Ж-1 - зоны смешанной застройки индивидуальными и блокированными (квартирными) домами до 2 этажей с участками

Общественно-деловые зоны

О-1 - зоны делового, общественного и коммерческого назначения

Рекреационные зоны

Р-2 - зоны лесопарков, городской лесов, зон отдыха

Зоны с особыми условиями использования территории

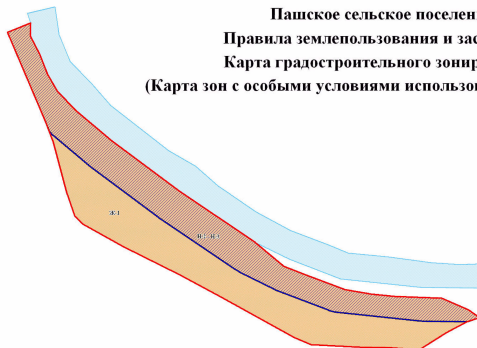
Н-2 - водоохранная зона водного объекта
 Н-3 - прибрежная защитная полоса водного объекта
 Н-8 - зона затопления

— существующая граница д. Бор
 — улично-дорожная сеть

Должность	ФИО	Дата	Подпись	ПРАВИЛА ЗЕМЛЕПОЛЬЗОВАНИЯ И ЗАСТРОЙКИ Карта градостроительного зонирования (Карта зон с особыми условиями использования территории)
				Волжский район, Пашское с.п.д. Бор
				М 1:2 000
				Страна
				Листов
				Лист
				Лист

Пашское сельское поселение
Правила землепользования и застройки
Карта градостроительного зонирования
(Карта зон с особыми условиями использования территории)

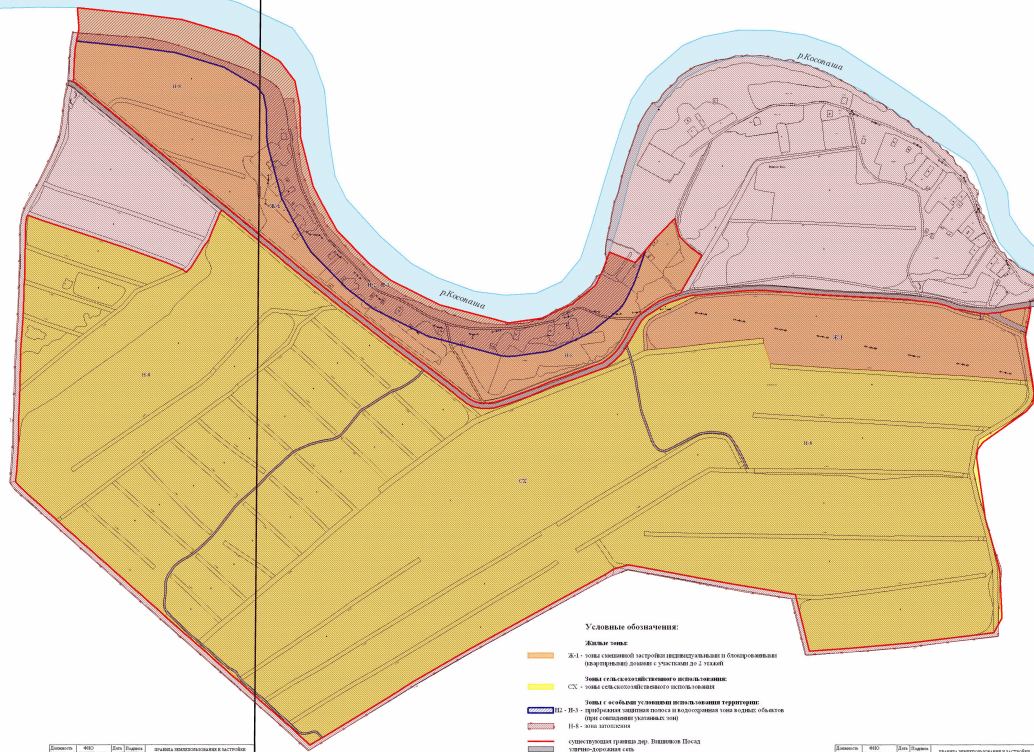
Лист 1	Лист 2
--------	--------



- Условные обозначения:**
- 4.4 - зоны овражной застройки индивидуальной и блокированной (многоквартирной) домов с этажами до 2 этажей
 - Зоны сельскохозяйственного использования:
 - СХ - зоны сельскохозяйственного назначения
 - Зоны с особыми условиями использования территории:
 - 18.1 - 18.3 - прибрежная защитная полоса в воднозащитной зоне водных объектов при орошении земель
 - 18.8 - зона затопления
 - существующая граница д.р. Пашское Посё
 - граница водной сети
 - зоны водных объектов

Дата утверждения	№ документа	Дата вступления в силу
21.09.2011	1	21.09.2011

Пашское сельское поселение
Правила землепользования и застройки
Карта градостроительного зонирования
(Карта зон с особыми условиями использования территории)



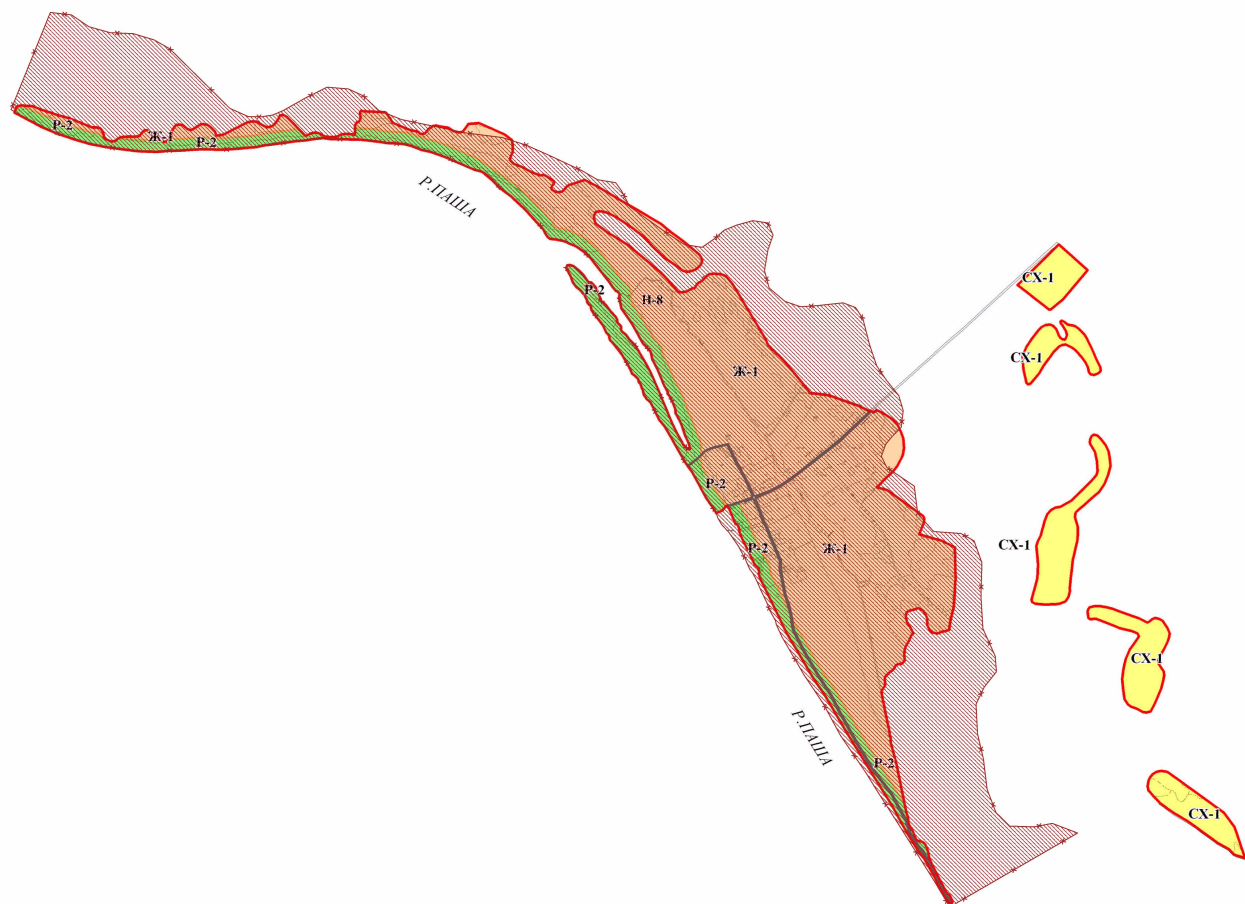
- Условные обозначения:**
- 4.4 - зоны овражной застройки индивидуальной и блокированной (многоквартирной) домов с этажами до 2 этажей
 - Зоны сельскохозяйственного назначения:
 - СХ - зоны сельскохозяйственного назначения
 - Зоны с особыми условиями использования территории:
 - 18.1 - 18.3 - прибрежная защитная полоса в воднозащитной зоне водных объектов при орошении земель
 - 18.8 - зона затопления
 - существующая граница д.р. Пашское Посё
 - граница водной сети
 - зоны водных объектов

Дата утверждения	№ документа	Дата вступления в силу
21.09.2011	1	21.09.2011

Пашское сельское поселение

Правила землепользования и застройки

Карта градостроительного зонирования



Условные обозначения:

Жилые зоны:

Ж-1 - зоны смешанной застройки индивидуальными и блокированными (квартирными) домами до 2 этажей с участками

Зоны сельскохозяйственного использования:

СХ-1- зоны сельскохозяйственного использования

Рекреационные зоны:

Р-2 - зоны лесопарков, городских лесов, зон отдыха

Зоны с особыми условиями использования территории:

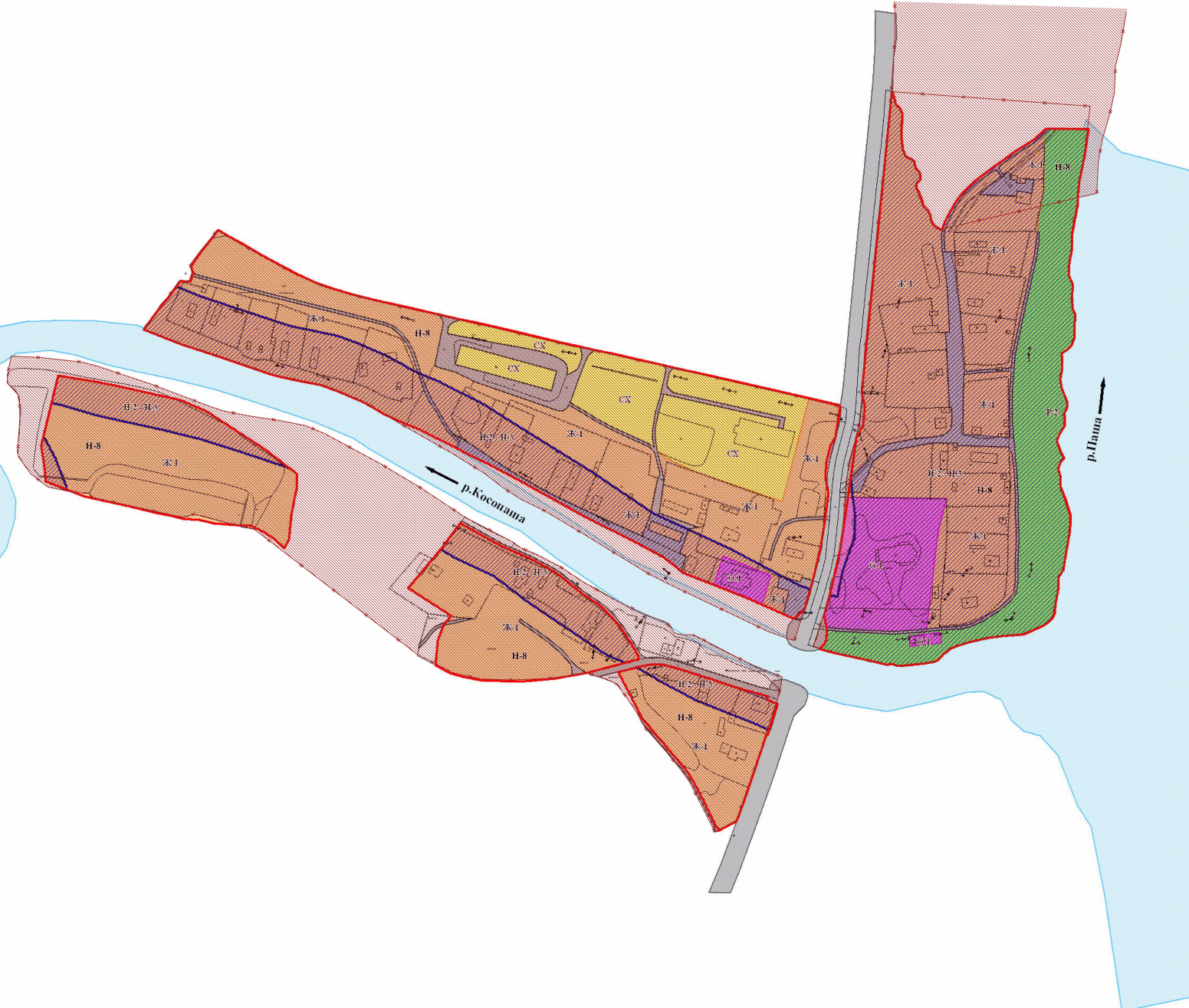
Н-8 - зона затопления

— существующая граница д. Малая Весь

— улично-дорожная сеть

Должность	ФИО	Дата	Подпись	ПРАВИЛА ЗЕМЛЕПОЛЬЗОВАНИЯ И ЗАСТРОЙКИ Карта градостроительного зонирования		
				Водховский район, Пашское с.п., д. Малая Весь		
				Страница	Листов	Лист
				ТП	1	1
				М 1:5 000		

Пашское сельское поселение
Правила землепользования и застройки
Карта градостроительного зонирования
(Карта зон с особыми условиями использования территории)



Условные обозначения:

- Жилые зоны:**
 Ж-1 - зоны смешанной застройки индивидуальными и блокированными (квартирными) домами с участками до 2 этажей
- Общественно-деловые зоны:**
 О-1 - зоны делового, общественного и коммерческого назначения
- Рекреационные зоны:**
 Р-2 - зоны лесопарков, городских лесов, зон отдыха
- Зоны сельскохозяйственного использования:**
 СХ - зоны сельскохозяйственного использования

- Зоны с особыми условиями использования территории:**
- НЗ - НЗ - прибрежная защитная полоса и водоохранная зона водных объектов (при совпадении указанных зон)
 - Н-8 - зона затопления
 - существующая граница дер. Надкопье
 - улично-дорожная сеть
 - зоны водных объектов

Должность	ФИО	Дата	Подпись

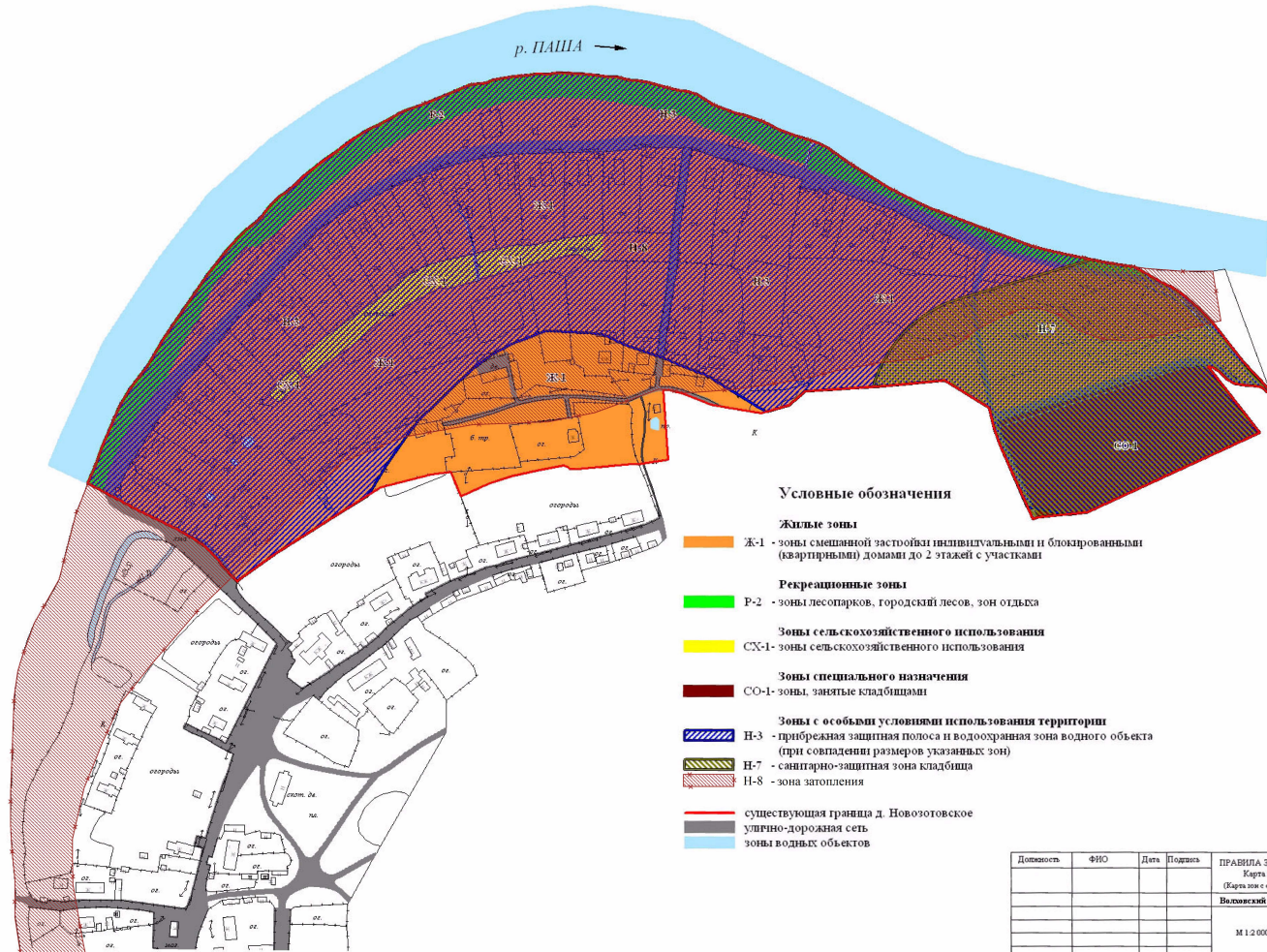
ПРАВИЛА ЗЕМЛЕПОЛЬЗОВАНИЯ И ЗАСТРОЙКИ
 Карта градостроительного зонирования
 (карта зон с особыми условиями использования территории)

Волжский район, Пашское с/п., м/р. Надкопье

Студия	Листов	Лист
ГЗ	1	1

М 1:2 000

Пашское сельское поселение
Правила землепользования и застройки
Карта градостроительного зонирования
(Карта зон с особыми условиями использования территории)



Должность	ФИО	Дата	Подпись	ПРАВИЛА ЗЕМЛЕПОЛЬЗОВАНИЯ И ЗАСТРОЙКИ Карта градостроительного зонирования (Карта зон с особыми условиями использования территории) Валковский район, Пашское с.п.д. Новозотовское	
					Страна
					Листов
				М 1:2 000	
				ТЗ	
				1	
				Лист	
				1	

Пашское сельское поселение

Правила землепользования и застройки

Карта градостроительного зонирования



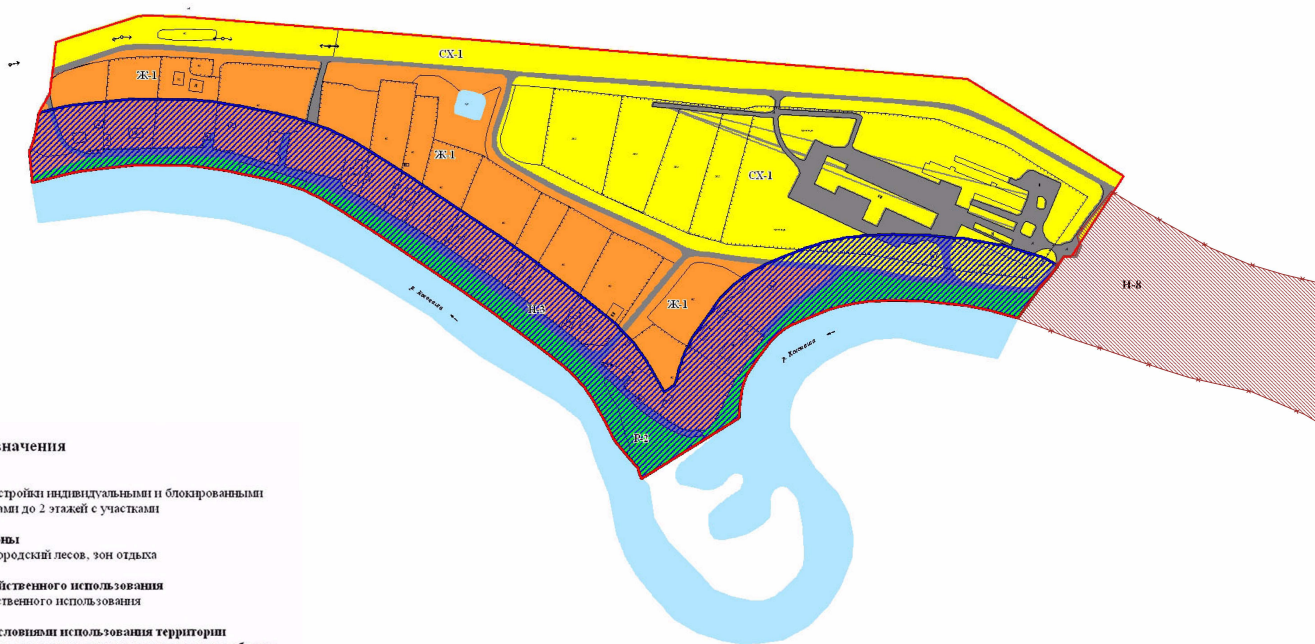
Условные обозначения:

- Жилые зоны:**
Ж-1 - зоны смешанной застройки индивидуальными и блокированными (квартирными) домами до 2 этажей с участками
- Ж-2 - зоны застройки среднеэтажными жилыми домами
- Общественно-деловые зоны:**
О-1 - зоны делового, общественного и коммерческого назначения
- О-2 - зоны учреждений здравоохранения и социальной защиты
- О-3 - зоны общественно-деловой активности вблизи транспортных магистралей
- Зоны сельскохозяйственного использования:**
 СХ-1 - зоны сельскохозяйственного использования
- Рекреационные зоны:**
 Р-1 - зоны скверов, парков, городских садов
- Р-2 - зоны лесопарков, городских лесов, зон отдыха
- Производственные зоны:**
 ПК-1 - зоны производственно-коммунальных объектов
- Зоны инженерной инфраструктуры:**
 Т-1 - зоны инженерной и транспортной инфраструктуры

- Зоны с особыми условиями использования территории:**
Н-1 - прибрежная защитная полоса водных объектов
- Н-2 - водоохранный зона водных объектов
- Н-3 - прибрежная защитная полоса и водоохранный зона водных объектов (при совпадении размеров указанных зон)
- Н-8 - зона затопления
- существующая граница с Паша
- проектируемая граница с Паша
- улично-дорожная сеть

Должность	ФИО	Дата	Подпись	ПРАВИЛА ЗЕМЛЕПОЛЬЗОВАНИЯ И ЗАСТРОЙКИ Карта градостроительного зонирования		
				Волховский район, Пашское с/п., с.Паша		
				Страница	Листов	Лист
				ТП	I	I
				М 1:10 000		

**Пашское сельское поселение
Правила землепользования и застройки
Карта градостроительного зонирования
(Карта зон с особыми условиями использования территории)**



Условные обозначения

Жилые зоны

Ж-1 - зоны смешанной застройки индивидуальными и блокированными (квартирными) домами до 2 этажей с участками

Рекреационные зоны

Р-2 - зоны лесопарков, городской лесов, зон отдыха

Зоны сельскохозяйственного использования

СХ-1 - зоны сельскохозяйственного использования

Зоны с особыми условиями использования территории

Н-3 - прибрежная защитная полоса и водоохранная зона водного объекта (при совпадении размеров указанных зон)

Н-8 - зона затопления

— существующая граница д. Пучино

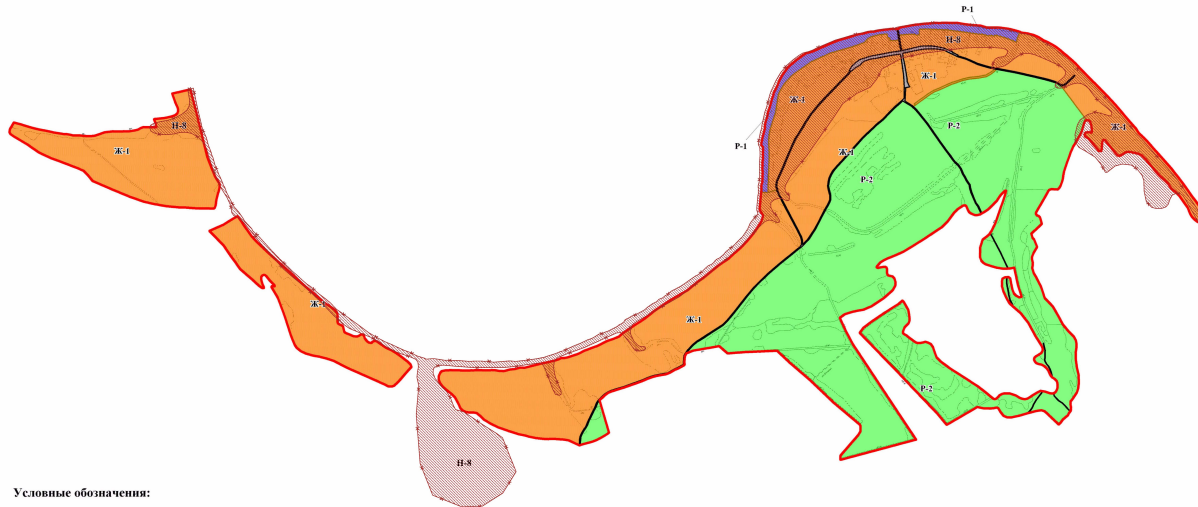
— улично-дорожная сеть

— зоны водных объектов

Должность	ФИО	Дата	Подпись	ПРАВИЛА ЗЕМЛЕПОЛЬЗОВАНИЯ И ЗАСТРОЙКИ Карта градостроительного зонирования (Карта зон с особыми условиями использования территории) Волжский район, Пашское с.п., д. Пучино	
					Страна
					Листов
				Лист	
				ГЗ	
				1	
				1	

М 1:2 000

Пашское сельское поселение Правила землепользования и застройки Карта градостроительного зонирования



Условные обозначения:

- Ж-1** - Жилые зоны:
- зоны смешанной застройки индивидуальными и блокированными (квартирными) домами до 2 этажей с участками
 - СХ-1** - зоны сельскохозяйственного использования
 - Р-1** - Рекреационные зоны:
- зоны скверов, парков, городских садов
 - Р-2** - зоны лесопарков, городских лесов, зон отдыха
 - Н-8** - Зоны с особыми условиями использования территорий:
- зона затопления
- существующая граница д. Рыбежино
- улично-дорожная сеть

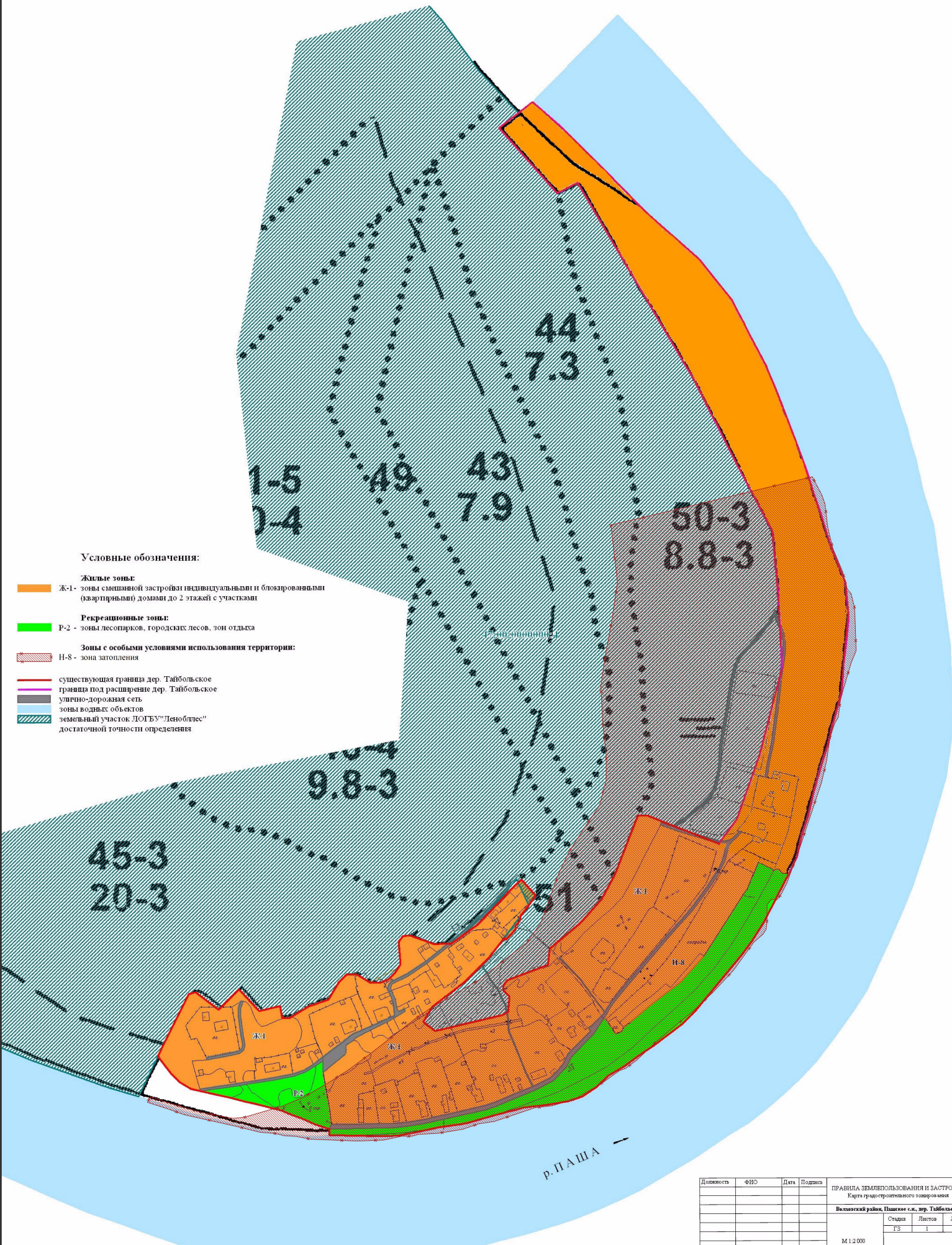
Дата	Ф.И.О.	Долг.	Подпись	ПРАВИЛА ЗЕМЛЕПОЛЬЗОВАНИЯ И ЗАСТРОЙКИ Карта градостроительного зонирования Волжский район, Пашское с.п., д. Рыбежино
Страна	Дистркт	Лист		

М 1:500

Пашское сельское поселение

Правила землепользования и застройки

Карта градостроительного зонирования

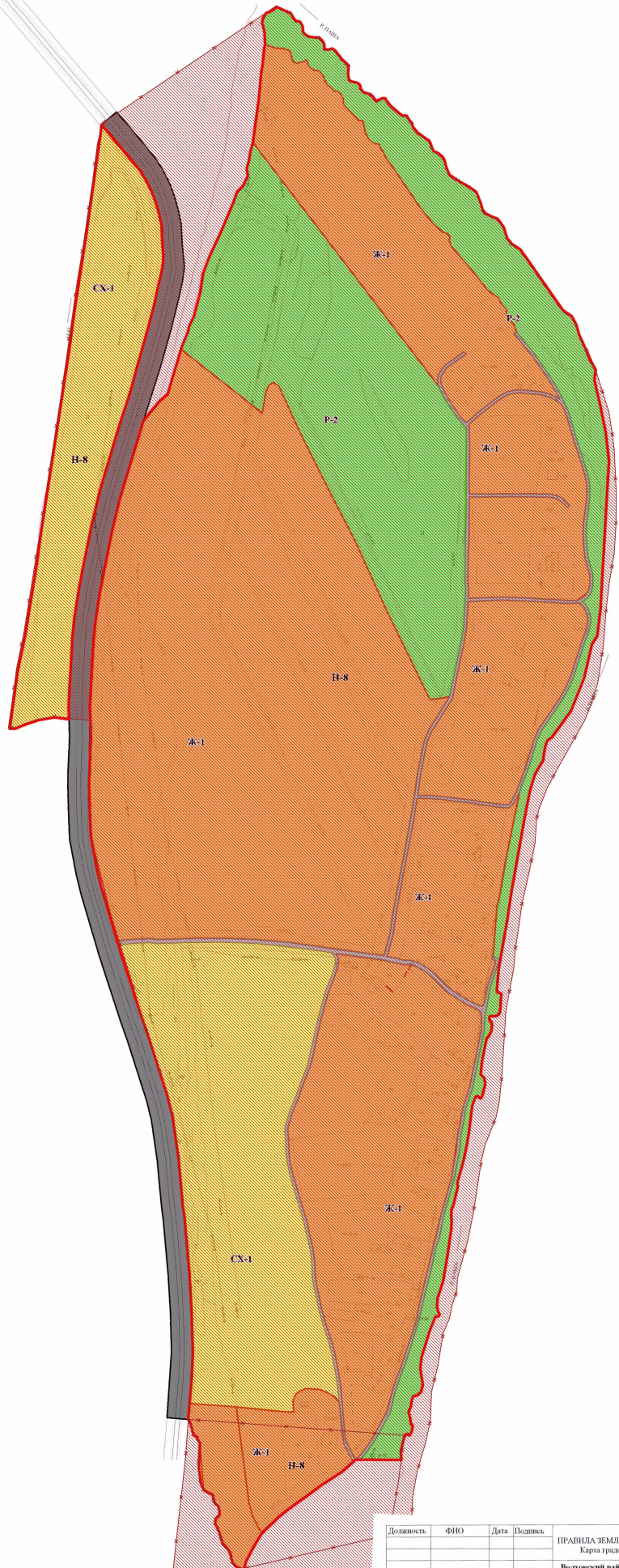


Должность	ФИО	Дата	Подпись
ПРАВИЛА ЗЕМЛЕПОЛЬЗОВАНИЯ И ЗАСТРОЙКИ Карта градостроительного зонирования			
Волжский район, Пашское с.п., дер. Табольшое			
Страница	Листов	Лист	
ГЗ	1	1	
М 1:2 000			

Пашское сельское поселение

Правила землепользования и застройки

Карта градостроительного зонирования

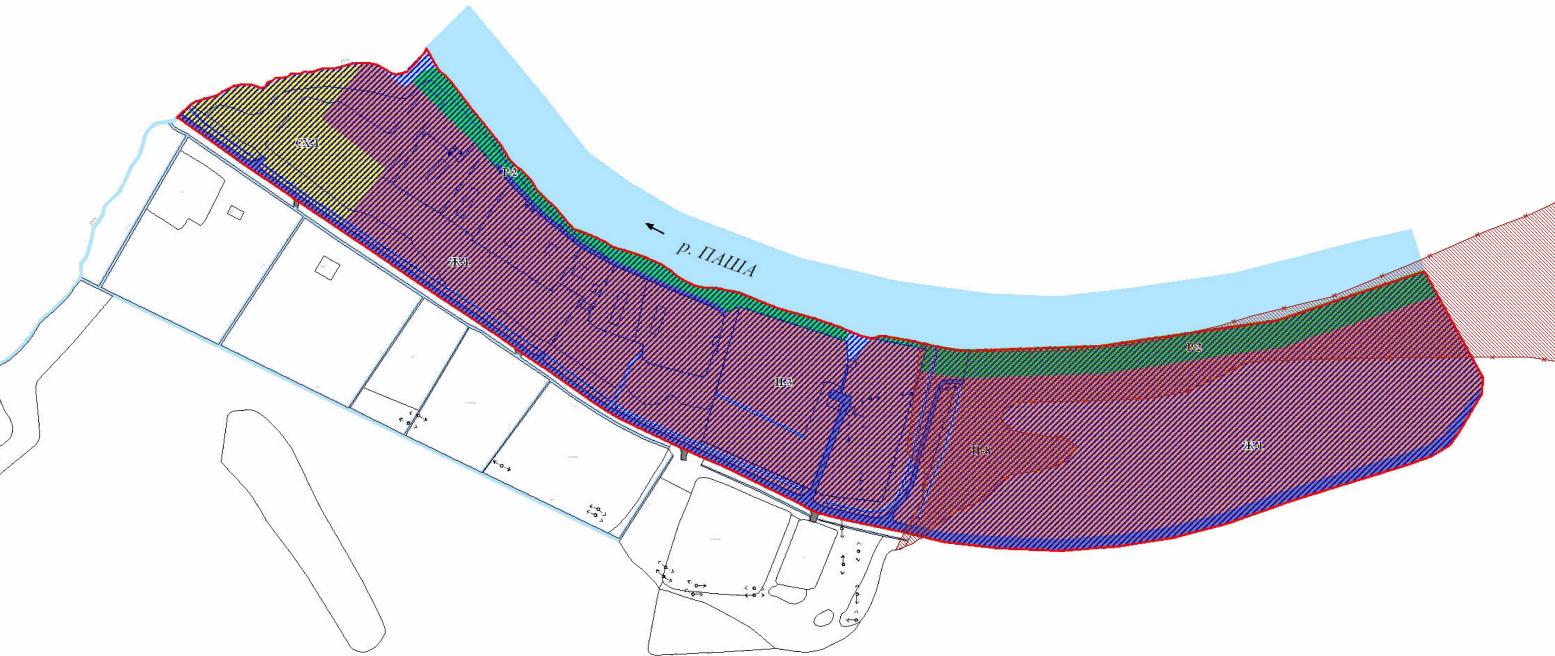


Условные обозначения:

- Жилые зоны:**
■ Ж-1 - зоны смешанной застройки индивидуальными и блокированными (квартирными) домами до 2 этажей с участками
- Зоны сельскохозяйственного использования:**
■ СХ-1- зоны сельскохозяйственного использования
- Рекреационные зоны:**
■ Р-2 - зоны лесопарков, городских лесов, зон отдыха
- Зоны с особыми условиями использования территории:**
 Н-8 - зона затопления
- существующая граница д. Томилно
 улочно-дорожная сеть
 автодорога

Должность	ФИО	Дата	Подпись	ПРАВИЛА ЗЕМЛЕПОЛЬЗОВАНИЯ И ЗАСТРОЙКИ Карта градостроительного зонирования		
				Волховский район, Пашское с.п., д.Томилно		
				Стадия	Листов	Лист
				ГЗ	1	1
М 1:2 000						

**Пашское сельское поселение
Правила землепользования и застройки
Карта градостроительного зонирования
(Карта зон с особыми условиями использования территории)**



Условные обозначения

Жилые зоны

Ж-1 - зоны смешанной застройки индивидуальными и блокированными (квартирными) домами до 2 этажей с участками

Рекреационные зоны

Р-2 - зоны лесопарков, городской лесов, зон отдыха

Зоны сельскохозяйственного использования

СХ-1- зоны сельскохозяйственного использования

Зоны с особыми условиями использования территории

Н-3 - прибрежная защитная полоса и водоохранная зона водного объекта (при совпадении размеров указанных зон)

Н-8 - зона затопления

— существующая граница д. Устьево

— улично-дорожная сеть

— зоны водных объектов

Должность	ФИО	Дата	Подпись	ПРАВИЛА ЗЕМЛЕПОЛЬЗОВАНИЯ И ЗАСТРОЙКИ Карта градостроительного зонирования (Карта зон с особыми условиями использования территории) Волховский район, Пашское с.п.д. Устьево	
					Страна
					Листов
					ГЗ
					1
					1

М 1:2 000