

АДМИНИСТРАЦИЯ ЛЕНИНГРАДСКОЙ ОБЛАСТИ  
КОМИТЕТ ПО СОХРАНЕНИЮ КУЛЬТУРЕННОГО НАСЛЕДИЯ  
ЛЕНИНГРАДСКОЙ ОБЛАСТИ

ПРИКАЗ

«16» июня 2021 г.

№ 01-03/21-94  
г. Санкт-Петербург

**Об установлении предмета охраны объекта культурного наследия федерального значения «Мемориальный парк «Свирская Победа», 1944 г., 1950-е гг., по адресу: Ленинградская область, г. Лодейное Поле, пр. Ленина, д. 122 а и объектов культурного наследия федерального значения «Здание музея», 1944 г., «Памятник «Приказ», 1944 г., 1950-е гг. в его составе**

В соответствии со ст. ст. 9.1, 20, 33 Федерального закона от 25 июня 2002 года № 73-ФЗ «Об объектах культурного наследия (памятниках истории и культуры) народов Российской Федерации», ст. 4 закона Ленинградской области от 25 декабря 2015 года № 140-оз «О государственной охране, сохранении, использовании и популяризации объектов культурного наследия (памятников истории и культуры) народов Российской Федерации, расположенных на территории Ленинградской области», п. 2.2.1 Положения о комитете по сохранению культурного наследия Ленинградской области, утвержденного постановлением Правительства Ленинградской области от 24 декабря 2020 года № 850, приказываю:

1. Установить предмет охраны объекта культурного наследия федерального значения «Мемориальный парк «Свирская Победа», 1944 г., 1950-е гг., по адресу: Ленинградская область, г. Лодейное Поле, пр. Ленина, д. 122 а и объектов культурного наследия федерального значения «Здание музея», 1944 г., «Памятник «Приказ», 1944 г., 1950-е гг. в его составе, согласно приложению к настоящему приказу.

2. Комитету по сохранению культурного наследия Ленинградской области обеспечить:

- внесение соответствующих сведений в Единый государственный реестр объектов культурного наследия (памятников истории и культуры) народов Российской Федерации;

- размещение настоящего приказа на сайте комитета по сохранению культурного наследия Ленинградской области в информационно-телекоммуникационной сети «Интернет».

3. Настоящий приказ вступает в силу со дня его официального опубликования.

4. Контроль за исполнением настоящего приказа оставляю за собой.

Заместитель Председателя Правительства  
Ленинградской области - председатель  
комитета по сохранению культурного наследия

В.О. Цой

**Предмет охраны объекта культурного наследия федерального значения  
«Мемориальный парк «Свирская Победа», 1944 г., 1950-е гг., по адресу:  
Ленинградская область, г. Лодейное Поле, пр. Ленина, д. 122 а и объектов  
культурного наследия федерального значения «Здание музея», 1944 г.,  
«Памятник «Приказ», 1944 г., 1950-е гг. в его составе**

№ пп	Видовая принадлежность предмета охраны	Предмет охраны	Фотофиксация
1	2	3	4
<b>1. Мемориальный парк «Свирская победа» 1944 г., 1950-е гг.</b>			
1	Объемно-пространственное и планировочное решение участка (территории)	<p>Объемно-пространственное и объемно-планировочное решение территории: Местоположение границ территории;</p> <p>Планировочная система регулярного типа; Рельеф, включая естественный - берег реки Свирь; Планировочная структура: система аллей и набивных дорожек,</p> <p>трассировка исторических аллей, в том числе: Центральная аллея, Главная аллея, аллея вдоль берега р. Свирь;</p> <p><i>Рядовые посадки деревьев: вдоль по границе вдоль ул. Ленина,</i></p> <p>Центральной аллеи,</p>	

Главной аллеи,



Еловой аллеи,



Березовой аллеи,





Аллея вдоль берега реки Свирь,



Аллея героев



Регулярные посадки по периметру центральной площадки Мемориала,

в западной части парка у памятника « Приказ по периметру спланированной территории памятника «Приказ»,





Мост по оси Главной аллеи через окопную траншею – местоположение, габариты, материал (бетон), по обеим сторонам моста – местоположение, габариты, материал (бетон), ограждение моста – металлические установленные между бетонными квадратными в плане тумбами - местоположение, габариты, материал, металлическая решетка установленная между тумбами – габариты, материал, исторический рисунок \*

\*Историческое ограждение утрачено в 2015-2019-х гг.

в центральной части парка, в прибрежной зоне, севернее здания музея - комплекс исторических оборонительных сооружений:

окопные траншеи – местоположение, габариты, конфигурация в плане,

наблюдательный пункт, ДОТ - сооружение в виде цилиндрического объема с прямоугольными отверстиями бойниц – местоположение, габариты, материал (бетон),

наблюдательный пункт, ДОТ – прямоугольное в плане сооружение с прямоугольными проемами, местоположение, габариты, материал (бетон);





Надолбы на берегу Свири, севернее здания музея - местоположение, материал (бетон, гранит);



Лестницы (десять):

1. Лестница по оси Центральной аллеи, у здания музея - прямая одномаршевая с промежуточной площадкой, бетонная, с парапетным бетонным ограждением - местоположение, габариты, материал;



2. У памятника «Приказ» - лестница дугообразная в плане, широкая одномаршевая с – промежуточной площадкой, бетонная - местоположение, конфигурация в плане, габариты, материал;



3. Лестница в западной части парка у паромной переправы - прямая, одномаршевая с промежуточной площадкой,



бетонная с бетонным парапетным ограждением – местоположение, габариты, материал;



4. Лестница в западной части парка на берегу Свири, полуциркулярная в плане местоположение, конфигурация в плане, габариты;



5-6. Две, параллельно расположенные, бетонные лестницы в восточной части парка (юго-восточнее здания музея)– прямые одномаршевые с промежуточной площадкой - местоположение, габариты, материал;





7. Лестница береговая 1, севернее здания музея, у реки – прямая, одномаршевая с промежуточной площадкой, бетонная - местоположение, габариты, материал;



8. Лестница береговая 2, севернее здания музея - прямая, одномаршевая с промежуточной площадкой, бетонная - местоположение, габариты, материал;



9. Лестница береговая 3, северо-восточнее здания музея - прямая, бетонная - местоположение, габариты, материал;








10. Лестница береговая 4, северо-восточнее здания музея - прямая, бетонная - местополсжение, габариты, материал



2. «Здание музея», 1944 г.

1	2	3	4
1	Объемно-пространственное решение	<p>Историческое местоположение на территории парка на пересечении Центральной и Главной аллея, габариты и конфигурация прямоугольного в плане, одноэтажного деревянного на высоком каменном цоколе, здания, площадка стилобата у лицевого западного фасада с широкой бетонной одномаршевой лестницей местоположение, габариты, материал;</p> <p>Крыша с повышенным объемом светового фонаря на западе – габариты (включая высотные отметки коньков и карнизов), конфигурация (двухскатная),</p>	 

2	Конструктивная система здания	<p>Исторические капитальные стены наружные и внутренние, местоположение, материал (дерево);</p> <p>Конструкция светового фонаря - местоположение, габариты, материал (дерево), рисунок расстекловки;</p>	
3	Объемно-планировочное решение	<p>Историческое объемно-планировочное решение в габаритах капитальных стен, -анфиладное расположение залов</p>	
4	Архитектурно-художественное решение фасадов	<p>Историческое архитектурно-художественное решение фасадов в приемах традиционной деревянной архитектуры:</p> <p>дощатая обшивка фасадов по горизонтали,</p> <p>исторические вертикальные и членения фасадов наклонными выпусками бревенчатого сруба,</p> <p>широкие карнизные свесы с дощатой подшивкой на резных фигурных кобылках, на лицевом фасаде - декорированные подзором;</p>	



исторические оконные проемы –  
местоположение, габариты,  
конфигурация (прямоугольные);

заполнения оконных проемов –  
материал (дерево), исторический  
рисунок расстекловки;

оформление оконных проемов –  
плоские наличники

прямоугольный дверной проем  
по оси лицевого фасада  
местоположение, габариты,  
оформление дверного проема –  
плоские фигурные деревянные  
наличники,  
заполнение дверного проема –  
деревянная двупольная  
филенчатая дверь





### 3. Памятник «Приказ», 1944 г., 1950-е гг.

Объемно-пространственное и планировочное решение участка (территории)

Историческое местоположение памятника «Приказ» на территории Мемориального парка «Свирская Победа», габариты и конфигурация в плане;



Объемно-пространственное и архитектурно-художественное решение

Исторический ступенчатый, постамент, прямоугольный в плане, на ступенчатом пьедестале, отделка (штукатурка окраска)

Вокруг постамента вертикально распланирован квадратный в плане газон, возвышающийся к центру, оформленный по периметру бетонным бордюром.

На северной грани постамента, обращенной к Свири, рельефное изображение ордена Победы/

На южной грани постамента - отлитый в металле текст приказа: «Приказ Верховного Главнокомандующего Генералу армии Мерецкову  
Войска Карельского фронта при поддержке с фланга судов Ладожской военной флотилии, перейдя в наступление севернее





и восточнее Лодейного Поля, форсировали реку Свирь на всем фронте от Онежского озера до Ладожского озера, прорвали сильно укрепленную оборону противника и, продвинувшись вперед в течение трех дней наступательных боев от 20 до 30 километров, заняли более 200 населенных пунктов, среди которых: Подпорожье, Свирьстрой, Вознесенье, Михайловская, Мегрозеро, Печная Сельга, Бережная, Микентьева.

В боях при форсировании реки Свирь и прорыве обороны противника отличились войска генерал-лейтенанта Крутикова, генерал-лейтенанта Миронова, генерал-майора Гнедпина, генерал-майора Микульского, генерал-майора Алексеева, генерал-майора Лещинина, генерал-майора Абсалямова, генерал-майора Сопенко, контр-адмирала Черокова, полковника Москалева, полковника Виндушева, полковника Блажевича, полковника Калиновского, полковника Запирича, инженер-капитана 1 ранга Гудимова, подполковника Блака; артиллеристы генерал-лейтенанта артиллерии Дегтярева, генерал-майора артиллерии Брежнева, генерал-майора артиллерии Павлова, генерал-майора артиллерии Воеводина; танкисты генерал-майора танковых войск Шнейдера, подполковника Терентьева, майора Торчилина, майора Емельянова, майора Кротова; летчики генерал-лейтенанта авиации Соколова, полковника Минаева, полковника Калугина, полковника Удонина, полковника Ларюшкина и саперы генерал-лейтенанта инженерных войск Хренова, генерал-майора инженерных войск Ильина, подполковника Аршбы.

В ознаменование одержанной победы наиболее отличившиеся



в боях соединения и части представить к присвоению наименования "Свирских" и к награждению орденами. Сегодня, 24 июня, в 20 часов 30 минут столица нашей Родины Москва от имени Родины салютует доблестным войскам Карельского фронта, форсировавшим реку Свирь и прорвавшим оборону противника, двадцатью артиллерийскими залпами из двухсот двадцати четырех орудий.

За отличные боевые действия объявляю благодарность руководимым Вами войскам, участвовавшим при форсировании реки Свирь и Прорыве обороны противника. Вечная слава героям, павшим в боях за свободу и независимость нашей Родины!

Смерть немецко-финским захватчикам!

Верховный  
Главнокомандующий  
Маршал Советского Союза И.  
СТАЛИН  
24 июня 1944 года.»



Предмет охраны может быть уточнен при проведении дополнительных научных исследований.