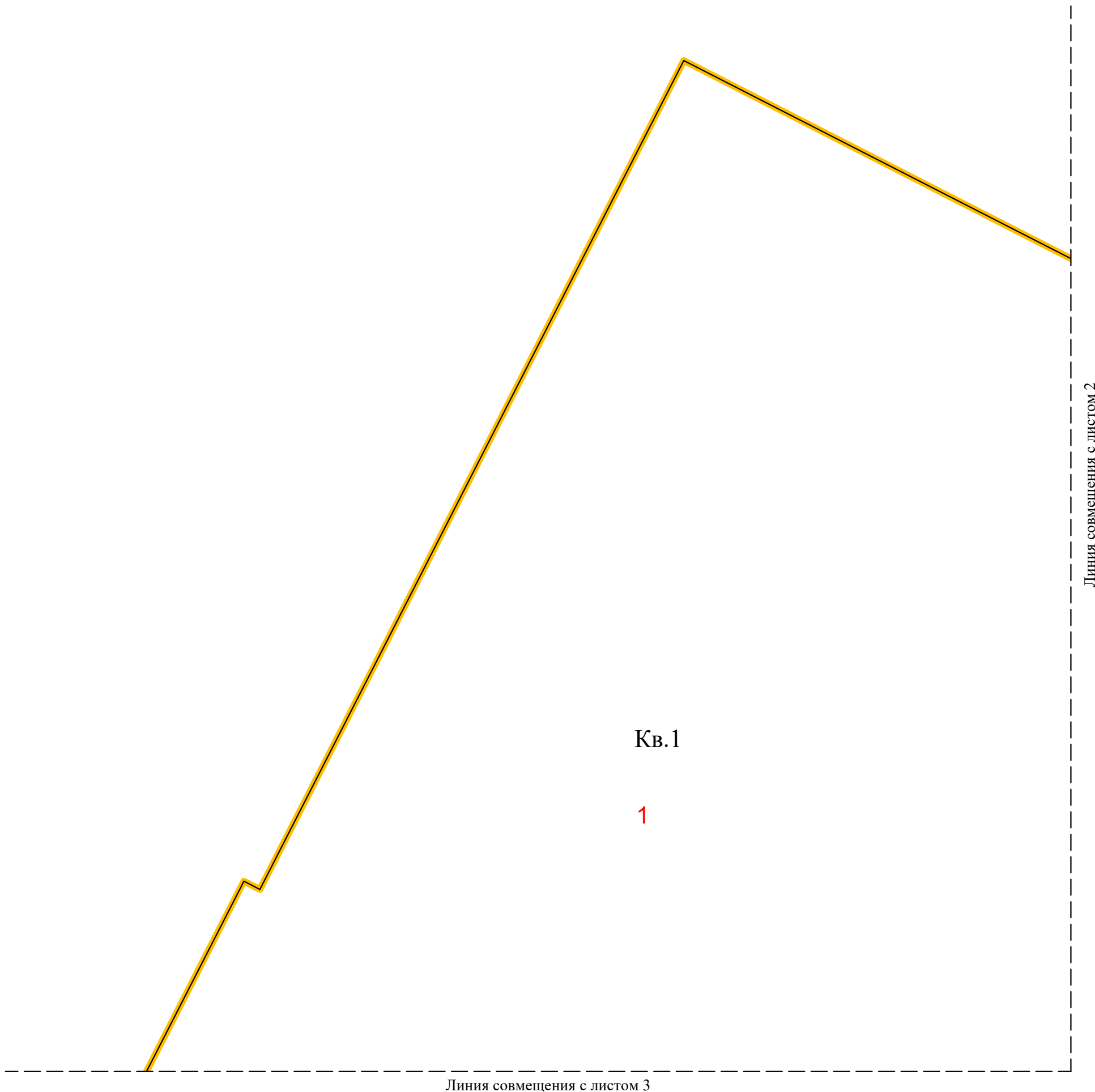
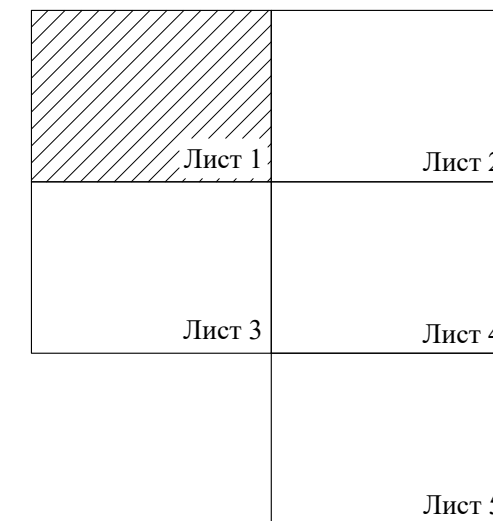


# Чертеж планировки территории

Приложение №1  
к распоряжению Комитета  
градостроительной политики  
Ленинградской области  
от \_\_\_\_\_ № \_\_\_\_\_

Схема совмещения  
листов



Линия совмещения с листом 2

Линия совмещения с листом 3

### Условные обозначения:






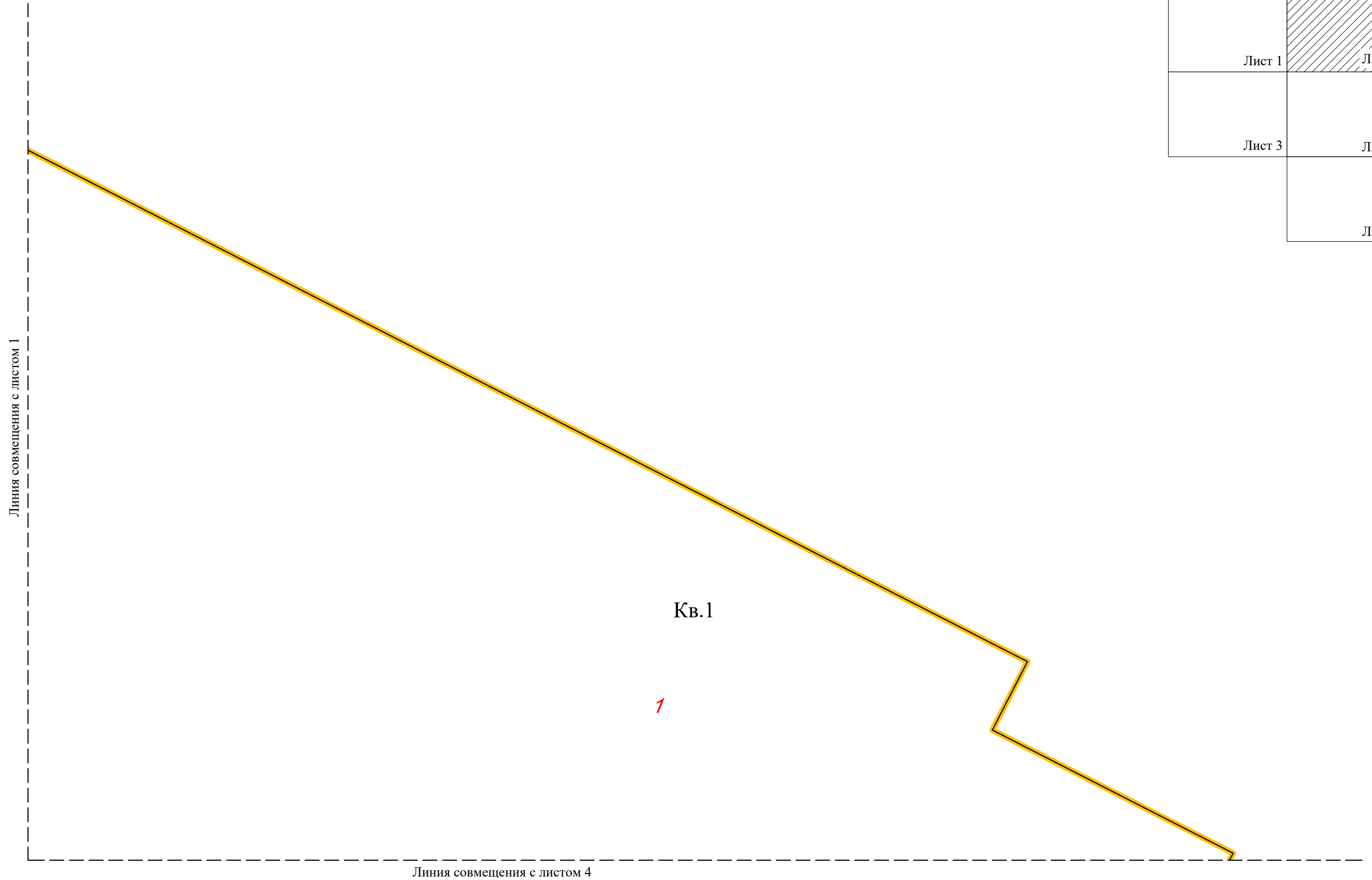
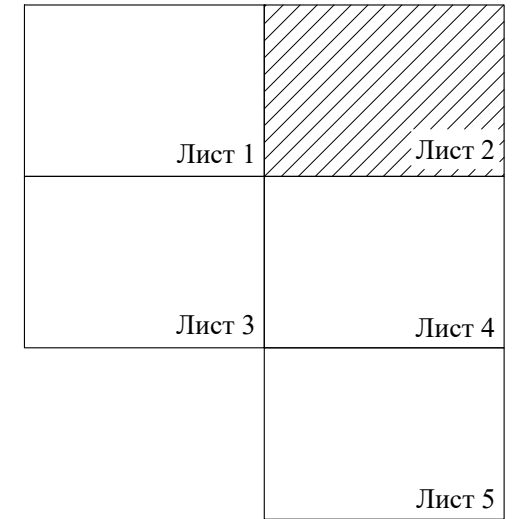
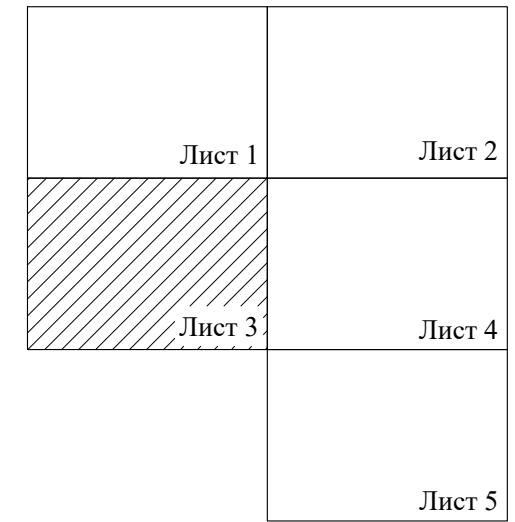
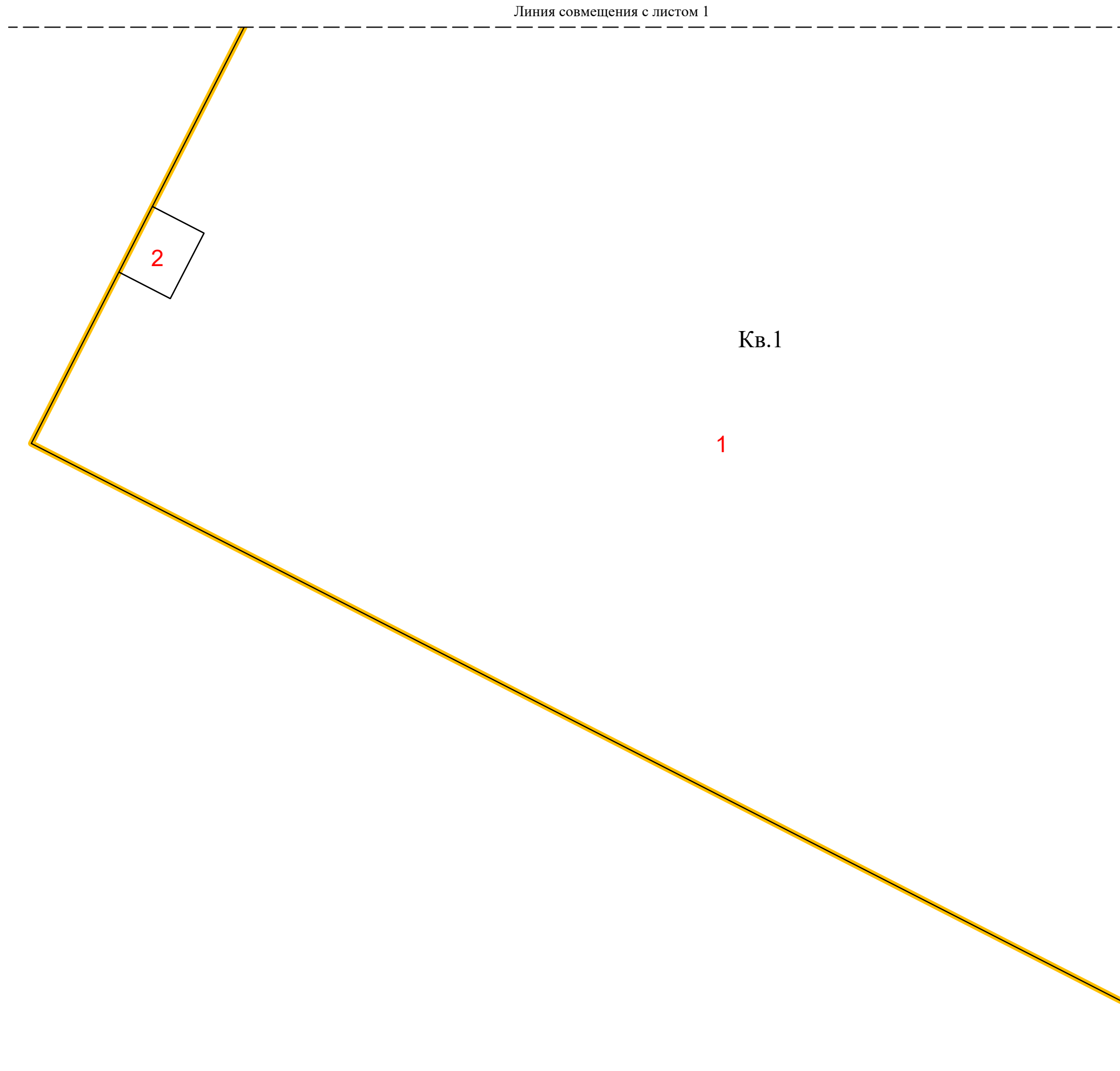
-  устанавливаемые красные линии
-  отменяемые красные линии
-  поворотные точки красных линий
- Контур 1    порядковый номер контура красных линий
-  границы планируемых элементов планировочной структуры
- Кв.1/ЛО1    номера планируемых элементов планировочной структуры
-  границы зон планируемого размещения ОКС
- 4**    номера зон планируемого размещения ОКС

Схема совмещения  
листов





Линия совмещения с листом 2

Линия совмещения с листом 3

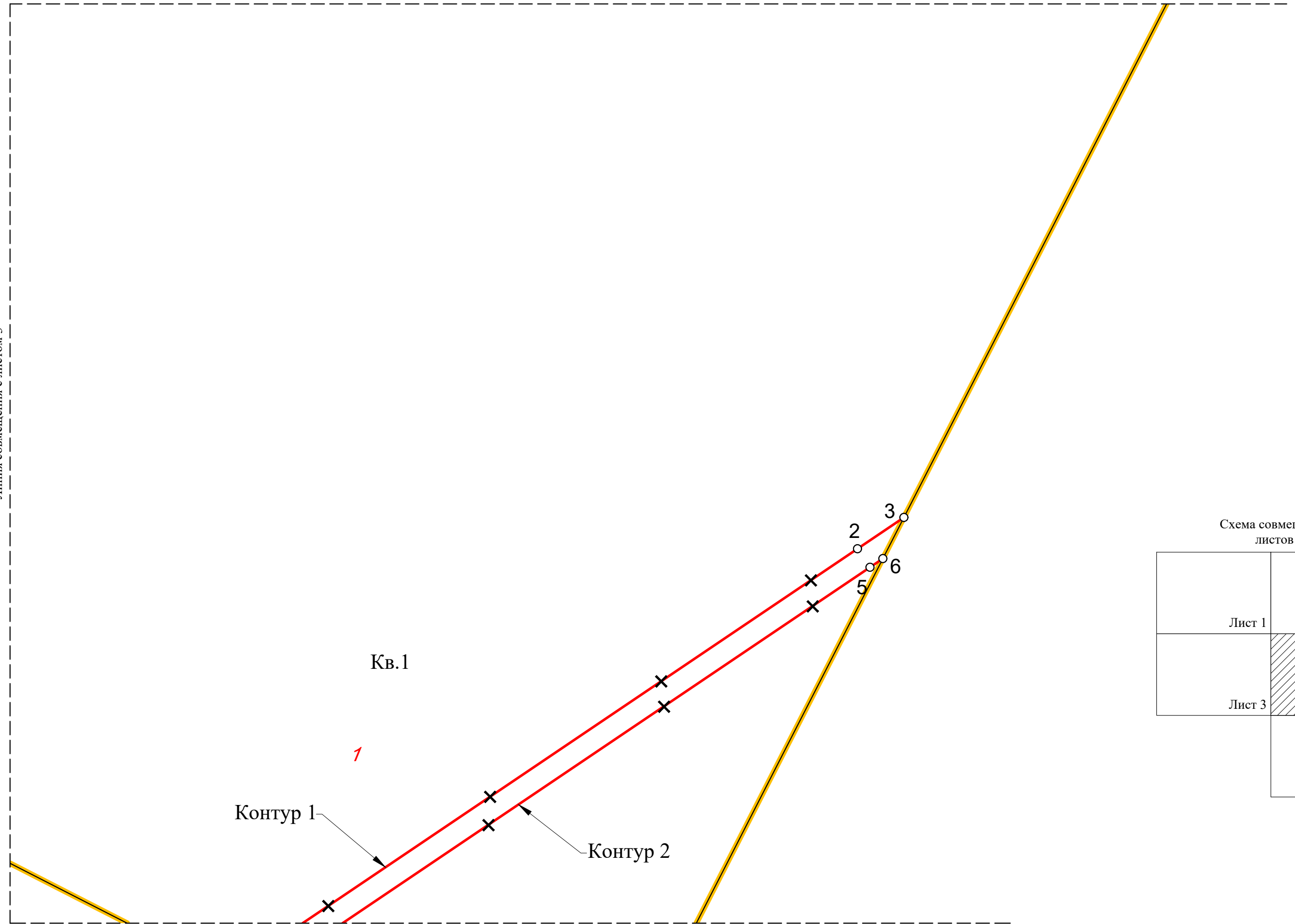
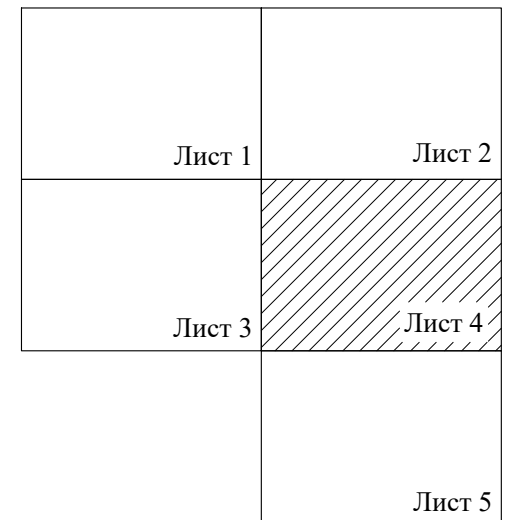


Схема совмещения листов



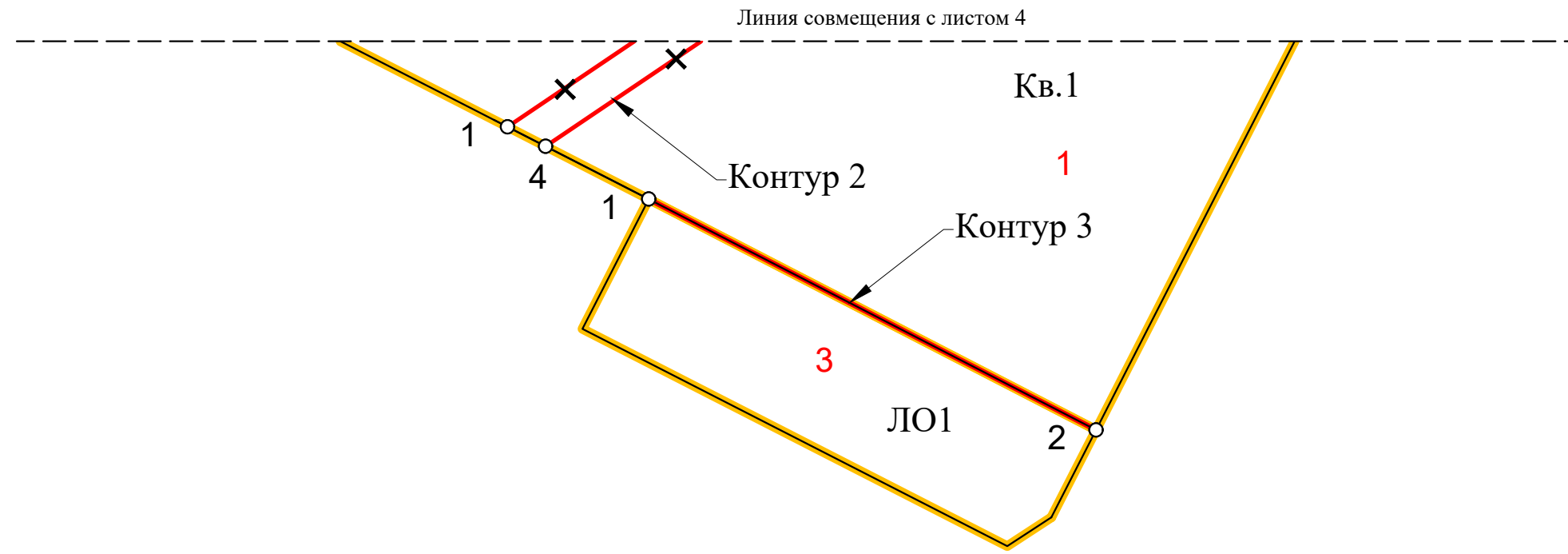


Схема совмещения листов

Лист 1	Лист 2
Лист 3	Лист 4
	Лист 5

**Перечень координат характерных точек отменяемых красных линий**

№ точки	X	Y
Контур 1		
1	397226,54	1269060,50
2	397817,54	1269936,06
3	397861,06	1270000,53
Контур 2		
4	397210,42	1269092,03
5	397791,84	1269953,41
6	397803,93	1269971,31

**Перечень координат характерных точек устанавливаемых красных линий:**

№ точки	X	Y
Контур 3		
1	397166,79	1269177,36
2	396975,83	1269547,74