

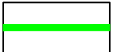



Чертеж межевания территории



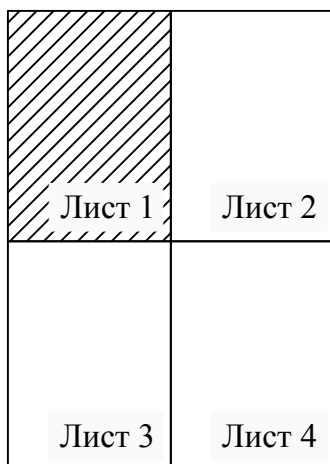
Условные обозначения:

-  устанавливаемые красные линии
-  границы планируемых элементов планировочной структуры
- Кв.1/ЛО1  границы образуемых земельных участков
-  условные номера образуемых земельных участков

Примечание:

1. Линии отступа от красных линий в целях определения мест допустимого размещения зданий, строений, сооружений не предусмотрены.
2. Земельные участки, образование которых предусмотрено схемой расположения земельного участка или земельных участков на кадастровом плане территории, срок действия которой не истек, отсутствуют.
3. Установление публичных сервитутов не предусмотрено.

Схема совмещения листов



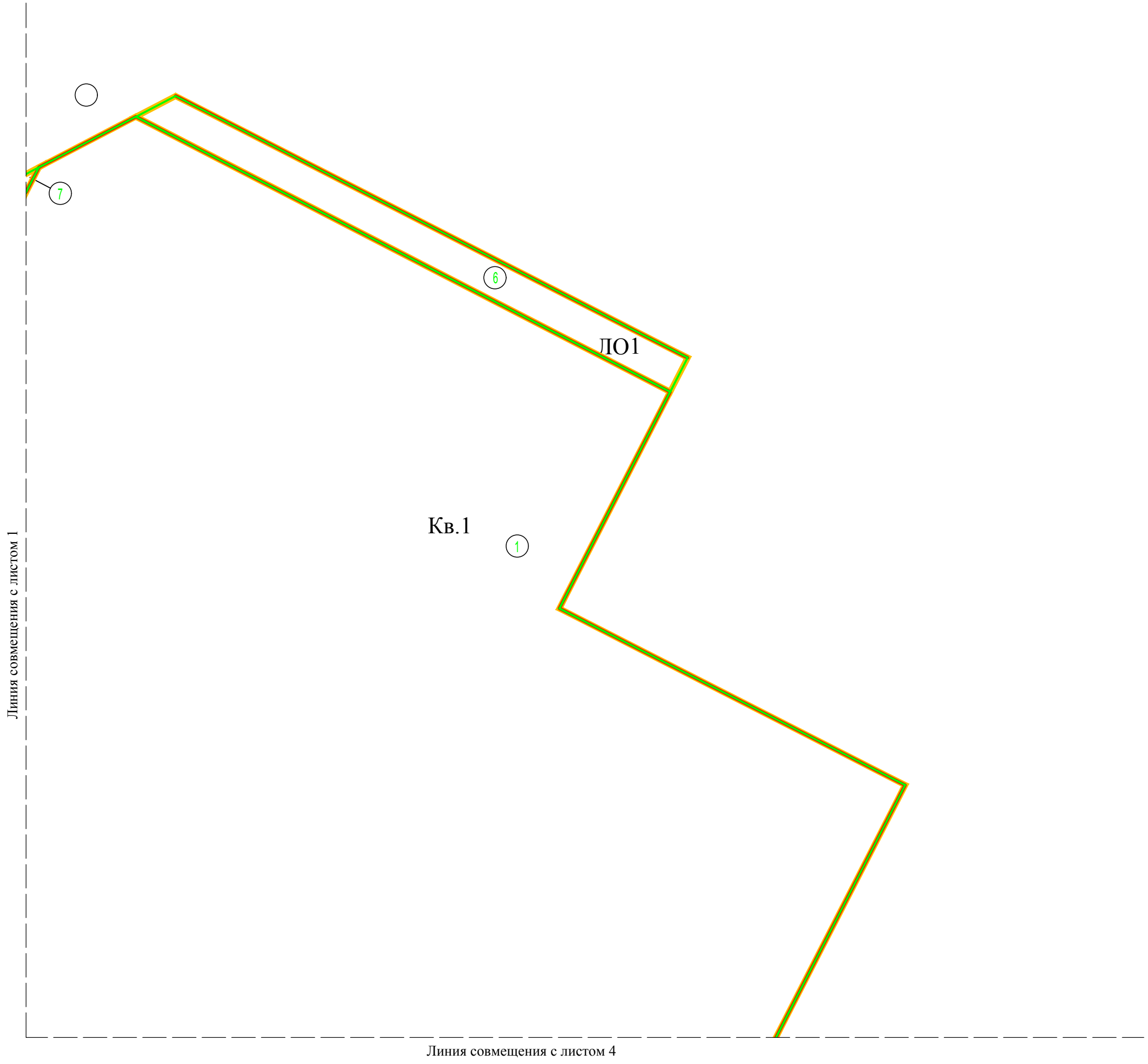
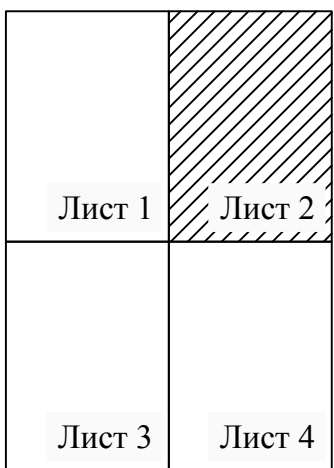


Схема совмещения листов



Линия совмещения с листом 2

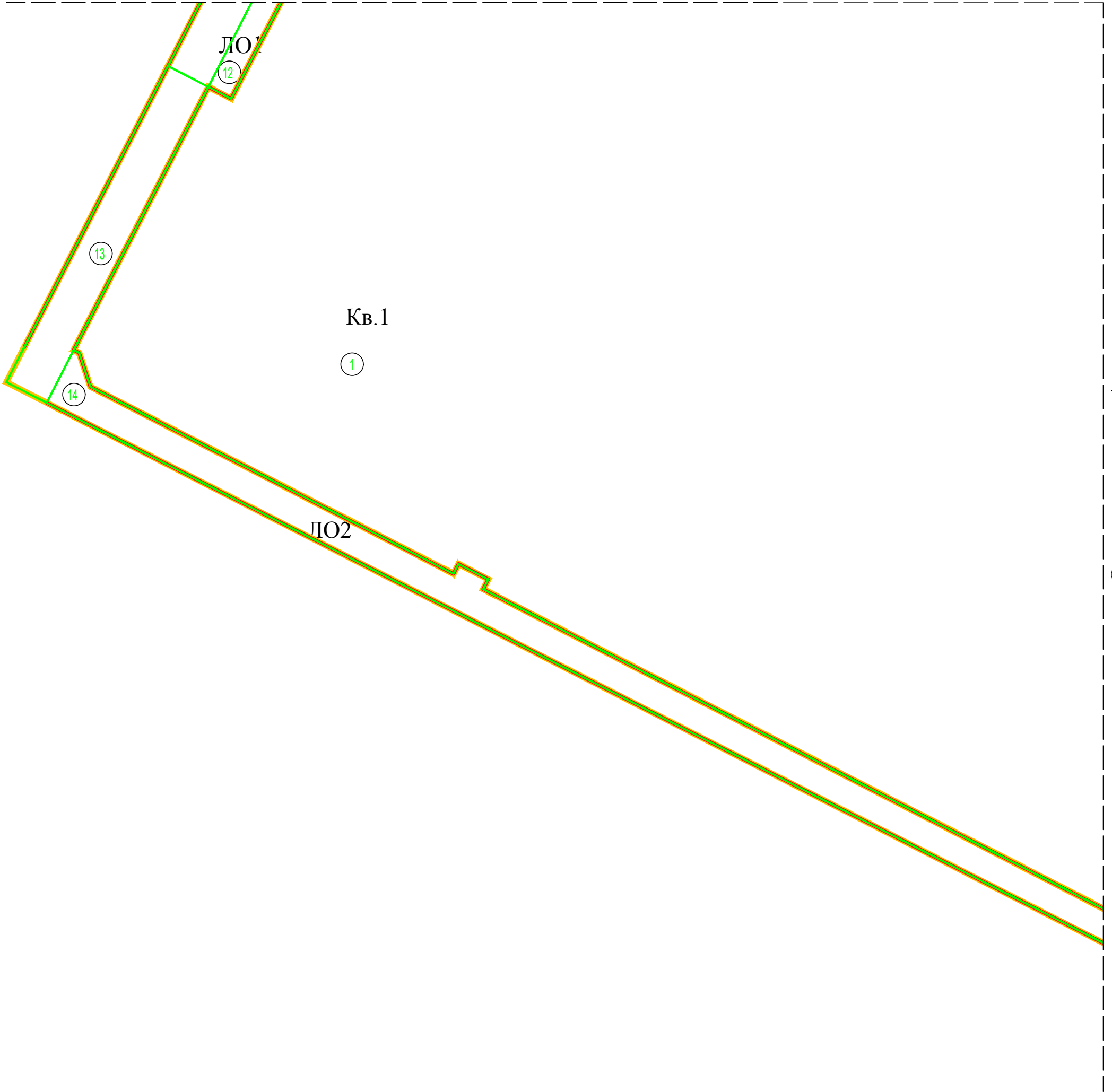
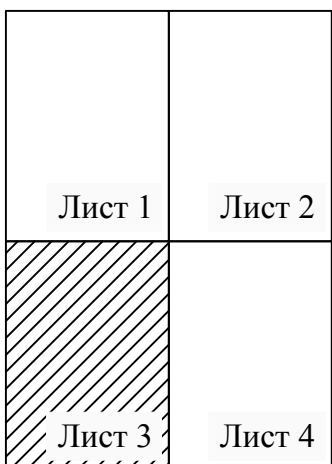


Схема совмещения листов



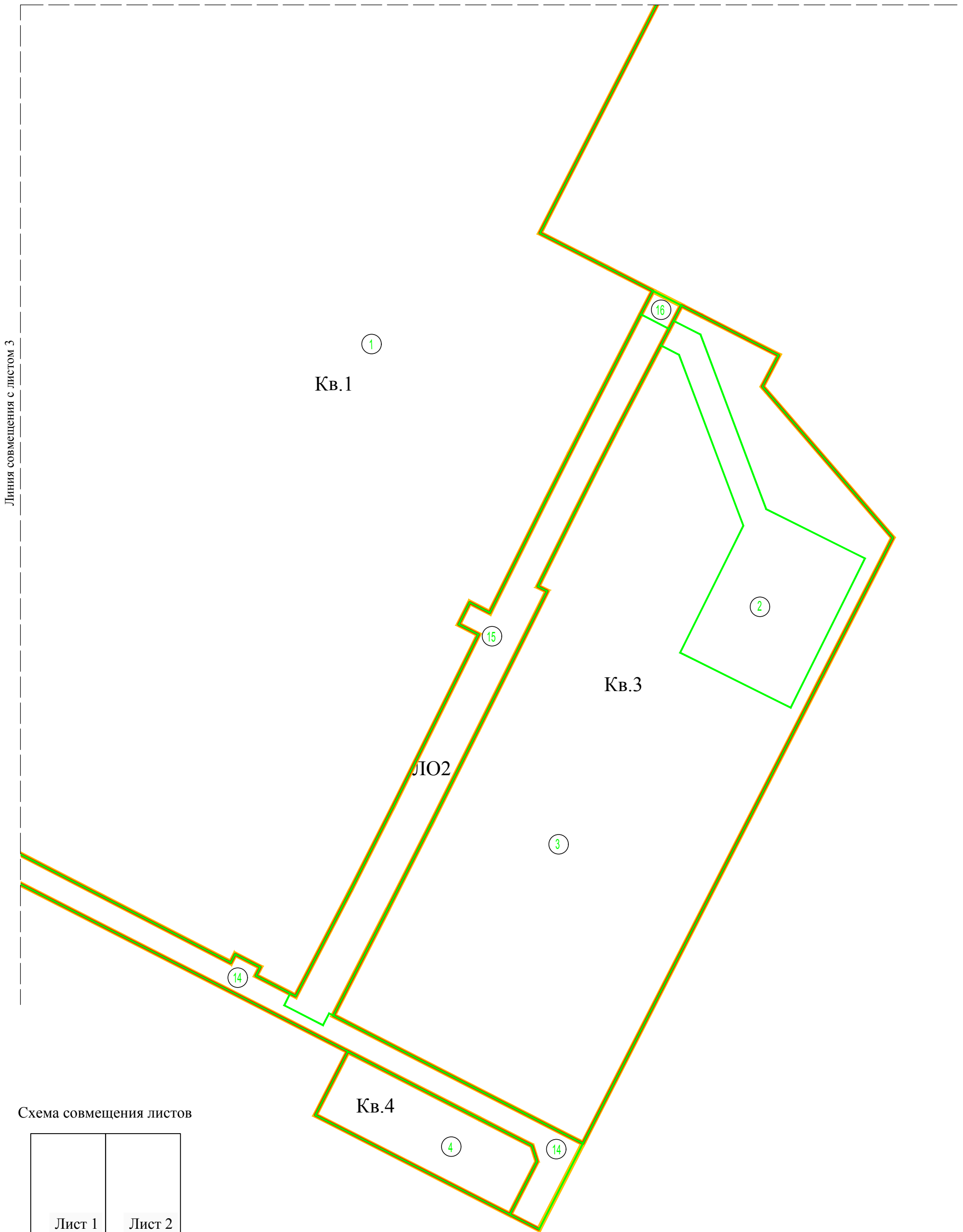


Схема совмещения листов

Лист 1	Лист 2
Лист 3	Лист 4