

## ОПИСАНИЕ МЕСТОПОЛОЖЕНИЯ ГРАНИЦ

### Ж.1 – Зона застройки индивидуальными жилыми домами муниципального образования город Волхов Волховского муниципального района Ленинградской области

(наименование объекта, местоположение границ которого описано (далее - объект))

#### Раздел 1

#### Сведения об объекте

№ п/п	Характеристики объекта	Описание характеристик
1	2	3
1.	Местоположение объекта	187400, Ленинградская область, район Волховский, город Волхов
2.	Площадь объекта +/- величина погрешности определения площади (P +/- Дельта P)	884,76 га +/- 10 га
3.	Иные характеристики объекта	Жилая зона



## Раздел 2

### Сведения о местоположении границ объекта

1. Система координат -

2. Сведения о характерных точках границ объекта

Обозначение характерных точек границ	Координаты, м		Метод определения координат характерной точки	Средняя квадратическая погрешность положения характерной точки (Mt), м	Описание обозначения точки на местности (при наличии)
	X	Y			
1	2	3	4	5	6
-	-	-	-	-	-

3. Сведения о характерных точках части (частей) границы объекта

Обозначение характерных точек части границы	Координаты, м		Метод определения координат характерной точки	Средняя квадратическая погрешность положения характерной точки (Mt), м	Описание обозначения точки на местности (при наличии)
	X	Y			
1	2	3	4	5	6
-	-	-	-	-	-

### Раздел 3

#### Сведения о местоположении измененных (уточненных) границ объекта

1. Система координат МСК 47 зона 2

2. Сведения о характерных точках границ объекта

Обозначение характерных точек границ	Существующие координаты, м		Измененные (уточненные) координаты, м		Метод определения координат характерной точки	Средняя квадратическая погрешность положения характерной точки (Mt), м	Описание обозначения точки на местности (при наличии)
	X	Y	X	Y			
1	2	3	4	5	6	7	8
1	439355.66	2327565.71	437403.84	2321146.46	Геодезический метод	0.1	-
2	439361.06	2327604.09	437383.84	2321157.74	Геодезический метод	0.1	-
3	439355.83	2327639.54	437366.21	2321167.87	Геодезический метод	0.1	-
4	439346.03	2327642.76	437370.09	2321181.13	Геодезический метод	0.1	-
5	439335.11	2327644.79	437399.33	2321227.01	Геодезический метод	0.1	-
6	439314.36	2327644.07	437385.79	2321235.50	Геодезический метод	0.1	-
7	439282.14	2327638.45	437389.35	2321241.25	Геодезический метод	0.1	-
8	439275.60	2327638.38	437397.57	2321238.24	Геодезический метод	0.1	-
9	439270.15	2327637.51	437404.82	2321264.59	Геодезический метод	0.1	-
10	439193.55	2327623.72	437374.24	2321262.84	Геодезический метод	0.1	-
11	439070.98	2327609.37	437362.50	2321264.10	Геодезический метод	0.1	-
12	439069.66	2327609.21	437358.42	2321264.39	Геодезический метод	0.1	-
13	439045.31	2327606.18	437357.39	2321264.38	Геодезический метод	0.1	-
14	439022.45	2327603.53	437336.26	2321267.61	Геодезический метод	0.1	-
15	439017.52	2327601.86	437326.60	2321268.02	Геодезический метод	0.1	-
16	438983.54	2327600.26	437304.24	2321270.68	Геодезический метод	0.1	-
17	438852.43	2327589.61	437285.22	2321272.44	Геодезический метод	0.1	-
18	438837.15	2327586.93	437255.66	2321281.16	Геодезический метод	0.1	-
19	438814.53	2327576.34	437248.10	2321285.95	Геодезический метод	0.1	-
20	438823.15	2327545.12	437236.62	2321293.73	Геодезический метод	0.1	-
21	438824.44	2327530.59	437229.92	2321298.27	Геодезический метод	0.1	-
22	438800.38	2327522.13	437218.85	2321305.77	Геодезический метод	0.1	-

## 2. Сведения о характерных точках границ объекта

Обозначение характерных точек границ	Существующие координаты, м		Измененные (уточненные) координаты, м		Метод определения координат характерной точки	Средняя квадратическая погрешность положения характерной точки (Мт), м	Описание обозначения точки на местности (при наличии)
	X	Y	X	Y			
1	2	3	4	5	6	7	8
23	438770.33	2327519.34	437212.45	2321302.69	Геодезический метод	0.1	-
24	438746.11	2327517.78	437193.83	2321292.12	Геодезический метод	0.1	-
25	438739.27	2327515.51	437169.90	2321307.65	Геодезический метод	0.1	-
26	438720.62	2327513.73	437073.26	2321392.61	Геодезический метод	0.1	-
27	438691.64	2327510.48	436970.97	2321486.45	Геодезический метод	0.1	-
28	438671.82	2327507.73	436925.35	2321528.95	Геодезический метод	0.1	-
29	438661.58	2327507.45	436884.09	2321486.52	Геодезический метод	0.1	-
30	438661.42	2327516.07	436865.83	2321467.04	Геодезический метод	0.1	-
31	438660.76	2327546.44	436847.88	2321449.18	Геодезический метод	0.1	-
32	438661.57	2327571.87	436821.48	2321422.00	Геодезический метод	0.1	-
33	438638.15	2327575.01	436813.51	2321413.79	Геодезический метод	0.1	-
34	438615.32	2327577.41	436812.83	2321414.42	Геодезический метод	0.1	-
35	438581.82	2327582.34	436804.45	2321406.62	Геодезический метод	0.1	-
36	438578.17	2327580.14	436804.75	2321404.92	Геодезический метод	0.1	-
37	438560.96	2327580.78	436801.26	2321401.38	Геодезический метод	0.1	-
38	438538.04	2327582.73	436811.28	2321341.24	Геодезический метод	0.1	-
39	438518.17	2327583.96	436823.39	2321328.26	Геодезический метод	0.1	-
40	438495.69	2327585.22	436825.34	2321330.44	Геодезический метод	0.1	-
41	438472.68	2327586.12	436850.14	2321304.44	Геодезический метод	0.1	-
42	438446.07	2327587.22	436849.39	2321303.63	Геодезический метод	0.1	-
43	438419.41	2327587.84	436855.02	2321298.74	Геодезический метод	0.1	-
44	438419.38	2327588.62	436855.28	2321299.05	Геодезический метод	0.1	-
45	438412.27	2327588.87	436855.38	2321298.95	Геодезический метод	0.1	-
46	438393.41	2327588.92	436865.55	2321294.40	Геодезический метод	0.1	-
47	438384.90	2327589.28	437011.06	2321147.10	Геодезический метод	0.1	-
48	438370.32	2327590.08	437076.25	2321119.58	Геодезический метод	0.1	-

## 2. Сведения о характерных точках границ объекта

Обозначение характерных точек границ	Существующие координаты, м		Измененные (уточненные) координаты, м		Метод определения координат характерной точки	Средняя квадратическая погрешность положения характерной точки (Мт), м	Описание обозначения точки на местности (при наличии)
	X	Y	X	Y			
1	2	3	4	5	6	7	8
49	438370.31	2327590.27	437091.69	2321111.36	Геодезический метод	0.1	-
50	438353.87	2327590.86	437154.68	2321086.36	Геодезический метод	0.1	-
51	438350.49	2327590.98	437204.83	2321108.05	Геодезический метод	0.1	-
52	438345.67	2327591.21	437343.36	2321099.75	Геодезический метод	0.1	-
53	438344.91	2327590.93	437345.93	2321087.50	Геодезический метод	0.1	-
54	438324.72	2327590.68	437354.83	2321045.06	Геодезический метод	0.1	-
55	438298.90	2327592.97	437359.97	2321046.69	Геодезический метод	0.1	-
56	438283.54	2327593.49	437369.48	2321049.72	Геодезический метод	0.1	-
57	438268.90	2327594.81	437373.56	2321051.01	Геодезический метод	0.1	-
58	438238.26	2327598.14	437360.01	2321103.92	Геодезический метод	0.1	-
59	438173.02	2327600.84	437366.82	2321112.28	Геодезический метод	0.1	-
60	438120.51	2327599.51	437367.67	2321114.56	Геодезический метод	0.1	-
61	438100.89	2327597.44	437386.11	2321104.24	Геодезический метод	0.1	-
62	438081.06	2327595.81	437383.12	2321097.30	Геодезический метод	0.1	-
63	438039.31	2327589.16	437400.95	2321089.53	Геодезический метод	0.1	-
64	438039.72	2327586.62	437407.01	2321089.27	Геодезический метод	0.1	-
65	438036.96	2327552.23	437413.11	2321100.81	Геодезический метод	0.1	-
66	438038.68	2327521.62	437429.62	2321132.05	Геодезический метод	0.1	-
67	438057.63	2327474.49	-	-	Геодезический метод	0.1	-
68	438089.93	2327466.17	-	-	Геодезический метод	0.1	-
69	438100.72	2327465.26	-	-	Геодезический метод	0.1	-
70	438101.66	2327466.85	-	-	Геодезический метод	0.1	-
71	438119.75	2327466.12	-	-	Геодезический метод	0.1	-
72	438125.75	2327467.82	-	-	Геодезический метод	0.1	-
73	438200.54	2327465.81	-	-	Геодезический метод	0.1	-
74	438402.11	2327427.57	-	-	Геодезический метод	0.1	-

## 2. Сведения о характерных точках границ объекта

Обозначение характерных точек границ	Существующие координаты, м		Измененные (уточненные) координаты, м		Метод определения координат характерной точки	Средняя квадратическая погрешность положения характерной точки (Мт), м	Описание обозначения точки на местности (при наличии)
	X	Y	X	Y			
1	2	3	4	5	6	7	8
75	438434.27	2327420.50	-	-	Геодезический метод	0.1	-
76	438439.81	2327418.10	-	-	Геодезический метод	0.1	-
77	438484.80	2327406.23	-	-	Геодезический метод	0.1	-
78	438748.25	2327413.09	-	-	Геодезический метод	0.1	-
79	438778.55	2327415.23	-	-	Геодезический метод	0.1	-
80	438847.41	2327417.17	-	-	Геодезический метод	0.1	-
81	438903.17	2327415.95	-	-	Геодезический метод	0.1	-
82	438919.87	2327419.95	-	-	Геодезический метод	0.1	-
83	438919.28	2327503.67	-	-	Геодезический метод	0.1	-
84	439079.36	2327524.99	-	-	Геодезический метод	0.1	-
85	439119.53	2327530.29	-	-	Геодезический метод	0.1	-
86	439247.23	2327540.00	-	-	Геодезический метод	0.1	-
87	439327.86	2327562.45	-	-	Геодезический метод	0.1	-
1	439355.66	2327565.71	437403.84	2321146.46	Геодезический метод	0.1	-
88	438681.12	2327628.69	437321.56	2330269.52	Геодезический метод	0.1	-
89	438689.36	2327634.75	437227.74	2330183.02	Геодезический метод	0.1	-
90	438686.40	2327643.67	437209.40	2330169.61	Геодезический метод	0.1	-
91	438677.92	2327645.21	437174.78	2330149.08	Геодезический метод	0.1	-
92	438636.73	2327652.68	437170.91	2330145.77	Геодезический метод	0.1	-
93	438608.94	2327657.92	437133.86	2330114.06	Геодезический метод	0.1	-
94	438575.03	2327663.78	437129.10	2330109.81	Геодезический метод	0.1	-
95	438575.18	2327664.74	437080.06	2330067.22	Геодезический метод	0.1	-
96	438556.41	2327668.54	437022.36	2330017.09	Геодезический метод	0.1	-
97	438506.71	2327680.97	436952.01	2329956.88	Геодезический метод	0.1	-
98	438476.57	2327691.79	436744.56	2329779.31	Геодезический метод	0.1	-
99	438450.49	2327696.98	436704.02	2329742.28	Геодезический метод	0.1	-

## 2. Сведения о характерных точках границ объекта

Обозначение характерных точек границ	Существующие координаты, м		Измененные (уточненные) координаты, м		Метод определения координат характерной точки	Средняя квадратическая погрешность положения характерной точки (Мт), м	Описание обозначения точки на местности (при наличии)
	X	Y	X	Y			
1	2	3	4	5	6	7	8
100	438450.51	2327697.32	436696.06	2329743.10	Геодезический метод	0.1	-
101	438449.00	2327697.99	436687.59	2329743.98	Геодезический метод	0.1	-
102	438444.34	2327699.42	436677.92	2329744.98	Геодезический метод	0.1	-
103	438431.92	2327702.61	436675.25	2329723.17	Геодезический метод	0.1	-
104	438420.23	2327704.10	436674.90	2329720.28	Геодезический метод	0.1	-
105	438400.01	2327709.40	436673.36	2329707.63	Геодезический метод	0.1	-
106	438372.23	2327716.58	436671.70	2329694.08	Геодезический метод	0.1	-
107	438370.59	2327716.88	436657.38	2329576.68	Геодезический метод	0.1	-
108	438366.72	2327717.92	436722.59	2329498.33	Геодезический метод	0.1	-
109	438362.62	2327718.59	436744.20	2329472.37	Геодезический метод	0.1	-
110	438355.81	2327720.40	436787.07	2329485.34	Геодезический метод	0.1	-
111	438341.51	2327722.54	436812.64	2329506.63	Геодезический метод	0.1	-
112	438335.31	2327722.43	436821.63	2329515.24	Геодезический метод	0.1	-
113	438329.93	2327724.66	436827.90	2329523.89	Геодезический метод	0.1	-
114	438321.81	2327725.29	436835.47	2329530.58	Геодезический метод	0.1	-
115	438307.04	2327725.99	436843.21	2329524.33	Геодезический метод	0.1	-
116	438302.53	2327725.61	436863.12	2329508.26	Геодезический метод	0.1	-
117	438291.80	2327725.23	436876.77	2329523.04	Геодезический метод	0.1	-
118	438291.53	2327724.46	436905.29	2329546.06	Геодезический метод	0.1	-
119	438285.40	2327724.24	436911.68	2329551.53	Геодезический метод	0.1	-
120	438285.22	2327730.49	436915.84	2329555.10	Геодезический метод	0.1	-
121	438274.28	2327730.44	436921.66	2329560.09	Геодезический метод	0.1	-
122	438272.13	2327730.43	436924.46	2329562.49	Геодезический метод	0.1	-
123	438271.96	2327728.47	436958.87	2329518.50	Геодезический метод	0.1	-
124	438262.58	2327728.21	436969.11	2329505.41	Геодезический метод	0.1	-
125	438262.07	2327730.60	436987.91	2329520.94	Геодезический метод	0.1	-

## 2. Сведения о характерных точках границ объекта

Обозначение характерных точек границ	Существующие координаты, м		Измененные (уточненные) координаты, м		Метод определения координат характерной точки	Средняя квадратическая погрешность положения характерной точки (Мт), м	Описание обозначения точки на местности (при наличии)
	X	Y	X	Y			
1	2	3	4	5	6	7	8
126	438261.06	2327731.40	437008.07	2329539.12	Геодезический метод	0.1	-
127	438250.87	2327731.63	437025.90	2329553.21	Геодезический метод	0.1	-
128	438235.65	2327731.63	437035.55	2329541.04	Геодезический метод	0.1	-
129	438148.03	2327736.76	437080.31	2329565.04	Геодезический метод	0.1	-
130	438147.73	2327741.61	437100.86	2329576.06	Геодезический метод	0.1	-
131	438138.54	2327744.57	437108.06	2329579.92	Геодезический метод	0.1	-
132	438135.62	2327749.23	437120.37	2329586.52	Геодезический метод	0.1	-
133	438132.37	2327749.64	437126.09	2329581.77	Геодезический метод	0.1	-
134	438093.08	2327754.70	437130.30	2329585.11	Геодезический метод	0.1	-
135	438079.84	2327756.40	437146.53	2329597.98	Геодезический метод	0.1	-
136	438046.19	2327755.87	437147.26	2329598.56	Геодезический метод	0.1	-
137	438034.19	2327756.99	437149.71	2329600.51	Геодезический метод	0.1	-
138	438007.30	2327761.08	437150.33	2329600.99	Геодезический метод	0.1	-
139	437937.29	2327771.66	437157.15	2329606.43	Геодезический метод	0.1	-
140	437924.67	2327761.72	437148.99	2329618.76	Геодезический метод	0.1	-
141	437914.08	2327753.72	437145.57	2329623.92	Геодезический метод	0.1	-
142	437939.05	2327718.06	437132.45	2329648.17	Геодезический метод	0.1	-
143	437941.96	2327663.18	437142.21	2329647.54	Геодезический метод	0.1	-
144	437944.55	2327631.64	437150.68	2329645.42	Геодезический метод	0.1	-
145	437953.57	2327632.60	437199.89	2329625.31	Геодезический метод	0.1	-
146	437981.31	2327635.51	437227.41	2329613.14	Геодезический метод	0.1	-
147	437980.00	2327616.67	437237.20	2329607.06	Геодезический метод	0.1	-
148	437979.75	2327602.23	437249.63	2329598.06	Геодезический метод	0.1	-
149	437979.74	2327601.47	437261.01	2329588.01	Геодезический метод	0.1	-
150	437990.37	2327602.68	437278.51	2329570.38	Геодезический метод	0.1	-
151	438000.98	2327603.70	437300.17	2329548.58	Геодезический метод	0.1	-

## 2. Сведения о характерных точках границ объекта

Обозначение характерных точек границ	Существующие координаты, м		Измененные (уточненные) координаты, м		Метод определения координат характерной точки	Средняя квадратическая погрешность положения характерной точки (Мт), м	Описание обозначения точки на местности (при наличии)
	X	Y	X	Y			
1	2	3	4	5	6	7	8
152	438002.14	2327603.75	437348.32	2329500.69	Геодезический метод	0.1	-
153	438009.00	2327604.65	437358.70	2329489.65	Геодезический метод	0.1	-
154	438034.17	2327607.75	437362.71	2329496.45	Геодезический метод	0.1	-
155	438034.50	2327610.37	437367.49	2329504.56	Геодезический метод	0.1	-
156	438042.82	2327611.45	437373.33	2329514.46	Геодезический метод	0.1	-
157	438042.92	2327609.00	437385.85	2329523.04	Геодезический метод	0.1	-
158	438079.38	2327614.39	437356.84	2329553.64	Геодезический метод	0.1	-
159	438079.25	2327616.80	437334.14	2329576.94	Геодезический метод	0.1	-
160	438135.20	2327624.51	437317.64	2329593.87	Геодезический метод	0.1	-
161	438147.30	2327622.75	437297.32	2329614.73	Геодезический метод	0.1	-
162	438169.40	2327622.47	437320.79	2329638.98	Геодезический метод	0.1	-
163	438215.62	2327620.99	437307.15	2329757.82	Геодезический метод	0.1	-
164	438239.44	2327619.68	437348.66	2329982.03	Геодезический метод	0.1	-
165	438557.61	2327604.13	437345.91	2329985.11	Геодезический метод	0.1	-
166	438576.66	2327606.61	437329.04	2330004.03	Геодезический метод	0.1	-
167	438590.23	2327606.01	437327.23	2330006.12	Геодезический метод	0.1	-
168	438596.79	2327602.78	437311.55	2330024.02	Геодезический метод	0.1	-
169	438612.99	2327600.10	437395.24	2330093.83	Геодезический метод	0.1	-
170	438640.04	2327598.08	437399.99	2330123.14	Геодезический метод	0.1	-
171	438640.77	2327607.41	437405.75	2330158.61	Геодезический метод	0.1	-
172	438640.31	2327624.06	437409.58	2330180.43	Геодезический метод	0.1	-
н173	-	-	437409.93	2330182.44	Геодезический метод	0.1	-
н174	-	-	437409.99	2330182.77	Геодезический метод	0.1	-
н175	-	-	437409.51	2330183.32	Геодезический метод	0.1	-
н176	-	-	437405.04	2330188.43	Геодезический метод	0.1	-
н177	-	-	437398.11	2330196.36	Геодезический метод	0.1	-



## 2. Сведения о характерных точках границ объекта

Обозначение характерных точек границ	Существующие координаты, м		Измененные (уточненные) координаты, м		Метод определения координат характерной точки	Средняя квадратическая погрешность положения характерной точки (Мт), м	Описание обозначения точки на местности (при наличии)
	X	Y	X	Y			
1	2	3	4	5	6	7	8
н178	-	-	437389.54	2330188.85	Геодезический метод	0.1	-
н179	-	-	437361.85	2330221.71	Геодезический метод	0.1	-
н180	-	-	437339.95	2330247.70	Геодезический метод	0.1	-
88	438681.12	2327628.69	437321.56	2330269.52	Геодезический метод	0.1	-
н181	-	-	437298.69	2330109.22	Геодезический метод	0.1	-
н182	-	-	437273.53	2330138.24	Геодезический метод	0.1	-
н183	-	-	437209.86	2330083.52	Геодезический метод	0.1	-
н184	-	-	437230.68	2330050.25	Геодезический метод	0.1	-
н181	-	-	437298.69	2330109.22	Геодезический метод	0.1	-
185	437936.82	2327593.09	440288.39	2324959.44	Геодезический метод	0.1	-
186	437932.30	2327639.48	440278.97	2324961.44	Геодезический метод	0.1	-
187	437927.55	2327698.47	440279.22	2324981.17	Геодезический метод	0.1	-
188	437923.47	2327709.07	440275.84	2325032.97	Геодезический метод	0.1	-
189	437896.48	2327736.30	440231.13	2325032.66	Геодезический метод	0.1	-
190	437874.86	2327765.59	440198.85	2325032.43	Геодезический метод	0.1	-
191	437747.09	2327756.12	440193.88	2325015.87	Геодезический метод	0.1	-
192	437631.92	2327747.58	440171.49	2325017.31	Геодезический метод	0.1	-
193	437573.49	2327590.64	440168.60	2325023.80	Геодезический метод	0.1	-
194	437583.83	2327585.37	440161.07	2325024.27	Геодезический метод	0.1	-
195	437594.54	2327580.69	440151.13	2325024.89	Геодезический метод	0.1	-
196	437621.51	2327570.73	440149.09	2325025.02	Геодезический метод	0.1	-
197	437637.68	2327565.45	440124.63	2324956.13	Геодезический метод	0.1	-
198	437667.62	2327559.29	440117.98	2324958.71	Геодезический метод	0.1	-
199	437683.74	2327559.31	440070.21	2324968.01	Геодезический метод	0.1	-
200	437697.16	2327559.97	440060.62	2324969.88	Геодезический метод	0.1	-
201	437705.71	2327561.05	440060.33	2324969.93	Геодезический метод	0.1	-

## 2. Сведения о характерных точках границ объекта

Обозначение характерных точек границ	Существующие координаты, м		Измененные (уточненные) координаты, м		Метод определения координат характерной точки	Средняя квадратическая погрешность положения характерной точки (Мт), м	Описание обозначения точки на местности (при наличии)
	X	Y	X	Y			
1	2	3	4	5	6	7	8
202	437719.21	2327562.61	440017.96	2324978.18	Геодезический метод	0.1	-
203	437730.45	2327564.07	440021.62	2325020.15	Геодезический метод	0.1	-
204	437749.76	2327566.76	439978.65	2325023.86	Геодезический метод	0.1	-
205	437796.83	2327573.42	439954.48	2325028.12	Геодезический метод	0.1	-
206	437853.07	2327581.00	439945.33	2325025.61	Геодезический метод	0.1	-
207	437890.54	2327586.16	439760.20	2325023.30	Геодезический метод	0.1	-
208	437904.37	2327588.11	439677.53	2325020.55	Геодезический метод	0.1	-
н209	-	-	439639.63	2325017.02	Геодезический метод	0.1	-
н210	-	-	439633.61	2325016.46	Геодезический метод	0.1	-
н211	-	-	439593.23	2325020.60	Геодезический метод	0.1	-
н212	-	-	439599.40	2325091.50	Геодезический метод	0.1	-
н213	-	-	439602.35	2325125.36	Геодезический метод	0.1	-
н214	-	-	439604.41	2325149.02	Геодезический метод	0.1	-
н215	-	-	439547.24	2325152.28	Геодезический метод	0.1	-
н216	-	-	439522.03	2325020.49	Геодезический метод	0.1	-
н217	-	-	439587.54	2325001.45	Геодезический метод	0.1	-
н218	-	-	439634.95	2324987.67	Геодезический метод	0.1	-
н219	-	-	439637.02	2324987.07	Геодезический метод	0.1	-
н220	-	-	439794.60	2324941.17	Геодезический метод	0.1	-
н221	-	-	439803.59	2324940.28	Геодезический метод	0.1	-
н222	-	-	439809.28	2324938.35	Геодезический метод	0.1	-
н223	-	-	439828.61	2324932.48	Геодезический метод	0.1	-
н224	-	-	439831.97	2324931.62	Геодезический метод	0.1	-
н225	-	-	439834.23	2324931.04	Геодезический метод	0.1	-
н226	-	-	439851.75	2324928.24	Геодезический метод	0.1	-
н227	-	-	439873.21	2324922.88	Геодезический метод	0.1	-

## 2. Сведения о характерных точках границ объекта

Обозначение характерных точек границ	Существующие координаты, м		Измененные (уточненные) координаты, м		Метод определения координат характерной точки	Средняя квадратическая погрешность положения характерной точки (Мт), м	Описание обозначения точки на местности (при наличии)
	X	Y	X	Y			
1	2	3	4	5	6	7	8
н228	-	-	439884.90	2324921.15	Геодезический метод	0.1	-
н229	-	-	439890.27	2324920.49	Геодезический метод	0.1	-
н230	-	-	439889.97	2324925.57	Геодезический метод	0.1	-
н231	-	-	439900.19	2324924.68	Геодезический метод	0.1	-
н232	-	-	439967.35	2324926.78	Геодезический метод	0.1	-
н233	-	-	439967.28	2324923.43	Геодезический метод	0.1	-
н234	-	-	439999.50	2324924.51	Геодезический метод	0.1	-
н235	-	-	439999.58	2324927.78	Геодезический метод	0.1	-
н236	-	-	440058.70	2324929.35	Геодезический метод	0.1	-
н237	-	-	440058.49	2324922.59	Геодезический метод	0.1	-
н238	-	-	440082.13	2324924.34	Геодезический метод	0.1	-
н239	-	-	440083.75	2324929.02	Геодезический метод	0.1	-
н240	-	-	440083.75	2324930.34	Геодезический метод	0.1	-
н241	-	-	440099.27	2324930.96	Геодезический метод	0.1	-
н242	-	-	440100.27	2324931.00	Геодезический метод	0.1	-
н243	-	-	440130.72	2324932.21	Геодезический метод	0.1	-
н244	-	-	440137.88	2324932.50	Геодезический метод	0.1	-
н245	-	-	440145.83	2324932.99	Геодезический метод	0.1	-
н246	-	-	440167.97	2324935.73	Геодезический метод	0.1	-
н247	-	-	440177.53	2324940.77	Геодезический метод	0.1	-
н248	-	-	440190.72	2324943.97	Геодезический метод	0.1	-
н249	-	-	440232.29	2324949.86	Геодезический метод	0.1	-
185	437936.82	2327593.09	440288.39	2324959.44	Геодезический метод	0.1	-
250	437540.81	2327637.22	440300.06	2324942.48	Геодезический метод	0.1	-
251	437547.61	2327648.63	440291.29	2324940.89	Геодезический метод	0.1	-
252	437549.70	2327655.02	440235.08	2324932.08	Геодезический метод	0.1	-

## 2. Сведения о характерных точках границ объекта

Обозначение характерных точек границ	Существующие координаты, м		Измененные (уточненные) координаты, м		Метод определения координат характерной точки	Средняя квадратическая погрешность положения характерной точки (Мт), м	Описание обозначения точки на местности (при наличии)
	X	Y	X	Y			
1	2	3	4	5	6	7	8
253	437549.67	2327668.83	440208.94	2324928.55	Геодезический метод	0.1	-
254	437550.20	2327669.39	440199.53	2324926.51	Геодезический метод	0.1	-
255	437573.11	2327724.60	440190.95	2324923.19	Геодезический метод	0.1	-
256	437565.41	2327727.50	440170.97	2324917.89	Геодезический метод	0.1	-
257	437537.72	2327735.94	440154.80	2324915.29	Геодезический метод	0.1	-
258	437536.58	2327734.02	440140.78	2324914.23	Геодезический метод	0.1	-
259	437536.55	2327734.41	440106.84	2324912.89	Геодезический метод	0.1	-
260	437529.86	2327735.57	440069.09	2324911.63	Геодезический метод	0.1	-
261	437526.19	2327736.39	440033.28	2324910.59	Геодезический метод	0.1	-
262	437516.60	2327738.20	440030.28	2324910.51	Геодезический метод	0.1	-
263	437501.95	2327738.96	440010.47	2324910.25	Геодезический метод	0.1	-
264	437494.74	2327739.41	439997.21	2324910.57	Геодезический метод	0.1	-
265	437488.62	2327739.70	439984.15	2324910.08	Геодезический метод	0.1	-
266	437462.23	2327740.43	439980.12	2324910.10	Геодезический метод	0.1	-
267	437449.22	2327737.91	439974.41	2324906.09	Геодезический метод	0.1	-
268	437442.77	2327737.15	439957.28	2324905.02	Геодезический метод	0.1	-
269	437440.57	2327735.81	439956.87	2324911.33	Геодезический метод	0.1	-
270	437439.23	2327734.81	439930.16	2324910.15	Геодезический метод	0.1	-
271	437428.64	2327735.55	439930.27	2324907.61	Геодезический метод	0.1	-
272	437424.01	2327735.76	439899.89	2324906.67	Геодезический метод	0.1	-
273	437421.42	2327735.75	439875.34	2324908.24	Геодезический метод	0.1	-
274	437418.91	2327735.60	439875.36	2324908.48	Геодезический метод	0.1	-
275	437414.00	2327734.67	439859.48	2324910.41	Геодезический метод	0.1	-
276	437412.77	2327733.84	439852.52	2324911.26	Геодезический метод	0.1	-
277	437412.01	2327732.93	439852.41	2324910.04	Геодезический метод	0.1	-
278	437407.53	2327721.09	439849.42	2324909.89	Геодезический метод	0.1	-

## 2. Сведения о характерных точках границ объекта

Обозначение характерных точек границ	Существующие координаты, м		Измененные (уточненные) координаты, м		Метод определения координат характерной точки	Средняя квадратическая погрешность положения характерной точки (Мт), м	Описание обозначения точки на местности (при наличии)
	X	Y	X	Y			
1	2	3	4	5	6	7	8
279	437396.97	2327722.72	439830.26	2324912.92	Геодезический метод	0.1	-
280	437395.73	2327726.22	439789.65	2324923.00	Геодезический метод	0.1	-
281	437392.11	2327730.65	439707.57	2324947.23	Геодезический метод	0.1	-
282	437387.77	2327733.03	439640.26	2324967.10	Геодезический метод	0.1	-
283	437379.02	2327734.50	439627.60	2324971.17	Геодезический метод	0.1	-
284	437376.47	2327733.20	439626.88	2324970.65	Геодезический метод	0.1	-
285	437349.73	2327739.70	439626.00	2324970.43	Геодезический метод	0.1	-
286	437347.87	2327739.06	439624.67	2324970.78	Геодезический метод	0.1	-
287	437346.47	2327736.77	439595.79	2324978.42	Геодезический метод	0.1	-
288	437342.81	2327725.64	439575.66	2324983.75	Геодезический метод	0.1	-
289	437316.77	2327728.68	439562.64	2324987.19	Геодезический метод	0.1	-
290	437318.32	2327739.48	439542.74	2324992.30	Геодезический метод	0.1	-
291	437299.10	2327742.83	439523.35	2324997.23	Геодезический метод	0.1	-
292	437293.38	2327726.71	439503.85	2325003.82	Геодезический метод	0.1	-
293	437260.00	2327735.72	439498.80	2325003.75	Геодезический метод	0.1	-
294	437261.20	2327739.56	439485.56	2325003.58	Геодезический метод	0.1	-
295	437246.81	2327744.03	439469.35	2325006.37	Геодезический метод	0.1	-
296	437244.03	2327742.66	439463.09	2325006.80	Геодезический метод	0.1	-
297	437240.52	2327734.84	439462.63	2325007.51	Геодезический метод	0.1	-
298	437238.29	2327729.87	439458.33	2325008.09	Геодезический метод	0.1	-
299	437255.20	2327722.62	439458.04	2325006.95	Геодезический метод	0.1	-
300	437257.01	2327727.73	439453.54	2325006.98	Геодезический метод	0.1	-
301	437289.25	2327713.83	439436.42	2325005.90	Геодезический метод	0.1	-
302	437288.25	2327710.89	439417.52	2325007.86	Геодезический метод	0.1	-
303	437287.37	2327708.29	439400.45	2325011.22	Геодезический метод	0.1	-
304	437318.60	2327694.63	439398.97	2325011.35	Геодезический метод	0.1	-

## 2. Сведения о характерных точках границ объекта

Обозначение характерных точек границ	Существующие координаты, м		Измененные (уточненные) координаты, м		Метод определения координат характерной точки	Средняя квадратическая погрешность положения характерной точки (Мт), м	Описание обозначения точки на местности (при наличии)
	X	Y	X	Y			
1	2	3	4	5	6	7	8
305	437319.68	2327697.66	439390.31	2325012.57	Геодезический метод	0.1	-
306	437320.20	2327699.11	439379.11	2325013.95	Геодезический метод	0.1	-
307	437333.11	2327693.83	439368.36	2325015.46	Геодезический метод	0.1	-
308	437331.41	2327688.39	439331.43	2325021.60	Геодезический метод	0.1	-
309	437348.91	2327681.85	439305.70	2325027.12	Геодезический метод	0.1	-
310	437350.05	2327684.94	439279.55	2325033.14	Геодезический метод	0.1	-
311	437377.94	2327672.96	439279.03	2325030.85	Геодезический метод	0.1	-
312	437378.98	2327675.05	439271.07	2324996.14	Геодезический метод	0.1	-
313	437405.64	2327664.14	439296.63	2324990.63	Геодезический метод	0.1	-
314	437402.85	2327658.07	439301.07	2324979.09	Геодезический метод	0.1	-
315	437424.30	2327649.99	439375.54	2324966.71	Геодезический метод	0.1	-
316	437456.54	2327636.45	439396.56	2324964.25	Геодезический метод	0.1	-
317	437458.25	2327641.85	439395.36	2324950.13	Геодезический метод	0.1	-
318	437495.01	2327626.61	439413.23	2324948.36	Геодезический метод	0.1	-
319	437492.84	2327620.52	439412.15	2324939.09	Геодезический метод	0.1	-
320	437520.19	2327609.81	439431.36	2324937.54	Геодезический метод	0.1	-
321	437522.26	2327615.12	439447.45	2324934.88	Геодезический метод	0.1	-
322	437529.78	2327611.90	439463.11	2324929.27	Геодезический метод	0.1	-
н323	-	-	439479.94	2324928.39	Геодезический метод	0.1	-
н324	-	-	439480.83	2324940.26	Геодезический метод	0.1	-
н325	-	-	439512.34	2324937.90	Геодезический метод	0.1	-
н326	-	-	439532.00	2324934.17	Геодезический метод	0.1	-
н327	-	-	439552.19	2324930.31	Геодезический метод	0.1	-
н328	-	-	439589.62	2324918.72	Геодезический метод	0.1	-
н329	-	-	439611.88	2324914.16	Геодезический метод	0.1	-
н330	-	-	439650.45	2324902.78	Геодезический метод	0.1	-

## 2. Сведения о характерных точках границ объекта

Обозначение характерных точек границ	Существующие координаты, м		Измененные (уточненные) координаты, м		Метод определения координат характерной точки	Средняя квадратическая погрешность положения характерной точки (Мт), м	Описание обозначения точки на местности (при наличии)
	X	Y	X	Y			
1	2	3	4	5	6	7	8
н331	-	-	439666.41	2324898.06	Геодезический метод	0.1	-
н332	-	-	439686.51	2324885.25	Геодезический метод	0.1	-
н333	-	-	439718.36	2324877.25	Геодезический метод	0.1	-
н334	-	-	439746.85	2324865.49	Геодезический метод	0.1	-
н335	-	-	439770.48	2324857.94	Геодезический метод	0.1	-
н336	-	-	439810.18	2324853.83	Геодезический метод	0.1	-
н337	-	-	439818.57	2324866.22	Геодезический метод	0.1	-
н338	-	-	439829.86	2324879.20	Геодезический метод	0.1	-
н339	-	-	439856.51	2324877.97	Геодезический метод	0.1	-
н340	-	-	439854.92	2324860.62	Геодезический метод	0.1	-
н341	-	-	439870.82	2324858.68	Геодезический метод	0.1	-
н342	-	-	439871.51	2324866.22	Геодезический метод	0.1	-
н343	-	-	439932.25	2324866.05	Геодезический метод	0.1	-
н344	-	-	439958.42	2324867.02	Геодезический метод	0.1	-
н345	-	-	439959.19	2324863.11	Геодезический метод	0.1	-
н346	-	-	439960.58	2324851.11	Геодезический метод	0.1	-
н347	-	-	439976.40	2324851.12	Геодезический метод	0.1	-
н348	-	-	439981.47	2324858.25	Геодезический метод	0.1	-
н349	-	-	439984.85	2324858.63	Геодезический метод	0.1	-
н350	-	-	439984.91	2324853.82	Геодезический метод	0.1	-
н351	-	-	439999.34	2324855.24	Геодезический метод	0.1	-
н352	-	-	439999.16	2324860.48	Геодезический метод	0.1	-
н353	-	-	440013.05	2324863.60	Геодезический метод	0.1	-
н354	-	-	440012.44	2324874.53	Геодезический метод	0.1	-
н355	-	-	440030.60	2324874.17	Геодезический метод	0.1	-
н356	-	-	440030.52	2324882.73	Геодезический метод	0.1	-

## 2. Сведения о характерных точках границ объекта

Обозначение характерных точек границ	Существующие координаты, м		Измененные (уточненные) координаты, м		Метод определения координат характерной точки	Средняя квадратическая погрешность положения характерной точки (Мт), м	Описание обозначения точки на местности (при наличии)
	X	Y	X	Y			
1	2	3	4	5	6	7	8
н357	-	-	440033.61	2324882.75	Геодезический метод	0.1	-
н358	-	-	440040.33	2324882.80	Геодезический метод	0.1	-
н359	-	-	440067.58	2324883.01	Геодезический метод	0.1	-
н360	-	-	440070.81	2324883.03	Геодезический метод	0.1	-
н361	-	-	440070.72	2324871.59	Геодезический метод	0.1	-
н362	-	-	440071.65	2324854.58	Геодезический метод	0.1	-
н363	-	-	440085.59	2324853.86	Геодезический метод	0.1	-
н364	-	-	440091.94	2324858.75	Геодезический метод	0.1	-
н365	-	-	440105.61	2324857.06	Геодезический метод	0.1	-
н366	-	-	440134.80	2324857.22	Геодезический метод	0.1	-
н367	-	-	440159.61	2324855.98	Геодезический метод	0.1	-
н368	-	-	440168.28	2324856.77	Геодезический метод	0.1	-
н369	-	-	440202.92	2324857.10	Геодезический метод	0.1	-
н370	-	-	440206.85	2324857.14	Геодезический метод	0.1	-
н371	-	-	440207.02	2324850.74	Геодезический метод	0.1	-
н372	-	-	440224.09	2324853.17	Геодезический метод	0.1	-
н373	-	-	440220.49	2324867.90	Геодезический метод	0.1	-
н374	-	-	440220.89	2324867.99	Геодезический метод	0.1	-
н375	-	-	440237.98	2324871.91	Геодезический метод	0.1	-
н376	-	-	440250.12	2324874.69	Геодезический метод	0.1	-
н377	-	-	440249.35	2324882.33	Геодезический метод	0.1	-
н378	-	-	440252.54	2324882.86	Геодезический метод	0.1	-
н379	-	-	440261.87	2324884.41	Геодезический метод	0.1	-
н380	-	-	440266.21	2324885.14	Геодезический метод	0.1	-
н381	-	-	440270.56	2324885.86	Геодезический метод	0.1	-
н382	-	-	440273.32	2324886.32	Геодезический метод	0.1	-



## 2. Сведения о характерных точках границ объекта

Обозначение характерных точек границ	Существующие координаты, м		Измененные (уточненные) координаты, м		Метод определения координат характерной точки	Средняя квадратическая погрешность положения характерной точки (Мт), м	Описание обозначения точки на местности (при наличии)
	X	Y	X	Y			
1	2	3	4	5	6	7	8
н383	-	-	440273.89	2324881.81	Геодезический метод	0.1	-
н384	-	-	440296.45	2324884.61	Геодезический метод	0.1	-
н385	-	-	440295.98	2324888.37	Геодезический метод	0.1	-
н386	-	-	440298.75	2324888.91	Геодезический метод	0.1	-
н387	-	-	440304.98	2324890.13	Геодезический метод	0.1	-
н388	-	-	440308.64	2324890.85	Геодезический метод	0.1	-
н389	-	-	440320.82	2324893.23	Геодезический метод	0.1	-
н390	-	-	440319.89	2324900.08	Геодезический метод	0.1	-
н391	-	-	440313.25	2324938.87	Геодезический метод	0.1	-
н392	-	-	440312.25	2324944.71	Геодезический метод	0.1	-
250	437540.81	2327637.22	440300.06	2324942.48	Геодезический метод	0.1	-
393	437166.91	2328141.40	433831.26	2327083.08	Геодезический метод	0.1	-
394	437164.91	2328159.94	433802.03	2327092.09	Геодезический метод	0.1	-
395	437116.88	2328173.16	433791.52	2327095.73	Геодезический метод	0.1	-
396	437113.83	2328173.83	433772.90	2327102.17	Геодезический метод	0.1	-
397	437064.78	2328188.12	433756.38	2327110.83	Геодезический метод	0.1	-
398	436924.95	2328274.84	433760.63	2327123.54	Геодезический метод	0.1	-
399	436929.97	2328294.15	433766.97	2327142.48	Геодезический метод	0.1	-
400	437063.92	2328269.91	433772.41	2327178.07	Геодезический метод	0.1	-
401	437096.34	2328265.39	433723.08	2327185.61	Геодезический метод	0.1	-
402	437097.38	2328272.58	433696.05	2327189.74	Геодезический метод	0.1	-
403	437100.33	2328302.88	433670.71	2327193.69	Геодезический метод	0.1	-
404	437095.39	2328332.04	433657.14	2327196.72	Геодезический метод	0.1	-
405	437094.94	2328339.50	433657.00	2327198.38	Геодезический метод	0.1	-
406	437094.06	2328380.13	433645.87	2327200.10	Геодезический метод	0.1	-
407	437093.28	2328390.51	433626.63	2327202.88	Геодезический метод	0.1	-

## 2. Сведения о характерных точках границ объекта

Обозначение характерных точек границ	Существующие координаты, м		Измененные (уточненные) координаты, м		Метод определения координат характерной точки	Средняя квадратическая погрешность положения характерной точки (Мт), м	Описание обозначения точки на местности (при наличии)
	X	Y	X	Y			
1	2	3	4	5	6	7	8
408	437033.93	2328389.59	433596.83	2327208.79	Геодезический метод	0.1	-
409	437005.47	2328381.66	433570.21	2327214.32	Геодезический метод	0.1	-
410	437004.23	2328383.72	433569.88	2327213.51	Геодезический метод	0.1	-
411	437003.71	2328385.66	433536.67	2327220.41	Геодезический метод	0.1	-
412	437001.86	2328392.52	433517.99	2327167.56	Геодезический метод	0.1	-
413	437000.36	2328398.12	433514.79	2327155.49	Геодезический метод	0.1	-
414	436989.42	2328404.94	433555.46	2327145.35	Геодезический метод	0.1	-
415	436979.33	2328405.38	433597.80	2327136.88	Геодезический метод	0.1	-
416	436979.51	2328408.51	433622.14	2327133.18	Геодезический метод	0.1	-
417	436955.77	2328409.83	433675.58	2327125.77	Геодезический метод	0.1	-
418	436949.01	2328409.97	433713.45	2327118.77	Геодезический метод	0.1	-
419	436948.80	2328406.04	433741.89	2327113.51	Геодезический метод	0.1	-
420	436926.07	2328404.61	433743.06	2327113.29	Геодезический метод	0.1	-
421	436900.32	2328405.13	433729.00	2327060.35	Геодезический метод	0.1	-
422	436858.94	2328406.89	433761.42	2327051.74	Геодезический метод	0.1	-
423	436849.47	2328407.67	433756.94	2327032.79	Геодезический метод	0.1	-
424	436822.65	2328409.90	433764.74	2327029.41	Геодезический метод	0.1	-
425	436823.64	2328418.26	433784.46	2327023.50	Геодезический метод	0.1	-
426	436804.67	2328419.41	433791.84	2327027.25	Геодезический метод	0.1	-
427	436695.29	2328412.54	433794.52	2327042.68	Геодезический метод	0.1	-
428	436669.62	2328412.80	433795.71	2327047.83	Геодезический метод	0.1	-
429	436643.11	2328407.39	433821.26	2327041.74	Геодезический метод	0.1	-
430	436644.26	2328398.76	-	-	Геодезический метод	0.1	-
431	436607.14	2328398.98	-	-	Геодезический метод	0.1	-
432	436607.08	2328404.00	-	-	Геодезический метод	0.1	-
433	436585.31	2328401.89	-	-	Геодезический метод	0.1	-

## 2. Сведения о характерных точках границ объекта

Обозначение характерных точек границ	Существующие координаты, м		Измененные (уточненные) координаты, м		Метод определения координат характерной точки	Средняя квадратическая погрешность положения характерной точки (Мт), м	Описание обозначения точки на местности (при наличии)
	X	Y	X	Y			
1	2	3	4	5	6	7	8
434	436585.22	2328403.25	-	-	Геодезический метод	0.1	-
435	436568.20	2328401.37	-	-	Геодезический метод	0.1	-
436	436540.98	2328400.03	-	-	Геодезический метод	0.1	-
437	436518.12	2328399.82	-	-	Геодезический метод	0.1	-
438	436515.90	2328375.37	-	-	Геодезический метод	0.1	-
439	436529.00	2328372.00	-	-	Геодезический метод	0.1	-
440	436533.04	2328363.15	-	-	Геодезический метод	0.1	-
441	436533.44	2328351.78	-	-	Геодезический метод	0.1	-
442	436538.24	2328340.82	-	-	Геодезический метод	0.1	-
443	436540.45	2328326.80	-	-	Геодезический метод	0.1	-
444	436507.02	2328320.47	-	-	Геодезический метод	0.1	-
445	436507.81	2328314.49	-	-	Геодезический метод	0.1	-
446	436508.58	2328298.04	-	-	Геодезический метод	0.1	-
447	436509.66	2328275.37	-	-	Геодезический метод	0.1	-
448	436511.09	2328269.75	-	-	Геодезический метод	0.1	-
449	436520.81	2328267.81	-	-	Геодезический метод	0.1	-
450	436532.28	2328264.95	-	-	Геодезический метод	0.1	-
451	436551.31	2328264.63	-	-	Геодезический метод	0.1	-
452	436576.36	2328261.03	-	-	Геодезический метод	0.1	-
453	436578.74	2328260.72	-	-	Геодезический метод	0.1	-
454	436586.64	2328260.42	-	-	Геодезический метод	0.1	-
455	436595.18	2328259.51	-	-	Геодезический метод	0.1	-
456	436601.06	2328258.97	-	-	Геодезический метод	0.1	-
457	436604.73	2328258.90	-	-	Геодезический метод	0.1	-
458	436618.75	2328257.11	-	-	Геодезический метод	0.1	-
459	436624.12	2328257.00	-	-	Геодезический метод	0.1	-

## 2. Сведения о характерных точках границ объекта

Обозначение характерных точек границ	Существующие координаты, м		Измененные (уточненные) координаты, м		Метод определения координат характерной точки	Средняя квадратическая погрешность положения характерной точки (Мт), м	Описание обозначения точки на местности (при наличии)
	X	Y	X	Y			
1	2	3	4	5	6	7	8
460	436625.50	2328255.17	-	-	Геодезический метод	0.1	-
461	436630.65	2328254.19	-	-	Геодезический метод	0.1	-
462	436633.90	2328253.50	-	-	Геодезический метод	0.1	-
463	436637.35	2328253.92	-	-	Геодезический метод	0.1	-
464	436642.00	2328254.26	-	-	Геодезический метод	0.1	-
465	436652.55	2328252.56	-	-	Геодезический метод	0.1	-
466	436659.08	2328252.14	-	-	Геодезический метод	0.1	-
467	436682.57	2328248.16	-	-	Геодезический метод	0.1	-
468	436691.49	2328246.35	-	-	Геодезический метод	0.1	-
469	436709.28	2328243.02	-	-	Геодезический метод	0.1	-
470	436758.11	2328236.30	-	-	Геодезический метод	0.1	-
471	436819.72	2328227.57	-	-	Геодезический метод	0.1	-
472	436823.07	2328223.36	-	-	Геодезический метод	0.1	-
473	436843.97	2328220.43	-	-	Геодезический метод	0.1	-
474	436867.33	2328216.70	-	-	Геодезический метод	0.1	-
475	436896.26	2328214.88	-	-	Геодезический метод	0.1	-
476	436899.62	2328214.28	-	-	Геодезический метод	0.1	-
477	436899.01	2328209.02	-	-	Геодезический метод	0.1	-
478	436900.74	2328206.36	-	-	Геодезический метод	0.1	-
479	436932.47	2328200.30	-	-	Геодезический метод	0.1	-
480	436934.62	2328205.81	-	-	Геодезический метод	0.1	-
481	436944.41	2328202.95	-	-	Геодезический метод	0.1	-
482	436943.69	2328200.50	-	-	Геодезический метод	0.1	-
483	436949.08	2328199.03	-	-	Геодезический метод	0.1	-
484	436949.84	2328201.98	-	-	Геодезический метод	0.1	-
485	436956.69	2328199.87	-	-	Геодезический метод	0.1	-

## 2. Сведения о характерных точках границ объекта

Обозначение характерных точек границ	Существующие координаты, м		Измененные (уточненные) координаты, м		Метод определения координат характерной точки	Средняя квадратическая погрешность положения характерной точки (Мт), м	Описание обозначения точки на местности (при наличии)
	X	Y	X	Y			
1	2	3	4	5	6	7	8
486	436959.76	2328200.61	-	-	Геодезический метод	0.1	-
487	436970.55	2328197.66	-	-	Геодезический метод	0.1	-
488	436988.76	2328193.57	-	-	Геодезический метод	0.1	-
489	436991.81	2328188.28	-	-	Геодезический метод	0.1	-
490	437027.85	2328175.60	-	-	Геодезический метод	0.1	-
491	437035.61	2328172.92	-	-	Геодезический метод	0.1	-
492	437043.03	2328171.27	-	-	Геодезический метод	0.1	-
493	437063.28	2328167.50	-	-	Геодезический метод	0.1	-
494	437108.78	2328153.99	-	-	Геодезический метод	0.1	-
393	437166.91	2328141.40	433831.26	2327083.08	Геодезический метод	0.1	-
495	436481.15	2328318.18	431682.62	2327255.35	Геодезический метод	0.1	-
496	436480.76	2328324.91	431675.84	2327268.77	Геодезический метод	0.1	-
497	436478.81	2328344.04	431670.68	2327276.05	Геодезический метод	0.1	-
498	436466.16	2328344.23	431666.20	2327293.99	Геодезический метод	0.1	-
499	436466.08	2328348.57	431649.74	2327347.84	Геодезический метод	0.1	-
500	436457.50	2328346.13	431624.04	2327339.98	Геодезический метод	0.1	-
501	436454.31	2328347.04	431618.02	2327351.69	Геодезический метод	0.1	-
502	436440.32	2328346.99	431611.01	2327365.31	Геодезический метод	0.1	-
503	436440.54	2328335.52	431609.88	2327367.52	Геодезический метод	0.1	-
504	436454.18	2328335.63	431615.98	2327369.29	Геодезический метод	0.1	-
505	436451.70	2328331.56	431636.88	2327364.97	Геодезический метод	0.1	-
506	436451.05	2328324.07	431630.32	2327393.10	Геодезический метод	0.1	-
507	436450.90	2328315.43	431630.88	2327408.92	Геодезический метод	0.1	-
н508	-	-	431631.44	2327424.67	Геодезический метод	0.1	-
н509	-	-	431593.53	2327416.58	Геодезический метод	0.1	-
н510	-	-	431559.74	2327400.16	Геодезический метод	0.1	-

## 2. Сведения о характерных точках границ объекта

Обозначение характерных точек границ	Существующие координаты, м		Измененные (уточненные) координаты, м		Метод определения координат характерной точки	Средняя квадратическая погрешность положения характерной точки (Мт), м	Описание обозначения точки на местности (при наличии)
	X	Y	X	Y			
1	2	3	4	5	6	7	8
н511	-	-	431535.37	2327388.32	Геодезический метод	0.1	-
н512	-	-	431535.20	2327391.24	Геодезический метод	0.1	-
н513	-	-	431535.60	2327401.96	Геодезический метод	0.1	-
н514	-	-	431537.44	2327418.66	Геодезический метод	0.1	-
н515	-	-	431518.95	2327424.88	Геодезический метод	0.1	-
н516	-	-	431481.86	2327437.35	Геодезический метод	0.1	-
н517	-	-	431474.01	2327439.99	Геодезический метод	0.1	-
н518	-	-	431458.97	2327402.87	Геодезический метод	0.1	-
н519	-	-	431452.90	2327387.89	Геодезический метод	0.1	-
н520	-	-	431440.27	2327356.70	Геодезический метод	0.1	-
н521	-	-	431432.47	2327238.32	Геодезический метод	0.1	-
н522	-	-	431437.19	2327057.52	Геодезический метод	0.1	-
н523	-	-	431438.89	2326992.16	Геодезический метод	0.1	-
н524	-	-	431560.71	2327003.63	Геодезический метод	0.1	-
н525	-	-	431561.13	2327000.35	Геодезический метод	0.1	-
н526	-	-	431578.69	2327003.87	Геодезический метод	0.1	-
н527	-	-	431578.47	2327005.30	Геодезический метод	0.1	-
н528	-	-	431614.09	2327008.66	Геодезический метод	0.1	-
н529	-	-	431625.81	2327009.61	Геодезический метод	0.1	-
н530	-	-	431647.40	2327011.36	Геодезический метод	0.1	-
н531	-	-	431647.69	2327008.69	Геодезический метод	0.1	-
н532	-	-	431678.44	2327010.60	Геодезический метод	0.1	-
н533	-	-	431678.06	2327014.27	Геодезический метод	0.1	-
н534	-	-	431690.24	2327015.13	Геодезический метод	0.1	-
н535	-	-	431700.69	2327015.87	Геодезический метод	0.1	-
н536	-	-	431778.10	2327023.16	Геодезический метод	0.1	-

## 2. Сведения о характерных точках границ объекта

Обозначение характерных точек границ	Существующие координаты, м		Измененные (уточненные) координаты, м		Метод определения координат характерной точки	Средняя квадратическая погрешность положения характерной точки (Мт), м	Описание обозначения точки на местности (при наличии)
	X	Y	X	Y			
1	2	3	4	5	6	7	8
н537	-	-	431773.96	2327067.05	Геодезический метод	0.1	-
н538	-	-	431772.92	2327078.14	Геодезический метод	0.1	-
н539	-	-	431720.53	2327180.68	Геодезический метод	0.1	-
н540	-	-	431704.59	2327211.88	Геодезический метод	0.1	-
н541	-	-	431692.24	2327236.32	Геодезический метод	0.1	-
н542	-	-	431688.42	2327258.02	Геодезический метод	0.1	-
495	436481.15	2328318.18	431682.62	2327255.35	Геодезический метод	0.1	-
н543	-	-	431594.74	2327128.34	Геодезический метод	0.1	-
н544	-	-	431653.31	2327142.68	Геодезический метод	0.1	-
н545	-	-	431622.83	2327268.39	Геодезический метод	0.1	-
н546	-	-	431564.17	2327254.16	Геодезический метод	0.1	-
н547	-	-	431562.13	2327262.25	Геодезический метод	0.1	-
н548	-	-	431548.77	2327258.88	Геодезический метод	0.1	-
н549	-	-	431542.16	2327256.75	Геодезический метод	0.1	-
н550	-	-	431543.70	2327251.39	Геодезический метод	0.1	-
н551	-	-	431544.58	2327246.50	Геодезический метод	0.1	-
н552	-	-	431546.07	2327241.15	Геодезический метод	0.1	-
н553	-	-	431529.51	2327237.25	Геодезический метод	0.1	-
н554	-	-	431557.31	2327119.17	Геодезический метод	0.1	-
н543	-	-	431594.74	2327128.34	Геодезический метод	0.1	-
555	436383.88	2328308.63	430420.64	2326918.44	Геодезический метод	0.1	-
556	436383.26	2328327.47	430399.56	2326926.32	Геодезический метод	0.1	-
557	436382.00	2328346.77	430404.10	2326944.53	Геодезический метод	0.1	-
558	436359.19	2328347.16	430381.30	2326951.72	Геодезический метод	0.1	-
559	436334.71	2328344.04	430374.69	2326933.73	Геодезический метод	0.1	-
560	436331.73	2328351.38	430348.23	2326940.08	Геодезический метод	0.1	-

## 2. Сведения о характерных точках границ объекта

Обозначение характерных точек границ	Существующие координаты, м		Измененные (уточненные) координаты, м		Метод определения координат характерной точки	Средняя квадратическая погрешность положения характерной точки (Мт), м	Описание обозначения точки на местности (при наличии)
	X	Y	X	Y			
1	2	3	4	5	6	7	8
561	436331.22	2328363.76	430349.82	2326967.06	Геодезический метод	0.1	-
562	436325.12	2328363.83	430329.97	2326971.56	Геодезический метод	0.1	-
563	436321.41	2328365.30	430324.68	2326950.92	Геодезический метод	0.1	-
564	436292.39	2328367.14	430297.69	2326951.19	Геодезический метод	0.1	-
565	436291.09	2328326.37	430293.99	2326945.37	Геодезический метод	0.1	-
566	436290.21	2328316.52	430218.13	2326956.12	Геодезический метод	0.1	-
567	436306.18	2328302.75	430196.71	2326959.31	Геодезический метод	0.1	-
н568	-	-	430187.68	2326933.87	Геодезический метод	0.1	-
н569	-	-	430179.00	2326909.40	Геодезический метод	0.1	-
н570	-	-	430170.93	2326886.67	Геодезический метод	0.1	-
н571	-	-	430168.04	2326878.52	Геодезический метод	0.1	-
н572	-	-	430157.80	2326849.66	Геодезический метод	0.1	-
н573	-	-	430153.54	2326837.68	Геодезический метод	0.1	-
н574	-	-	430180.06	2326844.37	Геодезический метод	0.1	-
н575	-	-	430203.45	2326873.09	Геодезический метод	0.1	-
н576	-	-	430205.93	2326895.76	Геодезический метод	0.1	-
н577	-	-	430292.29	2326903.24	Геодезический метод	0.1	-
н578	-	-	430292.90	2326895.94	Геодезический метод	0.1	-
н579	-	-	430293.58	2326887.71	Геодезический метод	0.1	-
н580	-	-	430294.15	2326880.95	Геодезический метод	0.1	-
н581	-	-	430311.44	2326882.45	Геодезический метод	0.1	-
н582	-	-	430393.26	2326867.99	Геодезический метод	0.1	-
н583	-	-	430385.68	2326844.39	Геодезический метод	0.1	-
н584	-	-	430414.22	2326838.00	Геодезический метод	0.1	-
н585	-	-	430419.12	2326899.45	Геодезический метод	0.1	-
555	436383.88	2328308.63	430420.64	2326918.44	Геодезический метод	0.1	-



## 2. Сведения о характерных точках границ объекта

Обозначение характерных точек границ	Существующие координаты, м		Измененные (уточненные) координаты, м		Метод определения координат характерной точки	Средняя квадратическая погрешность положения характерной точки (Мт), м	Описание обозначения точки на местности (при наличии)
	X	Y	X	Y			
1	2	3	4	5	6	7	8
586	436105.90	2328311.67	431911.17	2328675.44	Геодезический метод	0.1	-
587	436118.44	2328328.40	431792.39	2328686.30	Геодезический метод	0.1	-
588	436118.48	2328333.71	431648.28	2328699.46	Геодезический метод	0.1	-
589	436054.11	2328337.18	431628.09	2328701.21	Геодезический метод	0.1	-
590	435825.94	2328345.32	431587.17	2328704.76	Геодезический метод	0.1	-
591	435825.62	2328336.14	431533.51	2328709.40	Геодезический метод	0.1	-
592	435820.60	2328298.16	431532.42	2328698.40	Геодезический метод	0.1	-
593	435837.43	2328286.18	431531.23	2328686.37	Геодезический метод	0.1	-
594	435868.47	2328285.48	431530.78	2328681.85	Геодезический метод	0.1	-
595	435873.92	2328284.70	431529.92	2328673.18	Геодезический метод	0.1	-
596	435886.27	2328285.83	431523.77	2328675.97	Геодезический метод	0.1	-
597	435933.11	2328278.54	431452.07	2328707.06	Геодезический метод	0.1	-
598	435946.44	2328277.07	431452.97	2328716.71	Геодезический метод	0.1	-
599	435961.45	2328281.68	431443.08	2328717.63	Геодезический метод	0.1	-
600	435990.76	2328280.04	431444.50	2328730.22	Геодезический метод	0.1	-
601	436004.83	2328279.64	431447.27	2328754.87	Геодезический метод	0.1	-
602	436013.10	2328278.31	431447.93	2328760.73	Геодезический метод	0.1	-
603	436022.73	2328276.26	431448.90	2328769.34	Геодезический метод	0.1	-
604	436037.75	2328276.62	431450.13	2328769.18	Геодезический метод	0.1	-
605	436040.85	2328276.99	431460.76	2328766.47	Геодезический метод	0.1	-
606	436042.79	2328277.32	431492.35	2328763.72	Геодезический метод	0.1	-
607	436052.20	2328277.04	431501.73	2328762.90	Геодезический метод	0.1	-
608	436052.43	2328282.42	431502.36	2328769.68	Геодезический метод	0.1	-
609	436053.11	2328286.99	431510.26	2328768.99	Геодезический метод	0.1	-
610	436053.84	2328290.46	431519.69	2328768.17	Геодезический метод	0.1	-
611	436052.57	2328299.77	431549.42	2328765.58	Геодезический метод	0.1	-

## 2. Сведения о характерных точках границ объекта

Обозначение характерных точек границ	Существующие координаты, м		Измененные (уточненные) координаты, м		Метод определения координат характерной точки	Средняя квадратическая погрешность положения характерной точки (Мт), м	Описание обозначения точки на местности (при наличии)
	X	Y	X	Y			
1	2	3	4	5	6	7	8
612	436052.49	2328311.97	431550.62	2328776.29	Геодезический метод	0.1	-
613	436054.15	2328311.99	431553.99	2328806.59	Геодезический метод	0.1	-
614	436080.12	2328309.12	431557.89	2328841.92	Геодезический метод	0.1	-
615	436093.79	2328307.70	431556.95	2328844.29	Геодезический метод	0.1	-
н616	-	-	431559.06	2328861.29	Геодезический метод	0.1	-
н617	-	-	431559.38	2328865.28	Геодезический метод	0.1	-
н618	-	-	431561.06	2328886.79	Геодезический метод	0.1	-
н619	-	-	431564.17	2328926.53	Геодезический метод	0.1	-
н620	-	-	431564.76	2328942.52	Геодезический метод	0.1	-
н621	-	-	431564.86	2328945.11	Геодезический метод	0.1	-
н622	-	-	431538.17	2328942.48	Геодезический метод	0.1	-
н623	-	-	431518.18	2328940.51	Геодезический метод	0.1	-
н624	-	-	431514.89	2328940.18	Геодезический метод	0.1	-
н625	-	-	431498.84	2328938.60	Геодезический метод	0.1	-
н626	-	-	431489.98	2328937.73	Геодезический метод	0.1	-
н627	-	-	431475.43	2328936.29	Геодезический метод	0.1	-
н628	-	-	431455.12	2328935.10	Геодезический метод	0.1	-
н629	-	-	431427.53	2328933.47	Геодезический метод	0.1	-
н630	-	-	431417.34	2328932.88	Геодезический метод	0.1	-
н631	-	-	431390.03	2328932.10	Геодезический метод	0.1	-
н632	-	-	431293.31	2328929.34	Геодезический метод	0.1	-
н633	-	-	431288.64	2328929.21	Геодезический метод	0.1	-
н634	-	-	431265.61	2328928.56	Геодезический метод	0.1	-
н635	-	-	431232.78	2328927.62	Геодезический метод	0.1	-
н636	-	-	431224.33	2328927.38	Геодезический метод	0.1	-
н637	-	-	431192.33	2328926.47	Геодезический метод	0.1	-

## 2. Сведения о характерных точках границ объекта

Обозначение характерных точек границ	Существующие координаты, м		Измененные (уточненные) координаты, м		Метод определения координат характерной точки	Средняя квадратическая погрешность положения характерной точки (Мт), м	Описание обозначения точки на местности (при наличии)
	X	Y	X	Y			
1	2	3	4	5	6	7	8
н638	-	-	431186.31	2328926.00	Геодезический метод	0.1	-
н639	-	-	431180.37	2328924.92	Геодезический метод	0.1	-
н640	-	-	431174.57	2328923.25	Геодезический метод	0.1	-
н641	-	-	431168.96	2328921.01	Геодезический метод	0.1	-
н642	-	-	431163.61	2328918.22	Геодезический метод	0.1	-
н643	-	-	431158.56	2328914.91	Геодезический метод	0.1	-
н644	-	-	431153.87	2328911.10	Геодезический метод	0.1	-
н645	-	-	431150.07	2328907.69	Геодезический метод	0.1	-
н646	-	-	431149.97	2328907.60	Геодезический метод	0.1	-
н647	-	-	431147.61	2328910.17	Геодезический метод	0.1	-
н648	-	-	431133.94	2328926.56	Геодезический метод	0.1	-
н649	-	-	431103.09	2328903.44	Геодезический метод	0.1	-
н650	-	-	431077.62	2328884.25	Геодезический метод	0.1	-
н651	-	-	431055.46	2328869.37	Геодезический метод	0.1	-
н652	-	-	431024.37	2328851.84	Геодезический метод	0.1	-
н653	-	-	430991.25	2328833.57	Геодезический метод	0.1	-
н654	-	-	430956.32	2328847.06	Геодезический метод	0.1	-
н655	-	-	430880.01	2328701.97	Геодезический метод	0.1	-
н656	-	-	430903.55	2328693.07	Геодезический метод	0.1	-
н657	-	-	430955.63	2328679.53	Геодезический метод	0.1	-
н658	-	-	430960.08	2328678.75	Геодезический метод	0.1	-
н659	-	-	430956.68	2328659.28	Геодезический метод	0.1	-
н660	-	-	430961.63	2328656.06	Геодезический метод	0.1	-
н661	-	-	431007.85	2328640.01	Геодезический метод	0.1	-
н662	-	-	431024.19	2328634.77	Геодезический метод	0.1	-
н663	-	-	431052.52	2328625.98	Геодезический метод	0.1	-

## 2. Сведения о характерных точках границ объекта

Обозначение характерных точек границ	Существующие координаты, м		Измененные (уточненные) координаты, м		Метод определения координат характерной точки	Средняя квадратическая погрешность положения характерной точки (Мт), м	Описание обозначения точки на местности (при наличии)
	X	Y	X	Y			
1	2	3	4	5	6	7	8
н664	-	-	431053.21	2328629.49	Геодезический метод	0.1	-
н665	-	-	431092.63	2328616.46	Геодезический метод	0.1	-
н666	-	-	431095.81	2328615.38	Геодезический метод	0.1	-
н667	-	-	431127.95	2328602.84	Геодезический метод	0.1	-
н668	-	-	431128.91	2328602.46	Геодезический метод	0.1	-
н669	-	-	431128.48	2328600.61	Геодезический метод	0.1	-
н670	-	-	431127.28	2328597.85	Геодезический метод	0.1	-
н671	-	-	431128.39	2328595.20	Геодезический метод	0.1	-
н672	-	-	431155.00	2328586.11	Геодезический метод	0.1	-
н673	-	-	431156.26	2328591.44	Геодезический метод	0.1	-
н674	-	-	431175.06	2328583.68	Геодезический метод	0.1	-
н675	-	-	431194.61	2328577.75	Геодезический метод	0.1	-
н676	-	-	431215.15	2328568.35	Геодезический метод	0.1	-
н677	-	-	431214.87	2328566.91	Геодезический метод	0.1	-
н678	-	-	431237.20	2328558.67	Геодезический метод	0.1	-
н679	-	-	431252.95	2328548.01	Геодезический метод	0.1	-
н680	-	-	431277.25	2328539.42	Геодезический метод	0.1	-
н681	-	-	431296.78	2328531.53	Геодезический метод	0.1	-
н682	-	-	431381.80	2328497.90	Геодезический метод	0.1	-
н683	-	-	431408.60	2328488.64	Геодезический метод	0.1	-
н684	-	-	431410.72	2328507.13	Геодезический метод	0.1	-
н685	-	-	431435.26	2328505.39	Геодезический метод	0.1	-
н686	-	-	431441.53	2328504.84	Геодезический метод	0.1	-
н687	-	-	431451.10	2328500.60	Геодезический метод	0.1	-
н688	-	-	431454.47	2328498.90	Геодезический метод	0.1	-
н689	-	-	431455.82	2328505.76	Геодезический метод	0.1	-

## 2. Сведения о характерных точках границ объекта

Обозначение характерных точек границ	Существующие координаты, м		Измененные (уточненные) координаты, м		Метод определения координат характерной точки	Средняя квадратическая погрешность положения характерной точки (Мт), м	Описание обозначения точки на местности (при наличии)
	X	Y	X	Y			
1	2	3	4	5	6	7	8
н690	-	-	431457.16	2328505.41	Геодезический метод	0.1	-
н691	-	-	431475.81	2328500.61	Геодезический метод	0.1	-
н692	-	-	431475.23	2328497.49	Геодезический метод	0.1	-
н693	-	-	431476.57	2328497.08	Геодезический метод	0.1	-
н694	-	-	431491.40	2328492.51	Геодезический метод	0.1	-
н695	-	-	431495.24	2328491.33	Геодезический метод	0.1	-
н696	-	-	431495.12	2328488.57	Геодезический метод	0.1	-
н697	-	-	431490.66	2328464.57	Геодезический метод	0.1	-
н698	-	-	431490.00	2328461.03	Геодезический метод	0.1	-
н699	-	-	431534.18	2328444.49	Геодезический метод	0.1	-
н700	-	-	431560.51	2328437.61	Геодезический метод	0.1	-
н701	-	-	431561.34	2328441.88	Геодезический метод	0.1	-
н702	-	-	431580.32	2328435.37	Геодезический метод	0.1	-
н703	-	-	431583.60	2328434.49	Геодезический метод	0.1	-
н704	-	-	431582.73	2328429.95	Геодезический метод	0.1	-
н705	-	-	431589.55	2328428.68	Геодезический метод	0.1	-
н706	-	-	431590.31	2328432.71	Геодезический метод	0.1	-
н707	-	-	431597.96	2328430.68	Геодезический метод	0.1	-
н708	-	-	431597.67	2328427.62	Геодезический метод	0.1	-
н709	-	-	431613.56	2328426.95	Геодезический метод	0.1	-
н710	-	-	431619.86	2328426.84	Геодезический метод	0.1	-
н711	-	-	431620.22	2328426.90	Геодезический метод	0.1	-
н712	-	-	431628.36	2328427.15	Геодезический метод	0.1	-
н713	-	-	431652.92	2328427.40	Геодезический метод	0.1	-
н714	-	-	431656.17	2328429.02	Геодезический метод	0.1	-
н715	-	-	431667.70	2328439.09	Геодезический метод	0.1	-

## 2. Сведения о характерных точках границ объекта

Обозначение характерных точек границ	Существующие координаты, м		Измененные (уточненные) координаты, м		Метод определения координат характерной точки	Средняя квадратическая погрешность положения характерной точки (Мт), м	Описание обозначения точки на местности (при наличии)
	X	Y	X	Y			
1	2	3	4	5	6	7	8
н716	-	-	431671.00	2328441.61	Геодезический метод	0.1	-
н717	-	-	431692.62	2328425.26	Геодезический метод	0.1	-
н718	-	-	431723.41	2328411.48	Геодезический метод	0.1	-
н719	-	-	431773.86	2328405.25	Геодезический метод	0.1	-
н720	-	-	431774.04	2328411.02	Геодезический метод	0.1	-
н721	-	-	431810.66	2328412.71	Геодезический метод	0.1	-
н722	-	-	431811.18	2328426.54	Геодезический метод	0.1	-
н723	-	-	431838.83	2328424.05	Геодезический метод	0.1	-
н724	-	-	431838.64	2328422.55	Геодезический метод	0.1	-
н725	-	-	431868.39	2328419.96	Геодезический метод	0.1	-
н726	-	-	431890.37	2328418.05	Геодезический метод	0.1	-
н727	-	-	431891.30	2328429.40	Геодезический метод	0.1	-
н728	-	-	431892.87	2328448.66	Геодезический метод	0.1	-
н729	-	-	431894.36	2328466.88	Геодезический метод	0.1	-
н730	-	-	431904.65	2328592.63	Геодезический метод	0.1	-
н731	-	-	431909.81	2328655.72	Геодезический метод	0.1	-
н732	-	-	431910.21	2328660.61	Геодезический метод	0.1	-
н733	-	-	431910.55	2328664.74	Геодезический метод	0.1	-
н734	-	-	431910.82	2328669.30	Геодезический метод	0.1	-
586	436105.90	2328311.67	431911.17	2328675.44	Геодезический метод	0.1	-
735	435688.65	2328309.92	430941.68	2329078.86	Геодезический метод	0.1	-
736	435691.49	2328351.08	430925.79	2329084.21	Геодезический метод	0.1	-
737	435720.13	2328348.07	430925.96	2329091.24	Геодезический метод	0.1	-
738	435715.48	2328395.39	430926.14	2329098.26	Геодезический метод	0.1	-
739	435567.85	2328404.12	430926.56	2329115.04	Геодезический метод	0.1	-
740	435485.19	2328387.60	430889.14	2329145.14	Геодезический метод	0.1	-

## 2. Сведения о характерных точках границ объекта

Обозначение характерных точек границ	Существующие координаты, м		Измененные (уточненные) координаты, м		Метод определения координат характерной точки	Средняя квадратическая погрешность положения характерной точки (Мт), м	Описание обозначения точки на местности (при наличии)
	X	Y	X	Y			
1	2	3	4	5	6	7	8
741	435479.48	2328386.29	430861.05	2329168.95	Геодезический метод	0.1	-
742	435453.08	2328381.55	430850.67	2329177.99	Геодезический метод	0.1	-
743	435453.45	2328377.61	430823.36	2329201.77	Геодезический метод	0.1	-
744	435455.20	2328346.15	430795.51	2329225.33	Геодезический метод	0.1	-
745	435455.10	2328337.28	430778.69	2329240.43	Геодезический метод	0.1	-
746	435478.85	2328345.00	430760.48	2329245.57	Геодезический метод	0.1	-
747	435478.38	2328321.60	430748.32	2329249.90	Геодезический метод	0.1	-
748	435496.17	2328319.13	430747.66	2329250.14	Геодезический метод	0.1	-
749	435507.91	2328317.92	430738.92	2329253.25	Геодезический метод	0.1	-
750	435508.36	2328295.54	430737.14	2329253.77	Геодезический метод	0.1	-
751	435538.89	2328292.22	430736.24	2329254.03	Геодезический метод	0.1	-
752	435538.56	2328285.76	430730.29	2329255.75	Геодезический метод	0.1	-
753	435540.33	2328273.06	430700.07	2329264.53	Геодезический метод	0.1	-
754	435553.26	2328272.49	430689.62	2329237.02	Геодезический метод	0.1	-
755	435553.96	2328269.42	430678.99	2329209.05	Геодезический метод	0.1	-
756	435581.86	2328272.95	430667.88	2329180.20	Геодезический метод	0.1	-
757	435602.97	2328273.41	430656.51	2329150.37	Геодезический метод	0.1	-
758	435631.11	2328281.73	430639.86	2329106.57	Геодезический метод	0.1	-
759	435650.89	2328290.70	430641.17	2329104.74	Геодезический метод	0.1	-
760	435652.87	2328311.05	430661.66	2329076.12	Геодезический метод	0.1	-
н761	-	-	430672.44	2329070.80	Геодезический метод	0.1	-
н762	-	-	430689.50	2329062.37	Геодезический метод	0.1	-
н763	-	-	430707.94	2329053.12	Геодезический метод	0.1	-
н764	-	-	430734.92	2329057.95	Геодезический метод	0.1	-
н765	-	-	430745.59	2329059.80	Геодезический метод	0.1	-
н766	-	-	430758.79	2329062.34	Геодезический метод	0.1	-

## 2. Сведения о характерных точках границ объекта

Обозначение характерных точек границ	Существующие координаты, м		Измененные (уточненные) координаты, м		Метод определения координат характерной точки	Средняя квадратическая погрешность положения характерной точки (Мт), м	Описание обозначения точки на местности (при наличии)
	X	Y	X	Y			
1	2	3	4	5	6	7	8
н767	-	-	430763.84	2329063.30	Геодезический метод	0.1	-
н768	-	-	430771.28	2329064.73	Геодезический метод	0.1	-
н769	-	-	430790.44	2329066.04	Геодезический метод	0.1	-
н770	-	-	430840.58	2329069.71	Геодезический метод	0.1	-
н771	-	-	430876.65	2329072.12	Геодезический метод	0.1	-
н772	-	-	430941.37	2329074.82	Геодезический метод	0.1	-
735	435688.65	2328309.92	430941.68	2329078.86	Геодезический метод	0.1	-
773	437124.43	2329580.47	432766.17	2329206.54	Геодезический метод	0.1	-
774	437130.30	2329585.11	432763.43	2329209.41	Геодезический метод	0.1	-
775	437146.53	2329597.98	432764.40	2329210.71	Геодезический метод	0.1	-
776	437149.71	2329600.51	432761.29	2329214.30	Геодезический метод	0.1	-
777	437150.33	2329600.99	432742.27	2329213.33	Геодезический метод	0.1	-
778	437154.15	2329601.91	432690.26	2329210.68	Геодезический метод	0.1	-
779	437141.70	2329620.72	432689.83	2329205.59	Геодезический метод	0.1	-
780	437123.84	2329640.47	432688.97	2329195.40	Геодезический метод	0.1	-
781	437122.64	2329644.18	432687.05	2329172.69	Геодезический метод	0.1	-
782	437112.12	2329683.45	432677.78	2329173.43	Геодезический метод	0.1	-
783	437100.87	2329720.69	432657.09	2329174.49	Геодезический метод	0.1	-
784	437095.26	2329739.05	432635.60	2329176.36	Геодезический метод	0.1	-
785	437097.19	2329745.17	432614.08	2329177.87	Геодезический метод	0.1	-
786	437065.04	2329851.54	432592.62	2329180.10	Геодезический метод	0.1	-
787	437060.86	2329853.71	432582.13	2329180.99	Геодезический метод	0.1	-
788	437044.70	2329902.81	432579.31	2329147.57	Геодезический метод	0.1	-
789	437016.89	2329990.72	432578.55	2329138.57	Геодезический метод	0.1	-
790	437010.35	2330008.45	432575.99	2329108.33	Геодезический метод	0.1	-
791	436991.69	2329992.52	432575.34	2329100.62	Геодезический метод	0.1	-



## 2. Сведения о характерных точках границ объекта

Обозначение характерных точек границ	Существующие координаты, м		Измененные (уточненные) координаты, м		Метод определения координат характерной точки	Средняя квадратическая погрешность положения характерной точки (Мт), м	Описание обозначения точки на местности (при наличии)
	X	Y	X	Y			
1	2	3	4	5	6	7	8
792	436744.56	2329779.31	432574.64	2329092.38	Геодезический метод	0.1	-
793	436704.02	2329742.28	432585.62	2329091.35	Геодезический метод	0.1	-
794	436687.59	2329743.98	432593.24	2329090.63	Геодезический метод	0.1	-
795	436677.25	2329744.57	432624.72	2329087.67	Геодезический метод	0.1	-
796	436673.07	2329710.03	432705.47	2329080.05	Геодезический метод	0.1	-
797	436657.09	2329578.02	432711.66	2329079.47	Геодезический метод	0.1	-
798	436743.82	2329472.81	432812.16	2329070.00	Геодезический метод	0.1	-
799	436787.47	2329486.27	432828.18	2329106.51	Геодезический метод	0.1	-
800	436812.64	2329506.63	432828.99	2329115.14	Геодезический метод	0.1	-
801	436821.63	2329515.24	432832.28	2329150.27	Геодезический метод	0.1	-
802	436827.90	2329523.89	432822.12	2329161.51	Геодезический метод	0.1	-
803	436836.08	2329530.80	432778.60	2329197.14	Геодезический метод	0.1	-
804	436843.21	2329524.33	432768.58	2329207.98	Геодезический метод	0.1	-
805	436863.12	2329508.26	-	-	Геодезический метод	0.1	-
806	436876.77	2329523.04	-	-	Геодезический метод	0.1	-
807	436905.29	2329546.06	-	-	Геодезический метод	0.1	-
808	436921.66	2329560.09	-	-	Геодезический метод	0.1	-
809	436924.93	2329562.85	-	-	Геодезический метод	0.1	-
810	436958.87	2329518.50	-	-	Геодезический метод	0.1	-
811	436969.11	2329505.41	-	-	Геодезический метод	0.1	-
812	436987.91	2329520.94	-	-	Геодезический метод	0.1	-
813	437008.07	2329539.12	-	-	Геодезический метод	0.1	-
814	437025.90	2329553.21	-	-	Геодезический метод	0.1	-
815	437034.77	2329540.56	-	-	Геодезический метод	0.1	-
816	437080.31	2329565.04	-	-	Геодезический метод	0.1	-
817	437108.06	2329579.92	-	-	Геодезический метод	0.1	-

## 2. Сведения о характерных точках границ объекта

Обозначение характерных точек границ	Существующие координаты, м		Измененные (уточненные) координаты, м		Метод определения координат характерной точки	Средняя квадратическая погрешность положения характерной точки (Мт), м	Описание обозначения точки на местности (при наличии)
	X	Y	X	Y			
1	2	3	4	5	6	7	8
818	437119.32	2329587.05	-	-	Геодезический метод	0.1	-
773	437124.43	2329580.47	432766.17	2329206.54	Геодезический метод	0.1	-
819	436229.20	2327702.91	429931.92	2329480.27	Геодезический метод	0.1	-
820	436241.65	2327806.80	429761.75	2329513.14	Геодезический метод	0.1	-
821	436233.92	2327807.77	429769.42	2329550.85	Геодезический метод	0.1	-
822	436157.60	2327818.31	429765.73	2329551.60	Геодезический метод	0.1	-
823	436013.83	2327840.50	429759.37	2329552.90	Геодезический метод	0.1	-
824	435977.10	2327846.48	429711.51	2329562.63	Геодезический метод	0.1	-
825	435938.14	2327850.48	429653.05	2329574.52	Геодезический метод	0.1	-
826	435936.67	2327836.76	429554.57	2329594.55	Геодезический метод	0.1	-
827	435935.07	2327808.93	429333.41	2329639.54	Геодезический метод	0.1	-
828	435934.23	2327792.91	429314.72	2329535.08	Геодезический метод	0.1	-
829	435932.85	2327770.83	429296.40	2329432.75	Геодезический метод	0.1	-
830	435938.30	2327769.53	429296.11	2329431.17	Геодезический метод	0.1	-
831	435956.77	2327768.91	429295.20	2329431.35	Геодезический метод	0.1	-
832	435956.79	2327768.64	429177.32	2329456.91	Геодезический метод	0.1	-
833	435960.13	2327768.68	429174.46	2329457.40	Геодезический метод	0.1	-
834	435963.45	2327769.36	429061.74	2329476.49	Геодезический метод	0.1	-
835	435963.46	2327769.50	429060.40	2329476.74	Геодезический метод	0.1	-
836	435969.16	2327769.36	429025.09	2329483.49	Геодезический метод	0.1	-
837	435981.53	2327768.97	428970.32	2329493.94	Геодезический метод	0.1	-
838	436000.49	2327674.86	428951.89	2329497.46	Геодезический метод	0.1	-
839	436171.95	2327658.07	428905.08	2329506.39	Геодезический метод	0.1	-
840	436172.54	2327664.11	428849.23	2329517.13	Геодезический метод	0.1	-
841	436176.66	2327708.44	428843.52	2329518.23	Геодезический метод	0.1	-
842	436218.70	2327704.54	428794.32	2329527.69	Геодезический метод	0.1	-

## 2. Сведения о характерных точках границ объекта

Обозначение характерных точек границ	Существующие координаты, м		Измененные (уточненные) координаты, м		Метод определения координат характерной точки	Средняя квадратическая погрешность положения характерной точки (Мт), м	Описание обозначения точки на местности (при наличии)
	X	Y	X	Y			
1	2	3	4	5	6	7	8
н843	-	-	428794.57	2329530.06	Геодезический метод	0.1	-
н844	-	-	428501.31	2329417.69	Геодезический метод	0.1	-
н845	-	-	428539.25	2329325.90	Геодезический метод	0.1	-
н846	-	-	428604.86	2329318.59	Геодезический метод	0.1	-
н847	-	-	428770.52	2329301.18	Геодезический метод	0.1	-
н848	-	-	428773.14	2329326.11	Геодезический метод	0.1	-
н849	-	-	428822.88	2329321.08	Геодезический метод	0.1	-
н850	-	-	428933.68	2329309.88	Геодезический метод	0.1	-
н851	-	-	429043.12	2329298.82	Геодезический метод	0.1	-
н852	-	-	429152.51	2329287.76	Геодезический метод	0.1	-
н853	-	-	429218.97	2329273.96	Геодезический метод	0.1	-
н854	-	-	429260.24	2329259.75	Геодезический метод	0.1	-
н855	-	-	429367.18	2329222.92	Геодезический метод	0.1	-
н856	-	-	429472.10	2329186.79	Геодезический метод	0.1	-
н857	-	-	429517.15	2329171.28	Геодезический метод	0.1	-
н858	-	-	429580.87	2329160.54	Геодезический метод	0.1	-
н859	-	-	429586.59	2329193.35	Геодезический метод	0.1	-
н860	-	-	429591.21	2329219.85	Геодезический метод	0.1	-
н861	-	-	429597.85	2329257.91	Геодезический метод	0.1	-
н862	-	-	429709.87	2329235.26	Геодезический метод	0.1	-
н863	-	-	429703.19	2329200.32	Геодезический метод	0.1	-
н864	-	-	429692.75	2329145.74	Геодезический метод	0.1	-
н865	-	-	429687.79	2329119.76	Геодезический метод	0.1	-
н866	-	-	429691.08	2329119.79	Геодезический метод	0.1	-
н867	-	-	429706.43	2329121.08	Геодезический метод	0.1	-
н868	-	-	429730.21	2329126.31	Геодезический метод	0.1	-

## 2. Сведения о характерных точках границ объекта

Обозначение характерных точек границ	Существующие координаты, м		Измененные (уточненные) координаты, м		Метод определения координат характерной точки	Средняя квадратическая погрешность положения характерной точки (Мт), м	Описание обозначения точки на местности (при наличии)
	X	Y	X	Y			
1	2	3	4	5	6	7	8
н869	-	-	429765.93	2329133.50	Геодезический метод	0.1	-
н870	-	-	429809.33	2329138.24	Геодезический метод	0.1	-
н871	-	-	429903.79	2329143.16	Геодезический метод	0.1	-
н872	-	-	429910.76	2329143.27	Геодезический метод	0.1	-
н873	-	-	429910.52	2329158.38	Геодезический метод	0.1	-
н874	-	-	429927.59	2329281.75	Геодезический метод	0.1	-
н875	-	-	429927.95	2329292.27	Геодезический метод	0.1	-
н876	-	-	429928.39	2329305.34	Геодезический метод	0.1	-
н877	-	-	429932.37	2329327.95	Геодезический метод	0.1	-
н878	-	-	429934.58	2329340.61	Геодезический метод	0.1	-
н879	-	-	429940.18	2329372.73	Геодезический метод	0.1	-
н880	-	-	429945.21	2329398.84	Геодезический метод	0.1	-
н881	-	-	429946.95	2329411.10	Геодезический метод	0.1	-
н882	-	-	429950.95	2329476.95	Геодезический метод	0.1	-
819	436229.20	2327702.91	429931.92	2329480.27	Геодезический метод	0.1	-
883	436882.00	2325672.34	433772.08	2327486.53	Геодезический метод	0.1	-
884	436886.43	2325696.10	433757.14	2327489.87	Геодезический метод	0.1	-
885	436892.32	2325727.74	433757.55	2327491.81	Геодезический метод	0.1	-
886	436896.75	2325748.63	433759.96	2327500.41	Геодезический метод	0.1	-
887	436901.15	2325769.23	433798.85	2327639.19	Геодезический метод	0.1	-
888	436903.69	2325768.74	433750.36	2327651.64	Геодезический метод	0.1	-
889	436920.02	2325765.57	433674.17	2327671.58	Геодезический метод	0.1	-
890	436922.36	2325765.09	433644.19	2327679.42	Геодезический метод	0.1	-
891	436922.58	2325766.25	433573.44	2327696.08	Геодезический метод	0.1	-
892	436931.07	2325808.18	433570.59	2327683.97	Геодезический метод	0.1	-
893	436933.94	2325822.89	433569.41	2327676.93	Геодезический метод	0.1	-

## 2. Сведения о характерных точках границ объекта

Обозначение характерных точек границ	Существующие координаты, м		Измененные (уточненные) координаты, м		Метод определения координат характерной точки	Средняя квадратическая погрешность положения характерной точки (Мт), м	Описание обозначения точки на местности (при наличии)
	X	Y	X	Y			
1	2	3	4	5	6	7	8
894	436939.61	2325852.31	433564.06	2327672.40	Геодезический метод	0.1	-
895	436948.02	2325890.04	433562.37	2327660.55	Геодезический метод	0.1	-
896	436952.75	2325911.84	433545.09	2327664.36	Геодезический метод	0.1	-
897	437001.30	2325907.36	433542.27	2327664.98	Геодезический метод	0.1	-
898	437001.81	2325910.53	433536.92	2327633.29	Геодезический метод	0.1	-
899	437007.25	2325937.26	433528.36	2327634.85	Геодезический метод	0.1	-
900	436993.83	2325943.45	433524.07	2327635.63	Геодезический метод	0.1	-
901	436995.89	2325952.10	433502.97	2327639.48	Геодезический метод	0.1	-
902	436981.10	2325955.20	433501.71	2327635.06	Геодезический метод	0.1	-
903	436985.13	2325969.51	433491.31	2327637.21	Геодезический метод	0.1	-
904	436901.17	2325990.33	433468.74	2327641.86	Геодезический метод	0.1	-
905	436892.68	2325992.56	433474.45	2327682.56	Геодезический метод	0.1	-
906	436706.42	2326034.52	433486.63	2327716.99	Геодезический метод	0.1	-
907	436594.47	2326059.36	433440.06	2327734.46	Геодезический метод	0.1	-
908	436583.82	2326060.83	433355.93	2327768.32	Геодезический метод	0.1	-
909	436406.77	2326076.32	433290.31	2327793.72	Геодезический метод	0.1	-
910	436303.30	2326085.80	433243.13	2327809.88	Геодезический метод	0.1	-
911	436105.77	2326142.63	433231.57	2327813.83	Геодезический метод	0.1	-
912	436128.93	2326030.05	433172.81	2327830.86	Геодезический метод	0.1	-
913	436124.59	2326027.25	433170.02	2327808.42	Геодезический метод	0.1	-
914	436123.52	2326026.56	433165.35	2327771.01	Геодезический метод	0.1	-
915	436122.72	2326026.41	433160.81	2327734.52	Геодезический метод	0.1	-
916	436123.12	2326024.44	433151.80	2327662.25	Геодезический метод	0.1	-
917	436124.29	2326024.67	433151.62	2327660.14	Геодезический метод	0.1	-
918	436129.72	2326028.18	433151.33	2327656.77	Геодезический метод	0.1	-
919	436157.18	2325888.53	433143.36	2327581.66	Геодезический метод	0.1	-

## 2. Сведения о характерных точках границ объекта

Обозначение характерных точек границ	Существующие координаты, м		Измененные (уточненные) координаты, м		Метод определения координат характерной точки	Средняя квадратическая погрешность положения характерной точки (Мт), м	Описание обозначения точки на местности (при наличии)
	X	Y	X	Y			
1	2	3	4	5	6	7	8
920	436162.08	2325863.62	433142.11	2327569.93	Геодезический метод	0.1	-
921	436160.23	2325862.24	433135.96	2327512.00	Геодезический метод	0.1	-
922	436171.39	2325796.25	433144.00	2327511.24	Геодезический метод	0.1	-
923	436171.35	2325793.88	433143.69	2327508.18	Геодезический метод	0.1	-
924	436190.66	2325691.72	433176.53	2327504.80	Геодезический метод	0.1	-
925	436195.24	2325671.10	433176.98	2327508.13	Геодезический метод	0.1	-
926	436204.58	2325619.87	433210.37	2327504.99	Геодезический метод	0.1	-
927	436207.27	2325587.06	433225.30	2327503.46	Геодезический метод	0.1	-
928	436209.23	2325577.19	433273.93	2327495.91	Геодезический метод	0.1	-
929	436218.84	2325578.99	433298.34	2327491.91	Геодезический метод	0.1	-
930	436220.63	2325579.87	433299.45	2327499.32	Геодезический метод	0.1	-
931	436222.72	2325582.02	433410.88	2327488.98	Геодезический метод	0.1	-
932	436243.09	2325590.54	433451.57	2327485.11	Геодезический метод	0.1	-
933	436256.82	2325595.87	433510.99	2327479.62	Геодезический метод	0.1	-
934	436264.62	2325598.49	433519.34	2327478.84	Геодезический метод	0.1	-
935	436287.27	2325604.13	433584.00	2327472.86	Геодезический метод	0.1	-
936	436285.17	2325612.41	433608.01	2327470.58	Геодезический метод	0.1	-
937	436277.68	2325650.49	433644.20	2327467.16	Геодезический метод	0.1	-
938	436276.65	2325656.74	433643.43	2327459.00	Геодезический метод	0.1	-
939	436276.17	2325657.89	433729.16	2327431.40	Геодезический метод	0.1	-
940	436274.77	2325660.07	433749.94	2327430.95	Геодезический метод	0.1	-
941	436274.06	2325662.30	433750.27	2327452.12	Геодезический метод	0.1	-
942	436273.46	2325678.06	433750.34	2327452.62	Геодезический метод	0.1	-
943	436273.74	2325680.02	433764.08	2327451.24	Геодезический метод	0.1	-
944	436279.57	2325686.86	433773.45	2327450.30	Геодезический метод	0.1	-
945	436280.47	2325688.21	433792.60	2327448.37	Геодезический метод	0.1	-

## 2. Сведения о характерных точках границ объекта

Обозначение характерных точек границ	Существующие координаты, м		Измененные (уточненные) координаты, м		Метод определения координат характерной точки	Средняя квадратическая погрешность положения характерной точки (Мт), м	Описание обозначения точки на местности (при наличии)
	X	Y	X	Y			
1	2	3	4	5	6	7	8
946	436281.04	2325690.23	433901.42	2327438.09	Геодезический метод	0.1	-
947	436270.37	2325730.08	433906.40	2327467.86	Геодезический метод	0.1	-
948	436268.07	2325731.94	433908.49	2327480.35	Геодезический метод	0.1	-
949	436251.37	2325764.55	433909.47	2327486.20	Геодезический метод	0.1	-
950	436251.06	2325765.49	433914.07	2327513.73	Геодезический метод	0.1	-
951	436248.07	2325780.21	433926.10	2327556.85	Геодезический метод	0.1	-
952	436250.03	2325780.58	433931.99	2327555.21	Геодезический метод	0.1	-
953	436252.57	2325766.01	433932.33	2327555.10	Геодезический метод	0.1	-
954	436252.87	2325765.15	433940.00	2327585.76	Геодезический метод	0.1	-
955	436268.98	2325732.81	433943.12	2327599.63	Геодезический метод	0.1	-
956	436271.52	2325730.71	433945.13	2327608.55	Геодезический метод	0.1	-
957	436282.61	2325690.83	433937.55	2327608.98	Геодезический метод	0.1	-
958	436282.14	2325687.87	433905.47	2327613.94	Геодезический метод	0.1	-
959	436280.87	2325686.05	433874.05	2327619.89	Геодезический метод	0.1	-
960	436275.37	2325679.38	433867.63	2327621.54	Геодезический метод	0.1	-
961	436275.24	2325677.99	433862.86	2327604.00	Геодезический метод	0.1	-
962	436276.01	2325662.65	433859.39	2327591.24	Геодезический метод	0.1	-
963	436276.54	2325660.88	433855.18	2327575.76	Геодезический метод	0.1	-
964	436277.85	2325658.81	433829.83	2327482.54	Геодезический метод	0.1	-
965	436278.50	2325657.33	433827.54	2327474.14	Геодезический метод	0.1	-
966	436279.65	2325650.85	433804.64	2327479.26	Геодезический метод	0.1	-
967	436287.13	2325612.84	433782.91	2327484.11	Геодезический метод	0.1	-
968	436289.00	2325605.39	433777.24	2327485.38	Геодезический метод	0.1	-
969	436314.53	2325612.53	-	-	Геодезический метод	0.1	-
970	436358.81	2325623.48	-	-	Геодезический метод	0.1	-
971	436364.15	2325622.62	-	-	Геодезический метод	0.1	-

## 2. Сведения о характерных точках границ объекта

Обозначение характерных точек границ	Существующие координаты, м		Измененные (уточненные) координаты, м		Метод определения координат характерной точки	Средняя квадратическая погрешность положения характерной точки (Мт), м	Описание обозначения точки на местности (при наличии)
	X	Y	X	Y			
1	2	3	4	5	6	7	8
972	436365.98	2325622.72	-	-	Геодезический метод	0.1	-
973	436364.40	2325631.44	-	-	Геодезический метод	0.1	-
974	436359.13	2325667.37	-	-	Геодезический метод	0.1	-
975	436340.50	2325767.97	-	-	Геодезический метод	0.1	-
976	436316.79	2325884.27	-	-	Геодезический метод	0.1	-
977	436312.03	2325905.10	-	-	Геодезический метод	0.1	-
978	436313.89	2325905.53	-	-	Геодезический метод	0.1	-
979	436318.75	2325884.70	-	-	Геодезический метод	0.1	-
980	436342.47	2325768.35	-	-	Геодезический метод	0.1	-
981	436361.11	2325667.68	-	-	Геодезический метод	0.1	-
982	436366.38	2325631.81	-	-	Геодезический метод	0.1	-
983	436367.86	2325623.26	-	-	Геодезический метод	0.1	-
984	436375.29	2325624.76	-	-	Геодезический метод	0.1	-
985	436377.20	2325625.83	-	-	Геодезический метод	0.1	-
986	436379.89	2325629.52	-	-	Геодезический метод	0.1	-
987	436456.32	2325640.95	-	-	Геодезический метод	0.1	-
988	436487.34	2325641.32	-	-	Геодезический метод	0.1	-
989	436488.84	2325641.00	-	-	Геодезический метод	0.1	-
990	436491.63	2325639.09	-	-	Геодезический метод	0.1	-
991	436492.25	2325637.58	-	-	Геодезический метод	0.1	-
992	436493.16	2325633.25	-	-	Геодезический метод	0.1	-
993	436501.08	2325634.97	-	-	Геодезический метод	0.1	-
994	436498.01	2325648.55	-	-	Геодезический метод	0.1	-
995	436477.37	2325742.23	-	-	Геодезический метод	0.1	-
996	436444.86	2325901.70	-	-	Геодезический метод	0.1	-
997	436444.80	2325923.35	-	-	Геодезический метод	0.1	-



## 2. Сведения о характерных точках границ объекта

Обозначение характерных точек границ	Существующие координаты, м		Измененные (уточненные) координаты, м		Метод определения координат характерной точки	Средняя квадратическая погрешность положения характерной точки (Мт), м	Описание обозначения точки на местности (при наличии)
	X	Y	X	Y			
1	2	3	4	5	6	7	8
998	436441.66	2325939.56	-	-	Геодезический метод	0.1	-
999	436443.62	2325939.94	-	-	Геодезический метод	0.1	-
1000	436446.80	2325923.55	-	-	Геодезический метод	0.1	-
1001	436446.85	2325901.89	-	-	Геодезический метод	0.1	-
1002	436479.34	2325742.65	-	-	Геодезический метод	0.1	-
1003	436499.97	2325648.93	-	-	Геодезический метод	0.1	-
1004	436503.61	2325649.15	-	-	Геодезический метод	0.1	-
1005	436507.97	2325646.76	-	-	Геодезический метод	0.1	-
1006	436513.52	2325646.79	-	-	Геодезический метод	0.1	-
1007	436519.64	2325650.06	-	-	Геодезический метод	0.1	-
1008	436545.61	2325652.52	-	-	Геодезический метод	0.1	-
1009	436582.96	2325657.41	-	-	Геодезический метод	0.1	-
1010	436582.57	2325661.00	-	-	Геодезический метод	0.1	-
1011	436583.82	2325663.64	-	-	Геодезический метод	0.1	-
1012	436586.29	2325665.08	-	-	Геодезический метод	0.1	-
1013	436586.92	2325675.68	-	-	Геодезический метод	0.1	-
1014	436583.55	2325735.21	-	-	Геодезический метод	0.1	-
1015	436583.47	2325754.30	-	-	Геодезический метод	0.1	-
1016	436580.45	2325800.60	-	-	Геодезический метод	0.1	-
1017	436578.50	2325810.14	-	-	Геодезический метод	0.1	-
1018	436576.00	2325862.52	-	-	Геодезический метод	0.1	-
1019	436575.64	2325881.79	-	-	Геодезический метод	0.1	-
1020	436575.46	2325882.72	-	-	Геодезический метод	0.1	-
1021	436574.23	2325886.66	-	-	Геодезический метод	0.1	-
1022	436574.03	2325887.82	-	-	Геодезический метод	0.1	-
1023	436575.55	2325904.74	-	-	Геодезический метод	0.1	-

## 2. Сведения о характерных точках границ объекта

Обозначение характерных точек границ	Существующие координаты, м		Измененные (уточненные) координаты, м		Метод определения координат характерной точки	Средняя квадратическая погрешность положения характерной точки (Мт), м	Описание обозначения точки на местности (при наличии)
	X	Y	X	Y			
1	2	3	4	5	6	7	8
1024	436573.40	2325909.21	-	-	Геодезический метод	0.1	-
1025	436573.05	2325910.75	-	-	Геодезический метод	0.1	-
1026	436569.40	2325968.31	-	-	Геодезический метод	0.1	-
1027	436571.40	2325968.43	-	-	Геодезический метод	0.1	-
1028	436574.84	2325911.06	-	-	Геодезический метод	0.1	-
1029	436575.18	2325909.85	-	-	Геодезический метод	0.1	-
1030	436577.46	2325905.13	-	-	Геодезический метод	0.1	-
1031	436575.96	2325887.91	-	-	Геодезический метод	0.1	-
1032	436576.09	2325887.09	-	-	Геодезический метод	0.1	-
1033	436577.31	2325883.19	-	-	Геодезический метод	0.1	-
1034	436577.52	2325881.98	-	-	Геодезический метод	0.1	-
1035	436577.87	2325862.59	-	-	Геодезический метод	0.1	-
1036	436580.49	2325810.38	-	-	Геодезический метод	0.1	-
1037	436582.37	2325800.87	-	-	Геодезический метод	0.1	-
1038	436585.44	2325754.38	-	-	Геодезический метод	0.1	-
1039	436585.51	2325735.27	-	-	Геодезический метод	0.1	-
1040	436588.92	2325675.68	-	-	Геодезический метод	0.1	-
1041	436588.30	2325665.04	-	-	Геодезический метод	0.1	-
1042	436587.98	2325662.90	-	-	Геодезический метод	0.1	-
1043	436601.63	2325663.88	-	-	Геодезический метод	0.1	-
1044	436621.94	2325666.02	-	-	Геодезический метод	0.1	-
1045	436624.44	2325667.72	-	-	Геодезический метод	0.1	-
1046	436631.27	2325698.63	-	-	Геодезический метод	0.1	-
1047	436632.58	2325711.45	-	-	Геодезический метод	0.1	-
1048	436641.84	2325710.69	-	-	Геодезический метод	0.1	-
1049	436642.54	2325712.51	-	-	Геодезический метод	0.1	-

## 2. Сведения о характерных точках границ объекта

Обозначение характерных точек границ	Существующие координаты, м		Измененные (уточненные) координаты, м		Метод определения координат характерной точки	Средняя квадратическая погрешность положения характерной точки (Мт), м	Описание обозначения точки на местности (при наличии)
	X	Y	X	Y			
1	2	3	4	5	6	7	8
1050	436651.39	2325744.71	-	-	Геодезический метод	0.1	-
1051	436651.46	2325746.31	-	-	Геодезический метод	0.1	-
1052	436649.78	2325755.75	-	-	Геодезический метод	0.1	-
1053	436654.35	2325806.07	-	-	Геодезический метод	0.1	-
1054	436654.28	2325807.11	-	-	Геодезический метод	0.1	-
1055	436653.88	2325808.06	-	-	Геодезический метод	0.1	-
1056	436645.39	2325821.85	-	-	Геодезический метод	0.1	-
1057	436644.81	2325823.66	-	-	Геодезический метод	0.1	-
1058	436644.97	2325825.51	-	-	Геодезический метод	0.1	-
1059	436652.75	2325852.23	-	-	Геодезический метод	0.1	-
1060	436653.72	2325854.00	-	-	Геодезический метод	0.1	-
1061	436655.31	2325855.21	-	-	Геодезический метод	0.1	-
1062	436678.12	2325866.40	-	-	Геодезический метод	0.1	-
1063	436679.51	2325866.83	-	-	Геодезический метод	0.1	-
1064	436680.98	2325866.82	-	-	Геодезический метод	0.1	-
1065	436861.86	2325836.84	-	-	Геодезический метод	0.1	-
1066	436863.60	2325836.66	-	-	Геодезический метод	0.1	-
1067	436864.55	2325837.26	-	-	Геодезический метод	0.1	-
1068	436865.26	2325838.27	-	-	Геодезический метод	0.1	-
1069	436865.77	2325839.45	-	-	Геодезический метод	0.1	-
1070	436868.73	2325849.99	-	-	Геодезический метод	0.1	-
1071	436868.82	2325850.57	-	-	Геодезический метод	0.1	-
1072	436870.90	2325865.83	-	-	Геодезический метод	0.1	-
1073	436872.48	2325865.63	-	-	Геодезический метод	0.1	-
1074	436870.45	2325850.25	-	-	Геодезический метод	0.1	-
1075	436870.34	2325849.58	-	-	Геодезический метод	0.1	-

## 2. Сведения о характерных точках границ объекта

Обозначение характерных точек границ	Существующие координаты, м		Измененные (уточненные) координаты, м		Метод определения координат характерной точки	Средняя квадратическая погрешность положения характерной точки (Мт), м	Описание обозначения точки на местности (при наличии)
	X	Y	X	Y			
1	2	3	4	5	6	7	8
1076	436867.30	2325838.60	-	-	Геодезический метод	0.1	-
1077	436866.53	2325837.07	-	-	Геодезический метод	0.1	-
1078	436865.20	2325835.85	-	-	Геодезический метод	0.1	-
1079	436863.54	2325835.19	-	-	Геодезический метод	0.1	-
1080	436861.82	2325835.16	-	-	Геодезический метод	0.1	-
1081	436680.80	2325864.83	-	-	Геодезический метод	0.1	-
1082	436679.81	2325864.83	-	-	Геодезический метод	0.1	-
1083	436678.86	2325864.53	-	-	Геодезический метод	0.1	-
1084	436656.37	2325853.50	-	-	Геодезический метод	0.1	-
1085	436655.27	2325852.67	-	-	Геодезический метод	0.1	-
1086	436654.61	2325851.46	-	-	Геодезический метод	0.1	-
1087	436646.95	2325825.15	-	-	Геодезический метод	0.1	-
1088	436646.84	2325823.88	-	-	Геодезический метод	0.1	-
1089	436647.22	2325822.69	-	-	Геодезический метод	0.1	-
1090	436655.67	2325808.98	-	-	Геодезический метод	0.1	-
1091	436656.25	2325807.58	-	-	Геодезический метод	0.1	-
1092	436656.36	2325806.06	-	-	Геодезический метод	0.1	-
1093	436651.79	2325755.84	-	-	Геодезический метод	0.1	-
1094	436653.46	2325746.44	-	-	Геодезический метод	0.1	-
1095	436653.38	2325744.39	-	-	Геодезический метод	0.1	-
1096	436644.27	2325711.85	-	-	Геодезический метод	0.1	-
1097	436642.35	2325708.64	-	-	Геодезический метод	0.1	-
1098	436633.38	2325709.42	-	-	Геодезический метод	0.1	-
1099	436632.51	2325698.40	-	-	Геодезический метод	0.1	-
1100	436625.94	2325666.48	-	-	Геодезический метод	0.1	-
1101	436622.28	2325664.28	-	-	Геодезический метод	0.1	-

## 2. Сведения о характерных точках границ объекта

Обозначение характерных точек границ	Существующие координаты, м		Измененные (уточненные) координаты, м		Метод определения координат характерной точки	Средняя квадратическая погрешность положения характерной точки (Мт), м	Описание обозначения точки на местности (при наличии)
	X	Y	X	Y			
1	2	3	4	5	6	7	8
1102	436601.80	2325661.89	-	-	Геодезический метод	0.1	-
1103	436593.44	2325661.27	-	-	Геодезический метод	0.1	-
1104	436600.98	2325537.88	-	-	Геодезический метод	0.1	-
1105	436602.36	2325533.78	-	-	Геодезический метод	0.1	-
1106	436627.03	2325523.73	-	-	Геодезический метод	0.1	-
1107	436628.47	2325522.73	-	-	Геодезический метод	0.1	-
1108	436629.38	2325521.28	-	-	Геодезический метод	0.1	-
1109	436629.73	2325519.71	-	-	Геодезический метод	0.1	-
1110	436632.30	2325475.72	-	-	Геодезический метод	0.1	-
1111	436632.01	2325473.89	-	-	Геодезический метод	0.1	-
1112	436625.99	2325457.10	-	-	Геодезический метод	0.1	-
1113	436625.75	2325455.96	-	-	Геодезический метод	0.1	-
1114	436625.31	2325440.49	-	-	Геодезический метод	0.1	-
1115	436632.17	2325440.13	-	-	Геодезический метод	0.1	-
1116	436631.35	2325421.64	-	-	Геодезический метод	0.1	-
1117	436652.82	2325421.30	-	-	Геодезический метод	0.1	-
1118	436679.87	2325423.16	-	-	Геодезический метод	0.1	-
1119	436674.71	2325698.07	-	-	Геодезический метод	0.1	-
883	436882.00	2325672.34	433772.08	2327486.53	Геодезический метод	0.1	-
1120	436629.45	2325421.67	432684.78	2327888.27	Геодезический метод	0.1	-
1121	436630.17	2325438.30	432631.12	2327898.40	Геодезический метод	0.1	-
1122	436623.38	2325438.56	432630.79	2327897.96	Геодезический метод	0.1	-
1123	436623.97	2325456.18	432630.78	2327898.56	Геодезический метод	0.1	-
1124	436624.28	2325457.53	432609.81	2327900.09	Геодезический метод	0.1	-
1125	436630.49	2325474.26	432593.20	2327901.26	Геодезический метод	0.1	-
1126	436630.72	2325475.78	432593.71	2327908.44	Геодезический метод	0.1	-

## 2. Сведения о характерных точках границ объекта

Обозначение характерных точек границ	Существующие координаты, м		Измененные (уточненные) координаты, м		Метод определения координат характерной точки	Средняя квадратическая погрешность положения характерной точки (Мт), м	Описание обозначения точки на местности (при наличии)
	X	Y	X	Y			
1	2	3	4	5	6	7	8
1127	436627.98	2325519.40	432584.45	2327909.25	Геодезический метод	0.1	-
1128	436627.66	2325520.56	432584.64	2327906.95	Геодезический метод	0.1	-
1129	436627.04	2325521.41	432558.12	2327909.07	Геодезический метод	0.1	-
1130	436626.07	2325522.09	432558.04	2327909.18	Геодезический метод	0.1	-
1131	436600.77	2325532.27	432540.58	2327910.87	Геодезический метод	0.1	-
1132	436598.99	2325537.48	432514.28	2327913.23	Геодезический метод	0.1	-
1133	436591.45	2325661.13	432504.00	2327916.33	Геодезический метод	0.1	-
1134	436586.28	2325660.74	432502.64	2327916.26	Геодезический метод	0.1	-
1135	436586.15	2325663.20	432502.50	2327917.68	Геодезический метод	0.1	-
1136	436584.39	2325660.65	432483.00	2327918.03	Геодезический метод	0.1	-
1137	436584.96	2325655.67	432482.83	2327919.13	Геодезический метод	0.1	-
1138	436545.87	2325650.54	432473.30	2327918.10	Геодезический метод	0.1	-
1139	436520.20	2325648.47	432473.32	2327917.92	Геодезический метод	0.1	-
1140	436513.77	2325645.07	432472.99	2327918.13	Геодезический метод	0.1	-
1141	436507.44	2325645.01	432441.55	2327908.39	Геодезический метод	0.1	-
1142	436503.19	2325647.13	432417.64	2327887.11	Геодезический метод	0.1	-
1143	436500.41	2325646.97	432399.95	2327882.37	Геодезический метод	0.1	-
1144	436503.26	2325634.42	432398.23	2327885.72	Геодезический метод	0.1	-
1145	436520.21	2325550.43	432392.27	2327897.37	Геодезический метод	0.1	-
1146	436520.65	2325543.86	432386.09	2327909.44	Геодезический метод	0.1	-
1147	436520.50	2325542.01	432379.01	2327923.27	Геодезический метод	0.1	-
1148	436521.21	2325537.24	432371.07	2327919.16	Геодезический метод	0.1	-
1149	436523.42	2325533.17	432360.34	2327941.34	Геодезический метод	0.1	-
1150	436541.52	2325444.51	432346.71	2327942.71	Геодезический метод	0.1	-
1151	436539.67	2325444.13	432257.73	2327952.63	Геодезический метод	0.1	-
1152	436521.80	2325532.58	432235.78	2327933.19	Геодезический метод	0.1	-

## 2. Сведения о характерных точках границ объекта

Обозначение характерных точек границ	Существующие координаты, м		Измененные (уточненные) координаты, м		Метод определения координат характерной точки	Средняя квадратическая погрешность положения характерной точки (Мт), м	Описание обозначения точки на местности (при наличии)
	X	Y	X	Y			
1	2	3	4	5	6	7	8
1153	436519.55	2325536.73	432228.35	2327926.61	Геодезический метод	0.1	-
1154	436518.48	2325541.91	432222.26	2327921.22	Геодезический метод	0.1	-
1155	436518.64	2325543.89	432200.41	2327939.19	Геодезический метод	0.1	-
1156	436518.44	2325550.26	432197.49	2327945.25	Геодезический метод	0.1	-
1157	436501.50	2325633.01	432189.52	2327951.44	Геодезический метод	0.1	-
1158	436492.25	2325631.01	432165.64	2327961.62	Геодезический метод	0.1	-
1159	436491.13	2325637.05	432147.77	2327965.24	Геодезический метод	0.1	-
1160	436490.03	2325638.34	432107.21	2327967.14	Геодезический метод	0.1	-
1161	436488.34	2325639.36	432097.53	2327966.92	Геодезический метод	0.1	-
1162	436487.24	2325639.54	432063.78	2327968.12	Геодезический метод	0.1	-
1163	436456.49	2325638.94	431942.48	2327976.63	Геодезический метод	0.1	-
1164	436381.01	2325627.66	431873.62	2327981.46	Геодезический метод	0.1	-
1165	436378.65	2325624.45	431859.18	2327982.97	Геодезический метод	0.1	-
1166	436375.82	2325622.83	431636.77	2328006.25	Геодезический метод	0.1	-
1167	436368.19	2325621.28	431627.73	2328007.20	Геодезический метод	0.1	-
1168	436377.74	2325566.22	431621.20	2328007.88	Геодезический метод	0.1	-
1169	436379.24	2325561.66	431620.70	2328004.47	Геодезический метод	0.1	-
1170	436390.65	2325491.54	431576.69	2328015.99	Геодезический метод	0.1	-
1171	436392.34	2325486.05	431537.61	2328026.22	Геодезический метод	0.1	-
1172	436396.45	2325458.29	431514.06	2328029.88	Геодезический метод	0.1	-
1173	436396.39	2325456.95	431487.38	2328035.66	Геодезический метод	0.1	-
1174	436393.20	2325440.82	431460.26	2328043.37	Геодезический метод	0.1	-
1175	436396.55	2325440.11	431456.84	2328045.76	Геодезический метод	0.1	-
1176	436397.55	2325439.62	431420.17	2328054.38	Геодезический метод	0.1	-
1177	436401.55	2325437.31	431403.75	2328058.32	Геодезический метод	0.1	-
1178	436402.36	2325436.77	431400.69	2328058.85	Геодезический метод	0.1	-

## 2. Сведения о характерных точках границ объекта

Обозначение характерных точек границ	Существующие координаты, м		Измененные (уточненные) координаты, м		Метод определения координат характерной точки	Средняя квадратическая погрешность положения характерной точки (Мт), м	Описание обозначения точки на местности (при наличии)
	X	Y	X	Y			
1	2	3	4	5	6	7	8
1179	436404.24	2325435.13	431391.82	2328061.95	Геодезический метод	0.1	-
1180	436405.24	2325434.51	431325.87	2328092.90	Геодезический метод	0.1	-
1181	436415.94	2325430.07	431263.18	2328120.19	Геодезический метод	0.1	-
1182	436425.52	2325427.49	431257.08	2328122.84	Геодезический метод	0.1	-
1183	436440.01	2325425.49	431224.40	2328140.03	Геодезический метод	0.1	-
1184	436446.73	2325425.31	431222.74	2328141.09	Геодезический метод	0.1	-
1185	436466.58	2325427.61	431207.16	2328148.28	Геодезический метод	0.1	-
1186	436500.86	2325434.47	431201.85	2328150.84	Геодезический метод	0.1	-
1187	436502.30	2325434.78	431200.46	2328150.90	Геодезический метод	0.1	-
1188	436522.55	2325442.83	431175.29	2328163.64	Геодезический метод	0.1	-
1189	436558.49	2325441.46	431172.30	2328165.77	Геодезический метод	0.1	-
1190	436573.41	2325436.41	431170.56	2328167.01	Геодезический метод	0.1	-
1191	436617.98	2325421.86	431114.90	2328190.03	Геодезический метод	0.1	-
н1192	-	-	431110.89	2328191.68	Геодезический метод	0.1	-
н1193	-	-	431083.09	2328202.76	Геодезический метод	0.1	-
н1194	-	-	431081.30	2328202.86	Геодезический метод	0.1	-
н1195	-	-	431047.17	2328209.80	Геодезический метод	0.1	-
н1196	-	-	431033.44	2328211.59	Геодезический метод	0.1	-
н1197	-	-	431030.61	2328211.96	Геодезический метод	0.1	-
н1198	-	-	431011.09	2328214.51	Геодезический метод	0.1	-
н1199	-	-	431001.46	2328214.74	Геодезический метод	0.1	-
н1200	-	-	430986.06	2328216.07	Геодезический метод	0.1	-
н1201	-	-	430973.66	2328215.69	Геодезический метод	0.1	-
н1202	-	-	430961.12	2328219.14	Геодезический метод	0.1	-
н1203	-	-	430953.51	2328221.23	Геодезический метод	0.1	-
н1204	-	-	430953.46	2328220.90	Геодезический метод	0.1	-



## 2. Сведения о характерных точках границ объекта

Обозначение характерных точек границ	Существующие координаты, м		Измененные (уточненные) координаты, м		Метод определения координат характерной точки	Средняя квадратическая погрешность положения характерной точки (Мт), м	Описание обозначения точки на местности (при наличии)
	X	Y	X	Y			
1	2	3	4	5	6	7	8
н1205	-	-	430952.94	2328217.14	Геодезический метод	0.1	-
н1206	-	-	430952.37	2328213.03	Геодезический метод	0.1	-
н1207	-	-	430950.65	2328200.60	Геодезический метод	0.1	-
н1208	-	-	430948.55	2328192.78	Геодезический метод	0.1	-
н1209	-	-	430952.09	2328183.46	Геодезический метод	0.1	-
н1210	-	-	430956.09	2328176.49	Геодезический метод	0.1	-
н1211	-	-	430971.14	2328151.28	Геодезический метод	0.1	-
н1212	-	-	430977.89	2328137.06	Геодезический метод	0.1	-
н1213	-	-	430978.89	2328135.09	Геодезический метод	0.1	-
н1214	-	-	430979.68	2328132.98	Геодезический метод	0.1	-
н1215	-	-	430980.05	2328132.01	Геодезический метод	0.1	-
н1216	-	-	430981.97	2328129.11	Геодезический метод	0.1	-
н1217	-	-	430982.44	2328128.40	Геодезический метод	0.1	-
н1218	-	-	430995.34	2328135.47	Геодезический метод	0.1	-
н1219	-	-	431022.48	2328100.38	Геодезический метод	0.1	-
н1220	-	-	431024.49	2328097.78	Геодезический метод	0.1	-
н1221	-	-	431020.84	2328092.50	Геодезический метод	0.1	-
н1222	-	-	431053.88	2328068.58	Геодезический метод	0.1	-
н1223	-	-	431063.26	2328067.35	Геодезический метод	0.1	-
н1224	-	-	431067.64	2328066.54	Геодезический метод	0.1	-
н1225	-	-	431071.22	2328061.45	Геодезический метод	0.1	-
н1226	-	-	431071.26	2328047.12	Геодезический метод	0.1	-
н1227	-	-	431073.75	2328035.18	Геодезический метод	0.1	-
н1228	-	-	431072.68	2328023.69	Геодезический метод	0.1	-
н1229	-	-	431072.55	2328014.68	Геодезический метод	0.1	-
н1230	-	-	431071.27	2328013.17	Геодезический метод	0.1	-

## 2. Сведения о характерных точках границ объекта

Обозначение характерных точек границ	Существующие координаты, м		Измененные (уточненные) координаты, м		Метод определения координат характерной точки	Средняя квадратическая погрешность положения характерной точки (Мт), м	Описание обозначения точки на местности (при наличии)
	X	Y	X	Y			
1	2	3	4	5	6	7	8
н1231	-	-	431068.74	2328009.08	Геодезический метод	0.1	-
н1232	-	-	431066.59	2328009.14	Геодезический метод	0.1	-
н1233	-	-	431052.37	2327972.64	Геодезический метод	0.1	-
н1234	-	-	431052.11	2327971.95	Геодезический метод	0.1	-
н1235	-	-	431037.21	2327925.71	Геодезический метод	0.1	-
н1236	-	-	431069.17	2327917.32	Геодезический метод	0.1	-
н1237	-	-	431083.05	2327913.75	Геодезический метод	0.1	-
н1238	-	-	431099.00	2327910.10	Геодезический метод	0.1	-
н1239	-	-	431124.50	2327904.33	Геодезический метод	0.1	-
н1240	-	-	431126.43	2327907.15	Геодезический метод	0.1	-
н1241	-	-	431138.04	2327905.13	Геодезический метод	0.1	-
н1242	-	-	431136.83	2327898.94	Геодезический метод	0.1	-
н1243	-	-	431149.36	2327895.86	Геодезический метод	0.1	-
н1244	-	-	431149.84	2327896.39	Геодезический метод	0.1	-
н1245	-	-	431159.64	2327893.66	Геодезический метод	0.1	-
н1246	-	-	431173.46	2327890.30	Геодезический метод	0.1	-
н1247	-	-	431205.57	2327881.26	Геодезический метод	0.1	-
н1248	-	-	431212.05	2327880.39	Геодезический метод	0.1	-
н1249	-	-	431226.89	2327875.58	Геодезический метод	0.1	-
н1250	-	-	431228.49	2327875.17	Геодезический метод	0.1	-
н1251	-	-	431250.34	2327869.50	Геодезический метод	0.1	-
н1252	-	-	431270.19	2327863.73	Геодезический метод	0.1	-
н1253	-	-	431285.61	2327859.42	Геодезический метод	0.1	-
н1254	-	-	431286.00	2327859.29	Геодезический метод	0.1	-
н1255	-	-	431285.74	2327858.50	Геодезический метод	0.1	-
н1256	-	-	431299.60	2327854.44	Геодезический метод	0.1	-

## 2. Сведения о характерных точках границ объекта

Обозначение характерных точек границ	Существующие координаты, м		Измененные (уточненные) координаты, м		Метод определения координат характерной точки	Средняя квадратическая погрешность положения характерной точки (Мт), м	Описание обозначения точки на местности (при наличии)
	X	Y	X	Y			
1	2	3	4	5	6	7	8
н1257	-	-	431304.95	2327853.42	Геодезический метод	0.1	-
н1258	-	-	431327.98	2327847.10	Геодезический метод	0.1	-
н1259	-	-	431349.38	2327839.31	Геодезический метод	0.1	-
н1260	-	-	431364.49	2327834.80	Геодезический метод	0.1	-
н1261	-	-	431381.63	2327830.13	Геодезический метод	0.1	-
н1262	-	-	431400.43	2327825.82	Геодезический метод	0.1	-
н1263	-	-	431400.16	2327824.15	Геодезический метод	0.1	-
н1264	-	-	431474.69	2327804.43	Геодезический метод	0.1	-
н1265	-	-	431495.93	2327796.93	Геодезический метод	0.1	-
н1266	-	-	431521.96	2327790.36	Геодезический метод	0.1	-
н1267	-	-	431581.35	2327773.62	Геодезический метод	0.1	-
н1268	-	-	431586.29	2327772.17	Геодезический метод	0.1	-
н1269	-	-	431586.56	2327773.68	Геодезический метод	0.1	-
н1270	-	-	431589.28	2327788.76	Геодезический метод	0.1	-
н1271	-	-	431593.51	2327817.76	Геодезический метод	0.1	-
н1272	-	-	431601.38	2327816.16	Геодезический метод	0.1	-
н1273	-	-	431613.16	2327813.77	Геодезический метод	0.1	-
н1274	-	-	431618.13	2327812.76	Геодезический метод	0.1	-
н1275	-	-	431620.68	2327812.24	Геодезический метод	0.1	-
н1276	-	-	431616.75	2327793.27	Геодезический метод	0.1	-
н1277	-	-	431612.69	2327773.69	Геодезический метод	0.1	-
н1278	-	-	431610.88	2327764.96	Геодезический метод	0.1	-
н1279	-	-	431663.70	2327749.48	Геодезический метод	0.1	-
н1280	-	-	431751.40	2327725.65	Геодезический метод	0.1	-
н1281	-	-	431757.41	2327725.70	Геодезический метод	0.1	-
н1282	-	-	431783.52	2327719.75	Геодезический метод	0.1	-

## 2. Сведения о характерных точках границ объекта

Обозначение характерных точек границ	Существующие координаты, м		Измененные (уточненные) координаты, м		Метод определения координат характерной точки	Средняя квадратическая погрешность положения характерной точки (Мт), м	Описание обозначения точки на местности (при наличии)
	X	Y	X	Y			
1	2	3	4	5	6	7	8
н1283	-	-	431826.29	2327718.35	Геодезический метод	0.1	-
н1284	-	-	431884.15	2327723.01	Геодезический метод	0.1	-
н1285	-	-	432017.98	2327743.06	Геодезический метод	0.1	-
н1286	-	-	432250.05	2327767.18	Геодезический метод	0.1	-
н1287	-	-	432273.04	2327768.90	Геодезический метод	0.1	-
н1288	-	-	432274.05	2327765.88	Геодезический метод	0.1	-
н1289	-	-	432274.13	2327765.65	Геодезический метод	0.1	-
н1290	-	-	432274.40	2327765.65	Геодезический метод	0.1	-
н1291	-	-	432281.28	2327765.46	Геодезический метод	0.1	-
н1292	-	-	432283.07	2327766.32	Геодезический метод	0.1	-
н1293	-	-	432305.14	2327769.60	Геодезический метод	0.1	-
н1294	-	-	432305.73	2327768.25	Геодезический метод	0.1	-
н1295	-	-	432320.49	2327772.35	Геодезический метод	0.1	-
н1296	-	-	432338.68	2327777.18	Геодезический метод	0.1	-
н1297	-	-	432360.80	2327783.28	Геодезический метод	0.1	-
н1298	-	-	432410.48	2327788.76	Геодезический метод	0.1	-
н1299	-	-	432468.48	2327796.94	Геодезический метод	0.1	-
н1300	-	-	432492.05	2327798.13	Геодезический метод	0.1	-
н1301	-	-	432501.78	2327798.58	Геодезический метод	0.1	-
н1302	-	-	432520.80	2327800.07	Геодезический метод	0.1	-
н1303	-	-	432560.23	2327802.77	Геодезический метод	0.1	-
н1304	-	-	432585.58	2327805.36	Геодезический метод	0.1	-
н1305	-	-	432585.64	2327806.05	Геодезический метод	0.1	-
н1306	-	-	432614.34	2327809.64	Геодезический метод	0.1	-
н1307	-	-	432614.46	2327808.67	Геодезический метод	0.1	-
н1308	-	-	432614.66	2327807.17	Геодезический метод	0.1	-

## 2. Сведения о характерных точках границ объекта

Обозначение характерных точек границ	Существующие координаты, м		Измененные (уточненные) координаты, м		Метод определения координат характерной точки	Средняя квадратическая погрешность положения характерной точки (Мт), м	Описание обозначения точки на местности (при наличии)
	X	Y	X	Y			
1	2	3	4	5	6	7	8
н1309	-	-	432636.46	2327808.47	Геодезический метод	0.1	-
н1310	-	-	432636.24	2327811.37	Геодезический метод	0.1	-
н1311	-	-	432692.53	2327818.32	Геодезический метод	0.1	-
н1312	-	-	432827.15	2327833.25	Геодезический метод	0.1	-
н1313	-	-	432819.92	2327877.31	Геодезический метод	0.1	-
н1314	-	-	432791.25	2327880.38	Геодезический метод	0.1	-
н1315	-	-	432791.13	2327876.48	Геодезический метод	0.1	-
н1316	-	-	432764.20	2327878.93	Геодезический метод	0.1	-
н1317	-	-	432763.82	2327884.48	Геодезический метод	0.1	-
н1318	-	-	432724.95	2327882.50	Геодезический метод	0.1	-
н1319	-	-	432724.77	2327886.06	Геодезический метод	0.1	-
1120	436629.45	2325421.67	432684.78	2327888.27	Геодезический метод	0.1	-
1320	436391.74	2325443.76	431016.57	2328055.28	Геодезический метод	0.1	-
1321	436394.39	2325457.19	430999.78	2328061.67	Геодезический метод	0.1	-
1322	436394.44	2325458.19	431005.40	2328076.44	Геодезический метод	0.1	-
1323	436390.39	2325485.60	430984.22	2328090.26	Геодезический метод	0.1	-
1324	436388.70	2325491.08	430980.27	2328101.35	Геодезический метод	0.1	-
1325	436377.31	2325561.18	430987.42	2328103.90	Геодезический метод	0.1	-
1326	436375.79	2325565.73	430959.43	2328141.66	Геодезический метод	0.1	-
1327	436366.23	2325620.89	430952.55	2328150.95	Геодезический метод	0.1	-
1328	436364.04	2325620.76	430942.31	2328173.22	Геодезический метод	0.1	-
1329	436358.91	2325621.44	430934.34	2328186.21	Геодезический метод	0.1	-
1330	436315.05	2325610.60	430930.11	2328205.60	Геодезический метод	0.1	-
1331	436289.57	2325603.49	430935.71	2328213.31	Геодезический метод	0.1	-
1332	436289.71	2325601.40	430937.69	2328216.03	Геодезический метод	0.1	-
1333	436295.57	2325564.37	430938.89	2328230.38	Геодезический метод	0.1	-

## 2. Сведения о характерных точках границ объекта

Обозначение характерных точек границ	Существующие координаты, м		Измененные (уточненные) координаты, м		Метод определения координат характерной точки	Средняя квадратическая погрешность положения характерной точки (Мт), м	Описание обозначения точки на местности (при наличии)
	X	Y	X	Y			
1	2	3	4	5	6	7	8
1334	436293.87	2325564.13	430926.14	2328242.82	Геодезический метод	0.1	-
1335	436288.25	2325602.32	430917.45	2328247.78	Геодезический метод	0.1	-
1336	436265.18	2325596.57	430912.83	2328250.63	Геодезический метод	0.1	-
1337	436257.50	2325593.99	430910.93	2328251.71	Геодезический метод	0.1	-
1338	436243.83	2325588.69	430907.21	2328253.82	Геодезический метод	0.1	-
1339	436239.25	2325586.77	430904.46	2328255.40	Геодезический метод	0.1	-
1340	436223.71	2325580.45	430901.55	2328258.26	Геодезический метод	0.1	-
1341	436221.80	2325578.57	430900.80	2328258.75	Геодезический метод	0.1	-
1342	436219.33	2325577.16	430890.73	2328267.35	Геодезический метод	0.1	-
1343	436217.02	2325576.64	430886.88	2328270.71	Геодезический метод	0.1	-
1344	436226.38	2325531.83	430882.50	2328273.70	Геодезический метод	0.1	-
1345	436237.19	2325488.67	430878.41	2328275.81	Геодезический метод	0.1	-
1346	436237.87	2325487.71	430868.58	2328279.79	Геодезический метод	0.1	-
1347	436239.35	2325486.72	430864.24	2328281.63	Геодезический метод	0.1	-
1348	436240.32	2325486.57	430847.41	2328288.67	Геодезический метод	0.1	-
1349	436264.48	2325487.27	430835.45	2328293.67	Геодезический метод	0.1	-
1350	436266.21	2325486.98	430800.66	2328301.68	Геодезический метод	0.1	-
1351	436299.46	2325474.78	430791.39	2328304.06	Геодезический метод	0.1	-
1352	436336.53	2325457.49	430788.21	2328304.87	Геодезический метод	0.1	-
1353	436372.49	2325449.46	430743.64	2328316.33	Геодезический метод	0.1	-
н1354	-	-	430744.36	2328319.52	Геодезический метод	0.1	-
н1355	-	-	430716.42	2328326.57	Геодезический метод	0.1	-
н1356	-	-	430687.05	2328332.65	Геодезический метод	0.1	-
н1357	-	-	430658.14	2328338.66	Геодезический метод	0.1	-
н1358	-	-	430628.64	2328344.17	Геодезический метод	0.1	-
н1359	-	-	430620.94	2328345.60	Геодезический метод	0.1	-

## 2. Сведения о характерных точках границ объекта

Обозначение характерных точек границ	Существующие координаты, м		Измененные (уточненные) координаты, м		Метод определения координат характерной точки	Средняя квадратическая погрешность положения характерной точки (Мт), м	Описание обозначения точки на местности (при наличии)
	X	Y	X	Y			
1	2	3	4	5	6	7	8
н1360	-	-	430622.01	2328349.80	Геодезический метод	0.1	-
н1361	-	-	430578.51	2328359.12	Геодезический метод	0.1	-
н1362	-	-	430547.55	2328365.79	Геодезический метод	0.1	-
н1363	-	-	430515.01	2328370.56	Геодезический метод	0.1	-
н1364	-	-	430476.11	2328373.41	Геодезический метод	0.1	-
н1365	-	-	430443.41	2328377.38	Геодезический метод	0.1	-
н1366	-	-	430423.88	2328378.49	Геодезический метод	0.1	-
н1367	-	-	430405.79	2328378.33	Геодезический метод	0.1	-
н1368	-	-	430395.94	2328378.18	Геодезический метод	0.1	-
н1369	-	-	430387.05	2328381.03	Геодезический метод	0.1	-
н1370	-	-	430378.16	2328385.80	Геодезический метод	0.1	-
н1371	-	-	430358.96	2328400.08	Геодезический метод	0.1	-
н1372	-	-	430333.91	2328412.63	Геодезический метод	0.1	-
н1373	-	-	430325.29	2328414.59	Геодезический метод	0.1	-
н1374	-	-	430318.77	2328416.07	Геодезический метод	0.1	-
н1375	-	-	430309.10	2328418.38	Геодезический метод	0.1	-
н1376	-	-	430300.78	2328420.53	Геодезический метод	0.1	-
н1377	-	-	430297.39	2328421.39	Геодезический метод	0.1	-
н1378	-	-	430293.38	2328422.42	Геодезический метод	0.1	-
н1379	-	-	430288.39	2328423.69	Геодезический метод	0.1	-
н1380	-	-	430281.13	2328425.54	Геодезический метод	0.1	-
н1381	-	-	430266.88	2328427.87	Геодезический метод	0.1	-
н1382	-	-	430259.47	2328429.07	Геодезический метод	0.1	-
н1383	-	-	430259.12	2328429.13	Геодезический метод	0.1	-
н1384	-	-	430241.00	2328432.50	Геодезический метод	0.1	-
н1385	-	-	430240.07	2328432.69	Геодезический метод	0.1	-

## 2. Сведения о характерных точках границ объекта

Обозначение характерных точек границ	Существующие координаты, м		Измененные (уточненные) координаты, м		Метод определения координат характерной точки	Средняя квадратическая погрешность положения характерной точки (Мт), м	Описание обозначения точки на местности (при наличии)
	X	Y	X	Y			
1	2	3	4	5	6	7	8
н1386	-	-	430231.96	2328434.60	Геодезический метод	0.1	-
н1387	-	-	430227.35	2328435.69	Геодезический метод	0.1	-
н1388	-	-	430196.55	2328436.60	Геодезический метод	0.1	-
н1389	-	-	430177.98	2328438.34	Геодезический метод	0.1	-
н1390	-	-	430158.30	2328442.31	Геодезический метод	0.1	-
н1391	-	-	430096.22	2328462.95	Геодезический метод	0.1	-
н1392	-	-	430068.76	2328471.20	Геодезический метод	0.1	-
н1393	-	-	430054.95	2328475.01	Геодезический метод	0.1	-
н1394	-	-	430039.39	2328477.87	Геодезический метод	0.1	-
н1395	-	-	430026.37	2328480.57	Геодезический метод	0.1	-
н1396	-	-	430015.58	2328484.06	Геодезический метод	0.1	-
н1397	-	-	430000.97	2328490.25	Геодезический метод	0.1	-
н1398	-	-	429952.55	2328514.07	Геодезический метод	0.1	-
н1399	-	-	429918.42	2328527.72	Геодезический метод	0.1	-
н1400	-	-	429857.46	2328548.51	Геодезический метод	0.1	-
н1401	-	-	429792.38	2328565.18	Геодезический метод	0.1	-
н1402	-	-	429703.63	2328585.66	Геодезический метод	0.1	-
н1403	-	-	429694.59	2328587.09	Геодезический метод	0.1	-
н1404	-	-	429672.36	2328587.57	Геодезический метод	0.1	-
н1405	-	-	429661.57	2328587.73	Геодезический метод	0.1	-
н1406	-	-	429621.75	2328599.39	Геодезический метод	0.1	-
н1407	-	-	429624.93	2328615.07	Геодезический метод	0.1	-
н1408	-	-	429595.09	2328623.27	Геодезический метод	0.1	-
н1409	-	-	429564.37	2328628.97	Геодезический метод	0.1	-
н1410	-	-	429555.02	2328629.79	Геодезический метод	0.1	-
н1411	-	-	429523.85	2328637.61	Геодезический метод	0.1	-



## 2. Сведения о характерных точках границ объекта

Обозначение характерных точек границ	Существующие координаты, м		Измененные (уточненные) координаты, м		Метод определения координат характерной точки	Средняя квадратическая погрешность положения характерной точки (Мт), м	Описание обозначения точки на местности (при наличии)
	X	Y	X	Y			
1	2	3	4	5	6	7	8
н1412	-	-	429491.52	2328647.13	Геодезический метод	0.1	-
н1413	-	-	429444.68	2328660.92	Геодезический метод	0.1	-
н1414	-	-	429449.72	2328685.13	Геодезический метод	0.1	-
н1415	-	-	429401.40	2328704.02	Геодезический метод	0.1	-
н1416	-	-	429386.44	2328708.88	Геодезический метод	0.1	-
н1417	-	-	429376.73	2328664.36	Геодезический метод	0.1	-
н1418	-	-	429345.24	2328519.98	Геодезический метод	0.1	-
н1419	-	-	429412.31	2328505.35	Геодезический метод	0.1	-
н1420	-	-	429505.93	2328483.36	Геодезический метод	0.1	-
н1421	-	-	429533.35	2328478.33	Геодезический метод	0.1	-
н1422	-	-	429593.17	2328463.10	Геодезический метод	0.1	-
н1423	-	-	429599.79	2328460.79	Геодезический метод	0.1	-
н1424	-	-	429631.77	2328455.94	Геодезический метод	0.1	-
н1425	-	-	429669.12	2328451.30	Геодезический метод	0.1	-
н1426	-	-	429713.10	2328442.09	Геодезический метод	0.1	-
н1427	-	-	429712.91	2328441.23	Геодезический метод	0.1	-
н1428	-	-	429748.71	2328432.82	Геодезический метод	0.1	-
н1429	-	-	429794.35	2328422.86	Геодезический метод	0.1	-
н1430	-	-	429829.06	2328411.00	Геодезический метод	0.1	-
н1431	-	-	429835.10	2328408.64	Геодезический метод	0.1	-
н1432	-	-	429868.71	2328393.35	Геодезический метод	0.1	-
н1433	-	-	429889.15	2328383.19	Геодезический метод	0.1	-
н1434	-	-	429906.40	2328373.02	Геодезический метод	0.1	-
н1435	-	-	429909.41	2328381.43	Геодезический метод	0.1	-
н1436	-	-	429911.87	2328388.29	Геодезический метод	0.1	-
н1437	-	-	429912.00	2328388.66	Геодезический метод	0.1	-

## 2. Сведения о характерных точках границ объекта

Обозначение характерных точек границ	Существующие координаты, м		Измененные (уточненные) координаты, м		Метод определения координат характерной точки	Средняя квадратическая погрешность положения характерной точки (Мт), м	Описание обозначения точки на местности (при наличии)
	X	Y	X	Y			
1	2	3	4	5	6	7	8
н1438	-	-	429917.24	2328403.28	Геодезический метод	0.1	-
н1439	-	-	429919.16	2328408.65	Геодезический метод	0.1	-
н1440	-	-	429921.16	2328414.24	Геодезический метод	0.1	-
н1441	-	-	429974.17	2328398.16	Геодезический метод	0.1	-
н1442	-	-	429965.32	2328343.64	Геодезический метод	0.1	-
н1443	-	-	429970.52	2328341.08	Геодезический метод	0.1	-
н1444	-	-	429983.19	2328334.00	Геодезический метод	0.1	-
н1445	-	-	429985.13	2328332.92	Геодезический метод	0.1	-
н1446	-	-	429992.83	2328328.62	Геодезический метод	0.1	-
н1447	-	-	430000.51	2328324.34	Геодезический метод	0.1	-
н1448	-	-	430029.64	2328308.51	Геодезический метод	0.1	-
н1449	-	-	430031.07	2328307.73	Геодезический метод	0.1	-
н1450	-	-	430029.84	2328304.12	Геодезический метод	0.1	-
н1451	-	-	430054.83	2328290.52	Геодезический метод	0.1	-
н1452	-	-	430081.96	2328276.30	Геодезический метод	0.1	-
н1453	-	-	430083.32	2328280.05	Геодезический метод	0.1	-
н1454	-	-	430123.19	2328257.13	Геодезический метод	0.1	-
н1455	-	-	430143.11	2328251.81	Геодезический метод	0.1	-
н1456	-	-	430205.42	2328218.56	Геодезический метод	0.1	-
н1457	-	-	430344.43	2328142.04	Геодезический метод	0.1	-
н1458	-	-	430400.16	2328115.11	Геодезический метод	0.1	-
н1459	-	-	430440.05	2328099.47	Геодезический метод	0.1	-
н1460	-	-	430479.99	2328087.01	Геодезический метод	0.1	-
н1461	-	-	430508.43	2328076.80	Геодезический метод	0.1	-
н1462	-	-	430495.25	2328119.87	Геодезический метод	0.1	-
н1463	-	-	430509.50	2328114.17	Геодезический метод	0.1	-

## 2. Сведения о характерных точках границ объекта

Обозначение характерных точек границ	Существующие координаты, м		Измененные (уточненные) координаты, м		Метод определения координат характерной точки	Средняя квадратическая погрешность положения характерной точки (Мт), м	Описание обозначения точки на местности (при наличии)
	X	Y	X	Y			
1	2	3	4	5	6	7	8
н1464	-	-	430517.20	2328113.84	Геодезический метод	0.1	-
н1465	-	-	430544.05	2328104.64	Геодезический метод	0.1	-
н1466	-	-	430554.49	2328064.00	Геодезический метод	0.1	-
н1467	-	-	430642.27	2328040.87	Геодезический метод	0.1	-
н1468	-	-	430833.63	2327984.25	Геодезический метод	0.1	-
н1469	-	-	430959.79	2327948.02	Геодезический метод	0.1	-
н1470	-	-	430969.93	2327943.85	Геодезический метод	0.1	-
н1471	-	-	430975.70	2327941.28	Геодезический метод	0.1	-
н1472	-	-	430999.85	2327933.86	Геодезический метод	0.1	-
н1473	-	-	431010.09	2327931.62	Геодезический метод	0.1	-
н1474	-	-	431021.40	2327929.51	Геодезический метод	0.1	-
н1475	-	-	431022.45	2327929.18	Геодезический метод	0.1	-
н1476	-	-	431025.03	2327928.91	Геодезический метод	0.1	-
н1477	-	-	431025.40	2327930.24	Геодезический метод	0.1	-
н1478	-	-	431025.64	2327931.09	Геодезический метод	0.1	-
н1479	-	-	431027.33	2327937.21	Геодезический метод	0.1	-
н1480	-	-	431028.57	2327941.20	Геодезический метод	0.1	-
н1481	-	-	431043.24	2327983.00	Геодезический метод	0.1	-
н1482	-	-	431044.42	2327985.80	Геодезический метод	0.1	-
н1483	-	-	431048.41	2328007.55	Геодезический метод	0.1	-
н1484	-	-	431050.94	2328038.51	Геодезический метод	0.1	-
н1485	-	-	431042.12	2328052.85	Геодезический метод	0.1	-
1320	436391.74	2325443.76	431016.57	2328055.28	Геодезический метод	0.1	-
1486	436176.32	2325723.08	430781.66	2329352.45	Геодезический метод	0.1	-
1487	436182.44	2325724.74	430780.54	2329334.00	Геодезический метод	0.1	-
1488	436169.37	2325793.70	430880.45	2329349.34	Геодезический метод	0.1	-

## 2. Сведения о характерных точках границ объекта

Обозначение характерных точек границ	Существующие координаты, м		Измененные (уточненные) координаты, м		Метод определения координат характерной точки	Средняя квадратическая погрешность положения характерной точки (Мт), м	Описание обозначения точки на местности (при наличии)
	X	Y	X	Y			
1	2	3	4	5	6	7	8
1489	436115.58	2325771.87	430953.41	2329360.54	Геодезический метод	0.1	-
1490	436097.55	2325765.21	431153.20	2329391.21	Геодезический метод	0.1	-
1491	436091.34	2325763.25	431443.10	2329435.72	Геодезический метод	0.1	-
1492	436082.96	2325763.16	431543.97	2329451.20	Геодезический метод	0.1	-
1493	436094.35	2325727.72	431610.00	2329459.10	Геодезический метод	0.1	-
1494	436095.65	2325723.72	431619.47	2329459.81	Геодезический метод	0.1	-
1495	436097.87	2325720.32	431631.82	2329460.74	Геодезический метод	0.1	-
1496	436104.60	2325709.15	431639.53	2329461.17	Геодезический метод	0.1	-
1497	436119.42	2325709.87	431649.52	2329497.75	Геодезический метод	0.1	-
1498	436127.88	2325711.34	431667.62	2329564.09	Геодезический метод	0.1	-
1499	436145.80	2325715.40	431641.80	2329571.14	Геодезический метод	0.1	-
н1500	-	-	431592.67	2329584.55	Геодезический метод	0.1	-
н1501	-	-	431544.79	2329596.49	Геодезический метод	0.1	-
н1502	-	-	431156.92	2329686.06	Геодезический метод	0.1	-
н1503	-	-	430848.57	2329770.25	Геодезический метод	0.1	-
н1504	-	-	430847.27	2329770.36	Геодезический метод	0.1	-
н1505	-	-	430838.76	2329771.56	Геодезический метод	0.1	-
н1506	-	-	430834.40	2329740.71	Геодезический метод	0.1	-
н1507	-	-	430824.08	2329664.04	Геодезический метод	0.1	-
н1508	-	-	430823.57	2329660.20	Геодезический метод	0.1	-
н1509	-	-	430801.06	2329492.90	Геодезический метод	0.1	-
н1510	-	-	430788.68	2329400.83	Геодезический метод	0.1	-
н1511	-	-	430783.48	2329364.81	Геодезический метод	0.1	-
н1512	-	-	430782.01	2329354.63	Геодезический метод	0.1	-
1486	436176.32	2325723.08	430781.66	2329352.45	Геодезический метод	0.1	-
1513	440296.45	2324884.61	432737.90	2327446.49	Геодезический метод	0.1	-

## 2. Сведения о характерных точках границ объекта

Обозначение характерных точек границ	Существующие координаты, м		Измененные (уточненные) координаты, м		Метод определения координат характерной точки	Средняя квадратическая погрешность положения характерной точки (Мт), м	Описание обозначения точки на местности (при наличии)
	X	Y	X	Y			
1	2	3	4	5	6	7	8
1514	440298.75	2324888.91	432705.40	2327452.27	Геодезический метод	0.1	-
1515	440320.82	2324893.23	432708.41	2327475.98	Геодезический метод	0.1	-
1516	440319.89	2324900.08	432712.27	2327506.46	Геодезический метод	0.1	-
1517	440312.25	2324944.71	432612.67	2327515.87	Геодезический метод	0.1	-
1518	440291.29	2324940.89	432611.19	2327516.01	Геодезический метод	0.1	-
1519	440235.08	2324932.08	432417.79	2327534.29	Геодезический метод	0.1	-
1520	440208.94	2324928.55	432389.82	2327536.93	Геодезический метод	0.1	-
1521	440199.53	2324926.51	432387.91	2327581.90	Геодезический метод	0.1	-
1522	440190.95	2324923.19	432387.87	2327585.36	Геодезический метод	0.1	-
1523	440170.97	2324917.89	432607.31	2327564.73	Геодезический метод	0.1	-
1524	440154.80	2324915.29	432718.32	2327554.15	Геодезический метод	0.1	-
1525	440140.78	2324914.23	432720.81	2327573.79	Геодезический метод	0.1	-
1526	440106.84	2324912.89	432731.69	2327659.62	Геодезический метод	0.1	-
1527	440056.37	2324911.20	432732.95	2327671.98	Геодезический метод	0.1	-
1528	440030.28	2324910.51	432746.09	2327801.54	Геодезический метод	0.1	-
1529	440010.47	2324910.25	432687.51	2327794.16	Геодезический метод	0.1	-
1530	439997.21	2324910.57	432616.59	2327787.35	Геодезический метод	0.1	-
1531	439984.15	2324910.08	432592.71	2327784.76	Геодезический метод	0.1	-
1532	439980.12	2324910.10	432582.61	2327784.03	Геодезический метод	0.1	-
1533	439974.41	2324906.09	432572.86	2327782.77	Геодезический метод	0.1	-
1534	439957.28	2324905.02	432572.88	2327781.77	Геодезический метод	0.1	-
1535	439956.87	2324911.33	432547.20	2327778.86	Геодезический метод	0.1	-
1536	439930.16	2324910.15	432525.04	2327777.91	Геодезический метод	0.1	-
1537	439930.27	2324907.61	432501.14	2327774.65	Геодезический метод	0.1	-
1538	439899.89	2324906.67	432498.43	2327774.60	Геодезический метод	0.1	-
1539	439875.34	2324908.24	432476.94	2327772.48	Геодезический метод	0.1	-

## 2. Сведения о характерных точках границ объекта

Обозначение характерных точек границ	Существующие координаты, м		Измененные (уточненные) координаты, м		Метод определения координат характерной точки	Средняя квадратическая погрешность положения характерной точки (Мт), м	Описание обозначения точки на местности (при наличии)
	X	Y	X	Y			
1	2	3	4	5	6	7	8
1540	439875.36	2324908.48	432449.54	2327769.19	Геодезический метод	0.1	-
1541	439859.48	2324910.41	432423.91	2327766.18	Геодезический метод	0.1	-
1542	439852.52	2324911.26	432406.02	2327763.50	Геодезический метод	0.1	-
1543	439852.42	2324910.04	432377.63	2327759.44	Геодезический метод	0.1	-
1544	439849.42	2324909.89	432338.78	2327754.03	Геодезический метод	0.1	-
1545	439830.26	2324912.92	432256.84	2327745.33	Геодезический метод	0.1	-
1546	439789.65	2324923.00	432223.66	2327737.56	Геодезический метод	0.1	-
1547	439640.26	2324967.10	432202.62	2327735.11	Геодезический метод	0.1	-
1548	439627.60	2324971.17	432168.81	2327731.77	Геодезический метод	0.1	-
1549	439626.88	2324970.65	432133.26	2327727.25	Геодезический метод	0.1	-
1550	439626.00	2324970.43	432094.04	2327721.41	Геодезический метод	0.1	-
1551	439562.64	2324987.19	432053.33	2327717.34	Геодезический метод	0.1	-
1552	439542.74	2324992.30	432039.94	2327716.85	Геодезический метод	0.1	-
1553	439523.35	2324997.23	432031.21	2327713.42	Геодезический метод	0.1	-
1554	439503.85	2325003.82	432023.91	2327712.98	Геодезический метод	0.1	-
1555	439485.56	2325003.58	432016.51	2327716.19	Геодезический метод	0.1	-
1556	439469.35	2325006.37	432010.44	2327715.61	Геодезический метод	0.1	-
1557	439463.09	2325006.80	432030.08	2327621.08	Геодезический метод	0.1	-
1558	439462.63	2325007.51	432035.27	2327596.09	Геодезический метод	0.1	-
1559	439458.33	2325008.09	432032.84	2327572.50	Геодезический метод	0.1	-
1560	439458.04	2325006.95	432011.38	2327574.71	Геодезический метод	0.1	-
1561	439453.54	2325006.98	431956.73	2327568.60	Геодезический метод	0.1	-
1562	439436.42	2325005.90	431928.41	2327565.42	Геодезический метод	0.1	-
1563	439417.52	2325007.86	431925.51	2327564.26	Геодезический метод	0.1	-
1564	439400.45	2325011.22	431924.38	2327564.97	Геодезический метод	0.1	-
1565	439398.97	2325011.35	431921.17	2327564.62	Геодезический метод	0.1	-

## 2. Сведения о характерных точках границ объекта

Обозначение характерных точек границ	Существующие координаты, м		Измененные (уточненные) координаты, м		Метод определения координат характерной точки	Средняя квадратическая погрешность положения характерной точки (Мт), м	Описание обозначения точки на местности (при наличии)
	X	Y	X	Y			
1	2	3	4	5	6	7	8
1566	439390.31	2325012.57	431913.45	2327563.75	Геодезический метод	0.1	-
1567	439379.11	2325013.95	431883.25	2327560.37	Геодезический метод	0.1	-
1568	439368.36	2325015.46	431885.68	2327542.06	Геодезический метод	0.1	-
1569	439331.43	2325021.60	431897.56	2327452.68	Геодезический метод	0.1	-
1570	439305.70	2325027.12	431909.94	2327379.44	Геодезический метод	0.1	-
1571	439279.55	2325033.14	431939.07	2327384.40	Геодезический метод	0.1	-
1572	439279.03	2325030.85	431982.69	2327391.81	Геодезический метод	0.1	-
1573	439271.07	2324996.14	431998.53	2327394.50	Геодезический метод	0.1	-
1574	439296.63	2324990.63	432023.07	2327250.13	Геодезический метод	0.1	-
1575	439301.47	2324979.08	432084.10	2327262.68	Геодезический метод	0.1	-
1576	439375.54	2324966.71	432098.31	2327192.85	Геодезический метод	0.1	-
1577	439396.56	2324964.25	432098.83	2327190.60	Геодезический метод	0.1	-
1578	439395.36	2324950.13	432111.94	2327117.87	Геодезический метод	0.1	-
1579	439413.23	2324948.36	432113.64	2327108.45	Геодезический метод	0.1	-
1580	439412.15	2324939.09	432156.69	2327120.44	Геодезический метод	0.1	-
1581	439431.36	2324937.54	432263.23	2327150.12	Геодезический метод	0.1	-
1582	439447.45	2324934.88	432274.82	2327153.35	Геодезический метод	0.1	-
1583	439463.11	2324929.27	432368.53	2327187.04	Геодезический метод	0.1	-
1584	439479.94	2324928.39	432481.31	2327227.59	Геодезический метод	0.1	-
1585	439481.30	2324940.26	432483.82	2327220.93	Геодезический метод	0.1	-
1586	439512.34	2324937.90	432484.13	2327221.08	Геодезический метод	0.1	-
1587	439532.00	2324934.17	432485.48	2327221.82	Геодезический метод	0.1	-
1588	439552.19	2324930.31	432486.81	2327222.60	Геодезический метод	0.1	-
1589	439589.62	2324918.72	432488.10	2327223.43	Геодезический метод	0.1	-
1590	439611.88	2324914.16	432489.38	2327224.30	Геодезический метод	0.1	-
1591	439662.70	2324898.78	432490.30	2327224.99	Геодезический метод	0.1	-

## 2. Сведения о характерных точках границ объекта

Обозначение характерных точек границ	Существующие координаты, м		Измененные (уточненные) координаты, м		Метод определения координат характерной точки	Средняя квадратическая погрешность положения характерной точки (Мт), м	Описание обозначения точки на местности (при наличии)
	X	Y	X	Y			
1	2	3	4	5	6	7	8
1592	439686.51	2324885.25	432499.26	2327233.95	Геодезический метод	0.1	-
1593	439718.36	2324877.25	432504.01	2327236.67	Геодезический метод	0.1	-
1594	439721.81	2324872.44	432511.50	2327218.00	Геодезический метод	0.1	-
1595	439746.62	2324864.43	432593.61	2327246.64	Геодезический метод	0.1	-
1596	439746.85	2324865.49	432597.79	2327324.15	Геодезический метод	0.1	-
1597	439770.48	2324857.94	432648.64	2327315.83	Геодезический метод	0.1	-
1598	439809.70	2324853.34	432645.77	2327293.12	Геодезический метод	0.1	-
1599	439827.73	2324879.07	432707.17	2327276.91	Геодезический метод	0.1	-
1600	439856.48	2324877.67	432775.58	2327258.84	Геодезический метод	0.1	-
1601	439854.92	2324860.62	432788.99	2327307.38	Геодезический метод	0.1	-
1602	439870.82	2324858.68	432794.35	2327326.80	Геодезический метод	0.1	-
1603	439871.56	2324866.79	432797.89	2327339.62	Геодезический метод	0.1	-
1604	439932.25	2324866.05	432802.15	2327347.14	Геодезический метод	0.1	-
1605	439958.42	2324867.02	432818.52	2327376.02	Геодезический метод	0.1	-
1606	439959.19	2324863.11	432835.55	2327442.36	Геодезический метод	0.1	-
1607	439960.58	2324851.11	432817.06	2327439.08	Геодезический метод	0.1	-
1608	439976.40	2324851.12	432805.42	2327438.02	Геодезический метод	0.1	-
1609	439981.47	2324858.25	432795.68	2327437.81	Геодезический метод	0.1	-
1610	439984.85	2324858.63	432786.16	2327438.66	Геодезический метод	0.1	-
1611	439984.91	2324853.82	432769.23	2327441.20	Геодезический метод	0.1	-
1612	439999.34	2324855.24	432750.18	2327444.42	Геодезический метод	0.1	-
1613	439999.16	2324860.48	-	-	Геодезический метод	0.1	-
1614	440013.05	2324863.60	-	-	Геодезический метод	0.1	-
1615	440012.44	2324874.53	-	-	Геодезический метод	0.1	-
1616	440030.60	2324874.17	-	-	Геодезический метод	0.1	-
1617	440030.57	2324882.68	-	-	Геодезический метод	0.1	-



## 2. Сведения о характерных точках границ объекта

Обозначение характерных точек границ	Существующие координаты, м		Измененные (уточненные) координаты, м		Метод определения координат характерной точки	Средняя квадратическая погрешность положения характерной точки (Мт), м	Описание обозначения точки на местности (при наличии)
	X	Y	X	Y			
1	2	3	4	5	6	7	8
1618	440033.61	2324882.75	-	-	Геодезический метод	0.1	-
1619	440070.80	2324883.03	-	-	Геодезический метод	0.1	-
1620	440070.72	2324871.59	-	-	Геодезический метод	0.1	-
1621	440071.65	2324854.58	-	-	Геодезический метод	0.1	-
1622	440085.59	2324853.86	-	-	Геодезический метод	0.1	-
1623	440091.94	2324858.75	-	-	Геодезический метод	0.1	-
1624	440105.61	2324857.06	-	-	Геодезический метод	0.1	-
1625	440134.80	2324857.22	-	-	Геодезический метод	0.1	-
1626	440159.61	2324855.98	-	-	Геодезический метод	0.1	-
1627	440168.28	2324856.77	-	-	Геодезический метод	0.1	-
1628	440202.92	2324857.10	-	-	Геодезический метод	0.1	-
1629	440207.02	2324850.74	-	-	Геодезический метод	0.1	-
1630	440224.09	2324853.17	-	-	Геодезический метод	0.1	-
1631	440220.89	2324867.99	-	-	Геодезический метод	0.1	-
1632	440250.12	2324874.69	-	-	Геодезический метод	0.1	-
1633	440249.50	2324882.16	-	-	Геодезический метод	0.1	-
1634	440252.54	2324882.86	-	-	Геодезический метод	0.1	-
1635	440273.26	2324886.31	-	-	Геодезический метод	0.1	-
1636	440273.89	2324881.81	-	-	Геодезический метод	0.1	-
1513	440296.45	2324884.61	432737.90	2327446.49	Геодезический метод	0.1	-
1637	440288.39	2324959.44	430978.11	2327863.44	Геодезический метод	0.1	-
1638	440278.97	2324961.44	430925.99	2327877.94	Геодезический метод	0.1	-
1639	440279.22	2324981.17	430937.97	2327921.86	Геодезический метод	0.1	-
1640	440275.84	2325032.97	430939.21	2327926.41	Геодезический метод	0.1	-
1641	440231.13	2325032.66	430939.45	2327927.32	Геодезический метод	0.1	-
1642	440198.85	2325032.43	430828.65	2327957.42	Геодезический метод	0.1	-

## 2. Сведения о характерных точках границ объекта

Обозначение характерных точек границ	Существующие координаты, м		Измененные (уточненные) координаты, м		Метод определения координат характерной точки	Средняя квадратическая погрешность положения характерной точки (Мт), м	Описание обозначения точки на местности (при наличии)
	X	Y	X	Y			
1	2	3	4	5	6	7	8
1643	440193.88	2325015.87	430832.39	2327958.81	Геодезический метод	0.1	-
1644	440171.49	2325017.31	430704.50	2327993.08	Геодезический метод	0.1	-
1645	440168.60	2325023.80	430569.71	2328028.21	Геодезический метод	0.1	-
1646	440151.13	2325024.89	430563.51	2328029.96	Геодезический метод	0.1	-
1647	440149.22	2325016.43	430578.78	2327974.55	Геодезический метод	0.1	-
1648	440127.78	2324959.00	430600.84	2327894.49	Геодезический метод	0.1	-
1649	440124.63	2324956.13	430635.34	2327769.31	Геодезический метод	0.1	-
1650	440117.98	2324958.71	430647.32	2327772.61	Геодезический метод	0.1	-
1651	440089.07	2324964.33	430657.19	2327773.79	Геодезический метод	0.1	-
1652	440060.62	2324969.88	430676.56	2327776.10	Геодезический метод	0.1	-
1653	440033.42	2324974.79	430729.75	2327787.11	Геодезический метод	0.1	-
1654	440017.96	2324978.18	430787.88	2327797.34	Геодезический метод	0.1	-
1655	440021.62	2325020.15	430804.83	2327701.06	Геодезический метод	0.1	-
1656	439978.65	2325023.86	430717.00	2327685.60	Геодезический метод	0.1	-
1657	439954.48	2325028.12	430693.82	2327682.17	Геодезический метод	0.1	-
1658	439945.33	2325025.61	430685.07	2327683.21	Геодезический метод	0.1	-
1659	439760.20	2325023.30	430678.54	2327683.98	Геодезический метод	0.1	-
1660	439677.53	2325020.55	430673.45	2327684.59	Геодезический метод	0.1	-
1661	439633.61	2325016.46	430664.07	2327685.70	Геодезический метод	0.1	-
1662	439593.23	2325020.60	430658.19	2327686.40	Геодезический метод	0.1	-
1663	439602.35	2325125.36	430675.51	2327623.52	Геодезический метод	0.1	-
1664	439603.65	2325149.02	430692.61	2327561.48	Геодезический метод	0.1	-
1665	439547.24	2325152.30	430702.14	2327526.24	Геодезический метод	0.1	-
1666	439522.03	2325020.49	430702.89	2327523.45	Геодезический метод	0.1	-
1667	439634.95	2324987.67	430706.00	2327511.95	Геодезический метод	0.1	-
1668	439794.60	2324941.17	430692.40	2327509.32	Геодезический метод	0.1	-

## 2. Сведения о характерных точках границ объекта

Обозначение характерных точек границ	Существующие координаты, м		Измененные (уточненные) координаты, м		Метод определения координат характерной точки	Средняя квадратическая погрешность положения характерной точки (Мт), м	Описание обозначения точки на местности (при наличии)
	X	Y	X	Y			
1	2	3	4	5	6	7	8
1669	439803.59	2324940.28	430689.76	2327508.73	Геодезический метод	0.1	-
1670	439809.28	2324938.35	430668.41	2327503.98	Геодезический метод	0.1	-
1671	439828.61	2324932.48	430666.08	2327503.46	Геодезический метод	0.1	-
1672	439834.23	2324931.04	430650.81	2327558.82	Геодезический метод	0.1	-
1673	439851.75	2324928.24	430631.24	2327630.45	Геодезический метод	0.1	-
1674	439873.21	2324922.88	430596.59	2327757.28	Геодезический метод	0.1	-
1675	439884.90	2324921.15	430533.80	2327987.06	Геодезический метод	0.1	-
1676	439890.27	2324920.49	430518.63	2328042.58	Геодезический метод	0.1	-
1677	439889.97	2324925.57	430486.99	2328051.48	Геодезический метод	0.1	-
1678	439900.19	2324924.68	430446.71	2328065.38	Геодезический метод	0.1	-
1679	439967.35	2324926.78	430420.84	2328077.43	Геодезический метод	0.1	-
1680	439967.28	2324923.43	430393.65	2328087.73	Геодезический метод	0.1	-
1681	439999.50	2324924.51	430392.52	2328085.78	Геодезический метод	0.1	-
1682	439999.58	2324927.78	430385.60	2328073.81	Геодезический метод	0.1	-
1683	440058.70	2324929.35	430373.04	2328049.14	Геодезический метод	0.1	-
1684	440058.49	2324922.59	430326.86	2328072.65	Геодезический метод	0.1	-
1685	440082.13	2324924.34	430300.91	2328024.14	Геодезический метод	0.1	-
1686	440083.75	2324929.02	430041.35	2328156.30	Геодезический метод	0.1	-
1687	440083.75	2324930.34	430066.31	2328205.32	Геодезический метод	0.1	-
1688	440137.88	2324932.50	430079.45	2328231.12	Геодезический метод	0.1	-
1689	440145.83	2324932.99	430087.20	2328246.36	Геодезический метод	0.1	-
1690	440167.97	2324935.73	429951.58	2328320.95	Геодезический метод	0.1	-
1691	440177.53	2324940.77	429868.65	2328364.13	Геодезический метод	0.1	-
1692	440190.72	2324943.97	429867.72	2328362.09	Геодезический метод	0.1	-
1693	440232.29	2324949.86	429847.15	2328316.90	Геодезический метод	0.1	-
н1694	-	-	429701.81	2327997.62	Геодезический метод	0.1	-

## 2. Сведения о характерных точках границ объекта

Обозначение характерных точек границ	Существующие координаты, м		Измененные (уточненные) координаты, м		Метод определения координат характерной точки	Средняя квадратическая погрешность положения характерной точки (Мт), м	Описание обозначения точки на местности (при наличии)
	X	Y	X	Y			
1	2	3	4	5	6	7	8
н1695	-	-	429691.36	2327725.55	Геодезический метод	0.1	-
н1696	-	-	429690.84	2327712.16	Геодезический метод	0.1	-
н1697	-	-	429690.09	2327692.63	Геодезический метод	0.1	-
н1698	-	-	429704.79	2327649.55	Геодезический метод	0.1	-
н1699	-	-	429722.83	2327654.66	Геодезический метод	0.1	-
н1700	-	-	429747.23	2327661.58	Геодезический метод	0.1	-
н1701	-	-	429770.06	2327668.05	Геодезический метод	0.1	-
н1702	-	-	429796.07	2327675.42	Геодезический метод	0.1	-
н1703	-	-	429797.51	2327675.84	Геодезический метод	0.1	-
н1704	-	-	429822.38	2327682.89	Геодезический метод	0.1	-
н1705	-	-	429839.28	2327687.68	Геодезический метод	0.1	-
н1706	-	-	429847.14	2327689.84	Геодезический метод	0.1	-
н1707	-	-	429871.47	2327696.49	Геодезический метод	0.1	-
н1708	-	-	429892.52	2327702.26	Геодезический метод	0.1	-
н1709	-	-	429913.08	2327707.89	Геодезический метод	0.1	-
н1710	-	-	429931.95	2327713.06	Геодезический метод	0.1	-
н1711	-	-	429968.98	2327723.19	Геодезический метод	0.1	-
н1712	-	-	429975.08	2327724.87	Геодезический метод	0.1	-
н1713	-	-	430023.44	2327738.11	Геодезический метод	0.1	-
н1714	-	-	430068.60	2327750.48	Геодезический метод	0.1	-
н1715	-	-	430069.01	2327750.59	Геодезический метод	0.1	-
н1716	-	-	430075.12	2327752.12	Геодезический метод	0.1	-
н1717	-	-	430115.74	2327762.30	Геодезический метод	0.1	-
н1718	-	-	430149.44	2327770.75	Геодезический метод	0.1	-
н1719	-	-	430169.29	2327775.71	Геодезический метод	0.1	-
н1720	-	-	430197.81	2327782.87	Геодезический метод	0.1	-

## 2. Сведения о характерных точках границ объекта

Обозначение характерных точек границ	Существующие координаты, м		Измененные (уточненные) координаты, м		Метод определения координат характерной точки	Средняя квадратическая погрешность положения характерной точки (Мт), м	Описание обозначения точки на местности (при наличии)
	X	Y	X	Y			
1	2	3	4	5	6	7	8
н1721	-	-	430205.31	2327782.39	Геодезический метод	0.1	-
н1722	-	-	430215.93	2327762.83	Геодезический метод	0.1	-
н1723	-	-	430226.91	2327742.61	Геодезический метод	0.1	-
н1724	-	-	430237.47	2327722.17	Геодезический метод	0.1	-
н1725	-	-	430248.92	2327700.03	Геодезический метод	0.1	-
н1726	-	-	430261.74	2327675.22	Геодезический метод	0.1	-
н1727	-	-	430273.57	2327652.34	Геодезический метод	0.1	-
н1728	-	-	430279.59	2327640.68	Геодезический метод	0.1	-
н1729	-	-	430292.77	2327642.43	Геодезический метод	0.1	-
н1730	-	-	430302.63	2327643.73	Геодезический метод	0.1	-
н1731	-	-	430343.33	2327649.11	Геодезический метод	0.1	-
н1732	-	-	430370.90	2327652.76	Геодезический метод	0.1	-
н1733	-	-	430397.54	2327656.28	Геодезический метод	0.1	-
н1734	-	-	430433.89	2327661.10	Геодезический метод	0.1	-
н1735	-	-	430444.17	2327662.46	Геодезический метод	0.1	-
н1736	-	-	430459.46	2327654.22	Геодезический метод	0.1	-
н1737	-	-	430479.85	2327643.24	Геодезический метод	0.1	-
н1738	-	-	430502.08	2327631.26	Геодезический метод	0.1	-
н1739	-	-	430523.25	2327619.86	Геодезический метод	0.1	-
н1740	-	-	430544.37	2327608.49	Геодезический метод	0.1	-
н1741	-	-	430565.52	2327597.10	Геодезический метод	0.1	-
н1742	-	-	430587.53	2327585.25	Геодезический метод	0.1	-
н1743	-	-	430606.20	2327575.19	Геодезический метод	0.1	-
н1744	-	-	430587.15	2327537.45	Геодезический метод	0.1	-
н1745	-	-	430580.55	2327524.38	Геодезический метод	0.1	-
н1746	-	-	430576.80	2327512.55	Геодезический метод	0.1	-

## 2. Сведения о характерных точках границ объекта

Обозначение характерных точек границ	Существующие координаты, м		Измененные (уточненные) координаты, м		Метод определения координат характерной точки	Средняя квадратическая погрешность положения характерной точки (Мт), м	Описание обозначения точки на местности (при наличии)
	X	Y	X	Y			
1	2	3	4	5	6	7	8
н1747	-	-	430574.31	2327504.68	Геодезический метод	0.1	-
н1748	-	-	430564.98	2327502.45	Геодезический метод	0.1	-
н1749	-	-	430594.45	2327487.93	Геодезический метод	0.1	-
н1750	-	-	430700.63	2327435.62	Геодезический метод	0.1	-
н1751	-	-	430702.65	2327435.81	Геодезический метод	0.1	-
н1752	-	-	430717.61	2327411.99	Геодезический метод	0.1	-
н1753	-	-	430749.08	2327420.11	Геодезический метод	0.1	-
н1754	-	-	430744.50	2327433.45	Геодезический метод	0.1	-
н1755	-	-	430741.94	2327440.94	Геодезический метод	0.1	-
н1756	-	-	430811.92	2327451.31	Геодезический метод	0.1	-
н1757	-	-	430816.28	2327451.37	Геодезический метод	0.1	-
н1758	-	-	430816.25	2327446.99	Геодезический метод	0.1	-
н1759	-	-	430815.94	2327403.34	Геодезический метод	0.1	-
н1760	-	-	430743.36	2327392.58	Геодезический метод	0.1	-
н1761	-	-	430812.82	2327343.90	Геодезический метод	0.1	-
н1762	-	-	430813.98	2327344.14	Геодезический метод	0.1	-
н1763	-	-	430890.94	2327360.42	Геодезический метод	0.1	-
н1764	-	-	430928.99	2327367.16	Геодезический метод	0.1	-
н1765	-	-	430974.24	2327375.17	Геодезический метод	0.1	-
н1766	-	-	431029.32	2327384.92	Геодезический метод	0.1	-
н1767	-	-	431027.43	2327426.80	Геодезический метод	0.1	-
н1768	-	-	430964.86	2327423.97	Геодезический метод	0.1	-
н1769	-	-	430965.08	2327425.28	Геодезический метод	0.1	-
н1770	-	-	430954.54	2327423.50	Геодезический метод	0.1	-
н1771	-	-	430885.64	2327413.07	Геодезический метод	0.1	-
н1772	-	-	430877.49	2327411.93	Геодезический метод	0.1	-

## 2. Сведения о характерных точках границ объекта

Обозначение характерных точек границ	Существующие координаты, м		Измененные (уточненные) координаты, м		Метод определения координат характерной точки	Средняя квадратическая погрешность положения характерной точки (Мт), м	Описание обозначения точки на местности (при наличии)
	X	Y	X	Y			
1	2	3	4	5	6	7	8
н1773	-	-	430878.07	2327448.18	Геодезический метод	0.1	-
н1774	-	-	430878.16	2327454.05	Геодезический метод	0.1	-
н1775	-	-	430968.16	2327451.39	Геодезический метод	0.1	-
н1776	-	-	430968.95	2327462.30	Геодезический метод	0.1	-
н1777	-	-	430969.21	2327469.48	Геодезический метод	0.1	-
н1778	-	-	431025.51	2327469.13	Геодезический метод	0.1	-
н1779	-	-	431025.63	2327488.96	Геодезический метод	0.1	-
н1780	-	-	431034.45	2327488.91	Геодезический метод	0.1	-
н1781	-	-	431038.86	2327488.88	Геодезический метод	0.1	-
н1782	-	-	431081.38	2327488.62	Геодезический метод	0.1	-
н1783	-	-	431086.94	2327488.58	Геодезический метод	0.1	-
н1784	-	-	431095.71	2327488.53	Геодезический метод	0.1	-
н1785	-	-	431098.82	2327488.51	Геодезический метод	0.1	-
н1786	-	-	431108.98	2327530.46	Геодезический метод	0.1	-
н1787	-	-	431111.70	2327541.08	Геодезический метод	0.1	-
н1788	-	-	431121.16	2327578.07	Геодезический метод	0.1	-
н1789	-	-	431178.11	2327570.09	Геодезический метод	0.1	-
н1790	-	-	431205.34	2327568.03	Геодезический метод	0.1	-
н1791	-	-	431212.98	2327568.24	Геодезический метод	0.1	-
н1792	-	-	431236.19	2327568.90	Геодезический метод	0.1	-
н1793	-	-	431270.66	2327569.88	Геодезический метод	0.1	-
н1794	-	-	431326.49	2327571.46	Геодезический метод	0.1	-
н1795	-	-	431336.67	2327688.38	Геодезический метод	0.1	-
н1796	-	-	431337.97	2327703.33	Геодезический метод	0.1	-
н1797	-	-	431570.58	2327652.00	Геодезический метод	0.1	-
н1798	-	-	431576.42	2327692.48	Геодезический метод	0.1	-

## 2. Сведения о характерных точках границ объекта

Обозначение характерных точек границ	Существующие координаты, м		Измененные (уточненные) координаты, м		Метод определения координат характерной точки	Средняя квадратическая погрешность положения характерной точки (Мт), м	Описание обозначения точки на местности (при наличии)
	X	Y	X	Y			
1	2	3	4	5	6	7	8
н1799	-	-	431579.37	2327712.92	Геодезический метод	0.1	-
н1800	-	-	431584.69	2327749.78	Геодезический метод	0.1	-
н1801	-	-	431572.72	2327752.32	Геодезический метод	0.1	-
н1802	-	-	431549.54	2327758.07	Геодезический метод	0.1	-
н1803	-	-	431299.47	2327828.19	Геодезический метод	0.1	-
н1804	-	-	431011.41	2327907.53	Геодезический метод	0.1	-
н1805	-	-	431011.21	2327906.77	Геодезический метод	0.1	-
н1806	-	-	431010.15	2327902.91	Геодезический метод	0.1	-
н1807	-	-	430997.89	2327857.94	Геодезический метод	0.1	-
1637	440288.39	2324959.44	430978.11	2327863.44	Геодезический метод	0.1	-
1808	438234.31	2325128.88	433901.44	2327154.36	Геодезический метод	0.1	-
1809	438240.25	2325346.02	433872.77	2327160.43	Геодезический метод	0.1	-
1810	438233.42	2325359.83	433849.63	2327165.84	Геодезический метод	0.1	-
1811	438219.83	2325352.62	433827.82	2327170.81	Геодезический метод	0.1	-
1812	438202.46	2325347.46	433822.57	2327171.55	Геодезический метод	0.1	-
1813	437988.14	2325313.14	433811.78	2327173.07	Геодезический метод	0.1	-
1814	437978.81	2325310.59	433810.15	2327161.66	Геодезический метод	0.1	-
1815	437932.00	2325301.77	433799.27	2327162.94	Геодезический метод	0.1	-
1816	437934.43	2325288.97	433789.50	2327115.83	Геодезический метод	0.1	-
1817	438006.72	2325219.86	433799.83	2327112.43	Геодезический метод	0.1	-
1818	438136.06	2325160.60	433817.10	2327106.74	Геодезический метод	0.1	-
1819	438215.05	2325124.41	433815.94	2327100.56	Геодезический метод	0.1	-
н1820	-	-	433836.03	2327097.42	Геодезический метод	0.1	-
н1821	-	-	433860.19	2327093.28	Геодезический метод	0.1	-
н1822	-	-	433891.34	2327087.94	Геодезический метод	0.1	-
н1823	-	-	433896.99	2327086.23	Геодезический метод	0.1	-



## 2. Сведения о характерных точках границ объекта

Обозначение характерных точек границ	Существующие координаты, м		Измененные (уточненные) координаты, м		Метод определения координат характерной точки	Средняя квадратическая погрешность положения характерной точки (Мт), м	Описание обозначения точки на местности (при наличии)
	X	Y	X	Y			
1	2	3	4	5	6	7	8
н1824	-	-	433896.98	2327082.81	Геодезический метод	0.1	-
н1825	-	-	433907.64	2327078.91	Геодезический метод	0.1	-
н1826	-	-	433910.39	2327078.51	Геодезический метод	0.1	-
н1827	-	-	433912.11	2327079.51	Геодезический метод	0.1	-
н1828	-	-	433912.67	2327082.34	Геодезический метод	0.1	-
н1829	-	-	433919.94	2327122.15	Геодезический метод	0.1	-
н1830	-	-	433922.52	2327124.09	Геодезический метод	0.1	-
н1831	-	-	433923.80	2327152.10	Геодезический метод	0.1	-
н1832	-	-	433901.67	2327155.85	Геодезический метод	0.1	-
1808	438234.31	2325128.88	433901.44	2327154.36	Геодезический метод	0.1	-
1833	438072.71	2325348.25	433948.28	2327145.96	Геодезический метод	0.1	-
1834	438075.77	2325348.75	433943.27	2327100.32	Геодезический метод	0.1	-
1835	438075.51	2325349.52	433964.20	2327098.18	Геодезический метод	0.1	-
1836	438068.61	2325384.57	433964.42	2327099.10	Геодезический метод	0.1	-
1837	438040.40	2325379.24	433976.71	2327097.07	Геодезический метод	0.1	-
1838	438011.66	2325374.25	433982.07	2327126.58	Геодезический метод	0.1	-
1839	437958.78	2325365.81	433982.75	2327139.78	Геодезический метод	0.1	-
1840	437941.16	2325396.52	433981.24	2327140.05	Геодезический метод	0.1	-
1841	437929.10	2325381.41	-	-	Геодезический метод	0.1	-
1842	437935.18	2325371.69	-	-	Геодезический метод	0.1	-
1843	437946.53	2325329.09	-	-	Геодезический метод	0.1	-
1844	437947.26	2325324.73	-	-	Геодезический метод	0.1	-
1845	437956.76	2325325.58	-	-	Геодезический метод	0.1	-
1846	437978.10	2325328.32	-	-	Геодезический метод	0.1	-
1847	437985.94	2325330.15	-	-	Геодезический метод	0.1	-
1848	437985.52	2325333.12	-	-	Геодезический метод	0.1	-

## 2. Сведения о характерных точках границ объекта

Обозначение характерных точек границ	Существующие координаты, м		Измененные (уточненные) координаты, м		Метод определения координат характерной точки	Средняя квадратическая погрешность положения характерной точки (Мт), м	Описание обозначения точки на местности (при наличии)
	X	Y	X	Y			
1	2	3	4	5	6	7	8
1849	437987.39	2325334.12	-	-	Геодезический метод	0.1	-
1833	438072.71	2325348.25	433948.28	2327145.96	Геодезический метод	0.1	-
1850	437909.29	2325329.48	433967.42	2327433.98	Геодезический метод	0.1	-
1851	437909.51	2325354.47	433963.12	2327413.86	Геодезический метод	0.1	-
1852	437901.70	2325367.82	433968.12	2327413.22	Геодезический метод	0.1	-
1853	437908.52	2325388.96	433977.11	2327412.07	Геодезический метод	0.1	-
1854	437845.70	2325410.32	434008.91	2327408.02	Геодезический метод	0.1	-
1855	437838.56	2325388.46	434029.16	2327457.47	Геодезический метод	0.1	-
1856	437869.08	2325377.46	434018.65	2327459.85	Геодезический метод	0.1	-
1857	437869.51	2325354.83	433980.64	2327468.45	Геодезический метод	0.1	-
1858	437869.29	2325329.83	433976.13	2327469.47	Геодезический метод	0.1	-
1850	437909.29	2325329.48	433967.42	2327433.98	Геодезический метод	0.1	-
1859	437487.02	2325559.97	434963.99	2327501.28	Геодезический метод	0.1	-
1860	437468.69	2325614.57	434911.22	2327561.81	Геодезический метод	0.1	-
1861	437464.48	2325618.04	434861.59	2327618.76	Геодезический метод	0.1	-
1862	437456.53	2325601.77	434832.62	2327648.13	Геодезический метод	0.1	-
1863	437462.03	2325555.42	434800.61	2327679.38	Геодезический метод	0.1	-
н1864	-	-	434763.12	2327668.85	Геодезический метод	0.1	-
н1865	-	-	434760.74	2327668.18	Геодезический метод	0.1	-
н1866	-	-	434729.39	2327660.50	Геодезический метод	0.1	-
н1867	-	-	434730.93	2327650.87	Геодезический метод	0.1	-
н1868	-	-	434733.03	2327637.75	Геодезический метод	0.1	-
н1869	-	-	434732.22	2327637.71	Геодезический метод	0.1	-
н1870	-	-	434732.84	2327634.21	Геодезический метод	0.1	-
н1871	-	-	434733.48	2327634.35	Геодезический метод	0.1	-
н1872	-	-	434733.34	2327633.83	Геодезический метод	0.1	-

## 2. Сведения о характерных точках границ объекта

Обозначение характерных точек границ	Существующие координаты, м		Измененные (уточненные) координаты, м		Метод определения координат характерной точки	Средняя квадратическая погрешность положения характерной точки (Мт), м	Описание обозначения точки на местности (при наличии)
	X	Y	X	Y			
1	2	3	4	5	6	7	8
н1873	-	-	434733.30	2327633.70	Геодезический метод	0.1	-
н1874	-	-	434733.50	2327632.81	Геодезический метод	0.1	-
н1875	-	-	434734.39	2327628.92	Геодезический метод	0.1	-
н1876	-	-	434734.89	2327628.73	Геодезический метод	0.1	-
н1877	-	-	434736.18	2327620.03	Геодезический метод	0.1	-
н1878	-	-	434738.42	2327608.44	Геодезический метод	0.1	-
н1879	-	-	434733.97	2327607.75	Геодезический метод	0.1	-
н1880	-	-	434720.52	2327604.70	Геодезический метод	0.1	-
н1881	-	-	434710.42	2327603.03	Геодезический метод	0.1	-
н1882	-	-	434711.76	2327541.19	Геодезический метод	0.1	-
н1883	-	-	434655.67	2327533.78	Геодезический метод	0.1	-
н1884	-	-	434655.62	2327552.15	Геодезический метод	0.1	-
н1885	-	-	434651.53	2327587.50	Геодезический метод	0.1	-
н1886	-	-	434650.66	2327593.64	Геодезический метод	0.1	-
н1887	-	-	434636.96	2327591.87	Геодезический метод	0.1	-
н1888	-	-	434627.21	2327590.56	Геодезический метод	0.1	-
н1889	-	-	434612.05	2327588.53	Геодезический метод	0.1	-
н1890	-	-	434612.11	2327587.79	Геодезический метод	0.1	-
н1891	-	-	434601.70	2327586.77	Геодезический метод	0.1	-
н1892	-	-	434594.79	2327586.08	Геодезический метод	0.1	-
н1893	-	-	434592.95	2327584.80	Геодезический метод	0.1	-
н1894	-	-	434587.12	2327583.67	Геодезический метод	0.1	-
н1895	-	-	434552.26	2327576.93	Геодезический метод	0.1	-
н1896	-	-	434533.68	2327573.34	Геодезический метод	0.1	-
н1897	-	-	434532.54	2327501.49	Геодезический метод	0.1	-
н1898	-	-	434554.71	2327480.45	Геодезический метод	0.1	-

## 2. Сведения о характерных точках границ объекта

Обозначение характерных точек границ	Существующие координаты, м		Измененные (уточненные) координаты, м		Метод определения координат характерной точки	Средняя квадратическая погрешность положения характерной точки (Мт), м	Описание обозначения точки на местности (при наличии)
	X	Y	X	Y			
1	2	3	4	5	6	7	8
н1899	-	-	434559.85	2327475.58	Геодезический метод	0.1	-
н1900	-	-	434545.80	2327466.95	Геодезический метод	0.1	-
н1901	-	-	434538.61	2327462.53	Геодезический метод	0.1	-
н1902	-	-	434521.79	2327452.21	Геодезический метод	0.1	-
н1903	-	-	434515.54	2327445.85	Геодезический метод	0.1	-
н1904	-	-	434507.57	2327453.69	Геодезический метод	0.1	-
н1905	-	-	434470.35	2327494.31	Геодезический метод	0.1	-
н1906	-	-	434467.54	2327497.37	Геодезический метод	0.1	-
н1907	-	-	434457.76	2327496.75	Геодезический метод	0.1	-
н1908	-	-	434440.73	2327495.67	Геодезический метод	0.1	-
н1909	-	-	434414.95	2327605.15	Геодезический метод	0.1	-
н1910	-	-	434401.89	2327603.35	Геодезический метод	0.1	-
н1911	-	-	434374.12	2327601.07	Геодезический метод	0.1	-
н1912	-	-	434387.58	2327514.68	Геодезический метод	0.1	-
н1913	-	-	434406.72	2327486.89	Геодезический метод	0.1	-
н1914	-	-	434431.49	2327450.94	Геодезический метод	0.1	-
н1915	-	-	434454.82	2327420.94	Геодезический метод	0.1	-
н1916	-	-	434474.03	2327401.57	Геодезический метод	0.1	-
н1917	-	-	434497.88	2327387.44	Геодезический метод	0.1	-
н1918	-	-	434515.28	2327373.98	Геодезический метод	0.1	-
н1919	-	-	434531.56	2327361.52	Геодезический метод	0.1	-
н1920	-	-	434547.74	2327349.07	Геодезический метод	0.1	-
н1921	-	-	434562.86	2327337.11	Геодезический метод	0.1	-
н1922	-	-	434573.95	2327328.76	Геодезический метод	0.1	-
н1923	-	-	434607.26	2327303.69	Геодезический метод	0.1	-
н1924	-	-	434645.30	2327277.90	Геодезический метод	0.1	-

## 2. Сведения о характерных точках границ объекта

Обозначение характерных точек границ	Существующие координаты, м		Измененные (уточненные) координаты, м		Метод определения координат характерной точки	Средняя квадратическая погрешность положения характерной точки (Мт), м	Описание обозначения точки на местности (при наличии)
	X	Y	X	Y			
1	2	3	4	5	6	7	8
н1925	-	-	434641.01	2327269.72	Геодезический метод	0.1	-
н1926	-	-	434634.99	2327258.26	Геодезический метод	0.1	-
н1927	-	-	434630.49	2327249.68	Геодезический метод	0.1	-
н1928	-	-	434653.81	2327213.94	Геодезический метод	0.1	-
н1929	-	-	434692.26	2327197.61	Геодезический метод	0.1	-
н1930	-	-	434694.02	2327195.63	Геодезический метод	0.1	-
н1931	-	-	434696.50	2327196.05	Геодезический метод	0.1	-
н1932	-	-	434698.64	2327196.99	Геодезический метод	0.1	-
н1933	-	-	434743.73	2327192.57	Геодезический метод	0.1	-
н1934	-	-	434770.87	2327200.23	Геодезический метод	0.1	-
н1935	-	-	434791.94	2327208.32	Геодезический метод	0.1	-
н1936	-	-	434799.05	2327192.96	Геодезический метод	0.1	-
н1937	-	-	434812.99	2327162.88	Геодезический метод	0.1	-
н1938	-	-	434822.35	2327142.62	Геодезический метод	0.1	-
н1939	-	-	434844.22	2327115.84	Геодезический метод	0.1	-
н1940	-	-	434850.61	2327107.18	Геодезический метод	0.1	-
н1941	-	-	434863.64	2327105.68	Геодезический метод	0.1	-
н1942	-	-	434873.10	2327108.63	Геодезический метод	0.1	-
н1943	-	-	434884.41	2327108.22	Геодезический метод	0.1	-
н1944	-	-	434899.61	2327106.39	Геодезический метод	0.1	-
н1945	-	-	434943.40	2327134.47	Геодезический метод	0.1	-
н1946	-	-	434943.54	2327141.50	Геодезический метод	0.1	-
н1947	-	-	434943.28	2327152.36	Геодезический метод	0.1	-
н1948	-	-	434952.36	2327153.87	Геодезический метод	0.1	-
н1949	-	-	434960.85	2327105.90	Геодезический метод	0.1	-
н1950	-	-	435008.97	2327138.55	Геодезический метод	0.1	-

## 2. Сведения о характерных точках границ объекта

Обозначение характерных точек границ	Существующие координаты, м		Измененные (уточненные) координаты, м		Метод определения координат характерной точки	Средняя квадратическая погрешность положения характерной точки (Мт), м	Описание обозначения точки на местности (при наличии)
	X	Y	X	Y			
1	2	3	4	5	6	7	8
н1951	-	-	435019.69	2327145.82	Геодезический метод	0.1	-
н1952	-	-	435049.78	2327183.10	Геодезический метод	0.1	-
н1953	-	-	435056.97	2327192.00	Геодезический метод	0.1	-
н1954	-	-	435076.27	2327215.91	Геодезический метод	0.1	-
н1955	-	-	435106.09	2327299.39	Геодезический метод	0.1	-
н1956	-	-	435107.14	2327302.34	Геодезический метод	0.1	-
н1957	-	-	435107.76	2327304.06	Геодезический метод	0.1	-
н1958	-	-	435108.17	2327305.19	Геодезический метод	0.1	-
н1959	-	-	435058.61	2327374.40	Геодезический метод	0.1	-
н1960	-	-	435022.25	2327432.10	Геодезический метод	0.1	-
н1961	-	-	435013.07	2327443.74	Геодезический метод	0.1	-
1859	437487.02	2325559.97	434963.99	2327501.28	Геодезический метод	0.1	-
1962	437668.82	2325406.74	434765.04	2327149.00	Геодезический метод	0.1	-
1963	437666.08	2325450.65	434749.79	2327133.87	Геодезический метод	0.1	-
1964	437577.74	2325493.04	434750.75	2327115.28	Геодезический метод	0.1	-
1965	437537.99	2325520.74	434754.34	2327104.31	Геодезический метод	0.1	-
1966	437460.35	2325528.62	434778.22	2327100.09	Геодезический метод	0.1	-
1967	437324.11	2325449.14	434783.49	2327099.15	Геодезический метод	0.1	-
1968	437313.04	2325431.89	434786.74	2327115.73	Геодезический метод	0.1	-
1969	437317.96	2325391.64	434786.40	2327119.41	Геодезический метод	0.1	-
1970	437381.80	2325394.71	-	-	Геодезический метод	0.1	-
1971	437641.26	2325407.04	-	-	Геодезический метод	0.1	-
1962	437668.82	2325406.74	434765.04	2327149.00	Геодезический метод	0.1	-
1972	437407.01	2321089.27	434484.83	2327372.28	Геодезический метод	0.1	-
1973	437413.11	2321100.81	434460.10	2327393.43	Геодезический метод	0.1	-
1974	437429.62	2321132.05	434449.54	2327402.45	Геодезический метод	0.1	-

## 2. Сведения о характерных точках границ объекта

Обозначение характерных точек границ	Существующие координаты, м		Измененные (уточненные) координаты, м		Метод определения координат характерной точки	Средняя квадратическая погрешность положения характерной точки (Мп), м	Описание обозначения точки на местности (при наличии)
	X	Y	X	Y			
1	2	3	4	5	6	7	8
1975	437403.84	2321146.46	434420.06	2327424.64	Геодезический метод	0.1	-
1976	437383.84	2321157.74	434397.51	2327462.17	Геодезический метод	0.1	-
1977	437366.21	2321167.87	434378.60	2327481.21	Геодезический метод	0.1	-
1978	437370.09	2321181.13	434357.02	2327487.83	Геодезический метод	0.1	-
1979	437399.33	2321227.01	434316.84	2327488.71	Геодезический метод	0.1	-
1980	437385.79	2321235.50	434317.40	2327480.81	Геодезический метод	0.1	-
1981	437389.35	2321241.25	434319.52	2327451.00	Геодезический метод	0.1	-
1982	437397.57	2321238.24	434303.46	2327449.86	Геодезический метод	0.1	-
1983	437404.82	2321264.59	434302.82	2327446.33	Геодезический метод	0.1	-
1984	437374.24	2321262.84	434285.30	2327446.05	Геодезический метод	0.1	-
1985	437374.10	2321262.28	434280.16	2327445.98	Геодезический метод	0.1	-
1986	437362.50	2321264.10	434254.36	2327445.57	Геодезический метод	0.1	-
1987	437358.42	2321264.39	434252.68	2327445.55	Геодезический метод	0.1	-
1988	437357.39	2321264.38	434252.50	2327457.66	Геодезический метод	0.1	-
1989	437336.26	2321267.61	434252.12	2327461.92	Геодезический метод	0.1	-
1990	437326.60	2321268.02	434241.08	2327465.97	Геодезический метод	0.1	-
1991	437304.16	2321270.53	434241.97	2327497.20	Геодезический метод	0.1	-
1992	437304.24	2321270.68	434242.45	2327501.80	Геодезический метод	0.1	-
1993	437285.22	2321272.44	434242.10	2327501.82	Геодезический метод	0.1	-
1994	437255.66	2321281.16	434242.36	2327510.80	Геодезический метод	0.1	-
1995	437248.10	2321285.95	434223.80	2327512.04	Геодезический метод	0.1	-
1996	437229.92	2321298.27	434158.22	2327518.36	Геодезический метод	0.1	-
1997	437219.17	2321305.92	434143.88	2327519.75	Геодезический метод	0.1	-
1998	437212.45	2321302.69	434127.27	2327521.35	Геодезический метод	0.1	-
1999	437193.83	2321292.12	434104.27	2327523.57	Геодезический метод	0.1	-
2000	437169.90	2321307.65	434072.81	2327527.28	Геодезический метод	0.1	-

## 2. Сведения о характерных точках границ объекта

Обозначение характерных точек границ	Существующие координаты, м		Измененные (уточненные) координаты, м		Метод определения координат характерной точки	Средняя квадратическая погрешность положения характерной точки (Мт), м	Описание обозначения точки на местности (при наличии)
	X	Y	X	Y			
1	2	3	4	5	6	7	8
2001	437073.26	2321392.60	434070.19	2327511.44	Геодезический метод	0.1	-
2002	437028.67	2321436.29	434067.07	2327492.61	Геодезический метод	0.1	-
2003	436970.97	2321486.46	434065.41	2327482.58	Геодезический метод	0.1	-
2004	436967.29	2321492.23	434063.46	2327468.75	Геодезический метод	0.1	-
2005	436953.09	2321504.69	434070.33	2327466.66	Геодезический метод	0.1	-
2006	436925.35	2321528.97	434073.45	2327465.59	Геодезический метод	0.1	-
2007	436905.09	2321506.62	434084.56	2327461.54	Геодезический метод	0.1	-
2008	436924.64	2321485.31	434082.49	2327455.87	Геодезический метод	0.1	-
2009	436904.59	2321465.80	434079.29	2327446.04	Геодезический метод	0.1	-
2010	436884.16	2321447.01	434079.90	2327445.19	Геодезический метод	0.1	-
2011	436865.83	2321467.04	434080.56	2327444.45	Геодезический метод	0.1	-
2012	436848.53	2321448.46	434082.47	2327443.65	Геодезический метод	0.1	-
2013	436847.88	2321449.18	434086.51	2327441.95	Геодезический метод	0.1	-
2014	436813.56	2321413.84	434034.77	2327383.99	Геодезический метод	0.1	-
2015	436831.42	2321397.39	434026.72	2327384.74	Геодезический метод	0.1	-
2016	436809.77	2321376.16	433999.75	2327391.80	Геодезический метод	0.1	-
2017	436804.75	2321404.92	433999.11	2327388.52	Геодезический метод	0.1	-
2018	436801.27	2321401.39	433999.08	2327388.40	Геодезический метод	0.1	-
2019	436811.00	2321341.55	433963.88	2327394.54	Геодезический метод	0.1	-
2020	436823.39	2321328.24	433959.65	2327395.28	Геодезический метод	0.1	-
2021	436825.34	2321330.44	433957.52	2327382.72	Геодезический метод	0.1	-
2022	436850.14	2321304.44	433938.41	2327270.24	Геодезический метод	0.1	-
2023	436855.76	2321310.51	433943.02	2327268.91	Геодезический метод	0.1	-
2024	436830.46	2321335.83	433962.66	2327263.23	Геодезический метод	0.1	-
2025	436835.11	2321341.76	433981.04	2327257.62	Геодезический метод	0.1	-
2026	436846.01	2321353.19	433989.01	2327255.82	Геодезический метод	0.1	-



## 2. Сведения о характерных точках границ объекта

Обозначение характерных точек границ	Существующие координаты, м		Измененные (уточненные) координаты, м		Метод определения координат характерной точки	Средняя квадратическая погрешность положения характерной точки (Мт), м	Описание обозначения точки на местности (при наличии)
	X	Y	X	Y			
1	2	3	4	5	6	7	8
2027	436857.82	2321340.02	434000.92	2327253.07	Геодезический метод	0.1	-
2028	436871.83	2321324.38	434021.10	2327248.78	Геодезический метод	0.1	-
2029	436875.78	2321319.22	434041.82	2327244.39	Геодезический метод	0.1	-
2030	436861.46	2321306.44	434041.18	2327241.91	Геодезический метод	0.1	-
2031	436855.28	2321299.05	434065.21	2327235.34	Геодезический метод	0.1	-
2032	436855.38	2321298.95	434096.24	2327227.20	Геодезический метод	0.1	-
2033	436865.55	2321294.40	434117.90	2327223.50	Геодезический метод	0.1	-
2034	436957.72	2321202.00	434118.17	2327223.08	Геодезический метод	0.1	-
2035	436975.35	2321183.40	434149.73	2327216.99	Геодезический метод	0.1	-
2036	437011.06	2321147.10	434156.52	2327217.53	Геодезический метод	0.1	-
2037	437076.25	2321119.58	434156.69	2327209.93	Геодезический метод	0.1	-
2038	437091.69	2321111.36	434159.53	2327209.43	Геодезический метод	0.1	-
2039	437154.68	2321086.36	434228.59	2327197.24	Геодезический метод	0.1	-
2040	437204.83	2321108.05	434258.87	2327191.90	Геодезический метод	0.1	-
2041	437343.36	2321099.75	434257.80	2327185.11	Геодезический метод	0.1	-
2042	437348.02	2321098.91	434284.72	2327181.86	Геодезический метод	0.1	-
2043	437359.97	2321046.69	434285.58	2327187.17	Геодезический метод	0.1	-
2044	437373.56	2321051.01	434291.66	2327186.10	Геодезический метод	0.1	-
2045	437360.01	2321103.92	434335.84	2327178.28	Геодезический метод	0.1	-
2046	437366.82	2321112.28	434337.86	2327177.92	Геодезический метод	0.1	-
2047	437367.63	2321114.58	434339.41	2327177.65	Геодезический метод	0.1	-
2048	437386.11	2321104.24	434346.63	2327176.37	Геодезический метод	0.1	-
2049	437383.12	2321097.30	434351.94	2327175.43	Геодезический метод	0.1	-
2050	437400.95	2321089.53	434358.79	2327174.22	Геодезический метод	0.1	-
н2051	-	-	434382.72	2327169.99	Геодезический метод	0.1	-
н2052	-	-	434411.15	2327164.96	Геодезический метод	0.1	-

## 2. Сведения о характерных точках границ объекта

Обозначение характерных точек границ	Существующие координаты, м		Измененные (уточненные) координаты, м		Метод определения координат характерной точки	Средняя квадратическая погрешность положения характерной точки (Мт), м	Описание обозначения точки на местности (при наличии)
	X	Y	X	Y			
1	2	3	4	5	6	7	8
н2053	-	-	434427.95	2327161.99	Геодезический метод	0.1	-
н2054	-	-	434476.49	2327153.42	Геодезический метод	0.1	-
н2055	-	-	434477.41	2327153.25	Геодезический метод	0.1	-
н2056	-	-	434479.64	2327162.51	Геодезический метод	0.1	-
н2057	-	-	434483.55	2327182.08	Геодезический метод	0.1	-
н2058	-	-	434483.19	2327187.30	Геодезический метод	0.1	-
н2059	-	-	434484.31	2327192.74	Геодезический метод	0.1	-
н2060	-	-	434485.78	2327201.22	Геодезический метод	0.1	-
н2061	-	-	434487.13	2327211.35	Геодезический метод	0.1	-
н2062	-	-	434488.84	2327224.15	Геодезический метод	0.1	-
н2063	-	-	434489.76	2327231.12	Геодезический метод	0.1	-
н2064	-	-	434511.99	2327226.80	Геодезический метод	0.1	-
н2065	-	-	434517.27	2327254.05	Геодезический метод	0.1	-
н2066	-	-	434522.34	2327275.75	Геодезический метод	0.1	-
н2067	-	-	434537.15	2327308.88	Геодезический метод	0.1	-
н2068	-	-	434546.36	2327323.66	Геодезический метод	0.1	-
1972	437407.01	2321089.27	434484.83	2327372.28	Геодезический метод	0.1	-
2069	435948.02	2323580.33	434351.27	2327587.23	Геодезический метод	0.1	-
2070	435970.35	2324019.23	434338.82	2327585.00	Геодезический метод	0.1	-
2071	435807.75	2324036.01	434338.56	2327575.65	Геодезический метод	0.1	-
2072	435701.30	2324057.36	434339.05	2327567.12	Геодезический метод	0.1	-
2073	435713.53	2324144.60	434337.00	2327532.96	Геодезический метод	0.1	-
2074	435717.81	2324153.12	434359.27	2327533.93	Геодезический метод	0.1	-
2075	435845.73	2324140.03	434362.46	2327577.52	Геодезический метод	0.1	-
2076	435847.37	2324175.05	434357.72	2327582.95	Геодезический метод	0.1	-
2077	435864.37	2324184.43	434357.54	2327583.07	Геодезический метод	0.1	-

## 2. Сведения о характерных точках границ объекта

Обозначение характерных точек границ	Существующие координаты, м		Измененные (уточненные) координаты, м		Метод определения координат характерной точки	Средняя квадратическая погрешность положения характерной точки (Мт), м	Описание обозначения точки на местности (при наличии)
	X	Y	X	Y			
1	2	3	4	5	6	7	8
2078	435869.16	2324207.62	-	-	Геодезический метод	0.1	-
2079	435856.58	2324213.30	-	-	Геодезический метод	0.1	-
2080	435820.95	2324226.63	-	-	Геодезический метод	0.1	-
2081	435878.93	2324414.37	-	-	Геодезический метод	0.1	-
2082	435854.04	2324421.42	-	-	Геодезический метод	0.1	-
2083	435854.61	2324461.23	-	-	Геодезический метод	0.1	-
2084	435857.43	2324482.13	-	-	Геодезический метод	0.1	-
2085	435853.98	2324485.14	-	-	Геодезический метод	0.1	-
2086	435855.07	2324488.36	-	-	Геодезический метод	0.1	-
2087	435840.58	2324501.87	-	-	Геодезический метод	0.1	-
2088	435836.25	2324501.65	-	-	Геодезический метод	0.1	-
2089	435828.52	2324498.20	-	-	Геодезический метод	0.1	-
2090	435819.95	2324500.64	-	-	Геодезический метод	0.1	-
2091	435814.60	2324485.61	-	-	Геодезический метод	0.1	-
2092	435809.47	2324488.57	-	-	Геодезический метод	0.1	-
2093	435803.19	2324490.87	-	-	Геодезический метод	0.1	-
2094	435795.99	2324493.51	-	-	Геодезический метод	0.1	-
2095	435795.79	2324492.77	-	-	Геодезический метод	0.1	-
2096	435786.27	2324496.08	-	-	Геодезический метод	0.1	-
2097	435796.96	2324533.11	-	-	Геодезический метод	0.1	-
2098	435790.87	2324545.41	-	-	Геодезический метод	0.1	-
2099	435754.85	2324556.80	-	-	Геодезический метод	0.1	-
2100	435757.51	2324577.41	-	-	Геодезический метод	0.1	-
2101	435739.37	2324613.49	-	-	Геодезический метод	0.1	-
2102	435729.23	2324616.78	-	-	Геодезический метод	0.1	-
2103	435722.72	2324619.22	-	-	Геодезический метод	0.1	-

## 2. Сведения о характерных точках границ объекта

Обозначение характерных точек границ	Существующие координаты, м		Измененные (уточненные) координаты, м		Метод определения координат характерной точки	Средняя квадратическая погрешность положения характерной точки (Мт), м	Описание обозначения точки на местности (при наличии)
	X	Y	X	Y			
1	2	3	4	5	6	7	8
2104	435722.72	2324619.42	-	-	Геодезический метод	0.1	-
2105	435728.70	2324642.39	-	-	Геодезический метод	0.1	-
2106	435729.66	2324642.15	-	-	Геодезический метод	0.1	-
2107	435733.79	2324655.19	-	-	Геодезический метод	0.1	-
2108	435734.60	2324657.72	-	-	Геодезический метод	0.1	-
2109	435738.03	2324667.47	-	-	Геодезический метод	0.1	-
2110	435748.25	2324664.46	-	-	Геодезический метод	0.1	-
2111	435751.04	2324671.92	-	-	Геодезический метод	0.1	-
2112	435757.78	2324694.39	-	-	Геодезический метод	0.1	-
2113	435763.90	2324709.46	-	-	Геодезический метод	0.1	-
2114	435764.01	2324710.51	-	-	Геодезический метод	0.1	-
2115	435767.07	2324712.25	-	-	Геодезический метод	0.1	-
2116	435768.71	2324717.33	-	-	Геодезический метод	0.1	-
2117	435770.20	2324719.41	-	-	Геодезический метод	0.1	-
2118	435773.34	2324720.89	-	-	Геодезический метод	0.1	-
2119	435775.71	2324731.48	-	-	Геодезический метод	0.1	-
2120	435751.60	2324736.29	-	-	Геодезический метод	0.1	-
2121	435756.82	2324758.42	-	-	Геодезический метод	0.1	-
2122	435756.26	2324804.37	-	-	Геодезический метод	0.1	-
2123	435745.18	2324820.94	-	-	Геодезический метод	0.1	-
2124	435747.81	2324831.08	-	-	Геодезический метод	0.1	-
2125	435749.29	2324836.57	-	-	Геодезический метод	0.1	-
2126	435791.01	2324806.13	-	-	Геодезический метод	0.1	-
2127	435793.92	2324805.20	-	-	Геодезический метод	0.1	-
2128	435787.45	2324785.97	-	-	Геодезический метод	0.1	-
2129	435779.90	2324768.46	-	-	Геодезический метод	0.1	-

## 2. Сведения о характерных точках границ объекта

Обозначение характерных точек границ	Существующие координаты, м		Измененные (уточненные) координаты, м		Метод определения координат характерной точки	Средняя квадратическая погрешность положения характерной точки (Мт), м	Описание обозначения точки на местности (при наличии)
	X	Y	X	Y			
1	2	3	4	5	6	7	8
2130	435783.85	2324766.97	-	-	Геодезический метод	0.1	-
2131	435784.28	2324748.55	-	-	Геодезический метод	0.1	-
2132	435781.80	2324745.98	-	-	Геодезический метод	0.1	-
2133	435780.05	2324706.91	-	-	Геодезический метод	0.1	-
2134	435763.95	2324667.25	-	-	Геодезический метод	0.1	-
2135	435763.28	2324649.24	-	-	Геодезический метод	0.1	-
2136	435755.53	2324627.03	-	-	Геодезический метод	0.1	-
2137	435751.83	2324608.78	-	-	Геодезический метод	0.1	-
2138	435763.75	2324605.03	-	-	Геодезический метод	0.1	-
2139	435806.99	2324568.51	-	-	Геодезический метод	0.1	-
2140	435806.52	2324553.62	-	-	Геодезический метод	0.1	-
2141	435805.21	2324549.68	-	-	Геодезический метод	0.1	-
2142	435827.30	2324542.89	-	-	Геодезический метод	0.1	-
2143	435833.14	2324540.49	-	-	Геодезический метод	0.1	-
2144	435825.83	2324521.01	-	-	Геодезический метод	0.1	-
2145	435834.09	2324516.09	-	-	Геодезический метод	0.1	-
2146	435871.27	2324501.50	-	-	Геодезический метод	0.1	-
2147	435879.31	2324530.42	-	-	Геодезический метод	0.1	-
2148	435888.81	2324567.58	-	-	Геодезический метод	0.1	-
2149	435948.80	2324549.57	-	-	Геодезический метод	0.1	-
2150	435945.56	2324537.55	-	-	Геодезический метод	0.1	-
2151	435972.78	2324529.54	-	-	Геодезический метод	0.1	-
2152	435975.84	2324541.14	-	-	Геодезический метод	0.1	-
2153	436035.00	2324523.24	-	-	Геодезический метод	0.1	-
2154	436066.46	2324523.81	-	-	Геодезический метод	0.1	-
2155	436089.90	2324565.55	-	-	Геодезический метод	0.1	-

## 2. Сведения о характерных точках границ объекта

Обозначение характерных точек границ	Существующие координаты, м		Измененные (уточненные) координаты, м		Метод определения координат характерной точки	Средняя квадратическая погрешность положения характерной точки (Мт), м	Описание обозначения точки на местности (при наличии)
	X	Y	X	Y			
1	2	3	4	5	6	7	8
2156	436108.06	2324602.42	-	-	Геодезический метод	0.1	-
2157	436097.28	2324621.84	-	-	Геодезический метод	0.1	-
2158	436106.47	2324658.18	-	-	Геодезический метод	0.1	-
2159	436107.93	2324662.67	-	-	Геодезический метод	0.1	-
2160	436079.46	2324693.45	-	-	Геодезический метод	0.1	-
2161	436080.26	2324697.21	-	-	Геодезический метод	0.1	-
2162	436070.07	2324705.92	-	-	Геодезический метод	0.1	-
2163	436065.86	2324707.03	-	-	Геодезический метод	0.1	-
2164	436034.15	2324739.26	-	-	Геодезический метод	0.1	-
2165	436035.04	2324742.28	-	-	Геодезический метод	0.1	-
2166	436012.42	2324765.93	-	-	Геодезический метод	0.1	-
2167	436010.87	2324763.32	-	-	Геодезический метод	0.1	-
2168	435988.12	2324786.58	-	-	Геодезический метод	0.1	-
2169	435972.82	2324800.77	-	-	Геодезический метод	0.1	-
2170	435974.50	2324806.00	-	-	Геодезический метод	0.1	-
2171	435967.46	2324813.94	-	-	Геодезический метод	0.1	-
2172	435948.20	2324822.12	-	-	Геодезический метод	0.1	-
2173	435937.99	2324832.93	-	-	Геодезический метод	0.1	-
2174	435932.29	2324838.35	-	-	Геодезический метод	0.1	-
2175	435918.58	2324854.21	-	-	Геодезический метод	0.1	-
2176	435916.51	2324856.50	-	-	Геодезический метод	0.1	-
2177	435915.98	2324859.50	-	-	Геодезический метод	0.1	-
2178	435916.86	2324862.02	-	-	Геодезический метод	0.1	-
2179	435918.13	2324864.50	-	-	Геодезический метод	0.1	-
2180	435925.92	2324870.07	-	-	Геодезический метод	0.1	-
2181	435883.52	2324912.57	-	-	Геодезический метод	0.1	-

## 2. Сведения о характерных точках границ объекта

Обозначение характерных точек границ	Существующие координаты, м		Измененные (уточненные) координаты, м		Метод определения координат характерной точки	Средняя квадратическая погрешность положения характерной точки (Mt), м	Описание обозначения точки на местности (при наличии)
	X	Y	X	Y			
1	2	3	4	5	6	7	8
2182	435863.25	2324935.98	-	-	Геодезический метод	0.1	-
2183	435798.91	2324960.76	-	-	Геодезический метод	0.1	-
2184	435728.54	2324982.58	-	-	Геодезический метод	0.1	-
2185	435732.93	2324996.70	-	-	Геодезический метод	0.1	-
2186	435740.39	2325018.94	-	-	Геодезический метод	0.1	-
2187	435704.02	2325032.35	-	-	Геодезический метод	0.1	-
2188	435678.18	2325044.54	-	-	Геодезический метод	0.1	-
2189	435676.36	2325040.98	-	-	Геодезический метод	0.1	-
2190	435673.64	2325042.02	-	-	Геодезический метод	0.1	-
2191	435668.85	2325029.69	-	-	Геодезический метод	0.1	-
2192	435668.20	2325026.84	-	-	Геодезический метод	0.1	-
2193	435663.92	2325012.25	-	-	Геодезический метод	0.1	-
2194	435657.99	2324994.72	-	-	Геодезический метод	0.1	-
2195	435645.96	2324998.56	-	-	Геодезический метод	0.1	-
2196	435640.52	2324981.07	-	-	Геодезический метод	0.1	-
2197	435663.20	2324974.07	-	-	Геодезический метод	0.1	-
2198	435668.88	2324957.41	-	-	Геодезический метод	0.1	-
2199	435682.40	2324949.01	-	-	Геодезический метод	0.1	-
2200	435688.64	2324947.38	-	-	Геодезический метод	0.1	-
2201	435695.20	2324947.29	-	-	Геодезический метод	0.1	-
2202	435700.41	2324936.21	-	-	Геодезический метод	0.1	-
2203	435693.90	2324938.17	-	-	Геодезический метод	0.1	-
2204	435692.50	2324938.71	-	-	Геодезический метод	0.1	-
2205	435696.06	2324921.61	-	-	Геодезический метод	0.1	-
2206	435702.50	2324910.15	-	-	Геодезический метод	0.1	-
2207	435710.50	2324901.27	-	-	Геодезический метод	0.1	-

## 2. Сведения о характерных точках границ объекта

Обозначение характерных точек границ	Существующие координаты, м		Измененные (уточненные) координаты, м		Метод определения координат характерной точки	Средняя квадратическая погрешность положения характерной точки (Мт), м	Описание обозначения точки на местности (при наличии)
	X	Y	X	Y			
1	2	3	4	5	6	7	8
2208	435716.47	2324896.65	-	-	Геодезический метод	0.1	-
2209	435742.82	2324883.21	-	-	Геодезический метод	0.1	-
2210	435738.13	2324865.46	-	-	Геодезический метод	0.1	-
2211	435727.27	2324868.70	-	-	Геодезический метод	0.1	-
2212	435725.93	2324869.11	-	-	Геодезический метод	0.1	-
2213	435704.40	2324875.54	-	-	Геодезический метод	0.1	-
2214	435707.31	2324884.49	-	-	Геодезический метод	0.1	-
2215	435686.98	2324891.26	-	-	Геодезический метод	0.1	-
2216	435689.61	2324899.89	-	-	Геодезический метод	0.1	-
2217	435691.96	2324907.77	-	-	Геодезический метод	0.1	-
2218	435693.15	2324911.78	-	-	Геодезический метод	0.1	-
2219	435691.18	2324915.02	-	-	Геодезический метод	0.1	-
2220	435685.94	2324931.16	-	-	Геодезический метод	0.1	-
2221	435675.16	2324945.42	-	-	Геодезический метод	0.1	-
2222	435674.16	2324942.44	-	-	Геодезический метод	0.1	-
2223	435663.18	2324944.84	-	-	Геодезический метод	0.1	-
2224	435656.29	2324947.49	-	-	Геодезический метод	0.1	-
2225	435647.69	2324953.81	-	-	Геодезический метод	0.1	-
2226	435647.74	2324959.73	-	-	Геодезический метод	0.1	-
2227	435631.41	2324961.43	-	-	Геодезический метод	0.1	-
2228	435619.65	2324964.23	-	-	Геодезический метод	0.1	-
2229	435634.01	2325011.57	-	-	Геодезический метод	0.1	-
2230	435653.48	2325075.72	-	-	Геодезический метод	0.1	-
2231	435638.98	2325077.07	-	-	Геодезический метод	0.1	-
2232	435613.43	2325080.45	-	-	Геодезический метод	0.1	-
2233	435565.53	2325078.29	-	-	Геодезический метод	0.1	-



## 2. Сведения о характерных точках границ объекта

Обозначение характерных точек границ	Существующие координаты, м		Измененные (уточненные) координаты, м		Метод определения координат характерной точки	Средняя квадратическая погрешность положения характерной точки (Мт), м	Описание обозначения точки на местности (при наличии)
	X	Y	X	Y			
1	2	3	4	5	6	7	8
2234	435542.85	2325070.07	-	-	Геодезический метод	0.1	-
2235	435541.10	2325069.82	-	-	Геодезический метод	0.1	-
2236	435541.35	2325066.84	-	-	Геодезический метод	0.1	-
2237	435527.16	2325059.94	-	-	Геодезический метод	0.1	-
2238	435514.14	2325057.82	-	-	Геодезический метод	0.1	-
2239	435514.18	2325061.04	-	-	Геодезический метод	0.1	-
2240	435487.03	2325064.38	-	-	Геодезический метод	0.1	-
2241	435483.40	2325064.83	-	-	Геодезический метод	0.1	-
2242	435483.26	2325057.87	-	-	Геодезический метод	0.1	-
2243	435461.70	2325055.47	-	-	Геодезический метод	0.1	-
2244	435464.40	2325025.02	-	-	Геодезический метод	0.1	-
2245	435466.54	2325009.65	-	-	Геодезический метод	0.1	-
2246	435456.99	2325007.56	-	-	Геодезический метод	0.1	-
2247	435439.01	2325004.09	-	-	Геодезический метод	0.1	-
2248	435432.42	2325002.73	-	-	Геодезический метод	0.1	-
2249	435405.15	2324997.09	-	-	Геодезический метод	0.1	-
2250	435402.80	2324993.25	-	-	Геодезический метод	0.1	-
2251	435400.45	2324988.82	-	-	Геодезический метод	0.1	-
2252	435395.45	2324982.71	-	-	Геодезический метод	0.1	-
2253	435386.71	2324985.13	-	-	Геодезический метод	0.1	-
2254	435345.30	2324896.05	-	-	Геодезический метод	0.1	-
2255	435294.78	2324800.62	-	-	Геодезический метод	0.1	-
2256	435252.45	2324740.16	-	-	Геодезический метод	0.1	-
2257	435224.36	2324718.30	-	-	Геодезический метод	0.1	-
2258	435056.20	2324608.44	-	-	Геодезический метод	0.1	-
2259	434957.52	2324274.49	-	-	Геодезический метод	0.1	-

## 2. Сведения о характерных точках границ объекта

Обозначение характерных точек границ	Существующие координаты, м		Измененные (уточненные) координаты, м		Метод определения координат характерной точки	Средняя квадратическая погрешность положения характерной точки (Мп), м	Описание обозначения точки на местности (при наличии)
	X	Y	X	Y			
1	2	3	4	5	6	7	8
2260	434915.19	2324288.07	-	-	Геодезический метод	0.1	-
2261	434755.89	2323756.71	-	-	Геодезический метод	0.1	-
2262	435227.33	2323682.57	-	-	Геодезический метод	0.1	-
2263	435241.74	2323730.13	-	-	Геодезический метод	0.1	-
2264	435487.29	2323656.87	-	-	Геодезический метод	0.1	-
2265	435669.86	2323611.26	-	-	Геодезический метод	0.1	-
2266	435744.39	2323601.13	-	-	Геодезический метод	0.1	-
2267	435865.93	2323586.49	-	-	Геодезический метод	0.1	-
2069	435948.02	2323580.33	434351.27	2327587.23	Геодезический метод	0.1	-
2268	435567.55	2325106.79	436415.38	2327428.09	Геодезический метод	0.1	-
2269	435570.70	2325143.44	436412.04	2327395.13	Геодезический метод	0.1	-
2270	435570.81	2325147.07	436456.34	2327390.67	Геодезический метод	0.1	-
2271	435562.29	2325149.43	436459.70	2327424.84	Геодезический метод	0.1	-
2272	435556.31	2325151.08	-	-	Геодезический метод	0.1	-
2273	435494.66	2325108.44	-	-	Геодезический метод	0.1	-
2274	435508.92	2325090.38	-	-	Геодезический метод	0.1	-
2275	435536.95	2325103.28	-	-	Геодезический метод	0.1	-
2268	435567.55	2325106.79	436415.38	2327428.09	Геодезический метод	0.1	-
2276	436145.17	2325001.13	436253.87	2325402.96	Геодезический метод	0.1	-
2277	436152.75	2325015.94	436112.42	2325332.55	Геодезический метод	0.1	-
2278	436162.50	2325034.52	436086.95	2325323.74	Геодезический метод	0.1	-
2279	436168.68	2325047.84	436058.26	2325300.81	Геодезический метод	0.1	-
2280	436173.03	2325054.81	436053.15	2325307.88	Геодезический метод	0.1	-
2281	436178.24	2325060.55	436051.97	2325309.51	Геодезический метод	0.1	-
2282	436182.60	2325064.78	436027.51	2325286.30	Геодезический метод	0.1	-
2283	436189.71	2325068.97	436017.78	2325275.08	Геодезический метод	0.1	-

## 2. Сведения о характерных точках границ объекта

Обозначение характерных точек границ	Существующие координаты, м		Измененные (уточненные) координаты, м		Метод определения координат характерной точки	Средняя квадратическая погрешность положения характерной точки (Мт), м	Описание обозначения точки на местности (при наличии)
	X	Y	X	Y			
1	2	3	4	5	6	7	8
2284	436172.13	2325084.05	436005.27	2325258.89	Геодезический метод	0.1	-
2285	436154.70	2325102.67	436003.31	2325256.36	Геодезический метод	0.1	-
2286	436145.24	2325118.89	435999.78	2325251.79	Геодезический метод	0.1	-
2287	436135.62	2325171.65	435983.71	2325230.99	Геодезический метод	0.1	-
2288	436144.42	2325177.81	435981.09	2325167.75	Геодезический метод	0.1	-
2289	436167.08	2325191.01	435958.21	2325127.66	Геодезический метод	0.1	-
2290	436183.69	2325200.70	435940.28	2325129.78	Геодезический метод	0.1	-
2291	436205.63	2325213.48	435940.23	2325129.27	Геодезический метод	0.1	-
2292	436200.16	2325225.56	435939.54	2325129.37	Геодезический метод	0.1	-
2293	436197.64	2325231.22	435935.41	2325129.94	Геодезический метод	0.1	-
2294	436192.36	2325240.98	435914.35	2325132.87	Геодезический метод	0.1	-
2295	436190.27	2325246.55	435906.64	2325131.25	Геодезический метод	0.1	-
2296	436186.86	2325253.76	435883.26	2325126.35	Геодезический метод	0.1	-
2297	436240.01	2325281.51	435876.95	2325148.79	Геодезический метод	0.1	-
2298	436257.82	2325292.95	435845.51	2325133.63	Геодезический метод	0.1	-
2299	436266.01	2325301.58	435825.45	2325137.54	Геодезический метод	0.1	-
2300	436271.53	2325310.15	435813.65	2325118.27	Геодезический метод	0.1	-
2301	436271.94	2325319.72	435832.58	2325088.72	Геодезический метод	0.1	-
2302	436269.33	2325333.80	435838.12	2325080.07	Геодезический метод	0.1	-
2303	436254.27	2325403.60	435844.28	2325077.46	Геодезический метод	0.1	-
2304	436104.32	2325329.77	435844.07	2325077.14	Геодезический метод	0.1	-
2305	436087.65	2325325.55	435842.22	2325073.28	Геодезический метод	0.1	-
2306	436057.23	2325301.56	435841.16	2325071.05	Геодезический метод	0.1	-
2307	436052.26	2325309.01	435832.95	2325051.08	Геодезический метод	0.1	-
2308	436035.54	2325296.88	435827.26	2325036.00	Геодезический метод	0.1	-
2309	436013.20	2325270.62	435825.18	2325033.14	Геодезический метод	0.1	-

## 2. Сведения о характерных точках границ объекта

Обозначение характерных точек границ	Существующие координаты, м		Измененные (уточненные) координаты, м		Метод определения координат характерной точки	Средняя квадратическая погрешность положения характерной точки (Мт), м	Описание обозначения точки на местности (при наличии)
	X	Y	X	Y			
1	2	3	4	5	6	7	8
2310	435983.48	2325232.03	435835.36	2325027.56	Геодезический метод	0.1	-
2311	435979.95	2325167.51	435838.15	2325026.03	Геодезический метод	0.1	-
2312	435958.13	2325128.86	435839.08	2325025.52	Геодезический метод	0.1	-
2313	435915.95	2325134.51	435842.33	2325023.23	Геодезический метод	0.1	-
2314	435883.26	2325126.35	435845.37	2325020.61	Геодезический метод	0.1	-
2315	435877.28	2325148.00	435881.60	2324996.74	Геодезический метод	0.1	-
2316	435845.61	2325134.17	435891.18	2324972.21	Геодезический метод	0.1	-
2317	435824.79	2325139.05	435891.91	2324962.38	Геодезический метод	0.1	-
2318	435812.80	2325118.80	435896.62	2324962.72	Геодезический метод	0.1	-
2319	435841.77	2325076.34	435908.05	2324965.90	Геодезический метод	0.1	-
2320	435825.75	2325032.57	435942.73	2324981.07	Геодезический метод	0.1	-
2321	435828.93	2325028.54	435977.12	2324902.44	Геодезический метод	0.1	-
2322	435831.66	2325028.96	435978.04	2324900.33	Геодезический метод	0.1	-
2323	435835.36	2325027.56	435982.38	2324902.30	Геодезический метод	0.1	-
2324	435839.08	2325025.52	435991.60	2324907.87	Геодезический метод	0.1	-
2325	435842.33	2325023.23	436002.62	2324917.34	Геодезический метод	0.1	-
2326	435845.37	2325020.61	436012.06	2324924.15	Геодезический метод	0.1	-
2327	435881.60	2324996.74	436026.41	2324931.36	Геодезический метод	0.1	-
2328	435891.18	2324972.21	436041.47	2324936.81	Геодезический метод	0.1	-
2329	435891.78	2324962.89	436052.64	2324942.59	Геодезический метод	0.1	-
2330	435900.71	2324963.94	436083.58	2324960.96	Геодезический метод	0.1	-
2331	435943.58	2324981.77	436095.06	2324967.81	Геодезический метод	0.1	-
2332	435978.04	2324900.33	436122.21	2324981.84	Геодезический метод	0.1	-
2333	435982.38	2324902.30	436128.79	2324985.34	Геодезический метод	0.1	-
2334	435991.60	2324907.87	436138.12	2324992.95	Геодезический метод	0.1	-
2335	436002.62	2324917.34	436145.17	2325001.13	Геодезический метод	0.1	-

## 2. Сведения о характерных точках границ объекта

Обозначение характерных точек границ	Существующие координаты, м		Измененные (уточненные) координаты, м		Метод определения координат характерной точки	Средняя квадратическая погрешность положения характерной точки (Мт), м	Описание обозначения точки на местности (при наличии)
	X	Y	X	Y			
1	2	3	4	5	6	7	8
2336	436012.06	2324924.15	436152.75	2325015.94	Геодезический метод	0.1	-
2337	436026.41	2324931.36	436162.50	2325034.52	Геодезический метод	0.1	-
2338	436041.47	2324936.81	436168.68	2325047.84	Геодезический метод	0.1	-
2339	436052.64	2324942.59	436173.03	2325054.81	Геодезический метод	0.1	-
2340	436083.58	2324960.96	436177.97	2325060.26	Геодезический метод	0.1	-
2341	436095.06	2324967.81	436178.24	2325060.55	Геодезический метод	0.1	-
2342	436122.21	2324981.84	436182.60	2325064.78	Геодезический метод	0.1	-
2343	436128.79	2324985.34	436189.07	2325068.60	Геодезический метод	0.1	-
2344	436138.12	2324992.95	436177.39	2325078.38	Геодезический метод	0.1	-
н2345	-	-	436165.35	2325090.02	Геодезический метод	0.1	-
н2346	-	-	436158.73	2325097.30	Геодезический метод	0.1	-
н2347	-	-	436153.44	2325103.91	Геодезический метод	0.1	-
н2348	-	-	436149.60	2325110.00	Геодезический метод	0.1	-
н2349	-	-	436146.43	2325117.14	Геодезический метод	0.1	-
н2350	-	-	436143.78	2325125.48	Геодезический метод	0.1	-
н2351	-	-	436141.53	2325141.88	Геодезический метод	0.1	-
н2352	-	-	436138.49	2325162.52	Геодезический метод	0.1	-
н2353	-	-	436136.89	2325173.42	Геодезический метод	0.1	-
н2354	-	-	436144.42	2325177.81	Геодезический метод	0.1	-
н2355	-	-	436167.08	2325191.01	Геодезический метод	0.1	-
н2356	-	-	436183.69	2325200.70	Геодезический метод	0.1	-
н2357	-	-	436205.63	2325213.48	Геодезический метод	0.1	-
н2358	-	-	436197.64	2325231.22	Геодезический метод	0.1	-
н2359	-	-	436192.36	2325240.98	Геодезический метод	0.1	-
н2360	-	-	436190.27	2325246.55	Геодезический метод	0.1	-
н2361	-	-	436187.16	2325252.51	Геодезический метод	0.1	-

## 2. Сведения о характерных точках границ объекта

Обозначение характерных точек границ	Существующие координаты, м		Измененные (уточненные) координаты, м		Метод определения координат характерной точки	Средняя квадратическая погрешность положения характерной точки (Мт), м	Описание обозначения точки на местности (при наличии)
	X	Y	X	Y			
1	2	3	4	5	6	7	8
н2362	-	-	436223.67	2325271.57	Геодезический метод	0.1	-
н2363	-	-	436239.46	2325280.30	Геодезический метод	0.1	-
н2364	-	-	436246.61	2325285.14	Геодезический метод	0.1	-
н2365	-	-	436257.40	2325292.68	Геодезический метод	0.1	-
н2366	-	-	436262.88	2325297.28	Геодезический метод	0.1	-
н2367	-	-	436265.42	2325300.33	Геодезический метод	0.1	-
н2368	-	-	436266.06	2325301.09	Геодезический метод	0.1	-
н2369	-	-	436268.60	2325305.46	Геодезический метод	0.1	-
н2370	-	-	436270.02	2325308.71	Геодезический метод	0.1	-
н2371	-	-	436270.66	2325311.33	Геодезический метод	0.1	-
н2372	-	-	436270.82	2325315.46	Геодезический метод	0.1	-
н2373	-	-	436270.66	2325319.35	Геодезический метод	0.1	-
н2374	-	-	436268.04	2325331.57	Геодезический метод	0.1	-
н2375	-	-	436263.91	2325351.42	Геодезический метод	0.1	-
н2376	-	-	436257.09	2325385.31	Геодезический метод	0.1	-
2276	436145.17	2325001.13	436253.87	2325402.96	Геодезический метод	0.1	-
2377	436243.63	2325002.94	435934.23	2327792.91	Геодезический метод	0.1	-
2378	436249.41	2325010.29	435932.85	2327770.83	Геодезический метод	0.1	-
2379	436237.56	2325015.26	435938.30	2327769.53	Геодезический метод	0.1	-
2380	436220.31	2325027.48	435956.77	2327768.91	Геодезический метод	0.1	-
2381	436198.12	2325047.59	435956.79	2327768.64	Геодезический метод	0.1	-
2382	436197.77	2325047.90	435960.13	2327768.68	Геодезический метод	0.1	-
2383	436196.87	2325048.32	435963.45	2327769.36	Геодезический метод	0.1	-
2384	436195.01	2325049.18	435963.46	2327769.50	Геодезический метод	0.1	-
2385	436191.92	2325047.87	435969.16	2327769.36	Геодезический метод	0.1	-
2386	436190.21	2325045.86	435981.86	2327768.73	Геодезический метод	0.1	-

## 2. Сведения о характерных точках границ объекта

Обозначение характерных точек границ	Существующие координаты, м		Измененные (уточненные) координаты, м		Метод определения координат характерной точки	Средняя квадратическая погрешность положения характерной точки (Мт), м	Описание обозначения точки на местности (при наличии)
	X	Y	X	Y			
1	2	3	4	5	6	7	8
2387	436189.17	2325044.63	436000.31	2327674.94	Геодезический метод	0.1	-
2388	436184.81	2325038.95	436012.67	2327673.69	Геодезический метод	0.1	-
2389	436183.78	2325037.61	436081.60	2327666.76	Геодезический метод	0.1	-
2390	436182.59	2325035.05	436134.02	2327661.48	Геодезический метод	0.1	-
2391	436178.65	2325026.55	436171.94	2327657.66	Геодезический метод	0.1	-
2392	436163.25	2324994.49	436172.54	2327664.11	Геодезический метод	0.1	-
2393	436158.26	2324987.35	436174.48	2327684.98	Геодезический метод	0.1	-
2394	436150.83	2324979.58	436176.66	2327708.44	Геодезический метод	0.1	-
2395	436144.48	2324974.40	436213.11	2327705.06	Геодезический метод	0.1	-
2396	436140.71	2324971.33	436218.70	2327704.54	Геодезический метод	0.1	-
2397	436139.12	2324970.34	436230.94	2327703.40	Геодезический метод	0.1	-
2398	436129.98	2324964.60	436241.28	2327806.85	Геодезический метод	0.1	-
2399	436113.10	2324955.45	436233.92	2327807.77	Геодезический метод	0.1	-
2400	436094.55	2324945.39	436157.60	2327818.31	Геодезический метод	0.1	-
2401	436061.29	2324926.32	436013.83	2327840.50	Геодезический метод	0.1	-
2402	436048.84	2324919.31	435977.10	2327846.48	Геодезический метод	0.1	-
2403	436071.35	2324874.16	435937.46	2327850.55	Геодезический метод	0.1	-
2404	436077.69	2324877.12	435936.67	2327836.76	Геодезический метод	0.1	-
2405	436075.25	2324880.50	435936.11	2327827.10	Геодезический метод	0.1	-
н2406	-	-	435935.07	2327808.93	Геодезический метод	0.1	-
2377	436243.63	2325002.94	435934.23	2327792.91	Геодезический метод	0.1	-
2407	436904.63	2323958.83	435558.17	2327923.56	Геодезический метод	0.1	-
2408	436887.95	2324022.18	435552.80	2327922.70	Геодезический метод	0.1	-
2409	436871.06	2324084.67	435553.18	2327920.37	Геодезический метод	0.1	-
2410	436853.83	2324145.55	435540.90	2327918.60	Геодезический метод	0.1	-
2411	436836.10	2324207.71	435526.05	2327914.56	Геодезический метод	0.1	-

## 2. Сведения о характерных точках границ объекта

Обозначение характерных точек границ	Существующие координаты, м		Измененные (уточненные) координаты, м		Метод определения координат характерной точки	Средняя квадратическая погрешность положения характерной точки (Мт), м	Описание обозначения точки на местности (при наличии)
	X	Y	X	Y			
1	2	3	4	5	6	7	8
2412	436374.67	2324054.33	435527.80	2327905.86	Геодезический метод	0.1	-
2413	436392.72	2323995.90	435548.12	2327906.17	Геодезический метод	0.1	-
2414	436411.25	2323935.81	435555.94	2327909.73	Геодезический метод	0.1	-
2415	436429.54	2323876.65	435560.07	2327913.30	Геодезический метод	0.1	-
2416	436444.69	2323826.44	-	-	Геодезический метод	0.1	-
2407	436904.63	2323958.83	435558.17	2327923.56	Геодезический метод	0.1	-
2417	433978.64	2327097.41	436015.88	2324218.49	Геодезический метод	0.1	-
2418	433985.08	2327141.67	435972.76	2324204.25	Геодезический метод	0.1	-
2419	433951.91	2327146.79	435999.11	2324164.10	Геодезический метод	0.1	-
2420	433944.89	2327101.43	436012.94	2324120.23	Геодезический метод	0.1	-
2421	433964.01	2327099.15	435999.18	2324065.77	Геодезический метод	0.1	-
н2422	-	-	435982.87	2324018.38	Геодезический метод	0.1	-
н2423	-	-	435978.00	2324004.22	Геодезический метод	0.1	-
н2424	-	-	435981.42	2323980.05	Геодезический метод	0.1	-
н2425	-	-	435983.81	2323965.54	Геодезический метод	0.1	-
н2426	-	-	435990.54	2323928.10	Геодезический метод	0.1	-
н2427	-	-	435994.83	2323908.25	Геодезический метод	0.1	-
н2428	-	-	435996.32	2323895.02	Геодезический метод	0.1	-
н2429	-	-	435997.13	2323895.10	Геодезический метод	0.1	-
н2430	-	-	436001.31	2323804.54	Геодезический метод	0.1	-
н2431	-	-	436065.85	2323811.17	Геодезический метод	0.1	-
н2432	-	-	436223.48	2323827.37	Геодезический метод	0.1	-
н2433	-	-	436256.49	2323830.77	Геодезический метод	0.1	-
н2434	-	-	436272.30	2323845.26	Геодезический метод	0.1	-
н2435	-	-	436297.94	2323868.76	Геодезический метод	0.1	-
н2436	-	-	436323.34	2323921.75	Геодезический метод	0.1	-



## 2. Сведения о характерных точках границ объекта

Обозначение характерных точек границ	Существующие координаты, м		Измененные (уточненные) координаты, м		Метод определения координат характерной точки	Средняя квадратическая погрешность положения характерной точки (Мт), м	Описание обозначения точки на местности (при наличии)
	X	Y	X	Y			
1	2	3	4	5	6	7	8
н2437	-	-	436332.15	2323926.40	Геодезический метод	0.1	-
н2438	-	-	436357.20	2323939.60	Геодезический метод	0.1	-
н2439	-	-	436370.64	2323946.69	Геодезический метод	0.1	-
н2440	-	-	436372.66	2323947.75	Геодезический метод	0.1	-
н2441	-	-	436371.86	2323950.28	Геодезический метод	0.1	-
н2442	-	-	436370.36	2323955.02	Геодезический метод	0.1	-
н2443	-	-	436343.10	2324041.12	Геодезический метод	0.1	-
н2444	-	-	436301.25	2324173.30	Геодезический метод	0.1	-
н2445	-	-	436294.76	2324170.99	Геодезический метод	0.1	-
н2446	-	-	436160.89	2324123.34	Геодезический метод	0.1	-
н2447	-	-	436159.80	2324122.95	Геодезический метод	0.1	-
н2448	-	-	436158.25	2324122.40	Геодезический метод	0.1	-
н2449	-	-	436156.62	2324121.82	Геодезический метод	0.1	-
н2450	-	-	436114.01	2324250.88	Геодезический метод	0.1	-
н2451	-	-	436103.45	2324247.40	Геодезический метод	0.1	-
2417	433978.64	2327097.41	436015.88	2324218.49	Геодезический метод	0.1	-
2452	433913.56	2327081.14	437166.91	2328141.40	Геодезический метод	0.1	-
2453	433920.78	2327124.86	437164.91	2328159.94	Геодезический метод	0.1	-
2454	433923.73	2327124.61	437165.86	2328166.28	Геодезический метод	0.1	-
2455	433924.82	2327151.23	437158.13	2328167.55	Геодезический метод	0.1	-
2456	433872.77	2327160.43	437119.76	2328176.28	Геодезический метод	0.1	-
2457	433849.63	2327165.84	437082.19	2328184.22	Геодезический метод	0.1	-
2458	433827.82	2327170.81	437058.11	2328192.68	Геодезический метод	0.1	-
2459	433811.78	2327173.07	437043.26	2328199.60	Геодезический метод	0.1	-
2460	433810.15	2327161.66	437034.83	2328203.53	Геодезический метод	0.1	-
2461	433799.27	2327162.94	436982.44	2328233.43	Геодезический метод	0.1	-

## 2. Сведения о характерных точках границ объекта

Обозначение характерных точек границ	Существующие координаты, м		Измененные (уточненные) координаты, м		Метод определения координат характерной точки	Средняя квадратическая погрешность положения характерной точки (Мт), м	Описание обозначения точки на местности (при наличии)
	X	Y	X	Y			
1	2	3	4	5	6	7	8
2462	433789.50	2327115.83	436933.23	2328269.15	Геодезический метод	0.1	-
2463	433817.10	2327106.74	436925.83	2328273.34	Геодезический метод	0.1	-
2464	433815.94	2327100.56	436929.97	2328294.15	Геодезический метод	0.1	-
2465	433836.03	2327097.42	437063.92	2328269.91	Геодезический метод	0.1	-
2466	433860.19	2327093.28	437096.34	2328265.39	Геодезический метод	0.1	-
2467	433898.04	2327088.51	437097.38	2328272.58	Геодезический метод	0.1	-
2468	433899.58	2327082.37	437100.33	2328302.88	Геодезический метод	0.1	-
н2469	-	-	437095.39	2328332.04	Геодезический метод	0.1	-
н2470	-	-	437094.94	2328339.50	Геодезический метод	0.1	-
н2471	-	-	437094.35	2328366.66	Геодезический метод	0.1	-
н2472	-	-	437094.06	2328380.13	Геодезический метод	0.1	-
н2473	-	-	437093.85	2328390.03	Геодезический метод	0.1	-
н2474	-	-	437051.02	2328389.46	Геодезический метод	0.1	-
н2475	-	-	437040.43	2328388.66	Геодезический метод	0.1	-
н2476	-	-	437028.26	2328387.34	Геодезический метод	0.1	-
н2477	-	-	437014.24	2328383.64	Геодезический метод	0.1	-
н2478	-	-	437004.99	2328380.89	Геодезический метод	0.1	-
н2479	-	-	437004.23	2328383.72	Геодезический метод	0.1	-
н2480	-	-	437003.71	2328385.66	Геодезический метод	0.1	-
н2481	-	-	437001.86	2328392.52	Геодезический метод	0.1	-
н2482	-	-	437000.36	2328398.12	Геодезический метод	0.1	-
н2483	-	-	436989.42	2328404.94	Геодезический метод	0.1	-
н2484	-	-	436979.33	2328405.38	Геодезический метод	0.1	-
н2485	-	-	436979.51	2328408.51	Геодезический метод	0.1	-
н2486	-	-	436955.77	2328409.83	Геодезический метод	0.1	-
н2487	-	-	436949.01	2328409.97	Геодезический метод	0.1	-

## 2. Сведения о характерных точках границ объекта

Обозначение характерных точек границ	Существующие координаты, м		Измененные (уточненные) координаты, м		Метод определения координат характерной точки	Средняя квадратическая погрешность положения характерной точки (Мт), м	Описание обозначения точки на местности (при наличии)
	X	Y	X	Y			
1	2	3	4	5	6	7	8
н2488	-	-	436948.80	2328406.04	Геодезический метод	0.1	-
н2489	-	-	436926.07	2328404.61	Геодезический метод	0.1	-
н2490	-	-	436900.32	2328405.13	Геодезический метод	0.1	-
н2491	-	-	436858.94	2328406.89	Геодезический метод	0.1	-
н2492	-	-	436849.47	2328407.67	Геодезический метод	0.1	-
н2493	-	-	436822.65	2328409.90	Геодезический метод	0.1	-
н2494	-	-	436823.64	2328418.26	Геодезический метод	0.1	-
н2495	-	-	436804.67	2328419.41	Геодезический метод	0.1	-
н2496	-	-	436695.29	2328412.54	Геодезический метод	0.1	-
н2497	-	-	436669.62	2328412.80	Геодезический метод	0.1	-
н2498	-	-	436669.49	2328410.84	Геодезический метод	0.1	-
н2499	-	-	436667.85	2328410.87	Геодезический метод	0.1	-
н2500	-	-	436643.11	2328407.39	Геодезический метод	0.1	-
н2501	-	-	436644.26	2328398.76	Геодезический метод	0.1	-
н2502	-	-	436607.14	2328398.98	Геодезический метод	0.1	-
н2503	-	-	436607.08	2328404.00	Геодезический метод	0.1	-
н2504	-	-	436598.80	2328403.20	Геодезический метод	0.1	-
н2505	-	-	436585.27	2328401.89	Геодезический метод	0.1	-
н2506	-	-	436585.22	2328403.25	Геодезический метод	0.1	-
н2507	-	-	436568.20	2328401.37	Геодезический метод	0.1	-
н2508	-	-	436546.44	2328400.30	Геодезический метод	0.1	-
н2509	-	-	436540.98	2328400.03	Геодезический метод	0.1	-
н2510	-	-	436518.12	2328399.82	Геодезический метод	0.1	-
н2511	-	-	436515.90	2328375.37	Геодезический метод	0.1	-
н2512	-	-	436529.00	2328372.00	Геодезический метод	0.1	-
н2513	-	-	436533.04	2328363.15	Геодезический метод	0.1	-

## 2. Сведения о характерных точках границ объекта

Обозначение характерных точек границ	Существующие координаты, м		Измененные (уточненные) координаты, м		Метод определения координат характерной точки	Средняя квадратическая погрешность положения характерной точки (Мт), м	Описание обозначения точки на местности (при наличии)
	X	Y	X	Y			
1	2	3	4	5	6	7	8
н2514	-	-	436533.44	2328351.78	Геодезический метод	0.1	-
н2515	-	-	436538.24	2328340.82	Геодезический метод	0.1	-
н2516	-	-	436539.26	2328341.00	Геодезический метод	0.1	-
н2517	-	-	436539.92	2328335.33	Геодезический метод	0.1	-
н2518	-	-	436540.90	2328326.94	Геодезический метод	0.1	-
н2519	-	-	436531.80	2328323.52	Геодезический метод	0.1	-
н2520	-	-	436524.02	2328321.46	Геодезический метод	0.1	-
н2521	-	-	436512.43	2328319.24	Геодезический метод	0.1	-
н2522	-	-	436507.60	2328318.83	Геодезический метод	0.1	-
н2523	-	-	436507.81	2328314.48	Геодезический метод	0.1	-
н2524	-	-	436508.58	2328298.04	Геодезический метод	0.1	-
н2525	-	-	436509.66	2328275.37	Геодезический метод	0.1	-
н2526	-	-	436511.09	2328269.75	Геодезический метод	0.1	-
н2527	-	-	436520.81	2328267.81	Геодезический метод	0.1	-
н2528	-	-	436532.28	2328264.95	Геодезический метод	0.1	-
н2529	-	-	436551.31	2328264.63	Геодезический метод	0.1	-
н2530	-	-	436576.36	2328261.03	Геодезический метод	0.1	-
н2531	-	-	436578.74	2328260.72	Геодезический метод	0.1	-
н2532	-	-	436586.64	2328260.42	Геодезический метод	0.1	-
н2533	-	-	436595.18	2328259.51	Геодезический метод	0.1	-
н2534	-	-	436601.06	2328258.97	Геодезический метод	0.1	-
н2535	-	-	436604.73	2328258.90	Геодезический метод	0.1	-
н2536	-	-	436618.75	2328257.11	Геодезический метод	0.1	-
н2537	-	-	436624.12	2328257.00	Геодезический метод	0.1	-
н2538	-	-	436624.12	2328257.36	Геодезический метод	0.1	-
н2539	-	-	436625.84	2328256.95	Геодезический метод	0.1	-

## 2. Сведения о характерных точках границ объекта

Обозначение характерных точек границ	Существующие координаты, м		Измененные (уточненные) координаты, м		Метод определения координат характерной точки	Средняя квадратическая погрешность положения характерной точки (Мт), м	Описание обозначения точки на местности (при наличии)
	X	Y	X	Y			
1	2	3	4	5	6	7	8
н2540	-	-	436625.50	2328255.17	Геодезический метод	0.1	-
н2541	-	-	436630.65	2328254.19	Геодезический метод	0.1	-
н2542	-	-	436633.90	2328253.50	Геодезический метод	0.1	-
н2543	-	-	436637.35	2328253.92	Геодезический метод	0.1	-
н2544	-	-	436642.00	2328254.26	Геодезический метод	0.1	-
н2545	-	-	436652.55	2328252.56	Геодезический метод	0.1	-
н2546	-	-	436659.08	2328252.14	Геодезический метод	0.1	-
н2547	-	-	436681.96	2328249.61	Геодезический метод	0.1	-
н2548	-	-	436682.88	2328249.51	Геодезический метод	0.1	-
н2549	-	-	436682.57	2328248.16	Геодезический метод	0.1	-
н2550	-	-	436691.49	2328246.35	Геодезический метод	0.1	-
н2551	-	-	436709.28	2328243.02	Геодезический метод	0.1	-
н2552	-	-	436758.11	2328236.30	Геодезический метод	0.1	-
н2553	-	-	436819.72	2328227.57	Геодезический метод	0.1	-
н2554	-	-	436823.07	2328223.36	Геодезический метод	0.1	-
н2555	-	-	436843.97	2328220.43	Геодезический метод	0.1	-
н2556	-	-	436844.03	2328223.43	Геодезический метод	0.1	-
н2557	-	-	436846.78	2328223.37	Геодезический метод	0.1	-
н2558	-	-	436867.33	2328216.70	Геодезический метод	0.1	-
н2559	-	-	436868.30	2328220.12	Геодезический метод	0.1	-
н2560	-	-	436896.26	2328214.88	Геодезический метод	0.1	-
н2561	-	-	436899.62	2328214.28	Геодезический метод	0.1	-
н2562	-	-	436899.01	2328209.02	Геодезический метод	0.1	-
н2563	-	-	436900.74	2328206.36	Геодезический метод	0.1	-
н2564	-	-	436932.47	2328200.30	Геодезический метод	0.1	-
н2565	-	-	436933.69	2328206.08	Геодезический метод	0.1	-

## 2. Сведения о характерных точках границ объекта

Обозначение характерных точек границ	Существующие координаты, м		Измененные (уточненные) координаты, м		Метод определения координат характерной точки	Средняя квадратическая погрешность положения характерной точки (Мт), м	Описание обозначения точки на местности (при наличии)
	X	Y	X	Y			
1	2	3	4	5	6	7	8
н2566	-	-	436934.62	2328205.81	Геодезический метод	0.1	-
н2567	-	-	436940.17	2328204.19	Геодезический метод	0.1	-
н2568	-	-	436944.41	2328202.95	Геодезический метод	0.1	-
н2569	-	-	436943.69	2328200.50	Геодезический метод	0.1	-
н2570	-	-	436949.08	2328199.03	Геодезический метод	0.1	-
н2571	-	-	436949.84	2328201.98	Геодезический метод	0.1	-
н2572	-	-	436956.69	2328199.87	Геодезический метод	0.1	-
н2573	-	-	436959.76	2328200.61	Геодезический метод	0.1	-
н2574	-	-	436970.55	2328197.66	Геодезический метод	0.1	-
н2575	-	-	436988.76	2328193.57	Геодезический метод	0.1	-
н2576	-	-	436992.29	2328192.78	Геодезический метод	0.1	-
н2577	-	-	436991.81	2328188.28	Геодезический метод	0.1	-
н2578	-	-	437027.85	2328175.60	Геодезический метод	0.1	-
н2579	-	-	437035.61	2328172.92	Геодезический метод	0.1	-
н2580	-	-	437043.08	2328171.77	Геодезический метод	0.1	-
н2581	-	-	437043.03	2328171.27	Геодезический метод	0.1	-
н2582	-	-	437063.28	2328167.50	Геодезический метод	0.1	-
н2583	-	-	437108.78	2328153.99	Геодезический метод	0.1	-
н2584	-	-	437109.02	2328154.73	Геодезический метод	0.1	-
2452	433913.56	2327081.14	437166.91	2328141.40	Геодезический метод	0.1	-
2585	433823.32	2327043.57	435570.69	2328402.67	Геодезический метод	0.1	-
2586	433831.89	2327083.53	435485.25	2328387.33	Геодезический метод	0.1	-
2587	433802.03	2327092.09	435485.19	2328387.60	Геодезический метод	0.1	-
2588	433772.90	2327102.17	435479.48	2328386.29	Геодезический метод	0.1	-
2589	433757.18	2327111.36	435453.08	2328381.55	Геодезический метод	0.1	-
2590	433769.62	2327147.44	435453.45	2328377.61	Геодезический метод	0.1	-

## 2. Сведения о характерных точках границ объекта

Обозначение характерных точек границ	Существующие координаты, м		Измененные (уточненные) координаты, м		Метод определения координат характерной точки	Средняя квадратическая погрешность положения характерной точки (Мт), м	Описание обозначения точки на местности (при наличии)
	X	Y	X	Y			
1	2	3	4	5	6	7	8
2591	433772.19	2327179.67	435455.20	2328346.15	Геодезический метод	0.1	-
2592	433723.08	2327185.61	435455.76	2328336.01	Геодезический метод	0.1	-
2593	433696.05	2327189.74	435466.07	2328340.29	Геодезический метод	0.1	-
2594	433670.71	2327193.69	435478.24	2328344.16	Геодезический метод	0.1	-
2595	433657.14	2327196.72	435478.09	2328320.46	Геодезический метод	0.1	-
2596	433657.00	2327198.38	435496.17	2328319.13	Геодезический метод	0.1	-
2597	433645.87	2327200.10	435508.90	2328318.20	Геодезический метод	0.1	-
2598	433626.63	2327202.88	435509.11	2328294.45	Геодезический метод	0.1	-
2599	433596.83	2327208.79	435539.18	2328290.48	Геодезический метод	0.1	-
2600	433570.21	2327214.32	435538.56	2328285.76	Геодезический метод	0.1	-
2601	433569.88	2327213.51	435540.33	2328273.06	Геодезический метод	0.1	-
2602	433538.62	2327221.20	435553.26	2328272.49	Геодезический метод	0.1	-
2603	433516.32	2327158.30	435553.96	2328269.42	Геодезический метод	0.1	-
2604	433595.73	2327138.51	435581.86	2328272.95	Геодезический метод	0.1	-
2605	433650.77	2327130.81	435602.97	2328273.41	Геодезический метод	0.1	-
2606	433712.13	2327119.05	435631.11	2328281.73	Геодезический метод	0.1	-
2607	433745.74	2327112.61	435650.89	2328290.70	Геодезический метод	0.1	-
2608	433730.84	2327061.27	435652.09	2328309.70	Геодезический метод	0.1	-
2609	433761.37	2327052.23	435676.73	2328308.42	Геодезический метод	0.1	-
2610	433756.94	2327032.79	435688.98	2328307.79	Геодезический метод	0.1	-
2611	433764.74	2327029.41	435691.18	2328350.11	Геодезический метод	0.1	-
2612	433784.46	2327023.50	435720.11	2328348.61	Геодезический метод	0.1	-
2613	433791.84	2327027.25	435715.79	2328390.50	Геодезический метод	0.1	-
2614	433794.52	2327042.68	435715.31	2328395.16	Геодезический метод	0.1	-
2615	433795.71	2327047.83	-	-	Геодезический метод	0.1	-
2616	433796.81	2327049.86	-	-	Геодезический метод	0.1	-

## 2. Сведения о характерных точках границ объекта

Обозначение характерных точек границ	Существующие координаты, м		Измененные (уточненные) координаты, м		Метод определения координат характерной точки	Средняя квадратическая погрешность положения характерной точки (Мт), м	Описание обозначения точки на местности (при наличии)
	X	Y	X	Y			
1	2	3	4	5	6	7	8
2585	433823.32	2327043.57	435570.69	2328402.67	Геодезический метод	0.1	-
2617	430941.37	2329074.82	436053.96	2328336.32	Геодезический метод	0.1	-
2618	430941.68	2329078.86	436025.54	2328338.13	Геодезический метод	0.1	-
2619	430927.27	2329084.69	435980.93	2328339.56	Геодезический метод	0.1	-
2620	430926.14	2329098.26	435959.80	2328339.96	Геодезический метод	0.1	-
2621	430926.56	2329115.04	435948.89	2328340.16	Геодезический метод	0.1	-
2622	430889.14	2329145.14	435888.70	2328341.30	Геодезический метод	0.1	-
2623	430861.05	2329168.95	435825.87	2328343.46	Геодезический метод	0.1	-
2624	430823.36	2329201.77	435825.62	2328336.14	Геодезический метод	0.1	-
2625	430795.51	2329225.33	435820.60	2328298.16	Геодезический метод	0.1	-
2626	430778.69	2329240.43	435837.43	2328286.18	Геодезический метод	0.1	-
2627	430760.48	2329245.57	435868.47	2328285.48	Геодезический метод	0.1	-
2628	430738.92	2329253.25	435873.92	2328284.70	Геодезический метод	0.1	-
2629	430737.14	2329253.77	435886.27	2328285.83	Геодезический метод	0.1	-
2630	430730.29	2329255.75	435903.32	2328281.36	Геодезический метод	0.1	-
2631	430700.07	2329264.53	435933.11	2328278.54	Геодезический метод	0.1	-
2632	430689.62	2329237.02	435946.44	2328277.07	Геодезический метод	0.1	-
2633	430678.99	2329209.05	435961.34	2328281.69	Геодезический метод	0.1	-
2634	430667.88	2329180.20	435961.45	2328281.68	Геодезический метод	0.1	-
2635	430656.51	2329150.37	435964.07	2328281.53	Геодезический метод	0.1	-
2636	430639.86	2329106.57	435990.76	2328280.04	Геодезический метод	0.1	-
2637	430661.66	2329076.12	435990.78	2328281.06	Геодезический метод	0.1	-
2638	430672.44	2329070.80	436004.83	2328279.64	Геодезический метод	0.1	-
2639	430689.50	2329062.37	436013.10	2328278.31	Геодезический метод	0.1	-
2640	430707.94	2329053.12	436018.75	2328277.85	Геодезический метод	0.1	-
2641	430734.92	2329057.95	436022.75	2328278.09	Геодезический метод	0.1	-



## 2. Сведения о характерных точках границ объекта

Обозначение характерных точек границ	Существующие координаты, м		Измененные (уточненные) координаты, м		Метод определения координат характерной точки	Средняя квадратическая погрешность положения характерной точки (Мт), м	Описание обозначения точки на местности (при наличии)
	X	Y	X	Y			
1	2	3	4	5	6	7	8
2642	430745.59	2329059.80	436022.73	2328276.26	Геодезический метод	0.1	-
2643	430771.28	2329064.73	436037.75	2328276.62	Геодезический метод	0.1	-
2644	430790.44	2329066.04	436040.85	2328276.99	Геодезический метод	0.1	-
2645	430840.58	2329069.71	436042.79	2328277.32	Геодезический метод	0.1	-
2646	430876.65	2329072.12	436052.20	2328277.04	Геодезический метод	0.1	-
н2647	-	-	436052.43	2328282.42	Геодезический метод	0.1	-
н2648	-	-	436053.11	2328286.99	Геодезический метод	0.1	-
н2649	-	-	436053.84	2328290.46	Геодезический метод	0.1	-
н2650	-	-	436052.57	2328299.77	Геодезический метод	0.1	-
н2651	-	-	436052.50	2328310.40	Геодезический метод	0.1	-
н2652	-	-	436080.12	2328309.12	Геодезический метод	0.1	-
н2653	-	-	436093.79	2328307.70	Геодезический метод	0.1	-
н2654	-	-	436105.90	2328311.67	Геодезический метод	0.1	-
н2655	-	-	436118.44	2328328.40	Геодезический метод	0.1	-
н2656	-	-	436118.68	2328331.82	Геодезический метод	0.1	-
н2657	-	-	436108.78	2328332.52	Геодезический метод	0.1	-
н2658	-	-	436067.93	2328335.43	Геодезический метод	0.1	-
2617	430941.37	2329074.82	436053.96	2328336.32	Геодезический метод	0.1	-
2659	429913.63	2329143.31	436396.97	2326967.03	Геодезический метод	0.1	-
2660	429912.79	2329156.30	436324.98	2326954.40	Геодезический метод	0.1	-
2661	429927.59	2329281.75	436322.78	2326965.43	Геодезический метод	0.1	-
2662	429928.39	2329305.34	436307.07	2327043.96	Геодезический метод	0.1	-
2663	429932.37	2329327.95	436305.09	2327053.86	Геодезический метод	0.1	-
2664	429940.18	2329372.73	436301.63	2327071.18	Геодезический метод	0.1	-
2665	429945.21	2329398.84	436280.06	2327179.05	Геодезический метод	0.1	-
2666	429946.95	2329411.10	436266.94	2327244.62	Геодезический метод	0.1	-

## 2. Сведения о характерных точках границ объекта

Обозначение характерных точек границ	Существующие координаты, м		Измененные (уточненные) координаты, м		Метод определения координат характерной точки	Средняя квадратическая погрешность положения характерной точки (Мт), м	Описание обозначения точки на местности (при наличии)
	X	Y	X	Y			
1	2	3	4	5	6	7	8
2667	429950.95	2329476.95	436260.08	2327308.30	Геодезический метод	0.1	-
2668	429931.92	2329480.27	436304.88	2327315.66	Геодезический метод	0.1	-
2669	429762.74	2329513.99	436297.12	2327418.35	Геодезический метод	0.1	-
2670	429771.08	2329553.17	436275.24	2327417.97	Геодезический метод	0.1	-
2671	429337.10	2329641.67	436258.82	2327417.68	Геодезический метод	0.1	-
2672	429297.33	2329432.84	436248.33	2327417.50	Геодезический метод	0.1	-
2673	428798.31	2329528.63	436247.06	2327429.30	Геодезический метод	0.1	-
2674	428795.69	2329531.28	436243.30	2327463.72	Геодезический метод	0.1	-
2675	428503.62	2329418.69	436041.10	2327467.71	Геодезический метод	0.1	-
2676	428544.19	2329325.35	436050.12	2327421.89	Геодезический метод	0.1	-
2677	428604.86	2329318.59	436074.49	2327298.08	Геодезический метод	0.1	-
2678	428772.14	2329301.01	436077.36	2327283.46	Геодезический метод	0.1	-
2679	428775.99	2329329.45	436091.61	2327211.09	Геодезический метод	0.1	-
2680	429159.21	2329288.60	436094.76	2327195.08	Геодезический метод	0.1	-
2681	429219.30	2329276.59	436101.18	2327162.47	Геодезический метод	0.1	-
2682	429400.15	2329216.84	436104.71	2327144.54	Геодезический метод	0.1	-
2683	429516.19	2329174.85	436109.21	2327121.64	Геодезический метод	0.1	-
2684	429584.87	2329161.59	436125.95	2327036.61	Геодезический метод	0.1	-
2685	429602.47	2329259.86	436129.03	2327020.95	Геодезический метод	0.1	-
2686	429712.97	2329236.85	436117.16	2327018.96	Геодезический метод	0.1	-
2687	429691.08	2329119.79	436104.32	2327016.81	Геодезический метод	0.1	-
2688	429706.43	2329121.08	436060.73	2327009.52	Геодезический метод	0.1	-
2689	429730.21	2329126.31	436065.06	2326990.17	Геодезический метод	0.1	-
2690	429765.93	2329133.50	436067.39	2326980.03	Геодезический метод	0.1	-
2691	429809.33	2329138.24	436031.56	2326974.96	Геодезический метод	0.1	-
2692	429903.79	2329143.16	436042.13	2326924.52	Геодезический метод	0.1	-

## 2. Сведения о характерных точках границ объекта

Обозначение характерных точек границ	Существующие координаты, м		Измененные (уточненные) координаты, м		Метод определения координат характерной точки	Средняя квадратическая погрешность положения характерной точки (Мт), м	Описание обозначения точки на местности (при наличии)
	X	Y	X	Y			
1	2	3	4	5	6	7	8
н2693	-	-	436057.10	2326853.01	Геодезический метод	0.1	-
н2694	-	-	436023.46	2326846.33	Геодезический метод	0.1	-
н2695	-	-	435966.07	2326834.93	Геодезический метод	0.1	-
н2696	-	-	435972.12	2326804.50	Геодезический метод	0.1	-
н2697	-	-	435973.39	2326798.11	Геодезический метод	0.1	-
н2698	-	-	436022.98	2326807.97	Геодезический метод	0.1	-
н2699	-	-	436037.49	2326735.57	Геодезический метод	0.1	-
н2700	-	-	436046.64	2326689.94	Геодезический метод	0.1	-
н2701	-	-	436054.51	2326691.39	Геодезический метод	0.1	-
н2702	-	-	436068.36	2326693.95	Геодезический метод	0.1	-
н2703	-	-	436077.86	2326695.70	Геодезический метод	0.1	-
н2704	-	-	436083.15	2326696.68	Геодезический метод	0.1	-
н2705	-	-	436089.60	2326697.87	Геодезический метод	0.1	-
н2706	-	-	436098.68	2326654.51	Геодезический метод	0.1	-
н2707	-	-	436104.76	2326620.45	Геодезический метод	0.1	-
н2708	-	-	436100.53	2326619.82	Геодезический метод	0.1	-
н2709	-	-	436099.40	2326619.66	Геодезический метод	0.1	-
н2710	-	-	436068.84	2326615.15	Геодезический метод	0.1	-
н2711	-	-	436072.27	2326595.19	Геодезический метод	0.1	-
н2712	-	-	436074.52	2326576.46	Геодезический метод	0.1	-
н2713	-	-	436080.21	2326573.55	Геодезический метод	0.1	-
н2714	-	-	436081.07	2326566.13	Геодезический метод	0.1	-
н2715	-	-	436100.90	2326570.46	Геодезический метод	0.1	-
н2716	-	-	436108.71	2326572.16	Геодезический метод	0.1	-
н2717	-	-	436113.21	2326573.14	Геодезический метод	0.1	-
н2718	-	-	436117.51	2326549.06	Геодезический метод	0.1	-

## 2. Сведения о характерных точках границ объекта

Обозначение характерных точек границ	Существующие координаты, м		Измененные (уточненные) координаты, м		Метод определения координат характерной точки	Средняя квадратическая погрешность положения характерной точки (Мт), м	Описание обозначения точки на местности (при наличии)
	X	Y	X	Y			
1	2	3	4	5	6	7	8
н2719	-	-	436141.25	2326416.15	Геодезический метод	0.1	-
н2720	-	-	436144.09	2326400.20	Геодезический метод	0.1	-
н2721	-	-	436160.77	2326403.49	Геодезический метод	0.1	-
н2722	-	-	436165.18	2326335.68	Геодезический метод	0.1	-
н2723	-	-	436155.19	2326338.10	Геодезический метод	0.1	-
н2724	-	-	436163.47	2326291.73	Геодезический метод	0.1	-
н2725	-	-	436271.21	2326265.58	Геодезический метод	0.1	-
н2726	-	-	436269.78	2326286.38	Геодезический метод	0.1	-
н2727	-	-	436276.44	2326286.72	Геодезический метод	0.1	-
н2728	-	-	436284.19	2326287.11	Геодезический метод	0.1	-
н2729	-	-	436291.49	2326287.48	Геодезический метод	0.1	-
н2730	-	-	436295.34	2326290.12	Геодезический метод	0.1	-
н2731	-	-	436307.22	2326290.55	Геодезический метод	0.1	-
н2732	-	-	436307.49	2326297.95	Геодезический метод	0.1	-
н2733	-	-	436324.00	2326299.56	Геодезический метод	0.1	-
н2734	-	-	436333.19	2326300.46	Геодезический метод	0.1	-
н2735	-	-	436356.60	2326302.74	Геодезический метод	0.1	-
н2736	-	-	436354.07	2326307.17	Геодезический метод	0.1	-
н2737	-	-	436376.42	2326314.86	Геодезический метод	0.1	-
н2738	-	-	436370.61	2326333.44	Геодезический метод	0.1	-
н2739	-	-	436359.42	2326386.80	Геодезический метод	0.1	-
н2740	-	-	436354.43	2326412.50	Геодезический метод	0.1	-
н2741	-	-	436351.05	2326428.43	Геодезический метод	0.1	-
н2742	-	-	436342.28	2326469.75	Геодезический метод	0.1	-
н2743	-	-	436339.80	2326488.46	Геодезический метод	0.1	-
н2744	-	-	436239.67	2326475.17	Геодезический метод	0.1	-

## 2. Сведения о характерных точках границ объекта

Обозначение характерных точек границ	Существующие координаты, м		Измененные (уточненные) координаты, м		Метод определения координат характерной точки	Средняя квадратическая погрешность положения характерной точки (Мт), м	Описание обозначения точки на местности (при наличии)
	X	Y	X	Y			
1	2	3	4	5	6	7	8
н2745	-	-	436233.00	2326510.99	Геодезический метод	0.1	-
н2746	-	-	436232.08	2326515.92	Геодезический метод	0.1	-
н2747	-	-	436221.22	2326565.26	Геодезический метод	0.1	-
н2748	-	-	436214.22	2326597.07	Геодезический метод	0.1	-
н2749	-	-	436198.31	2326669.32	Геодезический метод	0.1	-
н2750	-	-	436230.05	2326674.39	Геодезический метод	0.1	-
н2751	-	-	436230.80	2326642.35	Геодезический метод	0.1	-
н2752	-	-	436299.50	2326605.32	Геодезический метод	0.1	-
н2753	-	-	436297.18	2326626.04	Геодезический метод	0.1	-
н2754	-	-	436295.34	2326642.48	Геодезический метод	0.1	-
н2755	-	-	436291.19	2326679.63	Геодезический метод	0.1	-
н2756	-	-	436290.69	2326684.07	Геодезический метод	0.1	-
н2757	-	-	436347.59	2326693.16	Геодезический метод	0.1	-
н2758	-	-	436346.51	2326701.78	Геодезический метод	0.1	-
н2759	-	-	436344.97	2326714.08	Геодезический метод	0.1	-
н2760	-	-	436342.06	2326737.29	Геодезический метод	0.1	-
н2761	-	-	436351.05	2326753.77	Геодезический метод	0.1	-
н2762	-	-	436281.42	2326788.21	Геодезический метод	0.1	-
н2763	-	-	436289.37	2326804.28	Геодезический метод	0.1	-
н2764	-	-	436300.65	2326827.09	Геодезический метод	0.1	-
н2765	-	-	436324.80	2326829.55	Геодезический метод	0.1	-
н2766	-	-	436343.65	2326832.43	Геодезический метод	0.1	-
н2767	-	-	436338.33	2326867.26	Геодезический метод	0.1	-
н2768	-	-	436332.98	2326902.31	Геодезический метод	0.1	-
н2769	-	-	436413.29	2326914.57	Геодезический метод	0.1	-
н2770	-	-	436410.65	2326967.33	Геодезический метод	0.1	-

## 2. Сведения о характерных точках границ объекта

Обозначение характерных точек границ	Существующие координаты, м		Измененные (уточненные) координаты, м		Метод определения координат характерной точки	Средняя квадратическая погрешность положения характерной точки (Мп), м	Описание обозначения точки на местности (при наличии)
	X	Y	X	Y			
1	2	3	4	5	6	7	8
2659	429913.63	2329143.31	436396.97	2326967.03	Геодезический метод	0.1	-
2771	430414.22	2326838.00	436334.71	2328344.04	Геодезический метод	0.1	-
2772	430419.12	2326899.45	436331.55	2328343.64	Геодезический метод	0.1	-
2773	430421.85	2326921.75	436331.73	2328351.38	Геодезический метод	0.1	-
2774	430402.33	2326929.35	436331.22	2328363.76	Геодезический метод	0.1	-
2775	430405.53	2326945.13	436325.12	2328363.83	Геодезический метод	0.1	-
2776	430384.58	2326953.24	436324.65	2328358.39	Геодезический метод	0.1	-
2777	430376.53	2326935.16	436321.41	2328365.30	Геодезический метод	0.1	-
2778	430350.29	2326942.42	436292.39	2328367.14	Геодезический метод	0.1	-
2779	430352.74	2326968.77	436291.09	2328326.37	Геодезический метод	0.1	-
2780	430331.23	2326973.06	436290.89	2328319.93	Геодезический метод	0.1	-
2781	430326.53	2326953.95	436293.67	2328314.95	Геодезический метод	0.1	-
2782	430297.23	2326952.63	436300.18	2328307.02	Геодезический метод	0.1	-
2783	430296.65	2326947.84	436304.62	2328304.16	Геодезический метод	0.1	-
2784	430196.71	2326959.31	436307.64	2328302.73	Геодезический метод	0.1	-
2785	430170.93	2326886.67	436311.93	2328302.25	Геодезический метод	0.1	-
2786	430156.88	2326838.52	436327.96	2328302.89	Геодезический метод	0.1	-
2787	430180.06	2326844.37	436370.05	2328306.19	Геодезический метод	0.1	-
2788	430203.45	2326873.09	436370.51	2328306.22	Геодезический метод	0.1	-
2789	430208.78	2326897.54	436382.41	2328307.33	Геодезический метод	0.1	-
2790	430296.73	2326904.38	436384.56	2328307.63	Геодезический метод	0.1	-
2791	430297.14	2326881.21	436383.26	2328327.47	Геодезический метод	0.1	-
2792	430311.44	2326882.45	436382.00	2328346.77	Геодезический метод	0.1	-
2793	430393.26	2326867.99	436359.19	2328347.16	Геодезический метод	0.1	-
2794	430385.68	2326844.39	-	-	Геодезический метод	0.1	-
2771	430414.22	2326838.00	436334.71	2328344.04	Геодезический метод	0.1	-

## 2. Сведения о характерных точках границ объекта

Обозначение характерных точек границ	Существующие координаты, м		Измененные (уточненные) координаты, м		Метод определения координат характерной точки	Средняя квадратическая погрешность положения характерной точки (Мт), м	Описание обозначения точки на местности (при наличии)
	X	Y	X	Y			
1	2	3	4	5	6	7	8
2795	431573.97	2327655.60	436451.05	2328324.07	Геодезический метод	0.1	-
2796	431581.98	2327712.43	436450.28	2328315.16	Геодезический метод	0.1	-
2797	431588.31	2327740.18	436471.31	2328317.02	Геодезический метод	0.1	-
2798	431590.10	2327748.63	436471.92	2328317.04	Геодезический метод	0.1	-
2799	431572.72	2327752.32	436481.53	2328317.35	Геодезический метод	0.1	-
2800	431549.54	2327758.07	436480.76	2328324.91	Геодезический метод	0.1	-
2801	431299.47	2327828.19	436478.81	2328344.04	Геодезический метод	0.1	-
2802	431013.01	2327907.09	436466.16	2328344.23	Геодезический метод	0.1	-
2803	430999.65	2327860.04	436466.08	2328348.57	Геодезический метод	0.1	-
2804	430926.61	2327879.09	436457.50	2328346.13	Геодезический метод	0.1	-
2805	430941.17	2327926.85	436456.05	2328337.34	Геодезический метод	0.1	-
2806	430828.65	2327957.42	436451.70	2328331.56	Геодезический метод	0.1	-
2807	430832.39	2327958.81	-	-	Геодезический метод	0.1	-
2808	430704.50	2327993.08	-	-	Геодезический метод	0.1	-
2809	430569.71	2328028.21	-	-	Геодезический метод	0.1	-
2810	430638.20	2327771.14	-	-	Геодезический метод	0.1	-
2811	430647.32	2327772.61	-	-	Геодезический метод	0.1	-
2812	430676.56	2327776.10	-	-	Геодезический метод	0.1	-
2813	430729.75	2327787.11	-	-	Геодезический метод	0.1	-
2814	430790.72	2327799.60	-	-	Геодезический метод	0.1	-
2815	430808.54	2327700.82	-	-	Геодезический метод	0.1	-
2816	430717.00	2327685.60	-	-	Геодезический метод	0.1	-
2817	430693.82	2327682.17	-	-	Геодезический метод	0.1	-
2818	430664.07	2327685.70	-	-	Геодезический метод	0.1	-
2819	430692.61	2327561.48	-	-	Геодезический метод	0.1	-
2820	430702.89	2327523.45	-	-	Геодезический метод	0.1	-

## 2. Сведения о характерных точках границ объекта

Обозначение характерных точек границ	Существующие координаты, м		Измененные (уточненные) координаты, м		Метод определения координат характерной точки	Средняя квадратическая погрешность положения характерной точки (Мт), м	Описание обозначения точки на местности (при наличии)
	X	Y	X	Y			
1	2	3	4	5	6	7	8
2821	430708.49	2327524.80	-	-	Геодезический метод	0.1	-
2822	430711.98	2327513.11	-	-	Геодезический метод	0.1	-
2823	430707.55	2327512.25	-	-	Геодезический метод	0.1	-
2824	430692.40	2327509.32	-	-	Геодезический метод	0.1	-
2825	430668.41	2327503.98	-	-	Геодезический метод	0.1	-
2826	430521.50	2328041.77	-	-	Геодезический метод	0.1	-
2827	430486.99	2328051.48	-	-	Геодезический метод	0.1	-
2828	430446.71	2328065.38	-	-	Геодезический метод	0.1	-
2829	430420.84	2328077.43	-	-	Геодезический метод	0.1	-
2830	430393.65	2328087.73	-	-	Геодезический метод	0.1	-
2831	430385.60	2328073.80	-	-	Геодезический метод	0.1	-
2832	430375.69	2328052.26	-	-	Геодезический метод	0.1	-
2833	430320.74	2328081.11	-	-	Геодезический метод	0.1	-
2834	430303.31	2328035.23	-	-	Геодезический метод	0.1	-
2835	430057.85	2328156.32	-	-	Геодезический метод	0.1	-
2836	430093.88	2328242.69	-	-	Геодезический метод	0.1	-
2837	429951.58	2328320.95	-	-	Геодезический метод	0.1	-
2838	429868.65	2328364.13	-	-	Геодезический метод	0.1	-
2839	429867.72	2328362.09	-	-	Геодезический метод	0.1	-
2840	429701.81	2327997.62	-	-	Геодезический метод	0.1	-
2841	429690.09	2327692.63	-	-	Геодезический метод	0.1	-
2842	429704.79	2327649.55	-	-	Геодезический метод	0.1	-
2843	429722.83	2327654.66	-	-	Геодезический метод	0.1	-
2844	429747.23	2327661.58	-	-	Геодезический метод	0.1	-
2845	429770.06	2327668.05	-	-	Геодезический метод	0.1	-
2846	429796.07	2327675.42	-	-	Геодезический метод	0.1	-



## 2. Сведения о характерных точках границ объекта

Обозначение характерных точек границ	Существующие координаты, м		Измененные (уточненные) координаты, м		Метод определения координат характерной точки	Средняя квадратическая погрешность положения характерной точки (Мт), м	Описание обозначения точки на местности (при наличии)
	X	Y	X	Y			
1	2	3	4	5	6	7	8
2847	429797.51	2327675.84	-	-	Геодезический метод	0.1	-
2848	429822.38	2327682.89	-	-	Геодезический метод	0.1	-
2849	429839.28	2327687.68	-	-	Геодезический метод	0.1	-
2850	429847.14	2327689.84	-	-	Геодезический метод	0.1	-
2851	429871.47	2327696.49	-	-	Геодезический метод	0.1	-
2852	429892.52	2327702.26	-	-	Геодезический метод	0.1	-
2853	429913.08	2327707.89	-	-	Геодезический метод	0.1	-
2854	429931.95	2327713.06	-	-	Геодезический метод	0.1	-
2855	429968.98	2327723.19	-	-	Геодезический метод	0.1	-
2856	429975.08	2327724.87	-	-	Геодезический метод	0.1	-
2857	430023.44	2327738.11	-	-	Геодезический метод	0.1	-
2858	430068.60	2327750.48	-	-	Геодезический метод	0.1	-
2859	430069.01	2327750.59	-	-	Геодезический метод	0.1	-
2860	430075.12	2327752.12	-	-	Геодезический метод	0.1	-
2861	430115.74	2327762.30	-	-	Геодезический метод	0.1	-
2862	430149.44	2327770.75	-	-	Геодезический метод	0.1	-
2863	430169.29	2327775.71	-	-	Геодезический метод	0.1	-
2864	430197.81	2327782.87	-	-	Геодезический метод	0.1	-
2865	430205.31	2327782.39	-	-	Геодезический метод	0.1	-
2866	430215.93	2327762.83	-	-	Геодезический метод	0.1	-
2867	430226.91	2327742.61	-	-	Геодезический метод	0.1	-
2868	430237.47	2327722.17	-	-	Геодезический метод	0.1	-
2869	430248.92	2327700.03	-	-	Геодезический метод	0.1	-
2870	430261.74	2327675.22	-	-	Геодезический метод	0.1	-
2871	430273.57	2327652.34	-	-	Геодезический метод	0.1	-
2872	430279.59	2327640.68	-	-	Геодезический метод	0.1	-

## 2. Сведения о характерных точках границ объекта

Обозначение характерных точек границ	Существующие координаты, м		Измененные (уточненные) координаты, м		Метод определения координат характерной точки	Средняя квадратическая погрешность положения характерной точки (Мт), м	Описание обозначения точки на местности (при наличии)
	X	Y	X	Y			
1	2	3	4	5	6	7	8
2873	430292.77	2327642.43	-	-	Геодезический метод	0.1	-
2874	430302.63	2327643.73	-	-	Геодезический метод	0.1	-
2875	430343.33	2327649.11	-	-	Геодезический метод	0.1	-
2876	430370.90	2327652.76	-	-	Геодезический метод	0.1	-
2877	430397.54	2327656.28	-	-	Геодезический метод	0.1	-
2878	430433.89	2327661.10	-	-	Геодезический метод	0.1	-
2879	430444.17	2327662.46	-	-	Геодезический метод	0.1	-
2880	430459.46	2327654.22	-	-	Геодезический метод	0.1	-
2881	430479.85	2327643.24	-	-	Геодезический метод	0.1	-
2882	430502.08	2327631.26	-	-	Геодезический метод	0.1	-
2883	430523.25	2327619.86	-	-	Геодезический метод	0.1	-
2884	430544.37	2327608.49	-	-	Геодезический метод	0.1	-
2885	430565.52	2327597.10	-	-	Геодезический метод	0.1	-
2886	430587.53	2327585.25	-	-	Геодезический метод	0.1	-
2887	430606.20	2327575.19	-	-	Геодезический метод	0.1	-
2888	430587.15	2327537.45	-	-	Геодезический метод	0.1	-
2889	430580.55	2327524.38	-	-	Геодезический метод	0.1	-
2890	430576.80	2327512.55	-	-	Геодезический метод	0.1	-
2891	430574.31	2327504.68	-	-	Геодезический метод	0.1	-
2892	430564.98	2327502.45	-	-	Геодезический метод	0.1	-
2893	430700.63	2327435.62	-	-	Геодезический метод	0.1	-
2894	430700.39	2327439.41	-	-	Геодезический метод	0.1	-
2895	430717.61	2327411.99	-	-	Геодезический метод	0.1	-
2896	430749.08	2327420.11	-	-	Геодезический метод	0.1	-
2897	430744.50	2327433.45	-	-	Геодезический метод	0.1	-
2898	430742.07	2327440.82	-	-	Геодезический метод	0.1	-

## 2. Сведения о характерных точках границ объекта

Обозначение характерных точек границ	Существующие координаты, м		Измененные (уточненные) координаты, м		Метод определения координат характерной точки	Средняя квадратическая погрешность положения характерной точки (M <sub>t</sub> ), м	Описание обозначения точки на местности (при наличии)
	X	Y	X	Y			
1	2	3	4	5	6	7	8
2899	430806.90	2327452.88	-	-	Геодезический метод	0.1	-
2900	430819.32	2327453.09	-	-	Геодезический метод	0.1	-
2901	430819.95	2327447.46	-	-	Геодезический метод	0.1	-
2902	430816.25	2327446.99	-	-	Геодезический метод	0.1	-
2903	430815.95	2327404.03	-	-	Геодезический метод	0.1	-
2904	430745.45	2327391.48	-	-	Геодезический метод	0.1	-
2905	430812.88	2327344.06	-	-	Геодезический метод	0.1	-
2906	430890.94	2327360.42	-	-	Геодезический метод	0.1	-
2907	430988.18	2327377.64	-	-	Геодезический метод	0.1	-
2908	431031.62	2327385.33	-	-	Геодезический метод	0.1	-
2909	431030.22	2327428.21	-	-	Геодезический метод	0.1	-
2910	430983.57	2327426.59	-	-	Геодезический метод	0.1	-
2911	430954.54	2327423.50	-	-	Геодезический метод	0.1	-
2912	430885.64	2327413.07	-	-	Геодезический метод	0.1	-
2913	430880.70	2327412.45	-	-	Геодезический метод	0.1	-
2914	430881.18	2327454.30	-	-	Геодезический метод	0.1	-
2915	430971.66	2327454.65	-	-	Геодезический метод	0.1	-
2916	430972.77	2327472.99	-	-	Геодезический метод	0.1	-
2917	431029.62	2327471.46	-	-	Геодезический метод	0.1	-
2918	431029.42	2327488.92	-	-	Геодезический метод	0.1	-
2919	431034.45	2327488.91	-	-	Геодезический метод	0.1	-
2920	431081.38	2327488.62	-	-	Геодезический метод	0.1	-
2921	431086.94	2327488.58	-	-	Геодезический метод	0.1	-
2922	431095.71	2327488.53	-	-	Геодезический метод	0.1	-
2923	431098.82	2327488.51	-	-	Геодезический метод	0.1	-
2924	431108.98	2327530.46	-	-	Геодезический метод	0.1	-

## 2. Сведения о характерных точках границ объекта

Обозначение характерных точек границ	Существующие координаты, м		Измененные (уточненные) координаты, м		Метод определения координат характерной точки	Средняя квадратическая погрешность положения характерной точки (Мт), м	Описание обозначения точки на местности (при наличии)
	X	Y	X	Y			
1	2	3	4	5	6	7	8
2925	431121.16	2327578.07	-	-	Геодезический метод	0.1	-
2926	431178.11	2327570.09	-	-	Геодезический метод	0.1	-
2927	431205.34	2327568.03	-	-	Геодезический метод	0.1	-
2928	431326.49	2327571.46	-	-	Геодезический метод	0.1	-
2929	431336.67	2327688.38	-	-	Геодезический метод	0.1	-
2930	431340.84	2327706.27	-	-	Геодезический метод	0.1	-
2795	431573.97	2327655.60	436451.05	2328324.07	Геодезический метод	0.1	-
2931	432775.58	2327258.84	437909.51	2325354.47	Геодезический метод	0.1	-
2932	432797.89	2327339.62	437901.70	2325367.82	Геодезический метод	0.1	-
2933	432818.52	2327376.02	437908.52	2325388.96	Геодезический метод	0.1	-
2934	432837.08	2327443.96	437845.70	2325410.32	Геодезический метод	0.1	-
2935	432807.80	2327440.23	437838.56	2325388.46	Геодезический метод	0.1	-
2936	432779.14	2327440.27	437869.72	2325378.28	Геодезический метод	0.1	-
2937	432706.94	2327453.66	437869.51	2325354.83	Геодезический метод	0.1	-
2938	432708.41	2327475.98	437869.42	2325344.26	Геодезический метод	0.1	-
2939	432712.55	2327508.66	437869.29	2325329.83	Геодезический метод	0.1	-
2940	432600.66	2327519.68	437909.29	2325329.48	Геодезический метод	0.1	-
2941	432391.17	2327536.68	-	-	Геодезический метод	0.1	-
2942	432387.88	2327587.61	-	-	Геодезический метод	0.1	-
2943	432718.55	2327555.94	-	-	Геодезический метод	0.1	-
2944	432720.81	2327573.79	-	-	Геодезический метод	0.1	-
2945	432731.69	2327659.62	-	-	Геодезический метод	0.1	-
2946	432732.95	2327671.98	-	-	Геодезический метод	0.1	-
2947	432746.09	2327801.54	-	-	Геодезический метод	0.1	-
2948	432687.51	2327794.16	-	-	Геодезический метод	0.1	-
2949	432616.59	2327787.35	-	-	Геодезический метод	0.1	-

## 2. Сведения о характерных точках границ объекта

Обозначение характерных точек границ	Существующие координаты, м		Измененные (уточненные) координаты, м		Метод определения координат характерной точки	Средняя квадратическая погрешность положения характерной точки (Мт), м	Описание обозначения точки на местности (при наличии)
	X	Y	X	Y			
1	2	3	4	5	6	7	8
2950	432592.71	2327784.76	-	-	Геодезический метод	0.1	-
2951	432582.61	2327784.03	-	-	Геодезический метод	0.1	-
2952	432572.86	2327782.77	-	-	Геодезический метод	0.1	-
2953	432572.88	2327781.77	-	-	Геодезический метод	0.1	-
2954	432547.20	2327778.86	-	-	Геодезический метод	0.1	-
2955	432525.04	2327777.91	-	-	Геодезический метод	0.1	-
2956	432501.14	2327774.65	-	-	Геодезический метод	0.1	-
2957	432498.43	2327774.60	-	-	Геодезический метод	0.1	-
2958	432476.94	2327772.48	-	-	Геодезический метод	0.1	-
2959	432449.54	2327769.19	-	-	Геодезический метод	0.1	-
2960	432423.91	2327766.18	-	-	Геодезический метод	0.1	-
2961	432406.02	2327763.50	-	-	Геодезический метод	0.1	-
2962	432377.63	2327759.44	-	-	Геодезический метод	0.1	-
2963	432338.78	2327754.03	-	-	Геодезический метод	0.1	-
2964	432256.84	2327745.33	-	-	Геодезический метод	0.1	-
2965	432223.66	2327737.56	-	-	Геодезический метод	0.1	-
2966	432202.62	2327735.11	-	-	Геодезический метод	0.1	-
2967	432168.81	2327731.77	-	-	Геодезический метод	0.1	-
2968	432133.26	2327727.25	-	-	Геодезический метод	0.1	-
2969	432094.04	2327721.41	-	-	Геодезический метод	0.1	-
2970	432053.33	2327717.34	-	-	Геодезический метод	0.1	-
2971	432039.94	2327716.85	-	-	Геодезический метод	0.1	-
2972	432031.21	2327713.42	-	-	Геодезический метод	0.1	-
2973	432023.91	2327712.98	-	-	Геодезический метод	0.1	-
2974	432016.51	2327716.19	-	-	Геодезический метод	0.1	-
2975	432009.82	2327715.55	-	-	Геодезический метод	0.1	-

## 2. Сведения о характерных точках границ объекта

Обозначение характерных точек границ	Существующие координаты, м		Измененные (уточненные) координаты, м		Метод определения координат характерной точки	Средняя квадратическая погрешность положения характерной точки (Мт), м	Описание обозначения точки на местности (при наличии)
	X	Y	X	Y			
1	2	3	4	5	6	7	8
2976	432013.49	2327700.94	-	-	Геодезический метод	0.1	-
2977	432029.91	2327621.92	-	-	Геодезический метод	0.1	-
2978	432035.27	2327596.09	-	-	Геодезический метод	0.1	-
2979	432034.72	2327573.53	-	-	Геодезический метод	0.1	-
2980	432015.04	2327576.36	-	-	Геодезический метод	0.1	-
2981	431883.58	2327560.93	-	-	Геодезический метод	0.1	-
2982	431886.53	2327541.13	-	-	Геодезический метод	0.1	-
2983	431910.25	2327381.82	-	-	Геодезический метод	0.1	-
2984	431999.21	2327395.15	-	-	Геодезический метод	0.1	-
2985	432028.71	2327245.60	-	-	Геодезический метод	0.1	-
2986	432084.10	2327262.68	-	-	Геодезический метод	0.1	-
2987	432098.31	2327192.85	-	-	Геодезический метод	0.1	-
2988	432098.83	2327190.60	-	-	Геодезический метод	0.1	-
2989	432111.94	2327117.87	-	-	Геодезический метод	0.1	-
2990	432113.44	2327110.35	-	-	Геодезический метод	0.1	-
2991	432274.82	2327153.35	-	-	Геодезический метод	0.1	-
2992	432481.31	2327227.59	-	-	Геодезический метод	0.1	-
2993	432484.25	2327220.60	-	-	Геодезический метод	0.1	-
2994	432506.28	2327238.14	-	-	Геодезический метод	0.1	-
2995	432511.50	2327218.00	-	-	Геодезический метод	0.1	-
2996	432593.61	2327246.64	-	-	Геодезический метод	0.1	-
2997	432597.79	2327324.15	-	-	Геодезический метод	0.1	-
2998	432648.64	2327315.83	-	-	Геодезический метод	0.1	-
2999	432645.77	2327293.12	-	-	Геодезический метод	0.1	-
2931	432775.58	2327258.84	437909.51	2325354.47	Геодезический метод	0.1	-
3000	432813.16	2329071.79	438246.34	2325334.24	Геодезический метод	0.1	-

## 2. Сведения о характерных точках границ объекта

Обозначение характерных точек границ	Существующие координаты, м		Измененные (уточненные) координаты, м		Метод определения координат характерной точки	Средняя квадратическая погрешность положения характерной точки (Мт), м	Описание обозначения точки на местности (при наличии)
	X	Y	X	Y			
1	2	3	4	5	6	7	8
3001	432829.98	2329107.74	438240.14	2325342.02	Геодезический метод	0.1	-
3002	432834.96	2329151.85	438240.25	2325346.02	Геодезический метод	0.1	-
3003	432771.50	2329209.12	438237.40	2325345.53	Геодезический метод	0.1	-
3004	432768.58	2329207.98	438232.30	2325359.24	Геодезический метод	0.1	-
3005	432764.40	2329210.71	438219.83	2325352.62	Геодезический метод	0.1	-
3006	432761.29	2329214.30	438202.46	2325347.46	Геодезический метод	0.1	-
3007	432742.27	2329213.33	437988.14	2325313.14	Геодезический метод	0.1	-
3008	432690.85	2329212.37	437978.81	2325310.59	Геодезический метод	0.1	-
3009	432688.97	2329195.40	437953.07	2325305.74	Геодезический метод	0.1	-
3010	432688.55	2329177.62	437933.22	2325302.00	Геодезический метод	0.1	-
3011	432678.54	2329173.45	437934.43	2325288.97	Геодезический метод	0.1	-
3012	432656.72	2329175.45	438006.72	2325219.86	Геодезический метод	0.1	-
3013	432635.65	2329176.99	438197.95	2325132.24	Геодезический метод	0.1	-
3014	432614.08	2329177.87	438215.05	2325124.41	Геодезический метод	0.1	-
3015	432592.62	2329180.10	438227.47	2325131.09	Геодезический метод	0.1	-
3016	432584.48	2329181.64	438234.31	2325128.88	Геодезический метод	0.1	-
3017	432581.06	2329148.63	438234.47	2325134.85	Геодезический метод	0.1	-
3018	432576.91	2329108.53	438238.91	2325137.24	Геодезический метод	0.1	-
3019	432575.58	2329095.69	-	-	Геодезический метод	0.1	-
3020	432584.94	2329094.02	-	-	Геодезический метод	0.1	-
3021	432596.06	2329092.55	-	-	Геодезический метод	0.1	-
3022	432607.59	2329091.25	-	-	Геодезический метод	0.1	-
3023	432692.52	2329083.24	-	-	Геодезический метод	0.1	-
3024	432712.92	2329080.06	-	-	Геодезический метод	0.1	-
3000	432813.16	2329071.79	438246.34	2325334.24	Геодезический метод	0.1	-
3025	433901.50	2327438.56	437325.06	2325447.62	Геодезический метод	0.1	-

## 2. Сведения о характерных точках границ объекта

Обозначение характерных точек границ	Существующие координаты, м		Измененные (уточненные) координаты, м		Метод определения координат характерной точки	Средняя квадратическая погрешность положения характерной точки (M <sub>t</sub> ), м	Описание обозначения точки на местности (при наличии)
	X	Y	X	Y			
1	2	3	4	5	6	7	8
3026	433905.94	2327465.13	437315.80	2325433.54	Геодезический метод	0.1	-
3027	433906.28	2327467.88	437317.82	2325391.63	Геодезический метод	0.1	-
3028	433909.39	2327486.22	437381.80	2325394.71	Геодезический метод	0.1	-
3029	433914.07	2327513.73	437398.43	2325395.50	Геодезический метод	0.1	-
3030	433926.93	2327556.61	437641.26	2325407.04	Геодезический метод	0.1	-
3031	433931.99	2327555.21	437668.82	2325406.74	Геодезический метод	0.1	-
3032	433932.33	2327555.10	437666.58	2325453.86	Геодезический метод	0.1	-
3033	433940.00	2327585.76	437576.36	2325493.78	Геодезический метод	0.1	-
3034	433943.12	2327599.63	437539.04	2325519.55	Геодезический метод	0.1	-
3035	433945.20	2327608.93	437460.68	2325528.07	Геодезический метод	0.1	-
3036	433868.04	2327623.08	437393.45	2325488.19	Геодезический метод	0.1	-
3037	433862.86	2327604.00	437368.48	2325473.38	Геодезический метод	0.1	-
3038	433855.18	2327575.76	-	-	Геодезический метод	0.1	-
3039	433829.97	2327475.53	-	-	Геодезический метод	0.1	-
3040	433782.91	2327484.11	-	-	Геодезический метод	0.1	-
3041	433772.08	2327486.53	-	-	Геодезический метод	0.1	-
3042	433759.47	2327490.88	-	-	Геодезический метод	0.1	-
3043	433799.16	2327639.99	-	-	Геодезический метод	0.1	-
3044	433575.40	2327696.51	-	-	Геодезический метод	0.1	-
3045	433570.59	2327683.97	-	-	Геодезический метод	0.1	-
3046	433569.41	2327676.93	-	-	Геодезический метод	0.1	-
3047	433564.06	2327672.40	-	-	Геодезический метод	0.1	-
3048	433562.37	2327660.55	-	-	Геодезический метод	0.1	-
3049	433545.09	2327664.36	-	-	Геодезический метод	0.1	-
3050	433538.26	2327634.33	-	-	Геодезический метод	0.1	-
3051	433528.36	2327634.85	-	-	Геодезический метод	0.1	-



## 2. Сведения о характерных точках границ объекта

Обозначение характерных точек границ	Существующие координаты, м		Измененные (уточненные) координаты, м		Метод определения координат характерной точки	Средняя квадратическая погрешность положения характерной точки (Мт), м	Описание обозначения точки на местности (при наличии)
	X	Y	X	Y			
1	2	3	4	5	6	7	8
3052	433502.97	2327639.48	-	-	Геодезический метод	0.1	-
3053	433501.63	2327635.08	-	-	Геодезический метод	0.1	-
3054	433468.74	2327641.86	-	-	Геодезический метод	0.1	-
3055	433474.74	2327681.65	-	-	Геодезический метод	0.1	-
3056	433486.84	2327717.46	-	-	Геодезический метод	0.1	-
3057	433330.08	2327781.07	-	-	Геодезический метод	0.1	-
3058	433259.17	2327807.19	-	-	Геодезический метод	0.1	-
3059	433172.41	2327831.10	-	-	Геодезический метод	0.1	-
3060	433169.88	2327808.80	-	-	Геодезический метод	0.1	-
3061	433161.44	2327734.55	-	-	Геодезический метод	0.1	-
3062	433148.96	2327624.82	-	-	Геодезический метод	0.1	-
3063	433143.43	2327570.27	-	-	Геодезический метод	0.1	-
3064	433137.90	2327515.78	-	-	Геодезический метод	0.1	-
3065	433144.37	2327514.95	-	-	Геодезический метод	0.1	-
3066	433143.69	2327508.18	-	-	Геодезический метод	0.1	-
3067	433176.53	2327504.80	-	-	Геодезический метод	0.1	-
3068	433177.33	2327510.75	-	-	Геодезический метод	0.1	-
3069	433210.62	2327506.50	-	-	Геодезический метод	0.1	-
3070	433210.37	2327504.99	-	-	Геодезический метод	0.1	-
3071	433225.30	2327503.46	-	-	Геодезический метод	0.1	-
3072	433225.49	2327504.61	-	-	Геодезический метод	0.1	-
3073	433274.36	2327498.38	-	-	Геодезический метод	0.1	-
3074	433273.93	2327495.91	-	-	Геодезический метод	0.1	-
3075	433298.34	2327491.91	-	-	Геодезический метод	0.1	-
3076	433299.72	2327501.15	-	-	Геодезический метод	0.1	-
3077	433410.88	2327488.98	-	-	Геодезический метод	0.1	-

## 2. Сведения о характерных точках границ объекта

Обозначение характерных точек границ	Существующие координаты, м		Измененные (уточненные) координаты, м		Метод определения координат характерной точки	Средняя квадратическая погрешность положения характерной точки (Мт), м	Описание обозначения точки на местности (при наличии)
	X	Y	X	Y			
1	2	3	4	5	6	7	8
3078	433451.55	2327485.17	-	-	Геодезический метод	0.1	-
3079	433642.41	2327470.03	-	-	Геодезический метод	0.1	-
3080	433643.49	2327460.52	-	-	Геодезический метод	0.1	-
3081	433728.28	2327433.49	-	-	Геодезический метод	0.1	-
3082	433751.03	2327433.02	-	-	Геодезический метод	0.1	-
3083	433752.10	2327454.51	-	-	Геодезический метод	0.1	-
3084	433764.08	2327451.24	-	-	Геодезический метод	0.1	-
3085	433792.60	2327448.37	-	-	Геодезический метод	0.1	-
3025	433901.50	2327438.56	437325.06	2325447.62	Геодезический метод	0.1	-
3086	431783.02	2327024.50	437464.48	2325618.04	Геодезический метод	0.1	-
3087	431778.45	2327074.95	437456.53	2325601.77	Геодезический метод	0.1	-
3088	431695.31	2327234.54	437462.03	2325555.42	Геодезический метод	0.1	-
3089	431688.42	2327258.02	437487.02	2325559.97	Геодезический метод	0.1	-
3090	431683.26	2327255.99	437468.69	2325614.57	Геодезический метод	0.1	-
3091	431670.44	2327283.47	-	-	Геодезический метод	0.1	-
3092	431651.42	2327350.19	-	-	Геодезический метод	0.1	-
3093	431624.04	2327339.98	-	-	Геодезический метод	0.1	-
3094	431611.01	2327365.31	-	-	Геодезический метод	0.1	-
3095	431615.98	2327369.29	-	-	Геодезический метод	0.1	-
3096	431636.88	2327364.97	-	-	Геодезический метод	0.1	-
3097	431630.32	2327393.10	-	-	Геодезический метод	0.1	-
3098	431631.44	2327424.67	-	-	Геодезический метод	0.1	-
3099	431593.53	2327416.58	-	-	Геодезический метод	0.1	-
3100	431559.74	2327400.16	-	-	Геодезический метод	0.1	-
3101	431542.31	2327390.98	-	-	Геодезический метод	0.1	-
3102	431537.24	2327391.49	-	-	Геодезический метод	0.1	-

## 2. Сведения о характерных точках границ объекта

Обозначение характерных точек границ	Существующие координаты, м		Измененные (уточненные) координаты, м		Метод определения координат характерной точки	Средняя квадратическая погрешность положения характерной точки (Мт), м	Описание обозначения точки на местности (при наличии)
	X	Y	X	Y			
1	2	3	4	5	6	7	8
3103	431539.60	2327419.21	-	-	Геодезический метод	0.1	-
3104	431518.95	2327424.88	-	-	Геодезический метод	0.1	-
3105	431481.86	2327437.35	-	-	Геодезический метод	0.1	-
3106	431474.26	2327440.61	-	-	Геодезический метод	0.1	-
3107	431452.90	2327387.89	-	-	Геодезический метод	0.1	-
3108	431440.27	2327356.70	-	-	Геодезический метод	0.1	-
3109	431432.47	2327238.32	-	-	Геодезический метод	0.1	-
3110	431438.84	2326994.11	-	-	Геодезический метод	0.1	-
3111	431505.16	2327000.14	-	-	Геодезический метод	0.1	-
3112	431560.60	2327004.45	-	-	Геодезический метод	0.1	-
3113	431561.13	2327000.35	-	-	Геодезический метод	0.1	-
3114	431578.69	2327003.87	-	-	Геодезический метод	0.1	-
3115	431578.39	2327005.83	-	-	Геодезический метод	0.1	-
3116	431598.36	2327007.38	-	-	Геодезический метод	0.1	-
3117	431625.81	2327009.61	-	-	Геодезический метод	0.1	-
3118	431647.40	2327011.36	-	-	Геодезический метод	0.1	-
3119	431647.69	2327008.69	-	-	Геодезический метод	0.1	-
3120	431678.44	2327010.60	-	-	Геодезический метод	0.1	-
3121	431678.06	2327014.27	-	-	Геодезический метод	0.1	-
3122	431700.69	2327015.87	-	-	Геодезический метод	0.1	-
3086	431783.02	2327024.50	437464.48	2325618.04	Геодезический метод	0.1	-
3123	434479.64	2327162.51	438011.66	2325374.25	Геодезический метод	0.1	-
3124	434483.55	2327182.08	437959.15	2325365.13	Геодезический метод	0.1	-
3125	434483.19	2327187.30	437941.16	2325396.52	Геодезический метод	0.1	-
3126	434484.31	2327192.74	437929.10	2325381.41	Геодезический метод	0.1	-
3127	434485.78	2327201.22	437935.18	2325371.69	Геодезический метод	0.1	-

## 2. Сведения о характерных точках границ объекта

Обозначение характерных точек границ	Существующие координаты, м		Измененные (уточненные) координаты, м		Метод определения координат характерной точки	Средняя квадратическая погрешность положения характерной точки (Мт), м	Описание обозначения точки на местности (при наличии)
	X	Y	X	Y			
1	2	3	4	5	6	7	8
3128	434487.13	2327211.35	437944.17	2325337.94	Геодезический метод	0.1	-
3129	434489.91	2327231.04	437946.53	2325329.09	Геодезический метод	0.1	-
3130	434511.99	2327226.80	437947.68	2325324.77	Геодезический метод	0.1	-
3131	434517.27	2327254.05	437956.76	2325325.58	Геодезический метод	0.1	-
3132	434522.34	2327275.75	437978.10	2325328.32	Геодезический метод	0.1	-
3133	434532.19	2327301.34	437985.94	2325330.15	Геодезический метод	0.1	-
3134	434547.54	2327324.33	437985.52	2325333.12	Геодезический метод	0.1	-
3135	434449.54	2327402.45	437987.39	2325334.12	Геодезический метод	0.1	-
3136	434420.06	2327424.64	438054.35	2325345.21	Геодезический метод	0.1	-
3137	434397.51	2327462.17	438072.71	2325348.25	Геодезический метод	0.1	-
3138	434379.73	2327481.76	438075.67	2325348.73	Геодезический метод	0.1	-
3139	434358.70	2327489.64	438106.43	2325353.75	Геодезический метод	0.1	-
3140	434317.11	2327490.30	438099.08	2325390.66	Геодезический метод	0.1	-
3141	434319.21	2327452.83	438071.94	2325385.23	Геодезический метод	0.1	-
3142	434312.90	2327452.20	438068.61	2325384.57	Геодезический метод	0.1	-
3143	434311.72	2327447.93	438040.40	2325379.24	Геодезический метод	0.1	-
3144	434303.46	2327449.86	438024.99	2325376.56	Геодезический метод	0.1	-
3145	434285.30	2327446.05	-	-	Геодезический метод	0.1	-
3146	434280.16	2327445.98	-	-	Геодезический метод	0.1	-
3147	434254.36	2327445.57	-	-	Геодезический метод	0.1	-
3148	434252.68	2327445.55	-	-	Геодезический метод	0.1	-
3149	434252.50	2327457.66	-	-	Геодезический метод	0.1	-
3150	434252.12	2327461.92	-	-	Геодезический метод	0.1	-
3151	434241.08	2327465.97	-	-	Геодезический метод	0.1	-
3152	434241.97	2327497.20	-	-	Геодезический метод	0.1	-
3153	434242.45	2327501.80	-	-	Геодезический метод	0.1	-

## 2. Сведения о характерных точках границ объекта

Обозначение характерных точек границ	Существующие координаты, м		Измененные (уточненные) координаты, м		Метод определения координат характерной точки	Средняя квадратическая погрешность положения характерной точки (Мт), м	Описание обозначения точки на местности (при наличии)
	X	Y	X	Y			
1	2	3	4	5	6	7	8
3154	434242.82	2327511.46	-	-	Геодезический метод	0.1	-
3155	434144.51	2327523.11	-	-	Геодезический метод	0.1	-
3156	434104.27	2327523.57	-	-	Геодезический метод	0.1	-
3157	434072.08	2327527.29	-	-	Геодезический метод	0.1	-
3158	434070.19	2327511.44	-	-	Геодезический метод	0.1	-
3159	434066.96	2327491.97	-	-	Геодезический метод	0.1	-
3160	434065.41	2327482.58	-	-	Геодезический метод	0.1	-
3161	434063.46	2327468.75	-	-	Геодезический метод	0.1	-
3162	434070.33	2327466.66	-	-	Геодезический метод	0.1	-
3163	434073.45	2327465.59	-	-	Геодезический метод	0.1	-
3164	434084.56	2327461.54	-	-	Геодезический метод	0.1	-
3165	434082.49	2327455.87	-	-	Геодезический метод	0.1	-
3166	434079.29	2327446.04	-	-	Геодезический метод	0.1	-
3167	434079.90	2327445.19	-	-	Геодезический метод	0.1	-
3168	434080.56	2327444.45	-	-	Геодезический метод	0.1	-
3169	434082.47	2327443.65	-	-	Геодезический метод	0.1	-
3170	434087.75	2327441.43	-	-	Геодезический метод	0.1	-
3171	434037.06	2327386.31	-	-	Геодезический метод	0.1	-
3172	434026.72	2327384.74	-	-	Геодезический метод	0.1	-
3173	433999.75	2327391.80	-	-	Геодезический метод	0.1	-
3174	433999.11	2327388.52	-	-	Геодезический метод	0.1	-
3175	433963.88	2327394.54	-	-	Геодезический метод	0.1	-
3176	433959.55	2327395.38	-	-	Геодезический метод	0.1	-
3177	433937.73	2327269.90	-	-	Геодезический метод	0.1	-
3178	433943.02	2327268.91	-	-	Геодезический метод	0.1	-
3179	433962.66	2327263.23	-	-	Геодезический метод	0.1	-

## 2. Сведения о характерных точках границ объекта

Обозначение характерных точек границ	Существующие координаты, м		Измененные (уточненные) координаты, м		Метод определения координат характерной точки	Средняя квадратическая погрешность положения характерной точки (Мт), м	Описание обозначения точки на местности (при наличии)
	X	Y	X	Y			
1	2	3	4	5	6	7	8
3180	433981.04	2327257.62	-	-	Геодезический метод	0.1	-
3181	433989.01	2327255.82	-	-	Геодезический метод	0.1	-
3182	434000.92	2327253.07	-	-	Геодезический метод	0.1	-
3183	434021.10	2327248.78	-	-	Геодезический метод	0.1	-
3184	434041.82	2327244.39	-	-	Геодезический метод	0.1	-
3185	434041.18	2327241.91	-	-	Геодезический метод	0.1	-
3186	434065.21	2327235.34	-	-	Геодезический метод	0.1	-
3187	434096.24	2327227.20	-	-	Геодезический метод	0.1	-
3188	434118.17	2327223.08	-	-	Геодезический метод	0.1	-
3189	434149.73	2327216.99	-	-	Геодезический метод	0.1	-
3190	434154.06	2327216.79	-	-	Геодезический метод	0.1	-
3191	434158.11	2327219.19	-	-	Геодезический метод	0.1	-
3192	434159.53	2327209.43	-	-	Геодезический метод	0.1	-
3193	434258.87	2327191.90	-	-	Геодезический метод	0.1	-
3194	434257.80	2327185.11	-	-	Геодезический метод	0.1	-
3195	434284.72	2327181.86	-	-	Геодезический метод	0.1	-
3196	434285.58	2327187.17	-	-	Геодезический метод	0.1	-
3197	434291.66	2327186.10	-	-	Геодезический метод	0.1	-
3198	434335.84	2327178.28	-	-	Геодезический метод	0.1	-
3199	434339.41	2327177.65	-	-	Геодезический метод	0.1	-
3200	434351.94	2327175.43	-	-	Геодезический метод	0.1	-
3201	434358.79	2327174.22	-	-	Геодезический метод	0.1	-
3202	434382.72	2327169.99	-	-	Геодезический метод	0.1	-
3203	434477.41	2327153.25	-	-	Геодезический метод	0.1	-
3123	434479.64	2327162.51	438011.66	2325374.25	Геодезический метод	0.1	-
3204	434783.49	2327099.15	438232.06	2325534.60	Геодезический метод	0.1	-

## 2. Сведения о характерных точках границ объекта

Обозначение характерных точек границ	Существующие координаты, м		Измененные (уточненные) координаты, м		Метод определения координат характерной точки	Средняя квадратическая погрешность положения характерной точки (Мт), м	Описание обозначения точки на местности (при наличии)
	X	Y	X	Y			
1	2	3	4	5	6	7	8
3205	434786.74	2327115.73	438232.00	2325542.51	Геодезический метод	0.1	-
3206	434786.40	2327119.41	438237.43	2325551.73	Геодезический метод	0.1	-
3207	434765.04	2327149.00	438229.48	2325561.92	Геодезический метод	0.1	-
3208	434749.79	2327133.87	438201.89	2325597.32	Геодезический метод	0.1	-
3209	434750.75	2327115.28	438197.76	2325600.76	Геодезический метод	0.1	-
3210	434754.34	2327104.31	438196.52	2325607.45	Геодезический метод	0.1	-
3211	434778.22	2327100.09	438186.01	2325614.57	Геодезический метод	0.1	-
н3212	-	-	438185.29	2325609.02	Геодезический метод	0.1	-
н3213	-	-	438184.64	2325609.06	Геодезический метод	0.1	-
н3214	-	-	438180.49	2325609.32	Геодезический метод	0.1	-
н3215	-	-	438164.38	2325610.35	Геодезический метод	0.1	-
н3216	-	-	438045.03	2325653.70	Геодезический метод	0.1	-
н3217	-	-	437952.21	2325702.11	Геодезический метод	0.1	-
н3218	-	-	437871.60	2325732.64	Геодезический метод	0.1	-
н3219	-	-	437562.57	2325797.57	Геодезический метод	0.1	-
н3220	-	-	437431.31	2325857.02	Геодезический метод	0.1	-
н3221	-	-	437239.72	2325907.57	Геодезический метод	0.1	-
н3222	-	-	437227.35	2325910.83	Геодезический метод	0.1	-
н3223	-	-	437214.50	2325858.21	Геодезический метод	0.1	-
н3224	-	-	437211.85	2325846.60	Геодезический метод	0.1	-
н3225	-	-	437211.05	2325843.08	Геодезический метод	0.1	-
н3226	-	-	437208.08	2325827.85	Геодезический метод	0.1	-
н3227	-	-	437207.02	2325821.39	Геодезический метод	0.1	-
н3228	-	-	437210.75	2325819.33	Геодезический метод	0.1	-
н3229	-	-	437214.74	2325817.13	Геодезический метод	0.1	-
н3230	-	-	437223.24	2325828.74	Геодезический метод	0.1	-

## 2. Сведения о характерных точках границ объекта

Обозначение характерных точек границ	Существующие координаты, м		Измененные (уточненные) координаты, м		Метод определения координат характерной точки	Средняя квадратическая погрешность положения характерной точки (Мт), м	Описание обозначения точки на местности (при наличии)
	X	Y	X	Y			
1	2	3	4	5	6	7	8
н3231	-	-	437261.46	2325789.79	Геодезический метод	0.1	-
н3232	-	-	437247.03	2325734.20	Геодезический метод	0.1	-
н3233	-	-	437223.32	2325642.83	Геодезический метод	0.1	-
н3234	-	-	437217.01	2325618.49	Геодезический метод	0.1	-
н3235	-	-	437219.38	2325522.40	Геодезический метод	0.1	-
н3236	-	-	437239.78	2325456.94	Геодезический метод	0.1	-
н3237	-	-	437242.76	2325456.38	Геодезический метод	0.1	-
н3238	-	-	437262.12	2325452.79	Геодезический метод	0.1	-
н3239	-	-	437291.69	2325486.47	Геодезический метод	0.1	-
н3240	-	-	437386.43	2325544.72	Геодезический метод	0.1	-
н3241	-	-	437404.45	2325565.36	Геодезический метод	0.1	-
н3242	-	-	437402.37	2325590.56	Геодезический метод	0.1	-
н3243	-	-	437407.66	2325590.82	Геодезический метод	0.1	-
н3244	-	-	437413.22	2325592.54	Геодезический метод	0.1	-
н3245	-	-	437419.57	2325596.51	Геодезический метод	0.1	-
н3246	-	-	437429.04	2325604.01	Геодезический метод	0.1	-
н3247	-	-	437444.57	2325618.60	Геодезический метод	0.1	-
н3248	-	-	437461.38	2325631.83	Геодезический метод	0.1	-
н3249	-	-	437468.12	2325635.14	Геодезический метод	0.1	-
н3250	-	-	437474.07	2325636.20	Геодезический метод	0.1	-
н3251	-	-	437478.71	2325636.20	Геодезический метод	0.1	-
н3252	-	-	437484.56	2325635.02	Геодезический метод	0.1	-
н3253	-	-	437484.39	2325627.35	Геодезический метод	0.1	-
н3254	-	-	437484.25	2325621.00	Геодезический метод	0.1	-
н3255	-	-	437483.94	2325606.53	Геодезический метод	0.1	-
н3256	-	-	437526.36	2325570.37	Геодезический метод	0.1	-



## 2. Сведения о характерных точках границ объекта

Обозначение характерных точек границ	Существующие координаты, м		Измененные (уточненные) координаты, м		Метод определения координат характерной точки	Средняя квадратическая погрешность положения характерной точки (Мт), м	Описание обозначения точки на местности (при наличии)
	X	Y	X	Y			
1	2	3	4	5	6	7	8
н3257	-	-	437569.89	2325548.16	Геодезический метод	0.1	-
н3258	-	-	437674.89	2325502.26	Геодезический метод	0.1	-
н3259	-	-	437688.27	2325500.64	Геодезический метод	0.1	-
н3260	-	-	437698.57	2325499.39	Геодезический метод	0.1	-
н3261	-	-	437763.66	2325488.32	Геодезический метод	0.1	-
н3262	-	-	437852.21	2325489.99	Геодезический метод	0.1	-
н3263	-	-	437862.01	2325489.98	Геодезический метод	0.1	-
н3264	-	-	437870.62	2325494.60	Геодезический метод	0.1	-
н3265	-	-	437870.69	2325494.77	Геодезический метод	0.1	-
н3266	-	-	437876.70	2325496.43	Геодезический метод	0.1	-
н3267	-	-	437879.50	2325496.19	Геодезический метод	0.1	-
н3268	-	-	437880.26	2325493.36	Геодезический метод	0.1	-
н3269	-	-	437905.98	2325498.22	Геодезический метод	0.1	-
н3270	-	-	437905.90	2325500.26	Геодезический метод	0.1	-
н3271	-	-	437904.83	2325526.50	Геодезический метод	0.1	-
н3272	-	-	437914.47	2325525.91	Геодезический метод	0.1	-
н3273	-	-	437933.90	2325524.71	Геодезический метод	0.1	-
н3274	-	-	437932.94	2325513.76	Геодезический метод	0.1	-
н3275	-	-	437954.89	2325511.84	Геодезический метод	0.1	-
н3276	-	-	437962.07	2325511.21	Геодезический метод	0.1	-
н3277	-	-	437975.10	2325506.68	Геодезический метод	0.1	-
н3278	-	-	437976.38	2325505.96	Геодезический метод	0.1	-
н3279	-	-	437981.21	2325504.24	Геодезический метод	0.1	-
н3280	-	-	438004.32	2325503.97	Геодезический метод	0.1	-
н3281	-	-	438025.88	2325503.72	Геодезический метод	0.1	-
н3282	-	-	438026.26	2325510.70	Геодезический метод	0.1	-

## 2. Сведения о характерных точках границ объекта

Обозначение характерных точек границ	Существующие координаты, м		Измененные (уточненные) координаты, м		Метод определения координат характерной точки	Средняя квадратическая погрешность положения характерной точки (Мт), м	Описание обозначения точки на местности (при наличии)
	X	Y	X	Y			
1	2	3	4	5	6	7	8
н3283	-	-	438055.67	2325524.95	Геодезический метод	0.1	-
н3284	-	-	438060.94	2325527.52	Геодезический метод	0.1	-
н3285	-	-	438066.92	2325528.67	Геодезический метод	0.1	-
н3286	-	-	438070.53	2325528.46	Геодезический метод	0.1	-
н3287	-	-	438070.67	2325530.55	Геодезический метод	0.1	-
н3288	-	-	438076.15	2325531.31	Геодезический метод	0.1	-
н3289	-	-	438112.49	2325513.77	Геодезический метод	0.1	-
н3290	-	-	438114.25	2325505.12	Геодезический метод	0.1	-
н3291	-	-	438130.92	2325507.76	Геодезический метод	0.1	-
н3292	-	-	438139.44	2325511.17	Геодезический метод	0.1	-
н3293	-	-	438153.14	2325516.66	Геодезический метод	0.1	-
н3294	-	-	438159.99	2325519.40	Геодезический метод	0.1	-
н3295	-	-	438175.34	2325514.03	Геодезический метод	0.1	-
н3296	-	-	438173.91	2325507.40	Геодезический метод	0.1	-
н3297	-	-	438209.53	2325499.71	Геодезический метод	0.1	-
н3298	-	-	438209.12	2325497.87	Геодезический метод	0.1	-
н3299	-	-	438208.55	2325495.27	Геодезический метод	0.1	-
н3300	-	-	438202.73	2325468.86	Геодезический метод	0.1	-
н3301	-	-	438203.67	2325468.51	Геодезический метод	0.1	-
н3302	-	-	438221.46	2325461.89	Геодезический метод	0.1	-
н3303	-	-	438225.74	2325460.30	Геодезический метод	0.1	-
н3304	-	-	438226.71	2325459.94	Геодезический метод	0.1	-
н3305	-	-	438222.71	2325451.48	Геодезический метод	0.1	-
н3306	-	-	438220.49	2325441.06	Геодезический метод	0.1	-
н3307	-	-	438236.07	2325435.46	Геодезический метод	0.1	-
н3308	-	-	438237.49	2325436.84	Геодезический метод	0.1	-

## 2. Сведения о характерных точках границ объекта

Обозначение характерных точек границ	Существующие координаты, м		Измененные (уточненные) координаты, м		Метод определения координат характерной точки	Средняя квадратическая погрешность положения характерной точки (Мт), м	Описание обозначения точки на местности (при наличии)
	X	Y	X	Y			
1	2	3	4	5	6	7	8
н3309	-	-	438239.45	2325438.23	Геодезический метод	0.1	-
н3310	-	-	438251.57	2325425.43	Геодезический метод	0.1	-
н3311	-	-	438255.23	2325418.40	Геодезический метод	0.1	-
н3312	-	-	438286.71	2325434.75	Геодезический метод	0.1	-
н3313	-	-	438297.63	2325440.42	Геодезический метод	0.1	-
н3314	-	-	438306.29	2325444.92	Геодезический метод	0.1	-
н3315	-	-	438307.70	2325445.65	Геодезический метод	0.1	-
н3316	-	-	438291.54	2325474.31	Геодезический метод	0.1	-
н3317	-	-	438273.55	2325505.85	Геодезический метод	0.1	-
н3318	-	-	438261.91	2325520.67	Геодезический метод	0.1	-
н3319	-	-	438256.62	2325525.75	Геодезический метод	0.1	-
н3320	-	-	438250.90	2325528.92	Геодезический метод	0.1	-
н3321	-	-	438243.49	2325531.89	Геодезический метод	0.1	-
н3322	-	-	438234.18	2325534.21	Геодезический метод	0.1	-
3204	434783.49	2327099.15	438232.06	2325534.60	Геодезический метод	0.1	-
3323	435019.69	2327145.82	435948.31	2323579.52	Геодезический метод	0.1	-
3324	435076.27	2327215.91	435958.45	2323799.27	Геодезический метод	0.1	-
3325	435106.09	2327299.39	435968.58	2324019.05	Геодезический метод	0.1	-
3326	435107.14	2327302.34	435917.24	2324022.32	Геодезический метод	0.1	-
3327	435107.76	2327304.06	435865.03	2324027.48	Геодезический метод	0.1	-
3328	435108.17	2327305.19	435841.69	2324030.62	Геодезический метод	0.1	-
3329	435037.43	2327404.66	435832.67	2324031.83	Геодезический метод	0.1	-
3330	435020.57	2327431.23	435813.04	2324034.46	Геодезический метод	0.1	-
3331	435009.13	2327451.59	435761.33	2324043.26	Геодезический метод	0.1	-
3332	434801.33	2327682.24	435741.25	2324047.40	Геодезический метод	0.1	-
3333	434729.40	2327662.46	435709.95	2324053.86	Геодезический метод	0.1	-

## 2. Сведения о характерных точках границ объекта

Обозначение характерных точек границ	Существующие координаты, м		Измененные (уточненные) координаты, м		Метод определения координат характерной точки	Средняя квадратическая погрешность положения характерной точки (Мт), м	Описание обозначения точки на местности (при наличии)
	X	Y	X	Y			
1	2	3	4	5	6	7	8
3334	434730.70	2327652.28	435698.61	2324056.62	Геодезический метод	0.1	-
3335	434730.93	2327650.87	435712.79	2324145.48	Геодезический метод	0.1	-
3336	434733.03	2327637.75	435715.07	2324153.03	Геодезический метод	0.1	-
3337	434732.22	2327637.71	435774.20	2324147.01	Геодезический метод	0.1	-
3338	434732.84	2327634.21	435843.68	2324139.93	Геодезический метод	0.1	-
3339	434733.48	2327634.35	435847.39	2324176.38	Геодезический метод	0.1	-
3340	434733.30	2327633.70	435864.37	2324184.43	Геодезический метод	0.1	-
3341	434734.39	2327628.92	435869.16	2324207.62	Геодезический метод	0.1	-
3342	434734.89	2327628.73	435856.58	2324213.30	Геодезический метод	0.1	-
3343	434736.18	2327620.03	435820.92	2324225.00	Геодезический метод	0.1	-
3344	434738.42	2327608.44	435844.90	2324304.60	Геодезический метод	0.1	-
3345	434733.97	2327607.75	435866.41	2324376.00	Геодезический метод	0.1	-
3346	434720.52	2327604.70	435877.99	2324414.43	Геодезический метод	0.1	-
3347	434710.42	2327603.03	435854.18	2324421.68	Геодезический метод	0.1	-
3348	434713.00	2327543.28	435854.61	2324461.23	Геодезический метод	0.1	-
3349	434655.86	2327537.01	435857.43	2324482.13	Геодезический метод	0.1	-
3350	434655.62	2327552.15	435853.98	2324485.14	Геодезический метод	0.1	-
3351	434651.53	2327587.50	435855.07	2324488.36	Геодезический метод	0.1	-
3352	434650.66	2327593.64	435840.58	2324501.87	Геодезический метод	0.1	-
3353	434636.96	2327591.87	435836.25	2324501.65	Геодезический метод	0.1	-
3354	434627.21	2327590.56	435828.52	2324498.20	Геодезический метод	0.1	-
3355	434612.05	2327588.53	435819.67	2324500.84	Геодезический метод	0.1	-
3356	434612.11	2327587.79	435815.52	2324486.91	Геодезический метод	0.1	-
3357	434601.70	2327586.77	435809.47	2324488.57	Геодезический метод	0.1	-
3358	434594.79	2327586.08	435803.19	2324490.87	Геодезический метод	0.1	-
3359	434592.95	2327584.80	435795.99	2324493.51	Геодезический метод	0.1	-

## 2. Сведения о характерных точках границ объекта

Обозначение характерных точек границ	Существующие координаты, м		Измененные (уточненные) координаты, м		Метод определения координат характерной точки	Средняя квадратическая погрешность положения характерной точки (Мт), м	Описание обозначения точки на местности (при наличии)
	X	Y	X	Y			
1	2	3	4	5	6	7	8
3360	434552.26	2327576.93	435795.79	2324492.77	Геодезический метод	0.1	-
3361	434533.69	2327574.01	435786.27	2324496.08	Геодезический метод	0.1	-
3362	434532.95	2327502.81	435796.96	2324533.11	Геодезический метод	0.1	-
3363	434560.94	2327477.26	435792.20	2324544.58	Геодезический метод	0.1	-
3364	434545.80	2327466.95	435754.27	2324556.37	Геодезический метод	0.1	-
3365	434521.79	2327452.21	435756.95	2324578.58	Геодезический метод	0.1	-
3366	434516.75	2327445.56	435738.00	2324613.51	Геодезический метод	0.1	-
3367	434467.55	2327499.36	435729.23	2324616.78	Геодезический метод	0.1	-
3368	434441.69	2327498.83	435722.67	2324619.23	Геодезический метод	0.1	-
3369	434415.88	2327605.83	435722.72	2324619.42	Геодезический метод	0.1	-
3370	434376.13	2327601.32	435726.68	2324634.65	Геодезический метод	0.1	-
3371	434388.86	2327512.84	435728.70	2324642.39	Геодезический метод	0.1	-
3372	434451.89	2327425.46	435729.66	2324642.15	Геодезический метод	0.1	-
3373	434477.20	2327398.72	435733.79	2324655.19	Геодезический метод	0.1	-
3374	434497.88	2327387.44	435734.60	2324657.72	Геодезический метод	0.1	-
3375	434515.28	2327373.98	435737.84	2324667.42	Геодезический метод	0.1	-
3376	434531.56	2327361.52	435748.70	2324664.11	Геодезический метод	0.1	-
3377	434547.74	2327349.07	435751.04	2324671.92	Геодезический метод	0.1	-
3378	434549.77	2327348.34	435757.78	2324694.39	Геодезический метод	0.1	-
3379	434565.37	2327335.93	435762.19	2324705.25	Геодезический метод	0.1	-
3380	434582.99	2327326.35	435763.90	2324709.46	Геодезический метод	0.1	-
3381	434602.95	2327310.73	435764.42	2324710.74	Геодезический метод	0.1	-
3382	434646.88	2327278.95	435767.07	2324712.25	Геодезический метод	0.1	-
3383	434641.01	2327269.72	435768.71	2324717.33	Геодезический метод	0.1	-
3384	434630.49	2327249.68	435770.20	2324719.41	Геодезический метод	0.1	-
3385	434653.81	2327213.94	435773.34	2324720.89	Геодезический метод	0.1	-

## 2. Сведения о характерных точках границ объекта

Обозначение характерных точек границ	Существующие координаты, м		Измененные (уточненные) координаты, м		Метод определения координат характерной точки	Средняя квадратическая погрешность положения характерной точки (Мп), м	Описание обозначения точки на местности (при наличии)
	X	Y	X	Y			
1	2	3	4	5	6	7	8
3386	434691.10	2327200.43	435775.71	2324731.48	Геодезический метод	0.1	-
3387	434692.26	2327197.61	435751.60	2324736.29	Геодезический метод	0.1	-
3388	434694.02	2327195.63	435756.82	2324758.42	Геодезический метод	0.1	-
3389	434696.50	2327196.05	435756.78	2324766.88	Геодезический метод	0.1	-
3390	434704.03	2327197.14	435756.62	2324803.65	Геодезический метод	0.1	-
3391	434743.73	2327192.57	435745.18	2324820.94	Геодезический метод	0.1	-
3392	434770.87	2327200.23	435747.13	2324828.46	Геодезический метод	0.1	-
3393	434793.79	2327208.53	435747.61	2324830.32	Геодезический метод	0.1	-
3394	434812.99	2327162.88	435747.81	2324831.08	Геодезический метод	0.1	-
3395	434822.35	2327142.62	435748.72	2324834.45	Геодезический метод	0.1	-
3396	434844.22	2327115.84	435791.01	2324806.13	Геодезический метод	0.1	-
3397	434850.61	2327107.18	435793.92	2324805.20	Геодезический метод	0.1	-
3398	434863.64	2327105.68	435787.45	2324785.97	Геодезический метод	0.1	-
3399	434873.10	2327108.63	435779.90	2324768.46	Геодезический метод	0.1	-
3400	434884.41	2327108.22	435784.83	2324766.63	Геодезический метод	0.1	-
3401	434899.61	2327106.39	435784.20	2324758.73	Геодезический метод	0.1	-
3402	434944.71	2327135.19	435780.05	2324706.91	Геодезический метод	0.1	-
3403	434944.28	2327153.11	435763.95	2324667.25	Геодезический метод	0.1	-
3404	434952.36	2327153.87	435763.66	2324659.46	Геодезический метод	0.1	-
3405	434962.67	2327107.14	435763.28	2324649.24	Геодезический метод	0.1	-
н3406	-	-	435755.53	2324627.03	Геодезический метод	0.1	-
н3407	-	-	435751.83	2324608.78	Геодезический метод	0.1	-
н3408	-	-	435763.75	2324605.03	Геодезический метод	0.1	-
н3409	-	-	435806.95	2324567.09	Геодезический метод	0.1	-
н3410	-	-	435806.52	2324553.62	Геодезический метод	0.1	-
н3411	-	-	435805.21	2324549.68	Геодезический метод	0.1	-

## 2. Сведения о характерных точках границ объекта

Обозначение характерных точек границ	Существующие координаты, м		Измененные (уточненные) координаты, м		Метод определения координат характерной точки	Средняя квадратическая погрешность положения характерной точки (Мт), м	Описание обозначения точки на местности (при наличии)
	X	Y	X	Y			
1	2	3	4	5	6	7	8
н3412	-	-	435827.30	2324542.89	Геодезический метод	0.1	-
н3413	-	-	435831.52	2324540.54	Геодезический метод	0.1	-
н3414	-	-	435825.26	2324519.56	Геодезический метод	0.1	-
н3415	-	-	435834.09	2324516.09	Геодезический метод	0.1	-
н3416	-	-	435843.67	2324512.33	Геодезический метод	0.1	-
н3417	-	-	435871.27	2324501.50	Геодезический метод	0.1	-
н3418	-	-	435874.53	2324513.22	Геодезический метод	0.1	-
н3419	-	-	435879.31	2324530.42	Геодезический метод	0.1	-
н3420	-	-	435889.24	2324566.13	Геодезический метод	0.1	-
н3421	-	-	436035.00	2324523.24	Геодезический метод	0.1	-
н3422	-	-	436066.46	2324523.81	Геодезический метод	0.1	-
н3423	-	-	436085.18	2324557.15	Геодезический метод	0.1	-
н3424	-	-	436089.90	2324565.55	Геодезический метод	0.1	-
н3425	-	-	436108.06	2324602.42	Геодезический метод	0.1	-
н3426	-	-	436097.28	2324621.84	Геодезический метод	0.1	-
н3427	-	-	436104.75	2324651.38	Геодезический метод	0.1	-
н3428	-	-	436106.47	2324658.18	Геодезический метод	0.1	-
н3429	-	-	436107.68	2324662.94	Геодезический метод	0.1	-
н3430	-	-	436079.46	2324693.45	Геодезический метод	0.1	-
н3431	-	-	436080.26	2324697.21	Геодезический метод	0.1	-
н3432	-	-	436070.07	2324705.92	Геодезический метод	0.1	-
н3433	-	-	436065.86	2324707.03	Геодезический метод	0.1	-
н3434	-	-	436034.15	2324739.26	Геодезический метод	0.1	-
н3435	-	-	436035.04	2324742.28	Геодезический метод	0.1	-
н3436	-	-	436012.42	2324765.93	Геодезический метод	0.1	-
н3437	-	-	436010.87	2324763.32	Геодезический метод	0.1	-

## 2. Сведения о характерных точках границ объекта

Обозначение характерных точек границ	Существующие координаты, м		Измененные (уточненные) координаты, м		Метод определения координат характерной точки	Средняя квадратическая погрешность положения характерной точки (Мт), м	Описание обозначения точки на местности (при наличии)
	X	Y	X	Y			
1	2	3	4	5	6	7	8
н3438	-	-	435988.12	2324786.58	Геодезический метод	0.1	-
н3439	-	-	435972.82	2324800.77	Геодезический метод	0.1	-
н3440	-	-	435974.50	2324806.00	Геодезический метод	0.1	-
н3441	-	-	435967.46	2324813.94	Геодезический метод	0.1	-
н3442	-	-	435948.20	2324822.12	Геодезический метод	0.1	-
н3443	-	-	435937.99	2324832.93	Геодезический метод	0.1	-
н3444	-	-	435932.29	2324838.35	Геодезический метод	0.1	-
н3445	-	-	435919.48	2324853.17	Геодезический метод	0.1	-
н3446	-	-	435918.58	2324854.21	Геодезический метод	0.1	-
н3447	-	-	435916.51	2324856.50	Геодезический метод	0.1	-
н3448	-	-	435915.98	2324859.50	Геодезический метод	0.1	-
н3449	-	-	435916.86	2324862.02	Геодезический метод	0.1	-
н3450	-	-	435918.13	2324864.50	Геодезический метод	0.1	-
н3451	-	-	435924.95	2324869.38	Геодезический метод	0.1	-
н3452	-	-	435907.49	2324888.08	Геодезический метод	0.1	-
н3453	-	-	435867.34	2324931.10	Геодезический метод	0.1	-
н3454	-	-	435863.04	2324935.71	Геодезический метод	0.1	-
н3455	-	-	435783.91	2324966.00	Геодезический метод	0.1	-
н3456	-	-	435774.67	2324968.65	Геодезический метод	0.1	-
н3457	-	-	435728.01	2324982.03	Геодезический метод	0.1	-
н3458	-	-	435732.93	2324996.70	Геодезический метод	0.1	-
н3459	-	-	435736.71	2325007.98	Геодезический метод	0.1	-
н3460	-	-	435740.39	2325018.94	Геодезический метод	0.1	-
н3461	-	-	435704.02	2325032.35	Геодезический метод	0.1	-
н3462	-	-	435678.18	2325044.54	Геодезический метод	0.1	-
н3463	-	-	435676.36	2325040.98	Геодезический метод	0.1	-



## 2. Сведения о характерных точках границ объекта

Обозначение характерных точек границ	Существующие координаты, м		Измененные (уточненные) координаты, м		Метод определения координат характерной точки	Средняя квадратическая погрешность положения характерной точки (Мт), м	Описание обозначения точки на местности (при наличии)
	X	Y	X	Y			
1	2	3	4	5	6	7	8
н3464	-	-	435673.64	2325042.02	Геодезический метод	0.1	-
н3465	-	-	435668.85	2325029.69	Геодезический метод	0.1	-
н3466	-	-	435668.20	2325026.84	Геодезический метод	0.1	-
н3467	-	-	435663.92	2325012.25	Геодезический метод	0.1	-
н3468	-	-	435661.07	2325003.36	Геодезический метод	0.1	-
н3469	-	-	435658.26	2324994.62	Геодезический метод	0.1	-
н3470	-	-	435645.96	2324998.56	Геодезический метод	0.1	-
н3471	-	-	435640.52	2324981.07	Геодезический метод	0.1	-
н3472	-	-	435663.20	2324974.07	Геодезический метод	0.1	-
н3473	-	-	435668.88	2324957.41	Геодезический метод	0.1	-
н3474	-	-	435682.40	2324949.01	Геодезический метод	0.1	-
н3475	-	-	435688.64	2324947.38	Геодезический метод	0.1	-
н3476	-	-	435695.20	2324947.29	Геодезический метод	0.1	-
н3477	-	-	435700.41	2324936.21	Геодезический метод	0.1	-
н3478	-	-	435693.90	2324938.17	Геодезический метод	0.1	-
н3479	-	-	435692.50	2324938.71	Геодезический метод	0.1	-
н3480	-	-	435696.06	2324921.61	Геодезический метод	0.1	-
н3481	-	-	435702.50	2324910.15	Геодезический метод	0.1	-
н3482	-	-	435710.50	2324901.27	Геодезический метод	0.1	-
н3483	-	-	435716.47	2324896.65	Геодезический метод	0.1	-
н3484	-	-	435730.97	2324887.26	Геодезический метод	0.1	-
н3485	-	-	435742.82	2324883.21	Геодезический метод	0.1	-
н3486	-	-	435740.15	2324874.30	Геодезический метод	0.1	-
н3487	-	-	435737.53	2324865.60	Геодезический метод	0.1	-
н3488	-	-	435727.27	2324868.68	Геодезический метод	0.1	-
н3489	-	-	435725.92	2324869.08	Геодезический метод	0.1	-

## 2. Сведения о характерных точках границ объекта

Обозначение характерных точек границ	Существующие координаты, м		Измененные (уточненные) координаты, м		Метод определения координат характерной точки	Средняя квадратическая погрешность положения характерной точки (Мт), м	Описание обозначения точки на местности (при наличии)
	X	Y	X	Y			
1	2	3	4	5	6	7	8
н3490	-	-	435704.40	2324875.54	Геодезический метод	0.1	-
н3491	-	-	435707.05	2324884.64	Геодезический метод	0.1	-
н3492	-	-	435696.95	2324887.80	Геодезический метод	0.1	-
н3493	-	-	435686.94	2324890.93	Геодезический метод	0.1	-
н3494	-	-	435689.61	2324899.89	Геодезический метод	0.1	-
н3495	-	-	435693.15	2324911.78	Геодезический метод	0.1	-
н3496	-	-	435691.18	2324915.02	Геодезический метод	0.1	-
н3497	-	-	435685.94	2324931.16	Геодезический метод	0.1	-
н3498	-	-	435675.16	2324945.42	Геодезический метод	0.1	-
н3499	-	-	435674.16	2324942.44	Геодезический метод	0.1	-
н3500	-	-	435663.18	2324944.84	Геодезический метод	0.1	-
н3501	-	-	435656.29	2324947.49	Геодезический метод	0.1	-
н3502	-	-	435647.69	2324953.81	Геодезический метод	0.1	-
н3503	-	-	435647.74	2324959.73	Геодезический метод	0.1	-
н3504	-	-	435631.41	2324961.43	Геодезический метод	0.1	-
н3505	-	-	435620.83	2324964.52	Геодезический метод	0.1	-
н3506	-	-	435633.74	2325008.72	Геодезический метод	0.1	-
н3507	-	-	435634.65	2325011.84	Геодезический метод	0.1	-
н3508	-	-	435642.47	2325038.65	Геодезический метод	0.1	-
н3509	-	-	435645.80	2325050.04	Геодезический метод	0.1	-
н3510	-	-	435653.15	2325075.20	Геодезический метод	0.1	-
н3511	-	-	435638.98	2325077.07	Геодезический метод	0.1	-
н3512	-	-	435634.22	2325077.70	Геодезический метод	0.1	-
н3513	-	-	435613.43	2325080.45	Геодезический метод	0.1	-
н3514	-	-	435565.53	2325078.29	Геодезический метод	0.1	-
н3515	-	-	435542.85	2325070.07	Геодезический метод	0.1	-

## 2. Сведения о характерных точках границ объекта

Обозначение характерных точек границ	Существующие координаты, м		Измененные (уточненные) координаты, м		Метод определения координат характерной точки	Средняя квадратическая погрешность положения характерной точки (Мт), м	Описание обозначения точки на местности (при наличии)
	X	Y	X	Y			
1	2	3	4	5	6	7	8
н3516	-	-	435541.10	2325069.82	Геодезический метод	0.1	-
н3517	-	-	435541.35	2325066.84	Геодезический метод	0.1	-
н3518	-	-	435527.16	2325059.94	Геодезический метод	0.1	-
н3519	-	-	435522.34	2325059.16	Геодезический метод	0.1	-
н3520	-	-	435514.14	2325057.82	Геодезический метод	0.1	-
н3521	-	-	435513.90	2325057.78	Геодезический метод	0.1	-
н3522	-	-	435514.18	2325061.04	Геодезический метод	0.1	-
н3523	-	-	435487.00	2325064.39	Геодезический метод	0.1	-
н3524	-	-	435483.40	2325064.83	Геодезический метод	0.1	-
н3525	-	-	435483.95	2325057.95	Геодезический метод	0.1	-
н3526	-	-	435483.26	2325057.87	Геодезический метод	0.1	-
н3527	-	-	435480.91	2325057.61	Геодезический метод	0.1	-
н3528	-	-	435461.70	2325055.47	Геодезический метод	0.1	-
н3529	-	-	435464.40	2325025.02	Геодезический метод	0.1	-
н3530	-	-	435464.93	2325019.04	Геодезический метод	0.1	-
н3531	-	-	435465.15	2325016.55	Геодезический метод	0.1	-
н3532	-	-	435465.79	2325009.38	Геодезический метод	0.1	-
н3533	-	-	435456.99	2325007.56	Геодезический метод	0.1	-
н3534	-	-	435432.42	2325002.73	Геодезический метод	0.1	-
н3535	-	-	435405.15	2324997.09	Геодезический метод	0.1	-
н3536	-	-	435400.45	2324988.82	Геодезический метод	0.1	-
н3537	-	-	435396.26	2324981.77	Геодезический метод	0.1	-
н3538	-	-	435389.92	2324983.75	Геодезический метод	0.1	-
н3539	-	-	435387.03	2324984.66	Геодезический метод	0.1	-
н3540	-	-	435381.58	2324976.92	Геодезический метод	0.1	-
н3541	-	-	435370.88	2324951.70	Геодезический метод	0.1	-

## 2. Сведения о характерных точках границ объекта

Обозначение характерных точек границ	Существующие координаты, м		Измененные (уточненные) координаты, м		Метод определения координат характерной точки	Средняя квадратическая погрешность положения характерной точки (Мт), м	Описание обозначения точки на местности (при наличии)
	X	Y	X	Y			
1	2	3	4	5	6	7	8
н3542	-	-	435349.04	2324901.20	Геодезический метод	0.1	-
н3543	-	-	435344.89	2324893.48	Геодезический метод	0.1	-
н3544	-	-	435342.59	2324889.20	Геодезический метод	0.1	-
н3545	-	-	435325.07	2324856.59	Геодезический метод	0.1	-
н3546	-	-	435306.61	2324824.00	Геодезический метод	0.1	-
н3547	-	-	435305.98	2324822.88	Геодезический метод	0.1	-
н3548	-	-	435295.20	2324803.84	Геодезический метод	0.1	-
н3549	-	-	435275.88	2324773.68	Геодезический метод	0.1	-
н3550	-	-	435257.89	2324747.75	Геодезический метод	0.1	-
н3551	-	-	435247.84	2324737.70	Геодезический метод	0.1	-
н3552	-	-	435235.14	2324726.05	Геодезический метод	0.1	-
н3553	-	-	435224.89	2324719.33	Геодезический метод	0.1	-
н3554	-	-	435210.53	2324709.91	Геодезический метод	0.1	-
н3555	-	-	435131.15	2324656.73	Геодезический метод	0.1	-
н3556	-	-	435115.61	2324646.64	Геодезический метод	0.1	-
н3557	-	-	435057.63	2324608.97	Геодезический метод	0.1	-
н3558	-	-	435042.71	2324559.33	Геодезический метод	0.1	-
н3559	-	-	435014.78	2324466.35	Геодезический метод	0.1	-
н3560	-	-	435008.90	2324446.77	Геодезический метод	0.1	-
н3561	-	-	434986.16	2324371.06	Геодезический метод	0.1	-
н3562	-	-	434957.60	2324275.97	Геодезический метод	0.1	-
н3563	-	-	434957.42	2324275.34	Геодезический метод	0.1	-
н3564	-	-	434915.54	2324287.88	Геодезический метод	0.1	-
н3565	-	-	434852.44	2324077.12	Геодезический метод	0.1	-
н3566	-	-	434789.34	2323866.36	Геодезический метод	0.1	-
н3567	-	-	434773.56	2323813.67	Геодезический метод	0.1	-

## 2. Сведения о характерных точках границ объекта

Обозначение характерных точек границ	Существующие координаты, м		Измененные (уточненные) координаты, м		Метод определения координат характерной точки	Средняя квадратическая погрешность положения характерной точки (Мт), м	Описание обозначения точки на местности (при наличии)
	X	Y	X	Y			
1	2	3	4	5	6	7	8
н3568	-	-	434756.28	2323755.94	Геодезический метод	0.1	-
н3569	-	-	435194.42	2323687.67	Геодезический метод	0.1	-
н3570	-	-	435227.60	2323682.50	Геодезический метод	0.1	-
н3571	-	-	435242.06	2323730.82	Геодезический метод	0.1	-
н3572	-	-	435427.55	2323675.28	Геодезический метод	0.1	-
н3573	-	-	435482.27	2323658.90	Геодезический метод	0.1	-
н3574	-	-	435508.65	2323651.50	Геодезический метод	0.1	-
н3575	-	-	435547.59	2323640.58	Геодезический метод	0.1	-
н3576	-	-	435613.52	2323624.56	Геодезический метод	0.1	-
н3577	-	-	435620.26	2323623.17	Геодезический метод	0.1	-
н3578	-	-	435629.12	2323621.34	Геодезический метод	0.1	-
н3579	-	-	435679.96	2323610.85	Геодезический метод	0.1	-
н3580	-	-	435746.85	2323599.47	Геодезический метод	0.1	-
н3581	-	-	435800.20	2323592.31	Геодезический метод	0.1	-
н3582	-	-	435814.09	2323590.44	Геодезический метод	0.1	-
н3583	-	-	435881.61	2323583.77	Геодезический метод	0.1	-
н3584	-	-	435931.06	2323580.62	Геодезический метод	0.1	-
3323	435019.69	2327145.82	435948.31	2323579.52	Геодезический метод	0.1	-
н3585	-	-	435698.61	2324056.62	Геодезический метод	0.1	-
н3586	-	-	435697.01	2324057.01	Геодезический метод	0.1	-
н3587	-	-	435658.97	2324066.25	Геодезический метод	0.1	-
н3588	-	-	435649.83	2324068.82	Геодезический метод	0.1	-
н3589	-	-	435648.66	2324075.11	Геодезический метод	0.1	-
н3590	-	-	435646.99	2324080.41	Геодезический метод	0.1	-
н3591	-	-	435641.10	2324102.27	Геодезический метод	0.1	-
н3592	-	-	435616.30	2324110.13	Геодезический метод	0.1	-

## 2. Сведения о характерных точках границ объекта

Обозначение характерных точек границ	Существующие координаты, м		Измененные (уточненные) координаты, м		Метод определения координат характерной точки	Средняя квадратическая погрешность положения характерной точки (Мт), м	Описание обозначения точки на местности (при наличии)
	X	Y	X	Y			
1	2	3	4	5	6	7	8
н3593	-	-	435456.69	2324160.80	Геодезический метод	0.1	-
н3594	-	-	435455.54	2324159.31	Геодезический метод	0.1	-
н3595	-	-	435450.50	2324137.27	Геодезический метод	0.1	-
н3596	-	-	435433.43	2324142.80	Геодезический метод	0.1	-
н3597	-	-	435432.62	2324143.04	Геодезический метод	0.1	-
н3598	-	-	435429.25	2324144.12	Геодезический метод	0.1	-
н3599	-	-	435420.82	2324146.63	Геодезический метод	0.1	-
н3600	-	-	435419.88	2324146.95	Геодезический метод	0.1	-
н3601	-	-	435414.40	2324148.82	Геодезический метод	0.1	-
н3602	-	-	435414.03	2324149.06	Геодезический метод	0.1	-
н3603	-	-	435386.86	2324157.69	Геодезический метод	0.1	-
н3604	-	-	435373.97	2324161.23	Геодезический метод	0.1	-
н3605	-	-	435371.59	2324153.52	Геодезический метод	0.1	-
н3606	-	-	435368.86	2324154.33	Геодезический метод	0.1	-
н3607	-	-	435336.95	2324163.76	Геодезический метод	0.1	-
н3608	-	-	435290.24	2324007.72	Геодезический метод	0.1	-
н3609	-	-	435273.29	2323951.12	Геодезический метод	0.1	-
н3610	-	-	435305.16	2323941.58	Геодезический метод	0.1	-
н3611	-	-	435490.65	2323886.04	Геодезический метод	0.1	-
н3612	-	-	435523.58	2323876.18	Геодезический метод	0.1	-
н3613	-	-	435537.74	2323871.94	Геодезический метод	0.1	-
н3614	-	-	435545.37	2323869.66	Геодезический метод	0.1	-
н3615	-	-	435603.28	2323853.42	Геодезический метод	0.1	-
н3616	-	-	435661.73	2323839.21	Геодезический метод	0.1	-
н3617	-	-	435663.03	2323838.94	Геодезический метод	0.1	-
н3618	-	-	435663.82	2323838.74	Геодезический метод	0.1	-

## 2. Сведения о характерных точках границ объекта

Обозначение характерных точек границ	Существующие координаты, м		Измененные (уточненные) координаты, м		Метод определения координат характерной точки	Средняя квадратическая погрешность положения характерной точки (Мт), м	Описание обозначения точки на местности (при наличии)
	X	Y	X	Y			
1	2	3	4	5	6	7	8
н3585	-	-	435698.61	2324056.62	Геодезический метод	0.1	-
3619	437582.66	2324269.24	437007.25	2325937.26	Геодезический метод	0.1	-
3620	437568.01	2324315.60	436993.83	2325943.45	Геодезический метод	0.1	-
3621	437470.81	2324662.75	436995.89	2325952.10	Геодезический метод	0.1	-
3622	437243.48	2324592.55	436981.10	2325955.20	Геодезический метод	0.1	-
3623	437073.27	2324538.32	436984.86	2325970.16	Геодезический метод	0.1	-
3624	436960.93	2324793.47	436933.32	2325983.13	Геодезический метод	0.1	-
3625	436947.32	2324854.37	436901.17	2325990.33	Геодезический метод	0.1	-
3626	437381.43	2324992.92	436892.68	2325992.56	Геодезический метод	0.1	-
3627	437352.45	2325098.91	436658.42	2326045.04	Геодезический метод	0.1	-
3628	437340.08	2325144.09	436594.47	2326059.36	Геодезический метод	0.1	-
3629	437330.70	2325178.32	436583.82	2326060.83	Геодезический метод	0.1	-
3630	437302.54	2325233.02	436485.33	2326069.45	Геодезический метод	0.1	-
3631	437271.28	2325354.07	436406.77	2326076.32	Геодезический метод	0.1	-
3632	437268.68	2325364.16	436304.23	2326085.29	Геодезический метод	0.1	-
3633	437213.62	2325350.41	436266.85	2326095.91	Геодезический метод	0.1	-
3634	437191.91	2325349.01	436105.96	2326141.63	Геодезический метод	0.1	-
3635	437164.20	2325347.24	436112.48	2326108.77	Геодезический метод	0.1	-
3636	437079.44	2325311.89	436115.77	2326092.23	Геодезический метод	0.1	-
3637	437020.50	2325293.79	436127.57	2326032.76	Геодезический метод	0.1	-
3638	437014.03	2325291.80	436127.95	2326030.86	Геодезический метод	0.1	-
3639	436880.26	2325247.35	436128.20	2326029.58	Геодезический метод	0.1	-
3640	436811.45	2325225.67	436128.62	2326027.47	Геодезический метод	0.1	-
3641	436853.40	2325089.25	436156.45	2325887.23	Геодезический метод	0.1	-
3642	436649.05	2325025.56	436163.83	2325850.06	Геодезический метод	0.1	-
3643	436597.97	2324992.23	436173.49	2325801.41	Геодезический метод	0.1	-

## 2. Сведения о характерных точках границ объекта

Обозначение характерных точек границ	Существующие координаты, м		Измененные (уточненные) координаты, м		Метод определения координат характерной точки	Средняя квадратическая погрешность положения характерной точки (Мт), м	Описание обозначения точки на местности (при наличии)
	X	Y	X	Y			
1	2	3	4	5	6	7	8
3644	436546.35	2325067.41	436174.99	2325793.82	Геодезический метод	0.1	-
3645	436567.19	2325077.52	436115.58	2325771.87	Геодезический метод	0.1	-
3646	436563.27	2325111.70	436097.55	2325765.21	Геодезический метод	0.1	-
3647	436558.21	2325129.92	436091.34	2325763.25	Геодезический метод	0.1	-
3648	436555.67	2325142.24	436083.66	2325760.83	Геодезический метод	0.1	-
3649	436550.93	2325139.82	436094.35	2325727.72	Геодезический метод	0.1	-
3650	436546.77	2325137.70	436095.65	2325723.72	Геодезический метод	0.1	-
3651	436540.09	2325133.17	436097.87	2325720.32	Геодезический метод	0.1	-
3652	436533.94	2325129.00	436104.60	2325709.15	Геодезический метод	0.1	-
3653	436524.25	2325121.22	436111.17	2325696.94	Геодезический метод	0.1	-
3654	436475.78	2325074.30	436129.32	2325700.17	Геодезический метод	0.1	-
3655	436420.87	2325021.15	436158.17	2325709.08	Геодезический метод	0.1	-
3656	436417.96	2325018.64	436162.10	2325710.29	Геодезический метод	0.1	-
3657	436399.49	2324999.10	436189.87	2325718.87	Геодезический метод	0.1	-
3658	436391.99	2324991.75	436192.06	2325707.84	Геодезический метод	0.1	-
3659	436385.82	2324988.83	436216.61	2325584.13	Геодезический метод	0.1	-
3660	436382.33	2324988.29	436217.67	2325578.77	Геодезический метод	0.1	-
3661	436370.91	2324933.76	436218.05	2325576.87	Геодезический метод	0.1	-
3662	436370.57	2324916.62	436229.31	2325520.12	Геодезический метод	0.1	-
3663	436376.73	2324891.21	436232.59	2325503.61	Геодезический метод	0.1	-
3664	436367.53	2324895.75	436235.63	2325488.31	Геодезический метод	0.1	-
3665	436341.76	2324914.59	436236.41	2325484.36	Геодезический метод	0.1	-
3666	436253.05	2325006.52	436248.32	2325485.43	Геодезический метод	0.1	-
3667	436247.27	2324999.17	436259.54	2325485.22	Геодезический метод	0.1	-
3668	436082.46	2324879.35	436266.21	2325484.26	Геодезический метод	0.1	-
3669	436098.06	2324857.81	436272.35	2325482.68	Геодезический метод	0.1	-



## 2. Сведения о характерных точках границ объекта

Обозначение характерных точек границ	Существующие координаты, м		Измененные (уточненные) координаты, м		Метод определения координат характерной точки	Средняя квадратическая погрешность положения характерной точки (Мт), м	Описание обозначения точки на местности (при наличии)
	X	Y	X	Y			
1	2	3	4	5	6	7	8
3670	436106.86	2324849.48	436281.56	2325479.29	Геодезический метод	0.1	-
3671	436140.36	2324867.57	436291.61	2325475.48	Геодезический метод	0.1	-
3672	436169.98	2324883.57	436315.53	2325464.37	Геодезический метод	0.1	-
3673	436176.66	2324887.14	436323.36	2325460.98	Геодезический метод	0.1	-
3674	436187.22	2324875.72	436338.60	2325456.64	Геодезический метод	0.1	-
3675	436210.86	2324849.79	436358.18	2325451.98	Геодезический метод	0.1	-
3676	436245.89	2324813.18	436383.26	2325445.53	Геодезический метод	0.1	-
3677	436283.20	2324805.44	436396.96	2325441.33	Геодезический метод	0.1	-
3678	436296.97	2324782.13	436413.85	2325433.25	Геодезический метод	0.1	-
3679	436373.87	2324677.87	436431.42	2325428.60	Геодезический метод	0.1	-
3680	436408.21	2324623.11	436440.31	2325427.32	Геодезический метод	0.1	-
3681	436422.35	2324589.97	436453.85	2325426.48	Геодезический метод	0.1	-
3682	436407.02	2324579.89	436467.40	2325427.75	Геодезический метод	0.1	-
3683	436372.15	2324558.29	436484.76	2325430.71	Геодезический метод	0.1	-
3684	436369.24	2324556.48	436502.30	2325434.78	Геодезический метод	0.1	-
3685	436380.03	2324537.91	436525.40	2325441.51	Геодезический метод	0.1	-
3686	436375.99	2324535.44	436538.53	2325442.16	Геодезический метод	0.1	-
3687	436389.97	2324517.88	436542.54	2325442.35	Геодезический метод	0.1	-
3688	436392.29	2324514.27	436551.43	2325441.93	Геодезический метод	0.1	-
3689	436417.32	2324522.74	436563.29	2325439.39	Геодезический метод	0.1	-
3690	436442.82	2324531.93	436573.41	2325436.41	Геодезический метод	0.1	-
3691	436455.64	2324497.94	436618.88	2325420.75	Геодезический метод	0.1	-
3692	436379.53	2324469.27	436630.39	2325421.01	Геодезический метод	0.1	-
3693	436420.18	2324347.20	436679.65	2325422.11	Геодезический метод	0.1	-
3694	436420.91	2324347.44	436678.63	2325467.65	Геодезический метод	0.1	-
3695	436422.74	2324346.17	436681.42	2325510.85	Геодезический метод	0.1	-

## 2. Сведения о характерных точках границ объекта

Обозначение характерных точек границ	Существующие координаты, м		Измененные (уточненные) координаты, м		Метод определения координат характерной точки	Средняя квадратическая погрешность положения характерной точки (Мт), м	Описание обозначения точки на местности (при наличии)
	X	Y	X	Y			
1	2	3	4	5	6	7	8
3696	436423.50	2324345.71	436675.39	2325677.20	Геодезический метод	0.1	-
3697	436691.81	2324424.56	436674.61	2325698.58	Геодезический метод	0.1	-
3698	436665.79	2324476.34	436881.39	2325673.83	Геодезический метод	0.1	-
3699	436724.74	2324503.62	436888.94	2325710.89	Геодезический метод	0.1	-
3700	436656.24	2324636.12	436889.56	2325713.96	Геодезический метод	0.1	-
3701	436690.16	2324647.05	436891.31	2325722.69	Геодезический метод	0.1	-
3702	436753.23	2324662.62	436892.32	2325727.74	Геодезический метод	0.1	-
3703	436788.87	2324590.31	436896.75	2325748.63	Геодезический метод	0.1	-
3704	436794.45	2324580.56	436900.23	2325764.94	Геодезический метод	0.1	-
3705	436828.41	2324496.79	436901.15	2325769.23	Геодезический метод	0.1	-
3706	436816.33	2324491.82	436903.69	2325768.74	Геодезический метод	0.1	-
3707	436820.59	2324478.50	436920.02	2325765.57	Геодезический метод	0.1	-
3708	436825.34	2324464.65	436922.36	2325765.09	Геодезический метод	0.1	-
3709	436756.36	2324443.53	436922.58	2325766.25	Геодезический метод	0.1	-
3710	436765.29	2324438.89	436931.07	2325808.18	Геодезический метод	0.1	-
3711	436769.68	2324440.18	436932.53	2325815.66	Геодезический метод	0.1	-
3712	436770.91	2324435.97	436933.94	2325822.89	Геодезический метод	0.1	-
3713	436774.40	2324434.15	436939.61	2325852.31	Геодезический метод	0.1	-
3714	436881.51	2324057.13	436946.10	2325881.42	Геодезический метод	0.1	-
3715	437360.14	2324201.92	436948.02	2325890.04	Геодезический метод	0.1	-
н3716	-	-	436952.77	2325911.37	Геодезический метод	0.1	-
н3717	-	-	436962.11	2325909.78	Геодезический метод	0.1	-
н3718	-	-	436977.05	2325907.66	Геодезический метод	0.1	-
н3719	-	-	436979.65	2325907.46	Геодезический метод	0.1	-
н3720	-	-	436985.39	2325907.00	Геодезический метод	0.1	-
н3721	-	-	436999.68	2325906.34	Геодезический метод	0.1	-

## 2. Сведения о характерных точках границ объекта

Обозначение характерных точек границ	Существующие координаты, м		Измененные (уточненные) координаты, м		Метод определения координат характерной точки	Средняя квадратическая погрешность положения характерной точки (Мт), м	Описание обозначения точки на местности (при наличии)
	X	Y	X	Y			
1	2	3	4	5	6	7	8
н3722	-	-	437000.94	2325906.28	Геодезический метод	0.1	-
н3723	-	-	437001.81	2325910.53	Геодезический метод	0.1	-
3619	437582.66	2324269.24	437007.25	2325937.26	Геодезический метод	0.1	-
3724	435555.94	2327909.73	435521.94	2325128.77	Геодезический метод	0.1	-
3725	435560.07	2327913.30	435495.26	2325107.52	Геодезический метод	0.1	-
3726	435558.17	2327923.56	435508.92	2325090.38	Геодезический метод	0.1	-
3727	435552.80	2327922.70	435536.95	2325103.28	Геодезический метод	0.1	-
3728	435553.18	2327920.37	435567.55	2325106.79	Геодезический метод	0.1	-
3729	435540.90	2327918.60	435569.34	2325127.56	Геодезический метод	0.1	-
3730	435526.05	2327914.56	435570.70	2325143.44	Геодезический метод	0.1	-
3731	435527.80	2327905.86	435570.92	2325145.98	Геодезический метод	0.1	-
3732	435548.12	2327906.17	435564.85	2325147.58	Геодезический метод	0.1	-
н3733	-	-	435556.50	2325149.78	Геодезический метод	0.1	-
н3734	-	-	435548.11	2325146.90	Геодезический метод	0.1	-
н3735	-	-	435540.36	2325142.11	Геодезический метод	0.1	-
3724	435555.94	2327909.73	435521.94	2325128.77	Геодезический метод	0.1	-
3736	434359.27	2327533.93	436661.56	2324149.69	Геодезический метод	0.1	-
3737	434362.46	2327577.52	436374.67	2324054.33	Геодезический метод	0.1	-
3738	434357.72	2327582.95	436375.62	2324051.26	Геодезический метод	0.1	-
3739	434351.27	2327587.23	436388.83	2324008.49	Геодезический метод	0.1	-
3740	434338.82	2327585.00	436392.72	2323995.90	Геодезический метод	0.1	-
3741	434338.56	2327575.65	436411.25	2323935.81	Геодезический метод	0.1	-
3742	434339.05	2327567.12	436429.54	2323876.65	Геодезический метод	0.1	-
3743	434337.00	2327532.96	436444.69	2323826.44	Геодезический метод	0.1	-
н3744	-	-	436512.28	2323845.90	Геодезический метод	0.1	-
н3745	-	-	436712.05	2323903.40	Геодезический метод	0.1	-

## 2. Сведения о характерных точках границ объекта

Обозначение характерных точек границ	Существующие координаты, м		Измененные (уточненные) координаты, м		Метод определения координат характерной точки	Средняя квадратическая погрешность положения характерной точки (Мт), м	Описание обозначения точки на местности (при наличии)
	X	Y	X	Y			
1	2	3	4	5	6	7	8
н3746	-	-	436724.40	2323906.95	Геодезический метод	0.1	-
н3747	-	-	436893.37	2323955.59	Геодезический метод	0.1	-
н3748	-	-	436904.63	2323958.83	Геодезический метод	0.1	-
н3749	-	-	436887.95	2324022.18	Геодезический метод	0.1	-
н3750	-	-	436871.06	2324084.67	Геодезический метод	0.1	-
н3751	-	-	436853.83	2324145.55	Геодезический метод	0.1	-
н3752	-	-	436839.50	2324195.78	Геодезический метод	0.1	-
н3753	-	-	436836.10	2324207.71	Геодезический метод	0.1	-
н3754	-	-	436828.03	2324205.03	Геодезический метод	0.1	-
3736	434359.27	2327533.93	436661.56	2324149.69	Геодезический метод	0.1	-
3755	437385.75	2329523.73	436968.08	2324723.29	Геодезический метод	0.1	-
3756	437356.84	2329553.64	436929.06	2324848.54	Геодезический метод	0.1	-
3757	437334.14	2329576.94	436947.32	2324854.37	Геодезический метод	0.1	-
3758	437317.64	2329593.87	437131.70	2324913.22	Геодезический метод	0.1	-
3759	437297.32	2329614.73	437137.92	2324915.20	Геодезический метод	0.1	-
3760	437321.62	2329639.42	437287.82	2324963.04	Геодезический метод	0.1	-
3761	437309.62	2329755.52	437317.94	2324972.66	Геодезический метод	0.1	-
3762	437345.91	2329985.11	437356.04	2324984.82	Геодезический метод	0.1	-
3763	437329.04	2330004.03	437265.11	2325276.69	Геодезический метод	0.1	-
3764	437327.23	2330006.12	437240.08	2325357.02	Геодезический метод	0.1	-
3765	437311.55	2330024.02	437238.08	2325363.44	Геодезический метод	0.1	-
3766	437395.20	2330094.61	437223.83	2325359.82	Геодезический метод	0.1	-
3767	437405.75	2330158.61	437199.85	2325351.70	Геодезический метод	0.1	-
3768	437409.51	2330183.32	437191.92	2325349.01	Геодезический метод	0.1	-
3769	437405.04	2330188.43	437174.84	2325347.92	Геодезический метод	0.1	-
3770	437398.34	2330198.33	437164.20	2325347.24	Геодезический метод	0.1	-

## 2. Сведения о характерных точках границ объекта

Обозначение характерных точек границ	Существующие координаты, м		Измененные (уточненные) координаты, м		Метод определения координат характерной точки	Средняя квадратическая погрешность положения характерной точки (Мт), м	Описание обозначения точки на местности (при наличии)
	X	Y	X	Y			
1	2	3	4	5	6	7	8
3771	437389.79	2330190.46	437079.44	2325311.89	Геодезический метод	0.1	-
3772	437361.85	2330221.71	437014.03	2325291.80	Геодезический метод	0.1	-
3773	437339.95	2330247.70	436880.26	2325247.35	Геодезический метод	0.1	-
3774	437321.45	2330270.96	436811.56	2325225.71	Геодезический метод	0.1	-
3775	437227.74	2330183.02	436820.78	2325196.12	Геодезический метод	0.1	-
3776	437209.40	2330169.61	436837.20	2325143.38	Геодезический метод	0.1	-
3777	437176.30	2330151.33	436853.67	2325090.55	Геодезический метод	0.1	-
3778	437133.86	2330114.06	436815.60	2325078.25	Геодезический метод	0.1	-
3779	437129.10	2330109.81	436791.81	2325070.56	Геодезический метод	0.1	-
3780	437021.96	2330018.36	436648.57	2325024.27	Геодезический метод	0.1	-
3781	437014.41	2330011.91	436597.73	2324991.91	Геодезический метод	0.1	-
3782	437021.64	2329992.31	436548.89	2325068.64	Геодезический метод	0.1	-
3783	437047.26	2329908.27	436567.19	2325077.52	Геодезический метод	0.1	-
3784	437050.30	2329910.61	436563.27	2325111.70	Геодезический метод	0.1	-
3785	437051.95	2329905.60	436560.70	2325120.95	Геодезический метод	0.1	-
3786	437048.82	2329903.15	436558.21	2325129.92	Геодезический метод	0.1	-
3787	437063.76	2329857.63	436554.90	2325141.85	Геодезический метод	0.1	-
3788	437069.05	2329855.02	436546.77	2325137.70	Геодезический метод	0.1	-
3789	437091.90	2329779.39	436533.94	2325129.00	Геодезический метод	0.1	-
3790	437103.65	2329783.47	436524.25	2325121.22	Геодезический метод	0.1	-
3791	437118.23	2329793.27	436477.08	2325075.56	Геодезический метод	0.1	-
3792	437138.57	2329810.69	436420.87	2325021.15	Геодезический метод	0.1	-
3793	437160.03	2329827.86	436417.96	2325018.64	Геодезический метод	0.1	-
3794	437197.54	2329860.11	436399.49	2324999.10	Геодезический метод	0.1	-
3795	437237.19	2329893.08	436391.99	2324991.75	Геодезический метод	0.1	-
3796	437287.02	2329934.85	436385.82	2324988.83	Геодезический метод	0.1	-

## 2. Сведения о характерных точках границ объекта

Обозначение характерных точек границ	Существующие координаты, м		Измененные (уточненные) координаты, м		Метод определения координат характерной точки	Средняя квадратическая погрешность положения характерной точки (Мт), м	Описание обозначения точки на местности (при наличии)
	X	Y	X	Y			
1	2	3	4	5	6	7	8
3797	437303.01	2329948.70	436382.25	2324988.44	Геодезический метод	0.1	-
3798	437279.75	2329977.84	436378.23	2324967.77	Геодезический метод	0.1	-
3799	437275.25	2329983.73	436371.04	2324934.12	Геодезический метод	0.1	-
3800	437262.08	2330000.30	436369.66	2324926.92	Геодезический метод	0.1	-
3801	437248.86	2330018.04	436369.66	2324921.87	Геодезический метод	0.1	-
3802	437245.72	2330022.44	436370.08	2324917.93	Геодезический метод	0.1	-
3803	437243.41	2330025.90	436371.56	2324911.26	Геодезический метод	0.1	-
3804	437231.98	2330041.84	436377.00	2324891.75	Геодезический метод	0.1	-
3805	437226.19	2330048.10	436369.19	2324894.93	Геодезический метод	0.1	-
3806	437229.83	2330051.48	436362.97	2324898.10	Геодезический метод	0.1	-
3807	437209.86	2330083.52	436356.23	2324902.20	Геодезический метод	0.1	-
3808	437273.53	2330138.24	436349.88	2324907.63	Геодезический метод	0.1	-
3809	437298.69	2330109.22	436319.45	2324934.09	Геодезический метод	0.1	-
3810	437230.68	2330050.25	436299.60	2324951.42	Геодезический метод	0.1	-
3811	437257.89	2330010.79	436289.29	2324963.32	Геодезический метод	0.1	-
3812	437309.21	2329948.27	436280.03	2324974.44	Геодезический метод	0.1	-
3813	437223.73	2329875.14	436265.63	2324990.44	Геодезический метод	0.1	-
3814	437190.15	2329846.63	436252.78	2325006.17	Геодезический метод	0.1	-
3815	437134.50	2329800.46	436249.41	2325010.29	Геодезический метод	0.1	-
3816	437104.48	2329778.20	436237.56	2325015.26	Геодезический метод	0.1	-
3817	437093.41	2329774.35	436220.31	2325027.48	Геодезический метод	0.1	-
3818	437102.17	2329744.96	436197.77	2325047.90	Геодезический метод	0.1	-
3819	437098.93	2329736.84	436195.01	2325049.18	Геодезический метод	0.1	-
3820	437123.66	2329656.60	436191.92	2325047.87	Геодезический метод	0.1	-
3821	437127.23	2329642.81	436189.17	2325044.63	Геодезический метод	0.1	-
3822	437145.57	2329623.92	436183.78	2325037.61	Геодезический метод	0.1	-

## 2. Сведения о характерных точках границ объекта

Обозначение характерных точек границ	Существующие координаты, м		Измененные (уточненные) координаты, м		Метод определения координат характерной точки	Средняя квадратическая погрешность положения характерной точки (Мт), м	Описание обозначения точки на местности (при наличии)
	X	Y	X	Y			
1	2	3	4	5	6	7	8
3823	437132.73	2329649.32	436178.65	2325026.55	Геодезический метод	0.1	-
3824	437152.35	2329646.42	436176.07	2325021.18	Геодезический метод	0.1	-
3825	437225.78	2329614.03	436163.25	2324994.49	Геодезический метод	0.1	-
3826	437241.17	2329605.31	436158.26	2324987.35	Геодезический метод	0.1	-
3827	437260.42	2329588.82	436150.83	2324979.58	Геодезический метод	0.1	-
3828	437357.95	2329489.78	436140.71	2324971.33	Геодезический метод	0.1	-
3829	437362.71	2329496.45	436129.98	2324964.60	Геодезический метод	0.1	-
3830	437373.33	2329514.46	436096.70	2324946.56	Геодезический метод	0.1	-
н3831	-	-	436094.55	2324945.39	Геодезический метод	0.1	-
н3832	-	-	436061.29	2324926.32	Геодезический метод	0.1	-
н3833	-	-	436048.84	2324919.31	Геодезический метод	0.1	-
н3834	-	-	436048.33	2324919.14	Геодезический метод	0.1	-
н3835	-	-	436070.73	2324876.38	Геодезический метод	0.1	-
н3836	-	-	436084.72	2324879.37	Геодезический метод	0.1	-
н3837	-	-	436095.86	2324864.33	Геодезический метод	0.1	-
н3838	-	-	436106.86	2324849.48	Геодезический метод	0.1	-
н3839	-	-	436140.36	2324867.57	Геодезический метод	0.1	-
н3840	-	-	436169.98	2324883.57	Геодезический метод	0.1	-
н3841	-	-	436176.73	2324887.22	Геодезический метод	0.1	-
н3842	-	-	436187.22	2324875.72	Геодезический метод	0.1	-
н3843	-	-	436197.91	2324864.00	Геодезический метод	0.1	-
н3844	-	-	436210.86	2324849.79	Геодезический метод	0.1	-
н3845	-	-	436245.89	2324813.18	Геодезический метод	0.1	-
н3846	-	-	436282.81	2324804.89	Геодезический метод	0.1	-
н3847	-	-	436285.83	2324796.95	Геодезический метод	0.1	-
н3848	-	-	436308.62	2324766.49	Геодезический метод	0.1	-

## 2. Сведения о характерных точках границ объекта

Обозначение характерных точек границ	Существующие координаты, м		Измененные (уточненные) координаты, м		Метод определения координат характерной точки	Средняя квадратическая погрешность положения характерной точки (Мт), м	Описание обозначения точки на местности (при наличии)
	X	Y	X	Y			
1	2	3	4	5	6	7	8
н3849	-	-	436363.06	2324693.70	Геодезический метод	0.1	-
н3850	-	-	436404.34	2324628.62	Геодезический метод	0.1	-
н3851	-	-	436410.26	2324618.28	Геодезический метод	0.1	-
н3852	-	-	436416.54	2324602.15	Геодезический метод	0.1	-
н3853	-	-	436421.67	2324588.96	Геодезический метод	0.1	-
н3854	-	-	436407.02	2324579.89	Геодезический метод	0.1	-
н3855	-	-	436402.04	2324576.80	Геодезический метод	0.1	-
н3856	-	-	436372.15	2324558.29	Геодезический метод	0.1	-
н3857	-	-	436369.24	2324556.48	Геодезический метод	0.1	-
н3858	-	-	436380.03	2324537.91	Геодезический метод	0.1	-
н3859	-	-	436375.99	2324535.44	Геодезический метод	0.1	-
н3860	-	-	436389.97	2324517.88	Геодезический метод	0.1	-
н3861	-	-	436391.33	2324513.88	Геодезический метод	0.1	-
н3862	-	-	436443.93	2324531.81	Геодезический метод	0.1	-
н3863	-	-	436456.69	2324499.03	Геодезический метод	0.1	-
н3864	-	-	436453.53	2324497.80	Геодезический метод	0.1	-
н3865	-	-	436437.05	2324491.60	Геодезический метод	0.1	-
н3866	-	-	436400.37	2324477.81	Геодезический метод	0.1	-
н3867	-	-	436378.56	2324469.61	Геодезический метод	0.1	-
н3868	-	-	436401.46	2324396.57	Геодезический метод	0.1	-
н3869	-	-	436411.04	2324366.03	Геодезический метод	0.1	-
н3870	-	-	436417.35	2324345.94	Геодезический метод	0.1	-
н3871	-	-	436420.18	2324347.20	Геодезический метод	0.1	-
н3872	-	-	436420.91	2324347.44	Геодезический метод	0.1	-
н3873	-	-	436422.74	2324346.17	Геодезический метод	0.1	-
н3874	-	-	436423.50	2324345.71	Геодезический метод	0.1	-



## 2. Сведения о характерных точках границ объекта

Обозначение характерных точек границ	Существующие координаты, м		Измененные (уточненные) координаты, м		Метод определения координат характерной точки	Средняя квадратическая погрешность положения характерной точки (Мт), м	Описание обозначения точки на местности (при наличии)
	X	Y	X	Y			
1	2	3	4	5	6	7	8
н3875	-	-	436528.53	2324376.58	Геодезический метод	0.1	-
н3876	-	-	436614.70	2324401.90	Геодезический метод	0.1	-
н3877	-	-	436676.15	2324419.96	Геодезический метод	0.1	-
н3878	-	-	436690.73	2324424.24	Геодезический метод	0.1	-
н3879	-	-	436690.69	2324424.41	Геодезический метод	0.1	-
н3880	-	-	436689.16	2324430.52	Геодезический метод	0.1	-
н3881	-	-	436689.06	2324430.86	Геодезический метод	0.1	-
н3882	-	-	436688.32	2324433.31	Геодезический метод	0.1	-
н3883	-	-	436675.92	2324465.18	Геодезический метод	0.1	-
н3884	-	-	436669.76	2324477.22	Геодезический метод	0.1	-
н3885	-	-	436723.77	2324504.87	Геодезический метод	0.1	-
н3886	-	-	436706.92	2324537.24	Геодезический метод	0.1	-
н3887	-	-	436673.58	2324601.30	Геодезический метод	0.1	-
н3888	-	-	436656.05	2324634.97	Геодезический метод	0.1	-
н3889	-	-	436661.71	2324638.02	Геодезический метод	0.1	-
н3890	-	-	436668.01	2324640.82	Геодезический метод	0.1	-
н3891	-	-	436675.10	2324643.33	Геодезический метод	0.1	-
н3892	-	-	436680.69	2324644.85	Геодезический метод	0.1	-
н3893	-	-	436732.62	2324657.20	Геодезический метод	0.1	-
н3894	-	-	436752.61	2324661.95	Геодезический метод	0.1	-
н3895	-	-	436788.87	2324590.31	Геодезический метод	0.1	-
н3896	-	-	436794.45	2324580.56	Геодезический метод	0.1	-
н3897	-	-	436828.41	2324496.79	Геодезический метод	0.1	-
н3898	-	-	436816.33	2324491.82	Геодезический метод	0.1	-
н3899	-	-	436818.28	2324485.71	Геодезический метод	0.1	-
н3900	-	-	436820.59	2324478.50	Геодезический метод	0.1	-

## 2. Сведения о характерных точках границ объекта

Обозначение характерных точек границ	Существующие координаты, м		Измененные (уточненные) координаты, м		Метод определения координат характерной точки	Средняя квадратическая погрешность положения характерной точки (Мт), м	Описание обозначения точки на местности (при наличии)
	X	Y	X	Y			
1	2	3	4	5	6	7	8
н3901	-	-	436823.75	2324468.63	Геодезический метод	0.1	-
н3902	-	-	436824.35	2324466.74	Геодезический метод	0.1	-
н3903	-	-	436825.03	2324464.62	Геодезический метод	0.1	-
н3904	-	-	436770.56	2324447.66	Геодезический метод	0.1	-
н3905	-	-	436756.72	2324443.34	Геодезический метод	0.1	-
н3906	-	-	436765.29	2324438.89	Геодезический метод	0.1	-
н3907	-	-	436769.68	2324440.18	Геодезический метод	0.1	-
н3908	-	-	436770.91	2324435.97	Геодезический метод	0.1	-
н3909	-	-	436774.40	2324434.15	Геодезический метод	0.1	-
н3910	-	-	436777.17	2324424.41	Геодезический метод	0.1	-
н3911	-	-	436792.43	2324370.68	Геодезический метод	0.1	-
н3912	-	-	436841.91	2324196.53	Геодезический метод	0.1	-
н3913	-	-	436881.51	2324057.13	Геодезический метод	0.1	-
н3914	-	-	437112.01	2324126.86	Геодезический метод	0.1	-
н3915	-	-	437150.29	2324138.44	Геодезический метод	0.1	-
н3916	-	-	437353.89	2324200.04	Геодезический метод	0.1	-
н3917	-	-	437360.14	2324201.92	Геодезический метод	0.1	-
н3918	-	-	437541.01	2324256.64	Геодезический метод	0.1	-
н3919	-	-	437576.00	2324267.23	Геодезический метод	0.1	-
н3920	-	-	437579.30	2324268.22	Геодезический метод	0.1	-
н3921	-	-	437582.66	2324269.24	Геодезический метод	0.1	-
н3922	-	-	437574.82	2324294.05	Геодезический метод	0.1	-
н3923	-	-	437568.01	2324315.60	Геодезический метод	0.1	-
н3924	-	-	437470.81	2324662.75	Геодезический метод	0.1	-
н3925	-	-	437457.65	2324658.69	Геодезический метод	0.1	-
н3926	-	-	437419.43	2324646.88	Геодезический метод	0.1	-

## 2. Сведения о характерных точках границ объекта

Обозначение характерных точек границ	Существующие координаты, м		Измененные (уточненные) координаты, м		Метод определения координат характерной точки	Средняя квадратическая погрешность положения характерной точки (Мт), м	Описание обозначения точки на местности (при наличии)
	X	Y	X	Y			
1	2	3	4	5	6	7	8
н3927	-	-	437380.99	2324635.01	Геодезический метод	0.1	-
н3928	-	-	437270.04	2324600.75	Геодезический метод	0.1	-
н3929	-	-	437243.48	2324592.55	Геодезический метод	0.1	-
н3930	-	-	437232.68	2324589.11	Геодезический метод	0.1	-
н3931	-	-	437185.77	2324574.16	Геодезический метод	0.1	-
н3932	-	-	437116.69	2324552.16	Геодезический метод	0.1	-
н3933	-	-	437073.27	2324538.32	Геодезический метод	0.1	-
н3934	-	-	437029.52	2324526.10	Геодезический метод	0.1	-
н3935	-	-	437028.88	2324528.14	Геодезический метод	0.1	-
3755	437385.75	2329523.73	436968.08	2324723.29	Геодезический метод	0.1	-
н3936	-	-	436860.49	2324689.77	Геодезический метод	0.1	-
н3937	-	-	436871.94	2324693.34	Геодезический метод	0.1	-
н3938	-	-	436874.53	2324694.15	Геодезический метод	0.1	-
н3939	-	-	436882.06	2324696.49	Геодезический метод	0.1	-
н3940	-	-	436873.26	2324724.72	Геодезический метод	0.1	-
н3941	-	-	436861.50	2324721.05	Геодезический метод	0.1	-
н3942	-	-	436852.32	2324716.01	Геодезический метод	0.1	-
н3936	-	-	436860.49	2324689.77	Геодезический метод	0.1	-
3943	432828.14	2327833.36	439143.60	2328831.34	Геодезический метод	0.1	-
3944	432819.92	2327877.31	439102.43	2328832.41	Геодезический метод	0.1	-
3945	432791.25	2327880.38	439052.51	2328833.70	Геодезический метод	0.1	-
3946	432791.13	2327876.48	439042.10	2328833.96	Геодезический метод	0.1	-
3947	432764.20	2327878.93	438997.60	2328835.12	Геодезический метод	0.1	-
3948	432763.82	2327884.48	438879.59	2328838.24	Геодезический метод	0.1	-
3949	432724.95	2327882.50	438755.87	2328841.43	Геодезический метод	0.1	-
3950	432724.77	2327886.06	438753.80	2328841.48	Геодезический метод	0.1	-

## 2. Сведения о характерных точках границ объекта

Обозначение характерных точек границ	Существующие координаты, м		Измененные (уточненные) координаты, м		Метод определения координат характерной точки	Средняя квадратическая погрешность положения характерной точки (Мт), м	Описание обозначения точки на местности (при наличии)
	X	Y	X	Y			
1	2	3	4	5	6	7	8
3951	432684.78	2327888.27	438700.77	2328842.86	Геодезический метод	0.1	-
3952	432630.78	2327898.56	438380.84	2328851.14	Геодезический метод	0.1	-
3953	432609.81	2327900.09	438375.72	2328851.27	Геодезический метод	0.1	-
3954	432593.71	2327908.44	438373.80	2328851.32	Геодезический метод	0.1	-
3955	432584.45	2327909.25	438365.39	2328851.54	Геодезический метод	0.1	-
3956	432584.64	2327906.95	438218.45	2328855.34	Геодезический метод	0.1	-
3957	432558.00	2327909.08	438217.74	2328856.35	Геодезический метод	0.1	-
3958	432540.58	2327910.87	438196.21	2328855.90	Геодезический метод	0.1	-
3959	432514.28	2327913.23	438190.32	2328855.78	Геодезический метод	0.1	-
3960	432502.50	2327917.68	438188.58	2328835.82	Геодезический метод	0.1	-
3961	432483.00	2327918.03	438109.40	2328646.82	Геодезический метод	0.1	-
3962	432482.83	2327919.13	438133.71	2328637.02	Геодезический метод	0.1	-
3963	432473.30	2327918.10	438179.66	2328618.49	Геодезический метод	0.1	-
3964	432441.55	2327908.39	438183.34	2328617.01	Геодезический метод	0.1	-
3965	432417.64	2327887.11	438184.21	2328616.66	Геодезический метод	0.1	-
3966	432400.19	2327884.37	438291.77	2328573.30	Геодезический метод	0.1	-
3967	432386.09	2327909.44	438323.63	2328560.45	Геодезический метод	0.1	-
3968	432379.01	2327923.27	438339.59	2328554.02	Геодезический метод	0.1	-
3969	432372.40	2327919.92	438331.12	2328456.85	Геодезический метод	0.1	-
3970	432361.32	2327943.91	438327.21	2328411.98	Геодезический метод	0.1	-
3971	432346.71	2327942.71	438325.60	2328393.48	Геодезический метод	0.1	-
3972	432257.73	2327952.63	438322.47	2328357.63	Геодезический метод	0.1	-
3973	432235.78	2327933.19	438322.35	2328357.65	Геодезический метод	0.1	-
3974	432223.32	2327922.75	438322.30	2328357.09	Геодезический метод	0.1	-
3975	432200.41	2327939.19	438318.04	2328308.27	Геодезический метод	0.1	-
3976	432197.49	2327945.25	438477.60	2328290.58	Геодезический метод	0.1	-

## 2. Сведения о характерных точках границ объекта

Обозначение характерных точек границ	Существующие координаты, м		Измененные (уточненные) координаты, м		Метод определения координат характерной точки	Средняя квадратическая погрешность положения характерной точки (Мт), м	Описание обозначения точки на местности (при наличии)
	X	Y	X	Y			
1	2	3	4	5	6	7	8
3977	432189.52	2327951.44	438513.90	2328286.75	Геодезический метод	0.1	-
3978	432165.64	2327961.62	438514.83	2328286.65	Геодезический метод	0.1	-
3979	432147.77	2327965.24	438517.52	2328286.58	Геодезический метод	0.1	-
3980	432107.21	2327967.14	438531.47	2328286.07	Геодезический метод	0.1	-
3981	432097.53	2327966.92	438554.71	2328283.75	Геодезический метод	0.1	-
3982	432063.78	2327968.12	438599.41	2328283.74	Геодезический метод	0.1	-
3983	431873.62	2327981.46	438616.10	2328281.35	Геодезический метод	0.1	-
3984	431627.73	2328007.20	438660.02	2328280.99	Геодезический метод	0.1	-
3985	431622.35	2328005.88	438702.27	2328279.44	Геодезический метод	0.1	-
3986	431576.69	2328015.99	438732.45	2328278.34	Геодезический метод	0.1	-
3987	431537.61	2328026.22	438882.00	2328286.74	Геодезический метод	0.1	-
3988	431514.06	2328029.88	439052.82	2328290.89	Геодезический метод	0.1	-
3989	431487.38	2328035.66	439110.53	2328292.29	Геодезический метод	0.1	-
3990	431460.26	2328043.37	439111.11	2328292.30	Геодезический метод	0.1	-
3991	431456.84	2328045.76	439111.92	2328292.32	Геодезический метод	0.1	-
3992	431420.17	2328054.45	439112.96	2328304.32	Геодезический метод	0.1	-
3993	431403.75	2328058.32	439117.20	2328352.94	Геодезический метод	0.1	-
3994	431400.69	2328058.85	439116.13	2328394.28	Геодезический метод	0.1	-
3995	431391.82	2328061.95	439131.34	2328636.33	Геодезический метод	0.1	-
3996	431365.89	2328075.93	439141.10	2328791.58	Геодезический метод	0.1	-
3997	431327.90	2328095.21	439141.11	2328791.78	Геодезический метод	0.1	-
3998	431266.50	2328115.37	439142.39	2328812.05	Геодезический метод	0.1	-
3999	431257.08	2328122.84	-	-	Геодезический метод	0.1	-
4000	431224.40	2328140.03	-	-	Геодезический метод	0.1	-
4001	431222.74	2328141.09	-	-	Геодезический метод	0.1	-
4002	431207.16	2328148.28	-	-	Геодезический метод	0.1	-

## 2. Сведения о характерных точках границ объекта

Обозначение характерных точек границ	Существующие координаты, м		Измененные (уточненные) координаты, м		Метод определения координат характерной точки	Средняя квадратическая погрешность положения характерной точки (Мт), м	Описание обозначения точки на местности (при наличии)
	X	Y	X	Y			
1	2	3	4	5	6	7	8
4003	431201.85	2328150.84	-	-	Геодезический метод	0.1	-
4004	431175.29	2328163.64	-	-	Геодезический метод	0.1	-
4005	431170.56	2328167.01	-	-	Геодезический метод	0.1	-
4006	431114.90	2328190.03	-	-	Геодезический метод	0.1	-
4007	431110.89	2328191.68	-	-	Геодезический метод	0.1	-
4008	431083.09	2328202.76	-	-	Геодезический метод	0.1	-
4009	431081.30	2328202.86	-	-	Геодезический метод	0.1	-
4010	431047.17	2328209.80	-	-	Геодезический метод	0.1	-
4011	431035.36	2328212.21	-	-	Геодезический метод	0.1	-
4012	431035.31	2328222.43	-	-	Геодезический метод	0.1	-
4013	431037.82	2328236.96	-	-	Геодезический метод	0.1	-
4014	430999.18	2328253.94	-	-	Геодезический метод	0.1	-
4015	430976.72	2328261.27	-	-	Геодезический метод	0.1	-
4016	430969.85	2328259.66	-	-	Геодезический метод	0.1	-
4017	430954.74	2328244.11	-	-	Геодезический метод	0.1	-
4018	430957.17	2328232.86	-	-	Геодезический метод	0.1	-
4019	430963.58	2328228.08	-	-	Геодезический метод	0.1	-
4020	430961.66	2328219.01	-	-	Геодезический метод	0.1	-
4021	430953.51	2328221.23	-	-	Геодезический метод	0.1	-
4022	430950.65	2328200.60	-	-	Геодезический метод	0.1	-
4023	430948.55	2328192.78	-	-	Геодезический метод	0.1	-
4024	430952.09	2328183.46	-	-	Геодезический метод	0.1	-
4025	430956.09	2328176.49	-	-	Геодезический метод	0.1	-
4026	430971.14	2328151.28	-	-	Геодезический метод	0.1	-
4027	430977.89	2328137.06	-	-	Геодезический метод	0.1	-
4028	430978.89	2328135.09	-	-	Геодезический метод	0.1	-

## 2. Сведения о характерных точках границ объекта

Обозначение характерных точек границ	Существующие координаты, м		Измененные (уточненные) координаты, м		Метод определения координат характерной точки	Средняя квадратическая погрешность положения характерной точки (Мт), м	Описание обозначения точки на местности (при наличии)
	X	Y	X	Y			
1	2	3	4	5	6	7	8
4029	430980.05	2328132.01	-	-	Геодезический метод	0.1	-
4030	430982.44	2328128.40	-	-	Геодезический метод	0.1	-
4031	430995.34	2328135.47	-	-	Геодезический метод	0.1	-
4032	431022.48	2328100.38	-	-	Геодезический метод	0.1	-
4033	431024.79	2328098.37	-	-	Геодезический метод	0.1	-
4034	431020.84	2328092.50	-	-	Геодезический метод	0.1	-
4035	431053.88	2328068.58	-	-	Геодезический метод	0.1	-
4036	431063.26	2328067.35	-	-	Геодезический метод	0.1	-
4037	431067.64	2328066.54	-	-	Геодезический метод	0.1	-
4038	431070.86	2328073.18	-	-	Геодезический метод	0.1	-
4039	431076.47	2328070.94	-	-	Геодезический метод	0.1	-
4040	431071.22	2328061.45	-	-	Геодезический метод	0.1	-
4041	431072.95	2328049.11	-	-	Геодезический метод	0.1	-
4042	431075.50	2328035.76	-	-	Геодезический метод	0.1	-
4043	431075.26	2328023.67	-	-	Геодезический метод	0.1	-
4044	431071.27	2328013.17	-	-	Геодезический метод	0.1	-
4045	431068.74	2328009.08	-	-	Геодезический метод	0.1	-
4046	431066.59	2328009.14	-	-	Геодезический метод	0.1	-
4047	431053.05	2327974.62	-	-	Геодезический метод	0.1	-
4048	431050.36	2327975.56	-	-	Геодезический метод	0.1	-
4049	431048.53	2327971.79	-	-	Геодезический метод	0.1	-
4050	431037.69	2327927.20	-	-	Геодезический метод	0.1	-
4051	431037.28	2327925.69	-	-	Геодезический метод	0.1	-
4052	431069.17	2327917.32	-	-	Геодезический метод	0.1	-
4053	431083.05	2327913.75	-	-	Геодезический метод	0.1	-
4054	431099.00	2327910.10	-	-	Геодезический метод	0.1	-

## 2. Сведения о характерных точках границ объекта

Обозначение характерных точек границ	Существующие координаты, м		Измененные (уточненные) координаты, м		Метод определения координат характерной точки	Средняя квадратическая погрешность положения характерной точки (Мт), м	Описание обозначения точки на местности (при наличии)
	X	Y	X	Y			
1	2	3	4	5	6	7	8
4055	431124.50	2327904.33	-	-	Геодезический метод	0.1	-
4056	431126.43	2327907.15	-	-	Геодезический метод	0.1	-
4057	431138.04	2327905.13	-	-	Геодезический метод	0.1	-
4058	431136.83	2327898.94	-	-	Геодезический метод	0.1	-
4059	431149.36	2327895.86	-	-	Геодезический метод	0.1	-
4060	431149.84	2327896.39	-	-	Геодезический метод	0.1	-
4061	431159.64	2327893.66	-	-	Геодезический метод	0.1	-
4062	431173.46	2327890.30	-	-	Геодезический метод	0.1	-
4063	431205.57	2327881.26	-	-	Геодезический метод	0.1	-
4064	431212.05	2327880.39	-	-	Геодезический метод	0.1	-
4065	431226.89	2327875.58	-	-	Геодезический метод	0.1	-
4066	431228.49	2327875.17	-	-	Геодезический метод	0.1	-
4067	431250.34	2327869.50	-	-	Геодезический метод	0.1	-
4068	431270.19	2327863.73	-	-	Геодезический метод	0.1	-
4069	431285.61	2327859.42	-	-	Геодезический метод	0.1	-
4070	431286.00	2327859.29	-	-	Геодезический метод	0.1	-
4071	431285.74	2327858.50	-	-	Геодезический метод	0.1	-
4072	431299.60	2327854.44	-	-	Геодезический метод	0.1	-
4073	431304.95	2327853.42	-	-	Геодезический метод	0.1	-
4074	431327.98	2327847.10	-	-	Геодезический метод	0.1	-
4075	431349.38	2327839.31	-	-	Геодезический метод	0.1	-
4076	431364.49	2327834.80	-	-	Геодезический метод	0.1	-
4077	431381.63	2327830.13	-	-	Геодезический метод	0.1	-
4078	431400.43	2327825.82	-	-	Геодезический метод	0.1	-
4079	431400.16	2327824.15	-	-	Геодезический метод	0.1	-
4080	431474.69	2327804.43	-	-	Геодезический метод	0.1	-



## 2. Сведения о характерных точках границ объекта

Обозначение характерных точек границ	Существующие координаты, м		Измененные (уточненные) координаты, м		Метод определения координат характерной точки	Средняя квадратическая погрешность положения характерной точки (Мт), м	Описание обозначения точки на местности (при наличии)
	X	Y	X	Y			
1	2	3	4	5	6	7	8
4081	431495.93	2327796.93	-	-	Геодезический метод	0.1	-
4082	431521.96	2327790.36	-	-	Геодезический метод	0.1	-
4083	431581.35	2327773.62	-	-	Геодезический метод	0.1	-
4084	431584.80	2327772.61	-	-	Геодезический метод	0.1	-
4085	431592.62	2327817.90	-	-	Геодезический метод	0.1	-
4086	431601.38	2327816.16	-	-	Геодезический метод	0.1	-
4087	431618.13	2327812.76	-	-	Геодезический метод	0.1	-
4088	431617.54	2327809.54	-	-	Геодезический метод	0.1	-
4089	431616.75	2327793.27	-	-	Геодезический метод	0.1	-
4090	431612.69	2327773.69	-	-	Геодезический метод	0.1	-
4091	431610.81	2327764.98	-	-	Геодезический метод	0.1	-
4092	431663.70	2327749.48	-	-	Геодезический метод	0.1	-
4093	431751.40	2327725.65	-	-	Геодезический метод	0.1	-
4094	431757.41	2327725.70	-	-	Геодезический метод	0.1	-
4095	431783.52	2327719.75	-	-	Геодезический метод	0.1	-
4096	431826.29	2327718.35	-	-	Геодезический метод	0.1	-
4097	431884.15	2327723.01	-	-	Геодезический метод	0.1	-
4098	432017.98	2327743.06	-	-	Геодезический метод	0.1	-
4099	432250.05	2327767.18	-	-	Геодезический метод	0.1	-
4100	432273.04	2327768.90	-	-	Геодезический метод	0.1	-
4101	432274.05	2327765.88	-	-	Геодезический метод	0.1	-
4102	432274.13	2327765.65	-	-	Геодезический метод	0.1	-
4103	432274.40	2327765.65	-	-	Геодезический метод	0.1	-
4104	432281.28	2327765.46	-	-	Геодезический метод	0.1	-
4105	432283.07	2327766.32	-	-	Геодезический метод	0.1	-
4106	432305.14	2327769.60	-	-	Геодезический метод	0.1	-

## 2. Сведения о характерных точках границ объекта

Обозначение характерных точек границ	Существующие координаты, м		Измененные (уточненные) координаты, м		Метод определения координат характерной точки	Средняя квадратическая погрешность положения характерной точки (Мт), м	Описание обозначения точки на местности (при наличии)
	X	Y	X	Y			
1	2	3	4	5	6	7	8
4107	432305.73	2327768.25	-	-	Геодезический метод	0.1	-
4108	432320.49	2327772.35	-	-	Геодезический метод	0.1	-
4109	432338.68	2327777.18	-	-	Геодезический метод	0.1	-
4110	432360.80	2327783.28	-	-	Геодезический метод	0.1	-
4111	432410.48	2327788.76	-	-	Геодезический метод	0.1	-
4112	432468.48	2327796.94	-	-	Геодезический метод	0.1	-
4113	432492.05	2327798.13	-	-	Геодезический метод	0.1	-
4114	432501.78	2327798.58	-	-	Геодезический метод	0.1	-
4115	432520.80	2327800.07	-	-	Геодезический метод	0.1	-
4116	432560.23	2327802.77	-	-	Геодезический метод	0.1	-
4117	432585.58	2327805.36	-	-	Геодезический метод	0.1	-
4118	432585.64	2327806.05	-	-	Геодезический метод	0.1	-
4119	432614.34	2327809.64	-	-	Геодезический метод	0.1	-
4120	432614.46	2327808.67	-	-	Геодезический метод	0.1	-
4121	432614.66	2327807.17	-	-	Геодезический метод	0.1	-
4122	432636.46	2327808.47	-	-	Геодезический метод	0.1	-
4123	432636.24	2327811.37	-	-	Геодезический метод	0.1	-
4124	432692.53	2327818.32	-	-	Геодезический метод	0.1	-
3943	432828.14	2327833.36	439143.60	2328831.34	Геодезический метод	0.1	-
4125	436338.60	2323848.38	438837.15	2327586.93	Геодезический метод	0.1	-
4126	436320.47	2323901.66	438820.15	2327578.97	Геодезический метод	0.1	-
4127	436381.25	2323920.61	438823.15	2327545.12	Геодезический метод	0.1	-
4128	436301.27	2324173.22	438824.44	2327530.59	Геодезический метод	0.1	-
4129	436294.76	2324170.99	438800.38	2327522.13	Геодезический метод	0.1	-
4130	435999.18	2324065.77	438770.45	2327518.51	Геодезический метод	0.1	-
4131	435978.00	2324004.22	438746.16	2327516.85	Геодезический метод	0.1	-

## 2. Сведения о характерных точках границ объекта

Обозначение характерных точек границ	Существующие координаты, м		Измененные (уточненные) координаты, м		Метод определения координат характерной точки	Средняя квадратическая погрешность положения характерной точки (Мт), м	Описание обозначения точки на местности (при наличии)
	X	Y	X	Y			
1	2	3	4	5	6	7	8
4132	435980.08	2323988.20	438739.27	2327515.51	Геодезический метод	0.1	-
4133	435983.81	2323965.54	438720.62	2327513.73	Геодезический метод	0.1	-
4134	435990.54	2323928.10	438691.64	2327510.48	Геодезический метод	0.1	-
4135	435994.83	2323908.25	438671.82	2327507.73	Геодезический метод	0.1	-
4136	435996.32	2323895.02	438661.61	2327507.34	Геодезический метод	0.1	-
4137	436001.27	2323804.96	438661.42	2327516.07	Геодезический метод	0.1	-
4138	436065.85	2323811.17	438660.76	2327546.44	Геодезический метод	0.1	-
4139	436258.65	2323831.31	438661.57	2327571.87	Геодезический метод	0.1	-
4140	436272.30	2323845.26	438638.15	2327575.01	Геодезический метод	0.1	-
н4141	-	-	438615.32	2327577.41	Геодезический метод	0.1	-
н4142	-	-	438581.82	2327582.34	Геодезический метод	0.1	-
н4143	-	-	438578.17	2327580.14	Геодезический метод	0.1	-
н4144	-	-	438560.96	2327580.78	Геодезический метод	0.1	-
н4145	-	-	438538.04	2327582.73	Геодезический метод	0.1	-
н4146	-	-	438518.17	2327583.96	Геодезический метод	0.1	-
н4147	-	-	438495.69	2327585.22	Геодезический метод	0.1	-
н4148	-	-	438472.68	2327586.12	Геодезический метод	0.1	-
н4149	-	-	438446.07	2327587.22	Геодезический метод	0.1	-
н4150	-	-	438419.41	2327587.84	Геодезический метод	0.1	-
н4151	-	-	438419.38	2327588.62	Геодезический метод	0.1	-
н4152	-	-	438412.27	2327588.87	Геодезический метод	0.1	-
н4153	-	-	438393.33	2327588.92	Геодезический метод	0.1	-
н4154	-	-	438384.90	2327589.28	Геодезический метод	0.1	-
н4155	-	-	438370.32	2327590.08	Геодезический метод	0.1	-
н4156	-	-	438370.31	2327590.27	Геодезический метод	0.1	-
н4157	-	-	438353.87	2327590.86	Геодезический метод	0.1	-

## 2. Сведения о характерных точках границ объекта

Обозначение характерных точек границ	Существующие координаты, м		Измененные (уточненные) координаты, м		Метод определения координат характерной точки	Средняя квадратическая погрешность положения характерной точки (Мт), м	Описание обозначения точки на местности (при наличии)
	X	Y	X	Y			
1	2	3	4	5	6	7	8
н4158	-	-	438350.49	2327590.98	Геодезический метод	0.1	-
н4159	-	-	438345.67	2327591.21	Геодезический метод	0.1	-
н4160	-	-	438344.91	2327590.93	Геодезический метод	0.1	-
н4161	-	-	438324.72	2327590.68	Геодезический метод	0.1	-
н4162	-	-	438298.90	2327592.97	Геодезический метод	0.1	-
н4163	-	-	438283.54	2327593.49	Геодезический метод	0.1	-
н4164	-	-	438268.90	2327594.81	Геодезический метод	0.1	-
н4165	-	-	438238.26	2327598.14	Геодезический метод	0.1	-
н4166	-	-	438173.02	2327600.84	Геодезический метод	0.1	-
н4167	-	-	438120.51	2327599.51	Геодезический метод	0.1	-
н4168	-	-	438100.89	2327597.44	Геодезический метод	0.1	-
н4169	-	-	438081.06	2327595.81	Геодезический метод	0.1	-
н4170	-	-	438039.93	2327589.26	Геодезический метод	0.1	-
н4171	-	-	438039.72	2327586.62	Геодезический метод	0.1	-
н4172	-	-	438037.11	2327554.09	Геодезический метод	0.1	-
н4173	-	-	438036.96	2327552.23	Геодезический метод	0.1	-
н4174	-	-	438037.21	2327552.20	Геодезический метод	0.1	-
н4175	-	-	438038.75	2327522.33	Геодезический метод	0.1	-
н4176	-	-	438038.68	2327521.62	Геодезический метод	0.1	-
н4177	-	-	438039.04	2327521.61	Геодезический метод	0.1	-
н4178	-	-	438057.63	2327474.49	Геодезический метод	0.1	-
н4179	-	-	438089.93	2327466.17	Геодезический метод	0.1	-
н4180	-	-	438100.72	2327465.26	Геодезический метод	0.1	-
н4181	-	-	438119.75	2327466.12	Геодезический метод	0.1	-
н4182	-	-	438125.75	2327467.82	Геодезический метод	0.1	-
н4183	-	-	438196.32	2327465.18	Геодезический метод	0.1	-

## 2. Сведения о характерных точках границ объекта

Обозначение характерных точек границ	Существующие координаты, м		Измененные (уточненные) координаты, м		Метод определения координат характерной точки	Средняя квадратическая погрешность положения характерной точки (Мт), м	Описание обозначения точки на местности (при наличии)
	X	Y	X	Y			
1	2	3	4	5	6	7	8
н4184	-	-	438402.11	2327427.57	Геодезический метод	0.1	-
н4185	-	-	438434.27	2327420.50	Геодезический метод	0.1	-
н4186	-	-	438439.81	2327418.10	Геодезический метод	0.1	-
н4187	-	-	438484.80	2327406.23	Геодезический метод	0.1	-
н4188	-	-	438748.25	2327413.09	Геодезический метод	0.1	-
н4189	-	-	438778.55	2327415.23	Геодезический метод	0.1	-
н4190	-	-	438847.41	2327417.17	Геодезический метод	0.1	-
н4191	-	-	438903.17	2327415.95	Геодезический метод	0.1	-
н4192	-	-	438919.87	2327419.95	Геодезический метод	0.1	-
н4193	-	-	438920.23	2327504.00	Геодезический метод	0.1	-
н4194	-	-	439079.36	2327524.99	Геодезический метод	0.1	-
н4195	-	-	439119.53	2327530.29	Геодезический метод	0.1	-
н4196	-	-	439217.57	2327537.75	Геодезический метод	0.1	-
н4197	-	-	439247.23	2327540.00	Геодезический метод	0.1	-
н4198	-	-	439311.47	2327560.53	Геодезический метод	0.1	-
н4199	-	-	439327.86	2327562.45	Геодезический метод	0.1	-
н4200	-	-	439355.66	2327565.71	Геодезический метод	0.1	-
н4201	-	-	439361.06	2327604.09	Геодезический метод	0.1	-
н4202	-	-	439355.83	2327639.54	Геодезический метод	0.1	-
н4203	-	-	439355.12	2327644.38	Геодезический метод	0.1	-
н4204	-	-	439335.11	2327644.79	Геодезический метод	0.1	-
н4205	-	-	439314.36	2327644.07	Геодезический метод	0.1	-
н4206	-	-	439282.14	2327638.45	Геодезический метод	0.1	-
н4207	-	-	439275.60	2327638.38	Геодезический метод	0.1	-
н4208	-	-	439270.15	2327637.51	Геодезический метод	0.1	-
н4209	-	-	439193.55	2327623.72	Геодезический метод	0.1	-

## 2. Сведения о характерных точках границ объекта

Обозначение характерных точек границ	Существующие координаты, м		Измененные (уточненные) координаты, м		Метод определения координат характерной точки	Средняя квадратическая погрешность положения характерной точки (Мт), м	Описание обозначения точки на местности (при наличии)
	X	Y	X	Y			
1	2	3	4	5	6	7	8
н4210	-	-	439069.66	2327609.21	Геодезический метод	0.1	-
н4211	-	-	439045.31	2327606.18	Геодезический метод	0.1	-
н4212	-	-	439022.45	2327603.53	Геодезический метод	0.1	-
н4213	-	-	439017.52	2327601.86	Геодезический метод	0.1	-
н4214	-	-	438983.54	2327600.26	Геодезический метод	0.1	-
н4215	-	-	438852.43	2327589.61	Геодезический метод	0.1	-
4125	436338.60	2323848.38	438837.15	2327586.93	Геодезический метод	0.1	-
4216	437527.58	2325552.35	437574.13	2327592.35	Геодезический метод	0.1	-
4217	437529.19	2325557.82	437573.49	2327590.64	Геодезический метод	0.1	-
4218	437521.50	2325559.48	437583.83	2327585.37	Геодезический метод	0.1	-
4219	437519.86	2325553.89	437594.54	2327580.69	Геодезический метод	0.1	-
н4220	-	-	437621.51	2327570.73	Геодезический метод	0.1	-
н4221	-	-	437637.68	2327565.45	Геодезический метод	0.1	-
н4222	-	-	437667.62	2327559.29	Геодезический метод	0.1	-
н4223	-	-	437683.74	2327559.31	Геодезический метод	0.1	-
н4224	-	-	437697.16	2327559.97	Геодезический метод	0.1	-
н4225	-	-	437705.71	2327561.05	Геодезический метод	0.1	-
н4226	-	-	437719.21	2327562.61	Геодезический метод	0.1	-
н4227	-	-	437730.45	2327564.07	Геодезический метод	0.1	-
н4228	-	-	437749.76	2327566.76	Геодезический метод	0.1	-
н4229	-	-	437796.83	2327573.42	Геодезический метод	0.1	-
н4230	-	-	437853.07	2327581.00	Геодезический метод	0.1	-
н4231	-	-	437890.54	2327586.16	Геодезический метод	0.1	-
н4232	-	-	437904.37	2327588.11	Геодезический метод	0.1	-
н4233	-	-	437936.82	2327593.09	Геодезический метод	0.1	-
н4234	-	-	437936.53	2327596.06	Геодезический метод	0.1	-

## 2. Сведения о характерных точках границ объекта

Обозначение характерных точек границ	Существующие координаты, м		Измененные (уточненные) координаты, м		Метод определения координат характерной точки	Средняя квадратическая погрешность положения характерной точки (Мт), м	Описание обозначения точки на местности (при наличии)
	X	Y	X	Y			
1	2	3	4	5	6	7	8
н4235	-	-	437932.30	2327639.48	Геодезический метод	0.1	-
н4236	-	-	437927.55	2327698.47	Геодезический метод	0.1	-
н4237	-	-	437923.47	2327709.07	Геодезический метод	0.1	-
н4238	-	-	437896.48	2327736.30	Геодезический метод	0.1	-
н4239	-	-	437894.36	2327739.17	Геодезический метод	0.1	-
н4240	-	-	437874.86	2327765.59	Геодезический метод	0.1	-
н4241	-	-	437793.51	2327759.56	Геодезический метод	0.1	-
н4242	-	-	437747.09	2327756.12	Геодезический метод	0.1	-
н4243	-	-	437631.92	2327747.58	Геодезический метод	0.1	-
н4244	-	-	437616.66	2327706.60	Геодезический метод	0.1	-
н4245	-	-	437577.99	2327602.74	Геодезический метод	0.1	-
4216	437527.58	2325552.35	437574.13	2327592.35	Геодезический метод	0.1	-
4246	439555.46	2328015.36	437470.58	2327614.03	Геодезический метод	0.1	-
4247	439553.91	2328025.99	437448.86	2327621.89	Геодезический метод	0.1	-
4248	439548.26	2328045.66	437449.30	2327623.27	Геодезический метод	0.1	-
4249	439543.54	2328045.35	437425.54	2327631.60	Геодезический метод	0.1	-
4250	439528.37	2328045.13	437403.62	2327641.54	Геодезический метод	0.1	-
4251	439498.78	2328042.68	437403.50	2327641.37	Геодезический метод	0.1	-
4252	439498.53	2328073.10	437382.76	2327650.46	Геодезический метод	0.1	-
4253	439498.08	2328073.64	437382.17	2327649.65	Геодезический метод	0.1	-
4254	439488.20	2328097.81	437374.89	2327651.12	Геодезический метод	0.1	-
4255	439467.15	2328112.90	437375.40	2327652.67	Геодезический метод	0.1	-
4256	439426.95	2328150.77	437357.41	2327661.45	Геодезический метод	0.1	-
4257	439419.38	2328158.44	437352.87	2327663.76	Геодезический метод	0.1	-
4258	439443.01	2328176.16	437338.00	2327670.65	Геодезический метод	0.1	-
4259	439476.78	2328193.39	437311.32	2327681.97	Геодезический метод	0.1	-

## 2. Сведения о характерных точках границ объекта

Обозначение характерных точек границ	Существующие координаты, м		Измененные (уточненные) координаты, м		Метод определения координат характерной точки	Средняя квадратическая погрешность положения характерной точки (Мт), м	Описание обозначения точки на местности (при наличии)
	X	Y	X	Y			
1	2	3	4	5	6	7	8
4260	439473.22	2328197.57	437310.62	2327680.59	Геодезический метод	0.1	-
4261	439456.89	2328222.16	437275.75	2327694.75	Геодезический метод	0.1	-
4262	439441.06	2328231.24	437250.47	2327706.49	Геодезический метод	0.1	-
4263	439427.98	2328225.50	437232.12	2327714.51	Геодезический метод	0.1	-
4264	439361.10	2328182.99	437199.55	2327727.34	Геодезический метод	0.1	-
4265	439322.96	2328189.95	437200.31	2327729.26	Геодезический метод	0.1	-
4266	439228.08	2328203.55	437190.44	2327732.75	Геодезический метод	0.1	-
4267	439218.03	2328204.64	437190.14	2327731.75	Геодезический метод	0.1	-
4268	439194.92	2328206.34	437167.96	2327738.77	Геодезический метод	0.1	-
4269	439173.55	2328207.57	437167.58	2327737.41	Геодезический метод	0.1	-
4270	439154.54	2328212.61	437143.17	2327742.34	Геодезический метод	0.1	-
4271	439111.69	2328215.68	437035.58	2327757.55	Геодезический метод	0.1	-
4272	439077.85	2328219.04	437029.34	2327756.89	Геодезический метод	0.1	-
4273	439026.69	2328223.90	437026.65	2327757.05	Геодезический метод	0.1	-
4274	439016.58	2328181.27	437017.18	2327758.82	Геодезический метод	0.1	-
4275	438966.66	2328199.08	436923.06	2327761.22	Геодезический метод	0.1	-
4276	438913.92	2328199.88	436911.37	2327759.20	Геодезический метод	0.1	-
4277	438914.47	2328227.23	436907.77	2327759.25	Геодезический метод	0.1	-
4278	438884.27	2328226.94	436893.89	2327761.74	Геодезический метод	0.1	-
4279	438881.97	2328193.81	436659.45	2327769.20	Геодезический метод	0.1	-
4280	438725.91	2328192.64	436622.79	2327771.55	Геодезический метод	0.1	-
4281	438702.26	2328195.08	436621.53	2327756.88	Геодезический метод	0.1	-
4282	438683.09	2328197.05	436618.21	2327718.11	Геодезический метод	0.1	-
4283	438438.95	2328222.35	436617.11	2327685.29	Геодезический метод	0.1	-
4284	438405.15	2328225.47	436703.32	2327682.41	Геодезический метод	0.1	-
4285	438332.69	2328238.89	436723.22	2327680.30	Геодезический метод	0.1	-



## 2. Сведения о характерных точках границ объекта

Обозначение характерных точек границ	Существующие координаты, м		Измененные (уточненные) координаты, м		Метод определения координат характерной точки	Средняя квадратическая погрешность положения характерной точки (Мт), м	Описание обозначения точки на местности (при наличии)
	X	Y	X	Y			
1	2	3	4	5	6	7	8
4286	438312.75	2328241.41	436809.27	2327668.87	Геодезический метод	0.1	-
4287	438306.32	2328241.90	436886.55	2327658.61	Геодезический метод	0.1	-
4288	438195.20	2328258.78	437001.13	2327655.16	Геодезический метод	0.1	-
4289	438163.21	2328261.80	437006.06	2327654.91	Геодезический метод	0.1	-
4290	438142.17	2328262.81	437173.56	2327649.87	Геодезический метод	0.1	-
4291	438122.80	2328264.40	437211.78	2327639.85	Геодезический метод	0.1	-
4292	438123.51	2328269.28	437281.36	2327613.10	Геодезический метод	0.1	-
4293	438039.20	2328278.52	437290.10	2327608.37	Геодезический метод	0.1	-
4294	438044.91	2328319.54	437332.67	2327586.49	Геодезический метод	0.1	-
4295	437995.08	2328325.13	437352.41	2327575.74	Геодезический метод	0.1	-
4296	437963.24	2328328.21	437391.90	2327564.67	Геодезический метод	0.1	-
4297	437945.70	2328329.12	437393.71	2327564.71	Геодезический метод	0.1	-
4298	437931.62	2328332.44	437400.58	2327562.92	Геодезический метод	0.1	-
4299	437851.33	2328341.52	437403.82	2327561.92	Геодезический метод	0.1	-
4300	437814.05	2328343.34	437497.06	2327538.54	Геодезический метод	0.1	-
4301	437782.67	2328347.27	437505.32	2327535.67	Геодезический метод	0.1	-
4302	437765.90	2328350.33	437509.98	2327534.73	Геодезический метод	0.1	-
4303	437753.13	2328356.77	437526.59	2327530.89	Геодезический метод	0.1	-
4304	437744.81	2328365.59	437529.73	2327539.00	Геодезический метод	0.1	-
4305	437740.29	2328367.82	437536.40	2327556.26	Геодезический метод	0.1	-
4306	437712.99	2328390.44	437537.87	2327562.58	Геодезический метод	0.1	-
4307	437697.33	2328406.65	437538.90	2327563.20	Геодезический метод	0.1	-
4308	437620.12	2328268.68	437539.63	2327566.67	Геодезический метод	0.1	-
4309	437609.00	2328249.73	437544.56	2327582.50	Геодезический метод	0.1	-
4310	437605.62	2328251.24	437530.77	2327588.48	Геодезический метод	0.1	-
4311	437575.39	2328269.05	437526.82	2327590.06	Геодезический метод	0.1	-

## 2. Сведения о характерных точках границ объекта

Обозначение характерных точек границ	Существующие координаты, м		Измененные (уточненные) координаты, м		Метод определения координат характерной точки	Средняя квадратическая погрешность положения характерной точки (Мт), м	Описание обозначения точки на местности (при наличии)
	X	Y	X	Y			
1	2	3	4	5	6	7	8
4312	437562.33	2328241.35	437526.48	2327589.84	Геодезический метод	0.1	-
4313	437554.43	2328220.79	437516.92	2327593.62	Геодезический метод	0.1	-
4314	437548.65	2328212.86	437516.55	2327594.36	Геодезический метод	0.1	-
4315	437546.53	2328202.16	437491.74	2327604.55	Геодезический метод	0.1	-
4316	437551.30	2328196.23	-	-	Геодезический метод	0.1	-
4317	437562.27	2328191.65	-	-	Геодезический метод	0.1	-
4318	437569.48	2328189.12	-	-	Геодезический метод	0.1	-
4319	437571.83	2328186.69	-	-	Геодезический метод	0.1	-
4320	437576.23	2328172.15	-	-	Геодезический метод	0.1	-
4321	437553.54	2328128.09	-	-	Геодезический метод	0.1	-
4322	437542.71	2328119.74	-	-	Геодезический метод	0.1	-
4323	437542.63	2328111.47	-	-	Геодезический метод	0.1	-
4324	437545.80	2328105.38	-	-	Геодезический метод	0.1	-
4325	437559.99	2328106.52	-	-	Геодезический метод	0.1	-
4326	437563.89	2328106.93	-	-	Геодезический метод	0.1	-
4327	437568.85	2328109.30	-	-	Геодезический метод	0.1	-
4328	437582.42	2328108.57	-	-	Геодезический метод	0.1	-
4329	437588.50	2328108.21	-	-	Геодезический метод	0.1	-
4330	437587.80	2328103.67	-	-	Геодезический метод	0.1	-
4331	437589.76	2328098.20	-	-	Геодезический метод	0.1	-
4332	437593.48	2328097.87	-	-	Геодезический метод	0.1	-
4333	437592.99	2328088.38	-	-	Геодезический метод	0.1	-
4334	437639.12	2328088.27	-	-	Геодезический метод	0.1	-
4335	437656.59	2328090.09	-	-	Геодезический метод	0.1	-
4336	437684.50	2328090.74	-	-	Геодезический метод	0.1	-
4337	437684.86	2328090.94	-	-	Геодезический метод	0.1	-

## 2. Сведения о характерных точках границ объекта

Обозначение характерных точек границ	Существующие координаты, м		Измененные (уточненные) координаты, м		Метод определения координат характерной точки	Средняя квадратическая погрешность положения характерной точки (Мт), м	Описание обозначения точки на местности (при наличии)
	X	Y	X	Y			
1	2	3	4	5	6	7	8
4338	437685.48	2328090.99	-	-	Геодезический метод	0.1	-
4339	437710.26	2328093.04	-	-	Геодезический метод	0.1	-
4340	437735.12	2328095.09	-	-	Геодезический метод	0.1	-
4341	437736.94	2328121.08	-	-	Геодезический метод	0.1	-
4342	437736.78	2328124.26	-	-	Геодезический метод	0.1	-
4343	437737.26	2328129.42	-	-	Геодезический метод	0.1	-
4344	437787.94	2328127.19	-	-	Геодезический метод	0.1	-
4345	437809.26	2328119.52	-	-	Геодезический метод	0.1	-
4346	437882.42	2328118.35	-	-	Геодезический метод	0.1	-
4347	437900.80	2328119.84	-	-	Геодезический метод	0.1	-
4348	437912.89	2328123.63	-	-	Геодезический метод	0.1	-
4349	437921.78	2328132.07	-	-	Геодезический метод	0.1	-
4350	437925.91	2328162.88	-	-	Геодезический метод	0.1	-
4351	437929.52	2328162.60	-	-	Геодезический метод	0.1	-
4352	437945.65	2328161.01	-	-	Геодезический метод	0.1	-
4353	437943.56	2328192.08	-	-	Геодезический метод	0.1	-
4354	437946.49	2328192.02	-	-	Геодезический метод	0.1	-
4355	437946.49	2328193.82	-	-	Геодезический метод	0.1	-
4356	437947.45	2328194.19	-	-	Геодезический метод	0.1	-
4357	437950.04	2328203.90	-	-	Геодезический метод	0.1	-
4358	437952.61	2328218.23	-	-	Геодезический метод	0.1	-
4359	437954.82	2328227.52	-	-	Геодезический метод	0.1	-
4360	437977.93	2328219.29	-	-	Геодезический метод	0.1	-
4361	437974.96	2328211.55	-	-	Геодезический метод	0.1	-
4362	437969.96	2328196.59	-	-	Геодезический метод	0.1	-
4363	437968.29	2328190.69	-	-	Геодезический метод	0.1	-

## 2. Сведения о характерных точках границ объекта

Обозначение характерных точек границ	Существующие координаты, м		Измененные (уточненные) координаты, м		Метод определения координат характерной точки	Средняя квадратическая погрешность положения характерной точки (Мт), м	Описание обозначения точки на местности (при наличии)
	X	Y	X	Y			
1	2	3	4	5	6	7	8
4364	437967.54	2328185.44	-	-	Геодезический метод	0.1	-
4365	437967.24	2328180.92	-	-	Геодезический метод	0.1	-
4366	437967.35	2328177.31	-	-	Геодезический метод	0.1	-
4367	437969.14	2328177.14	-	-	Геодезический метод	0.1	-
4368	437969.55	2328169.14	-	-	Геодезический метод	0.1	-
4369	437970.44	2328168.73	-	-	Геодезический метод	0.1	-
4370	437972.92	2328147.64	-	-	Геодезический метод	0.1	-
4371	437974.04	2328136.71	-	-	Геодезический метод	0.1	-
4372	437977.38	2328128.42	-	-	Геодезический метод	0.1	-
4373	437979.99	2328122.53	-	-	Геодезический метод	0.1	-
4374	437984.81	2328120.34	-	-	Геодезический метод	0.1	-
4375	438001.88	2328117.73	-	-	Геодезический метод	0.1	-
4376	438013.18	2328117.63	-	-	Геодезический метод	0.1	-
4377	438035.26	2328118.81	-	-	Геодезический метод	0.1	-
4378	438052.09	2328119.13	-	-	Геодезический метод	0.1	-
4379	438054.03	2328118.67	-	-	Геодезический метод	0.1	-
4380	438095.77	2328119.81	-	-	Геодезический метод	0.1	-
4381	438154.29	2328119.74	-	-	Геодезический метод	0.1	-
4382	438167.52	2328119.15	-	-	Геодезический метод	0.1	-
4383	438168.70	2328119.22	-	-	Геодезический метод	0.1	-
4384	438173.46	2328118.70	-	-	Геодезический метод	0.1	-
4385	438202.53	2328116.79	-	-	Геодезический метод	0.1	-
4386	438203.78	2328116.67	-	-	Геодезический метод	0.1	-
4387	438232.74	2328114.29	-	-	Геодезический метод	0.1	-
4388	438239.43	2328115.01	-	-	Геодезический метод	0.1	-
4389	438265.11	2328113.06	-	-	Геодезический метод	0.1	-

## 2. Сведения о характерных точках границ объекта

Обозначение характерных точек границ	Существующие координаты, м		Измененные (уточненные) координаты, м		Метод определения координат характерной точки	Средняя квадратическая погрешность положения характерной точки (Мт), м	Описание обозначения точки на местности (при наличии)
	X	Y	X	Y			
1	2	3	4	5	6	7	8
4390	438322.17	2328104.06	-	-	Геодезический метод	0.1	-
4391	438323.70	2328115.58	-	-	Геодезический метод	0.1	-
4392	438324.55	2328125.74	-	-	Геодезический метод	0.1	-
4393	438353.91	2328121.87	-	-	Геодезический метод	0.1	-
4394	438382.61	2328111.17	-	-	Геодезический метод	0.1	-
4395	438382.53	2328095.53	-	-	Геодезический метод	0.1	-
4396	438405.63	2328087.64	-	-	Геодезический метод	0.1	-
4397	438408.64	2328095.61	-	-	Геодезический метод	0.1	-
4398	438435.99	2328086.27	-	-	Геодезический метод	0.1	-
4399	438454.25	2328079.73	-	-	Геодезический метод	0.1	-
4400	438489.56	2328091.04	-	-	Геодезический метод	0.1	-
4401	438495.46	2328105.13	-	-	Геодезический метод	0.1	-
4402	438500.73	2328117.79	-	-	Геодезический метод	0.1	-
4403	438704.27	2328031.37	-	-	Геодезический метод	0.1	-
4404	438702.60	2328024.33	-	-	Геодезический метод	0.1	-
4405	438694.96	2327994.18	-	-	Геодезический метод	0.1	-
4406	438728.68	2327980.30	-	-	Геодезический метод	0.1	-
4407	438751.56	2327972.31	-	-	Геодезический метод	0.1	-
4408	438769.68	2327966.14	-	-	Геодезический метод	0.1	-
4409	438768.20	2327959.50	-	-	Геодезический метод	0.1	-
4410	438829.89	2327942.49	-	-	Геодезический метод	0.1	-
4411	438878.44	2327935.96	-	-	Геодезический метод	0.1	-
4412	438919.70	2327931.35	-	-	Геодезический метод	0.1	-
4413	438948.39	2327927.79	-	-	Геодезический метод	0.1	-
4414	438952.22	2327927.32	-	-	Геодезический метод	0.1	-
4415	438951.99	2327923.75	-	-	Геодезический метод	0.1	-

## 2. Сведения о характерных точках границ объекта

Обозначение характерных точек границ	Существующие координаты, м		Измененные (уточненные) координаты, м		Метод определения координат характерной точки	Средняя квадратическая погрешность положения характерной точки (M <sub>t</sub> ), м	Описание обозначения точки на местности (при наличии)
	X	Y	X	Y			
1	2	3	4	5	6	7	8
4416	439036.71	2327909.52	-	-	Геодезический метод	0.1	-
4417	439067.08	2327911.44	-	-	Геодезический метод	0.1	-
4418	439105.40	2327914.38	-	-	Геодезический метод	0.1	-
4419	439121.82	2327917.43	-	-	Геодезический метод	0.1	-
4420	439134.68	2327919.39	-	-	Геодезический метод	0.1	-
4421	439143.89	2327920.72	-	-	Геодезический метод	0.1	-
4422	439165.74	2327924.98	-	-	Геодезический метод	0.1	-
4423	439236.23	2327934.86	-	-	Геодезический метод	0.1	-
4424	439241.36	2327935.56	-	-	Геодезический метод	0.1	-
4425	439250.30	2327937.81	-	-	Геодезический метод	0.1	-
4426	439261.73	2327940.48	-	-	Геодезический метод	0.1	-
4427	439271.42	2327941.77	-	-	Геодезический метод	0.1	-
4428	439282.23	2327947.06	-	-	Геодезический метод	0.1	-
4429	439285.15	2327947.56	-	-	Геодезический метод	0.1	-
4430	439317.73	2327953.81	-	-	Геодезический метод	0.1	-
4431	439332.93	2327957.61	-	-	Геодезический метод	0.1	-
4432	439339.46	2327958.47	-	-	Геодезический метод	0.1	-
4433	439341.06	2327958.66	-	-	Геодезический метод	0.1	-
4434	439341.08	2327956.49	-	-	Геодезический метод	0.1	-
4435	439358.18	2327960.79	-	-	Геодезический метод	0.1	-
4436	439360.64	2327961.34	-	-	Геодезический метод	0.1	-
4437	439362.95	2327961.85	-	-	Геодезический метод	0.1	-
4438	439362.05	2327969.18	-	-	Геодезический метод	0.1	-
4439	439359.58	2327989.39	-	-	Геодезический метод	0.1	-
4440	439355.98	2328003.82	-	-	Геодезический метод	0.1	-
4441	439393.48	2328026.44	-	-	Геодезический метод	0.1	-

## 2. Сведения о характерных точках границ объекта

Обозначение характерных точек границ	Существующие координаты, м		Измененные (уточненные) координаты, м		Метод определения координат характерной точки	Средняя квадратическая погрешность положения характерной точки (Мт), м	Описание обозначения точки на местности (при наличии)
	X	Y	X	Y			
1	2	3	4	5	6	7	8
4442	439398.75	2328026.83	-	-	Геодезический метод	0.1	-
4443	439405.60	2328025.38	-	-	Геодезический метод	0.1	-
4444	439420.04	2328024.41	-	-	Геодезический метод	0.1	-
4445	439433.18	2328023.62	-	-	Геодезический метод	0.1	-
4446	439438.85	2328019.27	-	-	Геодезический метод	0.1	-
4447	439445.52	2328014.15	-	-	Геодезический метод	0.1	-
4448	439452.10	2328011.39	-	-	Геодезический метод	0.1	-
4449	439453.09	2328010.38	-	-	Геодезический метод	0.1	-
4450	439461.95	2328004.38	-	-	Геодезический метод	0.1	-
4451	439470.22	2328003.24	-	-	Геодезический метод	0.1	-
4452	439493.74	2328006.84	-	-	Геодезический метод	0.1	-
4453	439518.15	2328010.51	-	-	Геодезический метод	0.1	-
4246	439555.46	2328015.36	437470.58	2327614.03	Геодезический метод	0.1	-
4454	431027.33	2327937.21	439556.03	2328074.84	Геодезический метод	0.1	-
4455	431028.57	2327941.20	439548.23	2328072.10	Геодезический метод	0.1	-
4456	431043.24	2327983.00	439546.82	2328062.50	Геодезический метод	0.1	-
4457	431044.42	2327985.80	439543.29	2328061.96	Геодезический метод	0.1	-
4458	431048.41	2328007.55	439541.81	2328058.37	Геодезический метод	0.1	-
4459	431050.94	2328038.51	439543.40	2328046.44	Геодезический метод	0.1	-
4460	431042.12	2328052.85	439501.00	2328042.96	Геодезический метод	0.1	-
4461	431016.57	2328055.28	439498.53	2328073.10	Геодезический метод	0.1	-
4462	431001.41	2328065.94	439498.15	2328073.47	Геодезический метод	0.1	-
4463	431005.40	2328076.44	439498.08	2328073.64	Геодезический метод	0.1	-
4464	430984.22	2328090.26	439488.20	2328097.81	Геодезический метод	0.1	-
4465	430987.42	2328103.90	439467.15	2328112.90	Геодезический метод	0.1	-
4466	430959.43	2328141.66	439426.95	2328150.77	Геодезический метод	0.1	-

## 2. Сведения о характерных точках границ объекта

Обозначение характерных точек границ	Существующие координаты, м		Измененные (уточненные) координаты, м		Метод определения координат характерной точки	Средняя квадратическая погрешность положения характерной точки (Мт), м	Описание обозначения точки на местности (при наличии)
	X	Y	X	Y			
1	2	3	4	5	6	7	8
4467	430952.55	2328150.95	439421.70	2328157.92	Геодезический метод	0.1	-
4468	430942.31	2328173.22	439447.46	2328176.83	Геодезический метод	0.1	-
4469	430934.34	2328186.21	439469.15	2328188.47	Геодезический метод	0.1	-
4470	430930.11	2328205.60	439470.04	2328188.80	Геодезический метод	0.1	-
4471	430937.69	2328216.03	439477.24	2328191.51	Геодезический метод	0.1	-
4472	430938.89	2328230.38	439473.22	2328197.57	Геодезический метод	0.1	-
4473	430926.14	2328242.82	439456.89	2328222.16	Геодезический метод	0.1	-
4474	430917.45	2328247.78	439441.06	2328231.24	Геодезический метод	0.1	-
4475	430912.83	2328250.63	439427.98	2328225.50	Геодезический метод	0.1	-
4476	430910.93	2328251.71	439362.15	2328182.88	Геодезический метод	0.1	-
4477	430907.21	2328253.82	439322.96	2328189.95	Геодезический метод	0.1	-
4478	430904.46	2328255.40	439228.08	2328203.55	Геодезический метод	0.1	-
4479	430901.55	2328258.26	439218.03	2328204.64	Геодезический метод	0.1	-
4480	430900.80	2328258.75	439194.92	2328206.34	Геодезический метод	0.1	-
4481	430890.73	2328267.35	439173.55	2328207.57	Геодезический метод	0.1	-
4482	430886.88	2328270.71	439154.54	2328212.61	Геодезический метод	0.1	-
4483	430882.50	2328273.70	439111.69	2328215.68	Геодезический метод	0.1	-
4484	430878.41	2328275.81	439088.03	2328218.03	Геодезический метод	0.1	-
4485	430868.58	2328279.79	439077.85	2328219.04	Геодезический метод	0.1	-
4486	430864.24	2328281.63	439027.38	2328224.05	Геодезический метод	0.1	-
4487	430847.41	2328288.67	439018.42	2328181.46	Геодезический метод	0.1	-
4488	430835.45	2328293.67	438967.15	2328198.71	Геодезический метод	0.1	-
4489	430800.66	2328301.68	438935.11	2328199.28	Геодезический метод	0.1	-
4490	430791.39	2328304.06	438913.92	2328199.67	Геодезический метод	0.1	-
4491	430788.21	2328304.87	438914.47	2328227.23	Геодезический метод	0.1	-
4492	430743.64	2328316.33	438884.27	2328226.94	Геодезический метод	0.1	-



## 2. Сведения о характерных точках границ объекта

Обозначение характерных точек границ	Существующие координаты, м		Измененные (уточненные) координаты, м		Метод определения координат характерной точки	Средняя квадратическая погрешность положения характерной точки (Мп), м	Описание обозначения точки на местности (при наличии)
	X	Y	X	Y			
1	2	3	4	5	6	7	8
4493	430744.36	2328319.52	438881.97	2328193.81	Геодезический метод	0.1	-
4494	430716.42	2328326.57	438733.38	2328191.87	Геодезический метод	0.1	-
4495	430687.05	2328332.65	438725.91	2328192.64	Геодезический метод	0.1	-
4496	430658.14	2328338.66	438702.26	2328195.08	Геодезический метод	0.1	-
4497	430628.65	2328344.17	438683.09	2328197.05	Геодезический метод	0.1	-
4498	430623.64	2328351.80	438438.95	2328222.35	Геодезический метод	0.1	-
4499	430581.85	2328360.63	438332.69	2328238.89	Геодезический метод	0.1	-
4500	430548.96	2328367.83	438312.75	2328241.41	Геодезический метод	0.1	-
4501	430457.37	2328377.87	438306.32	2328241.90	Геодезический метод	0.1	-
4502	430397.02	2328379.11	438195.20	2328258.78	Геодезический метод	0.1	-
4503	430338.18	2328414.60	438039.20	2328278.52	Геодезический метод	0.1	-
4504	430232.99	2328437.36	438043.82	2328319.66	Геодезический метод	0.1	-
4505	430173.11	2328441.85	437995.08	2328325.13	Геодезический метод	0.1	-
4506	430086.35	2328468.32	437963.24	2328328.21	Геодезический метод	0.1	-
4507	430018.57	2328485.22	437945.70	2328329.12	Геодезический метод	0.1	-
4508	429924.42	2328530.00	437931.62	2328332.44	Геодезический метод	0.1	-
4509	429847.61	2328554.12	437851.33	2328341.52	Геодезический метод	0.1	-
4510	429777.56	2328570.04	437826.44	2328342.74	Геодезический метод	0.1	-
4511	429698.00	2328589.43	437814.05	2328343.34	Геодезический метод	0.1	-
4512	429663.31	2328588.91	437782.67	2328347.27	Геодезический метод	0.1	-
4513	429622.72	2328601.77	437765.90	2328350.33	Геодезический метод	0.1	-
4514	429624.93	2328615.07	437753.13	2328356.77	Геодезический метод	0.1	-
4515	429595.09	2328623.27	437744.81	2328365.59	Геодезический метод	0.1	-
4516	429564.37	2328628.97	437740.29	2328367.82	Геодезический метод	0.1	-
4517	429555.02	2328629.79	437712.99	2328390.44	Геодезический метод	0.1	-
4518	429523.85	2328637.61	437697.13	2328406.86	Геодезический метод	0.1	-

## 2. Сведения о характерных точках границ объекта

Обозначение характерных точек границ	Существующие координаты, м		Измененные (уточненные) координаты, м		Метод определения координат характерной точки	Средняя квадратическая погрешность положения характерной точки (Мт), м	Описание обозначения точки на местности (при наличии)
	X	Y	X	Y			
1	2	3	4	5	6	7	8
4519	429491.52	2328647.13	437658.12	2328336.66	Геодезический метод	0.1	-
4520	429445.49	2328664.24	437609.40	2328249.02	Геодезический метод	0.1	-
4521	429449.72	2328685.13	437605.62	2328251.24	Геодезический метод	0.1	-
4522	429401.40	2328704.02	437602.82	2328252.89	Геодезический метод	0.1	-
4523	429386.44	2328708.88	437590.50	2328260.15	Геодезический метод	0.1	-
4524	429345.24	2328519.98	437575.39	2328269.05	Геодезический метод	0.1	-
4525	429412.31	2328505.35	437562.33	2328241.35	Геодезический метод	0.1	-
4526	429505.93	2328483.36	437554.43	2328220.79	Геодезический метод	0.1	-
4527	429533.35	2328478.33	437548.65	2328212.86	Геодезический метод	0.1	-
4528	429593.17	2328463.10	437546.53	2328202.16	Геодезический метод	0.1	-
4529	429599.79	2328460.79	437551.30	2328196.23	Геодезический метод	0.1	-
4530	429631.77	2328455.94	437562.27	2328191.65	Геодезический метод	0.1	-
4531	429669.12	2328451.30	437569.48	2328189.12	Геодезический метод	0.1	-
4532	429713.10	2328442.09	437571.83	2328186.69	Геодезический метод	0.1	-
4533	429712.91	2328441.23	437572.86	2328183.28	Геодезический метод	0.1	-
4534	429748.71	2328432.82	437576.23	2328172.15	Геодезический метод	0.1	-
4535	429794.35	2328422.86	437553.54	2328128.09	Геодезический метод	0.1	-
4536	429829.06	2328411.00	437542.71	2328119.74	Геодезический метод	0.1	-
4537	429835.10	2328408.64	437542.63	2328111.47	Геодезический метод	0.1	-
4538	429868.71	2328393.35	437545.80	2328105.38	Геодезический метод	0.1	-
4539	429889.15	2328383.19	437559.99	2328106.52	Геодезический метод	0.1	-
4540	429905.50	2328373.55	437563.89	2328106.93	Геодезический метод	0.1	-
4541	429909.40	2328381.43	437568.85	2328109.30	Геодезический метод	0.1	-
4542	429912.00	2328388.66	437582.42	2328108.57	Геодезический метод	0.1	-
4543	429919.16	2328408.65	437588.50	2328108.21	Геодезический метод	0.1	-
4544	429923.73	2328417.96	437587.80	2328103.67	Геодезический метод	0.1	-

## 2. Сведения о характерных точках границ объекта

Обозначение характерных точек границ	Существующие координаты, м		Измененные (уточненные) координаты, м		Метод определения координат характерной точки	Средняя квадратическая погрешность положения характерной точки (Мт), м	Описание обозначения точки на местности (при наличии)
	X	Y	X	Y			
1	2	3	4	5	6	7	8
4545	429976.25	2328399.79	437589.76	2328098.20	Геодезический метод	0.1	-
4546	429968.08	2328342.28	437593.48	2328097.87	Геодезический метод	0.1	-
4547	429970.52	2328341.08	437593.20	2328092.39	Геодезический метод	0.1	-
4548	429983.19	2328334.00	437592.99	2328088.38	Геодезический метод	0.1	-
4549	429985.13	2328332.92	437592.84	2328085.38	Геодезический метод	0.1	-
4550	429992.83	2328328.62	437636.09	2328085.26	Геодезический метод	0.1	-
4551	430000.51	2328324.34	437639.09	2328085.27	Геодезический метод	0.1	-
4552	430029.64	2328308.51	437639.43	2328085.29	Геодезический метод	0.1	-
4553	430031.07	2328307.73	437642.51	2328085.61	Геодезический метод	0.1	-
4554	430029.84	2328304.12	437644.29	2328085.79	Геодезический метод	0.1	-
4555	430054.83	2328290.52	437645.49	2328085.92	Геодезический метод	0.1	-
4556	430081.96	2328276.30	437656.54	2328087.07	Геодезический метод	0.1	-
4557	430083.32	2328280.05	437678.98	2328087.61	Геодезический метод	0.1	-
4558	430123.19	2328257.13	437681.70	2328087.68	Геодезический метод	0.1	-
4559	430143.11	2328251.81	437682.44	2328087.69	Геодезический метод	0.1	-
4560	430205.42	2328218.56	437685.12	2328087.76	Геодезический метод	0.1	-
4561	430344.43	2328142.04	437710.39	2328090.04	Геодезический метод	0.1	-
4562	430400.16	2328115.11	437734.91	2328092.06	Геодезический метод	0.1	-
4563	430440.05	2328099.47	437735.12	2328095.09	Геодезический метод	0.1	-
4564	430479.99	2328087.01	437735.56	2328101.34	Геодезический метод	0.1	-
4565	430509.95	2328076.26	437736.94	2328121.08	Геодезический метод	0.1	-
4566	430498.58	2328118.54	437736.78	2328124.26	Геодезический метод	0.1	-
4567	430509.50	2328114.17	437737.12	2328129.42	Геодезический метод	0.1	-
4568	430517.20	2328113.84	437784.63	2328126.34	Геодезический метод	0.1	-
4569	430547.36	2328103.50	437794.16	2328124.86	Геодезический метод	0.1	-
4570	430556.40	2328063.50	437805.16	2328121.05	Геодезический метод	0.1	-

## 2. Сведения о характерных точках границ объекта

Обозначение характерных точек границ	Существующие координаты, м		Измененные (уточненные) координаты, м		Метод определения координат характерной точки	Средняя квадратическая погрешность положения характерной точки (Мт), м	Описание обозначения точки на местности (при наличии)
	X	Y	X	Y			
1	2	3	4	5	6	7	8
4571	430642.27	2328040.87	437811.51	2328119.56	Геодезический метод	0.1	-
4572	430833.63	2327984.25	437871.63	2328117.66	Геодезический метод	0.1	-
4573	430959.79	2327948.02	437898.30	2328118.72	Геодезический метод	0.1	-
4574	430969.93	2327943.85	437907.29	2328120.01	Геодезический метод	0.1	-
4575	430975.70	2327941.28	437912.58	2328122.00	Геодезический метод	0.1	-
4576	430999.85	2327933.86	437918.27	2328126.23	Геодезический метод	0.1	-
4577	431010.09	2327931.62	437921.84	2328132.05	Геодезический метод	0.1	-
4578	431021.40	2327929.51	437924.23	2328139.33	Геодезический метод	0.1	-
4579	431022.45	2327929.18	437926.21	2328150.84	Геодезический метод	0.1	-
4580	431025.03	2327928.91	437926.21	2328159.83	Геодезический метод	0.1	-
н4581	-	-	437925.91	2328162.96	Геодезический метод	0.1	-
н4582	-	-	437929.52	2328162.60	Геодезический метод	0.1	-
н4583	-	-	437945.65	2328161.01	Геодезический метод	0.1	-
н4584	-	-	437943.56	2328192.08	Геодезический метод	0.1	-
н4585	-	-	437946.49	2328192.02	Геодезический метод	0.1	-
н4586	-	-	437946.49	2328193.82	Геодезический метод	0.1	-
н4587	-	-	437947.45	2328194.19	Геодезический метод	0.1	-
н4588	-	-	437950.04	2328203.90	Геодезический метод	0.1	-
н4589	-	-	437952.08	2328215.25	Геодезический метод	0.1	-
н4590	-	-	437952.61	2328218.23	Геодезический метод	0.1	-
н4591	-	-	437954.27	2328227.47	Геодезический метод	0.1	-
н4592	-	-	437960.64	2328224.78	Геодезический метод	0.1	-
н4593	-	-	437970.80	2328221.60	Геодезический метод	0.1	-
н4594	-	-	437977.18	2328219.91	Геодезический метод	0.1	-
н4595	-	-	437974.96	2328211.55	Геодезический метод	0.1	-
н4596	-	-	437969.96	2328196.59	Геодезический метод	0.1	-

## 2. Сведения о характерных точках границ объекта

Обозначение характерных точек границ	Существующие координаты, м		Измененные (уточненные) координаты, м		Метод определения координат характерной точки	Средняя квадратическая погрешность положения характерной точки (Мт), м	Описание обозначения точки на местности (при наличии)
	X	Y	X	Y			
1	2	3	4	5	6	7	8
н4597	-	-	437968.29	2328190.69	Геодезический метод	0.1	-
н4598	-	-	437967.54	2328185.44	Геодезический метод	0.1	-
н4599	-	-	437967.24	2328180.92	Геодезический метод	0.1	-
н4600	-	-	437967.35	2328177.31	Геодезический метод	0.1	-
н4601	-	-	437969.13	2328177.31	Геодезический метод	0.1	-
н4602	-	-	437969.14	2328177.14	Геодезический метод	0.1	-
н4603	-	-	437969.32	2328173.69	Геодезический метод	0.1	-
н4604	-	-	437969.55	2328169.14	Геодезический метод	0.1	-
н4605	-	-	437970.44	2328168.73	Геодезический метод	0.1	-
н4606	-	-	437972.92	2328147.64	Геодезический метод	0.1	-
н4607	-	-	437974.04	2328136.71	Геодезический метод	0.1	-
н4608	-	-	437977.38	2328128.42	Геодезический метод	0.1	-
н4609	-	-	437979.99	2328122.53	Геодезический метод	0.1	-
н4610	-	-	437984.81	2328120.34	Геодезический метод	0.1	-
н4611	-	-	438001.88	2328117.73	Геодезический метод	0.1	-
н4612	-	-	438013.18	2328117.63	Геодезический метод	0.1	-
н4613	-	-	438035.26	2328118.81	Геодезический метод	0.1	-
н4614	-	-	438052.09	2328119.13	Геодезический метод	0.1	-
н4615	-	-	438054.03	2328118.67	Геодезический метод	0.1	-
н4616	-	-	438095.77	2328119.81	Геодезический метод	0.1	-
н4617	-	-	438095.70	2328120.62	Геодезический метод	0.1	-
н4618	-	-	438154.29	2328119.74	Геодезический метод	0.1	-
н4619	-	-	438167.52	2328119.15	Геодезический метод	0.1	-
н4620	-	-	438168.70	2328119.22	Геодезический метод	0.1	-
н4621	-	-	438173.46	2328118.70	Геодезический метод	0.1	-
н4622	-	-	438202.53	2328116.79	Геодезический метод	0.1	-

## 2. Сведения о характерных точках границ объекта

Обозначение характерных точек границ	Существующие координаты, м		Измененные (уточненные) координаты, м		Метод определения координат характерной точки	Средняя квадратическая погрешность положения характерной точки (Мт), м	Описание обозначения точки на местности (при наличии)
	X	Y	X	Y			
1	2	3	4	5	6	7	8
н4623	-	-	438203.78	2328116.67	Геодезический метод	0.1	-
н4624	-	-	438232.74	2328114.29	Геодезический метод	0.1	-
н4625	-	-	438239.43	2328115.01	Геодезический метод	0.1	-
н4626	-	-	438265.11	2328113.06	Геодезический метод	0.1	-
н4627	-	-	438322.77	2328104.44	Геодезический метод	0.1	-
н4628	-	-	438323.70	2328115.58	Геодезический метод	0.1	-
н4629	-	-	438324.55	2328125.74	Геодезический метод	0.1	-
н4630	-	-	438353.91	2328121.87	Геодезический метод	0.1	-
н4631	-	-	438382.61	2328111.17	Геодезический метод	0.1	-
н4632	-	-	438384.84	2328110.34	Геодезический метод	0.1	-
н4633	-	-	438382.53	2328095.53	Геодезический метод	0.1	-
н4634	-	-	438405.63	2328087.64	Геодезический метод	0.1	-
н4635	-	-	438408.64	2328095.61	Геодезический метод	0.1	-
н4636	-	-	438435.99	2328086.27	Геодезический метод	0.1	-
н4637	-	-	438454.25	2328079.73	Геодезический метод	0.1	-
н4638	-	-	438489.56	2328091.04	Геодезический метод	0.1	-
н4639	-	-	438495.46	2328105.13	Геодезический метод	0.1	-
н4640	-	-	438500.81	2328117.90	Геодезический метод	0.1	-
н4641	-	-	438524.58	2328107.84	Геодезический метод	0.1	-
н4642	-	-	438559.89	2328092.90	Геодезический метод	0.1	-
н4643	-	-	438591.29	2328079.60	Геодезический метод	0.1	-
н4644	-	-	438678.59	2328042.65	Геодезический метод	0.1	-
н4645	-	-	438689.34	2328038.10	Геодезический метод	0.1	-
н4646	-	-	438704.53	2328031.96	Геодезический метод	0.1	-
н4647	-	-	438702.60	2328024.33	Геодезический метод	0.1	-
н4648	-	-	438694.96	2327994.18	Геодезический метод	0.1	-

## 2. Сведения о характерных точках границ объекта

Обозначение характерных точек границ	Существующие координаты, м		Измененные (уточненные) координаты, м		Метод определения координат характерной точки	Средняя квадратическая погрешность положения характерной точки (Мт), м	Описание обозначения точки на местности (при наличии)
	X	Y	X	Y			
1	2	3	4	5	6	7	8
н4649	-	-	438728.68	2327980.30	Геодезический метод	0.1	-
н4650	-	-	438751.56	2327972.31	Геодезический метод	0.1	-
н4651	-	-	438769.68	2327966.14	Геодезический метод	0.1	-
н4652	-	-	438768.20	2327959.50	Геодезический метод	0.1	-
н4653	-	-	438829.89	2327942.49	Геодезический метод	0.1	-
н4654	-	-	439036.71	2327909.52	Геодезический метод	0.1	-
н4655	-	-	439067.08	2327911.44	Геодезический метод	0.1	-
н4656	-	-	439105.40	2327914.38	Геодезический метод	0.1	-
н4657	-	-	439121.82	2327917.43	Геодезический метод	0.1	-
н4658	-	-	439134.68	2327919.39	Геодезический метод	0.1	-
н4659	-	-	439143.89	2327920.72	Геодезический метод	0.1	-
н4660	-	-	439165.74	2327924.98	Геодезический метод	0.1	-
н4661	-	-	439236.23	2327934.86	Геодезический метод	0.1	-
н4662	-	-	439241.36	2327935.56	Геодезический метод	0.1	-
н4663	-	-	439250.30	2327937.81	Геодезический метод	0.1	-
н4664	-	-	439261.73	2327940.48	Геодезический метод	0.1	-
н4665	-	-	439271.42	2327941.77	Геодезический метод	0.1	-
н4666	-	-	439282.23	2327947.06	Геодезический метод	0.1	-
н4667	-	-	439285.15	2327947.56	Геодезический метод	0.1	-
н4668	-	-	439317.73	2327953.81	Геодезический метод	0.1	-
н4669	-	-	439332.93	2327957.61	Геодезический метод	0.1	-
н4670	-	-	439339.46	2327958.47	Геодезический метод	0.1	-
н4671	-	-	439341.06	2327958.66	Геодезический метод	0.1	-
н4672	-	-	439341.08	2327956.49	Геодезический метод	0.1	-
н4673	-	-	439358.18	2327960.79	Геодезический метод	0.1	-
н4674	-	-	439360.64	2327961.34	Геодезический метод	0.1	-

## 2. Сведения о характерных точках границ объекта

Обозначение характерных точек границ	Существующие координаты, м		Измененные (уточненные) координаты, м		Метод определения координат характерной точки	Средняя квадратическая погрешность положения характерной точки (Мт), м	Описание обозначения точки на местности (при наличии)
	X	Y	X	Y			
1	2	3	4	5	6	7	8
н4675	-	-	439362.95	2327961.85	Геодезический метод	0.1	-
н4676	-	-	439362.05	2327969.18	Геодезический метод	0.1	-
н4677	-	-	439359.58	2327989.39	Геодезический метод	0.1	-
н4678	-	-	439356.33	2328004.08	Геодезический метод	0.1	-
н4679	-	-	439393.48	2328026.44	Геодезический метод	0.1	-
н4680	-	-	439398.75	2328026.83	Геодезический метод	0.1	-
н4681	-	-	439405.60	2328025.38	Геодезический метод	0.1	-
н4682	-	-	439420.04	2328024.41	Геодезический метод	0.1	-
н4683	-	-	439433.18	2328023.62	Геодезический метод	0.1	-
н4684	-	-	439438.85	2328019.27	Геодезический метод	0.1	-
н4685	-	-	439445.52	2328014.15	Геодезический метод	0.1	-
н4686	-	-	439452.10	2328011.39	Геодезический метод	0.1	-
н4687	-	-	439453.09	2328010.38	Геодезический метод	0.1	-
н4688	-	-	439461.95	2328004.38	Геодезический метод	0.1	-
н4689	-	-	439470.22	2328003.24	Геодезический метод	0.1	-
н4690	-	-	439493.74	2328006.84	Геодезический метод	0.1	-
н4691	-	-	439518.15	2328010.51	Геодезический метод	0.1	-
н4692	-	-	439555.12	2328016.07	Геодезический метод	0.1	-
н4693	-	-	439553.91	2328025.99	Геодезический метод	0.1	-
н4694	-	-	439558.72	2328027.86	Геодезический метод	0.1	-
н4695	-	-	439562.99	2328028.27	Геодезический метод	0.1	-
н4696	-	-	439592.31	2328031.10	Геодезический метод	0.1	-
н4697	-	-	439590.87	2328037.17	Геодезический метод	0.1	-
н4698	-	-	439589.13	2328044.53	Геодезический метод	0.1	-
н4699	-	-	439587.12	2328044.55	Геодезический метод	0.1	-
н4700	-	-	439585.31	2328044.56	Геодезический метод	0.1	-



## 2. Сведения о характерных точках границ объекта

Обозначение характерных точек границ	Существующие координаты, м		Измененные (уточненные) координаты, м		Метод определения координат характерной точки	Средняя квадратическая погрешность положения характерной точки (Мт), м	Описание обозначения точки на местности (при наличии)
	X	Y	X	Y			
1	2	3	4	5	6	7	8
н4701	-	-	439582.24	2328044.59	Геодезический метод	0.1	-
н4702	-	-	439574.61	2328044.65	Геодезический метод	0.1	-
н4703	-	-	439573.74	2328046.24	Геодезический метод	0.1	-
н4704	-	-	439572.79	2328051.90	Геодезический метод	0.1	-
н4705	-	-	439571.31	2328060.67	Геодезический метод	0.1	-
н4706	-	-	439570.18	2328060.47	Геодезический метод	0.1	-
н4707	-	-	439566.82	2328059.86	Геодезический метод	0.1	-
н4708	-	-	439564.87	2328059.51	Геодезический метод	0.1	-
н4709	-	-	439563.53	2328064.19	Геодезический метод	0.1	-
4454	431027.33	2327937.21	439556.03	2328074.84	Геодезический метод	0.1	-
4710	438306.29	2325444.92	437565.41	2327727.50	Геодезический метод	0.1	-
4711	438282.42	2325489.10	437537.72	2327735.94	Геодезический метод	0.1	-
4712	438260.77	2325520.41	437536.58	2327734.02	Геодезический метод	0.1	-
4713	438256.16	2325525.33	437536.55	2327734.41	Геодезический метод	0.1	-
4714	438249.11	2325529.04	437529.86	2327735.57	Геодезический метод	0.1	-
4715	438230.97	2325535.16	437526.19	2327736.39	Геодезический метод	0.1	-
4716	438232.00	2325542.51	437516.60	2327738.20	Геодезический метод	0.1	-
4717	438237.43	2325551.73	437501.95	2327738.96	Геодезический метод	0.1	-
4718	438229.48	2325561.92	437494.74	2327739.41	Геодезический метод	0.1	-
4719	438201.89	2325597.32	437488.62	2327739.70	Геодезический метод	0.1	-
4720	438197.76	2325600.76	437462.23	2327740.43	Геодезический метод	0.1	-
4721	438196.52	2325607.45	437449.22	2327737.91	Геодезический метод	0.1	-
4722	438186.01	2325614.57	437442.77	2327737.15	Геодезический метод	0.1	-
4723	438184.64	2325609.06	437440.57	2327735.81	Геодезический метод	0.1	-
4724	438164.38	2325610.35	437439.23	2327734.81	Геодезический метод	0.1	-
4725	438045.11	2325654.28	437428.64	2327735.55	Геодезический метод	0.1	-

## 2. Сведения о характерных точках границ объекта

Обозначение характерных точек границ	Существующие координаты, м		Измененные (уточненные) координаты, м		Метод определения координат характерной точки	Средняя квадратическая погрешность положения характерной точки (Мт), м	Описание обозначения точки на местности (при наличии)
	X	Y	X	Y			
1	2	3	4	5	6	7	8
4726	437952.29	2325702.68	437424.01	2327735.76	Геодезический метод	0.1	-
4727	437871.68	2325733.21	437421.42	2327735.75	Геодезический метод	0.1	-
4728	437819.68	2325734.48	437418.91	2327735.60	Геодезический метод	0.1	-
4729	437775.81	2325746.56	437414.00	2327734.67	Геодезический метод	0.1	-
4730	437723.75	2325756.68	437412.77	2327733.84	Геодезический метод	0.1	-
4731	437671.05	2325751.61	437412.01	2327732.93	Геодезический метод	0.1	-
4732	437628.58	2325756.34	437407.70	2327721.53	Геодезический метод	0.1	-
4733	437590.00	2325767.22	437396.89	2327722.11	Геодезический метод	0.1	-
4734	437555.05	2325780.87	437396.97	2327722.72	Геодезический метод	0.1	-
4735	437550.32	2325770.36	437395.73	2327726.22	Геодезический метод	0.1	-
4736	437511.09	2325789.44	437392.11	2327730.65	Геодезический метод	0.1	-
4737	437510.47	2325787.58	437387.77	2327733.03	Геодезический метод	0.1	-
4738	437505.69	2325789.68	437379.02	2327734.50	Геодезический метод	0.1	-
4739	437473.14	2325804.89	437376.47	2327733.20	Геодезический метод	0.1	-
4740	437475.58	2325811.89	437349.73	2327739.70	Геодезический метод	0.1	-
4741	437469.18	2325814.39	437347.87	2327739.06	Геодезический метод	0.1	-
4742	437468.01	2325811.45	437346.47	2327736.77	Геодезический метод	0.1	-
4743	437457.76	2325817.37	437342.82	2327725.01	Геодезический метод	0.1	-
4744	437446.90	2325822.95	437325.38	2327725.94	Геодезический метод	0.1	-
4745	437447.04	2325821.28	437316.22	2327726.44	Геодезический метод	0.1	-
4746	437444.25	2325814.12	437316.77	2327728.68	Геодезический метод	0.1	-
4747	437431.91	2325781.63	437318.32	2327739.48	Геодезический метод	0.1	-
4748	437431.45	2325779.45	437299.10	2327742.83	Геодезический метод	0.1	-
4749	437425.62	2325780.60	437294.21	2327728.42	Геодезический метод	0.1	-
4750	437423.67	2325771.14	437275.93	2327731.55	Геодезический метод	0.1	-
4751	437429.03	2325770.04	437259.37	2327734.38	Геодезический метод	0.1	-

## 2. Сведения о характерных точках границ объекта

Обозначение характерных точек границ	Существующие координаты, м		Измененные (уточненные) координаты, м		Метод определения координат характерной точки	Средняя квадратическая погрешность положения характерной точки (Мт), м	Описание обозначения точки на местности (при наличии)
	X	Y	X	Y			
1	2	3	4	5	6	7	8
4752	437426.19	2325758.16	437261.20	2327739.56	Геодезический метод	0.1	-
4753	437402.79	2325765.18	437246.81	2327744.03	Геодезический метод	0.1	-
4754	437404.29	2325775.01	437244.03	2327742.66	Геодезический метод	0.1	-
4755	437406.91	2325785.17	437240.52	2327734.84	Геодезический метод	0.1	-
4756	437417.71	2325814.75	437238.67	2327730.72	Геодезический метод	0.1	-
4757	437422.03	2325832.80	437238.29	2327729.87	Геодезический метод	0.1	-
4758	437390.81	2325844.99	437255.20	2327722.62	Геодезический метод	0.1	-
4759	437354.08	2325829.82	437257.01	2327727.73	Геодезический метод	0.1	-
4760	437332.47	2325831.65	437289.25	2327713.83	Геодезический метод	0.1	-
4761	437333.33	2325830.97	437287.37	2327708.29	Геодезический метод	0.1	-
4762	437319.46	2325808.96	437318.60	2327694.63	Геодезический метод	0.1	-
4763	437299.87	2325822.37	437320.20	2327699.11	Геодезический метод	0.1	-
4764	437315.18	2325845.30	437333.11	2327693.83	Геодезический метод	0.1	-
4765	437320.79	2325840.87	437331.41	2327688.39	Геодезический метод	0.1	-
4766	437314.79	2325847.32	437348.91	2327681.85	Геодезический метод	0.1	-
4767	437276.34	2325870.85	437350.05	2327684.94	Геодезический метод	0.1	-
4768	437246.48	2325896.42	437377.94	2327672.96	Геодезический метод	0.1	-
4769	437237.69	2325911.84	437378.98	2327675.05	Геодезический метод	0.1	-
4770	437226.32	2325910.87	437405.64	2327664.14	Геодезический метод	0.1	-
4771	437206.12	2325821.63	437402.85	2327658.07	Геодезический метод	0.1	-
4772	437210.75	2325819.33	437424.30	2327649.99	Геодезический метод	0.1	-
4773	437214.74	2325817.13	437456.54	2327636.45	Геодезический метод	0.1	-
4774	437224.64	2325828.26	437458.25	2327641.85	Геодезический метод	0.1	-
4775	437261.31	2325789.81	437495.01	2327626.61	Геодезический метод	0.1	-
4776	437217.29	2325624.26	437492.84	2327620.52	Геодезический метод	0.1	-
4777	437218.45	2325545.15	437520.19	2327609.81	Геодезический метод	0.1	-

## 2. Сведения о характерных точках границ объекта

Обозначение характерных точек границ	Существующие координаты, м		Измененные (уточненные) координаты, м		Метод определения координат характерной точки	Средняя квадратическая погрешность положения характерной точки (Мт), м	Описание обозначения точки на местности (при наличии)
	X	Y	X	Y			
1	2	3	4	5	6	7	8
4778	437218.96	2325524.90	437522.26	2327615.12	Геодезический метод	0.1	-
4779	437237.82	2325457.38	437529.78	2327611.90	Геодезический метод	0.1	-
4780	437261.63	2325453.22	437540.81	2327637.22	Геодезический метод	0.1	-
4781	437293.59	2325488.43	437547.61	2327648.63	Геодезический метод	0.1	-
4782	437392.22	2325548.03	437549.70	2327655.02	Геодезический метод	0.1	-
4783	437404.07	2325565.83	437549.67	2327668.83	Геодезический метод	0.1	-
4784	437402.52	2325591.38	437550.20	2327669.39	Геодезический метод	0.1	-
4785	437410.33	2325591.22	437573.11	2327724.60	Геодезический метод	0.1	-
4786	437436.01	2325611.16	-	-	Геодезический метод	0.1	-
4787	437459.97	2325631.65	-	-	Геодезический метод	0.1	-
4788	437470.89	2325637.29	-	-	Геодезический метод	0.1	-
4789	437479.03	2325636.78	-	-	Геодезический метод	0.1	-
4790	437485.19	2325634.47	-	-	Геодезический метод	0.1	-
4791	437484.39	2325627.35	-	-	Геодезический метод	0.1	-
4792	437483.94	2325606.53	-	-	Геодезический метод	0.1	-
4793	437526.36	2325570.37	-	-	Геодезический метод	0.1	-
4794	437589.99	2325540.10	-	-	Геодезический метод	0.1	-
4795	437587.31	2325532.22	-	-	Геодезический метод	0.1	-
4796	437602.48	2325526.89	-	-	Геодезический метод	0.1	-
4797	437605.06	2325532.92	-	-	Геодезический метод	0.1	-
4798	437624.49	2325523.68	-	-	Геодезический метод	0.1	-
4799	437674.89	2325502.26	-	-	Геодезический метод	0.1	-
4800	437698.57	2325499.39	-	-	Геодезический метод	0.1	-
4801	437768.75	2325487.16	-	-	Геодезический метод	0.1	-
4802	437791.31	2325489.34	-	-	Геодезический метод	0.1	-
4803	437852.21	2325489.99	-	-	Геодезический метод	0.1	-

## 2. Сведения о характерных точках границ объекта

Обозначение характерных точек границ	Существующие координаты, м		Измененные (уточненные) координаты, м		Метод определения координат характерной точки	Средняя квадратическая погрешность положения характерной точки (Мт), м	Описание обозначения точки на местности (при наличии)
	X	Y	X	Y			
1	2	3	4	5	6	7	8
4804	437862.01	2325489.98	-	-	Геодезический метод	0.1	-
4805	437870.62	2325494.60	-	-	Геодезический метод	0.1	-
4806	437876.70	2325496.43	-	-	Геодезический метод	0.1	-
4807	437879.50	2325496.19	-	-	Геодезический метод	0.1	-
4808	437880.26	2325493.36	-	-	Геодезический метод	0.1	-
4809	437905.98	2325498.22	-	-	Геодезический метод	0.1	-
4810	437904.88	2325526.50	-	-	Геодезический метод	0.1	-
4811	437933.90	2325524.71	-	-	Геодезический метод	0.1	-
4812	437933.44	2325514.02	-	-	Геодезический метод	0.1	-
4813	437963.03	2325511.46	-	-	Геодезический метод	0.1	-
4814	437975.10	2325506.68	-	-	Геодезический метод	0.1	-
4815	437976.38	2325505.96	-	-	Геодезический метод	0.1	-
4816	437981.21	2325504.24	-	-	Геодезический метод	0.1	-
4817	438004.32	2325503.97	-	-	Геодезический метод	0.1	-
4818	438027.20	2325503.25	-	-	Геодезический метод	0.1	-
4819	438026.26	2325510.70	-	-	Геодезический метод	0.1	-
4820	438055.67	2325524.95	-	-	Геодезический метод	0.1	-
4821	438060.94	2325527.52	-	-	Геодезический метод	0.1	-
4822	438066.92	2325528.67	-	-	Геодезический метод	0.1	-
4823	438070.53	2325528.46	-	-	Геодезический метод	0.1	-
4824	438079.64	2325528.10	-	-	Геодезический метод	0.1	-
4825	438111.52	2325514.11	-	-	Геодезический метод	0.1	-
4826	438113.59	2325502.57	-	-	Геодезический метод	0.1	-
4827	438157.54	2325517.31	-	-	Геодезический метод	0.1	-
4828	438163.47	2325518.18	-	-	Геодезический метод	0.1	-
4829	438175.03	2325513.07	-	-	Геодезический метод	0.1	-

## 2. Сведения о характерных точках границ объекта

Обозначение характерных точек границ	Существующие координаты, м		Измененные (уточненные) координаты, м		Метод определения координат характерной точки	Средняя квадратическая погрешность положения характерной точки (Мт), м	Описание обозначения точки на местности (при наличии)
	X	Y	X	Y			
1	2	3	4	5	6	7	8
4830	438172.59	2325508.46	-	-	Геодезический метод	0.1	-
4831	438178.62	2325505.75	-	-	Геодезический метод	0.1	-
4832	438209.12	2325497.87	-	-	Геодезический метод	0.1	-
4833	438202.73	2325468.86	-	-	Геодезический метод	0.1	-
4834	438225.74	2325460.30	-	-	Геодезический метод	0.1	-
4835	438222.71	2325451.48	-	-	Геодезический метод	0.1	-
4836	438220.49	2325441.06	-	-	Геодезический метод	0.1	-
4837	438236.07	2325435.46	-	-	Геодезический метод	0.1	-
4838	438237.49	2325436.84	-	-	Геодезический метод	0.1	-
4839	438240.03	2325437.59	-	-	Геодезический метод	0.1	-
4840	438251.57	2325425.43	-	-	Геодезический метод	0.1	-
4841	438255.23	2325418.40	-	-	Геодезический метод	0.1	-
4710	438306.29	2325444.92	437565.41	2327727.50	Геодезический метод	0.1	-
4842	434008.91	2327408.02	438679.92	2327644.84	Геодезический метод	0.1	-
4843	434029.16	2327457.47	438636.73	2327652.68	Геодезический метод	0.1	-
4844	434018.65	2327459.85	438608.94	2327657.92	Геодезический метод	0.1	-
4845	434020.69	2327470.14	438575.03	2327663.78	Геодезический метод	0.1	-
4846	434024.52	2327489.31	438575.18	2327664.74	Геодезический метод	0.1	-
4847	434020.89	2327490.24	438556.41	2327668.54	Геодезический метод	0.1	-
4848	434021.95	2327494.37	438506.71	2327680.97	Геодезический метод	0.1	-
4849	434025.30	2327493.59	438476.48	2327689.77	Геодезический метод	0.1	-
4850	434025.72	2327495.85	438476.57	2327691.79	Геодезический метод	0.1	-
4851	434027.00	2327502.76	438454.40	2327696.19	Геодезический метод	0.1	-
4852	434030.58	2327520.07	438450.51	2327697.32	Геодезический метод	0.1	-
4853	434032.22	2327528.10	438449.00	2327697.99	Геодезический метод	0.1	-
4854	434023.24	2327528.79	438444.34	2327699.42	Геодезический метод	0.1	-

## 2. Сведения о характерных точках границ объекта

Обозначение характерных точек границ	Существующие координаты, м		Измененные (уточненные) координаты, м		Метод определения координат характерной точки	Средняя квадратическая погрешность положения характерной точки (Мт), м	Описание обозначения точки на местности (при наличии)
	X	Y	X	Y			
1	2	3	4	5	6	7	8
4855	434017.42	2327509.22	438431.92	2327702.61	Геодезический метод	0.1	-
4856	434021.52	2327507.86	438420.23	2327704.10	Геодезический метод	0.1	-
4857	434020.33	2327504.65	438400.01	2327709.40	Геодезический метод	0.1	-
4858	434015.04	2327506.11	438372.23	2327716.58	Геодезический метод	0.1	-
4859	434007.91	2327480.73	438370.59	2327716.88	Геодезический метод	0.1	-
4860	433998.10	2327483.40	438366.72	2327717.92	Геодезический метод	0.1	-
4861	433999.42	2327488.10	438362.62	2327718.59	Геодезический метод	0.1	-
4862	433997.46	2327488.67	438355.81	2327720.40	Геодезический метод	0.1	-
4863	433997.92	2327490.26	438341.51	2327722.54	Геодезический метод	0.1	-
4864	434003.49	2327509.53	438335.31	2327722.43	Геодезический метод	0.1	-
4865	433995.23	2327512.04	438329.93	2327724.66	Геодезический метод	0.1	-
4866	433993.81	2327512.48	438321.81	2327725.29	Геодезический метод	0.1	-
4867	433999.13	2327530.89	438307.04	2327725.99	Геодезический метод	0.1	-
4868	433993.15	2327531.41	438302.53	2327725.61	Геодезический метод	0.1	-
4869	433983.74	2327492.48	438291.80	2327725.23	Геодезический метод	0.1	-
4870	433986.48	2327491.74	438291.53	2327724.46	Геодезический метод	0.1	-
4871	433972.92	2327438.63	438285.40	2327724.24	Геодезический метод	0.1	-
4872	433968.12	2327413.22	438285.22	2327730.49	Геодезический метод	0.1	-
н4873	-	-	438274.28	2327730.44	Геодезический метод	0.1	-
н4874	-	-	438272.13	2327730.43	Геодезический метод	0.1	-
н4875	-	-	438271.96	2327728.47	Геодезический метод	0.1	-
н4876	-	-	438262.58	2327728.21	Геодезический метод	0.1	-
н4877	-	-	438262.07	2327730.60	Геодезический метод	0.1	-
н4878	-	-	438261.06	2327731.40	Геодезический метод	0.1	-
н4879	-	-	438250.87	2327731.63	Геодезический метод	0.1	-
н4880	-	-	438148.03	2327736.76	Геодезический метод	0.1	-

## 2. Сведения о характерных точках границ объекта

Обозначение характерных точек границ	Существующие координаты, м		Измененные (уточненные) координаты, м		Метод определения координат характерной точки	Средняя квадратическая погрешность положения характерной точки (Мт), м	Описание обозначения точки на местности (при наличии)
	X	Y	X	Y			
1	2	3	4	5	6	7	8
н4881	-	-	438147.74	2327741.39	Геодезический метод	0.1	-
н4882	-	-	438147.73	2327741.61	Геодезический метод	0.1	-
н4883	-	-	438138.54	2327744.57	Геодезический метод	0.1	-
н4884	-	-	438135.62	2327749.23	Геодезический метод	0.1	-
н4885	-	-	438132.37	2327749.64	Геодезический метод	0.1	-
н4886	-	-	438093.08	2327754.70	Геодезический метод	0.1	-
н4887	-	-	438079.84	2327756.40	Геодезический метод	0.1	-
н4888	-	-	438078.26	2327751.51	Геодезический метод	0.1	-
н4889	-	-	438071.99	2327751.76	Геодезический метод	0.1	-
н4890	-	-	438069.31	2327752.05	Геодезический метод	0.1	-
н4891	-	-	438057.84	2327754.09	Геодезический метод	0.1	-
н4892	-	-	438049.67	2327755.42	Геодезический метод	0.1	-
н4893	-	-	438046.19	2327755.87	Геодезический метод	0.1	-
н4894	-	-	438034.19	2327756.99	Геодезический метод	0.1	-
н4895	-	-	438022.12	2327758.91	Геодезический метод	0.1	-
н4896	-	-	437937.91	2327771.72	Геодезический метод	0.1	-
н4897	-	-	437924.67	2327761.72	Геодезический метод	0.1	-
н4898	-	-	437914.08	2327753.72	Геодезический метод	0.1	-
н4899	-	-	437939.05	2327718.06	Геодезический метод	0.1	-
н4900	-	-	437941.96	2327663.18	Геодезический метод	0.1	-
н4901	-	-	437944.55	2327631.64	Геодезический метод	0.1	-
н4902	-	-	437953.57	2327632.60	Геодезический метод	0.1	-
н4903	-	-	437981.31	2327635.51	Геодезический метод	0.1	-
н4904	-	-	437980.00	2327616.67	Геодезический метод	0.1	-
н4905	-	-	437979.80	2327604.87	Геодезический метод	0.1	-
н4906	-	-	437979.74	2327601.47	Геодезический метод	0.1	-



## 2. Сведения о характерных точках границ объекта

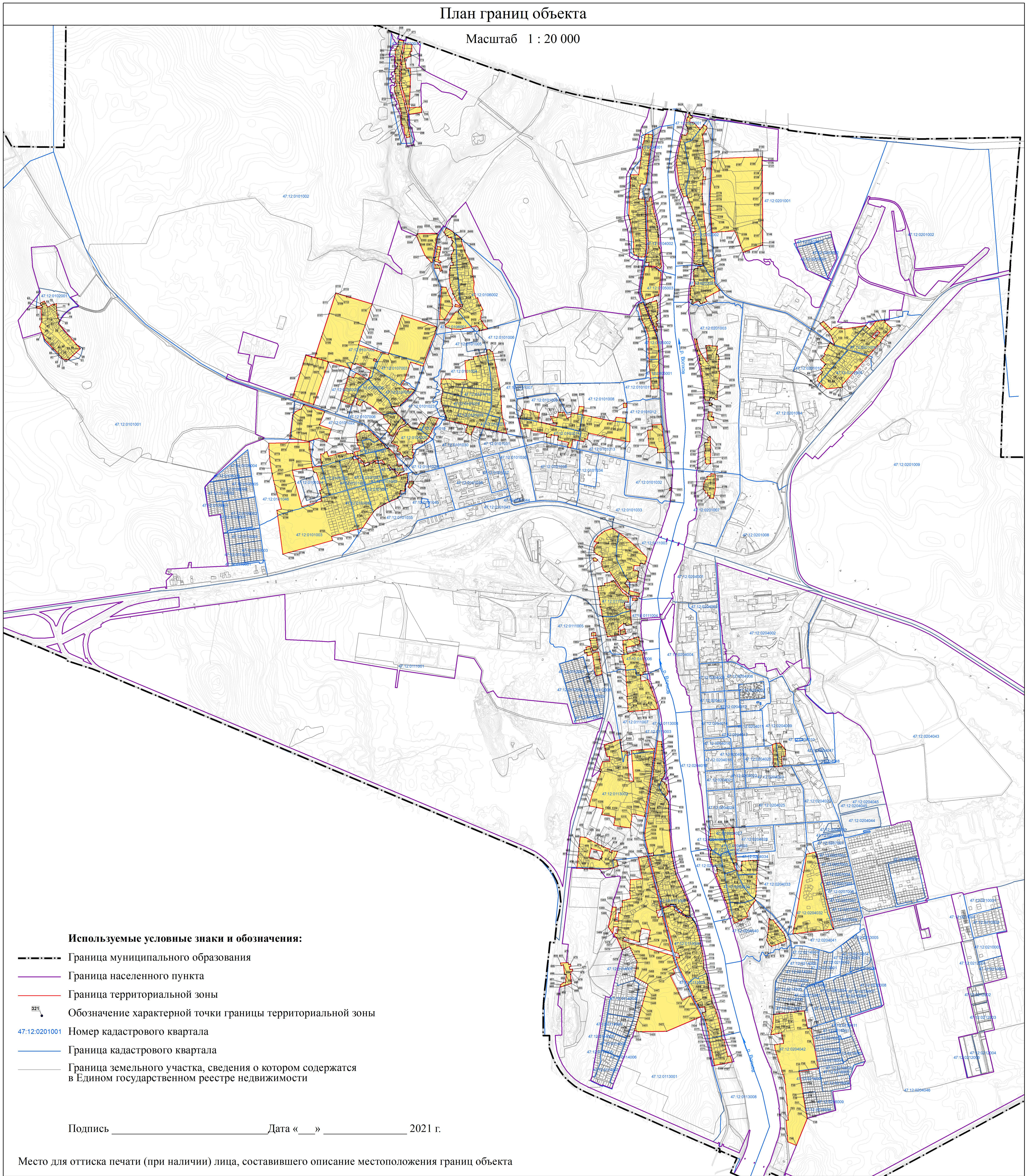
Обозначение характерных точек границ	Существующие координаты, м		Измененные (уточненные) координаты, м		Метод определения координат характерной точки	Средняя квадратическая погрешность положения характерной точки (Мт), м	Описание обозначения точки на местности (при наличии)
	X	Y	X	Y			
1	2	3	4	5	6	7	8
н4907	-	-	437990.37	2327602.68	Геодезический метод	0.1	-
н4908	-	-	438000.98	2327603.70	Геодезический метод	0.1	-
н4909	-	-	438002.14	2327603.75	Геодезический метод	0.1	-
н4910	-	-	438009.00	2327604.65	Геодезический метод	0.1	-
н4911	-	-	438034.17	2327607.75	Геодезический метод	0.1	-
н4912	-	-	438034.50	2327610.37	Геодезический метод	0.1	-
н4913	-	-	438042.82	2327611.45	Геодезический метод	0.1	-
н4914	-	-	438042.92	2327609.00	Геодезический метод	0.1	-
н4915	-	-	438079.38	2327614.39	Геодезический метод	0.1	-
н4916	-	-	438079.25	2327616.80	Геодезический метод	0.1	-
н4917	-	-	438135.20	2327624.51	Геодезический метод	0.1	-
н4918	-	-	438147.30	2327622.75	Геодезический метод	0.1	-
н4919	-	-	438169.40	2327622.47	Геодезический метод	0.1	-
н4920	-	-	438215.62	2327620.99	Геодезический метод	0.1	-
н4921	-	-	438239.44	2327619.68	Геодезический метод	0.1	-
н4922	-	-	438557.61	2327604.13	Геодезический метод	0.1	-
н4923	-	-	438576.66	2327606.61	Геодезический метод	0.1	-
н4924	-	-	438590.23	2327606.01	Геодезический метод	0.1	-
н4925	-	-	438596.79	2327602.78	Геодезический метод	0.1	-
н4926	-	-	438612.99	2327600.10	Геодезический метод	0.1	-
н4927	-	-	438640.04	2327598.08	Геодезический метод	0.1	-
н4928	-	-	438640.77	2327607.41	Геодезический метод	0.1	-
н4929	-	-	438640.31	2327624.06	Геодезический метод	0.1	-
н4930	-	-	438681.12	2327628.69	Геодезический метод	0.1	-
н4931	-	-	438689.36	2327634.75	Геодезический метод	0.1	-
н4932	-	-	438686.40	2327643.67	Геодезический метод	0.1	-





План границ объекта

Масштаб 1 : 20 000



**Используемые условные знаки и обозначения:**

- Граница муниципального образования
- Граница населенного пункта
- Граница территориальной зоны
- 821 Обозначение характерной точки границы территориальной зоны
- 47:12:0201001 Номер кадастрового квартала
- Граница кадастрового квартала
- Граница земельного участка, сведения о котором содержатся в Едином государственном реестре недвижимости

Подпись \_\_\_\_\_ Дата «\_\_» \_\_\_\_\_ 2021 г.

Место для оттиска печати (при наличии) лица, составившего описание местоположения границ объекта



**Текстовое описание местоположения границ  
населенных пунктов, территориальных зон**

Прохождение границы		Описание прохождения границы
от точки	до точки	
1	2	3
1	2	-
2	3	-
3	4	-
4	5	-
5	6	-
6	7	-
7	8	-
8	9	-
9	10	-
10	11	-
11	12	-
12	13	-
13	14	-
14	15	-
15	16	-
16	17	-
17	18	-
18	19	-
19	20	-
20	21	-
21	22	-
22	23	-
23	24	-
24	25	-
25	26	-
26	27	-
27	28	-
28	29	-
29	30	-
30	31	-
31	32	-
32	33	-
33	34	-
34	35	-
35	36	-
36	37	-

**Текстовое описание местоположения границ  
населенных пунктов, территориальных зон**

Прохождение границы		Описание прохождения границы
от точки	до точки	
1	2	3
37	38	-
38	39	-
39	40	-
40	41	-
41	42	-
42	43	-
43	44	-
44	45	-
45	46	-
46	47	-
47	48	-
48	49	-
49	50	-
50	51	-
51	52	-
52	53	-
53	54	-
54	55	-
55	56	-
56	57	-
57	58	-
58	59	-
59	60	-
60	61	-
61	62	-
62	63	-
63	64	-
64	65	-
65	66	-
66	1	-
88	89	-
89	90	-
90	91	-
91	92	-
92	93	-
93	94	-

**Текстовое описание местоположения границ  
населенных пунктов, территориальных зон**

Прохождение границы		Описание прохождения границы
от точки	до точки	
1	2	3
94	95	-
95	96	-
96	97	-
97	98	-
98	99	-
99	100	-
100	101	-
101	102	-
102	103	-
103	104	-
104	105	-
105	106	-
106	107	-
107	108	-
108	109	-
109	110	-
110	111	-
111	112	-
112	113	-
113	114	-
114	115	-
115	116	-
116	117	-
117	118	-
118	119	-
119	120	-
120	121	-
121	122	-
122	123	-
123	124	-
124	125	-
125	126	-
126	127	-
127	128	-
128	129	-
129	130	-

**Текстовое описание местоположения границ  
населенных пунктов, территориальных зон**

Прохождение границы		Описание прохождения границы
от точки	до точки	
1	2	3
130	131	-
131	132	-
132	133	-
133	134	-
134	135	-
135	136	-
136	137	-
137	138	-
138	139	-
139	140	-
140	141	-
141	142	-
142	143	-
143	144	-
144	145	-
145	146	-
146	147	-
147	148	-
148	149	-
149	150	-
150	151	-
151	152	-
152	153	-
153	154	-
154	155	-
155	156	-
156	157	-
157	158	-
158	159	-
159	160	-
160	161	-
161	162	-
162	163	-
163	164	-
164	165	-
165	166	-

**Текстовое описание местоположения границ  
населенных пунктов, территориальных зон**

Прохождение границы		Описание прохождения границы
от точки	до точки	
1	2	3
166	167	-
167	168	-
168	169	-
169	170	-
170	171	-
171	172	-
172	н173	-
н173	н174	-
н174	н175	-
н175	н176	-
н176	н177	-
н177	н178	-
н178	н179	-
н179	н180	-
н180	88	-
н181	н182	-
н182	н183	-
н183	н184	-
н184	н181	-
185	186	-
186	187	-
187	188	-
188	189	-
189	190	-
190	191	-
191	192	-
192	193	-
193	194	-
194	195	-
195	196	-
196	197	-
197	198	-
198	199	-
199	200	-
200	201	-
201	202	-



**Текстовое описание местоположения границ  
населенных пунктов, территориальных зон**

Прохождение границы		Описание прохождения границы
от точки	до точки	
1	2	3
202	203	-
203	204	-
204	205	-
205	206	-
206	207	-
207	208	-
208	н209	-
н209	н210	-
н210	н211	-
н211	н212	-
н212	н213	-
н213	н214	-
н214	н215	-
н215	н216	-
н216	н217	-
н217	н218	-
н218	н219	-
н219	н220	-
н220	н221	-
н221	н222	-
н222	н223	-
н223	н224	-
н224	н225	-
н225	н226	-
н226	н227	-
н227	н228	-
н228	н229	-
н229	н230	-
н230	н231	-
н231	н232	-
н232	н233	-
н233	н234	-
н234	н235	-
н235	н236	-
н236	н237	-
н237	н238	-

**Текстовое описание местоположения границ  
населенных пунктов, территориальных зон**

Прохождение границы		Описание прохождения границы
от точки	до точки	
1	2	3
н238	н239	-
н239	н240	-
н240	н241	-
н241	н242	-
н242	н243	-
н243	н244	-
н244	н245	-
н245	н246	-
н246	н247	-
н247	н248	-
н248	н249	-
н249	185	-
250	251	-
251	252	-
252	253	-
253	254	-
254	255	-
255	256	-
256	257	-
257	258	-
258	259	-
259	260	-
260	261	-
261	262	-
262	263	-
263	264	-
264	265	-
265	266	-
266	267	-
267	268	-
268	269	-
269	270	-
270	271	-
271	272	-
272	273	-
273	274	-

**Текстовое описание местоположения границ  
населенных пунктов, территориальных зон**

Прохождение границы		Описание прохождения границы
от точки	до точки	
1	2	3
274	275	-
275	276	-
276	277	-
277	278	-
278	279	-
279	280	-
280	281	-
281	282	-
282	283	-
283	284	-
284	285	-
285	286	-
286	287	-
287	288	-
288	289	-
289	290	-
290	291	-
291	292	-
292	293	-
293	294	-
294	295	-
295	296	-
296	297	-
297	298	-
298	299	-
299	300	-
300	301	-
301	302	-
302	303	-
303	304	-
304	305	-
305	306	-
306	307	-
307	308	-
308	309	-
309	310	-

**Текстовое описание местоположения границ  
населенных пунктов, территориальных зон**

Прохождение границы		Описание прохождения границы
от точки	до точки	
1	2	3
310	311	-
311	312	-
312	313	-
313	314	-
314	315	-
315	316	-
316	317	-
317	318	-
318	319	-
319	320	-
320	321	-
321	322	-
322	н323	-
н323	н324	-
н324	н325	-
н325	н326	-
н326	н327	-
н327	н328	-
н328	н329	-
н329	н330	-
н330	н331	-
н331	н332	-
н332	н333	-
н333	н334	-
н334	н335	-
н335	н336	-
н336	н337	-
н337	н338	-
н338	н339	-
н339	н340	-
н340	н341	-
н341	н342	-
н342	н343	-
н343	н344	-
н344	н345	-
н345	н346	-

**Текстовое описание местоположения границ  
населенных пунктов, территориальных зон**

Прохождение границы		Описание прохождения границы
от точки	до точки	
1	2	3
н346	н347	-
н347	н348	-
н348	н349	-
н349	н350	-
н350	н351	-
н351	н352	-
н352	н353	-
н353	н354	-
н354	н355	-
н355	н356	-
н356	н357	-
н357	н358	-
н358	н359	-
н359	н360	-
н360	н361	-
н361	н362	-
н362	н363	-
н363	н364	-
н364	н365	-
н365	н366	-
н366	н367	-
н367	н368	-
н368	н369	-
н369	н370	-
н370	н371	-
н371	н372	-
н372	н373	-
н373	н374	-
н374	н375	-
н375	н376	-
н376	н377	-
н377	н378	-
н378	н379	-
н379	н380	-
н380	н381	-
н381	н382	-

**Текстовое описание местоположения границ  
населенных пунктов, территориальных зон**

Прохождение границы		Описание прохождения границы
от точки	до точки	
1	2	3
н382	н383	-
н383	н384	-
н384	н385	-
н385	н386	-
н386	н387	-
н387	н388	-
н388	н389	-
н389	н390	-
н390	н391	-
н391	н392	-
н392	250	-
393	394	-
394	395	-
395	396	-
396	397	-
397	398	-
398	399	-
399	400	-
400	401	-
401	402	-
402	403	-
403	404	-
404	405	-
405	406	-
406	407	-
407	408	-
408	409	-
409	410	-
410	411	-
411	412	-
412	413	-
413	414	-
414	415	-
415	416	-
416	417	-
417	418	-

**Текстовое описание местоположения границ  
населенных пунктов, территориальных зон**

Прохождение границы		Описание прохождения границы
от точки	до точки	
1	2	3
418	419	-
419	420	-
420	421	-
421	422	-
422	423	-
423	424	-
424	425	-
425	426	-
426	427	-
427	428	-
428	429	-
429	393	-
495	496	-
496	497	-
497	498	-
498	499	-
499	500	-
500	501	-
501	502	-
502	503	-
503	504	-
504	505	-
505	506	-
506	507	-
507	н508	-
н508	н509	-
н509	н510	-
н510	н511	-
н511	н512	-
н512	н513	-
н513	н514	-
н514	н515	-
н515	н516	-
н516	н517	-
н517	н518	-
н518	н519	-

**Текстовое описание местоположения границ  
населенных пунктов, территориальных зон**

Прохождение границы		Описание прохождения границы
от точки	до точки	
1	2	3
н519	н520	-
н520	н521	-
н521	н522	-
н522	н523	-
н523	н524	-
н524	н525	-
н525	н526	-
н526	н527	-
н527	н528	-
н528	н529	-
н529	н530	-
н530	н531	-
н531	н532	-
н532	н533	-
н533	н534	-
н534	н535	-
н535	н536	-
н536	н537	-
н537	н538	-
н538	н539	-
н539	н540	-
н540	н541	-
н541	н542	-
н542	495	-
н543	н544	-
н544	н545	-
н545	н546	-
н546	н547	-
н547	н548	-
н548	н549	-
н549	н550	-
н550	н551	-
н551	н552	-
н552	н553	-
н553	н554	-
н554	н543	-



**Текстовое описание местоположения границ  
населенных пунктов, территориальных зон**

Прохождение границы		Описание прохождения границы
от точки	до точки	
1	2	3
555	556	-
556	557	-
557	558	-
558	559	-
559	560	-
560	561	-
561	562	-
562	563	-
563	564	-
564	565	-
565	566	-
566	567	-
567	н568	-
н568	н569	-
н569	н570	-
н570	н571	-
н571	н572	-
н572	н573	-
н573	н574	-
н574	н575	-
н575	н576	-
н576	н577	-
н577	н578	-
н578	н579	-
н579	н580	-
н580	н581	-
н581	н582	-
н582	н583	-
н583	н584	-
н584	н585	-
н585	555	-
586	587	-
587	588	-
588	589	-
589	590	-
590	591	-

**Текстовое описание местоположения границ  
населенных пунктов, территориальных зон**

Прохождение границы		Описание прохождения границы
от точки	до точки	
1	2	3
591	592	-
592	593	-
593	594	-
594	595	-
595	596	-
596	597	-
597	598	-
598	599	-
599	600	-
600	601	-
601	602	-
602	603	-
603	604	-
604	605	-
605	606	-
606	607	-
607	608	-
608	609	-
609	610	-
610	611	-
611	612	-
612	613	-
613	614	-
614	615	-
615	н616	-
н616	н617	-
н617	н618	-
н618	н619	-
н619	н620	-
н620	н621	-
н621	н622	-
н622	н623	-
н623	н624	-
н624	н625	-
н625	н626	-
н626	н627	-

**Текстовое описание местоположения границ  
населенных пунктов, территориальных зон**

Прохождение границы		Описание прохождения границы
от точки	до точки	
1	2	3
н627	н628	-
н628	н629	-
н629	н630	-
н630	н631	-
н631	н632	-
н632	н633	-
н633	н634	-
н634	н635	-
н635	н636	-
н636	н637	-
н637	н638	-
н638	н639	-
н639	н640	-
н640	н641	-
н641	н642	-
н642	н643	-
н643	н644	-
н644	н645	-
н645	н646	-
н646	н647	-
н647	н648	-
н648	н649	-
н649	н650	-
н650	н651	-
н651	н652	-
н652	н653	-
н653	н654	-
н654	н655	-
н655	н656	-
н656	н657	-
н657	н658	-
н658	н659	-
н659	н660	-
н660	н661	-
н661	н662	-
н662	н663	-

**Текстовое описание местоположения границ населенных пунктов, территориальных зон**

Прохождение границы		Описание прохождения границы
от точки	до точки	
1	2	3
н663	н664	-
н664	н665	-
н665	н666	-
н666	н667	-
н667	н668	-
н668	н669	-
н669	н670	-
н670	н671	-
н671	н672	-
н672	н673	-
н673	н674	-
н674	н675	-
н675	н676	-
н676	н677	-
н677	н678	-
н678	н679	-
н679	н680	-
н680	н681	-
н681	н682	-
н682	н683	-
н683	н684	-
н684	н685	-
н685	н686	-
н686	н687	-
н687	н688	-
н688	н689	-
н689	н690	-
н690	н691	-
н691	н692	-
н692	н693	-
н693	н694	-
н694	н695	-
н695	н696	-
н696	н697	-
н697	н698	-
н698	н699	-

**Текстовое описание местоположения границ  
населенных пунктов, территориальных зон**

Прохождение границы		Описание прохождения границы
от точки	до точки	
1	2	3
н699	н700	-
н700	н701	-
н701	н702	-
н702	н703	-
н703	н704	-
н704	н705	-
н705	н706	-
н706	н707	-
н707	н708	-
н708	н709	-
н709	н710	-
н710	н711	-
н711	н712	-
н712	н713	-
н713	н714	-
н714	н715	-
н715	н716	-
н716	н717	-
н717	н718	-
н718	н719	-
н719	н720	-
н720	н721	-
н721	н722	-
н722	н723	-
н723	н724	-
н724	н725	-
н725	н726	-
н726	н727	-
н727	н728	-
н728	н729	-
н729	н730	-
н730	н731	-
н731	н732	-
н732	н733	-
н733	н734	-
н734	586	-

**Текстовое описание местоположения границ  
населенных пунктов, территориальных зон**

Прохождение границы		Описание прохождения границы
от точки	до точки	
1	2	3
735	736	-
736	737	-
737	738	-
738	739	-
739	740	-
740	741	-
741	742	-
742	743	-
743	744	-
744	745	-
745	746	-
746	747	-
747	748	-
748	749	-
749	750	-
750	751	-
751	752	-
752	753	-
753	754	-
754	755	-
755	756	-
756	757	-
757	758	-
758	759	-
759	760	-
760	н761	-
н761	н762	-
н762	н763	-
н763	н764	-
н764	н765	-
н765	н766	-
н766	н767	-
н767	н768	-
н768	н769	-
н769	н770	-
н770	н771	-

**Текстовое описание местоположения границ  
населенных пунктов, территориальных зон**

Прохождение границы		Описание прохождения границы
от точки	до точки	
1	2	3
н771	н772	-
н772	735	-
773	774	-
774	775	-
775	776	-
776	777	-
777	778	-
778	779	-
779	780	-
780	781	-
781	782	-
782	783	-
783	784	-
784	785	-
785	786	-
786	787	-
787	788	-
788	789	-
789	790	-
790	791	-
791	792	-
792	793	-
793	794	-
794	795	-
795	796	-
796	797	-
797	798	-
798	799	-
799	800	-
800	801	-
801	802	-
802	803	-
803	804	-
804	773	-
819	820	-
820	821	-

**Текстовое описание местоположения границ  
населенных пунктов, территориальных зон**

Прохождение границы		Описание прохождения границы
от точки	до точки	
1	2	3
821	822	-
822	823	-
823	824	-
824	825	-
825	826	-
826	827	-
827	828	-
828	829	-
829	830	-
830	831	-
831	832	-
832	833	-
833	834	-
834	835	-
835	836	-
836	837	-
837	838	-
838	839	-
839	840	-
840	841	-
841	842	-
842	н843	-
н843	н844	-
н844	н845	-
н845	н846	-
н846	н847	-
н847	н848	-
н848	н849	-
н849	н850	-
н850	н851	-
н851	н852	-
н852	н853	-
н853	н854	-
н854	н855	-
н855	н856	-
н856	н857	-



**Текстовое описание местоположения границ  
населенных пунктов, территориальных зон**

Прохождение границы		Описание прохождения границы
от точки	до точки	
1	2	3
н857	н858	-
н858	н859	-
н859	н860	-
н860	н861	-
н861	н862	-
н862	н863	-
н863	н864	-
н864	н865	-
н865	н866	-
н866	н867	-
н867	н868	-
н868	н869	-
н869	н870	-
н870	н871	-
н871	н872	-
н872	н873	-
н873	н874	-
н874	н875	-
н875	н876	-
н876	н877	-
н877	н878	-
н878	н879	-
н879	н880	-
н880	н881	-
н881	н882	-
н882	819	-
883	884	-
884	885	-
885	886	-
886	887	-
887	888	-
888	889	-
889	890	-
890	891	-
891	892	-
892	893	-

**Текстовое описание местоположения границ  
населенных пунктов, территориальных зон**

Прохождение границы		Описание прохождения границы
от точки	до точки	
1	2	3
893	894	-
894	895	-
895	896	-
896	897	-
897	898	-
898	899	-
899	900	-
900	901	-
901	902	-
902	903	-
903	904	-
904	905	-
905	906	-
906	907	-
907	908	-
908	909	-
909	910	-
910	911	-
911	912	-
912	913	-
913	914	-
914	915	-
915	916	-
916	917	-
917	918	-
918	919	-
919	920	-
920	921	-
921	922	-
922	923	-
923	924	-
924	925	-
925	926	-
926	927	-
927	928	-
928	929	-

**Текстовое описание местоположения границ  
населенных пунктов, территориальных зон**

Прохождение границы		Описание прохождения границы
от точки	до точки	
1	2	3
929	930	-
930	931	-
931	932	-
932	933	-
933	934	-
934	935	-
935	936	-
936	937	-
937	938	-
938	939	-
939	940	-
940	941	-
941	942	-
942	943	-
943	944	-
944	945	-
945	946	-
946	947	-
947	948	-
948	949	-
949	950	-
950	951	-
951	952	-
952	953	-
953	954	-
954	955	-
955	956	-
956	957	-
957	958	-
958	959	-
959	960	-
960	961	-
961	962	-
962	963	-
963	964	-
964	965	-

**Текстовое описание местоположения границ  
населенных пунктов, территориальных зон**

Прохождение границы		Описание прохождения границы
от точки	до точки	
1	2	3
965	966	-
966	967	-
967	968	-
968	883	-
1120	1121	-
1121	1122	-
1122	1123	-
1123	1124	-
1124	1125	-
1125	1126	-
1126	1127	-
1127	1128	-
1128	1129	-
1129	1130	-
1130	1131	-
1131	1132	-
1132	1133	-
1133	1134	-
1134	1135	-
1135	1136	-
1136	1137	-
1137	1138	-
1138	1139	-
1139	1140	-
1140	1141	-
1141	1142	-
1142	1143	-
1143	1144	-
1144	1145	-
1145	1146	-
1146	1147	-
1147	1148	-
1148	1149	-
1149	1150	-
1150	1151	-
1151	1152	-

**Текстовое описание местоположения границ  
населенных пунктов, территориальных зон**

Прохождение границы		Описание прохождения границы
от точки	до точки	
1	2	3
1152	1153	-
1153	1154	-
1154	1155	-
1155	1156	-
1156	1157	-
1157	1158	-
1158	1159	-
1159	1160	-
1160	1161	-
1161	1162	-
1162	1163	-
1163	1164	-
1164	1165	-
1165	1166	-
1166	1167	-
1167	1168	-
1168	1169	-
1169	1170	-
1170	1171	-
1171	1172	-
1172	1173	-
1173	1174	-
1174	1175	-
1175	1176	-
1176	1177	-
1177	1178	-
1178	1179	-
1179	1180	-
1180	1181	-
1181	1182	-
1182	1183	-
1183	1184	-
1184	1185	-
1185	1186	-
1186	1187	-
1187	1188	-

**Текстовое описание местоположения границ  
населенных пунктов, территориальных зон**

Прохождение границы		Описание прохождения границы
от точки	до точки	
1	2	3
1188	1189	-
1189	1190	-
1190	1191	-
1191	н1192	-
н1192	н1193	-
н1193	н1194	-
н1194	н1195	-
н1195	н1196	-
н1196	н1197	-
н1197	н1198	-
н1198	н1199	-
н1199	н1200	-
н1200	н1201	-
н1201	н1202	-
н1202	н1203	-
н1203	н1204	-
н1204	н1205	-
н1205	н1206	-
н1206	н1207	-
н1207	н1208	-
н1208	н1209	-
н1209	н1210	-
н1210	н1211	-
н1211	н1212	-
н1212	н1213	-
н1213	н1214	-
н1214	н1215	-
н1215	н1216	-
н1216	н1217	-
н1217	н1218	-
н1218	н1219	-
н1219	н1220	-
н1220	н1221	-
н1221	н1222	-
н1222	н1223	-
н1223	н1224	-

**Текстовое описание местоположения границ  
населенных пунктов, территориальных зон**

Прохождение границы		Описание прохождения границы
от точки	до точки	
1	2	3
н1224	н1225	-
н1225	н1226	-
н1226	н1227	-
н1227	н1228	-
н1228	н1229	-
н1229	н1230	-
н1230	н1231	-
н1231	н1232	-
н1232	н1233	-
н1233	н1234	-
н1234	н1235	-
н1235	н1236	-
н1236	н1237	-
н1237	н1238	-
н1238	н1239	-
н1239	н1240	-
н1240	н1241	-
н1241	н1242	-
н1242	н1243	-
н1243	н1244	-
н1244	н1245	-
н1245	н1246	-
н1246	н1247	-
н1247	н1248	-
н1248	н1249	-
н1249	н1250	-
н1250	н1251	-
н1251	н1252	-
н1252	н1253	-
н1253	н1254	-
н1254	н1255	-
н1255	н1256	-
н1256	н1257	-
н1257	н1258	-
н1258	н1259	-
н1259	н1260	-

**Текстовое описание местоположения границ  
населенных пунктов, территориальных зон**

Прохождение границы		Описание прохождения границы
от точки	до точки	
1	2	3
н1260	н1261	-
н1261	н1262	-
н1262	н1263	-
н1263	н1264	-
н1264	н1265	-
н1265	н1266	-
н1266	н1267	-
н1267	н1268	-
н1268	н1269	-
н1269	н1270	-
н1270	н1271	-
н1271	н1272	-
н1272	н1273	-
н1273	н1274	-
н1274	н1275	-
н1275	н1276	-
н1276	н1277	-
н1277	н1278	-
н1278	н1279	-
н1279	н1280	-
н1280	н1281	-
н1281	н1282	-
н1282	н1283	-
н1283	н1284	-
н1284	н1285	-
н1285	н1286	-
н1286	н1287	-
н1287	н1288	-
н1288	н1289	-
н1289	н1290	-
н1290	н1291	-
н1291	н1292	-
н1292	н1293	-
н1293	н1294	-
н1294	н1295	-
н1295	н1296	-



**Текстовое описание местоположения границ  
населенных пунктов, территориальных зон**

Прохождение границы		Описание прохождения границы
от точки	до точки	
1	2	3
н1296	н1297	-
н1297	н1298	-
н1298	н1299	-
н1299	н1300	-
н1300	н1301	-
н1301	н1302	-
н1302	н1303	-
н1303	н1304	-
н1304	н1305	-
н1305	н1306	-
н1306	н1307	-
н1307	н1308	-
н1308	н1309	-
н1309	н1310	-
н1310	н1311	-
н1311	н1312	-
н1312	н1313	-
н1313	н1314	-
н1314	н1315	-
н1315	н1316	-
н1316	н1317	-
н1317	н1318	-
н1318	н1319	-
н1319	1120	-
1320	1321	-
1321	1322	-
1322	1323	-
1323	1324	-
1324	1325	-
1325	1326	-
1326	1327	-
1327	1328	-
1328	1329	-
1329	1330	-
1330	1331	-
1331	1332	-

**Текстовое описание местоположения границ  
населенных пунктов, территориальных зон**

Прохождение границы		Описание прохождения границы
от точки	до точки	
1	2	3
1332	1333	-
1333	1334	-
1334	1335	-
1335	1336	-
1336	1337	-
1337	1338	-
1338	1339	-
1339	1340	-
1340	1341	-
1341	1342	-
1342	1343	-
1343	1344	-
1344	1345	-
1345	1346	-
1346	1347	-
1347	1348	-
1348	1349	-
1349	1350	-
1350	1351	-
1351	1352	-
1352	1353	-
1353	н1354	-
н1354	н1355	-
н1355	н1356	-
н1356	н1357	-
н1357	н1358	-
н1358	н1359	-
н1359	н1360	-
н1360	н1361	-
н1361	н1362	-
н1362	н1363	-
н1363	н1364	-
н1364	н1365	-
н1365	н1366	-
н1366	н1367	-
н1367	н1368	-

**Текстовое описание местоположения границ  
населенных пунктов, территориальных зон**

Прохождение границы		Описание прохождения границы
от точки	до точки	
1	2	3
н1368	н1369	-
н1369	н1370	-
н1370	н1371	-
н1371	н1372	-
н1372	н1373	-
н1373	н1374	-
н1374	н1375	-
н1375	н1376	-
н1376	н1377	-
н1377	н1378	-
н1378	н1379	-
н1379	н1380	-
н1380	н1381	-
н1381	н1382	-
н1382	н1383	-
н1383	н1384	-
н1384	н1385	-
н1385	н1386	-
н1386	н1387	-
н1387	н1388	-
н1388	н1389	-
н1389	н1390	-
н1390	н1391	-
н1391	н1392	-
н1392	н1393	-
н1393	н1394	-
н1394	н1395	-
н1395	н1396	-
н1396	н1397	-
н1397	н1398	-
н1398	н1399	-
н1399	н1400	-
н1400	н1401	-
н1401	н1402	-
н1402	н1403	-
н1403	н1404	-

**Текстовое описание местоположения границ  
населенных пунктов, территориальных зон**

Прохождение границы		Описание прохождения границы
от точки	до точки	
1	2	3
н1404	н1405	-
н1405	н1406	-
н1406	н1407	-
н1407	н1408	-
н1408	н1409	-
н1409	н1410	-
н1410	н1411	-
н1411	н1412	-
н1412	н1413	-
н1413	н1414	-
н1414	н1415	-
н1415	н1416	-
н1416	н1417	-
н1417	н1418	-
н1418	н1419	-
н1419	н1420	-
н1420	н1421	-
н1421	н1422	-
н1422	н1423	-
н1423	н1424	-
н1424	н1425	-
н1425	н1426	-
н1426	н1427	-
н1427	н1428	-
н1428	н1429	-
н1429	н1430	-
н1430	н1431	-
н1431	н1432	-
н1432	н1433	-
н1433	н1434	-
н1434	н1435	-
н1435	н1436	-
н1436	н1437	-
н1437	н1438	-
н1438	н1439	-
н1439	н1440	-

**Текстовое описание местоположения границ  
населенных пунктов, территориальных зон**

Прохождение границы		Описание прохождения границы
от точки	до точки	
1	2	3
н1440	н1441	-
н1441	н1442	-
н1442	н1443	-
н1443	н1444	-
н1444	н1445	-
н1445	н1446	-
н1446	н1447	-
н1447	н1448	-
н1448	н1449	-
н1449	н1450	-
н1450	н1451	-
н1451	н1452	-
н1452	н1453	-
н1453	н1454	-
н1454	н1455	-
н1455	н1456	-
н1456	н1457	-
н1457	н1458	-
н1458	н1459	-
н1459	н1460	-
н1460	н1461	-
н1461	н1462	-
н1462	н1463	-
н1463	н1464	-
н1464	н1465	-
н1465	н1466	-
н1466	н1467	-
н1467	н1468	-
н1468	н1469	-
н1469	н1470	-
н1470	н1471	-
н1471	н1472	-
н1472	н1473	-
н1473	н1474	-
н1474	н1475	-
н1475	н1476	-

**Текстовое описание местоположения границ  
населенных пунктов, территориальных зон**

Прохождение границы		Описание прохождения границы
от точки	до точки	
1	2	3
н1476	н1477	-
н1477	н1478	-
н1478	н1479	-
н1479	н1480	-
н1480	н1481	-
н1481	н1482	-
н1482	н1483	-
н1483	н1484	-
н1484	н1485	-
н1485	1320	-
1486	1487	-
1487	1488	-
1488	1489	-
1489	1490	-
1490	1491	-
1491	1492	-
1492	1493	-
1493	1494	-
1494	1495	-
1495	1496	-
1496	1497	-
1497	1498	-
1498	1499	-
1499	н1500	-
н1500	н1501	-
н1501	н1502	-
н1502	н1503	-
н1503	н1504	-
н1504	н1505	-
н1505	н1506	-
н1506	н1507	-
н1507	н1508	-
н1508	н1509	-
н1509	н1510	-
н1510	н1511	-
н1511	н1512	-

**Текстовое описание местоположения границ  
населенных пунктов, территориальных зон**

Прохождение границы		Описание прохождения границы
от точки	до точки	
1	2	3
н1512	1486	-
1513	1514	-
1514	1515	-
1515	1516	-
1516	1517	-
1517	1518	-
1518	1519	-
1519	1520	-
1520	1521	-
1521	1522	-
1522	1523	-
1523	1524	-
1524	1525	-
1525	1526	-
1526	1527	-
1527	1528	-
1528	1529	-
1529	1530	-
1530	1531	-
1531	1532	-
1532	1533	-
1533	1534	-
1534	1535	-
1535	1536	-
1536	1537	-
1537	1538	-
1538	1539	-
1539	1540	-
1540	1541	-
1541	1542	-
1542	1543	-
1543	1544	-
1544	1545	-
1545	1546	-
1546	1547	-
1547	1548	-

**Текстовое описание местоположения границ  
населенных пунктов, территориальных зон**

Прохождение границы		Описание прохождения границы
от точки	до точки	
1	2	3
1548	1549	-
1549	1550	-
1550	1551	-
1551	1552	-
1552	1553	-
1553	1554	-
1554	1555	-
1555	1556	-
1556	1557	-
1557	1558	-
1558	1559	-
1559	1560	-
1560	1561	-
1561	1562	-
1562	1563	-
1563	1564	-
1564	1565	-
1565	1566	-
1566	1567	-
1567	1568	-
1568	1569	-
1569	1570	-
1570	1571	-
1571	1572	-
1572	1573	-
1573	1574	-
1574	1575	-
1575	1576	-
1576	1577	-
1577	1578	-
1578	1579	-
1579	1580	-
1580	1581	-
1581	1582	-
1582	1583	-
1583	1584	-



**Текстовое описание местоположения границ  
населенных пунктов, территориальных зон**

Прохождение границы		Описание прохождения границы
от точки	до точки	
1	2	3
1584	1585	-
1585	1586	-
1586	1587	-
1587	1588	-
1588	1589	-
1589	1590	-
1590	1591	-
1591	1592	-
1592	1593	-
1593	1594	-
1594	1595	-
1595	1596	-
1596	1597	-
1597	1598	-
1598	1599	-
1599	1600	-
1600	1601	-
1601	1602	-
1602	1603	-
1603	1604	-
1604	1605	-
1605	1606	-
1606	1607	-
1607	1608	-
1608	1609	-
1609	1610	-
1610	1611	-
1611	1612	-
1612	1513	-
1637	1638	-
1638	1639	-
1639	1640	-
1640	1641	-
1641	1642	-
1642	1643	-
1643	1644	-

**Текстовое описание местоположения границ  
населенных пунктов, территориальных зон**

Прохождение границы		Описание прохождения границы
от точки	до точки	
1	2	3
1644	1645	-
1645	1646	-
1646	1647	-
1647	1648	-
1648	1649	-
1649	1650	-
1650	1651	-
1651	1652	-
1652	1653	-
1653	1654	-
1654	1655	-
1655	1656	-
1656	1657	-
1657	1658	-
1658	1659	-
1659	1660	-
1660	1661	-
1661	1662	-
1662	1663	-
1663	1664	-
1664	1665	-
1665	1666	-
1666	1667	-
1667	1668	-
1668	1669	-
1669	1670	-
1670	1671	-
1671	1672	-
1672	1673	-
1673	1674	-
1674	1675	-
1675	1676	-
1676	1677	-
1677	1678	-
1678	1679	-
1679	1680	-

**Текстовое описание местоположения границ  
населенных пунктов, территориальных зон**

Прохождение границы		Описание прохождения границы
от точки	до точки	
1	2	3
1680	1681	-
1681	1682	-
1682	1683	-
1683	1684	-
1684	1685	-
1685	1686	-
1686	1687	-
1687	1688	-
1688	1689	-
1689	1690	-
1690	1691	-
1691	1692	-
1692	1693	-
1693	н1694	-
н1694	н1695	-
н1695	н1696	-
н1696	н1697	-
н1697	н1698	-
н1698	н1699	-
н1699	н1700	-
н1700	н1701	-
н1701	н1702	-
н1702	н1703	-
н1703	н1704	-
н1704	н1705	-
н1705	н1706	-
н1706	н1707	-
н1707	н1708	-
н1708	н1709	-
н1709	н1710	-
н1710	н1711	-
н1711	н1712	-
н1712	н1713	-
н1713	н1714	-
н1714	н1715	-
н1715	н1716	-

**Текстовое описание местоположения границ  
населенных пунктов, территориальных зон**

Прохождение границы		Описание прохождения границы
от точки	до точки	
1	2	3
н1716	н1717	-
н1717	н1718	-
н1718	н1719	-
н1719	н1720	-
н1720	н1721	-
н1721	н1722	-
н1722	н1723	-
н1723	н1724	-
н1724	н1725	-
н1725	н1726	-
н1726	н1727	-
н1727	н1728	-
н1728	н1729	-
н1729	н1730	-
н1730	н1731	-
н1731	н1732	-
н1732	н1733	-
н1733	н1734	-
н1734	н1735	-
н1735	н1736	-
н1736	н1737	-
н1737	н1738	-
н1738	н1739	-
н1739	н1740	-
н1740	н1741	-
н1741	н1742	-
н1742	н1743	-
н1743	н1744	-
н1744	н1745	-
н1745	н1746	-
н1746	н1747	-
н1747	н1748	-
н1748	н1749	-
н1749	н1750	-
н1750	н1751	-
н1751	н1752	-

**Текстовое описание местоположения границ  
населенных пунктов, территориальных зон**

Прохождение границы		Описание прохождения границы
от точки	до точки	
1	2	3
н1752	н1753	-
н1753	н1754	-
н1754	н1755	-
н1755	н1756	-
н1756	н1757	-
н1757	н1758	-
н1758	н1759	-
н1759	н1760	-
н1760	н1761	-
н1761	н1762	-
н1762	н1763	-
н1763	н1764	-
н1764	н1765	-
н1765	н1766	-
н1766	н1767	-
н1767	н1768	-
н1768	н1769	-
н1769	н1770	-
н1770	н1771	-
н1771	н1772	-
н1772	н1773	-
н1773	н1774	-
н1774	н1775	-
н1775	н1776	-
н1776	н1777	-
н1777	н1778	-
н1778	н1779	-
н1779	н1780	-
н1780	н1781	-
н1781	н1782	-
н1782	н1783	-
н1783	н1784	-
н1784	н1785	-
н1785	н1786	-
н1786	н1787	-
н1787	н1788	-

**Текстовое описание местоположения границ  
населенных пунктов, территориальных зон**

Прохождение границы		Описание прохождения границы
от точки	до точки	
1	2	3
н1788	н1789	-
н1789	н1790	-
н1790	н1791	-
н1791	н1792	-
н1792	н1793	-
н1793	н1794	-
н1794	н1795	-
н1795	н1796	-
н1796	н1797	-
н1797	н1798	-
н1798	н1799	-
н1799	н1800	-
н1800	н1801	-
н1801	н1802	-
н1802	н1803	-
н1803	н1804	-
н1804	н1805	-
н1805	н1806	-
н1806	н1807	-
н1807	1637	-
1808	1809	-
1809	1810	-
1810	1811	-
1811	1812	-
1812	1813	-
1813	1814	-
1814	1815	-
1815	1816	-
1816	1817	-
1817	1818	-
1818	1819	-
1819	н1820	-
н1820	н1821	-
н1821	н1822	-
н1822	н1823	-
н1823	н1824	-

**Текстовое описание местоположения границ  
населенных пунктов, территориальных зон**

Прохождение границы		Описание прохождения границы
от точки	до точки	
1	2	3
н1824	н1825	-
н1825	н1826	-
н1826	н1827	-
н1827	н1828	-
н1828	н1829	-
н1829	н1830	-
н1830	н1831	-
н1831	н1832	-
н1832	1808	-
1833	1834	-
1834	1835	-
1835	1836	-
1836	1837	-
1837	1838	-
1838	1839	-
1839	1840	-
1840	1833	-
1850	1851	-
1851	1852	-
1852	1853	-
1853	1854	-
1854	1855	-
1855	1856	-
1856	1857	-
1857	1858	-
1858	1850	-
1859	1860	-
1860	1861	-
1861	1862	-
1862	1863	-
1863	н1864	-
н1864	н1865	-
н1865	н1866	-
н1866	н1867	-
н1867	н1868	-
н1868	н1869	-

**Текстовое описание местоположения границ  
населенных пунктов, территориальных зон**

Прохождение границы		Описание прохождения границы
от точки	до точки	
1	2	3
н1869	н1870	-
н1870	н1871	-
н1871	н1872	-
н1872	н1873	-
н1873	н1874	-
н1874	н1875	-
н1875	н1876	-
н1876	н1877	-
н1877	н1878	-
н1878	н1879	-
н1879	н1880	-
н1880	н1881	-
н1881	н1882	-
н1882	н1883	-
н1883	н1884	-
н1884	н1885	-
н1885	н1886	-
н1886	н1887	-
н1887	н1888	-
н1888	н1889	-
н1889	н1890	-
н1890	н1891	-
н1891	н1892	-
н1892	н1893	-
н1893	н1894	-
н1894	н1895	-
н1895	н1896	-
н1896	н1897	-
н1897	н1898	-
н1898	н1899	-
н1899	н1900	-
н1900	н1901	-
н1901	н1902	-
н1902	н1903	-
н1903	н1904	-
н1904	н1905	-



**Текстовое описание местоположения границ  
населенных пунктов, территориальных зон**

Прохождение границы		Описание прохождения границы
от точки	до точки	
1	2	3
н1905	н1906	-
н1906	н1907	-
н1907	н1908	-
н1908	н1909	-
н1909	н1910	-
н1910	н1911	-
н1911	н1912	-
н1912	н1913	-
н1913	н1914	-
н1914	н1915	-
н1915	н1916	-
н1916	н1917	-
н1917	н1918	-
н1918	н1919	-
н1919	н1920	-
н1920	н1921	-
н1921	н1922	-
н1922	н1923	-
н1923	н1924	-
н1924	н1925	-
н1925	н1926	-
н1926	н1927	-
н1927	н1928	-
н1928	н1929	-
н1929	н1930	-
н1930	н1931	-
н1931	н1932	-
н1932	н1933	-
н1933	н1934	-
н1934	н1935	-
н1935	н1936	-
н1936	н1937	-
н1937	н1938	-
н1938	н1939	-
н1939	н1940	-
н1940	н1941	-

**Текстовое описание местоположения границ  
населенных пунктов, территориальных зон**

Прохождение границы		Описание прохождения границы
от точки	до точки	
1	2	3
н1941	н1942	-
н1942	н1943	-
н1943	н1944	-
н1944	н1945	-
н1945	н1946	-
н1946	н1947	-
н1947	н1948	-
н1948	н1949	-
н1949	н1950	-
н1950	н1951	-
н1951	н1952	-
н1952	н1953	-
н1953	н1954	-
н1954	н1955	-
н1955	н1956	-
н1956	н1957	-
н1957	н1958	-
н1958	н1959	-
н1959	н1960	-
н1960	н1961	-
н1961	1859	-
1962	1963	-
1963	1964	-
1964	1965	-
1965	1966	-
1966	1967	-
1967	1968	-
1968	1969	-
1969	1962	-
1972	1973	-
1973	1974	-
1974	1975	-
1975	1976	-
1976	1977	-
1977	1978	-
1978	1979	-

**Текстовое описание местоположения границ  
населенных пунктов, территориальных зон**

Прохождение границы		Описание прохождения границы
от точки	до точки	
1	2	3
1979	1980	-
1980	1981	-
1981	1982	-
1982	1983	-
1983	1984	-
1984	1985	-
1985	1986	-
1986	1987	-
1987	1988	-
1988	1989	-
1989	1990	-
1990	1991	-
1991	1992	-
1992	1993	-
1993	1994	-
1994	1995	-
1995	1996	-
1996	1997	-
1997	1998	-
1998	1999	-
1999	2000	-
2000	2001	-
2001	2002	-
2002	2003	-
2003	2004	-
2004	2005	-
2005	2006	-
2006	2007	-
2007	2008	-
2008	2009	-
2009	2010	-
2010	2011	-
2011	2012	-
2012	2013	-
2013	2014	-
2014	2015	-

**Текстовое описание местоположения границ  
населенных пунктов, территориальных зон**

Прохождение границы		Описание прохождения границы
от точки	до точки	
1	2	3
2015	2016	-
2016	2017	-
2017	2018	-
2018	2019	-
2019	2020	-
2020	2021	-
2021	2022	-
2022	2023	-
2023	2024	-
2024	2025	-
2025	2026	-
2026	2027	-
2027	2028	-
2028	2029	-
2029	2030	-
2030	2031	-
2031	2032	-
2032	2033	-
2033	2034	-
2034	2035	-
2035	2036	-
2036	2037	-
2037	2038	-
2038	2039	-
2039	2040	-
2040	2041	-
2041	2042	-
2042	2043	-
2043	2044	-
2044	2045	-
2045	2046	-
2046	2047	-
2047	2048	-
2048	2049	-
2049	2050	-
2050	н2051	-

**Текстовое описание местоположения границ  
населенных пунктов, территориальных зон**

Прохождение границы		Описание прохождения границы
от точки	до точки	
1	2	3
н2051	н2052	-
н2052	н2053	-
н2053	н2054	-
н2054	н2055	-
н2055	н2056	-
н2056	н2057	-
н2057	н2058	-
н2058	н2059	-
н2059	н2060	-
н2060	н2061	-
н2061	н2062	-
н2062	н2063	-
н2063	н2064	-
н2064	н2065	-
н2065	н2066	-
н2066	н2067	-
н2067	н2068	-
н2068	1972	-
2069	2070	-
2070	2071	-
2071	2072	-
2072	2073	-
2073	2074	-
2074	2075	-
2075	2076	-
2076	2077	-
2077	2069	-
2268	2269	-
2269	2270	-
2270	2271	-
2271	2268	-
2276	2277	-
2277	2278	-
2278	2279	-
2279	2280	-
2280	2281	-

**Текстовое описание местоположения границ  
населенных пунктов, территориальных зон**

Прохождение границы		Описание прохождения границы
от точки	до точки	
1	2	3
2281	2282	-
2282	2283	-
2283	2284	-
2284	2285	-
2285	2286	-
2286	2287	-
2287	2288	-
2288	2289	-
2289	2290	-
2290	2291	-
2291	2292	-
2292	2293	-
2293	2294	-
2294	2295	-
2295	2296	-
2296	2297	-
2297	2298	-
2298	2299	-
2299	2300	-
2300	2301	-
2301	2302	-
2302	2303	-
2303	2304	-
2304	2305	-
2305	2306	-
2306	2307	-
2307	2308	-
2308	2309	-
2309	2310	-
2310	2311	-
2311	2312	-
2312	2313	-
2313	2314	-
2314	2315	-
2315	2316	-
2316	2317	-

**Текстовое описание местоположения границ  
населенных пунктов, территориальных зон**

Прохождение границы		Описание прохождения границы
от точки	до точки	
1	2	3
2317	2318	-
2318	2319	-
2319	2320	-
2320	2321	-
2321	2322	-
2322	2323	-
2323	2324	-
2324	2325	-
2325	2326	-
2326	2327	-
2327	2328	-
2328	2329	-
2329	2330	-
2330	2331	-
2331	2332	-
2332	2333	-
2333	2334	-
2334	2335	-
2335	2336	-
2336	2337	-
2337	2338	-
2338	2339	-
2339	2340	-
2340	2341	-
2341	2342	-
2342	2343	-
2343	2344	-
2344	н2345	-
н2345	н2346	-
н2346	н2347	-
н2347	н2348	-
н2348	н2349	-
н2349	н2350	-
н2350	н2351	-
н2351	н2352	-
н2352	н2353	-

**Текстовое описание местоположения границ  
населенных пунктов, территориальных зон**

Прохождение границы		Описание прохождения границы
от точки	до точки	
1	2	3
н2353	н2354	-
н2354	н2355	-
н2355	н2356	-
н2356	н2357	-
н2357	н2358	-
н2358	н2359	-
н2359	н2360	-
н2360	н2361	-
н2361	н2362	-
н2362	н2363	-
н2363	н2364	-
н2364	н2365	-
н2365	н2366	-
н2366	н2367	-
н2367	н2368	-
н2368	н2369	-
н2369	н2370	-
н2370	н2371	-
н2371	н2372	-
н2372	н2373	-
н2373	н2374	-
н2374	н2375	-
н2375	н2376	-
н2376	2276	-
2377	2378	-
2378	2379	-
2379	2380	-
2380	2381	-
2381	2382	-
2382	2383	-
2383	2384	-
2384	2385	-
2385	2386	-
2386	2387	-
2387	2388	-
2388	2389	-



**Текстовое описание местоположения границ  
населенных пунктов, территориальных зон**

Прохождение границы		Описание прохождения границы
от точки	до точки	
1	2	3
2389	2390	-
2390	2391	-
2391	2392	-
2392	2393	-
2393	2394	-
2394	2395	-
2395	2396	-
2396	2397	-
2397	2398	-
2398	2399	-
2399	2400	-
2400	2401	-
2401	2402	-
2402	2403	-
2403	2404	-
2404	2405	-
2405	н2406	-
н2406	2377	-
2407	2408	-
2408	2409	-
2409	2410	-
2410	2411	-
2411	2412	-
2412	2413	-
2413	2414	-
2414	2415	-
2415	2407	-
2417	2418	-
2418	2419	-
2419	2420	-
2420	2421	-
2421	н2422	-
н2422	н2423	-
н2423	н2424	-
н2424	н2425	-
н2425	н2426	-

**Текстовое описание местоположения границ  
населенных пунктов**

Прохождение границы		Описание прохождения границы
от точки	до точки	
1	2	3
н2426	н2427	-
н2427	н2428	-
н2428	н2429	-
н2429	н2430	-
н2430	н2431	-
н2431	н2432	-
н2432	н2433	-
н2433	н2434	-
н2434	н2435	-
н2435	н2436	-
н2436	н2437	-
н2437	н2438	-
н2438	н2439	-
н2439	н2440	-
н2440	н2441	-
н2441	н2442	-
н2442	н2443	-
н2443	н2444	-
н2444	н2445	-
н2445	н2446	-
н2446	н2447	-
н2447	н2448	-
н2448	н2449	-
н2449	н2450	-
н2450	н2451	-
н2451	2417	-
2452	2453	-
2453	2454	-
2454	2455	-
2455	2456	-
2456	2457	-
2457	2458	-
2458	2459	-
2459	2460	-
2460	2461	-
2461	2462	-

**Текстовое описание местоположения границ  
населенных пунктов, территориальных зон**

Прохождение границы		Описание прохождения границы
от точки	до точки	
1	2	3
2462	2463	-
2463	2464	-
2464	2465	-
2465	2466	-
2466	2467	-
2467	2468	-
2468	н2469	-
н2469	н2470	-
н2470	н2471	-
н2471	н2472	-
н2472	н2473	-
н2473	н2474	-
н2474	н2475	-
н2475	н2476	-
н2476	н2477	-
н2477	н2478	-
н2478	н2479	-
н2479	н2480	-
н2480	н2481	-
н2481	н2482	-
н2482	н2483	-
н2483	н2484	-
н2484	н2485	-
н2485	н2486	-
н2486	н2487	-
н2487	н2488	-
н2488	н2489	-
н2489	н2490	-
н2490	н2491	-
н2491	н2492	-
н2492	н2493	-
н2493	н2494	-
н2494	н2495	-
н2495	н2496	-
н2496	н2497	-
н2497	н2498	-

**Текстовое описание местоположения границ  
населенных пунктов, территориальных зон**

Прохождение границы		Описание прохождения границы
от точки	до точки	
1	2	3
н2498	н2499	-
н2499	н2500	-
н2500	н2501	-
н2501	н2502	-
н2502	н2503	-
н2503	н2504	-
н2504	н2505	-
н2505	н2506	-
н2506	н2507	-
н2507	н2508	-
н2508	н2509	-
н2509	н2510	-
н2510	н2511	-
н2511	н2512	-
н2512	н2513	-
н2513	н2514	-
н2514	н2515	-
н2515	н2516	-
н2516	н2517	-
н2517	н2518	-
н2518	н2519	-
н2519	н2520	-
н2520	н2521	-
н2521	н2522	-
н2522	н2523	-
н2523	н2524	-
н2524	н2525	-
н2525	н2526	-
н2526	н2527	-
н2527	н2528	-
н2528	н2529	-
н2529	н2530	-
н2530	н2531	-
н2531	н2532	-
н2532	н2533	-
н2533	н2534	-

**Текстовое описание местоположения границ  
населенных пунктов, территориальных зон**

Прохождение границы		Описание прохождения границы
от точки	до точки	
1	2	3
н2534	н2535	-
н2535	н2536	-
н2536	н2537	-
н2537	н2538	-
н2538	н2539	-
н2539	н2540	-
н2540	н2541	-
н2541	н2542	-
н2542	н2543	-
н2543	н2544	-
н2544	н2545	-
н2545	н2546	-
н2546	н2547	-
н2547	н2548	-
н2548	н2549	-
н2549	н2550	-
н2550	н2551	-
н2551	н2552	-
н2552	н2553	-
н2553	н2554	-
н2554	н2555	-
н2555	н2556	-
н2556	н2557	-
н2557	н2558	-
н2558	н2559	-
н2559	н2560	-
н2560	н2561	-
н2561	н2562	-
н2562	н2563	-
н2563	н2564	-
н2564	н2565	-
н2565	н2566	-
н2566	н2567	-
н2567	н2568	-
н2568	н2569	-
н2569	н2570	-

**Текстовое описание местоположения границ  
населенных пунктов, территориальных зон**

Прохождение границы		Описание прохождения границы
от точки	до точки	
1	2	3
н2570	н2571	-
н2571	н2572	-
н2572	н2573	-
н2573	н2574	-
н2574	н2575	-
н2575	н2576	-
н2576	н2577	-
н2577	н2578	-
н2578	н2579	-
н2579	н2580	-
н2580	н2581	-
н2581	н2582	-
н2582	н2583	-
н2583	н2584	-
н2584	2452	-
2585	2586	-
2586	2587	-
2587	2588	-
2588	2589	-
2589	2590	-
2590	2591	-
2591	2592	-
2592	2593	-
2593	2594	-
2594	2595	-
2595	2596	-
2596	2597	-
2597	2598	-
2598	2599	-
2599	2600	-
2600	2601	-
2601	2602	-
2602	2603	-
2603	2604	-
2604	2605	-
2605	2606	-

**Текстовое описание местоположения границ  
населенных пунктов, территориальных зон**

Прохождение границы		Описание прохождения границы
от точки	до точки	
1	2	3
2606	2607	-
2607	2608	-
2608	2609	-
2609	2610	-
2610	2611	-
2611	2612	-
2612	2613	-
2613	2614	-
2614	2585	-
2617	2618	-
2618	2619	-
2619	2620	-
2620	2621	-
2621	2622	-
2622	2623	-
2623	2624	-
2624	2625	-
2625	2626	-
2626	2627	-
2627	2628	-
2628	2629	-
2629	2630	-
2630	2631	-
2631	2632	-
2632	2633	-
2633	2634	-
2634	2635	-
2635	2636	-
2636	2637	-
2637	2638	-
2638	2639	-
2639	2640	-
2640	2641	-
2641	2642	-
2642	2643	-
2643	2644	-

**Текстовое описание местоположения границ  
населенных пунктов, территориальных зон**

Прохождение границы		Описание прохождения границы
от точки	до точки	
1	2	3
2644	2645	-
2645	2646	-
2646	н2647	-
н2647	н2648	-
н2648	н2649	-
н2649	н2650	-
н2650	н2651	-
н2651	н2652	-
н2652	н2653	-
н2653	н2654	-
н2654	н2655	-
н2655	н2656	-
н2656	н2657	-
н2657	н2658	-
н2658	2617	-
2659	2660	-
2660	2661	-
2661	2662	-
2662	2663	-
2663	2664	-
2664	2665	-
2665	2666	-
2666	2667	-
2667	2668	-
2668	2669	-
2669	2670	-
2670	2671	-
2671	2672	-
2672	2673	-
2673	2674	-
2674	2675	-
2675	2676	-
2676	2677	-
2677	2678	-
2678	2679	-
2679	2680	-



**Текстовое описание местоположения границ  
населенных пунктов, территориальных зон**

Прохождение границы		Описание прохождения границы
от точки	до точки	
1	2	3
2680	2681	-
2681	2682	-
2682	2683	-
2683	2684	-
2684	2685	-
2685	2686	-
2686	2687	-
2687	2688	-
2688	2689	-
2689	2690	-
2690	2691	-
2691	2692	-
2692	н2693	-
н2693	н2694	-
н2694	н2695	-
н2695	н2696	-
н2696	н2697	-
н2697	н2698	-
н2698	н2699	-
н2699	н2700	-
н2700	н2701	-
н2701	н2702	-
н2702	н2703	-
н2703	н2704	-
н2704	н2705	-
н2705	н2706	-
н2706	н2707	-
н2707	н2708	-
н2708	н2709	-
н2709	н2710	-
н2710	н2711	-
н2711	н2712	-
н2712	н2713	-
н2713	н2714	-
н2714	н2715	-
н2715	н2716	-

**Текстовое описание местоположения границ  
населенных пунктов, территориальных зон**

Прохождение границы		Описание прохождения границы
от точки	до точки	
1	2	3
н2716	н2717	-
н2717	н2718	-
н2718	н2719	-
н2719	н2720	-
н2720	н2721	-
н2721	н2722	-
н2722	н2723	-
н2723	н2724	-
н2724	н2725	-
н2725	н2726	-
н2726	н2727	-
н2727	н2728	-
н2728	н2729	-
н2729	н2730	-
н2730	н2731	-
н2731	н2732	-
н2732	н2733	-
н2733	н2734	-
н2734	н2735	-
н2735	н2736	-
н2736	н2737	-
н2737	н2738	-
н2738	н2739	-
н2739	н2740	-
н2740	н2741	-
н2741	н2742	-
н2742	н2743	-
н2743	н2744	-
н2744	н2745	-
н2745	н2746	-
н2746	н2747	-
н2747	н2748	-
н2748	н2749	-
н2749	н2750	-
н2750	н2751	-
н2751	н2752	-

**Текстовое описание местоположения границ  
населенных пунктов, территориальных зон**

Прохождение границы		Описание прохождения границы
от точки	до точки	
1	2	3
н2752	н2753	-
н2753	н2754	-
н2754	н2755	-
н2755	н2756	-
н2756	н2757	-
н2757	н2758	-
н2758	н2759	-
н2759	н2760	-
н2760	н2761	-
н2761	н2762	-
н2762	н2763	-
н2763	н2764	-
н2764	н2765	-
н2765	н2766	-
н2766	н2767	-
н2767	н2768	-
н2768	н2769	-
н2769	н2770	-
н2770	2659	-
2771	2772	-
2772	2773	-
2773	2774	-
2774	2775	-
2775	2776	-
2776	2777	-
2777	2778	-
2778	2779	-
2779	2780	-
2780	2781	-
2781	2782	-
2782	2783	-
2783	2784	-
2784	2785	-
2785	2786	-
2786	2787	-
2787	2788	-

**Текстовое описание местоположения границ  
населенных пунктов, территориальных зон**

Прохождение границы		Описание прохождения границы
от точки	до точки	
1	2	3
2788	2789	-
2789	2790	-
2790	2791	-
2791	2792	-
2792	2793	-
2793	2771	-
2795	2796	-
2796	2797	-
2797	2798	-
2798	2799	-
2799	2800	-
2800	2801	-
2801	2802	-
2802	2803	-
2803	2804	-
2804	2805	-
2805	2806	-
2806	2795	-
2931	2932	-
2932	2933	-
2933	2934	-
2934	2935	-
2935	2936	-
2936	2937	-
2937	2938	-
2938	2939	-
2939	2940	-
2940	2931	-
3000	3001	-
3001	3002	-
3002	3003	-
3003	3004	-
3004	3005	-
3005	3006	-
3006	3007	-
3007	3008	-

**Текстовое описание местоположения границ  
населенных пунктов, территориальных зон**

Прохождение границы		Описание прохождения границы
от точки	до точки	
1	2	3
3008	3009	-
3009	3010	-
3010	3011	-
3011	3012	-
3012	3013	-
3013	3014	-
3014	3015	-
3015	3016	-
3016	3017	-
3017	3018	-
3018	3000	-
3025	3026	-
3026	3027	-
3027	3028	-
3028	3029	-
3029	3030	-
3030	3031	-
3031	3032	-
3032	3033	-
3033	3034	-
3034	3035	-
3035	3036	-
3036	3037	-
3037	3025	-
3086	3087	-
3087	3088	-
3088	3089	-
3089	3090	-
3090	3086	-
3123	3124	-
3124	3125	-
3125	3126	-
3126	3127	-
3127	3128	-
3128	3129	-
3129	3130	-

**Текстовое описание местоположения границ  
населенных пунктов, территориальных зон**

Прохождение границы		Описание прохождения границы
от точки	до точки	
1	2	3
3130	3131	-
3131	3132	-
3132	3133	-
3133	3134	-
3134	3135	-
3135	3136	-
3136	3137	-
3137	3138	-
3138	3139	-
3139	3140	-
3140	3141	-
3141	3142	-
3142	3143	-
3143	3144	-
3144	3123	-
3204	3205	-
3205	3206	-
3206	3207	-
3207	3208	-
3208	3209	-
3209	3210	-
3210	3211	-
3211	н3212	-
н3212	н3213	-
н3213	н3214	-
н3214	н3215	-
н3215	н3216	-
н3216	н3217	-
н3217	н3218	-
н3218	н3219	-
н3219	н3220	-
н3220	н3221	-
н3221	н3222	-
н3222	н3223	-
н3223	н3224	-
н3224	н3225	-

**Текстовое описание местоположения границ  
населенных пунктов, территориальных зон**

Прохождение границы		Описание прохождения границы
от точки	до точки	
1	2	3
н3225	н3226	-
н3226	н3227	-
н3227	н3228	-
н3228	н3229	-
н3229	н3230	-
н3230	н3231	-
н3231	н3232	-
н3232	н3233	-
н3233	н3234	-
н3234	н3235	-
н3235	н3236	-
н3236	н3237	-
н3237	н3238	-
н3238	н3239	-
н3239	н3240	-
н3240	н3241	-
н3241	н3242	-
н3242	н3243	-
н3243	н3244	-
н3244	н3245	-
н3245	н3246	-
н3246	н3247	-
н3247	н3248	-
н3248	н3249	-
н3249	н3250	-
н3250	н3251	-
н3251	н3252	-
н3252	н3253	-
н3253	н3254	-
н3254	н3255	-
н3255	н3256	-
н3256	н3257	-
н3257	н3258	-
н3258	н3259	-
н3259	н3260	-
н3260	н3261	-

**Текстовое описание местоположения границ  
населенных пунктов, территориальных зон**

Прохождение границы		Описание прохождения границы
от точки	до точки	
1	2	3
н3261	н3262	-
н3262	н3263	-
н3263	н3264	-
н3264	н3265	-
н3265	н3266	-
н3266	н3267	-
н3267	н3268	-
н3268	н3269	-
н3269	н3270	-
н3270	н3271	-
н3271	н3272	-
н3272	н3273	-
н3273	н3274	-
н3274	н3275	-
н3275	н3276	-
н3276	н3277	-
н3277	н3278	-
н3278	н3279	-
н3279	н3280	-
н3280	н3281	-
н3281	н3282	-
н3282	н3283	-
н3283	н3284	-
н3284	н3285	-
н3285	н3286	-
н3286	н3287	-
н3287	н3288	-
н3288	н3289	-
н3289	н3290	-
н3290	н3291	-
н3291	н3292	-
н3292	н3293	-
н3293	н3294	-
н3294	н3295	-
н3295	н3296	-
н3296	н3297	-



**Текстовое описание местоположения границ  
населенных пунктов, территориальных зон**

Прохождение границы		Описание прохождения границы
от точки	до точки	
1	2	3
н3297	н3298	-
н3298	н3299	-
н3299	н3300	-
н3300	н3301	-
н3301	н3302	-
н3302	н3303	-
н3303	н3304	-
н3304	н3305	-
н3305	н3306	-
н3306	н3307	-
н3307	н3308	-
н3308	н3309	-
н3309	н3310	-
н3310	н3311	-
н3311	н3312	-
н3312	н3313	-
н3313	н3314	-
н3314	н3315	-
н3315	н3316	-
н3316	н3317	-
н3317	н3318	-
н3318	н3319	-
н3319	н3320	-
н3320	н3321	-
н3321	н3322	-
н3322	3204	-
3323	3324	-
3324	3325	-
3325	3326	-
3326	3327	-
3327	3328	-
3328	3329	-
3329	3330	-
3330	3331	-
3331	3332	-
3332	3333	-

**Текстовое описание местоположения границ  
населенных пунктов, территориальных зон**

Прохождение границы		Описание прохождения границы
от точки	до точки	
1	2	3
3333	3334	-
3334	3335	-
3335	3336	-
3336	3337	-
3337	3338	-
3338	3339	-
3339	3340	-
3340	3341	-
3341	3342	-
3342	3343	-
3343	3344	-
3344	3345	-
3345	3346	-
3346	3347	-
3347	3348	-
3348	3349	-
3349	3350	-
3350	3351	-
3351	3352	-
3352	3353	-
3353	3354	-
3354	3355	-
3355	3356	-
3356	3357	-
3357	3358	-
3358	3359	-
3359	3360	-
3360	3361	-
3361	3362	-
3362	3363	-
3363	3364	-
3364	3365	-
3365	3366	-
3366	3367	-
3367	3368	-
3368	3369	-

**Текстовое описание местоположения границ  
населенных пунктов, территориальных зон**

Прохождение границы		Описание прохождения границы
от точки	до точки	
1	2	3
3369	3370	-
3370	3371	-
3371	3372	-
3372	3373	-
3373	3374	-
3374	3375	-
3375	3376	-
3376	3377	-
3377	3378	-
3378	3379	-
3379	3380	-
3380	3381	-
3381	3382	-
3382	3383	-
3383	3384	-
3384	3385	-
3385	3386	-
3386	3387	-
3387	3388	-
3388	3389	-
3389	3390	-
3390	3391	-
3391	3392	-
3392	3393	-
3393	3394	-
3394	3395	-
3395	3396	-
3396	3397	-
3397	3398	-
3398	3399	-
3399	3400	-
3400	3401	-
3401	3402	-
3402	3403	-
3403	3404	-
3404	3405	-

**Текстовое описание местоположения границ  
населенных пунктов, территориальных зон**

Прохождение границы		Описание прохождения границы
от точки	до точки	
1	2	3
3405	н3406	-
н3406	н3407	-
н3407	н3408	-
н3408	н3409	-
н3409	н3410	-
н3410	н3411	-
н3411	н3412	-
н3412	н3413	-
н3413	н3414	-
н3414	н3415	-
н3415	н3416	-
н3416	н3417	-
н3417	н3418	-
н3418	н3419	-
н3419	н3420	-
н3420	н3421	-
н3421	н3422	-
н3422	н3423	-
н3423	н3424	-
н3424	н3425	-
н3425	н3426	-
н3426	н3427	-
н3427	н3428	-
н3428	н3429	-
н3429	н3430	-
н3430	н3431	-
н3431	н3432	-
н3432	н3433	-
н3433	н3434	-
н3434	н3435	-
н3435	н3436	-
н3436	н3437	-
н3437	н3438	-
н3438	н3439	-
н3439	н3440	-
н3440	н3441	-

**Текстовое описание местоположения границ  
населенных пунктов, территориальных зон**

Прохождение границы		Описание прохождения границы
от точки	до точки	
1	2	3
н3441	н3442	-
н3442	н3443	-
н3443	н3444	-
н3444	н3445	-
н3445	н3446	-
н3446	н3447	-
н3447	н3448	-
н3448	н3449	-
н3449	н3450	-
н3450	н3451	-
н3451	н3452	-
н3452	н3453	-
н3453	н3454	-
н3454	н3455	-
н3455	н3456	-
н3456	н3457	-
н3457	н3458	-
н3458	н3459	-
н3459	н3460	-
н3460	н3461	-
н3461	н3462	-
н3462	н3463	-
н3463	н3464	-
н3464	н3465	-
н3465	н3466	-
н3466	н3467	-
н3467	н3468	-
н3468	н3469	-
н3469	н3470	-
н3470	н3471	-
н3471	н3472	-
н3472	н3473	-
н3473	н3474	-
н3474	н3475	-
н3475	н3476	-
н3476	н3477	-

**Текстовое описание местоположения границ  
населенных пунктов, территориальных зон**

Прохождение границы		Описание прохождения границы
от точки	до точки	
1	2	3
н3477	н3478	-
н3478	н3479	-
н3479	н3480	-
н3480	н3481	-
н3481	н3482	-
н3482	н3483	-
н3483	н3484	-
н3484	н3485	-
н3485	н3486	-
н3486	н3487	-
н3487	н3488	-
н3488	н3489	-
н3489	н3490	-
н3490	н3491	-
н3491	н3492	-
н3492	н3493	-
н3493	н3494	-
н3494	н3495	-
н3495	н3496	-
н3496	н3497	-
н3497	н3498	-
н3498	н3499	-
н3499	н3500	-
н3500	н3501	-
н3501	н3502	-
н3502	н3503	-
н3503	н3504	-
н3504	н3505	-
н3505	н3506	-
н3506	н3507	-
н3507	н3508	-
н3508	н3509	-
н3509	н3510	-
н3510	н3511	-
н3511	н3512	-
н3512	н3513	-

**Текстовое описание местоположения границ  
населенных пунктов, территориальных зон**

Прохождение границы		Описание прохождения границы
от точки	до точки	
1	2	3
н3513	н3514	-
н3514	н3515	-
н3515	н3516	-
н3516	н3517	-
н3517	н3518	-
н3518	н3519	-
н3519	н3520	-
н3520	н3521	-
н3521	н3522	-
н3522	н3523	-
н3523	н3524	-
н3524	н3525	-
н3525	н3526	-
н3526	н3527	-
н3527	н3528	-
н3528	н3529	-
н3529	н3530	-
н3530	н3531	-
н3531	н3532	-
н3532	н3533	-
н3533	н3534	-
н3534	н3535	-
н3535	н3536	-
н3536	н3537	-
н3537	н3538	-
н3538	н3539	-
н3539	н3540	-
н3540	н3541	-
н3541	н3542	-
н3542	н3543	-
н3543	н3544	-
н3544	н3545	-
н3545	н3546	-
н3546	н3547	-
н3547	н3548	-
н3548	н3549	-

**Текстовое описание местоположения границ  
населенных пунктов, территориальных зон**

Прохождение границы		Описание прохождения границы
от точки	до точки	
1	2	3
н3549	н3550	-
н3550	н3551	-
н3551	н3552	-
н3552	н3553	-
н3553	н3554	-
н3554	н3555	-
н3555	н3556	-
н3556	н3557	-
н3557	н3558	-
н3558	н3559	-
н3559	н3560	-
н3560	н3561	-
н3561	н3562	-
н3562	н3563	-
н3563	н3564	-
н3564	н3565	-
н3565	н3566	-
н3566	н3567	-
н3567	н3568	-
н3568	н3569	-
н3569	н3570	-
н3570	н3571	-
н3571	н3572	-
н3572	н3573	-
н3573	н3574	-
н3574	н3575	-
н3575	н3576	-
н3576	н3577	-
н3577	н3578	-
н3578	н3579	-
н3579	н3580	-
н3580	н3581	-
н3581	н3582	-
н3582	н3583	-
н3583	н3584	-
н3584	3323	-



**Текстовое описание местоположения границ  
населенных пунктов, территориальных зон**

Прохождение границы		Описание прохождения границы
от точки	до точки	
1	2	3
н3585	н3586	-
н3586	н3587	-
н3587	н3588	-
н3588	н3589	-
н3589	н3590	-
н3590	н3591	-
н3591	н3592	-
н3592	н3593	-
н3593	н3594	-
н3594	н3595	-
н3595	н3596	-
н3596	н3597	-
н3597	н3598	-
н3598	н3599	-
н3599	н3600	-
н3600	н3601	-
н3601	н3602	-
н3602	н3603	-
н3603	н3604	-
н3604	н3605	-
н3605	н3606	-
н3606	н3607	-
н3607	н3608	-
н3608	н3609	-
н3609	н3610	-
н3610	н3611	-
н3611	н3612	-
н3612	н3613	-
н3613	н3614	-
н3614	н3615	-
н3615	н3616	-
н3616	н3617	-
н3617	н3618	-
н3618	н3585	-
3619	3620	-
3620	3621	-

**Текстовое описание местоположения границ  
населенных пунктов, территориальных зон**

Прохождение границы		Описание прохождения границы
от точки	до точки	
1	2	3
3621	3622	-
3622	3623	-
3623	3624	-
3624	3625	-
3625	3626	-
3626	3627	-
3627	3628	-
3628	3629	-
3629	3630	-
3630	3631	-
3631	3632	-
3632	3633	-
3633	3634	-
3634	3635	-
3635	3636	-
3636	3637	-
3637	3638	-
3638	3639	-
3639	3640	-
3640	3641	-
3641	3642	-
3642	3643	-
3643	3644	-
3644	3645	-
3645	3646	-
3646	3647	-
3647	3648	-
3648	3649	-
3649	3650	-
3650	3651	-
3651	3652	-
3652	3653	-
3653	3654	-
3654	3655	-
3655	3656	-
3656	3657	-

**Текстовое описание местоположения границ  
населенных пунктов, территориальных зон**

Прохождение границы		Описание прохождения границы
от точки	до точки	
1	2	3
3657	3658	-
3658	3659	-
3659	3660	-
3660	3661	-
3661	3662	-
3662	3663	-
3663	3664	-
3664	3665	-
3665	3666	-
3666	3667	-
3667	3668	-
3668	3669	-
3669	3670	-
3670	3671	-
3671	3672	-
3672	3673	-
3673	3674	-
3674	3675	-
3675	3676	-
3676	3677	-
3677	3678	-
3678	3679	-
3679	3680	-
3680	3681	-
3681	3682	-
3682	3683	-
3683	3684	-
3684	3685	-
3685	3686	-
3686	3687	-
3687	3688	-
3688	3689	-
3689	3690	-
3690	3691	-
3691	3692	-
3692	3693	-

**Текстовое описание местоположения границ  
населенных пунктов, территориальных зон**

Прохождение границы		Описание прохождения границы
от точки	до точки	
1	2	3
3693	3694	-
3694	3695	-
3695	3696	-
3696	3697	-
3697	3698	-
3698	3699	-
3699	3700	-
3700	3701	-
3701	3702	-
3702	3703	-
3703	3704	-
3704	3705	-
3705	3706	-
3706	3707	-
3707	3708	-
3708	3709	-
3709	3710	-
3710	3711	-
3711	3712	-
3712	3713	-
3713	3714	-
3714	3715	-
3715	н3716	-
н3716	н3717	-
н3717	н3718	-
н3718	н3719	-
н3719	н3720	-
н3720	н3721	-
н3721	н3722	-
н3722	н3723	-
н3723	3619	-
3724	3725	-
3725	3726	-
3726	3727	-
3727	3728	-
3728	3729	-

**Текстовое описание местоположения границ  
населенных пунктов, территориальных зон**

Прохождение границы		Описание прохождения границы
от точки	до точки	
1	2	3
3729	3730	-
3730	3731	-
3731	3732	-
3732	н3733	-
н3733	н3734	-
н3734	н3735	-
н3735	3724	-
3736	3737	-
3737	3738	-
3738	3739	-
3739	3740	-
3740	3741	-
3741	3742	-
3742	3743	-
3743	н3744	-
н3744	н3745	-
н3745	н3746	-
н3746	н3747	-
н3747	н3748	-
н3748	н3749	-
н3749	н3750	-
н3750	н3751	-
н3751	н3752	-
н3752	н3753	-
н3753	н3754	-
н3754	3736	-
3755	3756	-
3756	3757	-
3757	3758	-
3758	3759	-
3759	3760	-
3760	3761	-
3761	3762	-
3762	3763	-
3763	3764	-
3764	3765	-

**Текстовое описание местоположения границ  
населенных пунктов, территориальных зон**

Прохождение границы		Описание прохождения границы
от точки	до точки	
1	2	3
3765	3766	-
3766	3767	-
3767	3768	-
3768	3769	-
3769	3770	-
3770	3771	-
3771	3772	-
3772	3773	-
3773	3774	-
3774	3775	-
3775	3776	-
3776	3777	-
3777	3778	-
3778	3779	-
3779	3780	-
3780	3781	-
3781	3782	-
3782	3783	-
3783	3784	-
3784	3785	-
3785	3786	-
3786	3787	-
3787	3788	-
3788	3789	-
3789	3790	-
3790	3791	-
3791	3792	-
3792	3793	-
3793	3794	-
3794	3795	-
3795	3796	-
3796	3797	-
3797	3798	-
3798	3799	-
3799	3800	-
3800	3801	-

**Текстовое описание местоположения границ  
населенных пунктов, территориальных зон**

Прохождение границы		Описание прохождения границы
от точки	до точки	
1	2	3
3801	3802	-
3802	3803	-
3803	3804	-
3804	3805	-
3805	3806	-
3806	3807	-
3807	3808	-
3808	3809	-
3809	3810	-
3810	3811	-
3811	3812	-
3812	3813	-
3813	3814	-
3814	3815	-
3815	3816	-
3816	3817	-
3817	3818	-
3818	3819	-
3819	3820	-
3820	3821	-
3821	3822	-
3822	3823	-
3823	3824	-
3824	3825	-
3825	3826	-
3826	3827	-
3827	3828	-
3828	3829	-
3829	3830	-
3830	н3831	-
н3831	н3832	-
н3832	н3833	-
н3833	н3834	-
н3834	н3835	-
н3835	н3836	-
н3836	н3837	-

**Текстовое описание местоположения границ  
населенных пунктов, территориальных зон**

Прохождение границы		Описание прохождения границы
от точки	до точки	
1	2	3
н3837	н3838	-
н3838	н3839	-
н3839	н3840	-
н3840	н3841	-
н3841	н3842	-
н3842	н3843	-
н3843	н3844	-
н3844	н3845	-
н3845	н3846	-
н3846	н3847	-
н3847	н3848	-
н3848	н3849	-
н3849	н3850	-
н3850	н3851	-
н3851	н3852	-
н3852	н3853	-
н3853	н3854	-
н3854	н3855	-
н3855	н3856	-
н3856	н3857	-
н3857	н3858	-
н3858	н3859	-
н3859	н3860	-
н3860	н3861	-
н3861	н3862	-
н3862	н3863	-
н3863	н3864	-
н3864	н3865	-
н3865	н3866	-
н3866	н3867	-
н3867	н3868	-
н3868	н3869	-
н3869	н3870	-
н3870	н3871	-
н3871	н3872	-
н3872	н3873	-



**Текстовое описание местоположения границ  
населенных пунктов, территориальных зон**

Прохождение границы		Описание прохождения границы
от точки	до точки	
1	2	3
н3873	н3874	-
н3874	н3875	-
н3875	н3876	-
н3876	н3877	-
н3877	н3878	-
н3878	н3879	-
н3879	н3880	-
н3880	н3881	-
н3881	н3882	-
н3882	н3883	-
н3883	н3884	-
н3884	н3885	-
н3885	н3886	-
н3886	н3887	-
н3887	н3888	-
н3888	н3889	-
н3889	н3890	-
н3890	н3891	-
н3891	н3892	-
н3892	н3893	-
н3893	н3894	-
н3894	н3895	-
н3895	н3896	-
н3896	н3897	-
н3897	н3898	-
н3898	н3899	-
н3899	н3900	-
н3900	н3901	-
н3901	н3902	-
н3902	н3903	-
н3903	н3904	-
н3904	н3905	-
н3905	н3906	-
н3906	н3907	-
н3907	н3908	-
н3908	н3909	-

**Текстовое описание местоположения границ  
населенных пунктов, территориальных зон**

Прохождение границы		Описание прохождения границы
от точки 1	до точки 2	
		3
н3909	н3910	-
н3910	н3911	-
н3911	н3912	-
н3912	н3913	-
н3913	н3914	-
н3914	н3915	-
н3915	н3916	-
н3916	н3917	-
н3917	н3918	-
н3918	н3919	-
н3919	н3920	-
н3920	н3921	-
н3921	н3922	-
н3922	н3923	-
н3923	н3924	-
н3924	н3925	-
н3925	н3926	-
н3926	н3927	-
н3927	н3928	-
н3928	н3929	-
н3929	н3930	-
н3930	н3931	-
н3931	н3932	-
н3932	н3933	-
н3933	н3934	-
н3934	н3935	-
н3935	3755	-
н3936	н3937	-
н3937	н3938	-
н3938	н3939	-
н3939	н3940	-
н3940	н3941	-
н3941	н3942	-
н3942	н3936	-
3943	3944	-
3944	3945	-

**Текстовое описание местоположения границ  
населенных пунктов, территориальных зон**

Прохождение границы		Описание прохождения границы
от точки	до точки	
1	2	3
3945	3946	-
3946	3947	-
3947	3948	-
3948	3949	-
3949	3950	-
3950	3951	-
3951	3952	-
3952	3953	-
3953	3954	-
3954	3955	-
3955	3956	-
3956	3957	-
3957	3958	-
3958	3959	-
3959	3960	-
3960	3961	-
3961	3962	-
3962	3963	-
3963	3964	-
3964	3965	-
3965	3966	-
3966	3967	-
3967	3968	-
3968	3969	-
3969	3970	-
3970	3971	-
3971	3972	-
3972	3973	-
3973	3974	-
3974	3975	-
3975	3976	-
3976	3977	-
3977	3978	-
3978	3979	-
3979	3980	-
3980	3981	-

**Текстовое описание местоположения границ  
населенных пунктов, территориальных зон**

Прохождение границы		Описание прохождения границы
от точки	до точки	
1	2	3
3981	3982	-
3982	3983	-
3983	3984	-
3984	3985	-
3985	3986	-
3986	3987	-
3987	3988	-
3988	3989	-
3989	3990	-
3990	3991	-
3991	3992	-
3992	3993	-
3993	3994	-
3994	3995	-
3995	3996	-
3996	3997	-
3997	3998	-
3998	3943	-
4125	4126	-
4126	4127	-
4127	4128	-
4128	4129	-
4129	4130	-
4130	4131	-
4131	4132	-
4132	4133	-
4133	4134	-
4134	4135	-
4135	4136	-
4136	4137	-
4137	4138	-
4138	4139	-
4139	4140	-
4140	н4141	-
н4141	н4142	-
н4142	н4143	-

**Текстовое описание местоположения границ  
населенных пунктов, территориальных зон**

Прохождение границы		Описание прохождения границы
от точки	до точки	
1	2	3
н4143	н4144	-
н4144	н4145	-
н4145	н4146	-
н4146	н4147	-
н4147	н4148	-
н4148	н4149	-
н4149	н4150	-
н4150	н4151	-
н4151	н4152	-
н4152	н4153	-
н4153	н4154	-
н4154	н4155	-
н4155	н4156	-
н4156	н4157	-
н4157	н4158	-
н4158	н4159	-
н4159	н4160	-
н4160	н4161	-
н4161	н4162	-
н4162	н4163	-
н4163	н4164	-
н4164	н4165	-
н4165	н4166	-
н4166	н4167	-
н4167	н4168	-
н4168	н4169	-
н4169	н4170	-
н4170	н4171	-
н4171	н4172	-
н4172	н4173	-
н4173	н4174	-
н4174	н4175	-
н4175	н4176	-
н4176	н4177	-
н4177	н4178	-
н4178	н4179	-

**Текстовое описание местоположения границ  
населенных пунктов, территориальных зон**

Прохождение границы		Описание прохождения границы
от точки	до точки	
1	2	3
н4179	н4180	-
н4180	н4181	-
н4181	н4182	-
н4182	н4183	-
н4183	н4184	-
н4184	н4185	-
н4185	н4186	-
н4186	н4187	-
н4187	н4188	-
н4188	н4189	-
н4189	н4190	-
н4190	н4191	-
н4191	н4192	-
н4192	н4193	-
н4193	н4194	-
н4194	н4195	-
н4195	н4196	-
н4196	н4197	-
н4197	н4198	-
н4198	н4199	-
н4199	н4200	-
н4200	н4201	-
н4201	н4202	-
н4202	н4203	-
н4203	н4204	-
н4204	н4205	-
н4205	н4206	-
н4206	н4207	-
н4207	н4208	-
н4208	н4209	-
н4209	н4210	-
н4210	н4211	-
н4211	н4212	-
н4212	н4213	-
н4213	н4214	-
н4214	н4215	-

**Текстовое описание местоположения границ  
населенных пунктов, территориальных зон**

Прохождение границы		Описание прохождения границы
от точки	до точки	
1	2	3
н4215	4125	-
4216	4217	-
4217	4218	-
4218	4219	-
4219	н4220	-
н4220	н4221	-
н4221	н4222	-
н4222	н4223	-
н4223	н4224	-
н4224	н4225	-
н4225	н4226	-
н4226	н4227	-
н4227	н4228	-
н4228	н4229	-
н4229	н4230	-
н4230	н4231	-
н4231	н4232	-
н4232	н4233	-
н4233	н4234	-
н4234	н4235	-
н4235	н4236	-
н4236	н4237	-
н4237	н4238	-
н4238	н4239	-
н4239	н4240	-
н4240	н4241	-
н4241	н4242	-
н4242	н4243	-
н4243	н4244	-
н4244	н4245	-
н4245	4216	-
4246	4247	-
4247	4248	-
4248	4249	-
4249	4250	-
4250	4251	-

**Текстовое описание местоположения границ  
населенных пунктов, территориальных зон**

Прохождение границы		Описание прохождения границы
от точки	до точки	
1	2	3
4251	4252	-
4252	4253	-
4253	4254	-
4254	4255	-
4255	4256	-
4256	4257	-
4257	4258	-
4258	4259	-
4259	4260	-
4260	4261	-
4261	4262	-
4262	4263	-
4263	4264	-
4264	4265	-
4265	4266	-
4266	4267	-
4267	4268	-
4268	4269	-
4269	4270	-
4270	4271	-
4271	4272	-
4272	4273	-
4273	4274	-
4274	4275	-
4275	4276	-
4276	4277	-
4277	4278	-
4278	4279	-
4279	4280	-
4280	4281	-
4281	4282	-
4282	4283	-
4283	4284	-
4284	4285	-
4285	4286	-
4286	4287	-



**Текстовое описание местоположения границ  
населенных пунктов, территориальных зон**

Прохождение границы		Описание прохождения границы
от точки	до точки	
1	2	3
4287	4288	-
4288	4289	-
4289	4290	-
4290	4291	-
4291	4292	-
4292	4293	-
4293	4294	-
4294	4295	-
4295	4296	-
4296	4297	-
4297	4298	-
4298	4299	-
4299	4300	-
4300	4301	-
4301	4302	-
4302	4303	-
4303	4304	-
4304	4305	-
4305	4306	-
4306	4307	-
4307	4308	-
4308	4309	-
4309	4310	-
4310	4311	-
4311	4312	-
4312	4313	-
4313	4314	-
4314	4315	-
4315	4246	-
4454	4455	-
4455	4456	-
4456	4457	-
4457	4458	-
4458	4459	-
4459	4460	-
4460	4461	-

**Текстовое описание местоположения границ  
населенных пунктов, территориальных зон**

Прохождение границы		Описание прохождения границы
от точки	до точки	
1	2	3
4461	4462	-
4462	4463	-
4463	4464	-
4464	4465	-
4465	4466	-
4466	4467	-
4467	4468	-
4468	4469	-
4469	4470	-
4470	4471	-
4471	4472	-
4472	4473	-
4473	4474	-
4474	4475	-
4475	4476	-
4476	4477	-
4477	4478	-
4478	4479	-
4479	4480	-
4480	4481	-
4481	4482	-
4482	4483	-
4483	4484	-
4484	4485	-
4485	4486	-
4486	4487	-
4487	4488	-
4488	4489	-
4489	4490	-
4490	4491	-
4491	4492	-
4492	4493	-
4493	4494	-
4494	4495	-
4495	4496	-
4496	4497	-

**Текстовое описание местоположения границ  
населенных пунктов, территориальных зон**

Прохождение границы		Описание прохождения границы
от точки	до точки	
1	2	3
4497	4498	-
4498	4499	-
4499	4500	-
4500	4501	-
4501	4502	-
4502	4503	-
4503	4504	-
4504	4505	-
4505	4506	-
4506	4507	-
4507	4508	-
4508	4509	-
4509	4510	-
4510	4511	-
4511	4512	-
4512	4513	-
4513	4514	-
4514	4515	-
4515	4516	-
4516	4517	-
4517	4518	-
4518	4519	-
4519	4520	-
4520	4521	-
4521	4522	-
4522	4523	-
4523	4524	-
4524	4525	-
4525	4526	-
4526	4527	-
4527	4528	-
4528	4529	-
4529	4530	-
4530	4531	-
4531	4532	-
4532	4533	-

**Текстовое описание местоположения границ  
населенных пунктов, территориальных зон**

Прохождение границы		Описание прохождения границы
от точки	до точки	
1	2	3
4533	4534	-
4534	4535	-
4535	4536	-
4536	4537	-
4537	4538	-
4538	4539	-
4539	4540	-
4540	4541	-
4541	4542	-
4542	4543	-
4543	4544	-
4544	4545	-
4545	4546	-
4546	4547	-
4547	4548	-
4548	4549	-
4549	4550	-
4550	4551	-
4551	4552	-
4552	4553	-
4553	4554	-
4554	4555	-
4555	4556	-
4556	4557	-
4557	4558	-
4558	4559	-
4559	4560	-
4560	4561	-
4561	4562	-
4562	4563	-
4563	4564	-
4564	4565	-
4565	4566	-
4566	4567	-
4567	4568	-

4568	4569	-
------	------	---

**Текстовое описание местоположения границ населенных пунктов, территориальных зон**

Прохождение границы		Описание прохождения границы
от точки	до точки	
1	2	3
4569	4570	-
4570	4571	-
4571	4572	-
4572	4573	-
4573	4574	-
4574	4575	-
4575	4576	-
4576	4577	-
4577	4578	-
4578	4579	-
4579	4580	-
4580	н4581	-
н4581	н4582	-
н4582	н4583	-
н4583	н4584	-
н4584	н4585	-
н4585	н4586	-
н4586	н4587	-
н4587	н4588	-
н4588	н4589	-
н4589	н4590	-
н4590	н4591	-
н4591	н4592	-
н4592	н4593	-
н4593	н4594	-
н4594	н4595	-
н4595	н4596	-
н4596	н4597	-
н4597	н4598	-
н4598	н4599	-
н4599	н4600	-
н4600	н4601	-
н4601	н4602	-
н4602	н4603	-
н4603	н4604	-

н4604	н4605	-
-------	-------	---

**Текстовое описание местоположения границ населенных пунктов, территориальных зон**

Прохождение границы		Описание прохождения границы
от точки	до точки	
1	2	3
н4605	н4606	-
н4606	н4607	-
н4607	н4608	-
н4608	н4609	-
н4609	н4610	-
н4610	н4611	-
н4611	н4612	-
н4612	н4613	-
н4613	н4614	-
н4614	н4615	-
н4615	н4616	-
н4616	н4617	-
н4617	н4618	-
н4618	н4619	-
н4619	н4620	-
н4620	н4621	-
н4621	н4622	-
н4622	н4623	-
н4623	н4624	-
н4624	н4625	-
н4625	н4626	-
н4626	н4627	-
н4627	н4628	-
н4628	н4629	-
н4629	н4630	-
н4630	н4631	-
н4631	н4632	-
н4632	н4633	-
н4633	н4634	-
н4634	н4635	-
н4635	н4636	-
н4636	н4637	-
н4637	н4638	-
н4638	н4639	-
н4639	н4640	-

н4640	н4641	-
-------	-------	---

**Текстовое описание местоположения границ населенных пунктов, территориальных зон**

Прохождение границы		Описание прохождения границы
от точки	до точки	
1	2	3
н4641	н4642	-
н4642	н4643	-
н4643	н4644	-
н4644	н4645	-
н4645	н4646	-
н4646	н4647	-
н4647	н4648	-
н4648	н4649	-
н4649	н4650	-
н4650	н4651	-
н4651	н4652	-
н4652	н4653	-
н4653	н4654	-
н4654	н4655	-
н4655	н4656	-
н4656	н4657	-
н4657	н4658	-
н4658	н4659	-
н4659	н4660	-
н4660	н4661	-
н4661	н4662	-
н4662	н4663	-
н4663	н4664	-
н4664	н4665	-
н4665	н4666	-
н4666	н4667	-
н4667	н4668	-
н4668	н4669	-
н4669	н4670	-
н4670	н4671	-
н4671	н4672	-
н4672	н4673	-
н4673	н4674	-
н4674	н4675	-
н4675	н4676	-

н4676	н4677	-
-------	-------	---

**Текстовое описание местоположения границ населенных пунктов, территориальных зон**

Прохождение границы		Описание прохождения границы
от точки	до точки	
1	2	3
н4677	н4678	-
н4678	н4679	-
н4679	н4680	-
н4680	н4681	-
н4681	н4682	-
н4682	н4683	-
н4683	н4684	-
н4684	н4685	-
н4685	н4686	-
н4686	н4687	-
н4687	н4688	-
н4688	н4689	-
н4689	н4690	-
н4690	н4691	-
н4691	н4692	-
н4692	н4693	-
н4693	н4694	-
н4694	н4695	-
н4695	н4696	-
н4696	н4697	-
н4697	н4698	-
н4698	н4699	-
н4699	н4700	-
н4700	н4701	-
н4701	н4702	-
н4702	н4703	-
н4703	н4704	-
н4704	н4705	-
н4705	н4706	-
н4706	н4707	-
н4707	н4708	-
н4708	н4709	-
н4709	4454	-
4710	4711	-
4711	4712	-



4712	4713	-
------	------	---

**Текстовое описание местоположения границ населенных пунктов, территориальных зон**

Прохождение границы		Описание прохождения границы
от точки	до точки	
1	2	3
4713	4714	-
4714	4715	-
4715	4716	-
4716	4717	-
4717	4718	-
4718	4719	-
4719	4720	-
4720	4721	-
4721	4722	-
4722	4723	-
4723	4724	-
4724	4725	-
4725	4726	-
4726	4727	-
4727	4728	-
4728	4729	-
4729	4730	-
4730	4731	-
4731	4732	-
4732	4733	-
4733	4734	-
4734	4735	-
4735	4736	-
4736	4737	-
4737	4738	-
4738	4739	-
4739	4740	-
4740	4741	-
4741	4742	-
4742	4743	-
4743	4744	-
4744	4745	-
4745	4746	-
4746	4747	-
4747	4748	-

4748	4749	-
------	------	---

**Текстовое описание местоположения границ населенных пунктов, территориальных зон**

Прохождение границы		Описание прохождения границы
от точки	до точки	
1	2	3
4749	4750	-
4750	4751	-
4751	4752	-
4752	4753	-
4753	4754	-
4754	4755	-
4755	4756	-
4756	4757	-
4757	4758	-
4758	4759	-
4759	4760	-
4760	4761	-
4761	4762	-
4762	4763	-
4763	4764	-
4764	4765	-
4765	4766	-
4766	4767	-
4767	4768	-
4768	4769	-
4769	4770	-
4770	4771	-
4771	4772	-
4772	4773	-
4773	4774	-
4774	4775	-
4775	4776	-
4776	4777	-
4777	4778	-
4778	4779	-
4779	4780	-
4780	4781	-
4781	4782	-
4782	4783	-
4783	4784	-

4784	4785	-
------	------	---

**Текстовое описание местоположения границ населенных пунктов, территориальных зон**

Прохождение границы		Описание прохождения границы
от точки	до точки	
1	2	3
4785	4710	-
4842	4843	-
4843	4844	-
4844	4845	-
4845	4846	-
4846	4847	-
4847	4848	-
4848	4849	-
4849	4850	-
4850	4851	-
4851	4852	-
4852	4853	-
4853	4854	-
4854	4855	-
4855	4856	-
4856	4857	-
4857	4858	-
4858	4859	-
4859	4860	-
4860	4861	-
4861	4862	-
4862	4863	-
4863	4864	-
4864	4865	-
4865	4866	-
4866	4867	-
4867	4868	-
4868	4869	-
4869	4870	-
4870	4871	-
4871	4872	-
4872	н4873	-
н4873	н4874	-
н4874	н4875	-
н4875	н4876	-

н4876	н4877	-
-------	-------	---

**Текстовое описание местоположения границ населенных пунктов, территориальных зон**

Прохождение границы		Описание прохождения границы
от точки	до точки	
1	2	3
н4877	н4878	-
н4878	н4879	-
н4879	н4880	-
н4880	н4881	-
н4881	н4882	-
н4882	н4883	-
н4883	н4884	-
н4884	н4885	-
н4885	н4886	-
н4886	н4887	-
н4887	н4888	-
н4888	н4889	-
н4889	н4890	-
н4890	н4891	-
н4891	н4892	-
н4892	н4893	-
н4893	н4894	-
н4894	н4895	-
н4895	н4896	-
н4896	н4897	-
н4897	н4898	-
н4898	н4899	-
н4899	н4900	-
н4900	н4901	-
н4901	н4902	-
н4902	н4903	-
н4903	н4904	-
н4904	н4905	-
н4905	н4906	-
н4906	н4907	-
н4907	н4908	-
н4908	н4909	-
н4909	н4910	-
н4910	н4911	-
н4911	н4912	-

н4912	н4913	-
-------	-------	---

**Текстовое описание местоположения границ населенных пунктов, территориальных зон**

Прохождение границы		Описание прохождения границы
от точки	до точки	
1	2	3
н4913	н4914	-
н4914	н4915	-
н4915	н4916	-
н4916	н4917	-
н4917	н4918	-
н4918	н4919	-
н4919	н4920	-
н4920	н4921	-
н4921	н4922	-
н4922	н4923	-
н4923	н4924	-
н4924	н4925	-
н4925	н4926	-
н4926	н4927	-
н4927	н4928	-
н4928	н4929	-
н4929	н4930	-
н4930	н4931	-
н4931	н4932	-
н4932	4842	-



## ОПИСАНИЕ МЕСТОПОЛОЖЕНИЯ ГРАНИЦ

### Ж.2 – Зона застройки малоэтажными жилыми домами муниципального образования город Волхов Волховского муниципального района Ленинградской области

(наименование объекта, местоположение границ которого описано (далее - объект))

#### Раздел 1

#### Сведения об объекте

№ п/п	Характеристики объекта	Описание характеристик
1	2	3
1.	Местоположение объекта	187400, Ленинградская область, район Волховский, город Волхов
2.	Площадь объекта +/- величина погрешности определения площади (P +/- Дельта P)	125,18 га +/- 4 га
3.	Иные характеристики объекта	Жилая зона

## Раздел 2

### Сведения о местоположении границ объекта

1. Система координат -

2. Сведения о характерных точках границ объекта

Обозначение характерных точек границ	Координаты, м		Метод определения координат характерной точки	Средняя квадратическая погрешность положения характерной точки (Mt), м	Описание обозначения точки на местности (при наличии)
	X	Y			
1	2	3	4	5	6
-	-	-	-	-	-

3. Сведения о характерных точках части (частей) границы объекта

Обозначение характерных точек части границы	Координаты, м		Метод определения координат характерной точки	Средняя квадратическая погрешность положения характерной точки (Mt), м	Описание обозначения точки на местности (при наличии)
	X	Y			
1	2	3	4	5	6
-	-	-	-	-	-



### Раздел 3

#### Сведения о местоположении измененных (уточненных) границ объекта

1. Система координат МСК 47 зона 2

2. Сведения о характерных точках границ объекта

Обозначение характерных точек границ	Существующие координаты, м		Измененные (уточненные) координаты, м		Метод определения координат характерной точки	Средняя квадратическая погрешность положения характерной точки (Mt), м	Описание обозначения точки на местности (при наличии)
	X	Y	X	Y			
1	2	3	4	5	6	7	8
1	435658.55	2325602.05	435880.92	2325788.24	Геодезический метод	0.1	-
2	435668.98	2325643.92	435835.02	2325801.31	Геодезический метод	0.1	-
3	435672.94	2325658.23	435823.10	2325804.70	Геодезический метод	0.1	-
4	435697.27	2325742.74	435822.00	2325800.85	Геодезический метод	0.1	-
5	435701.79	2325756.60	435814.27	2325773.68	Геодезический метод	0.1	-
6	435705.14	2325769.24	435805.03	2325741.22	Геодезический метод	0.1	-
7	435611.44	2325796.39	435804.40	2325739.02	Геодезический метод	0.1	-
8	435640.05	2325902.17	435786.13	2325674.85	Геодезический метод	0.1	-
9	435652.05	2325898.77	435798.27	2325671.39	Геодезический метод	0.1	-
10	435709.98	2325883.10	435799.09	2325671.16	Геодезический метод	0.1	-
11	435720.18	2325921.59	435846.62	2325657.63	Геодезический метод	0.1	-
12	435843.43	2325887.20	435865.08	2325722.48	Геодезический метод	0.1	-
13	435854.36	2325921.15	435837.49	2325730.00	Геодезический метод	0.1	-
14	435723.31	2325958.26	435840.02	2325739.28	Геодезический метод	0.1	-
15	435733.11	2325988.84	435840.89	2325742.35	Геодезический метод	0.1	-
16	435737.13	2326003.74	435841.23	2325743.53	Геодезический метод	0.1	-
17	435736.37	2326007.71	435841.81	2325745.58	Геодезический метод	0.1	-
18	435734.41	2326010.61	435842.71	2325748.75	Геодезический метод	0.1	-
19	435727.33	2326012.41	435842.83	2325749.15	Геодезический метод	0.1	-
20	435687.07	2326023.30	435842.96	2325749.61	Геодезический метод	0.1	-
21	435676.71	2325983.87	435843.23	2325750.57	Геодезический метод	0.1	-
22	435607.80	2326004.20	435847.14	2325764.32	Геодезический метод	0.1	-

## 2. Сведения о характерных точках границ объекта

Обозначение характерных точек границ	Существующие координаты, м		Измененные (уточненные) координаты, м		Метод определения координат характерной точки	Средняя квадратическая погрешность положения характерной точки (Мт), м	Описание обозначения точки на местности (при наличии)
	X	Y	X	Y			
1	2	3	4	5	6	7	8
23	435626.57	2326069.51	435870.22	2325757.76	Геодезический метод	0.1	-
24	435643.43	2326128.21	435876.76	2325778.86	Геодезический метод	0.1	-
25	435664.19	2326124.39	435878.20	2325778.41	Геодезический метод	0.1	-
26	435670.08	2326135.60	435879.90	2325784.56	Геодезический метод	0.1	-
27	435679.95	2326169.87	-	-	Геодезический метод	0.1	-
28	435633.45	2326183.45	-	-	Геодезический метод	0.1	-
29	435630.86	2326172.95	-	-	Геодезический метод	0.1	-
30	435622.77	2326175.11	-	-	Геодезический метод	0.1	-
31	435617.69	2326156.53	-	-	Геодезический метод	0.1	-
32	435610.87	2326138.94	-	-	Геодезический метод	0.1	-
33	435564.23	2326152.09	-	-	Геодезический метод	0.1	-
34	435475.22	2326177.20	-	-	Геодезический метод	0.1	-
35	435368.45	2326207.30	-	-	Геодезический метод	0.1	-
36	435367.80	2326194.33	-	-	Геодезический метод	0.1	-
37	435360.96	2326171.71	-	-	Геодезический метод	0.1	-
38	435420.34	2326154.74	-	-	Геодезический метод	0.1	-
39	435393.23	2326059.44	-	-	Геодезический метод	0.1	-
40	435355.28	2325911.17	-	-	Геодезический метод	0.1	-
41	435347.39	2325882.76	-	-	Геодезический метод	0.1	-
42	435332.74	2325834.68	-	-	Геодезический метод	0.1	-
43	435323.97	2325805.90	-	-	Геодезический метод	0.1	-
44	435340.77	2325801.29	-	-	Геодезический метод	0.1	-
45	435345.99	2325799.49	-	-	Геодезический метод	0.1	-
46	435363.58	2325794.78	-	-	Геодезический метод	0.1	-
47	435389.00	2325787.34	-	-	Геодезический метод	0.1	-
48	435401.72	2325783.77	-	-	Геодезический метод	0.1	-

## 2. Сведения о характерных точках границ объекта

Обозначение характерных точек границ	Существующие координаты, м		Измененные (уточненные) координаты, м		Метод определения координат характерной точки	Средняя квадратическая погрешность положения характерной точки (Мт), м	Описание обозначения точки на местности (при наличии)
	X	Y	X	Y			
1	2	3	4	5	6	7	8
49	435459.92	2325993.27	-	-	Геодезический метод	0.1	-
50	435557.72	2325966.55	-	-	Геодезический метод	0.1	-
51	435514.63	2325811.60	-	-	Геодезический метод	0.1	-
52	435573.70	2325794.71	-	-	Геодезический метод	0.1	-
53	435572.19	2325787.21	-	-	Геодезический метод	0.1	-
54	435566.58	2325765.88	-	-	Геодезический метод	0.1	-
55	435564.10	2325751.25	-	-	Геодезический метод	0.1	-
56	435556.28	2325721.29	-	-	Геодезический метод	0.1	-
57	435538.56	2325726.56	-	-	Геодезический метод	0.1	-
58	435519.73	2325732.17	-	-	Геодезический метод	0.1	-
59	435503.72	2325736.92	-	-	Геодезический метод	0.1	-
60	435492.87	2325740.53	-	-	Геодезический метод	0.1	-
61	435506.77	2325786.04	-	-	Геодезический метод	0.1	-
62	435496.22	2325790.18	-	-	Геодезический метод	0.1	-
63	435460.58	2325798.32	-	-	Геодезический метод	0.1	-
64	435424.19	2325668.67	-	-	Геодезический метод	0.1	-
65	435421.38	2325657.17	-	-	Геодезический метод	0.1	-
66	435416.70	2325650.94	-	-	Геодезический метод	0.1	-
67	435412.41	2325654.10	-	-	Геодезический метод	0.1	-
68	435405.85	2325643.27	-	-	Геодезический метод	0.1	-
69	435401.08	2325626.05	-	-	Геодезический метод	0.1	-
70	435440.14	2325615.71	-	-	Геодезический метод	0.1	-
71	435423.40	2325556.24	-	-	Геодезический метод	0.1	-
72	435303.89	2325590.05	-	-	Геодезический метод	0.1	-
73	435300.03	2325567.41	-	-	Геодезический метод	0.1	-
74	435286.16	2325519.99	-	-	Геодезический метод	0.1	-

## 2. Сведения о характерных точках границ объекта

Обозначение характерных точек границ	Существующие координаты, м		Измененные (уточненные) координаты, м		Метод определения координат характерной точки	Средняя квадратическая погрешность положения характерной точки (Мт), м	Описание обозначения точки на местности (при наличии)
	X	Y	X	Y			
1	2	3	4	5	6	7	8
75	435284.01	2325518.37	-	-	Геодезический метод	0.1	-
76	435333.90	2325503.86	-	-	Геодезический метод	0.1	-
77	435337.58	2325512.19	-	-	Геодезический метод	0.1	-
78	435339.24	2325516.24	-	-	Геодезический метод	0.1	-
79	435405.53	2325495.03	-	-	Геодезический метод	0.1	-
80	435394.49	2325453.43	-	-	Геодезический метод	0.1	-
81	435391.73	2325443.63	-	-	Геодезический метод	0.1	-
82	435387.98	2325434.24	-	-	Геодезический метод	0.1	-
83	435319.42	2325455.07	-	-	Геодезический метод	0.1	-
84	435306.95	2325412.61	-	-	Геодезический метод	0.1	-
85	435314.81	2325409.88	-	-	Геодезический метод	0.1	-
86	435432.19	2325379.17	-	-	Геодезический метод	0.1	-
87	435440.43	2325376.90	-	-	Геодезический метод	0.1	-
88	435443.31	2325384.19	-	-	Геодезический метод	0.1	-
89	435521.40	2325363.29	-	-	Геодезический метод	0.1	-
90	435565.49	2325517.20	-	-	Геодезический метод	0.1	-
91	435534.63	2325527.38	-	-	Геодезический метод	0.1	-
92	435544.02	2325571.65	-	-	Геодезический метод	0.1	-
93	435548.49	2325587.47	-	-	Геодезический метод	0.1	-
94	435568.57	2325581.40	-	-	Геодезический метод	0.1	-
95	435582.67	2325577.36	-	-	Геодезический метод	0.1	-
96	435601.62	2325571.37	-	-	Геодезический метод	0.1	-
97	435612.37	2325606.74	-	-	Геодезический метод	0.1	-
98	435614.88	2325605.97	-	-	Геодезический метод	0.1	-
99	435617.32	2325613.29	-	-	Геодезический метод	0.1	-
100	435623.57	2325611.24	-	-	Геодезический метод	0.1	-

## 2. Сведения о характерных точках границ объекта

Обозначение характерных точек границ	Существующие координаты, м		Измененные (уточненные) координаты, м		Метод определения координат характерной точки	Средняя квадратическая погрешность положения характерной точки (Мт), м	Описание обозначения точки на местности (при наличии)
	X	Y	X	Y			
1	2	3	4	5	6	7	8
101	435626.55	2325610.88	-	-	Геодезический метод	0.1	-
102	435636.25	2325608.13	-	-	Геодезический метод	0.1	-
103	435653.71	2325603.17	-	-	Геодезический метод	0.1	-
1	435658.55	2325602.05	435880.92	2325788.24	Геодезический метод	0.1	-
104	435846.51	2325384.38	435816.56	2325511.41	Геодезический метод	0.1	-
105	435874.60	2325480.90	435805.94	2325514.85	Геодезический метод	0.1	-
106	435883.30	2325510.67	435821.46	2325569.36	Геодезический метод	0.1	-
107	435846.57	2325521.99	435826.62	2325587.37	Геодезический метод	0.1	-
108	435841.31	2325503.39	435812.98	2325591.27	Геодезический метод	0.1	-
109	435816.56	2325511.41	435778.51	2325601.02	Геодезический метод	0.1	-
110	435803.09	2325514.94	435766.12	2325604.56	Геодезический метод	0.1	-
111	435821.46	2325569.36	435732.61	2325486.85	Геодезический метод	0.1	-
112	435826.62	2325587.37	435728.19	2325471.31	Геодезический метод	0.1	-
113	435812.98	2325591.27	435723.70	2325455.54	Геодезический метод	0.1	-
114	435792.63	2325594.87	435713.28	2325418.93	Геодезический метод	0.1	-
115	435778.02	2325598.97	435712.83	2325417.36	Геодезический метод	0.1	-
116	435764.28	2325603.82	435699.99	2325372.27	Геодезический метод	0.1	-
117	435726.24	2325470.86	435685.22	2325320.39	Геодезический метод	0.1	-
118	435696.27	2325366.12	435697.09	2325317.13	Геодезический метод	0.1	-
119	435683.31	2325320.80	435731.41	2325307.69	Геодезический метод	0.1	-
120	435731.41	2325307.69	435740.28	2325336.11	Геодезический метод	0.1	-
121	435740.28	2325336.11	435739.40	2325336.84	Геодезический метод	0.1	-
122	435739.40	2325336.84	435750.51	2325380.08	Геодезический метод	0.1	-
123	435750.51	2325380.08	435734.48	2325397.34	Геодезический метод	0.1	-
124	435734.48	2325397.34	435737.88	2325411.24	Геодезический метод	0.1	-
125	435739.28	2325405.69	435765.53	2325404.48	Геодезический метод	0.1	-

## 2. Сведения о характерных точках границ объекта

Обозначение характерных точек границ	Существующие координаты, м		Измененные (уточненные) координаты, м		Метод определения координат характерной точки	Средняя квадратическая погрешность положения характерной точки (Мг), м	Описание обозначения точки на местности (при наличии)
	X	Y	X	Y			
1	2	3	4	5	6	7	8
н126	-	-	435773.93	2325402.42	Геодезический метод	0.1	-
н127	-	-	435779.91	2325400.96	Геодезический метод	0.1	-
н128	-	-	435829.40	2325388.87	Геодезический метод	0.1	-
н129	-	-	435847.46	2325385.55	Геодезический метод	0.1	-
н130	-	-	435874.60	2325480.90	Геодезический метод	0.1	-
н131	-	-	435883.44	2325510.63	Геодезический метод	0.1	-
н132	-	-	435883.30	2325510.67	Геодезический метод	0.1	-
н133	-	-	435878.99	2325512.00	Геодезический метод	0.1	-
н134	-	-	435846.57	2325521.99	Геодезический метод	0.1	-
н135	-	-	435841.31	2325503.39	Геодезический метод	0.1	-
н136	-	-	435824.86	2325508.72	Геодезический метод	0.1	-
104	435846.51	2325384.38	435816.56	2325511.41	Геодезический метод	0.1	-
137	430297.14	2326881.21	436159.91	2324698.90	Геодезический метод	0.1	-
138	430296.73	2326904.38	436129.76	2324671.47	Геодезический метод	0.1	-
139	430208.78	2326897.54	436130.15	2324671.05	Геодезический метод	0.1	-
140	430203.45	2326873.09	436135.67	2324665.14	Геодезический метод	0.1	-
н141	-	-	436142.45	2324657.88	Геодезический метод	0.1	-
н142	-	-	436152.95	2324644.64	Геодезический метод	0.1	-
н143	-	-	436161.47	2324633.89	Геодезический метод	0.1	-
н144	-	-	436170.88	2324643.38	Геодезический метод	0.1	-
н145	-	-	436177.48	2324650.03	Геодезический метод	0.1	-
н146	-	-	436212.95	2324685.81	Геодезический метод	0.1	-
н147	-	-	436193.98	2324708.39	Геодезический метод	0.1	-
н148	-	-	436189.25	2324714.01	Геодезический метод	0.1	-
н149	-	-	436183.79	2324720.51	Геодезический метод	0.1	-
н150	-	-	436174.33	2324711.90	Геодезический метод	0.1	-

## 2. Сведения о характерных точках границ объекта

Обозначение характерных точек границ	Существующие координаты, м		Измененные (уточненные) координаты, м		Метод определения координат характерной точки	Средняя квадратическая погрешность положения характерной точки (Мт), м	Описание обозначения точки на местности (при наличии)
	X	Y	X	Y			
1	2	3	4	5	6	7	8
н151	-	-	436165.67	2324704.02	Геодезический метод	0.1	-
137	430297.14	2326881.21	436159.91	2324698.90	Геодезический метод	0.1	-
152	430882.09	2328703.74	436947.32	2324854.37	Геодезический метод	0.1	-
153	430959.33	2328850.20	436929.06	2324848.54	Геодезический метод	0.1	-
154	430767.60	2328927.38	436968.08	2324723.29	Геодезический метод	0.1	-
155	430744.75	2328875.31	437028.88	2324528.14	Геодезический метод	0.1	-
156	430700.25	2328773.92	437029.52	2324526.10	Геодезический метод	0.1	-
157	430879.84	2328699.39	437073.27	2324538.32	Геодезический метод	0.1	-
н158	-	-	437116.69	2324552.16	Геодезический метод	0.1	-
н159	-	-	437185.77	2324574.16	Геодезический метод	0.1	-
н160	-	-	437232.68	2324589.11	Геодезический метод	0.1	-
н161	-	-	437243.48	2324592.55	Геодезический метод	0.1	-
н162	-	-	437270.04	2324600.75	Геодезический метод	0.1	-
н163	-	-	437380.99	2324635.01	Геодезический метод	0.1	-
н164	-	-	437419.43	2324646.88	Геодезический метод	0.1	-
н165	-	-	437457.65	2324658.69	Геодезический метод	0.1	-
н166	-	-	437470.81	2324662.75	Геодезический метод	0.1	-
н167	-	-	437381.43	2324992.92	Геодезический метод	0.1	-
н168	-	-	437356.04	2324984.82	Геодезический метод	0.1	-
н169	-	-	437317.94	2324972.66	Геодезический метод	0.1	-
н170	-	-	437287.82	2324963.04	Геодезический метод	0.1	-
н171	-	-	437137.92	2324915.20	Геодезический метод	0.1	-
н172	-	-	437131.70	2324913.22	Геодезический метод	0.1	-
152	430882.09	2328703.74	436947.32	2324854.37	Геодезический метод	0.1	-
173	433361.24	2328338.87	436072.27	2326595.19	Геодезический метод	0.1	-
174	433378.18	2328543.85	436068.84	2326615.15	Геодезический метод	0.1	-

## 2. Сведения о характерных точках границ объекта

Обозначение характерных точек границ	Существующие координаты, м		Измененные (уточненные) координаты, м		Метод определения координат характерной точки	Средняя квадратическая погрешность положения характерной точки (Мт), м	Описание обозначения точки на местности (при наличии)
	X	Y	X	Y			
1	2	3	4	5	6	7	8
175	433254.86	2328553.28	436099.40	2326619.66	Геодезический метод	0.1	-
176	433236.78	2328349.77	436100.53	2326619.82	Геодезический метод	0.1	-
177	433334.61	2328339.88	436104.76	2326620.45	Геодезический метод	0.1	-
178	433349.92	2328338.39	436098.68	2326654.51	Геодезический метод	0.1	-
н179	-	-	436089.60	2326697.87	Геодезический метод	0.1	-
н180	-	-	436083.15	2326696.68	Геодезический метод	0.1	-
н181	-	-	436077.86	2326695.70	Геодезический метод	0.1	-
н182	-	-	436068.36	2326693.95	Геодезический метод	0.1	-
н183	-	-	436054.51	2326691.39	Геодезический метод	0.1	-
н184	-	-	436046.64	2326689.94	Геодезический метод	0.1	-
н185	-	-	436037.49	2326735.57	Геодезический метод	0.1	-
н186	-	-	436022.98	2326807.97	Геодезический метод	0.1	-
н187	-	-	435973.39	2326798.11	Геодезический метод	0.1	-
н188	-	-	435988.02	2326724.46	Геодезический метод	0.1	-
н189	-	-	435998.45	2326671.95	Геодезический метод	0.1	-
н190	-	-	436004.07	2326643.70	Геодезический метод	0.1	-
н191	-	-	436012.82	2326599.63	Геодезический метод	0.1	-
н192	-	-	436013.03	2326598.59	Геодезический метод	0.1	-
н193	-	-	436020.61	2326560.46	Геодезический метод	0.1	-
н194	-	-	436024.24	2326542.20	Геодезический метод	0.1	-
н195	-	-	436026.12	2326532.73	Геодезический метод	0.1	-
н196	-	-	436036.13	2326534.52	Геодезический метод	0.1	-
н197	-	-	436105.95	2326547.00	Геодезический метод	0.1	-
н198	-	-	436112.98	2326548.25	Геодезический метод	0.1	-
н199	-	-	436117.51	2326549.06	Геодезический метод	0.1	-
н200	-	-	436113.21	2326573.14	Геодезический метод	0.1	-



## 2. Сведения о характерных точках границ объекта

Обозначение характерных точек границ	Существующие координаты, м		Измененные (уточненные) координаты, м		Метод определения координат характерной точки	Средняя квадратическая погрешность положения характерной точки (Мт), м	Описание обозначения точки на местности (при наличии)
	X	Y	X	Y			
1	2	3	4	5	6	7	8
н201	-	-	436108.71	2326572.16	Геодезический метод	0.1	-
н202	-	-	436100.90	2326570.46	Геодезический метод	0.1	-
н203	-	-	436081.07	2326566.13	Геодезический метод	0.1	-
н204	-	-	436080.21	2326573.55	Геодезический метод	0.1	-
н205	-	-	436074.52	2326576.46	Геодезический метод	0.1	-
173	433361.24	2328338.87	436072.27	2326595.19	Геодезический метод	0.1	-
206	433170.86	2328302.96	435595.21	2327154.49	Геодезический метод	0.1	-
207	433189.18	2328493.09	435551.90	2327151.35	Геодезический метод	0.1	-
208	433183.75	2328493.55	435535.39	2327147.17	Геодезический метод	0.1	-
209	433078.45	2328503.12	435545.02	2327109.14	Геодезический метод	0.1	-
210	433075.77	2328503.36	435566.18	2327025.57	Геодезический метод	0.1	-
211	433073.65	2328482.90	435527.85	2327015.86	Геодезический метод	0.1	-
212	433067.08	2328483.54	435533.84	2326992.19	Геодезический метод	0.1	-
213	433051.94	2328484.86	435543.08	2326955.64	Геодезический метод	0.1	-
214	433054.08	2328508.31	435548.85	2326932.85	Геодезический метод	0.1	-
215	433062.45	2328507.58	435575.68	2326934.15	Геодезический метод	0.1	-
216	433062.70	2328510.42	435577.22	2326934.22	Геодезический метод	0.1	-
217	433069.67	2328509.81	435599.90	2326934.74	Геодезический метод	0.1	-
218	433075.36	2328509.25	435604.10	2326934.84	Геодезический метод	0.1	-
219	433081.29	2328569.39	435608.87	2326934.95	Геодезический метод	0.1	-
220	432993.32	2328577.19	435645.69	2326935.79	Геодезический метод	0.1	-
221	433002.17	2328661.95	435665.19	2326936.24	Геодезический метод	0.1	-
222	432994.30	2328662.88	435681.74	2326935.99	Геодезический метод	0.1	-
223	432947.94	2328667.93	435691.92	2326935.83	Геодезический метод	0.1	-
224	432912.17	2328671.56	435730.91	2326935.24	Геодезический метод	0.1	-
225	432909.05	2328671.30	435727.74	2327002.36	Геодезический метод	0.1	-

## 2. Сведения о характерных точках границ объекта

Обозначение характерных точек границ	Существующие координаты, м		Измененные (уточненные) координаты, м		Метод определения координат характерной точки	Средняя квадратическая погрешность положения характерной точки (Мт), м	Описание обозначения точки на местности (при наличии)
	X	Y	X	Y			
1	2	3	4	5	6	7	8
226	432907.16	2328648.79	435725.69	2327045.98	Геодезический метод	0.1	-
227	432903.18	2328600.11	435724.90	2327062.75	Геодезический метод	0.1	-
228	432900.54	2328568.17	435723.94	2327083.11	Геодезический метод	0.1	-
229	432894.63	2328506.64	435721.94	2327102.88	Геодезический метод	0.1	-
230	432894.10	2328501.77	435715.50	2327166.65	Геодезический метод	0.1	-
231	432886.35	2328410.47	-	-	Геодезический метод	0.1	-
232	432886.16	2328404.10	-	-	Геодезический метод	0.1	-
233	432936.89	2328399.61	-	-	Геодезический метод	0.1	-
234	432941.61	2328446.37	-	-	Геодезический метод	0.1	-
235	432946.48	2328445.89	-	-	Геодезический метод	0.1	-
236	432951.61	2328500.93	-	-	Геодезический метод	0.1	-
237	432952.81	2328512.37	-	-	Геодезический метод	0.1	-
238	432954.22	2328530.44	-	-	Геодезический метод	0.1	-
239	432984.27	2328528.27	-	-	Геодезический метод	0.1	-
240	432986.77	2328529.53	-	-	Геодезический метод	0.1	-
241	432989.95	2328529.36	-	-	Геодезический метод	0.1	-
242	432993.59	2328529.30	-	-	Геодезический метод	0.1	-
243	432995.60	2328527.75	-	-	Геодезический метод	0.1	-
244	433025.89	2328525.19	-	-	Геодезический метод	0.1	-
245	433024.90	2328516.24	-	-	Геодезический метод	0.1	-
246	433021.42	2328483.14	-	-	Геодезический метод	0.1	-
247	433024.06	2328482.85	-	-	Геодезический метод	0.1	-
248	433030.21	2328482.16	-	-	Геодезический метод	0.1	-
249	433027.23	2328438.37	-	-	Геодезический метод	0.1	-
250	432997.37	2328441.17	-	-	Геодезический метод	0.1	-
251	432992.26	2328368.12	-	-	Геодезический метод	0.1	-

## 2. Сведения о характерных точках границ объекта

Обозначение характерных точек границ	Существующие координаты, м		Измененные (уточненные) координаты, м		Метод определения координат характерной точки	Средняя квадратическая погрешность положения характерной точки (Мт), м	Описание обозначения точки на местности (при наличии)
	X	Y	X	Y			
1	2	3	4	5	6	7	8
252	433027.51	2328365.66	-	-	Геодезический метод	0.1	-
253	433026.28	2328342.14	-	-	Геодезический метод	0.1	-
254	433025.01	2328327.52	-	-	Геодезический метод	0.1	-
255	433023.36	2328313.89	-	-	Геодезический метод	0.1	-
256	433165.09	2328303.39	-	-	Геодезический метод	0.1	-
206	433170.86	2328302.96	435595.21	2327154.49	Геодезический метод	0.1	-
257	432921.74	2328885.58	436049.09	2327038.44	Геодезический метод	0.1	-
258	432926.01	2328945.31	435990.80	2327068.72	Геодезический метод	0.1	-
259	432895.10	2328947.67	435949.37	2327063.29	Геодезический метод	0.1	-
260	432897.16	2328977.44	435933.27	2327067.41	Геодезический метод	0.1	-
261	432793.65	2328985.63	435919.99	2327067.26	Геодезический метод	0.1	-
262	432785.34	2328892.57	435932.81	2327002.52	Геодезический метод	0.1	-
263	432795.99	2328891.73	435938.42	2326974.22	Геодезический метод	0.1	-
264	432848.79	2328887.13	435946.67	2326932.56	Геодезический метод	0.1	-
265	432849.35	2328893.60	435946.79	2326931.94	Геодезический метод	0.1	-
266	432856.71	2328892.76	435952.38	2326903.85	Геодезический метод	0.1	-
267	432856.16	2328886.48	435966.07	2326834.93	Геодезический метод	0.1	-
268	432891.56	2328883.40	436023.46	2326846.33	Геодезический метод	0.1	-
269	432893.55	2328883.23	436057.10	2326853.01	Геодезический метод	0.1	-
270	432915.24	2328881.34	436042.13	2326924.52	Геодезический метод	0.1	-
н271	-	-	436031.56	2326974.96	Геодезический метод	0.1	-
н272	-	-	436067.39	2326980.03	Геодезический метод	0.1	-
н273	-	-	436065.06	2326990.17	Геодезический метод	0.1	-
н274	-	-	436060.73	2327009.52	Геодезический метод	0.1	-
н275	-	-	436053.77	2327011.43	Геодезический метод	0.1	-
257	432921.74	2328885.58	436049.09	2327038.44	Геодезический метод	0.1	-

## 2. Сведения о характерных точках границ объекта

Обозначение характерных точек границ	Существующие координаты, м		Измененные (уточненные) координаты, м		Метод определения координат характерной точки	Средняя квадратическая погрешность положения характерной точки (Мт), м	Описание обозначения точки на местности (при наличии)
	X	Y	X	Y			
1	2	3	4	5	6	7	8
276	432576.91	2329108.53	435259.79	2325805.75	Геодезический метод	0.1	-
277	432581.06	2329148.63	435235.17	2325731.35	Геодезический метод	0.1	-
278	432517.59	2329152.79	435235.53	2325731.25	Геодезический метод	0.1	-
279	432475.46	2329156.39	435241.45	2325729.53	Геодезический метод	0.1	-
280	432464.15	2329157.36	435299.39	2325712.76	Геодезический метод	0.1	-
281	432460.65	2329157.67	435321.75	2325790.02	Геодезический метод	0.1	-
282	432460.95	2329161.17	435277.62	2325801.22	Геодезический метод	0.1	-
283	432460.98	2329161.53	-	-	Геодезический метод	0.1	-
284	432465.61	2329214.57	-	-	Геодезический метод	0.1	-
285	432465.78	2329216.57	-	-	Геодезический метод	0.1	-
286	432466.53	2329225.34	-	-	Геодезический метод	0.1	-
287	432431.04	2329228.08	-	-	Геодезический метод	0.1	-
288	432429.27	2329209.43	-	-	Геодезический метод	0.1	-
289	432418.94	2329118.67	-	-	Геодезический метод	0.1	-
290	432462.64	2329114.90	-	-	Геодезический метод	0.1	-
291	432463.08	2329119.94	-	-	Геодезический метод	0.1	-
292	432533.22	2329114.64	-	-	Геодезический метод	0.1	-
293	432533.03	2329112.25	-	-	Геодезический метод	0.1	-
294	432564.28	2329109.40	-	-	Геодезический метод	0.1	-
276	432576.91	2329108.53	435259.79	2325805.75	Геодезический метод	0.1	-
295	433143.43	2327570.27	435078.85	2325226.32	Геодезический метод	0.1	-
296	433148.96	2327624.82	435077.54	2325221.82	Геодезический метод	0.1	-
297	433161.44	2327734.55	435150.01	2325200.64	Геодезический метод	0.1	-
298	433156.28	2327735.00	435151.32	2325205.14	Геодезический метод	0.1	-
299	433135.85	2327737.17	435153.30	2325211.91	Геодезический метод	0.1	-
300	433130.91	2327694.91	435157.97	2325227.89	Геодезический метод	0.1	-

## 2. Сведения о характерных точках границ объекта

Обозначение характерных точек границ	Существующие координаты, м		Измененные (уточненные) координаты, м		Метод определения координат характерной точки	Средняя квадратическая погрешность положения характерной точки (Мт), м	Описание обозначения точки на местности (при наличии)
	X	Y	X	Y			
1	2	3	4	5	6	7	8
301	433115.76	2327684.54	435182.59	2325312.11	Геодезический метод	0.1	-
302	433114.09	2327672.86	435191.33	2325341.99	Геодезический метод	0.1	-
303	433113.73	2327670.62	435219.33	2325437.79	Геодезический метод	0.1	-
304	433113.47	2327668.68	435225.66	2325459.44	Геодезический метод	0.1	-
305	433106.11	2327614.76	435234.80	2325490.73	Геодезический метод	0.1	-
306	433104.71	2327601.67	435237.32	2325499.32	Геодезический метод	0.1	-
307	433104.27	2327597.59	435238.82	2325504.46	Геодезический метод	0.1	-
308	433107.30	2327595.19	435246.10	2325529.36	Геодезический метод	0.1	-
309	433113.50	2327590.29	435250.69	2325545.07	Геодезический метод	0.1	-
310	433112.12	2327574.28	435191.19	2325563.87	Геодезический метод	0.1	-
311	433127.44	2327572.06	435161.72	2325459.40	Геодезический метод	0.1	-
н312	-	-	435153.44	2325461.43	Геодезический метод	0.1	-
н313	-	-	435137.59	2325427.26	Геодезический метод	0.1	-
295	433143.43	2327570.27	435078.85	2325226.32	Геодезический метод	0.1	-
314	433538.26	2327634.33	435882.52	2324961.68	Геодезический метод	0.1	-
315	433545.09	2327664.36	435858.13	2324940.97	Геодезический метод	0.1	-
316	433548.96	2327701.38	435863.04	2324935.71	Геодезический метод	0.1	-
317	433486.84	2327717.46	435867.34	2324931.10	Геодезический метод	0.1	-
318	433474.74	2327681.65	435907.49	2324888.08	Геодезический метод	0.1	-
319	433468.74	2327641.86	435924.95	2324869.38	Геодезический метод	0.1	-
320	433501.63	2327635.08	435928.47	2324871.90	Геодезический метод	0.1	-
321	433502.97	2327639.48	435961.13	2324887.47	Геодезический метод	0.1	-
322	433528.36	2327634.85	435969.27	2324893.61	Геодезический метод	0.1	-
н323	-	-	435978.04	2324900.33	Геодезический метод	0.1	-
н324	-	-	435977.12	2324902.44	Геодезический метод	0.1	-
н325	-	-	435942.73	2324981.07	Геодезический метод	0.1	-

## 2. Сведения о характерных точках границ объекта

Обозначение характерных точек границ	Существующие координаты, м		Измененные (уточненные) координаты, м		Метод определения координат характерной точки	Средняя квадратическая погрешность положения характерной точки (Мт), м	Описание обозначения точки на местности (при наличии)
	X	Y	X	Y			
1	2	3	4	5	6	7	8
н326	-	-	435908.05	2324965.90	Геодезический метод	0.1	-
н327	-	-	435896.62	2324962.72	Геодезический метод	0.1	-
н328	-	-	435891.91	2324962.38	Геодезический метод	0.1	-
314	433538.26	2327634.33	435882.52	2324961.68	Геодезический метод	0.1	-
329	433829.97	2327475.53	435970.60	2324872.07	Геодезический метод	0.1	-
330	433855.18	2327575.76	435941.81	2324858.08	Геодезический метод	0.1	-
331	433862.86	2327604.00	435976.28	2324826.91	Геодезический метод	0.1	-
332	433868.04	2327623.08	436070.73	2324876.38	Геодезический метод	0.1	-
333	433799.16	2327639.99	436048.33	2324919.14	Геодезический метод	0.1	-
334	433759.47	2327490.88	436033.48	2324914.30	Геодезический метод	0.1	-
335	433772.08	2327486.53	436021.50	2324908.02	Геодезический метод	0.1	-
336	433782.91	2327484.11	436014.22	2324902.16	Геодезический метод	0.1	-
н337	-	-	436002.48	2324892.41	Геодезический метод	0.1	-
н338	-	-	435990.74	2324886.33	Геодезический метод	0.1	-
н339	-	-	435987.36	2324884.79	Геодезический метод	0.1	-
н340	-	-	435980.16	2324879.27	Геодезический метод	0.1	-
329	433829.97	2327475.53	435970.60	2324872.07	Геодезический метод	0.1	-
341	436825.34	2324464.65	436576.28	2327194.77	Геодезический метод	0.1	-
342	436820.59	2324478.50	436280.06	2327179.05	Геодезический метод	0.1	-
343	436816.33	2324491.82	436301.63	2327071.18	Геодезический метод	0.1	-
344	436828.41	2324496.79	436305.09	2327053.86	Геодезический метод	0.1	-
345	436794.45	2324580.56	436307.07	2327043.96	Геодезический метод	0.1	-
346	436788.87	2324590.31	436322.78	2326965.43	Геодезический метод	0.1	-
347	436753.23	2324662.62	436324.98	2326954.40	Геодезический метод	0.1	-
348	436690.16	2324647.05	436396.97	2326967.03	Геодезический метод	0.1	-
349	436656.24	2324636.12	436464.80	2326978.94	Геодезический метод	0.1	-

## 2. Сведения о характерных точках границ объекта

Обозначение характерных точек границ	Существующие координаты, м		Измененные (уточненные) координаты, м		Метод определения координат характерной точки	Средняя квадратическая погрешность положения характерной точки (Мт), м	Описание обозначения точки на местности (при наличии)
	X	Y	X	Y			
1	2	3	4	5	6	7	8
350	436724.74	2324503.62	436487.68	2326982.17	Геодезический метод	0.1	-
351	436665.79	2324476.34	436517.75	2326984.29	Геодезический метод	0.1	-
352	436691.81	2324424.56	436544.02	2326985.69	Геодезический метод	0.1	-
353	436756.36	2324443.53	436587.26	2326987.98	Геодезический метод	0.1	-
н354	-	-	436583.37	2327061.30	Геодезический метод	0.1	-
341	436825.34	2324464.65	436576.28	2327194.77	Геодезический метод	0.1	-
355	437470.81	2324662.75	436172.54	2327664.11	Геодезический метод	0.1	-
356	437381.43	2324992.92	436171.94	2327657.66	Геодезический метод	0.1	-
357	436947.32	2324854.37	436203.64	2327654.47	Геодезический метод	0.1	-
358	436960.93	2324793.47	436213.96	2327653.43	Геодезический метод	0.1	-
359	437073.27	2324538.32	436226.49	2327652.17	Геодезический метод	0.1	-
360	437243.48	2324592.55	436227.97	2327673.65	Геодезический метод	0.1	-
н361	-	-	436230.94	2327703.40	Геодезический метод	0.1	-
н362	-	-	436218.70	2327704.54	Геодезический метод	0.1	-
н363	-	-	436213.11	2327705.06	Геодезический метод	0.1	-
н364	-	-	436176.66	2327708.44	Геодезический метод	0.1	-
н365	-	-	436174.48	2327684.98	Геодезический метод	0.1	-
355	437470.81	2324662.75	436172.54	2327664.11	Геодезический метод	0.1	-
366	436071.35	2324874.16	435836.36	2325927.18	Геодезический метод	0.1	-
367	436048.84	2324919.31	435724.60	2325958.19	Геодезический метод	0.1	-
368	436033.48	2324914.30	435733.11	2325988.84	Геодезический метод	0.1	-
369	436021.50	2324908.02	435737.13	2326003.74	Геодезический метод	0.1	-
370	436014.22	2324902.16	435736.37	2326007.71	Геодезический метод	0.1	-
371	436002.48	2324892.41	435734.41	2326010.61	Геодезический метод	0.1	-
372	435990.74	2324886.33	435727.33	2326012.41	Геодезический метод	0.1	-
373	435987.36	2324884.79	435687.83	2326023.37	Геодезический метод	0.1	-

## 2. Сведения о характерных точках границ объекта

Обозначение характерных точек границ	Существующие координаты, м		Измененные (уточненные) координаты, м		Метод определения координат характерной точки	Средняя квадратическая погрешность положения характерной точки (Мт), м	Описание обозначения точки на местности (при наличии)
	X	Y	X	Y			
1	2	3	4	5	6	7	8
374	435980.16	2324879.27	435677.07	2325985.06	Геодезический метод	0.1	-
375	435970.60	2324872.07	435609.44	2326003.94	Геодезический метод	0.1	-
376	435941.81	2324858.08	435611.99	2326013.02	Геодезический метод	0.1	-
377	435976.31	2324826.89	435620.16	2326042.15	Геодезический метод	0.1	-
н378	-	-	435627.87	2326069.61	Геодезический метод	0.1	-
н379	-	-	435639.54	2326111.16	Геодезический метод	0.1	-
н380	-	-	435641.01	2326116.40	Геодезический метод	0.1	-
н381	-	-	435644.67	2326129.46	Геодезический метод	0.1	-
н382	-	-	435666.63	2326123.29	Геодезический метод	0.1	-
н383	-	-	435670.08	2326135.60	Геодезический метод	0.1	-
н384	-	-	435671.31	2326139.88	Геодезический метод	0.1	-
н385	-	-	435679.95	2326169.87	Геодезический метод	0.1	-
н386	-	-	435633.45	2326183.45	Геодезический метод	0.1	-
н387	-	-	435630.86	2326172.95	Геодезический метод	0.1	-
н388	-	-	435622.77	2326175.11	Геодезический метод	0.1	-
н389	-	-	435619.50	2326163.16	Геодезический метод	0.1	-
н390	-	-	435617.69	2326156.53	Геодезический метод	0.1	-
н391	-	-	435612.74	2326138.42	Геодезический метод	0.1	-
н392	-	-	435612.62	2326138.45	Геодезический метод	0.1	-
н393	-	-	435565.02	2326151.81	Геодезический метод	0.1	-
н394	-	-	435548.28	2326156.51	Геодезический метод	0.1	-
н395	-	-	435511.89	2326166.73	Геодезический метод	0.1	-
н396	-	-	435495.19	2326171.42	Геодезический метод	0.1	-
н397	-	-	435475.22	2326177.02	Геодезический метод	0.1	-
н398	-	-	435436.87	2326187.78	Геодезический метод	0.1	-
н399	-	-	435385.22	2326202.28	Геодезический метод	0.1	-



## 2. Сведения о характерных точках границ объекта

Обозначение характерных точек границ	Существующие координаты, м		Измененные (уточненные) координаты, м		Метод определения координат характерной точки	Средняя квадратическая погрешность положения характерной точки (Мт), м	Описание обозначения точки на местности (при наличии)
	X	Y	X	Y			
1	2	3	4	5	6	7	8
н400	-	-	435375.12	2326205.50	Геодезический метод	0.1	-
н401	-	-	435371.52	2326206.65	Геодезический метод	0.1	-
н402	-	-	435367.80	2326194.33	Геодезический метод	0.1	-
н403	-	-	435360.96	2326171.71	Геодезический метод	0.1	-
н404	-	-	435420.34	2326154.74	Геодезический метод	0.1	-
н405	-	-	435426.77	2326152.90	Геодезический метод	0.1	-
н406	-	-	435399.30	2326057.99	Геодезический метод	0.1	-
н407	-	-	435392.83	2326035.63	Геодезический метод	0.1	-
н408	-	-	435386.60	2326014.11	Геодезический метод	0.1	-
н409	-	-	435373.06	2325967.32	Геодезический метод	0.1	-
н410	-	-	435371.32	2325961.31	Геодезический метод	0.1	-
н411	-	-	435365.65	2325941.72	Геодезический метод	0.1	-
н412	-	-	435356.57	2325910.32	Геодезический метод	0.1	-
н413	-	-	435348.53	2325882.56	Геодезический метод	0.1	-
н414	-	-	435334.56	2325834.29	Геодезический метод	0.1	-
н415	-	-	435326.23	2325805.50	Геодезический метод	0.1	-
н416	-	-	435340.77	2325801.29	Геодезический метод	0.1	-
н417	-	-	435345.99	2325799.49	Геодезический метод	0.1	-
н418	-	-	435363.58	2325794.78	Геодезический метод	0.1	-
н419	-	-	435367.23	2325793.71	Геодезический метод	0.1	-
н420	-	-	435387.19	2325787.87	Геодезический метод	0.1	-
н421	-	-	435389.00	2325787.34	Геодезический метод	0.1	-
н422	-	-	435402.76	2325783.42	Геодезический метод	0.1	-
н423	-	-	435411.72	2325814.86	Геодезический метод	0.1	-
н424	-	-	435429.10	2325809.91	Геодезический метод	0.1	-
н425	-	-	435429.93	2325809.68	Геодезический метод	0.1	-

## 2. Сведения о характерных точках границ объекта

Обозначение характерных точек границ	Существующие координаты, м		Измененные (уточненные) координаты, м		Метод определения координат характерной точки	Средняя квадратическая погрешность положения характерной точки (Мт), м	Описание обозначения точки на местности (при наличии)
	X	Y	X	Y			
1	2	3	4	5	6	7	8
н426	-	-	435439.42	2325806.97	Геодезический метод	0.1	-
н427	-	-	435454.15	2325802.78	Геодезический метод	0.1	-
н428	-	-	435462.18	2325800.38	Геодезический метод	0.1	-
н429	-	-	435421.38	2325657.17	Геодезический метод	0.1	-
н430	-	-	435419.75	2325651.47	Геодезический метод	0.1	-
н431	-	-	435409.05	2325654.51	Геодезический метод	0.1	-
н432	-	-	435405.85	2325643.27	Геодезический метод	0.1	-
н433	-	-	435401.10	2325626.59	Геодезический метод	0.1	-
н434	-	-	435441.02	2325615.23	Геодезический метод	0.1	-
н435	-	-	435432.84	2325586.48	Геодезический метод	0.1	-
н436	-	-	435429.59	2325575.05	Геодезический метод	0.1	-
н437	-	-	435424.65	2325557.66	Геодезический метод	0.1	-
н438	-	-	435423.04	2325558.12	Геодезический метод	0.1	-
н439	-	-	435395.38	2325565.99	Геодезический метод	0.1	-
н440	-	-	435373.16	2325572.31	Геодезический метод	0.1	-
н441	-	-	435367.33	2325573.97	Геодезический метод	0.1	-
н442	-	-	435359.74	2325576.13	Геодезический метод	0.1	-
н443	-	-	435344.95	2325580.34	Геодезический метод	0.1	-
н444	-	-	435306.97	2325591.14	Геодезический метод	0.1	-
н445	-	-	435306.84	2325591.18	Геодезический метод	0.1	-
н446	-	-	435301.64	2325572.90	Геодезический метод	0.1	-
н447	-	-	435300.03	2325567.41	Геодезический метод	0.1	-
н448	-	-	435297.95	2325560.29	Геодезический метод	0.1	-
н449	-	-	435286.16	2325519.99	Геодезический метод	0.1	-
н450	-	-	435284.01	2325518.37	Геодезический метод	0.1	-
н451	-	-	435335.08	2325503.57	Геодезический метод	0.1	-

## 2. Сведения о характерных точках границ объекта

Обозначение характерных точек границ	Существующие координаты, м		Измененные (уточненные) координаты, м		Метод определения координат характерной точки	Средняя квадратическая погрешность положения характерной точки (Мт), м	Описание обозначения точки на местности (при наличии)
	X	Y	X	Y			
1	2	3	4	5	6	7	8
н452	-	-	435337.58	2325512.19	Геодезический метод	0.1	-
н453	-	-	435338.62	2325516.44	Геодезический метод	0.1	-
н454	-	-	435339.24	2325516.24	Геодезический метод	0.1	-
н455	-	-	435344.12	2325514.68	Геодезический метод	0.1	-
н456	-	-	435345.05	2325514.38	Геодезический метод	0.1	-
н457	-	-	435379.25	2325503.44	Геодезический метод	0.1	-
н458	-	-	435405.53	2325495.03	Геодезический метод	0.1	-
н459	-	-	435394.49	2325453.43	Геодезический метод	0.1	-
н460	-	-	435391.73	2325443.63	Геодезический метод	0.1	-
н461	-	-	435389.24	2325434.77	Геодезический метод	0.1	-
н462	-	-	435320.73	2325454.06	Геодезический метод	0.1	-
н463	-	-	435308.46	2325411.74	Геодезический метод	0.1	-
н464	-	-	435314.81	2325409.88	Геодезический метод	0.1	-
н465	-	-	435432.19	2325379.17	Геодезический метод	0.1	-
н466	-	-	435442.51	2325376.47	Геодезический метод	0.1	-
н467	-	-	435444.50	2325383.71	Геодезический метод	0.1	-
н468	-	-	435452.63	2325381.47	Геодезический метод	0.1	-
н469	-	-	435491.58	2325370.77	Геодезический метод	0.1	-
н470	-	-	435522.17	2325362.35	Геодезический метод	0.1	-
н471	-	-	435523.42	2325366.84	Геодезический метод	0.1	-
н472	-	-	435550.87	2325465.14	Геодезический метод	0.1	-
н473	-	-	435555.34	2325480.87	Геодезический метод	0.1	-
н474	-	-	435561.24	2325501.59	Геодезический метод	0.1	-
н475	-	-	435565.77	2325517.52	Геодезический метод	0.1	-
н476	-	-	435534.99	2325526.27	Геодезический метод	0.1	-
н477	-	-	435539.79	2325543.20	Геодезический метод	0.1	-

## 2. Сведения о характерных точках границ объекта

Обозначение характерных точек границ	Существующие координаты, м		Измененные (уточненные) координаты, м		Метод определения координат характерной точки	Средняя квадратическая погрешность положения характерной точки (Мт), м	Описание обозначения точки на местности (при наличии)
	X	Y	X	Y			
1	2	3	4	5	6	7	8
н478	-	-	435547.54	2325570.52	Геодезический метод	0.1	-
н479	-	-	435551.34	2325583.92	Геодезический метод	0.1	-
н480	-	-	435551.97	2325586.13	Геодезический метод	0.1	-
н481	-	-	435568.88	2325580.78	Геодезический метод	0.1	-
н482	-	-	435585.01	2325575.68	Геодезический метод	0.1	-
н483	-	-	435601.56	2325570.94	Геодезический метод	0.1	-
н484	-	-	435612.37	2325606.74	Геодезический метод	0.1	-
н485	-	-	435614.88	2325605.97	Геодезический метод	0.1	-
н486	-	-	435617.32	2325613.29	Геодезический метод	0.1	-
н487	-	-	435623.57	2325611.24	Геодезический метод	0.1	-
н488	-	-	435626.55	2325610.88	Геодезический метод	0.1	-
н489	-	-	435636.25	2325608.13	Геодезический метод	0.1	-
н490	-	-	435653.71	2325603.17	Геодезический метод	0.1	-
н491	-	-	435660.33	2325601.29	Геодезический метод	0.1	-
н492	-	-	435708.23	2325769.12	Геодезический метод	0.1	-
н493	-	-	435655.58	2325784.28	Геодезический метод	0.1	-
н494	-	-	435611.76	2325796.91	Геодезический метод	0.1	-
н495	-	-	435641.47	2325901.63	Геодезический метод	0.1	-
н496	-	-	435652.05	2325898.77	Геодезический метод	0.1	-
н497	-	-	435709.98	2325883.10	Геодезический метод	0.1	-
н498	-	-	435716.71	2325907.35	Геодезический метод	0.1	-
н499	-	-	435720.61	2325921.42	Геодезический метод	0.1	-
н500	-	-	435739.30	2325916.23	Геодезический метод	0.1	-
н501	-	-	435757.45	2325911.19	Геодезический метод	0.1	-
н502	-	-	435832.52	2325890.36	Геодезический метод	0.1	-
н503	-	-	435833.19	2325890.18	Геодезический метод	0.1	-

## 2. Сведения о характерных точках границ объекта

Обозначение характерных точек границ	Существующие координаты, м		Измененные (уточненные) координаты, м		Метод определения координат характерной точки	Средняя квадратическая погрешность положения характерной точки (Мт), м	Описание обозначения точки на местности (при наличии)
	X	Y	X	Y			
1	2	3	4	5	6	7	8
н504	-	-	435846.39	2325886.51	Геодезический метод	0.1	-
н505	-	-	435856.11	2325920.64	Геодезический метод	0.1	-
н506	-	-	435856.34	2325921.46	Геодезический метод	0.1	-
н507	-	-	435843.28	2325925.18	Геодезический метод	0.1	-
366	436071.35	2324874.16	435836.36	2325927.18	Геодезический метод	0.1	-
н508	-	-	435503.72	2325736.92	Геодезический метод	0.1	-
н509	-	-	435519.73	2325732.16	Геодезический метод	0.1	-
н510	-	-	435538.56	2325726.56	Геодезический метод	0.1	-
н511	-	-	435541.14	2325725.79	Геодезический метод	0.1	-
н512	-	-	435556.28	2325721.29	Геодезический метод	0.1	-
н513	-	-	435564.10	2325751.25	Геодезический метод	0.1	-
н514	-	-	435566.58	2325765.88	Геодезический метод	0.1	-
н515	-	-	435571.00	2325782.68	Геодезический метод	0.1	-
н516	-	-	435572.42	2325788.09	Геодезический метод	0.1	-
н517	-	-	435574.12	2325794.56	Геодезический метод	0.1	-
н518	-	-	435552.50	2325800.69	Геодезический метод	0.1	-
н519	-	-	435515.04	2325811.32	Геодезический метод	0.1	-
н520	-	-	435513.12	2325804.63	Геодезический метод	0.1	-
н521	-	-	435511.78	2325799.95	Геодезический метод	0.1	-
н522	-	-	435507.96	2325786.66	Геодезический метод	0.1	-
н523	-	-	435494.44	2325739.58	Геодезический метод	0.1	-
н508	-	-	435503.72	2325736.92	Геодезический метод	0.1	-
н524	-	-	435586.57	2326080.57	Геодезический метод	0.1	-
н525	-	-	435571.01	2326085.09	Геодезический метод	0.1	-
н526	-	-	435569.98	2326082.59	Геодезический метод	0.1	-
н527	-	-	435510.24	2326098.54	Геодезический метод	0.1	-

## 2. Сведения о характерных точках границ объекта

Обозначение характерных точек границ	Существующие координаты, м		Измененные (уточненные) координаты, м		Метод определения координат характерной точки	Средняя квадратическая погрешность положения характерной точки (Мт), м	Описание обозначения точки на местности (при наличии)
	X	Y	X	Y			
1	2	3	4	5	6	7	8
н528	-	-	435493.73	2326102.95	Геодезический метод	0.1	-
н529	-	-	435486.87	2326078.85	Геодезический метод	0.1	-
н530	-	-	435483.17	2326065.87	Геодезический метод	0.1	-
н531	-	-	435499.46	2326061.23	Геодезический метод	0.1	-
н532	-	-	435517.54	2326055.64	Геодезический метод	0.1	-
н533	-	-	435517.82	2326056.52	Геодезический метод	0.1	-
н534	-	-	435542.08	2326049.18	Геодезический метод	0.1	-
н535	-	-	435559.62	2326054.68	Геодезический метод	0.1	-
н536	-	-	435560.60	2326054.40	Геодезический метод	0.1	-
н537	-	-	435571.14	2326052.63	Геодезический метод	0.1	-
н538	-	-	435578.34	2326050.53	Геодезический метод	0.1	-
н539	-	-	435579.16	2326053.53	Геодезический метод	0.1	-
н524	-	-	435586.57	2326080.57	Геодезический метод	0.1	-
н540	-	-	435487.10	2325492.97	Геодезический метод	0.1	-
н541	-	-	435509.86	2325487.72	Геодезический метод	0.1	-
н542	-	-	435523.19	2325484.00	Геодезический метод	0.1	-
н543	-	-	435525.04	2325490.62	Геодезический метод	0.1	-
н544	-	-	435530.53	2325510.30	Геодезический метод	0.1	-
н545	-	-	435517.08	2325514.11	Геодезический метод	0.1	-
н546	-	-	435494.80	2325520.38	Геодезический метод	0.1	-
н540	-	-	435487.10	2325492.97	Геодезический метод	0.1	-
н547	-	-	435614.48	2325692.99	Геодезический метод	0.1	-
н548	-	-	435608.34	2325694.91	Геодезический метод	0.1	-
н549	-	-	435601.78	2325696.96	Геодезический метод	0.1	-
н550	-	-	435584.91	2325702.24	Геодезический метод	0.1	-
н551	-	-	435582.48	2325693.67	Геодезический метод	0.1	-

## 2. Сведения о характерных точках границ объекта

Обозначение характерных точек границ	Существующие координаты, м		Измененные (уточненные) координаты, м		Метод определения координат характерной точки	Средняя квадратическая погрешность положения характерной точки (Мт), м	Описание обозначения точки на местности (при наличии)
	X	Y	X	Y			
1	2	3	4	5	6	7	8
н552	-	-	435579.33	2325682.59	Геодезический метод	0.1	-
н553	-	-	435596.21	2325677.72	Геодезический метод	0.1	-
н554	-	-	435605.19	2325675.13	Геодезический метод	0.1	-
н555	-	-	435611.90	2325673.19	Геодезический метод	0.1	-
н556	-	-	435616.83	2325690.53	Геодезический метод	0.1	-
н547	-	-	435614.48	2325692.99	Геодезический метод	0.1	-
557	435961.13	2324887.47	436828.41	2324496.79	Геодезический метод	0.1	-
558	435969.27	2324893.61	436794.45	2324580.56	Геодезический метод	0.1	-
559	435978.04	2324900.33	436788.87	2324590.31	Геодезический метод	0.1	-
560	435943.58	2324981.77	436752.61	2324661.95	Геодезический метод	0.1	-
561	435900.71	2324963.94	436732.62	2324657.20	Геодезический метод	0.1	-
562	435891.78	2324962.89	436680.69	2324644.85	Геодезический метод	0.1	-
563	435880.51	2324963.14	436675.10	2324643.33	Геодезический метод	0.1	-
564	435867.41	2324952.02	436668.01	2324640.82	Геодезический метод	0.1	-
565	435857.47	2324942.29	436661.71	2324638.02	Геодезический метод	0.1	-
566	435863.25	2324935.98	436656.05	2324634.97	Геодезический метод	0.1	-
567	435883.52	2324912.57	436673.58	2324601.30	Геодезический метод	0.1	-
568	435925.92	2324870.07	436706.92	2324537.24	Геодезический метод	0.1	-
569	435928.47	2324871.90	436723.77	2324504.87	Геодезический метод	0.1	-
н570	-	-	436669.76	2324477.22	Геодезический метод	0.1	-
н571	-	-	436675.92	2324465.18	Геодезический метод	0.1	-
н572	-	-	436688.32	2324433.31	Геодезический метод	0.1	-
н573	-	-	436689.06	2324430.86	Геодезический метод	0.1	-
н574	-	-	436689.16	2324430.52	Геодезический метод	0.1	-
н575	-	-	436690.69	2324424.41	Геодезический метод	0.1	-
н576	-	-	436690.73	2324424.24	Геодезический метод	0.1	-

## 2. Сведения о характерных точках границ объекта

Обозначение характерных точек границ	Существующие координаты, м		Измененные (уточненные) координаты, м		Метод определения координат характерной точки	Средняя квадратическая погрешность положения характерной точки (Мт), м	Описание обозначения точки на местности (при наличии)
	X	Y	X	Y			
1	2	3	4	5	6	7	8
н577	-	-	436692.22	2324424.68	Геодезический метод	0.1	-
н578	-	-	436718.99	2324432.55	Геодезический метод	0.1	-
н579	-	-	436731.87	2324436.33	Геодезический метод	0.1	-
н580	-	-	436750.94	2324441.94	Геодезический метод	0.1	-
н581	-	-	436753.95	2324442.82	Геодезический метод	0.1	-
н582	-	-	436756.36	2324443.53	Геодезический метод	0.1	-
н583	-	-	436756.72	2324443.34	Геодезический метод	0.1	-
н584	-	-	436770.56	2324447.66	Геодезический метод	0.1	-
н585	-	-	436825.03	2324464.62	Геодезический метод	0.1	-
н586	-	-	436824.35	2324466.74	Геодезический метод	0.1	-
н587	-	-	436823.75	2324468.63	Геодезический метод	0.1	-
н588	-	-	436820.59	2324478.50	Геодезический метод	0.1	-
н589	-	-	436818.28	2324485.71	Геодезический метод	0.1	-
н590	-	-	436816.33	2324491.82	Геодезический метод	0.1	-
557	435961.13	2324887.47	436828.41	2324496.79	Геодезический метод	0.1	-
591	435296.49	2325713.23	436761.89	2329928.80	Геодезический метод	0.1	-
592	435319.71	2325789.59	436714.46	2329889.48	Геодезический метод	0.1	-
593	435312.53	2325792.36	436732.08	2329869.44	Геодезический метод	0.1	-
594	435287.75	2325798.65	436731.20	2329868.61	Геодезический метод	0.1	-
595	435285.66	2325799.18	436745.63	2329853.30	Геодезический метод	0.1	-
596	435277.62	2325801.22	436751.16	2329847.02	Геодезический метод	0.1	-
597	435259.07	2325806.23	436709.58	2329810.41	Геодезический метод	0.1	-
598	435252.10	2325782.51	436705.28	2329806.62	Геодезический метод	0.1	-
599	435235.33	2325731.82	436683.05	2329787.06	Геодезический метод	0.1	-
н600	-	-	436626.11	2329736.94	Геодезический метод	0.1	-
н601	-	-	436634.66	2329728.90	Геодезический метод	0.1	-



## 2. Сведения о характерных точках границ объекта

Обозначение характерных точек границ	Существующие координаты, м		Измененные (уточненные) координаты, м		Метод определения координат характерной точки	Средняя квадратическая погрешность положения характерной точки (Мт), м	Описание обозначения точки на местности (при наличии)
	X	Y	X	Y			
1	2	3	4	5	6	7	8
н602	-	-	436639.29	2329724.55	Геодезический метод	0.1	-
н603	-	-	436647.66	2329716.68	Геодезический метод	0.1	-
н604	-	-	436654.89	2329709.88	Геодезический метод	0.1	-
н605	-	-	436673.36	2329707.63	Геодезический метод	0.1	-
н606	-	-	436674.90	2329720.28	Геодезический метод	0.1	-
н607	-	-	436675.25	2329723.17	Геодезический метод	0.1	-
н608	-	-	436677.92	2329744.98	Геодезический метод	0.1	-
н609	-	-	436687.59	2329743.98	Геодезический метод	0.1	-
н610	-	-	436696.06	2329743.10	Геодезический метод	0.1	-
н611	-	-	436704.02	2329742.28	Геодезический метод	0.1	-
н612	-	-	436744.56	2329779.31	Геодезический метод	0.1	-
н613	-	-	436952.01	2329956.88	Геодезический метод	0.1	-
н614	-	-	437022.36	2330017.09	Геодезический метод	0.1	-
н615	-	-	437019.41	2330026.98	Геодезический метод	0.1	-
н616	-	-	437014.38	2330034.57	Геодезический метод	0.1	-
н617	-	-	437009.51	2330040.08	Геодезический метод	0.1	-
н618	-	-	437006.33	2330042.62	Геодезический метод	0.1	-
н619	-	-	437000.83	2330044.31	Геодезический метод	0.1	-
н620	-	-	436990.09	2330045.34	Геодезический метод	0.1	-
н621	-	-	436950.53	2330012.54	Геодезический метод	0.1	-
н622	-	-	436943.52	2330006.73	Геодезический метод	0.1	-
н623	-	-	436935.11	2329999.75	Геодезический метод	0.1	-
н624	-	-	436932.12	2329997.28	Геодезический метод	0.1	-
н625	-	-	436912.36	2330020.32	Геодезический метод	0.1	-
н626	-	-	436893.73	2330042.03	Геодезический метод	0.1	-
н627	-	-	436854.12	2330006.96	Геодезический метод	0.1	-

## 2. Сведения о характерных точках границ объекта

Обозначение характерных точек границ	Существующие координаты, м		Измененные (уточненные) координаты, м		Метод определения координат характерной точки	Средняя квадратическая погрешность положения характерной точки (Мт), м	Описание обозначения точки на местности (при наличии)
	X	Y	X	Y			
1	2	3	4	5	6	7	8
н628	-	-	436823.88	2329980.19	Геодезический метод	0.1	-
591	435296.49	2325713.23	436761.89	2329928.80	Геодезический метод	0.1	-
629	435730.73	2326934.98	437273.53	2330138.24	Геодезический метод	0.1	-
630	435723.95	2327071.47	437209.86	2330083.52	Геодезический метод	0.1	-
631	435715.68	2327166.57	437230.68	2330050.25	Геодезический метод	0.1	-
632	435595.21	2327154.49	437298.69	2330109.22	Геодезический метод	0.1	-
633	435551.90	2327151.35	-	-	Геодезический метод	0.1	-
634	435535.10	2327147.21	-	-	Геодезический метод	0.1	-
635	435563.86	2327026.86	-	-	Геодезический метод	0.1	-
636	435526.10	2327017.41	-	-	Геодезический метод	0.1	-
637	435546.66	2326932.27	-	-	Геодезический метод	0.1	-
638	435653.08	2326936.53	-	-	Геодезический метод	0.1	-
629	435730.73	2326934.98	437273.53	2330138.24	Геодезический метод	0.1	-
639	436112.98	2326548.25	437071.58	2330112.89	Геодезический метод	0.1	-
640	436118.45	2326549.45	437054.17	2330098.45	Геодезический метод	0.1	-
641	436114.22	2326573.60	437080.06	2330067.22	Геодезический метод	0.1	-
642	436108.71	2326572.16	437129.10	2330109.81	Геодезический метод	0.1	-
643	436081.07	2326566.13	437133.86	2330114.06	Геодезический метод	0.1	-
644	436080.21	2326573.55	437170.91	2330145.77	Геодезический метод	0.1	-
645	436074.52	2326576.46	437174.78	2330149.08	Геодезический метод	0.1	-
646	436072.27	2326595.19	437150.53	2330178.33	Геодезический метод	0.1	-
647	436068.84	2326615.15	437135.08	2330165.53	Геодезический метод	0.1	-
648	436099.40	2326619.66	437097.49	2330134.37	Геодезический метод	0.1	-
649	436100.53	2326619.82	-	-	Геодезический метод	0.1	-
650	436105.15	2326620.43	-	-	Геодезический метод	0.1	-
651	436088.23	2326697.64	-	-	Геодезический метод	0.1	-

## 2. Сведения о характерных точках границ объекта

Обозначение характерных точек границ	Существующие координаты, м		Измененные (уточненные) координаты, м		Метод определения координат характерной точки	Средняя квадратическая погрешность положения характерной точки (Мт), м	Описание обозначения точки на местности (при наличии)
	X	Y	X	Y			
1	2	3	4	5	6	7	8
652	436083.15	2326696.68	-	-	Геодезический метод	0.1	-
653	436068.36	2326693.95	-	-	Геодезический метод	0.1	-
654	436045.19	2326689.96	-	-	Геодезический метод	0.1	-
655	436023.38	2326807.26	-	-	Геодезический метод	0.1	-
656	435974.39	2326798.68	-	-	Геодезический метод	0.1	-
657	435998.66	2326671.54	-	-	Геодезический метод	0.1	-
658	436023.29	2326542.49	-	-	Геодезический метод	0.1	-
659	436025.26	2326532.18	-	-	Геодезический метод	0.1	-
660	436036.13	2326534.52	-	-	Геодезический метод	0.1	-
639	436112.98	2326548.25	437071.58	2330112.89	Геодезический метод	0.1	-
661	436057.18	2326854.05	437481.53	2329622.92	Геодезический метод	0.1	-
662	436032.07	2326974.67	437399.00	2329567.03	Геодезический метод	0.1	-
663	436007.73	2326971.58	437399.94	2329532.69	Геодезический метод	0.1	-
664	436009.86	2326914.17	437385.85	2329523.04	Геодезический метод	0.1	-
665	435964.68	2326906.06	437373.33	2329514.46	Геодезический метод	0.1	-
666	435950.43	2326903.88	437367.49	2329504.56	Геодезический метод	0.1	-
667	435966.95	2326836.72	437362.71	2329496.45	Геодезический метод	0.1	-
н668	-	-	437358.70	2329489.65	Геодезический метод	0.1	-
н669	-	-	437375.87	2329471.38	Геодезический метод	0.1	-
н670	-	-	437383.38	2329474.56	Геодезический метод	0.1	-
н671	-	-	437445.38	2329500.83	Геодезический метод	0.1	-
н672	-	-	437587.98	2329561.26	Геодезический метод	0.1	-
н673	-	-	437551.90	2329641.30	Геодезический метод	0.1	-
н674	-	-	437491.90	2329605.97	Геодезический метод	0.1	-
661	436057.18	2326854.05	437481.53	2329622.92	Геодезический метод	0.1	-
675	436587.07	2326988.82	436404.01	2324339.99	Геодезический метод	0.1	-

## 2. Сведения о характерных точках границ объекта

Обозначение характерных точек границ	Существующие координаты, м		Измененные (уточненные) координаты, м		Метод определения координат характерной точки	Средняя квадратическая погрешность положения характерной точки (Мт), м	Описание обозначения точки на местности (при наличии)
	X	Y	X	Y			
1	2	3	4	5	6	7	8
676	436574.77	2327195.48	436379.67	2324329.12	Геодезический метод	0.1	-
677	436279.11	2327180.42	436355.62	2324318.38	Геодезический метод	0.1	-
678	436325.17	2326953.70	436300.70	2324293.86	Геодезический метод	0.1	-
679	436395.73	2326968.23	436310.44	2324262.41	Геодезический метод	0.1	-
680	436483.65	2326984.84	436318.93	2324235.01	Геодезический метод	0.1	-
н681	-	-	436337.14	2324176.07	Геодезический метод	0.1	-
н682	-	-	436356.06	2324114.62	Геодезический метод	0.1	-
н683	-	-	436360.01	2324101.83	Геодезический метод	0.1	-
н684	-	-	436374.67	2324054.33	Геодезический метод	0.1	-
н685	-	-	436661.56	2324149.69	Геодезический метод	0.1	-
н686	-	-	436828.03	2324205.03	Геодезический метод	0.1	-
н687	-	-	436836.10	2324207.71	Геодезический метод	0.1	-
н688	-	-	436818.99	2324267.68	Геодезический метод	0.1	-
н689	-	-	436802.38	2324326.17	Геодезический метод	0.1	-
н690	-	-	436789.94	2324369.90	Геодезический метод	0.1	-
н691	-	-	436785.12	2324386.86	Геодезический метод	0.1	-
н692	-	-	436782.09	2324397.68	Геодезический метод	0.1	-
н693	-	-	436770.91	2324435.97	Геодезический метод	0.1	-
н694	-	-	436769.68	2324440.18	Геодезический метод	0.1	-
н695	-	-	436765.29	2324438.89	Геодезический метод	0.1	-
н696	-	-	436756.02	2324436.16	Геодезический метод	0.1	-
н697	-	-	436695.47	2324418.33	Геодезический метод	0.1	-
н698	-	-	436695.00	2324418.20	Геодезический метод	0.1	-
н699	-	-	436658.74	2324407.52	Геодезический метод	0.1	-
н700	-	-	436630.27	2324398.84	Геодезический метод	0.1	-
н701	-	-	436580.80	2324383.76	Геодезический метод	0.1	-

## 2. Сведения о характерных точках границ объекта

Обозначение характерных точек границ	Существующие координаты, м		Измененные (уточненные) координаты, м		Метод определения координат характерной точки	Средняя квадратическая погрешность положения характерной точки (Мт), м	Описание обозначения точки на местности (при наличии)
	X	Y	X	Y			
1	2	3	4	5	6	7	8
н702	-	-	436541.00	2324372.09	Геодезический метод	0.1	-
н703	-	-	436529.53	2324368.73	Геодезический метод	0.1	-
н704	-	-	436493.10	2324357.90	Геодезический метод	0.1	-
н705	-	-	436486.47	2324355.99	Геодезический метод	0.1	-
н706	-	-	436441.12	2324342.94	Геодезический метод	0.1	-
н707	-	-	436437.28	2324342.26	Геодезический метод	0.1	-
н708	-	-	436434.83	2324342.11	Геодезический метод	0.1	-
н709	-	-	436433.80	2324342.05	Геодезический метод	0.1	-
н710	-	-	436432.20	2324342.24	Геодезический метод	0.1	-
н711	-	-	436430.36	2324342.45	Геодезический метод	0.1	-
н712	-	-	436427.49	2324343.31	Геодезический метод	0.1	-
н713	-	-	436423.50	2324345.71	Геодезический метод	0.1	-
н714	-	-	436422.74	2324346.17	Геодезический метод	0.1	-
н715	-	-	436420.91	2324347.44	Геодезический метод	0.1	-
н716	-	-	436420.18	2324347.20	Геодезический метод	0.1	-
н717	-	-	436417.35	2324345.94	Геодезический метод	0.1	-
н718	-	-	436409.28	2324342.34	Геодезический метод	0.1	-
675	436587.07	2326988.82	436404.01	2324339.99	Геодезический метод	0.1	-
719	436225.85	2327653.16	433064.68	2328483.75	Геодезический метод	0.1	-
720	436229.20	2327702.91	433051.94	2328484.86	Геодезический метод	0.1	-
721	436218.70	2327704.54	433054.08	2328508.31	Геодезический метод	0.1	-
722	436176.66	2327708.44	433062.45	2328507.58	Геодезический метод	0.1	-
723	436172.54	2327664.11	433062.70	2328510.42	Геодезический метод	0.1	-
724	436171.95	2327658.07	433069.67	2328509.81	Геодезический метод	0.1	-
н725	-	-	433076.59	2328509.20	Геодезический метод	0.1	-
н726	-	-	433080.61	2328551.30	Геодезический метод	0.1	-

## 2. Сведения о характерных точках границ объекта

Обозначение характерных точек границ	Существующие координаты, м		Измененные (уточненные) координаты, м		Метод определения координат характерной точки	Средняя квадратическая погрешность положения характерной точки (Мт), м	Описание обозначения точки на местности (при наличии)
	X	Y	X	Y			
1	2	3	4	5	6	7	8
н727	-	-	433082.34	2328569.46	Геодезический метод	0.1	-
н728	-	-	433103.75	2328567.52	Геодезический метод	0.1	-
н729	-	-	433141.74	2328563.88	Геодезический метод	0.1	-
н730	-	-	433143.18	2328580.40	Геодезический метод	0.1	-
н731	-	-	433155.54	2328722.16	Геодезический метод	0.1	-
н732	-	-	433160.14	2328721.76	Геодезический метод	0.1	-
н733	-	-	433163.14	2328757.36	Геодезический метод	0.1	-
н734	-	-	433045.12	2328767.70	Геодезический метод	0.1	-
н735	-	-	433025.84	2328769.10	Геодезический метод	0.1	-
н736	-	-	433017.08	2328770.22	Геодезический метод	0.1	-
н737	-	-	433018.12	2328778.35	Геодезический метод	0.1	-
н738	-	-	433020.20	2328802.27	Геодезический метод	0.1	-
н739	-	-	433026.62	2328875.90	Геодезический метод	0.1	-
н740	-	-	432921.74	2328885.58	Геодезический метод	0.1	-
н741	-	-	432926.18	2328943.87	Геодезический метод	0.1	-
н742	-	-	432894.06	2328946.31	Геодезический метод	0.1	-
н743	-	-	432896.50	2328977.10	Геодезический метод	0.1	-
н744	-	-	432794.36	2328985.09	Геодезический метод	0.1	-
н745	-	-	432789.00	2328924.78	Геодезический метод	0.1	-
н746	-	-	432788.66	2328921.00	Геодезический метод	0.1	-
н747	-	-	432788.42	2328918.36	Геодезический метод	0.1	-
н748	-	-	432787.75	2328910.74	Геодезический метод	0.1	-
н749	-	-	432786.13	2328892.59	Геодезический метод	0.1	-
н750	-	-	432781.54	2328840.94	Геодезический метод	0.1	-
н751	-	-	432774.04	2328756.71	Геодезический метод	0.1	-
н752	-	-	432547.98	2328777.03	Геодезический метод	0.1	-

## 2. Сведения о характерных точках границ объекта

Обозначение характерных точек границ	Существующие координаты, м		Измененные (уточненные) координаты, м		Метод определения координат характерной точки	Средняя квадратическая погрешность положения характерной точки (Мп), м	Описание обозначения точки на местности (при наличии)
	X	Y	X	Y			
1	2	3	4	5	6	7	8
н753	-	-	432483.43	2328782.69	Геодезический метод	0.1	-
н754	-	-	432464.14	2328784.38	Геодезический метод	0.1	-
н755	-	-	432463.06	2328772.38	Геодезический метод	0.1	-
н756	-	-	432462.20	2328762.82	Геодезический метод	0.1	-
н757	-	-	432458.77	2328724.64	Геодезический метод	0.1	-
н758	-	-	432417.66	2328728.22	Геодезический метод	0.1	-
н759	-	-	432420.03	2328754.68	Геодезический метод	0.1	-
н760	-	-	432421.95	2328776.06	Геодезический метод	0.1	-
н761	-	-	432423.02	2328787.98	Геодезический метод	0.1	-
н762	-	-	432422.56	2328788.02	Геодезический метод	0.1	-
н763	-	-	432337.80	2328795.45	Геодезический метод	0.1	-
н764	-	-	432336.72	2328783.33	Геодезический метод	0.1	-
н765	-	-	432332.14	2328731.67	Геодезический метод	0.1	-
н766	-	-	432328.18	2328687.09	Геодезический метод	0.1	-
н767	-	-	432326.79	2328671.41	Геодезический метод	0.1	-
н768	-	-	432325.66	2328656.21	Геодезический метод	0.1	-
н769	-	-	432324.03	2328634.34	Геодезический метод	0.1	-
н770	-	-	432322.56	2328614.47	Геодезический метод	0.1	-
н771	-	-	432316.50	2328544.95	Геодезический метод	0.1	-
н772	-	-	432315.82	2328537.07	Геодезический метод	0.1	-
н773	-	-	432314.45	2328521.42	Геодезический метод	0.1	-
н774	-	-	432311.45	2328486.98	Геодезический метод	0.1	-
н775	-	-	432307.56	2328442.32	Геодезический метод	0.1	-
н776	-	-	432301.28	2328370.17	Геодезический метод	0.1	-
н777	-	-	432302.06	2328370.09	Геодезический метод	0.1	-
н778	-	-	432393.60	2328363.21	Геодезический метод	0.1	-

## 2. Сведения о характерных точках границ объекта

Обозначение характерных точек границ	Существующие координаты, м		Измененные (уточненные) координаты, м		Метод определения координат характерной точки	Средняя квадратическая погрешность положения характерной точки (Мт), м	Описание обозначения точки на местности (при наличии)
	X	Y	X	Y			
1	2	3	4	5	6	7	8
н779	-	-	432511.99	2328353.98	Геодезический метод	0.1	-
н780	-	-	432735.12	2328336.59	Геодезический метод	0.1	-
н781	-	-	432784.64	2328332.73	Геодезический метод	0.1	-
н782	-	-	432846.09	2328327.94	Геодезический метод	0.1	-
н783	-	-	432847.31	2328341.98	Геодезический метод	0.1	-
н784	-	-	432852.39	2328400.37	Геодезический метод	0.1	-
н785	-	-	432852.45	2328406.86	Геодезический метод	0.1	-
н786	-	-	432861.59	2328511.12	Геодезический метод	0.1	-
н787	-	-	432851.48	2328512.33	Геодезический метод	0.1	-
н788	-	-	432834.61	2328514.34	Геодезический метод	0.1	-
н789	-	-	432816.13	2328516.55	Геодезический метод	0.1	-
н790	-	-	432798.58	2328517.76	Геодезический метод	0.1	-
н791	-	-	432775.13	2328519.37	Геодезический метод	0.1	-
н792	-	-	432761.80	2328520.20	Геодезический метод	0.1	-
н793	-	-	432752.22	2328521.09	Геодезический метод	0.1	-
н794	-	-	432753.22	2328531.98	Геодезический метод	0.1	-
н795	-	-	432753.92	2328539.53	Геодезический метод	0.1	-
н796	-	-	432756.54	2328567.75	Геодезический метод	0.1	-
н797	-	-	432758.06	2328584.14	Геодезический метод	0.1	-
н798	-	-	432761.16	2328617.62	Геодезический метод	0.1	-
н799	-	-	432762.46	2328631.70	Геодезический метод	0.1	-
н800	-	-	432833.79	2328625.20	Геодезический метод	0.1	-
н801	-	-	432835.34	2328640.86	Геодезический метод	0.1	-
н802	-	-	432836.68	2328655.59	Геодезический метод	0.1	-
н803	-	-	432840.53	2328697.86	Геодезический метод	0.1	-
н804	-	-	432896.72	2328692.98	Геодезический метод	0.1	-



## 2. Сведения о характерных точках границ объекта

Обозначение характерных точек границ	Существующие координаты, м		Измененные (уточненные) координаты, м		Метод определения координат характерной точки	Средняя квадратическая погрешность положения характерной точки (Мт), м	Описание обозначения точки на местности (при наличии)
	X	Y	X	Y			
1	2	3	4	5	6	7	8
н805	-	-	432896.49	2328689.98	Геодезический метод	0.1	-
н806	-	-	432896.97	2328689.95	Геодезический метод	0.1	-
н807	-	-	432905.29	2328689.37	Геодезический метод	0.1	-
н808	-	-	432913.67	2328688.88	Геодезический метод	0.1	-
н809	-	-	432912.17	2328671.56	Геодезический метод	0.1	-
н810	-	-	432909.05	2328671.30	Геодезический метод	0.1	-
н811	-	-	432907.16	2328648.79	Геодезический метод	0.1	-
н812	-	-	432904.70	2328618.74	Геодезический метод	0.1	-
н813	-	-	432903.18	2328600.11	Геодезический метод	0.1	-
н814	-	-	432902.00	2328585.83	Геодезический метод	0.1	-
н815	-	-	432900.54	2328568.17	Геодезический метод	0.1	-
н816	-	-	432899.43	2328556.62	Геодезический метод	0.1	-
н817	-	-	432894.63	2328506.64	Геодезический метод	0.1	-
н818	-	-	432894.10	2328501.77	Геодезический метод	0.1	-
н819	-	-	432886.35	2328410.47	Геодезический метод	0.1	-
н820	-	-	432885.82	2328404.22	Геодезический метод	0.1	-
н821	-	-	432936.95	2328400.17	Геодезический метод	0.1	-
н822	-	-	432941.61	2328446.37	Геодезический метод	0.1	-
н823	-	-	432946.48	2328445.89	Геодезический метод	0.1	-
н824	-	-	432997.37	2328441.17	Геодезический метод	0.1	-
н825	-	-	432994.18	2328395.51	Геодезический метод	0.1	-
н826	-	-	432992.26	2328368.12	Геодезический метод	0.1	-
н827	-	-	433028.29	2328365.26	Геодезический метод	0.1	-
н828	-	-	433026.28	2328342.14	Геодезический метод	0.1	-
н829	-	-	433025.51	2328333.22	Геодезический метод	0.1	-
н830	-	-	433025.01	2328327.52	Геодезический метод	0.1	-

## 2. Сведения о характерных точках границ объекта

Обозначение характерных точек границ	Существующие координаты, м		Измененные (уточненные) координаты, м		Метод определения координат характерной точки	Средняя квадратическая погрешность положения характерной точки (Мт), м	Описание обозначения точки на местности (при наличии)
	X	Y	X	Y			
1	2	3	4	5	6	7	8
н831	-	-	433023.82	2328313.86	Геодезический метод	0.1	-
н832	-	-	433027.80	2328313.54	Геодезический метод	0.1	-
н833	-	-	433031.31	2328313.27	Геодезический метод	0.1	-
н834	-	-	433057.68	2328311.17	Геодезический метод	0.1	-
н835	-	-	433165.32	2328302.63	Геодезический метод	0.1	-
н836	-	-	433171.61	2328302.13	Геодезический метод	0.1	-
н837	-	-	433189.15	2328493.06	Геодезический метод	0.1	-
н838	-	-	433183.75	2328493.55	Геодезический метод	0.1	-
н839	-	-	433181.85	2328493.72	Геодезический метод	0.1	-
н840	-	-	433079.21	2328503.05	Геодезический метод	0.1	-
н841	-	-	433078.45	2328503.12	Геодезический метод	0.1	-
н842	-	-	433076.03	2328503.34	Геодезический метод	0.1	-
н843	-	-	433074.31	2328485.35	Геодезический метод	0.1	-
н844	-	-	433074.08	2328482.93	Геодезический метод	0.1	-
н845	-	-	433067.08	2328483.54	Геодезический метод	0.1	-
719	436225.85	2327653.16	433064.68	2328483.75	Геодезический метод	0.1	-
н846	-	-	432704.52	2328421.33	Геодезический метод	0.1	-
н847	-	-	432738.14	2328418.40	Геодезический метод	0.1	-
н848	-	-	432742.67	2328418.01	Геодезический метод	0.1	-
н849	-	-	432747.33	2328468.34	Геодезический метод	0.1	-
н850	-	-	432742.80	2328468.73	Геодезический метод	0.1	-
н851	-	-	432722.24	2328470.53	Геодезический метод	0.1	-
н852	-	-	432708.89	2328471.69	Геодезический метод	0.1	-
н853	-	-	432694.07	2328460.58	Геодезический метод	0.1	-
н854	-	-	432683.61	2328461.50	Геодезический метод	0.1	-
н855	-	-	432680.29	2328423.44	Геодезический метод	0.1	-

## 2. Сведения о характерных точках границ объекта

Обозначение характерных точек границ	Существующие координаты, м		Измененные (уточненные) координаты, м		Метод определения координат характерной точки	Средняя квадратическая погрешность положения характерной точки (Мт), м	Описание обозначения точки на местности (при наличии)
	X	Y	X	Y			
1	2	3	4	5	6	7	8
н846	-	-	432704.52	2328421.33	Геодезический метод	0.1	-
856	435948.28	2328340.96	433253.29	2328526.38	Геодезический метод	0.1	-
857	435949.46	2328386.79	433237.99	2328348.17	Геодезический метод	0.1	-
858	435791.29	2328389.93	433334.61	2328339.88	Геодезический метод	0.1	-
859	435790.40	2328346.11	433349.92	2328338.39	Геодезический метод	0.1	-
860	435825.94	2328345.32	433362.49	2328337.33	Геодезический метод	0.1	-
н861	-	-	433366.29	2328382.36	Геодезический метод	0.1	-
н862	-	-	433366.61	2328386.09	Геодезический метод	0.1	-
н863	-	-	433368.79	2328411.97	Геодезический метод	0.1	-
н864	-	-	433370.83	2328436.14	Геодезический метод	0.1	-
н865	-	-	433378.31	2328524.84	Геодезический метод	0.1	-
н866	-	-	433379.82	2328542.78	Геодезический метод	0.1	-
н867	-	-	433367.55	2328543.78	Геодезический метод	0.1	-
н868	-	-	433264.08	2328552.17	Геодезический метод	0.1	-
н869	-	-	433255.57	2328552.99	Геодезический метод	0.1	-
н870	-	-	433254.11	2328535.90	Геодезический метод	0.1	-
856	435948.28	2328340.96	433253.29	2328526.38	Геодезический метод	0.1	-
871	437587.98	2329561.26	433757.55	2327491.81	Геодезический метод	0.1	-
872	437551.90	2329641.30	433757.14	2327489.87	Геодезический метод	0.1	-
873	437491.90	2329605.97	433772.08	2327486.53	Геодезический метод	0.1	-
874	437481.53	2329622.92	433777.24	2327485.38	Геодезический метод	0.1	-
875	437399.00	2329567.03	433782.91	2327484.11	Геодезический метод	0.1	-
876	437399.94	2329532.69	433804.64	2327479.26	Геодезический метод	0.1	-
877	437373.33	2329514.46	433827.54	2327474.14	Геодезический метод	0.1	-
878	437362.71	2329496.45	433829.83	2327482.54	Геодезический метод	0.1	-
879	437357.95	2329489.78	433855.18	2327575.76	Геодезический метод	0.1	-

## 2. Сведения о характерных точках границ объекта

Обозначение характерных точек границ	Существующие координаты, м		Измененные (уточненные) координаты, м		Метод определения координат характерной точки	Средняя квадратическая погрешность положения характерной точки (Мт), м	Описание обозначения точки на местности (при наличии)
	X	Y	X	Y			
1	2	3	4	5	6	7	8
880	437375.87	2329471.38	433859.39	2327591.24	Геодезический метод	0.1	-
881	437383.38	2329474.56	433862.86	2327604.00	Геодезический метод	0.1	-
н882	-	-	433867.63	2327621.54	Геодезический метод	0.1	-
н883	-	-	433798.85	2327639.19	Геодезический метод	0.1	-
н884	-	-	433759.96	2327500.41	Геодезический метод	0.1	-
871	437587.98	2329561.26	433757.55	2327491.81	Геодезический метод	0.1	-
885	437298.69	2330109.22	433474.45	2327682.56	Геодезический метод	0.1	-
886	437273.53	2330138.24	433468.74	2327641.86	Геодезический метод	0.1	-
887	437209.86	2330083.52	433491.31	2327637.21	Геодезический метод	0.1	-
888	437229.83	2330051.48	433501.71	2327635.06	Геодезический метод	0.1	-
889	437230.68	2330050.25	433502.97	2327639.48	Геодезический метод	0.1	-
н890	-	-	433524.07	2327635.63	Геодезический метод	0.1	-
н891	-	-	433528.36	2327634.85	Геодезический метод	0.1	-
н892	-	-	433536.92	2327633.29	Геодезический метод	0.1	-
н893	-	-	433542.27	2327664.98	Геодезический метод	0.1	-
н894	-	-	433548.47	2327701.74	Геодезический метод	0.1	-
н895	-	-	433527.38	2327706.41	Геодезический метод	0.1	-
н896	-	-	433486.63	2327716.99	Геодезический метод	0.1	-
885	437298.69	2330109.22	433474.45	2327682.56	Геодезический метод	0.1	-
897	437133.86	2330114.06	433113.73	2327670.62	Геодезический метод	0.1	-
898	437176.30	2330151.33	433113.47	2327668.68	Геодезический метод	0.1	-
899	437148.97	2330181.66	433106.11	2327614.76	Геодезический метод	0.1	-
900	437051.92	2330101.42	433104.71	2327601.67	Геодезический метод	0.1	-
901	437062.78	2330086.56	433104.27	2327597.59	Геодезический метод	0.1	-
902	437079.38	2330071.48	433107.30	2327595.19	Геодезический метод	0.1	-
903	437081.62	2330069.28	433113.50	2327590.29	Геодезический метод	0.1	-

## 2. Сведения о характерных точках границ объекта

Обозначение характерных точек границ	Существующие координаты, м		Измененные (уточненные) координаты, м		Метод определения координат характерной точки	Средняя квадратическая погрешность положения характерной точки (Мт), м	Описание обозначения точки на местности (при наличии)
	X	Y	X	Y			
1	2	3	4	5	6	7	8
904	437129.10	2330109.81	433112.12	2327574.28	Геодезический метод	0.1	-
н905	-	-	433127.44	2327572.06	Геодезический метод	0.1	-
н906	-	-	433142.11	2327569.93	Геодезический метод	0.1	-
н907	-	-	433143.36	2327581.66	Геодезический метод	0.1	-
н908	-	-	433151.33	2327656.77	Геодезический метод	0.1	-
н909	-	-	433151.62	2327660.14	Геодезический метод	0.1	-
н910	-	-	433151.80	2327662.25	Геодезический метод	0.1	-
н911	-	-	433160.81	2327734.52	Геодезический метод	0.1	-
н912	-	-	433156.28	2327735.00	Геодезический метод	0.1	-
н913	-	-	433135.85	2327737.17	Геодезический метод	0.1	-
н914	-	-	433130.91	2327694.91	Геодезический метод	0.1	-
н915	-	-	433115.76	2327684.54	Геодезический метод	0.1	-
н916	-	-	433114.09	2327672.86	Геодезический метод	0.1	-
897	437133.86	2330114.06	433113.73	2327670.62	Геодезический метод	0.1	-
917	437021.96	2330018.36	432579.31	2329147.57	Геодезический метод	0.1	-
918	437017.02	2330029.89	432517.59	2329152.79	Геодезический метод	0.1	-
919	437009.55	2330041.67	432475.46	2329156.39	Геодезический метод	0.1	-
920	437005.95	2330045.65	432464.15	2329157.36	Геодезический метод	0.1	-
921	437001.72	2330047.28	432460.65	2329157.67	Геодезический метод	0.1	-
922	436996.85	2330047.14	432460.95	2329161.17	Геодезический метод	0.1	-
923	436991.92	2330045.73	432460.98	2329161.53	Геодезический метод	0.1	-
924	436995.12	2330041.92	432465.01	2329207.65	Геодезический метод	0.1	-
925	437013.84	2330013.44	432466.52	2329225.36	Геодезический метод	0.1	-
926	437014.41	2330011.91	432431.04	2329228.08	Геодезический метод	0.1	-
н927	-	-	432429.27	2329209.43	Геодезический метод	0.1	-
н928	-	-	432427.04	2329209.62	Геодезический метод	0.1	-

## 2. Сведения о характерных точках границ объекта

Обозначение характерных точек границ	Существующие координаты, м		Измененные (уточненные) координаты, м		Метод определения координат характерной точки	Средняя квадратическая погрешность положения характерной точки (Мт), м	Описание обозначения точки на местности (при наличии)
	X	Y	X	Y			
1	2	3	4	5	6	7	8
н929	-	-	432418.94	2329118.67	Геодезический метод	0.1	-
н930	-	-	432462.64	2329114.90	Геодезический метод	0.1	-
н931	-	-	432463.08	2329119.94	Геодезический метод	0.1	-
н932	-	-	432533.22	2329114.64	Геодезический метод	0.1	-
н933	-	-	432533.03	2329112.25	Геодезический метод	0.1	-
н934	-	-	432543.41	2329111.30	Геодезический метод	0.1	-
н935	-	-	432558.96	2329109.89	Геодезический метод	0.1	-
н936	-	-	432564.28	2329109.40	Геодезический метод	0.1	-
н937	-	-	432575.99	2329108.33	Геодезический метод	0.1	-
н938	-	-	432578.55	2329138.57	Геодезический метод	0.1	-
917	437021.96	2330018.36	432579.31	2329147.57	Геодезический метод	0.1	-
939	436744.56	2329779.31	431622.83	2327268.39	Геодезический метод	0.1	-
940	436991.69	2329992.52	431564.17	2327254.16	Геодезический метод	0.1	-
941	437010.35	2330008.45	431565.76	2327247.84	Геодезический метод	0.1	-
942	437009.35	2330011.17	431566.23	2327245.90	Геодезический метод	0.1	-
943	436991.08	2330038.97	431546.07	2327241.15	Геодезический метод	0.1	-
944	436986.40	2330044.52	431529.51	2327237.25	Геодезический метод	0.1	-
945	436949.03	2330013.87	431557.31	2327119.17	Геодезический метод	0.1	-
946	436946.90	2330016.78	431594.74	2327128.34	Геодезический метод	0.1	-
947	436931.78	2330003.63	431653.31	2327142.68	Геодезический метод	0.1	-
948	436928.49	2330000.79	-	-	Геодезический метод	0.1	-
949	436893.81	2330042.10	-	-	Геодезический метод	0.1	-
950	436854.12	2330006.96	-	-	Геодезический метод	0.1	-
951	436823.88	2329980.19	-	-	Геодезический метод	0.1	-
952	436823.09	2329981.01	-	-	Геодезический метод	0.1	-
953	436712.14	2329892.12	-	-	Геодезический метод	0.1	-

## 2. Сведения о характерных точках границ объекта

Обозначение характерных точек границ	Существующие координаты, м		Измененные (уточненные) координаты, м		Метод определения координат характерной точки	Средняя квадратическая погрешность положения характерной точки (Мт), м	Описание обозначения точки на местности (при наличии)
	X	Y	X	Y			
1	2	3	4	5	6	7	8
954	436732.08	2329869.44	-	-	Геодезический метод	0.1	-
955	436731.20	2329868.61	-	-	Геодезический метод	0.1	-
956	436745.63	2329853.30	-	-	Геодезический метод	0.1	-
957	436748.44	2329850.69	-	-	Геодезический метод	0.1	-
958	436683.25	2329791.64	-	-	Геодезический метод	0.1	-
959	436625.11	2329738.97	-	-	Геодезический метод	0.1	-
960	436634.66	2329728.90	-	-	Геодезический метод	0.1	-
961	436647.66	2329716.68	-	-	Геодезический метод	0.1	-
962	436653.89	2329711.62	-	-	Геодезический метод	0.1	-
963	436673.07	2329710.03	-	-	Геодезический метод	0.1	-
964	436677.25	2329744.57	-	-	Геодезический метод	0.1	-
965	436687.59	2329743.98	-	-	Геодезический метод	0.1	-
966	436704.02	2329742.28	-	-	Геодезический метод	0.1	-
939	436744.56	2329779.31	431622.83	2327268.39	Геодезический метод	0.1	-
967	431652.95	2327145.25	435792.64	2328389.04	Геодезический метод	0.1	-
968	431626.01	2327270.72	435791.80	2328344.62	Геодезический метод	0.1	-
969	431568.02	2327255.97	435825.87	2328343.46	Геодезический метод	0.1	-
970	431563.82	2327264.62	435888.70	2328341.30	Геодезический метод	0.1	-
971	431548.77	2327258.88	435948.89	2328340.16	Геодезический метод	0.1	-
972	431562.13	2327262.25	435949.76	2328386.07	Геодезический метод	0.1	-
973	431566.23	2327245.90	-	-	Геодезический метод	0.1	-
974	431546.07	2327241.15	-	-	Геодезический метод	0.1	-
975	431530.73	2327238.89	-	-	Геодезический метод	0.1	-
976	431559.25	2327119.21	-	-	Геодезический метод	0.1	-
967	431652.95	2327145.25	435792.64	2328389.04	Геодезический метод	0.1	-
977	435146.15	2325199.82	430745.91	2328877.36	Геодезический метод	0.1	-

## 2. Сведения о характерных точках границ объекта

Обозначение характерных точек границ	Существующие координаты, м		Измененные (уточненные) координаты, м		Метод определения координат характерной точки	Средняя квадратическая погрешность положения характерной точки (Мп), м	Описание обозначения точки на местности (при наличии)
	X	Y	X	Y			
1	2	3	4	5	6	7	8
978	435217.75	2325437.47	430701.41	2328775.18	Геодезический метод	0.1	-
979	435245.31	2325528.93	430880.01	2328701.97	Геодезический метод	0.1	-
980	435245.72	2325530.29	430956.32	2328847.06	Геодезический метод	0.1	-
981	435250.16	2325545.02	430857.43	2328889.44	Геодезический метод	0.1	-
982	435191.19	2325563.87	430842.92	2328895.66	Геодезический метод	0.1	-
983	435161.72	2325459.40	430768.03	2328927.76	Геодезический метод	0.1	-
984	435153.44	2325461.43	430767.89	2328927.82	Геодезический метод	0.1	-
985	435137.59	2325427.26	-	-	Геодезический метод	0.1	-
986	435076.27	2325221.24	-	-	Геодезический метод	0.1	-
977	435146.15	2325199.82	430745.91	2328877.36	Геодезический метод	0.1	-
987	432847.31	2328341.98	430205.93	2326895.76	Геодезический метод	0.1	-
988	432852.39	2328400.37	430203.45	2326873.09	Геодезический метод	0.1	-
989	432852.45	2328406.86	430209.96	2326873.66	Геодезический метод	0.1	-
990	432861.59	2328511.12	430294.15	2326880.95	Геодезический метод	0.1	-
991	432834.59	2328514.84	430293.58	2326887.71	Геодезический метод	0.1	-
992	432816.13	2328516.55	430292.90	2326895.94	Геодезический метод	0.1	-
993	432775.13	2328519.37	430292.29	2326903.24	Геодезический метод	0.1	-
994	432761.80	2328520.20	-	-	Геодезический метод	0.1	-
995	432751.05	2328521.42	-	-	Геодезический метод	0.1	-
996	432742.80	2328468.73	-	-	Геодезический метод	0.1	-
997	432738.14	2328418.40	-	-	Геодезический метод	0.1	-
998	432704.52	2328421.33	-	-	Геодезический метод	0.1	-
999	432680.29	2328423.44	-	-	Геодезический метод	0.1	-
1000	432671.38	2328424.22	-	-	Геодезический метод	0.1	-
1001	432591.82	2328431.35	-	-	Геодезический метод	0.1	-
1002	432527.07	2328437.80	-	-	Геодезический метод	0.1	-



## 2. Сведения о характерных точках границ объекта

Обозначение характерных точек границ	Существующие координаты, м		Измененные (уточненные) координаты, м		Метод определения координат характерной точки	Средняя квадратическая погрешность положения характерной точки (Мт), м	Описание обозначения точки на местности (при наличии)
	X	Y	X	Y			
1	2	3	4	5	6	7	8
1003	432517.72	2328438.60	-	-	Геодезический метод	0.1	-
1004	432528.70	2328568.61	-	-	Геодезический метод	0.1	-
1005	432538.66	2328567.80	-	-	Геодезический метод	0.1	-
1006	432540.70	2328567.70	-	-	Геодезический метод	0.1	-
1007	432569.02	2328565.19	-	-	Геодезический метод	0.1	-
1008	432586.78	2328563.42	-	-	Геодезический метод	0.1	-
1009	432591.30	2328602.05	-	-	Геодезический метод	0.1	-
1010	432595.99	2328601.64	-	-	Геодезический метод	0.1	-
1011	432689.55	2328593.09	-	-	Геодезический метод	0.1	-
1012	432696.92	2328592.42	-	-	Геодезический метод	0.1	-
1013	432695.68	2328573.67	-	-	Геодезический метод	0.1	-
1014	432714.59	2328571.84	-	-	Геодезический метод	0.1	-
1015	432752.01	2328568.19	-	-	Геодезический метод	0.1	-
1016	432757.37	2328567.74	-	-	Геодезический метод	0.1	-
1017	432763.66	2328631.47	-	-	Геодезический метод	0.1	-
1018	432834.24	2328625.55	-	-	Геодезический метод	0.1	-
1019	432835.34	2328640.86	-	-	Геодезический метод	0.1	-
1020	432836.68	2328655.59	-	-	Геодезический метод	0.1	-
1021	432840.53	2328697.86	-	-	Геодезический метод	0.1	-
1022	432896.72	2328692.98	-	-	Геодезический метод	0.1	-
1023	432897.08	2328695.82	-	-	Геодезический метод	0.1	-
1024	432905.66	2328695.17	-	-	Геодезический метод	0.1	-
1025	432905.29	2328689.37	-	-	Геодезический метод	0.1	-
1026	432913.67	2328688.88	-	-	Геодезический метод	0.1	-
1027	432917.94	2328733.84	-	-	Геодезический метод	0.1	-
1028	432919.37	2328744.20	-	-	Геодезический метод	0.1	-

## 2. Сведения о характерных точках границ объекта

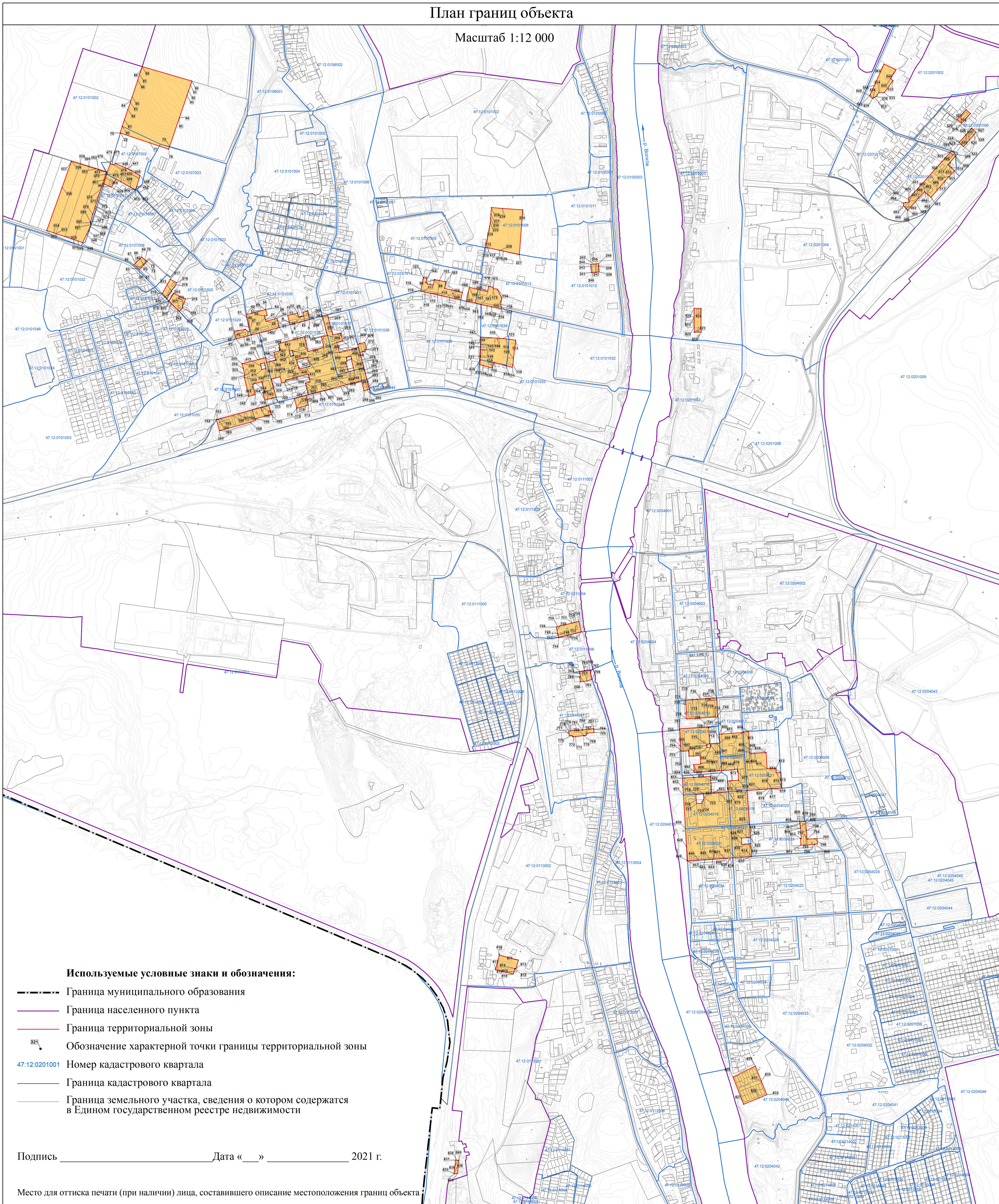
Обозначение характерных точек границ	Существующие координаты, м		Измененные (уточненные) координаты, м		Метод определения координат характерной точки	Средняя квадратическая погрешность положения характерной точки (Мт), м	Описание обозначения точки на местности (при наличии)
	X	Y	X	Y			
1	2	3	4	5	6	7	8
1029	433158.70	2328722.52	-	-	Геодезический метод	0.1	-
1030	433161.94	2328756.65	-	-	Геодезический метод	0.1	-
1031	433045.12	2328767.70	-	-	Геодезический метод	0.1	-
1032	433025.84	2328769.10	-	-	Геодезический метод	0.1	-
1033	433016.32	2328770.01	-	-	Геодезический метод	0.1	-
1034	433018.12	2328778.35	-	-	Геодезический метод	0.1	-
1035	432937.80	2328784.43	-	-	Геодезический метод	0.1	-
1036	432937.91	2328787.72	-	-	Геодезический метод	0.1	-
1037	432912.98	2328789.34	-	-	Геодезический метод	0.1	-
1038	432906.69	2328756.70	-	-	Геодезический метод	0.1	-
1039	432905.55	2328744.89	-	-	Геодезический метод	0.1	-
1040	432773.93	2328756.73	-	-	Геодезический метод	0.1	-
1041	432484.04	2328782.81	-	-	Геодезический метод	0.1	-
1042	432463.36	2328784.67	-	-	Геодезический метод	0.1	-
1043	432463.06	2328772.38	-	-	Геодезический метод	0.1	-
1044	432458.77	2328724.64	-	-	Геодезический метод	0.1	-
1045	432417.66	2328728.22	-	-	Геодезический метод	0.1	-
1046	432421.95	2328776.06	-	-	Геодезический метод	0.1	-
1047	432422.80	2328787.13	-	-	Геодезический метод	0.1	-
1048	432336.33	2328795.92	-	-	Геодезический метод	0.1	-
1049	432335.33	2328783.42	-	-	Геодезический метод	0.1	-
1050	432323.45	2328635.12	-	-	Геодезический метод	0.1	-
1051	432315.00	2328544.68	-	-	Геодезический метод	0.1	-
1052	432327.54	2328544.13	-	-	Геодезический метод	0.1	-
1053	432392.10	2328539.32	-	-	Геодезический метод	0.1	-
1054	432476.16	2328529.97	-	-	Геодезический метод	0.1	-





План границ объекта

Масштаб 1:12 000



Используемые условные знаки и обозначения:

- Граница муниципального образования
- Граница населенного пункта
- Граница территориальной зоны
- 321 Обозначение характерной точки границы территориальной зоны
- 47:12:0201001 Номер кадастрового квартала
- Граница кадастрового квартала
- Граница земельного участка, сведения о котором содержатся в Едином государственном реестре недвижимости

Подпись \_\_\_\_\_ Дата « \_\_\_\_ » \_\_\_\_\_ 2021 г.

Место для оттиска печати (при наличии) лица, составившего описание местоположения границ объекта



**Текстовое описание местоположения границ  
населенных пунктов, территориальных зон**

Прохождение границы		Описание прохождения границы
от точки	до точки	
1	2	3
1	2	-
2	3	-
3	4	-
4	5	-
5	6	-
6	7	-
7	8	-
8	9	-
9	10	-
10	11	-
11	12	-
12	13	-
13	14	-
14	15	-
15	16	-
16	17	-
17	18	-
18	19	-
19	20	-
20	21	-
21	22	-
22	23	-
23	24	-
24	25	-
25	26	-
26	1	-
104	105	-
105	106	-
106	107	-
107	108	-
108	109	-
109	110	-
110	111	-
111	112	-
112	113	-
113	114	-

**Текстовое описание местоположения границ  
населенных пунктов, территориальных зон**

Прохождение границы		Описание прохождения границы
от точки	до точки	
1	2	3
114	115	-
115	116	-
116	117	-
117	118	-
118	119	-
119	120	-
120	121	-
121	122	-
122	123	-
123	124	-
124	125	-
125	н126	-
н126	н127	-
н127	н128	-
н128	н129	-
н129	н130	-
н130	н131	-
н131	н132	-
н132	н133	-
н133	н134	-
н134	н135	-
н135	н136	-
н136	104	-
137	138	-
138	139	-
139	140	-
140	н141	-
н141	н142	-
н142	н143	-
н143	н144	-
н144	н145	-
н145	н146	-
н146	н147	-
н147	н148	-
н148	н149	-
н149	н150	-

**Текстовое описание местоположения границ  
населенных пунктов, территориальных зон**

Прохождение границы		Описание прохождения границы
от точки	до точки	
1	2	3
н150	н151	-
н151	137	-
152	153	-
153	154	-
154	155	-
155	156	-
156	157	-
157	н158	-
н158	н159	-
н159	н160	-
н160	н161	-
н161	н162	-
н162	н163	-
н163	н164	-
н164	н165	-
н165	н166	-
н166	н167	-
н167	н168	-
н168	н169	-
н169	н170	-
н170	н171	-
н171	н172	-
н172	152	-
173	174	-
174	175	-
175	176	-
176	177	-
177	178	-
178	н179	-
н179	н180	-
н180	н181	-
н181	н182	-
н182	н183	-
н183	н184	-
н184	н185	-
н185	н186	-

**Текстовое описание местоположения границ  
населенных пунктов, территориальных зон**

Прохождение границы		Описание прохождения границы
от точки	до точки	
1	2	3
н186	н187	-
н187	н188	-
н188	н189	-
н189	н190	-
н190	н191	-
н191	н192	-
н192	н193	-
н193	н194	-
н194	н195	-
н195	н196	-
н196	н197	-
н197	н198	-
н198	н199	-
н199	н200	-
н200	н201	-
н201	н202	-
н202	н203	-
н203	н204	-
н204	н205	-
н205	173	-
206	207	-
207	208	-
208	209	-
209	210	-
210	211	-
211	212	-
212	213	-
213	214	-
214	215	-
215	216	-
216	217	-
217	218	-
218	219	-
219	220	-
220	221	-
221	222	-



**Текстовое описание местоположения границ  
населенных пунктов, территориальных зон**

Прохождение границы		Описание прохождения границы
от точки	до точки	
1	2	3
222	223	-
223	224	-
224	225	-
225	226	-
226	227	-
227	228	-
228	229	-
229	230	-
230	206	-
257	258	-
258	259	-
259	260	-
260	261	-
261	262	-
262	263	-
263	264	-
264	265	-
265	266	-
266	267	-
267	268	-
268	269	-
269	270	-
270	н271	-
н271	н272	-
н272	н273	-
н273	н274	-
н274	н275	-
н275	257	-
276	277	-
277	278	-
278	279	-
279	280	-
280	281	-
281	282	-
282	276	-
295	296	-

**Текстовое описание местоположения границ  
населенных пунктов, территориальных зон**

Прохождение границы		Описание прохождения границы
от точки	до точки	
1	2	3
296	297	-
297	298	-
298	299	-
299	300	-
300	301	-
301	302	-
302	303	-
303	304	-
304	305	-
305	306	-
306	307	-
307	308	-
308	309	-
309	310	-
310	311	-
311	н312	-
н312	н313	-
н313	295	-
314	315	-
315	316	-
316	317	-
317	318	-
318	319	-
319	320	-
320	321	-
321	322	-
322	н323	-
н323	н324	-
н324	н325	-
н325	н326	-
н326	н327	-
н327	н328	-
н328	314	-
329	330	-
330	331	-
331	332	-

**Текстовое описание местоположения границ  
населенных пунктов, территориальных зон**

Прохождение границы		Описание прохождения границы
от точки	до точки	
1	2	3
332	333	-
333	334	-
334	335	-
335	336	-
336	н337	-
н337	н338	-
н338	н339	-
н339	н340	-
н340	329	-
341	342	-
342	343	-
343	344	-
344	345	-
345	346	-
346	347	-
347	348	-
348	349	-
349	350	-
350	351	-
351	352	-
352	353	-
353	н354	-
н354	341	-
355	356	-
356	357	-
357	358	-
358	359	-
359	360	-
360	н361	-
н361	н362	-
н362	н363	-
н363	н364	-
н364	н365	-
н365	355	-
366	367	-
367	368	-

**Текстовое описание местоположения границ  
населенных пунктов, территориальных зон**

Прохождение границы		Описание прохождения границы
от точки	до точки	
1	2	3
368	369	-
369	370	-
370	371	-
371	372	-
372	373	-
373	374	-
374	375	-
375	376	-
376	377	-
377	н378	-
н378	н379	-
н379	н380	-
н380	н381	-
н381	н382	-
н382	н383	-
н383	н384	-
н384	н385	-
н385	н386	-
н386	н387	-
н387	н388	-
н388	н389	-
н389	н390	-
н390	н391	-
н391	н392	-
н392	н393	-
н393	н394	-
н394	н395	-
н395	н396	-
н396	н397	-
н397	н398	-
н398	н399	-
н399	н400	-
н400	н401	-
н401	н402	-
н402	н403	-
н403	н404	-

**Текстовое описание местоположения границ  
населенных пунктов, территориальных зон**

Прохождение границы		Описание прохождения границы
от точки	до точки	
1	2	3
н404	н405	-
н405	н406	-
н406	н407	-
н407	н408	-
н408	н409	-
н409	н410	-
н410	н411	-
н411	н412	-
н412	н413	-
н413	н414	-
н414	н415	-
н415	н416	-
н416	н417	-
н417	н418	-
н418	н419	-
н419	н420	-
н420	н421	-
н421	н422	-
н422	н423	-
н423	н424	-
н424	н425	-
н425	н426	-
н426	н427	-
н427	н428	-
н428	н429	-
н429	н430	-
н430	н431	-
н431	н432	-
н432	н433	-
н433	н434	-
н434	н435	-
н435	н436	-
н436	н437	-
н437	н438	-
н438	н439	-
н439	н440	-

**Текстовое описание местоположения границ  
населенных пунктов, территориальных зон**

Прохождение границы		Описание прохождения границы
от точки	до точки	
1	2	3
н440	н441	-
н441	н442	-
н442	н443	-
н443	н444	-
н444	н445	-
н445	н446	-
н446	н447	-
н447	н448	-
н448	н449	-
н449	н450	-
н450	н451	-
н451	н452	-
н452	н453	-
н453	н454	-
н454	н455	-
н455	н456	-
н456	н457	-
н457	н458	-
н458	н459	-
н459	н460	-
н460	н461	-
н461	н462	-
н462	н463	-
н463	н464	-
н464	н465	-
н465	н466	-
н466	н467	-
н467	н468	-
н468	н469	-
н469	н470	-
н470	н471	-
н471	н472	-
н472	н473	-
н473	н474	-
н474	н475	-
н475	н476	-

**Текстовое описание местоположения границ  
населенных пунктов, территориальных зон**

Прохождение границы		Описание прохождения границы
от точки	до точки	
1	2	3
н476	н477	-
н477	н478	-
н478	н479	-
н479	н480	-
н480	н481	-
н481	н482	-
н482	н483	-
н483	н484	-
н484	н485	-
н485	н486	-
н486	н487	-
н487	н488	-
н488	н489	-
н489	н490	-
н490	н491	-
н491	н492	-
н492	н493	-
н493	н494	-
н494	н495	-
н495	н496	-
н496	н497	-
н497	н498	-
н498	н499	-
н499	н500	-
н500	н501	-
н501	н502	-
н502	н503	-
н503	н504	-
н504	н505	-
н505	н506	-
н506	н507	-
н507	366	-
н508	н509	-
н509	н510	-
н510	н511	-
н511	н512	-

**Текстовое описание местоположения границ  
населенных пунктов, территориальных зон**

Прохождение границы		Описание прохождения границы
от точки	до точки	
1	2	3
н512	н513	-
н513	н514	-
н514	н515	-
н515	н516	-
н516	н517	-
н517	н518	-
н518	н519	-
н519	н520	-
н520	н521	-
н521	н522	-
н522	н523	-
н523	н508	-
н524	н525	-
н525	н526	-
н526	н527	-
н527	н528	-
н528	н529	-
н529	н530	-
н530	н531	-
н531	н532	-
н532	н533	-
н533	н534	-
н534	н535	-
н535	н536	-
н536	н537	-
н537	н538	-
н538	н539	-
н539	н524	-
н540	н541	-
н541	н542	-
н542	н543	-
н543	н544	-
н544	н545	-
н545	н546	-
н546	н540	-
н547	н548	-



**Текстовое описание местоположения границ  
населенных пунктов, территориальных зон**

Прохождение границы		Описание прохождения границы
от точки	до точки	
1	2	3
н548	н549	-
н549	н550	-
н550	н551	-
н551	н552	-
н552	н553	-
н553	н554	-
н554	н555	-
н555	н556	-
н556	н547	-
557	558	-
558	559	-
559	560	-
560	561	-
561	562	-
562	563	-
563	564	-
564	565	-
565	566	-
566	567	-
567	568	-
568	569	-
569	н570	-
н570	н571	-
н571	н572	-
н572	н573	-
н573	н574	-
н574	н575	-
н575	н576	-
н576	н577	-
н577	н578	-
н578	н579	-
н579	н580	-
н580	н581	-
н581	н582	-
н582	н583	-
н583	н584	-

**Текстовое описание местоположения границ  
населенных пунктов, территориальных зон**

Прохождение границы		Описание прохождения границы
от точки	до точки	
1	2	3
н584	н585	-
н585	н586	-
н586	н587	-
н587	н588	-
н588	н589	-
н589	н590	-
н590	557	-
591	592	-
592	593	-
593	594	-
594	595	-
595	596	-
596	597	-
597	598	-
598	599	-
599	н600	-
н600	н601	-
н601	н602	-
н602	н603	-
н603	н604	-
н604	н605	-
н605	н606	-
н606	н607	-
н607	н608	-
н608	н609	-
н609	н610	-
н610	н611	-
н611	н612	-
н612	н613	-
н613	н614	-
н614	н615	-
н615	н616	-
н616	н617	-
н617	н618	-
н618	н619	-
н619	н620	-

**Текстовое описание местоположения границ  
населенных пунктов, территориальных зон**

Прохождение границы		Описание прохождения границы
от точки	до точки	
1	2	3
н620	н621	-
н621	н622	-
н622	н623	-
н623	н624	-
н624	н625	-
н625	н626	-
н626	н627	-
н627	н628	-
н628	591	-
629	630	-
630	631	-
631	632	-
632	629	-
639	640	-
640	641	-
641	642	-
642	643	-
643	644	-
644	645	-
645	646	-
646	647	-
647	648	-
648	639	-
661	662	-
662	663	-
663	664	-
664	665	-
665	666	-
666	667	-
667	н668	-
н668	н669	-
н669	н670	-
н670	н671	-
н671	н672	-
н672	н673	-
н673	н674	-

**Текстовое описание местоположения границ  
населенных пунктов, территориальных зон**

Прохождение границы		Описание прохождения границы
от точки	до точки	
1	2	3
н674	661	-
675	676	-
676	677	-
677	678	-
678	679	-
679	680	-
680	н681	-
н681	н682	-
н682	н683	-
н683	н684	-
н684	н685	-
н685	н686	-
н686	н687	-
н687	н688	-
н688	н689	-
н689	н690	-
н690	н691	-
н691	н692	-
н692	н693	-
н693	н694	-
н694	н695	-
н695	н696	-
н696	н697	-
н697	н698	-
н698	н699	-
н699	н700	-
н700	н701	-
н701	н702	-
н702	н703	-
н703	н704	-
н704	н705	-
н705	н706	-
н706	н707	-
н707	н708	-
н708	н709	-
н709	н710	-

**Текстовое описание местоположения границ  
населенных пунктов, территориальных зон**

Прохождение границы		Описание прохождения границы
от точки	до точки	
1	2	3
н710	н711	-
н711	н712	-
н712	н713	-
н713	н714	-
н714	н715	-
н715	н716	-
н716	н717	-
н717	н718	-
н718	675	-
719	720	-
720	721	-
721	722	-
722	723	-
723	724	-
724	н725	-
н725	н726	-
н726	н727	-
н727	н728	-
н728	н729	-
н729	н730	-
н730	н731	-
н731	н732	-
н732	н733	-
н733	н734	-
н734	н735	-
н735	н736	-
н736	н737	-
н737	н738	-
н738	н739	-
н739	н740	-
н740	н741	-
н741	н742	-
н742	н743	-
н743	н744	-
н744	н745	-
н745	н746	-

**Текстовое описание местоположения границ  
населенных пунктов, территориальных зон**

Прохождение границы		Описание прохождения границы
от точки	до точки	
1	2	3
н746	н747	-
н747	н748	-
н748	н749	-
н749	н750	-
н750	н751	-
н751	н752	-
н752	н753	-
н753	н754	-
н754	н755	-
н755	н756	-
н756	н757	-
н757	н758	-
н758	н759	-
н759	н760	-
н760	н761	-
н761	н762	-
н762	н763	-
н763	н764	-
н764	н765	-
н765	н766	-
н766	н767	-
н767	н768	-
н768	н769	-
н769	н770	-
н770	н771	-
н771	н772	-
н772	н773	-
н773	н774	-
н774	н775	-
н775	н776	-
н776	н777	-
н777	н778	-
н778	н779	-
н779	н780	-
н780	н781	-
н781	н782	-

**Текстовое описание местоположения границ  
населенных пунктов, территориальных зон**

Прохождение границы		Описание прохождения границы
от точки	до точки	
1	2	3
н782	н783	-
н783	н784	-
н784	н785	-
н785	н786	-
н786	н787	-
н787	н788	-
н788	н789	-
н789	н790	-
н790	н791	-
н791	н792	-
н792	н793	-
н793	н794	-
н794	н795	-
н795	н796	-
н796	н797	-
н797	н798	-
н798	н799	-
н799	н800	-
н800	н801	-
н801	н802	-
н802	н803	-
н803	н804	-
н804	н805	-
н805	н806	-
н806	н807	-
н807	н808	-
н808	н809	-
н809	н810	-
н810	н811	-
н811	н812	-
н812	н813	-
н813	н814	-
н814	н815	-
н815	н816	-
н816	н817	-
н817	н818	-

**Текстовое описание местоположения границ  
населенных пунктов, территориальных зон**

Прохождение границы		Описание прохождения границы
от точки	до точки	
1	2	3
н818	н819	-
н819	н820	-
н820	н821	-
н821	н822	-
н822	н823	-
н823	н824	-
н824	н825	-
н825	н826	-
н826	н827	-
н827	н828	-
н828	н829	-
н829	н830	-
н830	н831	-
н831	н832	-
н832	н833	-
н833	н834	-
н834	н835	-
н835	н836	-
н836	н837	-
н837	н838	-
н838	н839	-
н839	н840	-
н840	н841	-
н841	н842	-
н842	н843	-
н843	н844	-
н844	н845	-
н845	719	-
н846	н847	-
н847	н848	-
н848	н849	-
н849	н850	-
н850	н851	-
н851	н852	-
н852	н853	-
н853	н854	-



**Текстовое описание местоположения границ  
населенных пунктов, территориальных зон**

Прохождение границы		Описание прохождения границы
от точки	до точки	
1	2	3
н854	н855	-
н855	н846	-
856	857	-
857	858	-
858	859	-
859	860	-
860	н861	-
н861	н862	-
н862	н863	-
н863	н864	-
н864	н865	-
н865	н866	-
н866	н867	-
н867	н868	-
н868	н869	-
н869	н870	-
н870	856	-
871	872	-
872	873	-
873	874	-
874	875	-
875	876	-
876	877	-
877	878	-
878	879	-
879	880	-
880	881	-
881	н882	-
н882	н883	-
н883	н884	-
н884	871	-
885	886	-
886	887	-
887	888	-
888	889	-
889	н890	-

**Текстовое описание местоположения границ  
населенных пунктов, территориальных зон**

Прохождение границы		Описание прохождения границы
от точки	до точки	
1	2	3
н890	н891	-
н891	н892	-
н892	н893	-
н893	н894	-
н894	н895	-
н895	н896	-
н896	885	-
897	898	-
898	899	-
899	900	-
900	901	-
901	902	-
902	903	-
903	904	-
904	н905	-
н905	н906	-
н906	н907	-
н907	н908	-
н908	н909	-
н909	н910	-
н910	н911	-
н911	н912	-
н912	н913	-
н913	н914	-
н914	н915	-
н915	н916	-
н916	897	-
917	918	-
918	919	-
919	920	-
920	921	-
921	922	-
922	923	-
923	924	-
924	925	-
925	926	-

**Текстовое описание местоположения границ  
населенных пунктов, территориальных зон**

Прохождение границы		Описание прохождения границы
от точки	до точки	
1	2	3
926	н927	-
н927	н928	-
н928	н929	-
н929	н930	-
н930	н931	-
н931	н932	-
н932	н933	-
н933	н934	-
н934	н935	-
н935	н936	-
н936	н937	-
н937	н938	-
н938	917	-
939	940	-
940	941	-
941	942	-
942	943	-
943	944	-
944	945	-
945	946	-
946	947	-
947	939	-
967	968	-
968	969	-
969	970	-
970	971	-
971	972	-
972	967	-
977	978	-
978	979	-
979	980	-
980	981	-
981	982	-
982	983	-
983	984	-
984	977	-

**Текстовое описание местоположения границ  
населенных пунктов, территориальных зон**

Прохождение границы		Описание прохождения границы
от точки	до точки	
<b>1</b>	<b>2</b>	<b>3</b>
987	988	-
988	989	-
989	990	-
990	991	-
991	992	-
992	993	-
993	987	-

--	--	--

## ОПИСАНИЕ МЕСТОПОЛОЖЕНИЯ ГРАНИЦ

### Ж.3 – Зона застройки среднеэтажными жилыми домами муниципального образования город Волхов Волховского муниципального района Ленинградской области

(наименование объекта, местоположение границ которого описано (далее - объект))

#### Раздел 1

#### Сведения об объекте

№ п/п	Характеристики объекта	Описание характеристик
1	2	3
1.	Местоположение объекта	187400, Ленинградская область, район Волховский, город Волхов
2.	Площадь объекта +/- величина погрешности определения площади (P +/- Дельта P)	138,30 га +/- 4 га
3.	Иные характеристики объекта	Жилая зона

## Раздел 2

### Сведения о местоположении границ объекта

1. Система координат -

2. Сведения о характерных точках границ объекта

Обозначение характерных точек границ	Координаты, м		Метод определения координат характерной точки	Средняя квадратическая погрешность положения характерной точки (Mt), м	Описание обозначения точки на местности (при наличии)
	X	Y			
1	2	3	4	5	6
-	-	-	-	-	-

3. Сведения о характерных точках части (частей) границы объекта

Обозначение характерных точек части границы	Координаты, м		Метод определения координат характерной точки	Средняя квадратическая погрешность положения характерной точки (Mt), м	Описание обозначения точки на местности (при наличии)
	X	Y			
1	2	3	4	5	6
-	-	-	-	-	-

### Раздел 3

#### Сведения о местоположении измененных (уточненных) границ объекта

1. Система координат МСК 47 зона 2

2. Сведения о характерных точках границ объекта

Обозначение характерных точек границ	Существующие координаты, м		Измененные (уточненные) координаты, м		Метод определения координат характерной точки	Средняя квадратическая погрешность положения характерной точки (Mt), м	Описание обозначения точки на местности (при наличии)
	X	Y	X	Y			
1	2	3	4	5	6	7	8
1	432773.93	2328756.73	436068.24	2326152.35	Геодезический метод	0.1	-
2	432484.04	2328782.81	435951.61	2326185.49	Геодезический метод	0.1	-
3	432484.31	2328792.81	435945.96	2326187.09	Геодезический метод	0.1	-
4	432487.89	2328833.86	435933.01	2326190.77	Геодезический метод	0.1	-
5	432472.94	2328835.16	435921.25	2326194.12	Геодезический метод	0.1	-
6	432476.15	2328872.00	435821.33	2326222.51	Геодезический метод	0.1	-
7	432491.08	2328870.49	435809.87	2326225.76	Геодезический метод	0.1	-
8	432493.06	2328870.30	435603.28	2326284.46	Геодезический метод	0.1	-
9	432541.84	2328865.36	435597.32	2326263.46	Геодезический метод	0.1	-
10	432543.40	2328865.27	435588.95	2326234.02	Геодезический метод	0.1	-
11	432567.05	2328863.30	435642.43	2326219.87	Геодезический метод	0.1	-
12	432612.17	2328861.57	435633.45	2326183.45	Геодезический метод	0.1	-
13	432637.43	2328858.92	435679.95	2326169.87	Геодезический метод	0.1	-
14	432662.50	2328855.18	435671.31	2326139.88	Геодезический метод	0.1	-
15	432679.21	2328853.77	435670.08	2326135.60	Геодезический метод	0.1	-
16	432701.12	2328851.93	435666.63	2326123.29	Геодезический метод	0.1	-
17	432702.82	2328871.94	435666.54	2326123.32	Геодезический метод	0.1	-
18	432696.49	2328875.91	435644.67	2326129.46	Геодезический метод	0.1	-
19	432699.35	2328909.39	435641.01	2326116.40	Геодезический метод	0.1	-
20	432701.42	2328940.08	435639.54	2326111.16	Геодезический метод	0.1	-
21	432643.55	2328945.41	435627.87	2326069.61	Геодезический метод	0.1	-
22	432641.94	2328914.09	435647.81	2326064.14	Геодезический метод	0.1	-

## 2. Сведения о характерных точках границ объекта

Обозначение характерных точек границ	Существующие координаты, м		Измененные (уточненные) координаты, м		Метод определения координат характерной точки	Средняя квадратическая погрешность положения характерной точки (Мт), м	Описание обозначения точки на местности (при наличии)
	X	Y	X	Y			
1	2	3	4	5	6	7	8
23	432572.15	2328921.88	435671.06	2326057.82	Геодезический метод	0.1	-
24	432548.48	2328923.87	435673.08	2326065.55	Геодезический метод	0.1	-
25	432545.44	2328924.15	435693.97	2326059.97	Геодезический метод	0.1	-
26	432516.27	2328926.96	435696.55	2326059.76	Геодезический метод	0.1	-
27	432508.78	2328927.48	435698.37	2326061.69	Геодезический метод	0.1	-
28	432494.83	2328928.77	435696.00	2326052.48	Геодезический метод	0.1	-
29	432466.48	2328931.37	435687.83	2326023.37	Геодезический метод	0.1	-
30	432460.63	2328873.57	435727.33	2326012.41	Геодезический метод	0.1	-
31	432450.43	2328875.17	435734.41	2326010.61	Геодезический метод	0.1	-
32	432447.22	2328838.30	435736.37	2326007.71	Геодезический метод	0.1	-
33	432403.98	2328842.07	435737.13	2326003.74	Геодезический метод	0.1	-
34	432402.02	2328820.17	435733.11	2325988.84	Геодезический метод	0.1	-
35	432377.68	2328821.28	435724.60	2325958.19	Геодезический метод	0.1	-
36	432375.19	2328821.54	435836.36	2325927.18	Геодезический метод	0.1	-
37	432386.99	2328943.14	435843.28	2325925.18	Геодезический метод	0.1	-
38	432368.01	2328944.80	435856.34	2325921.46	Геодезический метод	0.1	-
39	432358.99	2328822.95	435859.93	2325934.08	Геодезический метод	0.1	-
40	432350.38	2328823.64	435862.50	2325943.10	Геодезический метод	0.1	-
41	432340.28	2328825.20	435864.43	2325949.86	Геодезический метод	0.1	-
42	432343.41	2328863.93	435882.49	2325944.62	Геодезический метод	0.1	-
43	432332.59	2328864.86	435894.74	2325941.06	Геодезический метод	0.1	-
44	432291.91	2328868.10	435903.05	2325938.65	Геодезический метод	0.1	-
45	432292.01	2328869.08	435905.68	2325937.89	Геодезический метод	0.1	-
46	432285.52	2328869.56	435910.11	2325936.60	Геодезический метод	0.1	-
47	432285.40	2328868.22	435910.65	2325936.44	Геодезический метод	0.1	-
48	432250.06	2328870.50	435913.56	2325946.11	Геодезический метод	0.1	-



## 2. Сведения о характерных точках границ объекта

Обозначение характерных точек границ	Существующие координаты, м		Измененные (уточненные) координаты, м		Метод определения координат характерной точки	Средняя квадратическая погрешность положения характерной точки (Мт), м	Описание обозначения точки на местности (при наличии)
	X	Y	X	Y			
1	2	3	4	5	6	7	8
49	432247.17	2328870.70	435945.23	2325936.99	Геодезический метод	0.1	-
50	432240.20	2328793.00	435947.80	2325936.25	Геодезический метод	0.1	-
51	432241.92	2328792.05	435958.14	2325974.08	Геодезический метод	0.1	-
52	432325.97	2328784.32	436003.14	2325961.90	Геодезический метод	0.1	-
53	432335.33	2328783.42	436005.54	2325971.95	Геодезический метод	0.1	-
54	432323.45	2328635.12	436007.83	2325975.17	Геодезический метод	0.1	-
55	432315.00	2328544.68	436013.14	2325994.68	Геодезический метод	0.1	-
56	432309.62	2328486.98	436013.63	2325996.08	Геодезический метод	0.1	-
57	432306.23	2328442.86	436013.64	2325996.08	Геодезический метод	0.1	-
58	432297.46	2328443.20	436017.80	2326008.11	Геодезический метод	0.1	-
59	432262.58	2328446.24	436022.99	2326023.13	Геодезический метод	0.1	-
60	432264.33	2328466.37	436025.22	2326029.57	Геодезический метод	0.1	-
61	432164.61	2328475.06	436027.42	2326038.31	Геодезический метод	0.1	-
62	432166.79	2328494.34	436031.35	2326053.93	Геодезический метод	0.1	-
63	432173.82	2328569.31	436039.71	2326051.93	Геодезический метод	0.1	-
64	432147.64	2328571.80	436061.16	2326127.44	Геодезический метод	0.1	-
65	432148.92	2328603.81	436062.91	2326133.60	Геодезический метод	0.1	-
66	432084.25	2328610.45	-	-	Геодезический метод	0.1	-
67	432081.98	2328584.34	-	-	Геодезический метод	0.1	-
68	432078.31	2328584.87	-	-	Геодезический метод	0.1	-
69	432075.86	2328554.46	-	-	Геодезический метод	0.1	-
70	432057.17	2328556.59	-	-	Геодезический метод	0.1	-
71	432053.18	2328510.76	-	-	Геодезический метод	0.1	-
72	432050.88	2328496.79	-	-	Геодезический метод	0.1	-
73	431952.13	2328505.04	-	-	Геодезический метод	0.1	-
74	431959.07	2328575.72	-	-	Геодезический метод	0.1	-

## 2. Сведения о характерных точках границ объекта

Обозначение характерных точек границ	Существующие координаты, м		Измененные (уточненные) координаты, м		Метод определения координат характерной точки	Средняя квадратическая погрешность положения характерной точки (Мт), м	Описание обозначения точки на местности (при наличии)
	X	Y	X	Y			
1	2	3	4	5	6	7	8
75	431960.38	2328599.68	-	-	Геодезический метод	0.1	-
76	431964.94	2328666.05	-	-	Геодезический метод	0.1	-
77	431923.34	2328672.54	-	-	Геодезический метод	0.1	-
78	431911.85	2328672.85	-	-	Геодезический метод	0.1	-
79	431912.21	2328677.90	-	-	Геодезический метод	0.1	-
80	431912.42	2328709.22	-	-	Геодезический метод	0.1	-
81	431869.37	2328711.30	-	-	Геодезический метод	0.1	-
82	431870.88	2328724.35	-	-	Геодезический метод	0.1	-
83	431873.27	2328760.82	-	-	Геодезический метод	0.1	-
84	431873.69	2328770.39	-	-	Геодезический метод	0.1	-
85	431848.13	2328773.08	-	-	Геодезический метод	0.1	-
86	431845.57	2328773.43	-	-	Геодезический метод	0.1	-
87	431845.17	2328773.49	-	-	Геодезический метод	0.1	-
88	431832.13	2328775.26	-	-	Геодезический метод	0.1	-
89	431831.37	2328775.37	-	-	Геодезический метод	0.1	-
90	431822.14	2328772.72	-	-	Геодезический метод	0.1	-
91	431829.77	2328860.19	-	-	Геодезический метод	0.1	-
92	431831.13	2328873.22	-	-	Геодезический метод	0.1	-
93	431844.30	2328871.85	-	-	Геодезический метод	0.1	-
94	431845.11	2328871.72	-	-	Геодезический метод	0.1	-
95	431858.25	2328869.75	-	-	Геодезический метод	0.1	-
96	431861.62	2328869.23	-	-	Геодезический метод	0.1	-
97	431868.80	2328946.63	-	-	Геодезический метод	0.1	-
98	431869.76	2328974.63	-	-	Геодезический метод	0.1	-
99	431744.59	2328988.19	-	-	Геодезический метод	0.1	-
100	431728.98	2328989.83	-	-	Геодезический метод	0.1	-

## 2. Сведения о характерных точках границ объекта

Обозначение характерных точек границ	Существующие координаты, м		Измененные (уточненные) координаты, м		Метод определения координат характерной точки	Средняя квадратическая погрешность положения характерной точки (Мт), м	Описание обозначения точки на местности (при наличии)
	X	Y	X	Y			
1	2	3	4	5	6	7	8
101	431726.12	2328966.09	-	-	Геодезический метод	0.1	-
102	431725.09	2328966.17	-	-	Геодезический метод	0.1	-
103	431724.99	2328965.18	-	-	Геодезический метод	0.1	-
104	431726.00	2328965.09	-	-	Геодезический метод	0.1	-
105	431725.37	2328959.79	-	-	Геодезический метод	0.1	-
106	431724.68	2328959.85	-	-	Геодезический метод	0.1	-
107	431724.58	2328958.85	-	-	Геодезический метод	0.1	-
108	431725.58	2328958.76	-	-	Геодезический метод	0.1	-
109	431725.68	2328959.84	-	-	Геодезический метод	0.1	-
110	431729.49	2328959.49	-	-	Геодезический метод	0.1	-
111	431721.65	2328875.14	-	-	Геодезический метод	0.1	-
112	431716.11	2328820.81	-	-	Геодезический метод	0.1	-
113	431709.36	2328821.70	-	-	Геодезический метод	0.1	-
114	431706.65	2328782.48	-	-	Геодезический метод	0.1	-
115	431683.79	2328784.28	-	-	Геодезический метод	0.1	-
116	431681.53	2328761.99	-	-	Геодезический метод	0.1	-
117	431674.67	2328762.63	-	-	Геодезический метод	0.1	-
118	431674.25	2328757.16	-	-	Геодезический метод	0.1	-
119	431674.09	2328754.78	-	-	Геодезический метод	0.1	-
120	431673.96	2328752.81	-	-	Геодезический метод	0.1	-
121	431670.19	2328753.10	-	-	Геодезический метод	0.1	-
122	431659.75	2328753.87	-	-	Геодезический метод	0.1	-
123	431659.78	2328754.47	-	-	Геодезический метод	0.1	-
124	431659.97	2328758.20	-	-	Геодезический метод	0.1	-
125	431660.29	2328764.17	-	-	Геодезический метод	0.1	-
126	431657.69	2328764.45	-	-	Геодезический метод	0.1	-

## 2. Сведения о характерных точках границ объекта

Обозначение характерных точек границ	Существующие координаты, м		Измененные (уточненные) координаты, м		Метод определения координат характерной точки	Средняя квадратическая погрешность положения характерной точки (Мт), м	Описание обозначения точки на местности (при наличии)
	X	Y	X	Y			
1	2	3	4	5	6	7	8
127	431664.13	2328825.87	-	-	Геодезический метод	0.1	-
128	431674.68	2328826.98	-	-	Геодезический метод	0.1	-
129	431676.26	2328827.83	-	-	Геодезический метод	0.1	-
130	431677.81	2328831.76	-	-	Геодезический метод	0.1	-
131	431687.13	2328927.89	-	-	Геодезический метод	0.1	-
132	431689.06	2328946.01	-	-	Геодезический метод	0.1	-
133	431674.70	2328947.95	-	-	Геодезический метод	0.1	-
134	431688.38	2329094.70	-	-	Геодезический метод	0.1	-
135	431737.74	2329090.59	-	-	Геодезический метод	0.1	-
136	431736.40	2329075.00	-	-	Геодезический метод	0.1	-
137	431736.38	2329074.75	-	-	Геодезический метод	0.1	-
138	431735.81	2329074.80	-	-	Геодезический метод	0.1	-
139	431734.91	2329067.34	-	-	Геодезический метод	0.1	-
140	431734.94	2329066.94	-	-	Геодезический метод	0.1	-
141	431736.28	2329060.61	-	-	Геодезический метод	0.1	-
142	431738.47	2329057.26	-	-	Геодезический метод	0.1	-
143	431741.97	2329055.92	-	-	Геодезический метод	0.1	-
144	431746.29	2329055.11	-	-	Геодезический метод	0.1	-
145	431765.15	2329053.36	-	-	Геодезический метод	0.1	-
146	431766.43	2329068.49	-	-	Геодезический метод	0.1	-
147	431767.44	2329068.40	-	-	Геодезический метод	0.1	-
148	431769.61	2329092.97	-	-	Геодезический метод	0.1	-
149	431769.46	2329092.99	-	-	Геодезический метод	0.1	-
150	431770.58	2329105.74	-	-	Геодезический метод	0.1	-
151	431769.53	2329105.83	-	-	Геодезический метод	0.1	-
152	431769.75	2329108.30	-	-	Геодезический метод	0.1	-

## 2. Сведения о характерных точках границ объекта

Обозначение характерных точек границ	Существующие координаты, м		Измененные (уточненные) координаты, м		Метод определения координат характерной точки	Средняя квадратическая погрешность положения характерной точки (Мт), м	Описание обозначения точки на местности (при наличии)
	X	Y	X	Y			
1	2	3	4	5	6	7	8
153	431771.45	2329119.84	-	-	Геодезический метод	0.1	-
154	431947.80	2329103.05	-	-	Геодезический метод	0.1	-
155	431958.57	2329230.79	-	-	Геодезический метод	0.1	-
156	431970.79	2329229.91	-	-	Геодезический метод	0.1	-
157	432049.43	2329222.90	-	-	Геодезический метод	0.1	-
158	432107.00	2329217.76	-	-	Геодезический метод	0.1	-
159	432107.29	2329218.06	-	-	Геодезический метод	0.1	-
160	432116.66	2329217.25	-	-	Геодезический метод	0.1	-
161	432113.78	2329183.07	-	-	Геодезический метод	0.1	-
162	432133.14	2329156.48	-	-	Геодезический метод	0.1	-
163	432221.65	2329146.86	-	-	Геодезический метод	0.1	-
164	432227.21	2329205.50	-	-	Геодезический метод	0.1	-
165	432274.26	2329200.96	-	-	Геодезический метод	0.1	-
166	432275.51	2329214.70	-	-	Геодезический метод	0.1	-
167	432295.17	2329213.03	-	-	Геодезический метод	0.1	-
168	432313.10	2329211.47	-	-	Геодезический метод	0.1	-
169	432313.38	2329214.66	-	-	Геодезический метод	0.1	-
170	432324.94	2329213.65	-	-	Геодезический метод	0.1	-
171	432324.68	2329210.66	-	-	Геодезический метод	0.1	-
172	432333.94	2329209.85	-	-	Геодезический метод	0.1	-
173	432334.20	2329212.74	-	-	Геодезический метод	0.1	-
174	432340.07	2329212.23	-	-	Геодезический метод	0.1	-
175	432374.15	2329209.98	-	-	Геодезический метод	0.1	-
176	432374.82	2329213.89	-	-	Геодезический метод	0.1	-
177	432385.05	2329213.09	-	-	Геодезический метод	0.1	-
178	432429.27	2329209.43	-	-	Геодезический метод	0.1	-

## 2. Сведения о характерных точках границ объекта

Обозначение характерных точек границ	Существующие координаты, м		Измененные (уточненные) координаты, м		Метод определения координат характерной точки	Средняя квадратическая погрешность положения характерной точки (Мт), м	Описание обозначения точки на местности (при наличии)
	X	Y	X	Y			
1	2	3	4	5	6	7	8
179	432418.94	2329118.67	-	-	Геодезический метод	0.1	-
180	432417.39	2329101.23	-	-	Геодезический метод	0.1	-
181	432399.62	2329102.80	-	-	Геодезический метод	0.1	-
182	432396.20	2329102.94	-	-	Геодезический метод	0.1	-
183	432384.94	2329103.92	-	-	Геодезический метод	0.1	-
184	432382.28	2329104.31	-	-	Геодезический метод	0.1	-
185	432364.62	2329105.24	-	-	Геодезический метод	0.1	-
186	432359.88	2329064.19	-	-	Геодезический метод	0.1	-
187	432413.78	2329059.62	-	-	Геодезический метод	0.1	-
188	432457.48	2329055.83	-	-	Геодезический метод	0.1	-
189	432528.06	2329049.72	-	-	Геодезический метод	0.1	-
190	432568.73	2329048.49	-	-	Геодезический метод	0.1	-
191	432578.84	2329048.18	-	-	Геодезический метод	0.1	-
192	432706.47	2329038.26	-	-	Геодезический метод	0.1	-
193	432708.70	2329039.67	-	-	Геодезический метод	0.1	-
194	432711.66	2329079.47	-	-	Геодезический метод	0.1	-
195	432712.92	2329080.06	-	-	Геодезический метод	0.1	-
196	432813.16	2329071.79	-	-	Геодезический метод	0.1	-
197	432804.54	2329055.38	-	-	Геодезический метод	0.1	-
198	432798.63	2329033.95	-	-	Геодезический метод	0.1	-
199	432793.65	2328985.63	-	-	Геодезический метод	0.1	-
200	432785.34	2328892.57	-	-	Геодезический метод	0.1	-
1	432773.93	2328756.73	436068.24	2326152.35	Геодезический метод	0.1	-
201	432173.74	2328871.80	435937.88	2326047.11	Геодезический метод	0.1	-
202	432180.17	2328965.34	435942.05	2326045.93	Геодезический метод	0.1	-
203	432171.73	2328965.44	435946.53	2326061.10	Геодезический метод	0.1	-

## 2. Сведения о характерных точках границ объекта

Обозначение характерных точек границ	Существующие координаты, м		Измененные (уточненные) координаты, м		Метод определения координат характерной точки	Средняя квадратическая погрешность положения характерной точки (Мт), м	Описание обозначения точки на местности (при наличии)
	X	Y	X	Y			
1	2	3	4	5	6	7	8
204	432127.08	2328969.87	435957.49	2326097.57	Геодезический метод	0.1	-
205	432120.89	2328970.01	435923.31	2326107.52	Геодезический метод	0.1	-
206	432078.83	2328941.19	435910.38	2326111.28	Геодезический метод	0.1	-
207	432008.92	2328947.61	435899.89	2326074.43	Геодезический метод	0.1	-
208	432006.16	2328908.28	435898.57	2326069.78	Геодезический метод	0.1	-
209	432002.01	2328849.13	435895.51	2326059.04	Геодезический метод	0.1	-
210	432066.61	2328843.97	-	-	Геодезический метод	0.1	-
211	432068.85	2328880.10	-	-	Геодезический метод	0.1	-
201	432173.74	2328871.80	435937.88	2326047.11	Геодезический метод	0.1	-
212	431564.86	2328945.11	435808.89	2325808.91	Геодезический метод	0.1	-
213	431489.98	2328937.73	435770.10	2325819.96	Геодезический метод	0.1	-
214	431475.43	2328936.29	435778.18	2325848.35	Геодезический метод	0.1	-
215	431455.38	2328938.04	435742.96	2325858.00	Геодезический метод	0.1	-
216	431330.80	2328932.06	435752.98	2325894.79	Геодезический метод	0.1	-
217	431219.12	2328928.84	435757.45	2325911.19	Геодезический метод	0.1	-
218	430971.11	2329239.29	435739.30	2325916.23	Геодезический метод	0.1	-
219	430952.17	2329361.53	435720.61	2325921.42	Геодезический метод	0.1	-
220	431605.69	2329462.01	435716.71	2325907.35	Геодезический метод	0.1	-
221	431619.46	2329462.49	435709.98	2325883.10	Геодезический метод	0.1	-
222	431617.02	2329432.24	435652.05	2325898.77	Геодезический метод	0.1	-
223	431592.37	2329155.23	435641.47	2325901.63	Геодезический метод	0.1	-
224	431590.75	2329137.30	435611.76	2325796.91	Геодезический метод	0.1	-
225	431471.25	2329147.41	435655.58	2325784.28	Геодезический метод	0.1	-
226	431466.29	2329063.26	435708.23	2325769.12	Геодезический метод	0.1	-
227	431500.56	2329060.28	435713.65	2325767.55	Геодезический метод	0.1	-
228	431504.75	2329059.77	435716.65	2325766.69	Геодезический метод	0.1	-

## 2. Сведения о характерных точках границ объекта

Обозначение характерных точек границ	Существующие координаты, м		Измененные (уточненные) координаты, м		Метод определения координат характерной точки	Средняя квадратическая погрешность положения характерной точки (Мт), м	Описание обозначения точки на местности (при наличии)
	X	Y	X	Y			
1	2	3	4	5	6	7	8
229	431522.63	2329057.61	435790.78	2325745.32	Геодезический метод	0.1	-
230	431523.99	2329071.45	435805.03	2325741.22	Геодезический метод	0.1	-
231	431556.92	2329067.65	435814.27	2325773.68	Геодезический метод	0.1	-
232	431575.70	2329066.85	435822.00	2325800.85	Геодезический метод	0.1	-
233	431574.82	2329051.88	435823.10	2325804.70	Геодезический метод	0.1	-
234	431565.93	2328956.57	435823.14	2325804.85	Геодезический метод	0.1	-
212	431564.86	2328945.11	435808.89	2325808.91	Геодезический метод	0.1	-
235	435987.66	2326395.92	435396.36	2325760.92	Геодезический метод	0.1	-
236	435968.28	2326399.28	435361.34	2325637.91	Геодезический метод	0.1	-
237	435962.84	2326399.86	435378.67	2325632.98	Геодезический метод	0.1	-
238	435961.62	2326399.99	435392.75	2325628.97	Геодезический метод	0.1	-
239	435961.54	2326399.33	435401.10	2325626.59	Геодезический метод	0.1	-
240	435960.22	2326399.46	435405.85	2325643.27	Геодезический метод	0.1	-
241	435959.63	2326393.06	435409.05	2325654.51	Геодезический метод	0.1	-
242	435955.95	2326393.42	435419.75	2325651.47	Геодезический метод	0.1	-
243	435955.48	2326386.94	435421.38	2325657.17	Геодезический метод	0.1	-
244	435951.59	2326387.21	435462.18	2325800.38	Геодезический метод	0.1	-
245	435951.12	2326380.64	435454.15	2325802.78	Геодезический метод	0.1	-
246	435934.50	2326381.78	435439.42	2325806.97	Геодезический метод	0.1	-
247	435934.40	2326380.21	435429.93	2325809.68	Геодезический метод	0.1	-
248	435927.73	2326380.59	435429.10	2325809.91	Геодезический метод	0.1	-
249	435927.47	2326376.08	435411.72	2325814.86	Геодезический метод	0.1	-
250	435914.13	2326376.80	435402.76	2325783.42	Геодезический метод	0.1	-
251	435914.38	2326381.36	435402.74	2325783.32	Геодезический метод	0.1	-
252	435914.22	2326381.37	-	-	Геодезический метод	0.1	-
253	435914.35	2326383.17	-	-	Геодезический метод	0.1	-



## 2. Сведения о характерных точках границ объекта

Обозначение характерных точек границ	Существующие координаты, м		Измененные (уточненные) координаты, м		Метод определения координат характерной точки	Средняя квадратическая погрешность положения характерной точки (Мт), м	Описание обозначения точки на местности (при наличии)
	X	Y	X	Y			
1	2	3	4	5	6	7	8
254	435908.67	2326383.58	-	-	Геодезический метод	0.1	-
255	435908.55	2326381.99	-	-	Геодезический метод	0.1	-
256	435907.87	2326382.07	-	-	Геодезический метод	0.1	-
257	435907.96	2326383.15	-	-	Геодезический метод	0.1	-
258	435906.24	2326383.29	-	-	Геодезический метод	0.1	-
259	435906.10	2326381.17	-	-	Геодезический метод	0.1	-
260	435905.46	2326371.49	-	-	Геодезический метод	0.1	-
261	435902.63	2326370.46	-	-	Геодезический метод	0.1	-
262	435902.02	2326364.81	-	-	Геодезический метод	0.1	-
263	435704.81	2326415.19	-	-	Геодезический метод	0.1	-
264	435692.51	2326419.62	-	-	Геодезический метод	0.1	-
265	435706.90	2326546.77	-	-	Геодезический метод	0.1	-
266	435702.63	2326596.73	-	-	Геодезический метод	0.1	-
267	435699.19	2326596.43	-	-	Геодезический метод	0.1	-
268	435698.90	2326614.85	-	-	Геодезический метод	0.1	-
269	435706.73	2326618.84	-	-	Геодезический метод	0.1	-
270	435706.91	2326634.27	-	-	Геодезический метод	0.1	-
271	435706.38	2326639.70	-	-	Геодезический метод	0.1	-
272	435697.07	2326730.45	-	-	Геодезический метод	0.1	-
273	435625.83	2326724.37	-	-	Геодезический метод	0.1	-
274	435621.88	2326720.04	-	-	Геодезический метод	0.1	-
275	435611.82	2326708.64	-	-	Геодезический метод	0.1	-
276	435610.17	2326708.58	-	-	Геодезический метод	0.1	-
277	435608.72	2326708.30	-	-	Геодезический метод	0.1	-
278	435569.64	2326705.72	-	-	Геодезический метод	0.1	-
279	435568.61	2326705.50	-	-	Геодезический метод	0.1	-

## 2. Сведения о характерных точках границ объекта

Обозначение характерных точек границ	Существующие координаты, м		Измененные (уточненные) координаты, м		Метод определения координат характерной точки	Средняя квадратическая погрешность положения характерной точки (Мт), м	Описание обозначения точки на местности (при наличии)
	X	Y	X	Y			
1	2	3	4	5	6	7	8
280	435563.59	2326705.23	-	-	Геодезический метод	0.1	-
281	435571.59	2326636.71	-	-	Геодезический метод	0.1	-
282	435610.75	2326640.21	-	-	Геодезический метод	0.1	-
283	435627.03	2326631.68	-	-	Геодезический метод	0.1	-
284	435630.45	2326631.08	-	-	Геодезический метод	0.1	-
285	435635.44	2326632.17	-	-	Геодезический метод	0.1	-
286	435635.90	2326626.85	-	-	Геодезический метод	0.1	-
287	435635.26	2326601.45	-	-	Геодезический метод	0.1	-
288	435615.52	2326596.60	-	-	Геодезический метод	0.1	-
289	435487.01	2326582.29	-	-	Геодезический метод	0.1	-
290	435475.39	2326703.82	-	-	Геодезический метод	0.1	-
291	435461.68	2326874.96	-	-	Геодезический метод	0.1	-
292	435474.47	2326875.61	-	-	Геодезический метод	0.1	-
293	435493.08	2326876.38	-	-	Геодезический метод	0.1	-
294	435513.75	2326877.18	-	-	Геодезический метод	0.1	-
295	435514.00	2326874.14	-	-	Геодезический метод	0.1	-
296	435572.49	2326878.63	-	-	Геодезический метод	0.1	-
297	435575.96	2326878.86	-	-	Геодезический метод	0.1	-
298	435572.08	2326933.28	-	-	Геодезический метод	0.1	-
299	435653.08	2326936.53	-	-	Геодезический метод	0.1	-
300	435730.73	2326934.98	-	-	Геодезический метод	0.1	-
301	435944.32	2326931.67	-	-	Геодезический метод	0.1	-
302	435950.43	2326903.88	-	-	Геодезический метод	0.1	-
303	435966.95	2326836.72	-	-	Геодезический метод	0.1	-
304	435974.39	2326798.68	-	-	Геодезический метод	0.1	-
305	435998.66	2326671.54	-	-	Геодезический метод	0.1	-

## 2. Сведения о характерных точках границ объекта

Обозначение характерных точек границ	Существующие координаты, м		Измененные (уточненные) координаты, м		Метод определения координат характерной точки	Средняя квадратическая погрешность положения характерной точки (Мт), м	Описание обозначения точки на местности (при наличии)
	X	Y	X	Y			
1	2	3	4	5	6	7	8
306	435845.45	2326646.93	-	-	Геодезический метод	0.1	-
307	435842.88	2326658.19	-	-	Геодезический метод	0.1	-
308	435834.98	2326691.27	-	-	Геодезический метод	0.1	-
309	435812.92	2326688.23	-	-	Геодезический метод	0.1	-
310	435775.79	2326681.06	-	-	Геодезический метод	0.1	-
311	435772.35	2326680.40	-	-	Геодезический метод	0.1	-
312	435752.62	2326675.40	-	-	Геодезический метод	0.1	-
313	435758.34	2326629.04	-	-	Геодезический метод	0.1	-
314	435842.36	2326645.64	-	-	Геодезический метод	0.1	-
315	435843.57	2326639.66	-	-	Геодезический метод	0.1	-
316	435843.87	2326635.97	-	-	Геодезический метод	0.1	-
317	435844.20	2326632.78	-	-	Геодезический метод	0.1	-
318	435841.74	2326632.24	-	-	Геодезический метод	0.1	-
319	435843.50	2326621.73	-	-	Геодезический метод	0.1	-
320	435848.03	2326619.12	-	-	Геодезический метод	0.1	-
321	435852.31	2326599.54	-	-	Геодезический метод	0.1	-
322	435855.53	2326580.67	-	-	Геодезический метод	0.1	-
323	435875.18	2326584.01	-	-	Геодезический метод	0.1	-
324	435873.77	2326591.46	-	-	Геодезический метод	0.1	-
325	435884.76	2326596.92	-	-	Геодезический метод	0.1	-
326	435973.91	2326587.27	-	-	Геодезический метод	0.1	-
327	435973.23	2326580.33	-	-	Геодезический метод	0.1	-
328	435976.61	2326580.03	-	-	Геодезический метод	0.1	-
329	435975.66	2326569.79	-	-	Геодезический метод	0.1	-
330	435976.62	2326569.72	-	-	Геодезический метод	0.1	-
331	435976.50	2326568.48	-	-	Геодезический метод	0.1	-

## 2. Сведения о характерных точках границ объекта

Обозначение характерных точек границ	Существующие координаты, м		Измененные (уточненные) координаты, м		Метод определения координат характерной точки	Средняя квадратическая погрешность положения характерной точки (Мт), м	Описание обозначения точки на местности (при наличии)
	X	Y	X	Y			
1	2	3	4	5	6	7	8
332	435975.37	2326555.77	-	-	Геодезический метод	0.1	-
333	435975.24	2326554.59	-	-	Геодезический метод	0.1	-
334	435974.24	2326554.67	-	-	Геодезический метод	0.1	-
335	435973.49	2326546.64	-	-	Геодезический метод	0.1	-
336	436006.03	2326543.79	-	-	Геодезический метод	0.1	-
337	436023.29	2326542.49	-	-	Геодезический метод	0.1	-
338	436025.26	2326532.18	-	-	Геодезический метод	0.1	-
235	435987.66	2326395.92	435396.36	2325760.92	Геодезический метод	0.1	-
339	436003.14	2325961.90	436055.99	2325621.33	Геодезический метод	0.1	-
340	435958.14	2325974.08	436020.69	2325631.60	Геодезический метод	0.1	-
341	435947.77	2325936.16	436023.68	2325643.11	Геодезический метод	0.1	-
342	435945.23	2325936.99	436032.82	2325678.23	Геодезический метод	0.1	-
343	435913.56	2325946.11	436026.24	2325679.94	Геодезический метод	0.1	-
344	435910.11	2325936.60	436029.29	2325691.68	Геодезический метод	0.1	-
345	435894.74	2325941.06	436041.79	2325739.74	Геодезический метод	0.1	-
346	435861.35	2325949.52	436028.75	2325761.07	Геодезический метод	0.1	-
347	435854.36	2325921.15	436013.87	2325785.41	Геодезический метод	0.1	-
348	435723.31	2325958.26	436019.54	2325788.91	Геодезический метод	0.1	-
349	435733.11	2325988.84	436020.35	2325789.41	Геодезический метод	0.1	-
350	435737.13	2326003.74	436018.22	2325796.09	Геодезический метод	0.1	-
351	435736.37	2326007.71	436015.73	2325803.90	Геодезический метод	0.1	-
352	435734.41	2326010.61	436013.66	2325810.40	Геодезический метод	0.1	-
353	435727.33	2326012.41	436007.61	2325829.38	Геодезический метод	0.1	-
354	435687.07	2326023.30	436009.23	2325845.21	Геодезический метод	0.1	-
355	435683.95	2326024.29	436005.68	2325845.58	Геодезический метод	0.1	-
356	435692.12	2326053.37	436004.70	2325845.68	Геодезический метод	0.1	-

## 2. Сведения о характерных точках границ объекта

Обозначение характерных точек границ	Существующие координаты, м		Измененные (уточненные) координаты, м		Метод определения координат характерной точки	Средняя квадратическая погрешность положения характерной точки (Мт), м	Описание обозначения точки на местности (при наличии)
	X	Y	X	Y			
1	2	3	4	5	6	7	8
357	435696.00	2326052.48	436002.27	2325846.15	Геодезический метод	0.1	-
358	435698.37	2326061.69	435990.73	2325848.38	Геодезический метод	0.1	-
359	435696.55	2326059.76	435976.83	2325851.64	Геодезический метод	0.1	-
360	435693.97	2326059.97	435964.16	2325854.62	Геодезический метод	0.1	-
361	435673.08	2326065.55	435915.29	2325867.85	Геодезический метод	0.1	-
362	435671.06	2326057.82	435912.19	2325868.69	Геодезический метод	0.1	-
363	435647.81	2326064.14	435909.41	2325858.43	Геодезический метод	0.1	-
364	435640.88	2326066.04	435906.05	2325846.31	Геодезический метод	0.1	-
365	435640.27	2326064.32	435907.66	2325845.86	Геодезический метод	0.1	-
366	435632.74	2326066.68	435901.46	2325824.26	Геодезический метод	0.1	-
367	435626.57	2326069.51	435899.75	2325824.72	Геодезический метод	0.1	-
368	435643.43	2326128.21	435895.11	2325809.22	Геодезический метод	0.1	-
369	435664.19	2326124.39	435891.82	2325798.21	Геодезический метод	0.1	-
370	435670.08	2326135.60	435903.74	2325794.62	Геодезический метод	0.1	-
371	435679.95	2326169.87	435897.98	2325775.51	Геодезический метод	0.1	-
372	435633.45	2326183.45	435897.07	2325772.57	Геодезический метод	0.1	-
373	435642.43	2326219.87	435899.46	2325771.83	Геодезический метод	0.1	-
374	435588.95	2326234.02	435892.92	2325750.73	Геодезический метод	0.1	-
375	435600.70	2326284.03	435870.22	2325757.76	Геодезический метод	0.1	-
376	436064.72	2326151.67	435847.14	2325764.32	Геодезический метод	0.1	-
377	436037.42	2326052.48	435843.23	2325750.57	Геодезический метод	0.1	-
378	436031.35	2326053.93	435842.96	2325749.61	Геодезический метод	0.1	-
379	436025.22	2326029.57	435842.83	2325749.15	Геодезический метод	0.1	-
380	436013.63	2325996.08	435842.71	2325748.75	Геодезический метод	0.1	-
381	436013.14	2325994.68	435841.81	2325745.58	Геодезический метод	0.1	-
382	436007.83	2325975.17	435841.23	2325743.53	Геодезический метод	0.1	-

## 2. Сведения о характерных точках границ объекта

Обозначение характерных точек границ	Существующие координаты, м		Измененные (уточненные) координаты, м		Метод определения координат характерной точки	Средняя квадратическая погрешность положения характерной точки (Мт), м	Описание обозначения точки на местности (при наличии)
	X	Y	X	Y			
1	2	3	4	5	6	7	8
383	436005.54	2325971.95	435840.89	2325742.35	Геодезический метод	0.1	-
н384	-	-	435840.02	2325739.28	Геодезический метод	0.1	-
н385	-	-	435837.49	2325730.00	Геодезический метод	0.1	-
н386	-	-	435865.08	2325722.48	Геодезический метод	0.1	-
н387	-	-	435846.62	2325657.63	Геодезический метод	0.1	-
н388	-	-	435838.11	2325627.73	Геодезический метод	0.1	-
н389	-	-	435964.43	2325589.45	Геодезический метод	0.1	-
н390	-	-	435948.39	2325530.68	Геодезический метод	0.1	-
н391	-	-	435958.69	2325526.66	Геодезический метод	0.1	-
н392	-	-	435938.79	2325463.36	Геодезический метод	0.1	-
н393	-	-	435932.61	2325443.69	Геодезический метод	0.1	-
н394	-	-	435908.28	2325451.41	Геодезический метод	0.1	-
н395	-	-	435911.89	2325470.74	Геодезический метод	0.1	-
н396	-	-	435874.60	2325480.90	Геодезический метод	0.1	-
н397	-	-	435847.46	2325385.55	Геодезический метод	0.1	-
н398	-	-	435875.28	2325380.45	Геодезический метод	0.1	-
н399	-	-	435927.83	2325371.17	Геодезический метод	0.1	-
н400	-	-	435981.32	2325361.72	Геодезический метод	0.1	-
н401	-	-	436137.06	2325406.17	Геодезический метод	0.1	-
н402	-	-	436133.08	2325419.55	Геодезический метод	0.1	-
н403	-	-	436080.06	2325597.94	Геодезический метод	0.1	-
н404	-	-	436075.05	2325615.79	Геодезический метод	0.1	-
339	436003.14	2325961.90	436055.99	2325621.33	Геодезический метод	0.1	-
405	435758.10	2326094.53	436014.82	2325468.10	Геодезический метод	0.1	-
406	435771.80	2326134.50	436017.95	2325467.55	Геодезический метод	0.1	-
407	435780.48	2326163.95	436021.11	2325467.30	Геодезический метод	0.1	-

## 2. Сведения о характерных точках границ объекта

Обозначение характерных точек границ	Существующие координаты, м		Измененные (уточненные) координаты, м		Метод определения координат характерной точки	Средняя квадратическая погрешность положения характерной точки (Мт), м	Описание обозначения точки на местности (при наличии)
	X	Y	X	Y			
1	2	3	4	5	6	7	8
408	435776.86	2326166.97	436024.10	2325468.39	Геодезический метод	0.1	-
409	435767.13	2326172.37	436039.82	2325468.89	Геодезический метод	0.1	-
410	435767.30	2326173.35	436047.19	2325470.91	Геодезический метод	0.1	-
411	435762.48	2326174.16	436029.09	2325523.34	Геодезический метод	0.1	-
412	435762.31	2326173.18	435998.01	2325512.47	Геодезический метод	0.1	-
413	435733.09	2326180.52	435987.15	2325478.22	Геодезический метод	0.1	-
414	435717.41	2326124.34	-	-	Геодезический метод	0.1	-
415	435717.27	2326123.83	-	-	Геодезический метод	0.1	-
416	435716.80	2326122.13	-	-	Геодезический метод	0.1	-
417	435713.03	2326110.42	-	-	Геодезический метод	0.1	-
405	435758.10	2326094.53	436014.82	2325468.10	Геодезический метод	0.1	-
418	435651.86	2325213.31	435335.08	2325503.57	Геодезический метод	0.1	-
419	435636.27	2325218.79	435284.01	2325518.37	Геодезический метод	0.1	-
420	435621.51	2325223.69	435268.50	2325522.87	Геодезический метод	0.1	-
421	435609.65	2325227.44	435256.79	2325526.26	Геодезический метод	0.1	-
422	435616.25	2325250.25	435246.10	2325529.36	Геодезический метод	0.1	-
423	435619.73	2325249.29	435238.82	2325504.46	Геодезический метод	0.1	-
424	435622.28	2325257.80	435237.32	2325499.32	Геодезический метод	0.1	-
425	435620.73	2325258.44	435234.80	2325490.73	Геодезический метод	0.1	-
426	435622.47	2325263.41	435225.66	2325459.44	Геодезический метод	0.1	-
427	435621.58	2325263.59	435219.33	2325437.79	Геодезический метод	0.1	-
428	435628.61	2325288.97	435191.33	2325341.99	Геодезический метод	0.1	-
429	435605.20	2325295.63	435182.59	2325312.11	Геодезический метод	0.1	-
430	435605.47	2325296.51	435157.97	2325227.89	Геодезический метод	0.1	-
431	435574.60	2325305.12	435153.30	2325211.91	Геодезический метод	0.1	-
432	435552.57	2325240.94	435151.32	2325205.14	Геодезический метод	0.1	-

## 2. Сведения о характерных точках границ объекта

Обозначение характерных точек границ	Существующие координаты, м		Измененные (уточненные) координаты, м		Метод определения координат характерной точки	Средняя квадратическая погрешность положения характерной точки (Мт), м	Описание обозначения точки на местности (при наличии)
	X	Y	X	Y			
1	2	3	4	5	6	7	8
433	435586.11	2325232.04	435150.01	2325200.64	Геодезический метод	0.1	-
434	435562.29	2325149.43	435161.75	2325197.20	Геодезический метод	0.1	-
435	435556.31	2325151.08	435179.93	2325191.89	Геодезический метод	0.1	-
436	435494.66	2325108.44	435252.06	2325208.15	Геодезический метод	0.1	-
437	435489.32	2325107.78	435253.88	2325208.56	Геодезический метод	0.1	-
438	435384.75	2325138.20	435271.40	2325249.19	Геодезический метод	0.1	-
439	435412.18	2325233.50	435277.20	2325262.65	Геодезический метод	0.1	-
440	435447.03	2325223.24	435283.78	2325277.92	Геодезический метод	0.1	-
441	435469.98	2325303.58	435303.08	2325322.71	Геодезический метод	0.1	-
442	435543.85	2325281.63	435315.18	2325368.33	Геодезический метод	0.1	-
443	435560.24	2325339.24	435304.12	2325371.26	Геодезический метод	0.1	-
444	435543.96	2325344.53	435306.58	2325380.14	Геодезический метод	0.1	-
445	435546.84	2325355.15	435314.81	2325409.88	Геодезический метод	0.1	-
446	435521.40	2325363.29	435308.46	2325411.74	Геодезический метод	0.1	-
447	435565.49	2325517.20	435320.73	2325454.06	Геодезический метод	0.1	-
448	435629.66	2325498.70	435389.24	2325434.77	Геодезический метод	0.1	-
449	435726.24	2325470.86	435391.73	2325443.63	Геодезический метод	0.1	-
450	435696.27	2325366.12	435394.49	2325453.43	Геодезический метод	0.1	-
451	435671.38	2325374.29	435405.53	2325495.03	Геодезический метод	0.1	-
452	435642.80	2325382.70	435379.25	2325503.44	Геодезический метод	0.1	-
453	435642.63	2325384.22	435345.05	2325514.38	Геодезический метод	0.1	-
454	435632.89	2325387.58	435344.12	2325514.68	Геодезический метод	0.1	-
455	435615.89	2325339.49	435339.24	2325516.24	Геодезический метод	0.1	-
456	435683.31	2325320.80	435338.62	2325516.44	Геодезический метод	0.1	-
н457	-	-	435337.58	2325512.19	Геодезический метод	0.1	-
418	435651.86	2325213.31	435335.08	2325503.57	Геодезический метод	0.1	-



## 2. Сведения о характерных точках границ объекта

Обозначение характерных точек границ	Существующие координаты, м		Измененные (уточненные) координаты, м		Метод определения координат характерной точки	Средняя квадратическая погрешность положения характерной точки (Мт), м	Описание обозначения точки на местности (при наличии)
	X	Y	X	Y			
1	2	3	4	5	6	7	8
458	436134.60	2325405.73	436351.05	2326753.77	Геодезический метод	0.1	-
459	435979.24	2325360.24	436342.06	2326737.29	Геодезический метод	0.1	-
460	435938.32	2325368.83	436344.97	2326714.08	Геодезический метод	0.1	-
461	435940.72	2325375.03	436346.51	2326701.78	Геодезический метод	0.1	-
462	435944.04	2325374.52	436347.59	2326693.16	Геодезический метод	0.1	-
463	435962.46	2325428.12	436290.69	2326684.07	Геодезический метод	0.1	-
464	435961.81	2325430.99	436291.19	2326679.63	Геодезический метод	0.1	-
465	435962.93	2325434.60	436295.34	2326642.48	Геодезический метод	0.1	-
466	435943.15	2325440.34	436297.18	2326626.04	Геодезический метод	0.1	-
467	435931.96	2325443.89	436299.50	2326605.32	Геодезический метод	0.1	-
468	435938.79	2325463.36	436230.80	2326642.35	Геодезический метод	0.1	-
469	435958.69	2325526.66	436219.63	2326598.26	Геодезический метод	0.1	-
470	435948.40	2325530.71	436214.22	2326597.07	Геодезический метод	0.1	-
471	435964.43	2325589.45	436221.22	2326565.26	Геодезический метод	0.1	-
472	435848.95	2325624.44	436232.08	2326515.92	Геодезический метод	0.1	-
473	435835.84	2325628.42	436233.00	2326510.99	Геодезический метод	0.1	-
474	435844.61	2325657.43	436236.88	2326511.73	Геодезический метод	0.1	-
475	435861.90	2325723.24	436256.24	2326515.43	Геодезический метод	0.1	-
476	435837.37	2325730.17	436307.63	2326525.24	Геодезический метод	0.1	-
477	435840.02	2325739.28	436312.09	2326541.91	Геодезический метод	0.1	-
478	435840.29	2325740.24	436306.91	2326543.57	Геодезический метод	0.1	-
479	435841.23	2325743.53	436318.13	2326577.09	Геодезический метод	0.1	-
480	435842.71	2325748.75	436318.98	2326579.60	Геодезический метод	0.1	-
481	435842.96	2325749.61	436322.39	2326589.80	Геодезический метод	0.1	-
482	435843.23	2325750.57	436323.29	2326592.49	Геодезический метод	0.1	-
483	435839.21	2325751.49	436381.23	2326561.19	Геодезический метод	0.1	-

## 2. Сведения о характерных точках границ объекта

Обозначение характерных точек границ	Существующие координаты, м		Измененные (уточненные) координаты, м		Метод определения координат характерной точки	Средняя квадратическая погрешность положения характерной точки (Мт), м	Описание обозначения точки на местности (при наличии)
	X	Y	X	Y			
1	2	3	4	5	6	7	8
484	435843.06	2325765.19	436391.72	2326554.85	Геодезический метод	0.1	-
485	435870.22	2325757.76	436428.98	2326534.35	Геодезический метод	0.1	-
486	435892.92	2325750.73	436439.72	2326553.88	Геодезический метод	0.1	-
487	435920.87	2325741.17	436460.78	2326592.16	Геодезический метод	0.1	-
488	435910.64	2325709.88	436500.90	2326665.09	Геодезический метод	0.1	-
489	436024.99	2325677.42	436503.85	2326670.46	Геодезический метод	0.1	-
490	436029.93	2325676.02	436477.34	2326684.91	Геодезический метод	0.1	-
491	436017.63	2325630.67	436458.69	2326695.08	Геодезический метод	0.1	-
492	436072.50	2325614.82	436413.13	2326719.92	Геодезический метод	0.1	-
493	436130.05	2325421.04	436374.35	2326741.07	Геодезический метод	0.1	-
н494	-	-	436372.94	2326741.83	Геодезический метод	0.1	-
458	436134.60	2325405.73	436351.05	2326753.77	Геодезический метод	0.1	-
495	433161.94	2328756.65	435979.34	2326546.13	Геодезический метод	0.1	-
496	433045.12	2328767.70	435973.49	2326546.64	Геодезический метод	0.1	-
497	433025.84	2328769.10	435974.24	2326554.67	Геодезический метод	0.1	-
498	433016.32	2328770.01	435975.24	2326554.59	Геодезический метод	0.1	-
499	433018.12	2328778.35	435975.37	2326555.77	Геодезический метод	0.1	-
500	433026.62	2328875.90	435976.50	2326568.48	Геодезический метод	0.1	-
501	432921.74	2328885.58	435976.62	2326569.72	Геодезический метод	0.1	-
502	432926.01	2328945.31	435975.66	2326569.79	Геодезический метод	0.1	-
503	432895.10	2328947.67	435976.61	2326580.03	Геодезический метод	0.1	-
504	432897.16	2328977.44	435973.23	2326580.33	Геодезический метод	0.1	-
505	433178.64	2328955.39	435973.91	2326587.27	Геодезический метод	0.1	-
н506	-	-	435974.03	2326588.17	Геодезический метод	0.1	-
н507	-	-	435884.76	2326596.92	Геодезический метод	0.1	-
н508	-	-	435873.77	2326591.46	Геодезический метод	0.1	-

## 2. Сведения о характерных точках границ объекта

Обозначение характерных точек границ	Существующие координаты, м		Измененные (уточненные) координаты, м		Метод определения координат характерной точки	Средняя квадратическая погрешность положения характерной точки (Мт), м	Описание обозначения точки на местности (при наличии)
	X	Y	X	Y			
1	2	3	4	5	6	7	8
н509	-	-	435875.18	2326584.01	Геодезический метод	0.1	-
н510	-	-	435855.53	2326580.67	Геодезический метод	0.1	-
н511	-	-	435852.31	2326599.54	Геодезический метод	0.1	-
н512	-	-	435848.03	2326619.12	Геодезический метод	0.1	-
н513	-	-	435843.50	2326621.73	Геодезический метод	0.1	-
н514	-	-	435841.74	2326632.24	Геодезический метод	0.1	-
н515	-	-	435844.20	2326632.78	Геодезический метод	0.1	-
н516	-	-	435843.87	2326635.97	Геодезический метод	0.1	-
н517	-	-	435843.57	2326639.66	Геодезический метод	0.1	-
н518	-	-	435842.36	2326645.64	Геодезический метод	0.1	-
н519	-	-	435761.50	2326629.31	Геодезический метод	0.1	-
н520	-	-	435758.36	2326660.66	Геодезический метод	0.1	-
н521	-	-	435756.78	2326676.55	Геодезический метод	0.1	-
н522	-	-	435770.31	2326679.11	Геодезический метод	0.1	-
н523	-	-	435773.79	2326679.76	Геодезический метод	0.1	-
н524	-	-	435783.61	2326681.62	Геодезический метод	0.1	-
н525	-	-	435787.00	2326682.25	Геодезический метод	0.1	-
н526	-	-	435790.92	2326682.99	Геодезический метод	0.1	-
н527	-	-	435792.90	2326683.36	Геодезический метод	0.1	-
н528	-	-	435795.16	2326683.78	Геодезический метод	0.1	-
н529	-	-	435796.96	2326684.12	Геодезический метод	0.1	-
н530	-	-	435798.54	2326684.42	Геодезический метод	0.1	-
н531	-	-	435834.98	2326691.27	Геодезический метод	0.1	-
н532	-	-	435842.88	2326658.19	Геодезический метод	0.1	-
н533	-	-	435845.72	2326646.32	Геодезический метод	0.1	-
н534	-	-	435865.02	2326650.21	Геодезический метод	0.1	-

## 2. Сведения о характерных точках границ объекта

Обозначение характерных точек границ	Существующие координаты, м		Измененные (уточненные) координаты, м		Метод определения координат характерной точки	Средняя квадратическая погрешность положения характерной точки (Мт), м	Описание обозначения точки на местности (при наличии)
	X	Y	X	Y			
1	2	3	4	5	6	7	8
н535	-	-	435879.06	2326653.05	Геодезический метод	0.1	-
н536	-	-	435892.02	2326655.67	Геодезический метод	0.1	-
н537	-	-	435904.73	2326657.61	Геодезический метод	0.1	-
н538	-	-	435920.79	2326660.07	Геодезический метод	0.1	-
н539	-	-	435929.80	2326661.45	Геодезический метод	0.1	-
н540	-	-	435940.96	2326663.15	Геодезический метод	0.1	-
н541	-	-	435998.45	2326671.95	Геодезический метод	0.1	-
н542	-	-	435988.02	2326724.46	Геодезический метод	0.1	-
н543	-	-	435973.39	2326798.11	Геодезический метод	0.1	-
н544	-	-	435972.12	2326804.50	Геодезический метод	0.1	-
н545	-	-	435966.07	2326834.93	Геодезический метод	0.1	-
н546	-	-	435952.38	2326903.85	Геодезический метод	0.1	-
н547	-	-	435946.79	2326931.94	Геодезический метод	0.1	-
н548	-	-	435730.91	2326935.24	Геодезический метод	0.1	-
н549	-	-	435691.92	2326935.83	Геодезический метод	0.1	-
н550	-	-	435681.74	2326935.99	Геодезический метод	0.1	-
н551	-	-	435665.19	2326936.24	Геодезический метод	0.1	-
н552	-	-	435645.69	2326935.79	Геодезический метод	0.1	-
н553	-	-	435608.87	2326934.95	Геодезический метод	0.1	-
н554	-	-	435604.10	2326934.84	Геодезический метод	0.1	-
н555	-	-	435599.90	2326934.74	Геодезический метод	0.1	-
н556	-	-	435577.22	2326934.22	Геодезический метод	0.1	-
н557	-	-	435575.68	2326934.15	Геодезический метод	0.1	-
н558	-	-	435580.02	2326879.21	Геодезический метод	0.1	-
н559	-	-	435572.49	2326878.63	Геодезический метод	0.1	-
н560	-	-	435562.09	2326877.83	Геодезический метод	0.1	-

## 2. Сведения о характерных точках границ объекта

Обозначение характерных точек границ	Существующие координаты, м		Измененные (уточненные) координаты, м		Метод определения координат характерной точки	Средняя квадратическая погрешность положения характерной точки (Мт), м	Описание обозначения точки на местности (при наличии)
	X	Y	X	Y			
1	2	3	4	5	6	7	8
н561	-	-	435514.00	2326874.14	Геодезический метод	0.1	-
н562	-	-	435513.75	2326877.18	Геодезический метод	0.1	-
н563	-	-	435493.08	2326876.38	Геодезический метод	0.1	-
н564	-	-	435474.47	2326875.61	Геодезический метод	0.1	-
н565	-	-	435469.48	2326875.40	Геодезический метод	0.1	-
н566	-	-	435464.91	2326875.21	Геодезический метод	0.1	-
н567	-	-	435472.31	2326799.25	Геодезический метод	0.1	-
н568	-	-	435480.86	2326711.60	Геодезический метод	0.1	-
н569	-	-	435481.60	2326704.06	Геодезический метод	0.1	-
н570	-	-	435493.48	2326582.14	Геодезический метод	0.1	-
н571	-	-	435586.66	2326591.94	Геодезический метод	0.1	-
н572	-	-	435593.69	2326505.44	Геодезический метод	0.1	-
н573	-	-	435563.85	2326502.92	Геодезический метод	0.1	-
н574	-	-	435569.30	2326430.13	Геодезический метод	0.1	-
н575	-	-	435690.52	2326402.11	Геодезический метод	0.1	-
н576	-	-	435904.22	2326352.71	Геодезический метод	0.1	-
н577	-	-	435905.46	2326371.49	Геодезический метод	0.1	-
н578	-	-	435906.10	2326381.17	Геодезический метод	0.1	-
н579	-	-	435906.24	2326383.29	Геодезический метод	0.1	-
н580	-	-	435907.96	2326383.15	Геодезический метод	0.1	-
н581	-	-	435907.87	2326382.07	Геодезический метод	0.1	-
н582	-	-	435908.55	2326381.99	Геодезический метод	0.1	-
н583	-	-	435908.67	2326383.58	Геодезический метод	0.1	-
н584	-	-	435914.35	2326383.17	Геодезический метод	0.1	-
н585	-	-	435914.22	2326381.37	Геодезический метод	0.1	-
н586	-	-	435914.13	2326376.80	Геодезический метод	0.1	-

## 2. Сведения о характерных точках границ объекта

Обозначение характерных точек границ	Существующие координаты, м		Измененные (уточненные) координаты, м		Метод определения координат характерной точки	Средняя квадратическая погрешность положения характерной точки (Мт), м	Описание обозначения точки на местности (при наличии)
	X	Y	X	Y			
1	2	3	4	5	6	7	8
н587	-	-	435927.47	2326376.08	Геодезический метод	0.1	-
н588	-	-	435927.73	2326380.59	Геодезический метод	0.1	-
н589	-	-	435934.40	2326380.21	Геодезический метод	0.1	-
н590	-	-	435934.50	2326381.78	Геодезический метод	0.1	-
н591	-	-	435951.12	2326380.64	Геодезический метод	0.1	-
н592	-	-	435951.59	2326387.21	Геодезический метод	0.1	-
н593	-	-	435955.48	2326386.94	Геодезический метод	0.1	-
н594	-	-	435955.95	2326393.42	Геодезический метод	0.1	-
н595	-	-	435959.63	2326393.06	Геодезический метод	0.1	-
н596	-	-	435960.22	2326399.46	Геодезический метод	0.1	-
н597	-	-	435961.54	2326399.33	Геодезический метод	0.1	-
н598	-	-	435961.62	2326399.99	Геодезический метод	0.1	-
н599	-	-	435962.84	2326399.86	Геодезический метод	0.1	-
н600	-	-	435968.28	2326399.28	Геодезический метод	0.1	-
н601	-	-	435991.66	2326396.79	Геодезический метод	0.1	-
н602	-	-	436027.88	2326523.99	Геодезический метод	0.1	-
н603	-	-	436027.37	2326526.42	Геодезический метод	0.1	-
н604	-	-	436026.12	2326532.73	Геодезический метод	0.1	-
н605	-	-	436024.24	2326542.20	Геодезический метод	0.1	-
н606	-	-	436006.03	2326543.79	Геодезический метод	0.1	-
н607	-	-	436002.08	2326544.14	Геодезический метод	0.1	-
495	433161.94	2328756.65	435979.34	2326546.13	Геодезический метод	0.1	-
608	433083.76	2328791.82	435610.75	2326640.21	Геодезический метод	0.1	-
609	433083.86	2328792.82	435627.03	2326631.68	Геодезический метод	0.1	-
610	433082.86	2328792.92	435630.45	2326631.08	Геодезический метод	0.1	-
611	433082.77	2328791.92	435635.44	2326632.17	Геодезический метод	0.1	-

## 2. Сведения о характерных точках границ объекта

Обозначение характерных точек границ	Существующие координаты, м		Измененные (уточненные) координаты, м		Метод определения координат характерной точки	Средняя квадратическая погрешность положения характерной точки (Мт), м	Описание обозначения точки на местности (при наличии)
	X	Y	X	Y			
1	2	3	4	5	6	7	8
н612	-	-	435635.90	2326626.85	Геодезический метод	0.1	-
н613	-	-	435638.14	2326600.93	Геодезический метод	0.1	-
н614	-	-	435683.19	2326612.14	Геодезический метод	0.1	-
н615	-	-	435700.94	2326616.55	Геодезический метод	0.1	-
н616	-	-	435708.56	2326618.45	Геодезический метод	0.1	-
н617	-	-	435706.94	2326634.22	Геодезический метод	0.1	-
н618	-	-	435706.95	2326634.21	Геодезический метод	0.1	-
н619	-	-	435706.38	2326639.70	Геодезический метод	0.1	-
н620	-	-	435706.07	2326642.73	Геодезический метод	0.1	-
н621	-	-	435704.86	2326654.54	Геодезический метод	0.1	-
н622	-	-	435702.24	2326680.09	Геодезический метод	0.1	-
н623	-	-	435697.07	2326730.45	Геодезический метод	0.1	-
н624	-	-	435697.03	2326730.45	Геодезический метод	0.1	-
н625	-	-	435625.83	2326724.37	Геодезический метод	0.1	-
н626	-	-	435621.88	2326720.04	Геодезический метод	0.1	-
н627	-	-	435611.82	2326708.64	Геодезический метод	0.1	-
н628	-	-	435610.17	2326708.58	Геодезический метод	0.1	-
н629	-	-	435608.72	2326708.30	Геодезический метод	0.1	-
н630	-	-	435569.64	2326705.72	Геодезический метод	0.1	-
н631	-	-	435568.61	2326705.50	Геодезический метод	0.1	-
н632	-	-	435563.59	2326705.23	Геодезический метод	0.1	-
н633	-	-	435564.34	2326698.78	Геодезический метод	0.1	-
н634	-	-	435571.59	2326636.71	Геодезический метод	0.1	-
608	433083.76	2328791.82	435610.75	2326640.21	Геодезический метод	0.1	-
635	436439.72	2326553.88	435728.19	2325471.31	Геодезический метод	0.1	-
636	436427.03	2326534.03	435631.11	2325498.93	Геодезический метод	0.1	-

## 2. Сведения о характерных точках границ объекта

Обозначение характерных точек границ	Существующие координаты, м		Измененные (уточненные) координаты, м		Метод определения координат характерной точки	Средняя квадратическая погрешность положения характерной точки (Мт), м	Описание обозначения точки на местности (при наличии)
	X	Y	X	Y			
1	2	3	4	5	6	7	8
637	436391.35	2326554.11	435585.16	2325512.00	Геодезический метод	0.1	-
638	436391.72	2326554.85	435565.77	2325517.52	Геодезический метод	0.1	-
639	436381.23	2326561.19	435561.24	2325501.59	Геодезический метод	0.1	-
640	436380.59	2326560.16	435555.34	2325480.87	Геодезический метод	0.1	-
641	436319.87	2326594.34	435550.87	2325465.14	Геодезический метод	0.1	-
642	436298.54	2326606.63	435523.42	2325366.84	Геодезический метод	0.1	-
643	436297.18	2326626.04	435522.17	2325362.35	Геодезический метод	0.1	-
644	436291.19	2326679.63	435491.58	2325370.77	Геодезический метод	0.1	-
645	436290.99	2326684.50	435452.63	2325381.47	Геодезический метод	0.1	-
646	436349.10	2326692.90	435444.50	2325383.71	Геодезический метод	0.1	-
647	436346.51	2326701.78	435442.51	2325376.47	Геодезический метод	0.1	-
648	436342.06	2326737.29	435436.72	2325355.39	Геодезический метод	0.1	-
649	436351.47	2326753.68	435431.77	2325337.42	Геодезический метод	0.1	-
650	436366.21	2326742.48	435425.87	2325315.95	Геодезический метод	0.1	-
651	436409.81	2326718.70	435472.68	2325303.08	Геодезический метод	0.1	-
652	436413.13	2326719.92	435462.71	2325267.36	Геодезический метод	0.1	-
653	436477.34	2326684.91	435450.58	2325223.95	Геодезический метод	0.1	-
654	436503.79	2326670.13	435413.79	2325234.22	Геодезический метод	0.1	-
655	436500.90	2326665.09	435394.40	2325164.78	Геодезический метод	0.1	-
н656	-	-	435386.86	2325137.78	Геодезический метод	0.1	-
н657	-	-	435423.66	2325127.51	Геодезический метод	0.1	-
н658	-	-	435495.26	2325107.52	Геодезический метод	0.1	-
н659	-	-	435521.94	2325128.77	Геодезический метод	0.1	-
н660	-	-	435540.36	2325142.11	Геодезический метод	0.1	-
н661	-	-	435548.11	2325146.90	Геодезический метод	0.1	-
н662	-	-	435556.50	2325149.78	Геодезический метод	0.1	-



## 2. Сведения о характерных точках границ объекта

Обозначение характерных точек границ	Существующие координаты, м		Измененные (уточненные) координаты, м		Метод определения координат характерной точки	Средняя квадратическая погрешность положения характерной точки (Мт), м	Описание обозначения точки на местности (при наличии)
	X	Y	X	Y			
1	2	3	4	5	6	7	8
н663	-	-	435564.85	2325147.58	Геодезический метод	0.1	-
н664	-	-	435574.62	2325181.24	Геодезический метод	0.1	-
н665	-	-	435589.49	2325232.50	Геодезический метод	0.1	-
н666	-	-	435556.11	2325241.67	Геодезический метод	0.1	-
н667	-	-	435574.60	2325305.12	Геодезический метод	0.1	-
н668	-	-	435605.47	2325296.51	Геодезический метод	0.1	-
н669	-	-	435605.20	2325295.63	Геодезический метод	0.1	-
н670	-	-	435628.61	2325288.97	Геодезический метод	0.1	-
н671	-	-	435621.58	2325263.59	Геодезический метод	0.1	-
н672	-	-	435622.47	2325263.41	Геодезический метод	0.1	-
н673	-	-	435620.73	2325258.44	Геодезический метод	0.1	-
н674	-	-	435622.28	2325257.80	Геодезический метод	0.1	-
н675	-	-	435612.78	2325226.09	Геодезический метод	0.1	-
н676	-	-	435621.51	2325223.69	Геодезический метод	0.1	-
н677	-	-	435636.27	2325218.79	Геодезический метод	0.1	-
н678	-	-	435654.79	2325213.52	Геодезический метод	0.1	-
н679	-	-	435685.22	2325320.39	Геодезический метод	0.1	-
н680	-	-	435674.77	2325323.17	Геодезический метод	0.1	-
н681	-	-	435609.60	2325341.24	Геодезический метод	0.1	-
н682	-	-	435627.02	2325405.16	Геодезический метод	0.1	-
н683	-	-	435638.71	2325401.52	Геодезический метод	0.1	-
н684	-	-	435642.71	2325396.78	Геодезический метод	0.1	-
н685	-	-	435657.72	2325392.18	Геодезический метод	0.1	-
н686	-	-	435657.01	2325385.28	Геодезический метод	0.1	-
н687	-	-	435689.54	2325375.44	Геодезический метод	0.1	-
н688	-	-	435699.99	2325372.27	Геодезический метод	0.1	-

## 2. Сведения о характерных точках границ объекта

Обозначение характерных точек границ	Существующие координаты, м		Измененные (уточненные) координаты, м		Метод определения координат характерной точки	Средняя квадратическая погрешность положения характерной точки (Мт), м	Описание обозначения точки на местности (при наличии)
	X	Y	X	Y			
1	2	3	4	5	6	7	8
н689	-	-	435712.83	2325417.36	Геодезический метод	0.1	-
н690	-	-	435713.28	2325418.93	Геодезический метод	0.1	-
н691	-	-	435723.70	2325455.54	Геодезический метод	0.1	-
635	436439.72	2326553.88	435728.19	2325471.31	Геодезический метод	0.1	-
692	435253.88	2325208.56	432672.86	2329241.68	Геодезический метод	0.1	-
693	435176.65	2325191.15	432636.99	2329244.81	Геодезический метод	0.1	-
694	435146.15	2325199.82	432638.27	2329259.40	Геодезический метод	0.1	-
695	435217.75	2325437.47	432603.26	2329262.45	Геодезический метод	0.1	-
696	435306.95	2325412.61	432589.12	2329263.65	Геодезический метод	0.1	-
697	435314.81	2325409.88	432588.39	2329254.92	Геодезический метод	0.1	-
698	435304.12	2325371.26	432584.56	2329209.73	Геодезический метод	0.1	-
699	435315.11	2325368.35	432573.29	2329210.78	Геодезический метод	0.1	-
700	435301.71	2325324.03	432562.34	2329211.80	Геодезический метод	0.1	-
701	435274.83	2325259.14	432555.89	2329212.41	Геодезический метод	0.1	-
702	435271.47	2325256.96	432533.43	2329214.59	Геодезический метод	0.1	-
703	435272.97	2325254.65	432529.02	2329215.02	Геодезический метод	0.1	-
н704	-	-	432522.90	2329215.52	Геодезический метод	0.1	-
н705	-	-	432522.90	2329215.51	Геодезический метод	0.1	-
н706	-	-	432522.92	2329215.51	Геодезический метод	0.1	-
н707	-	-	432522.80	2329214.17	Геодезический метод	0.1	-
н708	-	-	432522.62	2329212.17	Геодезический метод	0.1	-
н709	-	-	432520.77	2329190.31	Геодезический метод	0.1	-
н710	-	-	432518.02	2329157.81	Геодезический метод	0.1	-
н711	-	-	432517.84	2329155.81	Геодезический метод	0.1	-
н712	-	-	432517.70	2329154.07	Геодезический метод	0.1	-
н713	-	-	432517.68	2329153.82	Геодезический метод	0.1	-

## 2. Сведения о характерных точках границ объекта

Обозначение характерных точек границ	Существующие координаты, м		Измененные (уточненные) координаты, м		Метод определения координат характерной точки	Средняя квадратическая погрешность положения характерной точки (Мт), м	Описание обозначения точки на местности (при наличии)
	X	Y	X	Y			
1	2	3	4	5	6	7	8
н714	-	-	432517.59	2329152.79	Геодезический метод	0.1	-
н715	-	-	432579.31	2329147.57	Геодезический метод	0.1	-
н716	-	-	432582.13	2329180.99	Геодезический метод	0.1	-
н717	-	-	432592.62	2329180.10	Геодезический метод	0.1	-
н718	-	-	432614.08	2329177.87	Геодезический метод	0.1	-
н719	-	-	432635.60	2329176.36	Геодезический метод	0.1	-
н720	-	-	432657.09	2329174.49	Геодезический метод	0.1	-
н721	-	-	432677.78	2329173.43	Геодезический метод	0.1	-
н722	-	-	432687.05	2329172.69	Геодезический метод	0.1	-
н723	-	-	432688.97	2329195.40	Геодезический метод	0.1	-
н724	-	-	432689.83	2329205.59	Геодезический метод	0.1	-
н725	-	-	432690.26	2329210.68	Геодезический метод	0.1	-
н726	-	-	432692.74	2329240.00	Геодезический метод	0.1	-
692	435253.88	2325208.56	432672.86	2329241.68	Геодезический метод	0.1	-
727	435802.98	2325739.63	432705.47	2329080.05	Геодезический метод	0.1	-
728	435705.14	2325769.24	432624.72	2329087.67	Геодезический метод	0.1	-
729	435611.44	2325796.39	432593.24	2329090.63	Геодезический метод	0.1	-
730	435640.05	2325902.17	432585.62	2329091.35	Геодезический метод	0.1	-
731	435652.05	2325898.77	432574.64	2329092.38	Геодезический метод	0.1	-
732	435709.98	2325883.10	432574.34	2329088.80	Геодезический метод	0.1	-
733	435720.18	2325921.59	432570.96	2329048.79	Геодезический метод	0.1	-
734	435758.16	2325910.99	432570.73	2329046.11	Геодезический метод	0.1	-
735	435752.98	2325894.79	432528.06	2329049.72	Геодезический метод	0.1	-
736	435742.96	2325858.00	432457.48	2329055.83	Геодезический метод	0.1	-
737	435775.56	2325849.06	432422.96	2329058.82	Геодезический метод	0.1	-
738	435767.74	2325822.37	432419.64	2329059.11	Геодезический метод	0.1	-

## 2. Сведения о характерных точках границ объекта

Обозначение характерных точек границ	Существующие координаты, м		Измененные (уточненные) координаты, м		Метод определения координат характерной точки	Средняя квадратическая погрешность положения характерной точки (Мт), м	Описание обозначения точки на местности (при наличии)
	X	Y	X	Y			
1	2	3	4	5	6	7	8
739	435823.17	2325806.26	432413.78	2329059.62	Геодезический метод	0.1	-
н740	-	-	432362.15	2329064.10	Геодезический метод	0.1	-
н741	-	-	432364.70	2329092.14	Геодезический метод	0.1	-
н742	-	-	432365.93	2329105.79	Геодезический метод	0.1	-
н743	-	-	432382.28	2329104.31	Геодезический метод	0.1	-
н744	-	-	432384.94	2329103.92	Геодезический метод	0.1	-
н745	-	-	432396.20	2329102.94	Геодезический метод	0.1	-
н746	-	-	432399.62	2329102.80	Геодезический метод	0.1	-
н747	-	-	432417.42	2329101.24	Геодезический метод	0.1	-
н748	-	-	432418.94	2329118.67	Геодезический метод	0.1	-
н749	-	-	432427.04	2329209.62	Геодезический метод	0.1	-
н750	-	-	432396.96	2329212.10	Геодезический метод	0.1	-
н751	-	-	432385.05	2329213.09	Геодезический метод	0.1	-
н752	-	-	432375.73	2329213.86	Геодезический метод	0.1	-
н753	-	-	432375.30	2329209.04	Геодезический метод	0.1	-
н754	-	-	432340.07	2329212.23	Геодезический метод	0.1	-
н755	-	-	432334.20	2329212.74	Геодезический метод	0.1	-
н756	-	-	432333.94	2329209.85	Геодезический метод	0.1	-
н757	-	-	432324.68	2329210.66	Геодезический метод	0.1	-
н758	-	-	432324.94	2329213.65	Геодезический метод	0.1	-
н759	-	-	432313.38	2329214.66	Геодезический метод	0.1	-
н760	-	-	432313.10	2329211.47	Геодезический метод	0.1	-
н761	-	-	432295.17	2329213.03	Геодезический метод	0.1	-
н762	-	-	432275.49	2329214.74	Геодезический метод	0.1	-
н763	-	-	432274.94	2329208.59	Геодезический метод	0.1	-
н764	-	-	432274.26	2329200.96	Геодезический метод	0.1	-

## 2. Сведения о характерных точках границ объекта

Обозначение характерных точек границ	Существующие координаты, м		Измененные (уточненные) координаты, м		Метод определения координат характерной точки	Средняя квадратическая погрешность положения характерной точки (Мт), м	Описание обозначения точки на местности (при наличии)
	X	Y	X	Y			
1	2	3	4	5	6	7	8
н765	-	-	432260.54	2329202.28	Геодезический метод	0.1	-
н766	-	-	432227.22	2329205.50	Геодезический метод	0.1	-
н767	-	-	432230.20	2329236.98	Геодезический метод	0.1	-
н768	-	-	432231.45	2329250.11	Геодезический метод	0.1	-
н769	-	-	432242.06	2329249.13	Геодезический метод	0.1	-
н770	-	-	432247.17	2329303.96	Геодезический метод	0.1	-
н771	-	-	432259.07	2329303.07	Геодезический метод	0.1	-
н772	-	-	432259.47	2329307.89	Геодезический метод	0.1	-
н773	-	-	432259.81	2329311.93	Геодезический метод	0.1	-
н774	-	-	432262.84	2329347.65	Геодезический метод	0.1	-
н775	-	-	432191.14	2329353.27	Геодезический метод	0.1	-
н776	-	-	432157.25	2329355.92	Геодезический метод	0.1	-
н777	-	-	432148.78	2329356.59	Геодезический метод	0.1	-
н778	-	-	432145.63	2329321.63	Геодезический метод	0.1	-
н779	-	-	432116.55	2329324.26	Геодезический метод	0.1	-
н780	-	-	432107.03	2329218.08	Геодезический метод	0.1	-
н781	-	-	432107.00	2329217.76	Геодезический метод	0.1	-
н782	-	-	432105.86	2329217.86	Геодезический метод	0.1	-
н783	-	-	432049.43	2329222.90	Геодезический метод	0.1	-
н784	-	-	432004.28	2329226.92	Геодезический метод	0.1	-
н785	-	-	431970.79	2329229.91	Геодезический метод	0.1	-
н786	-	-	431959.03	2329230.96	Геодезический метод	0.1	-
н787	-	-	431958.02	2329219.62	Геодезический метод	0.1	-
н788	-	-	431947.66	2329102.35	Геодезический метод	0.1	-
н789	-	-	431771.70	2329118.54	Геодезический метод	0.1	-
н790	-	-	431770.58	2329105.74	Геодезический метод	0.1	-

## 2. Сведения о характерных точках границ объекта

Обозначение характерных точек границ	Существующие координаты, м		Измененные (уточненные) координаты, м		Метод определения координат характерной точки	Средняя квадратическая погрешность положения характерной точки (Мт), м	Описание обозначения точки на местности (при наличии)
	X	Y	X	Y			
1	2	3	4	5	6	7	8
н791	-	-	431770.06	2329099.86	Геодезический метод	0.1	-
н792	-	-	431769.46	2329092.99	Геодезический метод	0.1	-
н793	-	-	431769.61	2329092.97	Геодезический метод	0.1	-
н794	-	-	431767.44	2329068.40	Геодезический метод	0.1	-
н795	-	-	431766.43	2329068.49	Геодезический метод	0.1	-
н796	-	-	431765.15	2329053.36	Геодезический метод	0.1	-
н797	-	-	431746.29	2329055.11	Геодезический метод	0.1	-
н798	-	-	431741.97	2329055.92	Геодезический метод	0.1	-
н799	-	-	431738.47	2329057.26	Геодезический метод	0.1	-
н800	-	-	431736.28	2329060.61	Геодезический метод	0.1	-
н801	-	-	431734.94	2329066.94	Геодезический метод	0.1	-
н802	-	-	431734.91	2329067.34	Геодезический метод	0.1	-
н803	-	-	431735.81	2329074.80	Геодезический метод	0.1	-
н804	-	-	431736.38	2329074.75	Геодезический метод	0.1	-
н805	-	-	431736.40	2329075.00	Геодезический метод	0.1	-
н806	-	-	431737.74	2329090.59	Геодезический метод	0.1	-
н807	-	-	431688.38	2329094.70	Геодезический метод	0.1	-
н808	-	-	431674.70	2328947.95	Геодезический метод	0.1	-
н809	-	-	431688.89	2328946.05	Геодезический метод	0.1	-
н810	-	-	431687.13	2328927.89	Геодезический метод	0.1	-
н811	-	-	431685.91	2328915.27	Геодезический метод	0.1	-
н812	-	-	431678.53	2328839.18	Геодезический метод	0.1	-
н813	-	-	431677.81	2328831.76	Геодезический метод	0.1	-
н814	-	-	431677.08	2328824.19	Геодезический метод	0.1	-
н815	-	-	431664.13	2328825.87	Геодезический метод	0.1	-
н816	-	-	431657.69	2328764.45	Геодезический метод	0.1	-

## 2. Сведения о характерных точках границ объекта

Обозначение характерных точек границ	Существующие координаты, м		Измененные (уточненные) координаты, м		Метод определения координат характерной точки	Средняя квадратическая погрешность положения характерной точки (Мт), м	Описание обозначения точки на местности (при наличии)
	X	Y	X	Y			
1	2	3	4	5	6	7	8
н817	-	-	431660.30	2328764.18	Геодезический метод	0.1	-
н818	-	-	431674.60	2328762.70	Геодезический метод	0.1	-
н819	-	-	431681.53	2328761.99	Геодезический метод	0.1	-
н820	-	-	431683.80	2328784.41	Геодезический метод	0.1	-
н821	-	-	431706.65	2328782.48	Геодезический метод	0.1	-
н822	-	-	431723.74	2328781.04	Геодезический метод	0.1	-
н823	-	-	431796.44	2328774.89	Геодезический метод	0.1	-
н824	-	-	431822.14	2328772.72	Геодезический метод	0.1	-
н825	-	-	431843.23	2328770.94	Геодезический метод	0.1	-
н826	-	-	431873.76	2328768.36	Геодезический метод	0.1	-
н827	-	-	431873.27	2328760.82	Геодезический метод	0.1	-
н828	-	-	431872.83	2328754.11	Геодезический метод	0.1	-
н829	-	-	431870.88	2328724.35	Геодезический метод	0.1	-
н830	-	-	431869.99	2328710.70	Геодезический метод	0.1	-
н831	-	-	431913.01	2328707.01	Геодезический метод	0.1	-
н832	-	-	431912.13	2328691.96	Геодезический метод	0.1	-
н833	-	-	431911.57	2328682.35	Геодезический метод	0.1	-
н834	-	-	431911.17	2328675.44	Геодезический метод	0.1	-
н835	-	-	431910.82	2328669.30	Геодезический метод	0.1	-
н836	-	-	431932.94	2328668.01	Геодезический метод	0.1	-
н837	-	-	431938.26	2328667.64	Геодезический метод	0.1	-
н838	-	-	431943.08	2328667.08	Геодезический метод	0.1	-
н839	-	-	431966.51	2328665.04	Геодезический метод	0.1	-
н840	-	-	431965.39	2328653.16	Геодезический метод	0.1	-
н841	-	-	431960.38	2328599.68	Геодезический метод	0.1	-
н842	-	-	431959.69	2328587.07	Геодезический метод	0.1	-

## 2. Сведения о характерных точках границ объекта

Обозначение характерных точек границ	Существующие координаты, м		Измененные (уточненные) координаты, м		Метод определения координат характерной точки	Средняя квадратическая погрешность положения характерной точки (Мт), м	Описание обозначения точки на местности (при наличии)
	X	Y	X	Y			
1	2	3	4	5	6	7	8
н843	-	-	431959.07	2328575.72	Геодезический метод	0.1	-
н844	-	-	431953.06	2328504.23	Геодезический метод	0.1	-
н845	-	-	432001.82	2328499.98	Геодезический метод	0.1	-
н846	-	-	432051.86	2328495.63	Геодезический метод	0.1	-
н847	-	-	432053.18	2328510.76	Геодезический метод	0.1	-
н848	-	-	432112.58	2328503.58	Геодезический метод	0.1	-
н849	-	-	432111.95	2328498.62	Геодезический метод	0.1	-
н850	-	-	432143.91	2328496.13	Геодезический метод	0.1	-
н851	-	-	432166.79	2328494.34	Геодезический метод	0.1	-
н852	-	-	432164.98	2328475.03	Геодезический метод	0.1	-
н853	-	-	432264.33	2328466.37	Геодезический метод	0.1	-
н854	-	-	432262.58	2328446.24	Геодезический метод	0.1	-
н855	-	-	432297.46	2328443.20	Геодезический метод	0.1	-
н856	-	-	432307.56	2328442.32	Геодезический метод	0.1	-
н857	-	-	432311.45	2328486.98	Геодезический метод	0.1	-
н858	-	-	432314.45	2328521.42	Геодезический метод	0.1	-
н859	-	-	432315.82	2328537.07	Геодезический метод	0.1	-
н860	-	-	432316.50	2328544.95	Геодезический метод	0.1	-
н861	-	-	432322.56	2328614.47	Геодезический метод	0.1	-
н862	-	-	432324.03	2328634.34	Геодезический метод	0.1	-
н863	-	-	432325.66	2328656.21	Геодезический метод	0.1	-
н864	-	-	432326.79	2328671.41	Геодезический метод	0.1	-
н865	-	-	432328.18	2328687.09	Геодезический метод	0.1	-
н866	-	-	432332.14	2328731.67	Геодезический метод	0.1	-
н867	-	-	432336.72	2328783.33	Геодезический метод	0.1	-
н868	-	-	432337.80	2328795.45	Геодезический метод	0.1	-



## 2. Сведения о характерных точках границ объекта

Обозначение характерных точек границ	Существующие координаты, м		Измененные (уточненные) координаты, м		Метод определения координат характерной точки	Средняя квадратическая погрешность положения характерной точки (Мт), м	Описание обозначения точки на местности (при наличии)
	X	Y	X	Y			
1	2	3	4	5	6	7	8
н869	-	-	432340.43	2328824.49	Геодезический метод	0.1	-
н870	-	-	432350.38	2328823.64	Геодезический метод	0.1	-
н871	-	-	432359.05	2328822.90	Геодезический метод	0.1	-
н872	-	-	432365.85	2328822.31	Геодезический метод	0.1	-
н873	-	-	432368.28	2328822.16	Геодезический метод	0.1	-
н874	-	-	432372.26	2328821.78	Геодезический метод	0.1	-
н875	-	-	432375.16	2328821.51	Геодезический метод	0.1	-
н876	-	-	432377.68	2328821.28	Геодезический метод	0.1	-
н877	-	-	432401.99	2328819.18	Геодезический метод	0.1	-
н878	-	-	432403.98	2328842.07	Геодезический метод	0.1	-
н879	-	-	432447.22	2328838.30	Геодезический метод	0.1	-
н880	-	-	432450.43	2328875.17	Геодезический метод	0.1	-
н881	-	-	432460.63	2328873.57	Геодезический метод	0.1	-
н882	-	-	432476.15	2328872.00	Геодезический метод	0.1	-
н883	-	-	432472.94	2328835.16	Геодезический метод	0.1	-
н884	-	-	432487.89	2328833.86	Геодезический метод	0.1	-
н885	-	-	432484.31	2328792.81	Геодезический метод	0.1	-
н886	-	-	432483.43	2328782.69	Геодезический метод	0.1	-
н887	-	-	432547.98	2328777.03	Геодезический метод	0.1	-
н888	-	-	432774.04	2328756.71	Геодезический метод	0.1	-
н889	-	-	432781.54	2328840.94	Геодезический метод	0.1	-
н890	-	-	432786.13	2328892.59	Геодезический метод	0.1	-
н891	-	-	432787.75	2328910.74	Геодезический метод	0.1	-
н892	-	-	432788.42	2328918.36	Геодезический метод	0.1	-
н893	-	-	432788.66	2328921.00	Геодезический метод	0.1	-
н894	-	-	432789.00	2328924.78	Геодезический метод	0.1	-

## 2. Сведения о характерных точках границ объекта

Обозначение характерных точек границ	Существующие координаты, м		Измененные (уточненные) координаты, м		Метод определения координат характерной точки	Средняя квадратическая погрешность положения характерной точки (Мт), м	Описание обозначения точки на местности (при наличии)
	X	Y	X	Y			
1	2	3	4	5	6	7	8
н895	-	-	432794.36	2328985.09	Геодезический метод	0.1	-
н896	-	-	432798.07	2329026.81	Геодезический метод	0.1	-
н897	-	-	432799.60	2329036.94	Геодезический метод	0.1	-
н898	-	-	432803.41	2329050.07	Геодезический метод	0.1	-
н899	-	-	432812.16	2329070.00	Геодезический метод	0.1	-
н900	-	-	432711.66	2329079.47	Геодезический метод	0.1	-
727	435802.98	2325739.63	432705.47	2329080.05	Геодезический метод	0.1	-
901	435733.95	2325877.98	432331.37	2328889.66	Геодезический метод	0.1	-
902	435734.23	2325878.94	432334.52	2328889.38	Геодезический метод	0.1	-
903	435733.27	2325879.23	432346.22	2328888.36	Геодезический метод	0.1	-
904	435732.99	2325878.27	432347.30	2328900.24	Геодезический метод	0.1	-
н905	-	-	432349.35	2328922.87	Геодезический метод	0.1	-
н906	-	-	432325.61	2328925.02	Геодезический метод	0.1	-
н907	-	-	432304.24	2328927.39	Геодезический метод	0.1	-
н908	-	-	432303.08	2328913.30	Геодезический метод	0.1	-
н909	-	-	432302.34	2328901.57	Геодезический метод	0.1	-
н910	-	-	432301.75	2328892.24	Геодезический метод	0.1	-
901	435733.95	2325877.98	432331.37	2328889.66	Геодезический метод	0.1	-
911	435734.52	2325879.19	432173.54	2328870.29	Геодезический метод	0.1	-
912	435734.81	2325880.15	432176.30	2328906.61	Геодезический метод	0.1	-
913	435733.85	2325880.43	432179.55	2328949.35	Геодезический метод	0.1	-
914	435733.56	2325879.47	432180.71	2328964.55	Геодезический метод	0.1	-
н915	-	-	432171.73	2328965.44	Геодезический метод	0.1	-
н916	-	-	432158.71	2328966.73	Геодезический метод	0.1	-
н917	-	-	432155.71	2328967.03	Геодезический метод	0.1	-
н918	-	-	432128.05	2328969.77	Геодезический метод	0.1	-

## 2. Сведения о характерных точках границ объекта

Обозначение характерных точек границ	Существующие координаты, м		Измененные (уточненные) координаты, м		Метод определения координат характерной точки	Средняя квадратическая погрешность положения характерной точки (Мт), м	Описание обозначения точки на местности (при наличии)
	X	Y	X	Y			
1	2	3	4	5	6	7	8
н919	-	-	432127.08	2328969.87	Геодезический метод	0.1	-
н920	-	-	432122.83	2328970.29	Геодезический метод	0.1	-
н921	-	-	432081.05	2328940.08	Геодезический метод	0.1	-
н922	-	-	432066.54	2328941.32	Геодезический метод	0.1	-
н923	-	-	432010.62	2328946.10	Геодезический метод	0.1	-
н924	-	-	432007.80	2328909.01	Геодезический метод	0.1	-
н925	-	-	432003.17	2328848.17	Геодезический метод	0.1	-
н926	-	-	432068.30	2328843.22	Геодезический метод	0.1	-
н927	-	-	432070.96	2328878.09	Геодезический метод	0.1	-
н928	-	-	432129.75	2328873.62	Геодезический метод	0.1	-
911	435734.52	2325879.19	432173.54	2328870.29	Геодезический метод	0.1	-
929	435733.12	2325865.35	431779.68	2328870.02	Геодезический метод	0.1	-
930	435733.40	2325866.31	431823.26	2328866.18	Геодезический метод	0.1	-
931	435732.44	2325866.59	431830.24	2328865.56	Геодезический метод	0.1	-
932	435732.16	2325865.63	431831.00	2328874.29	Геодезический метод	0.1	-
н933	-	-	431861.83	2328871.44	Геодезический метод	0.1	-
н934	-	-	431868.80	2328946.63	Геодезический метод	0.1	-
н935	-	-	431869.76	2328974.63	Геодезический метод	0.1	-
н936	-	-	431744.59	2328988.19	Геодезический метод	0.1	-
н937	-	-	431728.98	2328989.83	Геодезический метод	0.1	-
н938	-	-	431725.38	2328959.87	Геодезический метод	0.1	-
н939	-	-	431729.44	2328959.50	Геодезический метод	0.1	-
н940	-	-	431721.65	2328875.14	Геодезический метод	0.1	-
929	435733.12	2325865.35	431779.68	2328870.02	Геодезический метод	0.1	-
н941	-	-	432662.50	2328855.18	Геодезический метод	0.1	-
н942	-	-	432679.21	2328853.77	Геодезический метод	0.1	-

## 2. Сведения о характерных точках границ объекта

Обозначение характерных точек границ	Существующие координаты, м		Измененные (уточненные) координаты, м		Метод определения координат характерной точки	Средняя квадратическая погрешность положения характерной точки (Мт), м	Описание обозначения точки на местности (при наличии)
	X	Y	X	Y			
1	2	3	4	5	6	7	8
н943	-	-	432701.12	2328851.93	Геодезический метод	0.1	-
н944	-	-	432702.82	2328871.94	Геодезический метод	0.1	-
н945	-	-	432696.49	2328875.91	Геодезический метод	0.1	-
н946	-	-	432698.51	2328899.50	Геодезический метод	0.1	-
н947	-	-	432699.35	2328909.39	Геодезический метод	0.1	-
н948	-	-	432700.05	2328917.40	Геодезический метод	0.1	-
н949	-	-	432701.37	2328932.45	Геодезический метод	0.1	-
н950	-	-	432702.01	2328939.79	Геодезический метод	0.1	-
н951	-	-	432644.45	2328944.83	Геодезический метод	0.1	-
н952	-	-	432643.85	2328937.48	Геодезический метод	0.1	-
н953	-	-	432641.94	2328914.09	Геодезический метод	0.1	-
н954	-	-	432637.43	2328858.92	Геодезический метод	0.1	-
н941	-	-	432662.50	2328855.18	Геодезический метод	0.1	-
955	432678.54	2329173.45	433076.34	2328506.62	Геодезический метод	0.1	-
956	432656.72	2329175.45	433076.03	2328503.34	Геодезический метод	0.1	-
957	432635.65	2329176.99	433078.45	2328503.12	Геодезический метод	0.1	-
958	432614.08	2329177.87	433079.21	2328503.05	Геодезический метод	0.1	-
959	432592.62	2329180.10	433181.85	2328493.72	Геодезический метод	0.1	-
960	432584.48	2329181.64	433183.75	2328493.55	Геодезический метод	0.1	-
961	432581.06	2329148.63	433189.15	2328493.06	Геодезический метод	0.1	-
962	432517.59	2329152.79	433190.53	2328508.08	Геодезический метод	0.1	-
963	432517.68	2329153.82	433190.87	2328511.81	Геодезический метод	0.1	-
964	432517.70	2329154.07	433191.94	2328523.49	Геодезический метод	0.1	-
965	432517.84	2329155.81	433192.08	2328524.95	Геодезический метод	0.1	-
966	432518.02	2329157.81	433193.57	2328541.19	Геодезический метод	0.1	-
967	432522.62	2329212.17	433195.18	2328558.77	Геодезический метод	0.1	-

## 2. Сведения о характерных точках границ объекта

Обозначение характерных точек границ	Существующие координаты, м		Измененные (уточненные) координаты, м		Метод определения координат характерной точки	Средняя квадратическая погрешность положения характерной точки (Мт), м	Описание обозначения точки на местности (при наличии)
	X	Y	X	Y			
1	2	3	4	5	6	7	8
968	432522.80	2329214.17	433141.74	2328563.88	Геодезический метод	0.1	-
969	432522.92	2329215.51	433103.75	2328567.52	Геодезический метод	0.1	-
970	432529.02	2329215.02	433082.34	2328569.46	Геодезический метод	0.1	-
971	432533.43	2329214.59	433080.61	2328551.30	Геодезический метод	0.1	-
972	432555.89	2329212.41	433076.59	2328509.20	Геодезический метод	0.1	-
973	432562.34	2329211.80	-	-	Геодезический метод	0.1	-
974	432573.29	2329210.78	-	-	Геодезический метод	0.1	-
975	432583.77	2329209.06	-	-	Геодезический метод	0.1	-
976	432588.49	2329264.27	-	-	Геодезический метод	0.1	-
977	432597.66	2329263.48	-	-	Геодезический метод	0.1	-
978	432589.97	2329183.37	-	-	Геодезический метод	0.1	-
979	432594.95	2329182.89	-	-	Геодезический метод	0.1	-
980	432602.59	2329262.51	-	-	Геодезический метод	0.1	-
981	432603.26	2329262.45	-	-	Геодезический метод	0.1	-
982	432638.27	2329259.40	-	-	Геодезический метод	0.1	-
983	432636.99	2329244.81	-	-	Геодезический метод	0.1	-
984	432672.86	2329241.68	-	-	Геодезический метод	0.1	-
985	432692.52	2329241.67	-	-	Геодезический метод	0.1	-
986	432690.85	2329212.37	-	-	Геодезический метод	0.1	-
987	432688.97	2329195.40	-	-	Геодезический метод	0.1	-
988	432688.55	2329177.62	-	-	Геодезический метод	0.1	-
955	432678.54	2329173.45	433076.34	2328506.62	Геодезический метод	0.1	-
989	435421.38	2325657.17	433175.50	2328955.28	Геодезический метод	0.1	-
990	435416.70	2325650.94	432928.52	2328974.60	Геодезический метод	0.1	-
991	435412.41	2325654.10	432896.50	2328977.10	Геодезический метод	0.1	-
992	435405.85	2325643.27	432894.06	2328946.31	Геодезический метод	0.1	-

## 2. Сведения о характерных точках границ объекта

Обозначение характерных точек границ	Существующие координаты, м		Измененные (уточненные) координаты, м		Метод определения координат характерной точки	Средняя квадратическая погрешность положения характерной точки (Мт), м	Описание обозначения точки на местности (при наличии)
	X	Y	X	Y			
1	2	3	4	5	6	7	8
993	435401.08	2325626.05	432926.18	2328943.87	Геодезический метод	0.1	-
994	435359.44	2325636.67	432921.74	2328885.58	Геодезический метод	0.1	-
995	435401.72	2325783.77	433026.62	2328875.90	Геодезический метод	0.1	-
996	435410.34	2325814.80	433020.20	2328802.27	Геодезический метод	0.1	-
997	435454.15	2325802.78	433018.12	2328778.35	Геодезический метод	0.1	-
998	435461.20	2325800.67	433017.08	2328770.22	Геодезический метод	0.1	-
999	435460.58	2325798.32	433025.84	2328769.10	Геодезический метод	0.1	-
1000	435424.19	2325668.67	433045.12	2328767.70	Геодезический метод	0.1	-
н1001	-	-	433163.14	2328757.36	Геодезический метод	0.1	-
н1002	-	-	433165.36	2328783.75	Геодезический метод	0.1	-
н1003	-	-	433179.79	2328954.97	Геодезический метод	0.1	-
989	435421.38	2325657.17	433175.50	2328955.28	Геодезический метод	0.1	-
1004	433023.36	2328313.89	431543.97	2329451.20	Геодезический метод	0.1	-
1005	432988.08	2328317.30	431443.10	2329435.72	Геодезический метод	0.1	-
1006	432984.71	2328317.62	431153.20	2329391.21	Геодезический метод	0.1	-
1007	432878.13	2328327.92	430953.41	2329360.54	Геодезический метод	0.1	-
1008	432878.62	2328339.86	430972.46	2329236.44	Геодезический метод	0.1	-
1009	432884.34	2328397.51	431128.69	2329044.74	Геодезический метод	0.1	-
1010	432886.16	2328404.10	431224.33	2328927.38	Геодезический метод	0.1	-
1011	432936.89	2328399.61	431232.78	2328927.62	Геодезический метод	0.1	-
1012	432934.28	2328373.70	431265.61	2328928.56	Геодезический метод	0.1	-
1013	432992.26	2328368.12	431288.64	2328929.21	Геодезический метод	0.1	-
1014	433027.51	2328365.66	431293.31	2328929.34	Геодезический метод	0.1	-
1015	433026.28	2328342.14	431390.03	2328932.10	Геодезический метод	0.1	-
1016	433025.01	2328327.52	431417.34	2328932.88	Геодезический метод	0.1	-
н1017	-	-	431417.43	2328932.88	Геодезический метод	0.1	-

## 2. Сведения о характерных точках границ объекта

Обозначение характерных точек границ	Существующие координаты, м		Измененные (уточненные) координаты, м		Метод определения координат характерной точки	Средняя квадратическая погрешность положения характерной точки (Мт), м	Описание обозначения точки на местности (при наличии)
	X	Y	X	Y			
1	2	3	4	5	6	7	8
н1018	-	-	431427.53	2328933.47	Геодезический метод	0.1	-
н1019	-	-	431455.12	2328935.10	Геодезический метод	0.1	-
н1020	-	-	431475.43	2328936.29	Геодезический метод	0.1	-
н1021	-	-	431489.98	2328937.73	Геодезический метод	0.1	-
н1022	-	-	431498.84	2328938.60	Геодезический метод	0.1	-
н1023	-	-	431514.89	2328940.18	Геодезический метод	0.1	-
н1024	-	-	431518.18	2328940.51	Геодезический метод	0.1	-
н1025	-	-	431538.17	2328942.48	Геодезический метод	0.1	-
н1026	-	-	431564.86	2328945.11	Геодезический метод	0.1	-
н1027	-	-	431565.93	2328956.57	Геодезический метод	0.1	-
н1028	-	-	431574.82	2329051.88	Геодезический метод	0.1	-
н1029	-	-	431575.70	2329066.85	Геодезический метод	0.1	-
н1030	-	-	431556.92	2329067.65	Геодезический метод	0.1	-
н1031	-	-	431523.99	2329071.45	Геодезический метод	0.1	-
н1032	-	-	431522.63	2329057.61	Геодезический метод	0.1	-
н1033	-	-	431504.75	2329059.77	Геодезический метод	0.1	-
н1034	-	-	431500.56	2329060.28	Геодезический метод	0.1	-
н1035	-	-	431466.29	2329063.26	Геодезический метод	0.1	-
н1036	-	-	431469.74	2329102.84	Геодезический метод	0.1	-
н1037	-	-	431472.24	2329131.54	Геодезический метод	0.1	-
н1038	-	-	431473.29	2329143.62	Геодезический метод	0.1	-
н1039	-	-	431482.97	2329145.10	Геодезический метод	0.1	-
н1040	-	-	431487.79	2329144.66	Геодезический метод	0.1	-
н1041	-	-	431590.59	2329135.20	Геодезический метод	0.1	-
н1042	-	-	431592.37	2329155.23	Геодезический метод	0.1	-
н1043	-	-	431614.34	2329402.07	Геодезический метод	0.1	-

## 2. Сведения о характерных точках границ объекта

Обозначение характерных точек границ	Существующие координаты, м		Измененные (уточненные) координаты, м		Метод определения координат характерной точки	Средняя квадратическая погрешность положения характерной точки (Мт), м	Описание обозначения точки на местности (при наличии)
	X	Y	X	Y			
1	2	3	4	5	6	7	8
н1044	-	-	431617.02	2329432.24	Геодезический метод	0.1	-
н1045	-	-	431618.75	2329451.73	Геодезический метод	0.1	-
н1046	-	-	431619.47	2329459.81	Геодезический метод	0.1	-
н1047	-	-	431610.00	2329459.10	Геодезический метод	0.1	-
1004	433023.36	2328313.89	431543.97	2329451.20	Геодезический метод	0.1	-
1048	433189.18	2328493.09	432992.26	2328368.12	Геодезический метод	0.1	-
1049	433183.75	2328493.55	432934.28	2328373.70	Геодезический метод	0.1	-
1050	433078.45	2328503.12	432936.89	2328399.61	Геодезический метод	0.1	-
1051	433075.77	2328503.36	432936.95	2328400.17	Геодезический метод	0.1	-
1052	433075.36	2328509.25	432885.82	2328404.22	Геодезический метод	0.1	-
1053	433081.29	2328569.39	432885.24	2328397.41	Геодезический метод	0.1	-
1054	433195.10	2328558.36	432884.34	2328397.51	Геодезический метод	0.1	-
н1055	-	-	432878.62	2328339.86	Геодезический метод	0.1	-
н1056	-	-	432877.19	2328325.50	Геодезический метод	0.1	-
н1057	-	-	432879.68	2328325.30	Геодезический метод	0.1	-
н1058	-	-	432881.16	2328325.18	Геодезический метод	0.1	-
н1059	-	-	432984.50	2328316.98	Геодезический метод	0.1	-
н1060	-	-	433023.82	2328313.86	Геодезический метод	0.1	-
н1061	-	-	433025.01	2328327.52	Геодезический метод	0.1	-
н1062	-	-	433025.51	2328333.22	Геодезический метод	0.1	-
н1063	-	-	433026.28	2328342.14	Геодезический метод	0.1	-
н1064	-	-	433028.29	2328365.26	Геодезический метод	0.1	-
1048	433189.18	2328493.09	432992.26	2328368.12	Геодезический метод	0.1	-
1065	433357.79	2328288.07	433237.99	2328348.17	Геодезический метод	0.1	-
1066	433231.84	2328297.22	433233.62	2328297.21	Геодезический метод	0.1	-
1067	433236.78	2328349.77	433236.93	2328296.95	Геодезический метод	0.1	-

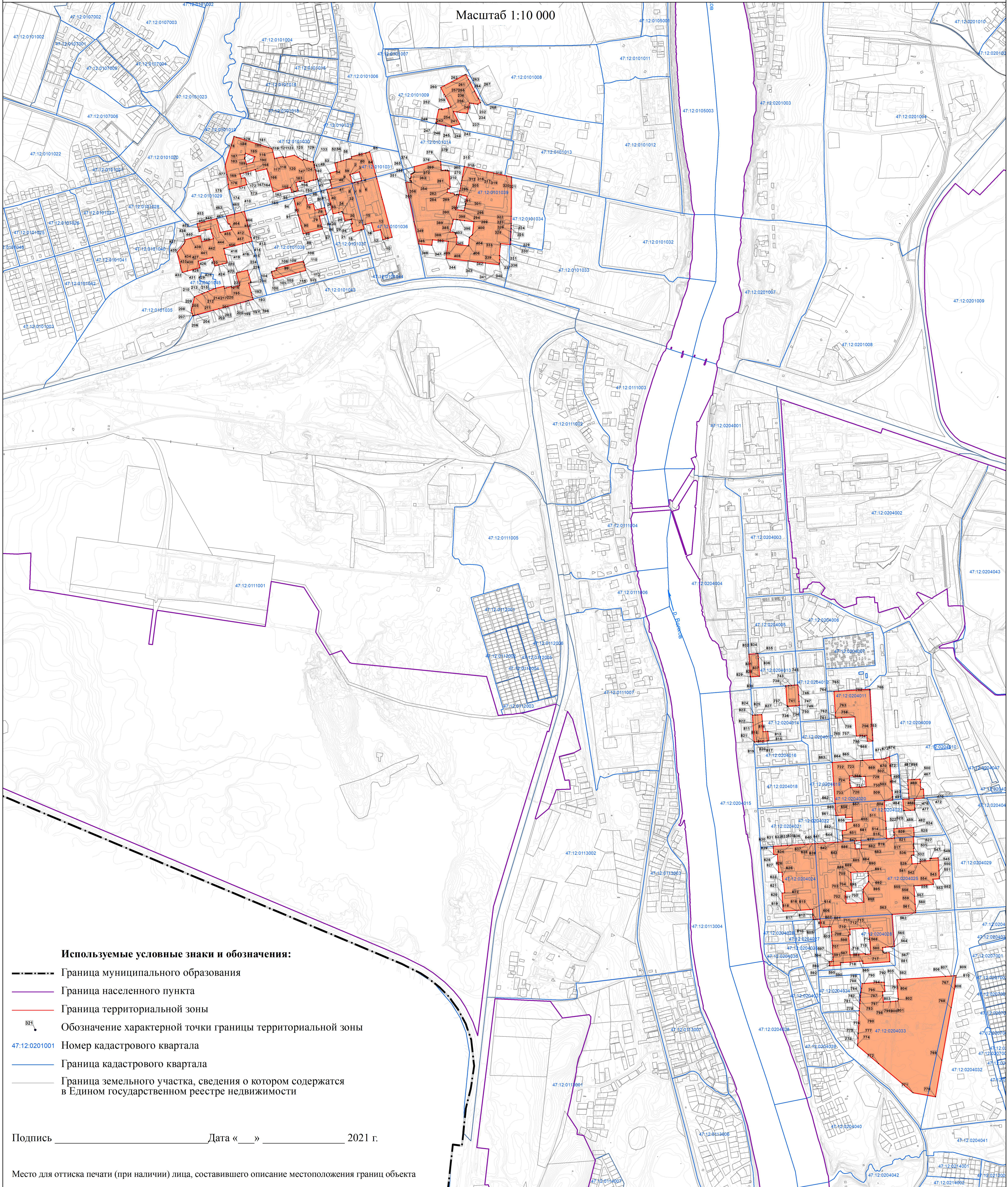













План границ объекта

Масштаб 1:10 000



**Используемые условные знаки и обозначения:**

-  Граница муниципального образования
-  Граница населенного пункта
-  Граница территориальной зоны
-  Обозначение характерной точки границы территориальной зоны
-  47:12:0201001 Номер кадастрового квартала
-  Граница кадастрового квартала
-  Граница земельного участка, сведения о котором содержатся в Едином государственном реестре недвижимости

Подпись \_\_\_\_\_ Дата «    »    2021 г.

Место для оттиска печати (при наличии) лица, составившего описание местоположения границ объекта



**Текстовое описание местоположения границ  
населенных пунктов, территориальных зон**

Прохождение границы		Описание прохождения границы
от точки	до точки	
1	2	3
1	2	-
2	3	-
3	4	-
4	5	-
5	6	-
6	7	-
7	8	-
8	9	-
9	10	-
10	11	-
11	12	-
12	13	-
13	14	-
14	15	-
15	16	-
16	17	-
17	18	-
18	19	-
19	20	-
20	21	-
21	22	-
22	23	-
23	24	-
24	25	-
25	26	-
26	27	-
27	28	-
28	29	-
29	30	-
30	31	-
31	32	-
32	33	-
33	34	-
34	35	-
35	36	-
36	37	-

**Текстовое описание местоположения границ населенных пунктов, территориальных зон**

Прохождение границы		Описание прохождения границы
от точки	до точки	
1	2	3
37	38	-
38	39	-
39	40	-
40	41	-
41	42	-
42	43	-
43	44	-
44	45	-
45	46	-
46	47	-
47	48	-
48	49	-
49	50	-
50	51	-
51	52	-
52	53	-
53	54	-
54	55	-
55	56	-
56	57	-
57	58	-
58	59	-
59	60	-
60	61	-
61	62	-
62	63	-
63	64	-
64	65	-
65	1	-
201	202	-
202	203	-
203	204	-
204	205	-
205	206	-
206	207	-
207	208	-

**Текстовое описание местоположения границ  
населенных пунктов, территориальных зон**

Прохождение границы		Описание прохождения границы
от точки	до точки	
1	2	3
208	209	-
209	201	-
212	213	-
213	214	-
214	215	-
215	216	-
216	217	-
217	218	-
218	219	-
219	220	-
220	221	-
221	222	-
222	223	-
223	224	-
224	225	-
225	226	-
226	227	-
227	228	-
228	229	-
229	230	-
230	231	-
231	232	-
232	233	-
233	234	-
234	212	-
235	236	-
236	237	-
237	238	-
238	239	-
239	240	-
240	241	-
241	242	-
242	243	-
243	244	-
244	245	-
245	246	-

**Текстовое описание местоположения границ населенных пунктов, территориальных зон**

Прохождение границы		Описание прохождения границы
от точки	до точки	
1	2	3
246	247	-
247	248	-
248	249	-
249	250	-
250	251	-
251	235	-
339	340	-
340	341	-
341	342	-
342	343	-
343	344	-
344	345	-
345	346	-
346	347	-
347	348	-
348	349	-
349	350	-
350	351	-
351	352	-
352	353	-
353	354	-
354	355	-
355	356	-
356	357	-
357	358	-
358	359	-
359	360	-
360	361	-
361	362	-
362	363	-
363	364	-
364	365	-
365	366	-
366	367	-
367	368	-
368	369	-

**Текстовое описание местоположения границ населенных пунктов, территориальных зон**

Прохождение границы		Описание прохождения границы
от точки	до точки	
1	2	3
369	370	-
370	371	-
371	372	-
372	373	-
373	374	-
374	375	-
375	376	-
376	377	-
377	378	-
378	379	-
379	380	-
380	381	-
381	382	-
382	383	-
383	н384	-
н384	н385	-
н385	н386	-
н386	н387	-
н387	н388	-
н388	н389	-
н389	н390	-
н390	н391	-
н391	н392	-
н392	н393	-
н393	н394	-
н394	н395	-
н395	н396	-
н396	н397	-
н397	н398	-
н398	н399	-
н399	н400	-
н400	н401	-
н401	н402	-
н402	н403	-
н403	н404	-
н404	339	-

**Текстовое описание местоположения границ  
населенных пунктов, территориальных зон**

Прохождение границы		Описание прохождения границы
от точки	до точки	
1	2	3
405	406	-
406	407	-
407	408	-
408	409	-
409	410	-
410	411	-
411	412	-
412	413	-
413	405	-
418	419	-
419	420	-
420	421	-
421	422	-
422	423	-
423	424	-
424	425	-
425	426	-
426	427	-
427	428	-
428	429	-
429	430	-
430	431	-
431	432	-
432	433	-
433	434	-
434	435	-
435	436	-
436	437	-
437	438	-
438	439	-
439	440	-
440	441	-
441	442	-
442	443	-
443	444	-
444	445	-



**Текстовое описание местоположения границ населенных пунктов, территориальных зон**

Прохождение границы		Описание прохождения границы
от точки	до точки	
1	2	3
445	446	-
446	447	-
447	448	-
448	449	-
449	450	-
450	451	-
451	452	-
452	453	-
453	454	-
454	455	-
455	456	-
456	н457	-
н457	418	-
458	459	-
459	460	-
460	461	-
461	462	-
462	463	-
463	464	-
464	465	-
465	466	-
466	467	-
467	468	-
468	469	-
469	470	-
470	471	-
471	472	-
472	473	-
473	474	-
474	475	-
475	476	-
476	477	-
477	478	-
478	479	-
479	480	-
480	481	-

**Текстовое описание местоположения границ населенных пунктов, территориальных зон**

Прохождение границы		Описание прохождения границы
от точки	до точки	
1	2	3
481	482	-
482	483	-
483	484	-
484	485	-
485	486	-
486	487	-
487	488	-
488	489	-
489	490	-
490	491	-
491	492	-
492	493	-
493	н494	-
н494	458	-
495	496	-
496	497	-
497	498	-
498	499	-
499	500	-
500	501	-
501	502	-
502	503	-
503	504	-
504	505	-
505	н506	-
н506	н507	-
н507	н508	-
н508	н509	-
н509	н510	-
н510	н511	-
н511	н512	-
н512	н513	-
н513	н514	-
н514	н515	-
н515	н516	-
н516	н517	-

**Текстовое описание местоположения границ населенных пунктов, территориальных зон**

Прохождение границы		Описание прохождения границы
от точки	до точки	
1	2	3
н517	н518	-
н518	н519	-
н519	н520	-
н520	н521	-
н521	н522	-
н522	н523	-
н523	н524	-
н524	н525	-
н525	н526	-
н526	н527	-
н527	н528	-
н528	н529	-
н529	н530	-
н530	н531	-
н531	н532	-
н532	н533	-
н533	н534	-
н534	н535	-
н535	н536	-
н536	н537	-
н537	н538	-
н538	н539	-
н539	н540	-
н540	н541	-
н541	н542	-
н542	н543	-
н543	н544	-
н544	н545	-
н545	н546	-
н546	н547	-
н547	н548	-
н548	н549	-
н549	н550	-
н550	н551	-
н551	н552	-
н552	н553	-

**Текстовое описание местоположения границ населенных пунктов, территориальных зон**

Прохождение границы		Описание прохождения границы
от точки	до точки	
1	2	3
н553	н554	-
н554	н555	-
н555	н556	-
н556	н557	-
н557	н558	-
н558	н559	-
н559	н560	-
н560	н561	-
н561	н562	-
н562	н563	-
н563	н564	-
н564	н565	-
н565	н566	-
н566	н567	-
н567	н568	-
н568	н569	-
н569	н570	-
н570	н571	-
н571	н572	-
н572	н573	-
н573	н574	-
н574	н575	-
н575	н576	-
н576	н577	-
н577	н578	-
н578	н579	-
н579	н580	-
н580	н581	-
н581	н582	-
н582	н583	-
н583	н584	-
н584	н585	-
н585	н586	-
н586	н587	-
н587	н588	-
н588	н589	-

**Текстовое описание местоположения границ населенных пунктов, территориальных зон**

Прохождение границы		Описание прохождения границы
от точки	до точки	
1	2	3
н589	н590	-
н590	н591	-
н591	н592	-
н592	н593	-
н593	н594	-
н594	н595	-
н595	н596	-
н596	н597	-
н597	н598	-
н598	н599	-
н599	н600	-
н600	н601	-
н601	н602	-
н602	н603	-
н603	н604	-
н604	н605	-
н605	н606	-
н606	н607	-
н607	495	-
608	609	-
609	610	-
610	611	-
611	н612	-
н612	н613	-
н613	н614	-
н614	н615	-
н615	н616	-
н616	н617	-
н617	н618	-
н618	н619	-
н619	н620	-
н620	н621	-
н621	н622	-
н622	н623	-
н623	н624	-
н624	н625	-

**Текстовое описание местоположения границ  
населенных пунктов, территориальных зон**

Прохождение границы		Описание прохождения границы
от точки	до точки	
1	2	3
н625	н626	-
н626	н627	-
н627	н628	-
н628	н629	-
н629	н630	-
н630	н631	-
н631	н632	-
н632	н633	-
н633	н634	-
н634	608	-
635	636	-
636	637	-
637	638	-
638	639	-
639	640	-
640	641	-
641	642	-
642	643	-
643	644	-
644	645	-
645	646	-
646	647	-
647	648	-
648	649	-
649	650	-
650	651	-
651	652	-
652	653	-
653	654	-
654	655	-
655	н656	-
н656	н657	-
н657	н658	-
н658	н659	-
н659	н660	-
н660	н661	-

**Текстовое описание местоположения границ населенных пунктов, территориальных зон**

Прохождение границы		Описание прохождения границы
от точки	до точки	
1	2	3
н661	н662	-
н662	н663	-
н663	н664	-
н664	н665	-
н665	н666	-
н666	н667	-
н667	н668	-
н668	н669	-
н669	н670	-
н670	н671	-
н671	н672	-
н672	н673	-
н673	н674	-
н674	н675	-
н675	н676	-
н676	н677	-
н677	н678	-
н678	н679	-
н679	н680	-
н680	н681	-
н681	н682	-
н682	н683	-
н683	н684	-
н684	н685	-
н685	н686	-
н686	н687	-
н687	н688	-
н688	н689	-
н689	н690	-
н690	н691	-
н691	635	-
692	693	-
693	694	-
694	695	-
695	696	-
696	697	-

**Текстовое описание местоположения границ населенных пунктов, территориальных зон**

Прохождение границы		Описание прохождения границы
от точки	до точки	
1	2	3
697	698	-
698	699	-
699	700	-
700	701	-
701	702	-
702	703	-
703	н704	-
н704	н705	-
н705	н706	-
н706	н707	-
н707	н708	-
н708	н709	-
н709	н710	-
н710	н711	-
н711	н712	-
н712	н713	-
н713	н714	-
н714	н715	-
н715	н716	-
н716	н717	-
н717	н718	-
н718	н719	-
н719	н720	-
н720	н721	-
н721	н722	-
н722	н723	-
н723	н724	-
н724	н725	-
н725	н726	-
н726	692	-
727	728	-
728	729	-
729	730	-
730	731	-
731	732	-
732	733	-



**Текстовое описание местоположения границ населенных пунктов, территориальных зон**

Прохождение границы		Описание прохождения границы
от точки	до точки	
1	2	3
733	734	-
734	735	-
735	736	-
736	737	-
737	738	-
738	739	-
739	н740	-
н740	н741	-
н741	н742	-
н742	н743	-
н743	н744	-
н744	н745	-
н745	н746	-
н746	н747	-
н747	н748	-
н748	н749	-
н749	н750	-
н750	н751	-
н751	н752	-
н752	н753	-
н753	н754	-
н754	н755	-
н755	н756	-
н756	н757	-
н757	н758	-
н758	н759	-
н759	н760	-
н760	н761	-
н761	н762	-
н762	н763	-
н763	н764	-
н764	н765	-
н765	н766	-
н766	н767	-
н767	н768	-
н768	н769	-

**Текстовое описание местоположения границ населенных пунктов, территориальных зон**

Прохождение границы		Описание прохождения границы
от точки	до точки	
1	2	3
н769	н770	-
н770	н771	-
н771	н772	-
н772	н773	-
н773	н774	-
н774	н775	-
н775	н776	-
н776	н777	-
н777	н778	-
н778	н779	-
н779	н780	-
н780	н781	-
н781	н782	-
н782	н783	-
н783	н784	-
н784	н785	-
н785	н786	-
н786	н787	-
н787	н788	-
н788	н789	-
н789	н790	-
н790	н791	-
н791	н792	-
н792	н793	-
н793	н794	-
н794	н795	-
н795	н796	-
н796	н797	-
н797	н798	-
н798	н799	-
н799	н800	-
н800	н801	-
н801	н802	-
н802	н803	-
н803	н804	-
н804	н805	-

**Текстовое описание местоположения границ населенных пунктов, территориальных зон**

Прохождение границы		Описание прохождения границы
от точки	до точки	
1	2	3
н805	н806	-
н806	н807	-
н807	н808	-
н808	н809	-
н809	н810	-
н810	н811	-
н811	н812	-
н812	н813	-
н813	н814	-
н814	н815	-
н815	н816	-
н816	н817	-
н817	н818	-
н818	н819	-
н819	н820	-
н820	н821	-
н821	н822	-
н822	н823	-
н823	н824	-
н824	н825	-
н825	н826	-
н826	н827	-
н827	н828	-
н828	н829	-
н829	н830	-
н830	н831	-
н831	н832	-
н832	н833	-
н833	н834	-
н834	н835	-
н835	н836	-
н836	н837	-
н837	н838	-
н838	н839	-
н839	н840	-
н840	н841	-

**Текстовое описание местоположения границ населенных пунктов, территориальных зон**

Прохождение границы		Описание прохождения границы
от точки	до точки	
1	2	3
н841	н842	-
н842	н843	-
н843	н844	-
н844	н845	-
н845	н846	-
н846	н847	-
н847	н848	-
н848	н849	-
н849	н850	-
н850	н851	-
н851	н852	-
н852	н853	-
н853	н854	-
н854	н855	-
н855	н856	-
н856	н857	-
н857	н858	-
н858	н859	-
н859	н860	-
н860	н861	-
н861	н862	-
н862	н863	-
н863	н864	-
н864	н865	-
н865	н866	-
н866	н867	-
н867	н868	-
н868	н869	-
н869	н870	-
н870	н871	-
н871	н872	-
н872	н873	-
н873	н874	-
н874	н875	-
н875	н876	-
н876	н877	-

**Текстовое описание местоположения границ населенных пунктов, территориальных зон**

Прохождение границы		Описание прохождения границы
от точки	до точки	
1	2	3
н877	н878	-
н878	н879	-
н879	н880	-
н880	н881	-
н881	н882	-
н882	н883	-
н883	н884	-
н884	н885	-
н885	н886	-
н886	н887	-
н887	н888	-
н888	н889	-
н889	н890	-
н890	н891	-
н891	н892	-
н892	н893	-
н893	н894	-
н894	н895	-
н895	н896	-
н896	н897	-
н897	н898	-
н898	н899	-
н899	н900	-
н900	727	-
901	902	-
902	903	-
903	904	-
904	н905	-
н905	н906	-
н906	н907	-
н907	н908	-
н908	н909	-
н909	н910	-
н910	901	-
911	912	-
912	913	-

**Текстовое описание местоположения границ населенных пунктов, территориальных зон**

Прохождение границы		Описание прохождения границы
от точки	до точки	
1	2	3
913	914	-
914	н915	-
н915	н916	-
н916	н917	-
н917	н918	-
н918	н919	-
н919	н920	-
н920	н921	-
н921	н922	-
н922	н923	-
н923	н924	-
н924	н925	-
н925	н926	-
н926	н927	-
н927	н928	-
н928	911	-
929	930	-
930	931	-
931	932	-
932	н933	-
н933	н934	-
н934	н935	-
н935	н936	-
н936	н937	-
н937	н938	-
н938	н939	-
н939	н940	-
н940	929	-
н941	н942	-
н942	н943	-
н943	н944	-
н944	н945	-
н945	н946	-
н946	н947	-
н947	н948	-
н948	н949	-

**Текстовое описание местоположения границ  
населенных пунктов, территориальных зон**

Прохождение границы		Описание прохождения границы
от точки	до точки	
1	2	3
н949	н950	-
н950	н951	-
н951	н952	-
н952	н953	-
н953	н954	-
н954	н941	-
955	956	-
956	957	-
957	958	-
958	959	-
959	960	-
960	961	-
961	962	-
962	963	-
963	964	-
964	965	-
965	966	-
966	967	-
967	968	-
968	969	-
969	970	-
970	971	-
971	972	-
972	955	-
989	990	-
990	991	-
991	992	-
992	993	-
993	994	-
994	995	-
995	996	-
996	997	-
997	998	-
998	999	-
999	1000	-
1000	н1001	-

**Текстовое описание местоположения границ населенных пунктов, территориальных зон**

Прохождение границы		Описание прохождения границы
от точки	до точки	
1	2	3
н1001	н1002	-
н1002	н1003	-
н1003	989	-
1004	1005	-
1005	1006	-
1006	1007	-
1007	1008	-
1008	1009	-
1009	1010	-
1010	1011	-
1011	1012	-
1012	1013	-
1013	1014	-
1014	1015	-
1015	1016	-
1016	н1017	-
н1017	н1018	-
н1018	н1019	-
н1019	н1020	-
н1020	н1021	-
н1021	н1022	-
н1022	н1023	-
н1023	н1024	-
н1024	н1025	-
н1025	н1026	-
н1026	н1027	-
н1027	н1028	-
н1028	н1029	-
н1029	н1030	-
н1030	н1031	-
н1031	н1032	-
н1032	н1033	-
н1033	н1034	-
н1034	н1035	-
н1035	н1036	-
н1036	н1037	-



**Текстовое описание местоположения границ населенных пунктов, территориальных зон**

Прохождение границы		Описание прохождения границы
от точки	до точки	
1	2	3
н1037	н1038	-
н1038	н1039	-
н1039	н1040	-
н1040	н1041	-
н1041	н1042	-
н1042	н1043	-
н1043	н1044	-
н1044	н1045	-
н1045	н1046	-
н1046	н1047	-
н1047	1004	-
1048	1049	-
1049	1050	-
1050	1051	-
1051	1052	-
1052	1053	-
1053	1054	-
1054	н1055	-
н1055	н1056	-
н1056	н1057	-
н1057	н1058	-
н1058	н1059	-
н1059	н1060	-
н1060	н1061	-
н1061	н1062	-
н1062	н1063	-
н1063	н1064	-
н1064	1048	-
1065	1066	-
1066	1067	-
1067	1068	-
1068	1069	-
1069	1070	-
1070	н1071	-
н1071	н1072	-
н1072	н1073	-

**Текстовое описание местоположения границ  
населенных пунктов, территориальных зон**

<b>Прохождение границы</b>		<b>Описание прохождения границы</b>
<b>от точки</b>	<b>до точки</b>	
<b>1</b>	<b>2</b>	<b>3</b>
н1073	н1074	-
н1074	1065	-

--	--	--

## ОПИСАНИЕ МЕСТОПОЛОЖЕНИЯ ГРАНИЦ

### Ж.4 – Зона застройки многоэтажными жилыми домами муниципального образования город Волхов Волховского муниципального района Ленинградской области

(наименование объекта, местоположение границ которого описано (далее - объект))

#### Раздел 1

#### Сведения об объекте

№ п/п	Характеристики объекта	Описание характеристик
1	2	3
1.	Местоположение объекта	187400, Ленинградская область, район Волховский, город Волхов
2.	Площадь объекта +/- величина погрешности определения площади (P +/- Дельта P)	127306 +/- 125 м <sup>2</sup>
3.	Иные характеристики объекта	Жилая зона

## Раздел 2

### Сведения о местоположении границ объекта

1. Система координат -

2. Сведения о характерных точках границ объекта

Обозначение характерных точек границ	Координаты, м		Метод определения координат характерной точки	Средняя квадратическая погрешность положения характерной точки (Mt), м	Описание обозначения точки на местности (при наличии)
	X	Y			
1	2	3	4	5	6
-	-	-	-	-	-

3. Сведения о характерных точках части (частей) границы объекта

Обозначение характерных точек части границы	Координаты, м		Метод определения координат характерной точки	Средняя квадратическая погрешность положения характерной точки (Mt), м	Описание обозначения точки на местности (при наличии)
	X	Y			
1	2	3	4	5	6
-	-	-	-	-	-

### Раздел 3

#### Сведения о местоположении измененных (уточненных) границ объекта

1. Система координат МСК 47 зона 2

2. Сведения о характерных точках границ объекта

Обозначение характерных точек границ	Существующие координаты, м		Измененные (уточненные) координаты, м		Метод определения координат характерной точки	Средняя квадратическая погрешность положения характерной точки (Mt), м	Описание обозначения точки на местности (при наличии)
	X	Y	X	Y			
1	2	3	4	5	6	7	8
1	435619.33	2325133.21	432264.33	2328466.37	Геодезический метод	0.1	-
2	435639.72	2325167.28	432164.98	2328475.03	Геодезический метод	0.1	-
3	435651.86	2325213.31	432166.79	2328494.34	Геодезический метод	0.1	-
4	435636.27	2325218.79	432143.91	2328496.13	Геодезический метод	0.1	-
5	435621.51	2325223.69	432111.95	2328498.62	Геодезический метод	0.1	-
6	435609.65	2325227.44	432112.58	2328503.58	Геодезический метод	0.1	-
7	435586.11	2325232.04	432053.18	2328510.76	Геодезический метод	0.1	-
8	435562.29	2325149.43	432051.86	2328495.63	Геодезический метод	0.1	-
9	435570.81	2325147.07	432001.82	2328499.98	Геодезический метод	0.1	-
10	435582.13	2325143.02	431953.06	2328504.23	Геодезический метод	0.1	-
н11	-	-	431959.07	2328575.72	Геодезический метод	0.1	-
н12	-	-	431959.69	2328587.07	Геодезический метод	0.1	-
н13	-	-	431960.38	2328599.68	Геодезический метод	0.1	-
н14	-	-	431965.39	2328653.16	Геодезический метод	0.1	-
н15	-	-	431966.51	2328665.04	Геодезический метод	0.1	-
н16	-	-	431943.08	2328667.08	Геодезический метод	0.1	-
н17	-	-	431938.26	2328667.64	Геодезический метод	0.1	-
н18	-	-	431932.94	2328668.01	Геодезический метод	0.1	-
н19	-	-	431910.82	2328669.30	Геодезический метод	0.1	-
н20	-	-	431910.55	2328664.74	Геодезический метод	0.1	-
н21	-	-	431910.21	2328660.61	Геодезический метод	0.1	-
н22	-	-	431909.81	2328655.72	Геодезический метод	0.1	-

## 2. Сведения о характерных точках границ объекта

Обозначение характерных точек границ	Существующие координаты, м		Измененные (уточненные) координаты, м		Метод определения координат характерной точки	Средняя квадратическая погрешность положения характерной точки (Мт), м	Описание обозначения точки на местности (при наличии)
	X	Y	X	Y			
1	2	3	4	5	6	7	8
н23	-	-	431904.65	2328592.63	Геодезический метод	0.1	-
н24	-	-	431894.36	2328466.88	Геодезический метод	0.1	-
н25	-	-	431892.87	2328448.66	Геодезический метод	0.1	-
н26	-	-	431924.67	2328446.06	Геодезический метод	0.1	-
н27	-	-	431923.50	2328432.62	Геодезический метод	0.1	-
н28	-	-	431922.71	2328423.56	Геодезический метод	0.1	-
н29	-	-	431922.33	2328419.18	Геодезический метод	0.1	-
н30	-	-	431921.16	2328405.74	Геодезический метод	0.1	-
н31	-	-	431944.61	2328403.57	Геодезический метод	0.1	-
н32	-	-	431973.13	2328400.94	Геодезический метод	0.1	-
н33	-	-	431996.69	2328398.76	Геодезический метод	0.1	-
н34	-	-	431999.62	2328431.91	Геодезический метод	0.1	-
н35	-	-	432002.76	2328467.44	Геодезический метод	0.1	-
н36	-	-	432114.65	2328457.55	Геодезический метод	0.1	-
н37	-	-	432114.21	2328452.50	Геодезический метод	0.1	-
н38	-	-	432111.57	2328422.23	Геодезический метод	0.1	-
н39	-	-	432110.07	2328405.05	Геодезический метод	0.1	-
н40	-	-	432108.62	2328388.41	Геодезический метод	0.1	-
н41	-	-	432256.32	2328374.42	Геодезический метод	0.1	-
н42	-	-	432257.86	2328392.14	Геодезический метод	0.1	-
н43	-	-	432262.58	2328446.24	Геодезический метод	0.1	-
1	435619.33	2325133.21	432264.33	2328466.37	Геодезический метод	0.1	-
44	435570.05	2326169.72	431721.14	2328737.33	Геодезический метод	0.1	-
45	435574.58	2326182.52	431720.35	2328723.50	Геодезический метод	0.1	-
46	435579.97	2326225.97	431828.38	2328714.26	Геодезический метод	0.1	-
47	435580.38	2326227.74	431829.54	2328727.92	Геодезический метод	0.1	-

## 2. Сведения о характерных точках границ объекта

Обозначение характерных точек границ	Существующие координаты, м		Измененные (уточненные) координаты, м		Метод определения координат характерной точки	Средняя квадратическая погрешность положения характерной точки (Мт), м	Описание обозначения точки на местности (при наличии)
	X	Y	X	Y			
1	2	3	4	5	6	7	8
48	435588.95	2326234.02	431829.96	2328732.85	Геодезический метод	0.1	-
49	435600.70	2326284.03	431833.38	2328732.58	Геодезический метод	0.1	-
50	435512.69	2326309.99	431833.64	2328736.79	Геодезический метод	0.1	-
51	435507.95	2326290.46	431833.90	2328740.99	Геодезический метод	0.1	-
52	435497.09	2326252.25	431834.00	2328742.60	Геодезический метод	0.1	-
53	435488.32	2326221.42	431840.30	2328742.29	Геодезический метод	0.1	-
54	435479.67	2326223.89	431840.56	2328746.88	Геодезический метод	0.1	-
55	435472.55	2326198.88	431842.19	2328746.81	Геодезический метод	0.1	-
56	435481.21	2326196.41	431842.27	2328748.66	Геодезический метод	0.1	-
57	435476.69	2326181.78	431842.43	2328752.42	Геодезический метод	0.1	-
58	435475.22	2326177.20	431842.74	2328759.57	Геодезический метод	0.1	-
59	435564.23	2326152.09	431842.81	2328761.11	Геодезический метод	0.1	-
н60	-	-	431842.87	2328762.57	Геодезический метод	0.1	-
н61	-	-	431843.23	2328770.94	Геодезический метод	0.1	-
н62	-	-	431822.14	2328772.72	Геодезический метод	0.1	-
н63	-	-	431796.44	2328774.89	Геодезический метод	0.1	-
н64	-	-	431723.74	2328781.04	Геодезический метод	0.1	-
н65	-	-	431723.24	2328775.14	Геодезический метод	0.1	-
н66	-	-	431722.63	2328764.20	Геодезический метод	0.1	-
н67	-	-	431721.69	2328747.00	Геодезический метод	0.1	-
44	435570.05	2326169.72	431721.14	2328737.33	Геодезический метод	0.1	-
68	435575.96	2326878.86	431744.59	2328988.19	Геодезический метод	0.1	-
69	435572.08	2326933.28	431728.98	2328989.83	Геодезический метод	0.1	-
70	435546.66	2326932.27	431725.38	2328959.87	Геодезический метод	0.1	-
71	435475.13	2326928.46	431729.44	2328959.50	Геодезический метод	0.1	-
72	435459.46	2326927.05	431721.65	2328875.14	Геодезический метод	0.1	-

## 2. Сведения о характерных точках границ объекта

Обозначение характерных точек границ	Существующие координаты, м		Измененные (уточненные) координаты, м		Метод определения координат характерной точки	Средняя квадратическая погрешность положения характерной точки (Мт), м	Описание обозначения точки на местности (при наличии)
	X	Y	X	Y			
1	2	3	4	5	6	7	8
73	435461.68	2326874.96	431779.68	2328870.02	Геодезический метод	0.1	-
74	435474.47	2326875.61	431823.26	2328866.18	Геодезический метод	0.1	-
75	435493.08	2326876.38	431830.24	2328865.56	Геодезический метод	0.1	-
76	435513.75	2326877.18	431831.00	2328874.29	Геодезический метод	0.1	-
77	435514.00	2326874.14	431861.83	2328871.44	Геодезический метод	0.1	-
78	435572.49	2326878.63	431868.80	2328946.63	Геодезический метод	0.1	-
н79	-	-	431869.76	2328974.63	Геодезический метод	0.1	-
68	435575.96	2326878.86	431744.59	2328988.19	Геодезический метод	0.1	-
80	432381.61	2329273.90	431469.74	2329102.84	Геодезический метод	0.1	-
81	432385.65	2329334.10	431466.29	2329063.26	Геодезический метод	0.1	-
82	432295.72	2329342.32	431500.56	2329060.28	Геодезический метод	0.1	-
83	432302.07	2329415.89	431504.75	2329059.77	Геодезический метод	0.1	-
84	432111.91	2329432.04	431522.63	2329057.61	Геодезический метод	0.1	-
85	432110.68	2329418.22	431523.99	2329071.45	Геодезический метод	0.1	-
86	432102.59	2329325.38	431556.92	2329067.65	Геодезический метод	0.1	-
87	432116.55	2329324.26	431575.70	2329066.85	Геодезический метод	0.1	-
88	432145.63	2329321.63	431647.18	2329060.57	Геодезический метод	0.1	-
89	432148.78	2329356.59	431658.00	2329059.62	Геодезический метод	0.1	-
90	432157.25	2329355.92	431663.75	2329128.47	Геодезический метод	0.1	-
91	432262.84	2329347.65	431590.59	2329135.20	Геодезический метод	0.1	-
92	432259.47	2329307.89	431487.79	2329144.66	Геодезический метод	0.1	-
93	432309.68	2329303.52	431482.97	2329145.10	Геодезический метод	0.1	-
94	432308.31	2329286.91	431473.29	2329143.62	Геодезический метод	0.1	-
95	432310.97	2329286.68	431472.24	2329131.54	Геодезический метод	0.1	-
96	432312.12	2329286.58	-	-	Геодезический метод	0.1	-
97	432311.60	2329280.56	-	-	Геодезический метод	0.1	-



## 2. Сведения о характерных точках границ объекта

Обозначение характерных точек границ	Существующие координаты, м		Измененные (уточненные) координаты, м		Метод определения координат характерной точки	Средняя квадратическая погрешность положения характерной точки (Мт), м	Описание обозначения точки на местности (при наличии)
	X	Y	X	Y			
1	2	3	4	5	6	7	8
98	432329.10	2329279.03	-	-	Геодезический метод	0.1	-
99	432330.03	2329278.96	-	-	Геодезический метод	0.1	-
100	432365.24	2329275.50	-	-	Геодезический метод	0.1	-
80	432381.61	2329273.90	431469.74	2329102.84	Геодезический метод	0.1	-
101	431657.59	2329059.84	432313.27	2329343.08	Геодезический метод	0.1	-
102	431663.19	2329126.53	432296.46	2329344.60	Геодезический метод	0.1	-
103	431590.75	2329137.30	432302.89	2329417.18	Геодезический метод	0.1	-
104	431471.25	2329147.41	432187.13	2329427.42	Геодезический метод	0.1	-
105	431466.29	2329063.26	432163.67	2329429.50	Геодезический метод	0.1	-
106	431500.56	2329060.28	432157.07	2329430.08	Геодезический метод	0.1	-
107	431504.75	2329059.77	432141.76	2329431.44	Геодезический метод	0.1	-
108	431522.63	2329057.61	432112.06	2329434.07	Геодезический метод	0.1	-
109	431523.99	2329071.45	432110.68	2329418.22	Геодезический метод	0.1	-
110	431556.92	2329067.65	432102.59	2329325.38	Геодезический метод	0.1	-
111	431575.70	2329066.85	432116.55	2329324.26	Геодезический метод	0.1	-
112	431647.18	2329060.57	432145.63	2329321.63	Геодезический метод	0.1	-
н113	-	-	432148.78	2329356.59	Геодезический метод	0.1	-
н114	-	-	432157.25	2329355.92	Геодезический метод	0.1	-
н115	-	-	432191.14	2329353.27	Геодезический метод	0.1	-
н116	-	-	432262.84	2329347.65	Геодезический метод	0.1	-
н117	-	-	432259.81	2329311.93	Геодезический метод	0.1	-
н118	-	-	432259.47	2329307.89	Геодезический метод	0.1	-
н119	-	-	432309.68	2329303.52	Геодезический метод	0.1	-
н120	-	-	432308.31	2329286.91	Геодезический метод	0.1	-
н121	-	-	432310.97	2329286.68	Геодезический метод	0.1	-
н122	-	-	432312.12	2329286.58	Геодезический метод	0.1	-

## 2. Сведения о характерных точках границ объекта

Обозначение характерных точек границ	Существующие координаты, м		Измененные (уточненные) координаты, м		Метод определения координат характерной точки	Средняя квадратическая погрешность положения характерной точки (Мт), м	Описание обозначения точки на местности (при наличии)
	X	Y	X	Y			
1	2	3	4	5	6	7	8
н123	-	-	432311.60	2329280.56	Геодезический метод	0.1	-
н124	-	-	432329.10	2329279.04	Геодезический метод	0.1	-
н125	-	-	432330.03	2329278.96	Геодезический метод	0.1	-
н126	-	-	432365.24	2329275.50	Геодезический метод	0.1	-
н127	-	-	432381.18	2329273.93	Геодезический метод	0.1	-
н128	-	-	432386.84	2329336.41	Геодезический метод	0.1	-
101	431657.59	2329059.84	432313.27	2329343.08	Геодезический метод	0.1	-
129	431861.62	2328869.23	435918.50	2325879.55	Геодезический метод	0.1	-
130	431868.80	2328946.63	435915.29	2325867.85	Геодезический метод	0.1	-
131	431869.76	2328974.63	435964.16	2325854.62	Геодезический метод	0.1	-
132	431744.59	2328988.19	435976.83	2325851.64	Геодезический метод	0.1	-
133	431728.98	2328989.83	435979.81	2325864.15	Геодезический метод	0.1	-
134	431725.38	2328959.87	436003.14	2325961.90	Геодезический метод	0.1	-
135	431729.49	2328959.49	435958.14	2325974.08	Геодезический метод	0.1	-
136	431721.65	2328875.14	435947.80	2325936.25	Геодезический метод	0.1	-
137	431823.26	2328866.18	435943.11	2325919.11	Геодезический метод	0.1	-
138	431822.77	2328860.60	435942.67	2325917.50	Геодезический метод	0.1	-
139	431829.77	2328860.19	435938.69	2325902.95	Геодезический метод	0.1	-
140	431831.13	2328873.22	435930.37	2325905.45	Геодезический метод	0.1	-
141	431844.30	2328871.85	435924.80	2325907.12	Геодезический метод	0.1	-
142	431845.11	2328871.72	435922.43	2325894.88	Геодезический метод	0.1	-
143	431858.25	2328869.75	435918.92	2325881.12	Геодезический метод	0.1	-
129	431861.62	2328869.23	435918.50	2325879.55	Геодезический метод	0.1	-
144	431827.75	2328714.45	435488.32	2326221.42	Геодезический метод	0.1	-
145	431829.54	2328727.92	435479.67	2326223.89	Геодезический метод	0.1	-
146	431829.96	2328732.85	435472.55	2326198.88	Геодезический метод	0.1	-

## 2. Сведения о характерных точках границ объекта

Обозначение характерных точек границ	Существующие координаты, м		Измененные (уточненные) координаты, м		Метод определения координат характерной точки	Средняя квадратическая погрешность положения характерной точки (Мт), м	Описание обозначения точки на местности (при наличии)
	X	Y	X	Y			
1	2	3	4	5	6	7	8
147	431833.38	2328732.58	435481.21	2326196.41	Геодезический метод	0.1	-
148	431833.65	2328736.79	435478.09	2326186.30	Геодезический метод	0.1	-
149	431833.90	2328740.99	435476.69	2326181.78	Геодезический метод	0.1	-
150	431833.91	2328741.22	435475.22	2326177.02	Геодезический метод	0.1	-
151	431834.00	2328742.60	435495.19	2326171.42	Геодезический метод	0.1	-
152	431840.30	2328742.29	435511.89	2326166.73	Геодезический метод	0.1	-
153	431840.56	2328746.88	435548.28	2326156.51	Геодезический метод	0.1	-
154	431842.19	2328746.81	435565.02	2326151.81	Геодезический метод	0.1	-
155	431842.27	2328748.66	435570.05	2326169.72	Геодезический метод	0.1	-
156	431842.42	2328752.06	435574.58	2326182.52	Геодезический метод	0.1	-
157	431842.43	2328752.42	435579.97	2326225.97	Геодезический метод	0.1	-
158	431842.74	2328759.57	435580.38	2326227.74	Геодезический метод	0.1	-
159	431842.81	2328761.11	435588.95	2326234.02	Геодезический метод	0.1	-
160	431842.87	2328762.57	435597.32	2326263.46	Геодезический метод	0.1	-
161	431843.39	2328768.50	435603.28	2326284.46	Геодезический метод	0.1	-
162	431822.14	2328772.72	435562.24	2326296.13	Геодезический метод	0.1	-
163	431723.11	2328781.09	435513.50	2326309.98	Геодезический метод	0.1	-
164	431723.24	2328775.14	435497.09	2326252.25	Геодезический метод	0.1	-
165	431722.63	2328764.20	-	-	Геодезический метод	0.1	-
166	431721.69	2328747.00	-	-	Геодезический метод	0.1	-
167	431721.14	2328737.33	-	-	Геодезический метод	0.1	-
168	431719.75	2328722.75	-	-	Геодезический метод	0.1	-
144	431827.75	2328714.45	435488.32	2326221.42	Геодезический метод	0.1	-
169	432255.97	2328371.40	435475.13	2326928.46	Геодезический метод	0.1	-
170	432257.86	2328392.14	435459.82	2326927.37	Геодезический метод	0.1	-
171	432258.70	2328401.79	435464.91	2326875.21	Геодезический метод	0.1	-

## 2. Сведения о характерных точках границ объекта

Обозначение характерных точек границ	Существующие координаты, м		Измененные (уточненные) координаты, м		Метод определения координат характерной точки	Средняя квадратическая погрешность положения характерной точки (Мт), м	Описание обозначения точки на местности (при наличии)
	X	Y	X	Y			
1	2	3	4	5	6	7	8
172	432261.48	2328433.64	435469.48	2326875.40	Геодезический метод	0.1	-
173	432261.99	2328439.50	435474.47	2326875.61	Геодезический метод	0.1	-
174	432262.58	2328446.24	435493.08	2326876.38	Геодезический метод	0.1	-
175	432264.33	2328466.37	435513.75	2326877.18	Геодезический метод	0.1	-
176	432164.61	2328475.06	435514.00	2326874.14	Геодезический метод	0.1	-
177	432166.79	2328494.34	435562.09	2326877.83	Геодезический метод	0.1	-
178	432111.95	2328498.62	435572.49	2326878.63	Геодезический метод	0.1	-
179	432112.58	2328503.58	435580.02	2326879.21	Геодезический метод	0.1	-
180	432053.18	2328510.76	435575.68	2326934.15	Геодезический метод	0.1	-
181	432050.88	2328496.79	435548.85	2326932.85	Геодезический метод	0.1	-
182	431952.13	2328505.04	435538.21	2326932.34	Геодезический метод	0.1	-
183	431959.07	2328575.72	435522.06	2326931.56	Геодезический метод	0.1	-
184	431960.38	2328599.68	435511.34	2326931.05	Геодезический метод	0.1	-
185	431964.94	2328666.05	435497.27	2326930.04	Геодезический метод	0.1	-
186	431923.34	2328672.54	-	-	Геодезический метод	0.1	-
187	431923.18	2328670.65	-	-	Геодезический метод	0.1	-
188	431923.02	2328668.67	-	-	Геодезический метод	0.1	-
189	431911.68	2328669.12	-	-	Геодезический метод	0.1	-
190	431893.55	2328447.64	-	-	Геодезический метод	0.1	-
191	431924.60	2328444.87	-	-	Геодезический метод	0.1	-
192	431923.50	2328432.62	-	-	Геодезический метод	0.1	-
193	431922.33	2328419.18	-	-	Геодезический метод	0.1	-
194	431921.38	2328404.09	-	-	Геодезический метод	0.1	-
195	431996.99	2328398.23	-	-	Геодезический метод	0.1	-
196	432003.49	2328463.54	-	-	Геодезический метод	0.1	-
197	432114.21	2328452.50	-	-	Геодезический метод	0.1	-

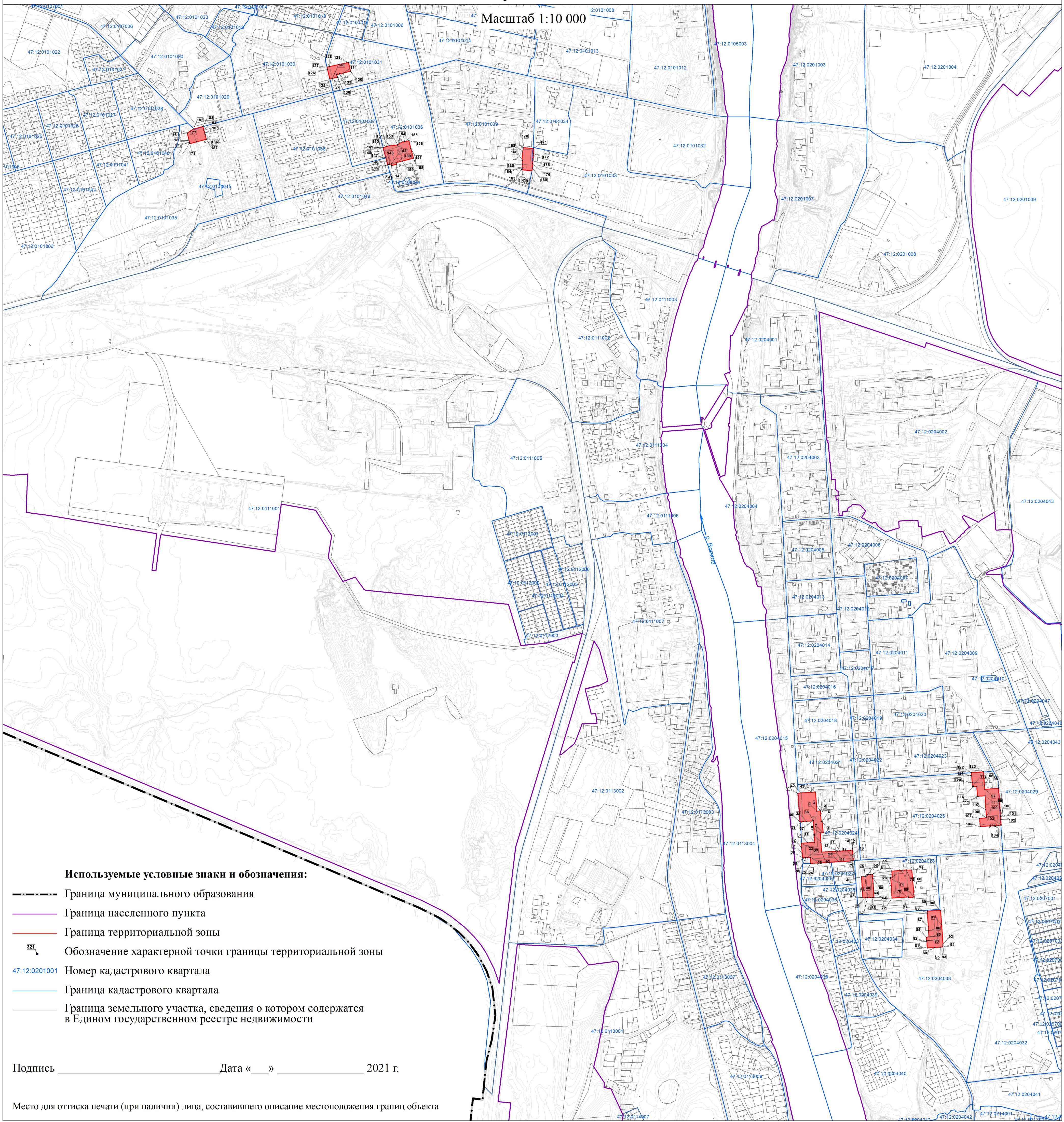




# Раздел 4

## План границ объекта

Масштаб 1:10 000



### Используемые условные знаки и обозначения:

- Граница муниципального образования
- Граница населенного пункта
- Граница территориальной зоны
- Обозначение характерной точки границы территориальной зоны
- 47:12:0201001 Номер кадастрового квартала
- Граница кадастрового квартала
- Граница земельного участка, сведения о котором содержатся в Едином государственном реестре недвижимости

Подпись \_\_\_\_\_ Дата «    » \_\_\_\_\_ 2021 г.

Место для оттиска печати (при наличии) лица, составившего описание местоположения границ объекта



**Текстовое описание местоположения границ  
населенных пунктов, территориальных зон**

Прохождение границы		Описание прохождения границы
от точки	до точки	
1	2	3
1	2	-
2	3	-
3	4	-
4	5	-
5	6	-
6	7	-
7	8	-
8	9	-
9	10	-
10	н11	-
н11	н12	-
н12	н13	-
н13	н14	-
н14	н15	-
н15	н16	-
н16	н17	-
н17	н18	-
н18	н19	-
н19	н20	-
н20	н21	-
н21	н22	-
н22	н23	-
н23	н24	-
н24	н25	-
н25	н26	-
н26	н27	-
н27	н28	-
н28	н29	-
н29	н30	-
н30	н31	-
н31	н32	-
н32	н33	-
н33	н34	-
н34	н35	-
н35	н36	-
н36	н37	-

**Текстовое описание местоположения границ населенных пунктов, территориальных зон**

Прохождение границы		Описание прохождения границы
от точки	до точки	
1	2	3
н37	н38	-
н38	н39	-
н39	н40	-
н40	н41	-
н41	н42	-
н42	н43	-
н43	1	-
44	45	-
45	46	-
46	47	-
47	48	-
48	49	-
49	50	-
50	51	-
51	52	-
52	53	-
53	54	-
54	55	-
55	56	-
56	57	-
57	58	-
58	59	-
59	н60	-
н60	н61	-
н61	н62	-
н62	н63	-
н63	н64	-
н64	н65	-
н65	н66	-
н66	н67	-
н67	44	-
68	69	-
69	70	-
70	71	-
71	72	-
72	73	-



**Текстовое описание местоположения границ населенных пунктов, территориальных зон**

Прохождение границы		Описание прохождения границы
от точки	до точки	
1	2	3
73	74	-
74	75	-
75	76	-
76	77	-
77	78	-
78	н79	-
н79	68	-
80	81	-
81	82	-
82	83	-
83	84	-
84	85	-
85	86	-
86	87	-
87	88	-
88	89	-
89	90	-
90	91	-
91	92	-
92	93	-
93	94	-
94	95	-
95	80	-
101	102	-
102	103	-
103	104	-
104	105	-
105	106	-
106	107	-
107	108	-
108	109	-
109	110	-
110	111	-
111	112	-
112	н113	-
н113	н114	-

**Текстовое описание местоположения границ населенных пунктов, территориальных зон**

Прохождение границы		Описание прохождения границы
от точки	до точки	
1	2	3
н114	н115	-
н115	н116	-
н116	н117	-
н117	н118	-
н118	н119	-
н119	н120	-
н120	н121	-
н121	н122	-
н122	н123	-
н123	н124	-
н124	н125	-
н125	н126	-
н126	н127	-
н127	н128	-
н128	101	-
129	130	-
130	131	-
131	132	-
132	133	-
133	134	-
134	135	-
135	136	-
136	137	-
137	138	-
138	139	-
139	140	-
140	141	-
141	142	-
142	143	-
143	129	-
144	145	-
145	146	-
146	147	-
147	148	-
148	149	-
149	150	-

**Текстовое описание местоположения границ населенных пунктов, территориальных зон**

Прохождение границы		Описание прохождения границы
от точки	до точки	
1	2	3
150	151	-
151	152	-
152	153	-
153	154	-
154	155	-
155	156	-
156	157	-
157	158	-
158	159	-
159	160	-
160	161	-
161	162	-
162	163	-
163	164	-
164	144	-
169	170	-
170	171	-
171	172	-
172	173	-
173	174	-
174	175	-
175	176	-
176	177	-
177	178	-
178	179	-
179	180	-
180	181	-
181	182	-
182	183	-
183	184	-
184	185	-
185	169	-
200	201	-
201	202	-
202	203	-
203	204	-

**Текстовое описание местоположения границ  
населенных пунктов, территориальных зон**

<b>Прохождение границы</b>		<b>Описание прохождения границы</b>
<b>от точки</b>	<b>до точки</b>	
<b>1</b>	<b>2</b>	<b>3</b>
204	205	-
205	206	-
206	207	-
207	208	-
208	209	-
209	210	-
210	200	-

## ОПИСАНИЕ МЕСТОПОЛОЖЕНИЯ ГРАНИЦ

### И.1 – Зона инженерной инфраструктуры муниципального образования город Волхов Волховского муниципального района Ленинградской области

(наименование объекта, местоположение границ которого описано (далее - объект))

#### Раздел 1

#### Сведения об объекте

№ п/п	Характеристики объекта	Описание характеристик
1	2	3
1.	Местоположение объекта	187400, Ленинградская область, район Волховский, город Волхов
2.	Площадь объекта +/- величина погрешности определения площади (Р +/- Дельта Р)	436186 +/- 231 м <sup>2</sup>
3.	Иные характеристики объекта	Производственная зона, зона инженерной и транспортной инфраструктур

## Раздел 2

### Сведения о местоположении границ объекта

1. Система координат -

2. Сведения о характерных точках границ объекта

Обозначение характерных точек границ	Координаты, м		Метод определения координат характерной точки	Средняя квадратическая погрешность положения характерной точки (Mt), м	Описание обозначения точки на местности (при наличии)
	X	Y			
1	2	3	4	5	6
-	-	-	-	-	-

3. Сведения о характерных точках части (частей) границы объекта

Обозначение характерных точек части границы	Координаты, м		Метод определения координат характерной точки	Средняя квадратическая погрешность положения характерной точки (Mt), м	Описание обозначения точки на местности (при наличии)
	X	Y			
1	2	3	4	5	6
-	-	-	-	-	-

### Раздел 3

#### Сведения о местоположении измененных (уточненных) границ объекта

1. Система координат МСК 47 зона 2

2. Сведения о характерных точках границ объекта

Обозначение характерных точек границ	Существующие координаты, м		Измененные (уточненные) координаты, м		Метод определения координат характерной точки	Средняя квадратическая погрешность положения характерной точки (Mt), м	Описание обозначения точки на местности (при наличии)
	X	Y	X	Y			
1	2	3	4	5	6	7	8
1	439110.78	2330172.76	437314.73	2329347.07	Геодезический метод	0.1	-
2	439108.35	2330178.60	437303.46	2329361.36	Геодезический метод	0.1	-
3	439105.94	2330177.58	437306.91	2329364.90	Геодезический метод	0.1	-
4	439108.40	2330171.74	437304.67	2329367.94	Геодезический метод	0.1	-
5	-	-	437299.64	2329365.17	Геодезический метод	0.1	-
6	-	-	437297.08	2329367.71	Геодезический метод	0.1	-
н7	-	-	437290.47	2329370.24	Геодезический метод	0.1	-
н8	-	-	437280.61	2329391.57	Геодезический метод	0.1	-
н9	-	-	437275.98	2329389.66	Геодезический метод	0.1	-
н10	-	-	437257.81	2329382.17	Геодезический метод	0.1	-
н11	-	-	437261.33	2329380.81	Геодезический метод	0.1	-
н12	-	-	437269.09	2329377.82	Геодезический метод	0.1	-
н13	-	-	437274.95	2329375.56	Геодезический метод	0.1	-
н14	-	-	437287.50	2329356.62	Геодезический метод	0.1	-
н15	-	-	437300.29	2329337.21	Геодезический метод	0.1	-
н16	-	-	437307.51	2329342.14	Геодезический метод	0.1	-
н17	-	-	437312.70	2329345.68	Геодезический метод	0.1	-
1	439110.78	2330172.76	437314.73	2329347.07	Геодезический метод	0.1	-
18	439104.54	2330188.69	437163.64	2327365.50	Геодезический метод	0.1	-
19	439101.73	2330195.37	437029.15	2327262.08	Геодезический метод	0.1	-
20	439099.33	2330194.36	437078.66	2327185.19	Геодезический метод	0.1	-
21	439102.14	2330187.68	437097.51	2327144.59	Геодезический метод	0.1	-

## 2. Сведения о характерных точках границ объекта

Обозначение характерных точек границ	Существующие координаты, м		Измененные (уточненные) координаты, м		Метод определения координат характерной точки	Средняя квадратическая погрешность положения характерной точки (Мт), м	Описание обозначения точки на местности (при наличии)
	X	Y	X	Y			
1	2	3	4	5	6	7	8
н22	-	-	437088.10	2327135.68	Геодезический метод	0.1	-
н23	-	-	437064.11	2327135.76	Геодезический метод	0.1	-
н24	-	-	437042.72	2327128.69	Геодезический метод	0.1	-
н25	-	-	436982.51	2327087.46	Геодезический метод	0.1	-
н26	-	-	437006.29	2327015.92	Геодезический метод	0.1	-
н27	-	-	437029.31	2327014.02	Геодезический метод	0.1	-
н28	-	-	437054.93	2326985.48	Геодезический метод	0.1	-
н29	-	-	437066.13	2326984.91	Геодезический метод	0.1	-
н30	-	-	437110.73	2326923.10	Геодезический метод	0.1	-
н31	-	-	437183.26	2327008.93	Геодезический метод	0.1	-
н32	-	-	437207.73	2327004.09	Геодезический метод	0.1	-
н33	-	-	437250.33	2326991.84	Геодезический метод	0.1	-
н34	-	-	437260.85	2326990.43	Геодезический метод	0.1	-
н35	-	-	437337.44	2327030.73	Геодезический метод	0.1	-
н36	-	-	437430.17	2327100.75	Геодезический метод	0.1	-
н37	-	-	437430.87	2327114.54	Геодезический метод	0.1	-
н38	-	-	437297.13	2327288.11	Геодезический метод	0.1	-
н39	-	-	437273.45	2327269.80	Геодезический метод	0.1	-
н40	-	-	437236.02	2327316.02	Геодезический метод	0.1	-
н41	-	-	437223.78	2327304.64	Геодезический метод	0.1	-
н42	-	-	437221.87	2327306.82	Геодезический метод	0.1	-
н43	-	-	437218.86	2327304.57	Геодезический метод	0.1	-
н44	-	-	437218.17	2327305.83	Геодезический метод	0.1	-
н45	-	-	437212.51	2327312.35	Геодезический метод	0.1	-
н46	-	-	437205.04	2327307.28	Геодезический метод	0.1	-
18	439104.54	2330188.69	437163.64	2327365.50	Геодезический метод	0.1	-



## 2. Сведения о характерных точках границ объекта

Обозначение характерных точек границ	Существующие координаты, м		Измененные (уточненные) координаты, м		Метод определения координат характерной точки	Средняя квадратическая погрешность положения характерной точки (Мт), м	Описание обозначения точки на местности (при наличии)
	X	Y	X	Y			
1	2	3	4	5	6	7	8
47	438879.42	2330093.93	436555.76	2326792.44	Геодезический метод	0.1	-
48	438876.70	2330100.70	436396.90	2326873.44	Геодезический метод	0.1	-
49	438874.32	2330099.71	436381.70	2326868.71	Геодезический метод	0.1	-
50	438877.10	2330093.04	436377.72	2326865.45	Геодезический метод	0.1	-
н51	-	-	436347.47	2326807.38	Геодезический метод	0.1	-
н52	-	-	436340.21	2326793.44	Геодезический метод	0.1	-
н53	-	-	436341.21	2326789.81	Геодезический метод	0.1	-
н54	-	-	436342.54	2326789.28	Геодезический метод	0.1	-
н55	-	-	436343.98	2326788.70	Геодезический метод	0.1	-
н56	-	-	436348.73	2326786.02	Геодезический метод	0.1	-
н57	-	-	436351.12	2326781.53	Геодезический метод	0.1	-
н58	-	-	436375.94	2326768.28	Геодезический метод	0.1	-
н59	-	-	436401.13	2326754.82	Геодезический метод	0.1	-
н60	-	-	436401.73	2326756.17	Геодезический метод	0.1	-
н61	-	-	436403.06	2326755.49	Геодезический метод	0.1	-
н62	-	-	436402.54	2326754.14	Геодезический метод	0.1	-
н63	-	-	436501.75	2326701.03	Геодезический метод	0.1	-
н64	-	-	436519.43	2326730.96	Геодезический метод	0.1	-
47	438879.42	2330093.93	436555.76	2326792.44	Геодезический метод	0.1	-
65	438884.81	2330077.31	436356.07	2326281.70	Геодезический метод	0.1	-
66	438882.01	2330083.46	436355.05	2326263.12	Геодезический метод	0.1	-
67	438879.84	2330082.42	436359.96	2326255.50	Геодезический метод	0.1	-
68	438882.41	2330076.29	436360.53	2326254.61	Геодезический метод	0.1	-
н69	-	-	436362.17	2326254.46	Геодезический метод	0.1	-
н70	-	-	436370.09	2326253.72	Геодезический метод	0.1	-
н71	-	-	436374.36	2326254.31	Геодезический метод	0.1	-

## 2. Сведения о характерных точках границ объекта

Обозначение характерных точек границ	Существующие координаты, м		Измененные (уточненные) координаты, м		Метод определения координат характерной точки	Средняя квадратическая погрешность положения характерной точки (Мт), м	Описание обозначения точки на местности (при наличии)
	X	Y	X	Y			
1	2	3	4	5	6	7	8
н72	-	-	436383.39	2326261.15	Геодезический метод	0.1	-
н73	-	-	436385.58	2326267.89	Геодезический метод	0.1	-
н74	-	-	436383.28	2326277.22	Геодезический метод	0.1	-
н75	-	-	436374.82	2326284.99	Геодезический метод	0.1	-
65	438884.81	2330077.31	436356.07	2326281.70	Геодезический метод	0.1	-
76	438655.32	2330000.05	436861.50	2324721.05	Геодезический метод	0.1	-
77	438652.52	2330006.74	436852.32	2324716.01	Геодезический метод	0.1	-
78	438650.11	2330005.73	436860.49	2324689.77	Геодезический метод	0.1	-
79	438652.92	2329999.04	436871.94	2324693.34	Геодезический метод	0.1	-
н80	-	-	436874.53	2324694.15	Геодезический метод	0.1	-
н81	-	-	436882.06	2324696.49	Геодезический метод	0.1	-
н82	-	-	436873.26	2324724.72	Геодезический метод	0.1	-
76	438655.32	2330000.05	436861.50	2324721.05	Геодезический метод	0.1	-
83	438671.88	2329979.67	435354.48	2324043.88	Геодезический метод	0.1	-
84	438658.80	2329988.33	435339.35	2323998.35	Геодезический метод	0.1	-
85	438654.45	2329971.23	435555.61	2323931.65	Геодезический метод	0.1	-
н86	-	-	435600.20	2324062.79	Геодезический метод	0.1	-
н87	-	-	435442.70	2324112.79	Геодезический метод	0.1	-
н88	-	-	435415.12	2324121.54	Геодезический метод	0.1	-
н89	-	-	435406.25	2324124.23	Геодезический метод	0.1	-
н90	-	-	435397.54	2324122.26	Геодезический метод	0.1	-
н91	-	-	435396.13	2324121.94	Геодезический метод	0.1	-
н92	-	-	435393.74	2324112.73	Геодезический метод	0.1	-
н93	-	-	435377.69	2324113.75	Геодезический метод	0.1	-
83	438671.88	2329979.67	435354.48	2324043.88	Геодезический метод	0.1	-
94	438434.44	2329907.47	437213.98	2329255.19	Геодезический метод	0.1	-

## 2. Сведения о характерных точках границ объекта

Обозначение характерных точек границ	Существующие координаты, м		Измененные (уточненные) координаты, м		Метод определения координат характерной точки	Средняя квадратическая погрешность положения характерной точки (Мт), м	Описание обозначения точки на местности (при наличии)
	X	Y	X	Y			
1	2	3	4	5	6	7	8
95	438431.54	2329914.38	437211.02	2329231.62	Геодезический метод	0.1	-
96	438429.14	2329913.36	437246.65	2329152.99	Геодезический метод	0.1	-
97	438432.04	2329906.47	437260.04	2329158.20	Геодезический метод	0.1	-
н98	-	-	437312.06	2329178.45	Геодезический метод	0.1	-
н99	-	-	437323.69	2329182.98	Геодезический метод	0.1	-
н100	-	-	437353.25	2329194.49	Геодезический метод	0.1	-
н101	-	-	437304.37	2329296.67	Геодезический метод	0.1	-
н102	-	-	437283.34	2329287.02	Геодезический метод	0.1	-
н103	-	-	437270.44	2329281.10	Геодезический метод	0.1	-
н104	-	-	437217.51	2329256.81	Геодезический метод	0.1	-
94	438434.44	2329907.47	437213.98	2329255.19	Геодезический метод	0.1	-
105	438443.16	2329892.31	437513.10	2330374.46	Геодезический метод	0.1	-
106	438440.72	2329898.17	437505.13	2330374.42	Геодезический метод	0.1	-
107	438438.31	2329897.16	437505.17	2330377.42	Геодезический метод	0.1	-
108	438440.77	2329891.31	437460.47	2330374.40	Геодезический метод	0.1	-
н109	-	-	437455.73	2330317.03	Геодезический метод	0.1	-
н110	-	-	437475.32	2330312.05	Геодезический метод	0.1	-
н111	-	-	437507.80	2330312.09	Геодезический метод	0.1	-
н112	-	-	437517.41	2330320.29	Геодезический метод	0.1	-
н113	-	-	437518.42	2330355.87	Геодезический метод	0.1	-
н114	-	-	437518.57	2330361.33	Геодезический метод	0.1	-
н115	-	-	437519.97	2330361.21	Геодезический метод	0.1	-
н116	-	-	437520.41	2330374.22	Геодезический метод	0.1	-
105	438443.16	2329892.31	437513.10	2330374.46	Геодезический метод	0.1	-
117	437312.70	2329345.68	438882.01	2330083.46	Геодезический метод	0.1	-
118	437314.73	2329347.07	438879.84	2330082.42	Геодезический метод	0.1	-

## 2. Сведения о характерных точках границ объекта

Обозначение характерных точек границ	Существующие координаты, м		Измененные (уточненные) координаты, м		Метод определения координат характерной точки	Средняя квадратическая погрешность положения характерной точки (Мт), м	Описание обозначения точки на местности (при наличии)
	X	Y	X	Y			
1	2	3	4	5	6	7	8
119	437303.46	2329361.36	438882.41	2330076.29	Геодезический метод	0.1	-
120	437306.91	2329364.90	438884.81	2330077.31	Геодезический метод	0.1	-
121	437304.67	2329367.94	-	-	Геодезический метод	0.1	-
122	437299.64	2329365.17	-	-	Геодезический метод	0.1	-
123	437297.08	2329367.71	-	-	Геодезический метод	0.1	-
124	437290.47	2329370.24	-	-	Геодезический метод	0.1	-
125	437293.44	2329363.81	-	-	Геодезический метод	0.1	-
126	437288.97	2329361.53	-	-	Геодезический метод	0.1	-
127	437275.98	2329389.66	-	-	Геодезический метод	0.1	-
128	437257.81	2329382.17	-	-	Геодезический метод	0.1	-
129	437261.33	2329380.81	-	-	Геодезический метод	0.1	-
130	437274.95	2329375.56	-	-	Геодезический метод	0.1	-
131	437287.50	2329356.62	-	-	Геодезический метод	0.1	-
132	437300.29	2329337.21	-	-	Геодезический метод	0.1	-
117	437312.70	2329345.68	438882.01	2330083.46	Геодезический метод	0.1	-
133	437360.26	2329198.21	438652.52	2330006.74	Геодезический метод	0.1	-
134	437316.83	2329302.55	438650.11	2330005.73	Геодезический метод	0.1	-
135	437283.84	2329296.65	438652.92	2329999.04	Геодезический метод	0.1	-
136	437272.47	2329292.22	438655.32	2330000.05	Геодезический метод	0.1	-
137	437255.59	2329286.49	-	-	Геодезический метод	0.1	-
138	437243.68	2329281.54	-	-	Геодезический метод	0.1	-
139	437225.99	2329275.27	-	-	Геодезический метод	0.1	-
140	437215.73	2329269.79	-	-	Геодезический метод	0.1	-
141	437205.19	2329236.88	-	-	Геодезический метод	0.1	-
142	437242.13	2329150.75	-	-	Геодезический метод	0.1	-
143	437260.04	2329158.20	-	-	Геодезический метод	0.1	-

## 2. Сведения о характерных точках границ объекта

Обозначение характерных точек границ	Существующие координаты, м		Измененные (уточненные) координаты, м		Метод определения координат характерной точки	Средняя квадратическая погрешность положения характерной точки (Мт), м	Описание обозначения точки на местности (при наличии)
	X	Y	X	Y			
1	2	3	4	5	6	7	8
144	437323.69	2329182.98	-	-	Геодезический метод	0.1	-
133	437360.26	2329198.21	438652.52	2330006.74	Геодезический метод	0.1	-
145	437516.92	2330305.00	438658.80	2329988.33	Геодезический метод	0.1	-
146	437517.41	2330320.29	438654.45	2329971.23	Геодезический метод	0.1	-
147	437518.57	2330361.30	438671.88	2329979.67	Геодезический метод	0.1	-
148	437519.97	2330361.21	438660.20	2329987.40	Геодезический метод	0.1	-
149	437520.41	2330374.22	438659.88	2329987.62	Геодезический метод	0.1	-
150	437576.13	2330372.89	-	-	Геодезический метод	0.1	-
151	437581.67	2330442.28	-	-	Геодезический метод	0.1	-
152	437513.34	2330439.51	-	-	Геодезический метод	0.1	-
153	437438.58	2330405.65	-	-	Геодезический метод	0.1	-
154	437427.25	2330317.22	-	-	Геодезический метод	0.1	-
145	437516.92	2330305.00	438658.80	2329988.33	Геодезический метод	0.1	-
155	435062.60	2329211.15	438431.54	2329914.38	Геодезический метод	0.1	-
156	435062.40	2329212.12	438429.14	2329913.36	Геодезический метод	0.1	-
157	435060.87	2329219.68	438432.04	2329906.47	Геодезический метод	0.1	-
158	435051.20	2329217.66	438434.44	2329907.47	Геодезический метод	0.1	-
159	435052.01	2329213.59	-	-	Геодезический метод	0.1	-
160	435052.91	2329209.11	-	-	Геодезический метод	0.1	-
155	435062.60	2329211.15	438431.54	2329914.38	Геодезический метод	0.1	-
161	434929.15	2329421.69	438440.72	2329898.17	Геодезический метод	0.1	-
162	434927.74	2329423.89	438438.31	2329897.16	Геодезический метод	0.1	-
163	434922.50	2329420.51	438440.77	2329891.31	Геодезический метод	0.1	-
164	434923.87	2329418.31	438443.16	2329892.31	Геодезический метод	0.1	-
161	434929.15	2329421.69	438440.72	2329898.17	Геодезический метод	0.1	-
165	434799.33	2329622.88	438876.70	2330100.70	Геодезический метод	0.1	-

## 2. Сведения о характерных точках границ объекта

Обозначение характерных точек границ	Существующие координаты, м		Измененные (уточненные) координаты, м		Метод определения координат характерной точки	Средняя квадратическая погрешность положения характерной точки (Мт), м	Описание обозначения точки на местности (при наличии)
	X	Y	X	Y			
1	2	3	4	5	6	7	8
166	434797.94	2329625.06	438874.32	2330099.71	Геодезический метод	0.1	-
167	434792.43	2329621.53	438877.10	2330093.04	Геодезический метод	0.1	-
168	434793.83	2329619.34	438879.42	2330093.93	Геодезический метод	0.1	-
165	434799.33	2329622.88	438876.70	2330100.70	Геодезический метод	0.1	-
169	434701.19	2329755.17	439101.73	2330195.37	Геодезический метод	0.1	-
170	434711.17	2329772.12	439099.33	2330194.36	Геодезический метод	0.1	-
171	434692.06	2329769.44	439102.14	2330187.68	Геодезический метод	0.1	-
н172	-	-	439104.54	2330188.69	Геодезический метод	0.1	-
169	434701.19	2329755.17	439101.73	2330195.37	Геодезический метод	0.1	-
173	434597.04	2329917.66	439108.35	2330178.60	Геодезический метод	0.1	-
174	434607.69	2329933.48	439105.94	2330177.58	Геодезический метод	0.1	-
175	434589.13	2329930.58	439108.40	2330171.74	Геодезический метод	0.1	-
н176	-	-	439110.78	2330172.76	Геодезический метод	0.1	-
173	434597.04	2329917.66	439108.35	2330178.60	Геодезический метод	0.1	-
177	434509.39	2330061.91	434701.19	2329755.17	Геодезический метод	0.1	-
178	434514.30	2330071.40	434711.17	2329772.12	Геодезический метод	0.1	-
179	434508.02	2330074.48	434692.06	2329769.44	Геодезический метод	0.1	-
180	434503.46	2330064.49	-	-	Геодезический метод	0.1	-
177	434509.39	2330061.91	434701.19	2329755.17	Геодезический метод	0.1	-
181	434345.68	2330152.28	434597.04	2329917.66	Геодезический метод	0.1	-
182	434350.30	2330161.05	434607.69	2329933.48	Геодезический метод	0.1	-
183	434345.73	2330163.50	434589.13	2329930.58	Геодезический метод	0.1	-
184	434340.98	2330154.79	-	-	Геодезический метод	0.1	-
181	434345.68	2330152.28	434597.04	2329917.66	Геодезический метод	0.1	-
185	435212.33	2328157.15	434508.02	2330074.48	Геодезический метод	0.1	-
186	435231.91	2328182.55	434503.46	2330064.49	Геодезический метод	0.1	-

## 2. Сведения о характерных точках границ объекта

Обозначение характерных точек границ	Существующие координаты, м		Измененные (уточненные) координаты, м		Метод определения координат характерной точки	Средняя квадратическая погрешность положения характерной точки (Мт), м	Описание обозначения точки на местности (при наличии)
	X	Y	X	Y			
1	2	3	4	5	6	7	8
187	435222.62	2328202.73	434509.39	2330061.91	Геодезический метод	0.1	-
188	435222.41	2328209.47	434514.30	2330071.40	Геодезический метод	0.1	-
189	435258.37	2328225.91	-	-	Геодезический метод	0.1	-
190	435272.40	2328238.24	-	-	Геодезический метод	0.1	-
191	435261.42	2328245.93	-	-	Геодезический метод	0.1	-
192	435257.50	2328248.68	-	-	Геодезический метод	0.1	-
193	435241.06	2328243.05	-	-	Геодезический метод	0.1	-
194	435214.81	2328233.31	-	-	Геодезический метод	0.1	-
195	435200.63	2328230.14	-	-	Геодезический метод	0.1	-
196	435130.57	2328221.25	-	-	Геодезический метод	0.1	-
197	434980.00	2328201.86	-	-	Геодезический метод	0.1	-
198	434981.57	2328196.57	-	-	Геодезический метод	0.1	-
199	434984.74	2328185.90	-	-	Геодезический метод	0.1	-
200	435043.42	2328195.19	-	-	Геодезический метод	0.1	-
201	435068.30	2328110.69	-	-	Геодезический метод	0.1	-
202	435155.68	2328111.90	-	-	Геодезический метод	0.1	-
203	435196.01	2328125.45	-	-	Геодезический метод	0.1	-
185	435212.33	2328157.15	434508.02	2330074.48	Геодезический метод	0.1	-
204	437337.44	2327030.73	434797.94	2329625.06	Геодезический метод	0.1	-
205	437430.17	2327100.75	434792.43	2329621.53	Геодезический метод	0.1	-
206	437430.87	2327114.54	434793.83	2329619.34	Геодезический метод	0.1	-
207	437297.13	2327288.11	434799.33	2329622.88	Геодезический метод	0.1	-
208	437273.45	2327269.80	-	-	Геодезический метод	0.1	-
209	437236.02	2327316.02	-	-	Геодезический метод	0.1	-
210	437223.78	2327304.64	-	-	Геодезический метод	0.1	-
211	437221.87	2327306.82	-	-	Геодезический метод	0.1	-

## 2. Сведения о характерных точках границ объекта

Обозначение характерных точек границ	Существующие координаты, м		Измененные (уточненные) координаты, м		Метод определения координат характерной точки	Средняя квадратическая погрешность положения характерной точки (Мт), м	Описание обозначения точки на местности (при наличии)
	X	Y	X	Y			
1	2	3	4	5	6	7	8
212	437218.86	2327304.57	-	-	Геодезический метод	0.1	-
213	437218.17	2327305.83	-	-	Геодезический метод	0.1	-
214	437212.51	2327312.35	-	-	Геодезический метод	0.1	-
215	437205.04	2327307.28	-	-	Геодезический метод	0.1	-
216	437163.64	2327365.50	-	-	Геодезический метод	0.1	-
217	437029.15	2327262.08	-	-	Геодезический метод	0.1	-
218	437078.66	2327185.19	-	-	Геодезический метод	0.1	-
219	437097.51	2327144.59	-	-	Геодезический метод	0.1	-
220	437088.10	2327135.68	-	-	Геодезический метод	0.1	-
221	437064.11	2327135.76	-	-	Геодезический метод	0.1	-
222	437042.72	2327128.69	-	-	Геодезический метод	0.1	-
223	436982.51	2327087.46	-	-	Геодезический метод	0.1	-
224	437006.29	2327015.92	-	-	Геодезический метод	0.1	-
225	437029.31	2327014.02	-	-	Геодезический метод	0.1	-
226	437054.93	2326985.48	-	-	Геодезический метод	0.1	-
227	437066.13	2326984.91	-	-	Геодезический метод	0.1	-
228	437110.73	2326923.10	-	-	Геодезический метод	0.1	-
229	437183.26	2327008.93	-	-	Геодезический метод	0.1	-
230	437207.73	2327004.09	-	-	Геодезический метод	0.1	-
231	437250.33	2326991.84	-	-	Геодезический метод	0.1	-
232	437260.85	2326990.43	-	-	Геодезический метод	0.1	-
204	437337.44	2327030.73	434797.94	2329625.06	Геодезический метод	0.1	-
233	436772.47	2326595.41	434345.73	2330163.50	Геодезический метод	0.1	-
234	436776.40	2326704.06	434340.98	2330154.79	Геодезический метод	0.1	-
235	436668.20	2326708.74	434345.68	2330152.28	Геодезический метод	0.1	-
236	436667.37	2326599.83	434350.30	2330161.05	Геодезический метод	0.1	-



## 2. Сведения о характерных точках границ объекта

Обозначение характерных точек границ	Существующие координаты, м		Измененные (уточненные) координаты, м		Метод определения координат характерной точки	Средняя квадратическая погрешность положения характерной точки (Мт), м	Описание обозначения точки на местности (при наличии)
	X	Y	X	Y			
1	2	3	4	5	6	7	8
233	436772.47	2326595.41	434345.73	2330163.50	Геодезический метод	0.1	-
237	436375.65	2326270.26	434113.91	2330292.82	Геодезический метод	0.1	-
238	436372.89	2326273.11	434109.17	2330284.11	Геодезический метод	0.1	-
239	436370.16	2326274.05	434113.87	2330281.60	Геодезический метод	0.1	-
240	436366.95	2326274.13	434118.49	2330290.38	Геодезический метод	0.1	-
241	436364.63	2326272.83	-	-	Геодезический метод	0.1	-
242	436362.47	2326271.11	-	-	Геодезический метод	0.1	-
243	436361.55	2326267.47	-	-	Геодезический метод	0.1	-
237	436375.65	2326270.26	434113.91	2330292.82	Геодезический метод	0.1	-
244	436501.75	2326701.03	433942.10	2330384.00	Геодезический метод	0.1	-
245	436555.76	2326792.44	433938.80	2330376.77	Геодезический метод	0.1	-
246	436566.72	2326812.83	433944.83	2330374.14	Геодезический метод	0.1	-
247	436405.93	2326893.57	433948.34	2330380.94	Геодезический метод	0.1	-
248	436389.49	2326888.20	-	-	Геодезический метод	0.1	-
249	436377.72	2326865.45	-	-	Геодезический метод	0.1	-
250	436340.21	2326793.44	-	-	Геодезический метод	0.1	-
251	436341.21	2326789.81	-	-	Геодезический метод	0.1	-
252	436343.98	2326788.70	-	-	Геодезический метод	0.1	-
253	436348.73	2326786.02	-	-	Геодезический метод	0.1	-
254	436351.12	2326781.53	-	-	Геодезический метод	0.1	-
255	436401.13	2326754.82	-	-	Геодезический метод	0.1	-
256	436401.73	2326756.17	-	-	Геодезический метод	0.1	-
257	436403.06	2326755.49	-	-	Геодезический метод	0.1	-
258	436402.54	2326754.14	-	-	Геодезический метод	0.1	-
244	436501.75	2326701.03	433942.10	2330384.00	Геодезический метод	0.1	-
259	435555.61	2323931.65	433870.00	2330596.64	Геодезический метод	0.1	-

## 2. Сведения о характерных точках границ объекта

Обозначение характерных точек границ	Существующие координаты, м		Измененные (уточненные) координаты, м		Метод определения координат характерной точки	Средняя квадратическая погрешность положения характерной точки (Мт), м	Описание обозначения точки на местности (при наличии)
	X	Y	X	Y			
1	2	3	4	5	6	7	8
260	435600.20	2324062.79	433859.28	2330585.48	Геодезический метод	0.1	-
261	435415.12	2324121.54	433860.05	2330582.99	Геодезический метод	0.1	-
262	435406.25	2324124.23	433868.33	2330585.59	Геодезический метод	0.1	-
263	435396.13	2324121.94	433873.49	2330589.05	Геодезический метод	0.1	-
264	435393.74	2324112.73	433872.45	2330595.77	Геодезический метод	0.1	-
265	435377.69	2324113.75	-	-	Геодезический метод	0.1	-
266	435339.35	2323998.35	-	-	Геодезический метод	0.1	-
259	435555.61	2323931.65	433870.00	2330596.64	Геодезический метод	0.1	-
267	434113.87	2330281.60	434927.74	2329423.89	Геодезический метод	0.1	-
268	434118.49	2330290.38	434922.50	2329420.51	Геодезический метод	0.1	-
269	434113.91	2330292.82	434923.87	2329418.31	Геодезический метод	0.1	-
270	434109.17	2330284.11	434929.15	2329421.69	Геодезический метод	0.1	-
267	434113.87	2330281.60	434927.74	2329423.89	Геодезический метод	0.1	-
271	433944.83	2330374.14	433792.06	2330810.71	Геодезический метод	0.1	-
272	433948.34	2330380.94	433781.33	2330799.54	Геодезический метод	0.1	-
273	433942.10	2330384.00	433782.11	2330797.05	Геодезический метод	0.1	-
274	433938.80	2330376.77	433790.68	2330799.80	Геодезический метод	0.1	-
н275	-	-	433795.56	2330803.11	Геодезический метод	0.1	-
н276	-	-	433794.52	2330809.83	Геодезический метод	0.1	-
271	433944.83	2330374.14	433792.06	2330810.71	Геодезический метод	0.1	-
277	433868.33	2330585.59	433707.33	2331001.21	Геодезический метод	0.1	-
278	433873.49	2330589.05	433706.09	2330998.93	Геодезический метод	0.1	-
279	433872.45	2330595.77	433714.10	2330985.86	Геодезический метод	0.1	-
280	433870.00	2330596.64	433716.70	2330985.93	Геодезический метод	0.1	-
281	433859.28	2330585.48	433724.78	2330994.17	Геодезический метод	0.1	-
282	433860.05	2330582.99	433724.79	2330996.78	Геодезический метод	0.1	-

## 2. Сведения о характерных точках границ объекта

Обозначение характерных точек границ	Существующие координаты, м		Измененные (уточненные) координаты, м		Метод определения координат характерной точки	Средняя квадратическая погрешность положения характерной точки (Мт), м	Описание обозначения точки на местности (при наличии)
	X	Y	X	Y			
1	2	3	4	5	6	7	8
н283	-	-	433723.19	2331000.01	Геодезический метод	0.1	-
н284	-	-	433721.61	2331002.09	Геодезический метод	0.1	-
277	433868.33	2330585.59	433707.33	2331001.21	Геодезический метод	0.1	-
285	433790.68	2330799.80	435060.87	2329219.68	Геодезический метод	0.1	-
286	433795.56	2330803.11	435051.20	2329217.66	Геодезический метод	0.1	-
287	433794.52	2330809.83	435052.01	2329213.59	Геодезический метод	0.1	-
288	433792.06	2330810.71	435052.91	2329209.11	Геодезический метод	0.1	-
289	433781.33	2330799.54	435062.60	2329211.15	Геодезический метод	0.1	-
290	433782.11	2330797.05	435062.40	2329212.12	Геодезический метод	0.1	-
285	433790.68	2330799.80	435060.87	2329219.68	Геодезический метод	0.1	-
291	433716.70	2330985.93	433588.11	2331183.82	Геодезический метод	0.1	-
292	433724.78	2330994.17	433604.49	2331184.40	Геодезический метод	0.1	-
293	433724.79	2330996.78	433595.74	2331199.42	Геодезический метод	0.1	-
294	433723.19	2331000.01	-	-	Геодезический метод	0.1	-
295	433721.61	2331002.09	-	-	Геодезический метод	0.1	-
296	433707.33	2331001.21	-	-	Геодезический метод	0.1	-
297	433706.09	2330998.93	-	-	Геодезический метод	0.1	-
298	433714.10	2330985.86	-	-	Геодезический метод	0.1	-
291	433716.70	2330985.93	433588.11	2331183.82	Геодезический метод	0.1	-
299	433604.49	2331184.40	433467.03	2331379.81	Геодезический метод	0.1	-
300	433595.74	2331199.42	433483.76	2331380.72	Геодезический метод	0.1	-
301	433588.11	2331183.82	433475.05	2331395.40	Геодезический метод	0.1	-
299	433604.49	2331184.40	433467.03	2331379.81	Геодезический метод	0.1	-
302	433483.76	2331380.72	433363.65	2331575.22	Геодезический метод	0.1	-
303	433475.05	2331395.40	433355.11	2331590.41	Геодезический метод	0.1	-
304	433467.03	2331379.81	433346.10	2331577.14	Геодезический метод	0.1	-

## 2. Сведения о характерных точках границ объекта

Обозначение характерных точек границ	Существующие координаты, м		Измененные (уточненные) координаты, м		Метод определения координат характерной точки	Средняя квадратическая погрешность положения характерной точки (Мт), м	Описание обозначения точки на местности (при наличии)
	X	Y	X	Y			
1	2	3	4	5	6	7	8
302	433483.76	2331380.72	433363.65	2331575.22	Геодезический метод	0.1	-
305	433363.65	2331575.22	433245.04	2331767.78	Геодезический метод	0.1	-
306	433355.11	2331590.41	433236.68	2331782.12	Геодезический метод	0.1	-
307	433346.10	2331577.14	433229.51	2331768.86	Геодезический метод	0.1	-
305	433363.65	2331575.22	433245.04	2331767.78	Геодезический метод	0.1	-
308	433245.04	2331767.78	433123.17	2331965.54	Геодезический метод	0.1	-
309	433236.68	2331782.12	433114.87	2331979.98	Геодезический метод	0.1	-
310	433229.51	2331768.86	433105.97	2331966.01	Геодезический метод	0.1	-
308	433245.04	2331767.78	433123.17	2331965.54	Геодезический метод	0.1	-
311	433123.17	2331965.54	433003.02	2332160.55	Геодезический метод	0.1	-
312	433114.87	2331979.98	432993.73	2332175.67	Геодезический метод	0.1	-
313	433105.97	2331966.01	432984.85	2332160.57	Геодезический метод	0.1	-
311	433123.17	2331965.54	433003.02	2332160.55	Геодезический метод	0.1	-
314	433003.02	2332160.55	435241.06	2328243.05	Геодезический метод	0.1	-
315	432993.73	2332175.67	435214.81	2328233.31	Геодезический метод	0.1	-
316	432984.85	2332160.57	435200.63	2328230.14	Геодезический метод	0.1	-
н317	-	-	435130.57	2328221.25	Геодезический метод	0.1	-
н318	-	-	434980.00	2328201.86	Геодезический метод	0.1	-
н319	-	-	434981.57	2328196.57	Геодезический метод	0.1	-
н320	-	-	434984.74	2328185.90	Геодезический метод	0.1	-
н321	-	-	435043.42	2328195.19	Геодезический метод	0.1	-
н322	-	-	435068.30	2328110.69	Геодезический метод	0.1	-
н323	-	-	435155.68	2328111.90	Геодезический метод	0.1	-
н324	-	-	435196.01	2328125.45	Геодезический метод	0.1	-
н325	-	-	435212.33	2328157.15	Геодезический метод	0.1	-
н326	-	-	435231.91	2328182.55	Геодезический метод	0.1	-

## 2. Сведения о характерных точках границ объекта

Обозначение характерных точек границ	Существующие координаты, м		Измененные (уточненные) координаты, м		Метод определения координат характерной точки	Средняя квадратическая погрешность положения характерной точки (Мт), м	Описание обозначения точки на местности (при наличии)
	X	Y	X	Y			
1	2	3	4	5	6	7	8
н327	-	-	435228.97	2328188.93	Геодезический метод	0.1	-
н328	-	-	435228.86	2328189.18	Геодезический метод	0.1	-
н329	-	-	435222.62	2328202.73	Геодезический метод	0.1	-
н330	-	-	435222.41	2328209.47	Геодезический метод	0.1	-
н331	-	-	435258.37	2328225.91	Геодезический метод	0.1	-
н332	-	-	435272.40	2328238.24	Геодезический метод	0.1	-
н333	-	-	435269.18	2328240.49	Геодезический метод	0.1	-
н334	-	-	435261.42	2328245.93	Геодезический метод	0.1	-
н335	-	-	435257.50	2328248.68	Геодезический метод	0.1	-
314	433003.02	2332160.55	435241.06	2328243.05	Геодезический метод	0.1	-
336	432875.38	2332367.71	432494.14	2328346.36	Геодезический метод	0.1	-
337	432866.58	2332383.14	432493.27	2328336.34	Геодезический метод	0.1	-
338	432857.57	2332368.85	432503.18	2328335.48	Геодезический метод	0.1	-
н339	-	-	432504.05	2328345.49	Геодезический метод	0.1	-
336	432875.38	2332367.71	432494.14	2328346.36	Геодезический метод	0.1	-
340	433788.13	2327336.44	434892.17	2328449.73	Геодезический метод	0.1	-
341	433787.51	2327354.31	434883.51	2328448.81	Геодезический метод	0.1	-
342	433760.78	2327358.88	434884.48	2328438.43	Геодезический метод	0.1	-
343	433752.40	2327360.31	434893.21	2328439.36	Геодезический метод	0.1	-
344	433753.33	2327342.57	-	-	Геодезический метод	0.1	-
345	433761.39	2327341.15	-	-	Геодезический метод	0.1	-
340	433788.13	2327336.44	434892.17	2328449.73	Геодезический метод	0.1	-
346	433847.84	2321616.99	433760.78	2327358.88	Геодезический метод	0.1	-
347	433852.87	2321625.31	433752.40	2327360.31	Геодезический метод	0.1	-
348	433842.20	2321631.71	433753.03	2327348.32	Геодезический метод	0.1	-
349	433837.26	2321623.40	433753.33	2327342.57	Геодезический метод	0.1	-

## 2. Сведения о характерных точках границ объекта

Обозначение характерных точек границ	Существующие координаты, м		Измененные (уточненные) координаты, м		Метод определения координат характерной точки	Средняя квадратическая погрешность положения характерной точки (Мт), м	Описание обозначения точки на местности (при наличии)
	X	Y	X	Y			
1	2	3	4	5	6	7	8
н350	-	-	433761.39	2327341.15	Геодезический метод	0.1	-
н351	-	-	433788.13	2327336.44	Геодезический метод	0.1	-
н352	-	-	433787.51	2327354.31	Геодезический метод	0.1	-
н353	-	-	433766.18	2327357.96	Геодезический метод	0.1	-
346	433847.84	2321616.99	433760.78	2327358.88	Геодезический метод	0.1	-
354	434042.05	2322123.78	435341.35	2327262.66	Геодезический метод	0.1	-
355	434042.85	2322128.71	435319.99	2327257.39	Геодезический метод	0.1	-
356	434034.28	2322130.48	435324.79	2327237.97	Геодезический метод	0.1	-
357	434033.28	2322125.58	435346.15	2327243.25	Геодезический метод	0.1	-
354	434042.05	2322123.78	435341.35	2327262.66	Геодезический метод	0.1	-
358	434099.10	2322471.59	435385.08	2327194.73	Геодезический метод	0.1	-
359	434099.91	2322476.52	435307.74	2327175.10	Геодезический метод	0.1	-
360	434091.01	2322478.03	435319.51	2327132.95	Геодезический метод	0.1	-
361	434090.17	2322473.13	435319.95	2327131.60	Геодезический метод	0.1	-
н362	-	-	435321.40	2327127.12	Геодезический метод	0.1	-
н363	-	-	435332.81	2327088.80	Геодезический метод	0.1	-
н364	-	-	435357.94	2327095.93	Геодезический метод	0.1	-
н365	-	-	435409.49	2327110.55	Геодезический метод	0.1	-
358	434099.10	2322471.59	435385.08	2327194.73	Геодезический метод	0.1	-
366	434127.21	2322644.97	435444.25	2327050.89	Геодезический метод	0.1	-
367	434127.66	2322647.53	435348.17	2327031.78	Геодезический метод	0.1	-
368	434120.19	2322648.78	435378.56	2326911.28	Геодезический метод	0.1	-
369	434119.74	2322646.22	435400.67	2326915.66	Геодезический метод	0.1	-
н370	-	-	435415.47	2326918.59	Геодезический метод	0.1	-
н371	-	-	435459.82	2326927.37	Геодезический метод	0.1	-
н372	-	-	435475.13	2326928.46	Геодезический метод	0.1	-

## 2. Сведения о характерных точках границ объекта

Обозначение характерных точек границ	Существующие координаты, м		Измененные (уточненные) координаты, м		Метод определения координат характерной точки	Средняя квадратическая погрешность положения характерной точки (Мт), м	Описание обозначения точки на местности (при наличии)
	X	Y	X	Y			
1	2	3	4	5	6	7	8
366	434127.21	2322644.97	435444.25	2327050.89	Геодезический метод	0.1	-
373	434157.43	2322814.85	432917.50	2327689.44	Геодезический метод	0.1	-
374	434159.02	2322823.67	432913.69	2327653.57	Геодезический метод	0.1	-
375	434148.15	2322825.89	432954.13	2327646.98	Геодезический метод	0.1	-
376	434146.70	2322817.49	432964.88	2327645.23	Геодезический метод	0.1	-
н377	-	-	432981.89	2327643.13	Геодезический метод	0.1	-
н378	-	-	432985.50	2327679.25	Геодезический метод	0.1	-
н379	-	-	432986.56	2327689.89	Геодезический метод	0.1	-
н380	-	-	432958.66	2327692.97	Геодезический метод	0.1	-
н381	-	-	432918.35	2327697.42	Геодезический метод	0.1	-
373	434157.43	2322814.85	432917.50	2327689.44	Геодезический метод	0.1	-
382	434199.23	2323078.92	437199.18	2321337.96	Геодезический метод	0.1	-
383	434199.70	2323081.51	437193.60	2321336.13	Геодезический метод	0.1	-
384	434192.33	2323082.68	437194.87	2321332.21	Геодезический метод	0.1	-
385	434191.93	2323080.14	437200.34	2321333.94	Геодезический метод	0.1	-
382	434199.23	2323078.92	437199.18	2321337.96	Геодезический метод	0.1	-
386	434230.51	2323264.58	434330.93	2323956.96	Геодезический метод	0.1	-
387	434234.57	2323272.20	434330.53	2323954.39	Геодезический метод	0.1	-
388	434224.71	2323277.34	434339.10	2323953.04	Геодезический метод	0.1	-
389	434220.76	2323269.87	434339.51	2323955.62	Геодезический метод	0.1	-
386	434230.51	2323264.58	434330.93	2323956.96	Геодезический метод	0.1	-
390	437200.34	2321333.94	434295.12	2323728.49	Геодезический метод	0.1	-
391	437199.18	2321337.96	434294.72	2323725.93	Геодезический метод	0.1	-
392	437193.60	2321336.13	434302.95	2323724.62	Геодезический метод	0.1	-
393	437194.87	2321332.21	434303.37	2323727.19	Геодезический метод	0.1	-
390	437200.34	2321333.94	434295.12	2323728.49	Геодезический метод	0.1	-

## 2. Сведения о характерных точках границ объекта

Обозначение характерных точек границ	Существующие координаты, м		Измененные (уточненные) координаты, м		Метод определения координат характерной точки	Средняя квадратическая погрешность положения характерной точки (Мт), м	Описание обозначения точки на местности (при наличии)
	X	Y	X	Y			
1	2	3	4	5	6	7	8
394	435409.49	2327110.55	434402.39	2324413.66	Геодезический метод	0.1	-
395	435385.08	2327194.73	434401.99	2324411.07	Геодезический метод	0.1	-
396	435307.74	2327175.10	434410.36	2324409.78	Геодезический метод	0.1	-
397	435319.51	2327132.95	434410.78	2324412.32	Геодезический метод	0.1	-
398	435319.95	2327131.60	-	-	Геодезический метод	0.1	-
399	435321.40	2327127.12	-	-	Геодезический метод	0.1	-
400	435332.81	2327088.80	-	-	Геодезический метод	0.1	-
394	435409.49	2327110.55	434402.39	2324413.66	Геодезический метод	0.1	-
401	435346.15	2327243.25	434438.24	2324639.96	Геодезический метод	0.1	-
402	435341.35	2327262.66	434437.84	2324637.40	Геодезический метод	0.1	-
403	435319.99	2327257.39	434446.84	2324635.96	Геодезический метод	0.1	-
404	435324.79	2327237.97	434447.25	2324638.52	Геодезический метод	0.1	-
401	435346.15	2327243.25	434438.24	2324639.96	Геодезический метод	0.1	-
405	435475.13	2326928.46	434259.11	2323500.68	Геодезический метод	0.1	-
406	435444.25	2327050.89	434258.70	2323498.09	Геодезический метод	0.1	-
407	435345.98	2327031.39	434266.74	2323496.87	Геодезический метод	0.1	-
408	435359.21	2326979.74	434267.15	2323499.41	Геодезический метод	0.1	-
409	435378.92	2326911.36	-	-	Геодезический метод	0.1	-
410	435400.67	2326915.66	-	-	Геодезический метод	0.1	-
411	435459.46	2326927.05	-	-	Геодезический метод	0.1	-
405	435475.13	2326928.46	434259.11	2323500.68	Геодезический метод	0.1	-
412	432981.89	2327643.13	434224.71	2323277.34	Геодезический метод	0.1	-
413	432985.50	2327679.25	434220.76	2323269.87	Геодезический метод	0.1	-
414	432986.56	2327689.89	434230.51	2323264.58	Геодезический метод	0.1	-
415	432918.35	2327697.42	434234.57	2323272.20	Геодезический метод	0.1	-
416	432917.50	2327689.44	-	-	Геодезический метод	0.1	-



## 2. Сведения о характерных точках границ объекта

Обозначение характерных точек границ	Существующие координаты, м		Измененные (уточненные) координаты, м		Метод определения координат характерной точки	Средняя квадратическая погрешность положения характерной точки (Мт), м	Описание обозначения точки на местности (при наличии)
	X	Y	X	Y			
1	2	3	4	5	6	7	8
417	432913.69	2327653.57	-	-	Геодезический метод	0.1	-
418	432964.88	2327645.23	-	-	Геодезический метод	0.1	-
412	432981.89	2327643.13	434224.71	2323277.34	Геодезический метод	0.1	-
419	431904.26	2327117.27	434192.33	2323082.68	Геодезический метод	0.1	-
420	431901.45	2327126.74	434191.93	2323080.14	Геодезический метод	0.1	-
421	431864.41	2327193.15	434199.23	2323078.92	Геодезический метод	0.1	-
422	431834.07	2327244.39	434199.70	2323081.51	Геодезический метод	0.1	-
423	431762.42	2327209.75	-	-	Геодезический метод	0.1	-
424	431734.41	2327194.09	-	-	Геодезический метод	0.1	-
425	431795.42	2327080.26	-	-	Геодезический метод	0.1	-
426	431813.05	2327081.92	-	-	Геодезический метод	0.1	-
427	431857.02	2327098.64	-	-	Геодезический метод	0.1	-
419	431904.26	2327117.27	434192.33	2323082.68	Геодезический метод	0.1	-
428	431566.23	2327245.90	434148.15	2322825.89	Геодезический метод	0.1	-
429	431562.13	2327262.25	434146.70	2322817.49	Геодезический метод	0.1	-
430	431548.77	2327258.88	434157.43	2322814.85	Геодезический метод	0.1	-
431	431542.16	2327256.75	434159.02	2322823.67	Геодезический метод	0.1	-
432	431543.70	2327251.39	-	-	Геодезический метод	0.1	-
433	431544.58	2327246.50	-	-	Геодезический метод	0.1	-
434	431546.07	2327241.15	-	-	Геодезический метод	0.1	-
428	431566.23	2327245.90	434148.15	2322825.89	Геодезический метод	0.1	-
435	432503.18	2328335.48	434120.19	2322648.78	Геодезический метод	0.1	-
436	432504.05	2328345.49	434119.74	2322646.22	Геодезический метод	0.1	-
437	432494.14	2328346.36	434127.21	2322644.97	Геодезический метод	0.1	-
438	432493.27	2328336.34	434127.66	2322647.53	Геодезический метод	0.1	-
435	432503.18	2328335.48	434120.19	2322648.78	Геодезический метод	0.1	-

## 2. Сведения о характерных точках границ объекта

Обозначение характерных точек границ	Существующие координаты, м		Измененные (уточненные) координаты, м		Метод определения координат характерной точки	Средняя квадратическая погрешность положения характерной точки (Мт), м	Описание обозначения точки на местности (при наличии)
	X	Y	X	Y			
1	2	3	4	5	6	7	8
439	429081.16	2327158.64	434091.01	2322478.03	Геодезический метод	0.1	-
440	429079.98	2327167.32	434090.17	2322473.13	Геодезический метод	0.1	-
441	429077.41	2327166.89	434099.10	2322471.59	Геодезический метод	0.1	-
442	429078.72	2327158.29	434099.91	2322476.52	Геодезический метод	0.1	-
439	429081.16	2327158.64	434091.01	2322478.03	Геодезический метод	0.1	-
443	431232.46	2331126.60	434034.28	2322130.48	Геодезический метод	0.1	-
444	431227.16	2331133.88	434033.28	2322125.58	Геодезический метод	0.1	-
445	431215.92	2331125.68	434042.05	2322123.78	Геодезический метод	0.1	-
446	431221.18	2331118.39	434042.85	2322128.71	Геодезический метод	0.1	-
443	431232.46	2331126.60	434034.28	2322130.48	Геодезический метод	0.1	-
447	430859.40	2330755.54	434366.13	2324183.51	Геодезический метод	0.1	-
448	430867.11	2330781.24	434365.73	2324180.96	Геодезический метод	0.1	-
449	430869.90	2330780.46	434374.29	2324179.61	Геодезический метод	0.1	-
450	430875.62	2330793.92	434374.69	2324182.19	Геодезический метод	0.1	-
451	430777.16	2330817.67	-	-	Геодезический метод	0.1	-
452	430769.97	2330785.48	-	-	Геодезический метод	0.1	-
453	430767.79	2330783.41	-	-	Геодезический метод	0.1	-
454	430768.80	2330780.71	-	-	Геодезический метод	0.1	-
455	430838.91	2330762.17	-	-	Геодезический метод	0.1	-
456	430838.08	2330759.53	-	-	Геодезический метод	0.1	-
457	430851.28	2330757.06	-	-	Геодезический метод	0.1	-
447	430859.40	2330755.54	434366.13	2324183.51	Геодезический метод	0.1	-
458	431069.79	2330082.99	433842.20	2321631.71	Геодезический метод	0.1	-
459	431065.18	2330091.91	433837.26	2321623.40	Геодезический метод	0.1	-
460	431043.81	2330129.30	433847.84	2321616.99	Геодезический метод	0.1	-
461	431040.33	2330147.68	433852.87	2321625.31	Геодезический метод	0.1	-

## 2. Сведения о характерных точках границ объекта

Обозначение характерных точек границ	Существующие координаты, м		Измененные (уточненные) координаты, м		Метод определения координат характерной точки	Средняя квадратическая погрешность положения характерной точки (Мт), м	Описание обозначения точки на местности (при наличии)
	X	Y	X	Y			
1	2	3	4	5	6	7	8
462	431018.19	2330150.98	-	-	Геодезический метод	0.1	-
463	431014.55	2330151.53	-	-	Геодезический метод	0.1	-
464	431008.30	2330118.78	-	-	Геодезический метод	0.1	-
465	431007.77	2330116.07	-	-	Геодезический метод	0.1	-
466	431007.73	2330115.88	-	-	Геодезический метод	0.1	-
467	431007.03	2330112.14	-	-	Геодезический метод	0.1	-
468	431005.02	2330101.67	-	-	Геодезический метод	0.1	-
469	431004.22	2330097.47	-	-	Геодезический метод	0.1	-
470	431003.93	2330095.93	-	-	Геодезический метод	0.1	-
471	431003.08	2330091.47	-	-	Геодезический метод	0.1	-
472	431002.96	2330090.86	-	-	Геодезический метод	0.1	-
473	431003.34	2330090.82	-	-	Геодезический метод	0.1	-
474	431033.70	2330087.99	-	-	Геодезический метод	0.1	-
475	431033.11	2330082.54	-	-	Геодезический метод	0.1	-
476	431059.22	2330080.10	-	-	Геодезический метод	0.1	-
477	431064.92	2330079.70	-	-	Геодезический метод	0.1	-
458	431069.79	2330082.99	433842.20	2321631.71	Геодезический метод	0.1	-
478	430775.47	2329464.05	431762.42	2327209.75	Геодезический метод	0.1	-
479	430779.52	2329504.08	431736.27	2327196.02	Геодезический метод	0.1	-
480	430788.93	2329503.22	431795.42	2327080.26	Геодезический метод	0.1	-
481	430792.34	2329542.04	431813.05	2327081.92	Геодезический метод	0.1	-
482	430727.79	2329549.26	431857.02	2327098.64	Геодезический метод	0.1	-
483	430726.17	2329529.83	431906.61	2327117.50	Геодезический метод	0.1	-
484	430724.14	2329526.43	431901.45	2327126.74	Геодезический метод	0.1	-
485	430717.16	2329527.02	431869.75	2327183.58	Геодезический метод	0.1	-
486	430715.21	2329503.60	431864.41	2327193.15	Геодезический метод	0.1	-

## 2. Сведения о характерных точках границ объекта

Обозначение характерных точек границ	Существующие координаты, м		Измененные (уточненные) координаты, м		Метод определения координат характерной точки	Средняя квадратическая погрешность положения характерной точки (Мт), м	Описание обозначения точки на местности (при наличии)
	X	Y	X	Y			
1	2	3	4	5	6	7	8
487	430730.66	2329502.30	431834.15	2327247.41	Геодезический метод	0.1	-
488	430727.87	2329468.92	-	-	Геодезический метод	0.1	-
478	430775.47	2329464.05	431762.42	2327209.75	Геодезический метод	0.1	-
489	434893.21	2328439.36	430792.34	2329542.04	Геодезический метод	0.1	-
490	434892.17	2328449.73	430727.79	2329549.26	Геодезический метод	0.1	-
491	434883.51	2328448.81	430726.17	2329529.83	Геодезический метод	0.1	-
492	434884.48	2328438.43	430724.14	2329526.43	Геодезический метод	0.1	-
н493	-	-	430717.16	2329527.02	Геодезический метод	0.1	-
н494	-	-	430715.21	2329503.60	Геодезический метод	0.1	-
н495	-	-	430730.66	2329502.30	Геодезический метод	0.1	-
н496	-	-	430727.87	2329468.92	Геодезический метод	0.1	-
н497	-	-	430775.47	2329464.05	Геодезический метод	0.1	-
н498	-	-	430779.52	2329504.08	Геодезический метод	0.1	-
н499	-	-	430788.93	2329503.22	Геодезический метод	0.1	-
489	434893.21	2328439.36	430792.34	2329542.04	Геодезический метод	0.1	-
500	434266.74	2323496.87	431040.33	2330147.68	Геодезический метод	0.1	-
501	434267.15	2323499.41	431018.19	2330150.98	Геодезический метод	0.1	-
502	434259.11	2323500.68	431014.55	2330151.53	Геодезический метод	0.1	-
503	434258.70	2323498.09	431008.30	2330118.78	Геодезический метод	0.1	-
н504	-	-	431007.77	2330116.07	Геодезический метод	0.1	-
н505	-	-	431007.73	2330115.88	Геодезический метод	0.1	-
н506	-	-	431007.03	2330112.14	Геодезический метод	0.1	-
н507	-	-	431005.02	2330101.67	Геодезический метод	0.1	-
н508	-	-	431004.22	2330097.47	Геодезический метод	0.1	-
н509	-	-	431003.93	2330095.93	Геодезический метод	0.1	-
н510	-	-	431003.08	2330091.47	Геодезический метод	0.1	-

## 2. Сведения о характерных точках границ объекта

Обозначение характерных точек границ	Существующие координаты, м		Измененные (уточненные) координаты, м		Метод определения координат характерной точки	Средняя квадратическая погрешность положения характерной точки (Мт), м	Описание обозначения точки на местности (при наличии)
	X	Y	X	Y			
1	2	3	4	5	6	7	8
н511	-	-	431002.96	2330090.86	Геодезический метод	0.1	-
н512	-	-	431003.34	2330090.82	Геодезический метод	0.1	-
н513	-	-	431019.96	2330089.27	Геодезический метод	0.1	-
н514	-	-	431033.70	2330087.99	Геодезический метод	0.1	-
н515	-	-	431033.11	2330082.54	Геодезический метод	0.1	-
н516	-	-	431059.22	2330080.10	Геодезический метод	0.1	-
н517	-	-	431064.92	2330079.70	Геодезический метод	0.1	-
н518	-	-	431069.79	2330082.99	Геодезический метод	0.1	-
н519	-	-	431065.18	2330091.91	Геодезический метод	0.1	-
н520	-	-	431043.81	2330129.30	Геодезический метод	0.1	-
500	434266.74	2323496.87	431040.33	2330147.68	Геодезический метод	0.1	-
521	434458.91	2323591.85	430875.62	2330793.92	Геодезический метод	0.1	-
522	434461.59	2323602.96	430777.16	2330817.67	Геодезический метод	0.1	-
523	434448.51	2323606.11	430769.97	2330785.48	Геодезический метод	0.1	-
524	434446.13	2323594.97	430767.79	2330783.41	Геодезический метод	0.1	-
н525	-	-	430768.80	2330780.71	Геодезический метод	0.1	-
н526	-	-	430838.91	2330762.17	Геодезический метод	0.1	-
н527	-	-	430838.08	2330759.53	Геодезический метод	0.1	-
н528	-	-	430851.28	2330757.06	Геодезический метод	0.1	-
н529	-	-	430859.40	2330755.54	Геодезический метод	0.1	-
н530	-	-	430867.11	2330781.24	Геодезический метод	0.1	-
н531	-	-	430869.90	2330780.46	Геодезический метод	0.1	-
521	434458.91	2323591.85	430875.62	2330793.92	Геодезический метод	0.1	-
532	434302.95	2323724.62	431227.16	2331133.88	Геодезический метод	0.1	-
533	434303.37	2323727.19	431215.92	2331125.68	Геодезический метод	0.1	-
534	434295.12	2323728.49	431221.18	2331118.39	Геодезический метод	0.1	-

## 2. Сведения о характерных точках границ объекта

Обозначение характерных точек границ	Существующие координаты, м		Измененные (уточненные) координаты, м		Метод определения координат характерной точки	Средняя квадратическая погрешность положения характерной точки (Мп), м	Описание обозначения точки на местности (при наличии)
	X	Y	X	Y			
1	2	3	4	5	6	7	8
535	434294.72	2323725.93	431232.46	2331126.60	Геодезический метод	0.1	-
532	434302.95	2323724.62	431227.16	2331133.88	Геодезический метод	0.1	-
536	434472.92	2323682.38	431548.77	2327258.88	Геодезический метод	0.1	-
537	434473.46	2323690.87	431542.16	2327256.75	Геодезический метод	0.1	-
538	434461.28	2323691.63	431543.70	2327251.39	Геодезический метод	0.1	-
539	434460.83	2323682.93	431544.58	2327246.50	Геодезический метод	0.1	-
н540	-	-	431546.07	2327241.15	Геодезический метод	0.1	-
н541	-	-	431566.23	2327245.90	Геодезический метод	0.1	-
н542	-	-	431565.76	2327247.84	Геодезический метод	0.1	-
н543	-	-	431564.17	2327254.16	Геодезический метод	0.1	-
н544	-	-	431562.13	2327262.25	Геодезический метод	0.1	-
536	434472.92	2323682.38	431548.77	2327258.88	Геодезический метод	0.1	-
545	434339.10	2323953.04	436692.94	2326674.61	Геодезический метод	0.1	-
546	434339.51	2323955.62	436689.95	2326653.00	Геодезический метод	0.1	-
547	434330.93	2323956.96	436747.50	2326646.62	Геодезический метод	0.1	-
548	434330.53	2323954.39	436750.11	2326668.30	Геодезический метод	0.1	-
545	434339.10	2323953.04	436692.94	2326674.61	Геодезический метод	0.1	-
549	434475.43	2323900.09	434781.35	2328084.19	Геодезический метод	0.1	-
550	434479.11	2323907.70	434748.39	2328079.30	Геодезический метод	0.1	-
551	434471.30	2323910.19	434728.87	2328076.41	Геодезический метод	0.1	-
552	434470.54	2323901.52	434722.53	2328076.05	Геодезический метод	0.1	-
н553	-	-	434707.47	2328082.68	Геодезический метод	0.1	-
н554	-	-	434693.96	2328078.31	Геодезический метод	0.1	-
н555	-	-	434672.97	2328070.05	Геодезический метод	0.1	-
н556	-	-	434667.77	2328071.58	Геодезический метод	0.1	-
н557	-	-	434673.76	2328050.94	Геодезический метод	0.1	-

## 2. Сведения о характерных точках границ объекта

Обозначение характерных точек границ	Существующие координаты, м		Измененные (уточненные) координаты, м		Метод определения координат характерной точки	Средняя квадратическая погрешность положения характерной точки (Мт), м	Описание обозначения точки на местности (при наличии)
	X	Y	X	Y			
1	2	3	4	5	6	7	8
н558	-	-	434673.99	2328046.42	Геодезический метод	0.1	-
н559	-	-	434645.47	2328044.49	Геодезический метод	0.1	-
н560	-	-	434613.94	2328043.37	Геодезический метод	0.1	-
н561	-	-	434607.91	2328067.34	Геодезический метод	0.1	-
н562	-	-	434602.79	2328070.71	Геодезический метод	0.1	-
н563	-	-	434598.38	2328065.96	Геодезический метод	0.1	-
н564	-	-	434592.93	2328064.72	Геодезический метод	0.1	-
н565	-	-	434582.61	2328063.87	Геодезический метод	0.1	-
н566	-	-	434580.93	2328059.03	Геодезический метод	0.1	-
н567	-	-	434570.16	2328054.82	Геодезический метод	0.1	-
н568	-	-	434558.87	2328052.41	Геодезический метод	0.1	-
н569	-	-	434555.46	2328052.45	Геодезический метод	0.1	-
н570	-	-	434556.67	2328056.38	Геодезический метод	0.1	-
н571	-	-	434549.94	2328062.49	Геодезический метод	0.1	-
н572	-	-	434544.36	2328062.51	Геодезический метод	0.1	-
н573	-	-	434539.99	2328061.86	Геодезический метод	0.1	-
н574	-	-	434531.57	2328064.98	Геодезический метод	0.1	-
н575	-	-	434510.62	2328063.58	Геодезический метод	0.1	-
н576	-	-	434483.16	2328060.84	Геодезический метод	0.1	-
н577	-	-	434472.97	2328059.26	Геодезический метод	0.1	-
н578	-	-	434433.76	2328053.82	Геодезический метод	0.1	-
н579	-	-	434413.12	2328057.24	Геодезический метод	0.1	-
н580	-	-	434409.30	2328048.41	Геодезический метод	0.1	-
н581	-	-	434396.27	2328054.79	Геодезический метод	0.1	-
н582	-	-	434395.89	2328051.73	Геодезический метод	0.1	-
н583	-	-	434385.15	2328058.52	Геодезический метод	0.1	-

## 2. Сведения о характерных точках границ объекта

Обозначение характерных точек границ	Существующие координаты, м		Измененные (уточненные) координаты, м		Метод определения координат характерной точки	Средняя квадратическая погрешность положения характерной точки (Мт), м	Описание обозначения точки на местности (при наличии)
	X	Y	X	Y			
1	2	3	4	5	6	7	8
н584	-	-	434382.59	2328075.33	Геодезический метод	0.1	-
н585	-	-	434361.31	2328071.80	Геодезический метод	0.1	-
н586	-	-	434357.32	2328072.69	Геодезический метод	0.1	-
н587	-	-	434340.24	2328068.78	Геодезический метод	0.1	-
н588	-	-	434338.28	2328068.75	Геодезический метод	0.1	-
н589	-	-	434336.85	2328068.79	Геодезический метод	0.1	-
н590	-	-	434336.71	2328095.74	Геодезический метод	0.1	-
н591	-	-	434331.93	2328111.35	Геодезический метод	0.1	-
н592	-	-	434329.34	2328117.87	Геодезический метод	0.1	-
н593	-	-	434330.17	2328129.95	Геодезический метод	0.1	-
н594	-	-	434329.99	2328135.49	Геодезический метод	0.1	-
н595	-	-	434329.72	2328143.75	Геодезический метод	0.1	-
н596	-	-	434329.28	2328163.11	Геодезический метод	0.1	-
н597	-	-	434341.29	2328163.02	Геодезический метод	0.1	-
н598	-	-	434342.26	2328163.12	Геодезический метод	0.1	-
н599	-	-	434342.27	2328164.03	Геодезический метод	0.1	-
н600	-	-	434347.64	2328164.12	Геодезический метод	0.1	-
н601	-	-	434347.52	2328162.86	Геодезический метод	0.1	-
н602	-	-	434355.48	2328162.73	Геодезический метод	0.1	-
н603	-	-	434356.09	2328190.97	Геодезический метод	0.1	-
н604	-	-	434357.38	2328250.44	Геодезический метод	0.1	-
н605	-	-	434363.20	2328250.41	Геодезический метод	0.1	-
н606	-	-	434368.27	2328250.31	Геодезический метод	0.1	-
н607	-	-	434371.04	2328252.16	Геодезический метод	0.1	-
н608	-	-	434376.17	2328329.97	Геодезический метод	0.1	-
н609	-	-	434376.72	2328339.33	Геодезический метод	0.1	-



## 2. Сведения о характерных точках границ объекта

Обозначение характерных точек границ	Существующие координаты, м		Измененные (уточненные) координаты, м		Метод определения координат характерной точки	Средняя квадратическая погрешность положения характерной точки (Мт), м	Описание обозначения точки на местности (при наличии)
	X	Y	X	Y			
1	2	3	4	5	6	7	8
н610	-	-	434340.42	2328340.96	Геодезический метод	0.1	-
н611	-	-	434353.48	2328396.08	Геодезический метод	0.1	-
н612	-	-	434357.92	2328439.70	Геодезический метод	0.1	-
н613	-	-	434358.66	2328446.95	Геодезический метод	0.1	-
н614	-	-	434349.27	2328447.59	Геодезический метод	0.1	-
н615	-	-	434343.06	2328448.03	Геодезический метод	0.1	-
н616	-	-	434338.32	2328414.54	Геодезический метод	0.1	-
н617	-	-	434337.20	2328399.75	Геодезический метод	0.1	-
н618	-	-	434330.78	2328383.98	Геодезический метод	0.1	-
н619	-	-	434323.01	2328316.15	Геодезический метод	0.1	-
н620	-	-	434319.56	2328274.98	Геодезический метод	0.1	-
н621	-	-	434315.07	2328252.90	Геодезический метод	0.1	-
н622	-	-	434313.13	2328227.18	Геодезический метод	0.1	-
н623	-	-	434313.00	2328218.97	Геодезический метод	0.1	-
н624	-	-	434312.55	2328191.87	Геодезический метод	0.1	-
н625	-	-	434314.66	2328183.59	Геодезический метод	0.1	-
н626	-	-	434315.75	2328183.63	Геодезический метод	0.1	-
н627	-	-	434315.80	2328182.32	Геодезический метод	0.1	-
н628	-	-	434313.97	2328182.23	Геодезический метод	0.1	-
н629	-	-	434311.86	2328182.12	Геодезический метод	0.1	-
н630	-	-	434305.31	2328181.79	Геодезический метод	0.1	-
н631	-	-	434306.53	2328154.23	Геодезический метод	0.1	-
н632	-	-	434312.76	2328154.52	Геодезический метод	0.1	-
н633	-	-	434313.30	2328143.30	Геодезический метод	0.1	-
н634	-	-	434313.43	2328137.68	Геодезический метод	0.1	-
н635	-	-	434313.47	2328136.26	Геодезический метод	0.1	-

## 2. Сведения о характерных точках границ объекта

Обозначение характерных точек границ	Существующие координаты, м		Измененные (уточненные) координаты, м		Метод определения координат характерной точки	Средняя квадратическая погрешность положения характерной точки (Мт), м	Описание обозначения точки на местности (при наличии)
	X	Y	X	Y			
1	2	3	4	5	6	7	8
н636	-	-	434313.63	2328129.38	Геодезический метод	0.1	-
н637	-	-	434312.88	2328113.32	Геодезический метод	0.1	-
н638	-	-	434315.09	2328072.92	Геодезический метод	0.1	-
н639	-	-	434315.80	2328063.04	Геодезический метод	0.1	-
н640	-	-	434313.65	2328064.01	Геодезический метод	0.1	-
н641	-	-	434298.47	2328074.29	Геодезический метод	0.1	-
н642	-	-	434259.95	2328068.37	Геодезический метод	0.1	-
н643	-	-	434258.77	2328076.86	Геодезический метод	0.1	-
н644	-	-	434256.35	2328076.54	Геодезический метод	0.1	-
н645	-	-	434255.18	2328076.38	Геодезический метод	0.1	-
н646	-	-	434255.35	2328074.68	Геодезический метод	0.1	-
н647	-	-	434245.50	2328073.71	Геодезический метод	0.1	-
н648	-	-	434234.70	2328072.50	Геодезический метод	0.1	-
н649	-	-	434202.36	2328067.62	Геодезический метод	0.1	-
н650	-	-	434182.39	2328064.21	Геодезический метод	0.1	-
н651	-	-	434168.07	2328061.56	Геодезический метод	0.1	-
н652	-	-	434154.10	2328059.45	Геодезический метод	0.1	-
н653	-	-	434155.08	2328053.37	Геодезический метод	0.1	-
н654	-	-	434143.15	2328052.74	Геодезический метод	0.1	-
н655	-	-	434136.33	2328052.77	Геодезический метод	0.1	-
н656	-	-	434130.10	2328052.21	Геодезический метод	0.1	-
н657	-	-	434119.02	2328054.10	Геодезический метод	0.1	-
н658	-	-	434119.28	2328052.07	Геодезический метод	0.1	-
н659	-	-	434099.73	2328054.26	Геодезический метод	0.1	-
н660	-	-	434100.08	2328058.05	Геодезический метод	0.1	-
н661	-	-	434016.84	2328055.30	Геодезический метод	0.1	-

## 2. Сведения о характерных точках границ объекта

Обозначение характерных точек границ	Существующие координаты, м		Измененные (уточненные) координаты, м		Метод определения координат характерной точки	Средняя квадратическая погрешность положения характерной точки (Мт), м	Описание обозначения точки на местности (при наличии)
	X	Y	X	Y			
1	2	3	4	5	6	7	8
н662	-	-	433994.91	2328054.73	Геодезический метод	0.1	-
н663	-	-	433977.30	2328047.33	Геодезический метод	0.1	-
н664	-	-	433956.07	2328041.39	Геодезический метод	0.1	-
н665	-	-	433956.86	2328056.61	Геодезический метод	0.1	-
н666	-	-	433957.98	2328071.72	Геодезический метод	0.1	-
н667	-	-	433956.07	2328073.34	Геодезический метод	0.1	-
н668	-	-	433956.69	2328082.73	Геодезический метод	0.1	-
н669	-	-	433957.90	2328094.70	Геодезический метод	0.1	-
н670	-	-	433959.25	2328117.34	Геодезический метод	0.1	-
н671	-	-	433959.57	2328122.62	Геодезический метод	0.1	-
н672	-	-	433930.28	2328124.78	Геодезический метод	0.1	-
н673	-	-	433896.71	2328127.26	Геодезический метод	0.1	-
н674	-	-	433895.88	2328122.27	Геодезический метод	0.1	-
н675	-	-	433892.19	2328100.19	Геодезический метод	0.1	-
н676	-	-	433887.30	2328070.88	Геодезический метод	0.1	-
н677	-	-	433883.02	2328071.53	Геодезический метод	0.1	-
н678	-	-	433811.43	2328082.48	Геодезический метод	0.1	-
н679	-	-	433811.34	2328081.42	Геодезический метод	0.1	-
н680	-	-	433719.72	2328092.43	Геодезический метод	0.1	-
н681	-	-	433625.03	2328106.40	Геодезический метод	0.1	-
н682	-	-	433595.04	2328110.83	Геодезический метод	0.1	-
н683	-	-	433598.58	2328154.75	Геодезический метод	0.1	-
н684	-	-	433594.06	2328155.15	Геодезический метод	0.1	-
н685	-	-	433584.27	2328156.02	Геодезический метод	0.1	-
н686	-	-	433559.53	2328158.24	Геодезический метод	0.1	-
н687	-	-	433548.28	2328159.24	Геодезический метод	0.1	-

## 2. Сведения о характерных точках границ объекта

Обозначение характерных точек границ	Существующие координаты, м		Измененные (уточненные) координаты, м		Метод определения координат характерной точки	Средняя квадратическая погрешность положения характерной точки (Мт), м	Описание обозначения точки на местности (при наличии)
	X	Y	X	Y			
1	2	3	4	5	6	7	8
н688	-	-	433545.34	2328159.50	Геодезический метод	0.1	-
н689	-	-	433546.00	2328166.46	Геодезический метод	0.1	-
н690	-	-	433486.19	2328171.67	Геодезический метод	0.1	-
н691	-	-	433476.41	2328172.52	Геодезический метод	0.1	-
н692	-	-	433467.59	2328173.29	Геодезический метод	0.1	-
н693	-	-	433458.67	2328174.07	Геодезический метод	0.1	-
н694	-	-	433458.58	2328171.12	Геодезический метод	0.1	-
н695	-	-	433458.37	2328165.12	Геодезический метод	0.1	-
н696	-	-	433458.30	2328163.09	Геодезический метод	0.1	-
н697	-	-	433458.22	2328160.94	Геодезический метод	0.1	-
н698	-	-	433457.40	2328140.94	Геодезический метод	0.1	-
н699	-	-	433457.12	2328133.90	Геодезический метод	0.1	-
н700	-	-	433454.69	2328133.84	Геодезический метод	0.1	-
н701	-	-	433431.67	2328141.77	Геодезический метод	0.1	-
н702	-	-	433404.50	2328151.12	Геодезический метод	0.1	-
н703	-	-	433402.05	2328151.49	Геодезический метод	0.1	-
н704	-	-	433399.92	2328150.27	Геодезический метод	0.1	-
н705	-	-	433396.25	2328153.26	Геодезический метод	0.1	-
н706	-	-	433388.70	2328159.39	Геодезический метод	0.1	-
н707	-	-	433381.36	2328165.41	Геодезический метод	0.1	-
н708	-	-	433381.39	2328165.74	Геодезический метод	0.1	-
н709	-	-	433382.20	2328174.98	Геодезический метод	0.1	-
н710	-	-	433385.52	2328213.05	Геодезический метод	0.1	-
н711	-	-	433386.18	2328219.87	Геодезический метод	0.1	-
н712	-	-	433432.45	2328227.82	Геодезический метод	0.1	-
н713	-	-	433432.55	2328258.61	Геодезический метод	0.1	-

## 2. Сведения о характерных точках границ объекта

Обозначение характерных точек границ	Существующие координаты, м		Измененные (уточненные) координаты, м		Метод определения координат характерной точки	Средняя квадратическая погрешность положения характерной точки (Мп), м	Описание обозначения точки на местности (при наличии)
	X	Y	X	Y			
1	2	3	4	5	6	7	8
н714	-	-	433432.57	2328266.03	Геодезический метод	0.1	-
н715	-	-	433432.59	2328268.36	Геодезический метод	0.1	-
н716	-	-	433432.62	2328282.00	Геодезический метод	0.1	-
н717	-	-	433358.28	2328287.32	Геодезический метод	0.1	-
н718	-	-	433358.12	2328287.33	Геодезический метод	0.1	-
н719	-	-	433236.93	2328296.95	Геодезический метод	0.1	-
н720	-	-	433233.62	2328297.21	Геодезический метод	0.1	-
н721	-	-	433171.61	2328302.13	Геодезический метод	0.1	-
н722	-	-	433165.32	2328302.63	Геодезический метод	0.1	-
н723	-	-	433163.98	2328290.99	Геодезический метод	0.1	-
н724	-	-	433162.44	2328277.57	Геодезический метод	0.1	-
н725	-	-	433154.00	2328206.32	Геодезический метод	0.1	-
н726	-	-	433153.11	2328198.80	Геодезический метод	0.1	-
н727	-	-	433152.92	2328188.76	Геодезический метод	0.1	-
н728	-	-	433156.20	2328187.27	Геодезический метод	0.1	-
н729	-	-	433164.72	2328187.13	Геодезический метод	0.1	-
н730	-	-	433175.34	2328186.91	Геодезический метод	0.1	-
н731	-	-	433192.61	2328192.63	Геодезический метод	0.1	-
н732	-	-	433199.93	2328192.59	Геодезический метод	0.1	-
н733	-	-	433207.10	2328190.77	Геодезический метод	0.1	-
н734	-	-	433211.16	2328187.80	Геодезический метод	0.1	-
н735	-	-	433219.38	2328180.76	Геодезический метод	0.1	-
н736	-	-	433229.00	2328174.80	Геодезический метод	0.1	-
н737	-	-	433237.19	2328172.08	Геодезический метод	0.1	-
н738	-	-	433281.31	2328168.04	Геодезический метод	0.1	-
н739	-	-	433292.58	2328163.74	Геодезический метод	0.1	-

## 2. Сведения о характерных точках границ объекта

Обозначение характерных точек границ	Существующие координаты, м		Измененные (уточненные) координаты, м		Метод определения координат характерной точки	Средняя квадратическая погрешность положения характерной точки (Мт), м	Описание обозначения точки на местности (при наличии)
	X	Y	X	Y			
1	2	3	4	5	6	7	8
н740	-	-	433305.98	2328165.48	Геодезический метод	0.1	-
н741	-	-	433324.34	2328163.08	Геодезический метод	0.1	-
н742	-	-	433324.47	2328148.41	Геодезический метод	0.1	-
н743	-	-	433328.88	2328142.61	Геодезический метод	0.1	-
н744	-	-	433334.16	2328139.84	Геодезический метод	0.1	-
н745	-	-	433374.83	2328129.57	Геодезический метод	0.1	-
н746	-	-	433381.17	2328127.20	Геодезический метод	0.1	-
н747	-	-	433391.52	2328123.34	Геодезический метод	0.1	-
н748	-	-	433392.68	2328122.87	Геодезический метод	0.1	-
н749	-	-	433407.15	2328119.50	Геодезический метод	0.1	-
н750	-	-	433413.85	2328111.76	Геодезический метод	0.1	-
н751	-	-	433424.90	2328098.58	Геодезический метод	0.1	-
н752	-	-	433428.23	2328085.77	Геодезический метод	0.1	-
н753	-	-	433450.91	2328070.67	Геодезический метод	0.1	-
н754	-	-	433494.32	2328055.26	Геодезический метод	0.1	-
н755	-	-	433503.88	2328048.87	Геодезический метод	0.1	-
н756	-	-	433528.48	2328046.02	Геодезический метод	0.1	-
н757	-	-	433534.37	2328043.60	Геодезический метод	0.1	-
н758	-	-	433546.23	2328040.39	Геодезический метод	0.1	-
н759	-	-	433548.48	2328039.83	Геодезический метод	0.1	-
н760	-	-	433551.63	2328039.64	Геодезический метод	0.1	-
н761	-	-	433557.13	2328037.88	Геодезический метод	0.1	-
н762	-	-	433562.93	2328032.97	Геодезический метод	0.1	-
н763	-	-	433567.13	2328029.10	Геодезический метод	0.1	-
н764	-	-	433568.50	2328028.32	Геодезический метод	0.1	-
н765	-	-	433572.12	2328027.48	Геодезический метод	0.1	-

## 2. Сведения о характерных точках границ объекта

Обозначение характерных точек границ	Существующие координаты, м		Измененные (уточненные) координаты, м		Метод определения координат характерной точки	Средняя квадратическая погрешность положения характерной точки (Мп), м	Описание обозначения точки на местности (при наличии)
	X	Y	X	Y			
1	2	3	4	5	6	7	8
н766	-	-	433572.65	2328027.30	Геодезический метод	0.1	-
н767	-	-	433574.06	2328026.82	Геодезический метод	0.1	-
н768	-	-	433574.87	2328026.54	Геодезический метод	0.1	-
н769	-	-	433576.90	2328027.51	Геодезический метод	0.1	-
н770	-	-	433579.43	2328028.08	Геодезический метод	0.1	-
н771	-	-	433581.72	2328029.29	Геодезический метод	0.1	-
н772	-	-	433582.51	2328030.65	Геодезический метод	0.1	-
н773	-	-	433585.13	2328029.96	Геодезический метод	0.1	-
н774	-	-	433585.85	2328028.21	Геодезический метод	0.1	-
н775	-	-	433586.49	2328026.24	Геодезический метод	0.1	-
н776	-	-	433587.40	2328024.76	Геодезический метод	0.1	-
н777	-	-	433591.01	2328022.93	Геодезический метод	0.1	-
н778	-	-	433593.54	2328023.62	Геодезический метод	0.1	-
н779	-	-	433595.32	2328025.09	Геодезический метод	0.1	-
н780	-	-	433598.37	2328026.41	Геодезический метод	0.1	-
н781	-	-	433599.89	2328026.75	Геодезический метод	0.1	-
н782	-	-	433603.14	2328026.43	Геодезический метод	0.1	-
н783	-	-	433608.29	2328026.19	Геодезический метод	0.1	-
н784	-	-	433613.90	2328024.80	Геодезический метод	0.1	-
н785	-	-	433619.36	2328022.05	Геодезический метод	0.1	-
н786	-	-	433624.82	2328019.55	Геодезический метод	0.1	-
н787	-	-	433628.39	2328018.09	Геодезический метод	0.1	-
н788	-	-	433630.67	2328017.15	Геодезический метод	0.1	-
н789	-	-	433634.04	2328016.46	Геодезический метод	0.1	-
н790	-	-	433637.80	2328016.37	Геодезический метод	0.1	-
н791	-	-	433644.81	2328016.35	Геодезический метод	0.1	-

## 2. Сведения о характерных точках границ объекта

Обозначение характерных точек границ	Существующие координаты, м		Измененные (уточненные) координаты, м		Метод определения координат характерной точки	Средняя квадратическая погрешность положения характерной точки (Мт), м	Описание обозначения точки на местности (при наличии)
	X	Y	X	Y			
1	2	3	4	5	6	7	8
н792	-	-	433651.46	2328016.70	Геодезический метод	0.1	-
н793	-	-	433658.11	2328015.96	Геодезический метод	0.1	-
н794	-	-	433664.20	2328015.29	Геодезический метод	0.1	-
н795	-	-	433672.55	2328013.86	Геодезический метод	0.1	-
н796	-	-	433676.55	2328013.27	Геодезический метод	0.1	-
н797	-	-	433682.80	2328013.26	Геодезический метод	0.1	-
н798	-	-	433689.45	2328012.53	Геодезический метод	0.1	-
н799	-	-	433697.75	2328011.05	Геодезический метод	0.1	-
н800	-	-	433710.73	2328010.52	Геодезический метод	0.1	-
н801	-	-	433718.80	2328008.97	Геодезический метод	0.1	-
н802	-	-	433721.41	2328008.77	Геодезический метод	0.1	-
н803	-	-	433722.37	2328008.70	Геодезический метод	0.1	-
н804	-	-	433725.65	2328008.45	Геодезический метод	0.1	-
н805	-	-	433743.74	2328008.18	Геодезический метод	0.1	-
н806	-	-	433747.06	2328008.50	Геодезический метод	0.1	-
н807	-	-	433752.02	2328008.99	Геодезический метод	0.1	-
н808	-	-	433755.35	2328009.31	Геодезический метод	0.1	-
н809	-	-	433758.98	2328009.02	Геодезический метод	0.1	-
н810	-	-	433760.76	2328008.88	Геодезический метод	0.1	-
н811	-	-	433764.16	2328008.50	Геодезический метод	0.1	-
н812	-	-	433765.73	2328008.51	Геодезический метод	0.1	-
н813	-	-	433765.95	2328003.70	Геодезический метод	0.1	-
н814	-	-	433767.36	2328003.77	Геодезический метод	0.1	-
н815	-	-	433767.89	2328003.45	Геодезический метод	0.1	-
н816	-	-	433768.35	2328003.17	Геодезический метод	0.1	-
н817	-	-	433769.22	2328002.64	Геодезический метод	0.1	-



## 2. Сведения о характерных точках границ объекта

Обозначение характерных точек границ	Существующие координаты, м		Измененные (уточненные) координаты, м		Метод определения координат характерной точки	Средняя квадратическая погрешность положения характерной точки (Мт), м	Описание обозначения точки на местности (при наличии)
	X	Y	X	Y			
1	2	3	4	5	6	7	8
н818	-	-	433769.89	2328002.24	Геодезический метод	0.1	-
н819	-	-	433779.39	2327996.45	Геодезический метод	0.1	-
н820	-	-	433824.44	2327969.04	Геодезический метод	0.1	-
н821	-	-	433868.68	2327942.12	Геодезический метод	0.1	-
н822	-	-	433874.79	2327937.37	Геодезический метод	0.1	-
н823	-	-	433887.13	2327932.18	Геодезический метод	0.1	-
н824	-	-	433890.00	2327939.41	Геодезический метод	0.1	-
н825	-	-	433891.88	2327938.72	Геодезический метод	0.1	-
н826	-	-	433899.87	2327962.27	Геодезический метод	0.1	-
н827	-	-	433959.22	2327966.39	Геодезический метод	0.1	-
н828	-	-	433992.71	2327968.80	Геодезический метод	0.1	-
н829	-	-	434024.39	2327971.02	Геодезический метод	0.1	-
н830	-	-	434059.91	2327973.45	Геодезический метод	0.1	-
н831	-	-	434077.52	2327974.75	Геодезический метод	0.1	-
н832	-	-	434104.71	2327976.40	Геодезический метод	0.1	-
н833	-	-	434130.37	2327978.21	Геодезический метод	0.1	-
н834	-	-	434130.39	2327978.01	Геодезический метод	0.1	-
н835	-	-	434147.69	2327979.12	Геодезический метод	0.1	-
н836	-	-	434154.97	2327979.37	Геодезический метод	0.1	-
н837	-	-	434155.04	2327977.06	Геодезический метод	0.1	-
н838	-	-	434155.22	2327975.55	Геодезический метод	0.1	-
н839	-	-	434155.88	2327975.20	Геодезический метод	0.1	-
н840	-	-	434166.25	2327975.59	Геодезический метод	0.1	-
н841	-	-	434168.90	2327975.78	Геодезический метод	0.1	-
н842	-	-	434169.27	2327976.07	Геодезический метод	0.1	-
н843	-	-	434169.48	2327976.49	Геодезический метод	0.1	-

## 2. Сведения о характерных точках границ объекта

Обозначение характерных точек границ	Существующие координаты, м		Измененные (уточненные) координаты, м		Метод определения координат характерной точки	Средняя квадратическая погрешность положения характерной точки (Мт), м	Описание обозначения точки на местности (при наличии)
	X	Y	X	Y			
1	2	3	4	5	6	7	8
н844	-	-	434169.36	2327980.18	Геодезический метод	0.1	-
н845	-	-	434296.65	2327986.70	Геодезический метод	0.1	-
н846	-	-	434296.67	2327986.51	Геодезический метод	0.1	-
н847	-	-	434304.80	2327976.74	Геодезический метод	0.1	-
н848	-	-	434304.90	2327975.22	Геодезический метод	0.1	-
н849	-	-	434301.96	2327964.59	Геодезический метод	0.1	-
н850	-	-	434165.91	2327883.99	Геодезический метод	0.1	-
н851	-	-	434164.10	2327886.78	Геодезический метод	0.1	-
н852	-	-	434158.44	2327888.75	Геодезический метод	0.1	-
н853	-	-	434147.47	2327887.13	Геодезический метод	0.1	-
н854	-	-	434143.57	2327883.68	Геодезический метод	0.1	-
н855	-	-	434135.04	2327858.66	Геодезический метод	0.1	-
н856	-	-	434135.23	2327858.33	Геодезический метод	0.1	-
н857	-	-	434133.95	2327854.34	Геодезический метод	0.1	-
н858	-	-	434133.69	2327854.37	Геодезический метод	0.1	-
н859	-	-	434132.71	2327851.95	Геодезический метод	0.1	-
н860	-	-	434131.46	2327852.39	Геодезический метод	0.1	-
н861	-	-	433897.41	2327934.55	Геодезический метод	0.1	-
н862	-	-	433895.59	2327929.43	Геодезический метод	0.1	-
н863	-	-	434030.63	2327882.07	Геодезический метод	0.1	-
н864	-	-	434073.84	2327866.91	Геодезический метод	0.1	-
н865	-	-	434097.35	2327858.66	Геодезический метод	0.1	-
н866	-	-	434138.80	2327844.12	Геодезический метод	0.1	-
н867	-	-	434140.12	2327843.66	Геодезический метод	0.1	-
н868	-	-	434123.50	2327668.21	Геодезический метод	0.1	-
н869	-	-	434120.25	2327633.94	Геодезический метод	0.1	-

## 2. Сведения о характерных точках границ объекта

Обозначение характерных точек границ	Существующие координаты, м		Измененные (уточненные) координаты, м		Метод определения координат характерной точки	Средняя квадратическая погрешность положения характерной точки (Мт), м	Описание обозначения точки на местности (при наличии)
	X	Y	X	Y			
1	2	3	4	5	6	7	8
н870	-	-	434116.06	2327634.22	Геодезический метод	0.1	-
н871	-	-	434114.97	2327634.04	Геодезический метод	0.1	-
н872	-	-	434097.03	2327628.18	Геодезический метод	0.1	-
н873	-	-	434088.55	2327625.40	Геодезический метод	0.1	-
н874	-	-	434088.54	2327624.95	Геодезический метод	0.1	-
н875	-	-	434088.22	2327615.54	Геодезический метод	0.1	-
н876	-	-	434128.26	2327616.08	Геодезический метод	0.1	-
н877	-	-	434137.97	2327616.21	Геодезический метод	0.1	-
н878	-	-	434146.02	2327615.96	Геодезический метод	0.1	-
н879	-	-	434154.03	2327615.45	Геодезический метод	0.1	-
н880	-	-	434154.69	2327623.90	Геодезический метод	0.1	-
н881	-	-	434171.32	2327622.46	Геодезический метод	0.1	-
н882	-	-	434171.90	2327629.20	Геодезический метод	0.1	-
н883	-	-	434142.16	2327631.96	Геодезический метод	0.1	-
н884	-	-	434161.17	2327832.62	Геодезический метод	0.1	-
н885	-	-	434169.70	2327831.69	Геодезический метод	0.1	-
н886	-	-	434169.95	2327834.03	Геодезический метод	0.1	-
н887	-	-	434195.26	2327831.62	Геодезический метод	0.1	-
н888	-	-	434195.90	2327838.61	Геодезический метод	0.1	-
н889	-	-	434196.22	2327841.50	Геодезический метод	0.1	-
н890	-	-	434192.72	2327841.95	Геодезический метод	0.1	-
н891	-	-	434190.37	2327844.85	Геодезический метод	0.1	-
н892	-	-	434188.07	2327848.10	Геодезический метод	0.1	-
н893	-	-	434186.75	2327850.91	Геодезический метод	0.1	-
н894	-	-	434188.11	2327851.74	Геодезический метод	0.1	-
н895	-	-	434279.71	2327906.28	Геодезический метод	0.1	-

## 2. Сведения о характерных точках границ объекта

Обозначение характерных точек границ	Существующие координаты, м		Измененные (уточненные) координаты, м		Метод определения координат характерной точки	Средняя квадратическая погрешность положения характерной точки (Мт), м	Описание обозначения точки на местности (при наличии)
	X	Y	X	Y			
1	2	3	4	5	6	7	8
н896	-	-	434306.43	2327922.08	Геодезический метод	0.1	-
н897	-	-	434328.31	2327935.02	Геодезический метод	0.1	-
н898	-	-	434332.57	2327937.54	Геодезический метод	0.1	-
н899	-	-	434335.13	2327939.06	Геодезический метод	0.1	-
н900	-	-	434348.84	2327947.10	Геодезический метод	0.1	-
н901	-	-	434369.83	2327959.63	Геодезический метод	0.1	-
н902	-	-	434364.66	2327967.98	Геодезический метод	0.1	-
н903	-	-	434380.75	2327968.78	Геодезический метод	0.1	-
н904	-	-	434407.76	2327956.04	Геодезический метод	0.1	-
н905	-	-	434424.29	2327948.24	Геодезический метод	0.1	-
н906	-	-	434434.31	2327970.60	Геодезический метод	0.1	-
н907	-	-	434429.39	2327972.86	Геодезический метод	0.1	-
н908	-	-	434432.60	2327973.44	Геодезический метод	0.1	-
н909	-	-	434434.52	2327974.02	Геодезический метод	0.1	-
н910	-	-	434435.91	2327975.11	Геодезический метод	0.1	-
н911	-	-	434438.71	2327978.81	Геодезический метод	0.1	-
н912	-	-	434448.35	2327975.73	Геодезический метод	0.1	-
н913	-	-	434459.57	2327972.80	Геодезический метод	0.1	-
н914	-	-	434472.84	2327971.08	Геодезический метод	0.1	-
н915	-	-	434485.38	2327971.05	Геодезический метод	0.1	-
н916	-	-	434554.01	2327974.71	Геодезический метод	0.1	-
н917	-	-	434567.83	2327975.32	Геодезический метод	0.1	-
н918	-	-	434579.58	2327975.83	Геодезический метод	0.1	-
н919	-	-	434585.22	2327976.08	Геодезический метод	0.1	-
н920	-	-	434606.43	2327977.41	Геодезический метод	0.1	-
н921	-	-	434606.54	2327975.39	Геодезический метод	0.1	-

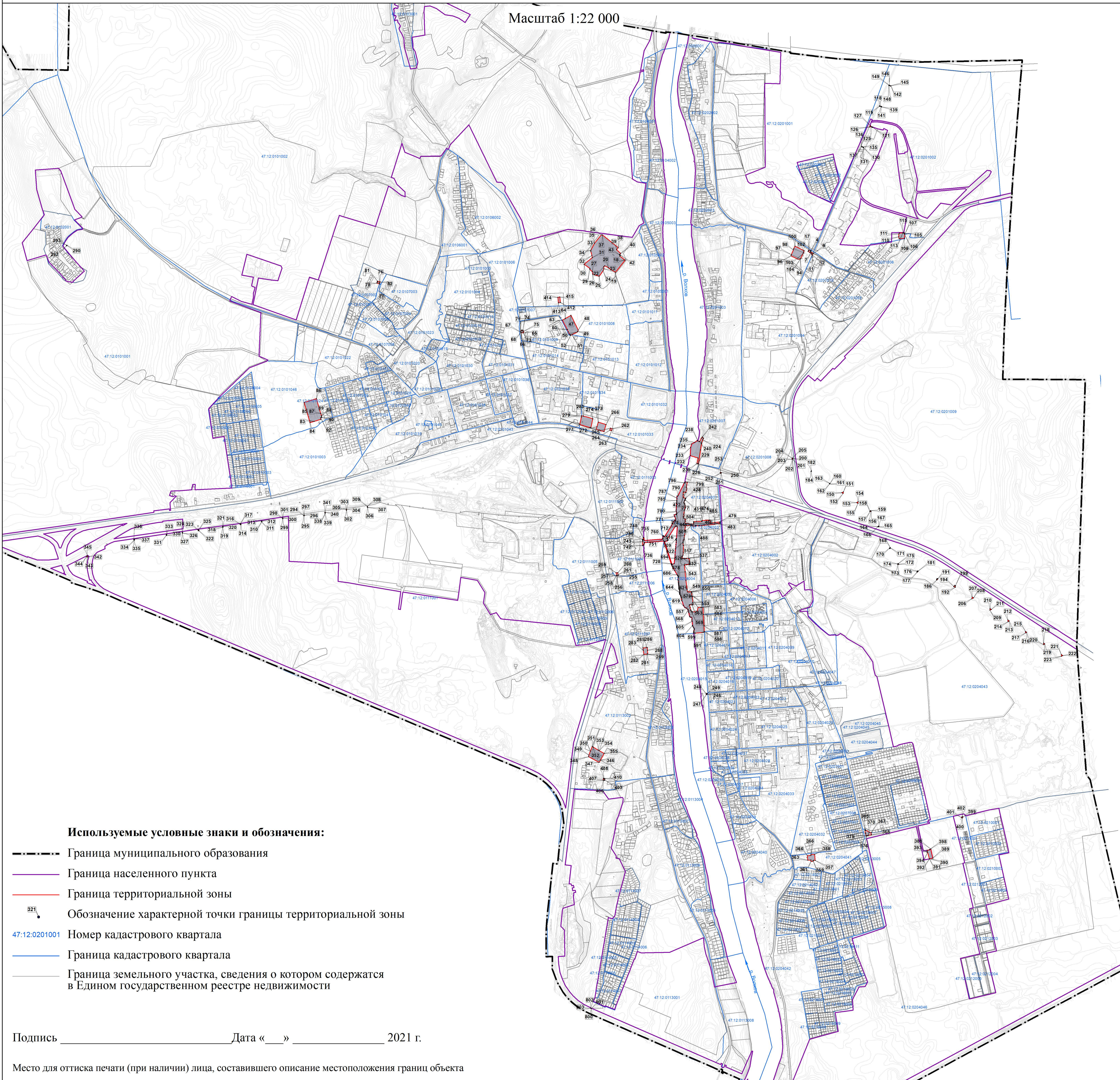




# Раздел 4

## План границ объекта

Масштаб 1:22 000



### Используемые условные знаки и обозначения:

- Граница муниципального образования
- Граница населенного пункта
- Граница территориальной зоны
- Обозначение характерной точки границы территориальной зоны
- 47:12:0201001 Номер кадастрового квартала
- Граница кадастрового квартала
- Граница земельного участка, сведения о котором содержатся в Едином государственном реестре недвижимости

Подпись \_\_\_\_\_ Дата «\_\_» \_\_\_\_\_ 2021 г.

Место для оттиска печати (при наличии) лица, составившего описание местоположения границ объекта



**Текстовое описание местоположения границ  
населенных пунктов, территориальных зон**

Прохождение границы		Описание прохождения границы
от точки	до точки	
<b>1</b>	<b>2</b>	<b>3</b>
1	2	-
2	3	-
3	4	-
4	5	-
5	6	-
6	н7	-
н7	н8	-
н8	н9	-
н9	н10	-
н10	н11	-
н11	н12	-
н12	н13	-
н13	н14	-
н14	н15	-
н15	н16	-
н16	н17	-
н17	1	-
18	19	-
19	20	-
20	21	-
21	н22	-
н22	н23	-
н23	н24	-
н24	н25	-
н25	н26	-
н26	н27	-
н27	н28	-
н28	н29	-
н29	н30	-
н30	н31	-
н31	н32	-
н32	н33	-
н33	н34	-
н34	н35	-
н35	н36	-
н36	н37	-

**Текстовое описание местоположения границ  
населенных пунктов, территориальных зон**

Прохождение границы		Описание прохождения границы
от точки	до точки	
1	2	3
н37	н38	-
н38	н39	-
н39	н40	-
н40	н41	-
н41	н42	-
н42	н43	-
н43	н44	-
н44	н45	-
н45	н46	-
н46	18	-
47	48	-
48	49	-
49	50	-
50	н51	-
н51	н52	-
н52	н53	-
н53	н54	-
н54	н55	-
н55	н56	-
н56	н57	-
н57	н58	-
н58	н59	-
н59	н60	-
н60	н61	-
н61	н62	-
н62	н63	-
н63	н64	-
н64	47	-
65	66	-
66	67	-
67	68	-
68	н69	-
н69	н70	-
н70	н71	-
н71	н72	-
н72	н73	-



**Текстовое описание местоположения границ  
населенных пунктов, территориальных зон**

Прохождение границы		Описание прохождения границы
от точки	до точки	
1	2	3
н73	н74	-
н74	н75	-
н75	65	-
76	77	-
77	78	-
78	79	-
79	н80	-
н80	н81	-
н81	н82	-
н82	76	-
83	84	-
84	85	-
85	н86	-
н86	н87	-
н87	н88	-
н88	н89	-
н89	н90	-
н90	н91	-
н91	н92	-
н92	н93	-
н93	83	-
94	95	-
95	96	-
96	97	-
97	н98	-
н98	н99	-
н99	н100	-
н100	н101	-
н101	н102	-
н102	н103	-
н103	н104	-
н104	94	-
105	106	-
106	107	-
107	108	-
108	н109	-

**Текстовое описание местоположения границ  
населенных пунктов, территориальных зон**

Прохождение границы		Описание прохождения границы
от точки	до точки	
1	2	3
н109	н110	-
н110	н111	-
н111	н112	-
н112	н113	-
н113	н114	-
н114	н115	-
н115	н116	-
н116	105	-
117	118	-
118	119	-
119	120	-
120	117	-
133	134	-
134	135	-
135	136	-
136	133	-
145	146	-
146	147	-
147	148	-
148	149	-
149	145	-
155	156	-
156	157	-
157	158	-
158	155	-
161	162	-
162	163	-
163	164	-
164	161	-
165	166	-
166	167	-
167	168	-
168	165	-
169	170	-
170	171	-
171	н172	-

**Текстовое описание местоположения границ  
населенных пунктов, территориальных зон**

Прохождение границы		Описание прохождения границы
от точки	до точки	
1	2	3
н172	169	-
173	174	-
174	175	-
175	н176	-
н176	173	-
177	178	-
178	179	-
179	177	-
181	182	-
182	183	-
183	181	-
185	186	-
186	187	-
187	188	-
188	185	-
204	205	-
205	206	-
206	207	-
207	204	-
233	234	-
234	235	-
235	236	-
236	233	-
237	238	-
238	239	-
239	240	-
240	237	-
244	245	-
245	246	-
246	247	-
247	244	-
259	260	-
260	261	-
261	262	-
262	263	-
263	264	-

**Текстовое описание местоположения границ  
населенных пунктов, территориальных зон**

Прохождение границы		Описание прохождения границы
от точки	до точки	
1	2	3
264	259	-
267	268	-
268	269	-
269	270	-
270	267	-
271	272	-
272	273	-
273	274	-
274	н275	-
н275	н276	-
н276	271	-
277	278	-
278	279	-
279	280	-
280	281	-
281	282	-
282	н283	-
н283	н284	-
н284	277	-
285	286	-
286	287	-
287	288	-
288	289	-
289	290	-
290	285	-
291	292	-
292	293	-
293	291	-
299	300	-
300	301	-
301	299	-
302	303	-
303	304	-
304	302	-
305	306	-
306	307	-

**Текстовое описание местоположения границ  
населенных пунктов, территориальных зон**

Прохождение границы		Описание прохождения границы
от точки	до точки	
1	2	3
307	305	-
308	309	-
309	310	-
310	308	-
311	312	-
312	313	-
313	311	-
314	315	-
315	316	-
316	н317	-
н317	н318	-
н318	н319	-
н319	н320	-
н320	н321	-
н321	н322	-
н322	н323	-
н323	н324	-
н324	н325	-
н325	н326	-
н326	н327	-
н327	н328	-
н328	н329	-
н329	н330	-
н330	н331	-
н331	н332	-
н332	н333	-
н333	н334	-
н334	н335	-
н335	314	-
336	337	-
337	338	-
338	н339	-
н339	336	-
340	341	-
341	342	-
342	343	-

**Текстовое описание местоположения границ  
населенных пунктов, территориальных зон**

Прохождение границы		Описание прохождения границы
от точки	до точки	
1	2	3
343	340	-
346	347	-
347	348	-
348	349	-
349	н350	-
н350	н351	-
н351	н352	-
н352	н353	-
н353	346	-
354	355	-
355	356	-
356	357	-
357	354	-
358	359	-
359	360	-
360	361	-
361	н362	-
н362	н363	-
н363	н364	-
н364	н365	-
н365	358	-
366	367	-
367	368	-
368	369	-
369	н370	-
н370	н371	-
н371	н372	-
н372	366	-
373	374	-
374	375	-
375	376	-
376	н377	-
н377	н378	-
н378	н379	-
н379	н380	-
н380	н381	-

**Текстовое описание местоположения границ  
населенных пунктов, территориальных зон**

Прохождение границы		Описание прохождения границы
от точки	до точки	
1	2	3
н381	373	-
382	383	-
383	384	-
384	385	-
385	382	-
386	387	-
387	388	-
388	389	-
389	386	-
390	391	-
391	392	-
392	393	-
393	390	-
394	395	-
395	396	-
396	397	-
397	394	-
401	402	-
402	403	-
403	404	-
404	401	-
405	406	-
406	407	-
407	408	-
408	405	-
412	413	-
413	414	-
414	415	-
415	412	-
419	420	-
420	421	-
421	422	-
422	419	-
428	429	-
429	430	-
430	431	-

**Текстовое описание местоположения границ  
населенных пунктов, территориальных зон**

Прохождение границы		Описание прохождения границы
от точки	до точки	
1	2	3
431	428	-
435	436	-
436	437	-
437	438	-
438	435	-
439	440	-
440	441	-
441	442	-
442	439	-
443	444	-
444	445	-
445	446	-
446	443	-
447	448	-
448	449	-
449	450	-
450	447	-
458	459	-
459	460	-
460	461	-
461	458	-
478	479	-
479	480	-
480	481	-
481	482	-
482	483	-
483	484	-
484	485	-
485	486	-
486	487	-
487	478	-
489	490	-
490	491	-
491	492	-
492	н493	-
н493	н494	-



**Текстовое описание местоположения границ  
населенных пунктов, территориальных зон**

Прохождение границы		Описание прохождения границы
от точки	до точки	
1	2	3
н494	н495	-
н495	н496	-
н496	н497	-
н497	н498	-
н498	н499	-
н499	489	-
500	501	-
501	502	-
502	503	-
503	н504	-
н504	н505	-
н505	н506	-
н506	н507	-
н507	н508	-
н508	н509	-
н509	н510	-
н510	н511	-
н511	н512	-
н512	н513	-
н513	н514	-
н514	н515	-
н515	н516	-
н516	н517	-
н517	н518	-
н518	н519	-
н519	н520	-
н520	500	-
521	522	-
522	523	-
523	524	-
524	н525	-
н525	н526	-
н526	н527	-
н527	н528	-
н528	н529	-
н529	н530	-

**Текстовое описание местоположения границ  
населенных пунктов, территориальных зон**

Прохождение границы		Описание прохождения границы
от точки	до точки	
1	2	3
н530	н531	-
н531	521	-
532	533	-
533	534	-
534	535	-
535	532	-
536	537	-
537	538	-
538	539	-
539	н540	-
н540	н541	-
н541	н542	-
н542	н543	-
н543	н544	-
н544	536	-
545	546	-
546	547	-
547	548	-
548	545	-
549	550	-
550	551	-
551	552	-
552	н553	-
н553	н554	-
н554	н555	-
н555	н556	-
н556	н557	-
н557	н558	-
н558	н559	-
н559	н560	-
н560	н561	-
н561	н562	-
н562	н563	-
н563	н564	-
н564	н565	-
н565	н566	-

**Текстовое описание местоположения границ  
населенных пунктов, территориальных зон**

Прохождение границы		Описание прохождения границы
от точки	до точки	
1	2	3
н566	н567	-
н567	н568	-
н568	н569	-
н569	н570	-
н570	н571	-
н571	н572	-
н572	н573	-
н573	н574	-
н574	н575	-
н575	н576	-
н576	н577	-
н577	н578	-
н578	н579	-
н579	н580	-
н580	н581	-
н581	н582	-
н582	н583	-
н583	н584	-
н584	н585	-
н585	н586	-
н586	н587	-
н587	н588	-
н588	н589	-
н589	н590	-
н590	н591	-
н591	н592	-
н592	н593	-
н593	н594	-
н594	н595	-
н595	н596	-
н596	н597	-
н597	н598	-
н598	н599	-
н599	н600	-
н600	н601	-
н601	н602	-

**Текстовое описание местоположения границ  
населенных пунктов, территориальных зон**

Прохождение границы		Описание прохождения границы
от точки	до точки	
1	2	3
н602	н603	-
н603	н604	-
н604	н605	-
н605	н606	-
н606	н607	-
н607	н608	-
н608	н609	-
н609	н610	-
н610	н611	-
н611	н612	-
н612	н613	-
н613	н614	-
н614	н615	-
н615	н616	-
н616	н617	-
н617	н618	-
н618	н619	-
н619	н620	-
н620	н621	-
н621	н622	-
н622	н623	-
н623	н624	-
н624	н625	-
н625	н626	-
н626	н627	-
н627	н628	-
н628	н629	-
н629	н630	-
н630	н631	-
н631	н632	-
н632	н633	-
н633	н634	-
н634	н635	-
н635	н636	-
н636	н637	-
н637	н638	-

**Текстовое описание местоположения границ  
населенных пунктов, территориальных зон**

Прохождение границы		Описание прохождения границы
от точки	до точки	
1	2	3
н638	н639	-
н639	н640	-
н640	н641	-
н641	н642	-
н642	н643	-
н643	н644	-
н644	н645	-
н645	н646	-
н646	н647	-
н647	н648	-
н648	н649	-
н649	н650	-
н650	н651	-
н651	н652	-
н652	н653	-
н653	н654	-
н654	н655	-
н655	н656	-
н656	н657	-
н657	н658	-
н658	н659	-
н659	н660	-
н660	н661	-
н661	н662	-
н662	н663	-
н663	н664	-
н664	н665	-
н665	н666	-
н666	н667	-
н667	н668	-
н668	н669	-
н669	н670	-
н670	н671	-
н671	н672	-
н672	н673	-
н673	н674	-

**Текстовое описание местоположения границ  
населенных пунктов, территориальных зон**

Прохождение границы		Описание прохождения границы
от точки	до точки	
1	2	3
н674	н675	-
н675	н676	-
н676	н677	-
н677	н678	-
н678	н679	-
н679	н680	-
н680	н681	-
н681	н682	-
н682	н683	-
н683	н684	-
н684	н685	-
н685	н686	-
н686	н687	-
н687	н688	-
н688	н689	-
н689	н690	-
н690	н691	-
н691	н692	-
н692	н693	-
н693	н694	-
н694	н695	-
н695	н696	-
н696	н697	-
н697	н698	-
н698	н699	-
н699	н700	-
н700	н701	-
н701	н702	-
н702	н703	-
н703	н704	-
н704	н705	-
н705	н706	-
н706	н707	-
н707	н708	-
н708	н709	-
н709	н710	-

**Текстовое описание местоположения границ  
населенных пунктов, территориальных зон**

Прохождение границы		Описание прохождения границы
от точки	до точки	
1	2	3
н710	н711	-
н711	н712	-
н712	н713	-
н713	н714	-
н714	н715	-
н715	н716	-
н716	н717	-
н717	н718	-
н718	н719	-
н719	н720	-
н720	н721	-
н721	н722	-
н722	н723	-
н723	н724	-
н724	н725	-
н725	н726	-
н726	н727	-
н727	н728	-
н728	н729	-
н729	н730	-
н730	н731	-
н731	н732	-
н732	н733	-
н733	н734	-
н734	н735	-
н735	н736	-
н736	н737	-
н737	н738	-
н738	н739	-
н739	н740	-
н740	н741	-
н741	н742	-
н742	н743	-
н743	н744	-
н744	н745	-
н745	н746	-

**Текстовое описание местоположения границ  
населенных пунктов, территориальных зон**

Прохождение границы		Описание прохождения границы
от точки	до точки	
1	2	3
н746	н747	-
н747	н748	-
н748	н749	-
н749	н750	-
н750	н751	-
н751	н752	-
н752	н753	-
н753	н754	-
н754	н755	-
н755	н756	-
н756	н757	-
н757	н758	-
н758	н759	-
н759	н760	-
н760	н761	-
н761	н762	-
н762	н763	-
н763	н764	-
н764	н765	-
н765	н766	-
н766	н767	-
н767	н768	-
н768	н769	-
н769	н770	-
н770	н771	-
н771	н772	-
н772	н773	-
н773	н774	-
н774	н775	-
н775	н776	-
н776	н777	-
н777	н778	-
н778	н779	-
н779	н780	-
н780	н781	-
н781	н782	-



**Текстовое описание местоположения границ  
населенных пунктов, территориальных зон**

Прохождение границы		Описание прохождения границы
от точки	до точки	
1	2	3
н782	н783	-
н783	н784	-
н784	н785	-
н785	н786	-
н786	н787	-
н787	н788	-
н788	н789	-
н789	н790	-
н790	н791	-
н791	н792	-
н792	н793	-
н793	н794	-
н794	н795	-
н795	н796	-
н796	н797	-
н797	н798	-
н798	н799	-
н799	н800	-
н800	н801	-
н801	н802	-
н802	н803	-
н803	н804	-
н804	н805	-
н805	н806	-
н806	н807	-
н807	н808	-
н808	н809	-
н809	н810	-
н810	н811	-
н811	н812	-
н812	н813	-
н813	н814	-
н814	н815	-
н815	н816	-
н816	н817	-
н817	н818	-

**Текстовое описание местоположения границ  
населенных пунктов, территориальных зон**

Прохождение границы		Описание прохождения границы
от точки	до точки	
1	2	3
н818	н819	-
н819	н820	-
н820	н821	-
н821	н822	-
н822	н823	-
н823	н824	-
н824	н825	-
н825	н826	-
н826	н827	-
н827	н828	-
н828	н829	-
н829	н830	-
н830	н831	-
н831	н832	-
н832	н833	-
н833	н834	-
н834	н835	-
н835	н836	-
н836	н837	-
н837	н838	-
н838	н839	-
н839	н840	-
н840	н841	-
н841	н842	-
н842	н843	-
н843	н844	-
н844	н845	-
н845	н846	-
н846	н847	-
н847	н848	-
н848	н849	-
н849	н850	-
н850	н851	-
н851	н852	-
н852	н853	-
н853	н854	-

**Текстовое описание местоположения границ  
населенных пунктов, территориальных зон**

Прохождение границы		Описание прохождения границы
от точки	до точки	
1	2	3
н854	н855	-
н855	н856	-
н856	н857	-
н857	н858	-
н858	н859	-
н859	н860	-
н860	н861	-
н861	н862	-
н862	н863	-
н863	н864	-
н864	н865	-
н865	н866	-
н866	н867	-
н867	н868	-
н868	н869	-
н869	н870	-
н870	н871	-
н871	н872	-
н872	н873	-
н873	н874	-
н874	н875	-
н875	н876	-
н876	н877	-
н877	н878	-
н878	н879	-
н879	н880	-
н880	н881	-
н881	н882	-
н882	н883	-
н883	н884	-
н884	н885	-
н885	н886	-
н886	н887	-
н887	н888	-
н888	н889	-
н889	н890	-

**Текстовое описание местоположения границ  
населенных пунктов, территориальных зон**

Прохождение границы		Описание прохождения границы
от точки	до точки	
1	2	3
н890	н891	-
н891	н892	-
н892	н893	-
н893	н894	-
н894	н895	-
н895	н896	-
н896	н897	-
н897	н898	-
н898	н899	-
н899	н900	-
н900	н901	-
н901	н902	-
н902	н903	-
н903	н904	-
н904	н905	-
н905	н906	-
н906	н907	-
н907	н908	-
н908	н909	-
н909	н910	-
н910	н911	-
н911	н912	-
н912	н913	-
н913	н914	-
н914	н915	-
н915	н916	-
н916	н917	-
н917	н918	-
н918	н919	-
н919	н920	-
н920	н921	-
н921	н922	-
н922	н923	-
н923	н924	-
н924	н925	-
н925	н926	-

**Текстовое описание местоположения границ  
населенных пунктов, территориальных зон**

Прохождение границы		Описание прохождения границы
от точки	до точки	
1	2	3
н926	н927	-
н927	н928	-
н928	н929	-
н929	н930	-
н930	н931	-
н931	н932	-
н932	549	-
933	934	-
934	935	-
935	936	-
936	933	-

--

## ОПИСАНИЕ МЕСТОПОЛОЖЕНИЯ ГРАНИЦ

### Граница территориальной зоны К.1 Коммунально-складская зона муниципального образования город Волхов Волховского муниципального района Ленинградской области

(наименование объекта, местоположение границ которого описано (далее - объект))

#### Раздел 1

#### Сведения об объекте

№ п/п	Характеристики объекта	Описание характеристик
1	2	3
1.	Местоположение объекта	Ленинградская область, район Волховский, город Волхов
2.	Площадь объекта +/- величина погрешности определения площади (Р +/- Дельта Р)	585306 +/- 268 м <sup>2</sup>
3.	Иные характеристики объекта	Производственная зона, зона инженерной и транспортной инфраструктур

## Раздел 2

### Сведения о местоположении границ объекта

1. Система координат МСК 47 зона 2

2. Сведения о характерных точках границ объекта

Обозначение характерных точек границ	Координаты, м		Метод определения координат характерной точки	Средняя квадратическая погрешность положения характерной точки (Mt), м	Описание обозначения точки на местности (при наличии)
	X	Y			
1	2	3	4	5	6
1	434733.50	2327632.81	Геодезический метод	0.1	-
2	434733.30	2327633.70	Геодезический метод	0.1	-
3	434733.34	2327633.83	Геодезический метод	0.1	-
4	434733.48	2327634.35	Геодезический метод	0.1	-
5	434732.84	2327634.21	Геодезический метод	0.1	-
6	434732.22	2327637.71	Геодезический метод	0.1	-
7	434733.03	2327637.75	Геодезический метод	0.1	-
8	434730.93	2327650.87	Геодезический метод	0.1	-
9	434729.39	2327660.50	Геодезический метод	0.1	-
10	434687.82	2327650.31	Геодезический метод	0.1	-
11	434677.90	2327647.88	Геодезический метод	0.1	-
12	434677.06	2327647.67	Геодезический метод	0.1	-
13	434639.83	2327638.73	Геодезический метод	0.1	-
14	434650.66	2327593.64	Геодезический метод	0.1	-
15	434651.53	2327587.50	Геодезический метод	0.1	-
16	434655.62	2327552.15	Геодезический метод	0.1	-
17	434655.67	2327533.78	Геодезический метод	0.1	-
18	434711.76	2327541.19	Геодезический метод	0.1	-
19	434710.42	2327603.03	Геодезический метод	0.1	-
20	434720.52	2327604.70	Геодезический метод	0.1	-
21	434733.97	2327607.75	Геодезический метод	0.1	-
22	434738.42	2327608.44	Геодезический метод	0.1	-

2. Сведения о характерных точках границ объекта					
Обозначение характерных точек границ	Координаты, м		Метод определения координат характерной точки	Средняя квадратическая погрешность положения характерной точки (Mt), м	Описание обозначения точки на местности (при наличии)
	X	Y			
1	2	3	4	5	6
23	434736.18	2327620.03	Геодезический метод	0.1	-
24	434734.89	2327628.73	Геодезический метод	0.1	-
25	434734.39	2327628.92	Геодезический метод	0.1	-
1	434733.50	2327632.81	Геодезический метод	0.1	-
26	436509.15	2326263.42	Геодезический метод	0.1	-
27	436505.58	2326246.42	Геодезический метод	0.1	-
28	436570.49	2326235.49	Геодезический метод	0.1	-
29	436582.38	2326307.68	Геодезический метод	0.1	-
30	436517.93	2326318.56	Геодезический метод	0.1	-
31	436515.84	2326305.94	Геодезический метод	0.1	-
26	436509.15	2326263.42	Геодезический метод	0.1	-
32	435488.01	2326303.05	Геодезический метод	0.1	-
33	435449.04	2326313.35	Геодезический метод	0.1	-
34	435421.09	2326320.74	Геодезический метод	0.1	-
35	435408.30	2326275.36	Геодезический метод	0.1	-
36	435405.69	2326276.10	Геодезический метод	0.1	-
37	435403.13	2326267.12	Геодезический метод	0.1	-
38	435396.03	2326265.65	Геодезический метод	0.1	-
39	435388.27	2326237.86	Геодезический метод	0.1	-
40	435384.12	2326225.78	Геодезический метод	0.1	-
41	435379.39	2326212.03	Геодезический метод	0.1	-
42	435438.04	2326195.25	Геодезический метод	0.1	-
43	435444.57	2326214.98	Геодезический метод	0.1	-
44	435462.57	2326223.05	Геодезический метод	0.1	-
45	435467.76	2326239.24	Геодезический метод	0.1	-
46	435478.78	2326236.29	Геодезический метод	0.1	-



## 2. Сведения о характерных точках границ объекта

Обозначение характерных точек границ	Координаты, м		Метод определения координат характерной точки	Средняя квадратическая погрешность положения характерной точки (Mt), м	Описание обозначения точки на местности (при наличии)
	X	Y			
1	2	3	4	5	6
47	435479.82	2326242.05	Геодезический метод	0.1	-
48	435470.18	2326244.67	Геодезический метод	0.1	-
32	435488.01	2326303.05	Геодезический метод	0.1	-
49	436479.35	2328646.06	Геодезический метод	0.1	-
50	436447.49	2328460.44	Геодезический метод	0.1	-
51	436591.45	2328461.55	Геодезический метод	0.1	-
52	436794.58	2328471.31	Геодезический метод	0.1	-
53	437148.11	2328456.28	Геодезический метод	0.1	-
54	437156.52	2328445.16	Геодезический метод	0.1	-
55	437197.18	2328391.41	Геодезический метод	0.1	-
56	437308.20	2328392.90	Геодезический метод	0.1	-
57	437317.57	2328430.28	Геодезический метод	0.1	-
58	437322.24	2328448.88	Геодезический метод	0.1	-
59	437332.85	2328491.20	Геодезический метод	0.1	-
60	437362.02	2328607.56	Геодезический метод	0.1	-
61	437369.35	2328645.33	Геодезический метод	0.1	-
62	437325.14	2328642.95	Геодезический метод	0.1	-
63	437284.62	2328640.76	Геодезический метод	0.1	-
64	437105.66	2328631.11	Геодезический метод	0.1	-
65	437051.68	2328627.94	Геодезический метод	0.1	-
66	436931.82	2328623.97	Геодезический метод	0.1	-
67	436864.36	2328621.85	Геодезический метод	0.1	-
68	436814.35	2328621.85	Геодезический метод	0.1	-
69	436790.01	2328622.91	Геодезический метод	0.1	-
70	436715.87	2328628.83	Геодезический метод	0.1	-
71	436699.86	2328630.42	Геодезический метод	0.1	-

## 2. Сведения о характерных точках границ объекта

Обозначение характерных точек границ	Координаты, м		Метод определения координат характерной точки	Средняя квадратическая погрешность положения характерной точки (Mt), м	Описание обозначения точки на местности (при наличии)
	X	Y			
1	2	3	4	5	6
72	436685.44	2328632.80	Геодезический метод	0.1	-
73	436640.60	2328641.40	Геодезический метод	0.1	-
74	436618.90	2328644.84	Геодезический метод	0.1	-
75	436600.25	2328647.09	Геодезический метод	0.1	-
76	436581.06	2328648.28	Геодезический метод	0.1	-
77	436562.94	2328648.28	Геодезический метод	0.1	-
78	436492.80	2328646.41	Геодезический метод	0.1	-
49	436479.35	2328646.06	Геодезический метод	0.1	-
79	437068.33	2325686.55	Геодезический метод	0.1	-
80	437067.21	2325681.38	Геодезический метод	0.1	-
81	437114.10	2325673.57	Геодезический метод	0.1	-
82	437129.04	2325660.80	Геодезический метод	0.1	-
83	437141.10	2325645.69	Геодезический метод	0.1	-
84	437159.40	2325636.76	Геодезический метод	0.1	-
85	437169.65	2325635.05	Геодезический метод	0.1	-
86	437176.93	2325663.09	Геодезический метод	0.1	-
87	437196.96	2325740.31	Геодезический метод	0.1	-
88	437201.50	2325779.44	Геодезический метод	0.1	-
89	437195.46	2325785.64	Геодезический метод	0.1	-
90	437193.22	2325787.94	Геодезический метод	0.1	-
91	437180.93	2325800.46	Геодезический метод	0.1	-
92	437178.16	2325794.91	Геодезический метод	0.1	-
93	437172.37	2325783.30	Геодезический метод	0.1	-
94	437168.08	2325774.69	Геодезический метод	0.1	-
95	437093.09	2325800.72	Геодезический метод	0.1	-
96	437090.55	2325789.01	Геодезический метод	0.1	-

## 2. Сведения о характерных точках границ объекта

Обозначение характерных точек границ	Координаты, м		Метод определения координат характерной точки	Средняя квадратическая погрешность положения характерной точки (Mt), м	Описание обозначения точки на местности (при наличии)
	X	Y			
1	2	3	4	5	6
97	437088.81	2325780.99	Геодезический метод	0.1	-
79	437068.33	2325686.55	Геодезический метод	0.1	-
98	436185.06	2325655.56	Геодезический метод	0.1	-
99	436149.38	2325655.06	Геодезический метод	0.1	-
100	436144.12	2325686.94	Геодезический метод	0.1	-
101	436097.14	2325677.68	Геодезический метод	0.1	-
102	436089.17	2325674.96	Геодезический метод	0.1	-
103	436087.28	2325675.13	Геодезический метод	0.1	-
104	436077.21	2325676.45	Геодезический метод	0.1	-
105	436076.57	2325671.60	Геодезический метод	0.1	-
106	436075.77	2325667.06	Геодезический метод	0.1	-
107	436073.87	2325656.36	Геодезический метод	0.1	-
108	436072.92	2325641.12	Геодезический метод	0.1	-
109	436072.97	2325636.94	Геодезический метод	0.1	-
110	436073.08	2325626.99	Геодезический метод	0.1	-
111	436074.35	2325618.26	Геодезический метод	0.1	-
112	436075.05	2325615.79	Геодезический метод	0.1	-
113	436080.06	2325597.94	Геодезический метод	0.1	-
114	436106.93	2325507.54	Геодезический метод	0.1	-
115	436161.77	2325518.28	Геодезический метод	0.1	-
116	436162.16	2325522.42	Геодезический метод	0.1	-
117	436163.89	2325540.78	Геодезический метод	0.1	-
118	436164.08	2325542.84	Геодезический метод	0.1	-
119	436164.81	2325545.30	Геодезический метод	0.1	-
120	436162.37	2325569.20	Геодезический метод	0.1	-
121	436155.74	2325610.64	Геодезический метод	0.1	-

## 2. Сведения о характерных точках границ объекта

Обозначение характерных точек границ	Координаты, м		Метод определения координат характерной точки	Средняя квадратическая погрешность положения характерной точки (Mt), м	Описание обозначения точки на местности (при наличии)
	X	Y			
1	2	3	4	5	6
122	436158.84	2325610.47	Геодезический метод	0.1	-
123	436175.12	2325612.96	Геодезический метод	0.1	-
124	436189.29	2325615.44	Геодезический метод	0.1	-
98	436185.06	2325655.56	Геодезический метод	0.1	-
125	435121.49	2328802.74	Геодезический метод	0.1	-
126	434922.03	2328938.56	Геодезический метод	0.1	-
127	434921.81	2328938.24	Геодезический метод	0.1	-
128	434915.67	2328927.34	Геодезический метод	0.1	-
129	434909.43	2328915.17	Геодезический метод	0.1	-
130	434903.06	2328900.25	Геодезический метод	0.1	-
131	434900.12	2328893.36	Геодезический метод	0.1	-
132	434882.83	2328849.25	Геодезический метод	0.1	-
133	434866.12	2328806.60	Геодезический метод	0.1	-
134	434861.02	2328793.59	Геодезический метод	0.1	-
135	434855.22	2328775.70	Геодезический метод	0.1	-
136	434854.10	2328772.25	Геодезический метод	0.1	-
137	434851.46	2328761.67	Геодезический метод	0.1	-
138	434849.21	2328745.40	Геодезический метод	0.1	-
139	434849.87	2328731.90	Геодезический метод	0.1	-
140	434854.10	2328712.46	Геодезический метод	0.1	-
141	434874.71	2328640.24	Геодезический метод	0.1	-
142	434882.72	2328642.23	Геодезический метод	0.1	-
143	434890.59	2328644.19	Геодезический метод	0.1	-
144	434893.17	2328644.14	Геодезический метод	0.1	-
145	434918.43	2328648.11	Геодезический метод	0.1	-
146	434920.73	2328641.27	Геодезический метод	0.1	-

## 2. Сведения о характерных точках границ объекта

Обозначение характерных точек границ	Координаты, м		Метод определения координат характерной точки	Средняя квадратическая погрешность положения характерной точки (Mt), м	Описание обозначения точки на местности (при наличии)
	X	Y			
1	2	3	4	5	6
147	434922.01	2328637.48	Геодезический метод	0.1	-
148	434923.46	2328633.18	Геодезический метод	0.1	-
149	434923.82	2328632.12	Геодезический метод	0.1	-
150	434967.06	2328640.56	Геодезический метод	0.1	-
151	434968.99	2328641.65	Геодезический метод	0.1	-
152	434995.55	2328656.76	Геодезический метод	0.1	-
153	434997.48	2328657.86	Геодезический метод	0.1	-
154	434996.92	2328660.31	Геодезический метод	0.1	-
155	434996.01	2328664.25	Геодезический метод	0.1	-
156	435044.76	2328675.77	Геодезический метод	0.1	-
157	435079.41	2328685.56	Геодезический метод	0.1	-
125	435121.49	2328802.74	Геодезический метод	0.1	-
158	437536.10	2329429.00	Геодезический метод	0.1	-
159	437530.73	2329447.40	Геодезический метод	0.1	-
160	437534.27	2329469.68	Геодезический метод	0.1	-
161	437536.41	2329483.22	Геодезический метод	0.1	-
162	437482.48	2329461.09	Геодезический метод	0.1	-
163	437466.52	2329454.58	Геодезический метод	0.1	-
164	437409.25	2329431.24	Геодезический метод	0.1	-
165	437334.07	2329400.55	Геодезический метод	0.1	-
166	437324.32	2329392.73	Геодезический метод	0.1	-
167	437323.83	2329383.70	Геодезический метод	0.1	-
168	437325.16	2329377.71	Геодезический метод	0.1	-
169	437328.66	2329371.39	Геодезический метод	0.1	-
170	437398.82	2329265.95	Геодезический метод	0.1	-
171	437453.25	2329176.93	Геодезический метод	0.1	-

## 2. Сведения о характерных точках границ объекта

Обозначение характерных точек границ	Координаты, м		Метод определения координат характерной точки	Средняя квадратическая погрешность положения характерной точки (Mt), м	Описание обозначения точки на местности (при наличии)
	X	Y			
1	2	3	4	5	6
172	437475.26	2329141.58	Геодезический метод	0.1	-
173	437483.10	2329118.51	Геодезический метод	0.1	-
174	437486.46	2329103.89	Геодезический метод	0.1	-
175	437492.79	2329075.62	Геодезический метод	0.1	-
176	437505.88	2329010.17	Геодезический метод	0.1	-
177	437509.72	2328990.95	Геодезический метод	0.1	-
178	437512.22	2328979.41	Геодезический метод	0.1	-
179	437539.93	2328993.78	Геодезический метод	0.1	-
180	437646.19	2329048.91	Геодезический метод	0.1	-
181	437650.99	2329051.40	Геодезический метод	0.1	-
182	437722.11	2329088.28	Геодезический метод	0.1	-
183	437728.43	2329091.56	Геодезический метод	0.1	-
184	437744.01	2329099.64	Геодезический метод	0.1	-
185	437772.72	2329114.53	Геодезический метод	0.1	-
186	437829.33	2329143.89	Геодезический метод	0.1	-
187	437822.58	2329157.20	Геодезический метод	0.1	-
188	437818.26	2329165.71	Геодезический метод	0.1	-
189	437801.78	2329188.89	Геодезический метод	0.1	-
190	437796.37	2329196.50	Геодезический метод	0.1	-
191	437789.35	2329204.44	Геодезический метод	0.1	-
192	437772.50	2329223.48	Геодезический метод	0.1	-
193	437760.78	2329241.43	Геодезический метод	0.1	-
194	437756.75	2329256.06	Геодезический метод	0.1	-
195	437747.84	2329275.76	Геодезический метод	0.1	-
196	437742.51	2329284.38	Геодезический метод	0.1	-
197	437725.73	2329311.55	Геодезический метод	0.1	-

## 2. Сведения о характерных точках границ объекта

Обозначение характерных точек границ	Координаты, м		Метод определения координат характерной точки	Средняя квадратическая погрешность положения характерной точки (Mt), м	Описание обозначения точки на местности (при наличии)
	X	Y			
1	2	3	4	5	6
198	437703.01	2329325.15	Геодезический метод	0.1	-
199	437691.77	2329344.72	Геодезический метод	0.1	-
200	437669.06	2329369.94	Геодезический метод	0.1	-
201	437636.89	2329389.34	Геодезический метод	0.1	-
202	437604.21	2329391.53	Геодезический метод	0.1	-
203	437588.17	2329390.27	Геодезический метод	0.1	-
204	437575.98	2329391.33	Геодезический метод	0.1	-
205	437562.40	2329395.50	Геодезический метод	0.1	-
206	437551.04	2329406.12	Геодезический метод	0.1	-
158	437536.10	2329429.00	Геодезический метод	0.1	-
207	435910.01	2325283.05	Геодезический метод	0.1	-
208	435894.00	2325288.12	Геодезический метод	0.1	-
209	435886.89	2325267.07	Геодезический метод	0.1	-
210	435886.23	2325265.11	Геодезический метод	0.1	-
211	435885.09	2325261.74	Геодезический метод	0.1	-
212	435890.05	2325260.35	Геодезический метод	0.1	-
213	435886.66	2325248.24	Геодезический метод	0.1	-
214	435886.38	2325247.28	Геодезический метод	0.1	-
215	435896.24	2325244.48	Геодезический метод	0.1	-
216	435900.99	2325243.12	Геодезический метод	0.1	-
217	435901.82	2325242.89	Геодезический метод	0.1	-
218	435889.97	2325203.02	Геодезический метод	0.1	-
219	435888.57	2325198.29	Геодезический метод	0.1	-
220	435887.33	2325194.03	Геодезический метод	0.1	-
221	435881.39	2325196.06	Геодезический метод	0.1	-
222	435861.67	2325195.35	Геодезический метод	0.1	-

## 2. Сведения о характерных точках границ объекта

Обозначение характерных точек границ	Координаты, м		Метод определения координат характерной точки	Средняя квадратическая погрешность положения характерной точки (Mt), м	Описание обозначения точки на местности (при наличии)
	X	Y			
1	2	3	4	5	6
223	435850.78	2325158.82	Геодезический метод	0.1	-
224	435878.92	2325164.67	Геодезический метод	0.1	-
225	435901.18	2325170.05	Геодезический метод	0.1	-
226	435905.04	2325171.13	Геодезический метод	0.1	-
227	435909.38	2325172.63	Геодезический метод	0.1	-
228	435911.96	2325175.22	Геодезический метод	0.1	-
229	435914.41	2325178.33	Геодезический метод	0.1	-
230	435916.36	2325181.83	Геодезический метод	0.1	-
231	435918.18	2325185.48	Геодезический метод	0.1	-
232	435941.69	2325226.67	Геодезический метод	0.1	-
233	435948.48	2325237.78	Геодезический метод	0.1	-
234	435960.86	2325263.41	Геодезический метод	0.1	-
235	435962.35	2325266.49	Геодезический метод	0.1	-
236	435952.80	2325269.51	Геодезический метод	0.1	-
237	435929.55	2325276.87	Геодезический метод	0.1	-
238	435910.23	2325282.98	Геодезический метод	0.1	-
207	435910.01	2325283.05	Геодезический метод	0.1	-
239	435086.29	2325151.07	Геодезический метод	0.1	-
240	435077.77	2325143.31	Геодезический метод	0.1	-
241	435075.22	2325146.34	Геодезический метод	0.1	-
242	435072.40	2325143.97	Геодезический метод	0.1	-
243	435033.52	2325129.33	Геодезический метод	0.1	-
244	435030.26	2325127.27	Геодезический метод	0.1	-
245	435009.58	2325099.10	Геодезический метод	0.1	-
246	435012.21	2325097.19	Геодезический метод	0.1	-
247	435007.59	2325088.78	Геодезический метод	0.1	-



2. Сведения о характерных точках границ объекта					
Обозначение характерных точек границ	Координаты, м		Метод определения координат характерной точки	Средняя квадратическая погрешность положения характерной точки (Mt), м	Описание обозначения точки на местности (при наличии)
	X	Y			
1	2	3	4	5	6
248	435001.91	2325091.82	Геодезический метод	0.1	-
249	434998.17	2325084.46	Геодезический метод	0.1	-
250	434989.61	2325084.39	Геодезический метод	0.1	-
251	434978.77	2325053.98	Геодезический метод	0.1	-
252	434986.55	2325050.84	Геодезический метод	0.1	-
253	434993.44	2325046.79	Геодезический метод	0.1	-
254	434998.32	2325040.33	Геодезический метод	0.1	-
255	434999.49	2325034.29	Геодезический метод	0.1	-
256	434996.48	2325024.36	Геодезический метод	0.1	-
257	434987.09	2325027.00	Геодезический метод	0.1	-
258	434978.20	2325029.50	Геодезический метод	0.1	-
259	434966.34	2325030.87	Геодезический метод	0.1	-
260	434935.86	2324934.36	Геодезический метод	0.1	-
261	434935.00	2324930.06	Геодезический метод	0.1	-
262	434935.29	2324926.15	Геодезический метод	0.1	-
263	434947.15	2324921.29	Геодезический метод	0.1	-
264	434958.61	2324916.09	Геодезический метод	0.1	-
265	434974.06	2324911.61	Геодезический метод	0.1	-
266	435007.90	2324896.44	Геодезический метод	0.1	-
267	435018.50	2324896.19	Геодезический метод	0.1	-
268	435020.20	2324899.98	Геодезический метод	0.1	-
269	435037.61	2324924.64	Геодезический метод	0.1	-
270	435044.66	2324948.43	Геодезический метод	0.1	-
271	435043.75	2324949.00	Геодезический метод	0.1	-
272	435054.40	2324978.20	Геодезический метод	0.1	-
273	435030.15	2324986.72	Геодезический метод	0.1	-

## 2. Сведения о характерных точках границ объекта

Обозначение характерных точек границ	Координаты, м		Метод определения координат характерной точки	Средняя квадратическая погрешность положения характерной точки (Mt), м	Описание обозначения точки на местности (при наличии)
	X	Y			
1	2	3	4	5	6
274	435031.52	2324990.32	Геодезический метод	0.1	-
275	435025.35	2324992.04	Геодезический метод	0.1	-
276	435030.43	2325007.37	Геодезический метод	0.1	-
277	435032.14	2325006.74	Геодезический метод	0.1	-
278	435054.46	2325067.51	Геодезический метод	0.1	-
279	435068.07	2325062.17	Геодезический метод	0.1	-
280	435077.44	2325084.39	Геодезический метод	0.1	-
281	435074.01	2325086.03	Геодезический метод	0.1	-
282	435077.05	2325093.39	Геодезический метод	0.1	-
283	435073.26	2325094.91	Геодезический метод	0.1	-
284	435086.80	2325122.24	Геодезический метод	0.1	-
285	435085.60	2325123.91	Геодезический метод	0.1	-
286	435089.81	2325127.44	Геодезический метод	0.1	-
287	435085.81	2325132.64	Геодезический метод	0.1	-
288	435084.16	2325135.63	Геодезический метод	0.1	-
289	435080.12	2325139.99	Геодезический метод	0.1	-
290	435098.52	2325154.03	Геодезический метод	0.1	-
291	435112.45	2325168.16	Геодезический метод	0.1	-
292	435113.67	2325169.43	Геодезический метод	0.1	-
293	435118.26	2325174.17	Геодезический метод	0.1	-
294	435121.97	2325178.84	Геодезический метод	0.1	-
295	435114.19	2325177.25	Геодезический метод	0.1	-
296	435109.90	2325172.34	Геодезический метод	0.1	-
297	435105.78	2325168.57	Геодезический метод	0.1	-
298	435102.24	2325165.36	Геодезический метод	0.1	-
299	435094.44	2325158.38	Геодезический метод	0.1	-

## 2. Сведения о характерных точках границ объекта

Обозначение характерных точек границ	Координаты, м		Метод определения координат характерной точки	Средняя квадратическая погрешность положения характерной точки (Mt), м	Описание обозначения точки на местности (при наличии)
	X	Y			
1	2	3	4	5	6
239	435086.29	2325151.07	Геодезический метод	0.1	-
300	434294.85	2327507.32	Геодезический метод	0.1	-
301	434242.36	2327510.80	Геодезический метод	0.1	-
302	434242.10	2327501.82	Геодезический метод	0.1	-
303	434242.45	2327501.80	Геодезический метод	0.1	-
304	434241.97	2327497.20	Геодезический метод	0.1	-
305	434241.08	2327465.97	Геодезический метод	0.1	-
306	434252.12	2327461.92	Геодезический метод	0.1	-
307	434252.50	2327457.66	Геодезический метод	0.1	-
308	434252.68	2327445.55	Геодезический метод	0.1	-
309	434254.36	2327445.57	Геодезический метод	0.1	-
310	434280.16	2327445.98	Геодезический метод	0.1	-
311	434285.30	2327446.05	Геодезический метод	0.1	-
312	434302.82	2327446.33	Геодезический метод	0.1	-
313	434303.46	2327449.86	Геодезический метод	0.1	-
314	434319.52	2327451.00	Геодезический метод	0.1	-
315	434317.40	2327480.81	Геодезический метод	0.1	-
316	434316.84	2327488.71	Геодезический метод	0.1	-
317	434315.61	2327505.95	Геодезический метод	0.1	-
318	434295.39	2327507.29	Геодезический метод	0.1	-
300	434294.85	2327507.32	Геодезический метод	0.1	-
319	434237.29	2328387.80	Геодезический метод	0.1	-
320	434228.76	2328299.05	Геодезический метод	0.1	-
321	434267.50	2328294.75	Геодезический метод	0.1	-
322	434271.69	2328294.28	Геодезический метод	0.1	-
323	434277.83	2328293.60	Геодезический метод	0.1	-

## 2. Сведения о характерных точках границ объекта

Обозначение характерных точек границ	Координаты, м		Метод определения координат характерной точки	Средняя квадратическая погрешность положения характерной точки (Mt), м	Описание обозначения точки на местности (при наличии)
	X	Y			
1	2	3	4	5	6
324	434286.17	2328377.91	Геодезический метод	0.1	-
325	434279.71	2328378.52	Геодезический метод	0.1	-
326	434265.41	2328379.88	Геодезический метод	0.1	-
327	434258.16	2328386.23	Геодезический метод	0.1	-
319	434237.29	2328387.80	Геодезический метод	0.1	-
328	433826.23	2328454.49	Геодезический метод	0.1	-
329	433823.88	2328430.13	Геодезический метод	0.1	-
330	433843.33	2328428.44	Геодезический метод	0.1	-
331	433844.23	2328438.67	Геодезический метод	0.1	-
332	433877.92	2328435.74	Геодезический метод	0.1	-
333	433882.22	2328484.03	Геодезический метод	0.1	-
334	433882.65	2328488.84	Геодезический метод	0.1	-
335	433883.56	2328499.04	Геодезический метод	0.1	-
336	433835.45	2328503.49	Геодезический метод	0.1	-
337	433834.09	2328487.96	Геодезический метод	0.1	-
338	433832.33	2328467.78	Геодезический метод	0.1	-
339	433827.49	2328467.51	Геодезический метод	0.1	-
328	433826.23	2328454.49	Геодезический метод	0.1	-
340	433901.42	2327438.09	Геодезический метод	0.1	-
341	433900.54	2327432.85	Геодезический метод	0.1	-
342	433950.77	2327426.24	Геодезический метод	0.1	-
343	433953.53	2327450.35	Геодезический метод	0.1	-
344	433946.53	2327459.29	Геодезический метод	0.1	-
345	433943.95	2327500.22	Геодезический метод	0.1	-
346	433942.14	2327509.03	Геодезический метод	0.1	-
347	433914.07	2327513.73	Геодезический метод	0.1	-

2. Сведения о характерных точках границ объекта					
Обозначение характерных точек границ	Координаты, м		Метод определения координат характерной точки	Средняя квадратическая погрешность положения характерной точки (Mt), м	Описание обозначения точки на местности (при наличии)
	X	Y			
1	2	3	4	5	6
348	433909.47	2327486.20	Геодезический метод	0.1	-
349	433908.49	2327480.35	Геодезический метод	0.1	-
350	433906.40	2327467.86	Геодезический метод	0.1	-
340	433901.42	2327438.09	Геодезический метод	0.1	-
351	433900.25	2328400.49	Геодезический метод	0.1	-
352	433897.27	2328400.76	Геодезический метод	0.1	-
353	433897.31	2328401.26	Геодезический метод	0.1	-
354	433883.70	2328402.44	Геодезический метод	0.1	-
355	433883.24	2328402.48	Геодезический метод	0.1	-
356	433883.03	2328400.06	Геодезический метод	0.1	-
357	433879.42	2328400.38	Геодезический метод	0.1	-
358	433873.58	2328400.88	Геодезический метод	0.1	-
359	433864.12	2328401.73	Геодезический метод	0.1	-
360	433852.07	2328402.68	Геодезический метод	0.1	-
361	433845.21	2328361.65	Геодезический метод	0.1	-
362	433841.87	2328344.45	Геодезический метод	0.1	-
363	433846.03	2328343.65	Геодезический метод	0.1	-
364	433849.55	2328343.06	Геодезический метод	0.1	-
365	433847.94	2328331.85	Геодезический метод	0.1	-
366	433845.29	2328313.50	Геодезический метод	0.1	-
367	433843.82	2328303.31	Геодезический метод	0.1	-
368	433846.80	2328302.97	Геодезический метод	0.1	-
369	433844.22	2328284.56	Геодезический метод	0.1	-
370	433841.94	2328252.68	Геодезический метод	0.1	-
371	433916.76	2328247.32	Геодезический метод	0.1	-
372	433922.77	2328307.88	Геодезический метод	0.1	-

2. Сведения о характерных точках границ объекта					
Обозначение характерных точек границ	Координаты, м		Метод определения координат характерной точки	Средняя квадратическая погрешность положения характерной точки (Mt), м	Описание обозначения точки на местности (при наличии)
	X	Y			
1	2	3	4	5	6
373	433930.32	2328383.98	Геодезический метод	0.1	-
374	433931.65	2328397.34	Геодезический метод	0.1	-
375	433929.09	2328397.57	Геодезический метод	0.1	-
376	433918.86	2328398.48	Геодезический метод	0.1	-
377	433911.25	2328399.24	Геодезический метод	0.1	-
378	433905.21	2328399.76	Геодезический метод	0.1	-
379	433904.53	2328400.11	Геодезический метод	0.1	-
351	433900.25	2328400.49	Геодезический метод	0.1	-
380	434117.68	2328198.32	Геодезический метод	0.1	-
381	434109.23	2328111.59	Геодезический метод	0.1	-
382	434154.78	2328108.23	Геодезический метод	0.1	-
383	434188.01	2328105.78	Геодезический метод	0.1	-
384	434192.09	2328147.59	Геодезический метод	0.1	-
385	434193.70	2328164.16	Геодезический метод	0.1	-
386	434196.33	2328191.19	Геодезический метод	0.1	-
387	434170.70	2328193.42	Геодезический метод	0.1	-
388	434167.40	2328193.71	Геодезический метод	0.1	-
389	434145.10	2328195.65	Геодезический метод	0.1	-
380	434117.68	2328198.32	Геодезический метод	0.1	-
390	433834.04	2327284.78	Геодезический метод	0.1	-
391	433792.22	2327296.76	Геодезический метод	0.1	-
392	433786.90	2327295.87	Геодезический метод	0.1	-
393	433783.68	2327304.61	Геодезический метод	0.1	-
394	433762.18	2327322.47	Геодезический метод	0.1	-
395	433757.55	2327329.09	Геодезический метод	0.1	-
396	433753.58	2327337.69	Геодезический метод	0.1	-

## 2. Сведения о характерных точках границ объекта

Обозначение характерных точек границ	Координаты, м		Метод определения координат характерной точки	Средняя квадратическая погрешность положения характерной точки (Mt), м	Описание обозначения точки на местности (при наличии)
	X	Y			
1	2	3	4	5	6
397	433590.14	2327360.03	Геодезический метод	0.1	-
398	433584.78	2327360.76	Геодезический метод	0.1	-
399	433583.01	2327348.45	Геодезический метод	0.1	-
400	433582.29	2327343.44	Геодезический метод	0.1	-
401	433581.35	2327336.92	Геодезический метод	0.1	-
402	433574.35	2327337.83	Геодезический метод	0.1	-
403	433574.27	2327339.35	Геодезический метод	0.1	-
404	433568.30	2327340.58	Геодезический метод	0.1	-
405	433569.71	2327348.97	Геодезический метод	0.1	-
406	433570.61	2327358.10	Геодезический метод	0.1	-
407	433571.06	2327362.64	Геодезический метод	0.1	-
408	433573.69	2327389.27	Геодезический метод	0.1	-
409	433580.04	2327391.81	Геодезический метод	0.1	-
410	433584.24	2327423.08	Геодезический метод	0.1	-
411	433585.83	2327434.88	Геодезический метод	0.1	-
412	433562.27	2327439.02	Геодезический метод	0.1	-
413	433522.58	2327443.26	Геодезический метод	0.1	-
414	433372.83	2327453.31	Геодезический метод	0.1	-
415	433345.58	2327450.93	Геодезический метод	0.1	-
416	433326.00	2327447.49	Геодезический метод	0.1	-
417	433249.80	2327413.09	Геодезический метод	0.1	-
418	433255.00	2327354.50	Геодезический метод	0.1	-
419	433276.63	2327352.59	Геодезический метод	0.1	-
420	433299.62	2327349.74	Геодезический метод	0.1	-
421	433399.03	2327335.07	Геодезический метод	0.1	-
422	433398.60	2327336.24	Геодезический метод	0.1	-

## 2. Сведения о характерных точках границ объекта

Обозначение характерных точек границ	Координаты, м		Метод определения координат характерной точки	Средняя квадратическая погрешность положения характерной точки (Mt), м	Описание обозначения точки на местности (при наличии)
	X	Y			
1	2	3	4	5	6
423	433417.27	2327332.70	Геодезический метод	0.1	-
424	433430.04	2327330.13	Геодезический метод	0.1	-
425	433524.49	2327312.24	Геодезический метод	0.1	-
426	433556.76	2327307.09	Геодезический метод	0.1	-
427	433555.34	2327299.44	Геодезический метод	0.1	-
428	433565.02	2327297.63	Геодезический метод	0.1	-
429	433613.49	2327288.55	Геодезический метод	0.1	-
430	433660.09	2327279.83	Геодезический метод	0.1	-
431	433665.43	2327278.84	Геодезический метод	0.1	-
432	433666.31	2327282.64	Геодезический метод	0.1	-
433	433743.97	2327268.44	Геодезический метод	0.1	-
434	433743.87	2327266.14	Геодезический метод	0.1	-
435	433769.95	2327262.46	Геодезический метод	0.1	-
436	433775.54	2327261.27	Геодезический метод	0.1	-
437	433826.72	2327250.39	Геодезический метод	0.1	-
438	433828.75	2327260.95	Геодезический метод	0.1	-
439	433830.80	2327260.37	Геодезический метод	0.1	-
440	433831.85	2327267.44	Геодезический метод	0.1	-
441	433832.01	2327268.50	Геодезический метод	0.1	-
442	433830.54	2327268.83	Геодезический метод	0.1	-
390	433834.04	2327284.78	Геодезический метод	0.1	-
443	428328.68	2329299.76	Геодезический метод	0.1	-
444	428316.66	2329295.55	Геодезический метод	0.1	-
445	428322.99	2329276.97	Геодезический метод	0.1	-
446	428335.67	2329280.54	Геодезический метод	0.1	-
443	428328.68	2329299.76	Геодезический метод	0.1	-



2. Сведения о характерных точках границ объекта					
Обозначение характерных точек границ	Координаты, м		Метод определения координат характерной точки	Средняя квадратическая погрешность положения характерной точки (Mt), м	Описание обозначения точки на местности (при наличии)
	X	Y			
1	2	3	4	5	6
447	433714.92	2328689.63	Геодезический метод	0.1	-
448	433695.13	2328675.73	Геодезический метод	0.1	-
449	433688.15	2328685.97	Геодезический метод	0.1	-
450	433686.77	2328689.15	Геодезический метод	0.1	-
451	433688.57	2328693.07	Геодезический метод	0.1	-
452	433683.82	2328695.28	Геодезический метод	0.1	-
453	433679.31	2328705.32	Геодезический метод	0.1	-
454	433668.82	2328728.20	Геодезический метод	0.1	-
455	433667.97	2328730.06	Геодезический метод	0.1	-
456	433666.02	2328734.24	Геодезический метод	0.1	-
457	433670.01	2328737.77	Геодезический метод	0.1	-
458	433669.01	2328746.72	Геодезический метод	0.1	-
459	433668.86	2328751.34	Геодезический метод	0.1	-
460	433662.42	2328755.40	Геодезический метод	0.1	-
461	433652.56	2328762.48	Геодезический метод	0.1	-
462	433649.48	2328765.60	Геодезический метод	0.1	-
463	433644.42	2328771.34	Геодезический метод	0.1	-
464	433637.26	2328780.96	Геодезический метод	0.1	-
465	433624.50	2328801.45	Геодезический метод	0.1	-
466	433614.21	2328796.07	Геодезический метод	0.1	-
467	433590.26	2328841.86	Геодезический метод	0.1	-
468	433580.62	2328862.16	Геодезический метод	0.1	-
469	433577.82	2328868.06	Геодезический метод	0.1	-
470	433562.48	2328903.77	Геодезический метод	0.1	-
471	433535.47	2328972.92	Геодезический метод	0.1	-
472	433534.16	2328976.27	Геодезический метод	0.1	-

## 2. Сведения о характерных точках границ объекта

Обозначение характерных точек границ	Координаты, м		Метод определения координат характерной точки	Средняя квадратическая погрешность положения характерной точки (Mt), м	Описание обозначения точки на местности (при наличии)
	X	Y			
1	2	3	4	5	6
473	433531.45	2328982.56	Геодезический метод	0.1	-
474	433528.34	2328989.76	Геодезический метод	0.1	-
475	433523.85	2328996.64	Геодезический метод	0.1	-
476	433522.03	2328998.77	Геодезический метод	0.1	-
477	433500.87	2328964.04	Геодезический метод	0.1	-
478	433493.31	2328964.71	Геодезический метод	0.1	-
479	433492.94	2328960.05	Геодезический метод	0.1	-
480	433489.86	2328921.90	Геодезический метод	0.1	-
481	433485.58	2328922.55	Геодезический метод	0.1	-
482	433479.04	2328879.15	Геодезический метод	0.1	-
483	433469.07	2328813.12	Геодезический метод	0.1	-
484	433463.32	2328775.00	Геодезический метод	0.1	-
485	433461.68	2328764.09	Геодезический метод	0.1	-
486	433458.70	2328744.32	Геодезический метод	0.1	-
487	433451.16	2328694.28	Геодезический метод	0.1	-
488	433465.43	2328692.87	Геодезический метод	0.1	-
489	433465.34	2328691.87	Геодезический метод	0.1	-
490	433465.21	2328691.09	Геодезический метод	0.1	-
491	433464.96	2328689.09	Геодезический метод	0.1	-
492	433462.63	2328689.29	Геодезический метод	0.1	-
493	433462.34	2328685.75	Геодезический метод	0.1	-
494	433461.00	2328670.26	Геодезический метод	0.1	-
495	433460.47	2328664.28	Геодезический метод	0.1	-
496	433460.21	2328661.28	Геодезический метод	0.1	-
497	433459.34	2328657.35	Геодезический метод	0.1	-
498	433458.90	2328655.38	Геодезический метод	0.1	-

## 2. Сведения о характерных точках границ объекта

Обозначение характерных точек границ	Координаты, м		Метод определения координат характерной точки	Средняя квадратическая погрешность положения характерной точки (Mt), м	Описание обозначения точки на местности (при наличии)
	X	Y			
1	2	3	4	5	6
499	433458.57	2328653.90	Геодезический метод	0.1	-
500	433457.98	2328648.83	Геодезический метод	0.1	-
501	433460.07	2328648.59	Геодезический метод	0.1	-
502	433464.94	2328645.98	Геодезический метод	0.1	-
503	433464.57	2328643.51	Геодезический метод	0.1	-
504	433462.78	2328631.73	Геодезический метод	0.1	-
505	433462.02	2328626.70	Геодезический метод	0.1	-
506	433458.17	2328624.02	Геодезический метод	0.1	-
507	433456.85	2328609.08	Геодезический метод	0.1	-
508	433447.50	2328609.93	Геодезический метод	0.1	-
509	433446.31	2328605.02	Геодезический метод	0.1	-
510	433438.86	2328574.31	Геодезический метод	0.1	-
511	433439.43	2328571.09	Геодезический метод	0.1	-
512	433438.84	2328565.45	Геодезический метод	0.1	-
513	433437.72	2328555.36	Геодезический метод	0.1	-
514	433437.55	2328553.87	Геодезический метод	0.1	-
515	433436.28	2328538.20	Геодезический метод	0.1	-
516	433468.93	2328535.55	Геодезический метод	0.1	-
517	433481.97	2328534.49	Геодезический метод	0.1	-
518	433505.38	2328532.59	Геодезический метод	0.1	-
519	433507.09	2328532.45	Геодезический метод	0.1	-
520	433514.43	2328562.93	Геодезический метод	0.1	-
521	433514.68	2328563.99	Геодезический метод	0.1	-
522	433521.61	2328573.92	Геодезический метод	0.1	-
523	433525.99	2328581.62	Геодезический метод	0.1	-
524	433539.65	2328605.67	Геодезический метод	0.1	-

2. Сведения о характерных точках границ объекта					
Обозначение характерных точек границ	Координаты, м		Метод определения координат характерной точки	Средняя квадратическая погрешность положения характерной точки (Mt), м	Описание обозначения точки на местности (при наличии)
	X	Y			
1	2	3	4	5	6
525	433545.81	2328613.55	Геодезический метод	0.1	-
526	433546.01	2328613.81	Геодезический метод	0.1	-
527	433552.75	2328594.35	Геодезический метод	0.1	-
528	433553.46	2328591.51	Геодезический метод	0.1	-
529	433560.91	2328570.75	Геодезический метод	0.1	-
530	433562.24	2328570.80	Геодезический метод	0.1	-
531	433581.21	2328568.98	Геодезический метод	0.1	-
532	433590.36	2328568.48	Геодезический метод	0.1	-
533	433589.78	2328556.03	Геодезический метод	0.1	-
534	433590.42	2328552.04	Геодезический метод	0.1	-
535	433590.42	2328539.97	Геодезический метод	0.1	-
536	433589.16	2328525.36	Геодезический метод	0.1	-
537	433609.47	2328523.60	Геодезический метод	0.1	-
538	433689.09	2328516.73	Геодезический метод	0.1	-
539	433692.56	2328560.11	Геодезический метод	0.1	-
540	433703.17	2328559.29	Геодезический метод	0.1	-
541	433704.80	2328578.46	Геодезический метод	0.1	-
542	433706.69	2328578.32	Геодезический метод	0.1	-
543	433721.71	2328577.06	Геодезический метод	0.1	-
544	433723.43	2328596.59	Геодезический метод	0.1	-
545	433724.42	2328597.03	Геодезический метод	0.1	-
546	433730.17	2328600.68	Геодезический метод	0.1	-
547	433745.15	2328606.36	Геодезический метод	0.1	-
548	433751.57	2328619.86	Геодезический метод	0.1	-
549	433761.64	2328626.45	Геодезический метод	0.1	-
550	433759.48	2328666.68	Геодезический метод	0.1	-

## 2. Сведения о характерных точках границ объекта

Обозначение характерных точек границ	Координаты, м		Метод определения координат характерной точки	Средняя квадратическая погрешность положения характерной точки (Mt), м	Описание обозначения точки на местности (при наличии)
	X	Y			
1	2	3	4	5	6
551	433733.44	2328693.25	Геодезический метод	0.1	-
552	433733.08	2328692.91	Геодезический метод	0.1	-
553	433729.25	2328697.42	Геодезический метод	0.1	-
554	433716.07	2328688.00	Геодезический метод	0.1	-
447	433714.92	2328689.63	Геодезический метод	0.1	-
555	433658.54	2328605.75	Геодезический метод	0.1	-
556	433678.30	2328613.44	Геодезический метод	0.1	-
557	433688.27	2328617.31	Геодезический метод	0.1	-
558	433696.35	2328620.45	Геодезический метод	0.1	-
559	433696.35	2328621.99	Геодезический метод	0.1	-
560	433694.24	2328634.43	Геодезический метод	0.1	-
561	433690.80	2328646.60	Геодезический метод	0.1	-
562	433680.48	2328668.97	Геодезический метод	0.1	-
563	433654.55	2328725.18	Геодезический метод	0.1	-
564	433647.91	2328738.05	Геодезический метод	0.1	-
565	433641.81	2328735.52	Геодезический метод	0.1	-
566	433637.84	2328733.88	Геодезический метод	0.1	-
567	433623.03	2328727.74	Геодезический метод	0.1	-
568	433623.71	2328726.76	Геодезический метод	0.1	-
569	433627.36	2328719.15	Геодезический метод	0.1	-
570	433629.46	2328709.44	Геодезический метод	0.1	-
571	433629.87	2328707.55	Геодезический метод	0.1	-
572	433619.42	2328705.08	Геодезический метод	0.1	-
573	433619.89	2328703.49	Геодезический метод	0.1	-
574	433621.69	2328697.34	Геодезический метод	0.1	-
575	433622.35	2328695.07	Геодезический метод	0.1	-

2. Сведения о характерных точках границ объекта					
Обозначение характерных точек границ	Координаты, м		Метод определения координат характерной точки	Средняя квадратическая погрешность положения характерной точки (Mt), м	Описание обозначения точки на местности (при наличии)
	X	Y			
1	2	3	4	5	6
576	433629.33	2328671.26	Геодезический метод	0.1	-
577	433632.80	2328672.19	Геодезический метод	0.1	-
578	433635.87	2328660.38	Геодезический метод	0.1	-
579	433635.68	2328657.64	Геодезический метод	0.1	-
580	433627.12	2328653.07	Геодезический метод	0.1	-
581	433635.42	2328644.21	Геодезический метод	0.1	-
582	433644.18	2328645.47	Геодезический метод	0.1	-
555	433658.54	2328605.75	Геодезический метод	0.1	-
583	432553.02	2329577.59	Геодезический метод	0.1	-
584	432492.48	2329521.85	Геодезический метод	0.1	-
585	432551.91	2329458.08	Геодезический метод	0.1	-
586	432592.99	2329413.99	Геодезический метод	0.1	-
587	432600.85	2329405.55	Геодезический метод	0.1	-
588	432603.64	2329439.39	Геодезический метод	0.1	-
589	432605.19	2329458.18	Геодезический метод	0.1	-
590	432605.25	2329458.88	Геодезический метод	0.1	-
591	432613.66	2329561.04	Геодезический метод	0.1	-
592	432558.81	2329582.92	Геодезический метод	0.1	-
583	432553.02	2329577.59	Геодезический метод	0.1	-
3. Сведения о характерных точках части (частей) границы объекта					
Обозначение характерных точек части границы	Координаты, м		Метод определения координат характерной точки	Средняя квадратическая погрешность положения характерной точки (Mt), м	Описание обозначения точки на местности (при наличии)
	X	Y			
1	2	3	4	5	6
-	-	-	-	-	-

### Раздел 3

#### Сведения о местоположении измененных (уточненных) границ объекта

1. Система координат -

2. Сведения о характерных точках границ объекта

Обозначение характерных точек границ	Существующие координаты, м		Измененные (уточненные) координаты, м		Метод определения координат характерной точки	Средняя квадратическая погрешность положения характерной точки (Mt), м	Описание обозначения точки на местности (при наличии)
	X	Y	X	Y			
1	2	3	4	5	6	7	8
-	-	-	-	-	-	-	

3. Сведения о характерных точках части (частей) границы объекта

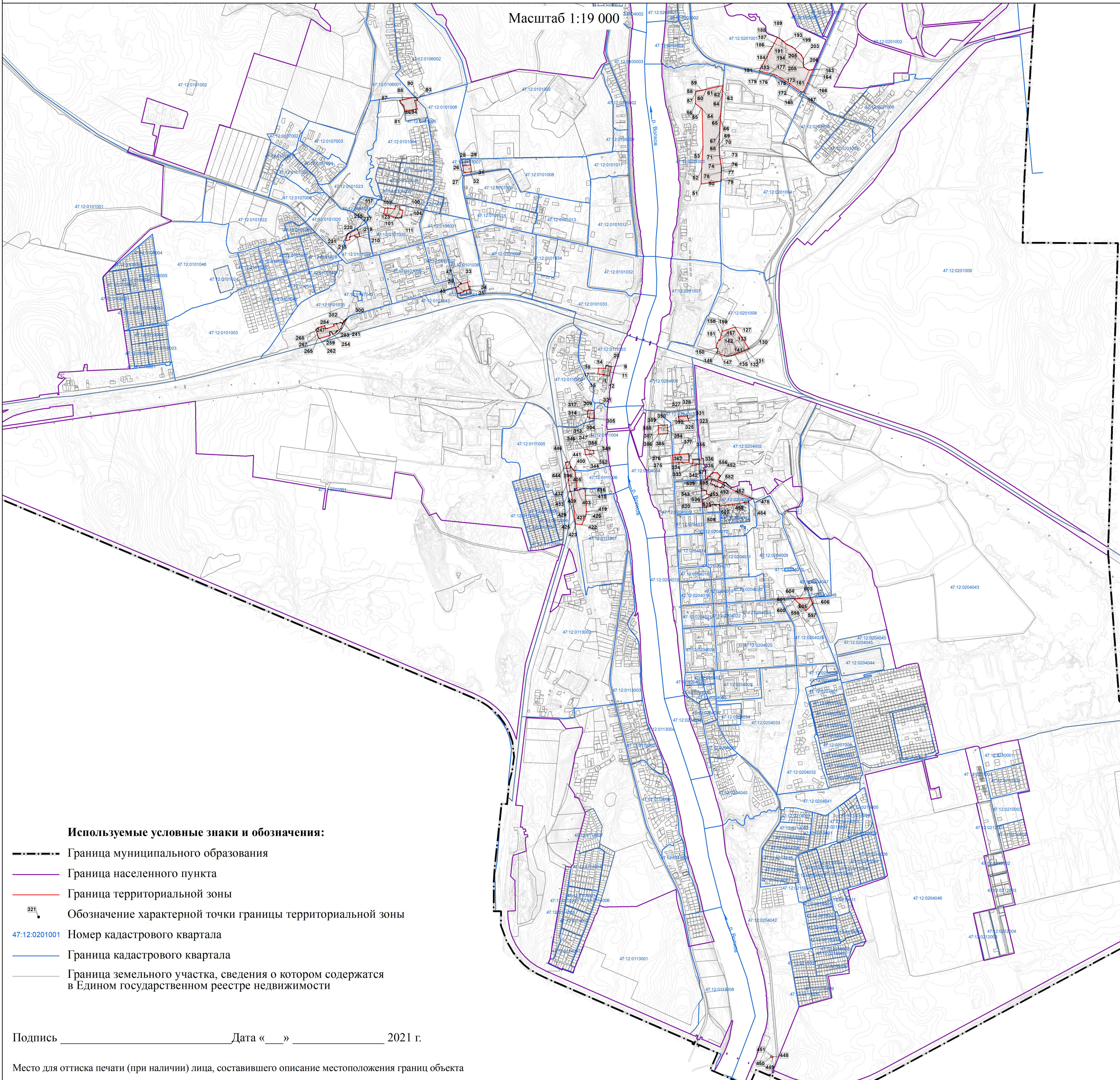
Обозначение характерных точек части границы	Существующие координаты, м		Измененные (уточненные) координаты, м		Метод определения координат характерной точки	Средняя квадратическая погрешность положения характерной точки (Mt), м	Описание обозначения точки на местности (при наличии)
	X	Y	X	Y			
1	2	3	4	5	6	7	8
-	-	-	-	-	-	-	



# Раздел 4

## План границ объекта

Масштаб 1:19 000



### Используемые условные знаки и обозначения:

- Граница муниципального образования
- Граница населенного пункта
- Граница территориальной зоны
- 321 ⬇ Обозначение характерной точки границы территориальной зоны
- 47:12:0201001 Номер кадастрового квартала
- Граница кадастрового квартала
- Граница земельного участка, сведения о котором содержатся в Едином государственном реестре недвижимости

Подпись \_\_\_\_\_ Дата «    » \_\_\_\_\_ 2021 г.

Место для оттиска печати (при наличии) лица, составившего описание местоположения границ объекта



**Текстовое описание местоположения границ  
населенных пунктов, территориальных зон**

Прохождение границы		Описание прохождения границы
от точки	до точки	
1	2	3
1	2	-
2	3	-
3	4	-
4	5	-
5	6	-
6	7	-
7	8	-
8	9	-
9	10	-
10	11	-
11	12	-
12	13	-
13	14	-
14	15	-
15	16	-
16	17	-
17	18	-
18	19	-
19	20	-
20	21	-
21	22	-
22	23	-
23	24	-
24	25	-
25	1	-
26	27	-
27	28	-
28	29	-
29	30	-
30	31	-
31	26	-
32	33	-
33	34	-
34	35	-
35	36	-
36	37	-

**Текстовое описание местоположения границ  
населенных пунктов, территориальных зон**

Прохождение границы		Описание прохождения границы
от точки	до точки	
1	2	3
37	38	-
38	39	-
39	40	-
40	41	-
41	42	-
42	43	-
43	44	-
44	45	-
45	46	-
46	47	-
47	48	-
48	32	-
49	50	-
50	51	-
51	52	-
52	53	-
53	54	-
54	55	-
55	56	-
56	57	-
57	58	-
58	59	-
59	60	-
60	61	-
61	62	-
62	63	-
63	64	-
64	65	-
65	66	-
66	67	-
67	68	-
68	69	-
69	70	-
70	71	-
71	72	-
72	73	-

**Текстовое описание местоположения границ  
населенных пунктов, территориальных зон**

Прохождение границы		Описание прохождения границы
от точки	до точки	
1	2	3
73	74	-
74	75	-
75	76	-
76	77	-
77	78	-
78	49	-
79	80	-
80	81	-
81	82	-
82	83	-
83	84	-
84	85	-
85	86	-
86	87	-
87	88	-
88	89	-
89	90	-
90	91	-
91	92	-
92	93	-
93	94	-
94	95	-
95	96	-
96	97	-
97	79	-
98	99	-
99	100	-
100	101	-
101	102	-
102	103	-
103	104	-
104	105	-
105	106	-
106	107	-
107	108	-
108	109	-

**Текстовое описание местоположения границ  
населенных пунктов, территориальных зон**

Прохождение границы		Описание прохождения границы
от точки	до точки	
1	2	3
109	110	-
110	111	-
111	112	-
112	113	-
113	114	-
114	115	-
115	116	-
116	117	-
117	118	-
118	119	-
119	120	-
120	121	-
121	122	-
122	123	-
123	124	-
124	98	-
125	126	-
126	127	-
127	128	-
128	129	-
129	130	-
130	131	-
131	132	-
132	133	-
133	134	-
134	135	-
135	136	-
136	137	-
137	138	-
138	139	-
139	140	-
140	141	-
141	142	-
142	143	-
143	144	-
144	145	-

**Текстовое описание местоположения границ  
населенных пунктов, территориальных зон**

Прохождение границы		Описание прохождения границы
от точки	до точки	
1	2	3
145	146	-
146	147	-
147	148	-
148	149	-
149	150	-
150	151	-
151	152	-
152	153	-
153	154	-
154	155	-
155	156	-
156	157	-
157	125	-
158	159	-
159	160	-
160	161	-
161	162	-
162	163	-
163	164	-
164	165	-
165	166	-
166	167	-
167	168	-
168	169	-
169	170	-
170	171	-
171	172	-
172	173	-
173	174	-
174	175	-
175	176	-
176	177	-
177	178	-
178	179	-
179	180	-
180	181	-

**Текстовое описание местоположения границ  
населенных пунктов, территориальных зон**

Прохождение границы		Описание прохождения границы
от точки	до точки	
1	2	3
181	182	-
182	183	-
183	184	-
184	185	-
185	186	-
186	187	-
187	188	-
188	189	-
189	190	-
190	191	-
191	192	-
192	193	-
193	194	-
194	195	-
195	196	-
196	197	-
197	198	-
198	199	-
199	200	-
200	201	-
201	202	-
202	203	-
203	204	-
204	205	-
205	206	-
206	158	-
207	208	-
208	209	-
209	210	-
210	211	-
211	212	-
212	213	-
213	214	-
214	215	-
215	216	-
216	217	-

**Текстовое описание местоположения границ  
населенных пунктов, территориальных зон**

Прохождение границы		Описание прохождения границы
от точки	до точки	
1	2	3
217	218	-
218	219	-
219	220	-
220	221	-
221	222	-
222	223	-
223	224	-
224	225	-
225	226	-
226	227	-
227	228	-
228	229	-
229	230	-
230	231	-
231	232	-
232	233	-
233	234	-
234	235	-
235	236	-
236	237	-
237	238	-
238	207	-
239	240	-
240	241	-
241	242	-
242	243	-
243	244	-
244	245	-
245	246	-
246	247	-
247	248	-
248	249	-
249	250	-
250	251	-
251	252	-
252	253	-

**Текстовое описание местоположения границ  
населенных пунктов, территориальных зон**

Прохождение границы		Описание прохождения границы
от точки	до точки	
1	2	3
253	254	-
254	255	-
255	256	-
256	257	-
257	258	-
258	259	-
259	260	-
260	261	-
261	262	-
262	263	-
263	264	-
264	265	-
265	266	-
266	267	-
267	268	-
268	269	-
269	270	-
270	271	-
271	272	-
272	273	-
273	274	-
274	275	-
275	276	-
276	277	-
277	278	-
278	279	-
279	280	-
280	281	-
281	282	-
282	283	-
283	284	-
284	285	-
285	286	-
286	287	-
287	288	-
288	289	-



**Текстовое описание местоположения границ  
населенных пунктов, территориальных зон**

Прохождение границы		Описание прохождения границы
от точки	до точки	
1	2	3
289	290	-
290	291	-
291	292	-
292	293	-
293	294	-
294	295	-
295	296	-
296	297	-
297	298	-
298	299	-
299	239	-
300	301	-
301	302	-
302	303	-
303	304	-
304	305	-
305	306	-
306	307	-
307	308	-
308	309	-
309	310	-
310	311	-
311	312	-
312	313	-
313	314	-
314	315	-
315	316	-
316	317	-
317	318	-
318	300	-
319	320	-
320	321	-
321	322	-
322	323	-
323	324	-
324	325	-

**Текстовое описание местоположения границ  
населенных пунктов, территориальных зон**

Прохождение границы		Описание прохождения границы
от точки	до точки	
1	2	3
325	326	-
326	327	-
327	319	-
328	329	-
329	330	-
330	331	-
331	332	-
332	333	-
333	334	-
334	335	-
335	336	-
336	337	-
337	338	-
338	339	-
339	328	-
340	341	-
341	342	-
342	343	-
343	344	-
344	345	-
345	346	-
346	347	-
347	348	-
348	349	-
349	350	-
350	340	-
351	352	-
352	353	-
353	354	-
354	355	-
355	356	-
356	357	-
357	358	-
358	359	-
359	360	-
360	361	-

**Текстовое описание местоположения границ  
населенных пунктов, территориальных зон**

Прохождение границы		Описание прохождения границы
от точки	до точки	
1	2	3
361	362	-
362	363	-
363	364	-
364	365	-
365	366	-
366	367	-
367	368	-
368	369	-
369	370	-
370	371	-
371	372	-
372	373	-
373	374	-
374	375	-
375	376	-
376	377	-
377	378	-
378	379	-
379	351	-
380	381	-
381	382	-
382	383	-
383	384	-
384	385	-
385	386	-
386	387	-
387	388	-
388	389	-
389	380	-
390	391	-
391	392	-
392	393	-
393	394	-
394	395	-
395	396	-
396	397	-

**Текстовое описание местоположения границ  
населенных пунктов, территориальных зон**

Прохождение границы		Описание прохождения границы
от точки	до точки	
1	2	3
397	398	-
398	399	-
399	400	-
400	401	-
401	402	-
402	403	-
403	404	-
404	405	-
405	406	-
406	407	-
407	408	-
408	409	-
409	410	-
410	411	-
411	412	-
412	413	-
413	414	-
414	415	-
415	416	-
416	417	-
417	418	-
418	419	-
419	420	-
420	421	-
421	422	-
422	423	-
423	424	-
424	425	-
425	426	-
426	427	-
427	428	-
428	429	-
429	430	-
430	431	-
431	432	-
432	433	-

**Текстовое описание местоположения границ  
населенных пунктов, территориальных зон**

Прохождение границы		Описание прохождения границы
от точки	до точки	
1	2	3
433	434	-
434	435	-
435	436	-
436	437	-
437	438	-
438	439	-
439	440	-
440	441	-
441	442	-
442	390	-
443	444	-
444	445	-
445	446	-
446	443	-
447	448	-
448	449	-
449	450	-
450	451	-
451	452	-
452	453	-
453	454	-
454	455	-
455	456	-
456	457	-
457	458	-
458	459	-
459	460	-
460	461	-
461	462	-
462	463	-
463	464	-
464	465	-
465	466	-
466	467	-
467	468	-
468	469	-

**Текстовое описание местоположения границ  
населенных пунктов, территориальных зон**

Прохождение границы		Описание прохождения границы
от точки	до точки	
1	2	3
469	470	-
470	471	-
471	472	-
472	473	-
473	474	-
474	475	-
475	476	-
476	477	-
477	478	-
478	479	-
479	480	-
480	481	-
481	482	-
482	483	-
483	484	-
484	485	-
485	486	-
486	487	-
487	488	-
488	489	-
489	490	-
490	491	-
491	492	-
492	493	-
493	494	-
494	495	-
495	496	-
496	497	-
497	498	-
498	499	-
499	500	-
500	501	-
501	502	-
502	503	-
503	504	-
504	505	-

**Текстовое описание местоположения границ  
населенных пунктов, территориальных зон**

Прохождение границы		Описание прохождения границы
от точки	до точки	
1	2	3
505	506	-
506	507	-
507	508	-
508	509	-
509	510	-
510	511	-
511	512	-
512	513	-
513	514	-
514	515	-
515	516	-
516	517	-
517	518	-
518	519	-
519	520	-
520	521	-
521	522	-
522	523	-
523	524	-
524	525	-
525	526	-
526	527	-
527	528	-
528	529	-
529	530	-
530	531	-
531	532	-
532	533	-
533	534	-
534	535	-
535	536	-
536	537	-
537	538	-
538	539	-
539	540	-
540	541	-

**Текстовое описание местоположения границ  
населенных пунктов, территориальных зон**

Прохождение границы		Описание прохождения границы
от точки	до точки	
1	2	3
541	542	-
542	543	-
543	544	-
544	545	-
545	546	-
546	547	-
547	548	-
548	549	-
549	550	-
550	551	-
551	552	-
552	553	-
553	554	-
554	447	-
555	556	-
556	557	-
557	558	-
558	559	-
559	560	-
560	561	-
561	562	-
562	563	-
563	564	-
564	565	-
565	566	-
566	567	-
567	568	-
568	569	-
569	570	-
570	571	-
571	572	-
572	573	-
573	574	-
574	575	-
575	576	-
576	577	-



**Текстовое описание местоположения границ  
населенных пунктов, территориальных зон**

Прохождение границы		Описание прохождения границы
от точки	до точки	
1	2	3
577	578	-
578	579	-
579	580	-
580	581	-
581	582	-
582	555	-
583	584	-
584	585	-
585	586	-
586	587	-
587	588	-
588	589	-
589	590	-
590	591	-
591	592	-
592	583	-

## ОПИСАНИЕ МЕСТОПОЛОЖЕНИЯ ГРАНИЦ

### О.1 – Многофункциональная общественно-деловая зона муниципального образования город Волхов Волховского муниципального района Ленинградской области

(наименование объекта, местоположение границ которого описано (далее - объект))

#### Раздел 1

#### Сведения об объекте

№ п/п	Характеристики объекта	Описание характеристик
1	2	3
1.	Местоположение объекта	187400, Ленинградская область, район Волховский, город Волхов
2.	Площадь объекта +/- величина погрешности определения площади (Р +/- Дельта Р)	219,21 га +/- 5 га
3.	Иные характеристики объекта	Общественно-деловая зона

## Раздел 2

### Сведения о местоположении границ объекта

1. Система координат -

2. Сведения о характерных точках границ объекта

Обозначение характерных точек границ	Координаты, м		Метод определения координат характерной точки	Средняя квадратическая погрешность положения характерной точки (Mt), м	Описание обозначения точки на местности (при наличии)
	X	Y			
1	2	3	4	5	6
-	-	-	-	-	-

3. Сведения о характерных точках части (частей) границы объекта

Обозначение характерных точек части границы	Координаты, м		Метод определения координат характерной точки	Средняя квадратическая погрешность положения характерной точки (Mt), м	Описание обозначения точки на местности (при наличии)
	X	Y			
1	2	3	4	5	6
-	-	-	-	-	-

### Раздел 3

#### Сведения о местоположении измененных (уточненных) границ объекта

1. Система координат МСК 47 зона 2

2. Сведения о характерных точках границ объекта

Обозначение характерных точек границ	Существующие координаты, м		Измененные (уточненные) координаты, м		Метод определения координат характерной точки	Средняя квадратическая погрешность положения характерной точки (Mt), м	Описание обозначения точки на местности (при наличии)
	X	Y	X	Y			
1	2	3	4	5	6	7	8
1	440275.84	2325032.97	437534.23	2328781.05	Геодезический метод	0.1	-
2	440278.80	2325109.92	437417.82	2328773.00	Геодезический метод	0.1	-
3	440261.62	2325123.03	437428.90	2328649.06	Геодезический метод	0.1	-
4	440180.23	2325114.68	437502.27	2328654.13	Геодезический метод	0.1	-
5	440178.57	2325114.71	437506.11	2328654.48	Геодезический метод	0.1	-
6	440166.76	2325074.80	437561.52	2328659.47	Геодезический метод	0.1	-
7	440149.28	2325025.38	437557.88	2328678.28	Геодезический метод	0.1	-
8	440151.13	2325024.89	437550.91	2328707.05	Геодезический метод	0.1	-
9	440168.60	2325023.80	437542.77	2328741.30	Геодезический метод	0.1	-
10	440171.49	2325017.31	437542.49	2328742.72	Геодезический метод	0.1	-
11	440193.88	2325015.87	437539.45	2328757.86	Геодезический метод	0.1	-
12	440198.85	2325032.43	437538.27	2328763.75	Геодезический метод	0.1	-
13	440231.13	2325032.66	-	-	Геодезический метод	0.1	-
1	440275.84	2325032.97	437534.23	2328781.05	Геодезический метод	0.1	-
14	439633.58	2327658.40	438051.61	2328338.04	Геодезический метод	0.1	-
15	439636.37	2327667.48	438051.30	2328336.38	Геодезический метод	0.1	-
16	439623.24	2327754.42	438053.43	2328335.32	Геодезический метод	0.1	-
17	439606.46	2327774.34	438219.97	2328318.62	Геодезический метод	0.1	-
18	439547.34	2327760.23	438318.04	2328308.27	Геодезический метод	0.1	-
19	439513.04	2327747.07	438322.30	2328357.09	Геодезический метод	0.1	-
20	439439.32	2327665.60	438322.35	2328357.65	Геодезический метод	0.1	-
21	439451.47	2327662.61	438322.47	2328357.63	Геодезический метод	0.1	-

## 2. Сведения о характерных точках границ объекта

Обозначение характерных точек границ	Существующие координаты, м		Измененные (уточненные) координаты, м		Метод определения координат характерной точки	Средняя квадратическая погрешность положения характерной точки (Мт), м	Описание обозначения точки на местности (при наличии)
	X	Y	X	Y			
1	2	3	4	5	6	7	8
22	439460.15	2327657.40	438325.60	2328393.48	Геодезический метод	0.1	-
23	439489.83	2327651.91	438327.21	2328411.98	Геодезический метод	0.1	-
24	439603.48	2327650.50	438331.12	2328456.85	Геодезический метод	0.1	-
25	439621.12	2327652.53	438339.59	2328554.02	Геодезический метод	0.1	-
26	439629.35	2327655.68	438323.63	2328560.45	Геодезический метод	0.1	-
н27	-	-	438291.77	2328573.30	Геодезический метод	0.1	-
н28	-	-	438184.21	2328616.66	Геодезический метод	0.1	-
н29	-	-	438183.34	2328617.01	Геодезический метод	0.1	-
н30	-	-	438179.66	2328618.49	Геодезический метод	0.1	-
н31	-	-	438133.71	2328637.02	Геодезический метод	0.1	-
н32	-	-	438109.40	2328646.82	Геодезический метод	0.1	-
н33	-	-	438109.15	2328645.48	Геодезический метод	0.1	-
н34	-	-	438107.69	2328637.69	Геодезический метод	0.1	-
н35	-	-	438087.20	2328528.18	Геодезический метод	0.1	-
н36	-	-	438079.37	2328486.37	Геодезический метод	0.1	-
н37	-	-	438079.34	2328486.20	Геодезический метод	0.1	-
14	439633.58	2327658.40	438051.61	2328338.04	Геодезический метод	0.1	-
38	439372.93	2328265.68	436425.85	2329354.46	Геодезический метод	0.1	-
39	439377.73	2328275.53	436381.62	2329404.92	Геодезический метод	0.1	-
40	439377.53	2328277.50	436386.63	2329425.64	Геодезический метод	0.1	-
41	439355.13	2328275.36	436374.08	2329433.66	Геодезический метод	0.1	-
42	439342.45	2328274.14	436344.37	2329441.45	Геодезический метод	0.1	-
43	439316.91	2328271.69	436338.36	2329416.86	Геодезический метод	0.1	-
44	439318.08	2328265.81	436329.03	2329382.14	Геодезический метод	0.1	-
45	439319.10	2328265.89	436314.79	2329384.81	Геодезический метод	0.1	-
46	439341.76	2328265.38	436305.40	2329354.27	Геодезический метод	0.1	-

## 2. Сведения о характерных точках границ объекта

Обозначение характерных точек границ	Существующие координаты, м		Измененные (уточненные) координаты, м		Метод определения координат характерной точки	Средняя квадратическая погрешность положения характерной точки (Мт), м	Описание обозначения точки на местности (при наличии)
	X	Y	X	Y			
1	2	3	4	5	6	7	8
47	439352.78	2328266.46	436303.99	2329346.06	Геодезический метод	0.1	-
48	439357.46	2328266.79	436302.58	2329338.44	Геодезический метод	0.1	-
49	439363.32	2328265.42	436296.56	2329308.66	Геодезический метод	0.1	-
н50	-	-	436313.94	2329305.14	Геодезический метод	0.1	-
н51	-	-	436320.81	2329303.75	Геодезический метод	0.1	-
н52	-	-	436408.27	2329285.93	Геодезический метод	0.1	-
н53	-	-	436421.57	2329337.79	Геодезический метод	0.1	-
38	439372.93	2328265.68	436425.85	2329354.46	Геодезический метод	0.1	-
54	438776.58	2327529.69	439440.07	2327666.43	Геодезический метод	0.1	-
55	438772.51	2327543.59	439439.32	2327665.60	Геодезический метод	0.1	-
56	438770.95	2327550.23	439451.47	2327662.61	Геодезический метод	0.1	-
57	438760.47	2327548.00	439460.15	2327657.40	Геодезический метод	0.1	-
58	438755.96	2327547.60	439489.83	2327651.91	Геодезический метод	0.1	-
59	438758.58	2327539.51	439603.48	2327650.50	Геодезический метод	0.1	-
60	438762.65	2327525.62	439621.12	2327652.53	Геодезический метод	0.1	-
н61	-	-	439629.35	2327655.68	Геодезический метод	0.1	-
н62	-	-	439633.58	2327658.40	Геодезический метод	0.1	-
н63	-	-	439636.37	2327667.48	Геодезический метод	0.1	-
н64	-	-	439623.24	2327754.42	Геодезический метод	0.1	-
н65	-	-	439606.46	2327774.34	Геодезический метод	0.1	-
н66	-	-	439601.57	2327773.17	Геодезический метод	0.1	-
н67	-	-	439590.71	2327770.58	Геодезический метод	0.1	-
н68	-	-	439563.02	2327763.97	Геодезический метод	0.1	-
н69	-	-	439512.57	2327746.55	Геодезический метод	0.1	-
н70	-	-	439494.56	2327726.65	Геодезический метод	0.1	-
н71	-	-	439478.12	2327708.48	Геодезический метод	0.1	-

## 2. Сведения о характерных точках границ объекта

Обозначение характерных точек границ	Существующие координаты, м		Измененные (уточненные) координаты, м		Метод определения координат характерной точки	Средняя квадратическая погрешность положения характерной точки (Мт), м	Описание обозначения точки на местности (при наличии)
	X	Y	X	Y			
1	2	3	4	5	6	7	8
н72	-	-	439452.64	2327680.33	Геодезический метод	0.1	-
54	438776.58	2327529.69	439440.07	2327666.43	Геодезический метод	0.1	-
73	437561.90	2328657.49	438760.47	2327548.00	Геодезический метод	0.1	-
74	437557.88	2328678.28	438756.20	2327547.62	Геодезический метод	0.1	-
75	437550.91	2328707.05	438758.58	2327539.51	Геодезический метод	0.1	-
76	437542.77	2328741.30	438760.58	2327532.67	Геодезический метод	0.1	-
77	437538.27	2328763.75	438762.65	2327525.62	Геодезический метод	0.1	-
78	437533.90	2328782.43	438776.58	2327529.69	Геодезический метод	0.1	-
79	437417.85	2328772.71	438774.13	2327538.06	Геодезический метод	0.1	-
80	437425.94	2328682.19	438772.51	2327543.59	Геодезический метод	0.1	-
81	437427.19	2328648.74	438770.59	2327550.16	Геодезический метод	0.1	-
73	437561.90	2328657.49	438760.47	2327548.00	Геодезический метод	0.1	-
82	436405.68	2329286.02	440314.40	2325082.83	Геодезический метод	0.1	-
83	436421.57	2329337.79	440278.80	2325109.92	Геодезический метод	0.1	-
84	436425.85	2329354.46	440261.62	2325123.03	Геодезический метод	0.1	-
85	436381.62	2329404.92	440226.68	2325119.45	Геодезический метод	0.1	-
86	436386.63	2329425.64	440180.23	2325114.68	Геодезический метод	0.1	-
87	436374.08	2329433.66	440178.57	2325114.71	Геодезический метод	0.1	-
88	436344.37	2329441.45	440166.76	2325074.80	Геодезический метод	0.1	-
89	436338.36	2329416.86	440149.09	2325025.02	Геодезический метод	0.1	-
90	436329.03	2329382.14	440151.13	2325024.89	Геодезический метод	0.1	-
91	436314.78	2329384.71	440161.07	2325024.27	Геодезический метод	0.1	-
92	436305.40	2329354.17	440168.60	2325023.80	Геодезический метод	0.1	-
93	436303.99	2329346.06	440171.49	2325017.31	Геодезический метод	0.1	-
94	436302.58	2329338.44	440193.88	2325015.87	Геодезический метод	0.1	-
95	436299.68	2329318.69	440198.85	2325032.43	Геодезический метод	0.1	-

## 2. Сведения о характерных точках границ объекта

Обозначение характерных точек границ	Существующие координаты, м		Измененные (уточненные) координаты, м		Метод определения координат характерной точки	Средняя квадратическая погрешность положения характерной точки (Мт), м	Описание обозначения точки на местности (при наличии)
	X	Y	X	Y			
1	2	3	4	5	6	7	8
96	436322.93	2329313.92	440231.13	2325032.66	Геодезический метод	0.1	-
97	436319.64	2329298.17	440275.84	2325032.97	Геодезический метод	0.1	-
98	436394.04	2329285.37	440279.22	2324981.17	Геодезический метод	0.1	-
99	436395.60	2329288.19	440278.97	2324961.44	Геодезический метод	0.1	-
н100	-	-	440288.39	2324959.44	Геодезический метод	0.1	-
н101	-	-	440310.83	2324966.15	Геодезический метод	0.1	-
н102	-	-	440349.81	2324977.80	Геодезический метод	0.1	-
н103	-	-	440350.62	2324978.04	Геодезический метод	0.1	-
н104	-	-	440315.64	2325081.89	Геодезический метод	0.1	-
82	436405.68	2329286.02	440314.40	2325082.83	Геодезический метод	0.1	-
105	436823.09	2329981.01	436801.52	2330006.41	Геодезический метод	0.1	-
106	436818.86	2329986.52	436740.97	2329954.03	Геодезический метод	0.1	-
107	436811.83	2329995.39	436761.89	2329928.80	Геодезический метод	0.1	-
108	436801.52	2330006.41	436823.88	2329980.19	Геодезический метод	0.1	-
109	436740.08	2329953.25	436818.86	2329986.52	Геодезический метод	0.1	-
110	436759.62	2329930.16	436811.83	2329995.39	Геодезический метод	0.1	-
105	436823.09	2329981.01	436801.52	2330006.41	Геодезический метод	0.1	-
111	436448.29	2328458.29	436901.09	2330048.55	Геодезический метод	0.1	-
112	436478.99	2328643.66	436893.73	2330042.03	Геодезический метод	0.1	-
113	436298.76	2328637.99	436912.36	2330020.32	Геодезический метод	0.1	-
114	436245.22	2328640.42	436932.12	2329997.28	Геодезический метод	0.1	-
115	436165.90	2328644.01	436935.11	2329999.75	Геодезический метод	0.1	-
116	436139.38	2328646.06	436943.52	2330006.73	Геодезический метод	0.1	-
117	435690.28	2328680.83	436950.53	2330012.54	Геодезический метод	0.1	-
118	435656.47	2329005.08	436990.09	2330045.34	Геодезический метод	0.1	-
119	435311.49	2328844.07	437009.20	2330061.18	Геодезический метод	0.1	-



## 2. Сведения о характерных точках границ объекта

Обозначение характерных точек границ	Существующие координаты, м		Измененные (уточненные) координаты, м		Метод определения координат характерной точки	Средняя квадратическая погрешность положения характерной точки (Мт), м	Описание обозначения точки на местности (при наличии)
	X	Y	X	Y			
1	2	3	4	5	6	7	8
120	435324.82	2328816.66	437040.53	2330087.15	Геодезический метод	0.1	-
121	435157.90	2328728.28	437054.17	2330098.45	Геодезический метод	0.1	-
122	435195.71	2328643.06	437071.58	2330112.89	Геодезический метод	0.1	-
123	435219.47	2328654.47	437097.49	2330134.37	Геодезический метод	0.1	-
124	435255.28	2328576.06	437088.70	2330144.37	Геодезический метод	0.1	-
125	435261.09	2328559.05	437082.70	2330151.20	Геодезический метод	0.1	-
126	435413.22	2328631.76	437069.73	2330165.96	Геодезический метод	0.1	-
127	435406.34	2328648.59	437068.37	2330167.51	Геодезический метод	0.1	-
128	435381.92	2328700.03	437068.03	2330167.90	Геодезический метод	0.1	-
129	435495.50	2328756.35	437021.96	2330152.24	Геодезический метод	0.1	-
130	435528.11	2328692.48	436990.16	2330125.00	Геодезический метод	0.1	-
131	435529.12	2328684.54	436907.20	2330053.96	Геодезический метод	0.1	-
132	435532.00	2328678.62	436905.12	2330052.12	Геодезический метод	0.1	-
133	435591.88	2328684.58	-	-	Геодезический метод	0.1	-
134	435686.02	2328678.50	-	-	Геодезический метод	0.1	-
135	435715.48	2328395.39	-	-	Геодезический метод	0.1	-
136	435720.13	2328348.07	-	-	Геодезический метод	0.1	-
137	435790.40	2328346.11	-	-	Геодезический метод	0.1	-
138	435791.29	2328389.93	-	-	Геодезический метод	0.1	-
139	435949.46	2328386.79	-	-	Геодезический метод	0.1	-
140	435948.28	2328340.96	-	-	Геодезический метод	0.1	-
141	436054.11	2328337.18	-	-	Геодезический метод	0.1	-
142	436118.48	2328333.71	-	-	Геодезический метод	0.1	-
143	436180.51	2328327.40	-	-	Геодезический метод	0.1	-
144	436206.74	2328334.45	-	-	Геодезический метод	0.1	-
145	436258.49	2328354.45	-	-	Геодезический метод	0.1	-

## 2. Сведения о характерных точках границ объекта

Обозначение характерных точек границ	Существующие координаты, м		Измененные (уточненные) координаты, м		Метод определения координат характерной точки	Средняя квадратическая погрешность положения характерной точки (Мт), м	Описание обозначения точки на местности (при наличии)
	X	Y	X	Y			
1	2	3	4	5	6	7	8
146	436251.55	2328385.73	-	-	Геодезический метод	0.1	-
147	436251.72	2328422.11	-	-	Геодезический метод	0.1	-
148	436259.77	2328458.78	-	-	Геодезический метод	0.1	-
111	436448.29	2328458.29	436901.09	2330048.55	Геодезический метод	0.1	-
149	434749.95	2328155.49	435570.05	2326169.72	Геодезический метод	0.1	-
150	434762.10	2328420.52	435565.02	2326151.81	Геодезический метод	0.1	-
151	434360.73	2328454.55	435612.62	2326138.45	Геодезический метод	0.1	-
152	434358.66	2328446.95	435612.74	2326138.42	Геодезический метод	0.1	-
153	434357.92	2328439.70	435617.69	2326156.53	Геодезический метод	0.1	-
154	434353.48	2328396.08	435619.50	2326163.16	Геодезический метод	0.1	-
155	434340.42	2328340.96	435622.77	2326175.11	Геодезический метод	0.1	-
156	434376.72	2328339.33	435630.86	2326172.95	Геодезический метод	0.1	-
157	434376.17	2328329.97	435633.45	2326183.45	Геодезический метод	0.1	-
158	434371.04	2328252.16	435642.43	2326219.87	Геодезический метод	0.1	-
159	434368.27	2328250.31	435588.95	2326234.02	Геодезический метод	0.1	-
160	434363.20	2328250.41	435580.38	2326227.74	Геодезический метод	0.1	-
161	434357.38	2328250.44	435579.97	2326225.97	Геодезический метод	0.1	-
162	434355.48	2328162.73	435574.58	2326182.52	Геодезический метод	0.1	-
163	434347.52	2328162.86	-	-	Геодезический метод	0.1	-
164	434347.64	2328164.12	-	-	Геодезический метод	0.1	-
165	434342.27	2328164.03	-	-	Геодезический метод	0.1	-
166	434342.26	2328163.12	-	-	Геодезический метод	0.1	-
167	434341.29	2328163.02	-	-	Геодезический метод	0.1	-
168	434329.28	2328163.11	-	-	Геодезический метод	0.1	-
169	434329.72	2328143.75	-	-	Геодезический метод	0.1	-
170	434330.01	2328134.87	-	-	Геодезический метод	0.1	-

## 2. Сведения о характерных точках границ объекта

Обозначение характерных точек границ	Существующие координаты, м		Измененные (уточненные) координаты, м		Метод определения координат характерной точки	Средняя квадратическая погрешность положения характерной точки (Мт), м	Описание обозначения точки на местности (при наличии)
	X	Y	X	Y			
1	2	3	4	5	6	7	8
149	434749.95	2328155.49	435570.05	2326169.72	Геодезический метод	0.1	-
171	434284.69	2328378.24	435898.57	2326069.78	Геодезический метод	0.1	-
172	434292.56	2328460.96	435895.51	2326059.04	Геодезический метод	0.1	-
173	434243.79	2328465.92	435937.88	2326047.11	Геодезический метод	0.1	-
174	434242.51	2328442.96	435942.05	2326045.93	Геодезический метод	0.1	-
175	434241.20	2328431.50	435946.53	2326061.10	Геодезический метод	0.1	-
176	434240.21	2328431.61	435957.49	2326097.57	Геодезический метод	0.1	-
177	434237.38	2328407.89	435923.31	2326107.52	Геодезический метод	0.1	-
178	434242.09	2328404.83	435910.38	2326111.28	Геодезический метод	0.1	-
179	434239.01	2328401.07	435899.89	2326074.43	Геодезический метод	0.1	-
180	434237.78	2328400.79	-	-	Геодезический метод	0.1	-
181	434236.85	2328393.37	-	-	Геодезический метод	0.1	-
182	434237.82	2328393.26	-	-	Геодезический метод	0.1	-
183	434237.29	2328387.80	-	-	Геодезический метод	0.1	-
184	434258.16	2328386.23	-	-	Геодезический метод	0.1	-
185	434265.41	2328379.88	-	-	Геодезический метод	0.1	-
186	434279.71	2328378.52	-	-	Геодезический метод	0.1	-
171	434284.69	2328378.24	435898.57	2326069.78	Геодезический метод	0.1	-
187	434107.65	2328110.53	435611.99	2326013.02	Геодезический метод	0.1	-
188	434118.81	2328230.88	435609.44	2326003.94	Геодезический метод	0.1	-
189	434070.75	2328235.04	435677.07	2325985.06	Геодезический метод	0.1	-
190	434071.92	2328249.81	435687.83	2326023.37	Геодезический метод	0.1	-
191	434073.42	2328266.94	435696.00	2326052.48	Геодезический метод	0.1	-
192	434077.88	2328322.22	435698.37	2326061.69	Геодезический метод	0.1	-
193	434074.48	2328322.38	435696.55	2326059.76	Геодезический метод	0.1	-
194	434035.13	2328328.70	435693.97	2326059.97	Геодезический метод	0.1	-

## 2. Сведения о характерных точках границ объекта

Обозначение характерных точек границ	Существующие координаты, м		Измененные (уточненные) координаты, м		Метод определения координат характерной точки	Средняя квадратическая погрешность положения характерной точки (Мт), м	Описание обозначения точки на местности (при наличии)
	X	Y	X	Y			
1	2	3	4	5	6	7	8
195	434040.21	2328383.04	435673.08	2326065.55	Геодезический метод	0.1	-
196	433929.57	2328383.84	435671.06	2326057.82	Геодезический метод	0.1	-
197	433913.12	2328247.47	435647.81	2326064.14	Геодезический метод	0.1	-
198	433905.30	2328182.62	435627.87	2326069.61	Геодезический метод	0.1	-
199	433913.51	2328182.36	435620.16	2326042.15	Геодезический метод	0.1	-
200	433971.36	2328175.18	-	-	Геодезический метод	0.1	-
201	433967.51	2328130.92	-	-	Геодезический метод	0.1	-
202	433967.65	2328121.68	-	-	Геодезический метод	0.1	-
187	434107.65	2328110.53	435611.99	2326013.02	Геодезический метод	0.1	-
203	433688.27	2328617.31	436021.68	2325845.84	Геодезический метод	0.1	-
204	433695.43	2328620.36	436012.48	2325844.88	Геодезический метод	0.1	-
205	433692.81	2328637.28	436009.23	2325845.21	Геодезический метод	0.1	-
206	433688.28	2328651.28	436007.61	2325829.38	Геодезический метод	0.1	-
207	433647.01	2328737.37	436013.66	2325810.40	Геодезический метод	0.1	-
208	433641.81	2328735.52	436015.73	2325803.90	Геодезический метод	0.1	-
209	433623.03	2328727.74	436018.22	2325796.09	Геодезический метод	0.1	-
210	433623.71	2328726.76	436020.35	2325789.41	Геодезический метод	0.1	-
211	433627.36	2328719.15	436019.54	2325788.91	Геодезический метод	0.1	-
212	433629.46	2328709.44	436013.87	2325785.41	Геодезический метод	0.1	-
213	433629.87	2328707.55	436028.75	2325761.07	Геодезический метод	0.1	-
214	433619.42	2328705.08	436039.66	2325768.09	Геодезический метод	0.1	-
215	433619.89	2328703.49	436053.22	2325776.81	Геодезический метод	0.1	-
216	433621.69	2328697.34	436066.33	2325755.36	Геодезический метод	0.1	-
217	433622.35	2328695.07	436083.66	2325760.83	Геодезический метод	0.1	-
218	433629.33	2328671.26	436091.34	2325763.25	Геодезический метод	0.1	-
219	433632.80	2328672.19	436097.55	2325765.21	Геодезический метод	0.1	-

## 2. Сведения о характерных точках границ объекта

Обозначение характерных точек границ	Существующие координаты, м		Измененные (уточненные) координаты, м		Метод определения координат характерной точки	Средняя квадратическая погрешность положения характерной точки (Мт), м	Описание обозначения точки на местности (при наличии)
	X	Y	X	Y			
1	2	3	4	5	6	7	8
220	433635.87	2328660.38	436115.58	2325771.87	Геодезический метод	0.1	-
221	433635.68	2328657.64	436174.99	2325793.82	Геодезический метод	0.1	-
222	433627.12	2328653.07	436173.49	2325801.41	Геодезический метод	0.1	-
223	433635.42	2328644.21	436163.83	2325850.06	Геодезический метод	0.1	-
224	433644.18	2328645.48	436156.45	2325887.23	Геодезический метод	0.1	-
225	433650.65	2328627.60	436031.37	2325848.53	Геодезический метод	0.1	-
226	433652.66	2328622.04	-	-	Геодезический метод	0.1	-
227	433658.54	2328605.75	-	-	Геодезический метод	0.1	-
228	433665.91	2328608.62	-	-	Геодезический метод	0.1	-
229	433678.30	2328613.44	-	-	Геодезический метод	0.1	-
203	433688.27	2328617.31	436021.68	2325845.84	Геодезический метод	0.1	-
230	433219.83	2328460.09	435910.11	2325936.60	Геодезический метод	0.1	-
231	433220.93	2328475.76	435905.68	2325937.89	Геодезический метод	0.1	-
232	433221.11	2328478.24	435903.05	2325938.65	Геодезический метод	0.1	-
233	433225.81	2328480.34	435894.74	2325941.06	Геодезический метод	0.1	-
234	433228.78	2328483.30	435882.49	2325944.62	Геодезический метод	0.1	-
235	433230.25	2328486.38	435864.43	2325949.86	Геодезический метод	0.1	-
236	433231.15	2328489.82	435862.50	2325943.10	Геодезический метод	0.1	-
237	433231.02	2328492.94	435859.93	2325934.08	Геодезический метод	0.1	-
238	433230.04	2328495.44	435856.34	2325921.46	Геодезический метод	0.1	-
239	433228.47	2328498.18	435856.11	2325920.64	Геодезический метод	0.1	-
240	433225.52	2328501.25	435846.39	2325886.51	Геодезический метод	0.1	-
241	433222.80	2328502.19	435833.19	2325890.18	Геодезический метод	0.1	-
242	433223.33	2328508.37	435832.52	2325890.36	Геодезический метод	0.1	-
243	433215.74	2328508.73	435757.45	2325911.19	Геодезический метод	0.1	-
244	433215.42	2328502.83	435752.98	2325894.79	Геодезический метод	0.1	-

## 2. Сведения о характерных точках границ объекта

Обозначение характерных точек границ	Существующие координаты, м		Измененные (уточненные) координаты, м		Метод определения координат характерной точки	Средняя квадратическая погрешность положения характерной точки (Мп), м	Описание обозначения точки на местности (при наличии)
	X	Y	X	Y			
1	2	3	4	5	6	7	8
245	433213.04	2328501.94	435742.96	2325858.00	Геодезический метод	0.1	-
246	433209.84	2328499.81	435778.18	2325848.35	Геодезический метод	0.1	-
247	433207.93	2328497.46	435770.10	2325819.96	Геодезический метод	0.1	-
248	433206.92	2328495.14	435808.89	2325808.91	Геодезический метод	0.1	-
249	433206.11	2328491.60	435823.14	2325804.85	Геодезический метод	0.1	-
250	433205.91	2328489.31	435823.10	2325804.70	Геодезический метод	0.1	-
251	433206.25	2328487.37	435835.02	2325801.31	Геодезический метод	0.1	-
252	433207.32	2328484.67	435880.92	2325788.24	Геодезический метод	0.1	-
253	433209.60	2328482.06	435879.90	2325784.56	Геодезический метод	0.1	-
254	433211.25	2328480.31	435878.20	2325778.41	Геодезический метод	0.1	-
255	433213.93	2328478.77	435876.76	2325778.86	Геодезический метод	0.1	-
256	433213.77	2328476.32	435870.22	2325757.76	Геодезический метод	0.1	-
257	433212.93	2328463.80	435892.92	2325750.73	Геодезический метод	0.1	-
258	433192.52	2328465.78	435899.46	2325771.83	Геодезический метод	0.1	-
259	433192.35	2328462.68	435897.07	2325772.57	Геодезический метод	0.1	-
н260	-	-	435897.98	2325775.51	Геодезический метод	0.1	-
н261	-	-	435903.74	2325794.62	Геодезический метод	0.1	-
н262	-	-	435891.82	2325798.21	Геодезический метод	0.1	-
н263	-	-	435895.11	2325809.22	Геодезический метод	0.1	-
н264	-	-	435899.75	2325824.72	Геодезический метод	0.1	-
н265	-	-	435901.46	2325824.26	Геодезический метод	0.1	-
н266	-	-	435907.66	2325845.86	Геодезический метод	0.1	-
н267	-	-	435906.05	2325846.31	Геодезический метод	0.1	-
н268	-	-	435909.41	2325858.43	Геодезический метод	0.1	-
н269	-	-	435912.19	2325868.69	Геодезический метод	0.1	-
н270	-	-	435915.29	2325867.85	Геодезический метод	0.1	-

## 2. Сведения о характерных точках границ объекта

Обозначение характерных точек границ	Существующие координаты, м		Измененные (уточненные) координаты, м		Метод определения координат характерной точки	Средняя квадратическая погрешность положения характерной точки (Мт), м	Описание обозначения точки на местности (при наличии)
	X	Y	X	Y			
1	2	3	4	5	6	7	8
н271	-	-	435918.50	2325879.55	Геодезический метод	0.1	-
н272	-	-	435918.92	2325881.12	Геодезический метод	0.1	-
н273	-	-	435922.43	2325894.88	Геодезический метод	0.1	-
н274	-	-	435924.80	2325907.12	Геодезический метод	0.1	-
н275	-	-	435930.37	2325905.45	Геодезический метод	0.1	-
н276	-	-	435938.69	2325902.95	Геодезический метод	0.1	-
н277	-	-	435942.67	2325917.50	Геодезический метод	0.1	-
н278	-	-	435943.11	2325919.11	Геодезический метод	0.1	-
н279	-	-	435947.80	2325936.25	Геодезический метод	0.1	-
н280	-	-	435945.23	2325936.99	Геодезический метод	0.1	-
н281	-	-	435913.56	2325946.11	Геодезический метод	0.1	-
н282	-	-	435910.65	2325936.44	Геодезический метод	0.1	-
230	433219.83	2328460.09	435910.11	2325936.60	Геодезический метод	0.1	-
283	433276.06	2328723.55	435507.96	2325786.66	Геодезический метод	0.1	-
284	433278.61	2328751.43	435494.44	2325739.58	Геодезический метод	0.1	-
285	433303.70	2328978.69	435503.72	2325736.92	Геодезический метод	0.1	-
286	433318.54	2328977.94	435519.73	2325732.16	Геодезический метод	0.1	-
287	433323.92	2328977.47	435538.56	2325726.56	Геодезический метод	0.1	-
288	433325.84	2328977.31	435541.14	2325725.79	Геодезический метод	0.1	-
289	433330.57	2328976.89	435556.28	2325721.29	Геодезический метод	0.1	-
290	433334.05	2328977.08	435564.10	2325751.25	Геодезический метод	0.1	-
291	433338.67	2328976.61	435566.58	2325765.88	Геодезический метод	0.1	-
292	433370.67	2328974.01	435571.00	2325782.68	Геодезический метод	0.1	-
293	433375.43	2328973.55	435572.42	2325788.09	Геодезический метод	0.1	-
294	433384.54	2328972.59	435574.12	2325794.56	Геодезический метод	0.1	-
295	433388.92	2328972.16	435552.50	2325800.69	Геодезический метод	0.1	-

## 2. Сведения о характерных точках границ объекта

Обозначение характерных точек границ	Существующие координаты, м		Измененные (уточненные) координаты, м		Метод определения координат характерной точки	Средняя квадратическая погрешность положения характерной точки (Мт), м	Описание обозначения точки на местности (при наличии)
	X	Y	X	Y			
1	2	3	4	5	6	7	8
296	433393.66	2328971.69	435515.04	2325811.32	Геодезический метод	0.1	-
297	433439.31	2328968.66	435513.12	2325804.63	Геодезический метод	0.1	-
298	433443.76	2329029.56	435511.78	2325799.95	Геодезический метод	0.1	-
299	433251.00	2329042.67	-	-	Геодезический метод	0.1	-
300	433248.97	2329014.71	-	-	Геодезический метод	0.1	-
301	433229.93	2329016.63	-	-	Геодезический метод	0.1	-
302	433227.09	2329014.14	-	-	Геодезический метод	0.1	-
303	433207.12	2329016.10	-	-	Геодезический метод	0.1	-
304	433203.41	2329017.87	-	-	Геодезический метод	0.1	-
305	433182.11	2329019.89	-	-	Геодезический метод	0.1	-
306	433178.64	2328955.39	-	-	Геодезический метод	0.1	-
307	433161.94	2328756.65	-	-	Геодезический метод	0.1	-
308	433158.70	2328722.52	-	-	Геодезический метод	0.1	-
309	433274.21	2328712.08	-	-	Геодезический метод	0.1	-
283	433276.06	2328723.55	435507.96	2325786.66	Геодезический метод	0.1	-
310	432978.89	2328251.41	435582.48	2325693.67	Геодезический метод	0.1	-
311	432983.66	2328307.21	435579.33	2325682.59	Геодезический метод	0.1	-
312	432984.71	2328317.62	435596.21	2325677.72	Геодезический метод	0.1	-
313	432878.13	2328327.92	435605.19	2325675.13	Геодезический метод	0.1	-
314	432880.34	2328316.11	435611.90	2325673.19	Геодезический метод	0.1	-
315	432875.28	2328260.44	435616.83	2325690.53	Геодезический метод	0.1	-
316	432881.86	2328259.86	435614.48	2325692.99	Геодезический метод	0.1	-
317	432890.33	2328259.13	435608.34	2325694.91	Геодезический метод	0.1	-
н318	-	-	435601.78	2325696.96	Геодезический метод	0.1	-
н319	-	-	435584.91	2325702.24	Геодезический метод	0.1	-
310	432978.89	2328251.41	435582.48	2325693.67	Геодезический метод	0.1	-



## 2. Сведения о характерных точках границ объекта

Обозначение характерных точек границ	Существующие координаты, м		Измененные (уточненные) координаты, м		Метод определения координат характерной точки	Средняя квадратическая погрешность положения характерной точки (Мт), м	Описание обозначения точки на местности (при наличии)
	X	Y	X	Y			
1	2	3	4	5	6	7	8
320	432992.26	2328368.12	435250.69	2325545.07	Геодезический метод	0.1	-
321	432997.37	2328441.17	435246.10	2325529.36	Геодезический метод	0.1	-
322	432946.48	2328445.89	435256.79	2325526.26	Геодезический метод	0.1	-
323	432941.61	2328446.37	435268.50	2325522.87	Геодезический метод	0.1	-
324	432936.89	2328399.61	435284.01	2325518.37	Геодезический метод	0.1	-
325	432934.28	2328373.70	435286.16	2325519.99	Геодезический метод	0.1	-
н326	-	-	435297.95	2325560.29	Геодезический метод	0.1	-
н327	-	-	435300.03	2325567.41	Геодезический метод	0.1	-
н328	-	-	435301.64	2325572.90	Геодезический метод	0.1	-
н329	-	-	435306.84	2325591.18	Геодезический метод	0.1	-
н330	-	-	435294.39	2325594.72	Геодезический метод	0.1	-
н331	-	-	435267.44	2325602.39	Геодезический метод	0.1	-
н332	-	-	435262.31	2325584.82	Геодезический метод	0.1	-
320	432992.26	2328368.12	435250.69	2325545.07	Геодезический метод	0.1	-
333	432861.59	2328511.12	435539.79	2325543.20	Геодезический метод	0.1	-
334	432863.41	2328515.91	435534.99	2325526.27	Геодезический метод	0.1	-
335	432863.70	2328518.80	435565.77	2325517.52	Геодезический метод	0.1	-
336	432864.03	2328518.77	435585.16	2325512.00	Геодезический метод	0.1	-
337	432865.61	2328535.40	435631.11	2325498.93	Геодезический метод	0.1	-
338	432865.25	2328535.43	435635.66	2325514.89	Геодезический метод	0.1	-
339	432865.41	2328536.78	435639.68	2325528.97	Геодезический метод	0.1	-
340	432842.25	2328557.64	435660.33	2325601.29	Геодезический метод	0.1	-
341	432841.76	2328558.07	435653.71	2325603.17	Геодезический метод	0.1	-
342	432838.95	2328559.40	435636.25	2325608.13	Геодезический метод	0.1	-
343	432835.02	2328518.57	435626.55	2325610.88	Геодезический метод	0.1	-
344	432834.59	2328514.84	435623.57	2325611.24	Геодезический метод	0.1	-

## 2. Сведения о характерных точках границ объекта

Обозначение характерных точек границ	Существующие координаты, м		Измененные (уточненные) координаты, м		Метод определения координат характерной точки	Средняя квадратическая погрешность положения характерной точки (Мт), м	Описание обозначения точки на местности (при наличии)
	X	Y	X	Y			
1	2	3	4	5	6	7	8
н345	-	-	435617.32	2325613.29	Геодезический метод	0.1	-
н346	-	-	435614.88	2325605.97	Геодезический метод	0.1	-
н347	-	-	435612.37	2325606.74	Геодезический метод	0.1	-
н348	-	-	435601.56	2325570.94	Геодезический метод	0.1	-
н349	-	-	435585.01	2325575.68	Геодезический метод	0.1	-
н350	-	-	435568.88	2325580.78	Геодезический метод	0.1	-
н351	-	-	435551.97	2325586.13	Геодезический метод	0.1	-
н352	-	-	435551.34	2325583.92	Геодезический метод	0.1	-
н353	-	-	435547.54	2325570.52	Геодезический метод	0.1	-
333	432861.59	2328511.12	435539.79	2325543.20	Геодезический метод	0.1	-
354	432907.16	2328648.79	435494.80	2325520.38	Геодезический метод	0.1	-
355	432909.05	2328671.30	435487.10	2325492.97	Геодезический метод	0.1	-
356	432912.17	2328671.56	435509.86	2325487.72	Геодезический метод	0.1	-
357	432913.67	2328688.88	435523.19	2325484.00	Геодезический метод	0.1	-
358	432905.29	2328689.37	435525.04	2325490.62	Геодезический метод	0.1	-
359	432905.66	2328695.17	435530.53	2325510.30	Геодезический метод	0.1	-
360	432897.08	2328695.82	435517.08	2325514.11	Геодезический метод	0.1	-
361	432896.72	2328692.98	-	-	Геодезический метод	0.1	-
362	432840.53	2328697.86	-	-	Геодезический метод	0.1	-
363	432836.68	2328655.59	-	-	Геодезический метод	0.1	-
354	432907.16	2328648.79	435494.80	2325520.38	Геодезический метод	0.1	-
364	432775.13	2328519.37	435975.67	2325318.43	Геодезический метод	0.1	-
365	432776.91	2328536.95	435950.39	2325324.88	Геодезический метод	0.1	-
366	432763.46	2328538.46	435952.21	2325332.32	Геодезический метод	0.1	-
367	432752.92	2328539.51	435922.31	2325339.41	Геодезический метод	0.1	-
368	432751.05	2328521.42	435921.49	2325334.70	Геодезический метод	0.1	-

## 2. Сведения о характерных точках границ объекта

Обозначение характерных точек границ	Существующие координаты, м		Измененные (уточненные) координаты, м		Метод определения координат характерной точки	Средняя квадратическая погрешность положения характерной точки (Мт), м	Описание обозначения точки на местности (при наличии)
	X	Y	X	Y			
1	2	3	4	5	6	7	8
369	432761.80	2328520.20	435910.01	2325283.05	Геодезический метод	0.1	-
н370	-	-	435910.23	2325282.98	Геодезический метод	0.1	-
н371	-	-	435929.55	2325276.87	Геодезический метод	0.1	-
н372	-	-	435948.36	2325270.92	Геодезический метод	0.1	-
н373	-	-	435958.00	2325284.94	Геодезический метод	0.1	-
н374	-	-	435969.35	2325297.35	Геодезический метод	0.1	-
н375	-	-	435974.32	2325308.65	Геодезический метод	0.1	-
н376	-	-	435977.04	2325318.21	Геодезический метод	0.1	-
364	432775.13	2328519.37	435975.67	2325318.43	Геодезический метод	0.1	-
377	432738.14	2328418.40	435628.61	2325288.97	Геодезический метод	0.1	-
378	432742.80	2328468.73	435605.20	2325295.63	Геодезический метод	0.1	-
379	432722.24	2328470.53	435605.47	2325296.51	Геодезический метод	0.1	-
380	432708.89	2328471.69	435574.60	2325305.12	Геодезический метод	0.1	-
381	432694.07	2328460.58	435556.11	2325241.67	Геодезический метод	0.1	-
382	432683.61	2328461.50	435589.49	2325232.50	Геодезический метод	0.1	-
383	432680.29	2328423.44	435612.78	2325226.09	Геодезический метод	0.1	-
384	432704.52	2328421.33	435622.28	2325257.80	Геодезический метод	0.1	-
н385	-	-	435620.73	2325258.44	Геодезический метод	0.1	-
н386	-	-	435622.47	2325263.41	Геодезический метод	0.1	-
н387	-	-	435621.58	2325263.59	Геодезический метод	0.1	-
377	432738.14	2328418.40	435628.61	2325288.97	Геодезический метод	0.1	-
388	432701.12	2328851.93	435953.83	2326193.33	Геодезический метод	0.1	-
389	432702.82	2328871.94	435951.61	2326185.49	Геодезический метод	0.1	-
390	432696.49	2328875.91	436068.24	2326152.35	Геодезический метод	0.1	-
391	432699.35	2328909.39	436105.96	2326141.63	Геодезический метод	0.1	-
392	432701.42	2328940.08	436086.92	2326237.58	Геодезический метод	0.1	-

## 2. Сведения о характерных точках границ объекта

Обозначение характерных точек границ	Существующие координаты, м		Измененные (уточненные) координаты, м		Метод определения координат характерной точки	Средняя квадратическая погрешность положения характерной точки (Мт), м	Описание обозначения точки на местности (при наличии)
	X	Y	X	Y			
1	2	3	4	5	6	7	8
393	432643.55	2328945.41	436083.60	2326254.30	Геодезический метод	0.1	-
394	432641.94	2328914.09	436071.93	2326257.60	Геодезический метод	0.1	-
395	432637.43	2328858.92	436048.16	2326264.32	Геодезический метод	0.1	-
396	432662.50	2328855.18	435979.40	2326283.78	Геодезический метод	0.1	-
397	432679.21	2328853.77	435973.80	2326263.98	Геодезический метод	0.1	-
н398	-	-	435959.86	2326214.68	Геодезический метод	0.1	-
388	432701.12	2328851.93	435953.83	2326193.33	Геодезический метод	0.1	-
399	432568.73	2329048.49	435169.00	2325571.93	Геодезический метод	0.1	-
400	432575.58	2329095.69	435168.42	2325570.09	Геодезический метод	0.1	-
401	432576.91	2329108.53	435178.06	2325567.46	Геодезический метод	0.1	-
402	432564.28	2329109.40	435186.07	2325565.27	Геодезический метод	0.1	-
403	432533.03	2329112.25	435186.51	2325566.68	Геодезический метод	0.1	-
404	432533.22	2329114.64	435188.56	2325573.27	Геодезический метод	0.1	-
405	432463.08	2329119.94	435193.42	2325588.92	Геодезический метод	0.1	-
406	432462.64	2329114.90	435176.00	2325594.15	Геодезический метод	0.1	-
407	432418.94	2329118.67	435174.85	2325590.51	Геодезический метод	0.1	-
408	432417.39	2329101.23	435171.42	2325579.61	Геодезический метод	0.1	-
409	432399.62	2329102.80	-	-	Геодезический метод	0.1	-
410	432396.20	2329102.94	-	-	Геодезический метод	0.1	-
411	432384.94	2329103.92	-	-	Геодезический метод	0.1	-
412	432382.28	2329104.31	-	-	Геодезический метод	0.1	-
413	432364.62	2329105.24	-	-	Геодезический метод	0.1	-
414	432359.88	2329064.19	-	-	Геодезический метод	0.1	-
415	432413.78	2329059.62	-	-	Геодезический метод	0.1	-
416	432457.48	2329055.83	-	-	Геодезический метод	0.1	-
417	432528.06	2329049.72	-	-	Геодезический метод	0.1	-

## 2. Сведения о характерных точках границ объекта

Обозначение характерных точек границ	Существующие координаты, м		Измененные (уточненные) координаты, м		Метод определения координат характерной точки	Средняя квадратическая погрешность положения характерной точки (Мт), м	Описание обозначения точки на местности (при наличии)
	X	Y	X	Y			
1	2	3	4	5	6	7	8
399	432568.73	2329048.49	435169.00	2325571.93	Геодезический метод	0.1	-
418	432517.59	2329152.79	435287.86	2325672.94	Геодезический метод	0.1	-
419	432517.68	2329153.82	435279.06	2325642.52	Геодезический метод	0.1	-
420	432517.70	2329154.07	435341.10	2325625.82	Геодезический метод	0.1	-
421	432517.84	2329155.81	435356.70	2325621.62	Геодезический метод	0.1	-
422	432518.02	2329157.81	435361.34	2325637.91	Геодезический метод	0.1	-
423	432522.62	2329212.17	435396.36	2325760.92	Геодезический метод	0.1	-
424	432522.80	2329214.17	435402.76	2325783.42	Геодезический метод	0.1	-
425	432522.92	2329215.51	435389.00	2325787.34	Геодезический метод	0.1	-
426	432512.05	2329216.40	435387.19	2325787.87	Геодезический метод	0.1	-
427	432509.75	2329219.99	435367.23	2325793.71	Геодезический метод	0.1	-
428	432506.02	2329221.47	435363.58	2325794.78	Геодезический метод	0.1	-
429	432475.75	2329224.65	435345.99	2325799.49	Геодезический метод	0.1	-
430	432466.53	2329225.34	435340.77	2325801.29	Геодезический метод	0.1	-
431	432465.78	2329216.57	435326.23	2325805.50	Геодезический метод	0.1	-
432	432465.61	2329214.57	435321.75	2325790.02	Геодезический метод	0.1	-
433	432460.98	2329161.53	435299.39	2325712.76	Геодезический метод	0.1	-
434	432460.95	2329161.17	-	-	Геодезический метод	0.1	-
435	432460.65	2329157.67	-	-	Геодезический метод	0.1	-
436	432464.15	2329157.36	-	-	Геодезический метод	0.1	-
437	432475.46	2329156.39	-	-	Геодезический метод	0.1	-
418	432517.59	2329152.79	435287.86	2325672.94	Геодезический метод	0.1	-
438	432588.27	2329281.19	435459.82	2326927.37	Геодезический метод	0.1	-
439	432596.59	2329377.37	435415.47	2326918.59	Геодезический метод	0.1	-
440	432551.10	2329407.85	435434.46	2326853.97	Геодезический метод	0.1	-
441	432549.84	2329404.25	435435.86	2326848.36	Геодезический метод	0.1	-

## 2. Сведения о характерных точках границ объекта

Обозначение характерных точек границ	Существующие координаты, м		Измененные (уточненные) координаты, м		Метод определения координат характерной точки	Средняя квадратическая погрешность положения характерной точки (Мт), м	Описание обозначения точки на местности (при наличии)
	X	Y	X	Y			
1	2	3	4	5	6	7	8
442	432546.46	2329397.72	435467.23	2326851.42	Геодезический метод	0.1	-
443	432533.61	2329373.44	435464.91	2326875.21	Геодезический метод	0.1	-
444	432539.68	2329369.45	-	-	Геодезический метод	0.1	-
445	432530.68	2329352.99	-	-	Геодезический метод	0.1	-
446	432532.21	2329352.29	-	-	Геодезический метод	0.1	-
447	432531.57	2329351.00	-	-	Геодезический метод	0.1	-
448	432536.57	2329348.69	-	-	Геодезический метод	0.1	-
449	432532.30	2329340.05	-	-	Геодезический метод	0.1	-
450	432530.58	2329337.57	-	-	Геодезический метод	0.1	-
451	432518.59	2329318.27	-	-	Геодезический метод	0.1	-
438	432588.27	2329281.19	435459.82	2326927.37	Геодезический метод	0.1	-
452	431977.78	2329443.25	435879.06	2326653.05	Геодезический метод	0.1	-
453	431984.25	2329532.74	435865.02	2326650.21	Геодезический метод	0.1	-
454	431984.45	2329535.57	435845.72	2326646.32	Геодезический метод	0.1	-
455	431974.57	2329536.90	435842.88	2326658.19	Геодезический метод	0.1	-
456	431917.00	2329542.12	435834.98	2326691.27	Геодезический метод	0.1	-
457	431808.42	2329549.62	435798.54	2326684.42	Геодезический метод	0.1	-
458	431802.32	2329527.33	435796.96	2326684.12	Геодезический метод	0.1	-
459	431784.97	2329456.19	435795.16	2326683.78	Геодезический метод	0.1	-
н460	-	-	435792.90	2326683.36	Геодезический метод	0.1	-
н461	-	-	435790.92	2326682.99	Геодезический метод	0.1	-
н462	-	-	435787.00	2326682.25	Геодезический метод	0.1	-
н463	-	-	435783.61	2326681.62	Геодезический метод	0.1	-
н464	-	-	435773.79	2326679.76	Геодезический метод	0.1	-
н465	-	-	435770.31	2326679.11	Геодезический метод	0.1	-
н466	-	-	435756.78	2326676.55	Геодезический метод	0.1	-

## 2. Сведения о характерных точках границ объекта

Обозначение характерных точек границ	Существующие координаты, м		Измененные (уточненные) координаты, м		Метод определения координат характерной точки	Средняя квадратическая погрешность положения характерной точки (Мт), м	Описание обозначения точки на местности (при наличии)
	X	Y	X	Y			
1	2	3	4	5	6	7	8
н467	-	-	435758.36	2326660.66	Геодезический метод	0.1	-
н468	-	-	435761.50	2326629.31	Геодезический метод	0.1	-
н469	-	-	435842.36	2326645.64	Геодезический метод	0.1	-
н470	-	-	435843.57	2326639.66	Геодезический метод	0.1	-
н471	-	-	435843.87	2326635.97	Геодезический метод	0.1	-
н472	-	-	435844.20	2326632.78	Геодезический метод	0.1	-
н473	-	-	435841.74	2326632.24	Геодезический метод	0.1	-
н474	-	-	435843.50	2326621.73	Геодезический метод	0.1	-
н475	-	-	435848.03	2326619.12	Геодезический метод	0.1	-
н476	-	-	435852.31	2326599.54	Геодезический метод	0.1	-
н477	-	-	435855.53	2326580.67	Геодезический метод	0.1	-
н478	-	-	435875.18	2326584.01	Геодезический метод	0.1	-
н479	-	-	435873.77	2326591.46	Геодезический метод	0.1	-
н480	-	-	435884.76	2326596.92	Геодезический метод	0.1	-
н481	-	-	435880.97	2326643.10	Геодезический метод	0.1	-
452	431977.78	2329443.25	435879.06	2326653.05	Геодезический метод	0.1	-
482	432320.67	2329526.18	435927.47	2326376.08	Геодезический метод	0.1	-
483	432346.57	2329572.82	435914.13	2326376.80	Геодезический метод	0.1	-
484	432349.39	2329584.92	435914.22	2326381.37	Геодезический метод	0.1	-
485	432367.50	2329645.80	435914.35	2326383.17	Геодезический метод	0.1	-
486	432370.11	2329658.06	435908.67	2326383.58	Геодезический метод	0.1	-
487	432271.75	2329697.72	435908.55	2326381.99	Геодезический метод	0.1	-
488	432268.86	2329690.99	435907.87	2326382.07	Геодезический метод	0.1	-
489	432262.32	2329675.37	435907.96	2326383.15	Геодезический метод	0.1	-
490	432198.24	2329692.43	435906.24	2326383.29	Геодезический метод	0.1	-
491	432195.08	2329684.23	435906.10	2326381.17	Геодезический метод	0.1	-

## 2. Сведения о характерных точках границ объекта

Обозначение характерных точек границ	Существующие координаты, м		Измененные (уточненные) координаты, м		Метод определения координат характерной точки	Средняя квадратическая погрешность положения характерной точки (Мт), м	Описание обозначения точки на местности (при наличии)
	X	Y	X	Y			
1	2	3	4	5	6	7	8
492	432184.25	2329656.27	435905.46	2326371.49	Геодезический метод	0.1	-
493	432134.13	2329676.59	435904.22	2326352.71	Геодезический метод	0.1	-
494	432145.00	2329704.52	435974.49	2326336.47	Геодезический метод	0.1	-
495	432155.89	2329732.50	435983.83	2326369.27	Геодезический метод	0.1	-
496	432159.14	2329741.55	435991.66	2326396.79	Геодезический метод	0.1	-
497	432008.38	2329803.96	435968.28	2326399.28	Геодезический метод	0.1	-
498	432000.25	2329719.95	435962.84	2326399.86	Геодезический метод	0.1	-
499	431988.67	2329600.31	435961.62	2326399.99	Геодезический метод	0.1	-
500	432043.13	2329598.41	435961.54	2326399.33	Геодезический метод	0.1	-
501	432042.68	2329591.13	435960.22	2326399.46	Геодезический метод	0.1	-
502	432045.83	2329590.92	435959.63	2326393.06	Геодезический метод	0.1	-
503	432042.35	2329559.10	435955.95	2326393.42	Геодезический метод	0.1	-
504	432040.72	2329559.25	435955.48	2326386.94	Геодезический метод	0.1	-
505	432040.13	2329549.59	435951.59	2326387.21	Геодезический метод	0.1	-
506	432039.26	2329539.63	435951.12	2326380.64	Геодезический метод	0.1	-
507	432038.23	2329528.24	435934.50	2326381.78	Геодезический метод	0.1	-
508	432046.27	2329527.60	435934.40	2326380.21	Геодезический метод	0.1	-
509	432064.48	2329526.16	435927.73	2326380.59	Геодезический метод	0.1	-
510	432076.86	2329525.07	-	-	Геодезический метод	0.1	-
511	432076.14	2329515.58	-	-	Геодезический метод	0.1	-
512	432075.14	2329502.11	-	-	Геодезический метод	0.1	-
513	432071.99	2329451.12	-	-	Геодезический метод	0.1	-
514	432072.22	2329436.91	-	-	Геодезический метод	0.1	-
515	432111.91	2329432.04	-	-	Геодезический метод	0.1	-
516	432157.76	2329428.15	-	-	Геодезический метод	0.1	-
517	432158.15	2329441.62	-	-	Геодезический метод	0.1	-



## 2. Сведения о характерных точках границ объекта

Обозначение характерных точек границ	Существующие координаты, м		Измененные (уточненные) координаты, м		Метод определения координат характерной точки	Средняя квадратическая погрешность положения характерной точки (Мт), м	Описание обозначения точки на местности (при наличии)
	X	Y	X	Y			
1	2	3	4	5	6	7	8
518	432173.28	2329602.57	-	-	Геодезический метод	0.1	-
482	432320.67	2329526.18	435927.47	2326376.08	Геодезический метод	0.1	-
519	428544.19	2329325.35	436160.77	2326403.49	Геодезический метод	0.1	-
520	428503.62	2329418.69	436144.09	2326400.20	Геодезический метод	0.1	-
521	428328.02	2329351.26	436141.25	2326416.15	Геодезический метод	0.1	-
522	428385.36	2329343.05	436117.51	2326549.06	Геодезический метод	0.1	-
523	428438.43	2329337.13	436112.98	2326548.25	Геодезический метод	0.1	-
н524	-	-	436105.95	2326547.00	Геодезический метод	0.1	-
н525	-	-	436036.13	2326534.52	Геодезический метод	0.1	-
н526	-	-	436026.12	2326532.73	Геодезический метод	0.1	-
н527	-	-	436027.37	2326526.42	Геодезический метод	0.1	-
н528	-	-	436027.88	2326523.99	Геодезический метод	0.1	-
н529	-	-	436051.04	2326413.12	Геодезический метод	0.1	-
н530	-	-	436054.21	2326397.97	Геодезический метод	0.1	-
н531	-	-	436061.96	2326360.89	Геодезический метод	0.1	-
н532	-	-	436071.75	2326313.98	Геодезический метод	0.1	-
н533	-	-	436093.53	2326308.70	Геодезический метод	0.1	-
н534	-	-	436110.72	2326304.53	Геодезический метод	0.1	-
н535	-	-	436163.47	2326291.73	Геодезический метод	0.1	-
н536	-	-	436155.19	2326338.10	Геодезический метод	0.1	-
н537	-	-	436165.18	2326335.68	Геодезический метод	0.1	-
519	428544.19	2329325.35	436160.77	2326403.49	Геодезический метод	0.1	-
538	429691.08	2329119.79	436269.32	2328639.95	Геодезический метод	0.1	-
539	429712.97	2329236.85	436246.25	2328640.57	Геодезический метод	0.1	-
540	429602.47	2329259.86	436217.99	2328641.33	Геодезический метод	0.1	-
541	429584.87	2329161.59	436139.23	2328647.52	Геодезический метод	0.1	-

## 2. Сведения о характерных точках границ объекта

Обозначение характерных точек границ	Существующие координаты, м		Измененные (уточненные) координаты, м		Метод определения координат характерной точки	Средняя квадратическая погрешность положения характерной точки (Мт), м	Описание обозначения точки на местности (при наличии)
	X	Y	X	Y			
1	2	3	4	5	6	7	8
542	429579.97	2329134.28	436079.08	2328652.25	Геодезический метод	0.1	-
543	429629.30	2329125.68	435960.22	2328660.76	Геодезический метод	0.1	-
544	429642.24	2329126.72	435689.96	2328680.12	Геодезический метод	0.1	-
545	429655.61	2329124.88	435657.51	2329006.47	Геодезический метод	0.1	-
546	429663.39	2329120.99	435657.48	2329006.78	Геодезический метод	0.1	-
547	429678.05	2329119.69	435313.04	2328843.66	Геодезический метод	0.1	-
н548	-	-	435327.01	2328814.16	Геодезический метод	0.1	-
н549	-	-	435157.90	2328728.28	Геодезический метод	0.1	-
н550	-	-	435195.71	2328643.06	Геодезический метод	0.1	-
н551	-	-	435219.47	2328654.47	Геодезический метод	0.1	-
н552	-	-	435255.28	2328576.06	Геодезический метод	0.1	-
н553	-	-	435262.58	2328560.09	Геодезический метод	0.1	-
н554	-	-	435323.39	2328589.27	Геодезический метод	0.1	-
н555	-	-	435333.90	2328594.31	Геодезический метод	0.1	-
н556	-	-	435413.93	2328632.79	Геодезический метод	0.1	-
н557	-	-	435406.34	2328648.59	Геодезический метод	0.1	-
н558	-	-	435382.46	2328698.33	Геодезический метод	0.1	-
н559	-	-	435381.90	2328699.49	Геодезический метод	0.1	-
н560	-	-	435479.50	2328746.35	Геодезический метод	0.1	-
н561	-	-	435497.99	2328755.22	Геодезический метод	0.1	-
н562	-	-	435528.11	2328692.48	Геодезический метод	0.1	-
н563	-	-	435533.87	2328680.48	Геодезический метод	0.1	-
н564	-	-	435544.63	2328682.40	Геодезический метод	0.1	-
н565	-	-	435567.28	2328685.36	Геодезический метод	0.1	-
н566	-	-	435590.35	2328686.21	Геодезический метод	0.1	-
н567	-	-	435640.09	2328684.73	Геодезический метод	0.1	-

## 2. Сведения о характерных точках границ объекта

Обозначение характерных точек границ	Существующие координаты, м		Измененные (уточненные) координаты, м		Метод определения координат характерной точки	Средняя квадратическая погрешность положения характерной точки (Мт), м	Описание обозначения точки на местности (при наличии)
	X	Y	X	Y			
1	2	3	4	5	6	7	8
н568	-	-	435685.94	2328680.45	Геодезический метод	0.1	-
н569	-	-	435711.93	2328428.02	Геодезический метод	0.1	-
н570	-	-	435715.31	2328395.16	Геодезический метод	0.1	-
н571	-	-	435715.79	2328390.50	Геодезический метод	0.1	-
н572	-	-	435720.11	2328348.61	Геодезический метод	0.1	-
н573	-	-	435791.38	2328344.64	Геодезический метод	0.1	-
н574	-	-	435791.80	2328344.62	Геодезический метод	0.1	-
н575	-	-	435792.64	2328389.04	Геодезический метод	0.1	-
н576	-	-	435949.76	2328386.07	Геодезический метод	0.1	-
н577	-	-	435948.89	2328340.16	Геодезический метод	0.1	-
н578	-	-	435959.80	2328339.96	Геодезический метод	0.1	-
н579	-	-	435980.93	2328339.56	Геодезический метод	0.1	-
н580	-	-	436025.54	2328338.13	Геодезический метод	0.1	-
н581	-	-	436053.96	2328336.32	Геодезический метод	0.1	-
н582	-	-	436067.93	2328335.43	Геодезический метод	0.1	-
н583	-	-	436108.78	2328332.52	Геодезический метод	0.1	-
н584	-	-	436118.68	2328331.82	Геодезический метод	0.1	-
н585	-	-	436123.65	2328331.46	Геодезический метод	0.1	-
н586	-	-	436141.90	2328330.03	Геодезический метод	0.1	-
н587	-	-	436163.34	2328327.97	Геодезический метод	0.1	-
н588	-	-	436177.62	2328328.13	Геодезический метод	0.1	-
н589	-	-	436190.32	2328329.56	Геодезический метод	0.1	-
н590	-	-	436200.80	2328331.62	Геодезический метод	0.1	-
н591	-	-	436214.93	2328335.43	Геодезический метод	0.1	-
н592	-	-	436232.23	2328341.78	Геодезический метод	0.1	-
н593	-	-	436247.31	2328347.66	Геодезический метод	0.1	-

## 2. Сведения о характерных точках границ объекта

Обозначение характерных точек границ	Существующие координаты, м		Измененные (уточненные) координаты, м		Метод определения координат характерной точки	Средняя квадратическая погрешность положения характерной точки (Мт), м	Описание обозначения точки на местности (при наличии)
	X	Y	X	Y			
1	2	3	4	5	6	7	8
н594	-	-	436258.90	2328354.48	Геодезический метод	0.1	-
н595	-	-	436254.25	2328374.52	Геодезический метод	0.1	-
н596	-	-	436252.67	2328389.20	Геодезический метод	0.1	-
н597	-	-	436253.06	2328411.82	Геодезический метод	0.1	-
н598	-	-	436258.01	2328458.98	Геодезический метод	0.1	-
н599	-	-	436258.31	2328458.98	Геодезический метод	0.1	-
н600	-	-	436447.49	2328460.44	Геодезический метод	0.1	-
н601	-	-	436479.35	2328646.06	Геодезический метод	0.1	-
н602	-	-	436438.58	2328644.97	Геодезический метод	0.1	-
н603	-	-	436354.91	2328641.66	Геодезический метод	0.1	-
н604	-	-	436291.74	2328639.35	Геодезический метод	0.1	-
538	429691.08	2329119.79	436269.32	2328639.95	Геодезический метод	0.1	-
605	431219.12	2328928.84	436115.66	2324251.43	Геодезический метод	0.1	-
606	430971.11	2329239.29	436114.01	2324250.88	Геодезический метод	0.1	-
607	430952.17	2329361.53	436156.62	2324121.82	Геодезический метод	0.1	-
608	430783.32	2329335.57	436158.25	2324122.40	Геодезический метод	0.1	-
609	430775.86	2329289.22	436159.80	2324122.95	Геодезический метод	0.1	-
610	430815.82	2329264.95	436160.89	2324123.34	Геодезический метод	0.1	-
611	430843.73	2329241.60	436294.76	2324170.99	Геодезический метод	0.1	-
612	430884.10	2329206.44	436301.25	2324173.30	Геодезический метод	0.1	-
613	430931.01	2329167.28	436276.40	2324251.80	Геодезический метод	0.1	-
614	430979.30	2329126.60	436264.32	2324289.94	Геодезический метод	0.1	-
615	431005.14	2329101.05	436261.29	2324299.51	Геодезический метод	0.1	-
616	431054.55	2329034.48	436254.58	2324297.29	Геодезический метод	0.1	-
617	431121.99	2328954.35	436178.99	2324272.34	Геодезический метод	0.1	-
618	431114.95	2328947.96	436137.63	2324258.68	Геодезический метод	0.1	-

## 2. Сведения о характерных точках границ объекта

Обозначение характерных точек границ	Существующие координаты, м		Измененные (уточненные) координаты, м		Метод определения координат характерной точки	Средняя квадратическая погрешность положения характерной точки (Мт), м	Описание обозначения точки на местности (при наличии)
	X	Y	X	Y			
1	2	3	4	5	6	7	8
619	431130.45	2328926.73	436118.31	2324252.30	Геодезический метод	0.1	-
620	431134.25	2328929.79	436117.21	2324251.94	Геодезический метод	0.1	-
621	431152.68	2328908.18	-	-	Геодезический метод	0.1	-
622	431164.72	2328920.52	-	-	Геодезический метод	0.1	-
623	431186.07	2328927.16	-	-	Геодезический метод	0.1	-
605	431219.12	2328928.84	436115.66	2324251.43	Геодезический метод	0.1	-
624	430839.99	2328898.24	435697.01	2324057.01	Геодезический метод	0.1	-
625	430836.72	2329018.61	435658.97	2324066.25	Геодезический метод	0.1	-
626	430764.54	2329018.66	435649.74	2324068.84	Геодезический метод	0.1	-
627	430767.60	2328927.38	435608.47	2324080.42	Геодезический метод	0.1	-
н628	-	-	435606.40	2324081.03	Геодезический метод	0.1	-
н629	-	-	435602.88	2324070.66	Геодезический метод	0.1	-
н630	-	-	435600.20	2324062.79	Геодезический метод	0.1	-
н631	-	-	435555.61	2323931.65	Геодезический метод	0.1	-
н632	-	-	435537.74	2323871.94	Геодезический метод	0.1	-
н633	-	-	435545.37	2323869.66	Геодезический метод	0.1	-
н634	-	-	435603.28	2323853.42	Геодезический метод	0.1	-
н635	-	-	435661.73	2323839.21	Геодезический метод	0.1	-
н636	-	-	435663.02	2323838.92	Геодезический метод	0.1	-
н637	-	-	435663.82	2323838.74	Геодезический метод	0.1	-
н638	-	-	435698.61	2324056.62	Геодезический метод	0.1	-
624	430839.99	2328898.24	435697.01	2324057.01	Геодезический метод	0.1	-
639	431494.55	2328711.66	436065.85	2323811.17	Геодезический метод	0.1	-
640	431500.46	2328763.50	436001.31	2323804.54	Геодезический метод	0.1	-
641	431492.35	2328763.72	436004.02	2323745.78	Геодезический метод	0.1	-
642	431460.76	2328766.47	436005.75	2323611.84	Геодезический метод	0.1	-

## 2. Сведения о характерных точках границ объекта

Обозначение характерных точек границ	Существующие координаты, м		Измененные (уточненные) координаты, м		Метод определения координат характерной точки	Средняя квадратическая погрешность положения характерной точки (Мт), м	Описание обозначения точки на местности (при наличии)
	X	Y	X	Y			
1	2	3	4	5	6	7	8
643	431450.13	2328769.18	436005.88	2323601.84	Геодезический метод	0.1	-
644	431448.88	2328769.32	436006.20	2323576.83	Геодезический метод	0.1	-
645	431447.93	2328760.73	436006.80	2323530.19	Геодезический метод	0.1	-
646	431444.50	2328730.22	436025.18	2323485.18	Геодезический метод	0.1	-
647	431445.00	2328719.89	436033.88	2323463.86	Геодезический метод	0.1	-
648	431454.04	2328720.10	436038.52	2323452.51	Геодезический метод	0.1	-
649	431453.93	2328714.76	436041.39	2323445.48	Геодезический метод	0.1	-
н650	-	-	436046.02	2323434.13	Геодезический метод	0.1	-
н651	-	-	436061.50	2323434.46	Геодезический метод	0.1	-
н652	-	-	436515.32	2323444.29	Геодезический метод	0.1	-
н653	-	-	436521.90	2323444.43	Геодезический метод	0.1	-
н654	-	-	436517.29	2323459.58	Геодезический метод	0.1	-
н655	-	-	436505.62	2323497.91	Геодезический метод	0.1	-
н656	-	-	436489.14	2323552.20	Геодезический метод	0.1	-
н657	-	-	436468.73	2323619.40	Геодезический метод	0.1	-
н658	-	-	436425.95	2323760.30	Геодезический метод	0.1	-
н659	-	-	436403.21	2323845.85	Геодезический метод	0.1	-
н660	-	-	436400.97	2323853.22	Геодезический метод	0.1	-
н661	-	-	436383.03	2323914.80	Геодезический метод	0.1	-
н662	-	-	436382.25	2323917.34	Геодезический метод	0.1	-
н663	-	-	436381.25	2323920.61	Геодезический метод	0.1	-
н664	-	-	436372.66	2323947.75	Геодезический метод	0.1	-
н665	-	-	436370.64	2323946.69	Геодезический метод	0.1	-
н666	-	-	436357.20	2323939.60	Геодезический метод	0.1	-
н667	-	-	436332.15	2323926.40	Геодезический метод	0.1	-
н668	-	-	436323.34	2323921.75	Геодезический метод	0.1	-

## 2. Сведения о характерных точках границ объекта

Обозначение характерных точек границ	Существующие координаты, м		Измененные (уточненные) координаты, м		Метод определения координат характерной точки	Средняя квадратическая погрешность положения характерной точки (Мт), м	Описание обозначения точки на местности (при наличии)
	X	Y	X	Y			
1	2	3	4	5	6	7	8
н669	-	-	436297.94	2323868.76	Геодезический метод	0.1	-
н670	-	-	436272.30	2323845.26	Геодезический метод	0.1	-
н671	-	-	436256.49	2323830.77	Геодезический метод	0.1	-
н672	-	-	436223.48	2323827.37	Геодезический метод	0.1	-
639	431494.55	2328711.66	436065.85	2323811.17	Геодезический метод	0.1	-
673	431765.15	2329053.36	436385.07	2324511.75	Геодезический метод	0.1	-
674	431766.43	2329068.49	436368.63	2324506.12	Геодезический метод	0.1	-
675	431767.44	2329068.40	436356.40	2324502.30	Геодезический метод	0.1	-
676	431769.61	2329092.97	436342.16	2324548.05	Геодезический метод	0.1	-
677	431769.46	2329092.99	436301.39	2324535.37	Геодезический метод	0.1	-
678	431770.58	2329105.74	436313.86	2324495.29	Геодезический метод	0.1	-
679	431769.53	2329105.83	436315.63	2324489.61	Геодезический метод	0.1	-
680	431769.75	2329108.30	436318.44	2324480.57	Геодезический метод	0.1	-
681	431771.45	2329119.84	436327.04	2324452.94	Геодезический метод	0.1	-
682	431741.78	2329121.99	436319.23	2324450.65	Геодезический метод	0.1	-
683	431737.74	2329090.59	436295.73	2324444.14	Геодезический метод	0.1	-
684	431736.40	2329075.00	436293.81	2324443.73	Геодезический метод	0.1	-
685	431736.38	2329074.75	436292.93	2324443.55	Геодезический метод	0.1	-
686	431735.81	2329074.80	436274.14	2324439.54	Геодезический метод	0.1	-
687	431734.91	2329067.34	436241.84	2324433.81	Геодезический метод	0.1	-
688	431734.94	2329066.94	436247.33	2324419.11	Геодезический метод	0.1	-
689	431736.28	2329060.61	436262.47	2324368.68	Геодезический метод	0.1	-
690	431738.47	2329057.26	436267.27	2324353.13	Геодезический метод	0.1	-
691	431741.97	2329055.92	436284.82	2324296.32	Геодезический метод	0.1	-
692	431746.29	2329055.11	436287.09	2324288.97	Геодезический метод	0.1	-
н693	-	-	436297.29	2324293.65	Геодезический метод	0.1	-

## 2. Сведения о характерных точках границ объекта

Обозначение характерных точек границ	Существующие координаты, м		Измененные (уточненные) координаты, м		Метод определения координат характерной точки	Средняя квадратическая погрешность положения характерной точки (Мт), м	Описание обозначения точки на местности (при наличии)
	X	Y	X	Y			
1	2	3	4	5	6	7	8
н694	-	-	436299.42	2324300.87	Геодезический метод	0.1	-
н695	-	-	436302.12	2324310.04	Геодезический метод	0.1	-
н696	-	-	436363.51	2324328.09	Геодезический метод	0.1	-
н697	-	-	436378.61	2324332.52	Геодезический метод	0.1	-
н698	-	-	436373.21	2324349.86	Геодезический метод	0.1	-
н699	-	-	436353.58	2324412.87	Геодезический метод	0.1	-
н700	-	-	436351.40	2324419.30	Геодезический метод	0.1	-
н701	-	-	436346.99	2324432.34	Геодезический метод	0.1	-
н702	-	-	436338.85	2324456.39	Геодезический метод	0.1	-
н703	-	-	436359.39	2324462.40	Геодезический метод	0.1	-
н704	-	-	436367.98	2324465.63	Геодезический метод	0.1	-
н705	-	-	436378.56	2324469.61	Геодезический метод	0.1	-
н706	-	-	436400.37	2324477.81	Геодезический метод	0.1	-
н707	-	-	436437.05	2324491.60	Геодезический метод	0.1	-
н708	-	-	436453.53	2324497.80	Геодезический метод	0.1	-
н709	-	-	436456.69	2324499.03	Геодезический метод	0.1	-
н710	-	-	436443.93	2324531.81	Геодезический метод	0.1	-
н711	-	-	436391.33	2324513.88	Геодезический метод	0.1	-
673	431765.15	2329053.36	436385.07	2324511.75	Геодезический метод	0.1	-
712	431869.37	2328711.30	435685.31	2325320.28	Геодезический метод	0.1	-
713	431870.88	2328724.35	435654.79	2325213.52	Геодезический метод	0.1	-
714	431873.27	2328760.82	435640.62	2325163.72	Геодезический метод	0.1	-
715	431873.69	2328770.39	435619.33	2325133.21	Геодезический метод	0.1	-
716	431848.13	2328773.08	435582.13	2325143.02	Геодезический метод	0.1	-
717	431843.39	2328768.50	435570.92	2325145.98	Геодезический метод	0.1	-
718	431842.87	2328762.57	435570.70	2325143.44	Геодезический метод	0.1	-



## 2. Сведения о характерных точках границ объекта

Обозначение характерных точек границ	Существующие координаты, м		Измененные (уточненные) координаты, м		Метод определения координат характерной точки	Средняя квадратическая погрешность положения характерной точки (Мт), м	Описание обозначения точки на местности (при наличии)
	X	Y	X	Y			
1	2	3	4	5	6	7	8
719	431842.81	2328761.11	435569.34	2325127.56	Геодезический метод	0.1	-
720	431842.74	2328759.57	435567.55	2325106.79	Геодезический метод	0.1	-
721	431842.43	2328752.42	435571.11	2325098.72	Геодезический метод	0.1	-
722	431842.42	2328752.06	435623.37	2325103.14	Геодезический метод	0.1	-
723	431842.27	2328748.66	435631.83	2325103.85	Геодезический метод	0.1	-
724	431842.19	2328746.81	435662.26	2325106.42	Геодезический метод	0.1	-
725	431840.56	2328746.88	435670.22	2325133.68	Геодезический метод	0.1	-
726	431840.30	2328742.29	435702.33	2325101.10	Геодезический метод	0.1	-
727	431834.00	2328742.60	435733.25	2325121.91	Геодезический метод	0.1	-
728	431833.90	2328740.99	435740.16	2325126.56	Геодезический метод	0.1	-
729	431833.38	2328732.58	435768.86	2325138.95	Геодезический метод	0.1	-
730	431829.96	2328732.85	435773.73	2325139.73	Геодезический метод	0.1	-
731	431829.54	2328727.92	435777.26	2325141.61	Геодезический метод	0.1	-
732	431827.75	2328714.45	435807.22	2325152.39	Геодезический метод	0.1	-
н733	-	-	435819.63	2325152.36	Геодезический метод	0.1	-
н734	-	-	435828.47	2325154.18	Геодезический метод	0.1	-
н735	-	-	435831.62	2325154.77	Геодезический метод	0.1	-
н736	-	-	435847.70	2325158.17	Геодезический метод	0.1	-
н737	-	-	435850.78	2325158.82	Геодезический метод	0.1	-
н738	-	-	435861.67	2325195.35	Геодезический метод	0.1	-
н739	-	-	435881.39	2325196.06	Геодезический метод	0.1	-
н740	-	-	435887.33	2325194.03	Геодезический метод	0.1	-
н741	-	-	435888.57	2325198.29	Геодезический метод	0.1	-
н742	-	-	435889.97	2325203.02	Геодезический метод	0.1	-
н743	-	-	435901.82	2325242.89	Геодезический метод	0.1	-
н744	-	-	435900.99	2325243.12	Геодезический метод	0.1	-

## 2. Сведения о характерных точках границ объекта

Обозначение характерных точек границ	Существующие координаты, м		Измененные (уточненные) координаты, м		Метод определения координат характерной точки	Средняя квадратическая погрешность положения характерной точки (Мт), м	Описание обозначения точки на местности (при наличии)
	X	Y	X	Y			
1	2	3	4	5	6	7	8
н745	-	-	435896.24	2325244.48	Геодезический метод	0.1	-
н746	-	-	435886.38	2325247.28	Геодезический метод	0.1	-
н747	-	-	435886.66	2325248.24	Геодезический метод	0.1	-
н748	-	-	435890.05	2325260.35	Геодезический метод	0.1	-
н749	-	-	435885.09	2325261.74	Геодезический метод	0.1	-
н750	-	-	435886.23	2325265.11	Геодезический метод	0.1	-
н751	-	-	435731.41	2325307.69	Геодезический метод	0.1	-
н752	-	-	435697.09	2325317.13	Геодезический метод	0.1	-
712	431869.37	2328711.30	435685.31	2325320.28	Геодезический метод	0.1	-
753	432173.74	2328871.80	435685.18	2325320.48	Геодезический метод	0.1	-
754	432180.17	2328965.34	435699.99	2325372.27	Геодезический метод	0.1	-
755	432171.73	2328965.44	435689.54	2325375.44	Геодезический метод	0.1	-
756	432127.08	2328969.87	435657.01	2325385.28	Геодезический метод	0.1	-
757	432120.89	2328970.01	435657.72	2325392.18	Геодезический метод	0.1	-
758	432078.83	2328941.19	435642.71	2325396.78	Геодезический метод	0.1	-
759	432008.92	2328947.61	435638.71	2325401.52	Геодезический метод	0.1	-
760	432006.16	2328908.28	435627.02	2325405.16	Геодезический метод	0.1	-
761	432055.10	2328905.41	435609.60	2325341.24	Геодезический метод	0.1	-
762	432070.03	2328903.97	435674.77	2325323.17	Геодезический метод	0.1	-
763	432072.63	2328900.13	-	-	Геодезический метод	0.1	-
764	432068.85	2328880.10	-	-	Геодезический метод	0.1	-
753	432173.74	2328871.80	435685.18	2325320.48	Геодезический метод	0.1	-
765	431921.38	2328404.09	435789.59	2327035.80	Геодезический метод	0.1	-
766	431922.33	2328419.18	435774.24	2327113.25	Геодезический метод	0.1	-
767	431923.50	2328432.62	435860.86	2327130.43	Геодезический метод	0.1	-
768	431924.60	2328444.87	435892.46	2327132.50	Геодезический метод	0.1	-

## 2. Сведения о характерных точках границ объекта

Обозначение характерных точек границ	Существующие координаты, м		Измененные (уточненные) координаты, м		Метод определения координат характерной точки	Средняя квадратическая погрешность положения характерной точки (Мт), м	Описание обозначения точки на местности (при наличии)
	X	Y	X	Y			
1	2	3	4	5	6	7	8
769	431893.55	2328447.64	435906.51	2327135.28	Геодезический метод	0.1	-
770	431891.27	2328419.78	435887.20	2327232.74	Геодезический метод	0.1	-
771	431891.72	2328406.83	435884.32	2327247.28	Геодезический метод	0.1	-
н772	-	-	435880.86	2327264.75	Геодезический метод	0.1	-
н773	-	-	435877.54	2327281.55	Геодезический метод	0.1	-
н774	-	-	435858.67	2327376.80	Геодезический метод	0.1	-
н775	-	-	435851.22	2327414.40	Геодезический метод	0.1	-
н776	-	-	435850.10	2327420.05	Геодезический метод	0.1	-
н777	-	-	435848.11	2327426.72	Геодезический метод	0.1	-
н778	-	-	435839.85	2327454.45	Геодезический метод	0.1	-
н779	-	-	435707.08	2327441.03	Геодезический метод	0.1	-
н780	-	-	435687.96	2327439.10	Геодезический метод	0.1	-
н781	-	-	435505.95	2327420.70	Геодезический метод	0.1	-
н782	-	-	435465.52	2327417.51	Геодезический метод	0.1	-
н783	-	-	435460.30	2327417.10	Геодезический метод	0.1	-
н784	-	-	435460.31	2327416.98	Геодезический метод	0.1	-
н785	-	-	435472.45	2327290.74	Геодезический метод	0.1	-
н786	-	-	435472.62	2327288.94	Геодезический метод	0.1	-
н787	-	-	435481.12	2327200.56	Геодезический метод	0.1	-
н788	-	-	435497.08	2327137.48	Геодезический метод	0.1	-
н789	-	-	435527.85	2327015.86	Геодезический метод	0.1	-
н790	-	-	435566.18	2327025.57	Геодезический метод	0.1	-
н791	-	-	435545.02	2327109.14	Геодезический метод	0.1	-
н792	-	-	435535.39	2327147.17	Геодезический метод	0.1	-
н793	-	-	435551.90	2327151.35	Геодезический метод	0.1	-
н794	-	-	435595.21	2327154.49	Геодезический метод	0.1	-

## 2. Сведения о характерных точках границ объекта

Обозначение характерных точек границ	Существующие координаты, м		Измененные (уточненные) координаты, м		Метод определения координат характерной точки	Средняя квадратическая погрешность положения характерной точки (Мт), м	Описание обозначения точки на местности (при наличии)
	X	Y	X	Y			
1	2	3	4	5	6	7	8
н795	-	-	435715.50	2327166.65	Геодезический метод	0.1	-
н796	-	-	435721.94	2327102.88	Геодезический метод	0.1	-
н797	-	-	435723.94	2327083.11	Геодезический метод	0.1	-
н798	-	-	435724.90	2327062.75	Геодезический метод	0.1	-
н799	-	-	435725.69	2327045.98	Геодезический метод	0.1	-
н800	-	-	435727.74	2327002.36	Геодезический метод	0.1	-
н801	-	-	435730.91	2326935.24	Геодезический метод	0.1	-
н802	-	-	435946.79	2326931.94	Геодезический метод	0.1	-
н803	-	-	435946.67	2326932.56	Геодезический метод	0.1	-
н804	-	-	435938.42	2326974.22	Геодезический метод	0.1	-
н805	-	-	435932.81	2327002.52	Геодезический метод	0.1	-
н806	-	-	435919.99	2327067.26	Геодезический метод	0.1	-
н807	-	-	435905.60	2327064.41	Геодезический метод	0.1	-
н808	-	-	435857.53	2327054.87	Геодезический метод	0.1	-
н809	-	-	435850.54	2327048.04	Геодезический метод	0.1	-
н810	-	-	435831.98	2327044.31	Геодезический метод	0.1	-
н811	-	-	435808.27	2327039.55	Геодезический метод	0.1	-
н812	-	-	435797.56	2327037.40	Геодезический метод	0.1	-
н813	-	-	435791.47	2327036.18	Геодезический метод	0.1	-
765	431921.38	2328404.09	435789.59	2327035.80	Геодезический метод	0.1	-
814	432300.62	2328369.76	435938.30	2327769.53	Геодезический метод	0.1	-
815	432306.23	2328442.86	435932.85	2327770.83	Геодезический метод	0.1	-
816	432297.46	2328443.20	435934.23	2327792.91	Геодезический метод	0.1	-
817	432262.58	2328446.24	435935.07	2327808.93	Геодезический метод	0.1	-
818	432261.99	2328439.50	435936.11	2327827.10	Геодезический метод	0.1	-
819	432257.86	2328392.14	435936.67	2327836.76	Геодезический метод	0.1	-

## 2. Сведения о характерных точках границ объекта

Обозначение характерных точек границ	Существующие координаты, м		Измененные (уточненные) координаты, м		Метод определения координат характерной точки	Средняя квадратическая погрешность положения характерной точки (Мт), м	Описание обозначения точки на местности (при наличии)
	X	Y	X	Y			
1	2	3	4	5	6	7	8
820	432255.97	2328371.40	435937.46	2327850.55	Геодезический метод	0.1	-
н821	-	-	435897.88	2327854.62	Геодезический метод	0.1	-
н822	-	-	435858.14	2327856.65	Геодезический метод	0.1	-
н823	-	-	435767.57	2327860.59	Геодезический метод	0.1	-
н824	-	-	435772.38	2327824.53	Геодезический метод	0.1	-
н825	-	-	435777.67	2327788.48	Геодезический метод	0.1	-
н826	-	-	435786.60	2327739.87	Геодезический метод	0.1	-
н827	-	-	435794.85	2327695.62	Геодезический метод	0.1	-
н828	-	-	435824.48	2327536.82	Геодезический метод	0.1	-
н829	-	-	435839.75	2327454.96	Геодезический метод	0.1	-
н830	-	-	435930.32	2327464.75	Геодезический метод	0.1	-
н831	-	-	435929.22	2327469.58	Геодезический метод	0.1	-
н832	-	-	435978.11	2327478.42	Геодезический метод	0.1	-
н833	-	-	435979.91	2327468.63	Геодезический метод	0.1	-
н834	-	-	435986.59	2327468.79	Геодезический метод	0.1	-
н835	-	-	436041.10	2327467.71	Геодезический метод	0.1	-
н836	-	-	436037.78	2327484.60	Геодезический метод	0.1	-
н837	-	-	436029.32	2327527.57	Геодезический метод	0.1	-
н838	-	-	436000.31	2327674.94	Геодезический метод	0.1	-
н839	-	-	435981.86	2327768.73	Геодезический метод	0.1	-
н840	-	-	435969.16	2327769.36	Геодезический метод	0.1	-
н841	-	-	435963.46	2327769.50	Геодезический метод	0.1	-
н842	-	-	435963.45	2327769.36	Геодезический метод	0.1	-
н843	-	-	435960.13	2327768.68	Геодезический метод	0.1	-
н844	-	-	435956.79	2327768.64	Геодезический метод	0.1	-
н845	-	-	435956.77	2327768.91	Геодезический метод	0.1	-

## 2. Сведения о характерных точках границ объекта

Обозначение характерных точек границ	Существующие координаты, м		Измененные (уточненные) координаты, м		Метод определения координат характерной точки	Средняя квадратическая погрешность положения характерной точки (Мт), м	Описание обозначения точки на местности (при наличии)
	X	Y	X	Y			
1	2	3	4	5	6	7	8
814	432300.62	2328369.76	435938.30	2327769.53	Геодезический метод	0.1	-
846	432345.47	2328888.83	435987.11	2326593.44	Геодезический метод	0.1	-
847	432348.43	2328922.66	435974.32	2326590.36	Геодезический метод	0.1	-
848	432325.61	2328925.02	435974.03	2326588.17	Геодезический метод	0.1	-
849	432304.24	2328927.39	435973.91	2326587.27	Геодезический метод	0.1	-
850	432303.08	2328913.30	435973.23	2326580.33	Геодезический метод	0.1	-
851	432301.75	2328892.24	435976.61	2326580.03	Геодезический метод	0.1	-
852	432334.52	2328889.38	435975.66	2326569.79	Геодезический метод	0.1	-
н853	-	-	435976.62	2326569.72	Геодезический метод	0.1	-
н854	-	-	435976.50	2326568.48	Геодезический метод	0.1	-
н855	-	-	435975.37	2326555.77	Геодезический метод	0.1	-
н856	-	-	435975.24	2326554.59	Геодезический метод	0.1	-
н857	-	-	435974.24	2326554.67	Геодезический метод	0.1	-
н858	-	-	435973.49	2326546.64	Геодезический метод	0.1	-
н859	-	-	435979.34	2326546.13	Геодезический метод	0.1	-
н860	-	-	436002.08	2326544.14	Геодезический метод	0.1	-
н861	-	-	436006.03	2326543.79	Геодезический метод	0.1	-
н862	-	-	436024.24	2326542.20	Геодезический метод	0.1	-
н863	-	-	436020.61	2326560.46	Геодезический метод	0.1	-
н864	-	-	436013.03	2326598.59	Геодезический метод	0.1	-
846	432345.47	2328888.83	435987.11	2326593.44	Геодезический метод	0.1	-
865	434560.94	2327477.26	434144.51	2327523.11	Геодезический метод	0.1	-
866	434532.95	2327502.81	434143.88	2327519.75	Геодезический метод	0.1	-
867	434533.69	2327574.01	434158.22	2327518.36	Геодезический метод	0.1	-
868	434552.26	2327576.93	434223.80	2327512.04	Геодезический метод	0.1	-
869	434592.95	2327584.80	434242.36	2327510.80	Геодезический метод	0.1	-

## 2. Сведения о характерных точках границ объекта

Обозначение характерных точек границ	Существующие координаты, м		Измененные (уточненные) координаты, м		Метод определения координат характерной точки	Средняя квадратическая погрешность положения характерной точки (Мт), м	Описание обозначения точки на местности (при наличии)
	X	Y	X	Y			
1	2	3	4	5	6	7	8
870	434594.79	2327586.08	434294.85	2327507.32	Геодезический метод	0.1	-
871	434601.70	2327586.77	434295.39	2327507.29	Геодезический метод	0.1	-
872	434612.11	2327587.79	434295.65	2327572.59	Геодезический метод	0.1	-
873	434612.05	2327588.53	434293.97	2327599.26	Геодезический метод	0.1	-
874	434627.21	2327590.56	434270.26	2327600.71	Геодезический метод	0.1	-
875	434636.96	2327591.87	434224.29	2327604.35	Геодезический метод	0.1	-
876	434650.66	2327593.64	434171.71	2327608.32	Геодезический метод	0.1	-
877	434637.58	2327638.10	434160.43	2327608.65	Геодезический метод	0.1	-
878	434415.88	2327605.83	434156.57	2327587.86	Геодезический метод	0.1	-
879	434441.69	2327498.83	434152.26	2327564.63	Геодезический метод	0.1	-
880	434467.55	2327499.36	-	-	Геодезический метод	0.1	-
881	434516.75	2327445.56	-	-	Геодезический метод	0.1	-
882	434521.79	2327452.21	-	-	Геодезический метод	0.1	-
883	434545.80	2327466.95	-	-	Геодезический метод	0.1	-
865	434560.94	2327477.26	434144.51	2327523.11	Геодезический метод	0.1	-
884	434292.94	2327508.47	433992.87	2327537.67	Геодезический метод	0.1	-
885	434293.80	2327577.17	433976.13	2327469.47	Геодезический метод	0.1	-
886	434291.02	2327598.70	433980.64	2327468.45	Геодезический метод	0.1	-
887	434158.06	2327608.33	434018.64	2327459.82	Геодезический метод	0.1	-
888	434156.57	2327587.86	434029.16	2327457.47	Геодезический метод	0.1	-
889	434152.26	2327564.63	434034.43	2327456.28	Геодезический метод	0.1	-
890	434144.51	2327523.11	434067.07	2327492.61	Геодезический метод	0.1	-
891	434242.82	2327511.46	434070.19	2327511.44	Геодезический метод	0.1	-
н892	-	-	434072.81	2327527.28	Геодезический метод	0.1	-
н893	-	-	434062.78	2327528.46	Геодезический метод	0.1	-
н894	-	-	434033.10	2327532.37	Геодезический метод	0.1	-

## 2. Сведения о характерных точках границ объекта

Обозначение характерных точек границ	Существующие координаты, м		Измененные (уточненные) координаты, м		Метод определения координат характерной точки	Средняя квадратическая погрешность положения характерной точки (Мт), м	Описание обозначения точки на местности (при наличии)
	X	Y	X	Y			
1	2	3	4	5	6	7	8
884	434292.94	2327508.47	433992.87	2327537.67	Геодезический метод	0.1	-
895	431610.81	2327764.98	434626.13	2327635.44	Геодезический метод	0.1	-
896	431612.69	2327773.69	434608.79	2327632.25	Геодезический метод	0.1	-
897	431616.75	2327793.27	434595.04	2327629.73	Геодезический метод	0.1	-
898	431617.54	2327809.54	434590.08	2327628.82	Геодезический метод	0.1	-
899	431618.13	2327812.76	434549.88	2327624.80	Геодезический метод	0.1	-
900	431601.38	2327816.16	434530.55	2327622.87	Геодезический метод	0.1	-
901	431592.62	2327817.90	434496.15	2327618.90	Геодезический метод	0.1	-
902	431584.80	2327772.61	434487.30	2327617.21	Геодезический метод	0.1	-
н903	-	-	434447.53	2327609.64	Геодезический метод	0.1	-
н904	-	-	434414.95	2327605.15	Геодезический метод	0.1	-
н905	-	-	434440.73	2327495.67	Геодезический метод	0.1	-
н906	-	-	434457.76	2327496.75	Геодезический метод	0.1	-
н907	-	-	434467.54	2327497.37	Геодезический метод	0.1	-
н908	-	-	434470.35	2327494.31	Геодезический метод	0.1	-
н909	-	-	434507.57	2327453.69	Геодезический метод	0.1	-
н910	-	-	434515.54	2327445.85	Геодезический метод	0.1	-
н911	-	-	434521.79	2327452.21	Геодезический метод	0.1	-
н912	-	-	434538.61	2327462.53	Геодезический метод	0.1	-
н913	-	-	434545.80	2327466.95	Геодезический метод	0.1	-
н914	-	-	434559.85	2327475.58	Геодезический метод	0.1	-
н915	-	-	434554.71	2327480.45	Геодезический метод	0.1	-
н916	-	-	434532.54	2327501.49	Геодезический метод	0.1	-
н917	-	-	434533.68	2327573.34	Геодезический метод	0.1	-
н918	-	-	434552.26	2327576.93	Геодезический метод	0.1	-
н919	-	-	434587.12	2327583.67	Геодезический метод	0.1	-



## 2. Сведения о характерных точках границ объекта

Обозначение характерных точек границ	Существующие координаты, м		Измененные (уточненные) координаты, м		Метод определения координат характерной точки	Средняя квадратическая погрешность положения характерной точки (Мт), м	Описание обозначения точки на местности (при наличии)
	X	Y	X	Y			
1	2	3	4	5	6	7	8
н920	-	-	434592.95	2327584.80	Геодезический метод	0.1	-
н921	-	-	434594.79	2327586.08	Геодезический метод	0.1	-
н922	-	-	434601.69	2327586.76	Геодезический метод	0.1	-
н923	-	-	434612.11	2327587.79	Геодезический метод	0.1	-
н924	-	-	434612.05	2327588.53	Геодезический метод	0.1	-
н925	-	-	434627.21	2327590.56	Геодезический метод	0.1	-
н926	-	-	434636.96	2327591.87	Геодезический метод	0.1	-
н927	-	-	434650.66	2327593.64	Геодезический метод	0.1	-
н928	-	-	434639.83	2327638.73	Геодезический метод	0.1	-
895	431610.81	2327764.98	434626.13	2327635.44	Геодезический метод	0.1	-
929	432029.91	2327621.92	434384.65	2328453.61	Геодезический метод	0.1	-
930	432013.49	2327700.94	434359.57	2328455.85	Геодезический метод	0.1	-
931	432009.11	2327706.38	434358.66	2328446.95	Геодезический метод	0.1	-
932	432006.72	2327715.25	434357.92	2328439.70	Геодезический метод	0.1	-
933	431888.14	2327701.12	434353.48	2328396.08	Геодезический метод	0.1	-
934	431824.25	2327697.93	434340.42	2328340.96	Геодезический метод	0.1	-
935	431765.17	2327694.79	434376.72	2328339.33	Геодезический метод	0.1	-
936	431753.62	2327701.53	434376.17	2328329.97	Геодезический метод	0.1	-
937	431713.05	2327710.16	434371.04	2328252.16	Геодезический метод	0.1	-
938	431692.96	2327715.41	434368.27	2328250.31	Геодезический метод	0.1	-
939	431668.11	2327630.62	434363.20	2328250.41	Геодезический метод	0.1	-
940	431877.00	2327606.90	434357.38	2328250.44	Геодезический метод	0.1	-
941	432001.90	2327620.94	434356.09	2328190.97	Геодезический метод	0.1	-
н942	-	-	434355.48	2328162.73	Геодезический метод	0.1	-
н943	-	-	434347.52	2328162.86	Геодезический метод	0.1	-
н944	-	-	434347.64	2328164.12	Геодезический метод	0.1	-

## 2. Сведения о характерных точках границ объекта

Обозначение характерных точек границ	Существующие координаты, м		Измененные (уточненные) координаты, м		Метод определения координат характерной точки	Средняя квадратическая погрешность положения характерной точки (Мт), м	Описание обозначения точки на местности (при наличии)
	X	Y	X	Y			
1	2	3	4	5	6	7	8
н945	-	-	434342.27	2328164.03	Геодезический метод	0.1	-
н946	-	-	434342.26	2328163.12	Геодезический метод	0.1	-
н947	-	-	434341.29	2328163.02	Геодезический метод	0.1	-
н948	-	-	434329.28	2328163.11	Геодезический метод	0.1	-
н949	-	-	434329.72	2328143.75	Геодезический метод	0.1	-
н950	-	-	434329.99	2328135.49	Геодезический метод	0.1	-
н951	-	-	434460.60	2328141.86	Геодезический метод	0.1	-
н952	-	-	434472.65	2328142.44	Геодезический метод	0.1	-
н953	-	-	434751.79	2328156.05	Геодезический метод	0.1	-
н954	-	-	434754.31	2328212.81	Геодезический метод	0.1	-
н955	-	-	434758.48	2328306.78	Геодезический метод	0.1	-
н956	-	-	434760.07	2328342.62	Геодезический метод	0.1	-
н957	-	-	434763.56	2328421.37	Геодезический метод	0.1	-
н958	-	-	434678.81	2328428.08	Геодезический метод	0.1	-
н959	-	-	434602.17	2328434.55	Геодезический метод	0.1	-
н960	-	-	434528.27	2328440.78	Геодезический метод	0.1	-
929	432029.91	2327621.92	434384.65	2328453.61	Геодезический метод	0.1	-
961	432113.44	2327110.35	434242.51	2328442.96	Геодезический метод	0.1	-
962	432111.94	2327117.87	434241.20	2328431.50	Геодезический метод	0.1	-
963	432098.83	2327190.60	434240.21	2328431.61	Геодезический метод	0.1	-
964	432098.31	2327192.85	434237.38	2328407.89	Геодезический метод	0.1	-
965	432084.10	2327262.68	434242.09	2328404.83	Геодезический метод	0.1	-
966	432028.71	2327245.60	434239.01	2328401.07	Геодезический метод	0.1	-
967	431999.21	2327395.15	434237.78	2328400.79	Геодезический метод	0.1	-
968	431910.25	2327381.82	434236.85	2328393.37	Геодезический метод	0.1	-
969	431886.53	2327541.13	434237.82	2328393.26	Геодезический метод	0.1	-

## 2. Сведения о характерных точках границ объекта

Обозначение характерных точек границ	Существующие координаты, м		Измененные (уточненные) координаты, м		Метод определения координат характерной точки	Средняя квадратическая погрешность положения характерной точки (Мт), м	Описание обозначения точки на местности (при наличии)
	X	Y	X	Y			
1	2	3	4	5	6	7	8
970	431794.18	2327504.97	434237.29	2328387.80	Геодезический метод	0.1	-
971	431787.00	2327501.42	434258.16	2328386.23	Геодезический метод	0.1	-
972	431769.35	2327493.91	434265.41	2328379.88	Геодезический метод	0.1	-
973	431738.26	2327481.11	434279.71	2328378.52	Геодезический метод	0.1	-
974	431706.20	2327466.42	434286.17	2328377.91	Геодезический метод	0.1	-
975	431708.50	2327461.56	434294.46	2328461.66	Геодезический метод	0.1	-
976	431653.97	2327431.65	434276.38	2328463.27	Геодезический метод	0.1	-
977	431643.68	2327426.62	434244.62	2328466.16	Геодезический метод	0.1	-
978	431688.75	2327285.90	-	-	Геодезический метод	0.1	-
979	431694.90	2327276.67	-	-	Геодезический метод	0.1	-
980	431734.41	2327194.09	-	-	Геодезический метод	0.1	-
981	431762.42	2327209.75	-	-	Геодезический метод	0.1	-
982	431834.07	2327244.39	-	-	Геодезический метод	0.1	-
983	431864.41	2327193.15	-	-	Геодезический метод	0.1	-
984	431901.45	2327126.74	-	-	Геодезический метод	0.1	-
985	431904.26	2327117.27	-	-	Геодезический метод	0.1	-
986	431857.02	2327098.64	-	-	Геодезический метод	0.1	-
987	431880.46	2327038.20	-	-	Геодезический метод	0.1	-
961	432113.44	2327110.35	434242.51	2328442.96	Геодезический метод	0.1	-
988	430999.65	2327860.04	434121.04	2328232.78	Геодезический метод	0.1	-
989	431013.01	2327907.09	434070.96	2328236.35	Геодезический метод	0.1	-
990	430948.12	2327924.96	434071.92	2328249.81	Геодезический метод	0.1	-
991	430941.17	2327926.85	434073.34	2328266.00	Геодезический метод	0.1	-
992	430926.61	2327879.09	434073.42	2328266.94	Геодезический метод	0.1	-
н993	-	-	434077.88	2328322.22	Геодезический метод	0.1	-
н994	-	-	434074.48	2328322.38	Геодезический метод	0.1	-

## 2. Сведения о характерных точках границ объекта

Обозначение характерных точек границ	Существующие координаты, м		Измененные (уточненные) координаты, м		Метод определения координат характерной точки	Средняя квадратическая погрешность положения характерной точки (Мт), м	Описание обозначения точки на местности (при наличии)
	X	Y	X	Y			
1	2	3	4	5	6	7	8
н995	-	-	434035.13	2328328.70	Геодезический метод	0.1	-
н996	-	-	434040.50	2328386.07	Геодезический метод	0.1	-
н997	-	-	434016.16	2328385.61	Геодезический метод	0.1	-
н998	-	-	433930.32	2328383.98	Геодезический метод	0.1	-
н999	-	-	433922.77	2328307.88	Геодезический метод	0.1	-
н1000	-	-	433916.76	2328247.32	Геодезический метод	0.1	-
н1001	-	-	433906.07	2328183.28	Геодезический метод	0.1	-
н1002	-	-	433913.51	2328182.36	Геодезический метод	0.1	-
н1003	-	-	433922.88	2328181.20	Геодезический метод	0.1	-
н1004	-	-	433971.36	2328175.18	Геодезический метод	0.1	-
н1005	-	-	433968.18	2328138.57	Геодезический метод	0.1	-
н1006	-	-	433967.51	2328130.92	Геодезический метод	0.1	-
н1007	-	-	433966.74	2328122.10	Геодезический метод	0.1	-
н1008	-	-	434105.00	2328111.90	Геодезический метод	0.1	-
н1009	-	-	434109.23	2328111.59	Геодезический метод	0.1	-
н1010	-	-	434117.68	2328198.32	Геодезический метод	0.1	-
988	430999.65	2327860.04	434121.04	2328232.78	Геодезический метод	0.1	-
1011	429968.08	2328342.28	433225.52	2328501.25	Геодезический метод	0.1	-
1012	429976.25	2328399.79	433222.80	2328502.19	Геодезический метод	0.1	-
1013	429923.73	2328417.96	433223.33	2328508.37	Геодезический метод	0.1	-
1014	429919.16	2328408.65	433215.74	2328508.73	Геодезический метод	0.1	-
1015	429912.00	2328388.66	433215.42	2328502.83	Геодезический метод	0.1	-
1016	429909.40	2328381.43	433213.04	2328501.94	Геодезический метод	0.1	-
1017	429905.50	2328373.55	433209.84	2328499.81	Геодезический метод	0.1	-
1018	429911.03	2328370.29	433207.93	2328497.46	Геодезический метод	0.1	-
н1019	-	-	433206.92	2328495.14	Геодезический метод	0.1	-

## 2. Сведения о характерных точках границ объекта

Обозначение характерных точек границ	Существующие координаты, м		Измененные (уточненные) координаты, м		Метод определения координат характерной точки	Средняя квадратическая погрешность положения характерной точки (Мт), м	Описание обозначения точки на местности (при наличии)
	X	Y	X	Y			
1	2	3	4	5	6	7	8
н1020	-	-	433206.11	2328491.60	Геодезический метод	0.1	-
н1021	-	-	433205.91	2328489.31	Геодезический метод	0.1	-
н1022	-	-	433206.25	2328487.37	Геодезический метод	0.1	-
н1023	-	-	433207.32	2328484.67	Геодезический метод	0.1	-
н1024	-	-	433209.60	2328482.06	Геодезический метод	0.1	-
н1025	-	-	433211.25	2328480.31	Геодезический метод	0.1	-
н1026	-	-	433213.93	2328478.77	Геодезический метод	0.1	-
н1027	-	-	433213.77	2328476.32	Геодезический метод	0.1	-
н1028	-	-	433212.93	2328463.80	Геодезический метод	0.1	-
н1029	-	-	433192.52	2328465.78	Геодезический метод	0.1	-
н1030	-	-	433192.35	2328462.68	Геодезический метод	0.1	-
н1031	-	-	433219.83	2328460.09	Геодезический метод	0.1	-
н1032	-	-	433220.93	2328475.76	Геодезический метод	0.1	-
н1033	-	-	433221.11	2328478.24	Геодезический метод	0.1	-
н1034	-	-	433225.81	2328480.34	Геодезический метод	0.1	-
н1035	-	-	433228.78	2328483.30	Геодезический метод	0.1	-
н1036	-	-	433230.25	2328486.38	Геодезический метод	0.1	-
н1037	-	-	433231.15	2328489.82	Геодезический метод	0.1	-
н1038	-	-	433231.02	2328492.94	Геодезический метод	0.1	-
н1039	-	-	433230.04	2328495.44	Геодезический метод	0.1	-
н1040	-	-	433228.47	2328498.18	Геодезический метод	0.1	-
1011	429968.08	2328342.28	433225.52	2328501.25	Геодезический метод	0.1	-
1041	436004.02	2323745.78	433548.47	2327701.74	Геодезический метод	0.1	-
1042	436065.85	2323811.17	433542.27	2327664.98	Геодезический метод	0.1	-
1043	436001.27	2323804.96	433545.09	2327664.36	Геодезический метод	0.1	-
н1044	-	-	433562.37	2327660.55	Геодезический метод	0.1	-

## 2. Сведения о характерных точках границ объекта

Обозначение характерных точек границ	Существующие координаты, м		Измененные (уточненные) координаты, м		Метод определения координат характерной точки	Средняя квадратическая погрешность положения характерной точки (Мт), м	Описание обозначения точки на местности (при наличии)
	X	Y	X	Y			
1	2	3	4	5	6	7	8
н1045	-	-	433564.06	2327672.40	Геодезический метод	0.1	-
н1046	-	-	433569.41	2327676.93	Геодезический метод	0.1	-
н1047	-	-	433570.59	2327683.97	Геодезический метод	0.1	-
н1048	-	-	433573.44	2327696.08	Геодезический метод	0.1	-
н1049	-	-	433564.15	2327698.27	Геодезический метод	0.1	-
1041	436004.02	2323745.78	433548.47	2327701.74	Геодезический метод	0.1	-
1050	436403.21	2323845.85	433647.91	2328738.05	Геодезический метод	0.1	-
1051	436400.97	2323853.22	433641.81	2328735.52	Геодезический метод	0.1	-
1052	436383.03	2323914.80	433637.84	2328733.88	Геодезический метод	0.1	-
1053	436381.25	2323920.61	433623.03	2328727.74	Геодезический метод	0.1	-
1054	436320.47	2323901.66	433623.71	2328726.76	Геодезический метод	0.1	-
1055	436338.60	2323848.38	433627.36	2328719.15	Геодезический метод	0.1	-
1056	436272.30	2323845.26	433629.46	2328709.44	Геодезический метод	0.1	-
1057	436258.65	2323831.31	433629.87	2328707.55	Геодезический метод	0.1	-
н1058	-	-	433619.42	2328705.08	Геодезический метод	0.1	-
н1059	-	-	433619.89	2328703.49	Геодезический метод	0.1	-
н1060	-	-	433621.69	2328697.34	Геодезический метод	0.1	-
н1061	-	-	433622.35	2328695.07	Геодезический метод	0.1	-
н1062	-	-	433629.33	2328671.26	Геодезический метод	0.1	-
н1063	-	-	433632.80	2328672.19	Геодезический метод	0.1	-
н1064	-	-	433635.87	2328660.38	Геодезический метод	0.1	-
н1065	-	-	433635.68	2328657.64	Геодезический метод	0.1	-
н1066	-	-	433627.12	2328653.07	Геодезический метод	0.1	-
н1067	-	-	433635.42	2328644.21	Геодезический метод	0.1	-
н1068	-	-	433644.18	2328645.48	Геодезический метод	0.1	-
н1069	-	-	433651.56	2328625.08	Геодезический метод	0.1	-

## 2. Сведения о характерных точках границ объекта

Обозначение характерных точек границ	Существующие координаты, м		Измененные (уточненные) координаты, м		Метод определения координат характерной точки	Средняя квадратическая погрешность положения характерной точки (Мт), м	Описание обозначения точки на местности (при наличии)
	X	Y	X	Y			
1	2	3	4	5	6	7	8
н1070	-	-	433658.54	2328605.75	Геодезический метод	0.1	-
н1071	-	-	433678.30	2328613.44	Геодезический метод	0.1	-
н1072	-	-	433688.27	2328617.31	Геодезический метод	0.1	-
н1073	-	-	433696.35	2328620.45	Геодезический метод	0.1	-
н1074	-	-	433696.35	2328621.99	Геодезический метод	0.1	-
н1075	-	-	433694.24	2328634.43	Геодезический метод	0.1	-
н1076	-	-	433690.80	2328646.60	Геодезический метод	0.1	-
н1077	-	-	433680.48	2328668.97	Геодезический метод	0.1	-
н1078	-	-	433654.55	2328725.18	Геодезический метод	0.1	-
1050	436403.21	2323845.85	433647.91	2328738.05	Геодезический метод	0.1	-
1079	436294.76	2324170.99	433163.14	2328757.36	Геодезический метод	0.1	-
1080	436301.27	2324173.22	433160.14	2328721.76	Геодезический метод	0.1	-
1081	436261.27	2324299.56	433274.98	2328711.70	Геодезический метод	0.1	-
1082	436254.58	2324297.29	433276.06	2328723.55	Геодезический метод	0.1	-
1083	435972.76	2324204.25	433278.61	2328751.43	Геодезический метод	0.1	-
1084	435999.11	2324164.10	433305.25	2328979.64	Геодезический метод	0.1	-
1085	436012.94	2324120.23	433334.05	2328977.08	Геодезический метод	0.1	-
1086	435999.18	2324065.77	433338.67	2328976.61	Геодезический метод	0.1	-
н1087	-	-	433370.67	2328974.01	Геодезический метод	0.1	-
н1088	-	-	433375.37	2328973.56	Геодезический метод	0.1	-
н1089	-	-	433384.54	2328972.59	Геодезический метод	0.1	-
н1090	-	-	433388.92	2328972.16	Геодезический метод	0.1	-
н1091	-	-	433393.66	2328971.69	Геодезический метод	0.1	-
н1092	-	-	433436.09	2328969.14	Геодезический метод	0.1	-
н1093	-	-	433440.25	2328968.89	Геодезический метод	0.1	-
н1094	-	-	433444.55	2329030.11	Геодезический метод	0.1	-

## 2. Сведения о характерных точках границ объекта

Обозначение характерных точек границ	Существующие координаты, м		Измененные (уточненные) координаты, м		Метод определения координат характерной точки	Средняя квадратическая погрешность положения характерной точки (Мт), м	Описание обозначения точки на местности (при наличии)
	X	Y	X	Y			
1	2	3	4	5	6	7	8
н1095	-	-	433379.88	2329034.65	Геодезический метод	0.1	-
н1096	-	-	433251.08	2329043.70	Геодезический метод	0.1	-
н1097	-	-	433248.97	2329014.71	Геодезический метод	0.1	-
н1098	-	-	433229.93	2329016.63	Геодезический метод	0.1	-
н1099	-	-	433227.09	2329014.14	Геодезический метод	0.1	-
н1100	-	-	433207.12	2329016.10	Геодезический метод	0.1	-
н1101	-	-	433203.41	2329017.87	Геодезический метод	0.1	-
н1102	-	-	433185.24	2329019.59	Геодезический метод	0.1	-
н1103	-	-	433179.79	2328954.97	Геодезический метод	0.1	-
н1104	-	-	433165.36	2328783.75	Геодезический метод	0.1	-
1079	436294.76	2324170.99	433163.14	2328757.36	Геодезический метод	0.1	-
1105	436377.26	2324332.27	433689.17	2328516.78	Геодезический метод	0.1	-
1106	436351.47	2324412.16	433738.22	2328512.48	Геодезический метод	0.1	-
1107	436353.58	2324412.87	433748.77	2328511.51	Геодезический метод	0.1	-
1108	436346.99	2324432.34	433747.92	2328501.07	Геодезический метод	0.1	-
1109	436345.16	2324431.72	433747.25	2328492.82	Геодезический метод	0.1	-
1110	436337.45	2324455.57	433745.38	2328469.73	Геодезический метод	0.1	-
1111	436379.53	2324469.27	433745.01	2328465.12	Геодезический метод	0.1	-
1112	436455.64	2324497.94	433752.38	2328463.78	Геодезический метод	0.1	-
1113	436442.82	2324531.93	433756.37	2328463.04	Геодезический метод	0.1	-
1114	436417.32	2324522.74	433763.84	2328461.66	Геодезический метод	0.1	-
1115	436392.29	2324514.27	433765.02	2328461.40	Геодезический метод	0.1	-
1116	436368.62	2324506.14	433766.83	2328461.11	Геодезический метод	0.1	-
1117	436356.40	2324502.30	433769.78	2328460.57	Геодезический метод	0.1	-
1118	436340.62	2324548.13	433770.76	2328460.45	Геодезический метод	0.1	-
1119	436300.91	2324536.91	433774.81	2328459.83	Геодезический метод	0.1	-



## 2. Сведения о характерных точках границ объекта

Обозначение характерных точек границ	Существующие координаты, м		Измененные (уточненные) координаты, м		Метод определения координат характерной точки	Средняя квадратическая погрешность положения характерной точки (Мт), м	Описание обозначения точки на местности (при наличии)
	X	Y	X	Y			
1	2	3	4	5	6	7	8
1120	436318.44	2324480.57	433776.94	2328459.66	Геодезический метод	0.1	-
1121	436325.56	2324452.72	433814.88	2328454.84	Геодезический метод	0.1	-
1122	436241.26	2324435.36	433813.78	2328449.45	Геодезический метод	0.1	-
1123	436247.33	2324419.11	433809.60	2328428.74	Геодезический метод	0.1	-
1124	436262.47	2324368.68	433804.87	2328419.82	Геодезический метод	0.1	-
1125	436287.09	2324288.96	433800.88	2328416.78	Геодезический метод	0.1	-
1126	436297.29	2324293.65	433780.75	2328415.45	Геодезический метод	0.1	-
1127	436302.12	2324310.04	433779.73	2328415.70	Геодезический метод	0.1	-
н1128	-	-	433779.34	2328411.18	Геодезический метод	0.1	-
н1129	-	-	433776.39	2328379.32	Геодезический метод	0.1	-
н1130	-	-	433776.76	2328379.24	Геодезический метод	0.1	-
н1131	-	-	433775.97	2328373.20	Геодезический метод	0.1	-
н1132	-	-	433767.74	2328373.97	Геодезический метод	0.1	-
н1133	-	-	433767.43	2328370.51	Геодезический метод	0.1	-
н1134	-	-	433767.01	2328365.47	Геодезический метод	0.1	-
н1135	-	-	433766.64	2328361.25	Геодезический метод	0.1	-
н1136	-	-	433766.48	2328359.41	Геодезический метод	0.1	-
н1137	-	-	433766.31	2328357.25	Геодезический метод	0.1	-
н1138	-	-	433765.57	2328357.22	Геодезический метод	0.1	-
н1139	-	-	433764.42	2328357.12	Геодезический метод	0.1	-
н1140	-	-	433763.86	2328343.02	Геодезический метод	0.1	-
н1141	-	-	433758.75	2328343.73	Геодезический метод	0.1	-
н1142	-	-	433758.41	2328340.34	Геодезический метод	0.1	-
н1143	-	-	433757.87	2328334.89	Геодезический метод	0.1	-
н1144	-	-	433756.62	2328322.33	Геодезический метод	0.1	-
н1145	-	-	433756.58	2328319.31	Геодезический метод	0.1	-

## 2. Сведения о характерных точках границ объекта

Обозначение характерных точек границ	Существующие координаты, м		Измененные (уточненные) координаты, м		Метод определения координат характерной точки	Средняя квадратическая погрешность положения характерной точки (Мт), м	Описание обозначения точки на местности (при наличии)
	X	Y	X	Y			
1	2	3	4	5	6	7	8
н1146	-	-	433756.56	2328317.07	Геодезический метод	0.1	-
н1147	-	-	433756.45	2328308.10	Геодезический метод	0.1	-
н1148	-	-	433753.27	2328307.07	Геодезический метод	0.1	-
н1149	-	-	433750.20	2328306.07	Геодезический метод	0.1	-
н1150	-	-	433747.89	2328305.32	Геодезический метод	0.1	-
н1151	-	-	433747.78	2328292.17	Геодезический метод	0.1	-
н1152	-	-	433747.70	2328291.18	Геодезический метод	0.1	-
н1153	-	-	433745.44	2328259.59	Геодезический метод	0.1	-
н1154	-	-	433818.97	2328254.33	Геодезический метод	0.1	-
н1155	-	-	433841.94	2328252.68	Геодезический метод	0.1	-
н1156	-	-	433844.22	2328284.56	Геодезический метод	0.1	-
н1157	-	-	433846.80	2328302.97	Геодезический метод	0.1	-
н1158	-	-	433843.82	2328303.31	Геодезический метод	0.1	-
н1159	-	-	433845.29	2328313.50	Геодезический метод	0.1	-
н1160	-	-	433847.94	2328331.85	Геодезический метод	0.1	-
н1161	-	-	433849.55	2328343.06	Геодезический метод	0.1	-
н1162	-	-	433846.03	2328343.65	Геодезический метод	0.1	-
н1163	-	-	433841.87	2328344.45	Геодезический метод	0.1	-
н1164	-	-	433845.21	2328361.65	Геодезический метод	0.1	-
н1165	-	-	433852.07	2328402.68	Геодезический метод	0.1	-
н1166	-	-	433864.12	2328401.73	Геодезический метод	0.1	-
н1167	-	-	433873.58	2328400.88	Геодезический метод	0.1	-
н1168	-	-	433879.42	2328400.38	Геодезический метод	0.1	-
н1169	-	-	433883.03	2328400.06	Геодезический метод	0.1	-
н1170	-	-	433883.24	2328402.48	Геодезический метод	0.1	-
н1171	-	-	433883.70	2328402.44	Геодезический метод	0.1	-

## 2. Сведения о характерных точках границ объекта

Обозначение характерных точек границ	Существующие координаты, м		Измененные (уточненные) координаты, м		Метод определения координат характерной точки	Средняя квадратическая погрешность положения характерной точки (Мт), м	Описание обозначения точки на местности (при наличии)
	X	Y	X	Y			
1	2	3	4	5	6	7	8
н1172	-	-	433897.31	2328401.26	Геодезический метод	0.1	-
н1173	-	-	433897.27	2328400.76	Геодезический метод	0.1	-
н1174	-	-	433900.25	2328400.49	Геодезический метод	0.1	-
н1175	-	-	433904.53	2328400.11	Геодезический метод	0.1	-
н1176	-	-	433905.21	2328399.76	Геодезический метод	0.1	-
н1177	-	-	433911.25	2328399.24	Геодезический метод	0.1	-
н1178	-	-	433918.86	2328398.48	Геодезический метод	0.1	-
н1179	-	-	433929.09	2328397.57	Геодезический метод	0.1	-
н1180	-	-	433931.65	2328397.34	Геодезический метод	0.1	-
н1181	-	-	433932.76	2328408.57	Геодезический метод	0.1	-
н1182	-	-	433941.21	2328493.71	Геодезический метод	0.1	-
н1183	-	-	433883.56	2328499.04	Геодезический метод	0.1	-
н1184	-	-	433882.65	2328488.84	Геодезический метод	0.1	-
н1185	-	-	433882.22	2328484.03	Геодезический метод	0.1	-
н1186	-	-	433877.92	2328435.74	Геодезический метод	0.1	-
н1187	-	-	433844.23	2328438.67	Геодезический метод	0.1	-
н1188	-	-	433843.33	2328428.44	Геодезический метод	0.1	-
н1189	-	-	433823.88	2328430.13	Геодезический метод	0.1	-
н1190	-	-	433826.23	2328454.49	Геодезический метод	0.1	-
н1191	-	-	433827.49	2328467.51	Геодезический метод	0.1	-
н1192	-	-	433832.33	2328467.78	Геодезический метод	0.1	-
н1193	-	-	433834.09	2328487.96	Геодезический метод	0.1	-
н1194	-	-	433835.45	2328503.49	Геодезический метод	0.1	-
н1195	-	-	433836.53	2328515.97	Геодезический метод	0.1	-
н1196	-	-	433836.92	2328520.30	Геодезический метод	0.1	-
н1197	-	-	433836.73	2328522.22	Геодезический метод	0.1	-

## 2. Сведения о характерных точках границ объекта

Обозначение характерных точек границ	Существующие координаты, м		Измененные (уточненные) координаты, м		Метод определения координат характерной точки	Средняя квадратическая погрешность положения характерной точки (Мт), м	Описание обозначения точки на местности (при наличии)
	X	Y	X	Y			
1	2	3	4	5	6	7	8
н1198	-	-	433835.44	2328522.28	Геодезический метод	0.1	-
н1199	-	-	433836.11	2328533.58	Геодезический метод	0.1	-
н1200	-	-	433835.32	2328533.57	Геодезический метод	0.1	-
н1201	-	-	433835.27	2328534.16	Геодезический метод	0.1	-
н1202	-	-	433836.09	2328540.98	Геодезический метод	0.1	-
н1203	-	-	433829.86	2328545.73	Геодезический метод	0.1	-
н1204	-	-	433830.12	2328550.77	Геодезический метод	0.1	-
н1205	-	-	433806.15	2328552.53	Геодезический метод	0.1	-
н1206	-	-	433805.97	2328551.52	Геодезический метод	0.1	-
н1207	-	-	433803.89	2328539.66	Геодезический метод	0.1	-
н1208	-	-	433784.86	2328543.00	Геодезический метод	0.1	-
н1209	-	-	433783.84	2328543.30	Геодезический метод	0.1	-
н1210	-	-	433784.41	2328547.19	Геодезический метод	0.1	-
н1211	-	-	433785.23	2328552.82	Геодезический метод	0.1	-
н1212	-	-	433784.45	2328552.89	Геодезический метод	0.1	-
н1213	-	-	433778.86	2328553.34	Геодезический метод	0.1	-
н1214	-	-	433773.20	2328553.79	Геодезический метод	0.1	-
н1215	-	-	433723.55	2328557.72	Геодезический метод	0.1	-
н1216	-	-	433722.57	2328557.80	Геодезический метод	0.1	-
н1217	-	-	433703.17	2328559.29	Геодезический метод	0.1	-
н1218	-	-	433692.56	2328560.11	Геодезический метод	0.1	-
1105	436377.26	2324332.27	433689.17	2328516.78	Геодезический метод	0.1	-
1219	435662.57	2323839.60	433569.71	2327348.97	Геодезический метод	0.1	-
1220	435696.09	2324055.98	433568.30	2327340.58	Геодезический метод	0.1	-
1221	435654.83	2324066.92	433574.27	2327339.35	Геодезический метод	0.1	-
1222	435607.98	2324080.46	433574.35	2327337.83	Геодезический метод	0.1	-

## 2. Сведения о характерных точках границ объекта

Обозначение характерных точек границ	Существующие координаты, м		Измененные (уточненные) координаты, м		Метод определения координат характерной точки	Средняя квадратическая погрешность положения характерной точки (Мт), м	Описание обозначения точки на местности (при наличии)
	X	Y	X	Y			
1	2	3	4	5	6	7	8
1223	435600.20	2324062.79	433581.35	2327336.92	Геодезический метод	0.1	-
1224	435555.61	2323931.65	433582.29	2327343.44	Геодезический метод	0.1	-
1225	435536.68	2323876.05	433583.01	2327348.45	Геодезический метод	0.1	-
н1226	-	-	433584.78	2327360.76	Геодезический метод	0.1	-
н1227	-	-	433580.39	2327361.36	Геодезический метод	0.1	-
н1228	-	-	433571.06	2327362.64	Геодезический метод	0.1	-
н1229	-	-	433570.61	2327358.10	Геодезический метод	0.1	-
1219	435662.57	2323839.60	433569.71	2327348.97	Геодезический метод	0.1	-
1230	435958.00	2325284.94	432753.22	2328531.98	Геодезический метод	0.1	-
1231	435969.35	2325297.35	432752.22	2328521.09	Геодезический метод	0.1	-
1232	435974.32	2325308.65	432761.80	2328520.20	Геодезический метод	0.1	-
1233	435977.04	2325318.21	432775.13	2328519.37	Геодезический метод	0.1	-
1234	435975.67	2325318.43	432776.91	2328536.95	Геодезический метод	0.1	-
1235	435950.39	2325324.88	432763.46	2328538.46	Геодезический метод	0.1	-
1236	435952.21	2325332.32	432753.92	2328539.53	Геодезический метод	0.1	-
1237	435927.60	2325338.16	-	-	Геодезический метод	0.1	-
1238	435920.30	2325334.29	-	-	Геодезический метод	0.1	-
1239	435908.05	2325283.67	-	-	Геодезический метод	0.1	-
1240	435948.36	2325270.92	-	-	Геодезический метод	0.1	-
1230	435958.00	2325284.94	432753.22	2328531.98	Геодезический метод	0.1	-
1241	435683.31	2325320.80	432865.61	2328535.40	Геодезический метод	0.1	-
1242	435696.27	2325366.12	432865.25	2328535.43	Геодезический метод	0.1	-
1243	435671.38	2325374.29	432865.41	2328536.78	Геодезический метод	0.1	-
1244	435642.80	2325382.70	432842.25	2328557.64	Геодезический метод	0.1	-
1245	435642.63	2325384.22	432841.76	2328558.07	Геодезический метод	0.1	-
1246	435632.89	2325387.58	432838.95	2328559.40	Геодезический метод	0.1	-

## 2. Сведения о характерных точках границ объекта

Обозначение характерных точек границ	Существующие координаты, м		Измененные (уточненные) координаты, м		Метод определения координат характерной точки	Средняя квадратическая погрешность положения характерной точки (Мт), м	Описание обозначения точки на местности (при наличии)
	X	Y	X	Y			
1	2	3	4	5	6	7	8
1247	435615.89	2325339.49	432835.02	2328518.57	Геодезический метод	0.1	-
n1248	-	-	432834.61	2328514.34	Геодезический метод	0.1	-
n1249	-	-	432851.48	2328512.33	Геодезический метод	0.1	-
n1250	-	-	432861.59	2328511.12	Геодезический метод	0.1	-
n1251	-	-	432863.41	2328515.91	Геодезический метод	0.1	-
n1252	-	-	432863.70	2328518.80	Геодезический метод	0.1	-
n1253	-	-	432864.03	2328518.77	Геодезический метод	0.1	-
1241	435683.31	2325320.80	432865.61	2328535.40	Геодезический метод	0.1	-
1254	435609.65	2325227.44	432683.61	2328461.50	Геодезический метод	0.1	-
1255	435616.25	2325250.25	432680.29	2328423.44	Геодезический метод	0.1	-
1256	435619.73	2325249.29	432704.52	2328421.33	Геодезический метод	0.1	-
1257	435622.28	2325257.80	432738.14	2328418.40	Геодезический метод	0.1	-
1258	435620.73	2325258.44	432742.67	2328418.01	Геодезический метод	0.1	-
1259	435622.47	2325263.41	432747.33	2328468.34	Геодезический метод	0.1	-
1260	435621.58	2325263.59	432742.80	2328468.73	Геодезический метод	0.1	-
1261	435628.61	2325288.97	432722.24	2328470.53	Геодезический метод	0.1	-
1262	435605.20	2325295.63	432708.89	2328471.69	Геодезический метод	0.1	-
1263	435605.47	2325296.51	432694.07	2328460.58	Геодезический метод	0.1	-
1264	435574.60	2325305.12	-	-	Геодезический метод	0.1	-
1265	435552.57	2325240.94	-	-	Геодезический метод	0.1	-
1266	435586.11	2325232.04	-	-	Геодезический метод	0.1	-
1254	435609.65	2325227.44	432683.61	2328461.50	Геодезический метод	0.1	-
1267	435850.78	2325158.82	432936.89	2328399.61	Геодезический метод	0.1	-
1268	435861.67	2325195.35	432934.28	2328373.70	Геодезический метод	0.1	-
1269	435881.39	2325196.06	432992.26	2328368.12	Геодезический метод	0.1	-
1270	435887.33	2325194.03	432994.18	2328395.51	Геодезический метод	0.1	-

## 2. Сведения о характерных точках границ объекта

Обозначение характерных точек границ	Существующие координаты, м		Измененные (уточненные) координаты, м		Метод определения координат характерной точки	Средняя квадратическая погрешность положения характерной точки (Мт), м	Описание обозначения точки на местности (при наличии)
	X	Y	X	Y			
1	2	3	4	5	6	7	8
1271	435888.57	2325198.29	432997.37	2328441.17	Геодезический метод	0.1	-
1272	435889.97	2325203.02	432946.48	2328445.89	Геодезический метод	0.1	-
1273	435901.82	2325242.89	432941.61	2328446.37	Геодезический метод	0.1	-
1274	435900.99	2325243.12	432936.95	2328400.17	Геодезический метод	0.1	-
1275	435896.24	2325244.48	-	-	Геодезический метод	0.1	-
1276	435886.38	2325247.28	-	-	Геодезический метод	0.1	-
1277	435886.66	2325248.24	-	-	Геодезический метод	0.1	-
1278	435890.05	2325260.35	-	-	Геодезический метод	0.1	-
1279	435885.09	2325261.74	-	-	Геодезический метод	0.1	-
1280	435886.23	2325265.11	-	-	Геодезический метод	0.1	-
1281	435731.41	2325307.69	-	-	Геодезический метод	0.1	-
1282	435683.31	2325320.80	-	-	Геодезический метод	0.1	-
1283	435651.86	2325213.31	-	-	Геодезический метод	0.1	-
1284	435639.72	2325167.28	-	-	Геодезический метод	0.1	-
1285	435619.33	2325133.21	-	-	Геодезический метод	0.1	-
1286	435582.13	2325143.02	-	-	Геодезический метод	0.1	-
1287	435570.81	2325147.07	-	-	Геодезический метод	0.1	-
1288	435570.70	2325143.44	-	-	Геодезический метод	0.1	-
1289	435567.55	2325106.79	-	-	Геодезический метод	0.1	-
1290	435571.11	2325098.72	-	-	Геодезический метод	0.1	-
1291	435631.83	2325103.85	-	-	Геодезический метод	0.1	-
1292	435660.32	2325105.73	-	-	Геодезический метод	0.1	-
1293	435667.82	2325134.85	-	-	Геодезический метод	0.1	-
1294	435700.57	2325101.47	-	-	Геодезический метод	0.1	-
1295	435733.25	2325121.91	-	-	Геодезический метод	0.1	-
1296	435740.16	2325126.56	-	-	Геодезический метод	0.1	-

## 2. Сведения о характерных точках границ объекта

Обозначение характерных точек границ	Существующие координаты, м		Измененные (уточненные) координаты, м		Метод определения координат характерной точки	Средняя квадратическая погрешность положения характерной точки (Мт), м	Описание обозначения точки на местности (при наличии)
	X	Y	X	Y			
1	2	3	4	5	6	7	8
1297	435768.86	2325138.95	-	-	Геодезический метод	0.1	-
1298	435773.73	2325139.73	-	-	Геодезический метод	0.1	-
1299	435777.26	2325141.61	-	-	Геодезический метод	0.1	-
1300	435807.22	2325152.39	-	-	Геодезический метод	0.1	-
1301	435819.63	2325152.36	-	-	Геодезический метод	0.1	-
1302	435828.47	2325154.18	-	-	Геодезический метод	0.1	-
1303	435831.62	2325154.77	-	-	Геодезический метод	0.1	-
1304	435847.70	2325158.17	-	-	Геодезический метод	0.1	-
1267	435850.78	2325158.82	432936.89	2328399.61	Геодезический метод	0.1	-
1305	435629.66	2325498.70	432880.34	2328316.11	Геодезический метод	0.1	-
1306	435658.55	2325602.05	432875.28	2328260.44	Геодезический метод	0.1	-
1307	435653.71	2325603.17	432978.89	2328251.41	Геодезический метод	0.1	-
1308	435636.25	2325608.13	432983.66	2328307.21	Геодезический метод	0.1	-
1309	435626.55	2325610.88	432984.50	2328316.98	Геодезический метод	0.1	-
1310	435623.57	2325611.24	432881.16	2328325.18	Геодезический метод	0.1	-
1311	435617.32	2325613.29	-	-	Геодезический метод	0.1	-
1312	435614.88	2325605.97	-	-	Геодезический метод	0.1	-
1313	435612.37	2325606.74	-	-	Геодезический метод	0.1	-
1314	435601.62	2325571.37	-	-	Геодезический метод	0.1	-
1315	435582.67	2325577.36	-	-	Геодезический метод	0.1	-
1316	435568.57	2325581.40	-	-	Геодезический метод	0.1	-
1317	435548.49	2325587.47	-	-	Геодезический метод	0.1	-
1318	435544.02	2325571.65	-	-	Геодезический метод	0.1	-
1319	435534.63	2325527.38	-	-	Геодезический метод	0.1	-
1320	435565.49	2325517.20	-	-	Геодезический метод	0.1	-
1305	435629.66	2325498.70	432880.34	2328316.11	Геодезический метод	0.1	-



## 2. Сведения о характерных точках границ объекта

Обозначение характерных точек границ	Существующие координаты, м		Измененные (уточненные) координаты, м		Метод определения координат характерной точки	Средняя квадратическая погрешность положения характерной точки (Мт), м	Описание обозначения точки на местности (при наличии)
	X	Y	X	Y			
1	2	3	4	5	6	7	8
1321	435611.90	2325673.19	432896.97	2328689.95	Геодезический метод	0.1	-
1322	435616.83	2325690.53	432896.49	2328689.98	Геодезический метод	0.1	-
1323	435614.48	2325692.99	432896.72	2328692.98	Геодезический метод	0.1	-
1324	435601.78	2325696.96	432840.53	2328697.86	Геодезический метод	0.1	-
1325	435584.91	2325702.24	432836.68	2328655.59	Геодезический метод	0.1	-
1326	435579.33	2325682.59	432876.95	2328651.70	Геодезический метод	0.1	-
1327	435596.21	2325677.72	432907.16	2328648.79	Геодезический метод	0.1	-
н1328	-	-	432909.05	2328671.30	Геодезический метод	0.1	-
н1329	-	-	432912.17	2328671.56	Геодезический метод	0.1	-
н1330	-	-	432913.67	2328688.88	Геодезический метод	0.1	-
н1331	-	-	432905.29	2328689.37	Геодезический метод	0.1	-
1321	435611.90	2325673.19	432896.97	2328689.95	Геодезический метод	0.1	-
1332	435521.53	2325484.72	432702.82	2328871.94	Геодезический метод	0.1	-
1333	435528.53	2325510.65	432696.49	2328875.91	Геодезический метод	0.1	-
1334	435517.08	2325514.11	432698.51	2328899.50	Геодезический метод	0.1	-
1335	435494.80	2325520.38	432699.35	2328909.39	Геодезический метод	0.1	-
1336	435487.10	2325492.97	432700.05	2328917.40	Геодезический метод	0.1	-
1337	435509.86	2325487.72	432701.37	2328932.45	Геодезический метод	0.1	-
н1338	-	-	432702.01	2328939.79	Геодезический метод	0.1	-
н1339	-	-	432644.45	2328944.83	Геодезический метод	0.1	-
н1340	-	-	432643.85	2328937.48	Геодезический метод	0.1	-
н1341	-	-	432641.94	2328914.09	Геодезический метод	0.1	-
н1342	-	-	432637.43	2328858.92	Геодезический метод	0.1	-
н1343	-	-	432662.50	2328855.18	Геодезический метод	0.1	-
н1344	-	-	432679.21	2328853.77	Геодезический метод	0.1	-
н1345	-	-	432701.12	2328851.93	Геодезический метод	0.1	-

## 2. Сведения о характерных точках границ объекта

Обозначение характерных точек границ	Существующие координаты, м		Измененные (уточненные) координаты, м		Метод определения координат характерной точки	Средняя квадратическая погрешность положения характерной точки (Мт), м	Описание обозначения точки на местности (при наличии)
	X	Y	X	Y			
1	2	3	4	5	6	7	8
1332	435521.53	2325484.72	432702.82	2328871.94	Геодезический метод	0.1	-
1346	435286.16	2325519.99	432487.89	2328833.86	Геодезический метод	0.1	-
1347	435300.03	2325567.41	432472.94	2328835.16	Геодезический метод	0.1	-
1348	435303.89	2325590.05	432476.15	2328872.00	Геодезический метод	0.1	-
1349	435266.93	2325600.10	432460.63	2328873.57	Геодезический метод	0.1	-
1350	435250.16	2325545.02	432450.43	2328875.17	Геодезический метод	0.1	-
1351	435245.72	2325530.29	432447.22	2328838.30	Геодезический метод	0.1	-
1352	435245.31	2325528.93	432403.98	2328842.07	Геодезический метод	0.1	-
1353	435256.79	2325526.26	432401.99	2328819.18	Геодезический метод	0.1	-
1354	435284.01	2325518.37	432377.68	2328821.28	Геодезический метод	0.1	-
н1355	-	-	432375.16	2328821.51	Геодезический метод	0.1	-
н1356	-	-	432372.26	2328821.78	Геодезический метод	0.1	-
н1357	-	-	432368.28	2328822.16	Геодезический метод	0.1	-
н1358	-	-	432365.85	2328822.31	Геодезический метод	0.1	-
н1359	-	-	432359.05	2328822.90	Геодезический метод	0.1	-
н1360	-	-	432350.38	2328823.64	Геодезический метод	0.1	-
н1361	-	-	432340.43	2328824.49	Геодезический метод	0.1	-
н1362	-	-	432337.80	2328795.45	Геодезический метод	0.1	-
н1363	-	-	432422.56	2328788.02	Геодезический метод	0.1	-
н1364	-	-	432423.02	2328787.98	Геодезический метод	0.1	-
н1365	-	-	432421.95	2328776.06	Геодезический метод	0.1	-
н1366	-	-	432420.03	2328754.68	Геодезический метод	0.1	-
н1367	-	-	432417.66	2328728.22	Геодезический метод	0.1	-
н1368	-	-	432458.77	2328724.64	Геодезический метод	0.1	-
н1369	-	-	432462.20	2328762.82	Геодезический метод	0.1	-
н1370	-	-	432463.06	2328772.38	Геодезический метод	0.1	-

## 2. Сведения о характерных точках границ объекта

Обозначение характерных точек границ	Существующие координаты, м		Измененные (уточненные) координаты, м		Метод определения координат характерной точки	Средняя квадратическая погрешность положения характерной точки (Мт), м	Описание обозначения точки на местности (при наличии)
	X	Y	X	Y			
1	2	3	4	5	6	7	8
н1371	-	-	432464.14	2328784.38	Геодезический метод	0.1	-
н1372	-	-	432483.43	2328782.69	Геодезический метод	0.1	-
н1373	-	-	432484.31	2328792.81	Геодезический метод	0.1	-
1346	435286.16	2325519.99	432487.89	2328833.86	Геодезический метод	0.1	-
1374	435186.51	2325566.68	432302.34	2328901.57	Геодезический метод	0.1	-
1375	435193.42	2325588.92	432301.75	2328892.24	Геодезический метод	0.1	-
1376	435176.00	2325594.15	432331.37	2328889.66	Геодезический метод	0.1	-
1377	435169.00	2325571.93	432334.52	2328889.38	Геодезический метод	0.1	-
н1378	-	-	432346.22	2328888.36	Геодезический метод	0.1	-
н1379	-	-	432347.30	2328900.24	Геодезический метод	0.1	-
н1380	-	-	432349.35	2328922.87	Геодезический метод	0.1	-
н1381	-	-	432325.61	2328925.02	Геодезический метод	0.1	-
н1382	-	-	432304.24	2328927.39	Геодезический метод	0.1	-
н1383	-	-	432303.08	2328913.30	Геодезический метод	0.1	-
1374	435186.51	2325566.68	432302.34	2328901.57	Геодезический метод	0.1	-
1384	435359.44	2325636.67	431657.69	2328764.45	Геодезический метод	0.1	-
1385	435401.72	2325783.77	431654.74	2328729.12	Геодезический метод	0.1	-
1386	435389.00	2325787.34	431720.35	2328723.50	Геодезический метод	0.1	-
1387	435363.58	2325794.78	431721.14	2328737.33	Геодезический метод	0.1	-
1388	435345.99	2325799.49	431721.69	2328747.00	Геодезический метод	0.1	-
1389	435340.77	2325801.29	431722.63	2328764.20	Геодезический метод	0.1	-
1390	435323.97	2325805.90	431723.24	2328775.14	Геодезический метод	0.1	-
1391	435319.71	2325789.59	431723.74	2328781.04	Геодезический метод	0.1	-
1392	435296.49	2325713.23	431706.65	2328782.48	Геодезический метод	0.1	-
1393	435276.50	2325642.50	431683.80	2328784.41	Геодезический метод	0.1	-
1394	435355.21	2325620.76	431681.53	2328761.99	Геодезический метод	0.1	-

## 2. Сведения о характерных точках границ объекта

Обозначение характерных точек границ	Существующие координаты, м		Измененные (уточненные) координаты, м		Метод определения координат характерной точки	Средняя квадратическая погрешность положения характерной точки (Мт), м	Описание обозначения точки на местности (при наличии)
	X	Y	X	Y			
1	2	3	4	5	6	7	8
н1395	-	-	431674.60	2328762.70	Геодезический метод	0.1	-
н1396	-	-	431660.30	2328764.18	Геодезический метод	0.1	-
1384	435359.44	2325636.67	431657.69	2328764.45	Геодезический метод	0.1	-
1397	435617.69	2326156.53	431829.54	2328727.92	Геодезический метод	0.1	-
1398	435622.77	2326175.11	431828.38	2328714.26	Геодезический метод	0.1	-
1399	435630.86	2326172.95	431854.50	2328712.02	Геодезический метод	0.1	-
1400	435642.43	2326219.87	431869.99	2328710.70	Геодезический метод	0.1	-
1401	435588.95	2326234.02	431870.88	2328724.35	Геодезический метод	0.1	-
1402	435580.38	2326227.74	431872.83	2328754.11	Геодезический метод	0.1	-
1403	435579.97	2326225.97	431873.27	2328760.82	Геодезический метод	0.1	-
1404	435574.58	2326182.52	431873.76	2328768.36	Геодезический метод	0.1	-
1405	435570.05	2326169.72	431843.23	2328770.94	Геодезический метод	0.1	-
1406	435564.23	2326152.09	431842.87	2328762.57	Геодезический метод	0.1	-
1407	435610.87	2326138.94	431842.81	2328761.11	Геодезический метод	0.1	-
н1408	-	-	431842.74	2328759.57	Геодезический метод	0.1	-
н1409	-	-	431842.43	2328752.42	Геодезический метод	0.1	-
н1410	-	-	431842.27	2328748.66	Геодезический метод	0.1	-
н1411	-	-	431842.19	2328746.81	Геодезический метод	0.1	-
н1412	-	-	431840.56	2328746.88	Геодезический метод	0.1	-
н1413	-	-	431840.30	2328742.29	Геодезический метод	0.1	-
н1414	-	-	431834.00	2328742.60	Геодезический метод	0.1	-
н1415	-	-	431833.90	2328740.99	Геодезический метод	0.1	-
н1416	-	-	431833.64	2328736.79	Геодезический метод	0.1	-
н1417	-	-	431833.38	2328732.58	Геодезический метод	0.1	-
н1418	-	-	431829.96	2328732.85	Геодезический метод	0.1	-
1397	435617.69	2326156.53	431829.54	2328727.92	Геодезический метод	0.1	-

## 2. Сведения о характерных точках границ объекта

Обозначение характерных точек границ	Существующие координаты, м		Измененные (уточненные) координаты, м		Метод определения координат характерной точки	Средняя квадратическая погрешность положения характерной точки (Мт), м	Описание обозначения точки на местности (при наличии)
	X	Y	X	Y			
1	2	3	4	5	6	7	8
1419	435676.71	2325983.87	432543.41	2329111.30	Геодезический метод	0.1	-
1420	435687.07	2326023.30	432533.03	2329112.25	Геодезический метод	0.1	-
1421	435683.95	2326024.29	432533.22	2329114.64	Геодезический метод	0.1	-
1422	435692.12	2326053.37	432463.08	2329119.94	Геодезический метод	0.1	-
1423	435696.00	2326052.48	432462.64	2329114.90	Геодезический метод	0.1	-
1424	435698.37	2326061.69	432418.94	2329118.67	Геодезический метод	0.1	-
1425	435696.55	2326059.76	432417.42	2329101.24	Геодезический метод	0.1	-
1426	435693.97	2326059.97	432399.62	2329102.80	Геодезический метод	0.1	-
1427	435673.08	2326065.55	432396.20	2329102.94	Геодезический метод	0.1	-
1428	435671.06	2326057.82	432384.94	2329103.92	Геодезический метод	0.1	-
1429	435647.81	2326064.14	432382.28	2329104.31	Геодезический метод	0.1	-
1430	435640.88	2326066.04	432365.93	2329105.79	Геодезический метод	0.1	-
1431	435640.27	2326064.32	432364.70	2329092.14	Геодезический метод	0.1	-
1432	435632.74	2326066.68	432362.15	2329064.10	Геодезический метод	0.1	-
1433	435626.57	2326069.51	432413.78	2329059.62	Геодезический метод	0.1	-
1434	435607.80	2326004.20	432419.64	2329059.11	Геодезический метод	0.1	-
н1435	-	-	432422.96	2329058.82	Геодезический метод	0.1	-
н1436	-	-	432457.48	2329055.83	Геодезический метод	0.1	-
н1437	-	-	432528.06	2329049.72	Геодезический метод	0.1	-
н1438	-	-	432570.73	2329046.11	Геодезический метод	0.1	-
н1439	-	-	432570.96	2329048.79	Геодезический метод	0.1	-
н1440	-	-	432574.34	2329088.80	Геодезический метод	0.1	-
н1441	-	-	432574.64	2329092.38	Геодезический метод	0.1	-
н1442	-	-	432575.34	2329100.62	Геодезический метод	0.1	-
н1443	-	-	432575.99	2329108.33	Геодезический метод	0.1	-
н1444	-	-	432564.28	2329109.40	Геодезический метод	0.1	-

## 2. Сведения о характерных точках границ объекта

Обозначение характерных точек границ	Существующие координаты, м		Измененные (уточненные) координаты, м		Метод определения координат характерной точки	Средняя квадратическая погрешность положения характерной точки (Мт), м	Описание обозначения точки на местности (при наличии)
	X	Y	X	Y			
1	2	3	4	5	6	7	8
н1445	-	-	432558.96	2329109.89	Геодезический метод	0.1	-
1419	435676.71	2325983.87	432543.41	2329111.30	Геодезический метод	0.1	-
1446	435940.65	2326043.45	431771.70	2329118.54	Геодезический метод	0.1	-
1447	435946.53	2326061.10	431754.16	2329120.15	Геодезический метод	0.1	-
1448	435955.15	2326090.26	431745.64	2329120.94	Геодезический метод	0.1	-
1449	435957.49	2326097.57	431744.51	2329108.14	Геодезический метод	0.1	-
1450	435923.31	2326107.52	431744.24	2329105.08	Геодезический метод	0.1	-
1451	435907.07	2326112.34	431743.38	2329095.29	Геодезический метод	0.1	-
1452	435891.86	2326058.94	431743.15	2329095.31	Геодезический метод	0.1	-
н1453	-	-	431743.11	2329094.93	Геодезический метод	0.1	-
н1454	-	-	431744.12	2329094.84	Геодезический метод	0.1	-
н1455	-	-	431743.70	2329090.09	Геодезический метод	0.1	-
н1456	-	-	431737.74	2329090.59	Геодезический метод	0.1	-
н1457	-	-	431736.40	2329075.00	Геодезический метод	0.1	-
н1458	-	-	431736.38	2329074.75	Геодезический метод	0.1	-
н1459	-	-	431735.81	2329074.80	Геодезический метод	0.1	-
н1460	-	-	431734.91	2329067.34	Геодезический метод	0.1	-
н1461	-	-	431734.94	2329066.94	Геодезический метод	0.1	-
н1462	-	-	431736.28	2329060.61	Геодезический метод	0.1	-
н1463	-	-	431738.47	2329057.26	Геодезический метод	0.1	-
н1464	-	-	431741.97	2329055.92	Геодезический метод	0.1	-
н1465	-	-	431746.29	2329055.11	Геодезический метод	0.1	-
н1466	-	-	431765.15	2329053.36	Геодезический метод	0.1	-
н1467	-	-	431766.43	2329068.49	Геодезический метод	0.1	-
н1468	-	-	431767.44	2329068.40	Геодезический метод	0.1	-
н1469	-	-	431769.61	2329092.97	Геодезический метод	0.1	-

## 2. Сведения о характерных точках границ объекта

Обозначение характерных точек границ	Существующие координаты, м		Измененные (уточненные) координаты, м		Метод определения координат характерной точки	Средняя квадратическая погрешность положения характерной точки (Мт), м	Описание обозначения точки на местности (при наличии)
	X	Y	X	Y			
1	2	3	4	5	6	7	8
н1470	-	-	431769.46	2329092.99	Геодезический метод	0.1	-
н1471	-	-	431770.06	2329099.86	Геодезический метод	0.1	-
н1472	-	-	431770.58	2329105.74	Геодезический метод	0.1	-
1446	435940.65	2326043.45	431771.70	2329118.54	Геодезический метод	0.1	-
1473	436169.37	2325793.70	431890.37	2328418.05	Геодезический метод	0.1	-
1474	436169.37	2325796.07	431889.60	2328408.65	Геодезический метод	0.1	-
1475	436158.45	2325861.43	431911.64	2328406.62	Геодезический метод	0.1	-
1476	436154.76	2325866.06	431921.16	2328405.74	Геодезический метод	0.1	-
1477	436153.71	2325868.35	431922.33	2328419.18	Геодезический метод	0.1	-
1478	436150.81	2325882.79	431922.71	2328423.56	Геодезический метод	0.1	-
1479	436152.67	2325883.24	431923.50	2328432.62	Геодезический метод	0.1	-
1480	436151.88	2325887.25	431924.67	2328446.06	Геодезический метод	0.1	-
1481	436021.18	2325846.02	431892.87	2328448.66	Геодезический метод	0.1	-
1482	436006.80	2325846.30	431891.30	2328429.40	Геодезический метод	0.1	-
1483	436004.89	2325833.90	-	-	Геодезический метод	0.1	-
1484	436006.10	2325825.57	-	-	Геодезический метод	0.1	-
1485	436013.66	2325810.40	-	-	Геодезический метод	0.1	-
1486	436018.22	2325796.09	-	-	Геодезический метод	0.1	-
1487	436019.54	2325788.91	-	-	Геодезический метод	0.1	-
1488	436013.87	2325785.41	-	-	Геодезический метод	0.1	-
1489	436028.75	2325761.07	-	-	Геодезический метод	0.1	-
1490	436039.66	2325768.09	-	-	Геодезический метод	0.1	-
1491	436051.56	2325775.72	-	-	Геодезический метод	0.1	-
1492	436064.96	2325754.71	-	-	Геодезический метод	0.1	-
1493	436082.96	2325763.16	-	-	Геодезический метод	0.1	-
1494	436091.34	2325763.25	-	-	Геодезический метод	0.1	-

## 2. Сведения о характерных точках границ объекта

Обозначение характерных точек границ	Существующие координаты, м		Измененные (уточненные) координаты, м		Метод определения координат характерной точки	Средняя квадратическая погрешность положения характерной точки (Мт), м	Описание обозначения точки на местности (при наличии)
	X	Y	X	Y			
1	2	3	4	5	6	7	8
1495	436097.55	2325765.21	-	-	Геодезический метод	0.1	-
1496	436115.58	2325771.87	-	-	Геодезический метод	0.1	-
1473	436169.37	2325793.70	431890.37	2328418.05	Геодезический метод	0.1	-
1497	436105.77	2326142.63	432522.92	2329215.51	Геодезический метод	0.1	-
1498	436082.73	2326254.40	432512.05	2329216.40	Геодезический метод	0.1	-
1499	436071.93	2326257.60	432509.75	2329219.99	Геодезический метод	0.1	-
1500	435979.40	2326283.78	432506.02	2329221.47	Геодезический метод	0.1	-
1501	435953.83	2326193.33	432475.75	2329224.65	Геодезический метод	0.1	-
1502	435950.86	2326184.15	432466.52	2329225.36	Геодезический метод	0.1	-
1503	436064.72	2326151.67	432465.01	2329207.65	Геодезический метод	0.1	-
н1504	-	-	432460.98	2329161.53	Геодезический метод	0.1	-
н1505	-	-	432460.95	2329161.17	Геодезический метод	0.1	-
н1506	-	-	432460.65	2329157.67	Геодезический метод	0.1	-
н1507	-	-	432464.15	2329157.36	Геодезический метод	0.1	-
н1508	-	-	432475.46	2329156.39	Геодезический метод	0.1	-
н1509	-	-	432517.59	2329152.79	Геодезический метод	0.1	-
н1510	-	-	432517.68	2329153.82	Геодезический метод	0.1	-
н1511	-	-	432517.70	2329154.07	Геодезический метод	0.1	-
н1512	-	-	432517.84	2329155.81	Геодезический метод	0.1	-
н1513	-	-	432518.02	2329157.81	Геодезический метод	0.1	-
н1514	-	-	432520.77	2329190.31	Геодезический метод	0.1	-
н1515	-	-	432522.62	2329212.17	Геодезический метод	0.1	-
н1516	-	-	432522.80	2329214.17	Геодезический метод	0.1	-
1497	436105.77	2326142.63	432522.92	2329215.51	Геодезический метод	0.1	-
1517	436162.25	2326291.98	432546.46	2329397.72	Геодезический метод	0.1	-
1518	436161.77	2326298.94	432533.61	2329373.44	Геодезический метод	0.1	-



## 2. Сведения о характерных точках границ объекта

Обозначение характерных точек границ	Существующие координаты, м		Измененные (уточненные) координаты, м		Метод определения координат характерной точки	Средняя квадратическая погрешность положения характерной точки (Мт), м	Описание обозначения точки на местности (при наличии)
	X	Y	X	Y			
1	2	3	4	5	6	7	8
1519	436067.35	2326323.66	432539.68	2329369.45	Геодезический метод	0.1	-
1520	436069.21	2326314.47	432530.68	2329352.99	Геодезический метод	0.1	-
н1521	-	-	432532.21	2329352.29	Геодезический метод	0.1	-
н1522	-	-	432531.57	2329351.00	Геодезический метод	0.1	-
н1523	-	-	432536.57	2329348.69	Геодезический метод	0.1	-
н1524	-	-	432532.30	2329340.05	Геодезический метод	0.1	-
н1525	-	-	432530.58	2329337.57	Геодезический метод	0.1	-
н1526	-	-	432529.20	2329333.27	Геодезический метод	0.1	-
н1527	-	-	432521.56	2329319.17	Геодезический метод	0.1	-
н1528	-	-	432590.65	2329281.73	Геодезический метод	0.1	-
н1529	-	-	432592.70	2329306.54	Геодезический метод	0.1	-
н1530	-	-	432594.24	2329325.25	Геодезический метод	0.1	-
н1531	-	-	432594.80	2329332.08	Геодезический метод	0.1	-
н1532	-	-	432598.58	2329377.92	Геодезический метод	0.1	-
н1533	-	-	432552.22	2329408.74	Геодезический метод	0.1	-
н1534	-	-	432549.84	2329404.25	Геодезический метод	0.1	-
1517	436162.25	2326291.98	432546.46	2329397.72	Геодезический метод	0.1	-
1535	435978.94	2326359.04	432257.86	2328392.14	Геодезический метод	0.1	-
1536	435987.66	2326395.92	432256.32	2328374.42	Геодезический метод	0.1	-
1537	435968.28	2326399.28	432276.85	2328372.48	Геодезический метод	0.1	-
1538	435962.84	2326399.86	432301.28	2328370.17	Геодезический метод	0.1	-
1539	435961.62	2326399.99	432307.56	2328442.32	Геодезический метод	0.1	-
1540	435961.54	2326399.33	432297.46	2328443.20	Геодезический метод	0.1	-
1541	435960.22	2326399.46	432262.58	2328446.24	Геодезический метод	0.1	-
1542	435959.63	2326393.06	-	-	Геодезический метод	0.1	-
1543	435955.95	2326393.42	-	-	Геодезический метод	0.1	-

## 2. Сведения о характерных точках границ объекта

Обозначение характерных точек границ	Существующие координаты, м		Измененные (уточненные) координаты, м		Метод определения координат характерной точки	Средняя квадратическая погрешность положения характерной точки (Мт), м	Описание обозначения точки на местности (при наличии)
	X	Y	X	Y			
1	2	3	4	5	6	7	8
1544	435955.48	2326386.94	-	-	Геодезический метод	0.1	-
1545	435951.59	2326387.21	-	-	Геодезический метод	0.1	-
1546	435951.12	2326380.64	-	-	Геодезический метод	0.1	-
1547	435934.50	2326381.78	-	-	Геодезический метод	0.1	-
1548	435934.40	2326380.21	-	-	Геодезический метод	0.1	-
1549	435927.73	2326380.59	-	-	Геодезический метод	0.1	-
1550	435927.47	2326376.08	-	-	Геодезический метод	0.1	-
1551	435914.13	2326376.80	-	-	Геодезический метод	0.1	-
1552	435914.38	2326381.36	-	-	Геодезический метод	0.1	-
1553	435914.22	2326381.37	-	-	Геодезический метод	0.1	-
1554	435914.35	2326383.17	-	-	Геодезический метод	0.1	-
1555	435908.67	2326383.58	-	-	Геодезический метод	0.1	-
1556	435908.55	2326381.99	-	-	Геодезический метод	0.1	-
1557	435907.87	2326382.07	-	-	Геодезический метод	0.1	-
1558	435907.96	2326383.15	-	-	Геодезический метод	0.1	-
1559	435906.24	2326383.29	-	-	Геодезический метод	0.1	-
1560	435906.10	2326381.17	-	-	Геодезический метод	0.1	-
1561	435905.46	2326371.49	-	-	Геодезический метод	0.1	-
1562	435902.63	2326370.46	-	-	Геодезический метод	0.1	-
1563	435902.02	2326364.81	-	-	Геодезический метод	0.1	-
1564	435947.70	2326353.14	-	-	Геодезический метод	0.1	-
1565	435958.95	2326364.41	-	-	Геодезический метод	0.1	-
1535	435978.94	2326359.04	432257.86	2328392.14	Геодезический метод	0.1	-
1566	435973.09	2326334.35	432184.25	2329656.27	Геодезический метод	0.1	-
1567	435977.78	2326354.16	432134.13	2329676.59	Геодезический метод	0.1	-
1568	435960.44	2326358.82	432145.00	2329704.52	Геодезический метод	0.1	-

## 2. Сведения о характерных точках границ объекта

Обозначение характерных точек границ	Существующие координаты, м		Измененные (уточненные) координаты, м		Метод определения координат характерной точки	Средняя квадратическая погрешность положения характерной точки (Мт), м	Описание обозначения точки на местности (при наличии)
	X	Y	X	Y			
1	2	3	4	5	6	7	8
1569	435949.23	2326347.60	432151.98	2329722.46	Геодезический метод	0.1	-
1570	435901.47	2326359.80	432155.89	2329732.50	Геодезический метод	0.1	-
1571	435900.59	2326351.68	432159.97	2329742.97	Геодезический метод	0.1	-
н1572	-	-	432045.48	2329788.95	Геодезический метод	0.1	-
н1573	-	-	432017.70	2329801.39	Геодезический метод	0.1	-
н1574	-	-	432010.67	2329804.97	Геодезический метод	0.1	-
н1575	-	-	432010.43	2329803.12	Геодезический метод	0.1	-
н1576	-	-	432002.87	2329719.78	Геодезический метод	0.1	-
н1577	-	-	432002.70	2329717.91	Геодезический метод	0.1	-
н1578	-	-	431994.39	2329626.31	Геодезический метод	0.1	-
н1579	-	-	431994.38	2329626.18	Геодезический метод	0.1	-
н1580	-	-	431993.58	2329617.44	Геодезический метод	0.1	-
н1581	-	-	431992.25	2329602.73	Геодезический метод	0.1	-
н1582	-	-	432046.72	2329599.02	Геодезический метод	0.1	-
н1583	-	-	432045.83	2329590.92	Геодезический метод	0.1	-
н1584	-	-	432044.47	2329578.48	Геодезический метод	0.1	-
н1585	-	-	432042.35	2329559.10	Геодезический метод	0.1	-
н1586	-	-	432039.89	2329528.11	Геодезический метод	0.1	-
н1587	-	-	432046.27	2329527.60	Геодезический метод	0.1	-
н1588	-	-	432064.48	2329526.16	Геодезический метод	0.1	-
н1589	-	-	432076.86	2329525.07	Геодезический метод	0.1	-
н1590	-	-	432076.14	2329515.58	Геодезический метод	0.1	-
н1591	-	-	432075.14	2329502.11	Геодезический метод	0.1	-
н1592	-	-	432071.99	2329451.12	Геодезический метод	0.1	-
н1593	-	-	432071.16	2329437.69	Геодезический метод	0.1	-
н1594	-	-	432112.06	2329434.07	Геодезический метод	0.1	-

## 2. Сведения о характерных точках границ объекта

Обозначение характерных точек границ	Существующие координаты, м		Измененные (уточненные) координаты, м		Метод определения координат характерной точки	Средняя квадратическая погрешность положения характерной точки (Мт), м	Описание обозначения точки на местности (при наличии)
	X	Y	X	Y			
1	2	3	4	5	6	7	8
н1595	-	-	432141.76	2329431.44	Геодезический метод	0.1	-
н1596	-	-	432157.07	2329430.08	Геодезический метод	0.1	-
н1597	-	-	432158.15	2329441.62	Геодезический метод	0.1	-
н1598	-	-	432165.26	2329517.29	Геодезический метод	0.1	-
н1599	-	-	432168.59	2329552.65	Геодезический метод	0.1	-
н1600	-	-	432173.28	2329602.57	Геодезический метод	0.1	-
н1601	-	-	432322.03	2329525.48	Геодезический метод	0.1	-
н1602	-	-	432346.57	2329572.82	Геодезический метод	0.1	-
н1603	-	-	432349.39	2329584.92	Геодезический метод	0.1	-
н1604	-	-	432363.67	2329632.93	Геодезический метод	0.1	-
н1605	-	-	432367.50	2329645.80	Геодезический метод	0.1	-
н1606	-	-	432371.17	2329658.14	Геодезический метод	0.1	-
н1607	-	-	432353.63	2329665.18	Геодезический метод	0.1	-
н1608	-	-	432305.45	2329684.54	Геодезический метод	0.1	-
н1609	-	-	432271.82	2329698.05	Геодезический метод	0.1	-
н1610	-	-	432271.71	2329698.09	Геодезический метод	0.1	-
н1611	-	-	432268.86	2329690.99	Геодезический метод	0.1	-
н1612	-	-	432266.25	2329684.75	Геодезический метод	0.1	-
н1613	-	-	432262.32	2329675.37	Геодезический метод	0.1	-
н1614	-	-	432198.24	2329692.43	Геодезический метод	0.1	-
н1615	-	-	432195.08	2329684.23	Геодезический метод	0.1	-
1566	435973.09	2326334.35	432184.25	2329656.27	Геодезический метод	0.1	-
1616	436023.29	2326542.49	431786.24	2329462.90	Геодезический метод	0.1	-
1617	436012.40	2326599.56	431785.26	2329458.95	Геодезический метод	0.1	-
1618	435987.11	2326593.44	431977.97	2329445.37	Геодезический метод	0.1	-
1619	435974.32	2326590.36	431978.02	2329445.93	Геодезический метод	0.1	-

## 2. Сведения о характерных точках границ объекта

Обозначение характерных точек границ	Существующие координаты, м		Измененные (уточненные) координаты, м		Метод определения координат характерной точки	Средняя квадратическая погрешность положения характерной точки (Мт), м	Описание обозначения точки на местности (при наличии)
	X	Y	X	Y			
1	2	3	4	5	6	7	8
1620	435973.91	2326587.27	431983.26	2329503.71	Геодезический метод	0.1	-
1621	435973.23	2326580.33	431983.34	2329504.58	Геодезический метод	0.1	-
1622	435976.61	2326580.03	431985.37	2329526.93	Геодезический метод	0.1	-
1623	435975.66	2326569.79	431985.87	2329532.40	Геодезический метод	0.1	-
1624	435976.62	2326569.72	431986.18	2329535.85	Геодезический метод	0.1	-
1625	435976.50	2326568.48	431974.57	2329536.90	Геодезический метод	0.1	-
1626	435975.37	2326555.77	431942.02	2329539.85	Геодезический метод	0.1	-
1627	435975.24	2326554.59	431926.11	2329541.30	Геодезический метод	0.1	-
1628	435974.24	2326554.67	431917.00	2329542.12	Геодезический метод	0.1	-
1629	435973.49	2326546.64	431808.46	2329551.96	Геодезический метод	0.1	-
1630	436006.03	2326543.79	431802.32	2329527.33	Геодезический метод	0.1	-
1616	436023.29	2326542.49	431786.24	2329462.90	Геодезический метод	0.1	-
1631	435875.18	2326584.01	432081.05	2328940.08	Геодезический метод	0.1	-
1632	435873.77	2326591.46	432066.54	2328941.32	Геодезический метод	0.1	-
1633	435884.76	2326596.92	432010.62	2328946.10	Геодезический метод	0.1	-
1634	435880.97	2326643.10	432007.80	2328909.01	Геодезический метод	0.1	-
1635	435880.09	2326652.50	432055.10	2328905.41	Геодезический метод	0.1	-
1636	435845.45	2326646.93	432070.03	2328903.97	Геодезический метод	0.1	-
1637	435842.88	2326658.19	432072.63	2328900.13	Геодезический метод	0.1	-
1638	435834.98	2326691.27	432070.96	2328878.09	Геодезический метод	0.1	-
1639	435812.92	2326688.23	432129.75	2328873.62	Геодезический метод	0.1	-
1640	435775.79	2326681.06	432173.54	2328870.29	Геодезический метод	0.1	-
1641	435772.35	2326680.40	432176.30	2328906.61	Геодезический метод	0.1	-
1642	435752.62	2326675.40	432179.55	2328949.35	Геодезический метод	0.1	-
1643	435758.34	2326629.04	432180.71	2328964.55	Геодезический метод	0.1	-
1644	435842.36	2326645.64	432171.73	2328965.44	Геодезический метод	0.1	-

## 2. Сведения о характерных точках границ объекта

Обозначение характерных точек границ	Существующие координаты, м		Измененные (уточненные) координаты, м		Метод определения координат характерной точки	Средняя квадратическая погрешность положения характерной точки (Мт), м	Описание обозначения точки на местности (при наличии)
	X	Y	X	Y			
1	2	3	4	5	6	7	8
1645	435843.57	2326639.66	432158.71	2328966.73	Геодезический метод	0.1	-
1646	435843.87	2326635.97	432155.71	2328967.03	Геодезический метод	0.1	-
1647	435844.20	2326632.78	432128.05	2328969.77	Геодезический метод	0.1	-
1648	435841.74	2326632.24	432127.08	2328969.87	Геодезический метод	0.1	-
1649	435843.50	2326621.73	432122.83	2328970.29	Геодезический метод	0.1	-
1650	435848.03	2326619.12	-	-	Геодезический метод	0.1	-
1651	435852.31	2326599.54	-	-	Геодезический метод	0.1	-
1652	435855.53	2326580.67	-	-	Геодезический метод	0.1	-
1631	435875.18	2326584.01	432081.05	2328940.08	Геодезический метод	0.1	-
1653	435944.32	2326931.67	430937.97	2327921.86	Геодезический метод	0.1	-
1654	435919.42	2327066.40	430925.99	2327877.94	Геодезический метод	0.1	-
1655	435905.60	2327064.41	430978.11	2327863.44	Геодезический метод	0.1	-
1656	435857.53	2327054.87	430997.89	2327857.94	Геодезический метод	0.1	-
1657	435850.54	2327048.04	431010.15	2327902.91	Геодезический метод	0.1	-
1658	435831.98	2327044.31	431011.21	2327906.77	Геодезический метод	0.1	-
1659	435808.27	2327039.55	431011.41	2327907.53	Геодезический метод	0.1	-
1660	435789.59	2327035.80	430948.12	2327924.96	Геодезический метод	0.1	-
1661	435774.24	2327113.25	430939.45	2327927.32	Геодезический метод	0.1	-
1662	435860.86	2327130.43	430939.21	2327926.41	Геодезический метод	0.1	-
1663	435892.46	2327132.50	-	-	Геодезический метод	0.1	-
1664	435905.99	2327134.47	-	-	Геодезический метод	0.1	-
1665	435841.35	2327454.50	-	-	Геодезический метод	0.1	-
1666	435930.18	2327465.38	-	-	Геодезический метод	0.1	-
1667	435929.22	2327469.58	-	-	Геодезический метод	0.1	-
1668	435978.11	2327478.42	-	-	Геодезический метод	0.1	-
1669	435979.81	2327469.13	-	-	Геодезический метод	0.1	-

## 2. Сведения о характерных точках границ объекта

Обозначение характерных точек границ	Существующие координаты, м		Измененные (уточненные) координаты, м		Метод определения координат характерной точки	Средняя квадратическая погрешность положения характерной точки (Мт), м	Описание обозначения точки на местности (при наличии)
	X	Y	X	Y			
1	2	3	4	5	6	7	8
1670	436039.72	2327468.57	-	-	Геодезический метод	0.1	-
1671	436000.49	2327674.86	-	-	Геодезический метод	0.1	-
1672	435981.53	2327768.97	-	-	Геодезический метод	0.1	-
1673	435969.16	2327769.36	-	-	Геодезический метод	0.1	-
1674	435963.46	2327769.50	-	-	Геодезический метод	0.1	-
1675	435963.45	2327769.36	-	-	Геодезический метод	0.1	-
1676	435960.13	2327768.68	-	-	Геодезический метод	0.1	-
1677	435956.79	2327768.64	-	-	Геодезический метод	0.1	-
1678	435956.77	2327768.91	-	-	Геодезический метод	0.1	-
1679	435938.30	2327769.53	-	-	Геодезический метод	0.1	-
1680	435932.85	2327770.83	-	-	Геодезический метод	0.1	-
1681	435934.23	2327792.91	-	-	Геодезический метод	0.1	-
1682	435935.07	2327808.93	-	-	Геодезический метод	0.1	-
1683	435936.67	2327836.76	-	-	Геодезический метод	0.1	-
1684	435938.14	2327850.48	-	-	Геодезический метод	0.1	-
1685	435897.88	2327854.62	-	-	Геодезический метод	0.1	-
1686	435858.14	2327856.65	-	-	Геодезический метод	0.1	-
1687	435765.02	2327860.71	-	-	Геодезический метод	0.1	-
1688	435838.51	2327458.55	-	-	Геодезический метод	0.1	-
1689	435458.20	2327417.42	-	-	Геодезический метод	0.1	-
1690	435470.83	2327290.37	-	-	Геодезический метод	0.1	-
1691	435480.41	2327192.51	-	-	Геодезический метод	0.1	-
1692	435526.10	2327017.41	-	-	Геодезический метод	0.1	-
1693	435563.86	2327026.86	-	-	Геодезический метод	0.1	-
1694	435535.10	2327147.21	-	-	Геодезический метод	0.1	-
1695	435551.90	2327151.35	-	-	Геодезический метод	0.1	-

## 2. Сведения о характерных точках границ объекта

Обозначение характерных точек границ	Существующие координаты, м		Измененные (уточненные) координаты, м		Метод определения координат характерной точки	Средняя квадратическая погрешность положения характерной точки (Мп), м	Описание обозначения точки на местности (при наличии)
	X	Y	X	Y			
1	2	3	4	5	6	7	8
1696	435595.21	2327154.49	-	-	Геодезический метод	0.1	-
1697	435715.68	2327166.57	-	-	Геодезический метод	0.1	-
1698	435723.95	2327071.47	-	-	Геодезический метод	0.1	-
1699	435730.73	2326934.98	-	-	Геодезический метод	0.1	-
1653	435944.32	2326931.67	430937.97	2327921.86	Геодезический метод	0.1	-
1700	433581.35	2327336.92	430066.31	2328205.32	Геодезический метод	0.1	-
1701	433583.01	2327348.45	430041.35	2328156.30	Геодезический метод	0.1	-
1702	433583.52	2327360.99	430300.91	2328024.14	Геодезический метод	0.1	-
1703	433570.22	2327362.60	430326.86	2328072.65	Геодезический метод	0.1	-
1704	433569.71	2327348.97	430373.04	2328049.14	Геодезический метод	0.1	-
1705	433568.30	2327340.58	430385.60	2328073.81	Геодезический метод	0.1	-
1706	433574.35	2327337.83	430392.52	2328085.78	Геодезический метод	0.1	-
н1707	-	-	430393.65	2328087.73	Геодезический метод	0.1	-
н1708	-	-	430285.47	2328145.60	Геодезический метод	0.1	-
н1709	-	-	430251.77	2328160.15	Геодезический метод	0.1	-
н1710	-	-	430158.63	2328206.64	Геодезический метод	0.1	-
н1711	-	-	430093.88	2328242.69	Геодезический метод	0.1	-
н1712	-	-	430087.20	2328246.36	Геодезический метод	0.1	-
н1713	-	-	430079.45	2328231.12	Геодезический метод	0.1	-
1700	433581.35	2327336.92	430066.31	2328205.32	Геодезический метод	0.1	-
1714	433562.37	2327660.55	431586.56	2327773.68	Геодезический метод	0.1	-
1715	433564.06	2327672.40	431586.29	2327772.17	Геодезический метод	0.1	-
1716	433569.41	2327676.93	431610.88	2327764.96	Геодезический метод	0.1	-
1717	433570.59	2327683.97	431612.69	2327773.69	Геодезический метод	0.1	-
1718	433575.40	2327696.51	431616.75	2327793.27	Геодезический метод	0.1	-
1719	433548.96	2327701.38	431620.68	2327812.24	Геодезический метод	0.1	-



## 2. Сведения о характерных точках границ объекта

Обозначение характерных точек границ	Существующие координаты, м		Измененные (уточненные) координаты, м		Метод определения координат характерной точки	Средняя квадратическая погрешность положения характерной точки (Мт), м	Описание обозначения точки на местности (при наличии)
	X	Y	X	Y			
1	2	3	4	5	6	7	8
1720	433545.09	2327664.36	431618.13	2327812.76	Геодезический метод	0.1	-
н1721	-	-	431613.16	2327813.77	Геодезический метод	0.1	-
н1722	-	-	431601.38	2327816.16	Геодезический метод	0.1	-
н1723	-	-	431593.51	2327817.76	Геодезический метод	0.1	-
н1724	-	-	431589.28	2327788.76	Геодезический метод	0.1	-
1714	433562.37	2327660.55	431586.56	2327773.68	Геодезический метод	0.1	-
1725	434066.96	2327491.97	431909.94	2327379.44	Геодезический метод	0.1	-
1726	434070.19	2327511.44	431897.56	2327452.68	Геодезический метод	0.1	-
1727	434072.08	2327527.29	431885.68	2327542.06	Геодезический метод	0.1	-
1728	434062.78	2327528.46	431862.56	2327532.69	Геодезический метод	0.1	-
1729	433993.97	2327535.74	431794.18	2327504.97	Геодезический метод	0.1	-
1730	433993.15	2327531.41	431787.00	2327501.42	Геодезический метод	0.1	-
1731	433999.13	2327530.89	431769.35	2327493.91	Геодезический метод	0.1	-
1732	433993.81	2327512.48	431738.26	2327481.11	Геодезический метод	0.1	-
1733	433995.23	2327512.04	431706.20	2327466.42	Геодезический метод	0.1	-
1734	434003.49	2327509.53	431708.50	2327461.56	Геодезический метод	0.1	-
1735	433997.92	2327490.26	431653.97	2327431.65	Геодезический метод	0.1	-
1736	433997.46	2327488.67	431646.94	2327427.80	Геодезический метод	0.1	-
1737	433999.42	2327488.10	431652.07	2327411.44	Геодезический метод	0.1	-
1738	433998.10	2327483.40	431659.43	2327387.96	Геодезический метод	0.1	-
1739	434007.91	2327480.73	431686.50	2327299.36	Геодезический метод	0.1	-
1740	434015.04	2327506.11	431690.13	2327284.90	Геодезический метод	0.1	-
1741	434020.33	2327504.65	431693.40	2327280.33	Геодезический метод	0.1	-
1742	434021.52	2327507.86	431723.30	2327221.41	Геодезический метод	0.1	-
1743	434017.42	2327509.22	431736.27	2327196.02	Геодезический метод	0.1	-
1744	434023.24	2327528.79	431762.42	2327209.75	Геодезический метод	0.1	-

## 2. Сведения о характерных точках границ объекта

Обозначение характерных точек границ	Существующие координаты, м		Измененные (уточненные) координаты, м		Метод определения координат характерной точки	Средняя квадратическая погрешность положения характерной точки (Мт), м	Описание обозначения точки на местности (при наличии)
	X	Y	X	Y			
1	2	3	4	5	6	7	8
1745	434032.22	2327528.10	431834.15	2327247.41	Геодезический метод	0.1	-
1746	434030.58	2327520.07	431864.41	2327193.15	Геодезический метод	0.1	-
1747	434027.00	2327502.76	431869.75	2327183.58	Геодезический метод	0.1	-
1748	434025.72	2327495.85	431901.45	2327126.74	Геодезический метод	0.1	-
1749	434025.30	2327493.59	431906.61	2327117.50	Геодезический метод	0.1	-
1750	434021.95	2327494.37	431857.02	2327098.64	Геодезический метод	0.1	-
1751	434020.89	2327490.24	431880.46	2327038.20	Геодезический метод	0.1	-
1752	434024.52	2327489.31	431974.87	2327070.70	Геодезический метод	0.1	-
1753	434020.69	2327470.14	431975.08	2327069.85	Геодезический метод	0.1	-
1754	434018.66	2327459.86	432003.83	2327077.86	Геодезический метод	0.1	-
1755	434029.16	2327457.47	432050.16	2327090.76	Геодезический метод	0.1	-
1756	434032.70	2327454.39	432113.64	2327108.45	Геодезический метод	0.1	-
н1757	-	-	432111.94	2327117.87	Геодезический метод	0.1	-
н1758	-	-	432098.83	2327190.60	Геодезический метод	0.1	-
н1759	-	-	432098.31	2327192.85	Геодезический метод	0.1	-
н1760	-	-	432084.10	2327262.68	Геодезический метод	0.1	-
н1761	-	-	432023.07	2327250.13	Геодезический метод	0.1	-
н1762	-	-	431998.53	2327394.50	Геодезический метод	0.1	-
н1763	-	-	431982.69	2327391.81	Геодезический метод	0.1	-
н1764	-	-	431939.07	2327384.40	Геодезический метод	0.1	-
1725	434066.96	2327491.97	431909.94	2327379.44	Геодезический метод	0.1	-
1765	433840.84	2328252.08	429911.87	2328388.29	Геодезический метод	0.1	-
1766	433844.25	2328284.56	429909.41	2328381.43	Геодезический метод	0.1	-
1767	433846.80	2328302.97	429906.40	2328373.02	Геодезический метод	0.1	-
1768	433843.82	2328303.31	429911.03	2328370.29	Геодезический метод	0.1	-
1769	433845.29	2328313.50	429965.32	2328343.64	Геодезический метод	0.1	-

## 2. Сведения о характерных точках границ объекта

Обозначение характерных точек границ	Существующие координаты, м		Измененные (уточненные) координаты, м		Метод определения координат характерной точки	Средняя квадратическая погрешность положения характерной точки (Мт), м	Описание обозначения точки на местности (при наличии)
	X	Y	X	Y			
1	2	3	4	5	6	7	8
1770	433849.55	2328343.06	429974.17	2328398.16	Геодезический метод	0.1	-
1771	433846.03	2328343.65	429921.16	2328414.24	Геодезический метод	0.1	-
1772	433841.87	2328344.45	429919.16	2328408.65	Геодезический метод	0.1	-
1773	433845.21	2328361.65	429917.24	2328403.28	Геодезический метод	0.1	-
1774	433852.07	2328402.68	429912.00	2328388.66	Геодезический метод	0.1	-
1775	433883.62	2328401.54	-	-	Геодезический метод	0.1	-
1776	433897.49	2328400.38	-	-	Геодезический метод	0.1	-
1777	433900.25	2328400.49	-	-	Геодезический метод	0.1	-
1778	433904.53	2328400.11	-	-	Геодезический метод	0.1	-
1779	433905.21	2328399.76	-	-	Геодезический метод	0.1	-
1780	433911.25	2328399.24	-	-	Геодезический метод	0.1	-
1781	433918.86	2328398.48	-	-	Геодезический метод	0.1	-
1782	433929.09	2328397.57	-	-	Геодезический метод	0.1	-
1783	433936.28	2328480.62	-	-	Геодезический метод	0.1	-
1784	433937.86	2328493.25	-	-	Геодезический метод	0.1	-
1785	433881.99	2328498.45	-	-	Геодезический метод	0.1	-
1786	433882.65	2328488.84	-	-	Геодезический метод	0.1	-
1787	433877.92	2328435.74	-	-	Геодезический метод	0.1	-
1788	433844.23	2328438.67	-	-	Геодезический метод	0.1	-
1789	433843.33	2328428.44	-	-	Геодезический метод	0.1	-
1790	433823.88	2328430.13	-	-	Геодезический метод	0.1	-
1791	433826.23	2328454.49	-	-	Геодезический метод	0.1	-
1792	433827.49	2328467.51	-	-	Геодезический метод	0.1	-
1793	433832.33	2328467.78	-	-	Геодезический метод	0.1	-
1794	433834.09	2328487.96	-	-	Геодезический метод	0.1	-
1795	433836.53	2328515.97	-	-	Геодезический метод	0.1	-

## 2. Сведения о характерных точках границ объекта

Обозначение характерных точек границ	Существующие координаты, м		Измененные (уточненные) координаты, м		Метод определения координат характерной точки	Средняя квадратическая погрешность положения характерной точки (Мт), м	Описание обозначения точки на местности (при наличии)
	X	Y	X	Y			
1	2	3	4	5	6	7	8
1796	433836.92	2328520.30	-	-	Геодезический метод	0.1	-
1797	433836.73	2328522.22	-	-	Геодезический метод	0.1	-
1798	433835.44	2328522.28	-	-	Геодезический метод	0.1	-
1799	433836.11	2328533.58	-	-	Геодезический метод	0.1	-
1800	433835.32	2328533.57	-	-	Геодезический метод	0.1	-
1801	433835.27	2328534.16	-	-	Геодезический метод	0.1	-
1802	433836.09	2328540.98	-	-	Геодезический метод	0.1	-
1803	433829.86	2328545.73	-	-	Геодезический метод	0.1	-
1804	433830.12	2328550.77	-	-	Геодезический метод	0.1	-
1805	433806.16	2328552.53	-	-	Геодезический метод	0.1	-
1806	433805.97	2328551.52	-	-	Геодезический метод	0.1	-
1807	433803.89	2328539.66	-	-	Геодезический метод	0.1	-
1808	433784.86	2328543.00	-	-	Геодезический метод	0.1	-
1809	433783.84	2328543.30	-	-	Геодезический метод	0.1	-
1810	433785.23	2328552.82	-	-	Геодезический метод	0.1	-
1811	433784.45	2328552.89	-	-	Геодезический метод	0.1	-
1812	433778.86	2328553.34	-	-	Геодезический метод	0.1	-
1813	433774.61	2328553.43	-	-	Геодезический метод	0.1	-
1814	433745.80	2328555.70	-	-	Геодезический метод	0.1	-
1815	433723.25	2328557.75	-	-	Геодезический метод	0.1	-
1816	433722.57	2328557.80	-	-	Геодезический метод	0.1	-
1817	433703.17	2328559.29	-	-	Геодезический метод	0.1	-
1818	433702.69	2328559.34	-	-	Геодезический метод	0.1	-
1819	433691.02	2328560.38	-	-	Геодезический метод	0.1	-
1820	433686.70	2328517.27	-	-	Геодезический метод	0.1	-
1821	433587.81	2328523.33	-	-	Геодезический метод	0.1	-

## 2. Сведения о характерных точках границ объекта

Обозначение характерных точек границ	Существующие координаты, м		Измененные (уточненные) координаты, м		Метод определения координат характерной точки	Средняя квадратическая погрешность положения характерной точки (Мт), м	Описание обозначения точки на местности (при наличии)
	X	Y	X	Y			
1	2	3	4	5	6	7	8
1822	433590.42	2328539.97	-	-	Геодезический метод	0.1	-
1823	433590.42	2328552.04	-	-	Геодезический метод	0.1	-
1824	433589.78	2328556.03	-	-	Геодезический метод	0.1	-
1825	433590.36	2328568.48	-	-	Геодезический метод	0.1	-
1826	433581.21	2328568.98	-	-	Геодезический метод	0.1	-
1827	433562.24	2328570.80	-	-	Геодезический метод	0.1	-
1828	433560.91	2328570.75	-	-	Геодезический метод	0.1	-
1829	433553.46	2328591.51	-	-	Геодезический метод	0.1	-
1830	433552.75	2328594.35	-	-	Геодезический метод	0.1	-
1831	433546.01	2328613.81	-	-	Геодезический метод	0.1	-
1832	433545.81	2328613.55	-	-	Геодезический метод	0.1	-
1833	433539.65	2328605.67	-	-	Геодезический метод	0.1	-
1834	433525.99	2328581.62	-	-	Геодезический метод	0.1	-
1835	433521.61	2328573.92	-	-	Геодезический метод	0.1	-
1836	433514.68	2328563.99	-	-	Геодезический метод	0.1	-
1837	433514.43	2328562.93	-	-	Геодезический метод	0.1	-
1838	433510.61	2328547.07	-	-	Геодезический метод	0.1	-
1839	433509.56	2328543.21	-	-	Геодезический метод	0.1	-
1840	433504.70	2328532.29	-	-	Геодезический метод	0.1	-
1841	433435.46	2328535.96	-	-	Геодезический метод	0.1	-
1842	433437.55	2328553.87	-	-	Геодезический метод	0.1	-
1843	433437.72	2328555.36	-	-	Геодезический метод	0.1	-
1844	433438.84	2328565.45	-	-	Геодезический метод	0.1	-
1845	433439.43	2328571.09	-	-	Геодезический метод	0.1	-
1846	433438.86	2328574.31	-	-	Геодезический метод	0.1	-
1847	433446.31	2328605.02	-	-	Геодезический метод	0.1	-

## 2. Сведения о характерных точках границ объекта

Обозначение характерных точек границ	Существующие координаты, м		Измененные (уточненные) координаты, м		Метод определения координат характерной точки	Средняя квадратическая погрешность положения характерной точки (Мт), м	Описание обозначения точки на местности (при наличии)
	X	Y	X	Y			
1	2	3	4	5	6	7	8
1848	433447.50	2328609.93	-	-	Геодезический метод	0.1	-
1849	433456.85	2328609.08	-	-	Геодезический метод	0.1	-
1850	433458.17	2328624.02	-	-	Геодезический метод	0.1	-
1851	433462.02	2328626.70	-	-	Геодезический метод	0.1	-
1852	433462.78	2328631.73	-	-	Геодезический метод	0.1	-
1853	433464.57	2328643.51	-	-	Геодезический метод	0.1	-
1854	433464.94	2328645.98	-	-	Геодезический метод	0.1	-
1855	433460.07	2328648.59	-	-	Геодезический метод	0.1	-
1856	433457.98	2328648.83	-	-	Геодезический метод	0.1	-
1857	433458.57	2328653.90	-	-	Геодезический метод	0.1	-
1858	433458.90	2328655.38	-	-	Геодезический метод	0.1	-
1859	433459.34	2328657.35	-	-	Геодезический метод	0.1	-
1860	433460.21	2328661.28	-	-	Геодезический метод	0.1	-
1861	433460.47	2328664.28	-	-	Геодезический метод	0.1	-
1862	433461.00	2328670.26	-	-	Геодезический метод	0.1	-
1863	433462.33	2328685.75	-	-	Геодезический метод	0.1	-
1864	433462.63	2328689.29	-	-	Геодезический метод	0.1	-
1865	433460.52	2328689.48	-	-	Геодезический метод	0.1	-
1866	433458.42	2328689.66	-	-	Геодезический метод	0.1	-
1867	433443.62	2328690.94	-	-	Геодезический метод	0.1	-
1868	433407.19	2328694.09	-	-	Геодезический метод	0.1	-
1869	433407.07	2328697.16	-	-	Геодезический метод	0.1	-
1870	433306.95	2328707.01	-	-	Геодезический метод	0.1	-
1871	433306.29	2328695.79	-	-	Геодезический метод	0.1	-
1872	433303.10	2328662.06	-	-	Геодезический метод	0.1	-
1873	433306.56	2328661.76	-	-	Геодезический метод	0.1	-

## 2. Сведения о характерных точках границ объекта

Обозначение характерных точек границ	Существующие координаты, м		Измененные (уточненные) координаты, м		Метод определения координат характерной точки	Средняя квадратическая погрешность положения характерной точки (Мт), м	Описание обозначения точки на местности (при наличии)
	X	Y	X	Y			
1	2	3	4	5	6	7	8
1874	433337.95	2328659.00	-	-	Геодезический метод	0.1	-
1875	433358.22	2328657.29	-	-	Геодезический метод	0.1	-
1876	433366.34	2328656.70	-	-	Геодезический метод	0.1	-
1877	433377.81	2328655.70	-	-	Геодезический метод	0.1	-
1878	433388.36	2328654.33	-	-	Геодезический метод	0.1	-
1879	433378.18	2328543.85	-	-	Геодезический метод	0.1	-
1880	433361.24	2328338.87	-	-	Геодезический метод	0.1	-
1881	433357.79	2328288.07	-	-	Геодезический метод	0.1	-
1882	433432.62	2328282.00	-	-	Геодезический метод	0.1	-
1883	433466.83	2328279.67	-	-	Геодезический метод	0.1	-
1884	433466.07	2328266.55	-	-	Геодезический метод	0.1	-
1885	433465.93	2328263.97	-	-	Геодезический метод	0.1	-
1886	433465.73	2328259.99	-	-	Геодезический метод	0.1	-
1887	433465.51	2328255.73	-	-	Геодезический метод	0.1	-
1888	433464.80	2328243.03	-	-	Геодезический метод	0.1	-
1889	433464.13	2328231.13	-	-	Геодезический метод	0.1	-
1890	433461.78	2328189.01	-	-	Геодезический метод	0.1	-
1891	433461.59	2328182.29	-	-	Геодезический метод	0.1	-
1892	433458.81	2328178.69	-	-	Геодезический метод	0.1	-
1893	433458.75	2328174.06	-	-	Геодезический метод	0.1	-
1894	433476.41	2328172.52	-	-	Геодезический метод	0.1	-
1895	433486.19	2328171.67	-	-	Геодезический метод	0.1	-
1896	433546.00	2328166.46	-	-	Геодезический метод	0.1	-
1897	433548.28	2328159.24	-	-	Геодезический метод	0.1	-
1898	433594.06	2328155.15	-	-	Геодезический метод	0.1	-
1899	433596.76	2328162.06	-	-	Геодезический метод	0.1	-

## 2. Сведения о характерных точках границ объекта

Обозначение характерных точек границ	Существующие координаты, м		Измененные (уточненные) координаты, м		Метод определения координат характерной точки	Средняя квадратическая погрешность положения характерной точки (M <sub>t</sub> ), м	Описание обозначения точки на местности (при наличии)
	X	Y	X	Y			
1	2	3	4	5	6	7	8
1900	433603.37	2328232.65	-	-	Геодезический метод	0.1	-
1901	433606.01	2328267.29	-	-	Геодезический метод	0.1	-
1902	433665.20	2328264.80	-	-	Геодезический метод	0.1	-
1903	433672.13	2328347.62	-	-	Геодезический метод	0.1	-
1904	433684.99	2328348.15	-	-	Геодезический метод	0.1	-
1905	433693.80	2328347.42	-	-	Геодезический метод	0.1	-
1906	433695.87	2328347.25	-	-	Геодезический метод	0.1	-
1907	433696.43	2328347.20	-	-	Геодезический метод	0.1	-
1908	433698.41	2328347.04	-	-	Геодезический метод	0.1	-
1909	433714.68	2328345.70	-	-	Геодезический метод	0.1	-
1910	433715.56	2328350.63	-	-	Геодезический метод	0.1	-
1911	433715.91	2328352.56	-	-	Геодезический метод	0.1	-
1912	433717.28	2328360.21	-	-	Геодезический метод	0.1	-
1913	433717.98	2328364.16	-	-	Геодезический метод	0.1	-
1914	433720.18	2328376.47	-	-	Геодезический метод	0.1	-
1915	433716.08	2328376.69	-	-	Геодезический метод	0.1	-
1916	433716.42	2328382.40	-	-	Геодезический метод	0.1	-
1917	433716.52	2328384.08	-	-	Геодезический метод	0.1	-
1918	433721.41	2328383.32	-	-	Геодезический метод	0.1	-
1919	433722.41	2328390.14	-	-	Геодезический метод	0.1	-
1920	433716.18	2328390.70	-	-	Геодезический метод	0.1	-
1921	433711.64	2328391.10	-	-	Геодезический метод	0.1	-
1922	433689.11	2328393.11	-	-	Геодезический метод	0.1	-
1923	433677.04	2328393.39	-	-	Геодезический метод	0.1	-
1924	433672.08	2328350.61	-	-	Геодезический метод	0.1	-
1925	433646.48	2328352.57	-	-	Геодезический метод	0.1	-



## 2. Сведения о характерных точках границ объекта

Обозначение характерных точек границ	Существующие координаты, м		Измененные (уточненные) координаты, м		Метод определения координат характерной точки	Средняя квадратическая погрешность положения характерной точки (Мт), м	Описание обозначения точки на местности (при наличии)
	X	Y	X	Y			
1	2	3	4	5	6	7	8
1926	433624.23	2328354.93	-	-	Геодезический метод	0.1	-
1927	433624.26	2328355.25	-	-	Геодезический метод	0.1	-
1928	433624.68	2328360.13	-	-	Геодезический метод	0.1	-
1929	433633.56	2328461.57	-	-	Геодезический метод	0.1	-
1930	433653.17	2328459.97	-	-	Геодезический метод	0.1	-
1931	433653.40	2328462.56	-	-	Геодезический метод	0.1	-
1932	433656.68	2328462.18	-	-	Геодезический метод	0.1	-
1933	433657.14	2328466.04	-	-	Геодезический метод	0.1	-
1934	433657.71	2328470.72	-	-	Геодезический метод	0.1	-
1935	433656.72	2328470.85	-	-	Геодезический метод	0.1	-
1936	433657.54	2328477.69	-	-	Геодезический метод	0.1	-
1937	433658.26	2328483.58	-	-	Геодезический метод	0.1	-
1938	433665.28	2328482.73	-	-	Геодезический метод	0.1	-
1939	433678.33	2328481.14	-	-	Геодезический метод	0.1	-
1940	433684.81	2328480.81	-	-	Геодезический метод	0.1	-
1941	433687.79	2328514.30	-	-	Геодезический метод	0.1	-
1942	433749.08	2328510.79	-	-	Геодезический метод	0.1	-
1943	433747.92	2328501.07	-	-	Геодезический метод	0.1	-
1944	433745.01	2328465.13	-	-	Геодезический метод	0.1	-
1945	433752.38	2328463.78	-	-	Геодезический метод	0.1	-
1946	433756.37	2328463.04	-	-	Геодезический метод	0.1	-
1947	433763.84	2328461.66	-	-	Геодезический метод	0.1	-
1948	433765.02	2328461.40	-	-	Геодезический метод	0.1	-
1949	433766.83	2328461.11	-	-	Геодезический метод	0.1	-
1950	433769.78	2328460.57	-	-	Геодезический метод	0.1	-
1951	433769.24	2328455.01	-	-	Геодезический метод	0.1	-

## 2. Сведения о характерных точках границ объекта

Обозначение характерных точек границ	Существующие координаты, м		Измененные (уточненные) координаты, м		Метод определения координат характерной точки	Средняя квадратическая погрешность положения характерной точки (Мт), м	Описание обозначения точки на местности (при наличии)
	X	Y	X	Y			
1	2	3	4	5	6	7	8
1952	433766.70	2328429.27	-	-	Геодезический метод	0.1	-
1953	433765.07	2328412.79	-	-	Геодезический метод	0.1	-
1954	433766.51	2328412.62	-	-	Геодезический метод	0.1	-
1955	433770.04	2328412.23	-	-	Геодезический метод	0.1	-
1956	433770.63	2328412.17	-	-	Геодезический метод	0.1	-
1957	433779.34	2328411.18	-	-	Геодезический метод	0.1	-
1958	433776.39	2328379.32	-	-	Геодезический метод	0.1	-
1959	433776.76	2328379.24	-	-	Геодезический метод	0.1	-
1960	433775.97	2328373.20	-	-	Геодезический метод	0.1	-
1961	433767.74	2328373.97	-	-	Геодезический метод	0.1	-
1962	433767.43	2328370.51	-	-	Геодезический метод	0.1	-
1963	433766.87	2328363.87	-	-	Геодезический метод	0.1	-
1964	433766.66	2328361.46	-	-	Геодезический метод	0.1	-
1965	433766.64	2328361.25	-	-	Геодезический метод	0.1	-
1966	433766.48	2328359.41	-	-	Геодезический метод	0.1	-
1967	433766.31	2328357.25	-	-	Геодезический метод	0.1	-
1968	433765.57	2328357.22	-	-	Геодезический метод	0.1	-
1969	433764.42	2328357.12	-	-	Геодезический метод	0.1	-
1970	433764.29	2328353.78	-	-	Геодезический метод	0.1	-
1971	433763.86	2328343.02	-	-	Геодезический метод	0.1	-
1972	433762.69	2328343.18	-	-	Геодезический метод	0.1	-
1973	433758.75	2328343.73	-	-	Геодезический метод	0.1	-
1974	433758.42	2328340.38	-	-	Геодезический метод	0.1	-
1975	433756.62	2328322.33	-	-	Геодезический метод	0.1	-
1976	433756.58	2328319.31	-	-	Геодезический метод	0.1	-
1977	433756.56	2328317.07	-	-	Геодезический метод	0.1	-

## 2. Сведения о характерных точках границ объекта

Обозначение характерных точек границ	Существующие координаты, м		Измененные (уточненные) координаты, м		Метод определения координат характерной точки	Средняя квадратическая погрешность положения характерной точки (Мт), м	Описание обозначения точки на местности (при наличии)
	X	Y	X	Y			
1	2	3	4	5	6	7	8
1978	433756.45	2328308.10	-	-	Геодезический метод	0.1	-
1979	433753.27	2328307.07	-	-	Геодезический метод	0.1	-
1980	433750.20	2328306.07	-	-	Геодезический метод	0.1	-
1981	433747.89	2328305.32	-	-	Геодезический метод	0.1	-
1982	433747.78	2328292.17	-	-	Геодезический метод	0.1	-
1983	433747.70	2328291.18	-	-	Геодезический метод	0.1	-
1984	433745.18	2328291.33	-	-	Геодезический метод	0.1	-
1985	433743.60	2328258.76	-	-	Геодезический метод	0.1	-
1765	433840.84	2328252.08	429911.87	2328388.29	Геодезический метод	0.1	-
1986	430375.69	2328052.26	431444.50	2328730.22	Геодезический метод	0.1	-
1987	430385.60	2328073.80	431443.08	2328717.63	Геодезический метод	0.1	-
1988	430370.82	2328071.24	431452.97	2328716.71	Геодезический метод	0.1	-
1989	430347.69	2328076.66	431497.07	2328712.59	Геодезический метод	0.1	-
1990	430309.19	2328100.87	431501.73	2328762.90	Геодезический метод	0.1	-
1991	430287.33	2328129.24	431492.35	2328763.72	Геодезический метод	0.1	-
1992	430285.47	2328145.60	431460.76	2328766.47	Геодезический метод	0.1	-
1993	430251.77	2328160.15	431450.13	2328769.18	Геодезический метод	0.1	-
1994	430158.63	2328206.64	431448.90	2328769.34	Геодезический метод	0.1	-
1995	430093.88	2328242.69	431447.93	2328760.73	Геодезический метод	0.1	-
1996	430057.85	2328156.32	431447.27	2328754.87	Геодезический метод	0.1	-
1997	430303.31	2328035.23	-	-	Геодезический метод	0.1	-
1998	430320.74	2328081.11	-	-	Геодезический метод	0.1	-
1986	430375.69	2328052.26	431444.50	2328730.22	Геодезический метод	0.1	-
1999	431719.75	2328722.75	430839.05	2329020.92	Геодезический метод	0.1	-
2000	431721.14	2328737.33	430765.15	2329020.99	Геодезический метод	0.1	-
2001	431721.69	2328747.00	430768.03	2328927.76	Геодезический метод	0.1	-

## 2. Сведения о характерных точках границ объекта

Обозначение характерных точек границ	Существующие координаты, м		Измененные (уточненные) координаты, м		Метод определения координат характерной точки	Средняя квадратическая погрешность положения характерной точки (Мт), м	Описание обозначения точки на местности (при наличии)
	X	Y	X	Y			
1	2	3	4	5	6	7	8
2002	431722.63	2328764.20	430842.92	2328895.66	Геодезический метод	0.1	-
2003	431723.24	2328775.14	-	-	Геодезический метод	0.1	-
2004	431723.11	2328781.09	-	-	Геодезический метод	0.1	-
2005	431706.65	2328782.48	-	-	Геодезический метод	0.1	-
2006	431683.79	2328784.28	-	-	Геодезический метод	0.1	-
2007	431681.53	2328761.99	-	-	Геодезический метод	0.1	-
2008	431674.67	2328762.63	-	-	Геодезический метод	0.1	-
2009	431674.25	2328757.16	-	-	Геодезический метод	0.1	-
2010	431674.09	2328754.78	-	-	Геодезический метод	0.1	-
2011	431673.96	2328752.81	-	-	Геодезический метод	0.1	-
2012	431670.19	2328753.10	-	-	Геодезический метод	0.1	-
2013	431659.75	2328753.87	-	-	Геодезический метод	0.1	-
2014	431659.78	2328754.47	-	-	Геодезический метод	0.1	-
2015	431659.97	2328758.20	-	-	Геодезический метод	0.1	-
2016	431660.29	2328764.17	-	-	Геодезический метод	0.1	-
2017	431657.69	2328764.45	-	-	Геодезический метод	0.1	-
2018	431655.00	2328729.33	-	-	Геодезический метод	0.1	-
1999	431719.75	2328722.75	430839.05	2329020.92	Геодезический метод	0.1	-
2019	435899.46	2325771.83	431128.69	2329044.74	Геодезический метод	0.1	-
2020	435897.07	2325772.57	430972.46	2329236.44	Геодезический метод	0.1	-
2021	435897.98	2325775.51	430953.41	2329360.54	Геодезический метод	0.1	-
2022	435903.74	2325794.62	430880.45	2329349.34	Геодезический метод	0.1	-
2023	435891.82	2325798.21	430780.54	2329334.00	Геодезический метод	0.1	-
2024	435895.11	2325809.22	430780.01	2329330.14	Геодезический метод	0.1	-
2025	435899.75	2325824.72	430774.55	2329289.82	Геодезический метод	0.1	-
2026	435901.46	2325824.26	430775.86	2329289.22	Геодезический метод	0.1	-

## 2. Сведения о характерных точках границ объекта

Обозначение характерных точек границ	Существующие координаты, м		Измененные (уточненные) координаты, м		Метод определения координат характерной точки	Средняя квадратическая погрешность положения характерной точки (Мт), м	Описание обозначения точки на местности (при наличии)
	X	Y	X	Y			
1	2	3	4	5	6	7	8
2027	435907.66	2325845.86	430815.82	2329264.95	Геодезический метод	0.1	-
2028	435906.05	2325846.31	430843.73	2329241.60	Геодезический метод	0.1	-
2029	435909.41	2325858.43	430884.10	2329206.44	Геодезический метод	0.1	-
2030	435911.52	2325869.48	430892.52	2329199.41	Геодезический метод	0.1	-
2031	435914.30	2325880.57	430931.01	2329167.28	Геодезический метод	0.1	-
2032	435899.99	2325884.64	430979.30	2329126.60	Геодезический метод	0.1	-
2033	435908.22	2325914.64	430981.88	2329124.05	Геодезический метод	0.1	-
2034	435910.55	2325915.72	431005.14	2329101.05	Геодезический метод	0.1	-
2035	435925.83	2325910.98	431054.55	2329034.48	Геодезический метод	0.1	-
2036	435924.80	2325907.12	431079.71	2329004.59	Геодезический метод	0.1	-
2037	435935.80	2325903.82	431121.99	2328954.35	Геодезический метод	0.1	-
2038	435941.63	2325925.28	431115.59	2328948.54	Геодезический метод	0.1	-
2039	435945.23	2325936.99	431114.95	2328947.96	Геодезический метод	0.1	-
2040	435913.56	2325946.11	431133.94	2328926.56	Геодезический метод	0.1	-
2041	435910.11	2325936.60	431147.61	2328910.17	Геодезический метод	0.1	-
2042	435894.74	2325941.06	431149.97	2328907.60	Геодезический метод	0.1	-
2043	435861.35	2325949.52	431150.07	2328907.69	Геодезический метод	0.1	-
2044	435854.36	2325921.15	431153.87	2328911.10	Геодезический метод	0.1	-
2045	435843.43	2325887.20	431158.56	2328914.91	Геодезический метод	0.1	-
2046	435758.16	2325910.99	431163.61	2328918.22	Геодезический метод	0.1	-
2047	435752.98	2325894.79	431168.96	2328921.01	Геодезический метод	0.1	-
2048	435742.96	2325858.00	431174.57	2328923.25	Геодезический метод	0.1	-
2049	435775.56	2325849.06	431180.37	2328924.92	Геодезический метод	0.1	-
2050	435767.74	2325822.37	431186.31	2328926.00	Геодезический метод	0.1	-
2051	435823.17	2325806.26	431192.33	2328926.47	Геодезический метод	0.1	-
2052	435880.71	2325787.72	431224.33	2328927.38	Геодезический метод	0.1	-

## 2. Сведения о характерных точках границ объекта

Обозначение характерных точек границ	Существующие координаты, м		Измененные (уточненные) координаты, м		Метод определения координат характерной точки	Средняя квадратическая погрешность положения характерной точки (Мт), м	Описание обозначения точки на местности (при наличии)
	X	Y	X	Y			
1	2	3	4	5	6	7	8
2053	435878.20	2325778.41	-	-	Геодезический метод	0.1	-
2054	435876.76	2325778.86	-	-	Геодезический метод	0.1	-
2055	435870.22	2325757.76	-	-	Геодезический метод	0.1	-
2056	435892.92	2325750.73	-	-	Геодезический метод	0.1	-
2019	435899.46	2325771.83	431128.69	2329044.74	Геодезический метод	0.1	-
2057	437051.92	2330101.42	429580.87	2329160.54	Геодезический метод	0.1	-
2058	437094.65	2330136.75	429576.40	2329134.90	Геодезический метод	0.1	-
2059	437088.70	2330144.37	429629.30	2329125.68	Геодезический метод	0.1	-
2060	437068.37	2330167.51	429642.24	2329126.72	Геодезический метод	0.1	-
2061	437021.96	2330152.24	429655.61	2329124.88	Геодезический метод	0.1	-
2062	436941.12	2330083.00	429663.39	2329120.99	Геодезический метод	0.1	-
2063	436970.57	2330055.05	429678.05	2329119.69	Геодезический метод	0.1	-
2064	436985.36	2330053.54	429687.79	2329119.76	Геодезический метод	0.1	-
2065	436990.18	2330047.80	429692.75	2329145.74	Геодезический метод	0.1	-
н2066	-	-	429703.19	2329200.32	Геодезический метод	0.1	-
н2067	-	-	429709.87	2329235.26	Геодезический метод	0.1	-
н2068	-	-	429597.85	2329257.91	Геодезический метод	0.1	-
н2069	-	-	429591.21	2329219.85	Геодезический метод	0.1	-
н2070	-	-	429586.59	2329193.35	Геодезический метод	0.1	-
2057	437051.92	2330101.42	429580.87	2329160.54	Геодезический метод	0.1	-
2071	436949.03	2330013.87	428410.01	2329382.70	Геодезический метод	0.1	-
2072	436986.40	2330044.52	428327.97	2329351.27	Геодезический метод	0.1	-
2073	436982.83	2330048.77	428351.04	2329347.96	Геодезический метод	0.1	-
2074	436968.36	2330050.26	428385.36	2329343.05	Геодезический метод	0.1	-
2075	436937.31	2330079.73	428438.43	2329337.13	Геодезический метод	0.1	-
2076	436907.20	2330053.96	428539.25	2329325.90	Геодезический метод	0.1	-

## 2. Сведения о характерных точках границ объекта

Обозначение характерных точек границ	Существующие координаты, м		Измененные (уточненные) координаты, м		Метод определения координат характерной точки	Средняя квадратическая погрешность положения характерной точки (Мт), м	Описание обозначения точки на местности (при наличии)
	X	Y	X	Y			
1	2	3	4	5	6	7	8
2077	436893.81	2330042.10	428501.31	2329417.69	Геодезический метод	0.1	-
2078	436928.49	2330000.79	-	-	Геодезический метод	0.1	-
2079	436931.78	2330003.63	-	-	Геодезический метод	0.1	-
2080	436946.90	2330016.78	-	-	Геодезический метод	0.1	-
2071	436949.03	2330013.87	428410.01	2329382.70	Геодезический метод	0.1	-
2081	432458.77	2328724.64	429802.04	2329617.88	Геодезический метод	0.1	-
2082	432463.06	2328772.38	429792.18	2329589.53	Геодезический метод	0.1	-
2083	432463.36	2328784.67	429799.84	2329587.22	Геодезический метод	0.1	-
2084	432484.04	2328782.81	429822.86	2329580.27	Геодезический метод	0.1	-
2085	432484.31	2328792.81	429833.51	2329577.05	Геодезический метод	0.1	-
2086	432487.89	2328833.86	429841.92	2329604.66	Геодезический метод	0.1	-
2087	432472.94	2328835.16	-	-	Геодезический метод	0.1	-
2088	432476.15	2328872.00	-	-	Геодезический метод	0.1	-
2089	432460.63	2328873.57	-	-	Геодезический метод	0.1	-
2090	432450.43	2328875.17	-	-	Геодезический метод	0.1	-
2091	432447.22	2328838.30	-	-	Геодезический метод	0.1	-
2092	432403.98	2328842.07	-	-	Геодезический метод	0.1	-
2093	432402.02	2328820.17	-	-	Геодезический метод	0.1	-
2094	432377.68	2328821.28	-	-	Геодезический метод	0.1	-
2095	432376.02	2328802.25	-	-	Геодезический метод	0.1	-
2096	432348.77	2328804.61	-	-	Геодезический метод	0.1	-
2097	432350.38	2328823.64	-	-	Геодезический метод	0.1	-
2098	432340.28	2328825.20	-	-	Геодезический метод	0.1	-
2099	432336.33	2328795.92	-	-	Геодезический метод	0.1	-
2100	432422.80	2328787.13	-	-	Геодезический метод	0.1	-
2101	432421.95	2328776.06	-	-	Геодезический метод	0.1	-

## 2. Сведения о характерных точках границ объекта

Обозначение характерных точек границ	Существующие координаты, м		Измененные (уточненные) координаты, м		Метод определения координат характерной точки	Средняя квадратическая погрешность положения характерной точки (Мт), м	Описание обозначения точки на местности (при наличии)
	X	Y	X	Y			
1	2	3	4	5	6	7	8
2102	432417.66	2328728.22	-	-	Геодезический метод	0.1	-
2081	432458.77	2328724.64	429802.04	2329617.88	Геодезический метод	0.1	-
2103	435556.28	2325721.29	431692.96	2327715.41	Геодезический метод	0.1	-
2104	435564.10	2325751.25	431669.67	2327632.47	Геодезический метод	0.1	-
2105	435566.58	2325765.88	431877.05	2327609.26	Геодезический метод	0.1	-
2106	435572.19	2325787.21	431877.21	2327607.82	Геодезический метод	0.1	-
2107	435573.70	2325794.71	432013.73	2327622.76	Геодезический метод	0.1	-
2108	435514.63	2325811.60	432030.08	2327621.08	Геодезический метод	0.1	-
2109	435506.77	2325786.04	432010.44	2327715.61	Геодезический метод	0.1	-
2110	435492.87	2325740.53	432006.72	2327715.25	Геодезический метод	0.1	-
2111	435503.72	2325736.92	431888.14	2327701.12	Геодезический метод	0.1	-
2112	435512.35	2325766.79	431824.25	2327697.93	Геодезический метод	0.1	-
2113	435511.48	2325767.17	431765.17	2327694.79	Геодезический метод	0.1	-
2114	435512.37	2325770.50	431753.62	2327701.53	Геодезический метод	0.1	-
2115	435513.26	2325770.32	431713.05	2327710.16	Геодезический метод	0.1	-
2116	435514.46	2325773.73	-	-	Геодезический метод	0.1	-
2117	435515.65	2325773.63	-	-	Геодезический метод	0.1	-
2118	435523.92	2325801.62	-	-	Геодезический метод	0.1	-
2119	435556.35	2325792.57	-	-	Геодезический метод	0.1	-
2120	435556.16	2325791.48	-	-	Геодезический метод	0.1	-
2121	435562.58	2325789.97	-	-	Геодезический метод	0.1	-
2122	435556.42	2325768.54	-	-	Геодезический метод	0.1	-
2123	435558.04	2325768.12	-	-	Геодезический метод	0.1	-
2124	435556.00	2325759.67	-	-	Геодезический метод	0.1	-
2125	435554.22	2325760.03	-	-	Геодезический метод	0.1	-
2126	435554.58	2325761.80	-	-	Геодезический метод	0.1	-



## 2. Сведения о характерных точках границ объекта

Обозначение характерных точек границ	Существующие координаты, м		Измененные (уточненные) координаты, м		Метод определения координат характерной точки	Средняя квадратическая погрешность положения характерной точки (Мт), м	Описание обозначения точки на местности (при наличии)
	X	Y	X	Y			
1	2	3	4	5	6	7	8
2127	435546.84	2325763.98	-	-	Геодезический метод	0.1	-
2128	435544.52	2325754.65	-	-	Геодезический метод	0.1	-
2129	435545.79	2325754.24	-	-	Геодезический метод	0.1	-
2130	435545.68	2325753.04	-	-	Геодезический метод	0.1	-
2131	435546.76	2325752.75	-	-	Геодезический метод	0.1	-
2132	435538.56	2325726.56	-	-	Геодезический метод	0.1	-
2103	435556.28	2325721.29	431692.96	2327715.41	Геодезический метод	0.1	-
2133	436161.41	2326304.19	433689.02	2328516.64	Геодезический метод	0.1	-
2134	436155.48	2326338.03	433609.47	2328523.60	Геодезический метод	0.1	-
2135	436165.18	2326335.68	433589.16	2328525.36	Геодезический метод	0.1	-
2136	436160.77	2326403.49	433590.42	2328539.97	Геодезический метод	0.1	-
2137	436144.58	2326400.30	433590.42	2328552.04	Геодезический метод	0.1	-
2138	436118.45	2326549.45	433589.78	2328556.03	Геодезический метод	0.1	-
2139	436112.98	2326548.25	433590.36	2328568.48	Геодезический метод	0.1	-
2140	436036.13	2326534.52	433581.21	2328568.98	Геодезический метод	0.1	-
2141	436025.26	2326532.18	433562.24	2328570.80	Геодезический метод	0.1	-
2142	436066.25	2326329.11	433560.91	2328570.75	Геодезический метод	0.1	-
н2143	-	-	433553.46	2328591.51	Геодезический метод	0.1	-
н2144	-	-	433552.75	2328594.35	Геодезический метод	0.1	-
н2145	-	-	433546.01	2328613.81	Геодезический метод	0.1	-
н2146	-	-	433545.81	2328613.55	Геодезический метод	0.1	-
н2147	-	-	433539.65	2328605.67	Геодезический метод	0.1	-
н2148	-	-	433525.99	2328581.62	Геодезический метод	0.1	-
н2149	-	-	433521.61	2328573.92	Геодезический метод	0.1	-
н2150	-	-	433514.68	2328563.99	Геодезический метод	0.1	-
н2151	-	-	433514.43	2328562.93	Геодезический метод	0.1	-

## 2. Сведения о характерных точках границ объекта

Обозначение характерных точек границ	Существующие координаты, м		Измененные (уточненные) координаты, м		Метод определения координат характерной точки	Средняя квадратическая погрешность положения характерной точки (Мт), м	Описание обозначения точки на местности (при наличии)
	X	Y	X	Y			
1	2	3	4	5	6	7	8
н2152	-	-	433510.60	2328547.04	Геодезический метод	0.1	-
н2153	-	-	433507.09	2328532.45	Геодезический метод	0.1	-
н2154	-	-	433505.38	2328532.59	Геодезический метод	0.1	-
н2155	-	-	433481.97	2328534.49	Геодезический метод	0.1	-
н2156	-	-	433468.93	2328535.55	Геодезический метод	0.1	-
н2157	-	-	433436.28	2328538.20	Геодезический метод	0.1	-
н2158	-	-	433437.55	2328553.87	Геодезический метод	0.1	-
н2159	-	-	433437.72	2328555.36	Геодезический метод	0.1	-
н2160	-	-	433438.84	2328565.45	Геодезический метод	0.1	-
н2161	-	-	433439.43	2328571.09	Геодезический метод	0.1	-
н2162	-	-	433438.86	2328574.31	Геодезический метод	0.1	-
н2163	-	-	433446.31	2328605.02	Геодезический метод	0.1	-
н2164	-	-	433447.50	2328609.93	Геодезический метод	0.1	-
н2165	-	-	433456.85	2328609.08	Геодезический метод	0.1	-
н2166	-	-	433458.17	2328624.02	Геодезический метод	0.1	-
н2167	-	-	433462.02	2328626.70	Геодезический метод	0.1	-
н2168	-	-	433462.78	2328631.73	Геодезический метод	0.1	-
н2169	-	-	433464.57	2328643.51	Геодезический метод	0.1	-
н2170	-	-	433464.94	2328645.98	Геодезический метод	0.1	-
н2171	-	-	433460.07	2328648.59	Геодезический метод	0.1	-
н2172	-	-	433457.98	2328648.83	Геодезический метод	0.1	-
н2173	-	-	433458.57	2328653.90	Геодезический метод	0.1	-
н2174	-	-	433458.90	2328655.38	Геодезический метод	0.1	-
н2175	-	-	433459.34	2328657.35	Геодезический метод	0.1	-
н2176	-	-	433460.21	2328661.28	Геодезический метод	0.1	-
н2177	-	-	433460.47	2328664.28	Геодезический метод	0.1	-

## 2. Сведения о характерных точках границ объекта

Обозначение характерных точек границ	Существующие координаты, м		Измененные (уточненные) координаты, м		Метод определения координат характерной точки	Средняя квадратическая погрешность положения характерной точки (Мт), м	Описание обозначения точки на местности (при наличии)
	X	Y	X	Y			
1	2	3	4	5	6	7	8
н2178	-	-	433461.00	2328670.26	Геодезический метод	0.1	-
н2179	-	-	433462.34	2328685.75	Геодезический метод	0.1	-
н2180	-	-	433462.63	2328689.29	Геодезический метод	0.1	-
н2181	-	-	433464.96	2328689.09	Геодезический метод	0.1	-
н2182	-	-	433465.21	2328691.09	Геодезический метод	0.1	-
н2183	-	-	433465.34	2328691.87	Геодезический метод	0.1	-
н2184	-	-	433465.43	2328692.87	Геодезический метод	0.1	-
н2185	-	-	433451.16	2328694.28	Геодезический метод	0.1	-
н2186	-	-	433394.66	2328699.87	Геодезический метод	0.1	-
н2187	-	-	433307.49	2328708.48	Геодезический метод	0.1	-
н2188	-	-	433305.74	2328689.98	Геодезический метод	0.1	-
н2189	-	-	433303.10	2328662.06	Геодезический метод	0.1	-
н2190	-	-	433306.56	2328661.76	Геодезический метод	0.1	-
н2191	-	-	433337.95	2328659.00	Геодезический метод	0.1	-
н2192	-	-	433358.22	2328657.29	Геодезический метод	0.1	-
н2193	-	-	433366.34	2328656.70	Геодезический метод	0.1	-
н2194	-	-	433377.81	2328655.70	Геодезический метод	0.1	-
н2195	-	-	433390.37	2328654.51	Геодезический метод	0.1	-
н2196	-	-	433381.39	2328559.37	Геодезический метод	0.1	-
н2197	-	-	433379.82	2328542.78	Геодезический метод	0.1	-
н2198	-	-	433378.31	2328524.84	Геодезический метод	0.1	-
н2199	-	-	433370.83	2328436.14	Геодезический метод	0.1	-
н2200	-	-	433368.79	2328411.97	Геодезический метод	0.1	-
н2201	-	-	433366.61	2328386.09	Геодезический метод	0.1	-
н2202	-	-	433366.29	2328382.36	Геодезический метод	0.1	-
н2203	-	-	433362.49	2328337.33	Геодезический метод	0.1	-

## 2. Сведения о характерных точках границ объекта

Обозначение характерных точек границ	Существующие координаты, м		Измененные (уточненные) координаты, м		Метод определения координат характерной точки	Средняя квадратическая погрешность положения характерной точки (Мт), м	Описание обозначения точки на местности (при наличии)
	X	Y	X	Y			
1	2	3	4	5	6	7	8
н2204	-	-	433362.05	2328332.12	Геодезический метод	0.1	-
н2205	-	-	433361.53	2328325.92	Геодезический метод	0.1	-
н2206	-	-	433358.28	2328287.32	Геодезический метод	0.1	-
н2207	-	-	433432.62	2328282.00	Геодезический метод	0.1	-
н2208	-	-	433466.78	2328279.55	Геодезический метод	0.1	-
н2209	-	-	433466.07	2328266.55	Геодезический метод	0.1	-
н2210	-	-	433465.93	2328263.97	Геодезический метод	0.1	-
н2211	-	-	433465.73	2328259.99	Геодезический метод	0.1	-
н2212	-	-	433465.51	2328255.73	Геодезический метод	0.1	-
н2213	-	-	433464.80	2328243.03	Геодезический метод	0.1	-
н2214	-	-	433464.13	2328231.13	Геодезический метод	0.1	-
н2215	-	-	433461.78	2328189.01	Геодезический метод	0.1	-
н2216	-	-	433461.59	2328182.29	Геодезический метод	0.1	-
н2217	-	-	433458.81	2328178.69	Геодезический метод	0.1	-
н2218	-	-	433458.67	2328174.07	Геодезический метод	0.1	-
н2219	-	-	433467.59	2328173.29	Геодезический метод	0.1	-
н2220	-	-	433476.41	2328172.52	Геодезический метод	0.1	-
н2221	-	-	433486.19	2328171.67	Геодезический метод	0.1	-
н2222	-	-	433546.00	2328166.46	Геодезический метод	0.1	-
н2223	-	-	433545.34	2328159.50	Геодезический метод	0.1	-
н2224	-	-	433548.28	2328159.24	Геодезический метод	0.1	-
н2225	-	-	433559.53	2328158.24	Геодезический метод	0.1	-
н2226	-	-	433584.27	2328156.02	Геодезический метод	0.1	-
н2227	-	-	433594.06	2328155.15	Геодезический метод	0.1	-
н2228	-	-	433598.58	2328154.75	Геодезический метод	0.1	-
н2229	-	-	433607.82	2328269.45	Геодезический метод	0.1	-

## 2. Сведения о характерных точках границ объекта

Обозначение характерных точек границ	Существующие координаты, м		Измененные (уточненные) координаты, м		Метод определения координат характерной точки	Средняя квадратическая погрешность положения характерной точки (Мт), м	Описание обозначения точки на местности (при наличии)
	X	Y	X	Y			
1	2	3	4	5	6	7	8
н2230	-	-	433633.45	2328267.61	Геодезический метод	0.1	-
н2231	-	-	433666.83	2328265.22	Геодезический метод	0.1	-
н2232	-	-	433674.25	2328349.04	Геодезический метод	0.1	-
н2233	-	-	433684.99	2328348.15	Геодезический метод	0.1	-
н2234	-	-	433693.80	2328347.42	Геодезический метод	0.1	-
н2235	-	-	433695.87	2328347.25	Геодезический метод	0.1	-
н2236	-	-	433696.42	2328347.20	Геодезический метод	0.1	-
н2237	-	-	433698.41	2328347.04	Геодезический метод	0.1	-
н2238	-	-	433714.68	2328345.70	Геодезический метод	0.1	-
н2239	-	-	433715.56	2328350.63	Геодезический метод	0.1	-
н2240	-	-	433715.91	2328352.56	Геодезический метод	0.1	-
н2241	-	-	433717.28	2328360.21	Геодезический метод	0.1	-
н2242	-	-	433717.98	2328364.16	Геодезический метод	0.1	-
н2243	-	-	433720.18	2328376.47	Геодезический метод	0.1	-
н2244	-	-	433724.21	2328375.76	Геодезический метод	0.1	-
н2245	-	-	433724.61	2328375.68	Геодезический метод	0.1	-
н2246	-	-	433725.84	2328382.53	Геодезический метод	0.1	-
н2247	-	-	433725.29	2328382.63	Геодезический метод	0.1	-
н2248	-	-	433721.41	2328383.32	Геодезический метод	0.1	-
н2249	-	-	433722.41	2328390.14	Геодезический метод	0.1	-
н2250	-	-	433716.18	2328390.70	Геодезический метод	0.1	-
н2251	-	-	433711.64	2328391.10	Геодезический метод	0.1	-
н2252	-	-	433689.11	2328393.11	Геодезический метод	0.1	-
н2253	-	-	433678.23	2328394.08	Геодезический метод	0.1	-
н2254	-	-	433674.30	2328349.62	Геодезический метод	0.1	-
н2255	-	-	433646.48	2328352.57	Геодезический метод	0.1	-

## 2. Сведения о характерных точках границ объекта

Обозначение характерных точек границ	Существующие координаты, м		Измененные (уточненные) координаты, м		Метод определения координат характерной точки	Средняя квадратическая погрешность положения характерной точки (Мт), м	Описание обозначения точки на местности (при наличии)
	X	Y	X	Y			
1	2	3	4	5	6	7	8
н2256	-	-	433624.23	2328354.93	Геодезический метод	0.1	-
н2257	-	-	433624.26	2328355.25	Геодезический метод	0.1	-
н2258	-	-	433624.38	2328356.64	Геодезический метод	0.1	-
н2259	-	-	433633.56	2328461.57	Геодезический метод	0.1	-
н2260	-	-	433653.17	2328459.97	Геодезический метод	0.1	-
н2261	-	-	433653.40	2328462.56	Геодезический метод	0.1	-
н2262	-	-	433656.68	2328462.18	Геодезический метод	0.1	-
н2263	-	-	433657.14	2328466.04	Геодезический метод	0.1	-
н2264	-	-	433657.71	2328470.72	Геодезический метод	0.1	-
н2265	-	-	433656.72	2328470.85	Геодезический метод	0.1	-
н2266	-	-	433657.54	2328477.69	Геодезический метод	0.1	-
н2267	-	-	433658.26	2328483.58	Геодезический метод	0.1	-
н2268	-	-	433665.28	2328482.73	Геодезический метод	0.1	-
н2269	-	-	433678.33	2328481.14	Геодезический метод	0.1	-
н2270	-	-	433685.86	2328480.22	Геодезический метод	0.1	-
2133	436161.41	2326304.19	433689.02	2328516.64	Геодезический метод	0.1	-
н2271	-	-	433579.97	2328271.44	Геодезический метод	0.1	-
н2272	-	-	433581.68	2328289.76	Геодезический метод	0.1	-
н2273	-	-	433586.64	2328342.93	Геодезический метод	0.1	-
н2274	-	-	433588.12	2328358.75	Геодезический метод	0.1	-
н2275	-	-	433588.23	2328359.97	Геодезический метод	0.1	-
н2276	-	-	433575.62	2328360.16	Геодезический метод	0.1	-
н2277	-	-	433547.63	2328363.39	Геодезический метод	0.1	-
н2278	-	-	433548.08	2328369.05	Геодезический метод	0.1	-
н2279	-	-	433550.14	2328383.64	Геодезический метод	0.1	-
н2280	-	-	433548.00	2328383.84	Геодезический метод	0.1	-

## 2. Сведения о характерных точках границ объекта

Обозначение характерных точек границ	Существующие координаты, м		Измененные (уточненные) координаты, м		Метод определения координат характерной точки	Средняя квадратическая погрешность положения характерной точки (Мт), м	Описание обозначения точки на местности (при наличии)
	X	Y	X	Y			
1	2	3	4	5	6	7	8
н2281	-	-	433541.88	2328384.41	Геодезический метод	0.1	-
н2282	-	-	433540.98	2328384.50	Геодезический метод	0.1	-
н2283	-	-	433541.37	2328389.41	Геодезический метод	0.1	-
н2284	-	-	433541.78	2328394.49	Геодезический метод	0.1	-
н2285	-	-	433542.19	2328399.60	Геодезический метод	0.1	-
н2286	-	-	433542.81	2328404.79	Геодезический метод	0.1	-
н2287	-	-	433543.29	2328410.27	Геодезический метод	0.1	-
н2288	-	-	433543.72	2328415.44	Геодезический метод	0.1	-
н2289	-	-	433543.77	2328420.02	Геодезический метод	0.1	-
н2290	-	-	433543.90	2328421.41	Геодезический метод	0.1	-
н2291	-	-	433537.04	2328422.30	Геодезический метод	0.1	-
н2292	-	-	433534.89	2328422.13	Геодезический метод	0.1	-
н2293	-	-	433516.71	2328422.50	Геодезический метод	0.1	-
н2294	-	-	433517.14	2328428.44	Геодезический метод	0.1	-
н2295	-	-	433498.25	2328429.79	Геодезический метод	0.1	-
н2296	-	-	433498.90	2328438.69	Геодезический метод	0.1	-
н2297	-	-	433478.77	2328440.56	Геодезический метод	0.1	-
н2298	-	-	433462.25	2328441.74	Геодезический метод	0.1	-
н2299	-	-	433461.40	2328429.28	Геодезический метод	0.1	-
н2300	-	-	433460.84	2328421.92	Геодезический метод	0.1	-
н2301	-	-	433460.09	2328412.95	Геодезический метод	0.1	-
н2302	-	-	433459.82	2328403.55	Геодезический метод	0.1	-
н2303	-	-	433459.68	2328398.98	Геодезический метод	0.1	-
н2304	-	-	433459.02	2328377.18	Геодезический метод	0.1	-
н2305	-	-	433458.91	2328373.44	Геодезический метод	0.1	-
н2306	-	-	433458.50	2328359.91	Геодезический метод	0.1	-

## 2. Сведения о характерных точках границ объекта

Обозначение характерных точек границ	Существующие координаты, м		Измененные (уточненные) координаты, м		Метод определения координат характерной точки	Средняя квадратическая погрешность положения характерной точки (Мт), м	Описание обозначения точки на местности (при наличии)
	X	Y	X	Y			
1	2	3	4	5	6	7	8
н2307	-	-	433515.64	2328354.71	Геодезический метод	0.1	-
н2308	-	-	433514.69	2328349.79	Геодезический метод	0.1	-
н2309	-	-	433512.62	2328339.09	Геодезический метод	0.1	-
н2310	-	-	433515.16	2328338.64	Геодезический метод	0.1	-
н2311	-	-	433510.62	2328314.47	Геодезический метод	0.1	-
н2312	-	-	433506.98	2328311.26	Геодезический метод	0.1	-
н2313	-	-	433504.87	2328298.93	Геодезический метод	0.1	-
н2314	-	-	433503.29	2328276.93	Геодезический метод	0.1	-
н2271	-	-	433579.97	2328271.44	Геодезический метод	0.1	-
н2315	-	-	439360.36	2328998.29	Геодезический метод	0.1	-
н2316	-	-	439114.13	2328996.17	Геодезический метод	0.1	-
н2317	-	-	439102.42	2328996.07	Геодезический метод	0.1	-
н2318	-	-	439102.49	2328872.23	Геодезический метод	0.1	-
н2319	-	-	439102.56	2328837.80	Геодезический метод	0.1	-
н2320	-	-	439102.43	2328832.41	Геодезический метод	0.1	-
н2321	-	-	439143.60	2328831.34	Геодезический метод	0.1	-
н2322	-	-	439142.39	2328812.05	Геодезический метод	0.1	-
н2323	-	-	439141.11	2328791.78	Геодезический метод	0.1	-
н2324	-	-	439141.10	2328791.58	Геодезический метод	0.1	-
н2325	-	-	439131.34	2328636.33	Геодезический метод	0.1	-
н2326	-	-	439116.13	2328394.28	Геодезический метод	0.1	-
н2327	-	-	439117.20	2328352.94	Геодезический метод	0.1	-
н2328	-	-	439112.96	2328304.32	Геодезический метод	0.1	-
н2329	-	-	439111.92	2328292.32	Геодезический метод	0.1	-
н2330	-	-	439159.99	2328293.42	Геодезический метод	0.1	-
н2331	-	-	439184.59	2328293.98	Геодезический метод	0.1	-



## 2. Сведения о характерных точках границ объекта

Обозначение характерных точек границ	Существующие координаты, м		Измененные (уточненные) координаты, м		Метод определения координат характерной точки	Средняя квадратическая погрешность положения характерной точки (Мт), м	Описание обозначения точки на местности (при наличии)
	X	Y	X	Y			
1	2	3	4	5	6	7	8
н2332	-	-	439187.21	2328294.05	Геодезический метод	0.1	-
н2333	-	-	439239.75	2328295.38	Геодезический метод	0.1	-
н2334	-	-	439264.16	2328295.69	Геодезический метод	0.1	-
н2335	-	-	439277.10	2328295.86	Геодезический метод	0.1	-
н2336	-	-	439301.96	2328295.31	Геодезический метод	0.1	-
н2337	-	-	439472.45	2328310.51	Геодезический метод	0.1	-
н2338	-	-	439499.22	2328313.07	Геодезический метод	0.1	-
н2339	-	-	439522.27	2328315.27	Геодезический метод	0.1	-
н2340	-	-	439524.89	2328325.72	Геодезический метод	0.1	-
н2341	-	-	439524.58	2328329.72	Геодезический метод	0.1	-
н2342	-	-	439523.27	2328346.86	Геодезический метод	0.1	-
н2343	-	-	439522.97	2328350.75	Геодезический метод	0.1	-
н2344	-	-	439518.01	2328415.58	Геодезический метод	0.1	-
н2345	-	-	439517.83	2328417.96	Геодезический метод	0.1	-
н2346	-	-	439513.59	2328455.35	Геодезический метод	0.1	-
н2347	-	-	439513.39	2328457.10	Геодезический метод	0.1	-
н2348	-	-	439499.67	2328556.22	Геодезический метод	0.1	-
н2349	-	-	439489.00	2328655.40	Геодезический метод	0.1	-
н2350	-	-	439486.15	2328681.88	Геодезический метод	0.1	-
н2351	-	-	439469.79	2328792.75	Геодезический метод	0.1	-
н2352	-	-	439458.42	2328874.23	Геодезический метод	0.1	-
н2353	-	-	439456.98	2328884.54	Геодезический метод	0.1	-
н2354	-	-	439441.00	2328998.98	Геодезический метод	0.1	-
н2315	-	-	439360.36	2328998.29	Геодезический метод	0.1	-
н2355	-	-	439347.98	2328279.17	Геодезический метод	0.1	-
н2356	-	-	439316.21	2328275.22	Геодезический метод	0.1	-

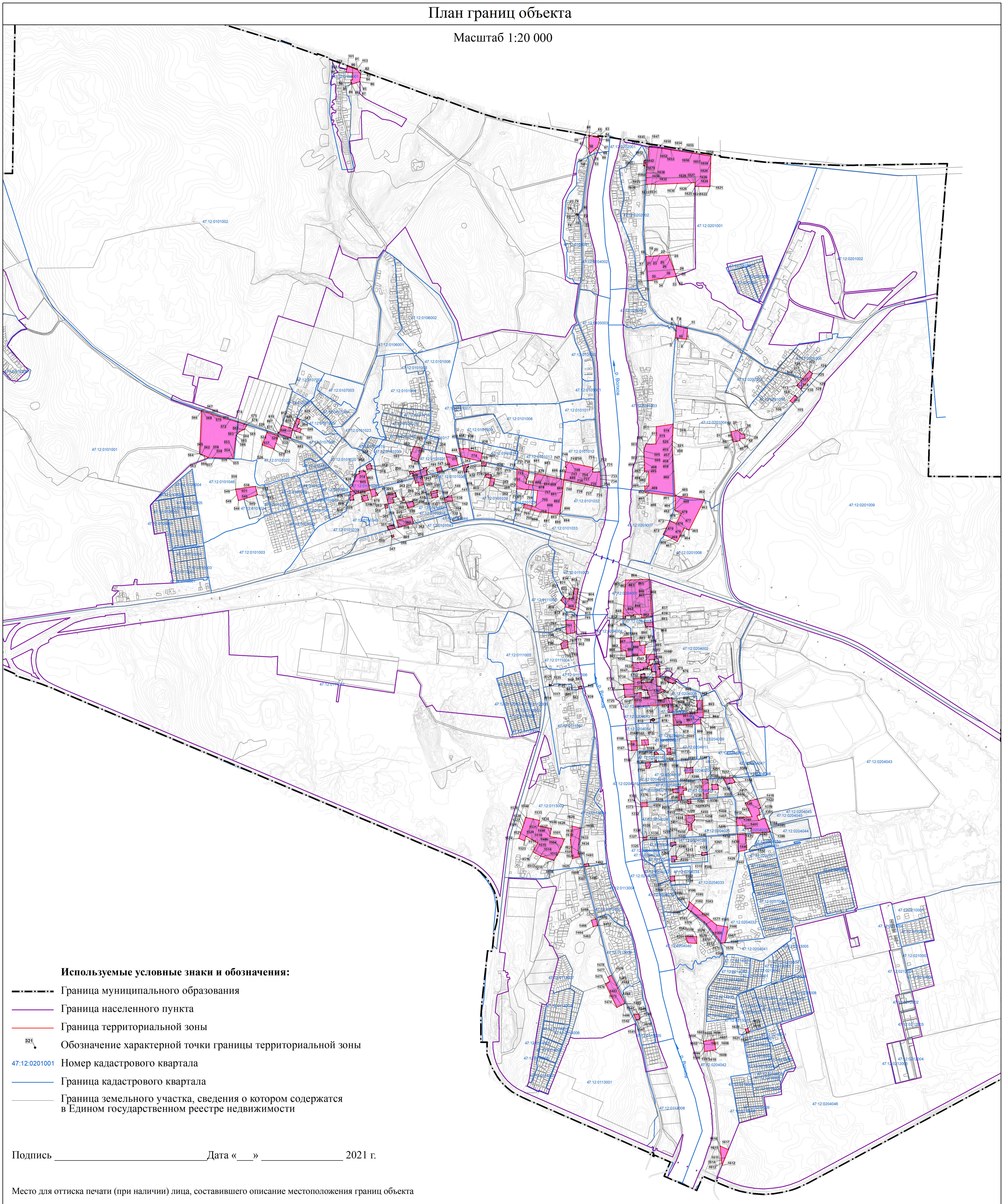











# Раздел 4

## План границ объекта

Масштаб 1:20 000



### Используемые условные знаки и обозначения:

-  Граница муниципального образования
-  Граница населенного пункта
-  Граница территориальной зоны
-  Обозначение характерной точки границы территориальной зоны
-  Номер кадастрового квартала
-  Граница кадастрового квартала
-  Граница земельного участка, сведения о котором содержатся в Едином государственном реестре недвижимости

Подпись \_\_\_\_\_ Дата «    »    2021 г.

Место для оттиска печати (при наличии) лица, составившего описание местоположения границ объекта



**Текстовое описание местоположения границ  
населенных пунктов, территориальных зон**

Прохождение границы		Описание прохождения границы
от точки	до точки	
<b>1</b>	<b>2</b>	<b>3</b>
1	2	-
2	3	-
3	4	-
4	5	-
5	6	-
6	7	-
7	8	-
8	9	-
9	10	-
10	11	-
11	12	-
12	1	-
14	15	-
15	16	-
16	17	-
17	18	-
18	19	-
19	20	-
20	21	-
21	22	-
22	23	-
23	24	-
24	25	-
25	26	-
26	н27	-
н27	н28	-
н28	н29	-
н29	н30	-
н30	н31	-
н31	н32	-
н32	н33	-
н33	н34	-
н34	н35	-
н35	н36	-
н36	н37	-
н37	14	-

**Текстовое описание местоположения границ  
населенных пунктов, территориальных зон**

Прохождение границы		Описание прохождения границы
от точки	до точки	
1	2	3
38	39	-
39	40	-
40	41	-
41	42	-
42	43	-
43	44	-
44	45	-
45	46	-
46	47	-
47	48	-
48	49	-
49	н50	-
н50	н51	-
н51	н52	-
н52	н53	-
н53	38	-
54	55	-
55	56	-
56	57	-
57	58	-
58	59	-
59	60	-
60	н61	-
н61	н62	-
н62	н63	-
н63	н64	-
н64	н65	-
н65	н66	-
н66	н67	-
н67	н68	-
н68	н69	-
н69	н70	-
н70	н71	-
н71	н72	-
н72	54	-
73	74	-

**Текстовое описание местоположения границ  
населенных пунктов, территориальных зон**

Прохождение границы		Описание прохождения границы
от точки	до точки	
1	2	3
74	75	-
75	76	-
76	77	-
77	78	-
78	79	-
79	80	-
80	81	-
81	73	-
82	83	-
83	84	-
84	85	-
85	86	-
86	87	-
87	88	-
88	89	-
89	90	-
90	91	-
91	92	-
92	93	-
93	94	-
94	95	-
95	96	-
96	97	-
97	98	-
98	99	-
99	н100	-
н100	н101	-
н101	н102	-
н102	н103	-
н103	н104	-
н104	82	-
105	106	-
106	107	-
107	108	-
108	109	-
109	110	-

**Текстовое описание местоположения границ  
населенных пунктов, территориальных зон**

Прохождение границы		Описание прохождения границы
от точки	до точки	
1	2	3
110	105	-
111	112	-
112	113	-
113	114	-
114	115	-
115	116	-
116	117	-
117	118	-
118	119	-
119	120	-
120	121	-
121	122	-
122	123	-
123	124	-
124	125	-
125	126	-
126	127	-
127	128	-
128	129	-
129	130	-
130	131	-
131	132	-
132	111	-
149	150	-
150	151	-
151	152	-
152	153	-
153	154	-
154	155	-
155	156	-
156	157	-
157	158	-
158	159	-
159	160	-
160	161	-
161	162	-

**Текстовое описание местоположения границ  
населенных пунктов, территориальных зон**

Прохождение границы		Описание прохождения границы
от точки	до точки	
1	2	3
162	149	-
171	172	-
172	173	-
173	174	-
174	175	-
175	176	-
176	177	-
177	178	-
178	179	-
179	171	-
187	188	-
188	189	-
189	190	-
190	191	-
191	192	-
192	193	-
193	194	-
194	195	-
195	196	-
196	197	-
197	198	-
198	199	-
199	187	-
203	204	-
204	205	-
205	206	-
206	207	-
207	208	-
208	209	-
209	210	-
210	211	-
211	212	-
212	213	-
213	214	-
214	215	-
215	216	-



**Текстовое описание местоположения границ  
населенных пунктов, территориальных зон**

Прохождение границы		Описание прохождения границы
от точки	до точки	
1	2	3
216	217	-
217	218	-
218	219	-
219	220	-
220	221	-
221	222	-
222	223	-
223	224	-
224	225	-
225	203	-
230	231	-
231	232	-
232	233	-
233	234	-
234	235	-
235	236	-
236	237	-
237	238	-
238	239	-
239	240	-
240	241	-
241	242	-
242	243	-
243	244	-
244	245	-
245	246	-
246	247	-
247	248	-
248	249	-
249	250	-
250	251	-
251	252	-
252	253	-
253	254	-
254	255	-
255	256	-

**Текстовое описание местоположения границ  
населенных пунктов, территориальных зон**

Прохождение границы		Описание прохождения границы
от точки	до точки	
1	2	3
256	257	-
257	258	-
258	259	-
259	н260	-
н260	н261	-
н261	н262	-
н262	н263	-
н263	н264	-
н264	н265	-
н265	н266	-
н266	н267	-
н267	н268	-
н268	н269	-
н269	н270	-
н270	н271	-
н271	н272	-
н272	н273	-
н273	н274	-
н274	н275	-
н275	н276	-
н276	н277	-
н277	н278	-
н278	н279	-
н279	н280	-
н280	н281	-
н281	н282	-
н282	230	-
283	284	-
284	285	-
285	286	-
286	287	-
287	288	-
288	289	-
289	290	-
290	291	-
291	292	-

**Текстовое описание местоположения границ  
населенных пунктов, территориальных зон**

Прохождение границы		Описание прохождения границы
от точки	до точки	
1	2	3
292	293	-
293	294	-
294	295	-
295	296	-
296	297	-
297	298	-
298	283	-
310	311	-
311	312	-
312	313	-
313	314	-
314	315	-
315	316	-
316	317	-
317	н318	-
н318	н319	-
н319	310	-
320	321	-
321	322	-
322	323	-
323	324	-
324	325	-
325	н326	-
н326	н327	-
н327	н328	-
н328	н329	-
н329	н330	-
н330	н331	-
н331	н332	-
н332	320	-
333	334	-
334	335	-
335	336	-
336	337	-
337	338	-
338	339	-

**Текстовое описание местоположения границ  
населенных пунктов, территориальных зон**

Прохождение границы		Описание прохождения границы
от точки	до точки	
1	2	3
339	340	-
340	341	-
341	342	-
342	343	-
343	344	-
344	н345	-
н345	н346	-
н346	н347	-
н347	н348	-
н348	н349	-
н349	н350	-
н350	н351	-
н351	н352	-
н352	н353	-
н353	333	-
354	355	-
355	356	-
356	357	-
357	358	-
358	359	-
359	360	-
360	354	-
364	365	-
365	366	-
366	367	-
367	368	-
368	369	-
369	н370	-
н370	н371	-
н371	н372	-
н372	н373	-
н373	н374	-
н374	н375	-
н375	н376	-
н376	364	-
377	378	-

**Текстовое описание местоположения границ  
населенных пунктов, территориальных зон**

Прохождение границы		Описание прохождения границы
от точки	до точки	
1	2	3
378	379	-
379	380	-
380	381	-
381	382	-
382	383	-
383	384	-
384	н385	-
н385	н386	-
н386	н387	-
н387	377	-
388	389	-
389	390	-
390	391	-
391	392	-
392	393	-
393	394	-
394	395	-
395	396	-
396	397	-
397	н398	-
н398	388	-
399	400	-
400	401	-
401	402	-
402	403	-
403	404	-
404	405	-
405	406	-
406	407	-
407	408	-
408	399	-
418	419	-
419	420	-
420	421	-
421	422	-
422	423	-

**Текстовое описание местоположения границ  
населенных пунктов, территориальных зон**

Прохождение границы		Описание прохождения границы
от точки	до точки	
1	2	3
423	424	-
424	425	-
425	426	-
426	427	-
427	428	-
428	429	-
429	430	-
430	431	-
431	432	-
432	433	-
433	418	-
438	439	-
439	440	-
440	441	-
441	442	-
442	443	-
443	438	-
452	453	-
453	454	-
454	455	-
455	456	-
456	457	-
457	458	-
458	459	-
459	н460	-
н460	н461	-
н461	н462	-
н462	н463	-
н463	н464	-
н464	н465	-
н465	н466	-
н466	н467	-
н467	н468	-
н468	н469	-
н469	н470	-
н470	н471	-

**Текстовое описание местоположения границ  
населенных пунктов, территориальных зон**

Прохождение границы		Описание прохождения границы
от точки	до точки	
1	2	3
н471	н472	-
н472	н473	-
н473	н474	-
н474	н475	-
н475	н476	-
н476	н477	-
н477	н478	-
н478	н479	-
н479	н480	-
н480	н481	-
н481	452	-
482	483	-
483	484	-
484	485	-
485	486	-
486	487	-
487	488	-
488	489	-
489	490	-
490	491	-
491	492	-
492	493	-
493	494	-
494	495	-
495	496	-
496	497	-
497	498	-
498	499	-
499	500	-
500	501	-
501	502	-
502	503	-
503	504	-
504	505	-
505	506	-
506	507	-

**Текстовое описание местоположения границ  
населенных пунктов, территориальных зон**

Прохождение границы		Описание прохождения границы
от точки	до точки	
1	2	3
507	508	-
508	509	-
509	482	-
519	520	-
520	521	-
521	522	-
522	523	-
523	н524	-
н524	н525	-
н525	н526	-
н526	н527	-
н527	н528	-
н528	н529	-
н529	н530	-
н530	н531	-
н531	н532	-
н532	н533	-
н533	н534	-
н534	н535	-
н535	н536	-
н536	н537	-
н537	519	-
538	539	-
539	540	-
540	541	-
541	542	-
542	543	-
543	544	-
544	545	-
545	546	-
546	547	-
547	н548	-
н548	н549	-
н549	н550	-
н550	н551	-
н551	н552	-



**Текстовое описание местоположения границ  
населенных пунктов, территориальных зон**

Прохождение границы		Описание прохождения границы
от точки	до точки	
1	2	3
н552	н553	-
н553	н554	-
н554	н555	-
н555	н556	-
н556	н557	-
н557	н558	-
н558	н559	-
н559	н560	-
н560	н561	-
н561	н562	-
н562	н563	-
н563	н564	-
н564	н565	-
н565	н566	-
н566	н567	-
н567	н568	-
н568	н569	-
н569	н570	-
н570	н571	-
н571	н572	-
н572	н573	-
н573	н574	-
н574	н575	-
н575	н576	-
н576	н577	-
н577	н578	-
н578	н579	-
н579	н580	-
н580	н581	-
н581	н582	-
н582	н583	-
н583	н584	-
н584	н585	-
н585	н586	-
н586	н587	-
н587	н588	-

**Текстовое описание местоположения границ  
населенных пунктов, территориальных зон**

Прохождение границы		Описание прохождения границы
от точки	до точки	
1	2	3
н588	н589	-
н589	н590	-
н590	н591	-
н591	н592	-
н592	н593	-
н593	н594	-
н594	н595	-
н595	н596	-
н596	н597	-
н597	н598	-
н598	н599	-
н599	н600	-
н600	н601	-
н601	н602	-
н602	н603	-
н603	н604	-
н604	538	-
605	606	-
606	607	-
607	608	-
608	609	-
609	610	-
610	611	-
611	612	-
612	613	-
613	614	-
614	615	-
615	616	-
616	617	-
617	618	-
618	619	-
619	620	-
620	605	-
624	625	-
625	626	-
626	627	-

**Текстовое описание местоположения границ  
населенных пунктов, территориальных зон**

Прохождение границы		Описание прохождения границы
от точки	до точки	
1	2	3
627	н628	-
н628	н629	-
н629	н630	-
н630	н631	-
н631	н632	-
н632	н633	-
н633	н634	-
н634	н635	-
н635	н636	-
н636	н637	-
н637	н638	-
н638	624	-
639	640	-
640	641	-
641	642	-
642	643	-
643	644	-
644	645	-
645	646	-
646	647	-
647	648	-
648	649	-
649	н650	-
н650	н651	-
н651	н652	-
н652	н653	-
н653	н654	-
н654	н655	-
н655	н656	-
н656	н657	-
н657	н658	-
н658	н659	-
н659	н660	-
н660	н661	-
н661	н662	-
н662	н663	-

**Текстовое описание местоположения границ  
населенных пунктов, территориальных зон**

Прохождение границы		Описание прохождения границы
от точки	до точки	
1	2	3
н663	н664	-
н664	н665	-
н665	н666	-
н666	н667	-
н667	н668	-
н668	н669	-
н669	н670	-
н670	н671	-
н671	н672	-
н672	639	-
673	674	-
674	675	-
675	676	-
676	677	-
677	678	-
678	679	-
679	680	-
680	681	-
681	682	-
682	683	-
683	684	-
684	685	-
685	686	-
686	687	-
687	688	-
688	689	-
689	690	-
690	691	-
691	692	-
692	н693	-
н693	н694	-
н694	н695	-
н695	н696	-
н696	н697	-
н697	н698	-
н698	н699	-

**Текстовое описание местоположения границ  
населенных пунктов, территориальных зон**

Прохождение границы		Описание прохождения границы
от точки	до точки	
1	2	3
н699	н700	-
н700	н701	-
н701	н702	-
н702	н703	-
н703	н704	-
н704	н705	-
н705	н706	-
н706	н707	-
н707	н708	-
н708	н709	-
н709	н710	-
н710	н711	-
н711	673	-
712	713	-
713	714	-
714	715	-
715	716	-
716	717	-
717	718	-
718	719	-
719	720	-
720	721	-
721	722	-
722	723	-
723	724	-
724	725	-
725	726	-
726	727	-
727	728	-
728	729	-
729	730	-
730	731	-
731	732	-
732	н733	-
н733	н734	-
н734	н735	-

**Текстовое описание местоположения границ  
населенных пунктов, территориальных зон**

Прохождение границы		Описание прохождения границы
от точки	до точки	
1	2	3
н735	н736	-
н736	н737	-
н737	н738	-
н738	н739	-
н739	н740	-
н740	н741	-
н741	н742	-
н742	н743	-
н743	н744	-
н744	н745	-
н745	н746	-
н746	н747	-
н747	н748	-
н748	н749	-
н749	н750	-
н750	н751	-
н751	н752	-
н752	712	-
753	754	-
754	755	-
755	756	-
756	757	-
757	758	-
758	759	-
759	760	-
760	761	-
761	762	-
762	753	-
765	766	-
766	767	-
767	768	-
768	769	-
769	770	-
770	771	-
771	н772	-
н772	н773	-

**Текстовое описание местоположения границ  
населенных пунктов, территориальных зон**

Прохождение границы		Описание прохождения границы
от точки	до точки	
1	2	3
н773	н774	-
н774	н775	-
н775	н776	-
н776	н777	-
н777	н778	-
н778	н779	-
н779	н780	-
н780	н781	-
н781	н782	-
н782	н783	-
н783	н784	-
н784	н785	-
н785	н786	-
н786	н787	-
н787	н788	-
н788	н789	-
н789	н790	-
н790	н791	-
н791	н792	-
н792	н793	-
н793	н794	-
н794	н795	-
н795	н796	-
н796	н797	-
н797	н798	-
н798	н799	-
н799	н800	-
н800	н801	-
н801	н802	-
н802	н803	-
н803	н804	-
н804	н805	-
н805	н806	-
н806	н807	-
н807	н808	-
н808	н809	-

**Текстовое описание местоположения границ  
населенных пунктов, территориальных зон**

Прохождение границы		Описание прохождения границы
от точки	до точки	
1	2	3
н809	н810	-
н810	н811	-
н811	н812	-
н812	н813	-
н813	765	-
814	815	-
815	816	-
816	817	-
817	818	-
818	819	-
819	820	-
820	н821	-
н821	н822	-
н822	н823	-
н823	н824	-
н824	н825	-
н825	н826	-
н826	н827	-
н827	н828	-
н828	н829	-
н829	н830	-
н830	н831	-
н831	н832	-
н832	н833	-
н833	н834	-
н834	н835	-
н835	н836	-
н836	н837	-
н837	н838	-
н838	н839	-
н839	н840	-
н840	н841	-
н841	н842	-
н842	н843	-
н843	н844	-
н844	н845	-



**Текстовое описание местоположения границ  
населенных пунктов, территориальных зон**

Прохождение границы		Описание прохождения границы
от точки	до точки	
1	2	3
н845	814	-
846	847	-
847	848	-
848	849	-
849	850	-
850	851	-
851	852	-
852	н853	-
н853	н854	-
н854	н855	-
н855	н856	-
н856	н857	-
н857	н858	-
н858	н859	-
н859	н860	-
н860	н861	-
н861	н862	-
н862	н863	-
н863	н864	-
н864	846	-
865	866	-
866	867	-
867	868	-
868	869	-
869	870	-
870	871	-
871	872	-
872	873	-
873	874	-
874	875	-
875	876	-
876	877	-
877	878	-
878	879	-
879	865	-
884	885	-

**Текстовое описание местоположения границ  
населенных пунктов, территориальных зон**

Прохождение границы		Описание прохождения границы
от точки 1	до точки 2	
		3
885	886	-
886	887	-
887	888	-
888	889	-
889	890	-
890	891	-
891	н892	-
н892	н893	-
н893	н894	-
н894	884	-
895	896	-
896	897	-
897	898	-
898	899	-
899	900	-
900	901	-
901	902	-
902	н903	-
н903	н904	-
н904	н905	-
н905	н906	-
н906	н907	-
н907	н908	-
н908	н909	-
н909	н910	-
н910	н911	-
н911	н912	-
н912	н913	-
н913	н914	-
н914	н915	-
н915	н916	-
н916	н917	-
н917	н918	-
н918	н919	-
н919	н920	-
н920	н921	-

**Текстовое описание местоположения границ  
населенных пунктов, территориальных зон**

Прохождение границы		Описание прохождения границы
от точки	до точки	
1	2	3
н921	н922	-
н922	н923	-
н923	н924	-
н924	н925	-
н925	н926	-
н926	н927	-
н927	н928	-
н928	895	-
929	930	-
930	931	-
931	932	-
932	933	-
933	934	-
934	935	-
935	936	-
936	937	-
937	938	-
938	939	-
939	940	-
940	941	-
941	н942	-
н942	н943	-
н943	н944	-
н944	н945	-
н945	н946	-
н946	н947	-
н947	н948	-
н948	н949	-
н949	н950	-
н950	н951	-
н951	н952	-
н952	н953	-
н953	н954	-
н954	н955	-
н955	н956	-
н956	н957	-

**Текстовое описание местоположения границ  
населенных пунктов, территориальных зон**

Прохождение границы		Описание прохождения границы
от точки	до точки	
1	2	3
н957	н958	-
н958	н959	-
н959	н960	-
н960	929	-
961	962	-
962	963	-
963	964	-
964	965	-
965	966	-
966	967	-
967	968	-
968	969	-
969	970	-
970	971	-
971	972	-
972	973	-
973	974	-
974	975	-
975	976	-
976	977	-
977	961	-
988	989	-
989	990	-
990	991	-
991	992	-
992	н993	-
н993	н994	-
н994	н995	-
н995	н996	-
н996	н997	-
н997	н998	-
н998	н999	-
н999	н1000	-
н1000	н1001	-
н1001	н1002	-
н1002	н1003	-

**Текстовое описание местоположения границ  
населенных пунктов, территориальных зон**

Прохождение границы		Описание прохождения границы
от точки	до точки	
1	2	3
н1003	н1004	-
н1004	н1005	-
н1005	н1006	-
н1006	н1007	-
н1007	н1008	-
н1008	н1009	-
н1009	н1010	-
н1010	988	-
1011	1012	-
1012	1013	-
1013	1014	-
1014	1015	-
1015	1016	-
1016	1017	-
1017	1018	-
1018	н1019	-
н1019	н1020	-
н1020	н1021	-
н1021	н1022	-
н1022	н1023	-
н1023	н1024	-
н1024	н1025	-
н1025	н1026	-
н1026	н1027	-
н1027	н1028	-
н1028	н1029	-
н1029	н1030	-
н1030	н1031	-
н1031	н1032	-
н1032	н1033	-
н1033	н1034	-
н1034	н1035	-
н1035	н1036	-
н1036	н1037	-
н1037	н1038	-
н1038	н1039	-

**Текстовое описание местоположения границ  
населенных пунктов, территориальных зон**

Прохождение границы		Описание прохождения границы
от точки	до точки	
1	2	3
н1039	н1040	-
н1040	1011	-
1041	1042	-
1042	1043	-
1043	н1044	-
н1044	н1045	-
н1045	н1046	-
н1046	н1047	-
н1047	н1048	-
н1048	н1049	-
н1049	1041	-
1050	1051	-
1051	1052	-
1052	1053	-
1053	1054	-
1054	1055	-
1055	1056	-
1056	1057	-
1057	н1058	-
н1058	н1059	-
н1059	н1060	-
н1060	н1061	-
н1061	н1062	-
н1062	н1063	-
н1063	н1064	-
н1064	н1065	-
н1065	н1066	-
н1066	н1067	-
н1067	н1068	-
н1068	н1069	-
н1069	н1070	-
н1070	н1071	-
н1071	н1072	-
н1072	н1073	-
н1073	н1074	-
н1074	н1075	-

**Текстовое описание местоположения границ  
населенных пунктов, территориальных зон**

Прохождение границы		Описание прохождения границы
от точки	до точки	
1	2	3
н1075	н1076	-
н1076	н1077	-
н1077	н1078	-
н1078	1050	-
1079	1080	-
1080	1081	-
1081	1082	-
1082	1083	-
1083	1084	-
1084	1085	-
1085	1086	-
1086	н1087	-
н1087	н1088	-
н1088	н1089	-
н1089	н1090	-
н1090	н1091	-
н1091	н1092	-
н1092	н1093	-
н1093	н1094	-
н1094	н1095	-
н1095	н1096	-
н1096	н1097	-
н1097	н1098	-
н1098	н1099	-
н1099	н1100	-
н1100	н1101	-
н1101	н1102	-
н1102	н1103	-
н1103	н1104	-
н1104	1079	-
1105	1106	-
1106	1107	-
1107	1108	-
1108	1109	-
1109	1110	-
1110	1111	-

**Текстовое описание местоположения границ  
населенных пунктов, территориальных зон**

Прохождение границы		Описание прохождения границы
от точки	до точки	
1	2	3
1111	1112	-
1112	1113	-
1113	1114	-
1114	1115	-
1115	1116	-
1116	1117	-
1117	1118	-
1118	1119	-
1119	1120	-
1120	1121	-
1121	1122	-
1122	1123	-
1123	1124	-
1124	1125	-
1125	1126	-
1126	1127	-
1127	н1128	-
н1128	н1129	-
н1129	н1130	-
н1130	н1131	-
н1131	н1132	-
н1132	н1133	-
н1133	н1134	-
н1134	н1135	-
н1135	н1136	-
н1136	н1137	-
н1137	н1138	-
н1138	н1139	-
н1139	н1140	-
н1140	н1141	-
н1141	н1142	-
н1142	н1143	-
н1143	н1144	-
н1144	н1145	-
н1145	н1146	-
н1146	н1147	-



**Текстовое описание местоположения границ  
населенных пунктов, территориальных зон**

Прохождение границы		Описание прохождения границы
от точки	до точки	
1	2	3
н1147	н1148	-
н1148	н1149	-
н1149	н1150	-
н1150	н1151	-
н1151	н1152	-
н1152	н1153	-
н1153	н1154	-
н1154	н1155	-
н1155	н1156	-
н1156	н1157	-
н1157	н1158	-
н1158	н1159	-
н1159	н1160	-
н1160	н1161	-
н1161	н1162	-
н1162	н1163	-
н1163	н1164	-
н1164	н1165	-
н1165	н1166	-
н1166	н1167	-
н1167	н1168	-
н1168	н1169	-
н1169	н1170	-
н1170	н1171	-
н1171	н1172	-
н1172	н1173	-
н1173	н1174	-
н1174	н1175	-
н1175	н1176	-
н1176	н1177	-
н1177	н1178	-
н1178	н1179	-
н1179	н1180	-
н1180	н1181	-
н1181	н1182	-
н1182	н1183	-

**Текстовое описание местоположения границ  
населенных пунктов, территориальных зон**

Прохождение границы		Описание прохождения границы
от точки	до точки	
1	2	3
н1183	н1184	-
н1184	н1185	-
н1185	н1186	-
н1186	н1187	-
н1187	н1188	-
н1188	н1189	-
н1189	н1190	-
н1190	н1191	-
н1191	н1192	-
н1192	н1193	-
н1193	н1194	-
н1194	н1195	-
н1195	н1196	-
н1196	н1197	-
н1197	н1198	-
н1198	н1199	-
н1199	н1200	-
н1200	н1201	-
н1201	н1202	-
н1202	н1203	-
н1203	н1204	-
н1204	н1205	-
н1205	н1206	-
н1206	н1207	-
н1207	н1208	-
н1208	н1209	-
н1209	н1210	-
н1210	н1211	-
н1211	н1212	-
н1212	н1213	-
н1213	н1214	-
н1214	н1215	-
н1215	н1216	-
н1216	н1217	-
н1217	н1218	-
н1218	1105	-

**Текстовое описание местоположения границ  
населенных пунктов, территориальных зон**

Прохождение границы		Описание прохождения границы
от точки	до точки	
1	2	3
1219	1220	-
1220	1221	-
1221	1222	-
1222	1223	-
1223	1224	-
1224	1225	-
1225	н1226	-
н1226	н1227	-
н1227	н1228	-
н1228	н1229	-
н1229	1219	-
1230	1231	-
1231	1232	-
1232	1233	-
1233	1234	-
1234	1235	-
1235	1236	-
1236	1230	-
1241	1242	-
1242	1243	-
1243	1244	-
1244	1245	-
1245	1246	-
1246	1247	-
1247	н1248	-
н1248	н1249	-
н1249	н1250	-
н1250	н1251	-
н1251	н1252	-
н1252	н1253	-
н1253	1241	-
1254	1255	-
1255	1256	-
1256	1257	-
1257	1258	-
1258	1259	-

**Текстовое описание местоположения границ  
населенных пунктов, территориальных зон**

Прохождение границы		Описание прохождения границы
от точки	до точки	
1	2	3
1259	1260	-
1260	1261	-
1261	1262	-
1262	1263	-
1263	1254	-
1267	1268	-
1268	1269	-
1269	1270	-
1270	1271	-
1271	1272	-
1272	1273	-
1273	1274	-
1274	1267	-
1305	1306	-
1306	1307	-
1307	1308	-
1308	1309	-
1309	1310	-
1310	1305	-
1321	1322	-
1322	1323	-
1323	1324	-
1324	1325	-
1325	1326	-
1326	1327	-
1327	н1328	-
н1328	н1329	-
н1329	н1330	-
н1330	н1331	-
н1331	1321	-
1332	1333	-
1333	1334	-
1334	1335	-
1335	1336	-
1336	1337	-
1337	н1338	-

**Текстовое описание местоположения границ населенных пунктов, территориальных зон**

Прохождение границы		Описание прохождения границы
от точки	до точки	
1	2	3
н1338	н1339	-
н1339	н1340	-
н1340	н1341	-
н1341	н1342	-
н1342	н1343	-
н1343	н1344	-
н1344	н1345	-
н1345	1332	-
1346	1347	-
1347	1348	-
1348	1349	-
1349	1350	-
1350	1351	-
1351	1352	-
1352	1353	-
1353	1354	-
1354	н1355	-
н1355	н1356	-
н1356	н1357	-
н1357	н1358	-
н1358	н1359	-
н1359	н1360	-
н1360	н1361	-
н1361	н1362	-
н1362	н1363	-
н1363	н1364	-
н1364	н1365	-
н1365	н1366	-
н1366	н1367	-
н1367	н1368	-
н1368	н1369	-
н1369	н1370	-
н1370	н1371	-
н1371	н1372	-
н1372	н1373	-
н1373	1346	-

**Текстовое описание местоположения границ  
населенных пунктов, территориальных зон**

Прохождение границы		Описание прохождения границы
от точки	до точки	
1	2	3
1374	1375	-
1375	1376	-
1376	1377	-
1377	н1378	-
н1378	н1379	-
н1379	н1380	-
н1380	н1381	-
н1381	н1382	-
н1382	н1383	-
н1383	1374	-
1384	1385	-
1385	1386	-
1386	1387	-
1387	1388	-
1388	1389	-
1389	1390	-
1390	1391	-
1391	1392	-
1392	1393	-
1393	1394	-
1394	н1395	-
н1395	н1396	-
н1396	1384	-
1397	1398	-
1398	1399	-
1399	1400	-
1400	1401	-
1401	1402	-
1402	1403	-
1403	1404	-
1404	1405	-
1405	1406	-
1406	1407	-
1407	н1408	-
н1408	н1409	-
н1409	н1410	-

**Текстовое описание местоположения границ  
населенных пунктов, территориальных зон**

Прохождение границы		Описание прохождения границы
от точки	до точки	
1	2	3
н1410	н1411	-
н1411	н1412	-
н1412	н1413	-
н1413	н1414	-
н1414	н1415	-
н1415	н1416	-
н1416	н1417	-
н1417	н1418	-
н1418	1397	-
1419	1420	-
1420	1421	-
1421	1422	-
1422	1423	-
1423	1424	-
1424	1425	-
1425	1426	-
1426	1427	-
1427	1428	-
1428	1429	-
1429	1430	-
1430	1431	-
1431	1432	-
1432	1433	-
1433	1434	-
1434	н1435	-
н1435	н1436	-
н1436	н1437	-
н1437	н1438	-
н1438	н1439	-
н1439	н1440	-
н1440	н1441	-
н1441	н1442	-
н1442	н1443	-
н1443	н1444	-
н1444	н1445	-
н1445	1419	-

**Текстовое описание местоположения границ  
населенных пунктов, территориальных зон**

Прохождение границы		Описание прохождения границы
от точки	до точки	
1	2	3
1446	1447	-
1447	1448	-
1448	1449	-
1449	1450	-
1450	1451	-
1451	1452	-
1452	н1453	-
н1453	н1454	-
н1454	н1455	-
н1455	н1456	-
н1456	н1457	-
н1457	н1458	-
н1458	н1459	-
н1459	н1460	-
н1460	н1461	-
н1461	н1462	-
н1462	н1463	-
н1463	н1464	-
н1464	н1465	-
н1465	н1466	-
н1466	н1467	-
н1467	н1468	-
н1468	н1469	-
н1469	н1470	-
н1470	н1471	-
н1471	н1472	-
н1472	1446	-
1473	1474	-
1474	1475	-
1475	1476	-
1476	1477	-
1477	1478	-
1478	1479	-
1479	1480	-
1480	1481	-
1481	1482	-



**Текстовое описание местоположения границ  
населенных пунктов, территориальных зон**

Прохождение границы		Описание прохождения границы
от точки	до точки	
1	2	3
1482	1473	-
1497	1498	-
1498	1499	-
1499	1500	-
1500	1501	-
1501	1502	-
1502	1503	-
1503	н1504	-
н1504	н1505	-
н1505	н1506	-
н1506	н1507	-
н1507	н1508	-
н1508	н1509	-
н1509	н1510	-
н1510	н1511	-
н1511	н1512	-
н1512	н1513	-
н1513	н1514	-
н1514	н1515	-
н1515	н1516	-
н1516	1497	-
1517	1518	-
1518	1519	-
1519	1520	-
1520	н1521	-
н1521	н1522	-
н1522	н1523	-
н1523	н1524	-
н1524	н1525	-
н1525	н1526	-
н1526	н1527	-
н1527	н1528	-
н1528	н1529	-
н1529	н1530	-
н1530	н1531	-
н1531	н1532	-

**Текстовое описание местоположения границ  
населенных пунктов, территориальных зон**

Прохождение границы		Описание прохождения границы
от точки	до точки	
1	2	3
н1532	н1533	-
н1533	н1534	-
н1534	1517	-
1535	1536	-
1536	1537	-
1537	1538	-
1538	1539	-
1539	1540	-
1540	1541	-
1541	1535	-
1566	1567	-
1567	1568	-
1568	1569	-
1569	1570	-
1570	1571	-
1571	н1572	-
н1572	н1573	-
н1573	н1574	-
н1574	н1575	-
н1575	н1576	-
н1576	н1577	-
н1577	н1578	-
н1578	н1579	-
н1579	н1580	-
н1580	н1581	-
н1581	н1582	-
н1582	н1583	-
н1583	н1584	-
н1584	н1585	-
н1585	н1586	-
н1586	н1587	-
н1587	н1588	-
н1588	н1589	-
н1589	н1590	-
н1590	н1591	-
н1591	н1592	-

**Текстовое описание местоположения границ  
населенных пунктов, территориальных зон**

Прохождение границы		Описание прохождения границы
от точки	до точки	
1	2	3
н1592	н1593	-
н1593	н1594	-
н1594	н1595	-
н1595	н1596	-
н1596	н1597	-
н1597	н1598	-
н1598	н1599	-
н1599	н1600	-
н1600	н1601	-
н1601	н1602	-
н1602	н1603	-
н1603	н1604	-
н1604	н1605	-
н1605	н1606	-
н1606	н1607	-
н1607	н1608	-
н1608	н1609	-
н1609	н1610	-
н1610	н1611	-
н1611	н1612	-
н1612	н1613	-
н1613	н1614	-
н1614	н1615	-
н1615	1566	-
1616	1617	-
1617	1618	-
1618	1619	-
1619	1620	-
1620	1621	-
1621	1622	-
1622	1623	-
1623	1624	-
1624	1625	-
1625	1626	-
1626	1627	-
1627	1628	-

**Текстовое описание местоположения границ  
населенных пунктов, территориальных зон**

Прохождение границы		Описание прохождения границы
от точки	до точки	
1	2	3
1628	1629	-
1629	1630	-
1630	1616	-
1631	1632	-
1632	1633	-
1633	1634	-
1634	1635	-
1635	1636	-
1636	1637	-
1637	1638	-
1638	1639	-
1639	1640	-
1640	1641	-
1641	1642	-
1642	1643	-
1643	1644	-
1644	1645	-
1645	1646	-
1646	1647	-
1647	1648	-
1648	1649	-
1649	1631	-
1653	1654	-
1654	1655	-
1655	1656	-
1656	1657	-
1657	1658	-
1658	1659	-
1659	1660	-
1660	1661	-
1661	1662	-
1662	1653	-
1700	1701	-
1701	1702	-
1702	1703	-
1703	1704	-

**Текстовое описание местоположения границ  
населенных пунктов, территориальных зон**

Прохождение границы		Описание прохождения границы
от точки	до точки	
1	2	3
1704	1705	-
1705	1706	-
1706	н1707	-
н1707	н1708	-
н1708	н1709	-
н1709	н1710	-
н1710	н1711	-
н1711	н1712	-
н1712	н1713	-
н1713	1700	-
1714	1715	-
1715	1716	-
1716	1717	-
1717	1718	-
1718	1719	-
1719	1720	-
1720	н1721	-
н1721	н1722	-
н1722	н1723	-
н1723	н1724	-
н1724	1714	-
1725	1726	-
1726	1727	-
1727	1728	-
1728	1729	-
1729	1730	-
1730	1731	-
1731	1732	-
1732	1733	-
1733	1734	-
1734	1735	-
1735	1736	-
1736	1737	-
1737	1738	-
1738	1739	-
1739	1740	-

**Текстовое описание местоположения границ  
населенных пунктов, территориальных зон**

Прохождение границы		Описание прохождения границы
от точки	до точки	
1	2	3
1740	1741	-
1741	1742	-
1742	1743	-
1743	1744	-
1744	1745	-
1745	1746	-
1746	1747	-
1747	1748	-
1748	1749	-
1749	1750	-
1750	1751	-
1751	1752	-
1752	1753	-
1753	1754	-
1754	1755	-
1755	1756	-
1756	н1757	-
н1757	н1758	-
н1758	н1759	-
н1759	н1760	-
н1760	н1761	-
н1761	н1762	-
н1762	н1763	-
н1763	н1764	-
н1764	1725	-
1765	1766	-
1766	1767	-
1767	1768	-
1768	1769	-
1769	1770	-
1770	1771	-
1771	1772	-
1772	1773	-
1773	1774	-
1774	1765	-
1986	1987	-

**Текстовое описание местоположения границ  
населенных пунктов, территориальных зон**

Прохождение границы		Описание прохождения границы
от точки	до точки	
1	2	3
1987	1988	-
1988	1989	-
1989	1990	-
1990	1991	-
1991	1992	-
1992	1993	-
1993	1994	-
1994	1995	-
1995	1996	-
1996	1986	-
1999	2000	-
2000	2001	-
2001	2002	-
2002	1999	-
2019	2020	-
2020	2021	-
2021	2022	-
2022	2023	-
2023	2024	-
2024	2025	-
2025	2026	-
2026	2027	-
2027	2028	-
2028	2029	-
2029	2030	-
2030	2031	-
2031	2032	-
2032	2033	-
2033	2034	-
2034	2035	-
2035	2036	-
2036	2037	-
2037	2038	-
2038	2039	-
2039	2040	-
2040	2041	-

**Текстовое описание местоположения границ  
населенных пунктов, территориальных зон**

Прохождение границы		Описание прохождения границы
от точки	до точки	
1	2	3
2041	2042	-
2042	2043	-
2043	2044	-
2044	2045	-
2045	2046	-
2046	2047	-
2047	2048	-
2048	2049	-
2049	2050	-
2050	2051	-
2051	2052	-
2052	2019	-
2057	2058	-
2058	2059	-
2059	2060	-
2060	2061	-
2061	2062	-
2062	2063	-
2063	2064	-
2064	2065	-
2065	н2066	-
н2066	н2067	-
н2067	н2068	-
н2068	н2069	-
н2069	н2070	-
н2070	2057	-
2071	2072	-
2072	2073	-
2073	2074	-
2074	2075	-
2075	2076	-
2076	2077	-
2077	2071	-
2081	2082	-
2082	2083	-
2083	2084	-



**Текстовое описание местоположения границ  
населенных пунктов, территориальных зон**

Прохождение границы		Описание прохождения границы
от точки	до точки	
1	2	3
2084	2085	-
2085	2086	-
2086	2081	-
2103	2104	-
2104	2105	-
2105	2106	-
2106	2107	-
2107	2108	-
2108	2109	-
2109	2110	-
2110	2111	-
2111	2112	-
2112	2113	-
2113	2114	-
2114	2115	-
2115	2103	-
2133	2134	-
2134	2135	-
2135	2136	-
2136	2137	-
2137	2138	-
2138	2139	-
2139	2140	-
2140	2141	-
2141	2142	-
2142	н2143	-
н2143	н2144	-
н2144	н2145	-
н2145	н2146	-
н2146	н2147	-
н2147	н2148	-
н2148	н2149	-
н2149	н2150	-
н2150	н2151	-
н2151	н2152	-
н2152	н2153	-

**Текстовое описание местоположения границ  
населенных пунктов, территориальных зон**

Прохождение границы		Описание прохождения границы
от точки	до точки	
1	2	3
н2153	н2154	-
н2154	н2155	-
н2155	н2156	-
н2156	н2157	-
н2157	н2158	-
н2158	н2159	-
н2159	н2160	-
н2160	н2161	-
н2161	н2162	-
н2162	н2163	-
н2163	н2164	-
н2164	н2165	-
н2165	н2166	-
н2166	н2167	-
н2167	н2168	-
н2168	н2169	-
н2169	н2170	-
н2170	н2171	-
н2171	н2172	-
н2172	н2173	-
н2173	н2174	-
н2174	н2175	-
н2175	н2176	-
н2176	н2177	-
н2177	н2178	-
н2178	н2179	-
н2179	н2180	-
н2180	н2181	-
н2181	н2182	-
н2182	н2183	-
н2183	н2184	-
н2184	н2185	-
н2185	н2186	-
н2186	н2187	-
н2187	н2188	-
н2188	н2189	-

**Текстовое описание местоположения границ  
населенных пунктов, территориальных зон**

Прохождение границы		Описание прохождения границы
от точки	до точки	
1	2	3
н2189	н2190	-
н2190	н2191	-
н2191	н2192	-
н2192	н2193	-
н2193	н2194	-
н2194	н2195	-
н2195	н2196	-
н2196	н2197	-
н2197	н2198	-
н2198	н2199	-
н2199	н2200	-
н2200	н2201	-
н2201	н2202	-
н2202	н2203	-
н2203	н2204	-
н2204	н2205	-
н2205	н2206	-
н2206	н2207	-
н2207	н2208	-
н2208	н2209	-
н2209	н2210	-
н2210	н2211	-
н2211	н2212	-
н2212	н2213	-
н2213	н2214	-
н2214	н2215	-
н2215	н2216	-
н2216	н2217	-
н2217	н2218	-
н2218	н2219	-
н2219	н2220	-
н2220	н2221	-
н2221	н2222	-
н2222	н2223	-
н2223	н2224	-
н2224	н2225	-

**Текстовое описание местоположения границ  
населенных пунктов, территориальных зон**

Прохождение границы		Описание прохождения границы
от точки	до точки	
1	2	3
н2225	н2226	-
н2226	н2227	-
н2227	н2228	-
н2228	н2229	-
н2229	н2230	-
н2230	н2231	-
н2231	н2232	-
н2232	н2233	-
н2233	н2234	-
н2234	н2235	-
н2235	н2236	-
н2236	н2237	-
н2237	н2238	-
н2238	н2239	-
н2239	н2240	-
н2240	н2241	-
н2241	н2242	-
н2242	н2243	-
н2243	н2244	-
н2244	н2245	-
н2245	н2246	-
н2246	н2247	-
н2247	н2248	-
н2248	н2249	-
н2249	н2250	-
н2250	н2251	-
н2251	н2252	-
н2252	н2253	-
н2253	н2254	-
н2254	н2255	-
н2255	н2256	-
н2256	н2257	-
н2257	н2258	-
н2258	н2259	-
н2259	н2260	-
н2260	н2261	-

**Текстовое описание местоположения границ  
населенных пунктов, территориальных зон**

Прохождение границы		Описание прохождения границы
от точки	до точки	
1	2	3
н2261	н2262	-
н2262	н2263	-
н2263	н2264	-
н2264	н2265	-
н2265	н2266	-
н2266	н2267	-
н2267	н2268	-
н2268	н2269	-
н2269	н2270	-
н2270	2133	-
н2271	н2272	-
н2272	н2273	-
н2273	н2274	-
н2274	н2275	-
н2275	н2276	-
н2276	н2277	-
н2277	н2278	-
н2278	н2279	-
н2279	н2280	-
н2280	н2281	-
н2281	н2282	-
н2282	н2283	-
н2283	н2284	-
н2284	н2285	-
н2285	н2286	-
н2286	н2287	-
н2287	н2288	-
н2288	н2289	-
н2289	н2290	-
н2290	н2291	-
н2291	н2292	-
н2292	н2293	-
н2293	н2294	-
н2294	н2295	-
н2295	н2296	-
н2296	н2297	-

**Текстовое описание местоположения границ  
населенных пунктов, территориальных зон**

Прохождение границы		Описание прохождения границы
от точки	до точки	
1	2	3
н2297	н2298	-
н2298	н2299	-
н2299	н2300	-
н2300	н2301	-
н2301	н2302	-
н2302	н2303	-
н2303	н2304	-
н2304	н2305	-
н2305	н2306	-
н2306	н2307	-
н2307	н2308	-
н2308	н2309	-
н2309	н2310	-
н2310	н2311	-
н2311	н2312	-
н2312	н2313	-
н2313	н2314	-
н2314	н2271	-
н2315	н2316	-
н2316	н2317	-
н2317	н2318	-
н2318	н2319	-
н2319	н2320	-
н2320	н2321	-
н2321	н2322	-
н2322	н2323	-
н2323	н2324	-
н2324	н2325	-
н2325	н2326	-
н2326	н2327	-
н2327	н2328	-
н2328	н2329	-
н2329	н2330	-
н2330	н2331	-
н2331	н2332	-
н2332	н2333	-

**Текстовое описание местоположения границ  
населенных пунктов, территориальных зон**

Прохождение границы		Описание прохождения границы
от точки	до точки	
1	2	3
н2333	н2334	-
н2334	н2335	-
н2335	н2336	-
н2336	н2337	-
н2337	н2338	-
н2338	н2339	-
н2339	н2340	-
н2340	н2341	-
н2341	н2342	-
н2342	н2343	-
н2343	н2344	-
н2344	н2345	-
н2345	н2346	-
н2346	н2347	-
н2347	н2348	-
н2348	н2349	-
н2349	н2350	-
н2350	н2351	-
н2351	н2352	-
н2352	н2353	-
н2353	н2354	-
н2354	н2315	-
н2355	н2356	-
н2356	н2357	-
н2357	н2358	-
н2358	н2359	-
н2359	н2360	-
н2360	н2361	-
н2361	н2362	-
н2362	н2363	-
н2363	н2364	-
н2364	н2365	-
н2365	н2366	-
н2366	н2367	-
н2367	н2355	-

## ОПИСАНИЕ МЕСТОПОЛОЖЕНИЯ ГРАНИЦ

### О.2 – Зона специализированной общественной застройки муниципального образования город Волхов Волховского муниципального района Ленинградской области

(наименование объекта, местоположение границ которого описано (далее - объект))

#### Раздел 1

#### Сведения об объекте

№ п/п	Характеристики объекта	Описание характеристик
1	2	3
1.	Местоположение объекта	187400, Ленинградская область, район Волховский, город Волхов
2.	Площадь объекта +/- величина погрешности определения площади (Р +/- Дельта Р)	123,02 га +/- 4 га
3.	Иные характеристики объекта	Общественно-деловая зона



## Раздел 2

### Сведения о местоположении границ объекта

1. Система координат -

2. Сведения о характерных точках границ объекта

Обозначение характерных точек границ	Координаты, м		Метод определения координат характерной точки	Средняя квадратическая погрешность положения характерной точки (Mt), м	Описание обозначения точки на местности (при наличии)
	X	Y			
1	2	3	4	5	6
-	-	-	-	-	-

3. Сведения о характерных точках части (частей) границы объекта

Обозначение характерных точек части границы	Координаты, м		Метод определения координат характерной точки	Средняя квадратическая погрешность положения характерной точки (Mt), м	Описание обозначения точки на местности (при наличии)
	X	Y			
1	2	3	4	5	6
-	-	-	-	-	-

### Раздел 3

#### Сведения о местоположении измененных (уточненных) границ объекта

1. Система координат МСК 47 зона 2

2. Сведения о характерных точках границ объекта

Обозначение характерных точек границ	Существующие координаты, м		Измененные (уточненные) координаты, м		Метод определения координат характерной точки	Средняя квадратическая погрешность положения характерной точки (Mt), м	Описание обозначения точки на местности (при наличии)
	X	Y	X	Y			
1	2	3	4	5	6	7	8
1	436853.40	2325089.25	438742.95	2327570.40	Геодезический метод	0.1	-
2	436811.45	2325225.67	438724.31	2327570.72	Геодезический метод	0.1	-
3	436804.52	2325223.49	438724.38	2327583.06	Геодезический метод	0.1	-
4	436750.80	2325205.09	438722.43	2327583.73	Геодезический метод	0.1	-
5	436685.80	2325184.85	438722.59	2327594.76	Геодезический метод	0.1	-
6	436620.42	2325162.83	438720.41	2327595.15	Геодезический метод	0.1	-
7	436580.83	2325151.09	438720.19	2327599.48	Геодезический метод	0.1	-
8	436573.24	2325148.37	438716.10	2327599.84	Геодезический метод	0.1	-
9	436555.67	2325142.24	438716.89	2327611.21	Геодезический метод	0.1	-
10	436558.21	2325129.92	438694.02	2327614.81	Геодезический метод	0.1	-
11	436563.27	2325111.70	438684.68	2327602.08	Геодезический метод	0.1	-
12	436567.19	2325077.52	438679.89	2327602.49	Геодезический метод	0.1	-
13	436546.35	2325067.41	438672.81	2327607.63	Геодезический метод	0.1	-
14	436597.97	2324992.23	438646.93	2327610.08	Геодезический метод	0.1	-
15	436649.05	2325025.56	438640.77	2327607.41	Геодезический метод	0.1	-
н16	-	-	438639.86	2327595.74	Геодезический метод	0.1	-
н17	-	-	438662.67	2327592.65	Геодезический метод	0.1	-
н18	-	-	438682.82	2327585.37	Геодезический метод	0.1	-
н19	-	-	438713.26	2327568.37	Геодезический метод	0.1	-
н20	-	-	438726.15	2327563.13	Геодезический метод	0.1	-
н21	-	-	438743.20	2327562.95	Геодезический метод	0.1	-
н22	-	-	438743.17	2327563.74	Геодезический метод	0.1	-

## 2. Сведения о характерных точках границ объекта

Обозначение характерных точек границ	Существующие координаты, м		Измененные (уточненные) координаты, м		Метод определения координат характерной точки	Средняя квадратическая погрешность положения характерной точки (Мт), м	Описание обозначения точки на местности (при наличии)
	X	Y	X	Y			
1	2	3	4	5	6	7	8
н23	-	-	438743.08	2327566.67	Геодезический метод	0.1	-
1	436853.40	2325089.25	438742.95	2327570.40	Геодезический метод	0.1	-
24	435832.41	2324033.47	435712.79	2324145.48	Геодезический метод	0.1	-
25	435845.73	2324140.03	435698.61	2324056.62	Геодезический метод	0.1	-
26	435717.81	2324153.12	435709.95	2324053.86	Геодезический метод	0.1	-
27	435713.53	2324144.60	435741.25	2324047.40	Геодезический метод	0.1	-
28	435701.30	2324057.36	435761.33	2324043.26	Геодезический метод	0.1	-
29	435807.75	2324036.01	435813.04	2324034.46	Геодезический метод	0.1	-
н30	-	-	435832.67	2324031.83	Геодезический метод	0.1	-
н31	-	-	435843.68	2324139.93	Геодезический метод	0.1	-
н32	-	-	435774.20	2324147.01	Геодезический метод	0.1	-
н33	-	-	435715.07	2324153.03	Геодезический метод	0.1	-
24	435832.41	2324033.47	435712.79	2324145.48	Геодезический метод	0.1	-
34	437264.51	2326063.00	435708.56	2326618.45	Геодезический метод	0.1	-
35	437328.33	2326240.88	435706.94	2326634.22	Геодезический метод	0.1	-
36	437259.64	2326262.26	435706.38	2326639.70	Геодезический метод	0.1	-
37	437111.00	2326296.78	435706.07	2326642.73	Геодезический метод	0.1	-
38	437098.71	2326300.40	435704.86	2326654.54	Геодезический метод	0.1	-
39	437046.07	2326315.36	435702.24	2326680.09	Геодезический метод	0.1	-
40	437028.30	2326320.60	435697.07	2326730.45	Геодезический метод	0.1	-
41	436655.01	2326383.14	435625.83	2326724.37	Геодезический метод	0.1	-
42	436654.31	2326194.35	435621.88	2326720.04	Геодезический метод	0.1	-
43	436860.44	2326161.00	435611.82	2326708.64	Геодезический метод	0.1	-
44	437262.23	2326063.56	435610.17	2326708.58	Геодезический метод	0.1	-
н45	-	-	435608.72	2326708.30	Геодезический метод	0.1	-
н46	-	-	435569.64	2326705.72	Геодезический метод	0.1	-

## 2. Сведения о характерных точках границ объекта

Обозначение характерных точек границ	Существующие координаты, м		Измененные (уточненные) координаты, м		Метод определения координат характерной точки	Средняя квадратическая погрешность положения характерной точки (Мт), м	Описание обозначения точки на местности (при наличии)
	X	Y	X	Y			
1	2	3	4	5	6	7	8
н47	-	-	435568.61	2326705.50	Геодезический метод	0.1	-
н48	-	-	435563.59	2326705.23	Геодезический метод	0.1	-
н49	-	-	435564.34	2326698.78	Геодезический метод	0.1	-
н50	-	-	435571.59	2326636.71	Геодезический метод	0.1	-
н51	-	-	435610.75	2326640.21	Геодезический метод	0.1	-
н52	-	-	435627.03	2326631.68	Геодезический метод	0.1	-
н53	-	-	435630.45	2326631.08	Геодезический метод	0.1	-
н54	-	-	435635.44	2326632.17	Геодезический метод	0.1	-
н55	-	-	435635.90	2326626.85	Геодезический метод	0.1	-
н56	-	-	435638.14	2326600.93	Геодезический метод	0.1	-
н57	-	-	435683.19	2326612.14	Геодезический метод	0.1	-
н58	-	-	435700.94	2326616.55	Геодезический метод	0.1	-
34	437264.51	2326063.00	435708.56	2326618.45	Геодезический метод	0.1	-
59	436307.63	2326525.24	436796.40	2326359.45	Геодезический метод	0.1	-
60	436312.09	2326541.91	436653.47	2326383.40	Геодезический метод	0.1	-
61	436306.91	2326543.57	436654.21	2326196.00	Геодезический метод	0.1	-
62	436322.39	2326589.80	436719.19	2326186.02	Геодезический метод	0.1	-
63	436319.87	2326594.34	436766.44	2326178.77	Геодезический метод	0.1	-
64	436298.54	2326606.63	436768.61	2326178.40	Геодезический метод	0.1	-
65	436230.80	2326642.35	436816.87	2326170.14	Геодезический метод	0.1	-
66	436219.63	2326598.26	436859.17	2326161.53	Геодезический метод	0.1	-
67	436213.85	2326597.09	436894.69	2326153.31	Геодезический метод	0.1	-
68	436232.96	2326510.95	437253.66	2326065.65	Геодезический метод	0.1	-
69	436236.88	2326511.73	437262.23	2326063.56	Геодезический метод	0.1	-
н70	-	-	437264.51	2326063.00	Геодезический метод	0.1	-
н71	-	-	437277.99	2326118.19	Геодезический метод	0.1	-

## 2. Сведения о характерных точках границ объекта

Обозначение характерных точек границ	Существующие координаты, м		Измененные (уточненные) координаты, м		Метод определения координат характерной точки	Средняя квадратическая погрешность положения характерной точки (Мт), м	Описание обозначения точки на местности (при наличии)
	X	Y	X	Y			
1	2	3	4	5	6	7	8
н72	-	-	437284.67	2326143.61	Геодезический метод	0.1	-
н73	-	-	437292.24	2326168.79	Геодезический метод	0.1	-
н74	-	-	437300.69	2326193.68	Геодезический метод	0.1	-
н75	-	-	437310.01	2326218.26	Геодезический метод	0.1	-
н76	-	-	437320.06	2326243.46	Геодезический метод	0.1	-
н77	-	-	437259.64	2326262.26	Геодезический метод	0.1	-
н78	-	-	437110.92	2326296.25	Геодезический метод	0.1	-
н79	-	-	437098.62	2326299.87	Геодезический метод	0.1	-
н80	-	-	437046.07	2326315.36	Геодезический метод	0.1	-
н81	-	-	437028.30	2326320.60	Геодезический метод	0.1	-
59	436307.63	2326525.24	436796.40	2326359.45	Геодезический метод	0.1	-
82	436040.63	2325737.48	435486.87	2326078.85	Геодезический метод	0.1	-
83	436028.75	2325761.07	435483.17	2326065.87	Геодезический метод	0.1	-
84	436013.87	2325785.41	435499.46	2326061.23	Геодезический метод	0.1	-
85	436019.54	2325788.91	435517.54	2326055.64	Геодезический метод	0.1	-
86	436018.22	2325796.09	435517.82	2326056.52	Геодезический метод	0.1	-
87	436013.66	2325810.40	435542.08	2326049.18	Геодезический метод	0.1	-
88	436006.10	2325825.57	435559.62	2326054.68	Геодезический метод	0.1	-
89	436004.89	2325833.90	435560.60	2326054.40	Геодезический метод	0.1	-
90	436006.80	2325846.30	435569.98	2326082.59	Геодезический метод	0.1	-
91	436021.18	2325846.02	435510.24	2326098.54	Геодезический метод	0.1	-
92	436151.88	2325887.25	435493.73	2326102.95	Геодезический метод	0.1	-
93	436157.18	2325888.53	-	-	Геодезический метод	0.1	-
94	436129.72	2326028.18	-	-	Геодезический метод	0.1	-
95	436124.29	2326024.67	-	-	Геодезический метод	0.1	-
96	436123.12	2326024.44	-	-	Геодезический метод	0.1	-

## 2. Сведения о характерных точках границ объекта

Обозначение характерных точек границ	Существующие координаты, м		Измененные (уточненные) координаты, м		Метод определения координат характерной точки	Средняя квадратическая погрешность положения характерной точки (Мт), м	Описание обозначения точки на местности (при наличии)
	X	Y	X	Y			
1	2	3	4	5	6	7	8
97	436122.72	2326026.41	-	-	Геодезический метод	0.1	-
98	436123.52	2326026.56	-	-	Геодезический метод	0.1	-
99	436124.59	2326027.25	-	-	Геодезический метод	0.1	-
100	436128.93	2326030.05	-	-	Геодезический метод	0.1	-
101	436116.71	2326033.54	-	-	Геодезический метод	0.1	-
102	436111.23	2326034.95	-	-	Геодезический метод	0.1	-
103	436095.98	2326038.66	-	-	Геодезический метод	0.1	-
104	436037.42	2326052.48	-	-	Геодезический метод	0.1	-
105	436031.35	2326053.93	-	-	Геодезический метод	0.1	-
106	436025.22	2326029.57	-	-	Геодезический метод	0.1	-
107	436013.63	2325996.08	-	-	Геодезический метод	0.1	-
108	436013.14	2325994.68	-	-	Геодезический метод	0.1	-
109	436007.83	2325975.17	-	-	Геодезический метод	0.1	-
110	436005.54	2325971.95	-	-	Геодезический метод	0.1	-
111	436003.14	2325961.90	-	-	Геодезический метод	0.1	-
112	435979.81	2325864.15	-	-	Геодезический метод	0.1	-
113	435979.61	2325863.29	-	-	Геодезический метод	0.1	-
114	435974.68	2325851.46	-	-	Геодезический метод	0.1	-
115	435911.52	2325869.48	-	-	Геодезический метод	0.1	-
116	435909.41	2325858.43	-	-	Геодезический метод	0.1	-
117	435906.05	2325846.31	-	-	Геодезический метод	0.1	-
118	435907.66	2325845.86	-	-	Геодезический метод	0.1	-
119	435901.46	2325824.26	-	-	Геодезический метод	0.1	-
120	435899.75	2325824.72	-	-	Геодезический метод	0.1	-
121	435895.11	2325809.22	-	-	Геодезический метод	0.1	-
122	435891.82	2325798.21	-	-	Геодезический метод	0.1	-

## 2. Сведения о характерных точках границ объекта

Обозначение характерных точек границ	Существующие координаты, м		Измененные (уточненные) координаты, м		Метод определения координат характерной точки	Средняя квадратическая погрешность положения характерной точки (Мт), м	Описание обозначения точки на местности (при наличии)
	X	Y	X	Y			
1	2	3	4	5	6	7	8
123	435903.74	2325794.62	-	-	Геодезический метод	0.1	-
124	435897.98	2325775.51	-	-	Геодезический метод	0.1	-
125	435897.07	2325772.57	-	-	Геодезический метод	0.1	-
126	435899.46	2325771.83	-	-	Геодезический метод	0.1	-
127	435892.92	2325750.73	-	-	Геодезический метод	0.1	-
128	435920.87	2325741.17	-	-	Геодезический метод	0.1	-
129	435910.64	2325709.88	-	-	Геодезический метод	0.1	-
130	436024.99	2325677.42	-	-	Геодезический метод	0.1	-
82	436040.63	2325737.48	435486.87	2326078.85	Геодезический метод	0.1	-
131	436047.19	2325470.91	435266.71	2326038.03	Геодезический метод	0.1	-
132	436029.09	2325523.34	435255.58	2325997.53	Геодезический метод	0.1	-
133	435998.01	2325512.47	435294.72	2325957.14	Геодезический метод	0.1	-
134	435987.15	2325478.22	435327.21	2325929.71	Геодезический метод	0.1	-
135	436014.82	2325468.10	435350.62	2325914.24	Геодезический метод	0.1	-
136	436017.95	2325467.55	435355.28	2325911.17	Геодезический метод	0.1	-
137	436021.11	2325467.30	435356.57	2325910.32	Геодезический метод	0.1	-
138	436024.10	2325468.39	435365.65	2325941.72	Геодезический метод	0.1	-
139	436039.82	2325468.89	435371.32	2325961.31	Геодезический метод	0.1	-
н140	-	-	435373.06	2325967.32	Геодезический метод	0.1	-
н141	-	-	435386.60	2326014.11	Геодезический метод	0.1	-
н142	-	-	435392.83	2326035.63	Геодезический метод	0.1	-
н143	-	-	435399.30	2326057.99	Геодезический метод	0.1	-
н144	-	-	435393.23	2326059.44	Геодезический метод	0.1	-
н145	-	-	435333.67	2326073.65	Геодезический метод	0.1	-
н146	-	-	435303.36	2326082.16	Геодезический метод	0.1	-
н147	-	-	435290.07	2326031.86	Геодезический метод	0.1	-

## 2. Сведения о характерных точках границ объекта

Обозначение характерных точек границ	Существующие координаты, м		Измененные (уточненные) координаты, м		Метод определения координат характерной точки	Средняя квадратическая погрешность положения характерной точки (Мт), м	Описание обозначения точки на местности (при наличии)
	X	Y	X	Y			
1	2	3	4	5	6	7	8
131	436047.19	2325470.91	435266.71	2326038.03	Геодезический метод	0.1	-
148	436334.78	2325086.03	435979.81	2325864.15	Геодезический метод	0.1	-
149	436398.46	2325128.64	435976.83	2325851.64	Геодезический метод	0.1	-
150	436399.98	2325129.65	435990.73	2325848.38	Геодезический метод	0.1	-
151	436398.61	2325131.34	436002.27	2325846.15	Геодезический метод	0.1	-
152	436378.26	2325156.68	436004.70	2325845.68	Геодезический метод	0.1	-
153	436362.79	2325176.28	436005.68	2325845.58	Геодезический метод	0.1	-
154	436340.80	2325203.72	436009.23	2325845.21	Геодезический метод	0.1	-
155	436268.51	2325296.37	436012.48	2325844.88	Геодезический метод	0.1	-
156	436266.01	2325301.58	436021.68	2325845.84	Геодезический метод	0.1	-
157	436257.82	2325292.95	436031.37	2325848.53	Геодезический метод	0.1	-
158	436240.01	2325281.51	436156.45	2325887.23	Геодезический метод	0.1	-
159	436186.86	2325253.76	436128.62	2326027.47	Геодезический метод	0.1	-
160	436190.27	2325246.55	436128.20	2326029.58	Геодезический метод	0.1	-
161	436192.36	2325240.98	436127.95	2326030.86	Геодезический метод	0.1	-
162	436197.64	2325231.22	436116.71	2326033.54	Геодезический метод	0.1	-
163	436200.16	2325225.56	436039.71	2326051.93	Геодезический метод	0.1	-
164	436205.63	2325213.48	436031.35	2326053.93	Геодезический метод	0.1	-
165	436183.69	2325200.70	436027.42	2326038.31	Геодезический метод	0.1	-
166	436167.08	2325191.01	436025.22	2326029.57	Геодезический метод	0.1	-
167	436144.42	2325177.81	436022.99	2326023.13	Геодезический метод	0.1	-
168	436135.62	2325171.65	436017.80	2326008.11	Геодезический метод	0.1	-
169	436145.24	2325118.89	436013.63	2325996.08	Геодезический метод	0.1	-
170	436154.70	2325102.67	436013.14	2325994.68	Геодезический метод	0.1	-
171	436172.13	2325084.05	436007.83	2325975.17	Геодезический метод	0.1	-
172	436189.71	2325068.97	436005.54	2325971.95	Геодезический метод	0.1	-



## 2. Сведения о характерных точках границ объекта

Обозначение характерных точек границ	Существующие координаты, м		Измененные (уточненные) координаты, м		Метод определения координат характерной точки	Средняя квадратическая погрешность положения характерной точки (Мт), м	Описание обозначения точки на местности (при наличии)
	X	Y	X	Y			
1	2	3	4	5	6	7	8
173	436196.43	2325072.94	436003.14	2325961.90	Геодезический метод	0.1	-
174	436199.28	2325070.05	-	-	Геодезический метод	0.1	-
175	436224.17	2325045.75	-	-	Геодезический метод	0.1	-
176	436234.92	2325034.66	-	-	Геодезический метод	0.1	-
177	436240.28	2325029.36	-	-	Геодезический метод	0.1	-
178	436242.20	2325028.15	-	-	Геодезический метод	0.1	-
179	436244.41	2325027.43	-	-	Геодезический метод	0.1	-
180	436245.47	2325027.68	-	-	Геодезический метод	0.1	-
181	436288.74	2325055.32	-	-	Геодезический метод	0.1	-
148	436334.78	2325086.03	435979.81	2325864.15	Геодезический метод	0.1	-
182	435543.85	2325281.63	435998.01	2325512.47	Геодезический метод	0.1	-
183	435560.24	2325339.24	435987.15	2325478.22	Геодезический метод	0.1	-
184	435543.96	2325344.53	436014.82	2325468.10	Геодезический метод	0.1	-
185	435546.84	2325355.15	436017.95	2325467.55	Геодезический метод	0.1	-
186	435521.40	2325363.29	436021.11	2325467.30	Геодезический метод	0.1	-
187	435443.31	2325384.19	436024.10	2325468.39	Геодезический метод	0.1	-
188	435440.43	2325376.90	436039.82	2325468.89	Геодезический метод	0.1	-
189	435431.30	2325337.49	436047.19	2325470.91	Геодезический метод	0.1	-
190	435426.63	2325317.33	436029.09	2325523.34	Геодезический метод	0.1	-
191	435469.98	2325303.58	-	-	Геодезический метод	0.1	-
182	435543.85	2325281.63	435998.01	2325512.47	Геодезический метод	0.1	-
192	435306.95	2325412.61	435964.43	2325589.45	Геодезический метод	0.1	-
193	435319.42	2325455.07	435838.11	2325627.73	Геодезический метод	0.1	-
194	435333.90	2325503.86	435846.62	2325657.63	Геодезический метод	0.1	-
195	435284.01	2325518.37	435799.09	2325671.16	Геодезический метод	0.1	-
196	435256.79	2325526.26	435798.27	2325671.39	Геодезический метод	0.1	-

## 2. Сведения о характерных точках границ объекта

Обозначение характерных точек границ	Существующие координаты, м		Измененные (уточненные) координаты, м		Метод определения координат характерной точки	Средняя квадратическая погрешность положения характерной точки (Мт), м	Описание обозначения точки на местности (при наличии)
	X	Y	X	Y			
1	2	3	4	5	6	7	8
197	435245.31	2325528.93	435786.13	2325674.85	Геодезический метод	0.1	-
198	435217.75	2325437.47	435766.12	2325604.56	Геодезический метод	0.1	-
н199	-	-	435778.51	2325601.02	Геодезический метод	0.1	-
н200	-	-	435812.95	2325591.17	Геодезический метод	0.1	-
н201	-	-	435826.62	2325587.37	Геодезический метод	0.1	-
н202	-	-	435821.46	2325569.36	Геодезический метод	0.1	-
н203	-	-	435805.94	2325514.85	Геодезический метод	0.1	-
н204	-	-	435816.56	2325511.41	Геодезический метод	0.1	-
н205	-	-	435824.86	2325508.72	Геодезический метод	0.1	-
н206	-	-	435841.31	2325503.39	Геодезический метод	0.1	-
н207	-	-	435846.57	2325521.99	Геодезический метод	0.1	-
н208	-	-	435878.99	2325512.00	Геодезический метод	0.1	-
н209	-	-	435883.30	2325510.67	Геодезический метод	0.1	-
н210	-	-	435883.44	2325510.63	Геодезический метод	0.1	-
н211	-	-	435874.60	2325480.90	Геодезический метод	0.1	-
н212	-	-	435911.89	2325470.74	Геодезический метод	0.1	-
н213	-	-	435908.28	2325451.41	Геодезический метод	0.1	-
н214	-	-	435932.61	2325443.69	Геодезический метод	0.1	-
н215	-	-	435938.79	2325463.36	Геодезический метод	0.1	-
н216	-	-	435958.69	2325526.66	Геодезический метод	0.1	-
н217	-	-	435948.39	2325530.68	Геодезический метод	0.1	-
192	435306.95	2325412.61	435964.43	2325589.45	Геодезический метод	0.1	-
218	435514.63	2325811.60	435765.53	2325404.48	Геодезический метод	0.1	-
219	435557.72	2325966.55	435737.88	2325411.24	Геодезический метод	0.1	-
220	435459.92	2325993.27	435734.48	2325397.34	Геодезический метод	0.1	-
221	435410.34	2325814.80	435750.51	2325380.08	Геодезический метод	0.1	-

## 2. Сведения о характерных точках границ объекта

Обозначение характерных точек границ	Существующие координаты, м		Измененные (уточненные) координаты, м		Метод определения координат характерной точки	Средняя квадратическая погрешность положения характерной точки (Мт), м	Описание обозначения точки на местности (при наличии)
	X	Y	X	Y			
1	2	3	4	5	6	7	8
222	435454.15	2325802.78	435739.40	2325336.84	Геодезический метод	0.1	-
223	435461.20	2325800.67	435740.28	2325336.11	Геодезический метод	0.1	-
224	435460.58	2325798.32	435731.41	2325307.69	Геодезический метод	0.1	-
225	435496.22	2325790.18	435886.23	2325265.11	Геодезический метод	0.1	-
226	435506.77	2325786.04	435886.89	2325267.07	Геодезический метод	0.1	-
н227	-	-	435894.00	2325288.12	Геодезический метод	0.1	-
н228	-	-	435910.01	2325283.05	Геодезический метод	0.1	-
н229	-	-	435921.49	2325334.70	Геодезический метод	0.1	-
н230	-	-	435927.83	2325371.17	Геодезический метод	0.1	-
н231	-	-	435875.28	2325380.45	Геодезический метод	0.1	-
н232	-	-	435847.46	2325385.55	Геодезический метод	0.1	-
н233	-	-	435829.40	2325388.87	Геодезический метод	0.1	-
н234	-	-	435779.91	2325400.96	Геодезический метод	0.1	-
н235	-	-	435773.93	2325402.42	Геодезический метод	0.1	-
218	435514.63	2325811.60	435765.53	2325404.48	Геодезический метод	0.1	-
236	435758.10	2326094.53	436223.67	2325271.57	Геодезический метод	0.1	-
237	435771.80	2326134.50	436187.16	2325252.51	Геодезический метод	0.1	-
238	435780.48	2326163.95	436190.27	2325246.55	Геодезический метод	0.1	-
239	435776.86	2326166.97	436192.36	2325240.98	Геодезический метод	0.1	-
240	435767.13	2326172.37	436197.64	2325231.22	Геодезический метод	0.1	-
241	435767.30	2326173.35	436205.63	2325213.48	Геодезический метод	0.1	-
242	435762.48	2326174.16	436183.69	2325200.70	Геодезический метод	0.1	-
243	435762.31	2326173.18	436167.08	2325191.01	Геодезический метод	0.1	-
244	435733.09	2326180.52	436144.42	2325177.81	Геодезический метод	0.1	-
245	435717.41	2326124.34	436136.89	2325173.42	Геодезический метод	0.1	-
246	435717.27	2326123.83	436138.49	2325162.52	Геодезический метод	0.1	-

## 2. Сведения о характерных точках границ объекта

Обозначение характерных точек границ	Существующие координаты, м		Измененные (уточненные) координаты, м		Метод определения координат характерной точки	Средняя квадратическая погрешность положения характерной точки (Мп), м	Описание обозначения точки на местности (при наличии)
	X	Y	X	Y			
1	2	3	4	5	6	7	8
247	435716.80	2326122.13	436141.53	2325141.88	Геодезический метод	0.1	-
248	435713.03	2326110.42	436143.78	2325125.48	Геодезический метод	0.1	-
н249	-	-	436146.43	2325117.14	Геодезический метод	0.1	-
н250	-	-	436149.60	2325110.00	Геодезический метод	0.1	-
н251	-	-	436153.44	2325103.91	Геодезический метод	0.1	-
н252	-	-	436158.73	2325097.30	Геодезический метод	0.1	-
н253	-	-	436165.35	2325090.02	Геодезический метод	0.1	-
н254	-	-	436177.39	2325078.38	Геодезический метод	0.1	-
н255	-	-	436189.07	2325068.60	Геодезический метод	0.1	-
н256	-	-	436196.43	2325072.94	Геодезический метод	0.1	-
н257	-	-	436199.28	2325070.05	Геодезический метод	0.1	-
н258	-	-	436224.17	2325045.75	Геодезический метод	0.1	-
н259	-	-	436234.92	2325034.66	Геодезический метод	0.1	-
н260	-	-	436240.28	2325029.36	Геодезический метод	0.1	-
н261	-	-	436242.20	2325028.15	Геодезический метод	0.1	-
н262	-	-	436244.41	2325027.43	Геодезический метод	0.1	-
н263	-	-	436245.47	2325027.68	Геодезический метод	0.1	-
н264	-	-	436288.74	2325055.32	Геодезический метод	0.1	-
н265	-	-	436334.78	2325086.03	Геодезический метод	0.1	-
н266	-	-	436398.46	2325128.64	Геодезический метод	0.1	-
н267	-	-	436399.98	2325129.65	Геодезический метод	0.1	-
н268	-	-	436398.61	2325131.34	Геодезический метод	0.1	-
н269	-	-	436378.26	2325156.68	Геодезический метод	0.1	-
н270	-	-	436362.79	2325176.28	Геодезический метод	0.1	-
н271	-	-	436340.80	2325203.72	Геодезический метод	0.1	-
н272	-	-	436272.08	2325291.79	Геодезический метод	0.1	-

## 2. Сведения о характерных точках границ объекта

Обозначение характерных точек границ	Существующие координаты, м		Измененные (уточненные) координаты, м		Метод определения координат характерной точки	Средняя квадратическая погрешность положения характерной точки (Мт), м	Описание обозначения точки на местности (при наличии)
	X	Y	X	Y			
1	2	3	4	5	6	7	8
н273	-	-	436268.51	2325296.37	Геодезический метод	0.1	-
н274	-	-	436265.42	2325300.33	Геодезический метод	0.1	-
н275	-	-	436262.88	2325297.28	Геодезический метод	0.1	-
н276	-	-	436257.40	2325292.68	Геодезический метод	0.1	-
н277	-	-	436246.61	2325285.14	Геодезический метод	0.1	-
н278	-	-	436239.46	2325280.30	Геодезический метод	0.1	-
236	435758.10	2326094.53	436223.67	2325271.57	Геодезический метод	0.1	-
279	435578.34	2326050.53	436573.24	2325148.37	Геодезический метод	0.1	-
280	435586.57	2326080.57	436555.67	2325142.24	Геодезический метод	0.1	-
281	435571.01	2326085.09	436554.90	2325141.85	Геодезический метод	0.1	-
282	435569.98	2326082.59	436558.21	2325129.92	Геодезический метод	0.1	-
283	435510.24	2326098.54	436560.70	2325120.95	Геодезический метод	0.1	-
284	435493.06	2326104.04	436563.27	2325111.70	Геодезический метод	0.1	-
285	435482.39	2326065.85	436567.19	2325077.52	Геодезический метод	0.1	-
286	435499.46	2326061.23	436548.89	2325068.64	Геодезический метод	0.1	-
287	435517.54	2326055.64	436597.73	2324991.91	Геодезический метод	0.1	-
288	435517.82	2326056.52	436648.57	2325024.27	Геодезический метод	0.1	-
289	435542.08	2326049.18	436791.81	2325070.56	Геодезический метод	0.1	-
290	435559.62	2326054.68	436815.60	2325078.25	Геодезический метод	0.1	-
291	435560.60	2326054.40	436853.67	2325090.55	Геодезический метод	0.1	-
292	435571.14	2326052.63	436837.20	2325143.38	Геодезический метод	0.1	-
н293	-	-	436820.78	2325196.12	Геодезический метод	0.1	-
н294	-	-	436811.56	2325225.71	Геодезический метод	0.1	-
н295	-	-	436804.52	2325223.49	Геодезический метод	0.1	-
н296	-	-	436787.84	2325217.78	Геодезический метод	0.1	-
н297	-	-	436773.64	2325212.92	Геодезический метод	0.1	-

## 2. Сведения о характерных точках границ объекта

Обозначение характерных точек границ	Существующие координаты, м		Измененные (уточненные) координаты, м		Метод определения координат характерной точки	Средняя квадратическая погрешность положения характерной точки (Мт), м	Описание обозначения точки на местности (при наличии)
	X	Y	X	Y			
1	2	3	4	5	6	7	8
н298	-	-	436750.80	2325205.09	Геодезический метод	0.1	-
н299	-	-	436749.98	2325204.84	Геодезический метод	0.1	-
н300	-	-	436721.71	2325196.03	Геодезический метод	0.1	-
н301	-	-	436685.80	2325184.85	Геодезический метод	0.1	-
н302	-	-	436620.42	2325162.83	Геодезический метод	0.1	-
н303	-	-	436580.83	2325151.09	Геодезический метод	0.1	-
279	435578.34	2326050.53	436573.24	2325148.37	Геодезический метод	0.1	-
304	435355.28	2325911.17	436831.42	2330032.29	Геодезический метод	0.1	-
305	435393.23	2326059.44	436801.50	2330006.43	Геодезический метод	0.1	-
306	435333.67	2326073.65	436811.83	2329995.39	Геодезический метод	0.1	-
307	435303.36	2326082.16	436818.86	2329986.52	Геодезический метод	0.1	-
308	435290.07	2326031.86	436823.88	2329980.19	Геодезический метод	0.1	-
309	435266.71	2326038.03	436854.12	2330006.96	Геодезический метод	0.1	-
310	435255.58	2325997.53	-	-	Геодезический метод	0.1	-
311	435294.72	2325957.14	-	-	Геодезический метод	0.1	-
312	435327.21	2325929.71	-	-	Геодезический метод	0.1	-
313	435350.62	2325914.24	-	-	Геодезический метод	0.1	-
304	435355.28	2325911.17	436831.42	2330032.29	Геодезический метод	0.1	-
314	435818.66	2326465.35	435392.46	2327818.00	Геодезический метод	0.1	-
315	435825.89	2326535.33	435392.34	2327820.62	Геодезический метод	0.1	-
316	435817.17	2326572.74	435392.45	2327823.24	Геодезический метод	0.1	-
317	435759.52	2326565.59	435392.80	2327825.84	Геодезический метод	0.1	-
318	435751.43	2326472.44	435393.30	2327828.10	Геодезический метод	0.1	-
н319	-	-	435389.38	2327828.77	Геодезический метод	0.1	-
н320	-	-	435375.41	2327830.04	Геодезический метод	0.1	-
н321	-	-	435255.82	2327828.14	Геодезический метод	0.1	-

## 2. Сведения о характерных точках границ объекта

Обозначение характерных точек границ	Существующие координаты, м		Измененные (уточненные) координаты, м		Метод определения координат характерной точки	Средняя квадратическая погрешность положения характерной точки (Мт), м	Описание обозначения точки на местности (при наличии)
	X	Y	X	Y			
1	2	3	4	5	6	7	8
н322	-	-	435238.46	2327827.08	Геодезический метод	0.1	-
н323	-	-	435224.49	2327825.60	Геодезический метод	0.1	-
н324	-	-	435210.10	2327823.06	Геодезический метод	0.1	-
н325	-	-	435195.50	2327818.82	Геодезический метод	0.1	-
н326	-	-	435169.25	2327810.99	Геодезический метод	0.1	-
н327	-	-	435157.77	2327806.82	Геодезический метод	0.1	-
н328	-	-	435162.97	2327789.18	Геодезический метод	0.1	-
н329	-	-	435166.75	2327776.34	Геодезический метод	0.1	-
н330	-	-	435140.72	2327769.95	Геодезический метод	0.1	-
н331	-	-	435142.59	2327762.58	Геодезический метод	0.1	-
н332	-	-	435144.26	2327755.98	Геодезический метод	0.1	-
н333	-	-	435209.15	2327499.79	Геодезический метод	0.1	-
н334	-	-	435237.17	2327506.82	Геодезический метод	0.1	-
н335	-	-	435295.98	2327266.05	Геодезический метод	0.1	-
н336	-	-	435339.44	2327278.39	Геодезический метод	0.1	-
н337	-	-	435356.31	2327263.94	Геодезический метод	0.1	-
н338	-	-	435409.92	2327276.31	Геодезический метод	0.1	-
н339	-	-	435425.37	2327279.88	Геодезический метод	0.1	-
н340	-	-	435448.87	2327285.30	Геодезический метод	0.1	-
н341	-	-	435457.43	2327287.28	Геодезический метод	0.1	-
н342	-	-	435470.83	2327290.37	Геодезический метод	0.1	-
н343	-	-	435472.45	2327290.74	Геодезический метод	0.1	-
н344	-	-	435460.31	2327416.98	Геодезический метод	0.1	-
н345	-	-	435460.30	2327417.10	Геодезический метод	0.1	-
н346	-	-	435456.81	2327453.35	Геодезический метод	0.1	-
н347	-	-	435454.89	2327473.33	Геодезический метод	0.1	-

## 2. Сведения о характерных точках границ объекта

Обозначение характерных точек границ	Существующие координаты, м		Измененные (уточненные) координаты, м		Метод определения координат характерной точки	Средняя квадратическая погрешность положения характерной точки (Мт), м	Описание обозначения точки на местности (при наличии)
	X	Y	X	Y			
1	2	3	4	5	6	7	8
н348	-	-	435448.51	2327539.67	Геодезический метод	0.1	-
н349	-	-	435424.38	2327790.65	Геодезический метод	0.1	-
н350	-	-	435422.42	2327790.56	Геодезический метод	0.1	-
н351	-	-	435419.80	2327790.67	Геодезический метод	0.1	-
н352	-	-	435417.20	2327791.02	Геодезический метод	0.1	-
н353	-	-	435414.64	2327791.58	Геодезический метод	0.1	-
н354	-	-	435412.13	2327792.37	Геодезический метод	0.1	-
н355	-	-	435409.71	2327793.37	Геодезический метод	0.1	-
н356	-	-	435407.38	2327794.58	Геодезический метод	0.1	-
н357	-	-	435405.17	2327795.99	Геодезический метод	0.1	-
н358	-	-	435403.09	2327797.59	Геодезический метод	0.1	-
н359	-	-	435401.15	2327799.36	Геодезический метод	0.1	-
н360	-	-	435399.38	2327801.29	Геодезический метод	0.1	-
н361	-	-	435397.78	2327803.37	Геодезический метод	0.1	-
н362	-	-	435396.37	2327805.58	Геодезический метод	0.1	-
н363	-	-	435395.16	2327807.91	Геодезический метод	0.1	-
н364	-	-	435394.16	2327810.34	Геодезический метод	0.1	-
н365	-	-	435393.37	2327812.84	Геодезический метод	0.1	-
н366	-	-	435392.80	2327815.40	Геодезический метод	0.1	-
314	435818.66	2326465.35	435392.46	2327818.00	Геодезический метод	0.1	-
367	435470.83	2327290.37	435978.11	2327478.42	Геодезический метод	0.1	-
368	435458.20	2327417.42	435929.22	2327469.58	Геодезический метод	0.1	-
369	435422.97	2327787.74	435930.32	2327464.75	Геодезический метод	0.1	-
370	435406.33	2327794.47	435839.75	2327454.96	Геодезический метод	0.1	-
371	435396.93	2327803.45	435839.85	2327454.45	Геодезический метод	0.1	-
372	435390.78	2327815.56	435848.11	2327426.72	Геодезический метод	0.1	-



## 2. Сведения о характерных точках границ объекта

Обозначение характерных точек границ	Существующие координаты, м		Измененные (уточненные) координаты, м		Метод определения координат характерной точки	Средняя квадратическая погрешность положения характерной точки (Мт), м	Описание обозначения точки на местности (при наличии)
	X	Y	X	Y			
1	2	3	4	5	6	7	8
373	435391.83	2327828.31	435850.10	2327420.05	Геодезический метод	0.1	-
374	435221.66	2327826.20	435851.22	2327414.40	Геодезический метод	0.1	-
375	435157.75	2327806.90	435858.67	2327376.80	Геодезический метод	0.1	-
376	435162.97	2327789.18	435877.54	2327281.55	Геодезический метод	0.1	-
377	435166.75	2327776.34	435880.86	2327264.75	Геодезический метод	0.1	-
378	435140.72	2327769.95	435884.32	2327247.28	Геодезический метод	0.1	-
379	435209.15	2327499.79	435887.20	2327232.74	Геодезический метод	0.1	-
380	435237.17	2327506.82	435906.51	2327135.28	Геодезический метод	0.1	-
381	435295.98	2327266.05	435892.46	2327132.50	Геодезический метод	0.1	-
382	435339.44	2327278.39	435860.86	2327130.43	Геодезический метод	0.1	-
383	435356.31	2327263.94	435774.24	2327113.25	Геодезический метод	0.1	-
н384	-	-	435789.59	2327035.80	Геодезический метод	0.1	-
н385	-	-	435791.47	2327036.18	Геодезический метод	0.1	-
н386	-	-	435797.56	2327037.40	Геодезический метод	0.1	-
н387	-	-	435808.27	2327039.55	Геодезический метод	0.1	-
н388	-	-	435831.98	2327044.31	Геодезический метод	0.1	-
н389	-	-	435850.54	2327048.04	Геодезический метод	0.1	-
н390	-	-	435857.53	2327054.87	Геодезический метод	0.1	-
н391	-	-	435905.60	2327064.41	Геодезический метод	0.1	-
н392	-	-	435919.99	2327067.26	Геодезический метод	0.1	-
н393	-	-	435933.27	2327067.41	Геодезический метод	0.1	-
н394	-	-	435949.37	2327063.29	Геодезический метод	0.1	-
н395	-	-	435990.80	2327068.72	Геодезический метод	0.1	-
н396	-	-	436049.09	2327038.44	Геодезический метод	0.1	-
н397	-	-	436053.77	2327011.43	Геодезический метод	0.1	-
н398	-	-	436060.73	2327009.52	Геодезический метод	0.1	-

## 2. Сведения о характерных точках границ объекта

Обозначение характерных точек границ	Существующие координаты, м		Измененные (уточненные) координаты, м		Метод определения координат характерной точки	Средняя квадратическая погрешность положения характерной точки (Мт), м	Описание обозначения точки на местности (при наличии)
	X	Y	X	Y			
1	2	3	4	5	6	7	8
н399	-	-	436104.32	2327016.81	Геодезический метод	0.1	-
н400	-	-	436117.16	2327018.96	Геодезический метод	0.1	-
н401	-	-	436129.03	2327020.95	Геодезический метод	0.1	-
н402	-	-	436125.95	2327036.61	Геодезический метод	0.1	-
н403	-	-	436109.21	2327121.64	Геодезический метод	0.1	-
н404	-	-	436104.71	2327144.54	Геодезический метод	0.1	-
н405	-	-	436101.18	2327162.47	Геодезический метод	0.1	-
н406	-	-	436094.76	2327195.08	Геодезический метод	0.1	-
н407	-	-	436091.61	2327211.09	Геодезический метод	0.1	-
н408	-	-	436077.36	2327283.46	Геодезический метод	0.1	-
н409	-	-	436074.49	2327298.08	Геодезический метод	0.1	-
н410	-	-	436050.12	2327421.89	Геодезический метод	0.1	-
н411	-	-	436041.10	2327467.71	Геодезический метод	0.1	-
н412	-	-	435986.59	2327468.79	Геодезический метод	0.1	-
н413	-	-	435979.91	2327468.63	Геодезический метод	0.1	-
367	435470.83	2327290.37	435978.11	2327478.42	Геодезический метод	0.1	-
414	436067.39	2326980.03	435044.76	2328675.77	Геодезический метод	0.1	-
415	436065.06	2326990.17	434996.01	2328664.25	Геодезический метод	0.1	-
416	436060.73	2327009.52	434996.92	2328660.31	Геодезический метод	0.1	-
417	436117.16	2327018.96	434997.48	2328657.86	Геодезический метод	0.1	-
418	436129.90	2327021.14	434995.55	2328656.76	Геодезический метод	0.1	-
419	436039.72	2327468.57	434968.99	2328641.65	Геодезический метод	0.1	-
420	435979.81	2327469.13	434967.06	2328640.56	Геодезический метод	0.1	-
421	435978.11	2327478.42	434923.82	2328632.12	Геодезический метод	0.1	-
422	435929.22	2327469.58	434923.46	2328633.18	Геодезический метод	0.1	-
423	435930.18	2327465.38	434922.01	2328637.48	Геодезический метод	0.1	-

## 2. Сведения о характерных точках границ объекта

Обозначение характерных точек границ	Существующие координаты, м		Измененные (уточненные) координаты, м		Метод определения координат характерной точки	Средняя квадратическая погрешность положения характерной точки (Мт), м	Описание обозначения точки на местности (при наличии)
	X	Y	X	Y			
1	2	3	4	5	6	7	8
424	435841.35	2327454.50	434920.73	2328641.27	Геодезический метод	0.1	-
425	435905.99	2327134.47	434918.43	2328648.11	Геодезический метод	0.1	-
426	435892.46	2327132.50	434893.17	2328644.14	Геодезический метод	0.1	-
427	435860.86	2327130.43	434890.59	2328644.19	Геодезический метод	0.1	-
428	435774.24	2327113.25	434882.72	2328642.23	Геодезический метод	0.1	-
429	435789.59	2327035.80	434874.71	2328640.24	Геодезический метод	0.1	-
430	435808.27	2327039.55	434932.48	2328437.80	Геодезический метод	0.1	-
431	435831.98	2327044.31	435074.60	2328478.53	Геодезический метод	0.1	-
432	435850.54	2327048.04	435108.89	2328489.96	Геодезический метод	0.1	-
433	435857.53	2327054.87	435134.72	2328500.12	Геодезический метод	0.1	-
434	435905.60	2327064.41	435161.39	2328511.98	Геодезический метод	0.1	-
435	435919.42	2327066.40	435198.02	2328529.23	Геодезический метод	0.1	-
436	435944.32	2326931.67	435194.16	2328542.99	Геодезический метод	0.1	-
437	435950.43	2326903.88	435187.95	2328565.15	Геодезический метод	0.1	-
438	435964.68	2326906.06	435169.62	2328630.52	Геодезический метод	0.1	-
439	436009.86	2326914.17	435152.25	2328692.45	Геодезический метод	0.1	-
440	436007.73	2326971.58	435134.81	2328700.72	Геодезический метод	0.1	-
441	436032.07	2326974.67	435134.15	2328701.03	Геодезический метод	0.1	-
442	436042.69	2326976.53	435079.41	2328685.56	Геодезический метод	0.1	-
414	436067.39	2326980.03	435044.76	2328675.77	Геодезический метод	0.1	-
443	436490.37	2327625.61	435586.66	2326591.94	Геодезический метод	0.1	-
444	436504.92	2327778.22	435493.48	2326582.14	Геодезический метод	0.1	-
445	436505.19	2327780.78	435481.60	2326704.06	Геодезический метод	0.1	-
446	436431.13	2327787.11	435475.39	2326703.82	Геодезический метод	0.1	-
447	436369.53	2327793.21	435444.20	2326702.59	Геодезический метод	0.1	-
448	436308.76	2327798.41	435439.01	2326702.39	Геодезический метод	0.1	-

## 2. Сведения о характерных точках границ объекта

Обозначение характерных точек границ	Существующие координаты, м		Измененные (уточненные) координаты, м		Метод определения координат характерной точки	Средняя квадратическая погрешность положения характерной точки (Мт), м	Описание обозначения точки на местности (при наличии)
	X	Y	X	Y			
1	2	3	4	5	6	7	8
449	436241.65	2327806.80	435417.97	2326701.58	Геодезический метод	0.1	-
450	436229.20	2327702.91	435397.99	2326700.80	Геодезический метод	0.1	-
451	436225.85	2327653.16	435386.89	2326700.37	Геодезический метод	0.1	-
452	436242.69	2327650.54	435388.39	2326681.71	Геодезический метод	0.1	-
453	436259.19	2327648.87	435390.62	2326636.31	Геодезический метод	0.1	-
454	436292.67	2327645.51	435391.09	2326586.46	Геодезический метод	0.1	-
н455	-	-	435389.82	2326550.90	Геодезический метод	0.1	-
н456	-	-	435387.44	2326514.39	Геодезический метод	0.1	-
н457	-	-	435383.42	2326473.09	Геодезический метод	0.1	-
н458	-	-	435410.78	2326466.77	Геодезический метод	0.1	-
н459	-	-	435506.90	2326444.55	Геодезический метод	0.1	-
н460	-	-	435569.30	2326430.13	Геодезический метод	0.1	-
н461	-	-	435563.85	2326502.92	Геодезический метод	0.1	-
н462	-	-	435593.69	2326505.44	Геодезический метод	0.1	-
443	436490.37	2327625.61	435586.66	2326591.94	Геодезический метод	0.1	-
463	438743.20	2327562.95	436227.97	2327673.65	Геодезический метод	0.1	-
464	438742.95	2327570.40	436226.49	2327652.17	Геодезический метод	0.1	-
465	438724.31	2327570.72	436242.69	2327650.54	Геодезический метод	0.1	-
466	438724.38	2327583.06	436259.19	2327648.87	Геодезический метод	0.1	-
467	438722.43	2327583.73	436292.67	2327645.51	Геодезический метод	0.1	-
468	438722.59	2327594.76	436466.84	2327627.98	Геодезический метод	0.1	-
469	438720.41	2327595.15	436490.37	2327625.61	Геодезический метод	0.1	-
470	438720.19	2327599.48	436504.92	2327778.22	Геодезический метод	0.1	-
471	438716.10	2327599.84	436505.16	2327780.78	Геодезический метод	0.1	-
472	438716.89	2327611.21	436431.13	2327787.11	Геодезический метод	0.1	-
473	438694.02	2327614.81	436369.53	2327793.21	Геодезический метод	0.1	-

## 2. Сведения о характерных точках границ объекта

Обозначение характерных точек границ	Существующие координаты, м		Измененные (уточненные) координаты, м		Метод определения координат характерной точки	Средняя квадратическая погрешность положения характерной точки (Мп), м	Описание обозначения точки на местности (при наличии)
	X	Y	X	Y			
1	2	3	4	5	6	7	8
474	438684.68	2327602.08	436308.76	2327798.41	Геодезический метод	0.1	-
475	438679.89	2327602.49	436241.28	2327806.85	Геодезический метод	0.1	-
476	438672.81	2327607.63	436230.94	2327703.40	Геодезический метод	0.1	-
477	438646.93	2327610.08	-	-	Геодезический метод	0.1	-
478	438640.77	2327607.41	-	-	Геодезический метод	0.1	-
479	438639.86	2327595.74	-	-	Геодезический метод	0.1	-
480	438662.67	2327592.65	-	-	Геодезический метод	0.1	-
481	438682.82	2327585.37	-	-	Геодезический метод	0.1	-
482	438713.26	2327568.37	-	-	Геодезический метод	0.1	-
483	438726.15	2327563.13	-	-	Геодезический метод	0.1	-
463	438743.20	2327562.95	436227.97	2327673.65	Геодезический метод	0.1	-
484	436748.44	2329850.69	436745.63	2329853.30	Геодезический метод	0.1	-
485	436745.63	2329853.30	436731.20	2329868.61	Геодезический метод	0.1	-
486	436731.20	2329868.61	436732.08	2329869.44	Геодезический метод	0.1	-
487	436732.08	2329869.44	436714.46	2329889.48	Геодезический метод	0.1	-
488	436712.14	2329892.12	436705.04	2329900.20	Геодезический метод	0.1	-
489	436705.04	2329900.20	436695.83	2329891.74	Геодезический метод	0.1	-
490	436685.02	2329881.82	436692.59	2329888.77	Геодезический метод	0.1	-
491	436692.92	2329868.85	436685.02	2329881.82	Геодезический метод	0.1	-
492	436683.25	2329791.64	436693.06	2329869.05	Геодезический метод	0.1	-
н493	-	-	436683.05	2329787.06	Геодезический метод	0.1	-
н494	-	-	436705.28	2329806.62	Геодезический метод	0.1	-
н495	-	-	436709.58	2329810.41	Геодезический метод	0.1	-
н496	-	-	436751.16	2329847.02	Геодезический метод	0.1	-
484	436748.44	2329850.69	436745.63	2329853.30	Геодезический метод	0.1	-
497	435198.28	2328530.32	432840.47	2328609.54	Геодезический метод	0.1	-

## 2. Сведения о характерных точках границ объекта

Обозначение характерных точек границ	Существующие координаты, м		Измененные (уточненные) координаты, м		Метод определения координат характерной точки	Средняя квадратическая погрешность положения характерной точки (Мт), м	Описание обозначения точки на местности (при наличии)
	X	Y	X	Y			
1	2	3	4	5	6	7	8
498	435194.16	2328542.99	432832.32	2328610.35	Геодезический метод	0.1	-
499	435152.25	2328692.45	432833.79	2328625.20	Геодезический метод	0.1	-
500	435134.15	2328701.03	432762.46	2328631.70	Геодезический метод	0.1	-
501	435044.76	2328675.77	432761.16	2328617.62	Геодезический метод	0.1	-
502	434996.01	2328664.25	432758.06	2328584.14	Геодезический метод	0.1	-
503	434996.92	2328660.31	432756.54	2328567.75	Геодезический метод	0.1	-
504	434997.48	2328657.86	432753.92	2328539.53	Геодезический метод	0.1	-
505	434995.55	2328656.76	432763.46	2328538.46	Геодезический метод	0.1	-
506	434968.99	2328641.65	432776.91	2328536.95	Геодезический метод	0.1	-
507	434967.06	2328640.56	432775.13	2328519.37	Геодезический метод	0.1	-
508	434923.82	2328632.12	432798.58	2328517.76	Геодезический метод	0.1	-
509	434923.46	2328633.18	432816.13	2328516.55	Геодезический метод	0.1	-
510	434922.01	2328637.48	432834.61	2328514.34	Геодезический метод	0.1	-
511	434920.73	2328641.27	432835.02	2328518.57	Геодезический метод	0.1	-
512	434918.43	2328648.11	432838.95	2328559.40	Геодезический метод	0.1	-
513	434893.17	2328644.14	432836.37	2328559.50	Геодезический метод	0.1	-
514	434890.59	2328644.19	432837.26	2328570.39	Геодезический метод	0.1	-
515	434882.72	2328642.23	432837.59	2328574.34	Геодезический метод	0.1	-
516	434874.76	2328640.38	432839.00	2328591.55	Геодезический метод	0.1	-
517	434932.74	2328437.13	432840.12	2328605.29	Геодезический метод	0.1	-
518	435066.77	2328474.56	-	-	Геодезический метод	0.1	-
519	435103.10	2328486.81	-	-	Геодезический метод	0.1	-
497	435198.28	2328530.32	432840.47	2328609.54	Геодезический метод	0.1	-
520	434220.73	2328224.87	434244.62	2328466.16	Геодезический метод	0.1	-
521	434223.09	2328240.09	434213.67	2328468.97	Геодезический метод	0.1	-
522	434228.76	2328299.05	434145.41	2328475.17	Геодезический метод	0.1	-

## 2. Сведения о характерных точках границ объекта

Обозначение характерных точек границ	Существующие координаты, м		Измененные (уточненные) координаты, м		Метод определения координат характерной точки	Средняя квадратическая погрешность положения характерной точки (Мт), м	Описание обозначения точки на местности (при наличии)
	X	Y	X	Y			
1	2	3	4	5	6	7	8
523	434237.29	2328387.80	434142.47	2328445.97	Геодезический метод	0.1	-
524	434237.82	2328393.26	434141.20	2328433.32	Геодезический метод	0.1	-
525	434236.85	2328393.37	434132.23	2328344.04	Геодезический метод	0.1	-
526	434237.78	2328400.79	434129.00	2328311.98	Геодезический метод	0.1	-
527	434239.01	2328401.07	434124.65	2328268.67	Геодезический метод	0.1	-
528	434242.09	2328404.83	434121.04	2328232.78	Геодезический метод	0.1	-
529	434237.38	2328407.89	434185.93	2328228.11	Геодезический метод	0.1	-
530	434240.21	2328431.61	434199.84	2328227.11	Геодезический метод	0.1	-
531	434241.20	2328431.50	434221.69	2328225.54	Геодезический метод	0.1	-
532	434242.51	2328442.96	434223.09	2328240.09	Геодезический метод	0.1	-
533	434243.79	2328465.92	434224.32	2328252.88	Геодезический метод	0.1	-
534	434144.82	2328474.22	434228.76	2328299.05	Геодезический метод	0.1	-
535	434140.90	2328433.02	434237.29	2328387.80	Геодезический метод	0.1	-
536	434132.49	2328344.56	434237.82	2328393.26	Геодезический метод	0.1	-
537	434121.96	2328233.89	434236.85	2328393.37	Геодезический метод	0.1	-
н538	-	-	434237.78	2328400.79	Геодезический метод	0.1	-
н539	-	-	434239.01	2328401.07	Геодезический метод	0.1	-
н540	-	-	434242.09	2328404.83	Геодезический метод	0.1	-
н541	-	-	434237.38	2328407.89	Геодезический метод	0.1	-
н542	-	-	434240.21	2328431.61	Геодезический метод	0.1	-
н543	-	-	434241.20	2328431.50	Геодезический метод	0.1	-
н544	-	-	434242.51	2328442.96	Геодезический метод	0.1	-
520	434220.73	2328224.87	434244.62	2328466.16	Геодезический метод	0.1	-
545	434100.08	2328058.05	432873.75	2328243.13	Геодезический метод	0.1	-
546	434104.52	2328106.63	432872.26	2328226.27	Геодезический метод	0.1	-
547	434107.65	2328110.53	432975.49	2328211.15	Геодезический метод	0.1	-

## 2. Сведения о характерных точках границ объекта

Обозначение характерных точек границ	Существующие координаты, м		Измененные (уточненные) координаты, м		Метод определения координат характерной точки	Средняя квадратическая погрешность положения характерной точки (Мт), м	Описание обозначения точки на местности (при наличии)
	X	Y	X	Y			
1	2	3	4	5	6	7	8
548	433967.65	2328121.68	432976.70	2328218.31	Геодезический метод	0.1	-
549	433967.51	2328130.92	433054.50	2328213.05	Геодезический метод	0.1	-
550	433971.36	2328175.18	433154.00	2328206.32	Геодезический метод	0.1	-
551	433913.51	2328182.36	433162.44	2328277.57	Геодезический метод	0.1	-
552	433905.30	2328182.62	433163.98	2328290.99	Геодезический метод	0.1	-
553	433913.12	2328247.47	433165.32	2328302.63	Геодезический метод	0.1	-
554	433840.84	2328252.08	433057.68	2328311.17	Геодезический метод	0.1	-
555	433743.60	2328258.76	433031.31	2328313.27	Геодезический метод	0.1	-
556	433665.20	2328264.80	433027.80	2328313.54	Геодезический метод	0.1	-
557	433606.01	2328267.29	433023.82	2328313.86	Геодезический метод	0.1	-
558	433603.37	2328232.65	432984.50	2328316.98	Геодезический метод	0.1	-
559	433596.76	2328162.06	432983.66	2328307.21	Геодезический метод	0.1	-
560	433594.06	2328155.15	432978.89	2328251.41	Геодезический метод	0.1	-
561	433590.70	2328111.47	432875.28	2328260.44	Геодезический метод	0.1	-
562	433719.72	2328092.43	-	-	Геодезический метод	0.1	-
563	433811.34	2328081.42	-	-	Геодезический метод	0.1	-
564	433883.02	2328071.53	-	-	Геодезический метод	0.1	-
565	433895.45	2328127.40	-	-	Геодезический метод	0.1	-
566	433959.10	2328121.85	-	-	Геодезический метод	0.1	-
567	433959.25	2328117.34	-	-	Геодезический метод	0.1	-
568	433957.90	2328094.70	-	-	Геодезический метод	0.1	-
569	433956.69	2328082.73	-	-	Геодезический метод	0.1	-
570	433956.07	2328073.34	-	-	Геодезический метод	0.1	-
571	433957.98	2328071.72	-	-	Геодезический метод	0.1	-
572	433956.86	2328056.61	-	-	Геодезический метод	0.1	-
573	433956.07	2328041.39	-	-	Геодезический метод	0.1	-



## 2. Сведения о характерных точках границ объекта

Обозначение характерных точек границ	Существующие координаты, м		Измененные (уточненные) координаты, м		Метод определения координат характерной точки	Средняя квадратическая погрешность положения характерной точки (Мт), м	Описание обозначения точки на местности (при наличии)
	X	Y	X	Y			
1	2	3	4	5	6	7	8
574	433977.30	2328047.33	-	-	Геодезический метод	0.1	-
575	433994.91	2328054.73	-	-	Геодезический метод	0.1	-
576	434016.84	2328055.30	-	-	Геодезический метод	0.1	-
545	434100.08	2328058.05	432873.75	2328243.13	Геодезический метод	0.1	-
577	433154.20	2328207.99	434105.00	2328111.90	Геодезический метод	0.1	-
578	433162.44	2328277.57	433966.74	2328122.10	Геодезический метод	0.1	-
579	433163.98	2328290.99	433967.51	2328130.92	Геодезический метод	0.1	-
580	433165.09	2328303.39	433968.18	2328138.57	Геодезический метод	0.1	-
581	433023.36	2328313.89	433971.36	2328175.18	Геодезический метод	0.1	-
582	432984.71	2328317.62	433922.88	2328181.20	Геодезический метод	0.1	-
583	432983.66	2328307.21	433913.51	2328182.36	Геодезический метод	0.1	-
584	432978.89	2328251.41	433906.07	2328183.28	Геодезический метод	0.1	-
585	432890.33	2328259.13	433916.76	2328247.32	Геодезический метод	0.1	-
586	432881.86	2328259.86	433841.94	2328252.68	Геодезический метод	0.1	-
587	432875.28	2328260.44	433818.97	2328254.33	Геодезический метод	0.1	-
588	432872.26	2328226.27	433745.44	2328259.59	Геодезический метод	0.1	-
589	432975.49	2328211.15	433666.83	2328265.22	Геодезический метод	0.1	-
590	432976.70	2328218.31	433633.45	2328267.61	Геодезический метод	0.1	-
591	433054.50	2328213.05	433607.82	2328269.45	Геодезический метод	0.1	-
н592	-	-	433598.58	2328154.75	Геодезический метод	0.1	-
н593	-	-	433595.04	2328110.83	Геодезический метод	0.1	-
н594	-	-	433625.03	2328106.40	Геодезический метод	0.1	-
н595	-	-	433719.72	2328092.43	Геодезический метод	0.1	-
н596	-	-	433811.34	2328081.42	Геодезический метод	0.1	-
н597	-	-	433811.43	2328082.48	Геодезический метод	0.1	-
н598	-	-	433883.02	2328071.53	Геодезический метод	0.1	-

## 2. Сведения о характерных точках границ объекта

Обозначение характерных точек границ	Существующие координаты, м		Измененные (уточненные) координаты, м		Метод определения координат характерной точки	Средняя квадратическая погрешность положения характерной точки (Мт), м	Описание обозначения точки на местности (при наличии)
	X	Y	X	Y			
1	2	3	4	5	6	7	8
н599	-	-	433887.30	2328070.88	Геодезический метод	0.1	-
н600	-	-	433892.19	2328100.19	Геодезический метод	0.1	-
н601	-	-	433895.88	2328122.27	Геодезический метод	0.1	-
н602	-	-	433896.71	2328127.26	Геодезический метод	0.1	-
н603	-	-	433930.28	2328124.78	Геодезический метод	0.1	-
н604	-	-	433959.57	2328122.62	Геодезический метод	0.1	-
н605	-	-	433959.25	2328117.34	Геодезический метод	0.1	-
н606	-	-	433957.90	2328094.70	Геодезический метод	0.1	-
н607	-	-	433956.69	2328082.73	Геодезический метод	0.1	-
н608	-	-	433956.07	2328073.34	Геодезический метод	0.1	-
н609	-	-	433957.98	2328071.72	Геодезический метод	0.1	-
н610	-	-	433956.86	2328056.61	Геодезический метод	0.1	-
н611	-	-	433956.07	2328041.39	Геодезический метод	0.1	-
н612	-	-	433977.30	2328047.33	Геодезический метод	0.1	-
н613	-	-	433994.91	2328054.73	Геодезический метод	0.1	-
н614	-	-	434016.84	2328055.30	Геодезический метод	0.1	-
н615	-	-	434100.08	2328058.05	Геодезический метод	0.1	-
н616	-	-	434104.39	2328105.17	Геодезический метод	0.1	-
н617	-	-	434104.52	2328106.63	Геодезический метод	0.1	-
577	433154.20	2328207.99	434105.00	2328111.90	Геодезический метод	0.1	-
618	433027.23	2328438.37	433940.00	2327585.76	Геодезический метод	0.1	-
619	433030.21	2328482.16	433932.33	2327555.10	Геодезический метод	0.1	-
620	433024.06	2328482.85	433969.84	2327542.69	Геодезический метод	0.1	-
621	433021.42	2328483.14	433981.37	2327541.11	Геодезический метод	0.1	-
622	433024.90	2328516.24	433992.87	2327537.67	Геодезический метод	0.1	-
623	433025.89	2328525.19	434033.10	2327532.37	Геодезический метод	0.1	-

## 2. Сведения о характерных точках границ объекта

Обозначение характерных точек границ	Существующие координаты, м		Измененные (уточненные) координаты, м		Метод определения координат характерной точки	Средняя квадратическая погрешность положения характерной точки (Мт), м	Описание обозначения точки на местности (при наличии)
	X	Y	X	Y			
1	2	3	4	5	6	7	8
624	432995.60	2328527.75	434062.78	2327528.46	Геодезический метод	0.1	-
625	432993.59	2328529.30	434072.81	2327527.28	Геодезический метод	0.1	-
626	432989.95	2328529.36	434104.27	2327523.57	Геодезический метод	0.1	-
627	432986.77	2328529.53	434127.27	2327521.35	Геодезический метод	0.1	-
628	432984.27	2328528.27	434143.88	2327519.75	Геодезический метод	0.1	-
629	432954.22	2328530.44	434144.51	2327523.11	Геодезический метод	0.1	-
630	432952.81	2328512.37	434152.26	2327564.63	Геодезический метод	0.1	-
631	432951.61	2328500.93	434156.57	2327587.86	Геодезический метод	0.1	-
632	432946.48	2328445.89	434160.43	2327608.65	Геодезический метод	0.1	-
633	432997.37	2328441.17	434127.67	2327609.61	Геодезический метод	0.1	-
н634	-	-	434126.73	2327609.64	Геодезический метод	0.1	-
н635	-	-	434022.88	2327606.33	Геодезический метод	0.1	-
н636	-	-	433996.26	2327606.68	Геодезический метод	0.1	-
н637	-	-	433993.79	2327606.72	Геодезический метод	0.1	-
н638	-	-	433991.85	2327606.74	Геодезический метод	0.1	-
н639	-	-	433972.94	2327606.99	Геодезический метод	0.1	-
н640	-	-	433945.13	2327608.55	Геодезический метод	0.1	-
н641	-	-	433943.12	2327599.63	Геодезический метод	0.1	-
618	433027.23	2328438.37	433940.00	2327585.76	Геодезический метод	0.1	-
642	433378.18	2328543.85	433157.90	2327821.61	Геодезический метод	0.1	-
643	433388.36	2328654.33	433095.33	2327829.69	Геодезический метод	0.1	-
644	433377.81	2328655.70	433045.33	2327836.28	Геодезический метод	0.1	-
645	433366.34	2328656.70	433018.07	2327835.17	Геодезический метод	0.1	-
646	433358.22	2328657.29	433017.87	2327835.16	Геодезический метод	0.1	-
647	433337.95	2328659.00	433010.31	2327834.85	Геодезический метод	0.1	-
648	433306.56	2328661.76	433011.68	2327824.15	Геодезический метод	0.1	-

## 2. Сведения о характерных точках границ объекта

Обозначение характерных точек границ	Существующие координаты, м		Измененные (уточненные) координаты, м		Метод определения координат характерной точки	Средняя квадратическая погрешность положения характерной точки (Мт), м	Описание обозначения точки на местности (при наличии)
	X	Y	X	Y			
1	2	3	4	5	6	7	8
649	433303.10	2328662.06	432999.87	2327818.77	Геодезический метод	0.1	-
650	433306.29	2328695.79	432985.90	2327820.06	Геодезический метод	0.1	-
651	433306.95	2328707.01	432984.43	2327831.55	Геодезический метод	0.1	-
652	433274.21	2328712.08	432920.34	2327823.48	Геодезический метод	0.1	-
653	433158.70	2328722.52	432920.33	2327817.32	Геодезический метод	0.1	-
654	432919.37	2328744.20	432919.90	2327811.02	Геодезический метод	0.1	-
655	432917.94	2328733.84	432919.40	2327804.61	Геодезический метод	0.1	-
656	432913.67	2328688.88	432918.76	2327798.33	Геодезический метод	0.1	-
657	432912.17	2328671.56	432916.89	2327775.80	Геодезический метод	0.1	-
658	432947.94	2328667.93	432911.75	2327723.58	Геодезический метод	0.1	-
659	432994.30	2328662.88	432908.67	2327695.79	Геодезический метод	0.1	-
660	433002.17	2328661.95	432908.23	2327691.21	Геодезический метод	0.1	-
661	432993.32	2328577.19	432905.09	2327658.53	Геодезический метод	0.1	-
662	433081.29	2328569.39	432904.71	2327654.55	Геодезический метод	0.1	-
663	433195.10	2328558.36	432732.95	2327671.98	Геодезический метод	0.1	-
664	433254.86	2328553.28	432731.69	2327659.62	Геодезический метод	0.1	-
н665	-	-	432720.81	2327573.79	Геодезический метод	0.1	-
н666	-	-	432718.32	2327554.15	Геодезический метод	0.1	-
н667	-	-	432712.27	2327506.46	Геодезический метод	0.1	-
н668	-	-	432708.41	2327475.98	Геодезический метод	0.1	-
н669	-	-	432870.83	2327454.73	Геодезический метод	0.1	-
н670	-	-	433100.27	2327424.72	Геодезический метод	0.1	-
н671	-	-	433115.61	2327468.28	Геодезический метод	0.1	-
н672	-	-	433125.46	2327496.26	Геодезический метод	0.1	-
н673	-	-	433134.20	2327495.33	Геодезический метод	0.1	-
н674	-	-	433135.96	2327512.00	Геодезический метод	0.1	-

## 2. Сведения о характерных точках границ объекта

Обозначение характерных точек границ	Существующие координаты, м		Измененные (уточненные) координаты, м		Метод определения координат характерной точки	Средняя квадратическая погрешность положения характерной точки (Мт), м	Описание обозначения точки на местности (при наличии)
	X	Y	X	Y			
1	2	3	4	5	6	7	8
н675	-	-	433142.11	2327569.93	Геодезический метод	0.1	-
н676	-	-	433127.44	2327572.06	Геодезический метод	0.1	-
н677	-	-	433112.12	2327574.28	Геодезический метод	0.1	-
н678	-	-	433113.50	2327590.29	Геодезический метод	0.1	-
н679	-	-	433107.30	2327595.19	Геодезический метод	0.1	-
н680	-	-	433104.27	2327597.59	Геодезический метод	0.1	-
н681	-	-	433104.71	2327601.67	Геодезический метод	0.1	-
н682	-	-	433106.11	2327614.76	Геодезический метод	0.1	-
н683	-	-	433113.47	2327668.68	Геодезический метод	0.1	-
н684	-	-	433113.73	2327670.62	Геодезический метод	0.1	-
н685	-	-	433114.09	2327672.86	Геодезический метод	0.1	-
н686	-	-	433115.76	2327684.54	Геодезический метод	0.1	-
н687	-	-	433130.91	2327694.91	Геодезический метод	0.1	-
н688	-	-	433135.85	2327737.17	Геодезический метод	0.1	-
н689	-	-	433156.28	2327735.00	Геодезический метод	0.1	-
н690	-	-	433160.81	2327734.52	Геодезический метод	0.1	-
н691	-	-	433165.35	2327771.01	Геодезический метод	0.1	-
н692	-	-	433170.02	2327808.42	Геодезический метод	0.1	-
н693	-	-	433164.70	2327814.21	Геодезический метод	0.1	-
642	433378.18	2328543.85	433157.90	2327821.61	Геодезический метод	0.1	-
н694	-	-	432954.13	2327646.98	Геодезический метод	0.1	-
н695	-	-	432964.88	2327645.23	Геодезический метод	0.1	-
н696	-	-	432981.89	2327643.13	Геодезический метод	0.1	-
н697	-	-	432985.50	2327679.25	Геодезический метод	0.1	-
н698	-	-	432986.56	2327689.89	Геодезический метод	0.1	-
н699	-	-	432958.66	2327692.97	Геодезический метод	0.1	-

## 2. Сведения о характерных точках границ объекта

Обозначение характерных точек границ	Существующие координаты, м		Измененные (уточненные) координаты, м		Метод определения координат характерной точки	Средняя квадратическая погрешность положения характерной точки (Мт), м	Описание обозначения точки на местности (при наличии)
	X	Y	X	Y			
1	2	3	4	5	6	7	8
н700	-	-	432918.35	2327697.42	Геодезический метод	0.1	-
н701	-	-	432917.50	2327689.44	Геодезический метод	0.1	-
н702	-	-	432913.69	2327653.57	Геодезический метод	0.1	-
н694	-	-	432954.13	2327646.98	Геодезический метод	0.1	-
703	433018.12	2328778.35	433306.56	2328661.76	Геодезический метод	0.1	-
704	433026.62	2328875.90	433303.10	2328662.06	Геодезический метод	0.1	-
705	432921.74	2328885.58	433305.74	2328689.98	Геодезический метод	0.1	-
706	432915.24	2328881.34	433307.49	2328708.48	Геодезический метод	0.1	-
707	432893.55	2328883.23	433283.91	2328710.81	Геодезический метод	0.1	-
708	432891.56	2328883.40	433274.98	2328711.70	Геодезический метод	0.1	-
709	432856.16	2328886.48	433160.14	2328721.76	Геодезический метод	0.1	-
710	432856.71	2328892.76	433155.54	2328722.16	Геодезический метод	0.1	-
711	432849.35	2328893.60	433143.18	2328580.40	Геодезический метод	0.1	-
712	432848.79	2328887.13	433141.74	2328563.88	Геодезический метод	0.1	-
713	432795.99	2328891.73	433195.18	2328558.77	Геодезический метод	0.1	-
714	432785.34	2328892.57	433250.05	2328553.52	Геодезический метод	0.1	-
715	432773.93	2328756.73	433255.57	2328552.99	Геодезический метод	0.1	-
716	432905.55	2328744.89	433264.08	2328552.17	Геодезический метод	0.1	-
717	432906.69	2328756.70	433367.55	2328543.78	Геодезический метод	0.1	-
718	432912.98	2328789.34	433379.82	2328542.78	Геодезический метод	0.1	-
719	432937.91	2328787.72	433381.39	2328559.37	Геодезический метод	0.1	-
720	432937.80	2328784.43	433390.37	2328654.51	Геодезический метод	0.1	-
н721	-	-	433377.81	2328655.70	Геодезический метод	0.1	-
н722	-	-	433366.34	2328656.70	Геодезический метод	0.1	-
н723	-	-	433358.22	2328657.29	Геодезический метод	0.1	-
н724	-	-	433337.95	2328659.00	Геодезический метод	0.1	-

## 2. Сведения о характерных точках границ объекта

Обозначение характерных точек границ	Существующие координаты, м		Измененные (уточненные) координаты, м		Метод определения координат характерной точки	Средняя квадратическая погрешность положения характерной точки (Мт), м	Описание обозначения точки на местности (при наличии)
	X	Y	X	Y			
1	2	3	4	5	6	7	8
703	433018.12	2328778.35	433306.56	2328661.76	Геодезический метод	0.1	-
725	432834.59	2328514.84	431565.93	2328956.57	Геодезический метод	0.1	-
726	432835.02	2328518.57	431564.86	2328945.11	Геодезический метод	0.1	-
727	432838.95	2328559.40	431648.04	2328940.32	Геодезический метод	0.1	-
728	432836.37	2328559.50	431648.80	2328949.34	Геодезический метод	0.1	-
729	432840.47	2328609.54	431654.95	2329023.07	Геодезический метод	0.1	-
730	432833.10	2328610.29	431658.00	2329059.62	Геодезический метод	0.1	-
731	432834.24	2328625.55	431647.18	2329060.57	Геодезический метод	0.1	-
732	432763.66	2328631.47	431575.70	2329066.85	Геодезический метод	0.1	-
733	432757.37	2328567.74	431574.82	2329051.88	Геодезический метод	0.1	-
734	432752.01	2328568.19	-	-	Геодезический метод	0.1	-
735	432714.59	2328571.84	-	-	Геодезический метод	0.1	-
736	432695.68	2328573.67	-	-	Геодезический метод	0.1	-
737	432696.92	2328592.42	-	-	Геодезический метод	0.1	-
738	432689.55	2328593.09	-	-	Геодезический метод	0.1	-
739	432595.99	2328601.64	-	-	Геодезический метод	0.1	-
740	432591.30	2328602.05	-	-	Геодезический метод	0.1	-
741	432586.78	2328563.42	-	-	Геодезический метод	0.1	-
742	432569.02	2328565.19	-	-	Геодезический метод	0.1	-
743	432540.70	2328567.70	-	-	Геодезический метод	0.1	-
744	432538.66	2328567.80	-	-	Геодезический метод	0.1	-
745	432528.70	2328568.61	-	-	Геодезический метод	0.1	-
746	432517.72	2328438.60	-	-	Геодезический метод	0.1	-
747	432527.07	2328437.80	-	-	Геодезический метод	0.1	-
748	432591.82	2328431.35	-	-	Геодезический метод	0.1	-
749	432671.38	2328424.22	-	-	Геодезический метод	0.1	-

## 2. Сведения о характерных точках границ объекта

Обозначение характерных точек границ	Существующие координаты, м		Измененные (уточненные) координаты, м		Метод определения координат характерной точки	Средняя квадратическая погрешность положения характерной точки (Мт), м	Описание обозначения точки на местности (при наличии)
	X	Y	X	Y			
1	2	3	4	5	6	7	8
750	432680.29	2328423.44	-	-	Геодезический метод	0.1	-
751	432683.61	2328461.50	-	-	Геодезический метод	0.1	-
752	432694.07	2328460.58	-	-	Геодезический метод	0.1	-
753	432708.89	2328471.69	-	-	Геодезический метод	0.1	-
754	432722.24	2328470.53	-	-	Геодезический метод	0.1	-
755	432742.80	2328468.73	-	-	Геодезический метод	0.1	-
756	432751.05	2328521.42	-	-	Геодезический метод	0.1	-
757	432752.92	2328539.51	-	-	Геодезический метод	0.1	-
758	432763.46	2328538.46	-	-	Геодезический метод	0.1	-
759	432776.91	2328536.95	-	-	Геодезический метод	0.1	-
760	432775.13	2328519.37	-	-	Геодезический метод	0.1	-
761	432816.13	2328516.55	-	-	Геодезический метод	0.1	-
725	432834.59	2328514.84	431565.93	2328956.57	Геодезический метод	0.1	-
762	432471.59	2328472.88	432007.80	2328909.01	Геодезический метод	0.1	-
763	432476.16	2328529.97	432003.17	2328848.17	Геодезический метод	0.1	-
764	432392.10	2328539.32	432068.30	2328843.22	Геодезический метод	0.1	-
765	432327.54	2328544.13	432070.96	2328878.09	Геодезический метод	0.1	-
766	432315.00	2328544.68	432072.63	2328900.13	Геодезический метод	0.1	-
767	432309.62	2328486.98	432070.03	2328903.97	Геодезический метод	0.1	-
768	432322.86	2328485.84	432055.10	2328905.41	Геодезический метод	0.1	-
769	432386.88	2328479.44	-	-	Геодезический метод	0.1	-
762	432471.59	2328472.88	432007.80	2328909.01	Геодезический метод	0.1	-
770	432166.79	2328494.34	431501.73	2328762.90	Геодезический метод	0.1	-
771	432173.82	2328569.31	431497.07	2328712.59	Геодезический метод	0.1	-
772	432147.64	2328571.80	431501.70	2328712.16	Геодезический метод	0.1	-
773	432148.92	2328603.81	431533.51	2328709.40	Геодезический метод	0.1	-



## 2. Сведения о характерных точках границ объекта

Обозначение характерных точек границ	Существующие координаты, м		Измененные (уточненные) координаты, м		Метод определения координат характерной точки	Средняя квадратическая погрешность положения характерной точки (Мт), м	Описание обозначения точки на местности (при наличии)
	X	Y	X	Y			
1	2	3	4	5	6	7	8
774	432084.25	2328610.45	431587.17	2328704.76	Геодезический метод	0.1	-
775	432081.98	2328584.34	431588.57	2328720.80	Геодезический метод	0.1	-
776	432078.31	2328584.87	431598.82	2328838.35	Геодезический метод	0.1	-
777	432075.86	2328554.46	431557.89	2328841.92	Геодезический метод	0.1	-
778	432057.17	2328556.59	431553.99	2328806.59	Геодезический метод	0.1	-
779	432053.18	2328510.76	431550.62	2328776.29	Геодезический метод	0.1	-
780	432112.58	2328503.58	431549.42	2328765.58	Геодезический метод	0.1	-
781	432111.95	2328498.62	431519.69	2328768.17	Геодезический метод	0.1	-
н782	-	-	431510.26	2328768.99	Геодезический метод	0.1	-
н783	-	-	431502.36	2328769.68	Геодезический метод	0.1	-
770	432166.79	2328494.34	431501.73	2328762.90	Геодезический метод	0.1	-
784	432066.61	2328843.97	432329.10	2329279.04	Геодезический метод	0.1	-
785	432068.85	2328880.10	432311.60	2329280.56	Геодезический метод	0.1	-
786	432072.63	2328900.13	432312.12	2329286.58	Геодезический метод	0.1	-
787	432070.03	2328903.97	432310.97	2329286.68	Геодезический метод	0.1	-
788	432055.10	2328905.41	432308.31	2329286.91	Геодезический метод	0.1	-
789	432006.16	2328908.28	432309.68	2329303.52	Геодезический метод	0.1	-
790	432002.01	2328849.13	432259.47	2329307.89	Геодезический метод	0.1	-
н791	-	-	432259.07	2329303.07	Геодезический метод	0.1	-
н792	-	-	432247.17	2329303.96	Геодезический метод	0.1	-
н793	-	-	432242.06	2329249.13	Геодезический метод	0.1	-
н794	-	-	432231.45	2329250.11	Геодезический метод	0.1	-
н795	-	-	432230.20	2329236.98	Геодезический метод	0.1	-
н796	-	-	432227.22	2329205.50	Геодезический метод	0.1	-
н797	-	-	432260.54	2329202.28	Геодезический метод	0.1	-
н798	-	-	432274.26	2329200.96	Геодезический метод	0.1	-

## 2. Сведения о характерных точках границ объекта

Обозначение характерных точек границ	Существующие координаты, м		Измененные (уточненные) координаты, м		Метод определения координат характерной точки	Средняя квадратическая погрешность положения характерной точки (Мт), м	Описание обозначения точки на местности (при наличии)
	X	Y	X	Y			
1	2	3	4	5	6	7	8
н799	-	-	432274.94	2329208.59	Геодезический метод	0.1	-
н800	-	-	432275.49	2329214.74	Геодезический метод	0.1	-
н801	-	-	432295.17	2329213.03	Геодезический метод	0.1	-
н802	-	-	432313.10	2329211.47	Геодезический метод	0.1	-
н803	-	-	432313.38	2329214.66	Геодезический метод	0.1	-
н804	-	-	432324.94	2329213.65	Геодезический метод	0.1	-
н805	-	-	432324.68	2329210.66	Геодезический метод	0.1	-
н806	-	-	432333.94	2329209.85	Геодезический метод	0.1	-
н807	-	-	432334.20	2329212.74	Геодезический метод	0.1	-
н808	-	-	432340.07	2329212.23	Геодезический метод	0.1	-
н809	-	-	432375.30	2329209.04	Геодезический метод	0.1	-
н810	-	-	432375.73	2329213.86	Геодезический метод	0.1	-
н811	-	-	432381.18	2329273.93	Геодезический метод	0.1	-
н812	-	-	432365.24	2329275.50	Геодезический метод	0.1	-
н813	-	-	432330.03	2329278.96	Геодезический метод	0.1	-
784	432066.61	2328843.97	432329.10	2329279.04	Геодезический метод	0.1	-
814	431822.14	2328772.72	432302.89	2329417.18	Геодезический метод	0.1	-
815	431829.77	2328860.19	432296.46	2329344.60	Геодезический метод	0.1	-
816	431822.77	2328860.60	432313.27	2329343.08	Геодезический метод	0.1	-
817	431823.26	2328866.18	432386.84	2329336.41	Геодезический метод	0.1	-
818	431721.65	2328875.14	432391.66	2329389.57	Геодезический метод	0.1	-
819	431716.11	2328820.81	432357.75	2329407.95	Геодезический метод	0.1	-
820	431709.36	2328821.70	432351.82	2329410.92	Геодезический метод	0.1	-
821	431706.65	2328782.48	432344.83	2329412.61	Геодезический метод	0.1	-
822	431723.11	2328781.09	432337.64	2329413.88	Геодезический метод	0.1	-
н823	-	-	432330.65	2329414.73	Геодезический метод	0.1	-

## 2. Сведения о характерных точках границ объекта

Обозначение характерных точек границ	Существующие координаты, м		Измененные (уточненные) координаты, м		Метод определения координат характерной точки	Средняя квадратическая погрешность положения характерной точки (Мт), м	Описание обозначения точки на местности (при наличии)
	X	Y	X	Y			
1	2	3	4	5	6	7	8
814	431822.14	2328772.72	432302.89	2329417.18	Геодезический метод	0.1	-
824	431587.38	2328707.32	431922.03	2329597.00	Геодезический метод	0.1	-
825	431588.57	2328720.80	431917.00	2329542.12	Геодезический метод	0.1	-
826	431598.82	2328838.35	431926.11	2329541.30	Геодезический метод	0.1	-
827	431557.89	2328841.92	431942.02	2329539.85	Геодезический метод	0.1	-
828	431553.99	2328806.59	431974.57	2329536.90	Геодезический метод	0.1	-
829	431550.62	2328776.29	431986.18	2329535.85	Геодезический метод	0.1	-
830	431549.42	2328765.58	431988.74	2329564.08	Геодезический метод	0.1	-
831	431510.26	2328768.99	431990.24	2329580.60	Геодезический метод	0.1	-
832	431503.69	2328769.40	431990.28	2329581.04	Геодезический метод	0.1	-
833	431503.26	2328763.43	431991.22	2329591.45	Геодезический метод	0.1	-
834	431500.46	2328763.50	431984.56	2329591.99	Геодезический метод	0.1	-
835	431494.55	2328711.66	431978.90	2329592.44	Геодезический метод	0.1	-
836	431534.84	2328712.16	431976.07	2329592.67	Геодезический метод	0.1	-
н837	-	-	431975.44	2329592.72	Геодезический метод	0.1	-
н838	-	-	431973.75	2329592.85	Геодезический метод	0.1	-
н839	-	-	431929.49	2329596.40	Геодезический метод	0.1	-
н840	-	-	431926.33	2329596.66	Геодезический метод	0.1	-
824	431587.38	2328707.32	431922.03	2329597.00	Геодезический метод	0.1	-
841	431647.92	2328940.89	431925.99	2329804.22	Геодезический метод	0.1	-
842	431657.59	2329059.84	431923.13	2329804.33	Геодезический метод	0.1	-
843	431647.18	2329060.57	431922.41	2329798.45	Геодезический метод	0.1	-
844	431575.70	2329066.85	431923.05	2329798.40	Геодезический метод	0.1	-
845	431574.82	2329051.88	431922.06	2329785.76	Геодезический метод	0.1	-
846	431565.93	2328956.57	431925.29	2329785.44	Геодезический метод	0.1	-
847	431564.86	2328945.11	431921.91	2329754.42	Геодезический метод	0.1	-

## 2. Сведения о характерных точках границ объекта

Обозначение характерных точек границ	Существующие координаты, м		Измененные (уточненные) координаты, м		Метод определения координат характерной точки	Средняя квадратическая погрешность положения характерной точки (Мт), м	Описание обозначения точки на местности (при наличии)
	X	Y	X	Y			
1	2	3	4	5	6	7	8
н848	-	-	431920.00	2329736.99	Геодезический метод	0.1	-
н849	-	-	431919.58	2329731.82	Геодезический метод	0.1	-
н850	-	-	431949.72	2329726.71	Геодезический метод	0.1	-
н851	-	-	431974.82	2329722.33	Геодезический метод	0.1	-
н852	-	-	431974.82	2329722.77	Геодезический метод	0.1	-
н853	-	-	431982.10	2329721.25	Геодезический метод	0.1	-
н854	-	-	432002.70	2329717.91	Геодезический метод	0.1	-
н855	-	-	432002.87	2329719.78	Геодезический метод	0.1	-
н856	-	-	432010.43	2329803.12	Геодезический метод	0.1	-
н857	-	-	432010.67	2329804.97	Геодезический метод	0.1	-
н858	-	-	431991.24	2329814.88	Геодезический метод	0.1	-
н859	-	-	431937.24	2329835.15	Геодезический метод	0.1	-
н860	-	-	431934.55	2329825.75	Геодезический метод	0.1	-
н861	-	-	431931.97	2329816.71	Геодезический метод	0.1	-
н862	-	-	431930.78	2329812.55	Геодезический метод	0.1	-
н863	-	-	431930.56	2329812.52	Геодезический метод	0.1	-
н864	-	-	431926.30	2329812.01	Геодезический метод	0.1	-
841	431647.92	2328940.89	431925.99	2329804.22	Геодезический метод	0.1	-
865	432385.65	2329334.10	432116.55	2329324.26	Геодезический метод	0.1	-
866	432391.67	2329389.63	432102.59	2329325.38	Геодезический метод	0.1	-
867	432339.27	2329413.53	432110.68	2329418.22	Геодезический метод	0.1	-
868	432302.07	2329415.89	432112.06	2329434.07	Геодезический метод	0.1	-
869	432295.72	2329342.32	432071.16	2329437.69	Геодезический метод	0.1	-
н870	-	-	432071.99	2329451.12	Геодезический метод	0.1	-
н871	-	-	432075.14	2329502.11	Геодезический метод	0.1	-
н872	-	-	432076.14	2329515.58	Геодезический метод	0.1	-

## 2. Сведения о характерных точках границ объекта

Обозначение характерных точек границ	Существующие координаты, м		Измененные (уточненные) координаты, м		Метод определения координат характерной точки	Средняя квадратическая погрешность положения характерной точки (Мт), м	Описание обозначения точки на местности (при наличии)
	X	Y	X	Y			
1	2	3	4	5	6	7	8
н873	-	-	432076.86	2329525.07	Геодезический метод	0.1	-
н874	-	-	432064.48	2329526.16	Геодезический метод	0.1	-
н875	-	-	432046.27	2329527.60	Геодезический метод	0.1	-
н876	-	-	432039.89	2329528.11	Геодезический метод	0.1	-
н877	-	-	432011.71	2329530.34	Геодезический метод	0.1	-
н878	-	-	431999.68	2329531.30	Геодезический метод	0.1	-
н879	-	-	431985.87	2329532.40	Геодезический метод	0.1	-
н880	-	-	431985.37	2329526.93	Геодезический метод	0.1	-
н881	-	-	431983.34	2329504.58	Геодезический метод	0.1	-
н882	-	-	431983.26	2329503.71	Геодезический метод	0.1	-
н883	-	-	431978.02	2329445.93	Геодезический метод	0.1	-
н884	-	-	431977.97	2329445.37	Геодезический метод	0.1	-
н885	-	-	431785.26	2329458.95	Геодезический метод	0.1	-
н886	-	-	431765.46	2329460.34	Геодезический метод	0.1	-
н887	-	-	431741.80	2329461.72	Геодезический метод	0.1	-
н888	-	-	431722.16	2329462.43	Геодезический метод	0.1	-
н889	-	-	431702.01	2329462.76	Геодезический метод	0.1	-
н890	-	-	431681.32	2329462.68	Геодезический метод	0.1	-
н891	-	-	431664.29	2329462.28	Геодезический метод	0.1	-
н892	-	-	431647.81	2329461.63	Геодезический метод	0.1	-
н893	-	-	431639.53	2329461.17	Геодезический метод	0.1	-
н894	-	-	431631.82	2329460.74	Геодезический метод	0.1	-
н895	-	-	431619.47	2329459.81	Геодезический метод	0.1	-
н896	-	-	431618.75	2329451.73	Геодезический метод	0.1	-
н897	-	-	431617.02	2329432.24	Геодезический метод	0.1	-
н898	-	-	431614.34	2329402.07	Геодезический метод	0.1	-

## 2. Сведения о характерных точках границ объекта

Обозначение характерных точек границ	Существующие координаты, м		Измененные (уточненные) координаты, м		Метод определения координат характерной точки	Средняя квадратическая погрешность положения характерной точки (Мт), м	Описание обозначения точки на местности (при наличии)
	X	Y	X	Y			
1	2	3	4	5	6	7	8
н899	-	-	431592.37	2329155.23	Геодезический метод	0.1	-
н900	-	-	431590.59	2329135.20	Геодезический метод	0.1	-
н901	-	-	431663.75	2329128.47	Геодезический метод	0.1	-
н902	-	-	431745.64	2329120.94	Геодезический метод	0.1	-
н903	-	-	431754.16	2329120.15	Геодезический метод	0.1	-
н904	-	-	431771.70	2329118.54	Геодезический метод	0.1	-
н905	-	-	431947.66	2329102.35	Геодезический метод	0.1	-
н906	-	-	431958.02	2329219.62	Геодезический метод	0.1	-
н907	-	-	431959.03	2329230.96	Геодезический метод	0.1	-
н908	-	-	431970.79	2329229.91	Геодезический метод	0.1	-
н909	-	-	432004.28	2329226.92	Геодезический метод	0.1	-
н910	-	-	432049.43	2329222.90	Геодезический метод	0.1	-
н911	-	-	432105.86	2329217.86	Геодезический метод	0.1	-
н912	-	-	432107.00	2329217.76	Геодезический метод	0.1	-
н913	-	-	432107.03	2329218.08	Геодезический метод	0.1	-
865	432385.65	2329334.10	432116.55	2329324.26	Геодезический метод	0.1	-
914	431984.45	2329535.57	429712.62	2329099.08	Геодезический метод	0.1	-
915	431991.17	2329593.08	429705.72	2329094.05	Геодезический метод	0.1	-
916	431978.90	2329592.44	429707.61	2329070.15	Геодезический метод	0.1	-
917	431977.34	2329592.56	429710.91	2329028.43	Геодезический метод	0.1	-
918	431975.44	2329592.72	429967.90	2328957.82	Геодезический метод	0.1	-
919	431971.50	2329593.03	430014.18	2329126.26	Геодезический метод	0.1	-
920	431967.51	2329593.35	429995.72	2329125.60	Геодезический метод	0.1	-
921	431965.52	2329593.50	429903.93	2329123.58	Геодезический метод	0.1	-
922	431929.49	2329596.40	429810.86	2329119.29	Геодезический метод	0.1	-
923	431922.03	2329597.00	429768.84	2329114.71	Геодезический метод	0.1	-

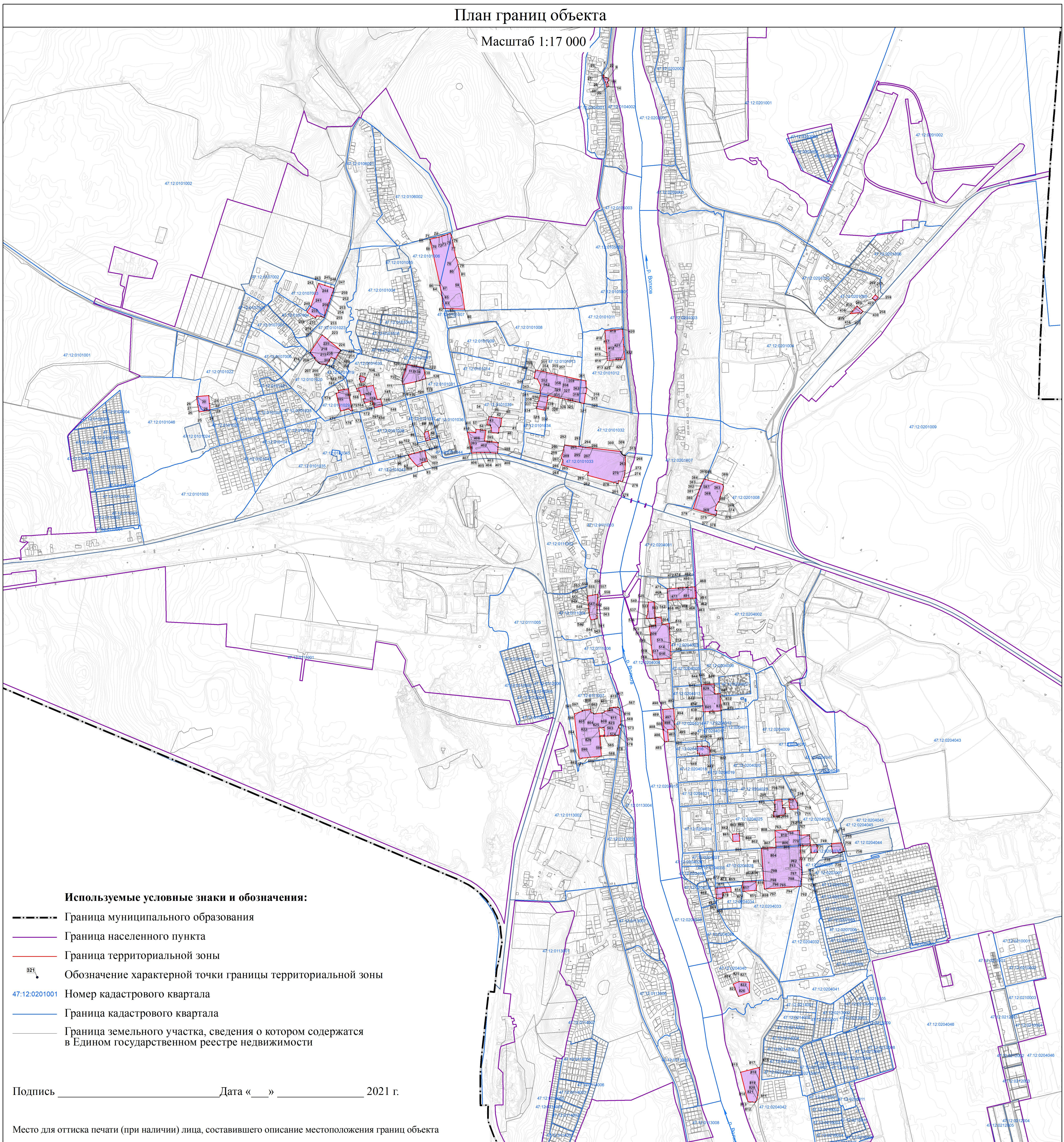




# Раздел 4

## План границ объекта

Масштаб 1:17 000





**Текстовое описание местоположения границ  
населенных пунктов, территориальных зон**

Прохождение границы		Описание прохождения границы
от точки	до точки	
1	2	3
1	2	-
2	3	-
3	4	-
4	5	-
5	6	-
6	7	-
7	8	-
8	9	-
9	10	-
10	11	-
11	12	-
12	13	-
13	14	-
14	15	-
15	н16	-
н16	н17	-
н17	н18	-
н18	н19	-
н19	н20	-
н20	н21	-
н21	н22	-
н22	н23	-
н23	1	-
24	25	-
25	26	-
26	27	-
27	28	-
28	29	-
29	н30	-
н30	н31	-
н31	н32	-
н32	н33	-
н33	24	-
34	35	-
35	36	-
36	37	-

**Текстовое описание местоположения границ  
населенных пунктов, территориальных зон**

Прохождение границы		Описание прохождения границы
от точки	до точки	
1	2	3
37	38	-
38	39	-
39	40	-
40	41	-
41	42	-
42	43	-
43	44	-
44	н45	-
н45	н46	-
н46	н47	-
н47	н48	-
н48	н49	-
н49	н50	-
н50	н51	-
н51	н52	-
н52	н53	-
н53	н54	-
н54	н55	-
н55	н56	-
н56	н57	-
н57	н58	-
н58	34	-
59	60	-
60	61	-
61	62	-
62	63	-
63	64	-
64	65	-
65	66	-
66	67	-
67	68	-
68	69	-
69	н70	-
н70	н71	-
н71	н72	-
н72	н73	-

**Текстовое описание местоположения границ  
населенных пунктов, территориальных зон**

Прохождение границы		Описание прохождения границы
от точки	до точки	
1	2	3
н73	н74	-
н74	н75	-
н75	н76	-
н76	н77	-
н77	н78	-
н78	н79	-
н79	н80	-
н80	н81	-
н81	59	-
82	83	-
83	84	-
84	85	-
85	86	-
86	87	-
87	88	-
88	89	-
89	90	-
90	91	-
91	92	-
92	82	-
131	132	-
132	133	-
133	134	-
134	135	-
135	136	-
136	137	-
137	138	-
138	139	-
139	н140	-
н140	н141	-
н141	н142	-
н142	н143	-
н143	н144	-
н144	н145	-
н145	н146	-
н146	н147	-

**Текстовое описание местоположения границ  
населенных пунктов, территориальных зон**

Прохождение границы		Описание прохождения границы
от точки	до точки	
1	2	3
н147	131	-
148	149	-
149	150	-
150	151	-
151	152	-
152	153	-
153	154	-
154	155	-
155	156	-
156	157	-
157	158	-
158	159	-
159	160	-
160	161	-
161	162	-
162	163	-
163	164	-
164	165	-
165	166	-
166	167	-
167	168	-
168	169	-
169	170	-
170	171	-
171	172	-
172	173	-
173	148	-
182	183	-
183	184	-
184	185	-
185	186	-
186	187	-
187	188	-
188	189	-
189	190	-
190	182	-

**Текстовое описание местоположения границ  
населенных пунктов, территориальных зон**

Прохождение границы		Описание прохождения границы
от точки	до точки	
1	2	3
192	193	-
193	194	-
194	195	-
195	196	-
196	197	-
197	198	-
198	н199	-
н199	н200	-
н200	н201	-
н201	н202	-
н202	н203	-
н203	н204	-
н204	н205	-
н205	н206	-
н206	н207	-
н207	н208	-
н208	н209	-
н209	н210	-
н210	н211	-
н211	н212	-
н212	н213	-
н213	н214	-
н214	н215	-
н215	н216	-
н216	н217	-
н217	192	-
218	219	-
219	220	-
220	221	-
221	222	-
222	223	-
223	224	-
224	225	-
225	226	-
226	н227	-
н227	н228	-

**Текстовое описание местоположения границ  
населенных пунктов, территориальных зон**

Прохождение границы		Описание прохождения границы
от точки	до точки	
1	2	3
н228	н229	-
н229	н230	-
н230	н231	-
н231	н232	-
н232	н233	-
н233	н234	-
н234	н235	-
н235	218	-
236	237	-
237	238	-
238	239	-
239	240	-
240	241	-
241	242	-
242	243	-
243	244	-
244	245	-
245	246	-
246	247	-
247	248	-
248	н249	-
н249	н250	-
н250	н251	-
н251	н252	-
н252	н253	-
н253	н254	-
н254	н255	-
н255	н256	-
н256	н257	-
н257	н258	-
н258	н259	-
н259	н260	-
н260	н261	-
н261	н262	-
н262	н263	-
н263	н264	-

**Текстовое описание местоположения границ  
населенных пунктов, территориальных зон**

Прохождение границы		Описание прохождения границы
от точки	до точки	
1	2	3
н264	н265	-
н265	н266	-
н266	н267	-
н267	н268	-
н268	н269	-
н269	н270	-
н270	н271	-
н271	н272	-
н272	н273	-
н273	н274	-
н274	н275	-
н275	н276	-
н276	н277	-
н277	н278	-
н278	236	-
279	280	-
280	281	-
281	282	-
282	283	-
283	284	-
284	285	-
285	286	-
286	287	-
287	288	-
288	289	-
289	290	-
290	291	-
291	292	-
292	н293	-
н293	н294	-
н294	н295	-
н295	н296	-
н296	н297	-
н297	н298	-
н298	н299	-
н299	н300	-

**Текстовое описание местоположения границ  
населенных пунктов, территориальных зон**

Прохождение границы		Описание прохождения границы
от точки	до точки	
1	2	3
н300	н301	-
н301	н302	-
н302	н303	-
н303	279	-
304	305	-
305	306	-
306	307	-
307	308	-
308	309	-
309	304	-
314	315	-
315	316	-
316	317	-
317	318	-
318	н319	-
н319	н320	-
н320	н321	-
н321	н322	-
н322	н323	-
н323	н324	-
н324	н325	-
н325	н326	-
н326	н327	-
н327	н328	-
н328	н329	-
н329	н330	-
н330	н331	-
н331	н332	-
н332	н333	-
н333	н334	-
н334	н335	-
н335	н336	-
н336	н337	-
н337	н338	-
н338	н339	-
н339	н340	-



**Текстовое описание местоположения границ  
населенных пунктов, территориальных зон**

Прохождение границы		Описание прохождения границы
от точки	до точки	
1	2	3
н340	н341	-
н341	н342	-
н342	н343	-
н343	н344	-
н344	н345	-
н345	н346	-
н346	н347	-
н347	н348	-
н348	н349	-
н349	н350	-
н350	н351	-
н351	н352	-
н352	н353	-
н353	н354	-
н354	н355	-
н355	н356	-
н356	н357	-
н357	н358	-
н358	н359	-
н359	н360	-
н360	н361	-
н361	н362	-
н362	н363	-
н363	н364	-
н364	н365	-
н365	н366	-
н366	314	-
367	368	-
368	369	-
369	370	-
370	371	-
371	372	-
372	373	-
373	374	-
374	375	-
375	376	-

**Текстовое описание местоположения границ  
населенных пунктов, территориальных зон**

Прохождение границы		Описание прохождения границы
от точки	до точки	
1	2	3
376	377	-
377	378	-
378	379	-
379	380	-
380	381	-
381	382	-
382	383	-
383	н384	-
н384	н385	-
н385	н386	-
н386	н387	-
н387	н388	-
н388	н389	-
н389	н390	-
н390	н391	-
н391	н392	-
н392	н393	-
н393	н394	-
н394	н395	-
н395	н396	-
н396	н397	-
н397	н398	-
н398	н399	-
н399	н400	-
н400	н401	-
н401	н402	-
н402	н403	-
н403	н404	-
н404	н405	-
н405	н406	-
н406	н407	-
н407	н408	-
н408	н409	-
н409	н410	-
н410	н411	-
н411	н412	-

**Текстовое описание местоположения границ  
населенных пунктов, территориальных зон**

Прохождение границы		Описание прохождения границы
от точки	до точки	
1	2	3
н412	н413	-
н413	367	-
414	415	-
415	416	-
416	417	-
417	418	-
418	419	-
419	420	-
420	421	-
421	422	-
422	423	-
423	424	-
424	425	-
425	426	-
426	427	-
427	428	-
428	429	-
429	430	-
430	431	-
431	432	-
432	433	-
433	434	-
434	435	-
435	436	-
436	437	-
437	438	-
438	439	-
439	440	-
440	441	-
441	442	-
442	414	-
443	444	-
444	445	-
445	446	-
446	447	-
447	448	-

**Текстовое описание местоположения границ  
населенных пунктов, территориальных зон**

Прохождение границы		Описание прохождения границы
от точки	до точки	
1	2	3
448	449	-
449	450	-
450	451	-
451	452	-
452	453	-
453	454	-
454	н455	-
н455	н456	-
н456	н457	-
н457	н458	-
н458	н459	-
н459	н460	-
н460	н461	-
н461	н462	-
н462	443	-
463	464	-
464	465	-
465	466	-
466	467	-
467	468	-
468	469	-
469	470	-
470	471	-
471	472	-
472	473	-
473	474	-
474	475	-
475	476	-
476	463	-
484	485	-
485	486	-
486	487	-
487	488	-
488	489	-
489	490	-
490	491	-

**Текстовое описание местоположения границ  
населенных пунктов, территориальных зон**

Прохождение границы		Описание прохождения границы
от точки	до точки	
1	2	3
491	492	-
492	н493	-
н493	н494	-
н494	н495	-
н495	н496	-
н496	484	-
497	498	-
498	499	-
499	500	-
500	501	-
501	502	-
502	503	-
503	504	-
504	505	-
505	506	-
506	507	-
507	508	-
508	509	-
509	510	-
510	511	-
511	512	-
512	513	-
513	514	-
514	515	-
515	516	-
516	517	-
517	497	-
520	521	-
521	522	-
522	523	-
523	524	-
524	525	-
525	526	-
526	527	-
527	528	-
528	529	-

**Текстовое описание местоположения границ  
населенных пунктов, территориальных зон**

Прохождение границы		Описание прохождения границы
от точки	до точки	
1	2	3
529	530	-
530	531	-
531	532	-
532	533	-
533	534	-
534	535	-
535	536	-
536	537	-
537	н538	-
н538	н539	-
н539	н540	-
н540	н541	-
н541	н542	-
н542	н543	-
н543	н544	-
н544	520	-
545	546	-
546	547	-
547	548	-
548	549	-
549	550	-
550	551	-
551	552	-
552	553	-
553	554	-
554	555	-
555	556	-
556	557	-
557	558	-
558	559	-
559	560	-
560	561	-
561	545	-
577	578	-
578	579	-
579	580	-

**Текстовое описание местоположения границ  
населенных пунктов, территориальных зон**

Прохождение границы		Описание прохождения границы
от точки	до точки	
1	2	3
580	581	-
581	582	-
582	583	-
583	584	-
584	585	-
585	586	-
586	587	-
587	588	-
588	589	-
589	590	-
590	591	-
591	н592	-
н592	н593	-
н593	н594	-
н594	н595	-
н595	н596	-
н596	н597	-
н597	н598	-
н598	н599	-
н599	н600	-
н600	н601	-
н601	н602	-
н602	н603	-
н603	н604	-
н604	н605	-
н605	н606	-
н606	н607	-
н607	н608	-
н608	н609	-
н609	н610	-
н610	н611	-
н611	н612	-
н612	н613	-
н613	н614	-
н614	н615	-
н615	н616	-

**Текстовое описание местоположения границ  
населенных пунктов, территориальных зон**

Прохождение границы		Описание прохождения границы
от точки	до точки	
1	2	3
н616	н617	-
н617	577	-
618	619	-
619	620	-
620	621	-
621	622	-
622	623	-
623	624	-
624	625	-
625	626	-
626	627	-
627	628	-
628	629	-
629	630	-
630	631	-
631	632	-
632	633	-
633	н634	-
н634	н635	-
н635	н636	-
н636	н637	-
н637	н638	-
н638	н639	-
н639	н640	-
н640	н641	-
н641	618	-
642	643	-
643	644	-
644	645	-
645	646	-
646	647	-
647	648	-
648	649	-
649	650	-
650	651	-
651	652	-



**Текстовое описание местоположения границ  
населенных пунктов, территориальных зон**

Прохождение границы		Описание прохождения границы
от точки	до точки	
1	2	3
652	653	-
653	654	-
654	655	-
655	656	-
656	657	-
657	658	-
658	659	-
659	660	-
660	661	-
661	662	-
662	663	-
663	664	-
664	н665	-
н665	н666	-
н666	н667	-
н667	н668	-
н668	н669	-
н669	н670	-
н670	н671	-
н671	н672	-
н672	н673	-
н673	н674	-
н674	н675	-
н675	н676	-
н676	н677	-
н677	н678	-
н678	н679	-
н679	н680	-
н680	н681	-
н681	н682	-
н682	н683	-
н683	н684	-
н684	н685	-
н685	н686	-
н686	н687	-
н687	н688	-

**Текстовое описание местоположения границ  
населенных пунктов, территориальных зон**

Прохождение границы		Описание прохождения границы
от точки	до точки	
1	2	3
н688	н689	-
н689	н690	-
н690	н691	-
н691	н692	-
н692	н693	-
н693	642	-
н694	н695	-
н695	н696	-
н696	н697	-
н697	н698	-
н698	н699	-
н699	н700	-
н700	н701	-
н701	н702	-
н702	н694	-
703	704	-
704	705	-
705	706	-
706	707	-
707	708	-
708	709	-
709	710	-
710	711	-
711	712	-
712	713	-
713	714	-
714	715	-
715	716	-
716	717	-
717	718	-
718	719	-
719	720	-
720	н721	-
н721	н722	-
н722	н723	-
н723	н724	-

**Текстовое описание местоположения границ  
населенных пунктов, территориальных зон**

Прохождение границы		Описание прохождения границы
от точки	до точки	
1	2	3
н724	703	-
725	726	-
726	727	-
727	728	-
728	729	-
729	730	-
730	731	-
731	732	-
732	733	-
733	725	-
762	763	-
763	764	-
764	765	-
765	766	-
766	767	-
767	768	-
768	762	-
770	771	-
771	772	-
772	773	-
773	774	-
774	775	-
775	776	-
776	777	-
777	778	-
778	779	-
779	780	-
780	781	-
781	н782	-
н782	н783	-
н783	770	-
784	785	-
785	786	-
786	787	-
787	788	-
788	789	-

**Текстовое описание местоположения границ  
населенных пунктов, территориальных зон**

Прохождение границы		Описание прохождения границы
от точки	до точки	
1	2	3
789	790	-
790	н791	-
н791	н792	-
н792	н793	-
н793	н794	-
н794	н795	-
н795	н796	-
н796	н797	-
н797	н798	-
н798	н799	-
н799	н800	-
н800	н801	-
н801	н802	-
н802	н803	-
н803	н804	-
н804	н805	-
н805	н806	-
н806	н807	-
н807	н808	-
н808	н809	-
н809	н810	-
н810	н811	-
н811	н812	-
н812	н813	-
н813	784	-
814	815	-
815	816	-
816	817	-
817	818	-
818	819	-
819	820	-
820	821	-
821	822	-
822	н823	-
н823	814	-
824	825	-

**Текстовое описание местоположения границ  
населенных пунктов, территориальных зон**

Прохождение границы		Описание прохождения границы
от точки	до точки	
1	2	3
825	826	-
826	827	-
827	828	-
828	829	-
829	830	-
830	831	-
831	832	-
832	833	-
833	834	-
834	835	-
835	836	-
836	н837	-
н837	н838	-
н838	н839	-
н839	н840	-
н840	824	-
841	842	-
842	843	-
843	844	-
844	845	-
845	846	-
846	847	-
847	н848	-
н848	н849	-
н849	н850	-
н850	н851	-
н851	н852	-
н852	н853	-
н853	н854	-
н854	н855	-
н855	н856	-
н856	н857	-
н857	н858	-
н858	н859	-
н859	н860	-
н860	н861	-

**Текстовое описание местоположения границ  
населенных пунктов, территориальных зон**

Прохождение границы		Описание прохождения границы
от точки	до точки	
1	2	3
н861	н862	-
н862	н863	-
н863	н864	-
н864	841	-
865	866	-
866	867	-
867	868	-
868	869	-
869	н870	-
н870	н871	-
н871	н872	-
н872	н873	-
н873	н874	-
н874	н875	-
н875	н876	-
н876	н877	-
н877	н878	-
н878	н879	-
н879	н880	-
н880	н881	-
н881	н882	-
н882	н883	-
н883	н884	-
н884	н885	-
н885	н886	-
н886	н887	-
н887	н888	-
н888	н889	-
н889	н890	-
н890	н891	-
н891	н892	-
н892	н893	-
н893	н894	-
н894	н895	-
н895	н896	-
н896	н897	-

**Текстовое описание местоположения границ  
населенных пунктов, территориальных зон**

Прохождение границы		Описание прохождения границы
от точки	до точки	
1	2	3
н897	н898	-
н898	н899	-
н899	н900	-
н900	н901	-
н901	н902	-
н902	н903	-
н903	н904	-
н904	н905	-
н905	н906	-
н906	н907	-
н907	н908	-
н908	н909	-
н909	н910	-
н910	н911	-
н911	н912	-
н912	н913	-
н913	865	-
914	915	-
915	916	-
916	917	-
917	918	-
918	919	-
919	920	-
920	921	-
921	922	-
922	923	-
923	924	-
924	914	-
926	927	-
927	928	-
928	929	-
929	930	-
930	931	-
931	926	-

## ОПИСАНИЕ МЕСТОПОЛОЖЕНИЯ ГРАНИЦ

### Граница территориальной зоны П.1 Производственная зона объектов I класса опасности муниципального образования город Волхов Волховского муниципального района Ленинградской области

(наименование объекта, местоположение границ которого описано (далее - объект))

#### Раздел 1

#### Сведения об объекте

№ п/п	Характеристики объекта	Описание характеристик
1	2	3
1.	Местоположение объекта	Ленинградская область, район Волховский, город Волхов
2.	Площадь объекта +/- величина погрешности определения площади (P +/- Дельта P)	161,79 га +/- 4 га
3.	Иные характеристики объекта	Производственная зона, зона инженерной и транспортной инфраструктур



## Раздел 2

### Сведения о местоположении границ объекта

1. Система координат МСК 47 зона 2

2. Сведения о характерных точках границ объекта

Обозначение характерных точек границ	Координаты, м		Метод определения координат характерной точки	Средняя квадратическая погрешность положения характерной точки (Mt), м	Описание обозначения точки на местности (при наличии)
	X	Y			
1	2	3	4	5	6
1	433542.86	2325642.81	Геодезический метод	0.1	-
2	433465.02	2325633.96	Геодезический метод	0.1	-
3	433454.59	2325632.78	Геодезический метод	0.1	-
4	433531.38	2325040.09	Геодезический метод	0.1	-
5	433519.41	2325036.33	Геодезический метод	0.1	-
6	433343.19	2325017.15	Геодезический метод	0.1	-
7	433345.45	2324996.27	Геодезический метод	0.1	-
8	433535.41	2325016.94	Геодезический метод	0.1	-
9	433540.19	2324984.73	Геодезический метод	0.1	-
10	433552.80	2324899.77	Геодезический метод	0.1	-
11	433599.07	2324587.86	Геодезический метод	0.1	-
12	433604.28	2324552.73	Геодезический метод	0.1	-
13	433666.00	2324559.75	Геодезический метод	0.1	-
14	433729.73	2324567.00	Геодезический метод	0.1	-
15	433924.34	2324589.12	Геодезический метод	0.1	-
16	433906.90	2324742.50	Геодезический метод	0.1	-
17	433898.58	2324815.67	Геодезический метод	0.1	-
18	433882.13	2324960.42	Геодезический метод	0.1	-
19	433874.22	2325030.00	Геодезический метод	0.1	-
20	433866.89	2325094.45	Геодезический метод	0.1	-
21	433864.64	2325114.27	Геодезический метод	0.1	-
22	433839.35	2325336.71	Геодезический метод	0.1	-

## 2. Сведения о характерных точках границ объекта

Обозначение характерных точек границ	Координаты, м		Метод определения координат характерной точки	Средняя квадратическая погрешность положения характерной точки (Mt), м	Описание обозначения точки на местности (при наличии)
	X	Y			
1	2	3	4	5	6
23	433836.59	2325361.00	Геодезический метод	0.1	-
24	433802.73	2325658.79	Геодезический метод	0.1	-
25	433801.21	2325672.18	Геодезический метод	0.1	-
26	433787.55	2325670.63	Геодезический метод	0.1	-
27	433716.71	2325662.58	Геодезический метод	0.1	-
28	433712.68	2325662.12	Геодезический метод	0.1	-
29	433712.03	2325662.04	Геодезический метод	0.1	-
30	433702.51	2325660.96	Геодезический метод	0.1	-
31	433570.88	2325646.00	Геодезический метод	0.1	-
1	433542.86	2325642.81	Геодезический метод	0.1	-
32	434593.74	2328957.95	Геодезический метод	0.1	-
33	434584.42	2328985.85	Геодезический метод	0.1	-
34	434610.07	2328993.83	Геодезический метод	0.1	-
35	434473.95	2329420.97	Геодезический метод	0.1	-
36	434473.19	2329423.37	Геодезический метод	0.1	-
37	434458.82	2329468.46	Геодезический метод	0.1	-
38	434440.70	2329525.31	Геодезический метод	0.1	-
39	434423.98	2329577.81	Геодезический метод	0.1	-
40	434409.91	2329621.43	Геодезический метод	0.1	-
41	434235.14	2330169.21	Геодезический метод	0.1	-
42	434175.50	2330187.17	Геодезический метод	0.1	-
43	434105.17	2330209.35	Геодезический метод	0.1	-
44	433920.24	2330339.74	Геодезический метод	0.1	-
45	433836.14	2330570.73	Геодезический метод	0.1	-
46	433808.90	2330589.46	Геодезический метод	0.1	-
47	433782.94	2330669.02	Геодезический метод	0.1	-

## 2. Сведения о характерных точках границ объекта

Обозначение характерных точек границ	Координаты, м		Метод определения координат характерной точки	Средняя квадратическая погрешность положения характерной точки (Mt), м	Описание обозначения точки на местности (при наличии)
	X	Y			
1	2	3	4	5	6
48	433807.58	2330439.93	Геодезический метод	0.1	-
49	433917.94	2330190.83	Геодезический метод	0.1	-
50	433993.34	2330090.01	Геодезический метод	0.1	-
51	434081.94	2329616.02	Геодезический метод	0.1	-
52	434032.77	2329547.50	Геодезический метод	0.1	-
53	434033.74	2329449.80	Геодезический метод	0.1	-
54	434013.20	2329441.62	Геодезический метод	0.1	-
55	433922.31	2329438.49	Геодезический метод	0.1	-
56	433883.24	2329437.59	Геодезический метод	0.1	-
57	433852.42	2329438.98	Геодезический метод	0.1	-
58	433681.35	2329458.80	Геодезический метод	0.1	-
59	433646.42	2329463.52	Геодезический метод	0.1	-
60	433596.80	2329545.93	Геодезический метод	0.1	-
61	433587.62	2329580.27	Геодезический метод	0.1	-
62	433570.88	2329607.44	Геодезический метод	0.1	-
63	433441.69	2329595.55	Геодезический метод	0.1	-
64	433273.49	2329663.33	Геодезический метод	0.1	-
65	433165.70	2329716.80	Геодезический метод	0.1	-
66	433160.57	2329656.72	Геодезический метод	0.1	-
67	433163.58	2329641.39	Геодезический метод	0.1	-
68	433229.58	2329557.92	Геодезический метод	0.1	-
69	433288.13	2329491.79	Геодезический метод	0.1	-
70	433304.84	2329472.91	Геодезический метод	0.1	-
71	433355.57	2329421.22	Геодезический метод	0.1	-
72	433415.62	2329407.36	Геодезический метод	0.1	-
73	433414.14	2329374.85	Геодезический метод	0.1	-

## 2. Сведения о характерных точках границ объекта

Обозначение характерных точек границ	Координаты, м		Метод определения координат характерной точки	Средняя квадратическая погрешность положения характерной точки (Mt), м	Описание обозначения точки на местности (при наличии)
	X	Y			
1	2	3	4	5	6
74	433412.19	2329332.01	Геодезический метод	0.1	-
75	433418.28	2329329.21	Геодезический метод	0.1	-
76	433428.88	2329342.41	Геодезический метод	0.1	-
77	433429.34	2329343.58	Геодезический метод	0.1	-
78	433444.98	2329393.41	Геодезический метод	0.1	-
79	433459.65	2329430.76	Геодезический метод	0.1	-
80	433500.71	2329452.80	Геодезический метод	0.1	-
81	433520.01	2329463.16	Геодезический метод	0.1	-
82	433549.46	2329468.63	Геодезический метод	0.1	-
83	433646.50	2329456.09	Геодезический метод	0.1	-
84	433646.65	2329441.96	Геодезический метод	0.1	-
85	433646.97	2329412.17	Геодезический метод	0.1	-
86	433644.06	2329378.77	Геодезический метод	0.1	-
87	433645.63	2329374.74	Геодезический метод	0.1	-
88	433725.34	2329367.81	Геодезический метод	0.1	-
89	433738.45	2329366.67	Геодезический метод	0.1	-
90	433731.67	2329355.95	Геодезический метод	0.1	-
91	433701.85	2329308.53	Геодезический метод	0.1	-
92	433701.48	2329307.94	Геодезический метод	0.1	-
93	433691.10	2329291.46	Геодезический метод	0.1	-
94	433688.04	2329289.19	Геодезический метод	0.1	-
95	433686.77	2329289.98	Геодезический метод	0.1	-
96	433683.07	2329284.07	Геодезический метод	0.1	-
97	433684.35	2329283.28	Геодезический метод	0.1	-
98	433717.57	2329206.01	Геодезический метод	0.1	-
99	433707.65	2329198.42	Геодезический метод	0.1	-

## 2. Сведения о характерных точках границ объекта

Обозначение характерных точек границ	Координаты, м		Метод определения координат характерной точки	Средняя квадратическая погрешность положения характерной точки (Mt), м	Описание обозначения точки на местности (при наличии)
	X	Y			
1	2	3	4	5	6
100	433656.25	2329238.50	Геодезический метод	0.1	-
101	433654.59	2329239.61	Геодезический метод	0.1	-
102	433651.48	2329235.02	Геодезический метод	0.1	-
103	433653.14	2329233.90	Геодезический метод	0.1	-
104	433651.09	2329229.63	Геодезический метод	0.1	-
105	433632.80	2329211.11	Геодезический метод	0.1	-
106	433629.55	2329210.79	Геодезический метод	0.1	-
107	433628.89	2329211.53	Геодезический метод	0.1	-
108	433624.43	2329207.51	Геодезический метод	0.1	-
109	433625.10	2329206.77	Геодезический метод	0.1	-
110	433623.88	2329202.76	Геодезический метод	0.1	-
111	433613.15	2329191.27	Геодезический метод	0.1	-
112	433609.45	2329190.51	Геодезический метод	0.1	-
113	433608.50	2329191.40	Геодезический метод	0.1	-
114	433604.40	2329187.06	Геодезический метод	0.1	-
115	433603.51	2329184.12	Геодезический метод	0.1	-
116	433588.33	2329169.21	Геодезический метод	0.1	-
117	433583.98	2329167.51	Геодезический метод	0.1	-
118	433583.33	2329168.26	Геодезический метод	0.1	-
119	433581.23	2329166.42	Геодезический метод	0.1	-
120	433579.84	2329165.20	Геодезический метод	0.1	-
121	433579.06	2329164.52	Геодезический метод	0.1	-
122	433579.71	2329163.77	Геодезический метод	0.1	-
123	433579.98	2329160.86	Геодезический метод	0.1	-
124	433573.34	2329149.44	Геодезический метод	0.1	-
125	433567.09	2329138.69	Геодезический метод	0.1	-

## 2. Сведения о характерных точках границ объекта

Обозначение характерных точек границ	Координаты, м		Метод определения координат характерной точки	Средняя квадратическая погрешность положения характерной точки (Mt), м	Описание обозначения точки на местности (при наличии)
	X	Y			
1	2	3	4	5	6
126	433628.62	2329101.99	Геодезический метод	0.1	-
127	433632.14	2329099.89	Геодезический метод	0.1	-
128	433631.03	2329093.10	Геодезический метод	0.1	-
129	433631.47	2329085.99	Геодезический метод	0.1	-
130	433630.16	2329082.19	Геодезический метод	0.1	-
131	433629.13	2329079.20	Геодезический метод	0.1	-
132	433601.50	2328999.01	Геодезический метод	0.1	-
133	433601.87	2328995.59	Геодезический метод	0.1	-
134	433602.31	2328994.02	Геодезический метод	0.1	-
135	433602.75	2328992.46	Геодезический метод	0.1	-
136	433655.27	2328986.13	Геодезический метод	0.1	-
137	433655.25	2328985.97	Геодезический метод	0.1	-
138	433653.98	2328972.06	Геодезический метод	0.1	-
139	433653.97	2328971.87	Геодезический метод	0.1	-
140	433685.48	2328969.00	Геодезический метод	0.1	-
141	433683.18	2328943.39	Геодезический метод	0.1	-
142	433686.66	2328943.10	Геодезический метод	0.1	-
143	433686.59	2328942.08	Геодезический метод	0.1	-
144	433684.10	2328907.23	Геодезический метод	0.1	-
145	433683.00	2328895.32	Геодезический метод	0.1	-
146	433681.15	2328875.25	Геодезический метод	0.1	-
147	433679.56	2328875.37	Геодезический метод	0.1	-
148	433679.01	2328869.43	Геодезический метод	0.1	-
149	433645.46	2328872.28	Геодезический метод	0.1	-
150	433643.13	2328867.16	Геодезический метод	0.1	-
151	433639.68	2328856.66	Геодезический метод	0.1	-

## 2. Сведения о характерных точках границ объекта

Обозначение характерных точек границ	Координаты, м		Метод определения координат характерной точки	Средняя квадратическая погрешность положения характерной точки (Mt), м	Описание обозначения точки на местности (при наличии)
	X	Y			
1	2	3	4	5	6
152	433624.25	2328809.66	Геодезический метод	0.1	-
153	433624.50	2328801.45	Геодезический метод	0.1	-
154	433637.26	2328780.96	Геодезический метод	0.1	-
155	433644.42	2328771.34	Геодезический метод	0.1	-
156	433649.48	2328765.60	Геодезический метод	0.1	-
157	433652.56	2328762.48	Геодезический метод	0.1	-
158	433662.42	2328755.40	Геодезический метод	0.1	-
159	433668.86	2328751.34	Геодезический метод	0.1	-
160	433669.01	2328746.72	Геодезический метод	0.1	-
161	433670.01	2328737.77	Геодезический метод	0.1	-
162	433666.02	2328734.24	Геодезический метод	0.1	-
163	433667.97	2328730.06	Геодезический метод	0.1	-
164	433668.82	2328728.20	Геодезический метод	0.1	-
165	433679.31	2328705.32	Геодезический метод	0.1	-
166	433683.82	2328695.28	Геодезический метод	0.1	-
167	433688.57	2328693.07	Геодезический метод	0.1	-
168	433686.77	2328689.15	Геодезический метод	0.1	-
169	433688.15	2328685.97	Геодезический метод	0.1	-
170	433695.13	2328675.73	Геодезический метод	0.1	-
171	433714.92	2328689.63	Геодезический метод	0.1	-
172	433716.07	2328688.00	Геодезический метод	0.1	-
173	433729.25	2328697.42	Геодезический метод	0.1	-
174	433733.08	2328692.91	Геодезический метод	0.1	-
175	433733.44	2328693.25	Геодезический метод	0.1	-
176	433759.48	2328666.68	Геодезический метод	0.1	-
177	433761.64	2328626.45	Геодезический метод	0.1	-

## 2. Сведения о характерных точках границ объекта

Обозначение характерных точек границ	Координаты, м		Метод определения координат характерной точки	Средняя квадратическая погрешность положения характерной точки (Mt), м	Описание обозначения точки на местности (при наличии)
	X	Y			
1	2	3	4	5	6
178	433751.57	2328619.86	Геодезический метод	0.1	-
179	433745.15	2328606.36	Геодезический метод	0.1	-
180	433730.17	2328600.68	Геодезический метод	0.1	-
181	433724.42	2328597.03	Геодезический метод	0.1	-
182	433723.43	2328596.59	Геодезический метод	0.1	-
183	433721.71	2328577.06	Геодезический метод	0.1	-
184	433706.69	2328578.32	Геодезический метод	0.1	-
185	433704.81	2328578.47	Геодезический метод	0.1	-
186	433703.17	2328559.29	Геодезический метод	0.1	-
187	433722.57	2328557.80	Геодезический метод	0.1	-
188	433723.55	2328557.72	Геодезический метод	0.1	-
189	433773.20	2328553.79	Геодезический метод	0.1	-
190	433778.86	2328553.34	Геодезический метод	0.1	-
191	433784.45	2328552.89	Геодезический метод	0.1	-
192	433785.23	2328552.82	Геодезический метод	0.1	-
193	433784.41	2328547.19	Геодезический метод	0.1	-
194	433783.84	2328543.30	Геодезический метод	0.1	-
195	433784.86	2328543.00	Геодезический метод	0.1	-
196	433803.89	2328539.66	Геодезический метод	0.1	-
197	433806.15	2328552.53	Геодезический метод	0.1	-
198	433830.12	2328550.77	Геодезический метод	0.1	-
199	433829.86	2328545.73	Геодезический метод	0.1	-
200	433836.09	2328540.98	Геодезический метод	0.1	-
201	433839.18	2328538.62	Геодезический метод	0.1	-
202	433890.71	2328534.31	Геодезический метод	0.1	-
203	433889.20	2328516.03	Геодезический метод	0.1	-



## 2. Сведения о характерных точках границ объекта

Обозначение характерных точек границ	Координаты, м		Метод определения координат характерной точки	Средняя квадратическая погрешность положения характерной точки (Mt), м	Описание обозначения точки на местности (при наличии)
	X	Y			
1	2	3	4	5	6
204	433929.07	2328512.75	Геодезический метод	0.1	-
205	433969.60	2328508.96	Геодезический метод	0.1	-
206	433973.62	2328508.66	Геодезический метод	0.1	-
207	433973.74	2328510.15	Геодезический метод	0.1	-
208	433977.86	2328509.75	Геодезический метод	0.1	-
209	433977.53	2328505.97	Геодезический метод	0.1	-
210	433994.51	2328504.50	Геодезический метод	0.1	-
211	434046.16	2328498.20	Геодезический метод	0.1	-
212	434059.32	2328497.68	Геодезический метод	0.1	-
213	434076.13	2328496.02	Геодезический метод	0.1	-
214	434075.98	2328494.28	Геодезический метод	0.1	-
215	434079.57	2328493.97	Геодезический метод	0.1	-
216	434079.48	2328493.02	Геодезический метод	0.1	-
217	434088.31	2328492.19	Геодезический метод	0.1	-
218	434088.39	2328493.09	Геодезический метод	0.1	-
219	434091.30	2328492.83	Геодезический метод	0.1	-
220	434090.94	2328488.58	Геодезический метод	0.1	-
221	434106.13	2328487.25	Геодезический метод	0.1	-
222	434144.95	2328483.82	Геодезический метод	0.1	-
223	434196.03	2328479.30	Геодезический метод	0.1	-
224	434216.07	2328477.52	Геодезический метод	0.1	-
225	434216.03	2328477.21	Геодезический метод	0.1	-
226	434230.21	2328475.87	Геодезический метод	0.1	-
227	434230.25	2328476.19	Геодезический метод	0.1	-
228	434374.59	2328464.07	Геодезический метод	0.1	-
229	434374.88	2328466.53	Геодезический метод	0.1	-

## 2. Сведения о характерных точках границ объекта

Обозначение характерных точек границ	Координаты, м		Метод определения координат характерной точки	Средняя квадратическая погрешность положения характерной точки (Mt), м	Описание обозначения точки на местности (при наличии)
	X	Y			
1	2	3	4	5	6
230	434385.69	2328465.59	Геодезический метод	0.1	-
231	434471.86	2328458.11	Геодезический метод	0.1	-
232	434755.00	2328433.51	Геодезический метод	0.1	-
233	434757.86	2328437.28	Геодезический метод	0.1	-
234	434745.85	2328475.39	Геодезический метод	0.1	-
32	434593.74	2328957.95	Геодезический метод	0.1	-

## 3. Сведения о характерных точках части (частей) границы объекта

Обозначение характерных точек части границы	Координаты, м		Метод определения координат характерной точки	Средняя квадратическая погрешность положения характерной точки (Mt), м	Описание обозначения точки на местности (при наличии)
	X	Y			
1	2	3	4	5	6
-	-	-	-	-	-

### Раздел 3

#### Сведения о местоположении измененных (уточненных) границ объекта

1. Система координат -

2. Сведения о характерных точках границ объекта

Обозначение характерных точек границ	Существующие координаты, м		Измененные (уточненные) координаты, м		Метод определения координат характерной точки	Средняя квадратическая погрешность положения характерной точки (Mt), м	Описание обозначения точки на местности (при наличии)
	X	Y	X	Y			
1	2	3	4	5	6	7	8
-	-	-	-	-	-	-	

3. Сведения о характерных точках части (частей) границы объекта

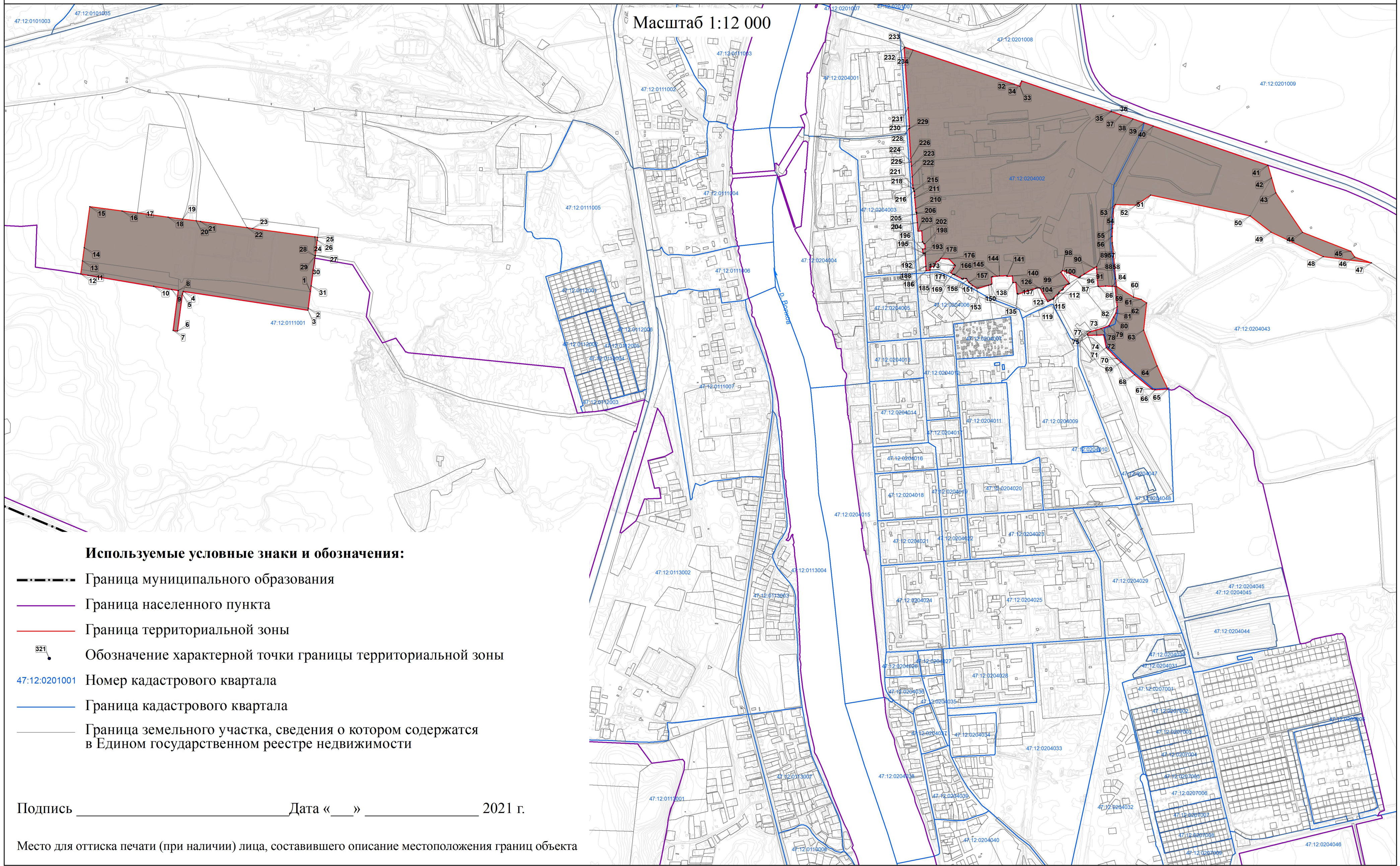
Обозначение характерных точек части границы	Существующие координаты, м		Измененные (уточненные) координаты, м		Метод определения координат характерной точки	Средняя квадратическая погрешность положения характерной точки (Mt), м	Описание обозначения точки на местности (при наличии)
	X	Y	X	Y			
1	2	3	4	5	6	7	8
-	-	-	-	-	-	-	










# Раздел 4

## План границ объекта

Масштаб 1:12 000



### Используемые условные знаки и обозначения:

-  Граница муниципального образования
-  Граница населенного пункта
-  Граница территориальной зоны
-  Обозначение характерной точки границы территориальной зоны
-  47:12:0201001 Номер кадастрового квартала
-  Граница кадастрового квартала
-  Граница земельного участка, сведения о котором содержатся в Едином государственном реестре недвижимости

Подпись \_\_\_\_\_ Дата « \_\_\_\_ » \_\_\_\_\_ 2021 г.

Место для оттиска печати (при наличии) лица, составившего описание местоположения границ объекта



**Текстовое описание местоположения границ  
населенных пунктов, территориальных зон**

Прохождение границы		Описание прохождения границы
от точки	до точки	
<b>1</b>	<b>2</b>	<b>3</b>
1	2	-
2	3	-
3	4	-
4	5	-
5	6	-
6	7	-
7	8	-
8	9	-
9	10	-
10	11	-
11	12	-
12	13	-
13	14	-
14	15	-
15	16	-
16	17	-
17	18	-
18	19	-
19	20	-
20	21	-
21	22	-
22	23	-
23	24	-
24	25	-
25	26	-
26	27	-
27	28	-
28	29	-
29	30	-
30	31	-
31	1	-
32	33	-
33	34	-
34	35	-
35	36	-
36	37	-

**Текстовое описание местоположения границ  
населенных пунктов, территориальных зон**

Прохождение границы		Описание прохождения границы
от точки	до точки	
1	2	3
37	38	-
38	39	-
39	40	-
40	41	-
41	42	-
42	43	-
43	44	-
44	45	-
45	46	-
46	47	-
47	48	-
48	49	-
49	50	-
50	51	-
51	52	-
52	53	-
53	54	-
54	55	-
55	56	-
56	57	-
57	58	-
58	59	-
59	60	-
60	61	-
61	62	-
62	63	-
63	64	-
64	65	-
65	66	-
66	67	-
67	68	-
68	69	-
69	70	-
70	71	-
71	72	-
72	73	-

**Текстовое описание местоположения границ  
населенных пунктов, территориальных зон**

Прохождение границы		Описание прохождения границы
от точки	до точки	
1	2	3
73	74	-
74	75	-
75	76	-
76	77	-
77	78	-
78	79	-
79	80	-
80	81	-
81	82	-
82	83	-
83	84	-
84	85	-
85	86	-
86	87	-
87	88	-
88	89	-
89	90	-
90	91	-
91	92	-
92	93	-
93	94	-
94	95	-
95	96	-
96	97	-
97	98	-
98	99	-
99	100	-
100	101	-
101	102	-
102	103	-
103	104	-
104	105	-
105	106	-
106	107	-
107	108	-
108	109	-

**Текстовое описание местоположения границ  
населенных пунктов, территориальных зон**

Прохождение границы		Описание прохождения границы
от точки	до точки	
1	2	3
109	110	-
110	111	-
111	112	-
112	113	-
113	114	-
114	115	-
115	116	-
116	117	-
117	118	-
118	119	-
119	120	-
120	121	-
121	122	-
122	123	-
123	124	-
124	125	-
125	126	-
126	127	-
127	128	-
128	129	-
129	130	-
130	131	-
131	132	-
132	133	-
133	134	-
134	135	-
135	136	-
136	137	-
137	138	-
138	139	-
139	140	-
140	141	-
141	142	-
142	143	-
143	144	-
144	145	-



**Текстовое описание местоположения границ  
населенных пунктов, территориальных зон**

Прохождение границы		Описание прохождения границы
от точки	до точки	
1	2	3
145	146	-
146	147	-
147	148	-
148	149	-
149	150	-
150	151	-
151	152	-
152	153	-
153	154	-
154	155	-
155	156	-
156	157	-
157	158	-
158	159	-
159	160	-
160	161	-
161	162	-
162	163	-
163	164	-
164	165	-
165	166	-
166	167	-
167	168	-
168	169	-
169	170	-
170	171	-
171	172	-
172	173	-
173	174	-
174	175	-
175	176	-
176	177	-
177	178	-
178	179	-
179	180	-
180	181	-

**Текстовое описание местоположения границ  
населенных пунктов, территориальных зон**

Прохождение границы		Описание прохождения границы
от точки	до точки	
1	2	3
181	182	-
182	183	-
183	184	-
184	185	-
185	186	-
186	187	-
187	188	-
188	189	-
189	190	-
190	191	-
191	192	-
192	193	-
193	194	-
194	195	-
195	196	-
196	197	-
197	198	-
198	199	-
199	200	-
200	201	-
201	202	-
202	203	-
203	204	-
204	205	-
205	206	-
206	207	-
207	208	-
208	209	-
209	210	-
210	211	-
211	212	-
212	213	-
213	214	-
214	215	-
215	216	-
216	217	-

**Текстовое описание местоположения границ  
населенных пунктов, территориальных зон**

Прохождение границы		Описание прохождения границы
от точки	до точки	
1	2	3
217	218	-
218	219	-
219	220	-
220	221	-
221	222	-
222	223	-
223	224	-
224	225	-
225	226	-
226	227	-
227	228	-
228	229	-
229	230	-
230	231	-
231	232	-
232	233	-
233	234	-
234	32	-

## ОПИСАНИЕ МЕСТОПОЛОЖЕНИЯ ГРАНИЦ

### Граница территориальной зоны П.2 Производственная зона объектов II класса опасности муниципального образования город Волхов Волховского муниципального района Ленинградской области

(наименование объекта, местоположение границ которого описано (далее - объект))

#### Раздел 1

#### Сведения об объекте

№ п/п	Характеристики объекта	Описание характеристик
1	2	3
1.	Местоположение объекта	Ленинградская область, район Волховский, город Волхов
2.	Площадь объекта +/- величина погрешности определения площади (P +/- Дельта P)	203,52 га +/- 5 га
3.	Иные характеристики объекта	Производственная зона, зона инженерной и транспортной инфраструктур

## Раздел 2

### Сведения о местоположении границ объекта

1. Система координат МСК 47 зона 2

2. Сведения о характерных точках границ объекта

Обозначение характерных точек границ	Координаты, м		Метод определения координат характерной точки	Средняя квадратическая погрешность положения характерной точки (Mt), м	Описание обозначения точки на местности (при наличии)
	X	Y			
1	2	3	4	5	6
1	434452.12	2325091.76	Геодезический метод	0.1	-
2	434451.90	2325094.37	Геодезический метод	0.1	-
3	434457.52	2325094.83	Геодезический метод	0.1	-
4	434396.52	2325593.77	Геодезический метод	0.1	-
5	434380.03	2325595.20	Геодезический метод	0.1	-
6	434255.60	2325606.03	Геодезический метод	0.1	-
7	434242.04	2325758.50	Геодезический метод	0.1	-
8	434239.48	2325787.24	Геодезический метод	0.1	-
9	434230.79	2325885.00	Геодезический метод	0.1	-
10	434092.15	2325898.47	Геодезический метод	0.1	-
11	434079.96	2326100.43	Геодезический метод	0.1	-
12	433951.99	2326095.35	Геодезический метод	0.1	-
13	433812.01	2326091.37	Геодезический метод	0.1	-
14	433788.40	2326090.70	Геодезический метод	0.1	-
15	433775.96	2326090.35	Геодезический метод	0.1	-
16	433774.38	2326110.30	Геодезический метод	0.1	-
17	433762.08	2326266.59	Геодезический метод	0.1	-
18	433679.98	2326260.12	Геодезический метод	0.1	-
19	433254.66	2326226.63	Геодезический метод	0.1	-
20	433263.64	2326111.16	Геодезический метод	0.1	-
21	433264.01	2326109.05	Геодезический метод	0.1	-
22	433264.72	2326107.09	Геодезический метод	0.1	-

2. Сведения о характерных точках границ объекта					
Обозначение характерных точек границ	Координаты, м		Метод определения координат характерной точки	Средняя квадратическая погрешность положения характерной точки (Mt), м	Описание обозначения точки на местности (при наличии)
	X	Y			
1	2	3	4	5	6
23	433265.76	2326105.28	Геодезический метод	0.1	-
24	433267.11	2326103.66	Геодезический метод	0.1	-
25	433267.52	2326103.34	Геодезический метод	0.1	-
26	433266.12	2326100.97	Геодезический метод	0.1	-
27	433276.05	2326093.64	Геодезический метод	0.1	-
28	433286.82	2326085.71	Геодезический метод	0.1	-
29	433292.04	2326081.89	Геодезический метод	0.1	-
30	433331.26	2326052.98	Геодезический метод	0.1	-
31	433323.57	2326032.60	Геодезический метод	0.1	-
32	433314.52	2326008.62	Геодезический метод	0.1	-
33	433312.17	2326002.40	Геодезический метод	0.1	-
34	433307.00	2325988.68	Геодезический метод	0.1	-
35	433308.33	2325987.82	Геодезический метод	0.1	-
36	433331.79	2325972.90	Геодезический метод	0.1	-
37	433430.11	2325910.39	Геодезический метод	0.1	-
38	433431.24	2325910.53	Геодезический метод	0.1	-
39	433496.70	2325919.23	Геодезический метод	0.1	-
40	433497.15	2325919.28	Геодезический метод	0.1	-
41	433544.28	2325925.53	Геодезический метод	0.1	-
42	433544.73	2325925.23	Геодезический метод	0.1	-
43	433579.59	2325902.21	Геодезический метод	0.1	-
44	433669.00	2325843.12	Геодезический метод	0.1	-
45	433674.29	2325839.64	Геодезический метод	0.1	-
46	433695.80	2325703.44	Геодезический метод	0.1	-
47	433696.58	2325698.53	Геодезический метод	0.1	-
48	433702.51	2325660.96	Геодезический метод	0.1	-

2. Сведения о характерных точках границ объекта					
Обозначение характерных точек границ	Координаты, м		Метод определения координат характерной точки	Средняя квадратическая погрешность положения характерной точки (Mt), м	Описание обозначения точки на местности (при наличии)
	X	Y			
1	2	3	4	5	6
49	433712.03	2325662.04	Геодезический метод	0.1	-
50	433712.68	2325662.12	Геодезический метод	0.1	-
51	433716.71	2325662.58	Геодезический метод	0.1	-
52	433787.55	2325670.63	Геодезический метод	0.1	-
53	433801.21	2325672.18	Геодезический метод	0.1	-
54	433802.73	2325658.79	Геодезический метод	0.1	-
55	433836.59	2325361.00	Геодезический метод	0.1	-
56	433839.35	2325336.71	Геодезический метод	0.1	-
57	433864.64	2325114.27	Геодезический метод	0.1	-
58	433866.89	2325094.45	Геодезический метод	0.1	-
59	433874.22	2325030.00	Геодезический метод	0.1	-
60	433882.13	2324960.42	Геодезический метод	0.1	-
61	433898.58	2324815.67	Геодезический метод	0.1	-
62	433906.90	2324742.50	Геодезический метод	0.1	-
63	433924.34	2324589.12	Геодезический метод	0.1	-
64	433729.73	2324567.00	Геодезический метод	0.1	-
65	433666.00	2324559.75	Геодезический метод	0.1	-
66	433604.28	2324552.73	Геодезический метод	0.1	-
67	433604.31	2324552.52	Геодезический метод	0.1	-
68	433610.13	2324513.32	Геодезический метод	0.1	-
69	433619.51	2324450.20	Геодезический метод	0.1	-
70	433632.45	2324337.12	Геодезический метод	0.1	-
71	433635.06	2324337.05	Геодезический метод	0.1	-
72	433653.26	2324337.32	Геодезический метод	0.1	-
73	433661.79	2324337.44	Геодезический метод	0.1	-
74	433722.05	2324338.37	Геодезический метод	0.1	-

2. Сведения о характерных точках границ объекта					
Обозначение характерных точек границ	Координаты, м		Метод определения координат характерной точки	Средняя квадратическая погрешность положения характерной точки (Mt), м	Описание обозначения точки на местности (при наличии)
	X	Y			
1	2	3	4	5	6
75	433741.67	2324338.67	Геодезический метод	0.1	-
76	433831.65	2324340.06	Геодезический метод	0.1	-
77	433831.63	2324339.91	Геодезический метод	0.1	-
78	433823.71	2324264.51	Геодезический метод	0.1	-
79	433826.79	2324163.27	Геодезический метод	0.1	-
80	433826.90	2324159.79	Геодезический метод	0.1	-
81	433827.52	2324139.83	Геодезический метод	0.1	-
82	433827.53	2324139.49	Геодезический метод	0.1	-
83	433827.83	2324129.47	Геодезический метод	0.1	-
84	433828.48	2324107.84	Геодезический метод	0.1	-
85	433829.15	2324086.21	Геодезический метод	0.1	-
86	433829.44	2324076.21	Геодезический метод	0.1	-
87	433830.06	2324055.12	Геодезический метод	0.1	-
88	433830.16	2324051.98	Геодезический метод	0.1	-
89	433830.32	2324046.52	Геодезический метод	0.1	-
90	433831.95	2323993.23	Геодезический метод	0.1	-
91	433835.27	2323884.29	Геодезический метод	0.1	-
92	433835.59	2323873.64	Геодезический метод	0.1	-
93	433835.66	2323871.51	Геодезический метод	0.1	-
94	433837.68	2323805.04	Геодезический метод	0.1	-
95	433882.92	2323803.52	Геодезический метод	0.1	-
96	433976.32	2323800.24	Геодезический метод	0.1	-
97	434161.65	2323793.59	Геодезический метод	0.1	-
98	434321.26	2324861.21	Геодезический метод	0.1	-
99	434304.13	2325037.39	Геодезический метод	0.1	-
100	434321.60	2325032.34	Геодезический метод	0.1	-



## 2. Сведения о характерных точках границ объекта

Обозначение характерных точек границ	Координаты, м		Метод определения координат характерной точки	Средняя квадратическая погрешность положения характерной точки (Mt), м	Описание обозначения точки на местности (при наличии)
	X	Y			
1	2	3	4	5	6
101	434349.56	2325024.24	Геодезический метод	0.1	-
102	434380.06	2325013.99	Геодезический метод	0.1	-
103	434414.85	2324997.10	Геодезический метод	0.1	-
104	434446.27	2324974.63	Геодезический метод	0.1	-
105	434461.25	2324955.81	Геодезический метод	0.1	-
106	434476.53	2324936.63	Геодезический метод	0.1	-
107	434468.94	2325001.45	Геодезический метод	0.1	-
108	434457.84	2325092.26	Геодезический метод	0.1	-
1	434452.12	2325091.76	Геодезический метод	0.1	-
109	432209.54	2332087.08	Геодезический метод	0.1	-
110	432208.77	2332087.92	Геодезический метод	0.1	-
111	432202.10	2332103.79	Геодезический метод	0.1	-
112	432198.60	2332123.81	Геодезический метод	0.1	-
113	432200.68	2332139.36	Геодезический метод	0.1	-
114	432207.01	2332151.72	Геодезический метод	0.1	-
115	432213.37	2332159.82	Геодезический метод	0.1	-
116	432223.54	2332165.83	Геодезический метод	0.1	-
117	432233.39	2332166.92	Геодезический метод	0.1	-
118	432244.01	2332167.26	Геодезический метод	0.1	-
119	432264.03	2332178.52	Геодезический метод	0.1	-
120	432280.25	2332196.90	Геодезический метод	0.1	-
121	432282.97	2332212.26	Геодезический метод	0.1	-
122	432287.44	2332232.95	Геодезический метод	0.1	-
123	432294.52	2332249.94	Геодезический метод	0.1	-
124	432299.24	2332263.13	Геодезический метод	0.1	-
125	432305.77	2332285.51	Геодезический метод	0.1	-

## 2. Сведения о характерных точках границ объекта

Обозначение характерных точек границ	Координаты, м		Метод определения координат характерной точки	Средняя квадратическая погрешность положения характерной точки (Mt), м	Описание обозначения точки на местности (при наличии)
	X	Y			
1	2	3	4	5	6
126	432314.56	2332313.24	Геодезический метод	0.1	-
127	432325.34	2332342.69	Геодезический метод	0.1	-
128	432326.68	2332364.32	Геодезический метод	0.1	-
129	432335.51	2332397.74	Геодезический метод	0.1	-
130	431958.00	2332433.96	Геодезический метод	0.1	-
131	431910.64	2332438.50	Геодезический метод	0.1	-
132	431921.52	2332063.84	Геодезический метод	0.1	-
133	431927.42	2331860.51	Геодезический метод	0.1	-
134	431930.96	2331738.87	Геодезический метод	0.1	-
135	432131.24	2331706.34	Геодезический метод	0.1	-
136	432132.83	2331678.55	Геодезический метод	0.1	-
137	432142.38	2331511.19	Геодезический метод	0.1	-
138	432209.14	2331492.36	Геодезический метод	0.1	-
139	432150.08	2331185.09	Геодезический метод	0.1	-
140	432145.47	2331061.31	Геодезический метод	0.1	-
141	432254.10	2331035.92	Геодезический метод	0.1	-
142	432290.24	2331319.54	Геодезический метод	0.1	-
143	432319.58	2331550.62	Геодезический метод	0.1	-
144	432391.13	2331609.42	Геодезический метод	0.1	-
145	432473.70	2331662.72	Геодезический метод	0.1	-
146	432520.78	2331632.36	Геодезический метод	0.1	-
147	433058.75	2331147.32	Геодезический метод	0.1	-
148	433059.73	2331198.98	Геодезический метод	0.1	-
149	433060.67	2331249.06	Геодезический метод	0.1	-
150	432891.67	2331469.52	Геодезический метод	0.1	-
151	432851.59	2331521.67	Геодезический метод	0.1	-

## 2. Сведения о характерных точках границ объекта

Обозначение характерных точек границ	Координаты, м		Метод определения координат характерной точки	Средняя квадратическая погрешность положения характерной точки (Mt), м	Описание обозначения точки на местности (при наличии)
	X	Y			
1	2	3	4	5	6
152	432755.42	2331647.22	Геодезический метод	0.1	-
153	432707.98	2331724.29	Геодезический метод	0.1	-
154	432668.97	2331787.68	Геодезический метод	0.1	-
155	432616.95	2331860.67	Геодезический метод	0.1	-
156	432593.43	2331905.58	Геодезический метод	0.1	-
157	432560.43	2331954.54	Геодезический метод	0.1	-
158	432543.87	2331966.70	Геодезический метод	0.1	-
159	432507.45	2331947.18	Геодезический метод	0.1	-
160	432475.88	2331939.33	Геодезический метод	0.1	-
161	432439.97	2331953.30	Геодезический метод	0.1	-
162	432394.71	2331973.10	Геодезический метод	0.1	-
163	432370.25	2331984.29	Геодезический метод	0.1	-
164	432344.74	2331998.78	Геодезический метод	0.1	-
165	432321.16	2332010.48	Геодезический метод	0.1	-
166	432279.72	2332031.63	Геодезический метод	0.1	-
167	432233.83	2332062.87	Геодезический метод	0.1	-
168	432221.79	2332073.81	Геодезический метод	0.1	-
109	432209.54	2332087.08	Геодезический метод	0.1	-
169	433163.58	2329641.39	Геодезический метод	0.1	-
170	433160.57	2329656.72	Геодезический метод	0.1	-
171	433165.70	2329716.80	Геодезический метод	0.1	-
172	433162.45	2329718.41	Геодезический метод	0.1	-
173	433160.89	2329734.35	Геодезический метод	0.1	-
174	433164.28	2329747.66	Геодезический метод	0.1	-
175	433181.30	2329770.60	Геодезический метод	0.1	-
176	433155.15	2329817.20	Геодезический метод	0.1	-

2. Сведения о характерных точках границ объекта					
Обозначение характерных точек границ	Координаты, м		Метод определения координат характерной точки	Средняя квадратическая погрешность положения характерной точки (Mt), м	Описание обозначения точки на местности (при наличии)
	X	Y			
1	2	3	4	5	6
177	433127.99	2329847.43	Геодезический метод	0.1	-
178	433038.30	2330011.55	Геодезический метод	0.1	-
179	432929.34	2330094.81	Геодезический метод	0.1	-
180	432880.89	2330126.29	Геодезический метод	0.1	-
181	432812.53	2330135.84	Геодезический метод	0.1	-
182	432740.39	2330156.45	Геодезический метод	0.1	-
183	432725.03	2330175.61	Геодезический метод	0.1	-
184	432665.89	2330190.86	Геодезический метод	0.1	-
185	432631.54	2329776.60	Геодезический метод	0.1	-
186	432672.76	2329751.51	Геодезический метод	0.1	-
187	432692.85	2329739.29	Геодезический метод	0.1	-
188	432955.60	2329579.39	Геодезический метод	0.1	-
189	432993.32	2329581.43	Геодезический метод	0.1	-
190	433110.79	2329544.89	Геодезический метод	0.1	-
191	433271.41	2329476.99	Геодезический метод	0.1	-
192	433288.13	2329491.79	Геодезический метод	0.1	-
193	433229.58	2329557.92	Геодезический метод	0.1	-
169	433163.58	2329641.39	Геодезический метод	0.1	-
3. Сведения о характерных точках части (частей) границы объекта					
Обозначение характерных точек части границы	Координаты, м		Метод определения координат характерной точки	Средняя квадратическая погрешность положения характерной точки (Mt), м	Описание обозначения точки на местности (при наличии)
	X	Y			
1	2	3	4	5	6
-	-	-	-	-	-

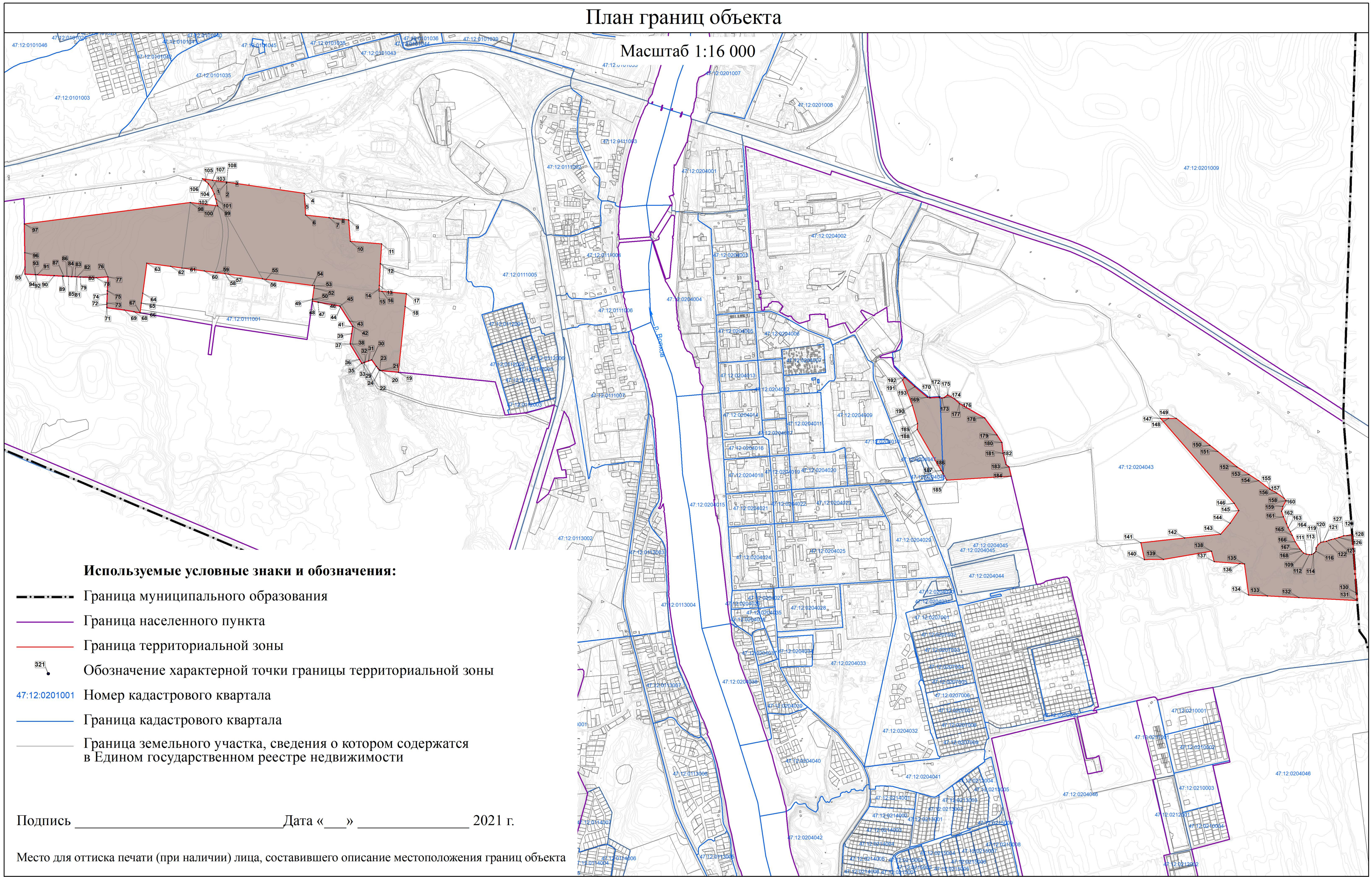











# Раздел 4

## План границ объекта

Масштаб 1:16 000



### Используемые условные знаки и обозначения:

-  Граница муниципального образования
-  Граница населенного пункта
-  Граница территориальной зоны
-  Обозначение характерной точки границы территориальной зоны
-  47:12:0201001 Номер кадастрового квартала
-  Граница кадастрового квартала
-  Граница земельного участка, сведения о котором содержатся в Едином государственном реестре недвижимости

Подпись \_\_\_\_\_ Дата «    »    2021 г.

Место для оттиска печати (при наличии) лица, составившего описание местоположения границ объекта



**Текстовое описание местоположения границ  
населенных пунктов, территориальных зон**

Прохождение границы		Описание прохождения границы
от точки	до точки	
<b>1</b>	<b>2</b>	<b>3</b>
1	2	-
2	3	-
3	4	-
4	5	-
5	6	-
6	7	-
7	8	-
8	9	-
9	10	-
10	11	-
11	12	-
12	13	-
13	14	-
14	15	-
15	16	-
16	17	-
17	18	-
18	19	-
19	20	-
20	21	-
21	22	-
22	23	-
23	24	-
24	25	-
25	26	-
26	27	-
27	28	-
28	29	-
29	30	-
30	31	-
31	32	-
32	33	-
33	34	-
34	35	-
35	36	-
36	37	-

**Текстовое описание местоположения границ  
населенных пунктов, территориальных зон**

Прохождение границы		Описание прохождения границы
от точки	до точки	
1	2	3
37	38	-
38	39	-
39	40	-
40	41	-
41	42	-
42	43	-
43	44	-
44	45	-
45	46	-
46	47	-
47	48	-
48	49	-
49	50	-
50	51	-
51	52	-
52	53	-
53	54	-
54	55	-
55	56	-
56	57	-
57	58	-
58	59	-
59	60	-
60	61	-
61	62	-
62	63	-
63	64	-
64	65	-
65	66	-
66	67	-
67	68	-
68	69	-
69	70	-
70	71	-
71	72	-
72	73	-



**Текстовое описание местоположения границ  
населенных пунктов, территориальных зон**

Прохождение границы		Описание прохождения границы
от точки	до точки	
1	2	3
73	74	-
74	75	-
75	76	-
76	77	-
77	78	-
78	79	-
79	80	-
80	81	-
81	82	-
82	83	-
83	84	-
84	85	-
85	86	-
86	87	-
87	88	-
88	89	-
89	90	-
90	91	-
91	92	-
92	93	-
93	94	-
94	95	-
95	96	-
96	97	-
97	98	-
98	99	-
99	100	-
100	101	-
101	102	-
102	103	-
103	104	-
104	105	-
105	106	-
106	107	-
107	108	-
108	1	-

**Текстовое описание местоположения границ  
населенных пунктов, территориальных зон**

Прохождение границы		Описание прохождения границы
от точки	до точки	
1	2	3
109	110	-
110	111	-
111	112	-
112	113	-
113	114	-
114	115	-
115	116	-
116	117	-
117	118	-
118	119	-
119	120	-
120	121	-
121	122	-
122	123	-
123	124	-
124	125	-
125	126	-
126	127	-
127	128	-
128	129	-
129	130	-
130	131	-
131	132	-
132	133	-
133	134	-
134	135	-
135	136	-
136	137	-
137	138	-
138	139	-
139	140	-
140	141	-
141	142	-
142	143	-
143	144	-
144	145	-

**Текстовое описание местоположения границ  
населенных пунктов, территориальных зон**

Прохождение границы		Описание прохождения границы
от точки	до точки	
1	2	3
145	146	-
146	147	-
147	148	-
148	149	-
149	150	-
150	151	-
151	152	-
152	153	-
153	154	-
154	155	-
155	156	-
156	157	-
157	158	-
158	159	-
159	160	-
160	161	-
161	162	-
162	163	-
163	164	-
164	165	-
165	166	-
166	167	-
167	168	-
168	109	-
169	170	-
170	171	-
171	172	-
172	173	-
173	174	-
174	175	-
175	176	-
176	177	-
177	178	-
178	179	-
179	180	-
180	181	-

**Текстовое описание местоположения границ  
населенных пунктов, территориальных зон**

Прохождение границы		Описание прохождения границы
от точки	до точки	
1	2	3
181	182	-
182	183	-
183	184	-
184	185	-
185	186	-
186	187	-
187	188	-
188	189	-
189	190	-
190	191	-
191	192	-
192	193	-
193	169	-

--

## ОПИСАНИЕ МЕСТОПОЛОЖЕНИЯ ГРАНИЦ

### П.3 – Производственная зона объектов III класса опасности муниципального образования город Волхов Волховского муниципального района Ленинградской области

(наименование объекта, местоположение границ которого описано (далее - объект))

#### Раздел 1

#### Сведения об объекте

№ п/п	Характеристики объекта	Описание характеристик
1	2	3
1.	Местоположение объекта	187400, Ленинградская область, район Волховский, город Волхов
2.	Площадь объекта +/- величина погрешности определения площади (P +/- Дельта P)	163,98 га +/- 4 га
3.	Иные характеристики объекта	Производственная зона, зона инженерной и транспортной инфраструктур

## Раздел 2

### Сведения о местоположении границ объекта

1. Система координат -

2. Сведения о характерных точках границ объекта

Обозначение характерных точек границ	Координаты, м		Метод определения координат характерной точки	Средняя квадратическая погрешность положения характерной точки (Mt), м	Описание обозначения точки на местности (при наличии)
	X	Y			
1	2	3	4	5	6
-	-	-	-	-	-

3. Сведения о характерных точках части (частей) границы объекта

Обозначение характерных точек части границы	Координаты, м		Метод определения координат характерной точки	Средняя квадратическая погрешность положения характерной точки (Mt), м	Описание обозначения точки на местности (при наличии)
	X	Y			
1	2	3	4	5	6
-	-	-	-	-	-

### Раздел 3

#### Сведения о местоположении измененных (уточненных) границ объекта

1. Система координат МСК 47 зона 2

2. Сведения о характерных точках границ объекта

Обозначение характерных точек границ	Существующие координаты, м		Измененные (уточненные) координаты, м		Метод определения координат характерной точки	Средняя квадратическая погрешность положения характерной точки (Mt), м	Описание обозначения точки на местности (при наличии)
	X	Y	X	Y			
1	2	3	4	5	6	7	8
1	437054.59	2328662.42	435150.13	2326452.85	Геодезический метод	0.1	-
2	437050.03	2328776.66	435076.66	2326447.21	Геодезический метод	0.1	-
3	437025.87	2328776.74	435077.49	2326433.69	Геодезический метод	0.1	-
4	437016.60	2328961.64	435001.58	2326430.06	Геодезический метод	0.1	-
5	437027.11	2328962.66	435003.03	2326551.50	Геодезический метод	0.1	-
6	437031.52	2328963.09	434958.59	2326558.68	Геодезический метод	0.1	-
7	437030.87	2328974.07	434952.94	2326526.12	Геодезический метод	0.1	-
8	437029.48	2328997.94	434940.45	2326529.15	Геодезический метод	0.1	-
9	437014.48	2328997.10	434890.47	2326533.90	Геодезический метод	0.1	-
10	437014.27	2329002.83	434879.11	2326508.29	Геодезический метод	0.1	-
11	437012.40	2329056.30	434878.49	2326532.34	Геодезический метод	0.1	-
12	437011.90	2329070.40	434874.09	2326532.52	Геодезический метод	0.1	-
13	436953.80	2329070.68	434871.31	2326527.04	Геодезический метод	0.1	-
14	436948.38	2329070.72	434809.19	2326531.85	Геодезический метод	0.1	-
15	436947.91	2329070.78	434750.65	2326607.89	Геодезический метод	0.1	-
16	436920.92	2329069.84	434684.28	2326695.64	Геодезический метод	0.1	-
17	436918.25	2329070.36	434680.11	2326701.90	Геодезический метод	0.1	-
18	436896.95	2329067.84	434672.56	2326711.82	Геодезический метод	0.1	-
19	436886.48	2329103.36	434653.14	2326737.51	Геодезический метод	0.1	-
20	436884.52	2329110.02	434640.89	2326751.17	Геодезический метод	0.1	-
21	436883.98	2329111.82	434610.87	2326787.13	Геодезический метод	0.1	-
22	436863.99	2329109.75	434583.55	2326766.44	Геодезический метод	0.1	-

## 2. Сведения о характерных точках границ объекта

Обозначение характерных точек границ	Существующие координаты, м		Измененные (уточненные) координаты, м		Метод определения координат характерной точки	Средняя квадратическая погрешность положения характерной точки (Мт), м	Описание обозначения точки на местности (при наличии)
	X	Y	X	Y			
1	2	3	4	5	6	7	8
23	436862.29	2329109.73	434579.84	2326763.33	Геодезический метод	0.1	-
24	436861.94	2329110.21	434577.96	2326763.77	Геодезический метод	0.1	-
25	436844.81	2329108.21	434575.72	2326765.81	Геодезический метод	0.1	-
26	436844.89	2329108.37	434550.12	2326745.54	Геодезический метод	0.1	-
27	436789.34	2329102.83	434551.98	2326743.19	Геодезический метод	0.1	-
28	436784.59	2329102.36	434530.67	2326726.58	Геодезический метод	0.1	-
29	436785.08	2329095.71	434506.68	2326726.12	Геодезический метод	0.1	-
30	436786.97	2329069.74	434494.01	2326713.30	Геодезический метод	0.1	-
31	436790.73	2329014.37	434492.94	2326710.50	Геодезический метод	0.1	-
32	436790.60	2329009.51	434494.01	2326701.43	Геодезический метод	0.1	-
33	436786.87	2328961.78	434491.03	2326698.20	Геодезический метод	0.1	-
34	436804.67	2328648.24	434488.12	2326691.89	Геодезический метод	0.1	-
35	436962.04	2328655.54	434485.02	2326688.14	Геодезический метод	0.1	-
36	436962.44	2328651.20	434538.33	2326626.77	Геодезический метод	0.1	-
37	437036.02	2328652.96	434539.92	2326624.13	Геодезический метод	0.1	-
38	437035.51	2328661.97	434579.03	2326576.35	Геодезический метод	0.1	-
н39	-	-	434602.22	2326554.07	Геодезический метод	0.1	-
н40	-	-	434611.79	2326542.62	Геодезический метод	0.1	-
н41	-	-	434645.60	2326529.32	Геодезический метод	0.1	-
н42	-	-	434707.64	2326531.38	Геодезический метод	0.1	-
н43	-	-	434710.54	2326512.09	Геодезический метод	0.1	-
н44	-	-	434723.01	2326513.49	Геодезический метод	0.1	-
н45	-	-	434722.61	2326501.05	Геодезический метод	0.1	-
н46	-	-	434722.34	2326492.65	Геодезический метод	0.1	-
н47	-	-	434722.27	2326490.43	Геодезический метод	0.1	-
н48	-	-	434723.86	2326476.66	Геодезический метод	0.1	-



## 2. Сведения о характерных точках границ объекта

Обозначение характерных точек границ	Существующие координаты, м		Измененные (уточненные) координаты, м		Метод определения координат характерной точки	Средняя квадратическая погрешность положения характерной точки (Мт), м	Описание обозначения точки на местности (при наличии)
	X	Y	X	Y			
1	2	3	4	5	6	7	8
н49	-	-	434730.65	2326452.96	Геодезический метод	0.1	-
н50	-	-	434732.09	2326447.93	Геодезический метод	0.1	-
н51	-	-	434735.62	2326435.57	Геодезический метод	0.1	-
н52	-	-	434740.57	2326427.96	Геодезический метод	0.1	-
н53	-	-	434751.41	2326411.27	Геодезический метод	0.1	-
н54	-	-	434980.23	2326313.26	Геодезический метод	0.1	-
н55	-	-	434988.29	2326287.90	Геодезический метод	0.1	-
н56	-	-	435049.35	2326286.12	Геодезический метод	0.1	-
н57	-	-	435102.81	2326317.37	Геодезический метод	0.1	-
н58	-	-	435140.60	2326347.71	Геодезический метод	0.1	-
н59	-	-	435174.16	2326388.59	Геодезический метод	0.1	-
н60	-	-	435181.38	2326414.37	Геодезический метод	0.1	-
н61	-	-	435151.24	2326440.31	Геодезический метод	0.1	-
1	437054.59	2328662.42	435150.13	2326452.85	Геодезический метод	0.1	-
62	436484.38	2328692.76	436279.64	2329241.19	Геодезический метод	0.1	-
63	436493.62	2328738.47	436214.79	2329267.24	Геодезический метод	0.1	-
64	436507.96	2328742.93	436205.80	2329262.80	Геодезический метод	0.1	-
65	436489.63	2328829.88	436124.45	2329222.60	Геодезический метод	0.1	-
66	436455.65	2328825.41	436009.08	2329170.85	Геодезический метод	0.1	-
67	436450.56	2328932.22	435991.25	2329162.85	Геодезический метод	0.1	-
68	436343.45	2328926.23	435657.51	2329006.47	Геодезический метод	0.1	-
69	436344.84	2328895.19	435689.96	2328680.12	Геодезический метод	0.1	-
70	436318.80	2328901.07	435960.22	2328660.76	Геодезический метод	0.1	-
71	436327.61	2328870.07	436079.08	2328652.25	Геодезический метод	0.1	-
72	436345.43	2328877.04	436139.23	2328647.52	Геодезический метод	0.1	-
73	436346.51	2328862.56	436140.53	2328667.32	Геодезический метод	0.1	-

## 2. Сведения о характерных точках границ объекта

Обозначение характерных точек границ	Существующие координаты, м		Измененные (уточненные) координаты, м		Метод определения координат характерной точки	Средняя квадратическая погрешность положения характерной точки (Мт), м	Описание обозначения точки на местности (при наличии)
	X	Y	X	Y			
1	2	3	4	5	6	7	8
74	436344.43	2328862.46	436144.43	2328726.70	Геодезический метод	0.1	-
75	436351.38	2328707.91	436198.07	2328723.18	Геодезический метод	0.1	-
76	436351.89	2328689.71	436224.34	2328721.45	Геодезический метод	0.1	-
77	436418.73	2328691.95	436243.28	2328720.21	Геодезический метод	0.1	-
78	436432.44	2328692.29	436239.17	2328762.26	Геодезический метод	0.1	-
79	436432.47	2328691.67	436233.22	2328828.94	Геодезический метод	0.1	-
80	436439.80	2328692.39	436228.85	2328868.63	Геодезический метод	0.1	-
81	436439.93	2328691.55	436227.66	2328886.09	Геодезический метод	0.1	-
82	436461.87	2328692.43	436228.06	2328901.96	Геодезический метод	0.1	-
н83	-	-	436230.04	2328922.21	Геодезический метод	0.1	-
н84	-	-	436240.36	2328992.85	Геодезический метод	0.1	-
н85	-	-	436259.81	2329121.44	Геодезический метод	0.1	-
62	436484.38	2328692.76	436279.64	2329241.19	Геодезический метод	0.1	-
86	432222.77	2330790.11	437050.03	2328776.66	Геодезический метод	0.1	-
87	432254.10	2331035.92	437025.87	2328776.74	Геодезический метод	0.1	-
88	432145.47	2331061.31	437016.60	2328961.64	Геодезический метод	0.1	-
89	432137.24	2330840.16	437027.11	2328962.66	Геодезический метод	0.1	-
н90	-	-	437031.52	2328963.09	Геодезический метод	0.1	-
н91	-	-	437030.87	2328974.07	Геодезический метод	0.1	-
н92	-	-	437029.48	2328997.94	Геодезический метод	0.1	-
н93	-	-	437014.48	2328997.10	Геодезический метод	0.1	-
н94	-	-	437014.36	2329000.45	Геодезический метод	0.1	-
н95	-	-	437014.27	2329002.83	Геодезический метод	0.1	-
н96	-	-	437012.40	2329056.30	Геодезический метод	0.1	-
н97	-	-	437011.90	2329070.40	Геодезический метод	0.1	-
н98	-	-	436953.80	2329070.68	Геодезический метод	0.1	-

## 2. Сведения о характерных точках границ объекта

Обозначение характерных точек границ	Существующие координаты, м		Измененные (уточненные) координаты, м		Метод определения координат характерной точки	Средняя квадратическая погрешность положения характерной точки (Мт), м	Описание обозначения точки на местности (при наличии)
	X	Y	X	Y			
1	2	3	4	5	6	7	8
н99	-	-	436948.38	2329070.72	Геодезический метод	0.1	-
н100	-	-	436947.91	2329070.78	Геодезический метод	0.1	-
н101	-	-	436920.92	2329069.84	Геодезический метод	0.1	-
н102	-	-	436918.25	2329070.36	Геодезический метод	0.1	-
н103	-	-	436896.95	2329067.84	Геодезический метод	0.1	-
н104	-	-	436886.48	2329103.36	Геодезический метод	0.1	-
н105	-	-	436884.51	2329110.02	Геодезический метод	0.1	-
н106	-	-	436883.98	2329111.82	Геодезический метод	0.1	-
н107	-	-	436877.75	2329111.18	Геодезический метод	0.1	-
н108	-	-	436863.99	2329109.75	Геодезический метод	0.1	-
н109	-	-	436862.29	2329109.73	Геодезический метод	0.1	-
н110	-	-	436861.94	2329110.21	Геодезический метод	0.1	-
н111	-	-	436844.81	2329108.21	Геодезический метод	0.1	-
н112	-	-	436844.89	2329108.37	Геодезический метод	0.1	-
н113	-	-	436809.65	2329104.86	Геодезический метод	0.1	-
н114	-	-	436789.34	2329102.83	Геодезический метод	0.1	-
н115	-	-	436784.59	2329102.36	Геодезический метод	0.1	-
н116	-	-	436785.07	2329095.72	Геодезический метод	0.1	-
н117	-	-	436786.97	2329069.74	Геодезический метод	0.1	-
н118	-	-	436790.73	2329014.37	Геодезический метод	0.1	-
н119	-	-	436790.60	2329009.51	Геодезический метод	0.1	-
н120	-	-	436786.87	2328961.78	Геодезический метод	0.1	-
н121	-	-	436793.67	2328841.99	Геодезический метод	0.1	-
н122	-	-	436802.51	2328686.30	Геодезический метод	0.1	-
н123	-	-	436804.67	2328648.24	Геодезический метод	0.1	-
н124	-	-	436962.04	2328655.54	Геодезический метод	0.1	-

## 2. Сведения о характерных точках границ объекта

Обозначение характерных точек границ	Существующие координаты, м		Измененные (уточненные) координаты, м		Метод определения координат характерной точки	Средняя квадратическая погрешность положения характерной точки (Мт), м	Описание обозначения точки на местности (при наличии)
	X	Y	X	Y			
1	2	3	4	5	6	7	8
н125	-	-	436962.44	2328651.20	Геодезический метод	0.1	-
н126	-	-	437036.02	2328652.96	Геодезический метод	0.1	-
н127	-	-	437035.51	2328661.97	Геодезический метод	0.1	-
н128	-	-	437054.59	2328662.42	Геодезический метод	0.1	-
86	432222.77	2330790.11	437050.03	2328776.66	Геодезический метод	0.1	-
129	438708.96	2329994.63	436450.56	2328932.22	Геодезический метод	0.1	-
130	438724.34	2330001.08	436343.45	2328926.23	Геодезический метод	0.1	-
131	438726.09	2330033.13	436344.84	2328895.19	Геодезический метод	0.1	-
132	438726.24	2330054.95	436318.80	2328901.07	Геодезический метод	0.1	-
133	438721.93	2330107.35	436327.61	2328870.07	Геодезический метод	0.1	-
134	438702.41	2330220.79	436345.43	2328877.04	Геодезический метод	0.1	-
135	438685.96	2330268.38	436346.51	2328862.56	Геодезический метод	0.1	-
136	438658.18	2330304.37	436344.43	2328862.46	Геодезический метод	0.1	-
137	438633.78	2330325.32	436351.38	2328707.91	Геодезический метод	0.1	-
138	438585.10	2330354.20	436351.89	2328689.71	Геодезический метод	0.1	-
139	438487.24	2330388.85	436418.73	2328691.95	Геодезический метод	0.1	-
140	438391.35	2330425.61	436432.44	2328692.29	Геодезический метод	0.1	-
141	438283.75	2330452.80	436432.47	2328691.67	Геодезический метод	0.1	-
142	438106.79	2330500.24	436439.80	2328692.39	Геодезический метод	0.1	-
143	438088.88	2330504.77	436439.93	2328691.55	Геодезический метод	0.1	-
144	438052.28	2330498.42	436461.87	2328692.43	Геодезический метод	0.1	-
145	437985.32	2330493.70	436484.38	2328692.76	Геодезический метод	0.1	-
146	437971.97	2330501.58	436493.62	2328738.47	Геодезический метод	0.1	-
147	437972.21	2330532.57	436507.96	2328742.93	Геодезический метод	0.1	-
148	437994.45	2330723.48	436489.63	2328829.88	Геодезический метод	0.1	-
149	438026.20	2331011.75	436455.65	2328825.41	Геодезический метод	0.1	-

## 2. Сведения о характерных точках границ объекта

Обозначение характерных точек границ	Существующие координаты, м		Измененные (уточненные) координаты, м		Метод определения координат характерной точки	Средняя квадратическая погрешность положения характерной точки (Мт), м	Описание обозначения точки на местности (при наличии)
	X	Y	X	Y			
1	2	3	4	5	6	7	8
150	438031.39	2331058.34	-	-	Геодезический метод	0.1	-
151	437999.17	2331032.85	-	-	Геодезический метод	0.1	-
152	438010.07	2331020.56	-	-	Геодезический метод	0.1	-
153	437977.57	2330725.44	-	-	Геодезический метод	0.1	-
154	437955.29	2330534.27	-	-	Геодезический метод	0.1	-
155	437953.18	2330501.45	-	-	Геодезический метод	0.1	-
156	437857.69	2330483.85	-	-	Геодезический метод	0.1	-
157	437812.97	2330491.56	-	-	Геодезический метод	0.1	-
158	437766.08	2330492.52	-	-	Геодезический метод	0.1	-
159	437722.47	2330521.98	-	-	Геодезический метод	0.1	-
160	437699.44	2330559.85	-	-	Геодезический метод	0.1	-
161	437667.12	2330543.53	-	-	Геодезический метод	0.1	-
162	437652.67	2330594.88	-	-	Геодезический метод	0.1	-
163	437649.86	2330637.59	-	-	Геодезический метод	0.1	-
164	437651.96	2330661.60	-	-	Геодезический метод	0.1	-
165	437660.33	2330691.99	-	-	Геодезический метод	0.1	-
166	437687.91	2330755.36	-	-	Геодезический метод	0.1	-
167	437656.14	2330728.30	-	-	Геодезический метод	0.1	-
168	437645.28	2330705.26	-	-	Геодезический метод	0.1	-
169	437642.50	2330699.36	-	-	Геодезический метод	0.1	-
170	437633.24	2330664.54	-	-	Геодезический метод	0.1	-
171	437631.39	2330638.70	-	-	Геодезический метод	0.1	-
172	437632.61	2330600.85	-	-	Геодезический метод	0.1	-
173	437689.78	2330394.10	-	-	Геодезический метод	0.1	-
174	437795.20	2330029.25	-	-	Геодезический метод	0.1	-
175	437808.15	2329998.11	-	-	Геодезический метод	0.1	-

## 2. Сведения о характерных точках границ объекта

Обозначение характерных точек границ	Существующие координаты, м		Измененные (уточненные) координаты, м		Метод определения координат характерной точки	Средняя квадратическая погрешность положения характерной точки (Мт), м	Описание обозначения точки на местности (при наличии)
	X	Y	X	Y			
1	2	3	4	5	6	7	8
176	437824.01	2329968.12	-	-	Геодезический метод	0.1	-
177	437846.72	2329932.71	-	-	Геодезический метод	0.1	-
178	437881.11	2329895.38	-	-	Геодезический метод	0.1	-
179	437904.25	2329881.02	-	-	Геодезический метод	0.1	-
180	437930.85	2329871.78	-	-	Геодезический метод	0.1	-
181	437952.79	2329867.26	-	-	Геодезический метод	0.1	-
182	437956.10	2329866.67	-	-	Геодезический метод	0.1	-
183	438005.65	2329865.40	-	-	Геодезический метод	0.1	-
184	438017.65	2329843.84	-	-	Геодезический метод	0.1	-
185	438045.21	2329856.80	-	-	Геодезический метод	0.1	-
186	438044.14	2329859.16	-	-	Геодезический метод	0.1	-
187	438080.44	2329876.55	-	-	Геодезический метод	0.1	-
188	438081.68	2329873.97	-	-	Геодезический метод	0.1	-
189	438152.06	2329907.11	-	-	Геодезический метод	0.1	-
190	438161.46	2329912.36	-	-	Геодезический метод	0.1	-
191	438201.45	2329934.72	-	-	Геодезический метод	0.1	-
192	438284.29	2329977.67	-	-	Геодезический метод	0.1	-
193	438312.47	2329913.24	-	-	Геодезический метод	0.1	-
194	438328.65	2329876.24	-	-	Геодезический метод	0.1	-
195	438388.21	2329906.55	-	-	Геодезический метод	0.1	-
196	438389.80	2329859.13	-	-	Геодезический метод	0.1	-
197	438390.05	2329851.63	-	-	Геодезический метод	0.1	-
198	438406.88	2329858.10	-	-	Геодезический метод	0.1	-
199	438407.30	2329866.39	-	-	Геодезический метод	0.1	-
200	438410.16	2329922.26	-	-	Геодезический метод	0.1	-
201	438537.82	2329981.80	-	-	Геодезический метод	0.1	-

## 2. Сведения о характерных точках границ объекта

Обозначение характерных точек границ	Существующие координаты, м		Измененные (уточненные) координаты, м		Метод определения координат характерной точки	Средняя квадратическая погрешность положения характерной точки (Мт), м	Описание обозначения точки на местности (при наличии)
	X	Y	X	Y			
1	2	3	4	5	6	7	8
202	438522.66	2330020.97	-	-	Геодезический метод	0.1	-
203	438638.15	2330059.59	-	-	Геодезический метод	0.1	-
204	438626.31	2330119.54	-	-	Геодезический метод	0.1	-
205	438642.83	2330127.14	-	-	Геодезический метод	0.1	-
206	438622.87	2330168.73	-	-	Геодезический метод	0.1	-
207	438360.45	2330074.05	-	-	Геодезический метод	0.1	-
208	438261.19	2330028.19	-	-	Геодезический метод	0.1	-
209	438191.59	2329993.20	-	-	Геодезический метод	0.1	-
210	438099.89	2329915.47	-	-	Геодезический метод	0.1	-
211	438038.41	2329893.12	-	-	Геодезический метод	0.1	-
212	437996.60	2329884.42	-	-	Геодезический метод	0.1	-
213	437962.89	2329884.64	-	-	Геодезический метод	0.1	-
214	437935.65	2329890.03	-	-	Геодезический метод	0.1	-
215	437914.65	2329896.68	-	-	Геодезический метод	0.1	-
216	437893.19	2329909.59	-	-	Геодезический метод	0.1	-
217	437876.40	2329925.41	-	-	Геодезический метод	0.1	-
218	437862.22	2329943.61	-	-	Геодезический метод	0.1	-
219	437833.60	2329990.67	-	-	Геодезический метод	0.1	-
220	437819.08	2330019.84	-	-	Геодезический метод	0.1	-
221	437808.87	2330048.94	-	-	Геодезический метод	0.1	-
222	437704.79	2330409.75	-	-	Геодезический метод	0.1	-
223	437674.46	2330517.49	-	-	Геодезический метод	0.1	-
224	437677.33	2330514.79	-	-	Геодезический метод	0.1	-
225	437682.73	2330510.59	-	-	Геодезический метод	0.1	-
226	437692.41	2330504.37	-	-	Геодезический метод	0.1	-
227	437710.23	2330495.54	-	-	Геодезический метод	0.1	-

## 2. Сведения о характерных точках границ объекта

Обозначение характерных точек границ	Существующие координаты, м		Измененные (уточненные) координаты, м		Метод определения координат характерной точки	Средняя квадратическая погрешность положения характерной точки (Мт), м	Описание обозначения точки на местности (при наличии)
	X	Y	X	Y			
1	2	3	4	5	6	7	8
228	437725.79	2330488.67	-	-	Геодезический метод	0.1	-
229	437760.58	2330474.63	-	-	Геодезический метод	0.1	-
230	437806.32	2330457.14	-	-	Геодезический метод	0.1	-
231	437864.67	2330437.87	-	-	Геодезический метод	0.1	-
232	437851.39	2330433.99	-	-	Геодезический метод	0.1	-
233	437841.19	2330393.67	-	-	Геодезический метод	0.1	-
234	437861.11	2330384.15	-	-	Геодезический метод	0.1	-
235	437876.20	2330369.89	-	-	Геодезический метод	0.1	-
236	437897.95	2330354.23	-	-	Геодезический метод	0.1	-
237	437924.30	2330344.14	-	-	Геодезический метод	0.1	-
238	438052.61	2330318.24	-	-	Геодезический метод	0.1	-
239	438125.48	2330305.36	-	-	Геодезический метод	0.1	-
240	438309.83	2330277.46	-	-	Геодезический метод	0.1	-
241	438443.68	2330261.14	-	-	Геодезический метод	0.1	-
242	438550.41	2330241.42	-	-	Геодезический метод	0.1	-
243	438585.96	2330238.23	-	-	Геодезический метод	0.1	-
244	438587.79	2330258.64	-	-	Геодезический метод	0.1	-
245	438552.24	2330261.83	-	-	Геодезический метод	0.1	-
246	438370.32	2330291.48	-	-	Геодезический метод	0.1	-
247	438379.56	2330360.87	-	-	Геодезический метод	0.1	-
248	438392.06	2330360.05	-	-	Геодезический метод	0.1	-
249	438393.58	2330385.42	-	-	Геодезический метод	0.1	-
250	438424.67	2330390.88	-	-	Геодезический метод	0.1	-
251	438436.32	2330387.16	-	-	Геодезический метод	0.1	-
252	438482.76	2330374.53	-	-	Геодезический метод	0.1	-
253	438578.71	2330340.55	-	-	Геодезический метод	0.1	-



## 2. Сведения о характерных точках границ объекта

Обозначение характерных точек границ	Существующие координаты, м		Измененные (уточненные) координаты, м		Метод определения координат характерной точки	Средняя квадратическая погрешность положения характерной точки (Мт), м	Описание обозначения точки на местности (при наличии)
	X	Y	X	Y			
1	2	3	4	5	6	7	8
254	438625.00	2330313.08	-	-	Геодезический метод	0.1	-
255	438647.24	2330293.99	-	-	Геодезический метод	0.1	-
256	438672.58	2330261.16	-	-	Геодезический метод	0.1	-
257	438687.84	2330217.04	-	-	Геодезический метод	0.1	-
258	438707.03	2330105.46	-	-	Геодезический метод	0.1	-
259	438711.25	2330054.38	-	-	Геодезический метод	0.1	-
260	438711.09	2330033.59	-	-	Геодезический метод	0.1	-
129	438708.96	2329994.63	436450.56	2328932.22	Геодезический метод	0.1	-
261	436243.35	2328720.30	433725.34	2329367.81	Геодезический метод	0.1	-
262	436226.50	2328901.53	433645.63	2329374.74	Геодезический метод	0.1	-
263	436278.51	2329240.00	433644.06	2329378.77	Геодезический метод	0.1	-
264	436263.41	2329247.71	433646.97	2329412.17	Геодезический метод	0.1	-
265	436214.79	2329267.24	433646.65	2329441.96	Геодезический метод	0.1	-
266	436124.45	2329222.60	433646.50	2329456.09	Геодезический метод	0.1	-
267	435991.25	2329162.85	433549.46	2329468.63	Геодезический метод	0.1	-
268	435656.47	2329005.08	433520.01	2329463.16	Геодезический метод	0.1	-
269	435690.28	2328680.83	433500.71	2329452.80	Геодезический метод	0.1	-
270	436139.38	2328646.06	433459.65	2329430.76	Геодезический метод	0.1	-
271	436140.53	2328667.32	433444.98	2329393.41	Геодезический метод	0.1	-
272	436144.43	2328726.70	433429.34	2329343.58	Геодезический метод	0.1	-
273	436224.34	2328721.45	433428.88	2329342.41	Геодезический метод	0.1	-
н274	-	-	433418.28	2329329.21	Геодезический метод	0.1	-
н275	-	-	433412.19	2329332.01	Геодезический метод	0.1	-
н276	-	-	433414.14	2329374.85	Геодезический метод	0.1	-
н277	-	-	433415.62	2329407.36	Геодезический метод	0.1	-
н278	-	-	433355.57	2329421.22	Геодезический метод	0.1	-

## 2. Сведения о характерных точках границ объекта

Обозначение характерных точек границ	Существующие координаты, м		Измененные (уточненные) координаты, м		Метод определения координат характерной точки	Средняя квадратическая погрешность положения характерной точки (Мт), м	Описание обозначения точки на местности (при наличии)
	X	Y	X	Y			
1	2	3	4	5	6	7	8
н279	-	-	433304.84	2329472.91	Геодезический метод	0.1	-
н280	-	-	433288.13	2329491.79	Геодезический метод	0.1	-
н281	-	-	433271.41	2329476.99	Геодезический метод	0.1	-
н282	-	-	433110.79	2329544.89	Геодезический метод	0.1	-
н283	-	-	432993.32	2329581.43	Геодезический метод	0.1	-
н284	-	-	432955.60	2329579.39	Геодезический метод	0.1	-
н285	-	-	432692.85	2329739.29	Геодезический метод	0.1	-
н286	-	-	432672.76	2329751.51	Геодезический метод	0.1	-
н287	-	-	432631.54	2329776.60	Геодезический метод	0.1	-
н288	-	-	432624.39	2329690.36	Геодезический метод	0.1	-
н289	-	-	432632.72	2329687.14	Геодезический метод	0.1	-
н290	-	-	432646.67	2329681.74	Геодезический метод	0.1	-
н291	-	-	432671.56	2329672.11	Геодезический метод	0.1	-
н292	-	-	432664.12	2329652.73	Геодезический метод	0.1	-
н293	-	-	432654.29	2329627.13	Геодезический метод	0.1	-
н294	-	-	432625.97	2329556.13	Геодезический метод	0.1	-
н295	-	-	432631.53	2329553.91	Геодезический метод	0.1	-
н296	-	-	432697.93	2329527.43	Геодезический метод	0.1	-
н297	-	-	432752.33	2329505.73	Геодезический метод	0.1	-
н298	-	-	432755.34	2329504.54	Геодезический метод	0.1	-
н299	-	-	432755.64	2329504.42	Геодезический метод	0.1	-
н300	-	-	432814.45	2329480.96	Геодезический метод	0.1	-
н301	-	-	432839.99	2329470.78	Геодезический метод	0.1	-
н302	-	-	432845.59	2329468.54	Геодезический метод	0.1	-
н303	-	-	432861.46	2329462.17	Геодезический метод	0.1	-
н304	-	-	432871.51	2329458.13	Геодезический метод	0.1	-

## 2. Сведения о характерных точках границ объекта

Обозначение характерных точек границ	Существующие координаты, м		Измененные (уточненные) координаты, м		Метод определения координат характерной точки	Средняя квадратическая погрешность положения характерной точки (Мт), м	Описание обозначения точки на местности (при наличии)
	X	Y	X	Y			
1	2	3	4	5	6	7	8
н305	-	-	432931.65	2329433.97	Геодезический метод	0.1	-
н306	-	-	432990.12	2329410.49	Геодезический метод	0.1	-
н307	-	-	433081.73	2329373.69	Геодезический метод	0.1	-
н308	-	-	433253.57	2329304.63	Геодезический метод	0.1	-
н309	-	-	433265.08	2329300.56	Геодезический метод	0.1	-
н310	-	-	433279.27	2329296.11	Геодезический метод	0.1	-
н311	-	-	433292.39	2329293.36	Геодезический метод	0.1	-
н312	-	-	433310.17	2329291.03	Геодезический метод	0.1	-
н313	-	-	433349.12	2329289.34	Геодезический метод	0.1	-
н314	-	-	433380.02	2329286.80	Геодезический метод	0.1	-
н315	-	-	433386.86	2329286.24	Геодезический метод	0.1	-
н316	-	-	433385.53	2329274.92	Геодезический метод	0.1	-
н317	-	-	433392.49	2329274.11	Геодезический метод	0.1	-
н318	-	-	433390.10	2329253.71	Геодезический метод	0.1	-
н319	-	-	433422.98	2329235.00	Геодезический метод	0.1	-
н320	-	-	433509.63	2329185.70	Геодезический метод	0.1	-
н321	-	-	433534.55	2329171.52	Геодезический метод	0.1	-
н322	-	-	433540.04	2329168.39	Геодезический метод	0.1	-
н323	-	-	433557.71	2329158.33	Геодезический метод	0.1	-
н324	-	-	433487.43	2329019.70	Геодезический метод	0.1	-
н325	-	-	433491.30	2329018.07	Геодезический метод	0.1	-
н326	-	-	433502.41	2329013.05	Геодезический метод	0.1	-
н327	-	-	433513.00	2329006.70	Геодезический метод	0.1	-
н328	-	-	433519.08	2329002.20	Геодезический метод	0.1	-
н329	-	-	433522.03	2328998.77	Геодезический метод	0.1	-
н330	-	-	433523.85	2328996.64	Геодезический метод	0.1	-

## 2. Сведения о характерных точках границ объекта

Обозначение характерных точек границ	Существующие координаты, м		Измененные (уточненные) координаты, м		Метод определения координат характерной точки	Средняя квадратическая погрешность положения характерной точки (Мт), м	Описание обозначения точки на местности (при наличии)
	X	Y	X	Y			
1	2	3	4	5	6	7	8
н331	-	-	433528.34	2328989.76	Геодезический метод	0.1	-
н332	-	-	433531.45	2328982.56	Геодезический метод	0.1	-
н333	-	-	433543.52	2328987.26	Геодезический метод	0.1	-
н334	-	-	433550.73	2328990.07	Геодезический метод	0.1	-
н335	-	-	433560.23	2328991.10	Геодезический метод	0.1	-
н336	-	-	433567.87	2328991.92	Геодезический метод	0.1	-
н337	-	-	433584.06	2328993.67	Геодезический метод	0.1	-
н338	-	-	433589.72	2328994.28	Геодезический метод	0.1	-
н339	-	-	433601.87	2328995.59	Геодезический метод	0.1	-
н340	-	-	433601.50	2328999.01	Геодезический метод	0.1	-
н341	-	-	433629.13	2329079.20	Геодезический метод	0.1	-
н342	-	-	433630.16	2329082.19	Геодезический метод	0.1	-
н343	-	-	433631.47	2329085.99	Геодезический метод	0.1	-
н344	-	-	433631.03	2329093.10	Геодезический метод	0.1	-
н345	-	-	433632.14	2329099.89	Геодезический метод	0.1	-
н346	-	-	433628.62	2329101.99	Геодезический метод	0.1	-
н347	-	-	433567.09	2329138.69	Геодезический метод	0.1	-
н348	-	-	433573.34	2329149.44	Геодезический метод	0.1	-
н349	-	-	433579.98	2329160.86	Геодезический метод	0.1	-
н350	-	-	433579.71	2329163.77	Геодезический метод	0.1	-
н351	-	-	433579.06	2329164.52	Геодезический метод	0.1	-
н352	-	-	433579.84	2329165.20	Геодезический метод	0.1	-
н353	-	-	433581.23	2329166.42	Геодезический метод	0.1	-
н354	-	-	433583.33	2329168.26	Геодезический метод	0.1	-
н355	-	-	433583.98	2329167.51	Геодезический метод	0.1	-
н356	-	-	433588.33	2329169.21	Геодезический метод	0.1	-

## 2. Сведения о характерных точках границ объекта

Обозначение характерных точек границ	Существующие координаты, м		Измененные (уточненные) координаты, м		Метод определения координат характерной точки	Средняя квадратическая погрешность положения характерной точки (Мт), м	Описание обозначения точки на местности (при наличии)
	X	Y	X	Y			
1	2	3	4	5	6	7	8
н357	-	-	433603.51	2329184.12	Геодезический метод	0.1	-
н358	-	-	433604.40	2329187.06	Геодезический метод	0.1	-
н359	-	-	433608.50	2329191.40	Геодезический метод	0.1	-
н360	-	-	433609.45	2329190.51	Геодезический метод	0.1	-
н361	-	-	433613.15	2329191.27	Геодезический метод	0.1	-
н362	-	-	433623.88	2329202.76	Геодезический метод	0.1	-
н363	-	-	433625.10	2329206.77	Геодезический метод	0.1	-
н364	-	-	433624.43	2329207.51	Геодезический метод	0.1	-
н365	-	-	433628.89	2329211.53	Геодезический метод	0.1	-
н366	-	-	433629.55	2329210.79	Геодезический метод	0.1	-
н367	-	-	433632.80	2329211.11	Геодезический метод	0.1	-
н368	-	-	433651.09	2329229.63	Геодезический метод	0.1	-
н369	-	-	433653.14	2329233.90	Геодезический метод	0.1	-
н370	-	-	433651.48	2329235.02	Геодезический метод	0.1	-
н371	-	-	433654.59	2329239.61	Геодезический метод	0.1	-
н372	-	-	433656.25	2329238.50	Геодезический метод	0.1	-
н373	-	-	433707.65	2329198.42	Геодезический метод	0.1	-
н374	-	-	433717.57	2329206.01	Геодезический метод	0.1	-
н375	-	-	433684.35	2329283.28	Геодезический метод	0.1	-
н376	-	-	433683.07	2329284.07	Геодезический метод	0.1	-
н377	-	-	433686.77	2329289.98	Геодезический метод	0.1	-
н378	-	-	433688.04	2329289.19	Геодезический метод	0.1	-
н379	-	-	433691.10	2329291.46	Геодезический метод	0.1	-
н380	-	-	433701.48	2329307.94	Геодезический метод	0.1	-
н381	-	-	433701.85	2329308.53	Геодезический метод	0.1	-
н382	-	-	433731.67	2329355.95	Геодезический метод	0.1	-

## 2. Сведения о характерных точках границ объекта

Обозначение характерных точек границ	Существующие координаты, м		Измененные (уточненные) координаты, м		Метод определения координат характерной точки	Средняя квадратическая погрешность положения характерной точки (Мт), м	Описание обозначения точки на местности (при наличии)
	X	Y	X	Y			
1	2	3	4	5	6	7	8
н383	-	-	433738.45	2329366.67	Геодезический метод	0.1	-
261	436243.35	2328720.30	433725.34	2329367.81	Геодезический метод	0.1	-
384	434325.49	2323787.91	438721.93	2330107.35	Геодезический метод	0.1	-
385	434371.04	2324053.82	438702.41	2330220.79	Геодезический метод	0.1	-
386	434461.64	2324659.83	438685.96	2330268.38	Геодезический метод	0.1	-
387	434470.19	2324705.54	438658.18	2330304.37	Геодезический метод	0.1	-
388	434495.79	2324777.93	438633.78	2330325.32	Геодезический метод	0.1	-
389	434472.82	2324854.15	438585.10	2330354.20	Геодезический метод	0.1	-
390	434472.66	2324854.69	438487.24	2330388.85	Геодезический метод	0.1	-
391	434471.33	2324854.76	438391.35	2330425.61	Геодезический метод	0.1	-
392	434471.52	2324858.46	438283.75	2330452.80	Геодезический метод	0.1	-
393	434470.88	2324860.61	438106.79	2330500.24	Геодезический метод	0.1	-
394	434469.24	2324866.03	438088.88	2330504.77	Геодезический метод	0.1	-
395	434461.25	2324955.81	438052.28	2330498.42	Геодезический метод	0.1	-
396	434446.27	2324974.63	437985.32	2330493.70	Геодезический метод	0.1	-
397	434414.85	2324997.10	437971.97	2330501.58	Геодезический метод	0.1	-
398	434380.06	2325013.99	437972.21	2330532.57	Геодезический метод	0.1	-
399	434349.56	2325024.24	437994.45	2330723.48	Геодезический метод	0.1	-
400	434304.13	2325037.39	437999.94	2330773.34	Геодезический метод	0.1	-
401	434321.26	2324861.21	438026.20	2331011.75	Геодезический метод	0.1	-
402	434161.65	2323793.59	438031.39	2331058.34	Геодезический метод	0.1	-
н403	-	-	437999.17	2331032.85	Геодезический метод	0.1	-
н404	-	-	438010.07	2331020.56	Геодезический метод	0.1	-
н405	-	-	437982.87	2330773.58	Геодезический метод	0.1	-
н406	-	-	437977.57	2330725.44	Геодезический метод	0.1	-
н407	-	-	437955.29	2330534.27	Геодезический метод	0.1	-

## 2. Сведения о характерных точках границ объекта

Обозначение характерных точек границ	Существующие координаты, м		Измененные (уточненные) координаты, м		Метод определения координат характерной точки	Средняя квадратическая погрешность положения характерной точки (Мт), м	Описание обозначения точки на местности (при наличии)
	X	Y	X	Y			
1	2	3	4	5	6	7	8
н408	-	-	437953.18	2330501.45	Геодезический метод	0.1	-
н409	-	-	437935.39	2330497.88	Геодезический метод	0.1	-
н410	-	-	437868.35	2330484.42	Геодезический метод	0.1	-
н411	-	-	437814.24	2330491.48	Геодезический метод	0.1	-
н412	-	-	437770.61	2330493.04	Геодезический метод	0.1	-
н413	-	-	437723.56	2330521.80	Геодезический метод	0.1	-
н414	-	-	437701.19	2330559.97	Геодезический метод	0.1	-
н415	-	-	437667.12	2330543.53	Геодезический метод	0.1	-
н416	-	-	437652.67	2330594.88	Геодезический метод	0.1	-
н417	-	-	437649.86	2330637.59	Геодезический метод	0.1	-
н418	-	-	437651.96	2330661.60	Геодезический метод	0.1	-
н419	-	-	437660.33	2330691.99	Геодезический метод	0.1	-
н420	-	-	437687.91	2330755.36	Геодезический метод	0.1	-
н421	-	-	437656.14	2330728.30	Геодезический метод	0.1	-
н422	-	-	437645.28	2330705.26	Геодезический метод	0.1	-
н423	-	-	437642.50	2330699.36	Геодезический метод	0.1	-
н424	-	-	437633.24	2330664.54	Геодезический метод	0.1	-
н425	-	-	437631.39	2330638.70	Геодезический метод	0.1	-
н426	-	-	437632.61	2330600.85	Геодезический метод	0.1	-
н427	-	-	437678.94	2330433.29	Геодезический метод	0.1	-
н428	-	-	437689.78	2330394.10	Геодезический метод	0.1	-
н429	-	-	437690.29	2330392.34	Геодезический метод	0.1	-
н430	-	-	437690.37	2330392.08	Геодезический метод	0.1	-
н431	-	-	437795.20	2330029.25	Геодезический метод	0.1	-
н432	-	-	437808.15	2329998.11	Геодезический метод	0.1	-
н433	-	-	437824.01	2329968.12	Геодезический метод	0.1	-

## 2. Сведения о характерных точках границ объекта

Обозначение характерных точек границ	Существующие координаты, м		Измененные (уточненные) координаты, м		Метод определения координат характерной точки	Средняя квадратическая погрешность положения характерной точки (Мт), м	Описание обозначения точки на местности (при наличии)
	X	Y	X	Y			
1	2	3	4	5	6	7	8
н434	-	-	437846.72	2329932.71	Геодезический метод	0.1	-
н435	-	-	437881.11	2329895.38	Геодезический метод	0.1	-
н436	-	-	437904.25	2329881.02	Геодезический метод	0.1	-
н437	-	-	437930.85	2329871.78	Геодезический метод	0.1	-
н438	-	-	437952.79	2329867.26	Геодезический метод	0.1	-
н439	-	-	437956.10	2329866.67	Геодезический метод	0.1	-
н440	-	-	437963.28	2329866.49	Геодезический метод	0.1	-
н441	-	-	438005.65	2329865.40	Геодезический метод	0.1	-
н442	-	-	438017.65	2329843.84	Геодезический метод	0.1	-
н443	-	-	438045.21	2329856.80	Геодезический метод	0.1	-
н444	-	-	438044.14	2329859.16	Геодезический метод	0.1	-
н445	-	-	438080.44	2329876.55	Геодезический метод	0.1	-
н446	-	-	438081.68	2329873.97	Геодезический метод	0.1	-
н447	-	-	438152.06	2329907.11	Геодезический метод	0.1	-
н448	-	-	438161.46	2329912.36	Геодезический метод	0.1	-
н449	-	-	438201.45	2329934.72	Геодезический метод	0.1	-
н450	-	-	438284.29	2329977.67	Геодезический метод	0.1	-
н451	-	-	438312.47	2329913.24	Геодезический метод	0.1	-
н452	-	-	438328.65	2329876.24	Геодезический метод	0.1	-
н453	-	-	438388.21	2329906.55	Геодезический метод	0.1	-
н454	-	-	438389.80	2329859.13	Геодезический метод	0.1	-
н455	-	-	438390.05	2329851.63	Геодезический метод	0.1	-
н456	-	-	438406.88	2329858.10	Геодезический метод	0.1	-
н457	-	-	438407.30	2329866.39	Геодезический метод	0.1	-
н458	-	-	438410.16	2329922.26	Геодезический метод	0.1	-
н459	-	-	438537.82	2329981.80	Геодезический метод	0.1	-



## 2. Сведения о характерных точках границ объекта

Обозначение характерных точек границ	Существующие координаты, м		Измененные (уточненные) координаты, м		Метод определения координат характерной точки	Средняя квадратическая погрешность положения характерной точки (Мт), м	Описание обозначения точки на местности (при наличии)
	X	Y	X	Y			
1	2	3	4	5	6	7	8
н460	-	-	438522.66	2330020.97	Геодезический метод	0.1	-
н461	-	-	438618.59	2330053.05	Геодезический метод	0.1	-
н462	-	-	438626.67	2330055.75	Геодезический метод	0.1	-
н463	-	-	438638.15	2330059.59	Геодезический метод	0.1	-
н464	-	-	438626.31	2330119.54	Геодезический метод	0.1	-
н465	-	-	438642.83	2330127.14	Геодезический метод	0.1	-
н466	-	-	438622.87	2330168.73	Геодезический метод	0.1	-
н467	-	-	438360.45	2330074.05	Геодезический метод	0.1	-
н468	-	-	438261.19	2330028.19	Геодезический метод	0.1	-
н469	-	-	438191.59	2329993.20	Геодезический метод	0.1	-
н470	-	-	438099.89	2329915.47	Геодезический метод	0.1	-
н471	-	-	438038.41	2329893.12	Геодезический метод	0.1	-
н472	-	-	437996.60	2329884.42	Геодезический метод	0.1	-
н473	-	-	437962.89	2329884.64	Геодезический метод	0.1	-
н474	-	-	437935.65	2329890.03	Геодезический метод	0.1	-
н475	-	-	437914.65	2329896.68	Геодезический метод	0.1	-
н476	-	-	437893.19	2329909.59	Геодезический метод	0.1	-
н477	-	-	437876.40	2329925.41	Геодезический метод	0.1	-
н478	-	-	437862.22	2329943.61	Геодезический метод	0.1	-
н479	-	-	437833.60	2329990.67	Геодезический метод	0.1	-
н480	-	-	437819.08	2330019.84	Геодезический метод	0.1	-
н481	-	-	437808.87	2330048.94	Геодезический метод	0.1	-
н482	-	-	437704.79	2330409.75	Геодезический метод	0.1	-
н483	-	-	437699.17	2330429.70	Геодезический метод	0.1	-
н484	-	-	437674.46	2330517.49	Геодезический метод	0.1	-
н485	-	-	437677.33	2330514.79	Геодезический метод	0.1	-

## 2. Сведения о характерных точках границ объекта

Обозначение характерных точек границ	Существующие координаты, м		Измененные (уточненные) координаты, м		Метод определения координат характерной точки	Средняя квадратическая погрешность положения характерной точки (Мт), м	Описание обозначения точки на местности (при наличии)
	X	Y	X	Y			
1	2	3	4	5	6	7	8
н486	-	-	437682.73	2330510.59	Геодезический метод	0.1	-
н487	-	-	437692.41	2330504.37	Геодезический метод	0.1	-
н488	-	-	437710.23	2330495.54	Геодезический метод	0.1	-
н489	-	-	437725.79	2330488.67	Геодезический метод	0.1	-
н490	-	-	437760.58	2330474.63	Геодезический метод	0.1	-
н491	-	-	437806.32	2330457.14	Геодезический метод	0.1	-
н492	-	-	437854.49	2330441.23	Геодезический метод	0.1	-
н493	-	-	437864.67	2330437.86	Геодезический метод	0.1	-
н494	-	-	437851.39	2330433.99	Геодезический метод	0.1	-
н495	-	-	437843.80	2330404.00	Геодезический метод	0.1	-
н496	-	-	437841.19	2330393.67	Геодезический метод	0.1	-
н497	-	-	437861.11	2330384.15	Геодезический метод	0.1	-
н498	-	-	437876.20	2330369.89	Геодезический метод	0.1	-
н499	-	-	437897.95	2330354.23	Геодезический метод	0.1	-
н500	-	-	437924.30	2330344.14	Геодезический метод	0.1	-
н501	-	-	438052.61	2330318.24	Геодезический метод	0.1	-
н502	-	-	438125.48	2330305.36	Геодезический метод	0.1	-
н503	-	-	438309.83	2330277.46	Геодезический метод	0.1	-
н504	-	-	438443.68	2330261.14	Геодезический метод	0.1	-
н505	-	-	438550.41	2330241.42	Геодезический метод	0.1	-
н506	-	-	438585.96	2330238.23	Геодезический метод	0.1	-
н507	-	-	438587.79	2330258.64	Геодезический метод	0.1	-
н508	-	-	438552.24	2330261.83	Геодезический метод	0.1	-
н509	-	-	438370.32	2330291.48	Геодезический метод	0.1	-
н510	-	-	438379.56	2330360.87	Геодезический метод	0.1	-
н511	-	-	438392.06	2330360.05	Геодезический метод	0.1	-

## 2. Сведения о характерных точках границ объекта

Обозначение характерных точек границ	Существующие координаты, м		Измененные (уточненные) координаты, м		Метод определения координат характерной точки	Средняя квадратическая погрешность положения характерной точки (Мт), м	Описание обозначения точки на местности (при наличии)
	X	Y	X	Y			
1	2	3	4	5	6	7	8
н512	-	-	438393.58	2330385.42	Геодезический метод	0.1	-
н513	-	-	438424.67	2330390.88	Геодезический метод	0.1	-
н514	-	-	438436.32	2330387.16	Геодезический метод	0.1	-
н515	-	-	438482.76	2330374.53	Геодезический метод	0.1	-
н516	-	-	438578.71	2330340.55	Геодезический метод	0.1	-
н517	-	-	438625.00	2330313.08	Геодезический метод	0.1	-
н518	-	-	438647.24	2330293.99	Геодезический метод	0.1	-
н519	-	-	438672.58	2330261.16	Геодезический метод	0.1	-
н520	-	-	438687.84	2330217.04	Геодезический метод	0.1	-
н521	-	-	438707.03	2330105.46	Геодезический метод	0.1	-
н522	-	-	438711.25	2330054.38	Геодезический метод	0.1	-
н523	-	-	438711.09	2330033.59	Геодезический метод	0.1	-
н524	-	-	438708.96	2329994.63	Геодезический метод	0.1	-
н525	-	-	438724.34	2330001.08	Геодезический метод	0.1	-
н526	-	-	438726.09	2330033.13	Геодезический метод	0.1	-
н527	-	-	438726.24	2330054.95	Геодезический метод	0.1	-
384	434325.49	2323787.91	438721.93	2330107.35	Геодезический метод	0.1	-
528	435140.60	2326347.71	432144.57	2331036.94	Геодезический метод	0.1	-
529	435174.16	2326388.59	432137.24	2330840.16	Геодезический метод	0.1	-
530	435176.57	2326397.18	432222.77	2330790.11	Геодезический метод	0.1	-
531	435181.38	2326414.37	432250.78	2331009.93	Геодезический метод	0.1	-
532	435151.24	2326440.31	432254.10	2331035.92	Геодезический метод	0.1	-
533	435150.13	2326452.85	432145.47	2331061.31	Геодезический метод	0.1	-
534	435076.66	2326447.21	-	-	Геодезический метод	0.1	-
535	435077.49	2326433.69	-	-	Геодезический метод	0.1	-
536	435001.58	2326430.06	-	-	Геодезический метод	0.1	-

## 2. Сведения о характерных точках границ объекта

Обозначение характерных точек границ	Существующие координаты, м		Измененные (уточненные) координаты, м		Метод определения координат характерной точки	Средняя квадратическая погрешность положения характерной точки (Мт), м	Описание обозначения точки на местности (при наличии)
	X	Y	X	Y			
1	2	3	4	5	6	7	8
537	435003.03	2326551.50	-	-	Геодезический метод	0.1	-
538	434958.59	2326558.68	-	-	Геодезический метод	0.1	-
539	434952.94	2326526.12	-	-	Геодезический метод	0.1	-
540	434940.45	2326529.15	-	-	Геодезический метод	0.1	-
541	434890.47	2326533.90	-	-	Геодезический метод	0.1	-
542	434879.11	2326508.29	-	-	Геодезический метод	0.1	-
543	434878.49	2326532.34	-	-	Геодезический метод	0.1	-
544	434874.09	2326532.52	-	-	Геодезический метод	0.1	-
545	434871.31	2326527.04	-	-	Геодезический метод	0.1	-
546	434809.19	2326531.85	-	-	Геодезический метод	0.1	-
547	434750.65	2326607.89	-	-	Геодезический метод	0.1	-
548	434684.28	2326695.64	-	-	Геодезический метод	0.1	-
549	434680.11	2326701.90	-	-	Геодезический метод	0.1	-
550	434672.56	2326711.82	-	-	Геодезический метод	0.1	-
551	434653.14	2326737.51	-	-	Геодезический метод	0.1	-
552	434640.89	2326751.17	-	-	Геодезический метод	0.1	-
553	434610.87	2326787.13	-	-	Геодезический метод	0.1	-
554	434583.55	2326766.44	-	-	Геодезический метод	0.1	-
555	434579.84	2326763.33	-	-	Геодезический метод	0.1	-
556	434577.96	2326763.77	-	-	Геодезический метод	0.1	-
557	434575.72	2326765.81	-	-	Геодезический метод	0.1	-
558	434550.12	2326745.54	-	-	Геодезический метод	0.1	-
559	434551.98	2326743.19	-	-	Геодезический метод	0.1	-
560	434530.67	2326726.58	-	-	Геодезический метод	0.1	-
561	434506.68	2326726.12	-	-	Геодезический метод	0.1	-
562	434494.01	2326713.30	-	-	Геодезический метод	0.1	-

## 2. Сведения о характерных точках границ объекта

Обозначение характерных точек границ	Существующие координаты, м		Измененные (уточненные) координаты, м		Метод определения координат характерной точки	Средняя квадратическая погрешность положения характерной точки (Мт), м	Описание обозначения точки на местности (при наличии)
	X	Y	X	Y			
1	2	3	4	5	6	7	8
563	434492.94	2326710.50	-	-	Геодезический метод	0.1	-
564	434494.01	2326701.43	-	-	Геодезический метод	0.1	-
565	434491.03	2326698.20	-	-	Геодезический метод	0.1	-
566	434488.12	2326691.89	-	-	Геодезический метод	0.1	-
567	434485.02	2326688.14	-	-	Геодезический метод	0.1	-
568	434520.56	2326647.23	-	-	Геодезический метод	0.1	-
569	434538.33	2326626.77	-	-	Геодезический метод	0.1	-
570	434539.92	2326624.13	-	-	Геодезический метод	0.1	-
571	434566.22	2326592.01	-	-	Геодезический метод	0.1	-
572	434579.03	2326576.35	-	-	Геодезический метод	0.1	-
573	434593.52	2326562.42	-	-	Геодезический метод	0.1	-
574	434602.22	2326554.07	-	-	Геодезический метод	0.1	-
575	434611.79	2326542.62	-	-	Геодезический метод	0.1	-
576	434645.60	2326529.32	-	-	Геодезический метод	0.1	-
577	434681.05	2326530.50	-	-	Геодезический метод	0.1	-
578	434707.64	2326531.38	-	-	Геодезический метод	0.1	-
579	434710.54	2326512.09	-	-	Геодезический метод	0.1	-
580	434721.69	2326513.34	-	-	Геодезический метод	0.1	-
581	434723.01	2326513.49	-	-	Геодезический метод	0.1	-
582	434722.72	2326504.60	-	-	Геодезический метод	0.1	-
583	434722.61	2326501.05	-	-	Геодезический метод	0.1	-
584	434722.50	2326497.57	-	-	Геодезический метод	0.1	-
585	434722.34	2326492.65	-	-	Геодезический метод	0.1	-
586	434722.27	2326490.43	-	-	Геодезический метод	0.1	-
587	434723.86	2326476.66	-	-	Геодезический метод	0.1	-
588	434726.88	2326466.10	-	-	Геодезический метод	0.1	-

## 2. Сведения о характерных точках границ объекта

Обозначение характерных точек границ	Существующие координаты, м		Измененные (уточненные) координаты, м		Метод определения координат характерной точки	Средняя квадратическая погрешность положения характерной точки (Мт), м	Описание обозначения точки на местности (при наличии)
	X	Y	X	Y			
1	2	3	4	5	6	7	8
589	434730.65	2326452.96	-	-	Геодезический метод	0.1	-
590	434731.85	2326448.76	-	-	Геодезический метод	0.1	-
591	434732.09	2326447.93	-	-	Геодезический метод	0.1	-
592	434735.62	2326435.57	-	-	Геодезический метод	0.1	-
593	434740.57	2326427.96	-	-	Геодезический метод	0.1	-
594	434743.87	2326422.89	-	-	Геодезический метод	0.1	-
595	434751.41	2326411.27	-	-	Геодезический метод	0.1	-
596	434980.23	2326313.26	-	-	Геодезический метод	0.1	-
597	434985.25	2326297.46	-	-	Геодезический метод	0.1	-
598	434988.29	2326287.90	-	-	Геодезический метод	0.1	-
599	435018.82	2326287.01	-	-	Геодезический метод	0.1	-
600	435049.35	2326286.12	-	-	Геодезический метод	0.1	-
601	435076.08	2326301.75	-	-	Геодезический метод	0.1	-
602	435102.81	2326317.37	-	-	Геодезический метод	0.1	-
603	435109.11	2326322.43	-	-	Геодезический метод	0.1	-
528	435140.60	2326347.71	432144.57	2331036.94	Геодезический метод	0.1	-
604	434400.64	2325869.89	434339.43	2325982.77	Геодезический метод	0.1	-
605	434399.15	2325886.55	434300.26	2326240.85	Геодезический метод	0.1	-
606	434358.49	2325890.50	434319.26	2326451.94	Геодезический метод	0.1	-
607	434339.43	2325982.77	434396.79	2326613.37	Геодезический метод	0.1	-
608	434300.26	2326240.85	434394.09	2326660.68	Геодезический метод	0.1	-
609	434319.26	2326451.94	434385.80	2326685.48	Геодезический метод	0.1	-
610	434396.79	2326613.37	434372.96	2326867.13	Геодезический метод	0.1	-
611	434394.09	2326660.68	434312.01	2326840.42	Геодезический метод	0.1	-
612	434385.80	2326685.48	434245.00	2326811.06	Геодезический метод	0.1	-
613	434372.96	2326867.13	434222.11	2326801.04	Геодезический метод	0.1	-

## 2. Сведения о характерных точках границ объекта

Обозначение характерных точек границ	Существующие координаты, м		Измененные (уточненные) координаты, м		Метод определения координат характерной точки	Средняя квадратическая погрешность положения характерной точки (Мт), м	Описание обозначения точки на местности (при наличии)
	X	Y	X	Y			
1	2	3	4	5	6	7	8
614	434244.31	2326809.05	434192.68	2326786.82	Геодезический метод	0.1	-
615	434131.20	2326760.17	434132.46	2326760.43	Геодезический метод	0.1	-
616	434132.43	2326663.00	434132.35	2326742.81	Геодезический метод	0.1	-
617	433966.00	2326660.23	434132.26	2326727.67	Геодезический метод	0.1	-
618	433966.41	2326646.26	434131.92	2326671.38	Геодезический метод	0.1	-
619	433970.72	2326546.98	434131.87	2326664.09	Геодезический метод	0.1	-
620	433797.12	2326549.03	434121.54	2326663.77	Геодезический метод	0.1	-
621	433795.52	2326502.23	434118.54	2326545.46	Геодезический метод	0.1	-
622	433743.57	2326465.50	433970.72	2326546.98	Геодезический метод	0.1	-
623	433240.10	2326428.02	433797.12	2326549.03	Геодезический метод	0.1	-
624	433254.35	2326226.26	433795.52	2326502.23	Геодезический метод	0.1	-
625	433763.05	2326266.43	433746.37	2326465.97	Геодезический метод	0.1	-
626	433775.42	2326089.40	433701.82	2326462.46	Геодезический метод	0.1	-
627	433788.40	2326090.70	433239.15	2326426.03	Геодезический метод	0.1	-
628	433951.99	2326095.35	433239.60	2326420.18	Геодезический метод	0.1	-
629	434079.96	2326100.43	433240.54	2326408.03	Геодезический метод	0.1	-
630	434092.15	2325898.47	433254.66	2326226.63	Геодезический метод	0.1	-
631	434230.79	2325884.99	433679.98	2326260.12	Геодезический метод	0.1	-
632	434342.39	2325874.15	433762.08	2326266.59	Геодезический метод	0.1	-
н633	-	-	433774.38	2326110.30	Геодезический метод	0.1	-
н634	-	-	433775.96	2326090.35	Геодезический метод	0.1	-
н635	-	-	433788.40	2326090.70	Геодезический метод	0.1	-
н636	-	-	433812.01	2326091.37	Геодезический метод	0.1	-
н637	-	-	433951.99	2326095.35	Геодезический метод	0.1	-
н638	-	-	434079.96	2326100.43	Геодезический метод	0.1	-
н639	-	-	434092.15	2325898.47	Геодезический метод	0.1	-

## 2. Сведения о характерных точках границ объекта

Обозначение характерных точек границ	Существующие координаты, м		Измененные (уточненные) координаты, м		Метод определения координат характерной точки	Средняя квадратическая погрешность положения характерной точки (Мт), м	Описание обозначения точки на местности (при наличии)
	X	Y	X	Y			
1	2	3	4	5	6	7	8
н640	-	-	434230.79	2325885.00	Геодезический метод	0.1	-
н641	-	-	434342.39	2325874.15	Геодезический метод	0.1	-
н642	-	-	434400.63	2325869.89	Геодезический метод	0.1	-
н643	-	-	434399.15	2325886.55	Геодезический метод	0.1	-
н644	-	-	434358.49	2325890.50	Геодезический метод	0.1	-
604	434400.64	2325869.89	434339.43	2325982.77	Геодезический метод	0.1	-
645	433403.62	2329301.73	434472.66	2324854.69	Геодезический метод	0.1	-
646	433404.39	2329302.64	434471.33	2324854.76	Геодезический метод	0.1	-
647	433391.76	2329304.34	434471.52	2324858.46	Геодезический метод	0.1	-
648	433381.63	2329295.99	434470.88	2324860.61	Геодезический метод	0.1	-
649	433378.27	2329294.65	434469.24	2324866.03	Геодезический метод	0.1	-
650	433356.45	2329294.08	434461.25	2324955.81	Геодезический метод	0.1	-
651	433356.62	2329298.07	434446.27	2324974.63	Геодезический метод	0.1	-
652	433381.09	2329298.67	434414.85	2324997.10	Геодезический метод	0.1	-
653	433393.47	2329308.61	434380.06	2325013.99	Геодезический метод	0.1	-
654	433404.61	2329307.17	434349.56	2325024.24	Геодезический метод	0.1	-
655	433410.43	2329313.17	434321.60	2325032.34	Геодезический метод	0.1	-
656	433407.54	2329315.85	434304.13	2325037.39	Геодезический метод	0.1	-
657	433418.28	2329329.21	434321.26	2324861.21	Геодезический метод	0.1	-
658	433412.19	2329332.01	434161.65	2323793.59	Геодезический метод	0.1	-
659	433415.62	2329407.36	434171.55	2323793.24	Геодезический метод	0.1	-
660	433355.57	2329421.22	434259.42	2323790.08	Геодезический метод	0.1	-
661	433304.84	2329472.91	434283.20	2323789.23	Геодезический метод	0.1	-
662	433289.13	2329490.66	434325.46	2323787.72	Геодезический метод	0.1	-
663	433271.41	2329476.99	434371.04	2324053.82	Геодезический метод	0.1	-
664	433110.79	2329544.89	434461.64	2324659.83	Геодезический метод	0.1	-



## 2. Сведения о характерных точках границ объекта

Обозначение характерных точек границ	Существующие координаты, м		Измененные (уточненные) координаты, м		Метод определения координат характерной точки	Средняя квадратическая погрешность положения характерной точки (Мт), м	Описание обозначения точки на местности (при наличии)
	X	Y	X	Y			
1	2	3	4	5	6	7	8
665	432993.32	2329581.43	434470.19	2324705.54	Геодезический метод	0.1	-
666	432955.60	2329579.39	434495.79	2324777.93	Геодезический метод	0.1	-
667	432672.76	2329751.51	434472.82	2324854.15	Геодезический метод	0.1	-
668	432632.50	2329776.38	-	-	Геодезический метод	0.1	-
669	432623.51	2329691.74	-	-	Геодезический метод	0.1	-
670	432632.72	2329687.14	-	-	Геодезический метод	0.1	-
671	432671.56	2329672.11	-	-	Геодезический метод	0.1	-
672	432654.29	2329627.13	-	-	Геодезический метод	0.1	-
673	432649.55	2329615.39	-	-	Геодезический метод	0.1	-
674	432655.06	2329613.01	-	-	Геодезический метод	0.1	-
675	432653.21	2329608.37	-	-	Геодезический метод	0.1	-
676	432647.68	2329610.75	-	-	Геодезический метод	0.1	-
677	432625.64	2329556.09	-	-	Геодезический метод	0.1	-
678	433203.62	2329324.81	-	-	Геодезический метод	0.1	-
679	433270.62	2329298.17	-	-	Геодезический метод	0.1	-
680	433299.64	2329291.26	-	-	Геодезический метод	0.1	-
681	433336.79	2329290.13	-	-	Геодезический метод	0.1	-
682	433386.94	2329286.95	-	-	Геодезический метод	0.1	-
683	433388.02	2329296.16	-	-	Геодезический метод	0.1	-
645	433403.62	2329301.73	434472.66	2324854.69	Геодезический метод	0.1	-
н684	-	-	434446.84	2324635.96	Геодезический метод	0.1	-
н685	-	-	434447.25	2324638.52	Геодезический метод	0.1	-
н686	-	-	434438.24	2324639.96	Геодезический метод	0.1	-
н687	-	-	434437.84	2324637.40	Геодезический метод	0.1	-
н684	-	-	434446.84	2324635.96	Геодезический метод	0.1	-
н688	-	-	434339.10	2323953.04	Геодезический метод	0.1	-

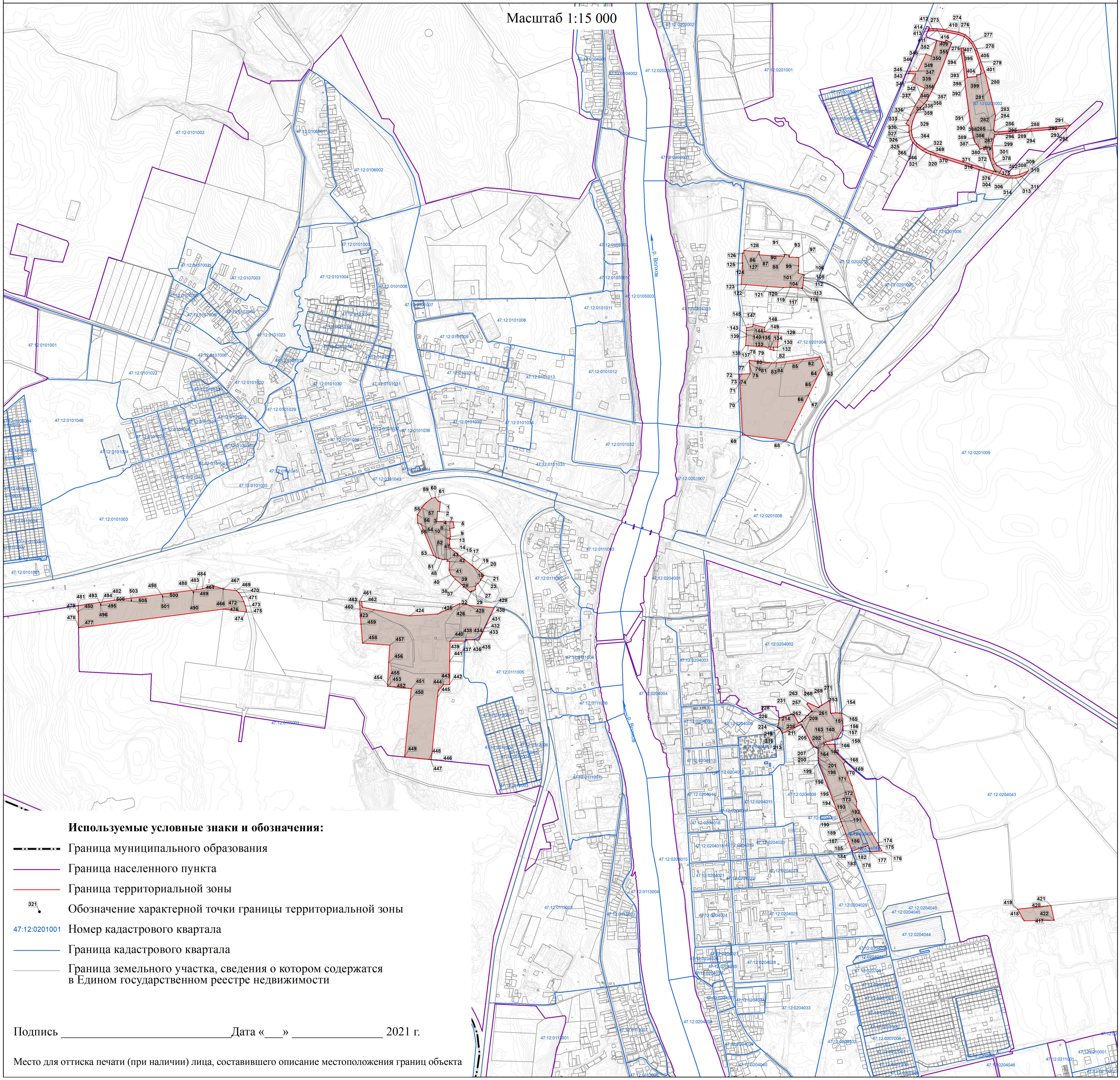




# Раздел 4

## План границ объекта

Масштаб 1:15 000



### Используемые условные знаки и обозначения:

- Граница муниципального образования
- Граница населенного пункта
- Граница территориальной зоны
- 321 Обозначение характерной точки границы территориальной зоны
- 47:12:0201001 Номер кадастрового квартала
- Граница кадастрового квартала
- Граница земельного участка, сведения о котором содержатся в Едином государственном реестре недвижимости

Подпись \_\_\_\_\_ Дата « \_\_\_\_ » \_\_\_\_\_ 2021 г.

Место для оттиска печати (при наличии) лица, составившего описание местоположения границ объекта



**Текстовое описание местоположения границ  
населенных пунктов, территориальных зон**

Прохождение границы		Описание прохождения границы
от точки	до точки	
1	2	3
1	2	-
2	3	-
3	4	-
4	5	-
5	6	-
6	7	-
7	8	-
8	9	-
9	10	-
10	11	-
11	12	-
12	13	-
13	14	-
14	15	-
15	16	-
16	17	-
17	18	-
18	19	-
19	20	-
20	21	-
21	22	-
22	23	-
23	24	-
24	25	-
25	26	-
26	27	-
27	28	-
28	29	-
29	30	-
30	31	-
31	32	-
32	33	-
33	34	-
34	35	-
35	36	-
36	37	-

**Текстовое описание местоположения границ  
населенных пунктов, территориальных зон**

Прохождение границы		Описание прохождения границы
от точки	до точки	
1	2	3
37	38	-
38	н39	-
н39	н40	-
н40	н41	-
н41	н42	-
н42	н43	-
н43	н44	-
н44	н45	-
н45	н46	-
н46	н47	-
н47	н48	-
н48	н49	-
н49	н50	-
н50	н51	-
н51	н52	-
н52	н53	-
н53	н54	-
н54	н55	-
н55	н56	-
н56	н57	-
н57	н58	-
н58	н59	-
н59	н60	-
н60	н61	-
н61	1	-
62	63	-
63	64	-
64	65	-
65	66	-
66	67	-
67	68	-
68	69	-
69	70	-
70	71	-
71	72	-
72	73	-

**Текстовое описание местоположения границ  
населенных пунктов, территориальных зон**

Прохождение границы		Описание прохождения границы
от точки	до точки	
1	2	3
73	74	-
74	75	-
75	76	-
76	77	-
77	78	-
78	79	-
79	80	-
80	81	-
81	82	-
82	н83	-
н83	н84	-
н84	н85	-
н85	62	-
86	87	-
87	88	-
88	89	-
89	н90	-
н90	н91	-
н91	н92	-
н92	н93	-
н93	н94	-
н94	н95	-
н95	н96	-
н96	н97	-
н97	н98	-
н98	н99	-
н99	н100	-
н100	н101	-
н101	н102	-
н102	н103	-
н103	н104	-
н104	н105	-
н105	н106	-
н106	н107	-
н107	н108	-
н108	н109	-

**Текстовое описание местоположения границ  
населенных пунктов, территориальных зон**

Прохождение границы		Описание прохождения границы
от точки	до точки	
1	2	3
н109	н110	-
н110	н111	-
н111	н112	-
н112	н113	-
н113	н114	-
н114	н115	-
н115	н116	-
н116	н117	-
н117	н118	-
н118	н119	-
н119	н120	-
н120	н121	-
н121	н122	-
н122	н123	-
н123	н124	-
н124	н125	-
н125	н126	-
н126	н127	-
н127	н128	-
н128	86	-
129	130	-
130	131	-
131	132	-
132	133	-
133	134	-
134	135	-
135	136	-
136	137	-
137	138	-
138	139	-
139	140	-
140	141	-
141	142	-
142	143	-
143	144	-
144	145	-

**Текстовое описание местоположения границ  
населенных пунктов, территориальных зон**

Прохождение границы		Описание прохождения границы
от точки	до точки	
1	2	3
145	146	-
146	147	-
147	148	-
148	149	-
149	129	-
261	262	-
262	263	-
263	264	-
264	265	-
265	266	-
266	267	-
267	268	-
268	269	-
269	270	-
270	271	-
271	272	-
272	273	-
273	н274	-
н274	н275	-
н275	н276	-
н276	н277	-
н277	н278	-
н278	н279	-
н279	н280	-
н280	н281	-
н281	н282	-
н282	н283	-
н283	н284	-
н284	н285	-
н285	н286	-
н286	н287	-
н287	н288	-
н288	н289	-
н289	н290	-
н290	н291	-
н291	н292	-



**Текстовое описание местоположения границ  
населенных пунктов, территориальных зон**

Прохождение границы		Описание прохождения границы
от точки	до точки	
1	2	3
н292	н293	-
н293	н294	-
н294	н295	-
н295	н296	-
н296	н297	-
н297	н298	-
н298	н299	-
н299	н300	-
н300	н301	-
н301	н302	-
н302	н303	-
н303	н304	-
н304	н305	-
н305	н306	-
н306	н307	-
н307	н308	-
н308	н309	-
н309	н310	-
н310	н311	-
н311	н312	-
н312	н313	-
н313	н314	-
н314	н315	-
н315	н316	-
н316	н317	-
н317	н318	-
н318	н319	-
н319	н320	-
н320	н321	-
н321	н322	-
н322	н323	-
н323	н324	-
н324	н325	-
н325	н326	-
н326	н327	-
н327	н328	-

**Текстовое описание местоположения границ  
населенных пунктов, территориальных зон**

Прохождение границы		Описание прохождения границы
от точки	до точки	
1	2	3
н328	н329	-
н329	н330	-
н330	н331	-
н331	н332	-
н332	н333	-
н333	н334	-
н334	н335	-
н335	н336	-
н336	н337	-
н337	н338	-
н338	н339	-
н339	н340	-
н340	н341	-
н341	н342	-
н342	н343	-
н343	н344	-
н344	н345	-
н345	н346	-
н346	н347	-
н347	н348	-
н348	н349	-
н349	н350	-
н350	н351	-
н351	н352	-
н352	н353	-
н353	н354	-
н354	н355	-
н355	н356	-
н356	н357	-
н357	н358	-
н358	н359	-
н359	н360	-
н360	н361	-
н361	н362	-
н362	н363	-
н363	н364	-

**Текстовое описание местоположения границ  
населенных пунктов, территориальных зон**

Прохождение границы		Описание прохождения границы
от точки	до точки	
1	2	3
н364	н365	-
н365	н366	-
н366	н367	-
н367	н368	-
н368	н369	-
н369	н370	-
н370	н371	-
н371	н372	-
н372	н373	-
н373	н374	-
н374	н375	-
н375	н376	-
н376	н377	-
н377	н378	-
н378	н379	-
н379	н380	-
н380	н381	-
н381	н382	-
н382	н383	-
н383	261	-
384	385	-
385	386	-
386	387	-
387	388	-
388	389	-
389	390	-
390	391	-
391	392	-
392	393	-
393	394	-
394	395	-
395	396	-
396	397	-
397	398	-
398	399	-
399	400	-

**Текстовое описание местоположения границ  
населенных пунктов, территориальных зон**

Прохождение границы		Описание прохождения границы
от точки	до точки	
1	2	3
400	401	-
401	402	-
402	н403	-
н403	н404	-
н404	н405	-
н405	н406	-
н406	н407	-
н407	н408	-
н408	н409	-
н409	н410	-
н410	н411	-
н411	н412	-
н412	н413	-
н413	н414	-
н414	н415	-
н415	н416	-
н416	н417	-
н417	н418	-
н418	н419	-
н419	н420	-
н420	н421	-
н421	н422	-
н422	н423	-
н423	н424	-
н424	н425	-
н425	н426	-
н426	н427	-
н427	н428	-
н428	н429	-
н429	н430	-
н430	н431	-
н431	н432	-
н432	н433	-
н433	н434	-
н434	н435	-
н435	н436	-

**Текстовое описание местоположения границ  
населенных пунктов, территориальных зон**

Прохождение границы		Описание прохождения границы
от точки	до точки	
1	2	3
н436	н437	-
н437	н438	-
н438	н439	-
н439	н440	-
н440	н441	-
н441	н442	-
н442	н443	-
н443	н444	-
н444	н445	-
н445	н446	-
н446	н447	-
н447	н448	-
н448	н449	-
н449	н450	-
н450	н451	-
н451	н452	-
н452	н453	-
н453	н454	-
н454	н455	-
н455	н456	-
н456	н457	-
н457	н458	-
н458	н459	-
н459	н460	-
н460	н461	-
н461	н462	-
н462	н463	-
н463	н464	-
н464	н465	-
н465	н466	-
н466	н467	-
н467	н468	-
н468	н469	-
н469	н470	-
н470	н471	-
н471	н472	-

**Текстовое описание местоположения границ  
населенных пунктов, территориальных зон**

Прохождение границы		Описание прохождения границы
от точки	до точки	
1	2	3
н472	н473	-
н473	н474	-
н474	н475	-
н475	н476	-
н476	н477	-
н477	н478	-
н478	н479	-
н479	н480	-
н480	н481	-
н481	н482	-
н482	н483	-
н483	н484	-
н484	н485	-
н485	н486	-
н486	н487	-
н487	н488	-
н488	н489	-
н489	н490	-
н490	н491	-
н491	н492	-
н492	н493	-
н493	н494	-
н494	н495	-
н495	н496	-
н496	н497	-
н497	н498	-
н498	н499	-
н499	н500	-
н500	н501	-
н501	н502	-
н502	н503	-
н503	н504	-
н504	н505	-
н505	н506	-
н506	н507	-
н507	н508	-

**Текстовое описание местоположения границ  
населенных пунктов, территориальных зон**

Прохождение границы		Описание прохождения границы
от точки	до точки	
1	2	3
н508	н509	-
н509	н510	-
н510	н511	-
н511	н512	-
н512	н513	-
н513	н514	-
н514	н515	-
н515	н516	-
н516	н517	-
н517	н518	-
н518	н519	-
н519	н520	-
н520	н521	-
н521	н522	-
н522	н523	-
н523	н524	-
н524	н525	-
н525	н526	-
н526	н527	-
н527	384	-
528	529	-
529	530	-
530	531	-
531	532	-
532	533	-
533	528	-
604	605	-
605	606	-
606	607	-
607	608	-
608	609	-
609	610	-
610	611	-
611	612	-
612	613	-
613	614	-

**Текстовое описание местоположения границ  
населенных пунктов, территориальных зон**

Прохождение границы		Описание прохождения границы
от точки	до точки	
1	2	3
614	615	-
615	616	-
616	617	-
617	618	-
618	619	-
619	620	-
620	621	-
621	622	-
622	623	-
623	624	-
624	625	-
625	626	-
626	627	-
627	628	-
628	629	-
629	630	-
630	631	-
631	632	-
632	н633	-
н633	н634	-
н634	н635	-
н635	н636	-
н636	н637	-
н637	н638	-
н638	н639	-
н639	н640	-
н640	н641	-
н641	н642	-
н642	н643	-
н643	н644	-
н644	604	-
645	646	-
646	647	-
647	648	-
648	649	-
649	650	-



**Текстовое описание местоположения границ  
населенных пунктов, территориальных зон**

Прохождение границы		Описание прохождения границы
от точки	до точки	
1	2	3
650	651	-
651	652	-
652	653	-
653	654	-
654	655	-
655	656	-
656	657	-
657	658	-
658	659	-
659	660	-
660	661	-
661	662	-
662	663	-
663	664	-
664	665	-
665	666	-
666	667	-
667	645	-
н684	н685	-
н685	н686	-
н686	н687	-
н687	н684	-
н688	н689	-
н689	н690	-
н690	н691	-
н691	н688	-
н692	н693	-
н693	н694	-
н694	н695	-
н695	н692	-
н696	н697	-
н697	н698	-
н698	н699	-
н699	н696	-

## ОПИСАНИЕ МЕСТОПОЛОЖЕНИЯ ГРАНИЦ

### П.4 – Производственная зона объектов IV-V классов опасности муниципального образования город Волхов Волховского муниципального района Ленинградской области

(наименование объекта, местоположение границ которого описано (далее - объект))

#### Раздел 1

#### Сведения об объекте

№ п/п	Характеристики объекта	Описание характеристик
1	2	3
1.	Местоположение объекта	187400, Ленинградская область, район Волховский, город Волхов
2.	Площадь объекта +/- величина погрешности определения площади (P +/- Дельта P)	197,52 га +/- 5 га
3.	Иные характеристики объекта	Производственная зона, зона инженерной и транспортной инфраструктур

## Раздел 2

### Сведения о местоположении границ объекта

1. Система координат -

2. Сведения о характерных точках границ объекта

Обозначение характерных точек границ	Координаты, м		Метод определения координат характерной точки	Средняя квадратическая погрешность положения характерной точки (Mt), м	Описание обозначения точки на местности (при наличии)
	X	Y			
1	2	3	4	5	6
-	-	-	-	-	-

3. Сведения о характерных точках части (частей) границы объекта

Обозначение характерных точек части границы	Координаты, м		Метод определения координат характерной точки	Средняя квадратическая погрешность положения характерной точки (Mt), м	Описание обозначения точки на местности (при наличии)
	X	Y			
1	2	3	4	5	6
-	-	-	-	-	-

### Раздел 3

#### Сведения о местоположении измененных (уточненных) границ объекта

1. Система координат МСК 47 зона 2

2. Сведения о характерных точках границ объекта

Обозначение характерных точек границ	Существующие координаты, м		Измененные (уточненные) координаты, м		Метод определения координат характерной точки	Средняя квадратическая погрешность положения характерной точки (Mt), м	Описание обозначения точки на местности (при наличии)
	X	Y	X	Y			
1	2	3	4	5	6	7	8
1	435273.76	2325034.56	437230.86	2329461.39	Геодезический метод	0.1	-
2	435238.16	2325023.96	437223.78	2329478.05	Геодезический метод	0.1	-
3	435228.66	2325025.09	437226.80	2329479.33	Геодезический метод	0.1	-
4	435220.05	2325024.03	437224.02	2329485.87	Геодезический метод	0.1	-
5	435182.80	2325028.56	437222.13	2329484.45	Геодезический метод	0.1	-
6	435227.59	2325130.14	437219.76	2329489.95	Геодезический метод	0.1	-
7	435226.75	2325134.94	437218.84	2329489.56	Геодезический метод	0.1	-
8	435224.57	2325139.88	437213.27	2329502.53	Геодезический метод	0.1	-
9	435304.15	2325135.74	437204.56	2329515.60	Геодезический метод	0.1	-
10	435306.30	2325127.98	437201.48	2329514.46	Геодезический метод	0.1	-
н11	-	-	437196.42	2329512.59	Геодезический метод	0.1	-
н12	-	-	437190.11	2329510.25	Геодезический метод	0.1	-
н13	-	-	437186.25	2329508.81	Геодезический метод	0.1	-
н14	-	-	436976.98	2329431.11	Геодезический метод	0.1	-
н15	-	-	436937.58	2329419.40	Геодезический метод	0.1	-
н16	-	-	436929.10	2329420.27	Геодезический метод	0.1	-
н17	-	-	436887.25	2329424.57	Геодезический метод	0.1	-
н18	-	-	436827.22	2329431.94	Геодезический метод	0.1	-
н19	-	-	436766.22	2329445.92	Геодезический метод	0.1	-
н20	-	-	436738.93	2329452.18	Геодезический метод	0.1	-
н21	-	-	436738.41	2329450.96	Геодезический метод	0.1	-
н22	-	-	436736.86	2329447.29	Геодезический метод	0.1	-

## 2. Сведения о характерных точках границ объекта

Обозначение характерных точек границ	Существующие координаты, м		Измененные (уточненные) координаты, м		Метод определения координат характерной точки	Средняя квадратическая погрешность положения характерной точки (Мт), м	Описание обозначения точки на местности (при наличии)
	X	Y	X	Y			
1	2	3	4	5	6	7	8
н23	-	-	436735.39	2329443.83	Геодезический метод	0.1	-
н24	-	-	436758.23	2329436.40	Геодезический метод	0.1	-
н25	-	-	436760.21	2329435.76	Геодезический метод	0.1	-
н26	-	-	436786.53	2329428.51	Геодезический метод	0.1	-
н27	-	-	436804.50	2329423.56	Геодезический метод	0.1	-
н28	-	-	436806.40	2329423.03	Геодезический метод	0.1	-
н29	-	-	436804.66	2329417.05	Геодезический метод	0.1	-
н30	-	-	436794.47	2329379.96	Геодезический метод	0.1	-
н31	-	-	436824.24	2329328.22	Геодезический метод	0.1	-
н32	-	-	436839.28	2329287.66	Геодезический метод	0.1	-
н33	-	-	436842.20	2329279.73	Геодезический метод	0.1	-
н34	-	-	436871.57	2329273.27	Геодезический метод	0.1	-
н35	-	-	436876.57	2329273.72	Геодезический метод	0.1	-
н36	-	-	436880.98	2329278.96	Геодезический метод	0.1	-
н37	-	-	436882.50	2329285.80	Геодезический метод	0.1	-
н38	-	-	436888.37	2329286.18	Геодезический метод	0.1	-
н39	-	-	436887.68	2329299.94	Геодезический метод	0.1	-
н40	-	-	436899.65	2329305.24	Геодезический метод	0.1	-
н41	-	-	436984.41	2329356.26	Геодезический метод	0.1	-
н42	-	-	436989.20	2329353.10	Геодезический метод	0.1	-
н43	-	-	437017.98	2329330.47	Геодезический метод	0.1	-
н44	-	-	437032.50	2329315.62	Геодезический метод	0.1	-
н45	-	-	437040.20	2329307.19	Геодезический метод	0.1	-
н46	-	-	437055.24	2329313.36	Геодезический метод	0.1	-
н47	-	-	437043.63	2329325.71	Геодезический метод	0.1	-
н48	-	-	437026.33	2329343.14	Геодезический метод	0.1	-

## 2. Сведения о характерных точках границ объекта

Обозначение характерных точек границ	Существующие координаты, м		Измененные (уточненные) координаты, м		Метод определения координат характерной точки	Средняя квадратическая погрешность положения характерной точки (Мт), м	Описание обозначения точки на местности (при наличии)
	X	Y	X	Y			
1	2	3	4	5	6	7	8
н49	-	-	436998.68	2329364.85	Геодезический метод	0.1	-
н50	-	-	437007.24	2329370.00	Геодезический метод	0.1	-
н51	-	-	437070.45	2329392.10	Геодезический метод	0.1	-
н52	-	-	437104.36	2329323.63	Геодезический метод	0.1	-
н53	-	-	437117.31	2329328.06	Геодезический метод	0.1	-
н54	-	-	437080.34	2329394.64	Геодезический метод	0.1	-
н55	-	-	437109.13	2329406.32	Геодезический метод	0.1	-
н56	-	-	437131.50	2329415.72	Геодезический метод	0.1	-
н57	-	-	437139.60	2329396.22	Геодезический метод	0.1	-
н58	-	-	437160.68	2329405.12	Геодезический метод	0.1	-
н59	-	-	437168.36	2329408.36	Геодезический метод	0.1	-
н60	-	-	437170.47	2329409.25	Геодезический метод	0.1	-
н61	-	-	437218.06	2329429.34	Геодезический метод	0.1	-
н62	-	-	437226.63	2329432.96	Геодезический метод	0.1	-
н63	-	-	437240.51	2329438.67	Геодезический метод	0.1	-
1	435273.76	2325034.56	437230.86	2329461.39	Геодезический метод	0.1	-
64	435332.74	2325834.68	436514.39	2329785.60	Геодезический метод	0.1	-
65	435324.46	2325836.15	436258.20	2329571.97	Геодезический метод	0.1	-
66	435303.12	2325840.08	436261.62	2329567.27	Геодезический метод	0.1	-
67	435281.59	2325844.75	436257.12	2329560.47	Геодезический метод	0.1	-
68	435274.48	2325826.29	436218.07	2329521.58	Геодезический метод	0.1	-
69	435271.09	2325827.48	436205.95	2329510.09	Геодезический метод	0.1	-
70	435267.69	2325820.20	436206.39	2329506.26	Геодезический метод	0.1	-
71	435243.62	2325823.94	436238.89	2329475.27	Геодезический метод	0.1	-
72	435221.08	2325827.34	436257.79	2329458.25	Геодезический метод	0.1	-
73	435216.05	2325828.03	436322.76	2329520.36	Геодезический метод	0.1	-

## 2. Сведения о характерных точках границ объекта

Обозначение характерных точек границ	Существующие координаты, м		Измененные (уточненные) координаты, м		Метод определения координат характерной точки	Средняя квадратическая погрешность положения характерной точки (Мт), м	Описание обозначения точки на местности (при наличии)
	X	Y	X	Y			
1	2	3	4	5	6	7	8
74	435212.74	2325830.53	436340.50	2329534.79	Геодезический метод	0.1	-
75	435208.48	2325841.88	436404.02	2329579.84	Геодезический метод	0.1	-
76	435230.10	2325916.15	436472.30	2329629.65	Геодезический метод	0.1	-
77	435265.06	2325906.63	436476.00	2329630.44	Геодезический метод	0.1	-
78	435280.66	2325902.03	436514.35	2329614.67	Геодезический метод	0.1	-
79	435337.35	2325884.50	436528.26	2329626.83	Геодезический метод	0.1	-
80	435347.39	2325882.76	436551.85	2329733.10	Геодезический метод	0.1	-
н81	-	-	436552.36	2329742.92	Геодезический метод	0.1	-
64	435332.74	2325834.68	436514.39	2329785.60	Геодезический метод	0.1	-
82	435181.38	2326414.37	436641.21	2326525.99	Геодезический метод	0.1	-
83	435151.24	2326440.31	436639.47	2326529.56	Геодезический метод	0.1	-
84	435150.13	2326452.85	436641.35	2326577.28	Геодезический метод	0.1	-
85	435076.66	2326447.21	436638.20	2326581.15	Геодезический метод	0.1	-
86	435077.49	2326433.69	436623.29	2326583.59	Геодезический метод	0.1	-
87	435001.58	2326430.06	436571.04	2326591.13	Геодезический метод	0.1	-
88	435003.03	2326551.50	436566.49	2326591.79	Геодезический метод	0.1	-
89	434958.59	2326558.68	436556.60	2326593.21	Геодезический метод	0.1	-
90	434952.94	2326526.12	436528.30	2326432.68	Геодезический метод	0.1	-
91	434940.45	2326529.15	436527.69	2326429.58	Геодезический метод	0.1	-
92	434890.47	2326533.90	436512.44	2326351.03	Геодезический метод	0.1	-
93	434879.11	2326508.29	436627.93	2326329.39	Геодезический метод	0.1	-
94	434878.49	2326532.34	436634.82	2326406.87	Геодезический метод	0.1	-
95	434874.09	2326532.52	436635.09	2326410.03	Геодезический метод	0.1	-
96	434871.31	2326527.04	436635.88	2326423.97	Геодезический метод	0.1	-
97	434809.19	2326531.85	436641.37	2326521.99	Геодезический метод	0.1	-
98	434750.65	2326607.89	-	-	Геодезический метод	0.1	-

## 2. Сведения о характерных точках границ объекта

Обозначение характерных точек границ	Существующие координаты, м		Измененные (уточненные) координаты, м		Метод определения координат характерной точки	Средняя квадратическая погрешность положения характерной точки (Мт), м	Описание обозначения точки на местности (при наличии)
	X	Y	X	Y			
1	2	3	4	5	6	7	8
99	434684.28	2326695.64	-	-	Геодезический метод	0.1	-
100	434680.11	2326701.90	-	-	Геодезический метод	0.1	-
101	434672.56	2326711.82	-	-	Геодезический метод	0.1	-
102	434653.14	2326737.51	-	-	Геодезический метод	0.1	-
103	434640.89	2326751.17	-	-	Геодезический метод	0.1	-
104	434610.87	2326787.13	-	-	Геодезический метод	0.1	-
105	434583.55	2326766.44	-	-	Геодезический метод	0.1	-
106	434579.84	2326763.33	-	-	Геодезический метод	0.1	-
107	434577.96	2326763.77	-	-	Геодезический метод	0.1	-
108	434575.72	2326765.81	-	-	Геодезический метод	0.1	-
109	434550.12	2326745.54	-	-	Геодезический метод	0.1	-
110	434551.98	2326743.19	-	-	Геодезический метод	0.1	-
111	434530.67	2326726.58	-	-	Геодезический метод	0.1	-
112	434506.68	2326726.12	-	-	Геодезический метод	0.1	-
113	434494.01	2326713.30	-	-	Геодезический метод	0.1	-
114	434492.94	2326710.50	-	-	Геодезический метод	0.1	-
115	434494.01	2326701.43	-	-	Геодезический метод	0.1	-
116	434491.03	2326698.20	-	-	Геодезический метод	0.1	-
117	434488.12	2326691.89	-	-	Геодезический метод	0.1	-
118	434485.02	2326688.14	-	-	Геодезический метод	0.1	-
119	434453.30	2326728.26	-	-	Геодезический метод	0.1	-
120	434415.70	2326775.82	-	-	Геодезический метод	0.1	-
121	434414.75	2326789.14	-	-	Геодезический метод	0.1	-
122	434413.05	2326812.83	-	-	Геодезический метод	0.1	-
123	434411.10	2326839.99	-	-	Геодезический метод	0.1	-
124	434413.11	2326847.30	-	-	Геодезический метод	0.1	-



## 2. Сведения о характерных точках границ объекта

Обозначение характерных точек границ	Существующие координаты, м		Измененные (уточненные) координаты, м		Метод определения координат характерной точки	Средняя квадратическая погрешность положения характерной точки (Мт), м	Описание обозначения точки на местности (при наличии)
	X	Y	X	Y			
1	2	3	4	5	6	7	8
125	434414.30	2326851.62	-	-	Геодезический метод	0.1	-
126	434416.64	2326860.10	-	-	Геодезический метод	0.1	-
127	434456.92	2327006.50	-	-	Геодезический метод	0.1	-
128	434531.48	2327037.20	-	-	Геодезический метод	0.1	-
129	434580.30	2327057.31	-	-	Геодезический метод	0.1	-
130	434800.95	2327019.95	-	-	Геодезический метод	0.1	-
131	434845.08	2327012.48	-	-	Геодезический метод	0.1	-
132	434842.91	2326991.29	-	-	Геодезический метод	0.1	-
133	434850.77	2326988.88	-	-	Геодезический метод	0.1	-
134	434866.50	2326984.07	-	-	Геодезический метод	0.1	-
135	434916.43	2326946.13	-	-	Геодезический метод	0.1	-
136	435074.79	2326837.44	-	-	Геодезический метод	0.1	-
137	435089.84	2326820.12	-	-	Геодезический метод	0.1	-
138	435159.08	2326740.42	-	-	Геодезический метод	0.1	-
139	435196.11	2326657.10	-	-	Геодезический метод	0.1	-
140	435216.39	2326539.42	-	-	Геодезический метод	0.1	-
82	435181.38	2326414.37	436641.21	2326525.99	Геодезический метод	0.1	-
141	437369.23	2330374.45	435230.10	2325916.15	Геодезический метод	0.1	-
142	437329.17	2330337.81	435208.48	2325841.88	Геодезический метод	0.1	-
143	437325.96	2330341.39	435212.74	2325830.53	Геодезический метод	0.1	-
144	437311.35	2330356.75	435216.05	2325828.03	Геодезический метод	0.1	-
145	437303.59	2330366.94	435221.08	2325827.34	Геодезический метод	0.1	-
146	437299.94	2330371.93	435243.62	2325823.94	Геодезический метод	0.1	-
147	437346.20	2330412.10	435264.72	2325820.66	Геодезический метод	0.1	-
148	437355.45	2330402.08	435267.69	2325820.20	Геодезический метод	0.1	-
149	437346.73	2330394.52	435271.09	2325827.48	Геодезический метод	0.1	-

## 2. Сведения о характерных точках границ объекта

Обозначение характерных точек границ	Существующие координаты, м		Измененные (уточненные) координаты, м		Метод определения координат характерной точки	Средняя квадратическая погрешность положения характерной точки (Мт), м	Описание обозначения точки на местности (при наличии)
	X	Y	X	Y			
1	2	3	4	5	6	7	8
н150	-	-	435274.48	2325826.29	Геодезический метод	0.1	-
н151	-	-	435281.59	2325844.75	Геодезический метод	0.1	-
н152	-	-	435303.12	2325840.08	Геодезический метод	0.1	-
н153	-	-	435324.46	2325836.15	Геодезический метод	0.1	-
н154	-	-	435334.56	2325834.29	Геодезический метод	0.1	-
н155	-	-	435348.53	2325882.56	Геодезический метод	0.1	-
н156	-	-	435347.39	2325882.76	Геодезический метод	0.1	-
н157	-	-	435343.44	2325883.44	Геодезический метод	0.1	-
н158	-	-	435337.35	2325884.50	Геодезический метод	0.1	-
н159	-	-	435280.66	2325902.03	Геодезический метод	0.1	-
н160	-	-	435265.06	2325906.63	Геодезический метод	0.1	-
141	437369.23	2330374.45	435230.10	2325916.15	Геодезический метод	0.1	-
161	438110.23	2329745.52	435159.08	2326740.42	Геодезический метод	0.1	-
162	438100.93	2329741.76	435074.79	2326837.44	Геодезический метод	0.1	-
163	438096.45	2329778.09	434916.43	2326946.13	Геодезический метод	0.1	-
164	438091.00	2329782.33	434866.50	2326984.07	Геодезический метод	0.1	-
165	437996.41	2329751.18	434842.91	2326991.29	Геодезический метод	0.1	-
166	437998.93	2329744.49	434845.08	2327012.48	Геодезический метод	0.1	-
167	438001.59	2329737.42	434580.30	2327057.31	Геодезический метод	0.1	-
168	437915.63	2329701.31	434456.92	2327006.50	Геодезический метод	0.1	-
169	437632.85	2329585.81	434416.64	2326860.10	Геодезический метод	0.1	-
170	437581.33	2329693.44	434413.11	2326847.30	Геодезический метод	0.1	-
171	437570.45	2329680.23	434411.10	2326839.99	Геодезический метод	0.1	-
172	437562.36	2329661.16	434413.05	2326812.83	Геодезический метод	0.1	-
173	437555.78	2329662.84	434428.11	2326785.91	Геодезический метод	0.1	-
174	437537.48	2329702.78	434447.92	2326753.66	Геодезический метод	0.1	-

## 2. Сведения о характерных точках границ объекта

Обозначение характерных точек границ	Существующие координаты, м		Измененные (уточненные) координаты, м		Метод определения координат характерной точки	Средняя квадратическая погрешность положения характерной точки (Мт), м	Описание обозначения точки на местности (при наличии)
	X	Y	X	Y			
1	2	3	4	5	6	7	8
175	437513.91	2329691.33	434464.90	2326729.47	Геодезический метод	0.1	-
176	437501.73	2329713.80	434490.47	2326697.60	Геодезический метод	0.1	-
177	437500.64	2329714.10	434491.03	2326698.20	Геодезический метод	0.1	-
178	437472.68	2329701.49	434494.01	2326701.43	Геодезический метод	0.1	-
179	437467.55	2329712.95	434492.94	2326710.50	Геодезический метод	0.1	-
180	437464.41	2329722.76	434494.01	2326713.30	Геодезический метод	0.1	-
181	437491.19	2329733.22	434506.68	2326726.12	Геодезический метод	0.1	-
182	437536.06	2329754.19	434530.67	2326726.58	Геодезический метод	0.1	-
183	437567.56	2329769.64	434551.98	2326743.19	Геодезический метод	0.1	-
184	437624.56	2329808.22	434550.12	2326745.54	Геодезический метод	0.1	-
185	437739.04	2329860.48	434575.72	2326765.81	Геодезический метод	0.1	-
186	437769.18	2329879.24	434577.96	2326763.77	Геодезический метод	0.1	-
187	437881.11	2329895.38	434579.84	2326763.33	Геодезический метод	0.1	-
188	437904.25	2329881.02	434583.55	2326766.44	Геодезический метод	0.1	-
189	437930.85	2329871.78	434610.87	2326787.13	Геодезический метод	0.1	-
190	437952.79	2329867.26	434640.89	2326751.17	Геодезический метод	0.1	-
191	437956.10	2329866.67	434653.14	2326737.51	Геодезический метод	0.1	-
192	438005.65	2329865.40	434672.56	2326711.82	Геодезический метод	0.1	-
193	438017.65	2329843.84	434680.11	2326701.90	Геодезический метод	0.1	-
194	438045.21	2329856.80	434684.28	2326695.64	Геодезический метод	0.1	-
195	438044.14	2329859.16	434750.65	2326607.89	Геодезический метод	0.1	-
196	438080.44	2329876.55	434809.19	2326531.85	Геодезический метод	0.1	-
197	438081.68	2329873.97	434871.31	2326527.04	Геодезический метод	0.1	-
198	438152.06	2329907.11	434874.09	2326532.52	Геодезический метод	0.1	-
199	438161.46	2329912.36	434878.49	2326532.34	Геодезический метод	0.1	-
200	438201.45	2329934.72	434879.11	2326508.29	Геодезический метод	0.1	-

## 2. Сведения о характерных точках границ объекта

Обозначение характерных точек границ	Существующие координаты, м		Измененные (уточненные) координаты, м		Метод определения координат характерной точки	Средняя квадратическая погрешность положения характерной точки (Мт), м	Описание обозначения точки на местности (при наличии)
	X	Y	X	Y			
1	2	3	4	5	6	7	8
201	438284.29	2329977.67	434890.47	2326533.90	Геодезический метод	0.1	-
202	438312.47	2329913.24	434940.45	2326529.15	Геодезический метод	0.1	-
203	438265.40	2329887.20	434952.94	2326526.12	Геодезический метод	0.1	-
204	438229.24	2329868.61	434958.59	2326558.68	Геодезический метод	0.1	-
205	438241.78	2329844.21	435003.03	2326551.50	Геодезический метод	0.1	-
206	438226.73	2329837.88	435001.58	2326430.06	Геодезический метод	0.1	-
207	438106.17	2329787.80	435077.49	2326433.69	Геодезический метод	0.1	-
н208	-	-	435076.66	2326447.21	Геодезический метод	0.1	-
н209	-	-	435150.13	2326452.85	Геодезический метод	0.1	-
н210	-	-	435151.24	2326440.31	Геодезический метод	0.1	-
н211	-	-	435181.38	2326414.37	Геодезический метод	0.1	-
н212	-	-	435216.39	2326539.42	Геодезический метод	0.1	-
н213	-	-	435196.11	2326657.10	Геодезический метод	0.1	-
161	438110.23	2329745.52	435159.08	2326740.42	Геодезический метод	0.1	-
214	433970.72	2326546.98	435304.15	2325135.74	Геодезический метод	0.1	-
215	433797.12	2326549.03	435224.57	2325139.88	Геодезический метод	0.1	-
216	433795.52	2326502.23	435226.75	2325134.94	Геодезический метод	0.1	-
217	433743.57	2326465.50	435227.59	2325130.14	Геодезический метод	0.1	-
218	433240.10	2326428.02	435182.80	2325028.56	Геодезический метод	0.1	-
219	433204.63	2326833.99	435220.05	2325024.03	Геодезический метод	0.1	-
220	433629.12	2326703.77	435228.66	2325025.09	Геодезический метод	0.1	-
221	434131.20	2326760.17	435231.25	2325024.78	Геодезический метод	0.1	-
222	434132.43	2326663.00	435238.16	2325023.96	Геодезический метод	0.1	-
223	433966.00	2326660.23	435273.76	2325034.56	Геодезический метод	0.1	-
224	433966.41	2326646.26	435295.18	2325096.06	Геодезический метод	0.1	-
н225	-	-	435305.48	2325125.62	Геодезический метод	0.1	-

## 2. Сведения о характерных точках границ объекта

Обозначение характерных точек границ	Существующие координаты, м		Измененные (уточненные) координаты, м		Метод определения координат характерной точки	Средняя квадратическая погрешность положения характерной точки (Мт), м	Описание обозначения точки на местности (при наличии)
	X	Y	X	Y			
1	2	3	4	5	6	7	8
н226	-	-	435306.30	2325127.98	Геодезический метод	0.1	-
214	433970.72	2326546.98	435304.15	2325135.74	Геодезический метод	0.1	-
227	433753.40	2327336.22	438284.29	2329977.67	Геодезический метод	0.1	-
228	433583.52	2327360.99	438201.45	2329934.72	Геодезический метод	0.1	-
229	433570.22	2327362.60	438161.46	2329912.36	Геодезический метод	0.1	-
230	433571.92	2327388.68	438152.06	2329907.11	Геодезический метод	0.1	-
231	433578.78	2327391.59	438081.68	2329873.97	Геодезический метод	0.1	-
232	433582.69	2327422.75	438080.44	2329876.55	Геодезический метод	0.1	-
233	433598.63	2327420.69	438044.14	2329859.16	Геодезический метод	0.1	-
234	433662.25	2327410.15	438045.21	2329856.80	Геодезический метод	0.1	-
235	433689.85	2327405.56	438017.65	2329843.84	Геодезический метод	0.1	-
236	433710.34	2327402.17	438005.65	2329865.40	Геодезический метод	0.1	-
237	433741.73	2327395.54	437963.28	2329866.49	Геодезический метод	0.1	-
238	433751.14	2327392.71	437956.10	2329866.67	Геодезический метод	0.1	-
239	433752.40	2327360.31	437952.79	2329867.26	Геодезический метод	0.1	-
240	433753.33	2327342.57	437930.85	2329871.78	Геодезический метод	0.1	-
н241	-	-	437904.25	2329881.02	Геодезический метод	0.1	-
н242	-	-	437881.11	2329895.38	Геодезический метод	0.1	-
н243	-	-	437769.18	2329879.24	Геодезический метод	0.1	-
н244	-	-	437739.04	2329860.48	Геодезический метод	0.1	-
н245	-	-	437624.56	2329808.22	Геодезический метод	0.1	-
н246	-	-	437567.56	2329769.64	Геодезический метод	0.1	-
н247	-	-	437536.06	2329754.19	Геодезический метод	0.1	-
н248	-	-	437491.19	2329733.22	Геодезический метод	0.1	-
н249	-	-	437464.16	2329720.53	Геодезический метод	0.1	-
н250	-	-	437467.55	2329712.95	Геодезический метод	0.1	-

## 2. Сведения о характерных точках границ объекта

Обозначение характерных точек границ	Существующие координаты, м		Измененные (уточненные) координаты, м		Метод определения координат характерной точки	Средняя квадратическая погрешность положения характерной точки (Мт), м	Описание обозначения точки на местности (при наличии)
	X	Y	X	Y			
1	2	3	4	5	6	7	8
н251	-	-	437470.58	2329706.18	Геодезический метод	0.1	-
н252	-	-	437472.68	2329701.49	Геодезический метод	0.1	-
н253	-	-	437495.03	2329711.57	Геодезический метод	0.1	-
н254	-	-	437500.64	2329714.10	Геодезический метод	0.1	-
н255	-	-	437501.39	2329714.44	Геодезический метод	0.1	-
н256	-	-	437501.73	2329713.80	Геодезический метод	0.1	-
н257	-	-	437513.91	2329691.33	Геодезический метод	0.1	-
н258	-	-	437537.48	2329702.78	Геодезический метод	0.1	-
н259	-	-	437555.78	2329662.84	Геодезический метод	0.1	-
н260	-	-	437562.36	2329661.16	Геодезический метод	0.1	-
н261	-	-	437570.45	2329680.23	Геодезический метод	0.1	-
н262	-	-	437581.33	2329693.44	Геодезический метод	0.1	-
н263	-	-	437582.85	2329694.32	Геодезический метод	0.1	-
н264	-	-	437597.48	2329661.85	Геодезический метод	0.1	-
н265	-	-	437632.49	2329584.19	Геодезический метод	0.1	-
н266	-	-	437915.63	2329701.31	Геодезический метод	0.1	-
н267	-	-	438001.59	2329737.42	Геодезический метод	0.1	-
н268	-	-	437998.93	2329744.49	Геодезический метод	0.1	-
н269	-	-	437996.42	2329751.18	Геодезический метод	0.1	-
н270	-	-	438091.00	2329782.33	Геодезический метод	0.1	-
н271	-	-	438096.45	2329778.09	Геодезический метод	0.1	-
н272	-	-	438100.93	2329741.76	Геодезический метод	0.1	-
н273	-	-	438110.23	2329745.52	Геодезический метод	0.1	-
н274	-	-	438107.99	2329768.90	Геодезический метод	0.1	-
н275	-	-	438106.17	2329787.80	Геодезический метод	0.1	-
н276	-	-	438226.73	2329837.88	Геодезический метод	0.1	-

## 2. Сведения о характерных точках границ объекта

Обозначение характерных точек границ	Существующие координаты, м		Измененные (уточненные) координаты, м		Метод определения координат характерной точки	Средняя квадратическая погрешность положения характерной точки (Мт), м	Описание обозначения точки на местности (при наличии)
	X	Y	X	Y			
1	2	3	4	5	6	7	8
н277	-	-	438234.35	2329841.08	Геодезический метод	0.1	-
н278	-	-	438241.78	2329844.21	Геодезический метод	0.1	-
н279	-	-	438229.24	2329868.61	Геодезический метод	0.1	-
н280	-	-	438265.40	2329887.20	Геодезический метод	0.1	-
н281	-	-	438312.47	2329913.24	Геодезический метод	0.1	-
227	433753.40	2327336.22	438284.29	2329977.67	Геодезический метод	0.1	-
282	432904.71	2327654.55	437369.23	2330374.45	Геодезический метод	0.1	-
283	432732.95	2327671.98	437346.73	2330394.52	Геодезический метод	0.1	-
284	432746.09	2327801.54	437355.45	2330402.08	Геодезический метод	0.1	-
285	432920.34	2327823.48	437346.20	2330412.10	Геодезический метод	0.1	-
286	432920.33	2327817.32	437299.94	2330371.93	Геодезический метод	0.1	-
287	432919.90	2327811.02	437303.59	2330366.94	Геодезический метод	0.1	-
288	432919.40	2327804.61	437311.35	2330356.75	Геодезический метод	0.1	-
289	432918.76	2327798.33	437325.96	2330341.39	Геодезический метод	0.1	-
290	432916.89	2327775.80	437329.17	2330337.81	Геодезический метод	0.1	-
291	432911.75	2327723.58	437331.83	2330340.24	Геодезический метод	0.1	-
292	432908.67	2327695.79	-	-	Геодезический метод	0.1	-
293	432908.23	2327691.21	-	-	Геодезический метод	0.1	-
294	432905.09	2327658.53	-	-	Геодезический метод	0.1	-
282	432904.71	2327654.55	437369.23	2330374.45	Геодезический метод	0.1	-
295	434132.49	2328344.56	432600.80	2329405.53	Геодезический метод	0.1	-
296	434122.04	2328345.42	432592.99	2329413.99	Геодезический метод	0.1	-
297	434077.29	2328351.50	432551.91	2329458.08	Геодезический метод	0.1	-
298	434074.48	2328322.38	432492.48	2329521.85	Геодезический метод	0.1	-
299	434035.13	2328328.70	432553.02	2329577.59	Геодезический метод	0.1	-
300	434040.21	2328383.04	432558.81	2329582.92	Геодезический метод	0.1	-

## 2. Сведения о характерных точках границ объекта

Обозначение характерных точек границ	Существующие координаты, м		Измененные (уточненные) координаты, м		Метод определения координат характерной точки	Средняя квадратическая погрешность положения характерной точки (Мт), м	Описание обозначения точки на местности (при наличии)
	X	Y	X	Y			
1	2	3	4	5	6	7	8
301	434041.00	2328391.43	432613.60	2329561.16	Геодезический метод	0.1	-
302	434062.58	2328389.28	432624.39	2329690.36	Геодезический метод	0.1	-
303	434076.57	2328387.81	432631.54	2329776.60	Геодезический метод	0.1	-
304	434080.52	2328387.22	432665.89	2330190.86	Геодезический метод	0.1	-
305	434081.14	2328394.14	432332.09	2330276.92	Геодезический метод	0.1	-
306	434077.10	2328394.98	432330.98	2330272.33	Геодезический метод	0.1	-
307	434080.91	2328429.51	432329.86	2330267.70	Геодезический метод	0.1	-
308	434091.88	2328436.24	432288.79	2330097.47	Геодезический метод	0.1	-
309	434130.61	2328434.22	432258.71	2329976.65	Геодезический метод	0.1	-
310	434132.78	2328434.43	432226.56	2329829.62	Геодезический метод	0.1	-
311	434140.90	2328433.02	432247.62	2329793.88	Геодезический метод	0.1	-
н312	-	-	432298.19	2329805.13	Геодезический метод	0.1	-
н313	-	-	432358.29	2329810.53	Геодезический метод	0.1	-
н314	-	-	432387.58	2329810.39	Геодезический метод	0.1	-
н315	-	-	432381.78	2329743.88	Геодезический метод	0.1	-
н316	-	-	432375.92	2329676.59	Геодезический метод	0.1	-
н317	-	-	432374.21	2329656.92	Геодезический метод	0.1	-
н318	-	-	432371.17	2329658.14	Геодезический метод	0.1	-
н319	-	-	432367.50	2329645.80	Геодезический метод	0.1	-
н320	-	-	432363.67	2329632.93	Геодезический метод	0.1	-
н321	-	-	432349.39	2329584.92	Геодезический метод	0.1	-
н322	-	-	432346.57	2329572.82	Геодезический метод	0.1	-
н323	-	-	432322.03	2329525.48	Геодезический метод	0.1	-
н324	-	-	432173.28	2329602.57	Геодезический метод	0.1	-
н325	-	-	432168.59	2329552.65	Геодезический метод	0.1	-
н326	-	-	432165.26	2329517.29	Геодезический метод	0.1	-



## 2. Сведения о характерных точках границ объекта

Обозначение характерных точек границ	Существующие координаты, м		Измененные (уточненные) координаты, м		Метод определения координат характерной точки	Средняя квадратическая погрешность положения характерной точки (Мт), м	Описание обозначения точки на местности (при наличии)
	X	Y	X	Y			
1	2	3	4	5	6	7	8
н327	-	-	432158.15	2329441.62	Геодезический метод	0.1	-
н328	-	-	432157.07	2329430.08	Геодезический метод	0.1	-
н329	-	-	432163.67	2329429.50	Геодезический метод	0.1	-
н330	-	-	432187.13	2329427.42	Геодезический метод	0.1	-
н331	-	-	432302.89	2329417.18	Геодезический метод	0.1	-
н332	-	-	432330.65	2329414.73	Геодезический метод	0.1	-
н333	-	-	432337.64	2329413.88	Геодезический метод	0.1	-
н334	-	-	432344.83	2329412.61	Геодезический метод	0.1	-
н335	-	-	432351.82	2329410.92	Геодезический метод	0.1	-
н336	-	-	432357.75	2329407.95	Геодезический метод	0.1	-
н337	-	-	432391.66	2329389.57	Геодезический метод	0.1	-
н338	-	-	432386.84	2329336.41	Геодезический метод	0.1	-
н339	-	-	432381.18	2329273.93	Геодезический метод	0.1	-
н340	-	-	432375.73	2329213.86	Геодезический метод	0.1	-
н341	-	-	432385.05	2329213.09	Геодезический метод	0.1	-
н342	-	-	432396.96	2329212.10	Геодезический метод	0.1	-
н343	-	-	432427.04	2329209.62	Геодезический метод	0.1	-
н344	-	-	432429.27	2329209.43	Геодезический метод	0.1	-
н345	-	-	432431.04	2329228.08	Геодезический метод	0.1	-
н346	-	-	432466.52	2329225.36	Геодезический метод	0.1	-
н347	-	-	432475.75	2329224.65	Геодезический метод	0.1	-
н348	-	-	432506.02	2329221.47	Геодезический метод	0.1	-
н349	-	-	432509.75	2329219.99	Геодезический метод	0.1	-
н350	-	-	432512.05	2329216.40	Геодезический метод	0.1	-
н351	-	-	432522.90	2329215.52	Геодезический метод	0.1	-
н352	-	-	432529.02	2329215.02	Геодезический метод	0.1	-

## 2. Сведения о характерных точках границ объекта

Обозначение характерных точек границ	Существующие координаты, м		Измененные (уточненные) координаты, м		Метод определения координат характерной точки	Средняя квадратическая погрешность положения характерной точки (Мт), м	Описание обозначения точки на местности (при наличии)
	X	Y	X	Y			
1	2	3	4	5	6	7	8
н353	-	-	432533.43	2329214.59	Геодезический метод	0.1	-
н354	-	-	432555.89	2329212.41	Геодезический метод	0.1	-
н355	-	-	432562.34	2329211.80	Геодезический метод	0.1	-
н356	-	-	432573.29	2329210.78	Геодезический метод	0.1	-
н357	-	-	432584.56	2329209.73	Геодезический метод	0.1	-
н358	-	-	432588.39	2329254.92	Геодезический метод	0.1	-
н359	-	-	432589.12	2329263.65	Геодезический метод	0.1	-
н360	-	-	432590.65	2329281.73	Геодезический метод	0.1	-
н361	-	-	432521.56	2329319.17	Геодезический метод	0.1	-
н362	-	-	432529.20	2329333.27	Геодезический метод	0.1	-
н363	-	-	432530.58	2329337.57	Геодезический метод	0.1	-
н364	-	-	432532.30	2329340.05	Геодезический метод	0.1	-
н365	-	-	432536.57	2329348.69	Геодезический метод	0.1	-
н366	-	-	432531.57	2329351.00	Геодезический метод	0.1	-
н367	-	-	432532.21	2329352.29	Геодезический метод	0.1	-
н368	-	-	432530.68	2329352.99	Геодезический метод	0.1	-
н369	-	-	432539.68	2329369.45	Геодезический метод	0.1	-
н370	-	-	432533.61	2329373.44	Геодезический метод	0.1	-
н371	-	-	432546.46	2329397.72	Геодезический метод	0.1	-
н372	-	-	432549.84	2329404.25	Геодезический метод	0.1	-
н373	-	-	432552.22	2329408.74	Геодезический метод	0.1	-
н374	-	-	432598.58	2329377.92	Геодезический метод	0.1	-
н375	-	-	432599.73	2329391.94	Геодезический метод	0.1	-
295	434132.49	2328344.56	432600.80	2329405.53	Геодезический метод	0.1	-
376	433486.11	2329018.90	433432.62	2328282.00	Геодезический метод	0.1	-
377	433443.76	2329029.56	433432.59	2328268.36	Геодезический метод	0.1	-

## 2. Сведения о характерных точках границ объекта

Обозначение характерных точек границ	Существующие координаты, м		Измененные (уточненные) координаты, м		Метод определения координат характерной точки	Средняя квадратическая погрешность положения характерной точки (Мт), м	Описание обозначения точки на местности (при наличии)
	X	Y	X	Y			
1	2	3	4	5	6	7	8
378	433251.00	2329042.67	433432.57	2328266.03	Геодезический метод	0.1	-
379	433248.97	2329014.71	433432.55	2328258.61	Геодезический метод	0.1	-
380	433229.93	2329016.63	433432.45	2328227.82	Геодезический метод	0.1	-
381	433227.09	2329014.14	433386.18	2328219.87	Геодезический метод	0.1	-
382	433207.12	2329016.10	433385.52	2328213.05	Геодезический метод	0.1	-
383	433203.41	2329017.87	433382.20	2328174.98	Геодезический метод	0.1	-
384	433182.11	2329019.89	433381.39	2328165.74	Геодезический метод	0.1	-
385	433182.37	2329022.75	433381.36	2328165.41	Геодезический метод	0.1	-
386	433097.27	2329030.15	433388.70	2328159.39	Геодезический метод	0.1	-
387	433081.41	2329031.31	433396.25	2328153.26	Геодезический метод	0.1	-
388	433075.58	2329032.16	433399.92	2328150.27	Геодезический метод	0.1	-
389	433069.44	2329032.52	433402.05	2328151.49	Геодезический метод	0.1	-
390	433067.39	2329034.06	433404.50	2328151.12	Геодезический метод	0.1	-
391	433066.43	2329034.18	433431.67	2328141.77	Геодезический метод	0.1	-
392	433062.59	2329034.50	433454.69	2328133.84	Геодезический метод	0.1	-
393	433041.39	2329035.93	433457.12	2328133.90	Геодезический метод	0.1	-
394	432992.05	2329040.10	433457.40	2328140.94	Геодезический метод	0.1	-
395	432928.49	2329044.60	433458.22	2328160.94	Геодезический метод	0.1	-
396	432877.29	2329048.59	433458.30	2328163.09	Геодезический метод	0.1	-
397	432864.95	2329050.35	433458.37	2328165.12	Геодезический метод	0.1	-
398	432868.92	2329102.05	433458.58	2328171.12	Геодезический метод	0.1	-
399	432869.57	2329107.81	433458.67	2328174.07	Геодезический метод	0.1	-
400	432870.61	2329120.63	433458.81	2328178.69	Геодезический метод	0.1	-
401	432871.16	2329132.58	433461.59	2328182.29	Геодезический метод	0.1	-
402	432871.71	2329138.40	433461.78	2328189.01	Геодезический метод	0.1	-
403	432872.21	2329144.55	433464.13	2328231.13	Геодезический метод	0.1	-

## 2. Сведения о характерных точках границ объекта

Обозначение характерных точек границ	Существующие координаты, м		Измененные (уточненные) координаты, м		Метод определения координат характерной точки	Средняя квадратическая погрешность положения характерной точки (Мт), м	Описание обозначения точки на местности (при наличии)
	X	Y	X	Y			
1	2	3	4	5	6	7	8
404	432872.68	2329150.68	433464.80	2328243.03	Геодезический метод	0.1	-
405	432875.04	2329184.50	433465.51	2328255.73	Геодезический метод	0.1	-
406	432875.53	2329192.70	433465.73	2328259.99	Геодезический метод	0.1	-
407	432878.02	2329229.54	433465.93	2328263.97	Геодезический метод	0.1	-
408	432878.43	2329235.67	433466.07	2328266.55	Геодезический метод	0.1	-
409	432881.98	2329279.07	433466.78	2328279.55	Геодезический метод	0.1	-
410	432882.64	2329293.28	-	-	Геодезический метод	0.1	-
411	432883.07	2329297.40	-	-	Геодезический метод	0.1	-
412	432887.59	2329368.39	-	-	Геодезический метод	0.1	-
413	432887.50	2329390.08	-	-	Геодезический метод	0.1	-
414	432872.65	2329399.41	-	-	Геодезический метод	0.1	-
415	432862.18	2329403.88	-	-	Геодезический метод	0.1	-
416	432854.11	2329311.39	-	-	Геодезический метод	0.1	-
417	432816.73	2329312.28	-	-	Геодезический метод	0.1	-
418	432782.17	2329311.98	-	-	Геодезический метод	0.1	-
419	432747.81	2329316.58	-	-	Геодезический метод	0.1	-
420	432714.42	2329325.02	-	-	Геодезический метод	0.1	-
421	432690.72	2329339.46	-	-	Геодезический метод	0.1	-
422	432667.18	2329352.33	-	-	Геодезический метод	0.1	-
423	432628.35	2329378.19	-	-	Геодезический метод	0.1	-
424	432626.27	2329379.57	-	-	Геодезический метод	0.1	-
425	432627.41	2329394.03	-	-	Геодезический метод	0.1	-
426	432624.57	2329394.26	-	-	Геодезический метод	0.1	-
427	432627.89	2329400.03	-	-	Геодезический метод	0.1	-
428	432624.63	2329404.42	-	-	Геодезический метод	0.1	-
429	432616.23	2329389.78	-	-	Геодезический метод	0.1	-

## 2. Сведения о характерных точках границ объекта

Обозначение характерных точек границ	Существующие координаты, м		Измененные (уточненные) координаты, м		Метод определения координат характерной точки	Средняя квадратическая погрешность положения характерной точки (M <sub>t</sub> ), м	Описание обозначения точки на местности (при наличии)
	X	Y	X	Y			
1	2	3	4	5	6	7	8
430	432611.26	2329394.53	-	-	Геодезический метод	0.1	-
431	432611.36	2329395.68	-	-	Геодезический метод	0.1	-
432	432622.58	2329407.22	-	-	Геодезический метод	0.1	-
433	432621.38	2329408.85	-	-	Геодезический метод	0.1	-
434	432611.64	2329398.83	-	-	Геодезический метод	0.1	-
435	432612.93	2329413.55	-	-	Геодезический метод	0.1	-
436	432621.91	2329412.78	-	-	Геодезический метод	0.1	-
437	432622.57	2329417.75	-	-	Геодезический метод	0.1	-
438	432608.38	2329418.97	-	-	Геодезический метод	0.1	-
439	432606.63	2329398.96	-	-	Геодезический метод	0.1	-
440	432600.07	2329405.24	-	-	Геодезический метод	0.1	-
441	432596.59	2329377.37	-	-	Геодезический метод	0.1	-
442	432551.10	2329407.85	-	-	Геодезический метод	0.1	-
443	432549.84	2329404.25	-	-	Геодезический метод	0.1	-
444	432546.46	2329397.72	-	-	Геодезический метод	0.1	-
445	432533.61	2329373.44	-	-	Геодезический метод	0.1	-
446	432539.68	2329369.45	-	-	Геодезический метод	0.1	-
447	432530.68	2329352.99	-	-	Геодезический метод	0.1	-
448	432532.21	2329352.29	-	-	Геодезический метод	0.1	-
449	432531.57	2329351.00	-	-	Геодезический метод	0.1	-
450	432536.57	2329348.69	-	-	Геодезический метод	0.1	-
451	432532.30	2329340.05	-	-	Геодезический метод	0.1	-
452	432530.58	2329337.57	-	-	Геодезический метод	0.1	-
453	432518.59	2329318.27	-	-	Геодезический метод	0.1	-
454	432588.27	2329281.19	-	-	Геодезический метод	0.1	-
455	432588.49	2329264.27	-	-	Геодезический метод	0.1	-

## 2. Сведения о характерных точках границ объекта

Обозначение характерных точек границ	Существующие координаты, м		Измененные (уточненные) координаты, м		Метод определения координат характерной точки	Средняя квадратическая погрешность положения характерной точки (Мт), м	Описание обозначения точки на местности (при наличии)
	X	Y	X	Y			
1	2	3	4	5	6	7	8
456	432583.77	2329209.06	-	-	Геодезический метод	0.1	-
457	432573.29	2329210.78	-	-	Геодезический метод	0.1	-
458	432562.34	2329211.80	-	-	Геодезический метод	0.1	-
459	432555.89	2329212.41	-	-	Геодезический метод	0.1	-
460	432533.43	2329214.59	-	-	Геодезический метод	0.1	-
461	432529.02	2329215.02	-	-	Геодезический метод	0.1	-
462	432522.92	2329215.51	-	-	Геодезический метод	0.1	-
463	432512.05	2329216.40	-	-	Геодезический метод	0.1	-
464	432509.75	2329219.99	-	-	Геодезический метод	0.1	-
465	432506.02	2329221.47	-	-	Геодезический метод	0.1	-
466	432475.75	2329224.65	-	-	Геодезический метод	0.1	-
467	432466.53	2329225.34	-	-	Геодезический метод	0.1	-
468	432431.04	2329228.08	-	-	Геодезический метод	0.1	-
469	432429.27	2329209.43	-	-	Геодезический метод	0.1	-
470	432385.05	2329213.09	-	-	Геодезический метод	0.1	-
471	432374.82	2329213.89	-	-	Геодезический метод	0.1	-
472	432381.61	2329273.90	-	-	Геодезический метод	0.1	-
473	432385.65	2329334.10	-	-	Геодезический метод	0.1	-
474	432391.67	2329389.63	-	-	Геодезический метод	0.1	-
475	432339.27	2329413.53	-	-	Геодезический метод	0.1	-
476	432302.07	2329415.89	-	-	Геодезический метод	0.1	-
477	432157.76	2329428.15	-	-	Геодезический метод	0.1	-
478	432158.15	2329441.62	-	-	Геодезический метод	0.1	-
479	432173.28	2329602.57	-	-	Геодезический метод	0.1	-
480	432320.67	2329526.18	-	-	Геодезический метод	0.1	-
481	432346.57	2329572.82	-	-	Геодезический метод	0.1	-

## 2. Сведения о характерных точках границ объекта

Обозначение характерных точек границ	Существующие координаты, м		Измененные (уточненные) координаты, м		Метод определения координат характерной точки	Средняя квадратическая погрешность положения характерной точки (Мт), м	Описание обозначения точки на местности (при наличии)
	X	Y	X	Y			
1	2	3	4	5	6	7	8
482	432349.39	2329584.92	-	-	Геодезический метод	0.1	-
483	432367.50	2329645.80	-	-	Геодезический метод	0.1	-
484	432370.11	2329658.06	-	-	Геодезический метод	0.1	-
485	432375.92	2329676.59	-	-	Геодезический метод	0.1	-
486	432387.58	2329810.39	-	-	Геодезический метод	0.1	-
487	432358.29	2329810.53	-	-	Геодезический метод	0.1	-
488	432298.19	2329805.13	-	-	Геодезический метод	0.1	-
489	432247.62	2329793.88	-	-	Геодезический метод	0.1	-
490	432226.56	2329829.62	-	-	Геодезический метод	0.1	-
491	432258.71	2329976.65	-	-	Геодезический метод	0.1	-
492	432288.79	2330097.47	-	-	Геодезический метод	0.1	-
493	432330.98	2330272.33	-	-	Геодезический метод	0.1	-
494	432665.03	2330191.42	-	-	Геодезический метод	0.1	-
495	432632.50	2329776.38	-	-	Геодезический метод	0.1	-
496	432623.51	2329691.74	-	-	Геодезический метод	0.1	-
497	432615.56	2329586.28	-	-	Геодезический метод	0.1	-
498	432611.43	2329577.43	-	-	Геодезический метод	0.1	-
499	432566.30	2329595.48	-	-	Геодезический метод	0.1	-
500	432562.62	2329586.30	-	-	Геодезический метод	0.1	-
501	432567.15	2329584.20	-	-	Геодезический метод	0.1	-
502	432569.07	2329588.97	-	-	Геодезический метод	0.1	-
503	432613.93	2329571.04	-	-	Геодезический метод	0.1	-
504	432613.66	2329561.04	-	-	Геодезический метод	0.1	-
505	432625.64	2329556.09	-	-	Геодезический метод	0.1	-
506	433203.62	2329324.81	-	-	Геодезический метод	0.1	-
507	433270.62	2329298.17	-	-	Геодезический метод	0.1	-

## 2. Сведения о характерных точках границ объекта

Обозначение характерных точек границ	Существующие координаты, м		Измененные (уточненные) координаты, м		Метод определения координат характерной точки	Средняя квадратическая погрешность положения характерной точки (Мт), м	Описание обозначения точки на местности (при наличии)
	X	Y	X	Y			
1	2	3	4	5	6	7	8
508	433299.64	2329291.26	-	-	Геодезический метод	0.1	-
509	433336.79	2329290.13	-	-	Геодезический метод	0.1	-
510	433386.57	2329286.85	-	-	Геодезический метод	0.1	-
511	433385.53	2329274.92	-	-	Геодезический метод	0.1	-
512	433392.49	2329274.11	-	-	Геодезический метод	0.1	-
513	433389.77	2329254.30	-	-	Геодезический метод	0.1	-
514	433422.98	2329235.00	-	-	Геодезический метод	0.1	-
515	433540.04	2329168.39	-	-	Геодезический метод	0.1	-
516	433557.68	2329159.12	-	-	Геодезический метод	0.1	-
376	433486.11	2329018.90	433432.62	2328282.00	Геодезический метод	0.1	-
517	436714.05	2329213.74	433776.94	2328459.66	Геодезический метод	0.1	-
518	436394.74	2329282.01	433774.81	2328459.83	Геодезический метод	0.1	-
519	436394.04	2329285.37	433770.76	2328460.45	Геодезический метод	0.1	-
520	436395.60	2329288.19	433769.78	2328460.57	Геодезический метод	0.1	-
521	436405.68	2329286.02	433766.83	2328461.11	Геодезический метод	0.1	-
522	436421.57	2329337.79	433765.02	2328461.40	Геодезический метод	0.1	-
523	436425.85	2329354.46	433763.84	2328461.66	Геодезический метод	0.1	-
524	436381.62	2329404.92	433756.37	2328463.04	Геодезический метод	0.1	-
525	436386.63	2329425.64	433752.38	2328463.78	Геодезический метод	0.1	-
526	436374.08	2329433.66	433745.01	2328465.12	Геодезический метод	0.1	-
527	436344.37	2329441.45	433745.38	2328469.73	Геодезический метод	0.1	-
528	436338.36	2329416.86	433747.25	2328492.82	Геодезический метод	0.1	-
529	436329.03	2329382.14	433747.92	2328501.07	Геодезический метод	0.1	-
530	436314.78	2329384.71	433748.77	2328511.51	Геодезический метод	0.1	-
531	436305.40	2329354.17	433738.22	2328512.48	Геодезический метод	0.1	-
532	436303.99	2329346.06	433689.09	2328516.73	Геодезический метод	0.1	-



## 2. Сведения о характерных точках границ объекта

Обозначение характерных точек границ	Существующие координаты, м		Измененные (уточненные) координаты, м		Метод определения координат характерной точки	Средняя квадратическая погрешность положения характерной точки (Мт), м	Описание обозначения точки на местности (при наличии)
	X	Y	X	Y			
1	2	3	4	5	6	7	8
533	436302.58	2329338.44	433685.86	2328480.22	Геодезический метод	0.1	-
534	436299.68	2329318.69	433678.80	2328400.47	Геодезический метод	0.1	-
535	436251.07	2329328.65	433678.23	2328394.08	Геодезический метод	0.1	-
536	436210.56	2329332.36	433689.11	2328393.11	Геодезический метод	0.1	-
537	436207.09	2329339.45	433711.64	2328391.10	Геодезический метод	0.1	-
538	436221.66	2329372.16	433716.18	2328390.70	Геодезический метод	0.1	-
539	436231.70	2329406.52	433722.41	2328390.14	Геодезический метод	0.1	-
540	436233.82	2329413.76	433721.41	2328383.32	Геодезический метод	0.1	-
541	436242.89	2329431.54	433725.29	2328382.63	Геодезический метод	0.1	-
542	436276.31	2329440.67	433725.84	2328382.53	Геодезический метод	0.1	-
543	436304.50	2329453.07	433724.61	2328375.68	Геодезический метод	0.1	-
544	436358.00	2329495.42	433724.21	2328375.76	Геодезический метод	0.1	-
545	436369.68	2329492.38	433720.18	2328376.47	Геодезический метод	0.1	-
546	436418.77	2329479.59	433717.98	2328364.16	Геодезический метод	0.1	-
547	436419.90	2329479.29	433717.28	2328360.21	Геодезический метод	0.1	-
548	436427.00	2329477.63	433715.91	2328352.56	Геодезический метод	0.1	-
549	436457.80	2329469.43	433715.56	2328350.63	Геодезический метод	0.1	-
550	436482.56	2329461.85	433714.68	2328345.70	Геодезический метод	0.1	-
551	436498.43	2329457.98	433698.41	2328347.04	Геодезический метод	0.1	-
552	436528.72	2329450.61	433696.42	2328347.20	Геодезический метод	0.1	-
553	436554.06	2329445.19	433695.87	2328347.25	Геодезический метод	0.1	-
554	436504.94	2329266.78	433693.80	2328347.42	Геодезический метод	0.1	-
555	436638.75	2329240.33	433684.99	2328348.15	Геодезический метод	0.1	-
556	436713.72	2329225.11	433674.25	2328349.04	Геодезический метод	0.1	-
н557	-	-	433666.83	2328265.22	Геодезический метод	0.1	-
н558	-	-	433745.44	2328259.59	Геодезический метод	0.1	-

## 2. Сведения о характерных точках границ объекта

Обозначение характерных точек границ	Существующие координаты, м		Измененные (уточненные) координаты, м		Метод определения координат характерной точки	Средняя квадратическая погрешность положения характерной точки (Мт), м	Описание обозначения точки на местности (при наличии)
	X	Y	X	Y			
1	2	3	4	5	6	7	8
н559	-	-	433747.70	2328291.18	Геодезический метод	0.1	-
н560	-	-	433747.78	2328292.17	Геодезический метод	0.1	-
н561	-	-	433747.89	2328305.32	Геодезический метод	0.1	-
н562	-	-	433750.20	2328306.07	Геодезический метод	0.1	-
н563	-	-	433753.27	2328307.07	Геодезический метод	0.1	-
н564	-	-	433756.45	2328308.10	Геодезический метод	0.1	-
н565	-	-	433756.56	2328317.07	Геодезический метод	0.1	-
н566	-	-	433756.58	2328319.31	Геодезический метод	0.1	-
н567	-	-	433756.62	2328322.33	Геодезический метод	0.1	-
н568	-	-	433757.87	2328334.89	Геодезический метод	0.1	-
н569	-	-	433758.41	2328340.34	Геодезический метод	0.1	-
н570	-	-	433758.75	2328343.73	Геодезический метод	0.1	-
н571	-	-	433763.86	2328343.02	Геодезический метод	0.1	-
н572	-	-	433764.42	2328357.12	Геодезический метод	0.1	-
н573	-	-	433765.57	2328357.22	Геодезический метод	0.1	-
н574	-	-	433766.31	2328357.25	Геодезический метод	0.1	-
н575	-	-	433766.48	2328359.41	Геодезический метод	0.1	-
н576	-	-	433766.64	2328361.25	Геодезический метод	0.1	-
н577	-	-	433767.01	2328365.47	Геодезический метод	0.1	-
н578	-	-	433767.43	2328370.51	Геодезический метод	0.1	-
н579	-	-	433767.74	2328373.97	Геодезический метод	0.1	-
н580	-	-	433775.97	2328373.20	Геодезический метод	0.1	-
н581	-	-	433776.76	2328379.24	Геодезический метод	0.1	-
н582	-	-	433776.39	2328379.32	Геодезический метод	0.1	-
н583	-	-	433779.34	2328411.18	Геодезический метод	0.1	-
н584	-	-	433779.73	2328415.70	Геодезический метод	0.1	-

## 2. Сведения о характерных точках границ объекта

Обозначение характерных точек границ	Существующие координаты, м		Измененные (уточненные) координаты, м		Метод определения координат характерной точки	Средняя квадратическая погрешность положения характерной точки (Мт), м	Описание обозначения точки на местности (при наличии)
	X	Y	X	Y			
1	2	3	4	5	6	7	8
н585	-	-	433780.75	2328415.45	Геодезический метод	0.1	-
н586	-	-	433800.88	2328416.78	Геодезический метод	0.1	-
н587	-	-	433804.87	2328419.82	Геодезический метод	0.1	-
н588	-	-	433809.60	2328428.74	Геодезический метод	0.1	-
н589	-	-	433813.78	2328449.45	Геодезический метод	0.1	-
н590	-	-	433814.88	2328454.84	Геодезический метод	0.1	-
517	436714.05	2329213.74	433776.94	2328459.66	Геодезический метод	0.1	-
591	434628.11	2327976.32	433575.62	2328360.16	Геодезический метод	0.1	-
592	434606.54	2327975.39	433547.63	2328363.39	Геодезический метод	0.1	-
593	434606.43	2327977.41	433548.08	2328369.05	Геодезический метод	0.1	-
594	434585.22	2327976.08	433550.14	2328383.64	Геодезический метод	0.1	-
595	434554.01	2327974.71	433548.00	2328383.84	Геодезический метод	0.1	-
596	434485.38	2327971.05	433541.88	2328384.41	Геодезический метод	0.1	-
597	434472.84	2327971.08	433540.98	2328384.50	Геодезический метод	0.1	-
598	434459.57	2327972.80	433541.37	2328389.41	Геодезический метод	0.1	-
599	434448.35	2327975.73	433541.78	2328394.49	Геодезический метод	0.1	-
600	434438.71	2327978.81	433542.19	2328399.60	Геодезический метод	0.1	-
601	434435.91	2327975.11	433542.81	2328404.79	Геодезический метод	0.1	-
602	434434.52	2327974.02	433543.29	2328410.27	Геодезический метод	0.1	-
603	434432.60	2327973.44	433543.72	2328415.44	Геодезический метод	0.1	-
604	434429.41	2327972.85	433543.77	2328420.02	Геодезический метод	0.1	-
605	434434.31	2327970.60	433543.90	2328421.41	Геодезический метод	0.1	-
606	434424.29	2327948.24	433537.04	2328422.30	Геодезический метод	0.1	-
607	434380.75	2327968.78	433534.89	2328422.13	Геодезический метод	0.1	-
608	434364.66	2327967.98	433516.71	2328422.50	Геодезический метод	0.1	-
609	434369.83	2327959.63	433516.67	2328421.90	Геодезический метод	0.1	-

## 2. Сведения о характерных точках границ объекта

Обозначение характерных точек границ	Существующие координаты, м		Измененные (уточненные) координаты, м		Метод определения координат характерной точки	Средняя квадратическая погрешность положения характерной точки (Мт), м	Описание обозначения точки на местности (при наличии)
	X	Y	X	Y			
1	2	3	4	5	6	7	8
610	434348.84	2327947.10	433509.98	2328422.38	Геодезический метод	0.1	-
611	434335.13	2327939.06	433509.70	2328418.44	Геодезический метод	0.1	-
612	434332.57	2327937.54	433472.02	2328421.12	Геодезический метод	0.1	-
613	434279.71	2327906.28	433460.84	2328421.92	Геодезический метод	0.1	-
614	434188.11	2327851.74	433460.09	2328412.95	Геодезический метод	0.1	-
615	434186.75	2327850.91	433459.82	2328403.55	Геодезический метод	0.1	-
616	434188.07	2327848.10	433459.68	2328398.98	Геодезический метод	0.1	-
617	434190.37	2327844.85	433459.02	2328377.18	Геодезический метод	0.1	-
618	434192.72	2327841.95	433458.91	2328373.44	Геодезический метод	0.1	-
619	434196.22	2327841.50	433458.50	2328359.91	Геодезический метод	0.1	-
620	434195.90	2327838.61	433515.64	2328354.71	Геодезический метод	0.1	-
621	434195.26	2327831.62	433514.69	2328349.79	Геодезический метод	0.1	-
622	434169.95	2327834.03	433512.62	2328339.09	Геодезический метод	0.1	-
623	434169.70	2327831.69	433515.16	2328338.64	Геодезический метод	0.1	-
624	434161.17	2327832.62	433510.62	2328314.47	Геодезический метод	0.1	-
625	434142.16	2327631.96	433506.98	2328311.26	Геодезический метод	0.1	-
626	434171.90	2327629.20	433504.87	2328298.93	Геодезический метод	0.1	-
627	434171.32	2327622.46	433503.29	2328276.93	Геодезический метод	0.1	-
628	434154.69	2327623.90	433579.97	2328271.44	Геодезический метод	0.1	-
629	434154.03	2327615.45	433581.68	2328289.76	Геодезический метод	0.1	-
630	434146.02	2327615.96	433586.64	2328342.93	Геодезический метод	0.1	-
631	434137.97	2327616.21	433588.12	2328358.75	Геодезический метод	0.1	-
632	434088.22	2327615.54	433588.23	2328359.97	Геодезический метод	0.1	-
633	434088.55	2327625.40	-	-	Геодезический метод	0.1	-
634	434114.97	2327634.04	-	-	Геодезический метод	0.1	-
635	434116.06	2327634.22	-	-	Геодезический метод	0.1	-

## 2. Сведения о характерных точках границ объекта

Обозначение характерных точек границ	Существующие координаты, м		Измененные (уточненные) координаты, м		Метод определения координат характерной точки	Средняя квадратическая погрешность положения характерной точки (Мт), м	Описание обозначения точки на местности (при наличии)
	X	Y	X	Y			
1	2	3	4	5	6	7	8
636	434120.25	2327633.94	-	-	Геодезический метод	0.1	-
637	434140.12	2327843.66	-	-	Геодезический метод	0.1	-
638	433895.59	2327929.43	-	-	Геодезический метод	0.1	-
639	433897.41	2327934.55	-	-	Геодезический метод	0.1	-
640	434132.71	2327851.95	-	-	Геодезический метод	0.1	-
641	434133.69	2327854.37	-	-	Геодезический метод	0.1	-
642	434133.95	2327854.34	-	-	Геодезический метод	0.1	-
643	434135.23	2327858.33	-	-	Геодезический метод	0.1	-
644	434135.04	2327858.66	-	-	Геодезический метод	0.1	-
645	434143.57	2327883.68	-	-	Геодезический метод	0.1	-
646	434147.47	2327887.13	-	-	Геодезический метод	0.1	-
647	434158.44	2327888.75	-	-	Геодезический метод	0.1	-
648	434164.10	2327886.78	-	-	Геодезический метод	0.1	-
649	434165.91	2327883.99	-	-	Геодезический метод	0.1	-
650	434301.96	2327964.59	-	-	Геодезический метод	0.1	-
651	434304.90	2327975.22	-	-	Геодезический метод	0.1	-
652	434304.80	2327976.74	-	-	Геодезический метод	0.1	-
653	434296.67	2327986.51	-	-	Геодезический метод	0.1	-
654	434296.65	2327986.70	-	-	Геодезический метод	0.1	-
655	434169.36	2327980.18	-	-	Геодезический метод	0.1	-
656	434169.48	2327976.49	-	-	Геодезический метод	0.1	-
657	434169.27	2327976.07	-	-	Геодезический метод	0.1	-
658	434168.90	2327975.78	-	-	Геодезический метод	0.1	-
659	434166.25	2327975.59	-	-	Геодезический метод	0.1	-
660	434155.88	2327975.20	-	-	Геодезический метод	0.1	-
661	434155.22	2327975.55	-	-	Геодезический метод	0.1	-

## 2. Сведения о характерных точках границ объекта

Обозначение характерных точек границ	Существующие координаты, м		Измененные (уточненные) координаты, м		Метод определения координат характерной точки	Средняя квадратическая погрешность положения характерной точки (Мт), м	Описание обозначения точки на местности (при наличии)
	X	Y	X	Y			
1	2	3	4	5	6	7	8
662	434155.04	2327977.06	-	-	Геодезический метод	0.1	-
663	434154.97	2327979.37	-	-	Геодезический метод	0.1	-
664	434147.69	2327979.12	-	-	Геодезический метод	0.1	-
665	434130.39	2327978.01	-	-	Геодезический метод	0.1	-
666	434130.37	2327978.21	-	-	Геодезический метод	0.1	-
667	434104.71	2327976.40	-	-	Геодезический метод	0.1	-
668	434077.52	2327974.75	-	-	Геодезический метод	0.1	-
669	434059.91	2327973.45	-	-	Геодезический метод	0.1	-
670	434024.39	2327971.02	-	-	Геодезический метод	0.1	-
671	433992.71	2327968.80	-	-	Геодезический метод	0.1	-
672	433959.22	2327966.39	-	-	Геодезический метод	0.1	-
673	433899.87	2327962.27	-	-	Геодезический метод	0.1	-
674	433891.88	2327938.72	-	-	Геодезический метод	0.1	-
675	433890.00	2327939.41	-	-	Геодезический метод	0.1	-
676	433887.13	2327932.18	-	-	Геодезический метод	0.1	-
677	433874.79	2327937.37	-	-	Геодезический метод	0.1	-
678	433868.68	2327942.12	-	-	Геодезический метод	0.1	-
679	433767.36	2328003.77	-	-	Геодезический метод	0.1	-
680	433765.95	2328003.70	-	-	Геодезический метод	0.1	-
681	433765.73	2328008.51	-	-	Геодезический метод	0.1	-
682	433764.16	2328008.50	-	-	Геодезический метод	0.1	-
683	433761.47	2328008.83	-	-	Геодезический метод	0.1	-
684	433758.98	2328009.02	-	-	Геодезический метод	0.1	-
685	433755.35	2328009.31	-	-	Геодезический метод	0.1	-
686	433743.74	2328008.18	-	-	Геодезический метод	0.1	-
687	433725.65	2328008.45	-	-	Геодезический метод	0.1	-

## 2. Сведения о характерных точках границ объекта

Обозначение характерных точек границ	Существующие координаты, м		Измененные (уточненные) координаты, м		Метод определения координат характерной точки	Средняя квадратическая погрешность положения характерной точки (Мт), м	Описание обозначения точки на местности (при наличии)
	X	Y	X	Y			
1	2	3	4	5	6	7	8
688	433718.80	2328008.97	-	-	Геодезический метод	0.1	-
689	433710.73	2328010.52	-	-	Геодезический метод	0.1	-
690	433697.75	2328011.05	-	-	Геодезический метод	0.1	-
691	433689.45	2328012.53	-	-	Геодезический метод	0.1	-
692	433682.80	2328013.26	-	-	Геодезический метод	0.1	-
693	433676.55	2328013.27	-	-	Геодезический метод	0.1	-
694	433672.55	2328013.86	-	-	Геодезический метод	0.1	-
695	433664.20	2328015.29	-	-	Геодезический метод	0.1	-
696	433651.46	2328016.70	-	-	Геодезический метод	0.1	-
697	433644.81	2328016.35	-	-	Геодезический метод	0.1	-
698	433637.80	2328016.37	-	-	Геодезический метод	0.1	-
699	433634.04	2328016.46	-	-	Геодезический метод	0.1	-
700	433630.67	2328017.15	-	-	Геодезический метод	0.1	-
701	433624.82	2328019.55	-	-	Геодезический метод	0.1	-
702	433619.36	2328022.05	-	-	Геодезический метод	0.1	-
703	433613.90	2328024.80	-	-	Геодезический метод	0.1	-
704	433608.29	2328026.19	-	-	Геодезический метод	0.1	-
705	433603.14	2328026.43	-	-	Геодезический метод	0.1	-
706	433599.89	2328026.75	-	-	Геодезический метод	0.1	-
707	433598.37	2328026.41	-	-	Геодезический метод	0.1	-
708	433595.32	2328025.09	-	-	Геодезический метод	0.1	-
709	433593.54	2328023.62	-	-	Геодезический метод	0.1	-
710	433591.01	2328022.93	-	-	Геодезический метод	0.1	-
711	433587.40	2328024.76	-	-	Геодезический метод	0.1	-
712	433586.49	2328026.24	-	-	Геодезический метод	0.1	-
713	433585.85	2328028.21	-	-	Геодезический метод	0.1	-

## 2. Сведения о характерных точках границ объекта

Обозначение характерных точек границ	Существующие координаты, м		Измененные (уточненные) координаты, м		Метод определения координат характерной точки	Средняя квадратическая погрешность положения характерной точки (Мт), м	Описание обозначения точки на местности (при наличии)
	X	Y	X	Y			
1	2	3	4	5	6	7	8
714	433585.13	2328029.96	-	-	Геодезический метод	0.1	-
715	433582.51	2328030.65	-	-	Геодезический метод	0.1	-
716	433581.72	2328029.29	-	-	Геодезический метод	0.1	-
717	433579.43	2328028.08	-	-	Геодезический метод	0.1	-
718	433576.90	2328027.51	-	-	Геодезический метод	0.1	-
719	433574.87	2328026.54	-	-	Геодезический метод	0.1	-
720	433572.12	2328027.48	-	-	Геодезический метод	0.1	-
721	433568.50	2328028.32	-	-	Геодезический метод	0.1	-
722	433567.13	2328029.10	-	-	Геодезический метод	0.1	-
723	433562.93	2328032.97	-	-	Геодезический метод	0.1	-
724	433557.13	2328037.88	-	-	Геодезический метод	0.1	-
725	433551.63	2328039.64	-	-	Геодезический метод	0.1	-
726	433548.48	2328039.83	-	-	Геодезический метод	0.1	-
727	433546.23	2328040.39	-	-	Геодезический метод	0.1	-
728	433534.37	2328043.60	-	-	Геодезический метод	0.1	-
729	433528.48	2328046.02	-	-	Геодезический метод	0.1	-
730	433503.88	2328048.87	-	-	Геодезический метод	0.1	-
731	433494.32	2328055.26	-	-	Геодезический метод	0.1	-
732	433450.91	2328070.67	-	-	Геодезический метод	0.1	-
733	433428.23	2328085.77	-	-	Геодезический метод	0.1	-
734	433424.90	2328098.58	-	-	Геодезический метод	0.1	-
735	433413.85	2328111.76	-	-	Геодезический метод	0.1	-
736	433407.15	2328119.50	-	-	Геодезический метод	0.1	-
737	433392.68	2328122.87	-	-	Геодезический метод	0.1	-
738	433391.52	2328123.34	-	-	Геодезический метод	0.1	-
739	433381.17	2328127.20	-	-	Геодезический метод	0.1	-



## 2. Сведения о характерных точках границ объекта

Обозначение характерных точек границ	Существующие координаты, м		Измененные (уточненные) координаты, м		Метод определения координат характерной точки	Средняя квадратическая погрешность положения характерной точки (Мт), м	Описание обозначения точки на местности (при наличии)
	X	Y	X	Y			
1	2	3	4	5	6	7	8
740	433374.83	2328129.57	-	-	Геодезический метод	0.1	-
741	433334.16	2328139.84	-	-	Геодезический метод	0.1	-
742	433328.88	2328142.61	-	-	Геодезический метод	0.1	-
743	433324.47	2328148.41	-	-	Геодезический метод	0.1	-
744	433324.34	2328163.08	-	-	Геодезический метод	0.1	-
745	433305.98	2328165.48	-	-	Геодезический метод	0.1	-
746	433292.58	2328163.74	-	-	Геодезический метод	0.1	-
747	433281.31	2328168.04	-	-	Геодезический метод	0.1	-
748	433237.19	2328172.08	-	-	Геодезический метод	0.1	-
749	433229.00	2328174.80	-	-	Геодезический метод	0.1	-
750	433219.38	2328180.76	-	-	Геодезический метод	0.1	-
751	433211.16	2328187.80	-	-	Геодезический метод	0.1	-
752	433207.10	2328190.77	-	-	Геодезический метод	0.1	-
753	433199.93	2328192.59	-	-	Геодезический метод	0.1	-
754	433192.61	2328192.63	-	-	Геодезический метод	0.1	-
755	433175.34	2328186.91	-	-	Геодезический метод	0.1	-
756	433164.72	2328187.13	-	-	Геодезический метод	0.1	-
757	433156.20	2328187.27	-	-	Геодезический метод	0.1	-
758	433152.92	2328188.76	-	-	Геодезический метод	0.1	-
759	433153.11	2328198.80	-	-	Геодезический метод	0.1	-
760	433154.20	2328207.99	-	-	Геодезический метод	0.1	-
761	433162.44	2328277.57	-	-	Геодезический метод	0.1	-
762	433163.98	2328290.99	-	-	Геодезический метод	0.1	-
763	433165.09	2328303.39	-	-	Геодезический метод	0.1	-
764	433170.86	2328302.96	-	-	Геодезический метод	0.1	-
765	433231.84	2328297.22	-	-	Геодезический метод	0.1	-

## 2. Сведения о характерных точках границ объекта

Обозначение характерных точек границ	Существующие координаты, м		Измененные (уточненные) координаты, м		Метод определения координат характерной точки	Средняя квадратическая погрешность положения характерной точки (Мт), м	Описание обозначения точки на местности (при наличии)
	X	Y	X	Y			
1	2	3	4	5	6	7	8
766	433357.79	2328288.07	-	-	Геодезический метод	0.1	-
767	433432.62	2328282.00	-	-	Геодезический метод	0.1	-
768	433466.83	2328279.67	-	-	Геодезический метод	0.1	-
769	433466.07	2328266.55	-	-	Геодезический метод	0.1	-
770	433465.93	2328263.97	-	-	Геодезический метод	0.1	-
771	433465.73	2328259.99	-	-	Геодезический метод	0.1	-
772	433465.51	2328255.73	-	-	Геодезический метод	0.1	-
773	433464.80	2328243.03	-	-	Геодезический метод	0.1	-
774	433464.13	2328231.13	-	-	Геодезический метод	0.1	-
775	433461.78	2328189.01	-	-	Геодезический метод	0.1	-
776	433461.59	2328182.29	-	-	Геодезический метод	0.1	-
777	433458.81	2328178.69	-	-	Геодезический метод	0.1	-
778	433458.75	2328174.06	-	-	Геодезический метод	0.1	-
779	433476.41	2328172.52	-	-	Геодезический метод	0.1	-
780	433486.19	2328171.67	-	-	Геодезический метод	0.1	-
781	433546.00	2328166.46	-	-	Геодезический метод	0.1	-
782	433548.28	2328159.24	-	-	Геодезический метод	0.1	-
783	433594.06	2328155.15	-	-	Геодезический метод	0.1	-
784	433590.70	2328111.47	-	-	Геодезический метод	0.1	-
785	433719.72	2328092.43	-	-	Геодезический метод	0.1	-
786	433811.34	2328081.42	-	-	Геодезический метод	0.1	-
787	433883.02	2328071.53	-	-	Геодезический метод	0.1	-
788	433895.45	2328127.40	-	-	Геодезический метод	0.1	-
789	433959.10	2328121.85	-	-	Геодезический метод	0.1	-
790	433959.25	2328117.34	-	-	Геодезический метод	0.1	-
791	433957.90	2328094.70	-	-	Геодезический метод	0.1	-

## 2. Сведения о характерных точках границ объекта

Обозначение характерных точек границ	Существующие координаты, м		Измененные (уточненные) координаты, м		Метод определения координат характерной точки	Средняя квадратическая погрешность положения характерной точки (Мт), м	Описание обозначения точки на местности (при наличии)
	X	Y	X	Y			
1	2	3	4	5	6	7	8
792	433956.69	2328082.73	-	-	Геодезический метод	0.1	-
793	433956.07	2328073.34	-	-	Геодезический метод	0.1	-
794	433957.98	2328071.72	-	-	Геодезический метод	0.1	-
795	433956.86	2328056.61	-	-	Геодезический метод	0.1	-
796	433956.07	2328041.39	-	-	Геодезический метод	0.1	-
797	433977.30	2328047.33	-	-	Геодезический метод	0.1	-
798	433994.91	2328054.73	-	-	Геодезический метод	0.1	-
799	434016.84	2328055.30	-	-	Геодезический метод	0.1	-
800	434100.08	2328058.05	-	-	Геодезический метод	0.1	-
801	434099.73	2328054.26	-	-	Геодезический метод	0.1	-
802	434119.27	2328052.08	-	-	Геодезический метод	0.1	-
803	434119.02	2328054.10	-	-	Геодезический метод	0.1	-
804	434130.10	2328052.21	-	-	Геодезический метод	0.1	-
805	434136.33	2328052.77	-	-	Геодезический метод	0.1	-
806	434143.15	2328052.74	-	-	Геодезический метод	0.1	-
807	434155.08	2328053.37	-	-	Геодезический метод	0.1	-
808	434154.10	2328059.45	-	-	Геодезический метод	0.1	-
809	434168.07	2328061.56	-	-	Геодезический метод	0.1	-
810	434182.39	2328064.21	-	-	Геодезический метод	0.1	-
811	434202.36	2328067.62	-	-	Геодезический метод	0.1	-
812	434234.70	2328072.50	-	-	Геодезический метод	0.1	-
813	434245.50	2328073.71	-	-	Геодезический метод	0.1	-
814	434255.35	2328074.68	-	-	Геодезический метод	0.1	-
815	434255.18	2328076.38	-	-	Геодезический метод	0.1	-
816	434258.77	2328076.86	-	-	Геодезический метод	0.1	-
817	434259.95	2328068.37	-	-	Геодезический метод	0.1	-

## 2. Сведения о характерных точках границ объекта

Обозначение характерных точек границ	Существующие координаты, м		Измененные (уточненные) координаты, м		Метод определения координат характерной точки	Средняя квадратическая погрешность положения характерной точки (Мт), м	Описание обозначения точки на местности (при наличии)
	X	Y	X	Y			
1	2	3	4	5	6	7	8
818	434298.47	2328074.29	-	-	Геодезический метод	0.1	-
819	434313.65	2328064.01	-	-	Геодезический метод	0.1	-
820	434315.80	2328063.04	-	-	Геодезический метод	0.1	-
821	434315.09	2328072.92	-	-	Геодезический метод	0.1	-
822	434312.88	2328113.32	-	-	Геодезический метод	0.1	-
823	434313.63	2328129.38	-	-	Геодезический метод	0.1	-
824	434313.43	2328137.68	-	-	Геодезический метод	0.1	-
825	434313.30	2328143.30	-	-	Геодезический метод	0.1	-
826	434312.76	2328154.52	-	-	Геодезический метод	0.1	-
827	434306.53	2328154.23	-	-	Геодезический метод	0.1	-
828	434305.31	2328181.79	-	-	Геодезический метод	0.1	-
829	434311.86	2328182.12	-	-	Геодезический метод	0.1	-
830	434315.79	2328182.32	-	-	Геодезический метод	0.1	-
831	434315.75	2328183.63	-	-	Геодезический метод	0.1	-
832	434314.66	2328183.59	-	-	Геодезический метод	0.1	-
833	434312.55	2328191.87	-	-	Геодезический метод	0.1	-
834	434313.13	2328227.18	-	-	Геодезический метод	0.1	-
835	434315.07	2328252.90	-	-	Геодезический метод	0.1	-
836	434319.56	2328274.98	-	-	Геодезический метод	0.1	-
837	434323.01	2328316.15	-	-	Геодезический метод	0.1	-
838	434330.78	2328383.98	-	-	Геодезический метод	0.1	-
839	434337.20	2328399.75	-	-	Геодезический метод	0.1	-
840	434338.19	2328414.48	-	-	Геодезический метод	0.1	-
841	434343.06	2328448.03	-	-	Геодезический метод	0.1	-
842	434349.27	2328447.59	-	-	Геодезический метод	0.1	-
843	434358.66	2328446.95	-	-	Геодезический метод	0.1	-

## 2. Сведения о характерных точках границ объекта

Обозначение характерных точек границ	Существующие координаты, м		Измененные (уточненные) координаты, м		Метод определения координат характерной точки	Средняя квадратическая погрешность положения характерной точки (Мт), м	Описание обозначения точки на местности (при наличии)
	X	Y	X	Y			
1	2	3	4	5	6	7	8
844	434357.92	2328439.70	-	-	Геодезический метод	0.1	-
845	434353.48	2328396.08	-	-	Геодезический метод	0.1	-
846	434340.42	2328340.96	-	-	Геодезический метод	0.1	-
847	434376.72	2328339.33	-	-	Геодезический метод	0.1	-
848	434376.17	2328329.97	-	-	Геодезический метод	0.1	-
849	434371.04	2328252.16	-	-	Геодезический метод	0.1	-
850	434368.27	2328250.31	-	-	Геодезический метод	0.1	-
851	434363.20	2328250.41	-	-	Геодезический метод	0.1	-
852	434357.38	2328250.44	-	-	Геодезический метод	0.1	-
853	434355.48	2328162.73	-	-	Геодезический метод	0.1	-
854	434347.52	2328162.86	-	-	Геодезический метод	0.1	-
855	434347.64	2328164.12	-	-	Геодезический метод	0.1	-
856	434342.27	2328164.03	-	-	Геодезический метод	0.1	-
857	434342.26	2328163.12	-	-	Геодезический метод	0.1	-
858	434341.29	2328163.02	-	-	Геодезический метод	0.1	-
859	434329.28	2328163.11	-	-	Геодезический метод	0.1	-
860	434329.72	2328143.75	-	-	Геодезический метод	0.1	-
861	434330.01	2328134.87	-	-	Геодезический метод	0.1	-
862	434330.17	2328129.95	-	-	Геодезический метод	0.1	-
863	434329.34	2328117.87	-	-	Геодезический метод	0.1	-
864	434331.93	2328111.35	-	-	Геодезический метод	0.1	-
865	434336.71	2328095.74	-	-	Геодезический метод	0.1	-
866	434336.85	2328068.79	-	-	Геодезический метод	0.1	-
867	434338.28	2328068.75	-	-	Геодезический метод	0.1	-
868	434340.24	2328068.78	-	-	Геодезический метод	0.1	-
869	434357.32	2328072.69	-	-	Геодезический метод	0.1	-

## 2. Сведения о характерных точках границ объекта

Обозначение характерных точек границ	Существующие координаты, м		Измененные (уточненные) координаты, м		Метод определения координат характерной точки	Средняя квадратическая погрешность положения характерной точки (Мт), м	Описание обозначения точки на местности (при наличии)
	X	Y	X	Y			
1	2	3	4	5	6	7	8
870	434361.31	2328071.80	-	-	Геодезический метод	0.1	-
871	434382.59	2328075.33	-	-	Геодезический метод	0.1	-
872	434385.15	2328058.52	-	-	Геодезический метод	0.1	-
873	434395.89	2328051.73	-	-	Геодезический метод	0.1	-
874	434396.27	2328054.79	-	-	Геодезический метод	0.1	-
875	434409.30	2328048.41	-	-	Геодезический метод	0.1	-
876	434413.12	2328057.24	-	-	Геодезический метод	0.1	-
877	434433.76	2328053.82	-	-	Геодезический метод	0.1	-
878	434472.97	2328059.26	-	-	Геодезический метод	0.1	-
879	434483.16	2328060.84	-	-	Геодезический метод	0.1	-
880	434510.62	2328063.58	-	-	Геодезический метод	0.1	-
881	434531.57	2328064.98	-	-	Геодезический метод	0.1	-
882	434539.99	2328061.86	-	-	Геодезический метод	0.1	-
883	434544.36	2328062.51	-	-	Геодезический метод	0.1	-
884	434549.94	2328062.49	-	-	Геодезический метод	0.1	-
885	434556.67	2328056.38	-	-	Геодезический метод	0.1	-
886	434555.46	2328052.45	-	-	Геодезический метод	0.1	-
887	434558.87	2328052.41	-	-	Геодезический метод	0.1	-
888	434570.16	2328054.82	-	-	Геодезический метод	0.1	-
889	434580.93	2328059.03	-	-	Геодезический метод	0.1	-
890	434582.61	2328063.87	-	-	Геодезический метод	0.1	-
891	434592.93	2328064.72	-	-	Геодезический метод	0.1	-
892	434598.38	2328065.96	-	-	Геодезический метод	0.1	-
893	434602.79	2328070.71	-	-	Геодезический метод	0.1	-
894	434607.91	2328067.34	-	-	Геодезический метод	0.1	-
895	434613.94	2328043.37	-	-	Геодезический метод	0.1	-

## 2. Сведения о характерных точках границ объекта

Обозначение характерных точек границ	Существующие координаты, м		Измененные (уточненные) координаты, м		Метод определения координат характерной точки	Средняя квадратическая погрешность положения характерной точки (Мт), м	Описание обозначения точки на местности (при наличии)
	X	Y	X	Y			
1	2	3	4	5	6	7	8
896	434645.47	2328044.49	-	-	Геодезический метод	0.1	-
897	434673.99	2328046.42	-	-	Геодезический метод	0.1	-
898	434673.76	2328050.94	-	-	Геодезический метод	0.1	-
899	434667.77	2328071.58	-	-	Геодезический метод	0.1	-
900	434672.97	2328070.05	-	-	Геодезический метод	0.1	-
901	434693.96	2328078.31	-	-	Геодезический метод	0.1	-
902	434707.47	2328082.68	-	-	Геодезический метод	0.1	-
903	434722.53	2328076.05	-	-	Геодезический метод	0.1	-
904	434728.87	2328076.41	-	-	Геодезический метод	0.1	-
905	434781.35	2328084.19	-	-	Геодезический метод	0.1	-
906	434784.84	2328062.10	-	-	Геодезический метод	0.1	-
907	434773.12	2328060.52	-	-	Геодезический метод	0.1	-
908	434773.43	2328058.36	-	-	Геодезический метод	0.1	-
909	434773.55	2328056.33	-	-	Геодезический метод	0.1	-
910	434773.35	2328054.93	-	-	Геодезический метод	0.1	-
911	434772.65	2328053.54	-	-	Геодезический метод	0.1	-
912	434771.74	2328052.46	-	-	Геодезический метод	0.1	-
913	434627.17	2327986.26	-	-	Геодезический метод	0.1	-
591	434628.11	2327976.32	433575.62	2328360.16	Геодезический метод	0.1	-
914	436625.32	2326300.04	434141.20	2328433.32	Геодезический метод	0.1	-
915	436582.43	2326307.62	434130.60	2328434.04	Геодезический метод	0.1	-
916	436570.49	2326235.49	434130.61	2328434.22	Геодезический метод	0.1	-
917	436505.58	2326246.42	434118.61	2328434.85	Геодезический метод	0.1	-
918	436509.15	2326263.42	434101.05	2328435.76	Геодезический метод	0.1	-
919	436515.84	2326305.94	434093.46	2328436.16	Геодезический метод	0.1	-
920	436517.92	2326318.55	434091.88	2328436.24	Геодезический метод	0.1	-

## 2. Сведения о характерных точках границ объекта

Обозначение характерных точек границ	Существующие координаты, м		Измененные (уточненные) координаты, м		Метод определения координат характерной точки	Средняя квадратическая погрешность положения характерной точки (Мт), м	Описание обозначения точки на местности (при наличии)
	X	Y	X	Y			
1	2	3	4	5	6	7	8
921	436509.64	2326321.04	434080.91	2328429.51	Геодезический метод	0.1	-
922	436506.72	2326321.58	434077.10	2328394.98	Геодезический метод	0.1	-
923	436527.69	2326429.58	434081.14	2328394.14	Геодезический метод	0.1	-
924	436528.30	2326432.68	434080.52	2328387.22	Геодезический метод	0.1	-
925	436556.60	2326593.21	434078.38	2328363.56	Геодезический метод	0.1	-
926	436566.49	2326591.79	434077.29	2328351.50	Геодезический метод	0.1	-
927	436571.04	2326591.13	434122.04	2328345.42	Геодезический метод	0.1	-
928	436623.29	2326583.59	434132.23	2328344.04	Геодезический метод	0.1	-
929	436638.20	2326581.15	-	-	Геодезический метод	0.1	-
930	436641.35	2326577.28	-	-	Геодезический метод	0.1	-
931	436639.47	2326529.56	-	-	Геодезический метод	0.1	-
932	436641.21	2326525.99	-	-	Геодезический метод	0.1	-
933	436641.37	2326521.99	-	-	Геодезический метод	0.1	-
934	436635.88	2326423.97	-	-	Геодезический метод	0.1	-
935	436635.09	2326410.03	-	-	Геодезический метод	0.1	-
936	436634.82	2326406.87	-	-	Геодезический метод	0.1	-
914	436625.32	2326300.04	434141.20	2328433.32	Геодезический метод	0.1	-
937	433743.60	2328258.76	432746.09	2327801.54	Геодезический метод	0.1	-
938	433665.20	2328264.80	432732.95	2327671.98	Геодезический метод	0.1	-
939	433668.70	2328306.63	432904.71	2327654.55	Геодезический метод	0.1	-
940	433672.13	2328347.62	432905.09	2327658.53	Геодезический метод	0.1	-
941	433684.99	2328348.15	432908.23	2327691.21	Геодезический метод	0.1	-
942	433688.87	2328347.83	432908.67	2327695.79	Геодезический метод	0.1	-
943	433693.80	2328347.42	432911.75	2327723.58	Геодезический метод	0.1	-
944	433695.87	2328347.25	432916.89	2327775.80	Геодезический метод	0.1	-
945	433696.42	2328347.20	432918.76	2327798.33	Геодезический метод	0.1	-



## 2. Сведения о характерных точках границ объекта

Обозначение характерных точек границ	Существующие координаты, м		Измененные (уточненные) координаты, м		Метод определения координат характерной точки	Средняя квадратическая погрешность положения характерной точки (Мт), м	Описание обозначения точки на местности (при наличии)
	X	Y	X	Y			
1	2	3	4	5	6	7	8
946	433698.41	2328347.04	432919.40	2327804.61	Геодезический метод	0.1	-
947	433714.68	2328345.70	432919.90	2327811.02	Геодезический метод	0.1	-
948	433715.56	2328350.63	432920.33	2327817.32	Геодезический метод	0.1	-
949	433715.72	2328351.49	432920.34	2327823.48	Геодезический метод	0.1	-
950	433715.91	2328352.56	-	-	Геодезический метод	0.1	-
951	433717.28	2328360.21	-	-	Геодезический метод	0.1	-
952	433717.98	2328364.16	-	-	Геодезический метод	0.1	-
953	433720.18	2328376.47	-	-	Геодезический метод	0.1	-
954	433716.08	2328376.69	-	-	Геодезический метод	0.1	-
955	433716.42	2328382.40	-	-	Геодезический метод	0.1	-
956	433716.46	2328383.02	-	-	Геодезический метод	0.1	-
957	433716.52	2328384.08	-	-	Геодезический метод	0.1	-
958	433719.48	2328383.62	-	-	Геодезический метод	0.1	-
959	433721.41	2328383.32	-	-	Геодезический метод	0.1	-
960	433722.41	2328390.14	-	-	Геодезический метод	0.1	-
961	433721.90	2328390.19	-	-	Геодезический метод	0.1	-
962	433716.18	2328390.70	-	-	Геодезический метод	0.1	-
963	433711.64	2328391.10	-	-	Геодезический метод	0.1	-
964	433689.11	2328393.11	-	-	Геодезический метод	0.1	-
965	433677.04	2328393.39	-	-	Геодезический метод	0.1	-
966	433684.81	2328480.81	-	-	Геодезический метод	0.1	-
967	433686.00	2328494.23	-	-	Геодезический метод	0.1	-
968	433687.79	2328514.30	-	-	Геодезический метод	0.1	-
969	433749.08	2328510.79	-	-	Геодезический метод	0.1	-
970	433747.92	2328501.07	-	-	Геодезический метод	0.1	-
971	433745.01	2328465.13	-	-	Геодезический метод	0.1	-

## 2. Сведения о характерных точках границ объекта

Обозначение характерных точек границ	Существующие координаты, м		Измененные (уточненные) координаты, м		Метод определения координат характерной точки	Средняя квадратическая погрешность положения характерной точки (Мт), м	Описание обозначения точки на местности (при наличии)
	X	Y	X	Y			
1	2	3	4	5	6	7	8
972	433752.38	2328463.78	-	-	Геодезический метод	0.1	-
973	433756.37	2328463.04	-	-	Геодезический метод	0.1	-
974	433760.11	2328462.35	-	-	Геодезический метод	0.1	-
975	433763.84	2328461.66	-	-	Геодезический метод	0.1	-
976	433764.22	2328461.58	-	-	Геодезический метод	0.1	-
977	433765.02	2328461.40	-	-	Геодезический метод	0.1	-
978	433766.83	2328461.11	-	-	Геодезический метод	0.1	-
979	433769.78	2328460.57	-	-	Геодезический метод	0.1	-
980	433769.24	2328455.01	-	-	Геодезический метод	0.1	-
981	433766.70	2328429.27	-	-	Геодезический метод	0.1	-
982	433765.07	2328412.79	-	-	Геодезический метод	0.1	-
983	433766.51	2328412.62	-	-	Геодезический метод	0.1	-
984	433770.04	2328412.23	-	-	Геодезический метод	0.1	-
985	433770.63	2328412.17	-	-	Геодезический метод	0.1	-
986	433779.34	2328411.18	-	-	Геодезический метод	0.1	-
987	433778.91	2328406.49	-	-	Геодезический метод	0.1	-
988	433776.39	2328379.32	-	-	Геодезический метод	0.1	-
989	433776.76	2328379.24	-	-	Геодезический метод	0.1	-
990	433775.97	2328373.20	-	-	Геодезический метод	0.1	-
991	433767.74	2328373.97	-	-	Геодезический метод	0.1	-
992	433767.54	2328371.77	-	-	Геодезический метод	0.1	-
993	433767.43	2328370.51	-	-	Геодезический метод	0.1	-
994	433766.87	2328363.87	-	-	Геодезический метод	0.1	-
995	433766.66	2328361.46	-	-	Геодезический метод	0.1	-
996	433766.64	2328361.25	-	-	Геодезический метод	0.1	-
997	433766.48	2328359.41	-	-	Геодезический метод	0.1	-

## 2. Сведения о характерных точках границ объекта

Обозначение характерных точек границ	Существующие координаты, м		Измененные (уточненные) координаты, м		Метод определения координат характерной точки	Средняя квадратическая погрешность положения характерной точки (Мт), м	Описание обозначения точки на местности (при наличии)
	X	Y	X	Y			
1	2	3	4	5	6	7	8
998	433766.44	2328358.89	-	-	Геодезический метод	0.1	-
999	433766.31	2328357.25	-	-	Геодезический метод	0.1	-
1000	433765.57	2328357.22	-	-	Геодезический метод	0.1	-
1001	433764.42	2328357.12	-	-	Геодезический метод	0.1	-
1002	433764.38	2328356.01	-	-	Геодезический метод	0.1	-
1003	433764.29	2328353.78	-	-	Геодезический метод	0.1	-
1004	433763.92	2328344.56	-	-	Геодезический метод	0.1	-
1005	433763.86	2328343.02	-	-	Геодезический метод	0.1	-
1006	433762.69	2328343.18	-	-	Геодезический метод	0.1	-
1007	433760.47	2328343.49	-	-	Геодезический метод	0.1	-
1008	433758.75	2328343.73	-	-	Геодезический метод	0.1	-
1009	433758.41	2328340.34	-	-	Геодезический метод	0.1	-
1010	433757.87	2328334.89	-	-	Геодезический метод	0.1	-
1011	433756.62	2328322.33	-	-	Геодезический метод	0.1	-
1012	433756.58	2328319.31	-	-	Геодезический метод	0.1	-
1013	433756.56	2328317.07	-	-	Геодезический метод	0.1	-
1014	433756.45	2328308.10	-	-	Геодезический метод	0.1	-
1015	433755.30	2328307.73	-	-	Геодезический метод	0.1	-
1016	433753.27	2328307.07	-	-	Геодезический метод	0.1	-
1017	433751.31	2328306.43	-	-	Геодезический метод	0.1	-
1018	433750.20	2328306.07	-	-	Геодезический метод	0.1	-
1019	433747.89	2328305.32	-	-	Геодезический метод	0.1	-
1020	433747.78	2328292.17	-	-	Геодезический метод	0.1	-
1021	433747.70	2328291.18	-	-	Геодезический метод	0.1	-
1022	433745.18	2328291.33	-	-	Геодезический метод	0.1	-
937	433743.60	2328258.76	432746.09	2327801.54	Геодезический метод	0.1	-

## 2. Сведения о характерных точках границ объекта

Обозначение характерных точек границ	Существующие координаты, м		Измененные (уточненные) координаты, м		Метод определения координат характерной точки	Средняя квадратическая погрешность положения характерной точки (Мт), м	Описание обозначения точки на местности (при наличии)
	X	Y	X	Y			
1	2	3	4	5	6	7	8
1023	437427.19	2328648.74	433573.69	2327389.27	Геодезический метод	0.1	-
1024	437101.12	2328631.33	433571.06	2327362.64	Геодезический метод	0.1	-
1025	436922.64	2328624.06	433580.39	2327361.36	Геодезический метод	0.1	-
1026	436769.11	2328624.04	433584.78	2327360.76	Геодезический метод	0.1	-
1027	436711.05	2328629.09	433590.14	2327360.03	Геодезический метод	0.1	-
1028	436617.58	2328646.48	433753.58	2327337.69	Геодезический метод	0.1	-
1029	436574.99	2328649.28	433753.33	2327342.57	Геодезический метод	0.1	-
1030	436478.99	2328643.66	433753.03	2327348.32	Геодезический метод	0.1	-
1031	436298.76	2328637.99	433752.40	2327360.31	Геодезический метод	0.1	-
1032	436245.22	2328640.42	433752.26	2327363.15	Геодезический метод	0.1	-
1033	436243.35	2328720.30	433751.22	2327393.54	Геодезический метод	0.1	-
1034	436226.50	2328901.53	433741.73	2327395.54	Геодезический метод	0.1	-
1035	436278.51	2329240.00	433710.34	2327402.17	Геодезический метод	0.1	-
1036	436279.41	2329245.38	433689.85	2327405.56	Геодезический метод	0.1	-
1037	436293.57	2329240.47	433662.25	2327410.15	Геодезический метод	0.1	-
1038	436292.55	2329229.75	433598.63	2327420.69	Геодезический метод	0.1	-
1039	436312.93	2329195.18	433584.24	2327423.08	Геодезический метод	0.1	-
1040	436323.89	2329195.53	433580.04	2327391.81	Геодезический метод	0.1	-
1041	436324.55	2329170.14	-	-	Геодезический метод	0.1	-
1042	436403.17	2329172.18	-	-	Геодезический метод	0.1	-
1043	436441.29	2329172.62	-	-	Геодезический метод	0.1	-
1044	436449.60	2329172.72	-	-	Геодезический метод	0.1	-
1045	436449.30	2329181.77	-	-	Геодезический метод	0.1	-
1046	436337.65	2329180.81	-	-	Геодезический метод	0.1	-
1047	436306.93	2329232.95	-	-	Геодезический метод	0.1	-
1048	436308.54	2329250.11	-	-	Геодезический метод	0.1	-

## 2. Сведения о характерных точках границ объекта

Обозначение характерных точек границ	Существующие координаты, м		Измененные (уточненные) координаты, м		Метод определения координат характерной точки	Средняя квадратическая погрешность положения характерной точки (Мт), м	Описание обозначения точки на местности (при наличии)
	X	Y	X	Y			
1	2	3	4	5	6	7	8
1049	436281.75	2329259.39	-	-	Геодезический метод	0.1	-
1050	436290.78	2329313.32	-	-	Геодезический метод	0.1	-
1051	436314.64	2329308.48	-	-	Геодезический метод	0.1	-
1052	436311.31	2329292.50	-	-	Геодезический метод	0.1	-
1053	436388.16	2329279.28	-	-	Геодезический метод	0.1	-
1054	436388.81	2329276.14	-	-	Геодезический метод	0.1	-
1055	436714.27	2329206.56	-	-	Геодезический метод	0.1	-
1056	436714.38	2329202.76	-	-	Геодезический метод	0.1	-
1057	436721.96	2329043.16	-	-	Геодезический метод	0.1	-
1058	436725.31	2328983.15	-	-	Геодезический метод	0.1	-
1059	436730.16	2328886.76	-	-	Геодезический метод	0.1	-
1060	436730.43	2328877.50	-	-	Геодезический метод	0.1	-
1061	436745.07	2328878.15	-	-	Геодезический метод	0.1	-
1062	436738.83	2329040.39	-	-	Геодезический метод	0.1	-
1063	436734.31	2329050.83	-	-	Геодезический метод	0.1	-
1064	436724.86	2329117.31	-	-	Геодезический метод	0.1	-
1065	436720.22	2329205.57	-	-	Геодезический метод	0.1	-
1066	436723.58	2329204.85	-	-	Геодезический метод	0.1	-
1067	436722.54	2329212.23	-	-	Геодезический метод	0.1	-
1068	436719.83	2329212.81	-	-	Геодезический метод	0.1	-
1069	436719.24	2329223.99	-	-	Геодезический метод	0.1	-
1070	436755.36	2329216.66	-	-	Геодезический метод	0.1	-
1071	436810.05	2329207.99	-	-	Геодезический метод	0.1	-
1072	436836.47	2329209.51	-	-	Геодезический метод	0.1	-
1073	436842.35	2329179.69	-	-	Геодезический метод	0.1	-
1074	436844.70	2329133.19	-	-	Геодезический метод	0.1	-

## 2. Сведения о характерных точках границ объекта

Обозначение характерных точек границ	Существующие координаты, м		Измененные (уточненные) координаты, м		Метод определения координат характерной точки	Средняя квадратическая погрешность положения характерной точки (Мт), м	Описание обозначения точки на местности (при наличии)
	X	Y	X	Y			
1	2	3	4	5	6	7	8
1075	436844.89	2329108.37	-	-	Геодезический метод	0.1	-
1076	436789.34	2329102.83	-	-	Геодезический метод	0.1	-
1077	436775.02	2329133.94	-	-	Геодезический метод	0.1	-
1078	436761.06	2329152.36	-	-	Геодезический метод	0.1	-
1079	436744.45	2329207.58	-	-	Геодезический метод	0.1	-
1080	436738.65	2329208.80	-	-	Геодезический метод	0.1	-
1081	436746.06	2329176.61	-	-	Геодезический метод	0.1	-
1082	436756.10	2329147.32	-	-	Геодезический метод	0.1	-
1083	436768.84	2329130.49	-	-	Геодезический метод	0.1	-
1084	436785.08	2329095.71	-	-	Геодезический метод	0.1	-
1085	436786.97	2329069.74	-	-	Геодезический метод	0.1	-
1086	436790.73	2329014.37	-	-	Геодезический метод	0.1	-
1087	436790.60	2329009.51	-	-	Геодезический метод	0.1	-
1088	436786.87	2328961.78	-	-	Геодезический метод	0.1	-
1089	436804.67	2328648.24	-	-	Геодезический метод	0.1	-
1090	436962.04	2328655.54	-	-	Геодезический метод	0.1	-
1091	436962.44	2328651.20	-	-	Геодезический метод	0.1	-
1092	437036.02	2328652.96	-	-	Геодезический метод	0.1	-
1093	437035.51	2328661.97	-	-	Геодезический метод	0.1	-
1094	437054.59	2328662.42	-	-	Геодезический метод	0.1	-
1095	437050.03	2328776.66	-	-	Геодезический метод	0.1	-
1096	437025.87	2328776.74	-	-	Геодезический метод	0.1	-
1097	437016.60	2328961.64	-	-	Геодезический метод	0.1	-
1098	437027.11	2328962.66	-	-	Геодезический метод	0.1	-
1099	437031.52	2328963.09	-	-	Геодезический метод	0.1	-
1100	437030.87	2328974.07	-	-	Геодезический метод	0.1	-

## 2. Сведения о характерных точках границ объекта

Обозначение характерных точек границ	Существующие координаты, м		Измененные (уточненные) координаты, м		Метод определения координат характерной точки	Средняя квадратическая погрешность положения характерной точки (Мт), м	Описание обозначения точки на местности (при наличии)
	X	Y	X	Y			
1	2	3	4	5	6	7	8
1101	437029.48	2328997.94	-	-	Геодезический метод	0.1	-
1102	437014.48	2328997.10	-	-	Геодезический метод	0.1	-
1103	437014.27	2329002.83	-	-	Геодезический метод	0.1	-
1104	437012.40	2329056.30	-	-	Геодезический метод	0.1	-
1105	437011.90	2329070.40	-	-	Геодезический метод	0.1	-
1106	436953.80	2329070.68	-	-	Геодезический метод	0.1	-
1107	436948.38	2329070.72	-	-	Геодезический метод	0.1	-
1108	436947.91	2329070.78	-	-	Геодезический метод	0.1	-
1109	436920.92	2329069.84	-	-	Геодезический метод	0.1	-
1110	436918.25	2329070.36	-	-	Геодезический метод	0.1	-
1111	436896.95	2329067.84	-	-	Геодезический метод	0.1	-
1112	436886.48	2329103.36	-	-	Геодезический метод	0.1	-
1113	436884.52	2329110.02	-	-	Геодезический метод	0.1	-
1114	436883.98	2329111.82	-	-	Геодезический метод	0.1	-
1115	436863.99	2329109.75	-	-	Геодезический метод	0.1	-
1116	436862.29	2329109.73	-	-	Геодезический метод	0.1	-
1117	436861.94	2329110.21	-	-	Геодезический метод	0.1	-
1118	436862.08	2329110.49	-	-	Геодезический метод	0.1	-
1119	436852.69	2329161.58	-	-	Геодезический метод	0.1	-
1120	436851.95	2329171.47	-	-	Геодезический метод	0.1	-
1121	436855.97	2329192.32	-	-	Геодезический метод	0.1	-
1122	436854.47	2329200.05	-	-	Геодезический метод	0.1	-
1123	436850.97	2329203.85	-	-	Геодезический метод	0.1	-
1124	436847.40	2329212.96	-	-	Геодезический метод	0.1	-
1125	437104.36	2329323.63	-	-	Геодезический метод	0.1	-
1126	437070.45	2329392.10	-	-	Геодезический метод	0.1	-

## 2. Сведения о характерных точках границ объекта

Обозначение характерных точек границ	Существующие координаты, м		Измененные (уточненные) координаты, м		Метод определения координат характерной точки	Средняя квадратическая погрешность положения характерной точки (Мт), м	Описание обозначения точки на местности (при наличии)
	X	Y	X	Y			
1	2	3	4	5	6	7	8
1127	437007.24	2329370.00	-	-	Геодезический метод	0.1	-
1128	436998.19	2329365.23	-	-	Геодезический метод	0.1	-
1129	437026.33	2329343.14	-	-	Геодезический метод	0.1	-
1130	437043.63	2329325.71	-	-	Геодезический метод	0.1	-
1131	437055.24	2329313.36	-	-	Геодезический метод	0.1	-
1132	437040.20	2329307.19	-	-	Геодезический метод	0.1	-
1133	437032.50	2329315.62	-	-	Геодезический метод	0.1	-
1134	437017.98	2329330.47	-	-	Геодезический метод	0.1	-
1135	436989.20	2329353.10	-	-	Геодезический метод	0.1	-
1136	436983.95	2329356.56	-	-	Геодезический метод	0.1	-
1137	436899.65	2329305.24	-	-	Геодезический метод	0.1	-
1138	436887.68	2329299.94	-	-	Геодезический метод	0.1	-
1139	436888.37	2329286.18	-	-	Геодезический метод	0.1	-
1140	436882.50	2329285.80	-	-	Геодезический метод	0.1	-
1141	436880.98	2329278.96	-	-	Геодезический метод	0.1	-
1142	436876.57	2329273.72	-	-	Геодезический метод	0.1	-
1143	436871.57	2329273.27	-	-	Геодезический метод	0.1	-
1144	436842.20	2329279.73	-	-	Геодезический метод	0.1	-
1145	436839.28	2329287.66	-	-	Геодезический метод	0.1	-
1146	436824.24	2329328.22	-	-	Геодезический метод	0.1	-
1147	436794.47	2329379.96	-	-	Геодезический метод	0.1	-
1148	436804.66	2329417.05	-	-	Геодезический метод	0.1	-
1149	436804.83	2329417.69	-	-	Геодезический метод	0.1	-
1150	436806.23	2329422.27	-	-	Геодезический метод	0.1	-
1151	436806.40	2329423.03	-	-	Геодезический метод	0.1	-
1152	436786.53	2329428.51	-	-	Геодезический метод	0.1	-



## 2. Сведения о характерных точках границ объекта

Обозначение характерных точек границ	Существующие координаты, м		Измененные (уточненные) координаты, м		Метод определения координат характерной точки	Средняя квадратическая погрешность положения характерной точки (Мт), м	Описание обозначения точки на местности (при наличии)
	X	Y	X	Y			
1	2	3	4	5	6	7	8
1153	436760.21	2329435.76	-	-	Геодезический метод	0.1	-
1154	436735.39	2329443.83	-	-	Геодезический метод	0.1	-
1155	436736.86	2329447.29	-	-	Геодезический метод	0.1	-
1156	436738.93	2329452.18	-	-	Геодезический метод	0.1	-
1157	436827.22	2329431.94	-	-	Геодезический метод	0.1	-
1158	436887.25	2329424.57	-	-	Геодезический метод	0.1	-
1159	436937.58	2329419.40	-	-	Геодезический метод	0.1	-
1160	436975.98	2329433.45	-	-	Геодезический метод	0.1	-
1161	437186.25	2329508.81	-	-	Геодезический метод	0.1	-
1162	437190.11	2329510.25	-	-	Геодезический метод	0.1	-
1163	437204.56	2329515.60	-	-	Геодезический метод	0.1	-
1164	437213.27	2329502.53	-	-	Геодезический метод	0.1	-
1165	437218.84	2329489.56	-	-	Геодезический метод	0.1	-
1166	437219.76	2329489.95	-	-	Геодезический метод	0.1	-
1167	437222.13	2329484.45	-	-	Геодезический метод	0.1	-
1168	437224.02	2329485.87	-	-	Геодезический метод	0.1	-
1169	437226.80	2329479.33	-	-	Геодезический метод	0.1	-
1170	437223.78	2329478.05	-	-	Геодезический метод	0.1	-
1171	437230.86	2329461.39	-	-	Геодезический метод	0.1	-
1172	437240.51	2329438.67	-	-	Геодезический метод	0.1	-
1173	437226.63	2329432.96	-	-	Геодезический метод	0.1	-
1174	437218.06	2329429.34	-	-	Геодезический метод	0.1	-
1175	437170.47	2329409.25	-	-	Геодезический метод	0.1	-
1176	437168.36	2329408.36	-	-	Геодезический метод	0.1	-
1177	437160.68	2329405.12	-	-	Геодезический метод	0.1	-
1178	437139.60	2329396.22	-	-	Геодезический метод	0.1	-

## 2. Сведения о характерных точках границ объекта

Обозначение характерных точек границ	Существующие координаты, м		Измененные (уточненные) координаты, м		Метод определения координат характерной точки	Средняя квадратическая погрешность положения характерной точки (Мт), м	Описание обозначения точки на местности (при наличии)
	X	Y	X	Y			
1	2	3	4	5	6	7	8
1179	437131.50	2329415.72	-	-	Геодезический метод	0.1	-
1180	437109.13	2329406.32	-	-	Геодезический метод	0.1	-
1181	437080.34	2329394.64	-	-	Геодезический метод	0.1	-
1182	437117.31	2329328.06	-	-	Геодезический метод	0.1	-
1183	437144.33	2329337.90	-	-	Геодезический метод	0.1	-
1184	437235.52	2329128.75	-	-	Геодезический метод	0.1	-
1185	437409.62	2329197.91	-	-	Геодезический метод	0.1	-
1186	437432.18	2329162.40	-	-	Геодезический метод	0.1	-
1187	437454.16	2329127.56	-	-	Геодезический метод	0.1	-
1188	437461.04	2329113.14	-	-	Геодезический метод	0.1	-
1189	437465.11	2329099.82	-	-	Геодезический метод	0.1	-
1190	437470.45	2329072.16	-	-	Геодезический метод	0.1	-
1191	437488.58	2328986.57	-	-	Геодезический метод	0.1	-
1192	437516.11	2328858.57	-	-	Геодезический метод	0.1	-
1193	437529.29	2328802.18	-	-	Геодезический метод	0.1	-
1194	437533.90	2328782.43	-	-	Геодезический метод	0.1	-
1195	437417.85	2328772.71	-	-	Геодезический метод	0.1	-
1196	437425.94	2328682.19	-	-	Геодезический метод	0.1	-
1023	437427.19	2328648.74	433573.69	2327389.27	Геодезический метод	0.1	-
н1197	-	-	433630.13	2326704.72	Геодезический метод	0.1	-
н1198	-	-	433207.28	2326835.76	Геодезический метод	0.1	-
н1199	-	-	433225.28	2326604.34	Геодезический метод	0.1	-
н1200	-	-	433239.15	2326426.03	Геодезический метод	0.1	-
н1201	-	-	433701.82	2326462.46	Геодезический метод	0.1	-
н1202	-	-	433746.37	2326465.97	Геодезический метод	0.1	-
н1203	-	-	433795.52	2326502.23	Геодезический метод	0.1	-

## 2. Сведения о характерных точках границ объекта

Обозначение характерных точек границ	Существующие координаты, м		Измененные (уточненные) координаты, м		Метод определения координат характерной точки	Средняя квадратическая погрешность положения характерной точки (Мт), м	Описание обозначения точки на местности (при наличии)
	X	Y	X	Y			
1	2	3	4	5	6	7	8
н1204	-	-	433797.12	2326549.03	Геодезический метод	0.1	-
н1205	-	-	433794.82	2326648.54	Геодезический метод	0.1	-
н1206	-	-	433794.81	2326649.08	Геодезический метод	0.1	-
н1207	-	-	433793.44	2326708.48	Геодезический метод	0.1	-
н1197	-	-	433630.13	2326704.72	Геодезический метод	0.1	-
н1208	-	-	432613.78	2329560.86	Геодезический метод	0.1	-
н1209	-	-	432603.64	2329439.39	Геодезический метод	0.1	-
н1210	-	-	432601.08	2329405.64	Геодезический метод	0.1	-
н1211	-	-	432626.27	2329379.57	Геодезический метод	0.1	-
н1212	-	-	432628.35	2329378.19	Геодезический метод	0.1	-
н1213	-	-	432641.50	2329369.43	Геодезический метод	0.1	-
н1214	-	-	432667.18	2329352.33	Геодезический метод	0.1	-
н1215	-	-	432690.72	2329339.46	Геодезический метод	0.1	-
н1216	-	-	432700.64	2329333.42	Геодезический метод	0.1	-
н1217	-	-	432714.42	2329325.02	Геодезический метод	0.1	-
н1218	-	-	432747.81	2329316.58	Геодезический метод	0.1	-
н1219	-	-	432782.17	2329311.98	Геодезический метод	0.1	-
н1220	-	-	432816.43	2329312.28	Геодезический метод	0.1	-
н1221	-	-	432855.33	2329309.94	Геодезический метод	0.1	-
н1222	-	-	432861.07	2329404.50	Геодезический метод	0.1	-
н1223	-	-	432872.65	2329399.41	Геодезический метод	0.1	-
н1224	-	-	432887.50	2329390.08	Геодезический метод	0.1	-
н1225	-	-	432887.59	2329368.39	Геодезический метод	0.1	-
н1226	-	-	432888.15	2329368.35	Геодезический метод	0.1	-
н1227	-	-	432886.71	2329339.56	Геодезический метод	0.1	-
н1228	-	-	432885.57	2329339.54	Геодезический метод	0.1	-

## 2. Сведения о характерных точках границ объекта

Обозначение характерных точек границ	Существующие координаты, м		Измененные (уточненные) координаты, м		Метод определения координат характерной точки	Средняя квадратическая погрешность положения характерной точки (Мт), м	Описание обозначения точки на местности (при наличии)
	X	Y	X	Y			
1	2	3	4	5	6	7	8
н1229	-	-	432884.53	2329322.35	Геодезический метод	0.1	-
н1230	-	-	432883.67	2329308.22	Геодезический метод	0.1	-
н1231	-	-	432883.06	2329297.32	Геодезический метод	0.1	-
н1232	-	-	432882.64	2329293.28	Геодезический метод	0.1	-
н1233	-	-	432881.98	2329279.07	Геодезический метод	0.1	-
н1234	-	-	432878.43	2329235.67	Геодезический метод	0.1	-
н1235	-	-	432878.02	2329229.54	Геодезический метод	0.1	-
н1236	-	-	432875.53	2329192.70	Геодезический метод	0.1	-
н1237	-	-	432875.51	2329192.35	Геодезический метод	0.1	-
н1238	-	-	432875.04	2329184.50	Геодезический метод	0.1	-
н1239	-	-	432872.68	2329150.68	Геодезический метод	0.1	-
н1240	-	-	432872.21	2329144.55	Геодезический метод	0.1	-
н1241	-	-	432871.71	2329138.40	Геодезический метод	0.1	-
н1242	-	-	432871.16	2329132.58	Геодезический метод	0.1	-
н1243	-	-	432870.61	2329120.63	Геодезический метод	0.1	-
н1244	-	-	432869.57	2329107.81	Геодезический метод	0.1	-
н1245	-	-	432868.92	2329102.05	Геодезический метод	0.1	-
н1246	-	-	432864.95	2329050.35	Геодезический метод	0.1	-
н1247	-	-	432877.29	2329048.59	Геодезический метод	0.1	-
н1248	-	-	432928.49	2329044.60	Геодезический метод	0.1	-
н1249	-	-	432992.05	2329040.10	Геодезический метод	0.1	-
н1250	-	-	433041.39	2329035.93	Геодезический метод	0.1	-
н1251	-	-	433062.59	2329034.50	Геодезический метод	0.1	-
н1252	-	-	433066.43	2329034.18	Геодезический метод	0.1	-
н1253	-	-	433067.39	2329034.06	Геодезический метод	0.1	-
н1254	-	-	433069.44	2329032.52	Геодезический метод	0.1	-

## 2. Сведения о характерных точках границ объекта

Обозначение характерных точек границ	Существующие координаты, м		Измененные (уточненные) координаты, м		Метод определения координат характерной точки	Средняя квадратическая погрешность положения характерной точки (Мт), м	Описание обозначения точки на местности (при наличии)
	X	Y	X	Y			
1	2	3	4	5	6	7	8
н1255	-	-	433075.58	2329032.16	Геодезический метод	0.1	-
н1256	-	-	433081.41	2329031.31	Геодезический метод	0.1	-
н1257	-	-	433097.27	2329030.15	Геодезический метод	0.1	-
н1258	-	-	433182.37	2329022.75	Геодезический метод	0.1	-
н1259	-	-	433182.11	2329019.89	Геодезический метод	0.1	-
н1260	-	-	433185.24	2329019.59	Геодезический метод	0.1	-
н1261	-	-	433203.41	2329017.87	Геодезический метод	0.1	-
н1262	-	-	433207.12	2329016.10	Геодезический метод	0.1	-
н1263	-	-	433227.09	2329014.14	Геодезический метод	0.1	-
н1264	-	-	433229.93	2329016.63	Геодезический метод	0.1	-
н1265	-	-	433248.97	2329014.71	Геодезический метод	0.1	-
н1266	-	-	433251.08	2329043.70	Геодезический метод	0.1	-
н1267	-	-	433379.88	2329034.65	Геодезический метод	0.1	-
н1268	-	-	433444.55	2329030.11	Геодезический метод	0.1	-
н1269	-	-	433445.90	2329030.02	Геодезический метод	0.1	-
н1270	-	-	433458.49	2329028.13	Геодезический метод	0.1	-
н1271	-	-	433470.40	2329025.48	Геодезический метод	0.1	-
н1272	-	-	433481.25	2329022.31	Геодезический метод	0.1	-
н1273	-	-	433487.43	2329019.70	Геодезический метод	0.1	-
н1274	-	-	433557.71	2329158.33	Геодезический метод	0.1	-
н1275	-	-	433540.04	2329168.39	Геодезический метод	0.1	-
н1276	-	-	433534.55	2329171.52	Геодезический метод	0.1	-
н1277	-	-	433509.63	2329185.70	Геодезический метод	0.1	-
н1278	-	-	433422.98	2329235.00	Геодезический метод	0.1	-
н1279	-	-	433390.10	2329253.71	Геодезический метод	0.1	-
н1280	-	-	433392.49	2329274.11	Геодезический метод	0.1	-

## 2. Сведения о характерных точках границ объекта

Обозначение характерных точек границ	Существующие координаты, м		Измененные (уточненные) координаты, м		Метод определения координат характерной точки	Средняя квадратическая погрешность положения характерной точки (Мт), м	Описание обозначения точки на местности (при наличии)
	X	Y	X	Y			
1	2	3	4	5	6	7	8
н1281	-	-	433385.53	2329274.92	Геодезический метод	0.1	-
н1282	-	-	433386.86	2329286.24	Геодезический метод	0.1	-
н1283	-	-	433380.02	2329286.80	Геодезический метод	0.1	-
н1284	-	-	433349.12	2329289.34	Геодезический метод	0.1	-
н1285	-	-	433310.17	2329291.03	Геодезический метод	0.1	-
н1286	-	-	433292.39	2329293.36	Геодезический метод	0.1	-
н1287	-	-	433279.27	2329296.11	Геодезический метод	0.1	-
н1288	-	-	433265.08	2329300.56	Геодезический метод	0.1	-
н1289	-	-	433253.57	2329304.63	Геодезический метод	0.1	-
н1290	-	-	433081.73	2329373.69	Геодезический метод	0.1	-
н1291	-	-	432990.12	2329410.49	Геодезический метод	0.1	-
н1292	-	-	432931.65	2329433.97	Геодезический метод	0.1	-
н1293	-	-	432871.51	2329458.13	Геодезический метод	0.1	-
н1294	-	-	432861.46	2329462.17	Геодезический метод	0.1	-
н1295	-	-	432845.59	2329468.54	Геодезический метод	0.1	-
н1296	-	-	432839.99	2329470.78	Геодезический метод	0.1	-
н1297	-	-	432814.45	2329480.96	Геодезический метод	0.1	-
н1298	-	-	432755.64	2329504.42	Геодезический метод	0.1	-
н1299	-	-	432755.34	2329504.54	Геодезический метод	0.1	-
н1300	-	-	432752.33	2329505.73	Геодезический метод	0.1	-
н1301	-	-	432697.93	2329527.43	Геодезический метод	0.1	-
н1208	-	-	432613.78	2329560.86	Геодезический метод	0.1	-
н1302	-	-	437432.18	2329162.40	Геодезический метод	0.1	-
н1303	-	-	437411.13	2329195.54	Геодезический метод	0.1	-
н1304	-	-	437382.48	2329184.39	Геодезический метод	0.1	-
н1305	-	-	437328.64	2329163.44	Геодезический метод	0.1	-

## 2. Сведения о характерных точках границ объекта

Обозначение характерных точек границ	Существующие координаты, м		Измененные (уточненные) координаты, м		Метод определения координат характерной точки	Средняя квадратическая погрешность положения характерной точки (Мт), м	Описание обозначения точки на местности (при наличии)
	X	Y	X	Y			
1	2	3	4	5	6	7	8
н1306	-	-	437307.48	2329155.20	Геодезический метод	0.1	-
н1307	-	-	437237.06	2329127.79	Геодезический метод	0.1	-
н1308	-	-	437191.87	2329233.41	Геодезический метод	0.1	-
н1309	-	-	437147.66	2329336.76	Геодезический метод	0.1	-
н1310	-	-	437106.30	2329319.70	Геодезический метод	0.1	-
н1311	-	-	436847.40	2329212.96	Геодезический метод	0.1	-
н1312	-	-	436840.27	2329209.73	Геодезический метод	0.1	-
н1313	-	-	436840.03	2329210.94	Геодезический метод	0.1	-
н1314	-	-	436836.47	2329209.52	Геодезический метод	0.1	-
н1315	-	-	436836.58	2329208.96	Геодезический метод	0.1	-
н1316	-	-	436829.89	2329207.58	Геодезический метод	0.1	-
н1317	-	-	436821.48	2329206.78	Геодезический метод	0.1	-
н1318	-	-	436811.32	2329206.94	Геодезический метод	0.1	-
н1319	-	-	436794.17	2329208.05	Геодезический метод	0.1	-
н1320	-	-	436781.55	2329209.61	Геодезический метод	0.1	-
н1321	-	-	436780.04	2329209.80	Геодезический метод	0.1	-
н1322	-	-	436736.32	2329218.91	Геодезический метод	0.1	-
н1323	-	-	436719.32	2329222.45	Геодезический метод	0.1	-
н1324	-	-	436713.76	2329223.61	Геодезический метод	0.1	-
н1325	-	-	436658.08	2329235.68	Геодезический метод	0.1	-
н1326	-	-	436631.62	2329240.33	Геодезический метод	0.1	-
н1327	-	-	436613.59	2329243.80	Геодезический метод	0.1	-
н1328	-	-	436593.10	2329247.74	Геодезический метод	0.1	-
н1329	-	-	436507.06	2329265.61	Геодезический метод	0.1	-
н1330	-	-	436519.13	2329311.48	Геодезический метод	0.1	-
н1331	-	-	436524.41	2329331.55	Геодезический метод	0.1	-

## 2. Сведения о характерных точках границ объекта

Обозначение характерных точек границ	Существующие координаты, м		Измененные (уточненные) координаты, м		Метод определения координат характерной точки	Средняя квадратическая погрешность положения характерной точки (Мт), м	Описание обозначения точки на местности (при наличии)
	X	Y	X	Y			
1	2	3	4	5	6	7	8
н1332	-	-	436553.88	2329443.54	Геодезический метод	0.1	-
н1333	-	-	436528.72	2329450.61	Геодезический метод	0.1	-
н1334	-	-	436498.43	2329457.98	Геодезический метод	0.1	-
н1335	-	-	436482.56	2329461.85	Геодезический метод	0.1	-
н1336	-	-	436473.72	2329464.00	Геодезический метод	0.1	-
н1337	-	-	436457.59	2329467.93	Геодезический метод	0.1	-
н1338	-	-	436457.45	2329467.97	Геодезический метод	0.1	-
н1339	-	-	436457.80	2329469.43	Геодезический метод	0.1	-
н1340	-	-	436427.00	2329477.63	Геодезический метод	0.1	-
н1341	-	-	436419.90	2329479.29	Геодезический метод	0.1	-
н1342	-	-	436418.77	2329479.59	Геодезический метод	0.1	-
н1343	-	-	436369.68	2329492.38	Геодезический метод	0.1	-
н1344	-	-	436358.00	2329495.42	Геодезический метод	0.1	-
н1345	-	-	436304.50	2329453.07	Геодезический метод	0.1	-
н1346	-	-	436276.31	2329440.67	Геодезический метод	0.1	-
н1347	-	-	436242.89	2329431.54	Геодезический метод	0.1	-
н1348	-	-	436233.82	2329413.76	Геодезический метод	0.1	-
н1349	-	-	436231.70	2329406.52	Геодезический метод	0.1	-
н1350	-	-	436221.66	2329372.16	Геодезический метод	0.1	-
н1351	-	-	436207.09	2329339.45	Геодезический метод	0.1	-
н1352	-	-	436208.58	2329321.75	Геодезический метод	0.1	-
н1353	-	-	436209.28	2329321.81	Геодезический метод	0.1	-
н1354	-	-	436228.73	2329321.54	Геодезический метод	0.1	-
н1355	-	-	436238.12	2329320.35	Геодезический метод	0.1	-
н1356	-	-	436255.05	2329317.05	Геодезический метод	0.1	-
н1357	-	-	436291.00	2329309.78	Геодезический метод	0.1	-



## 2. Сведения о характерных точках границ объекта

Обозначение характерных точек границ	Существующие координаты, м		Измененные (уточненные) координаты, м		Метод определения координат характерной точки	Средняя квадратическая погрешность положения характерной точки (Мт), м	Описание обозначения точки на местности (при наличии)
	X	Y	X	Y			
1	2	3	4	5	6	7	8
н1358	-	-	436279.64	2329241.19	Геодезический метод	0.1	-
н1359	-	-	436259.81	2329121.44	Геодезический метод	0.1	-
н1360	-	-	436240.36	2328992.85	Геодезический метод	0.1	-
н1361	-	-	436230.04	2328922.21	Геодезический метод	0.1	-
н1362	-	-	436228.06	2328901.96	Геодезический метод	0.1	-
н1363	-	-	436227.66	2328886.09	Геодезический метод	0.1	-
н1364	-	-	436228.85	2328868.63	Геодезический метод	0.1	-
н1365	-	-	436233.22	2328828.94	Геодезический метод	0.1	-
н1366	-	-	436239.17	2328762.26	Геодезический метод	0.1	-
н1367	-	-	436243.28	2328720.21	Геодезический метод	0.1	-
н1368	-	-	436243.94	2328713.45	Геодезический метод	0.1	-
н1369	-	-	436244.32	2328707.11	Геодезический метод	0.1	-
н1370	-	-	436245.92	2328680.51	Геодезический метод	0.1	-
н1371	-	-	436246.25	2328640.57	Геодезический метод	0.1	-
н1372	-	-	436269.32	2328639.95	Геодезический метод	0.1	-
н1373	-	-	436291.74	2328639.35	Геодезический метод	0.1	-
н1374	-	-	436354.91	2328641.66	Геодезический метод	0.1	-
н1375	-	-	436438.58	2328644.97	Геодезический метод	0.1	-
н1376	-	-	436479.35	2328646.06	Геодезический метод	0.1	-
н1377	-	-	436492.80	2328646.41	Геодезический метод	0.1	-
н1378	-	-	436562.94	2328648.28	Геодезический метод	0.1	-
н1379	-	-	436581.06	2328648.28	Геодезический метод	0.1	-
н1380	-	-	436600.25	2328647.09	Геодезический метод	0.1	-
н1381	-	-	436618.90	2328644.84	Геодезический метод	0.1	-
н1382	-	-	436640.60	2328641.40	Геодезический метод	0.1	-
н1383	-	-	436685.44	2328632.80	Геодезический метод	0.1	-

## 2. Сведения о характерных точках границ объекта

Обозначение характерных точек границ	Существующие координаты, м		Измененные (уточненные) координаты, м		Метод определения координат характерной точки	Средняя квадратическая погрешность положения характерной точки (Мт), м	Описание обозначения точки на местности (при наличии)
	X	Y	X	Y			
1	2	3	4	5	6	7	8
н1384	-	-	436699.86	2328630.42	Геодезический метод	0.1	-
н1385	-	-	436715.87	2328628.83	Геодезический метод	0.1	-
н1386	-	-	436790.01	2328622.91	Геодезический метод	0.1	-
н1387	-	-	436814.35	2328621.85	Геодезический метод	0.1	-
н1388	-	-	436864.36	2328621.85	Геодезический метод	0.1	-
н1389	-	-	436931.82	2328623.97	Геодезический метод	0.1	-
н1390	-	-	437051.68	2328627.94	Геодезический метод	0.1	-
н1391	-	-	437105.66	2328631.11	Геодезический метод	0.1	-
н1392	-	-	437284.62	2328640.76	Геодезический метод	0.1	-
н1393	-	-	437325.14	2328642.95	Геодезический метод	0.1	-
н1394	-	-	437369.35	2328645.33	Геодезический метод	0.1	-
н1395	-	-	437395.11	2328646.72	Геодезический метод	0.1	-
н1396	-	-	437428.90	2328649.06	Геодезический метод	0.1	-
н1397	-	-	437417.82	2328773.00	Геодезический метод	0.1	-
н1398	-	-	437534.23	2328781.05	Геодезический метод	0.1	-
н1399	-	-	437522.32	2328832.01	Геодезический метод	0.1	-
н1400	-	-	437516.11	2328858.57	Геодезический метод	0.1	-
н1401	-	-	437488.58	2328986.57	Геодезический метод	0.1	-
н1402	-	-	437470.45	2329072.16	Геодезический метод	0.1	-
н1403	-	-	437465.11	2329099.82	Геодезический метод	0.1	-
н1404	-	-	437461.04	2329113.14	Геодезический метод	0.1	-
н1405	-	-	437454.16	2329127.56	Геодезический метод	0.1	-
н1302	-	-	437432.18	2329162.40	Геодезический метод	0.1	-
н1406	-	-	437054.59	2328662.42	Геодезический метод	0.1	-
н1407	-	-	437050.03	2328776.66	Геодезический метод	0.1	-
н1408	-	-	437025.87	2328776.74	Геодезический метод	0.1	-

## 2. Сведения о характерных точках границ объекта

Обозначение характерных точек границ	Существующие координаты, м		Измененные (уточненные) координаты, м		Метод определения координат характерной точки	Средняя квадратическая погрешность положения характерной точки (Мт), м	Описание обозначения точки на местности (при наличии)
	X	Y	X	Y			
1	2	3	4	5	6	7	8
н1409	-	-	437016.60	2328961.64	Геодезический метод	0.1	-
н1410	-	-	437027.11	2328962.66	Геодезический метод	0.1	-
н1411	-	-	437031.52	2328963.09	Геодезический метод	0.1	-
н1412	-	-	437030.87	2328974.07	Геодезический метод	0.1	-
н1413	-	-	437029.48	2328997.94	Геодезический метод	0.1	-
н1414	-	-	437014.48	2328997.10	Геодезический метод	0.1	-
н1415	-	-	437014.36	2329000.45	Геодезический метод	0.1	-
н1416	-	-	437014.27	2329002.83	Геодезический метод	0.1	-
н1417	-	-	437012.40	2329056.30	Геодезический метод	0.1	-
н1418	-	-	437011.90	2329070.40	Геодезический метод	0.1	-
н1419	-	-	436953.80	2329070.68	Геодезический метод	0.1	-
н1420	-	-	436948.38	2329070.72	Геодезический метод	0.1	-
н1421	-	-	436947.91	2329070.78	Геодезический метод	0.1	-
н1422	-	-	436920.92	2329069.84	Геодезический метод	0.1	-
н1423	-	-	436918.25	2329070.36	Геодезический метод	0.1	-
н1424	-	-	436896.95	2329067.84	Геодезический метод	0.1	-
н1425	-	-	436886.48	2329103.36	Геодезический метод	0.1	-
н1426	-	-	436884.51	2329110.02	Геодезический метод	0.1	-
н1427	-	-	436883.98	2329111.82	Геодезический метод	0.1	-
н1428	-	-	436877.75	2329111.18	Геодезический метод	0.1	-
н1429	-	-	436863.99	2329109.75	Геодезический метод	0.1	-
н1430	-	-	436862.29	2329109.73	Геодезический метод	0.1	-
н1431	-	-	436861.94	2329110.21	Геодезический метод	0.1	-
н1432	-	-	436844.81	2329108.21	Геодезический метод	0.1	-
н1433	-	-	436844.89	2329108.37	Геодезический метод	0.1	-
н1434	-	-	436809.65	2329104.86	Геодезический метод	0.1	-

## 2. Сведения о характерных точках границ объекта

Обозначение характерных точек границ	Существующие координаты, м		Измененные (уточненные) координаты, м		Метод определения координат характерной точки	Средняя квадратическая погрешность положения характерной точки (Мт), м	Описание обозначения точки на местности (при наличии)
	X	Y	X	Y			
1	2	3	4	5	6	7	8
н1435	-	-	436789.34	2329102.83	Геодезический метод	0.1	-
н1436	-	-	436784.59	2329102.36	Геодезический метод	0.1	-
н1437	-	-	436785.07	2329095.72	Геодезический метод	0.1	-
н1438	-	-	436786.97	2329069.74	Геодезический метод	0.1	-
н1439	-	-	436790.73	2329014.37	Геодезический метод	0.1	-
н1440	-	-	436790.60	2329009.51	Геодезический метод	0.1	-
н1441	-	-	436786.87	2328961.78	Геодезический метод	0.1	-
н1442	-	-	436793.67	2328841.99	Геодезический метод	0.1	-
н1443	-	-	436802.51	2328686.30	Геодезический метод	0.1	-
н1444	-	-	436804.67	2328648.24	Геодезический метод	0.1	-
н1445	-	-	436962.04	2328655.54	Геодезический метод	0.1	-
н1446	-	-	436962.44	2328651.20	Геодезический метод	0.1	-
н1447	-	-	437036.02	2328652.96	Геодезический метод	0.1	-
н1448	-	-	437035.51	2328661.97	Геодезический метод	0.1	-
н1406	-	-	437054.59	2328662.42	Геодезический метод	0.1	-
н1449	-	-	436351.38	2328707.91	Геодезический метод	0.1	-
н1450	-	-	436351.89	2328689.71	Геодезический метод	0.1	-
н1451	-	-	436418.73	2328691.95	Геодезический метод	0.1	-
н1452	-	-	436432.44	2328692.29	Геодезический метод	0.1	-
н1453	-	-	436432.47	2328691.67	Геодезический метод	0.1	-
н1454	-	-	436439.80	2328692.39	Геодезический метод	0.1	-
н1455	-	-	436439.93	2328691.55	Геодезический метод	0.1	-
н1456	-	-	436461.87	2328692.43	Геодезический метод	0.1	-
н1457	-	-	436484.38	2328692.76	Геодезический метод	0.1	-
н1458	-	-	436493.62	2328738.47	Геодезический метод	0.1	-
н1459	-	-	436507.96	2328742.93	Геодезический метод	0.1	-

## 2. Сведения о характерных точках границ объекта

Обозначение характерных точек границ	Существующие координаты, м		Измененные (уточненные) координаты, м		Метод определения координат характерной точки	Средняя квадратическая погрешность положения характерной точки (Мт), м	Описание обозначения точки на местности (при наличии)
	X	Y	X	Y			
1	2	3	4	5	6	7	8
н1460	-	-	436489.63	2328829.88	Геодезический метод	0.1	-
н1461	-	-	436455.65	2328825.41	Геодезический метод	0.1	-
н1462	-	-	436450.56	2328932.22	Геодезический метод	0.1	-
н1463	-	-	436343.45	2328926.23	Геодезический метод	0.1	-
н1464	-	-	436344.84	2328895.19	Геодезический метод	0.1	-
н1465	-	-	436318.80	2328901.07	Геодезический метод	0.1	-
н1466	-	-	436327.61	2328870.07	Геодезический метод	0.1	-
н1467	-	-	436345.43	2328877.04	Геодезический метод	0.1	-
н1468	-	-	436346.51	2328862.56	Геодезический метод	0.1	-
н1469	-	-	436344.43	2328862.46	Геодезический метод	0.1	-
н1449	-	-	436351.38	2328707.91	Геодезический метод	0.1	-
н1470	-	-	436408.27	2329285.93	Геодезический метод	0.1	-
н1471	-	-	436421.57	2329337.78	Геодезический метод	0.1	-
н1472	-	-	436425.85	2329354.46	Геодезический метод	0.1	-
н1473	-	-	436381.62	2329404.92	Геодезический метод	0.1	-
н1474	-	-	436386.63	2329425.64	Геодезический метод	0.1	-
н1475	-	-	436374.08	2329433.66	Геодезический метод	0.1	-
н1476	-	-	436344.37	2329441.45	Геодезический метод	0.1	-
н1477	-	-	436338.36	2329416.86	Геодезический метод	0.1	-
н1478	-	-	436329.03	2329382.14	Геодезический метод	0.1	-
н1479	-	-	436314.79	2329384.81	Геодезический метод	0.1	-
н1480	-	-	436305.40	2329354.27	Геодезический метод	0.1	-
н1481	-	-	436303.99	2329346.06	Геодезический метод	0.1	-
н1482	-	-	436302.58	2329338.44	Геодезический метод	0.1	-
н1483	-	-	436296.56	2329308.66	Геодезический метод	0.1	-
н1484	-	-	436313.94	2329305.14	Геодезический метод	0.1	-

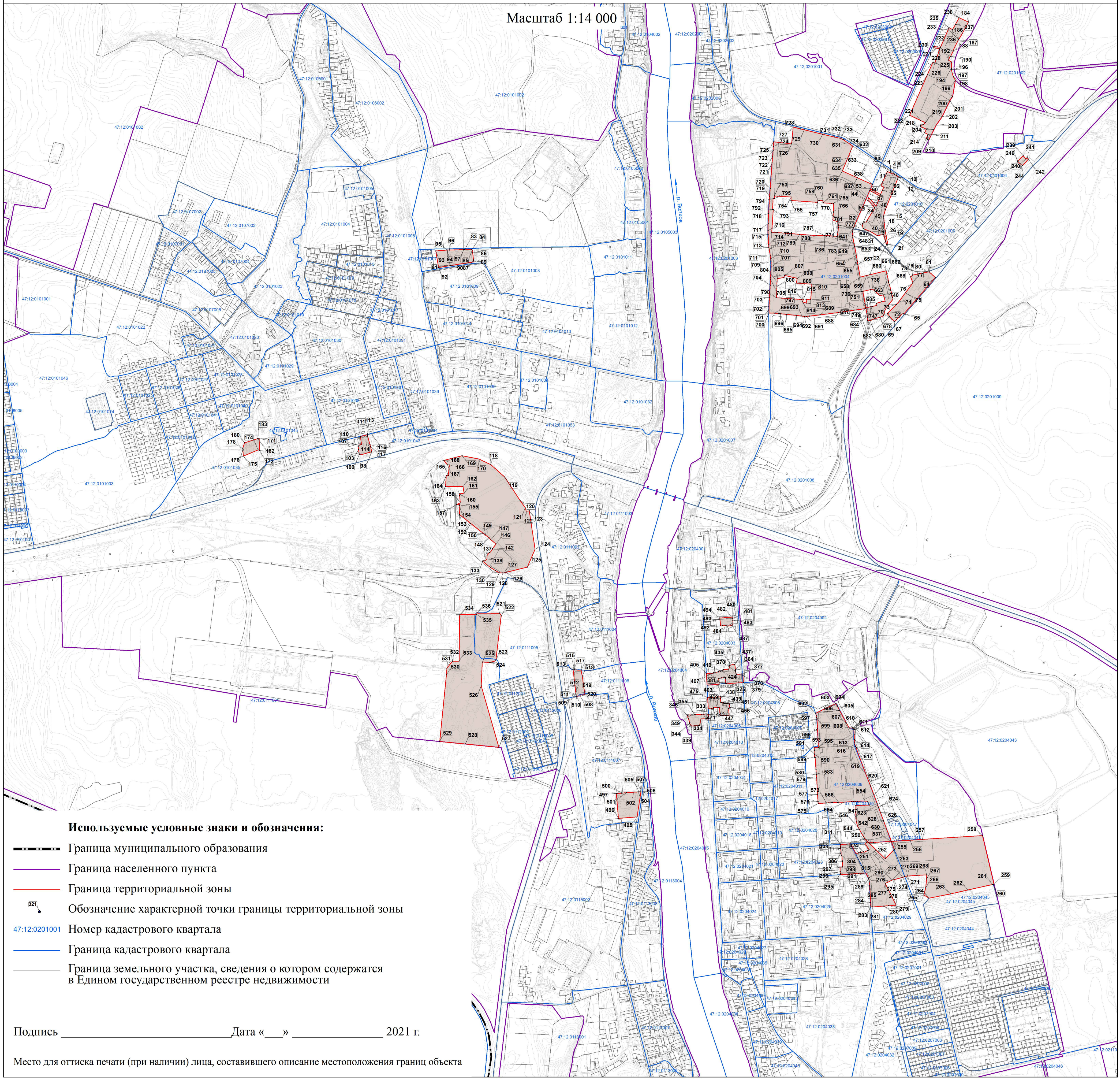




# Раздел 4

## План границ объекта

Масштаб 1:14 000



### Используемые условные знаки и обозначения:

- Граница муниципального образования
- Граница населенного пункта
- Граница территориальной зоны
- 321. Обозначение характерной точки границы территориальной зоны
- 47.12.0201001 Номер кадастрового квартала
- Граница кадастрового квартала
- Граница земельного участка, сведения о котором содержатся в Едином государственном реестре недвижимости

Подпись \_\_\_\_\_ Дата « \_\_\_\_ » \_\_\_\_\_ 2021 г.

Место для оттиска печати (при наличии) лица, составившего описание местоположения границ объекта



**Текстовое описание местоположения границ  
населенных пунктов, территориальных зон**

Прохождение границы		Описание прохождения границы
от точки	до точки	
<b>1</b>	<b>2</b>	<b>3</b>
1	2	-
2	3	-
3	4	-
4	5	-
5	6	-
6	7	-
7	8	-
8	9	-
9	10	-
10	н11	-
н11	н12	-
н12	н13	-
н13	н14	-
н14	н15	-
н15	н16	-
н16	н17	-
н17	н18	-
н18	н19	-
н19	н20	-
н20	н21	-
н21	н22	-
н22	н23	-
н23	н24	-
н24	н25	-
н25	н26	-
н26	н27	-
н27	н28	-
н28	н29	-
н29	н30	-
н30	н31	-
н31	н32	-
н32	н33	-
н33	н34	-
н34	н35	-
н35	н36	-
н36	н37	-



**Текстовое описание местоположения границ  
населенных пунктов, территориальных зон**

Прохождение границы		Описание прохождения границы
от точки	до точки	
1	2	3
н37	н38	-
н38	н39	-
н39	н40	-
н40	н41	-
н41	н42	-
н42	н43	-
н43	н44	-
н44	н45	-
н45	н46	-
н46	н47	-
н47	н48	-
н48	н49	-
н49	н50	-
н50	н51	-
н51	н52	-
н52	н53	-
н53	н54	-
н54	н55	-
н55	н56	-
н56	н57	-
н57	н58	-
н58	н59	-
н59	н60	-
н60	н61	-
н61	н62	-
н62	н63	-
н63	1	-
64	65	-
65	66	-
66	67	-
67	68	-
68	69	-
69	70	-
70	71	-
71	72	-
72	73	-

**Текстовое описание местоположения границ  
населенных пунктов, территориальных зон**

Прохождение границы		Описание прохождения границы
от точки	до точки	
1	2	3
73	74	-
74	75	-
75	76	-
76	77	-
77	78	-
78	79	-
79	80	-
80	н81	-
н81	64	-
82	83	-
83	84	-
84	85	-
85	86	-
86	87	-
87	88	-
88	89	-
89	90	-
90	91	-
91	92	-
92	93	-
93	94	-
94	95	-
95	96	-
96	97	-
97	82	-
141	142	-
142	143	-
143	144	-
144	145	-
145	146	-
146	147	-
147	148	-
148	149	-
149	н150	-
н150	н151	-
н151	н152	-

**Текстовое описание местоположения границ  
населенных пунктов, территориальных зон**

Прохождение границы		Описание прохождения границы
от точки	до точки	
1	2	3
н152	н153	-
н153	н154	-
н154	н155	-
н155	н156	-
н156	н157	-
н157	н158	-
н158	н159	-
н159	н160	-
н160	141	-
161	162	-
162	163	-
163	164	-
164	165	-
165	166	-
166	167	-
167	168	-
168	169	-
169	170	-
170	171	-
171	172	-
172	173	-
173	174	-
174	175	-
175	176	-
176	177	-
177	178	-
178	179	-
179	180	-
180	181	-
181	182	-
182	183	-
183	184	-
184	185	-
185	186	-
186	187	-
187	188	-

**Текстовое описание местоположения границ  
населенных пунктов, территориальных зон**

Прохождение границы		Описание прохождения границы
от точки	до точки	
1	2	3
188	189	-
189	190	-
190	191	-
191	192	-
192	193	-
193	194	-
194	195	-
195	196	-
196	197	-
197	198	-
198	199	-
199	200	-
200	201	-
201	202	-
202	203	-
203	204	-
204	205	-
205	206	-
206	207	-
207	н208	-
н208	н209	-
н209	н210	-
н210	н211	-
н211	н212	-
н212	н213	-
н213	161	-
214	215	-
215	216	-
216	217	-
217	218	-
218	219	-
219	220	-
220	221	-
221	222	-
222	223	-
223	224	-

**Текстовое описание местоположения границ  
населенных пунктов, территориальных зон**

Прохождение границы		Описание прохождения границы
от точки	до точки	
1	2	3
224	н225	-
н225	н226	-
н226	214	-
227	228	-
228	229	-
229	230	-
230	231	-
231	232	-
232	233	-
233	234	-
234	235	-
235	236	-
236	237	-
237	238	-
238	239	-
239	240	-
240	н241	-
н241	н242	-
н242	н243	-
н243	н244	-
н244	н245	-
н245	н246	-
н246	н247	-
н247	н248	-
н248	н249	-
н249	н250	-
н250	н251	-
н251	н252	-
н252	н253	-
н253	н254	-
н254	н255	-
н255	н256	-
н256	н257	-
н257	н258	-
н258	н259	-
н259	н260	-

**Текстовое описание местоположения границ  
населенных пунктов, территориальных зон**

Прохождение границы		Описание прохождения границы
от точки	до точки	
1	2	3
н260	н261	-
н261	н262	-
н262	н263	-
н263	н264	-
н264	н265	-
н265	н266	-
н266	н267	-
н267	н268	-
н268	н269	-
н269	н270	-
н270	н271	-
н271	н272	-
н272	н273	-
н273	н274	-
н274	н275	-
н275	н276	-
н276	н277	-
н277	н278	-
н278	н279	-
н279	н280	-
н280	н281	-
н281	227	-
282	283	-
283	284	-
284	285	-
285	286	-
286	287	-
287	288	-
288	289	-
289	290	-
290	291	-
291	282	-
295	296	-
296	297	-
297	298	-
298	299	-

**Текстовое описание местоположения границ  
населенных пунктов, территориальных зон**

Прохождение границы		Описание прохождения границы
от точки	до точки	
1	2	3
299	300	-
300	301	-
301	302	-
302	303	-
303	304	-
304	305	-
305	306	-
306	307	-
307	308	-
308	309	-
309	310	-
310	311	-
311	н312	-
н312	н313	-
н313	н314	-
н314	н315	-
н315	н316	-
н316	н317	-
н317	н318	-
н318	н319	-
н319	н320	-
н320	н321	-
н321	н322	-
н322	н323	-
н323	н324	-
н324	н325	-
н325	н326	-
н326	н327	-
н327	н328	-
н328	н329	-
н329	н330	-
н330	н331	-
н331	н332	-
н332	н333	-
н333	н334	-
н334	н335	-

**Текстовое описание местоположения границ  
населенных пунктов, территориальных зон**

Прохождение границы		Описание прохождения границы
от точки	до точки	
1	2	3
н335	н336	-
н336	н337	-
н337	н338	-
н338	н339	-
н339	н340	-
н340	н341	-
н341	н342	-
н342	н343	-
н343	н344	-
н344	н345	-
н345	н346	-
н346	н347	-
н347	н348	-
н348	н349	-
н349	н350	-
н350	н351	-
н351	н352	-
н352	н353	-
н353	н354	-
н354	н355	-
н355	н356	-
н356	н357	-
н357	н358	-
н358	н359	-
н359	н360	-
н360	н361	-
н361	н362	-
н362	н363	-
н363	н364	-
н364	н365	-
н365	н366	-
н366	н367	-
н367	н368	-
н368	н369	-
н369	н370	-
н370	н371	-



**Текстовое описание местоположения границ  
населенных пунктов, территориальных зон**

Прохождение границы		Описание прохождения границы
от точки	до точки	
1	2	3
н371	н372	-
н372	н373	-
н373	н374	-
н374	н375	-
н375	295	-
376	377	-
377	378	-
378	379	-
379	380	-
380	381	-
381	382	-
382	383	-
383	384	-
384	385	-
385	386	-
386	387	-
387	388	-
388	389	-
389	390	-
390	391	-
391	392	-
392	393	-
393	394	-
394	395	-
395	396	-
396	397	-
397	398	-
398	399	-
399	400	-
400	401	-
401	402	-
402	403	-
403	404	-
404	405	-
405	406	-
406	407	-

**Текстовое описание местоположения границ  
населенных пунктов, территориальных зон**

Прохождение границы		Описание прохождения границы
от точки	до точки	
1	2	3
407	408	-
408	409	-
409	376	-
517	518	-
518	519	-
519	520	-
520	521	-
521	522	-
522	523	-
523	524	-
524	525	-
525	526	-
526	527	-
527	528	-
528	529	-
529	530	-
530	531	-
531	532	-
532	533	-
533	534	-
534	535	-
535	536	-
536	537	-
537	538	-
538	539	-
539	540	-
540	541	-
541	542	-
542	543	-
543	544	-
544	545	-
545	546	-
546	547	-
547	548	-
548	549	-
549	550	-

**Текстовое описание местоположения границ  
населенных пунктов, территориальных зон**

Прохождение границы		Описание прохождения границы
от точки	до точки	
1	2	3
550	551	-
551	552	-
552	553	-
553	554	-
554	555	-
555	556	-
556	н557	-
н557	н558	-
н558	н559	-
н559	н560	-
н560	н561	-
н561	н562	-
н562	н563	-
н563	н564	-
н564	н565	-
н565	н566	-
н566	н567	-
н567	н568	-
н568	н569	-
н569	н570	-
н570	н571	-
н571	н572	-
н572	н573	-
н573	н574	-
н574	н575	-
н575	н576	-
н576	н577	-
н577	н578	-
н578	н579	-
н579	н580	-
н580	н581	-
н581	н582	-
н582	н583	-
н583	н584	-
н584	н585	-
н585	н586	-

**Текстовое описание местоположения границ  
населенных пунктов, территориальных зон**

Прохождение границы		Описание прохождения границы
от точки	до точки	
1	2	3
н586	н587	-
н587	н588	-
н588	н589	-
н589	н590	-
н590	517	-
591	592	-
592	593	-
593	594	-
594	595	-
595	596	-
596	597	-
597	598	-
598	599	-
599	600	-
600	601	-
601	602	-
602	603	-
603	604	-
604	605	-
605	606	-
606	607	-
607	608	-
608	609	-
609	610	-
610	611	-
611	612	-
612	613	-
613	614	-
614	615	-
615	616	-
616	617	-
617	618	-
618	619	-
619	620	-
620	621	-
621	622	-

**Текстовое описание местоположения границ  
населенных пунктов, территориальных зон**

Прохождение границы		Описание прохождения границы
от точки	до точки	
1	2	3
622	623	-
623	624	-
624	625	-
625	626	-
626	627	-
627	628	-
628	629	-
629	630	-
630	631	-
631	632	-
632	591	-
914	915	-
915	916	-
916	917	-
917	918	-
918	919	-
919	920	-
920	921	-
921	922	-
922	923	-
923	924	-
924	925	-
925	926	-
926	927	-
927	928	-
928	914	-
937	938	-
938	939	-
939	940	-
940	941	-
941	942	-
942	943	-
943	944	-
944	945	-
945	946	-
946	947	-

**Текстовое описание местоположения границ  
населенных пунктов, территориальных зон**

Прохождение границы		Описание прохождения границы
от точки	до точки	
1	2	3
947	948	-
948	949	-
949	937	-
1023	1024	-
1024	1025	-
1025	1026	-
1026	1027	-
1027	1028	-
1028	1029	-
1029	1030	-
1030	1031	-
1031	1032	-
1032	1033	-
1033	1034	-
1034	1035	-
1035	1036	-
1036	1037	-
1037	1038	-
1038	1039	-
1039	1040	-
1040	1023	-
н1197	н1198	-
н1198	н1199	-
н1199	н1200	-
н1200	н1201	-
н1201	н1202	-
н1202	н1203	-
н1203	н1204	-
н1204	н1205	-
н1205	н1206	-
н1206	н1207	-
н1207	н1197	-
н1208	н1209	-
н1209	н1210	-
н1210	н1211	-
н1211	н1212	-

**Текстовое описание местоположения границ  
населенных пунктов, территориальных зон**

Прохождение границы		Описание прохождения границы
от точки	до точки	
1	2	3
н1212	н1213	-
н1213	н1214	-
н1214	н1215	-
н1215	н1216	-
н1216	н1217	-
н1217	н1218	-
н1218	н1219	-
н1219	н1220	-
н1220	н1221	-
н1221	н1222	-
н1222	н1223	-
н1223	н1224	-
н1224	н1225	-
н1225	н1226	-
н1226	н1227	-
н1227	н1228	-
н1228	н1229	-
н1229	н1230	-
н1230	н1231	-
н1231	н1232	-
н1232	н1233	-
н1233	н1234	-
н1234	н1235	-
н1235	н1236	-
н1236	н1237	-
н1237	н1238	-
н1238	н1239	-
н1239	н1240	-
н1240	н1241	-
н1241	н1242	-
н1242	н1243	-
н1243	н1244	-
н1244	н1245	-
н1245	н1246	-
н1246	н1247	-
н1247	н1248	-

**Текстовое описание местоположения границ  
населенных пунктов, территориальных зон**

Прохождение границы		Описание прохождения границы
от точки	до точки	
1	2	3
н1248	н1249	-
н1249	н1250	-
н1250	н1251	-
н1251	н1252	-
н1252	н1253	-
н1253	н1254	-
н1254	н1255	-
н1255	н1256	-
н1256	н1257	-
н1257	н1258	-
н1258	н1259	-
н1259	н1260	-
н1260	н1261	-
н1261	н1262	-
н1262	н1263	-
н1263	н1264	-
н1264	н1265	-
н1265	н1266	-
н1266	н1267	-
н1267	н1268	-
н1268	н1269	-
н1269	н1270	-
н1270	н1271	-
н1271	н1272	-
н1272	н1273	-
н1273	н1274	-
н1274	н1275	-
н1275	н1276	-
н1276	н1277	-
н1277	н1278	-
н1278	н1279	-
н1279	н1280	-
н1280	н1281	-
н1281	н1282	-
н1282	н1283	-
н1283	н1284	-



**Текстовое описание местоположения границ  
населенных пунктов, территориальных зон**

Прохождение границы		Описание прохождения границы
от точки	до точки	
1	2	3
н1284	н1285	-
н1285	н1286	-
н1286	н1287	-
н1287	н1288	-
н1288	н1289	-
н1289	н1290	-
н1290	н1291	-
н1291	н1292	-
н1292	н1293	-
н1293	н1294	-
н1294	н1295	-
н1295	н1296	-
н1296	н1297	-
н1297	н1298	-
н1298	н1299	-
н1299	н1300	-
н1300	н1301	-
н1301	н1208	-
н1302	н1303	-
н1303	н1304	-
н1304	н1305	-
н1305	н1306	-
н1306	н1307	-
н1307	н1308	-
н1308	н1309	-
н1309	н1310	-
н1310	н1311	-
н1311	н1312	-
н1312	н1313	-
н1313	н1314	-
н1314	н1315	-
н1315	н1316	-
н1316	н1317	-
н1317	н1318	-
н1318	н1319	-
н1319	н1320	-

**Текстовое описание местоположения границ  
населенных пунктов, территориальных зон**

Прохождение границы		Описание прохождения границы
от точки	до точки	
1	2	3
н1320	н1321	-
н1321	н1322	-
н1322	н1323	-
н1323	н1324	-
н1324	н1325	-
н1325	н1326	-
н1326	н1327	-
н1327	н1328	-
н1328	н1329	-
н1329	н1330	-
н1330	н1331	-
н1331	н1332	-
н1332	н1333	-
н1333	н1334	-
н1334	н1335	-
н1335	н1336	-
н1336	н1337	-
н1337	н1338	-
н1338	н1339	-
н1339	н1340	-
н1340	н1341	-
н1341	н1342	-
н1342	н1343	-
н1343	н1344	-
н1344	н1345	-
н1345	н1346	-
н1346	н1347	-
н1347	н1348	-
н1348	н1349	-
н1349	н1350	-
н1350	н1351	-
н1351	н1352	-
н1352	н1353	-
н1353	н1354	-
н1354	н1355	-
н1355	н1356	-

**Текстовое описание местоположения границ  
населенных пунктов, территориальных зон**

Прохождение границы		Описание прохождения границы
от точки	до точки	
1	2	3
н1356	н1357	-
н1357	н1358	-
н1358	н1359	-
н1359	н1360	-
н1360	н1361	-
н1361	н1362	-
н1362	н1363	-
н1363	н1364	-
н1364	н1365	-
н1365	н1366	-
н1366	н1367	-
н1367	н1368	-
н1368	н1369	-
н1369	н1370	-
н1370	н1371	-
н1371	н1372	-
н1372	н1373	-
н1373	н1374	-
н1374	н1375	-
н1375	н1376	-
н1376	н1377	-
н1377	н1378	-
н1378	н1379	-
н1379	н1380	-
н1380	н1381	-
н1381	н1382	-
н1382	н1383	-
н1383	н1384	-
н1384	н1385	-
н1385	н1386	-
н1386	н1387	-
н1387	н1388	-
н1388	н1389	-
н1389	н1390	-
н1390	н1391	-
н1391	н1392	-

**Текстовое описание местоположения границ  
населенных пунктов, территориальных зон**

Прохождение границы		Описание прохождения границы
от точки	до точки	
1	2	3
н1392	н1393	-
н1393	н1394	-
н1394	н1395	-
н1395	н1396	-
н1396	н1397	-
н1397	н1398	-
н1398	н1399	-
н1399	н1400	-
н1400	н1401	-
н1401	н1402	-
н1402	н1403	-
н1403	н1404	-
н1404	н1405	-
н1405	н1302	-
н1406	н1407	-
н1407	н1408	-
н1408	н1409	-
н1409	н1410	-
н1410	н1411	-
н1411	н1412	-
н1412	н1413	-
н1413	н1414	-
н1414	н1415	-
н1415	н1416	-
н1416	н1417	-
н1417	н1418	-
н1418	н1419	-
н1419	н1420	-
н1420	н1421	-
н1421	н1422	-
н1422	н1423	-
н1423	н1424	-
н1424	н1425	-
н1425	н1426	-
н1426	н1427	-
н1427	н1428	-

**Текстовое описание местоположения границ  
населенных пунктов, территориальных зон**

Прохождение границы		Описание прохождения границы
от точки	до точки	
1	2	3
н1428	н1429	-
н1429	н1430	-
н1430	н1431	-
н1431	н1432	-
н1432	н1433	-
н1433	н1434	-
н1434	н1435	-
н1435	н1436	-
н1436	н1437	-
н1437	н1438	-
н1438	н1439	-
н1439	н1440	-
н1440	н1441	-
н1441	н1442	-
н1442	н1443	-
н1443	н1444	-
н1444	н1445	-
н1445	н1446	-
н1446	н1447	-
н1447	н1448	-
н1448	н1406	-
н1449	н1450	-
н1450	н1451	-
н1451	н1452	-
н1452	н1453	-
н1453	н1454	-
н1454	н1455	-
н1455	н1456	-
н1456	н1457	-
н1457	н1458	-
н1458	н1459	-
н1459	н1460	-
н1460	н1461	-
н1461	н1462	-
н1462	н1463	-
н1463	н1464	-

**Текстовое описание местоположения границ  
населенных пунктов, территориальных зон**

Прохождение границы		Описание прохождения границы
от точки	до точки	
1	2	3
н1464	н1465	-
н1465	н1466	-
н1466	н1467	-
н1467	н1468	-
н1468	н1469	-
н1469	н1449	-
н1470	н1471	-
н1471	н1472	-
н1472	н1473	-
н1473	н1474	-
н1474	н1475	-
н1475	н1476	-
н1476	н1477	-
н1477	н1478	-
н1478	н1479	-
н1479	н1480	-
н1480	н1481	-
н1481	н1482	-
н1482	н1483	-
н1483	н1484	-
н1484	н1485	-
н1485	н1470	-

## ОПИСАНИЕ МЕСТОПОЛОЖЕНИЯ ГРАНИЦ

### Р.1 – Зона озелененных территорий общего пользования (парки, сады, скверы, бульвары) муниципального образования город Волхов Волховского муниципального района Ленинградской области

(наименование объекта, местоположение границ которого описано (далее - объект))

#### Раздел 1

#### Сведения об объекте

№ п/п	Характеристики объекта	Описание характеристик
1	2	3
1.	Местоположение объекта	187400, Ленинградская область, район Волховский, город Волхов
2.	Площадь объекта +/- величина погрешности определения площади (Р +/- Дельта Р)	213,58 га +/- 5 га
3.	Иные характеристики объекта	Зона рекреационного назначения

## Раздел 2

### Сведения о местоположении границ объекта

1. Система координат -

2. Сведения о характерных точках границ объекта

Обозначение характерных точек границ	Координаты, м		Метод определения координат характерной точки	Средняя квадратическая погрешность положения характерной точки (Mt), м	Описание обозначения точки на местности (при наличии)
	X	Y			
1	2	3	4	5	6
-	-	-	-	-	-

3. Сведения о характерных точках части (частей) границы объекта

Обозначение характерных точек части границы	Координаты, м		Метод определения координат характерной точки	Средняя квадратическая погрешность положения характерной точки (Mt), м	Описание обозначения точки на местности (при наличии)
	X	Y			
1	2	3	4	5	6
-	-	-	-	-	-



### Раздел 3

#### Сведения о местоположении измененных (уточненных) границ объекта

1. Система координат МСК 47 зона 2

2. Сведения о характерных точках границ объекта

Обозначение характерных точек границ	Существующие координаты, м		Измененные (уточненные) координаты, м		Метод определения координат характерной точки	Средняя квадратическая погрешность положения характерной точки (Mt), м	Описание обозначения точки на местности (при наличии)
	X	Y	X	Y			
1	2	3	4	5	6	7	8
1	439852.38	2324834.13	439932.25	2324866.05	Геодезический метод	0.1	-
2	439860.20	2324839.64	439871.51	2324866.22	Геодезический метод	0.1	-
3	439855.36	2324849.07	439870.82	2324858.68	Геодезический метод	0.1	-
4	439852.05	2324853.81	439854.92	2324860.62	Геодезический метод	0.1	-
5	439848.66	2324855.67	439856.51	2324877.97	Геодезический метод	0.1	-
6	439844.45	2324856.23	439829.86	2324879.20	Геодезический метод	0.1	-
7	439839.26	2324853.93	439818.57	2324866.22	Геодезический метод	0.1	-
8	439836.83	2324852.39	439810.18	2324853.83	Геодезический метод	0.1	-
9	439832.07	2324848.31	439770.48	2324857.94	Геодезический метод	0.1	-
10	439830.05	2324844.65	439746.85	2324865.49	Геодезический метод	0.1	-
11	439830.33	2324842.11	439718.36	2324877.25	Геодезический метод	0.1	-
12	439834.29	2324840.51	439686.51	2324885.25	Геодезический метод	0.1	-
13	439836.20	2324838.56	439666.41	2324898.06	Геодезический метод	0.1	-
14	439838.43	2324835.60	439650.45	2324902.78	Геодезический метод	0.1	-
15	439838.34	2324832.79	439644.95	2324884.14	Геодезический метод	0.1	-
16	439838.39	2324829.21	439649.38	2324881.82	Геодезический метод	0.1	-
17	439840.26	2324828.25	439649.57	2324881.72	Геодезический метод	0.1	-
18	439842.71	2324828.23	439658.36	2324877.11	Геодезический метод	0.1	-
19	439845.69	2324829.13	439665.34	2324873.24	Геодезический метод	0.1	-
н20	-	-	439671.28	2324867.63	Геодезический метод	0.1	-
н21	-	-	439675.43	2324863.06	Геодезический метод	0.1	-
н22	-	-	439676.73	2324861.63	Геодезический метод	0.1	-

## 2. Сведения о характерных точках границ объекта

Обозначение характерных точек границ	Существующие координаты, м		Измененные (уточненные) координаты, м		Метод определения координат характерной точки	Средняя квадратическая погрешность положения характерной точки (Мт), м	Описание обозначения точки на местности (при наличии)
	X	Y	X	Y			
1	2	3	4	5	6	7	8
н23	-	-	439680.75	2324857.44	Геодезический метод	0.1	-
н24	-	-	439684.71	2324856.19	Геодезический метод	0.1	-
н25	-	-	439693.74	2324856.98	Геодезический метод	0.1	-
н26	-	-	439700.37	2324855.85	Геодезический метод	0.1	-
н27	-	-	439703.41	2324854.14	Геодезический метод	0.1	-
н28	-	-	439705.11	2324851.91	Геодезический метод	0.1	-
н29	-	-	439704.10	2324844.41	Геодезический метод	0.1	-
н30	-	-	439703.40	2324841.98	Геодезический метод	0.1	-
н31	-	-	439701.81	2324836.40	Геодезический метод	0.1	-
н32	-	-	439698.32	2324830.11	Геодезический метод	0.1	-
н33	-	-	439697.24	2324824.72	Геодезический метод	0.1	-
н34	-	-	439699.02	2324821.24	Геодезический метод	0.1	-
н35	-	-	439703.31	2324821.02	Геодезический метод	0.1	-
н36	-	-	439706.11	2324823.05	Геодезический метод	0.1	-
н37	-	-	439710.43	2324826.43	Геодезический метод	0.1	-
н38	-	-	439717.09	2324828.20	Геодезический метод	0.1	-
н39	-	-	439722.30	2324828.33	Геодезический метод	0.1	-
н40	-	-	439724.44	2324828.38	Геодезический метод	0.1	-
н41	-	-	439730.14	2324830.13	Геодезический метод	0.1	-
н42	-	-	439734.41	2324834.20	Геодезический метод	0.1	-
н43	-	-	439738.50	2324837.16	Геодезический метод	0.1	-
н44	-	-	439742.55	2324838.17	Геодезический метод	0.1	-
н45	-	-	439746.49	2324836.35	Геодезический метод	0.1	-
н46	-	-	439753.78	2324831.06	Геодезический метод	0.1	-
н47	-	-	439754.61	2324828.44	Геодезический метод	0.1	-
н48	-	-	439753.46	2324825.45	Геодезический метод	0.1	-

## 2. Сведения о характерных точках границ объекта

Обозначение характерных точек границ	Существующие координаты, м		Измененные (уточненные) координаты, м		Метод определения координат характерной точки	Средняя квадратическая погрешность положения характерной точки (Мт), м	Описание обозначения точки на местности (при наличии)
	X	Y	X	Y			
1	2	3	4	5	6	7	8
н49	-	-	439749.89	2324823.54	Геодезический метод	0.1	-
н50	-	-	439747.84	2324821.14	Геодезический метод	0.1	-
н51	-	-	439748.14	2324817.05	Геодезический метод	0.1	-
н52	-	-	439750.68	2324814.77	Геодезический метод	0.1	-
н53	-	-	439753.26	2324814.36	Геодезический метод	0.1	-
н54	-	-	439757.64	2324813.67	Геодезический метод	0.1	-
н55	-	-	439765.11	2324813.72	Геодезический метод	0.1	-
н56	-	-	439772.43	2324813.77	Геодезический метод	0.1	-
н57	-	-	439789.85	2324814.40	Геодезический метод	0.1	-
н58	-	-	439795.08	2324815.51	Геодезический метод	0.1	-
н59	-	-	439796.03	2324815.98	Геодезический метод	0.1	-
н60	-	-	439798.15	2324817.03	Геодезический метод	0.1	-
н61	-	-	439802.37	2324817.12	Геодезический метод	0.1	-
н62	-	-	439808.87	2324813.55	Геодезический метод	0.1	-
н63	-	-	439812.71	2324811.49	Геодезический метод	0.1	-
н64	-	-	439813.08	2324811.29	Геодезический метод	0.1	-
н65	-	-	439817.12	2324809.77	Геодезический метод	0.1	-
н66	-	-	439820.70	2324809.43	Геодезический метод	0.1	-
н67	-	-	439824.50	2324809.68	Геодезический метод	0.1	-
н68	-	-	439825.51	2324810.56	Геодезический метод	0.1	-
н69	-	-	439825.96	2324811.61	Геодезический метод	0.1	-
н70	-	-	439826.24	2324813.69	Геодезический метод	0.1	-
н71	-	-	439824.03	2324819.62	Геодезический метод	0.1	-
н72	-	-	439824.35	2324821.07	Геодезический метод	0.1	-
н73	-	-	439826.75	2324821.26	Геодезический метод	0.1	-
н74	-	-	439828.04	2324819.84	Геодезический метод	0.1	-

## 2. Сведения о характерных точках границ объекта

Обозначение характерных точек границ	Существующие координаты, м		Измененные (уточненные) координаты, м		Метод определения координат характерной точки	Средняя квадратическая погрешность положения характерной точки (Мт), м	Описание обозначения точки на местности (при наличии)
	X	Y	X	Y			
1	2	3	4	5	6	7	8
н75	-	-	439830.02	2324817.96	Геодезический метод	0.1	-
н76	-	-	439831.02	2324818.20	Геодезический метод	0.1	-
н77	-	-	439832.46	2324821.58	Геодезический метод	0.1	-
н78	-	-	439832.73	2324825.94	Геодезический метод	0.1	-
н79	-	-	439834.05	2324827.80	Геодезический метод	0.1	-
н80	-	-	439835.67	2324830.99	Геодезический метод	0.1	-
н81	-	-	439835.15	2324836.99	Геодезический метод	0.1	-
н82	-	-	439831.43	2324839.34	Геодезический метод	0.1	-
н83	-	-	439828.12	2324841.69	Геодезический метод	0.1	-
н84	-	-	439828.32	2324845.61	Геодезический метод	0.1	-
н85	-	-	439829.47	2324847.72	Геодезический метод	0.1	-
н86	-	-	439833.17	2324852.57	Геодезический метод	0.1	-
н87	-	-	439835.83	2324854.53	Геодезический метод	0.1	-
н88	-	-	439839.33	2324856.17	Геодезический метод	0.1	-
н89	-	-	439845.36	2324858.23	Геодезический метод	0.1	-
н90	-	-	439846.91	2324857.71	Геодезический метод	0.1	-
н91	-	-	439852.05	2324856.00	Геодезический метод	0.1	-
н92	-	-	439855.92	2324851.86	Геодезический метод	0.1	-
н93	-	-	439861.02	2324843.63	Геодезический метод	0.1	-
н94	-	-	439862.28	2324839.31	Геодезический метод	0.1	-
н95	-	-	439866.19	2324825.92	Геодезический метод	0.1	-
н96	-	-	439869.47	2324819.77	Геодезический метод	0.1	-
н97	-	-	439873.36	2324818.67	Геодезический метод	0.1	-
н98	-	-	439875.72	2324820.06	Геодезический метод	0.1	-
н99	-	-	439877.94	2324823.25	Геодезический метод	0.1	-
н100	-	-	439880.13	2324823.74	Геодезический метод	0.1	-

## 2. Сведения о характерных точках границ объекта

Обозначение характерных точек границ	Существующие координаты, м		Измененные (уточненные) координаты, м		Метод определения координат характерной точки	Средняя квадратическая погрешность положения характерной точки (Мт), м	Описание обозначения точки на местности (при наличии)
	X	Y	X	Y			
1	2	3	4	5	6	7	8
н101	-	-	439884.82	2324823.10	Геодезический метод	0.1	-
н102	-	-	439892.85	2324816.78	Геодезический метод	0.1	-
н103	-	-	439894.02	2324813.38	Геодезический метод	0.1	-
н104	-	-	439893.69	2324811.91	Геодезический метод	0.1	-
н105	-	-	439892.36	2324809.70	Геодезический метод	0.1	-
н106	-	-	439890.64	2324808.92	Геодезический метод	0.1	-
н107	-	-	439888.00	2324807.37	Геодезический метод	0.1	-
н108	-	-	439887.20	2324806.49	Геодезический метод	0.1	-
н109	-	-	439887.38	2324805.29	Геодезический метод	0.1	-
н110	-	-	439888.77	2324804.75	Геодезический метод	0.1	-
н111	-	-	439892.93	2324805.46	Геодезический метод	0.1	-
н112	-	-	439897.27	2324806.61	Геодезический метод	0.1	-
н113	-	-	439900.44	2324807.35	Геодезический метод	0.1	-
н114	-	-	439905.78	2324809.43	Геодезический метод	0.1	-
н115	-	-	439909.86	2324811.91	Геодезический метод	0.1	-
н116	-	-	439915.59	2324817.98	Геодезический метод	0.1	-
н117	-	-	439920.41	2324828.90	Геодезический метод	0.1	-
н118	-	-	439922.91	2324834.56	Геодезический метод	0.1	-
н119	-	-	439926.26	2324838.19	Геодезический метод	0.1	-
н120	-	-	439930.52	2324838.50	Геодезический метод	0.1	-
н121	-	-	439930.98	2324838.53	Геодезический метод	0.1	-
н122	-	-	439935.98	2324835.99	Геодезический метод	0.1	-
н123	-	-	439939.50	2324829.05	Геодезический метод	0.1	-
н124	-	-	439944.11	2324818.72	Геодезический метод	0.1	-
н125	-	-	439947.76	2324814.23	Геодезический метод	0.1	-
н126	-	-	439953.64	2324816.24	Геодезический метод	0.1	-

## 2. Сведения о характерных точках границ объекта

Обозначение характерных точек границ	Существующие координаты, м		Измененные (уточненные) координаты, м		Метод определения координат характерной точки	Средняя квадратическая погрешность положения характерной точки (Мт), м	Описание обозначения точки на местности (при наличии)
	X	Y	X	Y			
1	2	3	4	5	6	7	8
н127	-	-	439958.42	2324821.24	Геодезический метод	0.1	-
н128	-	-	439963.06	2324821.36	Геодезический метод	0.1	-
н129	-	-	439965.92	2324820.60	Геодезический метод	0.1	-
н130	-	-	439968.84	2324822.22	Геодезический метод	0.1	-
н131	-	-	439976.76	2324838.26	Геодезический метод	0.1	-
н132	-	-	439978.44	2324843.75	Геодезический метод	0.1	-
н133	-	-	439979.41	2324848.67	Геодезический метод	0.1	-
н134	-	-	439981.73	2324851.42	Геодезический метод	0.1	-
н135	-	-	439984.13	2324851.79	Геодезический метод	0.1	-
н136	-	-	439984.93	2324852.06	Геодезический метод	0.1	-
н137	-	-	439984.91	2324853.82	Геодезический метод	0.1	-
н138	-	-	439984.85	2324858.63	Геодезический метод	0.1	-
н139	-	-	439981.47	2324858.25	Геодезический метод	0.1	-
н140	-	-	439976.40	2324851.12	Геодезический метод	0.1	-
н141	-	-	439960.58	2324851.11	Геодезический метод	0.1	-
н142	-	-	439959.19	2324863.11	Геодезический метод	0.1	-
н143	-	-	439958.42	2324867.02	Геодезический метод	0.1	-
1	439852.38	2324834.13	439932.25	2324866.05	Геодезический метод	0.1	-
144	439968.84	2324822.22	438913.32	2327644.55	Геодезический метод	0.1	-
145	439976.76	2324838.26	438847.07	2327647.19	Геодезический метод	0.1	-
146	439978.44	2324843.75	438847.69	2327644.78	Геодезический метод	0.1	-
147	439979.41	2324848.67	438856.09	2327612.01	Геодезический метод	0.1	-
148	439981.73	2324851.42	438886.33	2327614.84	Геодезический метод	0.1	-
149	439984.13	2324851.79	439047.76	2327628.81	Геодезический метод	0.1	-
150	439984.93	2324852.06	439140.95	2327639.42	Геодезический метод	0.1	-
151	439984.91	2324853.82	439189.68	2327647.52	Геодезический метод	0.1	-

## 2. Сведения о характерных точках границ объекта

Обозначение характерных точек границ	Существующие координаты, м		Измененные (уточненные) координаты, м		Метод определения координат характерной точки	Средняя квадратическая погрешность положения характерной точки (Мт), м	Описание обозначения точки на местности (при наличии)
	X	Y	X	Y			
1	2	3	4	5	6	7	8
152	439984.85	2324858.63	439274.63	2327661.99	Геодезический метод	0.1	-
153	439981.47	2324858.25	439291.54	2327665.53	Геодезический метод	0.1	-
154	439976.40	2324851.12	439321.63	2327668.99	Геодезический метод	0.1	-
155	439960.58	2324851.11	439337.25	2327670.14	Геодезический метод	0.1	-
156	439959.19	2324863.11	439379.55	2327670.04	Геодезический метод	0.1	-
157	439958.42	2324867.02	439428.22	2327668.33	Геодезический метод	0.1	-
158	439932.25	2324866.05	439439.32	2327665.60	Геодезический метод	0.1	-
159	439871.56	2324866.79	439440.07	2327666.43	Геодезический метод	0.1	-
160	439870.82	2324858.68	439452.64	2327680.33	Геодезический метод	0.1	-
161	439854.92	2324860.62	439478.12	2327708.48	Геодезический метод	0.1	-
162	439856.48	2324877.67	439494.56	2327726.65	Геодезический метод	0.1	-
163	439827.73	2324879.07	439512.57	2327746.55	Геодезический метод	0.1	-
164	439809.70	2324853.34	439563.02	2327763.97	Геодезический метод	0.1	-
165	439770.48	2324857.94	439590.71	2327770.58	Геодезический метод	0.1	-
166	439746.85	2324865.49	439601.57	2327773.17	Геодезический метод	0.1	-
167	439746.62	2324864.43	439606.46	2327774.34	Геодезический метод	0.1	-
168	439721.81	2324872.44	439623.24	2327754.42	Геодезический метод	0.1	-
169	439718.36	2324877.25	439632.50	2327750.84	Геодезический метод	0.1	-
170	439686.51	2324885.25	439635.07	2327751.29	Геодезический метод	0.1	-
171	439662.70	2324898.78	439632.85	2327797.58	Геодезический метод	0.1	-
172	439650.37	2324902.51	439632.77	2327799.33	Геодезический метод	0.1	-
173	439644.95	2324884.14	439618.89	2327796.73	Геодезический метод	0.1	-
174	439658.36	2324877.11	439607.19	2327794.53	Геодезический метод	0.1	-
175	439665.34	2324873.24	439596.58	2327792.54	Геодезический метод	0.1	-
176	439671.28	2324867.63	439595.28	2327792.30	Геодезический метод	0.1	-
177	439676.73	2324861.63	439570.08	2327787.57	Геодезический метод	0.1	-

## 2. Сведения о характерных точках границ объекта

Обозначение характерных точек границ	Существующие координаты, м		Измененные (уточненные) координаты, м		Метод определения координат характерной точки	Средняя квадратическая погрешность положения характерной точки (Мт), м	Описание обозначения точки на местности (при наличии)
	X	Y	X	Y			
1	2	3	4	5	6	7	8
178	439680.75	2324857.44	439465.68	2327751.51	Геодезический метод	0.1	-
179	439684.71	2324856.19	439411.41	2327732.77	Геодезический метод	0.1	-
180	439693.74	2324856.98	439389.28	2327722.54	Геодезический метод	0.1	-
181	439700.37	2324855.85	439274.95	2327693.72	Геодезический метод	0.1	-
182	439703.41	2324854.14	439207.24	2327678.45	Геодезический метод	0.1	-
183	439705.11	2324851.91	439154.55	2327669.89	Геодезический метод	0.1	-
184	439704.10	2324844.41	439084.79	2327661.44	Геодезический метод	0.1	-
185	439701.81	2324836.40	439032.97	2327652.86	Геодезический метод	0.1	-
186	439698.32	2324830.11	438961.11	2327648.40	Геодезический метод	0.1	-
187	439697.24	2324824.72	-	-	Геодезический метод	0.1	-
188	439699.02	2324821.24	-	-	Геодезический метод	0.1	-
189	439703.31	2324821.02	-	-	Геодезический метод	0.1	-
190	439706.11	2324823.05	-	-	Геодезический метод	0.1	-
191	439710.43	2324826.43	-	-	Геодезический метод	0.1	-
192	439717.09	2324828.20	-	-	Геодезический метод	0.1	-
193	439724.44	2324828.38	-	-	Геодезический метод	0.1	-
194	439730.14	2324830.13	-	-	Геодезический метод	0.1	-
195	439734.41	2324834.20	-	-	Геодезический метод	0.1	-
196	439738.50	2324837.16	-	-	Геодезический метод	0.1	-
197	439742.55	2324838.17	-	-	Геодезический метод	0.1	-
198	439746.49	2324836.35	-	-	Геодезический метод	0.1	-
199	439753.78	2324831.06	-	-	Геодезический метод	0.1	-
200	439754.61	2324828.44	-	-	Геодезический метод	0.1	-
201	439753.46	2324825.45	-	-	Геодезический метод	0.1	-
202	439749.89	2324823.54	-	-	Геодезический метод	0.1	-
203	439747.84	2324821.14	-	-	Геодезический метод	0.1	-



## 2. Сведения о характерных точках границ объекта

Обозначение характерных точек границ	Существующие координаты, м		Измененные (уточненные) координаты, м		Метод определения координат характерной точки	Средняя квадратическая погрешность положения характерной точки (Мт), м	Описание обозначения точки на местности (при наличии)
	X	Y	X	Y			
1	2	3	4	5	6	7	8
204	439748.14	2324817.05	-	-	Геодезический метод	0.1	-
205	439750.68	2324814.77	-	-	Геодезический метод	0.1	-
206	439753.26	2324814.36	-	-	Геодезический метод	0.1	-
207	439757.64	2324813.67	-	-	Геодезический метод	0.1	-
208	439765.11	2324813.72	-	-	Геодезический метод	0.1	-
209	439772.43	2324813.77	-	-	Геодезический метод	0.1	-
210	439789.85	2324814.40	-	-	Геодезический метод	0.1	-
211	439795.08	2324815.51	-	-	Геодезический метод	0.1	-
212	439798.15	2324817.03	-	-	Геодезический метод	0.1	-
213	439802.37	2324817.12	-	-	Геодезический метод	0.1	-
214	439808.87	2324813.55	-	-	Геодезический метод	0.1	-
215	439813.08	2324811.29	-	-	Геодезический метод	0.1	-
216	439817.12	2324809.77	-	-	Геодезический метод	0.1	-
217	439820.70	2324809.43	-	-	Геодезический метод	0.1	-
218	439824.50	2324809.68	-	-	Геодезический метод	0.1	-
219	439825.51	2324810.56	-	-	Геодезический метод	0.1	-
220	439825.96	2324811.61	-	-	Геодезический метод	0.1	-
221	439826.24	2324813.69	-	-	Геодезический метод	0.1	-
222	439824.03	2324819.62	-	-	Геодезический метод	0.1	-
223	439824.35	2324821.07	-	-	Геодезический метод	0.1	-
224	439826.75	2324821.26	-	-	Геодезический метод	0.1	-
225	439828.04	2324819.84	-	-	Геодезический метод	0.1	-
226	439830.02	2324817.96	-	-	Геодезический метод	0.1	-
227	439831.02	2324818.20	-	-	Геодезический метод	0.1	-
228	439832.46	2324821.58	-	-	Геодезический метод	0.1	-
229	439832.73	2324825.94	-	-	Геодезический метод	0.1	-

## 2. Сведения о характерных точках границ объекта

Обозначение характерных точек границ	Существующие координаты, м		Измененные (уточненные) координаты, м		Метод определения координат характерной точки	Средняя квадратическая погрешность положения характерной точки (Мт), м	Описание обозначения точки на местности (при наличии)
	X	Y	X	Y			
1	2	3	4	5	6	7	8
230	439834.05	2324827.80	-	-	Геодезический метод	0.1	-
231	439835.67	2324830.99	-	-	Геодезический метод	0.1	-
232	439835.15	2324836.99	-	-	Геодезический метод	0.1	-
233	439831.43	2324839.34	-	-	Геодезический метод	0.1	-
234	439828.12	2324841.69	-	-	Геодезический метод	0.1	-
235	439828.32	2324845.61	-	-	Геодезический метод	0.1	-
236	439829.47	2324847.72	-	-	Геодезический метод	0.1	-
237	439833.17	2324852.57	-	-	Геодезический метод	0.1	-
238	439835.83	2324854.53	-	-	Геодезический метод	0.1	-
239	439839.33	2324856.17	-	-	Геодезический метод	0.1	-
240	439845.36	2324858.23	-	-	Геодезический метод	0.1	-
241	439852.05	2324856.00	-	-	Геодезический метод	0.1	-
242	439855.92	2324851.86	-	-	Геодезический метод	0.1	-
243	439861.02	2324843.63	-	-	Геодезический метод	0.1	-
244	439866.19	2324825.92	-	-	Геодезический метод	0.1	-
245	439869.47	2324819.77	-	-	Геодезический метод	0.1	-
246	439873.36	2324818.67	-	-	Геодезический метод	0.1	-
247	439875.72	2324820.06	-	-	Геодезический метод	0.1	-
248	439877.94	2324823.25	-	-	Геодезический метод	0.1	-
249	439880.13	2324823.74	-	-	Геодезический метод	0.1	-
250	439884.82	2324823.10	-	-	Геодезический метод	0.1	-
251	439892.85	2324816.78	-	-	Геодезический метод	0.1	-
252	439894.02	2324813.38	-	-	Геодезический метод	0.1	-
253	439893.69	2324811.91	-	-	Геодезический метод	0.1	-
254	439892.36	2324809.70	-	-	Геодезический метод	0.1	-
255	439890.64	2324808.92	-	-	Геодезический метод	0.1	-

## 2. Сведения о характерных точках границ объекта

Обозначение характерных точек границ	Существующие координаты, м		Измененные (уточненные) координаты, м		Метод определения координат характерной точки	Средняя квадратическая погрешность положения характерной точки (Мт), м	Описание обозначения точки на местности (при наличии)
	X	Y	X	Y			
1	2	3	4	5	6	7	8
256	439888.00	2324807.37	-	-	Геодезический метод	0.1	-
257	439887.20	2324806.49	-	-	Геодезический метод	0.1	-
258	439887.38	2324805.29	-	-	Геодезический метод	0.1	-
259	439888.77	2324804.75	-	-	Геодезический метод	0.1	-
260	439892.93	2324805.46	-	-	Геодезический метод	0.1	-
261	439897.27	2324806.61	-	-	Геодезический метод	0.1	-
262	439900.44	2324807.35	-	-	Геодезический метод	0.1	-
263	439905.78	2324809.43	-	-	Геодезический метод	0.1	-
264	439909.86	2324811.91	-	-	Геодезический метод	0.1	-
265	439915.59	2324817.98	-	-	Геодезический метод	0.1	-
266	439922.91	2324834.56	-	-	Геодезический метод	0.1	-
267	439926.26	2324838.19	-	-	Геодезический метод	0.1	-
268	439930.98	2324838.53	-	-	Геодезический метод	0.1	-
269	439935.98	2324835.99	-	-	Геодезический метод	0.1	-
270	439939.50	2324829.05	-	-	Геодезический метод	0.1	-
271	439944.11	2324818.72	-	-	Геодезический метод	0.1	-
272	439947.76	2324814.23	-	-	Геодезический метод	0.1	-
273	439953.64	2324816.24	-	-	Геодезический метод	0.1	-
274	439958.42	2324821.24	-	-	Геодезический метод	0.1	-
275	439963.06	2324821.36	-	-	Геодезический метод	0.1	-
276	439965.92	2324820.60	-	-	Геодезический метод	0.1	-
144	439968.84	2324822.22	438913.32	2327644.55	Геодезический метод	0.1	-
277	436006.20	2323576.73	436466.84	2327627.98	Геодезический метод	0.1	-
278	436004.02	2323745.78	436292.67	2327645.51	Геодезический метод	0.1	-
279	436001.27	2323804.96	436259.19	2327648.87	Геодезический метод	0.1	-
280	435996.32	2323895.02	436242.69	2327650.54	Геодезический метод	0.1	-

## 2. Сведения о характерных точках границ объекта

Обозначение характерных точек границ	Существующие координаты, м		Измененные (уточненные) координаты, м		Метод определения координат характерной точки	Средняя квадратическая погрешность положения характерной точки (Мт), м	Описание обозначения точки на местности (при наличии)
	X	Y	X	Y			
1	2	3	4	5	6	7	8
281	435994.83	2323908.25	436226.49	2327652.17	Геодезический метод	0.1	-
282	435990.54	2323928.10	436213.96	2327653.43	Геодезический метод	0.1	-
283	435983.81	2323965.54	436203.64	2327654.47	Геодезический метод	0.1	-
284	435980.08	2323988.20	436171.94	2327657.66	Геодезический метод	0.1	-
285	435978.00	2324004.22	436134.02	2327661.48	Геодезический метод	0.1	-
286	435999.18	2324065.77	436081.60	2327666.76	Геодезический метод	0.1	-
287	436012.94	2324120.23	436012.67	2327673.69	Геодезический метод	0.1	-
288	435999.11	2324164.10	436000.31	2327674.94	Геодезический метод	0.1	-
289	435972.76	2324204.25	436029.32	2327527.57	Геодезический метод	0.1	-
290	435929.11	2324275.62	436037.78	2327484.60	Геодезический метод	0.1	-
291	435947.89	2324334.11	436041.10	2327467.71	Геодезический метод	0.1	-
292	435961.13	2324367.82	436243.30	2327463.72	Геодезический метод	0.1	-
293	435961.14	2324378.01	436247.06	2327429.30	Геодезический метод	0.1	-
294	435956.39	2324388.74	436248.33	2327417.50	Геодезический метод	0.1	-
295	435915.00	2324435.17	436258.82	2327417.68	Геодезический метод	0.1	-
296	435902.18	2324451.60	436275.24	2327417.97	Геодезический метод	0.1	-
297	435890.05	2324473.61	436297.12	2327418.35	Геодезический метод	0.1	-
298	435874.12	2324491.85	436304.88	2327315.66	Геодезический метод	0.1	-
299	435871.27	2324501.50	436260.08	2327308.30	Геодезический метод	0.1	-
300	435834.09	2324516.09	436266.94	2327244.62	Геодезический метод	0.1	-
301	435825.83	2324521.01	436280.06	2327179.05	Геодезический метод	0.1	-
302	435833.14	2324540.49	436576.28	2327194.77	Геодезический метод	0.1	-
303	435827.30	2324542.89	436562.34	2327457.43	Геодезический метод	0.1	-
304	435805.21	2324549.68	436554.06	2327613.48	Геодезический метод	0.1	-
305	435806.52	2324553.62	436546.55	2327619.96	Геодезический метод	0.1	-
306	435806.99	2324568.51	436490.37	2327625.61	Геодезический метод	0.1	-

## 2. Сведения о характерных точках границ объекта

Обозначение характерных точек границ	Существующие координаты, м		Измененные (уточненные) координаты, м		Метод определения координат характерной точки	Средняя квадратическая погрешность положения характерной точки (Мт), м	Описание обозначения точки на местности (при наличии)
	X	Y	X	Y			
1	2	3	4	5	6	7	8
307	435763.75	2324605.03	-	-	Геодезический метод	0.1	-
308	435751.83	2324608.78	-	-	Геодезический метод	0.1	-
309	435755.53	2324627.03	-	-	Геодезический метод	0.1	-
310	435763.28	2324649.24	-	-	Геодезический метод	0.1	-
311	435763.95	2324667.25	-	-	Геодезический метод	0.1	-
312	435780.05	2324706.91	-	-	Геодезический метод	0.1	-
313	435781.80	2324745.98	-	-	Геодезический метод	0.1	-
314	435784.28	2324748.55	-	-	Геодезический метод	0.1	-
315	435783.85	2324766.97	-	-	Геодезический метод	0.1	-
316	435779.90	2324768.46	-	-	Геодезический метод	0.1	-
317	435787.45	2324785.97	-	-	Геодезический метод	0.1	-
318	435793.92	2324805.20	-	-	Геодезический метод	0.1	-
319	435791.01	2324806.13	-	-	Геодезический метод	0.1	-
320	435749.29	2324836.57	-	-	Геодезический метод	0.1	-
321	435747.81	2324831.08	-	-	Геодезический метод	0.1	-
322	435747.61	2324830.32	-	-	Геодезический метод	0.1	-
323	435749.71	2324828.96	-	-	Геодезический метод	0.1	-
324	435751.12	2324827.91	-	-	Геодезический метод	0.1	-
325	435752.41	2324825.51	-	-	Геодезический метод	0.1	-
326	435754.85	2324821.39	-	-	Геодезический метод	0.1	-
327	435757.19	2324819.44	-	-	Геодезический метод	0.1	-
328	435759.68	2324818.33	-	-	Геодезический метод	0.1	-
329	435762.14	2324817.44	-	-	Геодезический метод	0.1	-
330	435763.49	2324816.56	-	-	Геодезический метод	0.1	-
331	435764.81	2324814.76	-	-	Геодезический метод	0.1	-
332	435765.91	2324812.97	-	-	Геодезический метод	0.1	-

## 2. Сведения о характерных точках границ объекта

Обозначение характерных точек границ	Существующие координаты, м		Измененные (уточненные) координаты, м		Метод определения координат характерной точки	Средняя квадратическая погрешность положения характерной точки (Мт), м	Описание обозначения точки на местности (при наличии)
	X	Y	X	Y			
1	2	3	4	5	6	7	8
333	435766.98	2324811.29	-	-	Геодезический метод	0.1	-
334	435767.49	2324809.82	-	-	Геодезический метод	0.1	-
335	435767.56	2324807.92	-	-	Геодезический метод	0.1	-
336	435767.38	2324804.53	-	-	Геодезический метод	0.1	-
337	435767.32	2324801.76	-	-	Геодезический метод	0.1	-
338	435767.02	2324798.78	-	-	Геодезический метод	0.1	-
339	435766.74	2324796.38	-	-	Геодезический метод	0.1	-
340	435765.48	2324790.96	-	-	Геодезический метод	0.1	-
341	435764.30	2324787.80	-	-	Геодезический метод	0.1	-
342	435763.81	2324785.19	-	-	Геодезический метод	0.1	-
343	435763.93	2324781.69	-	-	Геодезический метод	0.1	-
344	435764.66	2324778.17	-	-	Геодезический метод	0.1	-
345	435764.98	2324775.89	-	-	Геодезический метод	0.1	-
346	435764.49	2324772.62	-	-	Геодезический метод	0.1	-
347	435764.32	2324770.93	-	-	Геодезический метод	0.1	-
348	435764.84	2324767.59	-	-	Геодезический метод	0.1	-
349	435764.99	2324763.40	-	-	Геодезический метод	0.1	-
350	435765.05	2324759.84	-	-	Геодезический метод	0.1	-
351	435765.72	2324758.53	-	-	Геодезический метод	0.1	-
352	435767.08	2324757.32	-	-	Геодезический метод	0.1	-
353	435771.70	2324757.99	-	-	Геодезический метод	0.1	-
354	435773.55	2324757.81	-	-	Геодезический метод	0.1	-
355	435774.55	2324757.20	-	-	Геодезический метод	0.1	-
356	435774.74	2324755.39	-	-	Геодезический метод	0.1	-
357	435774.07	2324754.19	-	-	Геодезический метод	0.1	-
358	435772.24	2324752.76	-	-	Геодезический метод	0.1	-

## 2. Сведения о характерных точках границ объекта

Обозначение характерных точек границ	Существующие координаты, м		Измененные (уточненные) координаты, м		Метод определения координат характерной точки	Средняя квадратическая погрешность положения характерной точки (Мт), м	Описание обозначения точки на местности (при наличии)
	X	Y	X	Y			
1	2	3	4	5	6	7	8
359	435771.11	2324751.01	-	-	Геодезический метод	0.1	-
360	435778.46	2324727.48	-	-	Геодезический метод	0.1	-
361	435778.81	2324724.53	-	-	Геодезический метод	0.1	-
362	435777.58	2324722.07	-	-	Геодезический метод	0.1	-
363	435774.77	2324713.86	-	-	Геодезический метод	0.1	-
364	435766.18	2324700.34	-	-	Геодезический метод	0.1	-
365	435762.57	2324693.49	-	-	Геодезический метод	0.1	-
366	435761.70	2324691.17	-	-	Геодезический метод	0.1	-
367	435760.96	2324688.11	-	-	Геодезический метод	0.1	-
368	435760.62	2324683.72	-	-	Геодезический метод	0.1	-
369	435760.19	2324672.84	-	-	Геодезический метод	0.1	-
370	435759.78	2324670.60	-	-	Геодезический метод	0.1	-
371	435756.92	2324661.61	-	-	Геодезический метод	0.1	-
372	435754.63	2324651.07	-	-	Геодезический метод	0.1	-
373	435752.16	2324640.95	-	-	Геодезический метод	0.1	-
374	435750.28	2324633.78	-	-	Геодезический метод	0.1	-
375	435748.10	2324622.64	-	-	Геодезический метод	0.1	-
376	435747.80	2324617.83	-	-	Геодезический метод	0.1	-
377	435748.33	2324611.90	-	-	Геодезический метод	0.1	-
378	435749.85	2324608.55	-	-	Геодезический метод	0.1	-
379	435753.74	2324603.41	-	-	Геодезический метод	0.1	-
380	435764.51	2324591.57	-	-	Геодезический метод	0.1	-
381	435775.47	2324582.68	-	-	Геодезический метод	0.1	-
382	435776.46	2324581.56	-	-	Геодезический метод	0.1	-
383	435776.77	2324580.47	-	-	Геодезический метод	0.1	-
384	435777.29	2324579.27	-	-	Геодезический метод	0.1	-

## 2. Сведения о характерных точках границ объекта

Обозначение характерных точек границ	Существующие координаты, м		Измененные (уточненные) координаты, м		Метод определения координат характерной точки	Средняя квадратическая погрешность положения характерной точки (Мт), м	Описание обозначения точки на местности (при наличии)
	X	Y	X	Y			
1	2	3	4	5	6	7	8
385	435778.76	2324577.20	-	-	Геодезический метод	0.1	-
386	435783.41	2324572.37	-	-	Геодезический метод	0.1	-
387	435792.29	2324560.30	-	-	Геодезический метод	0.1	-
388	435797.83	2324550.17	-	-	Геодезический метод	0.1	-
389	435801.31	2324543.04	-	-	Геодезический метод	0.1	-
390	435804.90	2324534.06	-	-	Геодезический метод	0.1	-
391	435806.33	2324530.27	-	-	Геодезический метод	0.1	-
392	435807.58	2324528.20	-	-	Геодезический метод	0.1	-
393	435808.75	2324526.46	-	-	Геодезический метод	0.1	-
394	435809.11	2324525.16	-	-	Геодезический метод	0.1	-
395	435808.85	2324523.94	-	-	Геодезический метод	0.1	-
396	435808.44	2324522.56	-	-	Геодезический метод	0.1	-
397	435808.81	2324520.30	-	-	Геодезический метод	0.1	-
398	435810.26	2324518.26	-	-	Геодезический метод	0.1	-
399	435811.50	2324517.21	-	-	Геодезический метод	0.1	-
400	435813.68	2324515.57	-	-	Геодезический метод	0.1	-
401	435819.11	2324513.16	-	-	Геодезический метод	0.1	-
402	435823.06	2324512.19	-	-	Геодезический метод	0.1	-
403	435831.85	2324510.02	-	-	Геодезический метод	0.1	-
404	435837.22	2324509.45	-	-	Геодезический метод	0.1	-
405	435839.04	2324508.81	-	-	Геодезический метод	0.1	-
406	435842.60	2324506.93	-	-	Геодезический метод	0.1	-
407	435843.78	2324505.59	-	-	Геодезический метод	0.1	-
408	435846.23	2324501.75	-	-	Геодезический метод	0.1	-
409	435850.90	2324497.13	-	-	Геодезический метод	0.1	-
410	435856.04	2324492.73	-	-	Геодезический метод	0.1	-



## 2. Сведения о характерных точках границ объекта

Обозначение характерных точек границ	Существующие координаты, м		Измененные (уточненные) координаты, м		Метод определения координат характерной точки	Средняя квадратическая погрешность положения характерной точки (Мт), м	Описание обозначения точки на местности (при наличии)
	X	Y	X	Y			
1	2	3	4	5	6	7	8
411	435857.54	2324491.86	-	-	Геодезический метод	0.1	-
412	435858.75	2324491.55	-	-	Геодезический метод	0.1	-
413	435861.16	2324491.45	-	-	Геодезический метод	0.1	-
414	435863.91	2324490.12	-	-	Геодезический метод	0.1	-
415	435862.90	2324488.15	-	-	Геодезический метод	0.1	-
416	435861.28	2324489.46	-	-	Геодезический метод	0.1	-
417	435859.78	2324490.38	-	-	Геодезический метод	0.1	-
418	435858.85	2324490.47	-	-	Геодезический метод	0.1	-
419	435857.00	2324490.44	-	-	Геодезический метод	0.1	-
420	435855.31	2324491.64	-	-	Геодезический метод	0.1	-
421	435852.97	2324492.80	-	-	Геодезический метод	0.1	-
422	435849.57	2324495.62	-	-	Геодезический метод	0.1	-
423	435846.71	2324498.39	-	-	Геодезический метод	0.1	-
424	435842.19	2324503.50	-	-	Геодезический метод	0.1	-
425	435840.86	2324504.89	-	-	Геодезический метод	0.1	-
426	435838.97	2324506.35	-	-	Геодезический метод	0.1	-
427	435837.41	2324506.98	-	-	Геодезический метод	0.1	-
428	435835.72	2324506.89	-	-	Геодезический метод	0.1	-
429	435833.53	2324507.18	-	-	Геодезический метод	0.1	-
430	435824.49	2324509.36	-	-	Геодезический метод	0.1	-
431	435815.90	2324512.21	-	-	Геодезический метод	0.1	-
432	435813.25	2324513.61	-	-	Геодезический метод	0.1	-
433	435811.03	2324514.93	-	-	Геодезический метод	0.1	-
434	435807.83	2324517.78	-	-	Геодезический метод	0.1	-
435	435806.53	2324520.55	-	-	Геодезический метод	0.1	-
436	435806.01	2324521.50	-	-	Геодезический метод	0.1	-

## 2. Сведения о характерных точках границ объекта

Обозначение характерных точек границ	Существующие координаты, м		Измененные (уточненные) координаты, м		Метод определения координат характерной точки	Средняя квадратическая погрешность положения характерной точки (Мт), м	Описание обозначения точки на местности (при наличии)
	X	Y	X	Y			
1	2	3	4	5	6	7	8
437	435805.85	2324522.68	-	-	Геодезический метод	0.1	-
438	435806.59	2324524.45	-	-	Геодезический метод	0.1	-
439	435806.68	2324525.47	-	-	Геодезический метод	0.1	-
440	435806.31	2324526.46	-	-	Геодезический метод	0.1	-
441	435804.65	2324528.42	-	-	Геодезический метод	0.1	-
442	435803.84	2324529.85	-	-	Геодезический метод	0.1	-
443	435802.86	2324533.34	-	-	Геодезический метод	0.1	-
444	435799.37	2324541.73	-	-	Геодезический метод	0.1	-
445	435793.89	2324553.17	-	-	Геодезический метод	0.1	-
446	435790.54	2324559.55	-	-	Геодезический метод	0.1	-
447	435783.16	2324570.02	-	-	Геодезический метод	0.1	-
448	435776.78	2324576.39	-	-	Геодезический метод	0.1	-
449	435775.61	2324578.14	-	-	Геодезический метод	0.1	-
450	435774.63	2324579.73	-	-	Геодезический метод	0.1	-
451	435773.94	2324580.54	-	-	Геодезический метод	0.1	-
452	435769.64	2324583.38	-	-	Геодезический метод	0.1	-
453	435761.66	2324590.63	-	-	Геодезический метод	0.1	-
454	435756.44	2324597.27	-	-	Геодезический метод	0.1	-
455	435751.66	2324602.08	-	-	Геодезический метод	0.1	-
456	435747.84	2324606.75	-	-	Геодезический метод	0.1	-
457	435746.56	2324609.37	-	-	Геодезический метод	0.1	-
458	435745.70	2324611.73	-	-	Геодезический метод	0.1	-
459	435745.34	2324614.12	-	-	Геодезический метод	0.1	-
460	435745.28	2324617.17	-	-	Геодезический метод	0.1	-
461	435748.06	2324635.15	-	-	Геодезический метод	0.1	-
462	435750.04	2324643.24	-	-	Геодезический метод	0.1	-

## 2. Сведения о характерных точках границ объекта

Обозначение характерных точек границ	Существующие координаты, м		Измененные (уточненные) координаты, м		Метод определения координат характерной точки	Средняя квадратическая погрешность положения характерной точки (Мт), м	Описание обозначения точки на местности (при наличии)
	X	Y	X	Y			
1	2	3	4	5	6	7	8
463	435752.42	2324652.44	-	-	Геодезический метод	0.1	-
464	435754.78	2324665.03	-	-	Геодезический метод	0.1	-
465	435756.87	2324677.54	-	-	Геодезический метод	0.1	-
466	435758.15	2324686.22	-	-	Геодезический метод	0.1	-
467	435759.46	2324690.63	-	-	Геодезический метод	0.1	-
468	435760.86	2324694.64	-	-	Геодезический метод	0.1	-
469	435773.44	2324714.93	-	-	Геодезический метод	0.1	-
470	435776.92	2324724.55	-	-	Геодезический метод	0.1	-
471	435776.91	2324726.82	-	-	Геодезический метод	0.1	-
472	435776.04	2324731.50	-	-	Геодезический метод	0.1	-
473	435769.99	2324749.82	-	-	Геодезический метод	0.1	-
474	435768.77	2324750.28	-	-	Геодезический метод	0.1	-
475	435767.88	2324752.33	-	-	Геодезический метод	0.1	-
476	435766.66	2324754.18	-	-	Геодезический метод	0.1	-
477	435766.05	2324756.72	-	-	Геодезический метод	0.1	-
478	435764.38	2324758.58	-	-	Геодезический метод	0.1	-
479	435763.79	2324760.51	-	-	Геодезический метод	0.1	-
480	435763.89	2324763.70	-	-	Геодезический метод	0.1	-
481	435763.49	2324768.39	-	-	Геодезический метод	0.1	-
482	435762.97	2324773.57	-	-	Геодезический метод	0.1	-
483	435761.93	2324778.07	-	-	Геодезический метод	0.1	-
484	435761.91	2324782.85	-	-	Геодезический метод	0.1	-
485	435762.62	2324787.56	-	-	Геодезический метод	0.1	-
486	435763.47	2324789.94	-	-	Геодезический метод	0.1	-
487	435764.26	2324791.76	-	-	Геодезический метод	0.1	-
488	435764.86	2324793.85	-	-	Геодезический метод	0.1	-

## 2. Сведения о характерных точках границ объекта

Обозначение характерных точек границ	Существующие координаты, м		Измененные (уточненные) координаты, м		Метод определения координат характерной точки	Средняя квадратическая погрешность положения характерной точки (Мт), м	Описание обозначения точки на местности (при наличии)
	X	Y	X	Y			
1	2	3	4	5	6	7	8
489	435765.18	2324795.74	-	-	Геодезический метод	0.1	-
490	435764.45	2324797.93	-	-	Геодезический метод	0.1	-
491	435764.32	2324801.02	-	-	Геодезический метод	0.1	-
492	435764.56	2324804.35	-	-	Геодезический метод	0.1	-
493	435764.84	2324806.15	-	-	Геодезический метод	0.1	-
494	435765.97	2324808.57	-	-	Геодезический метод	0.1	-
495	435765.51	2324810.07	-	-	Геодезический метод	0.1	-
496	435764.78	2324812.16	-	-	Геодезический метод	0.1	-
497	435763.73	2324814.31	-	-	Геодезический метод	0.1	-
498	435762.65	2324815.49	-	-	Геодезический метод	0.1	-
499	435761.48	2324815.90	-	-	Геодезический метод	0.1	-
500	435756.39	2324817.66	-	-	Геодезический метод	0.1	-
501	435753.25	2324820.26	-	-	Геодезический метод	0.1	-
502	435751.54	2324823.51	-	-	Геодезический метод	0.1	-
503	435749.81	2324826.26	-	-	Геодезический метод	0.1	-
504	435748.41	2324827.45	-	-	Геодезический метод	0.1	-
505	435747.13	2324828.46	-	-	Геодезический метод	0.1	-
506	435745.18	2324820.94	-	-	Геодезический метод	0.1	-
507	435756.26	2324804.37	-	-	Геодезический метод	0.1	-
508	435756.82	2324758.42	-	-	Геодезический метод	0.1	-
509	435751.60	2324736.29	-	-	Геодезический метод	0.1	-
510	435775.71	2324731.48	-	-	Геодезический метод	0.1	-
511	435773.34	2324720.89	-	-	Геодезический метод	0.1	-
512	435770.20	2324719.41	-	-	Геодезический метод	0.1	-
513	435768.71	2324717.33	-	-	Геодезический метод	0.1	-
514	435767.07	2324712.25	-	-	Геодезический метод	0.1	-

## 2. Сведения о характерных точках границ объекта

Обозначение характерных точек границ	Существующие координаты, м		Измененные (уточненные) координаты, м		Метод определения координат характерной точки	Средняя квадратическая погрешность положения характерной точки (Мт), м	Описание обозначения точки на местности (при наличии)
	X	Y	X	Y			
1	2	3	4	5	6	7	8
515	435764.01	2324710.51	-	-	Геодезический метод	0.1	-
516	435763.90	2324709.46	-	-	Геодезический метод	0.1	-
517	435757.78	2324694.39	-	-	Геодезический метод	0.1	-
518	435751.04	2324671.92	-	-	Геодезический метод	0.1	-
519	435748.25	2324664.46	-	-	Геодезический метод	0.1	-
520	435738.03	2324667.47	-	-	Геодезический метод	0.1	-
521	435734.60	2324657.72	-	-	Геодезический метод	0.1	-
522	435733.79	2324655.19	-	-	Геодезический метод	0.1	-
523	435729.66	2324642.15	-	-	Геодезический метод	0.1	-
524	435728.70	2324642.39	-	-	Геодезический метод	0.1	-
525	435722.72	2324619.42	-	-	Геодезический метод	0.1	-
526	435722.72	2324619.22	-	-	Геодезический метод	0.1	-
527	435729.23	2324616.78	-	-	Геодезический метод	0.1	-
528	435739.37	2324613.49	-	-	Геодезический метод	0.1	-
529	435757.51	2324577.41	-	-	Геодезический метод	0.1	-
530	435754.85	2324556.80	-	-	Геодезический метод	0.1	-
531	435790.87	2324545.41	-	-	Геодезический метод	0.1	-
532	435796.96	2324533.11	-	-	Геодезический метод	0.1	-
533	435786.27	2324496.08	-	-	Геодезический метод	0.1	-
534	435795.79	2324492.77	-	-	Геодезический метод	0.1	-
535	435795.99	2324493.51	-	-	Геодезический метод	0.1	-
536	435803.19	2324490.87	-	-	Геодезический метод	0.1	-
537	435809.47	2324488.57	-	-	Геодезический метод	0.1	-
538	435814.60	2324485.61	-	-	Геодезический метод	0.1	-
539	435819.95	2324500.64	-	-	Геодезический метод	0.1	-
540	435828.52	2324498.20	-	-	Геодезический метод	0.1	-

## 2. Сведения о характерных точках границ объекта

Обозначение характерных точек границ	Существующие координаты, м		Измененные (уточненные) координаты, м		Метод определения координат характерной точки	Средняя квадратическая погрешность положения характерной точки (Мт), м	Описание обозначения точки на местности (при наличии)
	X	Y	X	Y			
1	2	3	4	5	6	7	8
541	435836.25	2324501.65	-	-	Геодезический метод	0.1	-
542	435840.58	2324501.87	-	-	Геодезический метод	0.1	-
543	435855.07	2324488.36	-	-	Геодезический метод	0.1	-
544	435853.98	2324485.14	-	-	Геодезический метод	0.1	-
545	435857.43	2324482.13	-	-	Геодезический метод	0.1	-
546	435854.61	2324461.23	-	-	Геодезический метод	0.1	-
547	435854.04	2324421.42	-	-	Геодезический метод	0.1	-
548	435878.93	2324414.37	-	-	Геодезический метод	0.1	-
549	435820.95	2324226.63	-	-	Геодезический метод	0.1	-
550	435856.58	2324213.30	-	-	Геодезический метод	0.1	-
551	435869.16	2324207.62	-	-	Геодезический метод	0.1	-
552	435864.37	2324184.43	-	-	Геодезический метод	0.1	-
553	435847.37	2324175.05	-	-	Геодезический метод	0.1	-
554	435845.73	2324140.03	-	-	Геодезический метод	0.1	-
555	435832.41	2324033.47	-	-	Геодезический метод	0.1	-
556	435970.35	2324019.23	-	-	Геодезический метод	0.1	-
557	435948.02	2323580.33	-	-	Геодезический метод	0.1	-
277	436006.20	2323576.73	436466.84	2327627.98	Геодезический метод	0.1	-
н558	-	-	436456.34	2327390.67	Геодезический метод	0.1	-
н559	-	-	436459.70	2327424.84	Геодезический метод	0.1	-
н560	-	-	436415.38	2327428.09	Геодезический метод	0.1	-
н561	-	-	436412.04	2327395.13	Геодезический метод	0.1	-
н558	-	-	436456.34	2327390.67	Геодезический метод	0.1	-
562	435651.73	2325009.85	439595.46	2328046.15	Геодезический метод	0.1	-
563	435652.35	2325011.50	439589.13	2328044.53	Геодезический метод	0.1	-
564	435652.85	2325014.06	439590.87	2328037.17	Геодезический метод	0.1	-

## 2. Сведения о характерных точках границ объекта

Обозначение характерных точек границ	Существующие координаты, м		Измененные (уточненные) координаты, м		Метод определения координат характерной точки	Средняя квадратическая погрешность положения характерной точки (Мт), м	Описание обозначения точки на местности (при наличии)
	X	Y	X	Y			
1	2	3	4	5	6	7	8
565	435652.76	2325016.84	439592.31	2328031.10	Геодезический метод	0.1	-
566	435652.28	2325018.78	439562.99	2328028.27	Геодезический метод	0.1	-
567	435651.65	2325020.92	439558.72	2328027.86	Геодезический метод	0.1	-
568	435650.91	2325023.69	439553.91	2328025.99	Геодезический метод	0.1	-
569	435650.17	2325025.53	439555.12	2328016.07	Геодезический метод	0.1	-
570	435649.68	2325025.90	439518.15	2328010.51	Геодезический метод	0.1	-
571	435648.60	2325025.69	439493.74	2328006.84	Геодезический метод	0.1	-
572	435647.65	2325024.67	439470.22	2328003.24	Геодезический метод	0.1	-
573	435646.71	2325022.54	439461.95	2328004.38	Геодезический метод	0.1	-
574	435646.32	2325021.27	439453.09	2328010.38	Геодезический метод	0.1	-
575	435645.87	2325016.23	439452.10	2328011.39	Геодезический метод	0.1	-
576	435644.97	2325012.26	439445.52	2328014.15	Геодезический метод	0.1	-
577	435645.75	2325012.07	439438.85	2328019.27	Геодезический метод	0.1	-
578	435645.16	2325009.61	439433.18	2328023.62	Геодезический метод	0.1	-
579	435644.90	2325008.55	439420.04	2328024.41	Геодезический метод	0.1	-
580	435646.68	2325007.98	439405.60	2328025.38	Геодезический метод	0.1	-
581	435646.59	2325009.32	439398.75	2328026.83	Геодезический метод	0.1	-
582	435647.22	2325009.82	439393.48	2328026.44	Геодезический метод	0.1	-
583	435648.84	2325009.61	439356.33	2328004.08	Геодезический метод	0.1	-
584	435650.80	2325009.39	439359.58	2327989.39	Геодезический метод	0.1	-
н585	-	-	439362.05	2327969.18	Геодезический метод	0.1	-
н586	-	-	439362.95	2327961.85	Геодезический метод	0.1	-
н587	-	-	439360.64	2327961.34	Геодезический метод	0.1	-
н588	-	-	439358.18	2327960.79	Геодезический метод	0.1	-
н589	-	-	439341.08	2327956.49	Геодезический метод	0.1	-
н590	-	-	439341.06	2327958.66	Геодезический метод	0.1	-

## 2. Сведения о характерных точках границ объекта

Обозначение характерных точек границ	Существующие координаты, м		Измененные (уточненные) координаты, м		Метод определения координат характерной точки	Средняя квадратическая погрешность положения характерной точки (Мт), м	Описание обозначения точки на местности (при наличии)
	X	Y	X	Y			
1	2	3	4	5	6	7	8
н591	-	-	439339.46	2327958.47	Геодезический метод	0.1	-
н592	-	-	439332.93	2327957.61	Геодезический метод	0.1	-
н593	-	-	439317.73	2327953.81	Геодезический метод	0.1	-
н594	-	-	439285.15	2327947.56	Геодезический метод	0.1	-
н595	-	-	439282.23	2327947.06	Геодезический метод	0.1	-
н596	-	-	439271.42	2327941.77	Геодезический метод	0.1	-
н597	-	-	439261.73	2327940.48	Геодезический метод	0.1	-
н598	-	-	439250.30	2327937.81	Геодезический метод	0.1	-
н599	-	-	439241.36	2327935.56	Геодезический метод	0.1	-
н600	-	-	439236.23	2327934.86	Геодезический метод	0.1	-
н601	-	-	439165.74	2327924.98	Геодезический метод	0.1	-
н602	-	-	439143.89	2327920.72	Геодезический метод	0.1	-
н603	-	-	439134.68	2327919.39	Геодезический метод	0.1	-
н604	-	-	439121.82	2327917.43	Геодезический метод	0.1	-
н605	-	-	439105.40	2327914.38	Геодезический метод	0.1	-
н606	-	-	439067.08	2327911.44	Геодезический метод	0.1	-
н607	-	-	439036.71	2327909.52	Геодезический метод	0.1	-
н608	-	-	438829.89	2327942.49	Геодезический метод	0.1	-
н609	-	-	438768.20	2327959.50	Геодезический метод	0.1	-
н610	-	-	438769.68	2327966.14	Геодезический метод	0.1	-
н611	-	-	438751.56	2327972.31	Геодезический метод	0.1	-
н612	-	-	438728.68	2327980.30	Геодезический метод	0.1	-
н613	-	-	438694.96	2327994.18	Геодезический метод	0.1	-
н614	-	-	438702.60	2328024.33	Геодезический метод	0.1	-
н615	-	-	438704.53	2328031.96	Геодезический метод	0.1	-
н616	-	-	438689.34	2328038.10	Геодезический метод	0.1	-



## 2. Сведения о характерных точках границ объекта

Обозначение характерных точек границ	Существующие координаты, м		Измененные (уточненные) координаты, м		Метод определения координат характерной точки	Средняя квадратическая погрешность положения характерной точки (Мт), м	Описание обозначения точки на местности (при наличии)
	X	Y	X	Y			
1	2	3	4	5	6	7	8
н617	-	-	438678.59	2328042.65	Геодезический метод	0.1	-
н618	-	-	438591.29	2328079.60	Геодезический метод	0.1	-
н619	-	-	438559.89	2328092.90	Геодезический метод	0.1	-
н620	-	-	438524.58	2328107.84	Геодезический метод	0.1	-
н621	-	-	438500.81	2328117.90	Геодезический метод	0.1	-
н622	-	-	438495.46	2328105.13	Геодезический метод	0.1	-
н623	-	-	438489.56	2328091.04	Геодезический метод	0.1	-
н624	-	-	438454.25	2328079.73	Геодезический метод	0.1	-
н625	-	-	438435.99	2328086.27	Геодезический метод	0.1	-
н626	-	-	438408.64	2328095.61	Геодезический метод	0.1	-
н627	-	-	438405.63	2328087.64	Геодезический метод	0.1	-
н628	-	-	438382.53	2328095.53	Геодезический метод	0.1	-
н629	-	-	438384.84	2328110.34	Геодезический метод	0.1	-
н630	-	-	438382.61	2328111.17	Геодезический метод	0.1	-
н631	-	-	438353.91	2328121.87	Геодезический метод	0.1	-
н632	-	-	438324.55	2328125.74	Геодезический метод	0.1	-
н633	-	-	438323.70	2328115.58	Геодезический метод	0.1	-
н634	-	-	438322.77	2328104.44	Геодезический метод	0.1	-
н635	-	-	438265.11	2328113.06	Геодезический метод	0.1	-
н636	-	-	438239.43	2328115.01	Геодезический метод	0.1	-
н637	-	-	438232.74	2328114.29	Геодезический метод	0.1	-
н638	-	-	438203.78	2328116.67	Геодезический метод	0.1	-
н639	-	-	438202.53	2328116.79	Геодезический метод	0.1	-
н640	-	-	438173.46	2328118.70	Геодезический метод	0.1	-
н641	-	-	438168.70	2328119.22	Геодезический метод	0.1	-
н642	-	-	438167.52	2328119.15	Геодезический метод	0.1	-

## 2. Сведения о характерных точках границ объекта

Обозначение характерных точек границ	Существующие координаты, м		Измененные (уточненные) координаты, м		Метод определения координат характерной точки	Средняя квадратическая погрешность положения характерной точки (Мт), м	Описание обозначения точки на местности (при наличии)
	X	Y	X	Y			
1	2	3	4	5	6	7	8
н643	-	-	438154.29	2328119.74	Геодезический метод	0.1	-
н644	-	-	438095.70	2328120.62	Геодезический метод	0.1	-
н645	-	-	438095.77	2328119.81	Геодезический метод	0.1	-
н646	-	-	438054.03	2328118.67	Геодезический метод	0.1	-
н647	-	-	438052.09	2328119.13	Геодезический метод	0.1	-
н648	-	-	438035.26	2328118.81	Геодезический метод	0.1	-
н649	-	-	438013.18	2328117.63	Геодезический метод	0.1	-
н650	-	-	438001.88	2328117.73	Геодезический метод	0.1	-
н651	-	-	437984.81	2328120.34	Геодезический метод	0.1	-
н652	-	-	437979.99	2328122.53	Геодезический метод	0.1	-
н653	-	-	437977.38	2328128.42	Геодезический метод	0.1	-
н654	-	-	437974.04	2328136.71	Геодезический метод	0.1	-
н655	-	-	437972.92	2328147.64	Геодезический метод	0.1	-
н656	-	-	437970.44	2328168.73	Геодезический метод	0.1	-
н657	-	-	437969.55	2328169.14	Геодезический метод	0.1	-
н658	-	-	437969.32	2328173.69	Геодезический метод	0.1	-
н659	-	-	437969.14	2328177.14	Геодезический метод	0.1	-
н660	-	-	437969.13	2328177.31	Геодезический метод	0.1	-
н661	-	-	437967.35	2328177.31	Геодезический метод	0.1	-
н662	-	-	437967.24	2328180.92	Геодезический метод	0.1	-
н663	-	-	437967.54	2328185.44	Геодезический метод	0.1	-
н664	-	-	437968.29	2328190.69	Геодезический метод	0.1	-
н665	-	-	437969.96	2328196.59	Геодезический метод	0.1	-
н666	-	-	437974.96	2328211.55	Геодезический метод	0.1	-
н667	-	-	437977.18	2328219.91	Геодезический метод	0.1	-
н668	-	-	437970.80	2328221.60	Геодезический метод	0.1	-

## 2. Сведения о характерных точках границ объекта

Обозначение характерных точек границ	Существующие координаты, м		Измененные (уточненные) координаты, м		Метод определения координат характерной точки	Средняя квадратическая погрешность положения характерной точки (Мт), м	Описание обозначения точки на местности (при наличии)
	X	Y	X	Y			
1	2	3	4	5	6	7	8
н669	-	-	437960.64	2328224.78	Геодезический метод	0.1	-
н670	-	-	437954.27	2328227.47	Геодезический метод	0.1	-
н671	-	-	437952.61	2328218.23	Геодезический метод	0.1	-
н672	-	-	437952.08	2328215.25	Геодезический метод	0.1	-
н673	-	-	437950.04	2328203.90	Геодезический метод	0.1	-
н674	-	-	437947.45	2328194.19	Геодезический метод	0.1	-
н675	-	-	437946.49	2328193.82	Геодезический метод	0.1	-
н676	-	-	437946.49	2328192.02	Геодезический метод	0.1	-
н677	-	-	437943.56	2328192.08	Геодезический метод	0.1	-
н678	-	-	437945.65	2328161.01	Геодезический метод	0.1	-
н679	-	-	437929.52	2328162.60	Геодезический метод	0.1	-
н680	-	-	437925.91	2328162.96	Геодезический метод	0.1	-
н681	-	-	437926.21	2328159.83	Геодезический метод	0.1	-
н682	-	-	437926.21	2328150.84	Геодезический метод	0.1	-
н683	-	-	437924.23	2328139.33	Геодезический метод	0.1	-
н684	-	-	437921.84	2328132.05	Геодезический метод	0.1	-
н685	-	-	437918.27	2328126.23	Геодезический метод	0.1	-
н686	-	-	437912.58	2328122.00	Геодезический метод	0.1	-
н687	-	-	437907.29	2328120.01	Геодезический метод	0.1	-
н688	-	-	437898.30	2328118.72	Геодезический метод	0.1	-
н689	-	-	437871.63	2328117.66	Геодезический метод	0.1	-
н690	-	-	437811.51	2328119.56	Геодезический метод	0.1	-
н691	-	-	437805.16	2328121.05	Геодезический метод	0.1	-
н692	-	-	437794.16	2328124.86	Геодезический метод	0.1	-
н693	-	-	437784.63	2328126.34	Геодезический метод	0.1	-
н694	-	-	437737.12	2328129.42	Геодезический метод	0.1	-

## 2. Сведения о характерных точках границ объекта

Обозначение характерных точек границ	Существующие координаты, м		Измененные (уточненные) координаты, м		Метод определения координат характерной точки	Средняя квадратическая погрешность положения характерной точки (Мт), м	Описание обозначения точки на местности (при наличии)
	X	Y	X	Y			
1	2	3	4	5	6	7	8
н695	-	-	437736.78	2328124.26	Геодезический метод	0.1	-
н696	-	-	437736.94	2328121.08	Геодезический метод	0.1	-
н697	-	-	437735.56	2328101.34	Геодезический метод	0.1	-
н698	-	-	437735.12	2328095.09	Геодезический метод	0.1	-
н699	-	-	437734.91	2328092.06	Геодезический метод	0.1	-
н700	-	-	437710.39	2328090.04	Геодезический метод	0.1	-
н701	-	-	437685.12	2328087.76	Геодезический метод	0.1	-
н702	-	-	437682.44	2328087.69	Геодезический метод	0.1	-
н703	-	-	437681.70	2328087.68	Геодезический метод	0.1	-
н704	-	-	437678.98	2328087.61	Геодезический метод	0.1	-
н705	-	-	437656.54	2328087.07	Геодезический метод	0.1	-
н706	-	-	437645.49	2328085.92	Геодезический метод	0.1	-
н707	-	-	437644.29	2328085.79	Геодезический метод	0.1	-
н708	-	-	437642.51	2328085.61	Геодезический метод	0.1	-
н709	-	-	437639.43	2328085.29	Геодезический метод	0.1	-
н710	-	-	437639.09	2328085.27	Геодезический метод	0.1	-
н711	-	-	437636.09	2328085.26	Геодезический метод	0.1	-
н712	-	-	437592.84	2328085.38	Геодезический метод	0.1	-
н713	-	-	437592.99	2328088.38	Геодезический метод	0.1	-
н714	-	-	437593.20	2328092.39	Геодезический метод	0.1	-
н715	-	-	437593.48	2328097.87	Геодезический метод	0.1	-
н716	-	-	437589.76	2328098.20	Геодезический метод	0.1	-
н717	-	-	437587.80	2328103.67	Геодезический метод	0.1	-
н718	-	-	437588.50	2328108.21	Геодезический метод	0.1	-
н719	-	-	437582.42	2328108.57	Геодезический метод	0.1	-
н720	-	-	437568.85	2328109.30	Геодезический метод	0.1	-

## 2. Сведения о характерных точках границ объекта

Обозначение характерных точек границ	Существующие координаты, м		Измененные (уточненные) координаты, м		Метод определения координат характерной точки	Средняя квадратическая погрешность положения характерной точки (Мт), м	Описание обозначения точки на местности (при наличии)
	X	Y	X	Y			
1	2	3	4	5	6	7	8
н721	-	-	437563.89	2328106.93	Геодезический метод	0.1	-
н722	-	-	437559.99	2328106.52	Геодезический метод	0.1	-
н723	-	-	437545.80	2328105.38	Геодезический метод	0.1	-
н724	-	-	437542.63	2328111.47	Геодезический метод	0.1	-
н725	-	-	437542.71	2328119.74	Геодезический метод	0.1	-
н726	-	-	437553.54	2328128.09	Геодезический метод	0.1	-
н727	-	-	437576.23	2328172.15	Геодезический метод	0.1	-
н728	-	-	437572.86	2328183.28	Геодезический метод	0.1	-
н729	-	-	437571.83	2328186.69	Геодезический метод	0.1	-
н730	-	-	437569.48	2328189.12	Геодезический метод	0.1	-
н731	-	-	437562.27	2328191.65	Геодезический метод	0.1	-
н732	-	-	437551.30	2328196.23	Геодезический метод	0.1	-
н733	-	-	437546.53	2328202.16	Геодезический метод	0.1	-
н734	-	-	437548.65	2328212.86	Геодезический метод	0.1	-
н735	-	-	437554.43	2328220.79	Геодезический метод	0.1	-
н736	-	-	437562.33	2328241.35	Геодезический метод	0.1	-
н737	-	-	437575.39	2328269.05	Геодезический метод	0.1	-
н738	-	-	437590.50	2328260.15	Геодезический метод	0.1	-
н739	-	-	437602.82	2328252.89	Геодезический метод	0.1	-
н740	-	-	437605.62	2328251.24	Геодезический метод	0.1	-
н741	-	-	437609.40	2328249.02	Геодезический метод	0.1	-
н742	-	-	437658.12	2328336.66	Геодезический метод	0.1	-
н743	-	-	437697.13	2328406.86	Геодезический метод	0.1	-
н744	-	-	437690.37	2328413.86	Геодезический метод	0.1	-
н745	-	-	437665.45	2328437.09	Геодезический метод	0.1	-
н746	-	-	437640.20	2328464.06	Геодезический метод	0.1	-

## 2. Сведения о характерных точках границ объекта

Обозначение характерных точек границ	Существующие координаты, м		Измененные (уточненные) координаты, м		Метод определения координат характерной точки	Средняя квадратическая погрешность положения характерной точки (Мт), м	Описание обозначения точки на местности (при наличии)
	X	Y	X	Y			
1	2	3	4	5	6	7	8
н747	-	-	437629.00	2328477.50	Геодезический метод	0.1	-
н748	-	-	437619.80	2328491.93	Геодезический метод	0.1	-
н749	-	-	437606.11	2328514.13	Геодезический метод	0.1	-
н750	-	-	437595.32	2328535.98	Геодезический метод	0.1	-
н751	-	-	437584.01	2328563.53	Геодезический метод	0.1	-
н752	-	-	437575.30	2328595.18	Геодезический метод	0.1	-
н753	-	-	437561.90	2328657.49	Геодезический метод	0.1	-
н754	-	-	437561.52	2328659.47	Геодезический метод	0.1	-
н755	-	-	437506.11	2328654.48	Геодезический метод	0.1	-
н756	-	-	437509.76	2328645.79	Геодезический метод	0.1	-
н757	-	-	437510.05	2328645.82	Геодезический метод	0.1	-
н758	-	-	437510.30	2328644.82	Геодезический метод	0.1	-
н759	-	-	437511.02	2328643.53	Геодезический метод	0.1	-
н760	-	-	437511.80	2328641.40	Геодезический метод	0.1	-
н761	-	-	437512.50	2328640.09	Геодезический метод	0.1	-
н762	-	-	437512.97	2328639.19	Геодезический метод	0.1	-
н763	-	-	437514.39	2328636.96	Геодезический метод	0.1	-
н764	-	-	437516.44	2328635.50	Геодезический метод	0.1	-
н765	-	-	437518.45	2328634.52	Геодезический метод	0.1	-
н766	-	-	437520.40	2328633.76	Геодезический метод	0.1	-
н767	-	-	437522.85	2328632.91	Геодезический метод	0.1	-
н768	-	-	437527.02	2328631.72	Геодезический метод	0.1	-
н769	-	-	437529.08	2328629.83	Геодезический метод	0.1	-
н770	-	-	437530.88	2328628.65	Геодезический метод	0.1	-
н771	-	-	437532.19	2328628.26	Геодезический метод	0.1	-
н772	-	-	437534.13	2328627.65	Геодезический метод	0.1	-

## 2. Сведения о характерных точках границ объекта

Обозначение характерных точек границ	Существующие координаты, м		Измененные (уточненные) координаты, м		Метод определения координат характерной точки	Средняя квадратическая погрешность положения характерной точки (Мп), м	Описание обозначения точки на местности (при наличии)
	X	Y	X	Y			
1	2	3	4	5	6	7	8
н773	-	-	437535.39	2328627.61	Геодезический метод	0.1	-
н774	-	-	437537.06	2328626.78	Геодезический метод	0.1	-
н775	-	-	437538.86	2328625.74	Геодезический метод	0.1	-
н776	-	-	437539.93	2328625.10	Геодезический метод	0.1	-
н777	-	-	437540.60	2328624.70	Геодезический метод	0.1	-
н778	-	-	437542.17	2328622.89	Геодезический метод	0.1	-
н779	-	-	437542.62	2328622.14	Геодезический метод	0.1	-
н780	-	-	437543.18	2328621.23	Геодезический метод	0.1	-
н781	-	-	437544.44	2328618.79	Геодезический метод	0.1	-
н782	-	-	437545.70	2328616.28	Геодезический метод	0.1	-
н783	-	-	437547.05	2328614.41	Геодезический метод	0.1	-
н784	-	-	437548.19	2328612.54	Геодезический метод	0.1	-
н785	-	-	437548.62	2328610.55	Геодезический метод	0.1	-
н786	-	-	437548.70	2328608.50	Геодезический метод	0.1	-
н787	-	-	437548.56	2328606.25	Геодезический метод	0.1	-
н788	-	-	437548.48	2328605.49	Геодезический метод	0.1	-
н789	-	-	437548.37	2328604.49	Геодезический метод	0.1	-
н790	-	-	437547.94	2328602.32	Геодезический метод	0.1	-
н791	-	-	437547.71	2328600.21	Геодезический метод	0.1	-
н792	-	-	437547.16	2328598.25	Геодезический метод	0.1	-
н793	-	-	437546.81	2328596.07	Геодезический метод	0.1	-
н794	-	-	437546.46	2328594.17	Геодезический метод	0.1	-
н795	-	-	437546.20	2328592.27	Геодезический метод	0.1	-
н796	-	-	437545.60	2328591.02	Геодезический метод	0.1	-
н797	-	-	437544.79	2328589.98	Геодезический метод	0.1	-
н798	-	-	437543.71	2328589.03	Геодезический метод	0.1	-

## 2. Сведения о характерных точках границ объекта

Обозначение характерных точек границ	Существующие координаты, м		Измененные (уточненные) координаты, м		Метод определения координат характерной точки	Средняя квадратическая погрешность положения характерной точки (Мт), м	Описание обозначения точки на местности (при наличии)
	X	Y	X	Y			
1	2	3	4	5	6	7	8
н799	-	-	437542.76	2328588.07	Геодезический метод	0.1	-
н800	-	-	437541.89	2328587.40	Геодезический метод	0.1	-
н801	-	-	437541.02	2328586.65	Геодезический метод	0.1	-
н802	-	-	437540.13	2328585.26	Геодезический метод	0.1	-
н803	-	-	437539.87	2328584.51	Геодезический метод	0.1	-
н804	-	-	437539.82	2328584.35	Геодезический метод	0.1	-
н805	-	-	437539.22	2328583.31	Геодезический метод	0.1	-
н806	-	-	437538.19	2328581.78	Геодезический метод	0.1	-
н807	-	-	437536.94	2328580.21	Геодезический метод	0.1	-
н808	-	-	437535.56	2328579.11	Геодезический метод	0.1	-
н809	-	-	437535.14	2328578.63	Геодезический метод	0.1	-
н810	-	-	437534.31	2328577.68	Геодезический метод	0.1	-
н811	-	-	437534.00	2328576.69	Геодезический метод	0.1	-
н812	-	-	437534.66	2328575.19	Геодезический метод	0.1	-
н813	-	-	437535.97	2328573.95	Геодезический метод	0.1	-
н814	-	-	437538.82	2328572.87	Геодезический метод	0.1	-
н815	-	-	437539.11	2328572.86	Геодезический метод	0.1	-
н816	-	-	437542.01	2328572.85	Геодезический метод	0.1	-
н817	-	-	437546.01	2328573.32	Геодезический метод	0.1	-
н818	-	-	437548.30	2328573.57	Геодезический метод	0.1	-
н819	-	-	437551.03	2328573.52	Геодезический метод	0.1	-
н820	-	-	437553.71	2328573.42	Геодезический метод	0.1	-
н821	-	-	437556.11	2328573.21	Геодезический метод	0.1	-
н822	-	-	437558.01	2328570.10	Геодезический метод	0.1	-
н823	-	-	437558.43	2328566.57	Геодезический метод	0.1	-
н824	-	-	437558.80	2328563.48	Геодезический метод	0.1	-



## 2. Сведения о характерных точках границ объекта

Обозначение характерных точек границ	Существующие координаты, м		Измененные (уточненные) координаты, м		Метод определения координат характерной точки	Средняя квадратическая погрешность положения характерной точки (Мт), м	Описание обозначения точки на местности (при наличии)
	X	Y	X	Y			
1	2	3	4	5	6	7	8
н825	-	-	437558.85	2328560.64	Геодезический метод	0.1	-
н826	-	-	437558.61	2328558.54	Геодезический метод	0.1	-
н827	-	-	437558.46	2328557.24	Геодезический метод	0.1	-
н828	-	-	437558.06	2328553.28	Геодезический метод	0.1	-
н829	-	-	437559.16	2328545.76	Геодезический метод	0.1	-
н830	-	-	437560.41	2328540.21	Геодезический метод	0.1	-
н831	-	-	437561.74	2328534.72	Геодезический метод	0.1	-
н832	-	-	437562.97	2328530.73	Геодезический метод	0.1	-
н833	-	-	437563.85	2328527.16	Геодезический метод	0.1	-
н834	-	-	437564.44	2328523.44	Геодезический метод	0.1	-
н835	-	-	437564.39	2328519.45	Геодезический метод	0.1	-
н836	-	-	437564.31	2328518.78	Геодезический метод	0.1	-
н837	-	-	437563.99	2328515.77	Геодезический метод	0.1	-
н838	-	-	437564.07	2328513.48	Геодезический метод	0.1	-
н839	-	-	437564.13	2328511.36	Геодезический метод	0.1	-
н840	-	-	437563.98	2328506.40	Геодезический метод	0.1	-
н841	-	-	437563.57	2328502.44	Геодезический метод	0.1	-
н842	-	-	437563.42	2328497.33	Геодезический метод	0.1	-
н843	-	-	437564.30	2328493.75	Геодезический метод	0.1	-
н844	-	-	437564.70	2328492.89	Геодезический метод	0.1	-
н845	-	-	437566.75	2328490.14	Геодезический метод	0.1	-
н846	-	-	437568.28	2328487.39	Геодезический метод	0.1	-
н847	-	-	437568.36	2328487.24	Геодезический метод	0.1	-
н848	-	-	437568.46	2328483.73	Геодезический метод	0.1	-
н849	-	-	437568.73	2328478.61	Геодезический метод	0.1	-
н850	-	-	437568.83	2328472.70	Геодезический метод	0.1	-

## 2. Сведения о характерных точках границ объекта

Обозначение характерных точек границ	Существующие координаты, м		Измененные (уточненные) координаты, м		Метод определения координат характерной точки	Средняя квадратическая погрешность положения характерной точки (Мт), м	Описание обозначения точки на местности (при наличии)
	X	Y	X	Y			
1	2	3	4	5	6	7	8
н851	-	-	437569.15	2328471.34	Геодезический метод	0.1	-
н852	-	-	437569.17	2328469.92	Геодезический метод	0.1	-
н853	-	-	437568.91	2328468.68	Геодезический метод	0.1	-
н854	-	-	437568.58	2328467.19	Геодезический метод	0.1	-
н855	-	-	437568.47	2328465.91	Геодезический метод	0.1	-
н856	-	-	437568.65	2328464.55	Геодезический метод	0.1	-
н857	-	-	437568.82	2328463.34	Геодезический метод	0.1	-
н858	-	-	437568.80	2328462.35	Геодезический метод	0.1	-
н859	-	-	437568.54	2328461.08	Геодезический метод	0.1	-
н860	-	-	437568.18	2328458.74	Геодезический метод	0.1	-
н861	-	-	437567.63	2328454.51	Геодезический метод	0.1	-
н862	-	-	437567.41	2328451.96	Геодезический метод	0.1	-
н863	-	-	437567.07	2328448.20	Геодезический метод	0.1	-
н864	-	-	437566.16	2328446.03	Геодезический метод	0.1	-
н865	-	-	437565.79	2328443.69	Геодезический метод	0.1	-
н866	-	-	437565.22	2328441.38	Геодезический метод	0.1	-
н867	-	-	437564.89	2328439.90	Геодезический метод	0.1	-
н868	-	-	437564.08	2328438.85	Геодезический метод	0.1	-
н869	-	-	437562.99	2328438.24	Геодезический метод	0.1	-
н870	-	-	437561.00	2328438.17	Геодезический метод	0.1	-
н871	-	-	437560.05	2328437.63	Геодезический метод	0.1	-
н872	-	-	437558.97	2328437.02	Геодезический метод	0.1	-
н873	-	-	437557.84	2328434.99	Геодезический метод	0.1	-
н874	-	-	437556.93	2328433.10	Геодезический метод	0.1	-
н875	-	-	437555.89	2328431.78	Геодезический метод	0.1	-
н876	-	-	437555.36	2328430.59	Геодезический метод	0.1	-

## 2. Сведения о характерных точках границ объекта

Обозначение характерных точек границ	Существующие координаты, м		Измененные (уточненные) координаты, м		Метод определения координат характерной точки	Средняя квадратическая погрешность положения характерной точки (Мт), м	Описание обозначения точки на местности (при наличии)
	X	Y	X	Y			
1	2	3	4	5	6	7	8
н877	-	-	437555.60	2328429.60	Геодезический метод	0.1	-
н878	-	-	437556.80	2328429.23	Геодезический метод	0.1	-
н879	-	-	437557.99	2328428.83	Геодезический метод	0.1	-
н880	-	-	437559.73	2328427.50	Геодезический метод	0.1	-
н881	-	-	437561.47	2328426.25	Геодезический метод	0.1	-
н882	-	-	437563.01	2328425.20	Геодезический метод	0.1	-
н883	-	-	437563.19	2328425.08	Геодезический метод	0.1	-
н884	-	-	437564.13	2328424.47	Геодезический метод	0.1	-
н885	-	-	437564.51	2328423.12	Геодезический метод	0.1	-
н886	-	-	437564.61	2328421.61	Геодезический метод	0.1	-
н887	-	-	437564.36	2328420.70	Геодезический метод	0.1	-
н888	-	-	437564.10	2328419.14	Геодезический метод	0.1	-
н889	-	-	437563.92	2328417.42	Геодезический метод	0.1	-
н890	-	-	437563.90	2328417.28	Геодезический метод	0.1	-
н891	-	-	437563.29	2328413.53	Геодезический метод	0.1	-
н892	-	-	437563.02	2328411.47	Геодезический метод	0.1	-
н893	-	-	437562.81	2328409.48	Геодезический метод	0.1	-
н894	-	-	437562.75	2328407.35	Геодезический метод	0.1	-
н895	-	-	437562.83	2328405.49	Геодезический метод	0.1	-
н896	-	-	437562.99	2328404.01	Геодезический метод	0.1	-
н897	-	-	437563.25	2328401.67	Геодезический метод	0.1	-
н898	-	-	437563.61	2328399.53	Геодезический метод	0.1	-
н899	-	-	437563.77	2328397.68	Геодезический метод	0.1	-
н900	-	-	437563.69	2328395.13	Геодезический метод	0.1	-
н901	-	-	437563.55	2328392.57	Геодезический метод	0.1	-
н902	-	-	437563.62	2328389.60	Геодезический метод	0.1	-

## 2. Сведения о характерных точках границ объекта

Обозначение характерных точек границ	Существующие координаты, м		Измененные (уточненные) координаты, м		Метод определения координат характерной точки	Средняя квадратическая погрешность положения характерной точки (Мт), м	Описание обозначения точки на местности (при наличии)
	X	Y	X	Y			
1	2	3	4	5	6	7	8
н903	-	-	437564.21	2328385.88	Геодезический метод	0.1	-
н904	-	-	437565.05	2328382.86	Геодезический метод	0.1	-
н905	-	-	437565.37	2328379.64	Геодезический метод	0.1	-
н906	-	-	437565.74	2328377.78	Геодезический метод	0.1	-
н907	-	-	437565.99	2328376.57	Геодезический метод	0.1	-
н908	-	-	437566.10	2328375.50	Геодезический метод	0.1	-
н909	-	-	437565.85	2328374.43	Геодезический метод	0.1	-
н910	-	-	437565.65	2328374.17	Геодезический метод	0.1	-
н911	-	-	437565.18	2328373.59	Геодезический метод	0.1	-
н912	-	-	437563.87	2328372.64	Геодезический метод	0.1	-
н913	-	-	437562.97	2328371.38	Геодезический метод	0.1	-
н914	-	-	437562.43	2328369.82	Геодезический метод	0.1	-
н915	-	-	437562.51	2328367.75	Геодезический метод	0.1	-
н916	-	-	437561.90	2328366.56	Геодезический метод	0.1	-
н917	-	-	437561.56	2328364.86	Геодезический метод	0.1	-
н918	-	-	437561.24	2328363.72	Геодезический метод	0.1	-
н919	-	-	437560.69	2328362.09	Геодезический метод	0.1	-
н920	-	-	437560.49	2328360.24	Геодезический метод	0.1	-
н921	-	-	437560.59	2328358.89	Геодезический метод	0.1	-
н922	-	-	437560.99	2328357.80	Геодезический метод	0.1	-
н923	-	-	437561.16	2328356.65	Геодезический метод	0.1	-
н924	-	-	437560.82	2328355.24	Геодезический метод	0.1	-
н925	-	-	437560.59	2328353.91	Геодезический метод	0.1	-
н926	-	-	437559.80	2328351.58	Геодезический метод	0.1	-
н927	-	-	437558.74	2328349.26	Геодезический метод	0.1	-
н928	-	-	437557.63	2328348.09	Геодезический метод	0.1	-

## 2. Сведения о характерных точках границ объекта

Обозначение характерных точек границ	Существующие координаты, м		Измененные (уточненные) координаты, м		Метод определения координат характерной точки	Средняя квадратическая погрешность положения характерной точки (Мт), м	Описание обозначения точки на местности (при наличии)
	X	Y	X	Y			
1	2	3	4	5	6	7	8
н929	-	-	437557.25	2328347.10	Геодезический метод	0.1	-
н930	-	-	437557.36	2328346.10	Геодезический метод	0.1	-
н931	-	-	437557.69	2328345.09	Геодезический метод	0.1	-
н932	-	-	437557.57	2328343.60	Геодезический метод	0.1	-
н933	-	-	437556.38	2328339.51	Геодезический метод	0.1	-
н934	-	-	437555.67	2328336.11	Геодезический метод	0.1	-
н935	-	-	437555.32	2328334.25	Геодезический метод	0.1	-
н936	-	-	437553.73	2328333.59	Геодезический метод	0.1	-
н937	-	-	437552.98	2328332.83	Геодезический метод	0.1	-
н938	-	-	437551.96	2328331.79	Геодезический метод	0.1	-
н939	-	-	437550.77	2328330.39	Геодезический метод	0.1	-
н940	-	-	437550.12	2328329.91	Геодезический метод	0.1	-
н941	-	-	437549.18	2328329.80	Геодезический метод	0.1	-
н942	-	-	437547.31	2328329.50	Геодезический метод	0.1	-
н943	-	-	437546.36	2328328.88	Геодезический метод	0.1	-
н944	-	-	437546.20	2328328.32	Геодезический метод	0.1	-
н945	-	-	437546.32	2328327.60	Геодезический метод	0.1	-
н946	-	-	437546.65	2328326.66	Геодезический метод	0.1	-
н947	-	-	437547.33	2328325.64	Геодезический метод	0.1	-
н948	-	-	437547.44	2328324.41	Геодезический метод	0.1	-
н949	-	-	437546.75	2328323.08	Геодезический метод	0.1	-
н950	-	-	437545.78	2328320.97	Геодезический метод	0.1	-
н951	-	-	437544.96	2328319.57	Геодезический метод	0.1	-
н952	-	-	437544.40	2328317.91	Геодезический метод	0.1	-
н953	-	-	437543.86	2328316.29	Геодезический метод	0.1	-
н954	-	-	437543.30	2328314.53	Геодезический метод	0.1	-

## 2. Сведения о характерных точках границ объекта

Обозначение характерных точек границ	Существующие координаты, м		Измененные (уточненные) координаты, м		Метод определения координат характерной точки	Средняя квадратическая погрешность положения характерной точки (Мт), м	Описание обозначения точки на местности (при наличии)
	X	Y	X	Y			
1	2	3	4	5	6	7	8
н955	-	-	437542.97	2328312.61	Геодезический метод	0.1	-
н956	-	-	437543.06	2328311.05	Геодезический метод	0.1	-
н957	-	-	437543.02	2328309.62	Геодезический метод	0.1	-
н958	-	-	437542.85	2328308.70	Геодезический метод	0.1	-
н959	-	-	437542.10	2328307.37	Геодезический метод	0.1	-
н960	-	-	437541.43	2328306.60	Геодезический метод	0.1	-
н961	-	-	437540.34	2328305.83	Геодезический метод	0.1	-
н962	-	-	437540.28	2328306.02	Геодезический метод	0.1	-
н963	-	-	437538.92	2328303.29	Геодезический метод	0.1	-
н964	-	-	437537.92	2328300.90	Геодезический метод	0.1	-
н965	-	-	437538.14	2328298.68	Геодезический метод	0.1	-
н966	-	-	437538.65	2328296.96	Геодезический метод	0.1	-
н967	-	-	437539.45	2328295.22	Геодезический метод	0.1	-
н968	-	-	437540.52	2328292.63	Геодезический метод	0.1	-
н969	-	-	437541.31	2328290.33	Геодезический метод	0.1	-
н970	-	-	437541.69	2328289.08	Геодезический метод	0.1	-
н971	-	-	437542.27	2328286.96	Геодезический метод	0.1	-
н972	-	-	437542.62	2328285.59	Геодезический метод	0.1	-
н973	-	-	437543.71	2328284.16	Геодезический метод	0.1	-
н974	-	-	437544.54	2328283.28	Геодезический метод	0.1	-
н975	-	-	437545.15	2328283.41	Геодезический метод	0.1	-
н976	-	-	437546.27	2328282.95	Геодезический метод	0.1	-
н977	-	-	437547.32	2328282.42	Геодезический метод	0.1	-
н978	-	-	437548.24	2328282.04	Геодезический метод	0.1	-
н979	-	-	437549.27	2328281.95	Геодезический метод	0.1	-
н980	-	-	437549.52	2328281.93	Геодезический метод	0.1	-

## 2. Сведения о характерных точках границ объекта

Обозначение характерных точек границ	Существующие координаты, м		Измененные (уточненные) координаты, м		Метод определения координат характерной точки	Средняя квадратическая погрешность положения характерной точки (Мт), м	Описание обозначения точки на местности (при наличии)
	X	Y	X	Y			
1	2	3	4	5	6	7	8
н981	-	-	437550.65	2328281.62	Геодезический метод	0.1	-
н982	-	-	437551.44	2328282.02	Геодезический метод	0.1	-
н983	-	-	437551.47	2328283.16	Геодезический метод	0.1	-
н984	-	-	437550.95	2328284.59	Геодезический метод	0.1	-
н985	-	-	437550.28	2328285.83	Геодезический метод	0.1	-
н986	-	-	437548.95	2328286.87	Геодезический метод	0.1	-
н987	-	-	437548.27	2328287.81	Геодезический метод	0.1	-
н988	-	-	437549.11	2328289.42	Геодезический метод	0.1	-
н989	-	-	437549.84	2328290.25	Геодезический метод	0.1	-
н990	-	-	437550.35	2328290.67	Геодезический метод	0.1	-
н991	-	-	437551.12	2328290.15	Геодезический метод	0.1	-
н992	-	-	437551.66	2328289.49	Геодезический метод	0.1	-
н993	-	-	437552.44	2328289.18	Геодезический метод	0.1	-
н994	-	-	437553.51	2328289.30	Геодезический метод	0.1	-
н995	-	-	437554.21	2328289.06	Геодезический метод	0.1	-
н996	-	-	437555.40	2328288.24	Геодезический метод	0.1	-
н997	-	-	437556.72	2328286.92	Геодезический метод	0.1	-
н998	-	-	437557.76	2328286.25	Геодезический метод	0.1	-
н999	-	-	437558.38	2328285.59	Геодезический метод	0.1	-
н1000	-	-	437558.51	2328284.88	Геодезический метод	0.1	-
н1001	-	-	437557.91	2328284.04	Геодезический метод	0.1	-
н1002	-	-	437557.32	2328283.06	Геодезический метод	0.1	-
н1003	-	-	437556.93	2328282.36	Геодезический метод	0.1	-
н1004	-	-	437556.77	2328281.66	Геодезический метод	0.1	-
н1005	-	-	437557.24	2328280.85	Геодезический метод	0.1	-
н1006	-	-	437557.63	2328280.51	Геодезический метод	0.1	-

## 2. Сведения о характерных точках границ объекта

Обозначение характерных точек границ	Существующие координаты, м		Измененные (уточненные) координаты, м		Метод определения координат характерной точки	Средняя квадратическая погрешность положения характерной точки (Мп), м	Описание обозначения точки на местности (при наличии)
	X	Y	X	Y			
1	2	3	4	5	6	7	8
н1007	-	-	437562.04	2328274.59	Геодезический метод	0.1	-
н1008	-	-	437562.06	2328273.02	Геодезический метод	0.1	-
н1009	-	-	437561.80	2328271.39	Геодезический метод	0.1	-
н1010	-	-	437561.05	2328270.20	Геодезический метод	0.1	-
н1011	-	-	437559.52	2328268.68	Геодезический метод	0.1	-
н1012	-	-	437558.54	2328267.00	Геодезический метод	0.1	-
н1013	-	-	437557.41	2328265.11	Геодезический метод	0.1	-
н1014	-	-	437555.99	2328262.80	Геодезический метод	0.1	-
н1015	-	-	437554.85	2328260.13	Геодезический метод	0.1	-
н1016	-	-	437554.42	2328257.93	Геодезический метод	0.1	-
н1017	-	-	437553.35	2328255.68	Геодезический метод	0.1	-
н1018	-	-	437551.41	2328252.71	Геодезический метод	0.1	-
н1019	-	-	437550.07	2328250.72	Геодезический метод	0.1	-
н1020	-	-	437548.95	2328248.76	Геодезический метод	0.1	-
н1021	-	-	437547.68	2328247.16	Геодезический метод	0.1	-
н1022	-	-	437546.79	2328245.84	Геодезический метод	0.1	-
н1023	-	-	437546.40	2328244.71	Геодезический метод	0.1	-
н1024	-	-	437546.16	2328243.78	Геодезический метод	0.1	-
н1025	-	-	437545.48	2328242.39	Геодезический метод	0.1	-
н1026	-	-	437545.00	2328240.54	Геодезический метод	0.1	-
н1027	-	-	437543.83	2328239.72	Геодезический метод	0.1	-
н1028	-	-	437542.69	2328239.55	Геодезический метод	0.1	-
н1029	-	-	437538.17	2328240.89	Геодезический метод	0.1	-
н1030	-	-	437537.34	2328241.25	Геодезический метод	0.1	-
н1031	-	-	437535.66	2328242.00	Геодезический метод	0.1	-
н1032	-	-	437534.73	2328242.41	Геодезический метод	0.1	-



## 2. Сведения о характерных точках границ объекта

Обозначение характерных точек границ	Существующие координаты, м		Измененные (уточненные) координаты, м		Метод определения координат характерной точки	Средняя квадратическая погрешность положения характерной точки (Мт), м	Описание обозначения точки на местности (при наличии)
	X	Y	X	Y			
1	2	3	4	5	6	7	8
н1033	-	-	437534.56	2328242.56	Геодезический метод	0.1	-
н1034	-	-	437532.86	2328244.03	Геодезический метод	0.1	-
н1035	-	-	437530.21	2328245.82	Геодезический метод	0.1	-
н1036	-	-	437528.38	2328246.44	Геодезический метод	0.1	-
н1037	-	-	437527.48	2328247.32	Геодезический метод	0.1	-
н1038	-	-	437527.66	2328248.46	Геодезический метод	0.1	-
н1039	-	-	437528.04	2328249.37	Геодезический метод	0.1	-
н1040	-	-	437527.44	2328250.74	Геодезический метод	0.1	-
н1041	-	-	437526.04	2328251.56	Геодезический метод	0.1	-
н1042	-	-	437524.22	2328252.68	Геодезический метод	0.1	-
н1043	-	-	437523.48	2328253.84	Геодезический метод	0.1	-
н1044	-	-	437523.37	2328255.13	Геодезический метод	0.1	-
н1045	-	-	437524.06	2328256.67	Геодезический метод	0.1	-
н1046	-	-	437525.58	2328257.48	Геодезический метод	0.1	-
н1047	-	-	437527.80	2328258.06	Геодезический метод	0.1	-
н1048	-	-	437529.53	2328258.80	Геодезический метод	0.1	-
н1049	-	-	437530.90	2328259.33	Геодезический метод	0.1	-
н1050	-	-	437532.73	2328260.76	Геодезический метод	0.1	-
н1051	-	-	437534.30	2328261.22	Геодезический метод	0.1	-
н1052	-	-	437535.74	2328261.82	Геодезический метод	0.1	-
н1053	-	-	437536.86	2328263.36	Геодезический метод	0.1	-
н1054	-	-	437537.26	2328264.84	Геодезический метод	0.1	-
н1055	-	-	437536.76	2328266.92	Геодезический метод	0.1	-
н1056	-	-	437536.21	2328268.07	Геодезический метод	0.1	-
н1057	-	-	437535.41	2328269.52	Геодезический метод	0.1	-
н1058	-	-	437534.51	2328270.26	Геодезический метод	0.1	-

## 2. Сведения о характерных точках границ объекта

Обозначение характерных точек границ	Существующие координаты, м		Измененные (уточненные) координаты, м		Метод определения координат характерной точки	Средняя квадратическая погрешность положения характерной точки (Мт), м	Описание обозначения точки на местности (при наличии)
	X	Y	X	Y			
1	2	3	4	5	6	7	8
н1059	-	-	437534.04	2328271.41	Геодезический метод	0.1	-
н1060	-	-	437534.23	2328272.83	Геодезический метод	0.1	-
н1061	-	-	437535.34	2328274.43	Геодезический метод	0.1	-
н1062	-	-	437537.15	2328275.38	Геодезический метод	0.1	-
н1063	-	-	437539.28	2328275.39	Геодезический метод	0.1	-
н1064	-	-	437540.77	2328275.13	Геодезический метод	0.1	-
н1065	-	-	437542.32	2328274.52	Геодезический метод	0.1	-
н1066	-	-	437543.43	2328273.71	Геодезический метод	0.1	-
н1067	-	-	437544.83	2328272.67	Геодезический метод	0.1	-
н1068	-	-	437545.80	2328272.14	Геодезический метод	0.1	-
н1069	-	-	437547.21	2328271.46	Геодезический метод	0.1	-
н1070	-	-	437548.47	2328270.86	Геодезический метод	0.1	-
н1071	-	-	437548.60	2328270.88	Геодезический метод	0.1	-
н1072	-	-	437549.40	2328271.04	Геодезический метод	0.1	-
н1073	-	-	437550.48	2328271.58	Геодезический метод	0.1	-
н1074	-	-	437551.23	2328272.55	Геодезический метод	0.1	-
н1075	-	-	437551.47	2328273.55	Геодезический метод	0.1	-
н1076	-	-	437551.40	2328275.97	Геодезический метод	0.1	-
н1077	-	-	437551.20	2328276.47	Геодезический метод	0.1	-
н1078	-	-	437550.91	2328276.69	Геодезический метод	0.1	-
н1079	-	-	437549.39	2328277.80	Геодезический метод	0.1	-
н1080	-	-	437548.21	2328278.84	Геодезический метод	0.1	-
н1081	-	-	437547.11	2328279.94	Геодезический метод	0.1	-
н1082	-	-	437546.14	2328280.96	Геодезический метод	0.1	-
н1083	-	-	437544.68	2328281.79	Геодезический метод	0.1	-
н1084	-	-	437543.99	2328282.66	Геодезический метод	0.1	-

## 2. Сведения о характерных точках границ объекта

Обозначение характерных точек границ	Существующие координаты, м		Измененные (уточненные) координаты, м		Метод определения координат характерной точки	Средняя квадратическая погрешность положения характерной точки (Мт), м	Описание обозначения точки на местности (при наличии)
	X	Y	X	Y			
1	2	3	4	5	6	7	8
н1085	-	-	437541.99	2328284.97	Геодезический метод	0.1	-
н1086	-	-	437541.49	2328286.90	Геодезический метод	0.1	-
н1087	-	-	437541.10	2328288.20	Геодезический метод	0.1	-
н1088	-	-	437540.77	2328289.42	Геодезический метод	0.1	-
н1089	-	-	437540.18	2328290.79	Геодезический метод	0.1	-
н1090	-	-	437539.85	2328291.86	Геодезический метод	0.1	-
н1091	-	-	437539.33	2328293.24	Геодезический метод	0.1	-
н1092	-	-	437538.72	2328294.53	Геодезический метод	0.1	-
н1093	-	-	437538.26	2328295.69	Геодезический метод	0.1	-
н1094	-	-	437537.74	2328297.20	Геодезический метод	0.1	-
н1095	-	-	437537.28	2328298.56	Геодезический метод	0.1	-
н1096	-	-	437537.20	2328300.70	Геодезический метод	0.1	-
н1097	-	-	437537.40	2328302.27	Геодезический метод	0.1	-
н1098	-	-	437538.14	2328303.67	Геодезический метод	0.1	-
н1099	-	-	437538.60	2328304.57	Геодезический метод	0.1	-
н1100	-	-	437538.90	2328305.28	Геодезический метод	0.1	-
н1101	-	-	437539.37	2328306.47	Геодезический метод	0.1	-
н1102	-	-	437540.19	2328307.59	Геодезический метод	0.1	-
н1103	-	-	437541.14	2328308.31	Геодезический метод	0.1	-
н1104	-	-	437541.66	2328309.14	Геодезический метод	0.1	-
н1105	-	-	437541.98	2328310.56	Геодезический метод	0.1	-
н1106	-	-	437541.83	2328312.82	Геодезический метод	0.1	-
н1107	-	-	437542.11	2328315.17	Геодезический метод	0.1	-
н1108	-	-	437542.89	2328317.43	Геодезический метод	0.1	-
н1109	-	-	437543.84	2328320.18	Геодезический метод	0.1	-
н1110	-	-	437544.38	2328321.80	Геодезический метод	0.1	-

## 2. Сведения о характерных точках границ объекта

Обозначение характерных точек границ	Существующие координаты, м		Измененные (уточненные) координаты, м		Метод определения координат характерной точки	Средняя квадратическая погрешность положения характерной точки (Мт), м	Описание обозначения точки на местности (при наличии)
	X	Y	X	Y			
1	2	3	4	5	6	7	8
н1111	-	-	437545.20	2328323.19	Геодезический метод	0.1	-
н1112	-	-	437546.20	2328325.37	Геодезический метод	0.1	-
н1113	-	-	437545.12	2328327.23	Геодезический метод	0.1	-
н1114	-	-	437544.82	2328328.88	Геодезический метод	0.1	-
н1115	-	-	437545.43	2328330.29	Геодезический метод	0.1	-
н1116	-	-	437546.87	2328330.74	Геодезический метод	0.1	-
н1117	-	-	437548.79	2328330.90	Геодезический метод	0.1	-
н1118	-	-	437550.66	2328331.41	Геодезический метод	0.1	-
н1119	-	-	437551.64	2328333.52	Геодезический метод	0.1	-
н1120	-	-	437554.33	2328335.36	Геодезический метод	0.1	-
н1121	-	-	437554.92	2328337.49	Геодезический метод	0.1	-
н1122	-	-	437555.04	2328337.63	Геодезический метод	0.1	-
н1123	-	-	437555.79	2328340.96	Геодезический метод	0.1	-
н1124	-	-	437556.29	2328343.36	Геодезический метод	0.1	-
н1125	-	-	437556.18	2328344.43	Геодезический метод	0.1	-
н1126	-	-	437555.93	2328345.57	Геодезический метод	0.1	-
н1127	-	-	437555.81	2328346.30	Геодезический метод	0.1	-
н1128	-	-	437555.76	2328347.07	Геодезический метод	0.1	-
н1129	-	-	437556.14	2328348.00	Геодезический метод	0.1	-
н1130	-	-	437556.72	2328348.62	Геодезический метод	0.1	-
н1131	-	-	437557.46	2328349.24	Геодезический метод	0.1	-
н1132	-	-	437558.13	2328350.35	Геодезический метод	0.1	-
н1133	-	-	437559.22	2328353.24	Геодезический метод	0.1	-
н1134	-	-	437559.76	2328354.72	Геодезический метод	0.1	-
н1135	-	-	437559.88	2328356.21	Геодезический метод	0.1	-
н1136	-	-	437559.90	2328357.06	Геодезический метод	0.1	-

## 2. Сведения о характерных точках границ объекта

Обозначение характерных точек границ	Существующие координаты, м		Измененные (уточненные) координаты, м		Метод определения координат характерной точки	Средняя квадратическая погрешность положения характерной точки (Мт), м	Описание обозначения точки на местности (при наличии)
	X	Y	X	Y			
1	2	3	4	5	6	7	8
н1137	-	-	437559.58	2328358.06	Геодезический метод	0.1	-
н1138	-	-	437559.13	2328359.37	Геодезический метод	0.1	-
н1139	-	-	437559.15	2328360.29	Геодезический метод	0.1	-
н1140	-	-	437559.54	2328361.42	Геодезический метод	0.1	-
н1141	-	-	437559.85	2328362.19	Геодезический метод	0.1	-
н1142	-	-	437560.17	2328363.24	Геодезический метод	0.1	-
н1143	-	-	437560.42	2328364.75	Геодезический метод	0.1	-
н1144	-	-	437561.02	2328365.94	Геодезический метод	0.1	-
н1145	-	-	437560.95	2328368.01	Геодезический метод	0.1	-
н1146	-	-	437561.49	2328369.56	Геодезический метод	0.1	-
н1147	-	-	437562.28	2328372.00	Геодезический метод	0.1	-
н1148	-	-	437563.76	2328374.03	Геодезический метод	0.1	-
н1149	-	-	437564.44	2328375.58	Геодезический метод	0.1	-
н1150	-	-	437564.45	2328377.78	Геодезический метод	0.1	-
н1151	-	-	437563.96	2328380.63	Геодезический метод	0.1	-
н1152	-	-	437563.50	2328384.05	Геодезический метод	0.1	-
н1153	-	-	437562.69	2328387.84	Геодезический метод	0.1	-
н1154	-	-	437562.49	2328390.83	Геодезический метод	0.1	-
н1155	-	-	437562.36	2328393.25	Геодезический метод	0.1	-
н1156	-	-	437562.92	2328395.82	Геодезический метод	0.1	-
н1157	-	-	437562.80	2328397.57	Геодезический метод	0.1	-
н1158	-	-	437562.46	2328399.32	Геодезический метод	0.1	-
н1159	-	-	437562.13	2328401.54	Геодезический метод	0.1	-
н1160	-	-	437562.01	2328403.39	Геодезический метод	0.1	-
н1161	-	-	437562.03	2328404.10	Геодезический метод	0.1	-
н1162	-	-	437562.06	2328405.05	Геодезический метод	0.1	-

## 2. Сведения о характерных точках границ объекта

Обозначение характерных точек границ	Существующие координаты, м		Измененные (уточненные) координаты, м		Метод определения координат характерной точки	Средняя квадратическая погрешность положения характерной точки (Мт), м	Описание обозначения точки на местности (при наличии)
	X	Y	X	Y			
1	2	3	4	5	6	7	8
н1163	-	-	437562.05	2328406.95	Геодезический метод	0.1	-
н1164	-	-	437562.08	2328409.04	Геодезический метод	0.1	-
н1165	-	-	437562.08	2328409.94	Геодезический метод	0.1	-
н1166	-	-	437562.20	2328411.64	Геодезический метод	0.1	-
н1167	-	-	437562.78	2328415.44	Геодезический метод	0.1	-
н1168	-	-	437563.26	2328418.30	Геодезический метод	0.1	-
н1169	-	-	437563.45	2328419.79	Геодезический метод	0.1	-
н1170	-	-	437563.56	2328420.42	Геодезический метод	0.1	-
н1171	-	-	437563.71	2328421.29	Геодезический метод	0.1	-
н1172	-	-	437563.57	2328422.42	Геодезический метод	0.1	-
н1173	-	-	437563.35	2328422.88	Геодезический метод	0.1	-
н1174	-	-	437563.00	2328423.62	Геодезический метод	0.1	-
н1175	-	-	437562.10	2328424.42	Геодезический метод	0.1	-
н1176	-	-	437560.64	2328425.63	Геодезический метод	0.1	-
н1177	-	-	437559.19	2328427.08	Геодезический метод	0.1	-
н1178	-	-	437558.52	2328427.39	Геодезический метод	0.1	-
н1179	-	-	437558.01	2328428.08	Геодезический метод	0.1	-
н1180	-	-	437556.40	2328428.70	Геодезический метод	0.1	-
н1181	-	-	437554.88	2328428.98	Геодезический метод	0.1	-
н1182	-	-	437554.39	2328429.34	Геодезический метод	0.1	-
н1183	-	-	437554.41	2328429.98	Геодезический метод	0.1	-
н1184	-	-	437555.21	2328431.62	Геодезический метод	0.1	-
н1185	-	-	437556.23	2328433.44	Геодезический метод	0.1	-
н1186	-	-	437557.50	2328435.21	Геодезический метод	0.1	-
н1187	-	-	437557.88	2328436.16	Геодезический метод	0.1	-
н1188	-	-	437558.19	2328437.22	Геодезический метод	0.1	-

## 2. Сведения о характерных точках границ объекта

Обозначение характерных точек границ	Существующие координаты, м		Измененные (уточненные) координаты, м		Метод определения координат характерной точки	Средняя квадратическая погрешность положения характерной точки (Мт), м	Описание обозначения точки на местности (при наличии)
	X	Y	X	Y			
1	2	3	4	5	6	7	8
н1189	-	-	437558.90	2328438.09	Геодезический метод	0.1	-
н1190	-	-	437560.34	2328438.69	Геодезический метод	0.1	-
н1191	-	-	437561.74	2328439.07	Геодезический метод	0.1	-
н1192	-	-	437563.75	2328439.57	Геодезический метод	0.1	-
н1193	-	-	437564.32	2328441.88	Геодезический метод	0.1	-
н1194	-	-	437564.67	2328444.22	Геодезический метод	0.1	-
н1195	-	-	437565.00	2328445.00	Геодезический метод	0.1	-
н1196	-	-	437565.60	2328446.40	Геодезический метод	0.1	-
н1197	-	-	437565.92	2328450.16	Геодезический метод	0.1	-
н1198	-	-	437566.15	2328452.72	Геодезический метод	0.1	-
н1199	-	-	437566.71	2328456.93	Геодезический метод	0.1	-
н1200	-	-	437566.99	2328458.82	Геодезический метод	0.1	-
н1201	-	-	437567.06	2328459.27	Геодезический метод	0.1	-
н1202	-	-	437567.31	2328460.54	Геодезический метод	0.1	-
н1203	-	-	437567.35	2328461.54	Геодезический метод	0.1	-
н1204	-	-	437567.17	2328462.75	Геодезический метод	0.1	-
н1205	-	-	437567.00	2328464.12	Геодезический метод	0.1	-
н1206	-	-	437567.11	2328465.39	Геодезический метод	0.1	-
н1207	-	-	437567.44	2328466.87	Геодезический метод	0.1	-
н1208	-	-	437567.69	2328468.11	Геодезический метод	0.1	-
н1209	-	-	437567.68	2328468.82	Геодезический метод	0.1	-
н1210	-	-	437567.67	2328469.27	Геодезический метод	0.1	-
н1211	-	-	437567.66	2328469.54	Геодезический метод	0.1	-
н1212	-	-	437567.35	2328470.90	Геодезический метод	0.1	-
н1213	-	-	437567.25	2328476.80	Геодезический метод	0.1	-
н1214	-	-	437567.11	2328479.54	Геодезический метод	0.1	-

## 2. Сведения о характерных точках границ объекта

Обозначение характерных точек границ	Существующие координаты, м		Измененные (уточненные) координаты, м		Метод определения координат характерной точки	Средняя квадратическая погрешность положения характерной точки (Мт), м	Описание обозначения точки на местности (при наличии)
	X	Y	X	Y			
1	2	3	4	5	6	7	8
н1215	-	-	437566.99	2328481.93	Геодезический метод	0.1	-
н1216	-	-	437566.88	2328485.45	Геодезический метод	0.1	-
н1217	-	-	437565.27	2328488.34	Геодезический метод	0.1	-
н1218	-	-	437563.23	2328491.10	Геодезический метод	0.1	-
н1219	-	-	437562.82	2328491.95	Геодезический метод	0.1	-
н1220	-	-	437561.94	2328495.53	Геодезический метод	0.1	-
н1221	-	-	437562.10	2328500.64	Геодезический метод	0.1	-
н1222	-	-	437562.51	2328504.60	Геодезический метод	0.1	-
н1223	-	-	437562.66	2328509.57	Геодезический метод	0.1	-
н1224	-	-	437562.51	2328513.98	Геодезический метод	0.1	-
н1225	-	-	437562.70	2328515.72	Геодезический метод	0.1	-
н1226	-	-	437562.91	2328517.65	Геодезический метод	0.1	-
н1227	-	-	437562.82	2328518.81	Геодезический метод	0.1	-
н1228	-	-	437562.65	2328520.78	Геодезический метод	0.1	-
н1229	-	-	437562.61	2328521.78	Геодезический метод	0.1	-
н1230	-	-	437562.17	2328525.84	Геодезический метод	0.1	-
н1231	-	-	437560.59	2328529.64	Геодезический метод	0.1	-
н1232	-	-	437559.43	2328533.51	Геодезический метод	0.1	-
н1233	-	-	437558.48	2328539.09	Геодезический метод	0.1	-
н1234	-	-	437558.23	2328540.55	Геодезический метод	0.1	-
н1235	-	-	437557.38	2328545.35	Геодезический метод	0.1	-
н1236	-	-	437556.58	2328551.48	Геодезический метод	0.1	-
н1237	-	-	437556.98	2328555.44	Геодезический метод	0.1	-
н1238	-	-	437557.12	2328556.64	Геодезический метод	0.1	-
н1239	-	-	437557.38	2328558.84	Геодезический метод	0.1	-
н1240	-	-	437557.32	2328561.68	Геодезический метод	0.1	-



## 2. Сведения о характерных точках границ объекта

Обозначение характерных точек границ	Существующие координаты, м		Измененные (уточненные) координаты, м		Метод определения координат характерной точки	Средняя квадратическая погрешность положения характерной точки (Мт), м	Описание обозначения точки на местности (при наличии)
	X	Y	X	Y			
1	2	3	4	5	6	7	8
н1241	-	-	437556.54	2328567.16	Геодезический метод	0.1	-
н1242	-	-	437556.40	2328568.18	Геодезический метод	0.1	-
н1243	-	-	437554.99	2328571.06	Геодезический метод	0.1	-
н1244	-	-	437552.74	2328571.90	Геодезический метод	0.1	-
н1245	-	-	437549.35	2328571.87	Геодезический метод	0.1	-
н1246	-	-	437546.02	2328571.70	Геодезический метод	0.1	-
н1247	-	-	437543.20	2328571.44	Геодезический метод	0.1	-
н1248	-	-	437541.51	2328571.40	Геодезический метод	0.1	-
н1249	-	-	437539.19	2328571.35	Геодезический метод	0.1	-
н1250	-	-	437536.97	2328572.15	Геодезический метод	0.1	-
н1251	-	-	437535.24	2328573.20	Геодезический метод	0.1	-
н1252	-	-	437533.94	2328574.51	Геодезический метод	0.1	-
н1253	-	-	437533.33	2328575.72	Геодезический метод	0.1	-
н1254	-	-	437533.19	2328577.84	Геодезический метод	0.1	-
н1255	-	-	437534.58	2328579.29	Геодезический метод	0.1	-
н1256	-	-	437535.67	2328580.31	Геодезический метод	0.1	-
н1257	-	-	437536.50	2328581.09	Геодезический метод	0.1	-
н1258	-	-	437537.12	2328581.68	Геодезический метод	0.1	-
н1259	-	-	437537.23	2328581.83	Геодезический метод	0.1	-
н1260	-	-	437538.01	2328582.92	Геодезический метод	0.1	-
н1261	-	-	437539.06	2328584.73	Геодезический метод	0.1	-
н1262	-	-	437540.02	2328586.46	Геодезический метод	0.1	-
н1263	-	-	437540.91	2328587.63	Геодезический метод	0.1	-
н1264	-	-	437541.78	2328588.32	Геодезический метод	0.1	-
н1265	-	-	437542.72	2328589.20	Геодезический метод	0.1	-
н1266	-	-	437543.81	2328589.95	Геодезический метод	0.1	-

## 2. Сведения о характерных точках границ объекта

Обозначение характерных точек границ	Существующие координаты, м		Измененные (уточненные) координаты, м		Метод определения координат характерной точки	Средняя квадратическая погрешность положения характерной точки (Мт), м	Описание обозначения точки на местности (при наличии)
	X	Y	X	Y			
1	2	3	4	5	6	7	8
н1267	-	-	437544.62	2328591.26	Геодезический метод	0.1	-
н1268	-	-	437545.35	2328592.36	Геодезический метод	0.1	-
н1269	-	-	437545.88	2328593.62	Геодезический метод	0.1	-
н1270	-	-	437546.23	2328595.52	Геодезический метод	0.1	-
н1271	-	-	437546.58	2328597.70	Геодезический метод	0.1	-
н1272	-	-	437547.13	2328599.66	Геодезический метод	0.1	-
н1273	-	-	437547.24	2328600.65	Геодезический метод	0.1	-
н1274	-	-	437547.36	2328601.78	Геодезический метод	0.1	-
н1275	-	-	437547.79	2328603.95	Геодезический метод	0.1	-
н1276	-	-	437547.98	2328605.71	Геодезический метод	0.1	-
н1277	-	-	437547.99	2328605.98	Геодезический метод	0.1	-
н1278	-	-	437548.01	2328606.21	Геодезический метод	0.1	-
н1279	-	-	437548.12	2328607.95	Геодезический метод	0.1	-
н1280	-	-	437548.04	2328610.01	Геодезический метод	0.1	-
н1281	-	-	437547.61	2328611.99	Геодезический метод	0.1	-
н1282	-	-	437546.46	2328613.87	Геодезический метод	0.1	-
н1283	-	-	437545.12	2328615.73	Геодезический метод	0.1	-
н1284	-	-	437543.86	2328618.24	Геодезический метод	0.1	-
н1285	-	-	437542.59	2328620.68	Геодезический метод	0.1	-
н1286	-	-	437541.59	2328622.33	Геодезический метод	0.1	-
н1287	-	-	437540.02	2328624.08	Геодезический метод	0.1	-
н1288	-	-	437539.86	2328624.18	Геодезический метод	0.1	-
н1289	-	-	437538.28	2328625.20	Геодезический метод	0.1	-
н1290	-	-	437536.48	2328626.24	Геодезический метод	0.1	-
н1291	-	-	437534.81	2328627.07	Геодезический метод	0.1	-
н1292	-	-	437533.55	2328627.10	Геодезический метод	0.1	-

## 2. Сведения о характерных точках границ объекта

Обозначение характерных точек границ	Существующие координаты, м		Измененные (уточненные) координаты, м		Метод определения координат характерной точки	Средняя квадратическая погрешность положения характерной точки (Мт), м	Описание обозначения точки на местности (при наличии)
	X	Y	X	Y			
1	2	3	4	5	6	7	8
н1293	-	-	437531.61	2328627.72	Геодезический метод	0.1	-
н1294	-	-	437530.30	2328628.11	Геодезический метод	0.1	-
н1295	-	-	437528.49	2328629.29	Геодезический метод	0.1	-
н1296	-	-	437526.44	2328631.18	Геодезический метод	0.1	-
н1297	-	-	437522.27	2328632.36	Геодезический метод	0.1	-
н1298	-	-	437520.82	2328632.87	Геодезический метод	0.1	-
н1299	-	-	437519.82	2328633.22	Геодезический метод	0.1	-
н1300	-	-	437517.87	2328633.98	Геодезический метод	0.1	-
н1301	-	-	437515.86	2328634.96	Геодезический метод	0.1	-
н1302	-	-	437514.41	2328635.99	Геодезический метод	0.1	-
н1303	-	-	437512.11	2328631.49	Геодезический метод	0.1	-
н1304	-	-	437499.37	2328614.39	Геодезический метод	0.1	-
н1305	-	-	437476.49	2328595.93	Геодезический метод	0.1	-
н1306	-	-	437485.44	2328564.93	Геодезический метод	0.1	-
н1307	-	-	437493.13	2328524.49	Геодезический метод	0.1	-
н1308	-	-	437492.55	2328506.30	Геодезический метод	0.1	-
н1309	-	-	437489.83	2328475.19	Геодезический метод	0.1	-
н1310	-	-	437530.40	2328471.05	Геодезический метод	0.1	-
н1311	-	-	437532.41	2328470.92	Геодезический метод	0.1	-
н1312	-	-	437532.59	2328473.01	Геодезический метод	0.1	-
н1313	-	-	437532.64	2328473.51	Геодезический метод	0.1	-
н1314	-	-	437544.44	2328472.26	Геодезический метод	0.1	-
н1315	-	-	437544.15	2328471.81	Геодезический метод	0.1	-
н1316	-	-	437533.11	2328454.80	Геодезический метод	0.1	-
н1317	-	-	437531.68	2328449.91	Геодезический метод	0.1	-
н1318	-	-	437535.47	2328431.11	Геодезический метод	0.1	-

## 2. Сведения о характерных точках границ объекта

Обозначение характерных точек границ	Существующие координаты, м		Измененные (уточненные) координаты, м		Метод определения координат характерной точки	Средняя квадратическая погрешность положения характерной точки (Мт), м	Описание обозначения точки на местности (при наличии)
	X	Y	X	Y			
1	2	3	4	5	6	7	8
н1319	-	-	437541.89	2328412.68	Геодезический метод	0.1	-
н1320	-	-	437542.04	2328386.77	Геодезический метод	0.1	-
н1321	-	-	437514.10	2328298.86	Геодезический метод	0.1	-
н1322	-	-	437461.03	2328274.97	Геодезический метод	0.1	-
н1323	-	-	437460.91	2328262.14	Геодезический метод	0.1	-
н1324	-	-	437475.87	2328256.98	Геодезический метод	0.1	-
н1325	-	-	437478.06	2328256.22	Геодезический метод	0.1	-
н1326	-	-	437484.93	2328248.36	Геодезический метод	0.1	-
н1327	-	-	437492.93	2328239.20	Геодезический метод	0.1	-
н1328	-	-	437497.05	2328234.49	Геодезический метод	0.1	-
н1329	-	-	437497.08	2328216.42	Геодезический метод	0.1	-
н1330	-	-	437499.18	2328196.67	Геодезический метод	0.1	-
н1331	-	-	437499.95	2328189.47	Геодезический метод	0.1	-
н1332	-	-	437509.23	2328164.57	Геодезический метод	0.1	-
н1333	-	-	437516.93	2328127.39	Геодезический метод	0.1	-
н1334	-	-	437522.23	2328101.80	Геодезический метод	0.1	-
н1335	-	-	437522.44	2328085.73	Геодезический метод	0.1	-
н1336	-	-	437518.21	2328086.21	Геодезический метод	0.1	-
н1337	-	-	437461.03	2328092.68	Геодезический метод	0.1	-
н1338	-	-	437445.49	2328094.43	Геодезический метод	0.1	-
н1339	-	-	437424.90	2328098.06	Геодезический метод	0.1	-
н1340	-	-	437384.59	2328105.16	Геодезический метод	0.1	-
н1341	-	-	437284.46	2328124.13	Геодезический метод	0.1	-
н1342	-	-	437258.07	2328135.27	Геодезический метод	0.1	-
н1343	-	-	437255.30	2328136.44	Геодезический метод	0.1	-
н1344	-	-	437255.39	2328136.80	Геодезический метод	0.1	-

## 2. Сведения о характерных точках границ объекта

Обозначение характерных точек границ	Существующие координаты, м		Измененные (уточненные) координаты, м		Метод определения координат характерной точки	Средняя квадратическая погрешность положения характерной точки (Мт), м	Описание обозначения точки на местности (при наличии)
	X	Y	X	Y			
1	2	3	4	5	6	7	8
н1345	-	-	437242.61	2328157.58	Геодезический метод	0.1	-
н1346	-	-	437237.24	2328155.11	Геодезический метод	0.1	-
н1347	-	-	437232.21	2328154.85	Геодезический метод	0.1	-
н1348	-	-	437223.48	2328155.38	Геодезический метод	0.1	-
н1349	-	-	437202.31	2328159.61	Геодезический метод	0.1	-
н1350	-	-	437198.63	2328160.36	Геодезический метод	0.1	-
н1351	-	-	437181.67	2328163.84	Геодезический метод	0.1	-
н1352	-	-	437171.09	2328165.43	Геодезический метод	0.1	-
н1353	-	-	437165.86	2328166.28	Геодезический метод	0.1	-
н1354	-	-	437164.91	2328159.94	Геодезический метод	0.1	-
н1355	-	-	437166.91	2328141.40	Геодезический метод	0.1	-
н1356	-	-	437109.02	2328154.73	Геодезический метод	0.1	-
н1357	-	-	437108.78	2328153.99	Геодезический метод	0.1	-
н1358	-	-	437063.28	2328167.50	Геодезический метод	0.1	-
н1359	-	-	437043.03	2328171.27	Геодезический метод	0.1	-
н1360	-	-	437043.08	2328171.77	Геодезический метод	0.1	-
н1361	-	-	437035.61	2328172.92	Геодезический метод	0.1	-
н1362	-	-	437027.85	2328175.60	Геодезический метод	0.1	-
н1363	-	-	436991.81	2328188.28	Геодезический метод	0.1	-
н1364	-	-	436992.29	2328192.78	Геодезический метод	0.1	-
н1365	-	-	436988.76	2328193.57	Геодезический метод	0.1	-
н1366	-	-	436970.55	2328197.66	Геодезический метод	0.1	-
н1367	-	-	436959.76	2328200.61	Геодезический метод	0.1	-
н1368	-	-	436956.69	2328199.87	Геодезический метод	0.1	-
н1369	-	-	436949.84	2328201.98	Геодезический метод	0.1	-
н1370	-	-	436949.08	2328199.03	Геодезический метод	0.1	-

## 2. Сведения о характерных точках границ объекта

Обозначение характерных точек границ	Существующие координаты, м		Измененные (уточненные) координаты, м		Метод определения координат характерной точки	Средняя квадратическая погрешность положения характерной точки (Мт), м	Описание обозначения точки на местности (при наличии)
	X	Y	X	Y			
1	2	3	4	5	6	7	8
н1371	-	-	436943.69	2328200.50	Геодезический метод	0.1	-
н1372	-	-	436944.41	2328202.95	Геодезический метод	0.1	-
н1373	-	-	436940.17	2328204.19	Геодезический метод	0.1	-
н1374	-	-	436934.62	2328205.81	Геодезический метод	0.1	-
н1375	-	-	436933.69	2328206.08	Геодезический метод	0.1	-
н1376	-	-	436932.47	2328200.30	Геодезический метод	0.1	-
н1377	-	-	436900.74	2328206.36	Геодезический метод	0.1	-
н1378	-	-	436899.01	2328209.02	Геодезический метод	0.1	-
н1379	-	-	436899.62	2328214.28	Геодезический метод	0.1	-
н1380	-	-	436896.26	2328214.88	Геодезический метод	0.1	-
н1381	-	-	436868.30	2328220.12	Геодезический метод	0.1	-
н1382	-	-	436867.33	2328216.70	Геодезический метод	0.1	-
н1383	-	-	436846.78	2328223.37	Геодезический метод	0.1	-
н1384	-	-	436844.03	2328223.43	Геодезический метод	0.1	-
н1385	-	-	436843.97	2328220.43	Геодезический метод	0.1	-
н1386	-	-	436823.07	2328223.36	Геодезический метод	0.1	-
н1387	-	-	436819.72	2328227.57	Геодезический метод	0.1	-
н1388	-	-	436758.11	2328236.30	Геодезический метод	0.1	-
н1389	-	-	436709.28	2328243.02	Геодезический метод	0.1	-
н1390	-	-	436691.49	2328246.35	Геодезический метод	0.1	-
н1391	-	-	436682.57	2328248.16	Геодезический метод	0.1	-
н1392	-	-	436682.88	2328249.51	Геодезический метод	0.1	-
н1393	-	-	436681.96	2328249.61	Геодезический метод	0.1	-
н1394	-	-	436659.08	2328252.14	Геодезический метод	0.1	-
н1395	-	-	436652.55	2328252.56	Геодезический метод	0.1	-
н1396	-	-	436642.00	2328254.26	Геодезический метод	0.1	-

## 2. Сведения о характерных точках границ объекта

Обозначение характерных точек границ	Существующие координаты, м		Измененные (уточненные) координаты, м		Метод определения координат характерной точки	Средняя квадратическая погрешность положения характерной точки (Мт), м	Описание обозначения точки на местности (при наличии)
	X	Y	X	Y			
1	2	3	4	5	6	7	8
н1397	-	-	436637.35	2328253.92	Геодезический метод	0.1	-
н1398	-	-	436633.90	2328253.50	Геодезический метод	0.1	-
н1399	-	-	436630.65	2328254.19	Геодезический метод	0.1	-
н1400	-	-	436625.50	2328255.17	Геодезический метод	0.1	-
н1401	-	-	436625.84	2328256.95	Геодезический метод	0.1	-
н1402	-	-	436624.12	2328257.36	Геодезический метод	0.1	-
н1403	-	-	436624.12	2328257.00	Геодезический метод	0.1	-
н1404	-	-	436618.75	2328257.11	Геодезический метод	0.1	-
н1405	-	-	436604.73	2328258.90	Геодезический метод	0.1	-
н1406	-	-	436601.06	2328258.97	Геодезический метод	0.1	-
н1407	-	-	436595.18	2328259.51	Геодезический метод	0.1	-
н1408	-	-	436586.64	2328260.42	Геодезический метод	0.1	-
н1409	-	-	436578.74	2328260.72	Геодезический метод	0.1	-
н1410	-	-	436576.36	2328261.03	Геодезический метод	0.1	-
н1411	-	-	436551.31	2328264.63	Геодезический метод	0.1	-
н1412	-	-	436532.28	2328264.95	Геодезический метод	0.1	-
н1413	-	-	436520.81	2328267.81	Геодезический метод	0.1	-
н1414	-	-	436511.09	2328269.75	Геодезический метод	0.1	-
н1415	-	-	436509.66	2328275.37	Геодезический метод	0.1	-
н1416	-	-	436508.58	2328298.04	Геодезический метод	0.1	-
н1417	-	-	436507.81	2328314.48	Геодезический метод	0.1	-
н1418	-	-	436507.60	2328318.83	Геодезический метод	0.1	-
н1419	-	-	436495.44	2328317.81	Геодезический метод	0.1	-
н1420	-	-	436481.53	2328317.35	Геодезический метод	0.1	-
н1421	-	-	436471.92	2328317.04	Геодезический метод	0.1	-
н1422	-	-	436471.31	2328317.02	Геодезический метод	0.1	-

## 2. Сведения о характерных точках границ объекта

Обозначение характерных точек границ	Существующие координаты, м		Измененные (уточненные) координаты, м		Метод определения координат характерной точки	Средняя квадратическая погрешность положения характерной точки (Мт), м	Описание обозначения точки на местности (при наличии)
	X	Y	X	Y			
1	2	3	4	5	6	7	8
н1423	-	-	436450.28	2328315.16	Геодезический метод	0.1	-
н1424	-	-	436419.08	2328312.41	Геодезический метод	0.1	-
н1425	-	-	436384.56	2328307.63	Геодезический метод	0.1	-
н1426	-	-	436382.41	2328307.33	Геодезический метод	0.1	-
н1427	-	-	436370.51	2328306.22	Геодезический метод	0.1	-
н1428	-	-	436370.05	2328306.19	Геодезический метод	0.1	-
н1429	-	-	436327.96	2328302.89	Геодезический метод	0.1	-
н1430	-	-	436311.93	2328302.25	Геодезический метод	0.1	-
н1431	-	-	436307.64	2328302.73	Геодезический метод	0.1	-
н1432	-	-	436304.62	2328304.16	Геодезический метод	0.1	-
н1433	-	-	436300.18	2328307.02	Геодезический метод	0.1	-
н1434	-	-	436293.67	2328314.95	Геодезический метод	0.1	-
н1435	-	-	436290.89	2328319.93	Геодезический метод	0.1	-
н1436	-	-	436287.00	2328326.86	Геодезический метод	0.1	-
н1437	-	-	436280.81	2328337.81	Геодезический метод	0.1	-
н1438	-	-	436276.53	2328344.00	Геодезический метод	0.1	-
н1439	-	-	436270.81	2328349.40	Геодезический метод	0.1	-
н1440	-	-	436258.90	2328354.48	Геодезический метод	0.1	-
н1441	-	-	436247.31	2328347.66	Геодезический метод	0.1	-
н1442	-	-	436232.23	2328341.78	Геодезический метод	0.1	-
н1443	-	-	436214.93	2328335.43	Геодезический метод	0.1	-
н1444	-	-	436200.80	2328331.62	Геодезический метод	0.1	-
н1445	-	-	436190.32	2328329.56	Геодезический метод	0.1	-
н1446	-	-	436177.62	2328328.13	Геодезический метод	0.1	-
н1447	-	-	436163.34	2328327.97	Геодезический метод	0.1	-
н1448	-	-	436141.90	2328330.03	Геодезический метод	0.1	-



## 2. Сведения о характерных точках границ объекта

Обозначение характерных точек границ	Существующие координаты, м		Измененные (уточненные) координаты, м		Метод определения координат характерной точки	Средняя квадратическая погрешность положения характерной точки (Мт), м	Описание обозначения точки на местности (при наличии)
	X	Y	X	Y			
1	2	3	4	5	6	7	8
н1449	-	-	436123.65	2328331.46	Геодезический метод	0.1	-
н1450	-	-	436118.68	2328331.82	Геодезический метод	0.1	-
н1451	-	-	436118.44	2328328.40	Геодезический метод	0.1	-
н1452	-	-	436105.90	2328311.67	Геодезический метод	0.1	-
н1453	-	-	436093.79	2328307.70	Геодезический метод	0.1	-
н1454	-	-	436080.12	2328309.12	Геодезический метод	0.1	-
н1455	-	-	436052.50	2328310.40	Геодезический метод	0.1	-
н1456	-	-	436052.57	2328299.77	Геодезический метод	0.1	-
н1457	-	-	436053.84	2328290.46	Геодезический метод	0.1	-
н1458	-	-	436053.11	2328286.99	Геодезический метод	0.1	-
н1459	-	-	436052.43	2328282.42	Геодезический метод	0.1	-
н1460	-	-	436052.20	2328277.04	Геодезический метод	0.1	-
н1461	-	-	436042.79	2328277.32	Геодезический метод	0.1	-
н1462	-	-	436040.85	2328276.99	Геодезический метод	0.1	-
н1463	-	-	436037.75	2328276.62	Геодезический метод	0.1	-
н1464	-	-	436022.73	2328276.26	Геодезический метод	0.1	-
н1465	-	-	436022.75	2328278.09	Геодезический метод	0.1	-
н1466	-	-	436018.75	2328277.85	Геодезический метод	0.1	-
н1467	-	-	436013.10	2328278.31	Геодезический метод	0.1	-
н1468	-	-	436004.83	2328279.64	Геодезический метод	0.1	-
н1469	-	-	435990.78	2328281.06	Геодезический метод	0.1	-
н1470	-	-	435990.76	2328280.04	Геодезический метод	0.1	-
н1471	-	-	435964.07	2328281.53	Геодезический метод	0.1	-
н1472	-	-	435961.45	2328281.68	Геодезический метод	0.1	-
н1473	-	-	435961.34	2328281.69	Геодезический метод	0.1	-
н1474	-	-	435946.44	2328277.07	Геодезический метод	0.1	-

## 2. Сведения о характерных точках границ объекта

Обозначение характерных точек границ	Существующие координаты, м		Измененные (уточненные) координаты, м		Метод определения координат характерной точки	Средняя квадратическая погрешность положения характерной точки (Мт), м	Описание обозначения точки на местности (при наличии)
	X	Y	X	Y			
1	2	3	4	5	6	7	8
н1475	-	-	435933.11	2328278.54	Геодезический метод	0.1	-
н1476	-	-	435903.32	2328281.36	Геодезический метод	0.1	-
н1477	-	-	435886.27	2328285.83	Геодезический метод	0.1	-
н1478	-	-	435873.92	2328284.70	Геодезический метод	0.1	-
н1479	-	-	435868.47	2328285.48	Геодезический метод	0.1	-
н1480	-	-	435837.43	2328286.18	Геодезический метод	0.1	-
н1481	-	-	435820.60	2328298.16	Геодезический метод	0.1	-
н1482	-	-	435825.62	2328336.14	Геодезический метод	0.1	-
н1483	-	-	435825.87	2328343.46	Геодезический метод	0.1	-
н1484	-	-	435791.80	2328344.62	Геодезический метод	0.1	-
н1485	-	-	435791.38	2328344.64	Геодезический метод	0.1	-
н1486	-	-	435720.11	2328348.61	Геодезический метод	0.1	-
н1487	-	-	435691.18	2328350.11	Геодезический метод	0.1	-
н1488	-	-	435688.98	2328307.79	Геодезический метод	0.1	-
н1489	-	-	435676.73	2328308.42	Геодезический метод	0.1	-
н1490	-	-	435652.09	2328309.70	Геодезический метод	0.1	-
н1491	-	-	435650.89	2328290.70	Геодезический метод	0.1	-
н1492	-	-	435631.11	2328281.73	Геодезический метод	0.1	-
н1493	-	-	435602.97	2328273.41	Геодезический метод	0.1	-
н1494	-	-	435581.86	2328272.95	Геодезический метод	0.1	-
н1495	-	-	435553.96	2328269.42	Геодезический метод	0.1	-
н1496	-	-	435553.26	2328272.49	Геодезический метод	0.1	-
н1497	-	-	435540.33	2328273.06	Геодезический метод	0.1	-
н1498	-	-	435538.56	2328285.76	Геодезический метод	0.1	-
н1499	-	-	435539.18	2328290.48	Геодезический метод	0.1	-
н1500	-	-	435509.11	2328294.45	Геодезический метод	0.1	-

## 2. Сведения о характерных точках границ объекта

Обозначение характерных точек границ	Существующие координаты, м		Измененные (уточненные) координаты, м		Метод определения координат характерной точки	Средняя квадратическая погрешность положения характерной точки (Мт), м	Описание обозначения точки на местности (при наличии)
	X	Y	X	Y			
1	2	3	4	5	6	7	8
н1501	-	-	435508.90	2328318.20	Геодезический метод	0.1	-
н1502	-	-	435496.17	2328319.13	Геодезический метод	0.1	-
н1503	-	-	435478.09	2328320.46	Геодезический метод	0.1	-
н1504	-	-	435478.24	2328344.16	Геодезический метод	0.1	-
н1505	-	-	435466.07	2328340.29	Геодезический метод	0.1	-
н1506	-	-	435455.76	2328336.01	Геодезический метод	0.1	-
н1507	-	-	435441.20	2328329.97	Геодезический метод	0.1	-
н1508	-	-	435424.27	2328325.47	Геодезический метод	0.1	-
н1509	-	-	435395.16	2328319.38	Геодезический метод	0.1	-
н1510	-	-	435362.62	2328310.12	Геодезический метод	0.1	-
н1511	-	-	435338.72	2328307.09	Геодезический метод	0.1	-
н1512	-	-	435341.18	2328277.34	Геодезический метод	0.1	-
н1513	-	-	435349.64	2328274.80	Геодезический метод	0.1	-
н1514	-	-	435362.13	2328264.64	Геодезический метод	0.1	-
н1515	-	-	435369.75	2328255.96	Геодезический метод	0.1	-
н1516	-	-	435374.20	2328248.55	Геодезический метод	0.1	-
н1517	-	-	435378.01	2328237.97	Геодезический метод	0.1	-
н1518	-	-	435379.28	2328230.14	Геодезический метод	0.1	-
н1519	-	-	435379.91	2328219.34	Геодезический метод	0.1	-
н1520	-	-	435383.42	2328191.23	Геодезический метод	0.1	-
н1521	-	-	435383.57	2328189.99	Геодезический метод	0.1	-
н1522	-	-	435412.10	2328197.52	Геодезический метод	0.1	-
н1523	-	-	435437.00	2328192.80	Геодезический метод	0.1	-
н1524	-	-	435497.83	2328181.27	Геодезический метод	0.1	-
н1525	-	-	435572.17	2328187.31	Геодезический метод	0.1	-
н1526	-	-	435615.97	2328198.80	Геодезический метод	0.1	-

## 2. Сведения о характерных точках границ объекта

Обозначение характерных точек границ	Существующие координаты, м		Измененные (уточненные) координаты, м		Метод определения координат характерной точки	Средняя квадратическая погрешность положения характерной точки (Мт), м	Описание обозначения точки на местности (при наличии)
	X	Y	X	Y			
1	2	3	4	5	6	7	8
н1527	-	-	435627.71	2328194.26	Геодезический метод	0.1	-
н1528	-	-	435637.48	2328198.36	Геодезический метод	0.1	-
н1529	-	-	435680.37	2328191.85	Геодезический метод	0.1	-
н1530	-	-	435692.19	2328191.07	Геодезический метод	0.1	-
н1531	-	-	435703.00	2328193.55	Геодезический метод	0.1	-
н1532	-	-	435719.09	2328191.61	Геодезический метод	0.1	-
н1533	-	-	435727.00	2328192.72	Геодезический метод	0.1	-
н1534	-	-	435752.54	2328196.31	Геодезический метод	0.1	-
н1535	-	-	435772.09	2328205.87	Геодезический метод	0.1	-
н1536	-	-	435822.59	2328202.70	Геодезический метод	0.1	-
н1537	-	-	435874.86	2328207.56	Геодезический метод	0.1	-
н1538	-	-	435891.48	2328205.08	Геодезический метод	0.1	-
н1539	-	-	435913.60	2328208.53	Геодезический метод	0.1	-
н1540	-	-	435931.38	2328210.19	Геодезический метод	0.1	-
н1541	-	-	435942.43	2328211.31	Геодезический метод	0.1	-
н1542	-	-	435945.85	2328207.48	Геодезический метод	0.1	-
н1543	-	-	435976.23	2328206.87	Геодезический метод	0.1	-
н1544	-	-	436022.51	2328221.53	Геодезический метод	0.1	-
н1545	-	-	436054.64	2328234.67	Геодезический метод	0.1	-
н1546	-	-	436062.64	2328237.94	Геодезический метод	0.1	-
н1547	-	-	436110.07	2328242.36	Геодезический метод	0.1	-
н1548	-	-	436131.57	2328241.93	Геодезический метод	0.1	-
н1549	-	-	436155.40	2328250.05	Геодезический метод	0.1	-
н1550	-	-	436198.37	2328247.30	Геодезический метод	0.1	-
н1551	-	-	436238.28	2328252.42	Геодезический метод	0.1	-
н1552	-	-	436257.67	2328253.64	Геодезический метод	0.1	-

## 2. Сведения о характерных точках границ объекта

Обозначение характерных точек границ	Существующие координаты, м		Измененные (уточненные) координаты, м		Метод определения координат характерной точки	Средняя квадратическая погрешность положения характерной точки (Мт), м	Описание обозначения точки на местности (при наличии)
	X	Y	X	Y			
1	2	3	4	5	6	7	8
н1553	-	-	436303.92	2328253.78	Геодезический метод	0.1	-
н1554	-	-	436335.88	2328264.57	Геодезический метод	0.1	-
н1555	-	-	436434.01	2328263.57	Геодезический метод	0.1	-
н1556	-	-	436444.50	2328263.46	Геодезический метод	0.1	-
н1557	-	-	436462.16	2328259.07	Геодезический метод	0.1	-
н1558	-	-	436488.80	2328246.70	Геодезический метод	0.1	-
н1559	-	-	436502.32	2328250.19	Геодезический метод	0.1	-
н1560	-	-	436549.66	2328250.85	Геодезический метод	0.1	-
н1561	-	-	436640.90	2328241.21	Геодезический метод	0.1	-
н1562	-	-	436675.61	2328235.21	Геодезический метод	0.1	-
н1563	-	-	436721.83	2328227.21	Геодезический метод	0.1	-
н1564	-	-	436778.18	2328221.23	Геодезический метод	0.1	-
н1565	-	-	436788.29	2328215.65	Геодезический метод	0.1	-
н1566	-	-	436813.50	2328212.45	Геодезический метод	0.1	-
н1567	-	-	436855.80	2328202.99	Геодезический метод	0.1	-
н1568	-	-	436949.44	2328179.32	Геодезический метод	0.1	-
н1569	-	-	436962.90	2328180.13	Геодезический метод	0.1	-
н1570	-	-	437045.80	2328157.21	Геодезический метод	0.1	-
н1571	-	-	437071.97	2328148.08	Геодезический метод	0.1	-
н1572	-	-	437082.31	2328145.63	Геодезический метод	0.1	-
н1573	-	-	437119.07	2328136.91	Геодезический метод	0.1	-
н1574	-	-	437135.69	2328133.88	Геодезический метод	0.1	-
н1575	-	-	437164.44	2328119.85	Геодезический метод	0.1	-
н1576	-	-	437170.26	2328118.70	Геодезический метод	0.1	-
н1577	-	-	437209.98	2328110.87	Геодезический метод	0.1	-
н1578	-	-	437334.39	2328092.76	Геодезический метод	0.1	-

## 2. Сведения о характерных точках границ объекта

Обозначение характерных точек границ	Существующие координаты, м		Измененные (уточненные) координаты, м		Метод определения координат характерной точки	Средняя квадратическая погрешность положения характерной точки (Мт), м	Описание обозначения точки на местности (при наличии)
	X	Y	X	Y			
1	2	3	4	5	6	7	8
н1579	-	-	437409.49	2328083.18	Геодезический метод	0.1	-
н1580	-	-	437438.37	2328075.07	Геодезический метод	0.1	-
н1581	-	-	437517.92	2328072.39	Геодезический метод	0.1	-
н1582	-	-	437551.27	2328072.79	Геодезический метод	0.1	-
н1583	-	-	437557.90	2328081.00	Геодезический метод	0.1	-
н1584	-	-	437558.44	2328080.93	Геодезический метод	0.1	-
н1585	-	-	437562.72	2328080.36	Геодезический метод	0.1	-
н1586	-	-	437562.52	2328070.15	Геодезический метод	0.1	-
н1587	-	-	437580.68	2328064.40	Геодезический метод	0.1	-
н1588	-	-	437630.22	2328067.17	Геодезический метод	0.1	-
н1589	-	-	437734.17	2328074.08	Геодезический метод	0.1	-
н1590	-	-	437760.08	2328078.94	Геодезический метод	0.1	-
н1591	-	-	437774.88	2328081.80	Геодезический метод	0.1	-
н1592	-	-	437782.76	2328083.32	Геодезический метод	0.1	-
н1593	-	-	437837.18	2328088.14	Геодезический метод	0.1	-
н1594	-	-	437975.60	2328097.73	Геодезический метод	0.1	-
н1595	-	-	438096.30	2328101.54	Геодезический метод	0.1	-
н1596	-	-	438152.13	2328103.31	Геодезический метод	0.1	-
н1597	-	-	438236.90	2328093.00	Геодезический метод	0.1	-
н1598	-	-	438241.29	2328090.69	Геодезический метод	0.1	-
н1599	-	-	438243.08	2328085.82	Геодезический метод	0.1	-
н1600	-	-	438246.31	2328086.29	Геодезический метод	0.1	-
н1601	-	-	438254.04	2328089.23	Геодезический метод	0.1	-
н1602	-	-	438290.43	2328087.15	Геодезический метод	0.1	-
н1603	-	-	438301.90	2328084.15	Геодезический метод	0.1	-
н1604	-	-	438314.37	2328080.88	Геодезический метод	0.1	-

## 2. Сведения о характерных точках границ объекта

Обозначение характерных точек границ	Существующие координаты, м		Измененные (уточненные) координаты, м		Метод определения координат характерной точки	Средняя квадратическая погрешность положения характерной точки (Мт), м	Описание обозначения точки на местности (при наличии)
	X	Y	X	Y			
1	2	3	4	5	6	7	8
н1605	-	-	438331.97	2328073.27	Геодезический метод	0.1	-
н1606	-	-	438338.43	2328073.67	Геодезический метод	0.1	-
н1607	-	-	438355.03	2328069.84	Геодезический метод	0.1	-
н1608	-	-	438396.18	2328057.18	Геодезический метод	0.1	-
н1609	-	-	438415.42	2328050.88	Геодезический метод	0.1	-
н1610	-	-	438446.56	2328048.37	Геодезический метод	0.1	-
н1611	-	-	438468.92	2328037.16	Геодезический метод	0.1	-
н1612	-	-	438534.77	2328021.84	Геодезический метод	0.1	-
н1613	-	-	438648.58	2327985.13	Геодезический метод	0.1	-
н1614	-	-	438668.66	2327981.57	Геодезический метод	0.1	-
н1615	-	-	438674.31	2327980.57	Геодезический метод	0.1	-
н1616	-	-	438711.55	2327960.46	Геодезический метод	0.1	-
н1617	-	-	438779.84	2327933.26	Геодезический метод	0.1	-
н1618	-	-	438846.09	2327911.49	Геодезический метод	0.1	-
н1619	-	-	438907.21	2327902.19	Геодезический метод	0.1	-
н1620	-	-	438939.01	2327898.44	Геодезический метод	0.1	-
н1621	-	-	438995.21	2327891.81	Геодезический метод	0.1	-
н1622	-	-	439082.35	2327892.20	Геодезический метод	0.1	-
н1623	-	-	439150.29	2327900.52	Геодезический метод	0.1	-
н1624	-	-	439207.08	2327912.97	Геодезический метод	0.1	-
н1625	-	-	439328.94	2327939.69	Геодезический метод	0.1	-
н1626	-	-	439362.61	2327947.07	Геодезический метод	0.1	-
н1627	-	-	439393.58	2327962.58	Геодезический метод	0.1	-
н1628	-	-	439415.13	2327964.30	Геодезический метод	0.1	-
н1629	-	-	439463.02	2327974.92	Геодезический метод	0.1	-
н1630	-	-	439515.05	2327986.46	Геодезический метод	0.1	-

## 2. Сведения о характерных точках границ объекта

Обозначение характерных точек границ	Существующие координаты, м		Измененные (уточненные) координаты, м		Метод определения координат характерной точки	Средняя квадратическая погрешность положения характерной точки (Мт), м	Описание обозначения точки на местности (при наличии)
	X	Y	X	Y			
1	2	3	4	5	6	7	8
н1631	-	-	439530.58	2327989.90	Геодезический метод	0.1	-
н1632	-	-	439598.44	2328000.24	Геодезический метод	0.1	-
н1633	-	-	439602.34	2328000.83	Геодезический метод	0.1	-
562	435651.73	2325009.85	439595.46	2328046.15	Геодезический метод	0.1	-
н1634	-	-	435898.64	2328208.96	Геодезический метод	0.1	-
н1635	-	-	435903.72	2328208.52	Геодезический метод	0.1	-
н1636	-	-	435904.58	2328217.18	Геодезический метод	0.1	-
н1637	-	-	435899.51	2328217.72	Геодезический метод	0.1	-
н1638	-	-	435899.66	2328219.52	Геодезический метод	0.1	-
н1639	-	-	435893.44	2328220.16	Геодезический метод	0.1	-
н1640	-	-	435892.42	2328209.61	Геодезический метод	0.1	-
н1634	-	-	435898.64	2328208.96	Геодезический метод	0.1	-
1641	435725.93	2324869.11	437040.53	2330087.15	Геодезический метод	0.1	-
1642	435726.01	2324869.61	437009.20	2330061.18	Геодезический метод	0.1	-
1643	435725.72	2324871.22	437019.41	2330026.98	Геодезический метод	0.1	-
1644	435725.04	2324873.47	437022.36	2330017.09	Геодезический метод	0.1	-
1645	435723.99	2324875.74	437080.06	2330067.22	Геодезический метод	0.1	-
1646	435722.83	2324876.45	437054.17	2330098.45	Геодезический метод	0.1	-
1647	435721.09	2324876.57	-	-	Геодезический метод	0.1	-
1648	435719.97	2324877.31	-	-	Геодезический метод	0.1	-
1649	435719.57	2324877.57	-	-	Геодезический метод	0.1	-
1650	435718.88	2324878.42	-	-	Геодезический метод	0.1	-
1651	435718.72	2324879.52	-	-	Геодезический метод	0.1	-
1652	435719.02	2324880.54	-	-	Геодезический метод	0.1	-
1653	435719.15	2324880.86	-	-	Геодезический метод	0.1	-
1654	435719.48	2324881.66	-	-	Геодезический метод	0.1	-



## 2. Сведения о характерных точках границ объекта

Обозначение характерных точек границ	Существующие координаты, м		Измененные (уточненные) координаты, м		Метод определения координат характерной точки	Средняя квадратическая погрешность положения характерной точки (Мт), м	Описание обозначения точки на местности (при наличии)
	X	Y	X	Y			
1	2	3	4	5	6	7	8
1655	435719.90	2324882.88	-	-	Геодезический метод	0.1	-
1656	435719.95	2324884.43	-	-	Геодезический метод	0.1	-
1657	435719.74	2324885.57	-	-	Геодезический метод	0.1	-
1658	435719.17	2324886.74	-	-	Геодезический метод	0.1	-
1659	435718.24	2324887.76	-	-	Геодезический метод	0.1	-
1660	435716.75	2324888.28	-	-	Геодезический метод	0.1	-
1661	435715.54	2324888.80	-	-	Геодезический метод	0.1	-
1662	435713.94	2324889.48	-	-	Геодезический метод	0.1	-
1663	435712.75	2324890.26	-	-	Геодезический метод	0.1	-
1664	435711.31	2324891.61	-	-	Геодезический метод	0.1	-
1665	435709.97	2324892.85	-	-	Геодезический метод	0.1	-
1666	435709.10	2324893.74	-	-	Геодезический метод	0.1	-
1667	435707.74	2324894.18	-	-	Геодезический метод	0.1	-
1668	435706.77	2324895.11	-	-	Геодезический метод	0.1	-
1669	435705.84	2324896.15	-	-	Геодезический метод	0.1	-
1670	435704.70	2324896.66	-	-	Геодезический метод	0.1	-
1671	435703.53	2324897.44	-	-	Геодезический метод	0.1	-
1672	435702.68	2324898.77	-	-	Геодезический метод	0.1	-
1673	435701.59	2324900.57	-	-	Геодезический метод	0.1	-
1674	435700.63	2324901.82	-	-	Геодезический метод	0.1	-
1675	435699.42	2324902.74	-	-	Геодезический метод	0.1	-
1676	435695.42	2324908.96	-	-	Геодезический метод	0.1	-
1677	435692.58	2324914.98	-	-	Геодезический метод	0.1	-
1678	435690.86	2324921.56	-	-	Геодезический метод	0.1	-
1679	435690.91	2324923.17	-	-	Геодезический метод	0.1	-
1680	435691.03	2324927.12	-	-	Геодезический метод	0.1	-

## 2. Сведения о характерных точках границ объекта

Обозначение характерных точек границ	Существующие координаты, м		Измененные (уточненные) координаты, м		Метод определения координат характерной точки	Средняя квадратическая погрешность положения характерной точки (Мт), м	Описание обозначения точки на местности (при наличии)
	X	Y	X	Y			
1	2	3	4	5	6	7	8
1681	435690.35	2324932.80	-	-	Геодезический метод	0.1	-
1682	435689.67	2324934.94	-	-	Геодезический метод	0.1	-
1683	435687.89	2324937.29	-	-	Геодезический метод	0.1	-
1684	435684.84	2324939.12	-	-	Геодезический метод	0.1	-
1685	435681.37	2324940.92	-	-	Геодезический метод	0.1	-
1686	435678.29	2324942.50	-	-	Геодезический метод	0.1	-
1687	435677.58	2324943.03	-	-	Геодезический метод	0.1	-
1688	435675.38	2324945.75	-	-	Геодезический метод	0.1	-
1689	435672.39	2324948.03	-	-	Геодезический метод	0.1	-
1690	435670.07	2324949.39	-	-	Геодезический метод	0.1	-
1691	435666.88	2324950.52	-	-	Геодезический метод	0.1	-
1692	435663.27	2324951.32	-	-	Геодезический метод	0.1	-
1693	435659.64	2324952.57	-	-	Геодезический метод	0.1	-
1694	435655.93	2324954.68	-	-	Геодезический метод	0.1	-
1695	435654.40	2324955.84	-	-	Геодезический метод	0.1	-
1696	435653.74	2324956.89	-	-	Геодезический метод	0.1	-
1697	435653.07	2324958.12	-	-	Геодезический метод	0.1	-
1698	435652.91	2324958.89	-	-	Геодезический метод	0.1	-
1699	435653.15	2324960.30	-	-	Геодезический метод	0.1	-
1700	435653.48	2324960.58	-	-	Геодезический метод	0.1	-
1701	435654.47	2324961.20	-	-	Геодезический метод	0.1	-
1702	435656.65	2324961.57	-	-	Геодезический метод	0.1	-
1703	435658.58	2324961.75	-	-	Геодезический метод	0.1	-
1704	435659.59	2324961.97	-	-	Геодезический метод	0.1	-
1705	435660.17	2324962.35	-	-	Геодезический метод	0.1	-
1706	435660.29	2324962.85	-	-	Геодезический метод	0.1	-

## 2. Сведения о характерных точках границ объекта

Обозначение характерных точек границ	Существующие координаты, м		Измененные (уточненные) координаты, м		Метод определения координат характерной точки	Средняя квадратическая погрешность положения характерной точки (Мт), м	Описание обозначения точки на местности (при наличии)
	X	Y	X	Y			
1	2	3	4	5	6	7	8
1707	435660.33	2324963.85	-	-	Геодезический метод	0.1	-
1708	435659.93	2324965.08	-	-	Геодезический метод	0.1	-
1709	435658.36	2324966.30	-	-	Геодезический метод	0.1	-
1710	435657.31	2324967.96	-	-	Геодезический метод	0.1	-
1711	435655.91	2324968.52	-	-	Геодезический метод	0.1	-
1712	435654.08	2324968.29	-	-	Геодезический метод	0.1	-
1713	435652.23	2324967.45	-	-	Геодезический метод	0.1	-
1714	435649.83	2324966.88	-	-	Геодезический метод	0.1	-
1715	435647.70	2324966.57	-	-	Геодезический метод	0.1	-
1716	435645.01	2324966.36	-	-	Геодезический метод	0.1	-
1717	435642.22	2324966.12	-	-	Геодезический метод	0.1	-
1718	435639.58	2324965.82	-	-	Геодезический метод	0.1	-
1719	435637.12	2324966.26	-	-	Геодезический метод	0.1	-
1720	435634.99	2324967.25	-	-	Геодезический метод	0.1	-
1721	435633.22	2324968.74	-	-	Геодезический метод	0.1	-
1722	435631.83	2324970.56	-	-	Геодезический метод	0.1	-
1723	435630.92	2324971.95	-	-	Геодезический метод	0.1	-
1724	435630.58	2324973.49	-	-	Геодезический метод	0.1	-
1725	435630.58	2324976.06	-	-	Геодезический метод	0.1	-
1726	435631.00	2324980.34	-	-	Геодезический метод	0.1	-
1727	435632.15	2324985.25	-	-	Геодезический метод	0.1	-
1728	435634.84	2324991.87	-	-	Геодезический метод	0.1	-
1729	435637.44	2324997.73	-	-	Геодезический метод	0.1	-
1730	435638.28	2324999.87	-	-	Геодезический метод	0.1	-
1731	435639.45	2325002.40	-	-	Геодезический метод	0.1	-
1732	435640.74	2325004.49	-	-	Геодезический метод	0.1	-

## 2. Сведения о характерных точках границ объекта

Обозначение характерных точек границ	Существующие координаты, м		Измененные (уточненные) координаты, м		Метод определения координат характерной точки	Средняя квадратическая погрешность положения характерной точки (Мт), м	Описание обозначения точки на местности (при наличии)
	X	Y	X	Y			
1	2	3	4	5	6	7	8
1733	435640.95	2325005.34	-	-	Геодезический метод	0.1	-
1734	435639.01	2325007.01	-	-	Геодезический метод	0.1	-
1735	435638.24	2325009.33	-	-	Геодезический метод	0.1	-
1736	435636.92	2325010.71	-	-	Геодезический метод	0.1	-
1737	435634.01	2325011.57	-	-	Геодезический метод	0.1	-
1738	435619.65	2324964.23	-	-	Геодезический метод	0.1	-
1739	435631.41	2324961.43	-	-	Геодезический метод	0.1	-
1740	435647.74	2324959.73	-	-	Геодезический метод	0.1	-
1741	435647.69	2324953.81	-	-	Геодезический метод	0.1	-
1742	435656.29	2324947.49	-	-	Геодезический метод	0.1	-
1743	435663.18	2324944.84	-	-	Геодезический метод	0.1	-
1744	435674.16	2324942.44	-	-	Геодезический метод	0.1	-
1745	435675.16	2324945.42	-	-	Геодезический метод	0.1	-
1746	435685.94	2324931.16	-	-	Геодезический метод	0.1	-
1747	435691.18	2324915.02	-	-	Геодезический метод	0.1	-
1748	435693.15	2324911.78	-	-	Геодезический метод	0.1	-
1749	435691.96	2324907.77	-	-	Геодезический метод	0.1	-
1750	435689.61	2324899.89	-	-	Геодезический метод	0.1	-
1751	435686.98	2324891.26	-	-	Геодезический метод	0.1	-
1752	435707.31	2324884.49	-	-	Геодезический метод	0.1	-
1753	435704.40	2324875.54	-	-	Геодезический метод	0.1	-
1641	435725.93	2324869.11	437040.53	2330087.15	Геодезический метод	0.1	-
1754	435738.13	2324865.46	435775.62	2324731.58	Геодезический метод	0.1	-
1755	435742.82	2324883.21	435770.88	2324746.87	Геодезический метод	0.1	-
1756	435716.47	2324896.65	435769.99	2324749.82	Геодезический метод	0.1	-
1757	435710.50	2324901.27	435769.32	2324749.85	Геодезический метод	0.1	-

## 2. Сведения о характерных точках границ объекта

Обозначение характерных точек границ	Существующие координаты, м		Измененные (уточненные) координаты, м		Метод определения координат характерной точки	Средняя квадратическая погрешность положения характерной точки (Мп), м	Описание обозначения точки на местности (при наличии)
	X	Y	X	Y			
1	2	3	4	5	6	7	8
1758	435702.50	2324910.15	435768.77	2324750.28	Геодезический метод	0.1	-
1759	435696.06	2324921.61	435767.88	2324752.33	Геодезический метод	0.1	-
1760	435692.50	2324938.71	435766.66	2324754.18	Геодезический метод	0.1	-
1761	435693.90	2324938.17	435766.07	2324756.00	Геодезический метод	0.1	-
1762	435700.41	2324936.21	435766.05	2324756.72	Геодезический метод	0.1	-
1763	435695.20	2324947.29	435765.16	2324757.52	Геодезический метод	0.1	-
1764	435688.64	2324947.38	435764.38	2324758.58	Геодезический метод	0.1	-
1765	435682.40	2324949.01	435763.79	2324760.51	Геодезический метод	0.1	-
1766	435668.88	2324957.41	435763.75	2324762.16	Геодезический метод	0.1	-
1767	435663.20	2324974.07	435763.89	2324763.70	Геодезический метод	0.1	-
1768	435640.52	2324981.07	435763.87	2324764.37	Геодезический метод	0.1	-
1769	435645.96	2324998.56	435763.86	2324764.78	Геодезический метод	0.1	-
1770	435657.99	2324994.72	435763.84	2324765.49	Геодезический метод	0.1	-
1771	435657.56	2325000.54	435763.77	2324766.33	Геодезический метод	0.1	-
1772	435655.20	2325004.24	435763.68	2324767.02	Геодезический метод	0.1	-
1773	435649.95	2325005.97	435763.49	2324768.39	Геодезический метод	0.1	-
1774	435648.73	2325005.75	435762.97	2324773.57	Геодезический метод	0.1	-
1775	435648.13	2325004.70	435761.93	2324778.07	Геодезический метод	0.1	-
1776	435646.68	2325003.69	435761.84	2324780.85	Геодезический метод	0.1	-
1777	435645.25	2325003.44	435761.91	2324782.85	Геодезический метод	0.1	-
1778	435643.51	2325002.83	435762.14	2324785.92	Геодезический метод	0.1	-
1779	435642.63	2325001.65	435762.62	2324787.56	Геодезический метод	0.1	-
1780	435641.68	2324999.94	435763.47	2324789.94	Геодезический метод	0.1	-
1781	435640.58	2324997.65	435764.26	2324791.76	Геодезический метод	0.1	-
1782	435638.47	2324992.79	435764.33	2324792.00	Геодезический метод	0.1	-
1783	435635.69	2324986.53	435764.86	2324793.85	Геодезический метод	0.1	-

## 2. Сведения о характерных точках границ объекта

Обозначение характерных точек границ	Существующие координаты, м		Измененные (уточненные) координаты, м		Метод определения координат характерной точки	Средняя квадратическая погрешность положения характерной точки (Мт), м	Описание обозначения точки на местности (при наличии)
	X	Y	X	Y			
1	2	3	4	5	6	7	8
1784	435633.72	2324981.35	435765.18	2324795.74	Геодезический метод	0.1	-
1785	435633.02	2324976.38	435764.87	2324796.78	Геодезический метод	0.1	-
1786	435633.40	2324973.37	435764.45	2324797.93	Геодезический метод	0.1	-
1787	435634.84	2324971.20	435764.26	2324799.48	Геодезический метод	0.1	-
1788	435636.77	2324970.32	435764.32	2324801.02	Геодезический метод	0.1	-
1789	435639.73	2324969.45	435764.44	2324802.64	Геодезический метод	0.1	-
1790	435641.94	2324969.41	435764.56	2324804.35	Геодезический метод	0.1	-
1791	435645.19	2324969.59	435764.84	2324806.15	Геодезический метод	0.1	-
1792	435649.32	2324970.44	435765.18	2324806.95	Геодезический метод	0.1	-
1793	435653.70	2324971.44	435765.78	2324807.75	Геодезический метод	0.1	-
1794	435656.15	2324971.84	435765.97	2324808.57	Геодезический метод	0.1	-
1795	435658.41	2324971.51	435765.51	2324810.07	Геодезический метод	0.1	-
1796	435659.70	2324970.85	435764.94	2324811.18	Геодезический метод	0.1	-
1797	435660.98	2324970.00	435764.78	2324812.16	Геодезический метод	0.1	-
1798	435664.03	2324965.28	435764.32	2324813.57	Геодезический метод	0.1	-
1799	435664.51	2324963.60	435763.73	2324814.31	Геодезический метод	0.1	-
1800	435664.05	2324962.20	435762.65	2324815.49	Геодезический метод	0.1	-
1801	435662.27	2324960.70	435761.48	2324815.90	Геодезический метод	0.1	-
1802	435660.41	2324959.61	435757.58	2324816.89	Геодезический метод	0.1	-
1803	435658.81	2324958.56	435756.39	2324817.66	Геодезический метод	0.1	-
1804	435658.08	2324957.98	435754.43	2324819.03	Геодезический метод	0.1	-
1805	435657.93	2324956.82	435753.25	2324820.26	Геодезический метод	0.1	-
1806	435658.11	2324956.11	435752.29	2324822.00	Геодезический метод	0.1	-
1807	435659.08	2324955.12	435751.54	2324823.51	Геодезический метод	0.1	-
1808	435661.21	2324954.17	435750.77	2324825.19	Геодезический метод	0.1	-
1809	435662.62	2324954.06	435749.81	2324826.26	Геодезический метод	0.1	-

## 2. Сведения о характерных точках границ объекта

Обозначение характерных точек границ	Существующие координаты, м		Измененные (уточненные) координаты, м		Метод определения координат характерной точки	Средняя квадратическая погрешность положения характерной точки (Мт), м	Описание обозначения точки на местности (при наличии)
	X	Y	X	Y			
1	2	3	4	5	6	7	8
1810	435663.78	2324954.07	435748.41	2324827.45	Геодезический метод	0.1	-
1811	435664.96	2324954.18	435747.91	2324827.89	Геодезический метод	0.1	-
1812	435666.07	2324954.14	435747.13	2324828.46	Геодезический метод	0.1	-
1813	435667.51	2324953.68	435745.18	2324820.94	Геодезический метод	0.1	-
1814	435669.10	2324952.96	435756.62	2324803.65	Геодезический метод	0.1	-
1815	435670.79	2324952.34	435756.78	2324766.88	Геодезический метод	0.1	-
1816	435672.79	2324951.50	435756.82	2324758.42	Геодезический метод	0.1	-
1817	435674.40	2324950.18	435751.60	2324736.29	Геодезический метод	0.1	-
1818	435675.72	2324949.12	-	-	Геодезический метод	0.1	-
1819	435676.68	2324947.67	-	-	Геодезический метод	0.1	-
1820	435677.20	2324946.84	-	-	Геодезический метод	0.1	-
1821	435677.69	2324946.22	-	-	Геодезический метод	0.1	-
1822	435678.25	2324945.33	-	-	Геодезический метод	0.1	-
1823	435679.28	2324944.48	-	-	Геодезический метод	0.1	-
1824	435680.46	2324943.74	-	-	Геодезический метод	0.1	-
1825	435682.31	2324943.05	-	-	Геодезический метод	0.1	-
1826	435685.04	2324941.94	-	-	Геодезический метод	0.1	-
1827	435686.93	2324941.12	-	-	Геодезический метод	0.1	-
1828	435689.22	2324940.21	-	-	Геодезический метод	0.1	-
1829	435690.40	2324939.52	-	-	Геодезический метод	0.1	-
1830	435691.29	2324938.82	-	-	Геодезический метод	0.1	-
1831	435692.24	2324937.32	-	-	Геодезический метод	0.1	-
1832	435692.69	2324935.89	-	-	Геодезический метод	0.1	-
1833	435693.19	2324929.51	-	-	Геодезический метод	0.1	-
1834	435693.34	2324925.41	-	-	Геодезический метод	0.1	-
1835	435693.55	2324924.10	-	-	Геодезический метод	0.1	-

## 2. Сведения о характерных точках границ объекта

Обозначение характерных точек границ	Существующие координаты, м		Измененные (уточненные) координаты, м		Метод определения координат характерной точки	Средняя квадратическая погрешность положения характерной точки (Мт), м	Описание обозначения точки на местности (при наличии)
	X	Y	X	Y			
1	2	3	4	5	6	7	8
1836	435693.91	2324921.90	-	-	Геодезический метод	0.1	-
1837	435694.55	2324917.53	-	-	Геодезический метод	0.1	-
1838	435695.29	2324914.48	-	-	Геодезический метод	0.1	-
1839	435696.93	2324910.22	-	-	Геодезический метод	0.1	-
1840	435700.03	2324905.45	-	-	Геодезический метод	0.1	-
1841	435703.38	2324901.84	-	-	Геодезический метод	0.1	-
1842	435706.53	2324899.83	-	-	Геодезический метод	0.1	-
1843	435713.64	2324893.07	-	-	Геодезический метод	0.1	-
1844	435715.83	2324891.29	-	-	Геодезический метод	0.1	-
1845	435718.13	2324889.39	-	-	Геодезический метод	0.1	-
1846	435720.25	2324887.08	-	-	Геодезический метод	0.1	-
1847	435721.36	2324884.86	-	-	Геодезический метод	0.1	-
1848	435721.94	2324882.72	-	-	Геодезический метод	0.1	-
1849	435723.53	2324881.11	-	-	Геодезический метод	0.1	-
1850	435724.93	2324879.71	-	-	Геодезический метод	0.1	-
1851	435725.31	2324879.33	-	-	Геодезический метод	0.1	-
1852	435725.51	2324878.88	-	-	Геодезический метод	0.1	-
1853	435725.69	2324878.47	-	-	Геодезический метод	0.1	-
1854	435726.11	2324877.49	-	-	Геодезический метод	0.1	-
1855	435726.67	2324875.81	-	-	Геодезический метод	0.1	-
1856	435726.99	2324873.78	-	-	Геодезический метод	0.1	-
1857	435727.33	2324871.75	-	-	Геодезический метод	0.1	-
1858	435727.28	2324869.38	-	-	Геодезический метод	0.1	-
1859	435727.27	2324868.70	-	-	Геодезический метод	0.1	-
1754	435738.13	2324865.46	435775.62	2324731.58	Геодезический метод	0.1	-
1860	435653.48	2325075.72	435775.71	2324731.36	Геодезический метод	0.1	-



## 2. Сведения о характерных точках границ объекта

Обозначение характерных точек границ	Существующие координаты, м		Измененные (уточненные) координаты, м		Метод определения координат характерной точки	Средняя квадратическая погрешность положения характерной точки (Mt), м	Описание обозначения точки на местности (при наличии)
	X	Y	X	Y			
1	2	3	4	5	6	7	8
1861	435656.60	2325089.43	435773.34	2324720.89	Геодезический метод	0.1	-
1862	435653.64	2325090.42	435770.20	2324719.41	Геодезический метод	0.1	-
1863	435650.60	2325091.49	435768.71	2324717.33	Геодезический метод	0.1	-
1864	435649.29	2325090.76	435767.07	2324712.25	Геодезический метод	0.1	-
1865	435646.85	2325090.42	435764.42	2324710.74	Геодезический метод	0.1	-
1866	435639.17	2325090.43	435763.90	2324709.46	Геодезический метод	0.1	-
1867	435626.15	2325088.62	435762.19	2324705.25	Геодезический метод	0.1	-
1868	435616.86	2325086.45	435757.78	2324694.39	Геодезический метод	0.1	-
1869	435599.67	2325086.72	435751.04	2324671.92	Геодезический метод	0.1	-
1870	435594.78	2325088.33	435748.70	2324664.11	Геодезический метод	0.1	-
1871	435576.97	2325084.41	435737.84	2324667.42	Геодезический метод	0.1	-
1872	435565.02	2325082.95	435734.60	2324657.72	Геодезический метод	0.1	-
1873	435559.77	2325081.94	435733.79	2324655.19	Геодезический метод	0.1	-
1874	435555.96	2325080.42	435729.66	2324642.15	Геодезический метод	0.1	-
1875	435544.40	2325074.80	435728.70	2324642.39	Геодезический метод	0.1	-
1876	435535.94	2325069.11	435726.68	2324634.65	Геодезический метод	0.1	-
1877	435531.62	2325067.66	435722.72	2324619.42	Геодезический метод	0.1	-
1878	435526.54	2325064.41	435722.67	2324619.23	Геодезический метод	0.1	-
1879	435521.48	2325063.46	435729.23	2324616.78	Геодезический метод	0.1	-
1880	435519.60	2325063.11	435738.00	2324613.51	Геодезический метод	0.1	-
1881	435514.02	2325062.82	435756.95	2324578.58	Геодезический метод	0.1	-
1882	435507.51	2325063.65	435754.27	2324556.37	Геодезический метод	0.1	-
1883	435495.80	2325065.25	435792.20	2324544.58	Геодезический метод	0.1	-
1884	435490.31	2325064.52	435796.96	2324533.11	Геодезический метод	0.1	-
1885	435487.06	2325064.84	435786.27	2324496.08	Геодезический метод	0.1	-
1886	435487.03	2325064.38	435795.79	2324492.77	Геодезический метод	0.1	-

## 2. Сведения о характерных точках границ объекта

Обозначение характерных точек границ	Существующие координаты, м		Измененные (уточненные) координаты, м		Метод определения координат характерной точки	Средняя квадратическая погрешность положения характерной точки (Мт), м	Описание обозначения точки на местности (при наличии)
	X	Y	X	Y			
1	2	3	4	5	6	7	8
1887	435514.18	2325061.04	435795.99	2324493.51	Геодезический метод	0.1	-
1888	435514.14	2325057.82	435803.19	2324490.87	Геодезический метод	0.1	-
1889	435527.16	2325059.94	435809.47	2324488.57	Геодезический метод	0.1	-
1890	435541.35	2325066.84	435815.52	2324486.91	Геодезический метод	0.1	-
1891	435541.10	2325069.82	435819.67	2324500.84	Геодезический метод	0.1	-
1892	435542.85	2325070.07	435828.52	2324498.20	Геодезический метод	0.1	-
1893	435565.53	2325078.29	435836.25	2324501.65	Геодезический метод	0.1	-
1894	435613.43	2325080.45	435840.58	2324501.87	Геодезический метод	0.1	-
1895	435638.98	2325077.07	435855.07	2324488.36	Геодезический метод	0.1	-
н1896	-	-	435853.98	2324485.14	Геодезический метод	0.1	-
н1897	-	-	435857.43	2324482.13	Геодезический метод	0.1	-
н1898	-	-	435854.61	2324461.23	Геодезический метод	0.1	-
н1899	-	-	435854.18	2324421.68	Геодезический метод	0.1	-
н1900	-	-	435877.99	2324414.43	Геодезический метод	0.1	-
н1901	-	-	435866.41	2324376.00	Геодезический метод	0.1	-
н1902	-	-	435844.90	2324304.60	Геодезический метод	0.1	-
н1903	-	-	435820.92	2324225.00	Геодезический метод	0.1	-
н1904	-	-	435856.58	2324213.30	Геодезический метод	0.1	-
н1905	-	-	435869.16	2324207.62	Геодезический метод	0.1	-
н1906	-	-	435864.37	2324184.43	Геодезический метод	0.1	-
н1907	-	-	435847.39	2324176.38	Геодезический метод	0.1	-
н1908	-	-	435843.68	2324139.93	Геодезический метод	0.1	-
н1909	-	-	435832.67	2324031.83	Геодезический метод	0.1	-
н1910	-	-	435841.69	2324030.62	Геодезический метод	0.1	-
н1911	-	-	435865.03	2324027.48	Геодезический метод	0.1	-
н1912	-	-	435917.24	2324022.32	Геодезический метод	0.1	-

## 2. Сведения о характерных точках границ объекта

Обозначение характерных точек границ	Существующие координаты, м		Измененные (уточненные) координаты, м		Метод определения координат характерной точки	Средняя квадратическая погрешность положения характерной точки (Мт), м	Описание обозначения точки на местности (при наличии)
	X	Y	X	Y			
1	2	3	4	5	6	7	8
н1913	-	-	435968.58	2324019.05	Геодезический метод	0.1	-
н1914	-	-	435958.45	2323799.27	Геодезический метод	0.1	-
н1915	-	-	435948.31	2323579.52	Геодезический метод	0.1	-
н1916	-	-	435949.32	2323579.46	Геодезический метод	0.1	-
н1917	-	-	435988.27	2323577.66	Геодезический метод	0.1	-
н1918	-	-	436006.20	2323576.83	Геодезический метод	0.1	-
н1919	-	-	436005.88	2323601.84	Геодезический метод	0.1	-
н1920	-	-	436005.75	2323611.84	Геодезический метод	0.1	-
н1921	-	-	436004.02	2323745.78	Геодезический метод	0.1	-
н1922	-	-	436001.31	2323804.54	Геодезический метод	0.1	-
н1923	-	-	435997.13	2323895.10	Геодезический метод	0.1	-
н1924	-	-	435996.32	2323895.02	Геодезический метод	0.1	-
н1925	-	-	435994.83	2323908.25	Геодезический метод	0.1	-
н1926	-	-	435990.54	2323928.10	Геодезический метод	0.1	-
н1927	-	-	435983.81	2323965.54	Геодезический метод	0.1	-
н1928	-	-	435981.42	2323980.05	Геодезический метод	0.1	-
н1929	-	-	435978.00	2324004.22	Геодезический метод	0.1	-
н1930	-	-	435982.87	2324018.38	Геодезический метод	0.1	-
н1931	-	-	435999.18	2324065.77	Геодезический метод	0.1	-
н1932	-	-	436012.94	2324120.23	Геодезический метод	0.1	-
н1933	-	-	435999.11	2324164.10	Геодезический метод	0.1	-
н1934	-	-	435972.76	2324204.25	Геодезический метод	0.1	-
н1935	-	-	435963.31	2324219.71	Геодезический метод	0.1	-
н1936	-	-	435929.11	2324275.62	Геодезический метод	0.1	-
н1937	-	-	435947.89	2324334.11	Геодезический метод	0.1	-
н1938	-	-	435959.58	2324363.88	Геодезический метод	0.1	-

## 2. Сведения о характерных точках границ объекта

Обозначение характерных точек границ	Существующие координаты, м		Измененные (уточненные) координаты, м		Метод определения координат характерной точки	Средняя квадратическая погрешность положения характерной точки (Мт), м	Описание обозначения точки на местности (при наличии)
	X	Y	X	Y			
1	2	3	4	5	6	7	8
н1939	-	-	435961.13	2324367.82	Геодезический метод	0.1	-
н1940	-	-	435961.14	2324378.01	Геодезический метод	0.1	-
н1941	-	-	435956.39	2324388.74	Геодезический метод	0.1	-
н1942	-	-	435915.00	2324435.17	Геодезический метод	0.1	-
н1943	-	-	435902.18	2324451.60	Геодезический метод	0.1	-
н1944	-	-	435890.05	2324473.61	Геодезический метод	0.1	-
н1945	-	-	435874.12	2324491.85	Геодезический метод	0.1	-
н1946	-	-	435871.27	2324501.50	Геодезический метод	0.1	-
н1947	-	-	435843.67	2324512.33	Геодезический метод	0.1	-
н1948	-	-	435834.09	2324516.09	Геодезический метод	0.1	-
н1949	-	-	435825.26	2324519.56	Геодезический метод	0.1	-
н1950	-	-	435831.52	2324540.54	Геодезический метод	0.1	-
н1951	-	-	435827.30	2324542.89	Геодезический метод	0.1	-
н1952	-	-	435805.21	2324549.68	Геодезический метод	0.1	-
н1953	-	-	435806.52	2324553.62	Геодезический метод	0.1	-
н1954	-	-	435806.95	2324567.09	Геодезический метод	0.1	-
н1955	-	-	435763.75	2324605.03	Геодезический метод	0.1	-
н1956	-	-	435751.83	2324608.78	Геодезический метод	0.1	-
н1957	-	-	435755.53	2324627.03	Геодезический метод	0.1	-
н1958	-	-	435763.28	2324649.24	Геодезический метод	0.1	-
н1959	-	-	435763.66	2324659.46	Геодезический метод	0.1	-
н1960	-	-	435763.95	2324667.25	Геодезический метод	0.1	-
н1961	-	-	435780.05	2324706.91	Геодезический метод	0.1	-
н1962	-	-	435784.20	2324758.73	Геодезический метод	0.1	-
н1963	-	-	435784.83	2324766.63	Геодезический метод	0.1	-
н1964	-	-	435779.90	2324768.46	Геодезический метод	0.1	-

## 2. Сведения о характерных точках границ объекта

Обозначение характерных точек границ	Существующие координаты, м		Измененные (уточненные) координаты, м		Метод определения координат характерной точки	Средняя квадратическая погрешность положения характерной точки (Мт), м	Описание обозначения точки на местности (при наличии)
	X	Y	X	Y			
1	2	3	4	5	6	7	8
н1965	-	-	435787.45	2324785.97	Геодезический метод	0.1	-
н1966	-	-	435793.92	2324805.20	Геодезический метод	0.1	-
н1967	-	-	435791.01	2324806.13	Геодезический метод	0.1	-
н1968	-	-	435748.72	2324834.45	Геодезический метод	0.1	-
н1969	-	-	435747.81	2324831.08	Геодезический метод	0.1	-
н1970	-	-	435747.61	2324830.32	Геодезический метод	0.1	-
н1971	-	-	435748.48	2324829.87	Геодезический метод	0.1	-
н1972	-	-	435749.71	2324828.96	Геодезический метод	0.1	-
н1973	-	-	435751.12	2324827.91	Геодезический метод	0.1	-
н1974	-	-	435752.05	2324826.52	Геодезический метод	0.1	-
н1975	-	-	435752.41	2324825.51	Геодезический метод	0.1	-
н1976	-	-	435753.57	2324823.21	Геодезический метод	0.1	-
н1977	-	-	435754.85	2324821.39	Геодезический метод	0.1	-
н1978	-	-	435756.05	2324820.21	Геодезический метод	0.1	-
н1979	-	-	435757.19	2324819.44	Геодезический метод	0.1	-
н1980	-	-	435759.68	2324818.33	Геодезический метод	0.1	-
н1981	-	-	435762.14	2324817.44	Геодезический метод	0.1	-
н1982	-	-	435763.49	2324816.56	Геодезический метод	0.1	-
н1983	-	-	435764.81	2324814.76	Геодезический метод	0.1	-
н1984	-	-	435765.91	2324812.97	Геодезический метод	0.1	-
н1985	-	-	435766.98	2324811.29	Геодезический метод	0.1	-
н1986	-	-	435767.49	2324809.82	Геодезический метод	0.1	-
н1987	-	-	435767.56	2324807.92	Геодезический метод	0.1	-
н1988	-	-	435767.38	2324804.53	Геодезический метод	0.1	-
н1989	-	-	435767.32	2324801.76	Геодезический метод	0.1	-
н1990	-	-	435767.24	2324798.73	Геодезический метод	0.1	-

## 2. Сведения о характерных точках границ объекта

Обозначение характерных точек границ	Существующие координаты, м		Измененные (уточненные) координаты, м		Метод определения координат характерной точки	Средняя квадратическая погрешность положения характерной точки (Мт), м	Описание обозначения точки на местности (при наличии)
	X	Y	X	Y			
1	2	3	4	5	6	7	8
н1991	-	-	435766.95	2324796.39	Геодезический метод	0.1	-
н1992	-	-	435766.50	2324794.53	Геодезический метод	0.1	-
н1993	-	-	435765.69	2324791.15	Геодезический метод	0.1	-
н1994	-	-	435764.30	2324787.80	Геодезический метод	0.1	-
н1995	-	-	435763.81	2324785.20	Геодезический метод	0.1	-
н1996	-	-	435763.93	2324781.69	Геодезический метод	0.1	-
н1997	-	-	435764.35	2324779.31	Геодезический метод	0.1	-
н1998	-	-	435764.66	2324778.16	Геодезический метод	0.1	-
н1999	-	-	435764.98	2324775.89	Геодезический метод	0.1	-
н2000	-	-	435764.79	2324773.95	Геодезический метод	0.1	-
н2001	-	-	435764.57	2324772.98	Геодезический метод	0.1	-
н2002	-	-	435764.49	2324772.62	Геодезический метод	0.1	-
н2003	-	-	435764.32	2324770.93	Геодезический метод	0.1	-
н2004	-	-	435764.74	2324768.70	Геодезический метод	0.1	-
н2005	-	-	435764.84	2324767.59	Геодезический метод	0.1	-
н2006	-	-	435764.99	2324765.97	Геодезический метод	0.1	-
н2007	-	-	435765.00	2324765.18	Геодезический метод	0.1	-
н2008	-	-	435765.00	2324764.44	Геодезический метод	0.1	-
н2009	-	-	435764.99	2324764.05	Геодезический метод	0.1	-
н2010	-	-	435764.99	2324763.40	Геодезический метод	0.1	-
н2011	-	-	435764.93	2324762.21	Геодезический метод	0.1	-
н2012	-	-	435765.05	2324759.84	Геодезический метод	0.1	-
н2013	-	-	435765.72	2324758.53	Геодезический метод	0.1	-
н2014	-	-	435767.08	2324757.32	Геодезический метод	0.1	-
н2015	-	-	435767.67	2324757.48	Геодезический метод	0.1	-
н2016	-	-	435768.72	2324757.70	Геодезический метод	0.1	-

## 2. Сведения о характерных точках границ объекта

Обозначение характерных точек границ	Существующие координаты, м		Измененные (уточненные) координаты, м		Метод определения координат характерной точки	Средняя квадратическая погрешность положения характерной точки (Мт), м	Описание обозначения точки на местности (при наличии)
	X	Y	X	Y			
1	2	3	4	5	6	7	8
н2017	-	-	435769.85	2324757.80	Геодезический метод	0.1	-
н2018	-	-	435771.70	2324757.99	Геодезический метод	0.1	-
н2019	-	-	435773.55	2324757.80	Геодезический метод	0.1	-
н2020	-	-	435774.55	2324757.20	Геодезический метод	0.1	-
н2021	-	-	435774.83	2324756.36	Геодезический метод	0.1	-
н2022	-	-	435774.74	2324755.39	Геодезический метод	0.1	-
н2023	-	-	435774.55	2324754.78	Геодезический метод	0.1	-
н2024	-	-	435774.07	2324754.19	Геодезический метод	0.1	-
н2025	-	-	435773.33	2324753.50	Геодезический метод	0.1	-
н2026	-	-	435772.24	2324752.76	Геодезический метод	0.1	-
н2027	-	-	435771.51	2324752.02	Геодезический метод	0.1	-
н2028	-	-	435771.11	2324751.01	Геодезический метод	0.1	-
н2029	-	-	435778.46	2324727.48	Геодезический метод	0.1	-
н2030	-	-	435778.89	2324725.51	Геодезический метод	0.1	-
н2031	-	-	435778.81	2324724.53	Геодезический метод	0.1	-
н2032	-	-	435777.58	2324722.07	Геодезический метод	0.1	-
н2033	-	-	435774.77	2324713.86	Геодезический метод	0.1	-
н2034	-	-	435766.18	2324700.34	Геодезический метод	0.1	-
н2035	-	-	435762.57	2324693.49	Геодезический метод	0.1	-
н2036	-	-	435761.70	2324691.17	Геодезический метод	0.1	-
н2037	-	-	435760.96	2324688.11	Геодезический метод	0.1	-
н2038	-	-	435760.62	2324683.72	Геодезический метод	0.1	-
н2039	-	-	435760.19	2324672.84	Геодезический метод	0.1	-
н2040	-	-	435759.78	2324670.60	Геодезический метод	0.1	-
н2041	-	-	435756.92	2324661.61	Геодезический метод	0.1	-
н2042	-	-	435756.31	2324659.69	Геодезический метод	0.1	-

## 2. Сведения о характерных точках границ объекта

Обозначение характерных точек границ	Существующие координаты, м		Измененные (уточненные) координаты, м		Метод определения координат характерной точки	Средняя квадратическая погрешность положения характерной точки (Мт), м	Описание обозначения точки на местности (при наличии)
	X	Y	X	Y			
1	2	3	4	5	6	7	8
н2043	-	-	435755.72	2324656.82	Геодезический метод	0.1	-
н2044	-	-	435755.45	2324655.51	Геодезический метод	0.1	-
н2045	-	-	435755.16	2324654.09	Геодезический метод	0.1	-
н2046	-	-	435754.63	2324651.07	Геодезический метод	0.1	-
н2047	-	-	435752.16	2324640.95	Геодезический метод	0.1	-
н2048	-	-	435750.28	2324633.78	Геодезический метод	0.1	-
н2049	-	-	435748.10	2324622.64	Геодезический метод	0.1	-
н2050	-	-	435747.80	2324617.83	Геодезический метод	0.1	-
н2051	-	-	435748.01	2324613.81	Геодезический метод	0.1	-
н2052	-	-	435748.33	2324611.90	Геодезический метод	0.1	-
н2053	-	-	435749.08	2324610.18	Геодезический метод	0.1	-
н2054	-	-	435749.85	2324608.55	Геодезический метод	0.1	-
н2055	-	-	435753.74	2324603.41	Геодезический метод	0.1	-
н2056	-	-	435764.51	2324591.57	Геодезический метод	0.1	-
н2057	-	-	435775.47	2324582.68	Геодезический метод	0.1	-
н2058	-	-	435776.45	2324581.56	Геодезический метод	0.1	-
н2059	-	-	435776.77	2324580.47	Геодезический метод	0.1	-
н2060	-	-	435777.29	2324579.27	Геодезический метод	0.1	-
н2061	-	-	435778.76	2324577.20	Геодезический метод	0.1	-
н2062	-	-	435783.41	2324572.37	Геодезический метод	0.1	-
н2063	-	-	435785.36	2324569.62	Геодезический метод	0.1	-
н2064	-	-	435785.84	2324569.03	Геодезический метод	0.1	-
н2065	-	-	435787.22	2324567.33	Геодезический метод	0.1	-
н2066	-	-	435788.29	2324565.88	Геодезический метод	0.1	-
н2067	-	-	435790.23	2324563.27	Геодезический метод	0.1	-
н2068	-	-	435792.29	2324560.30	Геодезический метод	0.1	-



## 2. Сведения о характерных точках границ объекта

Обозначение характерных точек границ	Существующие координаты, м		Измененные (уточненные) координаты, м		Метод определения координат характерной точки	Средняя квадратическая погрешность положения характерной точки (Мт), м	Описание обозначения точки на местности (при наличии)
	X	Y	X	Y			
1	2	3	4	5	6	7	8
н2069	-	-	435794.72	2324555.68	Геодезический метод	0.1	-
н2070	-	-	435797.83	2324550.17	Геодезический метод	0.1	-
н2071	-	-	435799.01	2324547.74	Геодезический метод	0.1	-
н2072	-	-	435801.31	2324543.04	Геодезический метод	0.1	-
н2073	-	-	435801.42	2324542.22	Геодезический метод	0.1	-
н2074	-	-	435804.90	2324534.06	Геодезический метод	0.1	-
н2075	-	-	435806.33	2324530.27	Геодезический метод	0.1	-
н2076	-	-	435807.58	2324528.20	Геодезический метод	0.1	-
н2077	-	-	435808.75	2324526.46	Геодезический метод	0.1	-
н2078	-	-	435809.11	2324525.16	Геодезический метод	0.1	-
н2079	-	-	435808.85	2324523.94	Геодезический метод	0.1	-
н2080	-	-	435808.45	2324522.73	Геодезический метод	0.1	-
н2081	-	-	435808.44	2324522.55	Геодезический метод	0.1	-
н2082	-	-	435808.40	2324521.70	Геодезический метод	0.1	-
н2083	-	-	435808.81	2324520.30	Геодезический метод	0.1	-
н2084	-	-	435809.97	2324518.51	Геодезический метод	0.1	-
н2085	-	-	435810.26	2324518.26	Геодезический метод	0.1	-
н2086	-	-	435811.50	2324517.21	Геодезический метод	0.1	-
н2087	-	-	435813.37	2324515.80	Геодезический метод	0.1	-
н2088	-	-	435813.68	2324515.57	Геодезический метод	0.1	-
н2089	-	-	435816.81	2324514.18	Геодезический метод	0.1	-
н2090	-	-	435819.11	2324513.16	Геодезический метод	0.1	-
н2091	-	-	435823.06	2324512.18	Геодезический метод	0.1	-
н2092	-	-	435825.17	2324511.66	Геодезический метод	0.1	-
н2093	-	-	435831.85	2324510.02	Геодезический метод	0.1	-
н2094	-	-	435837.22	2324509.45	Геодезический метод	0.1	-

## 2. Сведения о характерных точках границ объекта

Обозначение характерных точек границ	Существующие координаты, м		Измененные (уточненные) координаты, м		Метод определения координат характерной точки	Средняя квадратическая погрешность положения характерной точки (Мт), м	Описание обозначения точки на местности (при наличии)
	X	Y	X	Y			
1	2	3	4	5	6	7	8
н2095	-	-	435839.04	2324508.81	Геодезический метод	0.1	-
н2096	-	-	435840.54	2324507.98	Геодезический метод	0.1	-
н2097	-	-	435841.52	2324507.48	Геодезический метод	0.1	-
н2098	-	-	435842.60	2324506.92	Геодезический метод	0.1	-
н2099	-	-	435843.78	2324505.59	Геодезический метод	0.1	-
н2100	-	-	435844.49	2324504.08	Геодезический метод	0.1	-
н2101	-	-	435846.23	2324501.75	Геодезический метод	0.1	-
н2102	-	-	435849.24	2324498.55	Геодезический метод	0.1	-
н2103	-	-	435850.90	2324497.13	Геодезический метод	0.1	-
н2104	-	-	435856.04	2324492.73	Геодезический метод	0.1	-
н2105	-	-	435857.54	2324491.86	Геодезический метод	0.1	-
н2106	-	-	435858.75	2324491.55	Геодезический метод	0.1	-
н2107	-	-	435860.24	2324491.54	Геодезический метод	0.1	-
н2108	-	-	435861.16	2324491.46	Геодезический метод	0.1	-
н2109	-	-	435862.17	2324491.05	Геодезический метод	0.1	-
н2110	-	-	435863.91	2324490.12	Геодезический метод	0.1	-
н2111	-	-	435862.90	2324488.15	Геодезический метод	0.1	-
н2112	-	-	435861.28	2324489.46	Геодезический метод	0.1	-
н2113	-	-	435860.48	2324489.95	Геодезический метод	0.1	-
н2114	-	-	435859.78	2324490.38	Геодезический метод	0.1	-
н2115	-	-	435859.20	2324490.44	Геодезический метод	0.1	-
н2116	-	-	435858.85	2324490.47	Геодезический метод	0.1	-
н2117	-	-	435857.67	2324490.41	Геодезический метод	0.1	-
н2118	-	-	435857.00	2324490.44	Геодезический метод	0.1	-
н2119	-	-	435855.99	2324491.00	Геодезический метод	0.1	-
н2120	-	-	435855.31	2324491.64	Геодезический метод	0.1	-

## 2. Сведения о характерных точках границ объекта

Обозначение характерных точек границ	Существующие координаты, м		Измененные (уточненные) координаты, м		Метод определения координат характерной точки	Средняя квадратическая погрешность положения характерной точки (Мт), м	Описание обозначения точки на местности (при наличии)
	X	Y	X	Y			
1	2	3	4	5	6	7	8
н2121	-	-	435854.24	2324491.94	Геодезический метод	0.1	-
н2122	-	-	435852.97	2324492.80	Геодезический метод	0.1	-
н2123	-	-	435851.20	2324494.01	Геодезический метод	0.1	-
н2124	-	-	435849.57	2324495.62	Геодезический метод	0.1	-
н2125	-	-	435848.33	2324496.84	Геодезический метод	0.1	-
н2126	-	-	435846.71	2324498.39	Геодезический метод	0.1	-
н2127	-	-	435842.20	2324503.48	Геодезический метод	0.1	-
н2128	-	-	435840.86	2324504.89	Геодезический метод	0.1	-
н2129	-	-	435839.97	2324505.58	Геодезический метод	0.1	-
н2130	-	-	435838.97	2324506.35	Геодезический метод	0.1	-
н2131	-	-	435837.41	2324506.98	Геодезический метод	0.1	-
н2132	-	-	435835.72	2324506.89	Геодезический метод	0.1	-
н2133	-	-	435833.53	2324507.18	Геодезический метод	0.1	-
н2134	-	-	435824.49	2324509.36	Геодезический метод	0.1	-
н2135	-	-	435823.07	2324509.70	Геодезический метод	0.1	-
н2136	-	-	435822.37	2324509.87	Геодезический метод	0.1	-
н2137	-	-	435822.23	2324509.90	Геодезический метод	0.1	-
н2138	-	-	435815.90	2324512.21	Геодезический метод	0.1	-
н2139	-	-	435813.25	2324513.61	Геодезический метод	0.1	-
н2140	-	-	435811.03	2324514.93	Геодезический метод	0.1	-
н2141	-	-	435809.34	2324516.02	Геодезический метод	0.1	-
н2142	-	-	435808.45	2324516.88	Геодезический метод	0.1	-
н2143	-	-	435807.83	2324517.78	Геодезический метод	0.1	-
н2144	-	-	435806.53	2324520.55	Геодезический метод	0.1	-
н2145	-	-	435806.01	2324521.50	Геодезический метод	0.1	-
н2146	-	-	435805.85	2324522.68	Геодезический метод	0.1	-

## 2. Сведения о характерных точках границ объекта

Обозначение характерных точек границ	Существующие координаты, м		Измененные (уточненные) координаты, м		Метод определения координат характерной точки	Средняя квадратическая погрешность положения характерной точки (Мт), м	Описание обозначения точки на местности (при наличии)
	X	Y	X	Y			
1	2	3	4	5	6	7	8
н2147	-	-	435806.15	2324523.49	Геодезический метод	0.1	-
н2148	-	-	435806.59	2324524.45	Геодезический метод	0.1	-
н2149	-	-	435806.68	2324525.47	Геодезический метод	0.1	-
н2150	-	-	435806.31	2324526.46	Геодезический метод	0.1	-
н2151	-	-	435805.68	2324527.36	Геодезический метод	0.1	-
н2152	-	-	435804.65	2324528.42	Геодезический метод	0.1	-
н2153	-	-	435804.26	2324529.01	Геодезический метод	0.1	-
н2154	-	-	435803.84	2324529.85	Геодезический метод	0.1	-
н2155	-	-	435803.48	2324531.24	Геодезический метод	0.1	-
н2156	-	-	435802.86	2324533.34	Геодезический метод	0.1	-
н2157	-	-	435799.37	2324541.73	Геодезический метод	0.1	-
н2158	-	-	435799.04	2324542.43	Геодезический метод	0.1	-
н2159	-	-	435798.40	2324543.71	Геодезический метод	0.1	-
н2160	-	-	435798.20	2324544.12	Геодезический метод	0.1	-
н2161	-	-	435796.92	2324546.69	Геодезический метод	0.1	-
н2162	-	-	435796.62	2324547.28	Геодезический метод	0.1	-
н2163	-	-	435793.89	2324553.17	Геодезический метод	0.1	-
н2164	-	-	435793.46	2324554.08	Геодезический метод	0.1	-
н2165	-	-	435790.54	2324559.56	Геодезический метод	0.1	-
н2166	-	-	435788.19	2324562.62	Геодезический метод	0.1	-
н2167	-	-	435787.47	2324563.67	Геодезический метод	0.1	-
н2168	-	-	435786.54	2324565.00	Геодезический метод	0.1	-
н2169	-	-	435785.75	2324566.19	Геодезический метод	0.1	-
н2170	-	-	435783.16	2324570.02	Геодезический метод	0.1	-
н2171	-	-	435776.78	2324576.39	Геодезический метод	0.1	-
н2172	-	-	435775.61	2324578.14	Геодезический метод	0.1	-

## 2. Сведения о характерных точках границ объекта

Обозначение характерных точек границ	Существующие координаты, м		Измененные (уточненные) координаты, м		Метод определения координат характерной точки	Средняя квадратическая погрешность положения характерной точки (Мт), м	Описание обозначения точки на местности (при наличии)
	X	Y	X	Y			
1	2	3	4	5	6	7	8
н2173	-	-	435774.63	2324579.73	Геодезический метод	0.1	-
н2174	-	-	435773.94	2324580.54	Геодезический метод	0.1	-
н2175	-	-	435769.64	2324583.38	Геодезический метод	0.1	-
н2176	-	-	435761.66	2324590.63	Геодезический метод	0.1	-
н2177	-	-	435756.44	2324597.27	Геодезический метод	0.1	-
н2178	-	-	435751.66	2324602.08	Геодезический метод	0.1	-
н2179	-	-	435747.84	2324606.75	Геодезический метод	0.1	-
н2180	-	-	435746.56	2324609.37	Геодезический метод	0.1	-
н2181	-	-	435746.16	2324610.46	Геодезический метод	0.1	-
н2182	-	-	435745.70	2324611.73	Геодезический метод	0.1	-
н2183	-	-	435745.34	2324614.12	Геодезический метод	0.1	-
н2184	-	-	435745.28	2324617.17	Геодезический метод	0.1	-
н2185	-	-	435745.44	2324619.84	Геодезический метод	0.1	-
н2186	-	-	435746.26	2324623.61	Геодезический метод	0.1	-
н2187	-	-	435748.06	2324635.15	Геодезический метод	0.1	-
н2188	-	-	435750.04	2324643.24	Геодезический метод	0.1	-
н2189	-	-	435752.42	2324652.44	Геодезический метод	0.1	-
н2190	-	-	435753.08	2324656.07	Геодезический метод	0.1	-
н2191	-	-	435753.32	2324657.37	Геодезический метод	0.1	-
н2192	-	-	435753.60	2324658.91	Геодезический метод	0.1	-
н2193	-	-	435754.28	2324662.41	Геодезический метод	0.1	-
н2194	-	-	435754.78	2324665.03	Геодезический метод	0.1	-
н2195	-	-	435756.87	2324677.54	Геодезический метод	0.1	-
н2196	-	-	435758.15	2324686.22	Геодезический метод	0.1	-
н2197	-	-	435759.46	2324690.63	Геодезический метод	0.1	-
н2198	-	-	435760.86	2324694.64	Геодезический метод	0.1	-

## 2. Сведения о характерных точках границ объекта

Обозначение характерных точек границ	Существующие координаты, м		Измененные (уточненные) координаты, м		Метод определения координат характерной точки	Средняя квадратическая погрешность положения характерной точки (Мт), м	Описание обозначения точки на местности (при наличии)
	X	Y	X	Y			
1	2	3	4	5	6	7	8
н2199	-	-	435773.44	2324714.93	Геодезический метод	0.1	-
н2200	-	-	435773.76	2324715.81	Геодезический метод	0.1	-
н2201	-	-	435776.92	2324724.55	Геодезический метод	0.1	-
н2202	-	-	435777.06	2324725.57	Геодезический метод	0.1	-
н2203	-	-	435776.91	2324726.82	Геодезический метод	0.1	-
1860	435653.48	2325075.72	435775.71	2324731.36	Геодезический метод	0.1	-
2204	435657.68	2325094.16	435730.97	2324887.26	Геодезический метод	0.1	-
2205	435660.32	2325105.73	435716.47	2324896.65	Геодезический метод	0.1	-
2206	435631.83	2325103.85	435710.50	2324901.27	Геодезический метод	0.1	-
2207	435571.11	2325098.72	435702.50	2324910.15	Геодезический метод	0.1	-
2208	435567.55	2325106.79	435696.06	2324921.61	Геодезический метод	0.1	-
2209	435536.95	2325103.28	435692.50	2324938.71	Геодезический метод	0.1	-
2210	435508.92	2325090.38	435693.90	2324938.17	Геодезический метод	0.1	-
2211	435513.39	2325065.44	435700.41	2324936.21	Геодезический метод	0.1	-
2212	435526.53	2325067.95	435695.20	2324947.29	Геодезический метод	0.1	-
2213	435538.71	2325072.74	435688.64	2324947.38	Геодезический метод	0.1	-
2214	435542.68	2325077.24	435682.40	2324949.01	Геодезический метод	0.1	-
2215	435554.20	2325084.28	435668.88	2324957.41	Геодезический метод	0.1	-
2216	435574.61	2325086.98	435663.20	2324974.07	Геодезический метод	0.1	-
2217	435578.32	2325087.59	435640.52	2324981.07	Геодезический метод	0.1	-
2218	435579.39	2325090.84	435645.96	2324998.56	Геодезический метод	0.1	-
2219	435583.27	2325091.70	435658.26	2324994.62	Геодезический метод	0.1	-
2220	435592.70	2325092.14	435661.07	2325003.36	Геодезический метод	0.1	-
2221	435601.73	2325090.08	435649.49	2325007.08	Геодезический метод	0.1	-
2222	435616.70	2325089.90	435648.13	2325004.70	Геодезический метод	0.1	-
2223	435638.42	2325093.93	435646.68	2325003.69	Геодезический метод	0.1	-

## 2. Сведения о характерных точках границ объекта

Обозначение характерных точек границ	Существующие координаты, м		Измененные (уточненные) координаты, м		Метод определения координат характерной точки	Средняя квадратическая погрешность положения характерной точки (Мт), м	Описание обозначения точки на местности (при наличии)
	X	Y	X	Y			
1	2	3	4	5	6	7	8
2224	435650.25	2325096.73	435645.25	2325003.44	Геодезический метод	0.1	-
н2225	-	-	435643.51	2325002.83	Геодезический метод	0.1	-
н2226	-	-	435642.63	2325001.65	Геодезический метод	0.1	-
н2227	-	-	435641.68	2324999.94	Геодезический метод	0.1	-
н2228	-	-	435640.58	2324997.65	Геодезический метод	0.1	-
н2229	-	-	435638.47	2324992.79	Геодезический метод	0.1	-
н2230	-	-	435635.69	2324986.52	Геодезический метод	0.1	-
н2231	-	-	435633.72	2324981.35	Геодезический метод	0.1	-
н2232	-	-	435633.02	2324976.38	Геодезический метод	0.1	-
н2233	-	-	435633.40	2324973.37	Геодезический метод	0.1	-
н2234	-	-	435634.84	2324971.20	Геодезический метод	0.1	-
н2235	-	-	435636.77	2324970.32	Геодезический метод	0.1	-
н2236	-	-	435639.73	2324969.45	Геодезический метод	0.1	-
н2237	-	-	435641.94	2324969.41	Геодезический метод	0.1	-
н2238	-	-	435645.19	2324969.59	Геодезический метод	0.1	-
н2239	-	-	435649.32	2324970.44	Геодезический метод	0.1	-
н2240	-	-	435653.70	2324971.44	Геодезический метод	0.1	-
н2241	-	-	435656.15	2324971.84	Геодезический метод	0.1	-
н2242	-	-	435658.41	2324971.51	Геодезический метод	0.1	-
н2243	-	-	435659.70	2324970.85	Геодезический метод	0.1	-
н2244	-	-	435660.98	2324970.00	Геодезический метод	0.1	-
н2245	-	-	435664.03	2324965.28	Геодезический метод	0.1	-
н2246	-	-	435664.51	2324963.60	Геодезический метод	0.1	-
н2247	-	-	435664.05	2324962.20	Геодезический метод	0.1	-
н2248	-	-	435662.27	2324960.70	Геодезический метод	0.1	-
н2249	-	-	435660.41	2324959.61	Геодезический метод	0.1	-

## 2. Сведения о характерных точках границ объекта

Обозначение характерных точек границ	Существующие координаты, м		Измененные (уточненные) координаты, м		Метод определения координат характерной точки	Средняя квадратическая погрешность положения характерной точки (Мт), м	Описание обозначения точки на местности (при наличии)
	X	Y	X	Y			
1	2	3	4	5	6	7	8
н2250	-	-	435658.81	2324958.56	Геодезический метод	0.1	-
н2251	-	-	435658.08	2324957.98	Геодезический метод	0.1	-
н2252	-	-	435657.93	2324956.82	Геодезический метод	0.1	-
н2253	-	-	435658.11	2324956.11	Геодезический метод	0.1	-
н2254	-	-	435659.08	2324955.12	Геодезический метод	0.1	-
н2255	-	-	435661.21	2324954.17	Геодезический метод	0.1	-
н2256	-	-	435662.62	2324954.06	Геодезический метод	0.1	-
н2257	-	-	435663.78	2324954.07	Геодезический метод	0.1	-
н2258	-	-	435664.96	2324954.18	Геодезический метод	0.1	-
н2259	-	-	435666.07	2324954.14	Геодезический метод	0.1	-
н2260	-	-	435667.51	2324953.68	Геодезический метод	0.1	-
н2261	-	-	435669.10	2324952.96	Геодезический метод	0.1	-
н2262	-	-	435670.79	2324952.34	Геодезический метод	0.1	-
н2263	-	-	435672.79	2324951.50	Геодезический метод	0.1	-
н2264	-	-	435674.40	2324950.18	Геодезический метод	0.1	-
н2265	-	-	435675.72	2324949.12	Геодезический метод	0.1	-
н2266	-	-	435676.68	2324947.67	Геодезический метод	0.1	-
н2267	-	-	435677.20	2324946.84	Геодезический метод	0.1	-
н2268	-	-	435677.69	2324946.22	Геодезический метод	0.1	-
н2269	-	-	435678.25	2324945.34	Геодезический метод	0.1	-
н2270	-	-	435679.28	2324944.48	Геодезический метод	0.1	-
н2271	-	-	435680.46	2324943.74	Геодезический метод	0.1	-
н2272	-	-	435682.31	2324943.05	Геодезический метод	0.1	-
н2273	-	-	435685.04	2324941.94	Геодезический метод	0.1	-
н2274	-	-	435686.93	2324941.12	Геодезический метод	0.1	-
н2275	-	-	435689.22	2324940.21	Геодезический метод	0.1	-



## 2. Сведения о характерных точках границ объекта

Обозначение характерных точек границ	Существующие координаты, м		Измененные (уточненные) координаты, м		Метод определения координат характерной точки	Средняя квадратическая погрешность положения характерной точки (Мг), м	Описание обозначения точки на местности (при наличии)
	X	Y	X	Y			
1	2	3	4	5	6	7	8
н2276	-	-	435690.40	2324939.52	Геодезический метод	0.1	-
н2277	-	-	435691.29	2324938.82	Геодезический метод	0.1	-
н2278	-	-	435692.24	2324937.32	Геодезический метод	0.1	-
н2279	-	-	435692.69	2324935.88	Геодезический метод	0.1	-
н2280	-	-	435693.19	2324929.51	Геодезический метод	0.1	-
н2281	-	-	435693.34	2324925.41	Геодезический метод	0.1	-
н2282	-	-	435693.55	2324924.10	Геодезический метод	0.1	-
н2283	-	-	435693.91	2324921.90	Геодезический метод	0.1	-
н2284	-	-	435694.55	2324917.53	Геодезический метод	0.1	-
н2285	-	-	435695.29	2324914.48	Геодезический метод	0.1	-
н2286	-	-	435696.93	2324910.22	Геодезический метод	0.1	-
н2287	-	-	435700.03	2324905.45	Геодезический метод	0.1	-
н2288	-	-	435703.38	2324901.84	Геодезический метод	0.1	-
н2289	-	-	435706.53	2324899.82	Геодезический метод	0.1	-
н2290	-	-	435713.64	2324893.07	Геодезический метод	0.1	-
н2291	-	-	435715.83	2324891.28	Геодезический метод	0.1	-
н2292	-	-	435718.13	2324889.39	Геодезический метод	0.1	-
н2293	-	-	435720.25	2324887.08	Геодезический метод	0.1	-
н2294	-	-	435721.36	2324884.86	Геодезический метод	0.1	-
н2295	-	-	435721.94	2324882.72	Геодезический метод	0.1	-
н2296	-	-	435723.53	2324881.11	Геодезический метод	0.1	-
н2297	-	-	435724.93	2324879.71	Геодезический метод	0.1	-
н2298	-	-	435725.31	2324879.33	Геодезический метод	0.1	-
н2299	-	-	435725.51	2324878.88	Геодезический метод	0.1	-
н2300	-	-	435725.69	2324878.47	Геодезический метод	0.1	-
н2301	-	-	435726.11	2324877.49	Геодезический метод	0.1	-

## 2. Сведения о характерных точках границ объекта

Обозначение характерных точек границ	Существующие координаты, м		Измененные (уточненные) координаты, м		Метод определения координат характерной точки	Средняя квадратическая погрешность положения характерной точки (Мт), м	Описание обозначения точки на местности (при наличии)
	X	Y	X	Y			
1	2	3	4	5	6	7	8
н2302	-	-	435726.67	2324875.81	Геодезический метод	0.1	-
н2303	-	-	435726.99	2324873.78	Геодезический метод	0.1	-
н2304	-	-	435727.33	2324871.75	Геодезический метод	0.1	-
н2305	-	-	435727.28	2324869.38	Геодезический метод	0.1	-
н2306	-	-	435727.27	2324868.68	Геодезический метод	0.1	-
н2307	-	-	435737.53	2324865.60	Геодезический метод	0.1	-
н2308	-	-	435740.15	2324874.30	Геодезический метод	0.1	-
н2309	-	-	435742.82	2324883.21	Геодезический метод	0.1	-
2204	435657.68	2325094.16	435730.97	2324887.26	Геодезический метод	0.1	-
2310	437226.31	2325910.88	435675.16	2324945.42	Геодезический метод	0.1	-
2311	437264.51	2326063.00	435672.39	2324948.03	Геодезический метод	0.1	-
2312	437262.23	2326063.56	435670.07	2324949.39	Геодезический метод	0.1	-
2313	436860.44	2326161.00	435666.88	2324950.52	Геодезический метод	0.1	-
2314	436654.31	2326194.35	435663.27	2324951.32	Геодезический метод	0.1	-
2315	436389.78	2326236.88	435659.64	2324952.57	Геодезический метод	0.1	-
2316	436354.15	2326245.35	435655.93	2324954.68	Геодезический метод	0.1	-
2317	436280.56	2326263.05	435654.40	2324955.84	Геодезический метод	0.1	-
2318	436162.25	2326291.98	435653.74	2324956.89	Геодезический метод	0.1	-
2319	436069.21	2326314.47	435653.07	2324958.12	Геодезический метод	0.1	-
2320	436067.35	2326323.66	435652.91	2324958.89	Геодезический метод	0.1	-
2321	435999.16	2326341.51	435653.15	2324960.30	Геодезический метод	0.1	-
2322	435997.16	2326348.96	435653.48	2324960.58	Геодезический метод	0.1	-
2323	435977.78	2326354.16	435654.47	2324961.20	Геодезический метод	0.1	-
2324	435973.09	2326334.35	435656.65	2324961.57	Геодезический метод	0.1	-
2325	435900.59	2326351.68	435658.58	2324961.75	Геодезический метод	0.1	-
2326	435689.62	2326401.86	435659.59	2324961.97	Геодезический метод	0.1	-

## 2. Сведения о характерных точках границ объекта

Обозначение характерных точек границ	Существующие координаты, м		Измененные (уточненные) координаты, м		Метод определения координат характерной точки	Средняя квадратическая погрешность положения характерной точки (Мт), м	Описание обозначения точки на местности (при наличии)
	X	Y	X	Y			
1	2	3	4	5	6	7	8
2327	435621.81	2326417.30	435660.17	2324962.35	Геодезический метод	0.1	-
2328	435382.52	2326473.16	435660.29	2324962.85	Геодезический метод	0.1	-
2329	435361.49	2326351.51	435660.33	2324963.85	Геодезический метод	0.1	-
2330	435381.38	2326346.10	435659.93	2324965.08	Геодезический метод	0.1	-
2331	435452.74	2326327.24	435658.36	2324966.30	Геодезический метод	0.1	-
2332	435512.69	2326309.99	435657.31	2324967.96	Геодезический метод	0.1	-
2333	435600.70	2326284.03	435655.91	2324968.52	Геодезический метод	0.1	-
2334	435950.86	2326184.15	435654.08	2324968.29	Геодезический метод	0.1	-
2335	435953.83	2326193.33	435652.23	2324967.45	Геодезический метод	0.1	-
2336	435979.40	2326283.78	435649.83	2324966.88	Геодезический метод	0.1	-
2337	436071.93	2326257.60	435647.70	2324966.57	Геодезический метод	0.1	-
2338	436082.73	2326254.40	435645.01	2324966.36	Геодезический метод	0.1	-
2339	436105.77	2326142.63	435642.22	2324966.12	Геодезический метод	0.1	-
2340	436303.30	2326085.80	435639.58	2324965.82	Геодезический метод	0.1	-
2341	436406.77	2326076.32	435637.12	2324966.26	Геодезический метод	0.1	-
2342	436583.82	2326060.83	435634.99	2324967.25	Геодезический метод	0.1	-
2343	436594.47	2326059.36	435633.22	2324968.74	Геодезический метод	0.1	-
2344	436706.42	2326034.52	435631.83	2324970.56	Геодезический метод	0.1	-
2345	436892.68	2325992.56	435630.92	2324971.96	Геодезический метод	0.1	-
2346	436901.17	2325990.33	435630.58	2324973.49	Геодезический метод	0.1	-
2347	436985.13	2325969.51	435630.58	2324976.06	Геодезический метод	0.1	-
2348	437042.60	2325955.57	435631.00	2324980.34	Геодезический метод	0.1	-
н2349	-	-	435632.15	2324985.25	Геодезический метод	0.1	-
н2350	-	-	435634.84	2324991.87	Геодезический метод	0.1	-
н2351	-	-	435637.44	2324997.73	Геодезический метод	0.1	-
н2352	-	-	435638.28	2324999.87	Геодезический метод	0.1	-

## 2. Сведения о характерных точках границ объекта

Обозначение характерных точек границ	Существующие координаты, м		Измененные (уточненные) координаты, м		Метод определения координат характерной точки	Средняя квадратическая погрешность положения характерной точки (Мт), м	Описание обозначения точки на местности (при наличии)
	X	Y	X	Y			
1	2	3	4	5	6	7	8
н2353	-	-	435639.45	2325002.40	Геодезический метод	0.1	-
н2354	-	-	435640.74	2325004.49	Геодезический метод	0.1	-
н2355	-	-	435641.11	2325006.00	Геодезический метод	0.1	-
н2356	-	-	435641.40	2325007.21	Геодезический метод	0.1	-
н2357	-	-	435641.89	2325009.26	Геодезический метод	0.1	-
н2358	-	-	435641.95	2325009.50	Геодезический метод	0.1	-
н2359	-	-	435634.65	2325011.84	Геодезический метод	0.1	-
н2360	-	-	435633.74	2325008.72	Геодезический метод	0.1	-
н2361	-	-	435620.83	2324964.52	Геодезический метод	0.1	-
н2362	-	-	435631.41	2324961.43	Геодезический метод	0.1	-
н2363	-	-	435647.74	2324959.73	Геодезический метод	0.1	-
н2364	-	-	435647.69	2324953.81	Геодезический метод	0.1	-
н2365	-	-	435656.29	2324947.49	Геодезический метод	0.1	-
н2366	-	-	435663.18	2324944.84	Геодезический метод	0.1	-
н2367	-	-	435674.16	2324942.44	Геодезический метод	0.1	-
2310	437226.31	2325910.88	435675.16	2324945.42	Геодезический метод	0.1	-
2368	435726.24	2325470.86	435685.94	2324931.16	Геодезический метод	0.1	-
2369	435764.28	2325603.82	435691.18	2324915.02	Геодезический метод	0.1	-
2370	435783.61	2325675.74	435693.15	2324911.78	Геодезический метод	0.1	-
2371	435802.98	2325739.63	435689.61	2324899.89	Геодезический метод	0.1	-
2372	435705.14	2325769.24	435686.94	2324890.93	Геодезический метод	0.1	-
2373	435701.79	2325756.60	435696.95	2324887.80	Геодезический метод	0.1	-
2374	435697.27	2325742.74	435707.05	2324884.64	Геодезический метод	0.1	-
2375	435672.94	2325658.23	435704.40	2324875.54	Геодезический метод	0.1	-
2376	435668.98	2325643.92	435725.92	2324869.08	Геодезический метод	0.1	-
2377	435658.55	2325602.05	435726.01	2324869.61	Геодезический метод	0.1	-

## 2. Сведения о характерных точках границ объекта

Обозначение характерных точек границ	Существующие координаты, м		Измененные (уточненные) координаты, м		Метод определения координат характерной точки	Средняя квадратическая погрешность положения характерной точки (Мт), м	Описание обозначения точки на местности (при наличии)
	X	Y	X	Y			
1	2	3	4	5	6	7	8
2378	435629.66	2325498.70	435725.72	2324871.22	Геодезический метод	0.1	-
н2379	-	-	435725.04	2324873.47	Геодезический метод	0.1	-
н2380	-	-	435723.99	2324875.74	Геодезический метод	0.1	-
н2381	-	-	435722.83	2324876.45	Геодезический метод	0.1	-
н2382	-	-	435721.09	2324876.57	Геодезический метод	0.1	-
н2383	-	-	435719.97	2324877.31	Геодезический метод	0.1	-
н2384	-	-	435719.57	2324877.57	Геодезический метод	0.1	-
н2385	-	-	435718.88	2324878.42	Геодезический метод	0.1	-
н2386	-	-	435718.72	2324879.52	Геодезический метод	0.1	-
н2387	-	-	435719.02	2324880.54	Геодезический метод	0.1	-
н2388	-	-	435719.15	2324880.86	Геодезический метод	0.1	-
н2389	-	-	435719.48	2324881.66	Геодезический метод	0.1	-
н2390	-	-	435719.90	2324882.88	Геодезический метод	0.1	-
н2391	-	-	435719.95	2324884.43	Геодезический метод	0.1	-
н2392	-	-	435719.74	2324885.57	Геодезический метод	0.1	-
н2393	-	-	435719.17	2324886.74	Геодезический метод	0.1	-
н2394	-	-	435718.24	2324887.76	Геодезический метод	0.1	-
н2395	-	-	435716.75	2324888.28	Геодезический метод	0.1	-
н2396	-	-	435715.54	2324888.80	Геодезический метод	0.1	-
н2397	-	-	435713.94	2324889.48	Геодезический метод	0.1	-
н2398	-	-	435712.75	2324890.26	Геодезический метод	0.1	-
н2399	-	-	435711.31	2324891.61	Геодезический метод	0.1	-
н2400	-	-	435709.97	2324892.85	Геодезический метод	0.1	-
н2401	-	-	435709.10	2324893.74	Геодезический метод	0.1	-
н2402	-	-	435707.74	2324894.18	Геодезический метод	0.1	-
н2403	-	-	435706.77	2324895.11	Геодезический метод	0.1	-

## 2. Сведения о характерных точках границ объекта

Обозначение характерных точек границ	Существующие координаты, м		Измененные (уточненные) координаты, м		Метод определения координат характерной точки	Средняя квадратическая погрешность положения характерной точки (Мт), м	Описание обозначения точки на местности (при наличии)
	X	Y	X	Y			
1	2	3	4	5	6	7	8
н2404	-	-	435705.84	2324896.15	Геодезический метод	0.1	-
н2405	-	-	435704.70	2324896.66	Геодезический метод	0.1	-
н2406	-	-	435703.53	2324897.44	Геодезический метод	0.1	-
н2407	-	-	435702.68	2324898.77	Геодезический метод	0.1	-
н2408	-	-	435701.59	2324900.57	Геодезический метод	0.1	-
н2409	-	-	435700.63	2324901.82	Геодезический метод	0.1	-
н2410	-	-	435699.42	2324902.74	Геодезический метод	0.1	-
н2411	-	-	435695.42	2324908.96	Геодезический метод	0.1	-
н2412	-	-	435692.58	2324914.98	Геодезический метод	0.1	-
н2413	-	-	435690.86	2324921.56	Геодезический метод	0.1	-
н2414	-	-	435690.91	2324923.16	Геодезический метод	0.1	-
н2415	-	-	435691.03	2324927.12	Геодезический метод	0.1	-
н2416	-	-	435690.35	2324932.80	Геодезический метод	0.1	-
н2417	-	-	435689.67	2324934.94	Геодезический метод	0.1	-
н2418	-	-	435687.89	2324937.29	Геодезический метод	0.1	-
н2419	-	-	435684.84	2324939.12	Геодезический метод	0.1	-
н2420	-	-	435681.37	2324940.92	Геодезический метод	0.1	-
н2421	-	-	435678.14	2324942.30	Геодезический метод	0.1	-
н2422	-	-	435677.37	2324942.73	Геодезический метод	0.1	-
2368	435726.24	2325470.86	435685.94	2324931.16	Геодезический метод	0.1	-
2423	436128.93	2326030.05	435306.58	2325380.14	Геодезический метод	0.1	-
2424	436105.77	2326142.63	435304.12	2325371.26	Геодезический метод	0.1	-
2425	436064.72	2326151.67	435315.18	2325368.33	Геодезический метод	0.1	-
2426	436037.42	2326052.48	435315.68	2325368.20	Геодезический метод	0.1	-
2427	436095.98	2326038.66	435318.05	2325367.57	Геодезический метод	0.1	-
2428	436111.23	2326034.95	435321.97	2325366.53	Геодезический метод	0.1	-

## 2. Сведения о характерных точках границ объекта

Обозначение характерных точек границ	Существующие координаты, м		Измененные (уточненные) координаты, м		Метод определения координат характерной точки	Средняя квадратическая погрешность положения характерной точки (Мт), м	Описание обозначения точки на местности (при наличии)
	X	Y	X	Y			
1	2	3	4	5	6	7	8
2429	436116.71	2326033.54	435324.87	2325365.76	Геодезический метод	0.1	-
н2430	-	-	435421.46	2325340.15	Геодезический метод	0.1	-
н2431	-	-	435431.77	2325337.42	Геодезический метод	0.1	-
н2432	-	-	435436.72	2325355.39	Геодезический метод	0.1	-
н2433	-	-	435442.51	2325376.47	Геодезический метод	0.1	-
н2434	-	-	435432.19	2325379.17	Геодезический метод	0.1	-
н2435	-	-	435314.81	2325409.88	Геодезический метод	0.1	-
2423	436128.93	2326030.05	435306.58	2325380.14	Геодезический метод	0.1	-
2436	436376.73	2324891.21	435635.66	2325514.89	Геодезический метод	0.1	-
2437	436370.57	2324916.62	435631.11	2325498.93	Геодезический метод	0.1	-
2438	436370.91	2324933.76	435728.19	2325471.31	Геодезический метод	0.1	-
2439	436382.33	2324988.29	435732.61	2325486.85	Геодезический метод	0.1	-
2440	436375.27	2324987.66	435766.12	2325604.56	Геодезический метод	0.1	-
2441	436369.77	2324987.73	435786.13	2325674.85	Геодезический метод	0.1	-
2442	436362.82	2324989.84	435804.40	2325739.02	Геодезический метод	0.1	-
2443	436347.12	2324997.55	435805.03	2325741.22	Геодезический метод	0.1	-
2444	436324.14	2325008.80	435790.78	2325745.32	Геодезический метод	0.1	-
2445	436321.03	2325010.35	435716.65	2325766.69	Геодезический метод	0.1	-
2446	436318.32	2325011.19	435713.65	2325767.55	Геодезический метод	0.1	-
2447	436311.76	2325011.25	435708.23	2325769.12	Геодезический метод	0.1	-
2448	436275.76	2325010.61	435660.33	2325601.29	Геодезический метод	0.1	-
2449	436255.53	2325009.65	435639.68	2325528.97	Геодезический метод	0.1	-
2450	436253.05	2325006.52	-	-	Геодезический метод	0.1	-
2451	436341.76	2324914.59	-	-	Геодезический метод	0.1	-
2452	436367.53	2324895.75	-	-	Геодезический метод	0.1	-
2436	436376.73	2324891.21	435635.66	2325514.89	Геодезический метод	0.1	-

## 2. Сведения о характерных точках границ объекта

Обозначение характерных точек границ	Существующие координаты, м		Измененные (уточненные) координаты, м		Метод определения координат характерной точки	Средняя квадратическая погрешность положения характерной точки (Мт), м	Описание обозначения точки на местности (при наличии)
	X	Y	X	Y			
1	2	3	4	5	6	7	8
2453	438171.46	2325454.13	435341.10	2325625.82	Геодезический метод	0.1	-
2454	438202.73	2325468.86	435279.06	2325642.52	Геодезический метод	0.1	-
2455	438209.12	2325497.87	435287.86	2325672.94	Геодезический метод	0.1	-
2456	438178.62	2325505.75	435299.39	2325712.76	Геодезический метод	0.1	-
2457	438172.59	2325508.46	435241.45	2325729.53	Геодезический метод	0.1	-
2458	438175.03	2325513.07	435235.53	2325731.25	Геодезический метод	0.1	-
2459	438163.47	2325518.18	435231.13	2325717.97	Геодезический метод	0.1	-
2460	438157.54	2325517.31	435223.98	2325719.57	Геодезический метод	0.1	-
2461	438113.59	2325502.57	435212.21	2325720.49	Геодезический метод	0.1	-
2462	438111.52	2325514.11	435201.89	2325719.43	Геодезический метод	0.1	-
2463	438079.64	2325528.10	435191.97	2325717.85	Геодезический метод	0.1	-
2464	438070.53	2325528.46	435189.81	2325717.16	Геодезический метод	0.1	-
2465	438066.92	2325528.67	435168.02	2325642.57	Геодезический метод	0.1	-
2466	438060.94	2325527.52	435171.73	2325635.03	Геодезический метод	0.1	-
2467	438055.67	2325524.95	435178.34	2325627.62	Геодезический метод	0.1	-
2468	438026.26	2325510.70	435184.03	2325623.12	Геодезический метод	0.1	-
2469	438027.20	2325503.25	435184.95	2325622.57	Геодезический метод	0.1	-
2470	438004.32	2325503.97	435176.00	2325594.15	Геодезический метод	0.1	-
2471	437981.21	2325504.24	435193.42	2325588.92	Геодезический метод	0.1	-
2472	437976.38	2325505.96	435188.56	2325573.27	Геодезический метод	0.1	-
2473	437975.10	2325506.68	435186.51	2325566.68	Геодезический метод	0.1	-
2474	437963.03	2325511.46	435186.07	2325565.27	Геодезический метод	0.1	-
2475	437933.44	2325514.02	435191.19	2325563.87	Геодезический метод	0.1	-
2476	437933.90	2325524.71	435250.69	2325545.07	Геодезический метод	0.1	-
2477	437904.88	2325526.50	435262.31	2325584.82	Геодезический метод	0.1	-
2478	437905.98	2325498.22	435267.44	2325602.39	Геодезический метод	0.1	-



## 2. Сведения о характерных точках границ объекта

Обозначение характерных точек границ	Существующие координаты, м		Измененные (уточненные) координаты, м		Метод определения координат характерной точки	Средняя квадратическая погрешность положения характерной точки (Мт), м	Описание обозначения точки на местности (при наличии)
	X	Y	X	Y			
1	2	3	4	5	6	7	8
2479	437880.26	2325493.36	435294.39	2325594.72	Геодезический метод	0.1	-
2480	437879.50	2325496.19	435306.84	2325591.18	Геодезический метод	0.1	-
2481	437876.70	2325496.43	435306.97	2325591.14	Геодезический метод	0.1	-
2482	437870.62	2325494.60	435344.95	2325580.34	Геодезический метод	0.1	-
2483	437862.01	2325489.98	435359.74	2325576.13	Геодезический метод	0.1	-
2484	437852.21	2325489.99	435367.33	2325573.97	Геодезический метод	0.1	-
2485	437791.31	2325489.34	435373.16	2325572.31	Геодезический метод	0.1	-
2486	437768.75	2325487.16	435395.38	2325565.99	Геодезический метод	0.1	-
2487	437698.57	2325499.39	435423.04	2325558.12	Геодезический метод	0.1	-
2488	437674.89	2325502.26	435424.65	2325557.66	Геодезический метод	0.1	-
2489	437624.49	2325523.68	435429.59	2325575.05	Геодезический метод	0.1	-
2490	437605.06	2325532.92	435432.84	2325586.48	Геодезический метод	0.1	-
2491	437602.48	2325526.89	435441.02	2325615.23	Геодезический метод	0.1	-
2492	437587.31	2325532.22	435401.10	2325626.59	Геодезический метод	0.1	-
2493	437589.99	2325540.10	435392.75	2325628.97	Геодезический метод	0.1	-
2494	437526.36	2325570.37	435378.67	2325632.98	Геодезический метод	0.1	-
2495	437483.94	2325606.53	435361.34	2325637.91	Геодезический метод	0.1	-
2496	437484.39	2325627.35	435356.70	2325621.62	Геодезический метод	0.1	-
2497	437485.19	2325634.47	-	-	Геодезический метод	0.1	-
2498	437479.03	2325636.78	-	-	Геодезический метод	0.1	-
2499	437470.89	2325637.29	-	-	Геодезический метод	0.1	-
2500	437459.97	2325631.65	-	-	Геодезический метод	0.1	-
2501	437436.01	2325611.16	-	-	Геодезический метод	0.1	-
2502	437410.33	2325591.22	-	-	Геодезический метод	0.1	-
2503	437402.52	2325591.38	-	-	Геодезический метод	0.1	-
2504	437404.07	2325565.83	-	-	Геодезический метод	0.1	-

## 2. Сведения о характерных точках границ объекта

Обозначение характерных точек границ	Существующие координаты, м		Измененные (уточненные) координаты, м		Метод определения координат характерной точки	Средняя квадратическая погрешность положения характерной точки (Мт), м	Описание обозначения точки на местности (при наличии)
	X	Y	X	Y			
1	2	3	4	5	6	7	8
2505	437392.22	2325548.03	-	-	Геодезический метод	0.1	-
2506	437293.59	2325488.43	-	-	Геодезический метод	0.1	-
2507	437261.63	2325453.22	-	-	Геодезический метод	0.1	-
2508	437237.82	2325457.38	-	-	Геодезический метод	0.1	-
2509	437151.99	2325459.11	-	-	Геодезический метод	0.1	-
2510	437058.87	2325459.44	-	-	Геодезический метод	0.1	-
2511	437044.53	2325432.32	-	-	Геодезический метод	0.1	-
2512	437007.83	2325424.80	-	-	Геодезический метод	0.1	-
2513	436993.41	2325423.10	-	-	Геодезический метод	0.1	-
2514	436958.84	2325435.63	-	-	Геодезический метод	0.1	-
2515	436891.79	2325460.63	-	-	Геодезический метод	0.1	-
2516	436825.55	2325453.54	-	-	Геодезический метод	0.1	-
2517	436793.69	2325448.19	-	-	Геодезический метод	0.1	-
2518	436746.93	2325426.77	-	-	Геодезический метод	0.1	-
2519	436687.91	2325404.13	-	-	Геодезический метод	0.1	-
2520	436679.87	2325423.16	-	-	Геодезический метод	0.1	-
2521	436652.82	2325421.30	-	-	Геодезический метод	0.1	-
2522	436631.35	2325421.64	-	-	Геодезический метод	0.1	-
2523	436631.10	2325415.99	-	-	Геодезический метод	0.1	-
2524	436629.21	2325416.06	-	-	Геодезический метод	0.1	-
2525	436629.45	2325421.67	-	-	Геодезический метод	0.1	-
2526	436617.98	2325421.86	-	-	Геодезический метод	0.1	-
2527	436573.41	2325436.41	-	-	Геодезический метод	0.1	-
2528	436558.49	2325441.46	-	-	Геодезический метод	0.1	-
2529	436522.55	2325442.83	-	-	Геодезический метод	0.1	-
2530	436502.30	2325434.78	-	-	Геодезический метод	0.1	-

## 2. Сведения о характерных точках границ объекта

Обозначение характерных точек границ	Существующие координаты, м		Измененные (уточненные) координаты, м		Метод определения координат характерной точки	Средняя квадратическая погрешность положения характерной точки (Мт), м	Описание обозначения точки на местности (при наличии)
	X	Y	X	Y			
1	2	3	4	5	6	7	8
2531	436500.86	2325434.47	-	-	Геодезический метод	0.1	-
2532	436501.25	2325432.55	-	-	Геодезический метод	0.1	-
2533	436466.89	2325425.67	-	-	Геодезический метод	0.1	-
2534	436446.82	2325423.42	-	-	Геодезический метод	0.1	-
2535	436439.85	2325423.65	-	-	Геодезический метод	0.1	-
2536	436425.12	2325425.52	-	-	Геодезический метод	0.1	-
2537	436415.29	2325428.18	-	-	Геодезический метод	0.1	-
2538	436404.33	2325432.83	-	-	Геодезический метод	0.1	-
2539	436403.10	2325433.63	-	-	Геодезический метод	0.1	-
2540	436401.25	2325435.29	-	-	Геодезический метод	0.1	-
2541	436400.49	2325435.79	-	-	Геодезический метод	0.1	-
2542	436396.67	2325437.97	-	-	Геодезический метод	0.1	-
2543	436395.96	2325438.28	-	-	Геодезический метод	0.1	-
2544	436390.85	2325439.26	-	-	Геодезический метод	0.1	-
2545	436391.74	2325443.76	-	-	Геодезический метод	0.1	-
2546	436372.49	2325449.46	-	-	Геодезический метод	0.1	-
2547	436336.53	2325457.49	-	-	Геодезический метод	0.1	-
2548	436299.46	2325474.78	-	-	Геодезический метод	0.1	-
2549	436298.79	2325472.95	-	-	Геодезический метод	0.1	-
2550	436265.48	2325485.25	-	-	Геодезический метод	0.1	-
2551	436264.88	2325485.37	-	-	Геодезический метод	0.1	-
2552	436240.37	2325484.79	-	-	Геодезический метод	0.1	-
2553	436238.98	2325484.95	-	-	Геодезический метод	0.1	-
2554	436236.96	2325486.02	-	-	Геодезический метод	0.1	-
2555	436236.24	2325487.26	-	-	Геодезический метод	0.1	-
2556	436213.27	2325480.95	-	-	Геодезический метод	0.1	-

## 2. Сведения о характерных точках границ объекта

Обозначение характерных точек границ	Существующие координаты, м		Измененные (уточненные) координаты, м		Метод определения координат характерной точки	Средняя квадратическая погрешность положения характерной точки (Мт), м	Описание обозначения точки на местности (при наличии)
	X	Y	X	Y			
1	2	3	4	5	6	7	8
2557	436204.60	2325461.19	-	-	Геодезический метод	0.1	-
2558	436194.12	2325447.31	-	-	Геодезический метод	0.1	-
2559	436180.95	2325437.21	-	-	Геодезический метод	0.1	-
2560	436166.57	2325431.34	-	-	Геодезический метод	0.1	-
2561	436130.05	2325421.04	-	-	Геодезический метод	0.1	-
2562	436134.60	2325405.73	-	-	Геодезический метод	0.1	-
2563	435979.24	2325360.24	-	-	Геодезический метод	0.1	-
2564	436001.10	2325356.26	-	-	Геодезический метод	0.1	-
2565	436020.08	2325349.40	-	-	Геодезический метод	0.1	-
2566	436024.97	2325344.52	-	-	Геодезический метод	0.1	-
2567	436030.77	2325349.73	-	-	Геодезический метод	0.1	-
2568	436039.42	2325353.52	-	-	Геодезический метод	0.1	-
2569	436044.51	2325353.24	-	-	Геодезический метод	0.1	-
2570	436046.63	2325353.25	-	-	Геодезический метод	0.1	-
2571	436049.59	2325354.02	-	-	Геодезический метод	0.1	-
2572	436050.84	2325355.39	-	-	Геодезический метод	0.1	-
2573	436052.33	2325356.84	-	-	Геодезический метод	0.1	-
2574	436061.31	2325361.70	-	-	Геодезический метод	0.1	-
2575	436064.27	2325363.13	-	-	Геодезический метод	0.1	-
2576	436067.17	2325363.80	-	-	Геодезический метод	0.1	-
2577	436071.38	2325365.27	-	-	Геодезический метод	0.1	-
2578	436074.29	2325366.92	-	-	Геодезический метод	0.1	-
2579	436075.59	2325369.84	-	-	Геодезический метод	0.1	-
2580	436076.35	2325373.01	-	-	Геодезический метод	0.1	-
2581	436078.01	2325374.67	-	-	Геодезический метод	0.1	-
2582	436080.26	2325376.19	-	-	Геодезический метод	0.1	-

## 2. Сведения о характерных точках границ объекта

Обозначение характерных точек границ	Существующие координаты, м		Измененные (уточненные) координаты, м		Метод определения координат характерной точки	Средняя квадратическая погрешность положения характерной точки (Мт), м	Описание обозначения точки на местности (при наличии)
	X	Y	X	Y			
1	2	3	4	5	6	7	8
2583	436082.85	2325377.46	-	-	Геодезический метод	0.1	-
2584	436085.01	2325377.49	-	-	Геодезический метод	0.1	-
2585	436087.89	2325376.79	-	-	Геодезический метод	0.1	-
2586	436090.06	2325375.91	-	-	Геодезический метод	0.1	-
2587	436091.27	2325374.27	-	-	Геодезический метод	0.1	-
2588	436091.32	2325371.62	-	-	Геодезический метод	0.1	-
2589	436095.63	2325366.87	-	-	Геодезический метод	0.1	-
2590	436096.76	2325364.63	-	-	Геодезический метод	0.1	-
2591	436098.21	2325362.93	-	-	Геодезический метод	0.1	-
2592	436099.18	2325360.53	-	-	Геодезический метод	0.1	-
2593	436100.88	2325358.88	-	-	Геодезический метод	0.1	-
2594	436103.18	2325358.68	-	-	Геодезический метод	0.1	-
2595	436105.27	2325359.52	-	-	Геодезический метод	0.1	-
2596	436109.50	2325359.92	-	-	Геодезический метод	0.1	-
2597	436113.07	2325359.87	-	-	Геодезический метод	0.1	-
2598	436119.23	2325358.97	-	-	Геодезический метод	0.1	-
2599	436121.43	2325358.97	-	-	Геодезический метод	0.1	-
2600	436122.58	2325359.31	-	-	Геодезический метод	0.1	-
2601	436122.39	2325360.64	-	-	Геодезический метод	0.1	-
2602	436122.05	2325361.78	-	-	Геодезический метод	0.1	-
2603	436123.50	2325362.60	-	-	Геодезический метод	0.1	-
2604	436125.72	2325363.19	-	-	Геодезический метод	0.1	-
2605	436133.61	2325366.52	-	-	Геодезический метод	0.1	-
2606	436137.32	2325368.36	-	-	Геодезический метод	0.1	-
2607	436141.26	2325370.05	-	-	Геодезический метод	0.1	-
2608	436143.29	2325371.68	-	-	Геодезический метод	0.1	-

## 2. Сведения о характерных точках границ объекта

Обозначение характерных точек границ	Существующие координаты, м		Измененные (уточненные) координаты, м		Метод определения координат характерной точки	Средняя квадратическая погрешность положения характерной точки (Мт), м	Описание обозначения точки на местности (при наличии)
	X	Y	X	Y			
1	2	3	4	5	6	7	8
2609	436146.43	2325375.36	-	-	Геодезический метод	0.1	-
2610	436148.75	2325378.04	-	-	Геодезический метод	0.1	-
2611	436150.61	2325379.13	-	-	Геодезический метод	0.1	-
2612	436151.87	2325379.81	-	-	Геодезический метод	0.1	-
2613	436153.09	2325380.98	-	-	Геодезический метод	0.1	-
2614	436155.27	2325383.82	-	-	Геодезический метод	0.1	-
2615	436158.27	2325388.83	-	-	Геодезический метод	0.1	-
2616	436161.85	2325396.52	-	-	Геодезический метод	0.1	-
2617	436164.00	2325401.41	-	-	Геодезический метод	0.1	-
2618	436165.68	2325406.33	-	-	Геодезический метод	0.1	-
2619	436167.26	2325408.86	-	-	Геодезический метод	0.1	-
2620	436171.38	2325412.55	-	-	Геодезический метод	0.1	-
2621	436176.97	2325418.62	-	-	Геодезический метод	0.1	-
2622	436179.90	2325420.64	-	-	Геодезический метод	0.1	-
2623	436181.87	2325422.03	-	-	Геодезический метод	0.1	-
2624	436184.83	2325423.76	-	-	Геодезический метод	0.1	-
2625	436187.33	2325424.79	-	-	Геодезический метод	0.1	-
2626	436189.97	2325424.80	-	-	Геодезический метод	0.1	-
2627	436193.10	2325424.80	-	-	Геодезический метод	0.1	-
2628	436195.69	2325426.01	-	-	Геодезический метод	0.1	-
2629	436197.58	2325427.55	-	-	Геодезический метод	0.1	-
2630	436198.92	2325429.21	-	-	Геодезический метод	0.1	-
2631	436201.76	2325432.75	-	-	Геодезический метод	0.1	-
2632	436209.75	2325438.87	-	-	Геодезический метод	0.1	-
2633	436212.79	2325440.21	-	-	Геодезический метод	0.1	-
2634	436214.80	2325440.37	-	-	Геодезический метод	0.1	-

## 2. Сведения о характерных точках границ объекта

Обозначение характерных точек границ	Существующие координаты, м		Измененные (уточненные) координаты, м		Метод определения координат характерной точки	Средняя квадратическая погрешность положения характерной точки (Мт), м	Описание обозначения точки на местности (при наличии)
	X	Y	X	Y			
1	2	3	4	5	6	7	8
2635	436217.74	2325439.22	-	-	Геодезический метод	0.1	-
2636	436218.62	2325439.22	-	-	Геодезический метод	0.1	-
2637	436220.27	2325440.03	-	-	Геодезический метод	0.1	-
2638	436223.05	2325442.12	-	-	Геодезический метод	0.1	-
2639	436226.31	2325442.96	-	-	Геодезический метод	0.1	-
2640	436228.81	2325442.99	-	-	Геодезический метод	0.1	-
2641	436230.10	2325443.42	-	-	Геодезический метод	0.1	-
2642	436230.77	2325444.28	-	-	Геодезический метод	0.1	-
2643	436231.80	2325446.59	-	-	Геодезический метод	0.1	-
2644	436233.21	2325450.83	-	-	Геодезический метод	0.1	-
2645	436234.04	2325453.32	-	-	Геодезический метод	0.1	-
2646	436234.83	2325455.60	-	-	Геодезический метод	0.1	-
2647	436236.03	2325457.26	-	-	Геодезический метод	0.1	-
2648	436238.05	2325457.67	-	-	Геодезический метод	0.1	-
2649	436240.62	2325457.14	-	-	Геодезический метод	0.1	-
2650	436242.07	2325456.65	-	-	Геодезический метод	0.1	-
2651	436244.94	2325456.24	-	-	Геодезический метод	0.1	-
2652	436246.42	2325456.52	-	-	Геодезический метод	0.1	-
2653	436247.95	2325456.98	-	-	Геодезический метод	0.1	-
2654	436253.34	2325456.91	-	-	Геодезический метод	0.1	-
2655	436256.37	2325456.86	-	-	Геодезический метод	0.1	-
2656	436257.33	2325456.58	-	-	Геодезический метод	0.1	-
2657	436258.38	2325455.76	-	-	Геодезический метод	0.1	-
2658	436263.58	2325453.96	-	-	Геодезический метод	0.1	-
2659	436265.22	2325453.54	-	-	Геодезический метод	0.1	-
2660	436267.94	2325453.09	-	-	Геодезический метод	0.1	-

## 2. Сведения о характерных точках границ объекта

Обозначение характерных точек границ	Существующие координаты, м		Измененные (уточненные) координаты, м		Метод определения координат характерной точки	Средняя квадратическая погрешность положения характерной точки (Мт), м	Описание обозначения точки на местности (при наличии)
	X	Y	X	Y			
1	2	3	4	5	6	7	8
2661	436268.83	2325452.07	-	-	Геодезический метод	0.1	-
2662	436271.39	2325451.47	-	-	Геодезический метод	0.1	-
2663	436274.27	2325452.17	-	-	Геодезический метод	0.1	-
2664	436275.79	2325453.38	-	-	Геодезический метод	0.1	-
2665	436276.87	2325454.81	-	-	Геодезический метод	0.1	-
2666	436277.23	2325457.53	-	-	Геодезический метод	0.1	-
2667	436275.66	2325459.70	-	-	Геодезический метод	0.1	-
2668	436272.94	2325460.99	-	-	Геодезический метод	0.1	-
2669	436270.13	2325463.91	-	-	Геодезический метод	0.1	-
2670	436268.18	2325465.26	-	-	Геодезический метод	0.1	-
2671	436266.70	2325467.34	-	-	Геодезический метод	0.1	-
2672	436266.52	2325468.71	-	-	Геодезический метод	0.1	-
2673	436267.45	2325469.75	-	-	Геодезический метод	0.1	-
2674	436269.22	2325470.21	-	-	Геодезический метод	0.1	-
2675	436270.82	2325468.47	-	-	Геодезический метод	0.1	-
2676	436271.71	2325466.58	-	-	Геодезический метод	0.1	-
2677	436274.05	2325464.08	-	-	Геодезический метод	0.1	-
2678	436276.10	2325463.01	-	-	Геодезический метод	0.1	-
2679	436278.12	2325461.77	-	-	Геодезический метод	0.1	-
2680	436279.33	2325460.61	-	-	Геодезический метод	0.1	-
2681	436280.14	2325457.79	-	-	Геодезический метод	0.1	-
2682	436278.87	2325453.54	-	-	Геодезический метод	0.1	-
2683	436277.58	2325451.78	-	-	Геодезический метод	0.1	-
2684	436275.34	2325449.93	-	-	Геодезический метод	0.1	-
2685	436273.66	2325448.38	-	-	Геодезический метод	0.1	-
2686	436272.74	2325446.37	-	-	Геодезический метод	0.1	-



## 2. Сведения о характерных точках границ объекта

Обозначение характерных точек границ	Существующие координаты, м		Измененные (уточненные) координаты, м		Метод определения координат характерной точки	Средняя квадратическая погрешность положения характерной точки (M <sub>t</sub> ), м	Описание обозначения точки на местности (при наличии)
	X	Y	X	Y			
1	2	3	4	5	6	7	8
2687	436271.54	2325443.64	-	-	Геодезический метод	0.1	-
2688	436271.27	2325440.59	-	-	Геодезический метод	0.1	-
2689	436272.82	2325434.67	-	-	Геодезический метод	0.1	-
2690	436274.43	2325431.42	-	-	Геодезический метод	0.1	-
2691	436275.95	2325428.96	-	-	Геодезический метод	0.1	-
2692	436277.32	2325426.83	-	-	Геодезический метод	0.1	-
2693	436278.05	2325424.36	-	-	Геодезический метод	0.1	-
2694	436278.11	2325422.41	-	-	Геодезический метод	0.1	-
2695	436277.96	2325420.01	-	-	Геодезический метод	0.1	-
2696	436277.84	2325417.37	-	-	Геодезический метод	0.1	-
2697	436278.27	2325414.86	-	-	Геодезический метод	0.1	-
2698	436278.84	2325413.32	-	-	Геодезический метод	0.1	-
2699	436279.88	2325412.44	-	-	Геодезический метод	0.1	-
2700	436283.19	2325411.87	-	-	Геодезический метод	0.1	-
2701	436288.31	2325411.66	-	-	Геодезический метод	0.1	-
2702	436292.69	2325410.85	-	-	Геодезический метод	0.1	-
2703	436294.86	2325410.59	-	-	Геодезический метод	0.1	-
2704	436296.92	2325409.42	-	-	Геодезический метод	0.1	-
2705	436297.66	2325408.31	-	-	Геодезический метод	0.1	-
2706	436299.90	2325405.97	-	-	Геодезический метод	0.1	-
2707	436302.47	2325405.47	-	-	Геодезический метод	0.1	-
2708	436303.63	2325406.20	-	-	Геодезический метод	0.1	-
2709	436305.61	2325406.89	-	-	Геодезический метод	0.1	-
2710	436307.49	2325407.30	-	-	Геодезический метод	0.1	-
2711	436308.94	2325406.94	-	-	Геодезический метод	0.1	-
2712	436309.96	2325405.63	-	-	Геодезический метод	0.1	-

## 2. Сведения о характерных точках границ объекта

Обозначение характерных точек границ	Существующие координаты, м		Измененные (уточненные) координаты, м		Метод определения координат характерной точки	Средняя квадратическая погрешность положения характерной точки (Mt), м	Описание обозначения точки на местности (при наличии)
	X	Y	X	Y			
1	2	3	4	5	6	7	8
2713	436311.62	2325403.79	-	-	Геодезический метод	0.1	-
2714	436313.88	2325401.25	-	-	Геодезический метод	0.1	-
2715	436316.94	2325398.74	-	-	Геодезический метод	0.1	-
2716	436318.56	2325397.70	-	-	Геодезический метод	0.1	-
2717	436320.67	2325396.92	-	-	Геодезический метод	0.1	-
2718	436323.77	2325396.30	-	-	Геодезический метод	0.1	-
2719	436325.00	2325395.27	-	-	Геодезический метод	0.1	-
2720	436328.62	2325392.26	-	-	Геодезический метод	0.1	-
2721	436331.84	2325389.87	-	-	Геодезический метод	0.1	-
2722	436337.12	2325386.89	-	-	Геодезический метод	0.1	-
2723	436340.30	2325385.97	-	-	Геодезический метод	0.1	-
2724	436342.34	2325385.68	-	-	Геодезический метод	0.1	-
2725	436343.93	2325386.29	-	-	Геодезический метод	0.1	-
2726	436345.30	2325388.48	-	-	Геодезический метод	0.1	-
2727	436345.77	2325390.32	-	-	Геодезический метод	0.1	-
2728	436346.41	2325391.85	-	-	Геодезический метод	0.1	-
2729	436347.84	2325393.16	-	-	Геодезический метод	0.1	-
2730	436350.86	2325393.03	-	-	Геодезический метод	0.1	-
2731	436353.09	2325392.41	-	-	Геодезический метод	0.1	-
2732	436355.14	2325391.84	-	-	Геодезический метод	0.1	-
2733	436360.72	2325387.79	-	-	Геодезический метод	0.1	-
2734	436362.41	2325386.16	-	-	Геодезический метод	0.1	-
2735	436362.93	2325384.77	-	-	Геодезический метод	0.1	-
2736	436362.38	2325383.13	-	-	Геодезический метод	0.1	-
2737	436361.23	2325381.42	-	-	Геодезический метод	0.1	-
2738	436359.99	2325379.91	-	-	Геодезический метод	0.1	-

## 2. Сведения о характерных точках границ объекта

Обозначение характерных точек границ	Существующие координаты, м		Измененные (уточненные) координаты, м		Метод определения координат характерной точки	Средняя квадратическая погрешность положения характерной точки (Мт), м	Описание обозначения точки на местности (при наличии)
	X	Y	X	Y			
1	2	3	4	5	6	7	8
2739	436359.84	2325378.94	-	-	Геодезический метод	0.1	-
2740	436360.49	2325377.94	-	-	Геодезический метод	0.1	-
2741	436362.57	2325376.48	-	-	Геодезический метод	0.1	-
2742	436365.44	2325375.18	-	-	Геодезический метод	0.1	-
2743	436367.39	2325374.64	-	-	Геодезический метод	0.1	-
2744	436370.10	2325373.89	-	-	Геодезический метод	0.1	-
2745	436372.69	2325372.91	-	-	Геодезический метод	0.1	-
2746	436375.79	2325372.37	-	-	Геодезический метод	0.1	-
2747	436378.32	2325372.17	-	-	Геодезический метод	0.1	-
2748	436379.08	2325371.84	-	-	Геодезический метод	0.1	-
2749	436380.52	2325371.20	-	-	Геодезический метод	0.1	-
2750	436385.03	2325369.34	-	-	Геодезический метод	0.1	-
2751	436387.42	2325369.81	-	-	Геодезический метод	0.1	-
2752	436388.63	2325370.31	-	-	Геодезический метод	0.1	-
2753	436391.20	2325372.20	-	-	Геодезический метод	0.1	-
2754	436392.73	2325373.60	-	-	Геодезический метод	0.1	-
2755	436395.23	2325375.15	-	-	Геодезический метод	0.1	-
2756	436396.22	2325375.29	-	-	Геодезический метод	0.1	-
2757	436399.20	2325376.54	-	-	Геодезический метод	0.1	-
2758	436401.16	2325379.18	-	-	Геодезический метод	0.1	-
2759	436402.07	2325380.43	-	-	Геодезический метод	0.1	-
2760	436404.78	2325383.71	-	-	Геодезический метод	0.1	-
2761	436406.87	2325384.69	-	-	Геодезический метод	0.1	-
2762	436410.33	2325385.41	-	-	Геодезический метод	0.1	-
2763	436417.31	2325386.56	-	-	Геодезический метод	0.1	-
2764	436420.95	2325387.38	-	-	Геодезический метод	0.1	-

## 2. Сведения о характерных точках границ объекта

Обозначение характерных точек границ	Существующие координаты, м		Измененные (уточненные) координаты, м		Метод определения координат характерной точки	Средняя квадратическая погрешность положения характерной точки (Мт), м	Описание обозначения точки на местности (при наличии)
	X	Y	X	Y			
1	2	3	4	5	6	7	8
2765	436424.33	2325388.79	-	-	Геодезический метод	0.1	-
2766	436428.06	2325389.32	-	-	Геодезический метод	0.1	-
2767	436430.21	2325389.51	-	-	Геодезический метод	0.1	-
2768	436433.52	2325389.37	-	-	Геодезический метод	0.1	-
2769	436434.87	2325388.83	-	-	Геодезический метод	0.1	-
2770	436435.80	2325387.71	-	-	Геодезический метод	0.1	-
2771	436436.58	2325385.63	-	-	Геодезический метод	0.1	-
2772	436436.76	2325378.59	-	-	Геодезический метод	0.1	-
2773	436436.72	2325373.13	-	-	Геодезический метод	0.1	-
2774	436434.41	2325367.19	-	-	Геодезический метод	0.1	-
2775	436433.36	2325365.57	-	-	Геодезический метод	0.1	-
2776	436431.87	2325362.61	-	-	Геодезический метод	0.1	-
2777	436430.77	2325359.82	-	-	Геодезический метод	0.1	-
2778	436430.22	2325356.24	-	-	Геодезический метод	0.1	-
2779	436430.45	2325354.57	-	-	Геодезический метод	0.1	-
2780	436430.10	2325353.32	-	-	Геодезический метод	0.1	-
2781	436428.08	2325349.60	-	-	Геодезический метод	0.1	-
2782	436426.49	2325346.74	-	-	Геодезический метод	0.1	-
2783	436425.02	2325344.30	-	-	Геодезический метод	0.1	-
2784	436424.93	2325342.32	-	-	Геодезический метод	0.1	-
2785	436425.55	2325340.73	-	-	Геодезический метод	0.1	-
2786	436426.86	2325339.51	-	-	Геодезический метод	0.1	-
2787	436429.37	2325339.00	-	-	Геодезический метод	0.1	-
2788	436431.80	2325338.80	-	-	Геодезический метод	0.1	-
2789	436434.35	2325338.98	-	-	Геодезический метод	0.1	-
2790	436442.15	2325339.04	-	-	Геодезический метод	0.1	-

## 2. Сведения о характерных точках границ объекта

Обозначение характерных точек границ	Существующие координаты, м		Измененные (уточненные) координаты, м		Метод определения координат характерной точки	Средняя квадратическая погрешность положения характерной точки (Мт), м	Описание обозначения точки на местности (при наличии)
	X	Y	X	Y			
1	2	3	4	5	6	7	8
2791	436449.63	2325340.17	-	-	Геодезический метод	0.1	-
2792	436454.18	2325341.04	-	-	Геодезический метод	0.1	-
2793	436459.43	2325341.99	-	-	Геодезический метод	0.1	-
2794	436464.21	2325343.54	-	-	Геодезический метод	0.1	-
2795	436467.59	2325345.05	-	-	Геодезический метод	0.1	-
2796	436469.43	2325346.73	-	-	Геодезический метод	0.1	-
2797	436470.87	2325348.84	-	-	Геодезический метод	0.1	-
2798	436472.09	2325351.11	-	-	Геодезический метод	0.1	-
2799	436473.32	2325356.42	-	-	Геодезический метод	0.1	-
2800	436474.00	2325357.60	-	-	Геодезический метод	0.1	-
2801	436477.01	2325359.04	-	-	Геодезический метод	0.1	-
2802	436478.92	2325358.98	-	-	Геодезический метод	0.1	-
2803	436482.93	2325359.81	-	-	Геодезический метод	0.1	-
2804	436486.47	2325363.14	-	-	Геодезический метод	0.1	-
2805	436492.70	2325366.15	-	-	Геодезический метод	0.1	-
2806	436495.54	2325367.26	-	-	Геодезический метод	0.1	-
2807	436497.82	2325368.39	-	-	Геодезический метод	0.1	-
2808	436502.01	2325370.00	-	-	Геодезический метод	0.1	-
2809	436507.90	2325370.42	-	-	Геодезический метод	0.1	-
2810	436510.25	2325369.40	-	-	Геодезический метод	0.1	-
2811	436513.69	2325366.63	-	-	Геодезический метод	0.1	-
2812	436517.35	2325364.62	-	-	Геодезический метод	0.1	-
2813	436519.25	2325364.37	-	-	Геодезический метод	0.1	-
2814	436521.84	2325365.25	-	-	Геодезический метод	0.1	-
2815	436525.96	2325368.83	-	-	Геодезический метод	0.1	-
2816	436527.15	2325370.61	-	-	Геодезический метод	0.1	-

## 2. Сведения о характерных точках границ объекта

Обозначение характерных точек границ	Существующие координаты, м		Измененные (уточненные) координаты, м		Метод определения координат характерной точки	Средняя квадратическая погрешность положения характерной точки (Мт), м	Описание обозначения точки на местности (при наличии)
	X	Y	X	Y			
1	2	3	4	5	6	7	8
2817	436528.58	2325373.62	-	-	Геодезический метод	0.1	-
2818	436531.39	2325375.25	-	-	Геодезический метод	0.1	-
2819	436533.28	2325377.95	-	-	Геодезический метод	0.1	-
2820	436533.45	2325380.61	-	-	Геодезический метод	0.1	-
2821	436533.26	2325382.36	-	-	Геодезический метод	0.1	-
2822	436532.65	2325385.59	-	-	Геодезический метод	0.1	-
2823	436532.41	2325390.15	-	-	Геодезический метод	0.1	-
2824	436533.12	2325395.17	-	-	Геодезический метод	0.1	-
2825	436537.77	2325400.37	-	-	Геодезический метод	0.1	-
2826	436541.69	2325404.73	-	-	Геодезический метод	0.1	-
2827	436544.02	2325406.27	-	-	Геодезический метод	0.1	-
2828	436546.43	2325406.98	-	-	Геодезический метод	0.1	-
2829	436547.95	2325406.84	-	-	Геодезический метод	0.1	-
2830	436550.58	2325405.46	-	-	Геодезический метод	0.1	-
2831	436551.60	2325404.37	-	-	Геодезический метод	0.1	-
2832	436554.71	2325400.00	-	-	Геодезический метод	0.1	-
2833	436556.29	2325398.61	-	-	Геодезический метод	0.1	-
2834	436559.29	2325396.55	-	-	Геодезический метод	0.1	-
2835	436561.24	2325394.68	-	-	Геодезический метод	0.1	-
2836	436563.07	2325391.78	-	-	Геодезический метод	0.1	-
2837	436563.78	2325389.95	-	-	Геодезический метод	0.1	-
2838	436563.82	2325388.23	-	-	Геодезический метод	0.1	-
2839	436563.30	2325386.82	-	-	Геодезический метод	0.1	-
2840	436561.67	2325383.44	-	-	Геодезический метод	0.1	-
2841	436559.89	2325380.91	-	-	Геодезический метод	0.1	-
2842	436560.40	2325379.09	-	-	Геодезический метод	0.1	-

## 2. Сведения о характерных точках границ объекта

Обозначение характерных точек границ	Существующие координаты, м		Измененные (уточненные) координаты, м		Метод определения координат характерной точки	Средняя квадратическая погрешность положения характерной точки (Мт), м	Описание обозначения точки на местности (при наличии)
	X	Y	X	Y			
1	2	3	4	5	6	7	8
2843	436563.71	2325377.85	-	-	Геодезический метод	0.1	-
2844	436565.59	2325377.23	-	-	Геодезический метод	0.1	-
2845	436567.26	2325375.55	-	-	Геодезический метод	0.1	-
2846	436567.96	2325373.43	-	-	Геодезический метод	0.1	-
2847	436568.30	2325372.18	-	-	Геодезический метод	0.1	-
2848	436570.08	2325370.99	-	-	Геодезический метод	0.1	-
2849	436571.33	2325371.42	-	-	Геодезический метод	0.1	-
2850	436572.89	2325372.62	-	-	Геодезический метод	0.1	-
2851	436575.95	2325373.79	-	-	Геодезический метод	0.1	-
2852	436578.21	2325374.48	-	-	Геодезический метод	0.1	-
2853	436581.16	2325374.39	-	-	Геодезический метод	0.1	-
2854	436583.26	2325374.42	-	-	Геодезический метод	0.1	-
2855	436584.63	2325375.24	-	-	Геодезический метод	0.1	-
2856	436585.65	2325377.78	-	-	Геодезический метод	0.1	-
2857	436586.47	2325379.38	-	-	Геодезический метод	0.1	-
2858	436587.67	2325381.44	-	-	Геодезический метод	0.1	-
2859	436589.17	2325383.40	-	-	Геодезический метод	0.1	-
2860	436590.62	2325384.22	-	-	Геодезический метод	0.1	-
2861	436593.55	2325385.02	-	-	Геодезический метод	0.1	-
2862	436594.73	2325384.86	-	-	Геодезический метод	0.1	-
2863	436596.34	2325384.05	-	-	Геодезический метод	0.1	-
2864	436597.17	2325383.17	-	-	Геодезический метод	0.1	-
2865	436598.36	2325381.51	-	-	Геодезический метод	0.1	-
2866	436600.27	2325380.52	-	-	Геодезический метод	0.1	-
2867	436605.53	2325377.88	-	-	Геодезический метод	0.1	-
2868	436607.60	2325376.87	-	-	Геодезический метод	0.1	-

## 2. Сведения о характерных точках границ объекта

Обозначение характерных точек границ	Существующие координаты, м		Измененные (уточненные) координаты, м		Метод определения координат характерной точки	Средняя квадратическая погрешность положения характерной точки (Мт), м	Описание обозначения точки на местности (при наличии)
	X	Y	X	Y			
1	2	3	4	5	6	7	8
2869	436609.49	2325376.14	-	-	Геодезический метод	0.1	-
2870	436613.23	2325375.46	-	-	Геодезический метод	0.1	-
2871	436616.46	2325375.08	-	-	Геодезический метод	0.1	-
2872	436618.93	2325374.92	-	-	Геодезический метод	0.1	-
2873	436620.85	2325375.05	-	-	Геодезический метод	0.1	-
2874	436623.25	2325375.65	-	-	Геодезический метод	0.1	-
2875	436626.25	2325376.90	-	-	Геодезический метод	0.1	-
2876	436628.57	2325378.07	-	-	Геодезический метод	0.1	-
2877	436632.84	2325380.47	-	-	Геодезический метод	0.1	-
2878	436636.26	2325382.61	-	-	Геодезический метод	0.1	-
2879	436638.74	2325382.74	-	-	Геодезический метод	0.1	-
2880	436641.74	2325381.02	-	-	Геодезический метод	0.1	-
2881	436647.60	2325374.17	-	-	Геодезический метод	0.1	-
2882	436649.20	2325368.60	-	-	Геодезический метод	0.1	-
2883	436649.13	2325366.31	-	-	Геодезический метод	0.1	-
2884	436648.19	2325363.47	-	-	Геодезический метод	0.1	-
2885	436645.54	2325361.16	-	-	Геодезический метод	0.1	-
2886	436645.27	2325358.41	-	-	Геодезический метод	0.1	-
2887	436645.74	2325356.67	-	-	Геодезический метод	0.1	-
2888	436647.79	2325354.60	-	-	Геодезический метод	0.1	-
2889	436650.84	2325351.36	-	-	Геодезический метод	0.1	-
2890	436652.71	2325349.78	-	-	Геодезический метод	0.1	-
2891	436657.70	2325347.43	-	-	Геодезический метод	0.1	-
2892	436663.88	2325344.48	-	-	Геодезический метод	0.1	-
2893	436667.11	2325343.33	-	-	Геодезический метод	0.1	-
2894	436675.77	2325342.60	-	-	Геодезический метод	0.1	-



## 2. Сведения о характерных точках границ объекта

Обозначение характерных точек границ	Существующие координаты, м		Измененные (уточненные) координаты, м		Метод определения координат характерной точки	Средняя квадратическая погрешность положения характерной точки (Мт), м	Описание обозначения точки на местности (при наличии)
	X	Y	X	Y			
1	2	3	4	5	6	7	8
2895	436679.84	2325342.52	-	-	Геодезический метод	0.1	-
2896	436682.71	2325342.10	-	-	Геодезический метод	0.1	-
2897	436685.35	2325340.88	-	-	Геодезический метод	0.1	-
2898	436687.90	2325341.95	-	-	Геодезический метод	0.1	-
2899	436689.77	2325343.53	-	-	Геодезический метод	0.1	-
2900	436692.07	2325347.19	-	-	Геодезический метод	0.1	-
2901	436694.24	2325352.47	-	-	Геодезический метод	0.1	-
2902	436695.99	2325357.02	-	-	Геодезический метод	0.1	-
2903	436695.49	2325362.28	-	-	Геодезический метод	0.1	-
2904	436695.47	2325365.24	-	-	Геодезический метод	0.1	-
2905	436697.70	2325369.09	-	-	Геодезический метод	0.1	-
2906	436703.78	2325374.47	-	-	Геодезический метод	0.1	-
2907	436705.84	2325375.54	-	-	Геодезический метод	0.1	-
2908	436708.84	2325376.70	-	-	Геодезический метод	0.1	-
2909	436710.28	2325380.38	-	-	Геодезический метод	0.1	-
2910	436709.83	2325384.21	-	-	Геодезический метод	0.1	-
2911	436711.28	2325387.30	-	-	Геодезический метод	0.1	-
2912	436713.07	2325389.64	-	-	Геодезический метод	0.1	-
2913	436715.52	2325391.85	-	-	Геодезический метод	0.1	-
2914	436719.62	2325393.01	-	-	Геодезический метод	0.1	-
2915	436724.17	2325394.29	-	-	Геодезический метод	0.1	-
2916	436729.09	2325395.68	-	-	Геодезический метод	0.1	-
2917	436732.23	2325396.28	-	-	Геодезический метод	0.1	-
2918	436737.61	2325396.59	-	-	Геодезический метод	0.1	-
2919	436742.54	2325395.70	-	-	Геодезический метод	0.1	-
2920	436745.70	2325395.90	-	-	Геодезический метод	0.1	-

## 2. Сведения о характерных точках границ объекта

Обозначение характерных точек границ	Существующие координаты, м		Измененные (уточненные) координаты, м		Метод определения координат характерной точки	Средняя квадратическая погрешность положения характерной точки (Мт), м	Описание обозначения точки на местности (при наличии)
	X	Y	X	Y			
1	2	3	4	5	6	7	8
2921	436749.72	2325395.97	-	-	Геодезический метод	0.1	-
2922	436754.43	2325395.99	-	-	Геодезический метод	0.1	-
2923	436757.91	2325397.89	-	-	Геодезический метод	0.1	-
2924	436765.47	2325404.59	-	-	Геодезический метод	0.1	-
2925	436768.96	2325406.21	-	-	Геодезический метод	0.1	-
2926	436771.34	2325405.95	-	-	Геодезический метод	0.1	-
2927	436775.22	2325405.28	-	-	Геодезический метод	0.1	-
2928	436777.77	2325405.51	-	-	Геодезический метод	0.1	-
2929	436780.31	2325406.92	-	-	Геодезический метод	0.1	-
2930	436782.33	2325409.15	-	-	Геодезический метод	0.1	-
2931	436784.68	2325410.75	-	-	Геодезический метод	0.1	-
2932	436786.76	2325411.89	-	-	Геодезический метод	0.1	-
2933	436787.58	2325413.82	-	-	Геодезический метод	0.1	-
2934	436787.94	2325416.20	-	-	Геодезический метод	0.1	-
2935	436789.12	2325418.98	-	-	Геодезический метод	0.1	-
2936	436791.31	2325421.62	-	-	Геодезический метод	0.1	-
2937	436794.39	2325424.11	-	-	Геодезический метод	0.1	-
2938	436798.10	2325426.17	-	-	Геодезический метод	0.1	-
2939	436801.29	2325427.36	-	-	Геодезический метод	0.1	-
2940	436802.99	2325428.32	-	-	Геодезический метод	0.1	-
2941	436804.09	2325430.00	-	-	Геодезический метод	0.1	-
2942	436805.59	2325430.39	-	-	Геодезический метод	0.1	-
2943	436807.73	2325429.89	-	-	Геодезический метод	0.1	-
2944	436809.88	2325429.98	-	-	Геодезический метод	0.1	-
2945	436812.21	2325430.79	-	-	Геодезический метод	0.1	-
2946	436816.48	2325431.01	-	-	Геодезический метод	0.1	-

## 2. Сведения о характерных точках границ объекта

Обозначение характерных точек границ	Существующие координаты, м		Измененные (уточненные) координаты, м		Метод определения координат характерной точки	Средняя квадратическая погрешность положения характерной точки (Mt), м	Описание обозначения точки на местности (при наличии)
	X	Y	X	Y			
1	2	3	4	5	6	7	8
2947	436819.72	2325430.62	-	-	Геодезический метод	0.1	-
2948	436821.71	2325430.19	-	-	Геодезический метод	0.1	-
2949	436826.08	2325428.82	-	-	Геодезический метод	0.1	-
2950	436828.40	2325428.79	-	-	Геодезический метод	0.1	-
2951	436831.58	2325429.45	-	-	Геодезический метод	0.1	-
2952	436836.11	2325430.75	-	-	Геодезический метод	0.1	-
2953	436844.54	2325434.14	-	-	Геодезический метод	0.1	-
2954	436846.97	2325435.22	-	-	Геодезический метод	0.1	-
2955	436850.71	2325435.49	-	-	Геодезический метод	0.1	-
2956	436853.24	2325433.70	-	-	Геодезический метод	0.1	-
2957	436853.76	2325432.06	-	-	Геодезический метод	0.1	-
2958	436852.35	2325431.24	-	-	Геодезический метод	0.1	-
2959	436851.41	2325428.58	-	-	Геодезический метод	0.1	-
2960	436848.85	2325426.07	-	-	Геодезический метод	0.1	-
2961	436847.95	2325423.28	-	-	Геодезический метод	0.1	-
2962	436849.55	2325422.08	-	-	Геодезический метод	0.1	-
2963	436851.58	2325423.02	-	-	Геодезический метод	0.1	-
2964	436852.86	2325424.18	-	-	Геодезический метод	0.1	-
2965	436855.91	2325425.57	-	-	Геодезический метод	0.1	-
2966	436858.08	2325426.04	-	-	Геодезический метод	0.1	-
2967	436860.46	2325427.31	-	-	Геодезический метод	0.1	-
2968	436861.54	2325428.28	-	-	Геодезический метод	0.1	-
2969	436862.80	2325428.53	-	-	Геодезический метод	0.1	-
2970	436865.08	2325427.84	-	-	Геодезический метод	0.1	-
2971	436868.57	2325424.85	-	-	Геодезический метод	0.1	-
2972	436870.61	2325423.52	-	-	Геодезический метод	0.1	-

## 2. Сведения о характерных точках границ объекта

Обозначение характерных точек границ	Существующие координаты, м		Измененные (уточненные) координаты, м		Метод определения координат характерной точки	Средняя квадратическая погрешность положения характерной точки (Мт), м	Описание обозначения точки на местности (при наличии)
	X	Y	X	Y			
1	2	3	4	5	6	7	8
2973	436873.26	2325423.91	-	-	Геодезический метод	0.1	-
2974	436874.99	2325425.78	-	-	Геодезический метод	0.1	-
2975	436876.75	2325427.26	-	-	Геодезический метод	0.1	-
2976	436879.25	2325427.77	-	-	Геодезический метод	0.1	-
2977	436881.56	2325429.65	-	-	Геодезический метод	0.1	-
2978	436882.39	2325431.98	-	-	Геодезический метод	0.1	-
2979	436883.54	2325433.67	-	-	Геодезический метод	0.1	-
2980	436885.94	2325435.36	-	-	Геодезический метод	0.1	-
2981	436888.91	2325435.92	-	-	Геодезический метод	0.1	-
2982	436891.09	2325436.75	-	-	Геодезический метод	0.1	-
2983	436892.54	2325437.29	-	-	Геодезический метод	0.1	-
2984	436894.56	2325436.08	-	-	Геодезический метод	0.1	-
2985	436895.83	2325433.31	-	-	Геодезический метод	0.1	-
2986	436896.49	2325429.70	-	-	Геодезический метод	0.1	-
2987	436895.61	2325425.99	-	-	Геодезический метод	0.1	-
2988	436894.71	2325420.02	-	-	Геодезический метод	0.1	-
2989	436895.60	2325416.02	-	-	Геодезический метод	0.1	-
2990	436896.09	2325414.66	-	-	Геодезический метод	0.1	-
2991	436898.86	2325412.77	-	-	Геодезический метод	0.1	-
2992	436901.83	2325411.05	-	-	Геодезический метод	0.1	-
2993	436906.75	2325410.71	-	-	Геодезический метод	0.1	-
2994	436908.87	2325410.19	-	-	Геодезический метод	0.1	-
2995	436910.86	2325407.93	-	-	Геодезический метод	0.1	-
2996	436911.64	2325406.65	-	-	Геодезический метод	0.1	-
2997	436912.20	2325404.25	-	-	Геодезический метод	0.1	-
2998	436914.13	2325403.42	-	-	Геодезический метод	0.1	-

## 2. Сведения о характерных точках границ объекта

Обозначение характерных точек границ	Существующие координаты, м		Измененные (уточненные) координаты, м		Метод определения координат характерной точки	Средняя квадратическая погрешность положения характерной точки (Мт), м	Описание обозначения точки на местности (при наличии)
	X	Y	X	Y			
1	2	3	4	5	6	7	8
2999	436916.51	2325404.16	-	-	Геодезический метод	0.1	-
3000	436917.91	2325406.33	-	-	Геодезический метод	0.1	-
3001	436919.83	2325414.06	-	-	Геодезический метод	0.1	-
3002	436921.17	2325417.19	-	-	Геодезический метод	0.1	-
3003	436923.66	2325420.37	-	-	Геодезический метод	0.1	-
3004	436926.97	2325422.19	-	-	Геодезический метод	0.1	-
3005	436933.35	2325422.55	-	-	Геодезический метод	0.1	-
3006	436934.75	2325421.35	-	-	Геодезический метод	0.1	-
3007	436936.07	2325417.38	-	-	Геодезический метод	0.1	-
3008	436938.21	2325415.11	-	-	Геодезический метод	0.1	-
3009	436941.51	2325413.29	-	-	Геодезический метод	0.1	-
3010	436944.66	2325409.46	-	-	Геодезический метод	0.1	-
3011	436950.22	2325402.48	-	-	Геодезический метод	0.1	-
3012	436954.05	2325399.21	-	-	Геодезический метод	0.1	-
3013	436956.94	2325397.31	-	-	Геодезический метод	0.1	-
3014	436961.15	2325393.82	-	-	Геодезический метод	0.1	-
3015	436965.44	2325391.13	-	-	Геодезический метод	0.1	-
3016	436969.69	2325390.18	-	-	Геодезический метод	0.1	-
3017	436973.01	2325390.59	-	-	Геодезический метод	0.1	-
3018	436975.19	2325393.86	-	-	Геодезический метод	0.1	-
3019	436978.45	2325395.66	-	-	Геодезический метод	0.1	-
3020	436981.63	2325395.98	-	-	Геодезический метод	0.1	-
3021	436982.75	2325397.08	-	-	Геодезический метод	0.1	-
3022	436983.73	2325398.65	-	-	Геодезический метод	0.1	-
3023	436987.50	2325400.24	-	-	Геодезический метод	0.1	-
3024	436990.25	2325401.06	-	-	Геодезический метод	0.1	-

## 2. Сведения о характерных точках границ объекта

Обозначение характерных точек границ	Существующие координаты, м		Измененные (уточненные) координаты, м		Метод определения координат характерной точки	Средняя квадратическая погрешность положения характерной точки (Мт), м	Описание обозначения точки на местности (при наличии)
	X	Y	X	Y			
1	2	3	4	5	6	7	8
3025	436993.91	2325401.17	-	-	Геодезический метод	0.1	-
3026	436997.17	2325399.75	-	-	Геодезический метод	0.1	-
3027	437002.74	2325394.80	-	-	Геодезический метод	0.1	-
3028	437006.20	2325391.98	-	-	Геодезический метод	0.1	-
3029	437010.57	2325389.14	-	-	Геодезический метод	0.1	-
3030	437012.92	2325387.84	-	-	Геодезический метод	0.1	-
3031	437014.65	2325386.11	-	-	Геодезический метод	0.1	-
3032	437016.93	2325384.07	-	-	Геодезический метод	0.1	-
3033	437017.84	2325381.42	-	-	Геодезический метод	0.1	-
3034	437017.19	2325379.70	-	-	Геодезический метод	0.1	-
3035	437017.13	2325377.37	-	-	Геодезический метод	0.1	-
3036	437018.10	2325375.12	-	-	Геодезический метод	0.1	-
3037	437021.13	2325373.75	-	-	Геодезический метод	0.1	-
3038	437027.47	2325374.03	-	-	Геодезический метод	0.1	-
3039	437030.54	2325373.72	-	-	Геодезический метод	0.1	-
3040	437035.07	2325371.61	-	-	Геодезический метод	0.1	-
3041	437037.18	2325370.82	-	-	Геодезический метод	0.1	-
3042	437039.37	2325371.31	-	-	Геодезический метод	0.1	-
3043	437041.75	2325373.38	-	-	Геодезический метод	0.1	-
3044	437043.66	2325376.26	-	-	Геодезический метод	0.1	-
3045	437044.95	2325378.45	-	-	Геодезический метод	0.1	-
3046	437046.42	2325379.60	-	-	Геодезический метод	0.1	-
3047	437048.03	2325380.50	-	-	Геодезический метод	0.1	-
3048	437048.37	2325382.23	-	-	Геодезический метод	0.1	-
3049	437048.91	2325384.00	-	-	Геодезический метод	0.1	-
3050	437049.46	2325386.06	-	-	Геодезический метод	0.1	-

## 2. Сведения о характерных точках границ объекта

Обозначение характерных точек границ	Существующие координаты, м		Измененные (уточненные) координаты, м		Метод определения координат характерной точки	Средняя квадратическая погрешность положения характерной точки (Мт), м	Описание обозначения точки на местности (при наличии)
	X	Y	X	Y			
1	2	3	4	5	6	7	8
3051	437049.08	2325387.66	-	-	Геодезический метод	0.1	-
3052	437049.23	2325389.63	-	-	Геодезический метод	0.1	-
3053	437050.16	2325391.35	-	-	Геодезический метод	0.1	-
3054	437050.77	2325393.86	-	-	Геодезический метод	0.1	-
3055	437051.42	2325396.12	-	-	Геодезический метод	0.1	-
3056	437052.21	2325399.57	-	-	Геодезический метод	0.1	-
3057	437051.86	2325401.76	-	-	Геодезический метод	0.1	-
3058	437051.24	2325403.37	-	-	Геодезический метод	0.1	-
3059	437050.96	2325405.05	-	-	Геодезический метод	0.1	-
3060	437051.62	2325405.73	-	-	Геодезический метод	0.1	-
3061	437053.01	2325405.85	-	-	Геодезический метод	0.1	-
3062	437054.65	2325406.00	-	-	Геодезический метод	0.1	-
3063	437055.81	2325406.96	-	-	Геодезический метод	0.1	-
3064	437056.80	2325408.64	-	-	Геодезический метод	0.1	-
3065	437057.68	2325410.96	-	-	Геодезический метод	0.1	-
3066	437058.09	2325413.31	-	-	Геодезический метод	0.1	-
3067	437058.67	2325415.74	-	-	Геодезический метод	0.1	-
3068	437059.79	2325417.59	-	-	Геодезический метод	0.1	-
3069	437062.26	2325420.80	-	-	Геодезический метод	0.1	-
3070	437063.24	2325423.20	-	-	Геодезический метод	0.1	-
3071	437064.80	2325425.41	-	-	Геодезический метод	0.1	-
3072	437066.70	2325427.77	-	-	Геодезический метод	0.1	-
3073	437067.56	2325429.11	-	-	Геодезический метод	0.1	-
3074	437068.27	2325430.55	-	-	Геодезический метод	0.1	-
3075	437068.48	2325431.70	-	-	Геодезический метод	0.1	-
3076	437068.87	2325434.06	-	-	Геодезический метод	0.1	-

## 2. Сведения о характерных точках границ объекта

Обозначение характерных точек границ	Существующие координаты, м		Измененные (уточненные) координаты, м		Метод определения координат характерной точки	Средняя квадратическая погрешность положения характерной точки (Мт), м	Описание обозначения точки на местности (при наличии)
	X	Y	X	Y			
1	2	3	4	5	6	7	8
3077	437069.67	2325434.85	-	-	Геодезический метод	0.1	-
3078	437070.73	2325434.93	-	-	Геодезический метод	0.1	-
3079	437071.55	2325434.14	-	-	Геодезический метод	0.1	-
3080	437072.92	2325433.97	-	-	Геодезический метод	0.1	-
3081	437074.69	2325434.06	-	-	Геодезический метод	0.1	-
3082	437076.40	2325434.94	-	-	Геодезический метод	0.1	-
3083	437078.61	2325436.33	-	-	Геодезический метод	0.1	-
3084	437081.09	2325437.40	-	-	Геодезический метод	0.1	-
3085	437084.31	2325438.00	-	-	Геодезический метод	0.1	-
3086	437088.55	2325438.21	-	-	Геодезический метод	0.1	-
3087	437090.61	2325437.90	-	-	Геодезический метод	0.1	-
3088	437092.55	2325436.22	-	-	Геодезический метод	0.1	-
3089	437094.54	2325435.17	-	-	Геодезический метод	0.1	-
3090	437096.30	2325435.14	-	-	Геодезический метод	0.1	-
3091	437097.30	2325435.97	-	-	Геодезический метод	0.1	-
3092	437098.57	2325436.26	-	-	Геодезический метод	0.1	-
3093	437100.18	2325435.76	-	-	Геодезический метод	0.1	-
3094	437102.23	2325435.15	-	-	Геодезический метод	0.1	-
3095	437104.20	2325434.75	-	-	Геодезический метод	0.1	-
3096	437104.98	2325433.57	-	-	Геодезический метод	0.1	-
3097	437106.26	2325431.99	-	-	Геодезический метод	0.1	-
3098	437108.18	2325431.38	-	-	Геодезический метод	0.1	-
3099	437110.53	2325431.18	-	-	Геодезический метод	0.1	-
3100	437112.59	2325430.89	-	-	Геодезический метод	0.1	-
3101	437114.53	2325430.77	-	-	Геодезический метод	0.1	-
3102	437116.56	2325430.30	-	-	Геодезический метод	0.1	-



## 2. Сведения о характерных точках границ объекта

Обозначение характерных точек границ	Существующие координаты, м		Измененные (уточненные) координаты, м		Метод определения координат характерной точки	Средняя квадратическая погрешность положения характерной точки (Мт), м	Описание обозначения точки на местности (при наличии)
	X	Y	X	Y			
1	2	3	4	5	6	7	8
3103	437122.08	2325429.92	-	-	Геодезический метод	0.1	-
3104	437127.32	2325429.84	-	-	Геодезический метод	0.1	-
3105	437128.92	2325429.11	-	-	Геодезический метод	0.1	-
3106	437130.61	2325427.36	-	-	Геодезический метод	0.1	-
3107	437132.42	2325426.11	-	-	Геодезический метод	0.1	-
3108	437134.97	2325425.60	-	-	Геодезический метод	0.1	-
3109	437135.95	2325426.42	-	-	Геодезический метод	0.1	-
3110	437136.47	2325428.20	-	-	Геодезический метод	0.1	-
3111	437137.60	2325430.01	-	-	Геодезический метод	0.1	-
3112	437139.29	2325431.51	-	-	Геодезический метод	0.1	-
3113	437141.34	2325431.89	-	-	Геодезический метод	0.1	-
3114	437143.00	2325432.01	-	-	Геодезический метод	0.1	-
3115	437144.81	2325432.68	-	-	Геодезический метод	0.1	-
3116	437146.94	2325432.24	-	-	Геодезический метод	0.1	-
3117	437150.86	2325432.46	-	-	Геодезический метод	0.1	-
3118	437153.20	2325433.55	-	-	Геодезический метод	0.1	-
3119	437155.07	2325434.05	-	-	Геодезический метод	0.1	-
3120	437157.13	2325434.50	-	-	Геодезический метод	0.1	-
3121	437158.98	2325435.72	-	-	Геодезический метод	0.1	-
3122	437161.86	2325435.65	-	-	Геодезический метод	0.1	-
3123	437163.93	2325435.50	-	-	Геодезический метод	0.1	-
3124	437165.39	2325434.62	-	-	Геодезический метод	0.1	-
3125	437167.99	2325433.72	-	-	Геодезический метод	0.1	-
3126	437170.77	2325433.94	-	-	Геодезический метод	0.1	-
3127	437172.96	2325436.44	-	-	Геодезический метод	0.1	-
3128	437174.83	2325437.79	-	-	Геодезический метод	0.1	-

## 2. Сведения о характерных точках границ объекта

Обозначение характерных точек границ	Существующие координаты, м		Измененные (уточненные) координаты, м		Метод определения координат характерной точки	Средняя квадратическая погрешность положения характерной точки (Мт), м	Описание обозначения точки на местности (при наличии)
	X	Y	X	Y			
1	2	3	4	5	6	7	8
3129	437182.51	2325438.07	-	-	Геодезический метод	0.1	-
3130	437186.14	2325438.04	-	-	Геодезический метод	0.1	-
3131	437191.20	2325437.87	-	-	Геодезический метод	0.1	-
3132	437193.80	2325437.87	-	-	Геодезический метод	0.1	-
3133	437199.65	2325439.00	-	-	Геодезический метод	0.1	-
3134	437202.13	2325439.29	-	-	Геодезический метод	0.1	-
3135	437204.88	2325438.92	-	-	Геодезический метод	0.1	-
3136	437208.27	2325438.25	-	-	Геодезический метод	0.1	-
3137	437210.67	2325437.98	-	-	Геодезический метод	0.1	-
3138	437213.46	2325438.34	-	-	Геодезический метод	0.1	-
3139	437215.87	2325438.99	-	-	Геодезический метод	0.1	-
3140	437230.30	2325438.37	-	-	Геодезический метод	0.1	-
3141	437235.96	2325437.17	-	-	Геодезический метод	0.1	-
3142	437238.41	2325435.55	-	-	Геодезический метод	0.1	-
3143	437240.72	2325434.22	-	-	Геодезический метод	0.1	-
3144	437243.70	2325433.58	-	-	Геодезический метод	0.1	-
3145	437245.27	2325434.10	-	-	Геодезический метод	0.1	-
3146	437247.19	2325434.06	-	-	Геодезический метод	0.1	-
3147	437250.47	2325434.48	-	-	Геодезический метод	0.1	-
3148	437254.02	2325434.33	-	-	Геодезический метод	0.1	-
3149	437259.46	2325432.78	-	-	Геодезический метод	0.1	-
3150	437272.66	2325432.39	-	-	Геодезический метод	0.1	-
3151	437277.02	2325432.93	-	-	Геодезический метод	0.1	-
3152	437279.99	2325435.20	-	-	Геодезический метод	0.1	-
3153	437282.44	2325436.93	-	-	Геодезический метод	0.1	-
3154	437284.28	2325439.66	-	-	Геодезический метод	0.1	-

## 2. Сведения о характерных точках границ объекта

Обозначение характерных точек границ	Существующие координаты, м		Измененные (уточненные) координаты, м		Метод определения координат характерной точки	Средняя квадратическая погрешность положения характерной точки (Мт), м	Описание обозначения точки на местности (при наличии)
	X	Y	X	Y			
1	2	3	4	5	6	7	8
3155	437285.85	2325442.53	-	-	Геодезический метод	0.1	-
3156	437286.36	2325445.77	-	-	Геодезический метод	0.1	-
3157	437287.29	2325449.09	-	-	Геодезический метод	0.1	-
3158	437288.12	2325451.07	-	-	Геодезический метод	0.1	-
3159	437289.15	2325452.68	-	-	Геодезический метод	0.1	-
3160	437290.74	2325452.54	-	-	Геодезический метод	0.1	-
3161	437294.15	2325451.38	-	-	Геодезический метод	0.1	-
3162	437296.62	2325450.11	-	-	Геодезический метод	0.1	-
3163	437298.60	2325449.70	-	-	Геодезический метод	0.1	-
3164	437301.36	2325449.64	-	-	Геодезический метод	0.1	-
3165	437303.27	2325451.95	-	-	Геодезический метод	0.1	-
3166	437304.01	2325453.86	-	-	Геодезический метод	0.1	-
3167	437304.99	2325457.06	-	-	Геодезический метод	0.1	-
3168	437305.31	2325459.66	-	-	Геодезический метод	0.1	-
3169	437305.92	2325463.36	-	-	Геодезический метод	0.1	-
3170	437305.90	2325465.57	-	-	Геодезический метод	0.1	-
3171	437305.86	2325467.21	-	-	Геодезический метод	0.1	-
3172	437306.43	2325469.04	-	-	Геодезический метод	0.1	-
3173	437308.07	2325471.54	-	-	Геодезический метод	0.1	-
3174	437310.26	2325473.63	-	-	Геодезический метод	0.1	-
3175	437313.08	2325475.62	-	-	Геодезический метод	0.1	-
3176	437315.76	2325476.16	-	-	Геодезический метод	0.1	-
3177	437320.37	2325477.17	-	-	Геодезический метод	0.1	-
3178	437324.89	2325478.27	-	-	Геодезический метод	0.1	-
3179	437328.14	2325480.33	-	-	Геодезический метод	0.1	-
3180	437331.05	2325481.89	-	-	Геодезический метод	0.1	-

## 2. Сведения о характерных точках границ объекта

Обозначение характерных точек границ	Существующие координаты, м		Измененные (уточненные) координаты, м		Метод определения координат характерной точки	Средняя квадратическая погрешность положения характерной точки (Мт), м	Описание обозначения точки на местности (при наличии)
	X	Y	X	Y			
1	2	3	4	5	6	7	8
3181	437333.87	2325484.17	-	-	Геодезический метод	0.1	-
3182	437338.56	2325486.55	-	-	Геодезический метод	0.1	-
3183	437340.71	2325487.00	-	-	Геодезический метод	0.1	-
3184	437343.06	2325487.02	-	-	Геодезический метод	0.1	-
3185	437345.63	2325487.45	-	-	Геодезический метод	0.1	-
3186	437348.21	2325488.32	-	-	Геодезический метод	0.1	-
3187	437350.45	2325489.47	-	-	Геодезический метод	0.1	-
3188	437352.27	2325491.00	-	-	Геодезический метод	0.1	-
3189	437353.84	2325492.53	-	-	Геодезический метод	0.1	-
3190	437356.79	2325497.30	-	-	Геодезический метод	0.1	-
3191	437359.00	2325500.52	-	-	Геодезический метод	0.1	-
3192	437360.00	2325502.21	-	-	Геодезический метод	0.1	-
3193	437362.35	2325503.66	-	-	Геодезический метод	0.1	-
3194	437364.00	2325503.96	-	-	Геодезический метод	0.1	-
3195	437365.19	2325504.87	-	-	Геодезический метод	0.1	-
3196	437368.16	2325506.72	-	-	Геодезический метод	0.1	-
3197	437369.96	2325507.61	-	-	Геодезический метод	0.1	-
3198	437370.69	2325508.59	-	-	Геодезический метод	0.1	-
3199	437372.07	2325509.26	-	-	Геодезический метод	0.1	-
3200	437374.43	2325509.99	-	-	Геодезический метод	0.1	-
3201	437376.87	2325510.79	-	-	Геодезический метод	0.1	-
3202	437378.73	2325512.32	-	-	Геодезический метод	0.1	-
3203	437379.97	2325513.43	-	-	Геодезический метод	0.1	-
3204	437381.34	2325514.04	-	-	Геодезический метод	0.1	-
3205	437382.62	2325514.00	-	-	Геодезический метод	0.1	-
3206	437383.98	2325514.26	-	-	Геодезический метод	0.1	-

## 2. Сведения о характерных точках границ объекта

Обозначение характерных точек границ	Существующие координаты, м		Измененные (уточненные) координаты, м		Метод определения координат характерной точки	Средняя квадратическая погрешность положения характерной точки (M <sub>t</sub> ), м	Описание обозначения точки на местности (при наличии)
	X	Y	X	Y			
1	2	3	4	5	6	7	8
3207	437385.92	2325515.00	-	-	Геодезический метод	0.1	-
3208	437387.94	2325516.09	-	-	Геодезический метод	0.1	-
3209	437389.52	2325517.49	-	-	Геодезический метод	0.1	-
3210	437391.69	2325519.01	-	-	Геодезический метод	0.1	-
3211	437393.79	2325520.52	-	-	Геодезический метод	0.1	-
3212	437395.91	2325522.75	-	-	Геодезический метод	0.1	-
3213	437398.43	2325526.68	-	-	Геодезический метод	0.1	-
3214	437399.88	2325528.99	-	-	Геодезический метод	0.1	-
3215	437401.46	2325531.54	-	-	Геодезический метод	0.1	-
3216	437402.92	2325532.85	-	-	Геодезический метод	0.1	-
3217	437406.21	2325533.99	-	-	Геодезический метод	0.1	-
3218	437407.44	2325535.32	-	-	Геодезический метод	0.1	-
3219	437409.61	2325536.85	-	-	Геодезический метод	0.1	-
3220	437412.36	2325538.57	-	-	Геодезический метод	0.1	-
3221	437415.02	2325540.01	-	-	Геодезический метод	0.1	-
3222	437416.99	2325541.38	-	-	Геодезический метод	0.1	-
3223	437419.40	2325544.04	-	-	Геодезический метод	0.1	-
3224	437420.64	2325545.43	-	-	Геодезический метод	0.1	-
3225	437422.11	2325547.33	-	-	Геодезический метод	0.1	-
3226	437424.67	2325549.55	-	-	Геодезический метод	0.1	-
3227	437426.39	2325550.01	-	-	Геодезический метод	0.1	-
3228	437429.88	2325549.71	-	-	Геодезический метод	0.1	-
3229	437433.22	2325547.83	-	-	Геодезический метод	0.1	-
3230	437436.11	2325546.55	-	-	Геодезический метод	0.1	-
3231	437438.79	2325545.50	-	-	Геодезический метод	0.1	-
3232	437441.55	2325545.01	-	-	Геодезический метод	0.1	-

## 2. Сведения о характерных точках границ объекта

Обозначение характерных точек границ	Существующие координаты, м		Измененные (уточненные) координаты, м		Метод определения координат характерной точки	Средняя квадратическая погрешность положения характерной точки (Мт), м	Описание обозначения точки на местности (при наличии)
	X	Y	X	Y			
1	2	3	4	5	6	7	8
3233	437443.35	2325545.74	-	-	Геодезический метод	0.1	-
3234	437445.71	2325546.26	-	-	Геодезический метод	0.1	-
3235	437447.85	2325546.85	-	-	Геодезический метод	0.1	-
3236	437449.48	2325547.46	-	-	Геодезический метод	0.1	-
3237	437451.48	2325548.10	-	-	Геодезический метод	0.1	-
3238	437456.01	2325549.49	-	-	Геодезический метод	0.1	-
3239	437457.39	2325550.42	-	-	Геодезический метод	0.1	-
3240	437458.87	2325551.43	-	-	Геодезический метод	0.1	-
3241	437462.12	2325552.74	-	-	Геодезический метод	0.1	-
3242	437463.22	2325552.97	-	-	Геодезический метод	0.1	-
3243	437464.56	2325553.68	-	-	Геодезический метод	0.1	-
3244	437466.00	2325554.50	-	-	Геодезический метод	0.1	-
3245	437468.19	2325554.91	-	-	Геодезический метод	0.1	-
3246	437469.90	2325554.84	-	-	Геодезический метод	0.1	-
3247	437471.45	2325555.23	-	-	Геодезический метод	0.1	-
3248	437474.96	2325556.39	-	-	Геодезический метод	0.1	-
3249	437476.53	2325556.56	-	-	Геодезический метод	0.1	-
3250	437480.39	2325556.33	-	-	Геодезический метод	0.1	-
3251	437485.00	2325555.51	-	-	Геодезический метод	0.1	-
3252	437488.37	2325556.14	-	-	Геодезический метод	0.1	-
3253	437491.88	2325556.42	-	-	Геодезический метод	0.1	-
3254	437494.93	2325555.63	-	-	Геодезический метод	0.1	-
3255	437496.26	2325554.39	-	-	Геодезический метод	0.1	-
3256	437498.50	2325552.91	-	-	Геодезический метод	0.1	-
3257	437500.98	2325551.99	-	-	Геодезический метод	0.1	-
3258	437502.62	2325551.67	-	-	Геодезический метод	0.1	-

## 2. Сведения о характерных точках границ объекта

Обозначение характерных точек границ	Существующие координаты, м		Измененные (уточненные) координаты, м		Метод определения координат характерной точки	Средняя квадратическая погрешность положения характерной точки (Мт), м	Описание обозначения точки на местности (при наличии)
	X	Y	X	Y			
1	2	3	4	5	6	7	8
3259	437504.26	2325551.78	-	-	Геодезический метод	0.1	-
3260	437505.77	2325552.19	-	-	Геодезический метод	0.1	-
3261	437507.70	2325552.21	-	-	Геодезический метод	0.1	-
3262	437509.76	2325552.02	-	-	Геодезический метод	0.1	-
3263	437511.11	2325551.48	-	-	Геодезический метод	0.1	-
3264	437512.86	2325550.09	-	-	Геодезический метод	0.1	-
3265	437516.73	2325547.64	-	-	Геодезический метод	0.1	-
3266	437518.51	2325547.11	-	-	Геодезический метод	0.1	-
3267	437519.80	2325546.60	-	-	Геодезический метод	0.1	-
3268	437521.01	2325546.09	-	-	Геодезический метод	0.1	-
3269	437522.87	2325545.83	-	-	Геодезический метод	0.1	-
3270	437525.14	2325546.04	-	-	Геодезический метод	0.1	-
3271	437526.85	2325546.28	-	-	Геодезический метод	0.1	-
3272	437528.65	2325546.59	-	-	Геодезический метод	0.1	-
3273	437531.72	2325547.58	-	-	Геодезический метод	0.1	-
3274	437534.61	2325548.86	-	-	Геодезический метод	0.1	-
3275	437535.79	2325548.98	-	-	Геодезический метод	0.1	-
3276	437535.48	2325551.72	-	-	Геодезический метод	0.1	-
3277	437534.57	2325554.59	-	-	Геодезический метод	0.1	-
3278	437530.23	2325560.39	-	-	Геодезический метод	0.1	-
3279	437525.19	2325564.42	-	-	Геодезический метод	0.1	-
3280	437516.67	2325571.43	-	-	Геодезический метод	0.1	-
3281	437486.07	2325600.58	-	-	Геодезический метод	0.1	-
3282	437461.38	2325624.77	-	-	Геодезический метод	0.1	-
3283	437462.84	2325626.52	-	-	Геодезический метод	0.1	-
3284	437482.42	2325606.97	-	-	Геодезический метод	0.1	-

## 2. Сведения о характерных точках границ объекта

Обозначение характерных точек границ	Существующие координаты, м		Измененные (уточненные) координаты, м		Метод определения координат характерной точки	Средняя квадратическая погрешность положения характерной точки (Мт), м	Описание обозначения точки на местности (при наличии)
	X	Y	X	Y			
1	2	3	4	5	6	7	8
3285	437519.36	2325571.66	-	-	Геодезический метод	0.1	-
3286	437523.25	2325568.56	-	-	Геодезический метод	0.1	-
3287	437531.58	2325561.90	-	-	Геодезический метод	0.1	-
3288	437536.15	2325555.91	-	-	Геодезический метод	0.1	-
3289	437537.18	2325553.41	-	-	Геодезический метод	0.1	-
3290	437537.33	2325548.97	-	-	Геодезический метод	0.1	-
3291	437539.19	2325549.54	-	-	Геодезический метод	0.1	-
3292	437542.71	2325550.24	-	-	Геодезический метод	0.1	-
3293	437545.55	2325549.60	-	-	Геодезический метод	0.1	-
3294	437547.35	2325549.29	-	-	Геодезический метод	0.1	-
3295	437548.61	2325548.33	-	-	Геодезический метод	0.1	-
3296	437549.35	2325546.67	-	-	Геодезический метод	0.1	-
3297	437549.34	2325543.73	-	-	Геодезический метод	0.1	-
3298	437549.93	2325541.29	-	-	Геодезический метод	0.1	-
3299	437550.84	2325538.68	-	-	Геодезический метод	0.1	-
3300	437552.99	2325536.57	-	-	Геодезический метод	0.1	-
3301	437573.27	2325521.82	-	-	Геодезический метод	0.1	-
3302	437582.98	2325516.10	-	-	Геодезический метод	0.1	-
3303	437592.02	2325511.13	-	-	Геодезический метод	0.1	-
3304	437595.54	2325510.20	-	-	Геодезический метод	0.1	-
3305	437598.55	2325509.46	-	-	Геодезический метод	0.1	-
3306	437600.27	2325509.03	-	-	Геодезический метод	0.1	-
3307	437611.43	2325503.51	-	-	Геодезический метод	0.1	-
3308	437623.82	2325497.95	-	-	Геодезический метод	0.1	-
3309	437638.13	2325491.53	-	-	Геодезический метод	0.1	-
3310	437659.21	2325482.31	-	-	Геодезический метод	0.1	-



## 2. Сведения о характерных точках границ объекта

Обозначение характерных точек границ	Существующие координаты, м		Измененные (уточненные) координаты, м		Метод определения координат характерной точки	Средняя квадратическая погрешность положения характерной точки (Мт), м	Описание обозначения точки на местности (при наличии)
	X	Y	X	Y			
1	2	3	4	5	6	7	8
3311	437676.58	2325474.37	-	-	Геодезический метод	0.1	-
3312	437675.10	2325472.17	-	-	Геодезический метод	0.1	-
3313	437658.20	2325479.90	-	-	Геодезический метод	0.1	-
3314	437637.13	2325489.11	-	-	Геодезический метод	0.1	-
3315	437610.42	2325501.10	-	-	Геодезический метод	0.1	-
3316	437599.62	2325506.50	-	-	Геодезический метод	0.1	-
3317	437594.86	2325507.68	-	-	Геодезический метод	0.1	-
3318	437591.17	2325508.63	-	-	Геодезический метод	0.1	-
3319	437571.90	2325519.64	-	-	Геодезический метод	0.1	-
3320	437555.03	2325532.49	-	-	Геодезический метод	0.1	-
3321	437551.77	2325534.97	-	-	Геодезический метод	0.1	-
3322	437550.09	2325536.36	-	-	Геодезический метод	0.1	-
3323	437547.82	2325539.77	-	-	Геодезический метод	0.1	-
3324	437547.22	2325541.92	-	-	Геодезический метод	0.1	-
3325	437546.70	2325543.72	-	-	Геодезический метод	0.1	-
3326	437545.31	2325545.68	-	-	Геодезический метод	0.1	-
3327	437543.60	2325545.72	-	-	Геодезический метод	0.1	-
3328	437541.39	2325545.77	-	-	Геодезический метод	0.1	-
3329	437539.90	2325545.88	-	-	Геодезический метод	0.1	-
3330	437538.25	2325546.14	-	-	Геодезический метод	0.1	-
3331	437537.34	2325546.87	-	-	Геодезический метод	0.1	-
3332	437536.00	2325546.98	-	-	Геодезический метод	0.1	-
3333	437534.91	2325546.64	-	-	Геодезический метод	0.1	-
3334	437533.04	2325545.90	-	-	Геодезический метод	0.1	-
3335	437529.95	2325545.11	-	-	Геодезический метод	0.1	-
3336	437527.51	2325544.46	-	-	Геодезический метод	0.1	-

## 2. Сведения о характерных точках границ объекта

Обозначение характерных точек границ	Существующие координаты, м		Измененные (уточненные) координаты, м		Метод определения координат характерной точки	Средняя квадратическая погрешность положения характерной точки (Мт), м	Описание обозначения точки на местности (при наличии)
	X	Y	X	Y			
1	2	3	4	5	6	7	8
3337	437525.64	2325543.86	-	-	Геодезический метод	0.1	-
3338	437524.07	2325543.69	-	-	Геодезический метод	0.1	-
3339	437522.00	2325543.66	-	-	Геодезический метод	0.1	-
3340	437519.58	2325544.01	-	-	Геодезический метод	0.1	-
3341	437517.53	2325545.05	-	-	Геодезический метод	0.1	-
3342	437515.76	2325546.10	-	-	Геодезический метод	0.1	-
3343	437512.87	2325547.37	-	-	Геодезический метод	0.1	-
3344	437510.83	2325548.71	-	-	Геодезический метод	0.1	-
3345	437508.78	2325549.33	-	-	Геодезический метод	0.1	-
3346	437507.07	2325549.59	-	-	Геодезический метод	0.1	-
3347	437505.64	2325549.55	-	-	Геодезический метод	0.1	-
3348	437503.51	2325550.03	-	-	Геодезический метод	0.1	-
3349	437501.94	2325550.13	-	-	Геодезический метод	0.1	-
3350	437499.17	2325550.90	-	-	Геодезический метод	0.1	-
3351	437496.77	2325552.02	-	-	Геодезический метод	0.1	-
3352	437493.67	2325553.73	-	-	Геодезический метод	0.1	-
3353	437490.26	2325554.03	-	-	Геодезический метод	0.1	-
3354	437488.03	2325553.65	-	-	Геодезический метод	0.1	-
3355	437485.39	2325553.71	-	-	Геодезический метод	0.1	-
3356	437481.90	2325553.94	-	-	Геодезический метод	0.1	-
3357	437476.66	2325554.20	-	-	Геодезический метод	0.1	-
3358	437473.87	2325553.75	-	-	Геодезический метод	0.1	-
3359	437472.11	2325553.23	-	-	Геодезический метод	0.1	-
3360	437470.14	2325553.28	-	-	Геодезический метод	0.1	-
3361	437468.55	2325552.42	-	-	Геодезический метод	0.1	-
3362	437467.08	2325551.82	-	-	Геодезический метод	0.1	-

## 2. Сведения о характерных точках границ объекта

Обозначение характерных точек границ	Существующие координаты, м		Измененные (уточненные) координаты, м		Метод определения координат характерной точки	Средняя квадратическая погрешность положения характерной точки (Мт), м	Описание обозначения точки на местности (при наличии)
	X	Y	X	Y			
1	2	3	4	5	6	7	8
3363	437465.69	2325551.77	-	-	Геодезический метод	0.1	-
3364	437464.01	2325551.40	-	-	Геодезический метод	0.1	-
3365	437461.74	2325550.24	-	-	Геодезический метод	0.1	-
3366	437459.36	2325549.45	-	-	Геодезический метод	0.1	-
3367	437457.85	2325548.80	-	-	Геодезический метод	0.1	-
3368	437455.92	2325548.16	-	-	Геодезический метод	0.1	-
3369	437453.02	2325546.55	-	-	Геодезический метод	0.1	-
3370	437450.58	2325545.80	-	-	Геодезический метод	0.1	-
3371	437448.39	2325544.97	-	-	Геодезический метод	0.1	-
3372	437446.71	2325543.80	-	-	Геодезический метод	0.1	-
3373	437444.85	2325542.42	-	-	Геодезический метод	0.1	-
3374	437443.27	2325542.04	-	-	Геодезический метод	0.1	-
3375	437441.56	2325542.21	-	-	Геодезический метод	0.1	-
3376	437439.94	2325542.69	-	-	Геодезический метод	0.1	-
3377	437437.83	2325543.65	-	-	Геодезический метод	0.1	-
3378	437435.65	2325544.71	-	-	Геодезический метод	0.1	-
3379	437432.83	2325545.77	-	-	Геодезический метод	0.1	-
3380	437429.97	2325547.20	-	-	Геодезический метод	0.1	-
3381	437428.20	2325547.60	-	-	Геодезический метод	0.1	-
3382	437425.78	2325547.66	-	-	Геодезический метод	0.1	-
3383	437423.22	2325544.94	-	-	Геодезический метод	0.1	-
3384	437422.75	2325543.23	-	-	Геодезический метод	0.1	-
3385	437421.44	2325541.91	-	-	Геодезический метод	0.1	-
3386	437419.91	2325540.95	-	-	Геодезический метод	0.1	-
3387	437419.66	2325538.81	-	-	Геодезический метод	0.1	-
3388	437418.66	2325535.62	-	-	Геодезический метод	0.1	-

## 2. Сведения о характерных точках границ объекта

Обозначение характерных точек границ	Существующие координаты, м		Измененные (уточненные) координаты, м		Метод определения координат характерной точки	Средняя квадратическая погрешность положения характерной точки (Мт), м	Описание обозначения точки на местности (при наличии)
	X	Y	X	Y			
1	2	3	4	5	6	7	8
3389	437417.26	2325533.08	-	-	Геодезический метод	0.1	-
3390	437415.17	2325532.42	-	-	Геодезический метод	0.1	-
3391	437413.24	2325532.26	-	-	Геодезический метод	0.1	-
3392	437410.37	2325531.60	-	-	Геодезический метод	0.1	-
3393	437407.89	2325531.74	-	-	Геодезический метод	0.1	-
3394	437405.91	2325532.56	-	-	Геодезический метод	0.1	-
3395	437404.40	2325532.03	-	-	Геодезический метод	0.1	-
3396	437403.73	2325530.98	-	-	Геодезический метод	0.1	-
3397	437401.37	2325528.03	-	-	Геодезический метод	0.1	-
3398	437397.64	2325522.70	-	-	Геодезический метод	0.1	-
3399	437396.31	2325520.81	-	-	Геодезический метод	0.1	-
3400	437395.51	2325519.62	-	-	Геодезический метод	0.1	-
3401	437394.42	2325518.79	-	-	Геодезический метод	0.1	-
3402	437392.60	2325517.41	-	-	Геодезический метод	0.1	-
3403	437390.92	2325515.74	-	-	Геодезический метод	0.1	-
3404	437390.12	2325514.55	-	-	Геодезический метод	0.1	-
3405	437389.10	2325513.71	-	-	Геодезический метод	0.1	-
3406	437387.37	2325512.83	-	-	Геодезический метод	0.1	-
3407	437385.70	2325511.59	-	-	Геодезический метод	0.1	-
3408	437382.89	2325510.16	-	-	Геодезический метод	0.1	-
3409	437379.39	2325508.81	-	-	Геодезический метод	0.1	-
3410	437377.88	2325508.13	-	-	Геодезический метод	0.1	-
3411	437375.38	2325507.62	-	-	Геодезический метод	0.1	-
3412	437373.65	2325507.17	-	-	Геодезический метод	0.1	-
3413	437372.25	2325505.06	-	-	Геодезический метод	0.1	-
3414	437369.40	2325505.13	-	-	Геодезический метод	0.1	-

## 2. Сведения о характерных точках границ объекта

Обозначение характерных точек границ	Существующие координаты, м		Измененные (уточненные) координаты, м		Метод определения координат характерной точки	Средняя квадратическая погрешность положения характерной точки (Мт), м	Описание обозначения точки на местности (при наличии)
	X	Y	X	Y			
1	2	3	4	5	6	7	8
3415	437368.17	2325504.44	-	-	Геодезический метод	0.1	-
3416	437366.88	2325503.76	-	-	Геодезический метод	0.1	-
3417	437365.59	2325503.43	-	-	Геодезический метод	0.1	-
3418	437363.37	2325501.35	-	-	Геодезический метод	0.1	-
3419	437361.27	2325499.97	-	-	Геодезический метод	0.1	-
3420	437360.57	2325499.35	-	-	Геодезический метод	0.1	-
3421	437360.75	2325497.71	-	-	Геодезический метод	0.1	-
3422	437359.09	2325496.46	-	-	Геодезический метод	0.1	-
3423	437357.33	2325494.59	-	-	Геодезический метод	0.1	-
3424	437355.24	2325492.21	-	-	Геодезический метод	0.1	-
3425	437353.49	2325490.05	-	-	Геодезический метод	0.1	-
3426	437352.74	2325488.50	-	-	Геодезический метод	0.1	-
3427	437352.28	2325487.16	-	-	Геодезический метод	0.1	-
3428	437351.05	2325486.26	-	-	Геодезический метод	0.1	-
3429	437349.05	2325485.74	-	-	Геодезический метод	0.1	-
3430	437347.89	2325485.27	-	-	Геодезический метод	0.1	-
3431	437345.96	2325484.75	-	-	Геодезический метод	0.1	-
3432	437344.11	2325484.72	-	-	Геодезический метод	0.1	-
3433	437342.46	2325484.26	-	-	Геодезический метод	0.1	-
3434	437340.94	2325483.23	-	-	Геодезический метод	0.1	-
3435	437339.36	2325482.41	-	-	Геодезический метод	0.1	-
3436	437335.70	2325481.14	-	-	Геодезический метод	0.1	-
3437	437330.95	2325478.91	-	-	Геодезический метод	0.1	-
3438	437326.98	2325476.72	-	-	Геодезический метод	0.1	-
3439	437322.54	2325475.12	-	-	Геодезический метод	0.1	-
3440	437314.87	2325473.24	-	-	Геодезический метод	0.1	-

## 2. Сведения о характерных точках границ объекта

Обозначение характерных точек границ	Существующие координаты, м		Измененные (уточненные) координаты, м		Метод определения координат характерной точки	Средняя квадратическая погрешность положения характерной точки (Мт), м	Описание обозначения точки на местности (при наличии)
	X	Y	X	Y			
1	2	3	4	5	6	7	8
3441	437312.54	2325472.09	-	-	Геодезический метод	0.1	-
3442	437310.35	2325469.51	-	-	Геодезический метод	0.1	-
3443	437308.43	2325466.35	-	-	Геодезический метод	0.1	-
3444	437307.61	2325464.88	-	-	Геодезический метод	0.1	-
3445	437307.83	2325461.74	-	-	Геодезический метод	0.1	-
3446	437308.13	2325459.82	-	-	Геодезический метод	0.1	-
3447	437307.96	2325458.46	-	-	Геодезический метод	0.1	-
3448	437306.83	2325455.86	-	-	Геодезический метод	0.1	-
3449	437305.34	2325453.26	-	-	Геодезический метод	0.1	-
3450	437303.71	2325450.17	-	-	Геодезический метод	0.1	-
3451	437301.96	2325448.29	-	-	Геодезический метод	0.1	-
3452	437300.51	2325447.12	-	-	Геодезический метод	0.1	-
3453	437298.88	2325447.51	-	-	Геодезический метод	0.1	-
3454	437296.82	2325448.57	-	-	Геодезический метод	0.1	-
3455	437294.14	2325449.20	-	-	Геодезический метод	0.1	-
3456	437292.30	2325449.67	-	-	Геодезический метод	0.1	-
3457	437290.86	2325449.50	-	-	Геодезический метод	0.1	-
3458	437289.48	2325448.47	-	-	Геодезический метод	0.1	-
3459	437288.87	2325446.86	-	-	Геодезический метод	0.1	-
3460	437288.46	2325444.16	-	-	Геодезический метод	0.1	-
3461	437288.99	2325442.65	-	-	Геодезический метод	0.1	-
3462	437288.44	2325440.46	-	-	Геодезический метод	0.1	-
3463	437286.63	2325438.80	-	-	Геодезический метод	0.1	-
3464	437285.38	2325437.26	-	-	Геодезический метод	0.1	-
3465	437284.33	2325435.30	-	-	Геодезический метод	0.1	-
3466	437283.23	2325433.55	-	-	Геодезический метод	0.1	-

## 2. Сведения о характерных точках границ объекта

Обозначение характерных точек границ	Существующие координаты, м		Измененные (уточненные) координаты, м		Метод определения координат характерной точки	Средняя квадратическая погрешность положения характерной точки (Mt), м	Описание обозначения точки на местности (при наличии)
	X	Y	X	Y			
1	2	3	4	5	6	7	8
3467	437281.16	2325431.20	-	-	Геодезический метод	0.1	-
3468	437279.45	2325430.38	-	-	Геодезический метод	0.1	-
3469	437276.88	2325429.94	-	-	Геодезический метод	0.1	-
3470	437273.31	2325429.53	-	-	Геодезический метод	0.1	-
3471	437270.04	2325429.55	-	-	Геодезический метод	0.1	-
3472	437266.07	2325429.92	-	-	Геодезический метод	0.1	-
3473	437254.24	2325431.77	-	-	Геодезический метод	0.1	-
3474	437250.98	2325431.91	-	-	Геодезический метод	0.1	-
3475	437245.22	2325431.64	-	-	Геодезический метод	0.1	-
3476	437243.85	2325431.04	-	-	Геодезический метод	0.1	-
3477	437240.59	2325431.47	-	-	Геодезический метод	0.1	-
3478	437233.42	2325435.12	-	-	Геодезический метод	0.1	-
3479	437230.66	2325435.19	-	-	Геодезический метод	0.1	-
3480	437228.59	2325434.74	-	-	Геодезический метод	0.1	-
3481	437227.39	2325433.64	-	-	Геодезический метод	0.1	-
3482	437225.75	2325433.73	-	-	Геодезический метод	0.1	-
3483	437215.98	2325434.37	-	-	Геодезический метод	0.1	-
3484	437213.49	2325435.58	-	-	Геодезический метод	0.1	-
3485	437211.95	2325435.55	-	-	Геодезический метод	0.1	-
3486	437208.58	2325435.87	-	-	Геодезический метод	0.1	-
3487	437204.98	2325436.52	-	-	Геодезический метод	0.1	-
3488	437200.49	2325435.92	-	-	Геодезический метод	0.1	-
3489	437195.87	2325435.67	-	-	Геодезический метод	0.1	-
3490	437188.63	2325435.58	-	-	Геодезический метод	0.1	-
3491	437185.85	2325435.15	-	-	Геодезический метод	0.1	-
3492	437183.93	2325435.11	-	-	Геодезический метод	0.1	-

## 2. Сведения о характерных точках границ объекта

Обозначение характерных точек границ	Существующие координаты, м		Измененные (уточненные) координаты, м		Метод определения координат характерной точки	Средняя квадратическая погрешность положения характерной точки (Мт), м	Описание обозначения точки на местности (при наличии)
	X	Y	X	Y			
1	2	3	4	5	6	7	8
3493	437182.24	2325435.65	-	-	Геодезический метод	0.1	-
3494	437178.90	2325435.24	-	-	Геодезический метод	0.1	-
3495	437175.75	2325434.39	-	-	Геодезический метод	0.1	-
3496	437174.90	2325431.56	-	-	Геодезический метод	0.1	-
3497	437172.67	2325430.41	-	-	Геодезический метод	0.1	-
3498	437169.85	2325431.19	-	-	Геодезический метод	0.1	-
3499	437166.96	2325431.75	-	-	Геодезический метод	0.1	-
3500	437163.03	2325433.17	-	-	Геодезический метод	0.1	-
3501	437159.55	2325433.17	-	-	Геодезический метод	0.1	-
3502	437156.70	2325432.68	-	-	Геодезический метод	0.1	-
3503	437154.88	2325432.25	-	-	Геодезический метод	0.1	-
3504	437153.02	2325431.99	-	-	Геодезический метод	0.1	-
3505	437151.89	2325431.50	-	-	Геодезический метод	0.1	-
3506	437149.09	2325430.75	-	-	Геодезический метод	0.1	-
3507	437146.59	2325430.50	-	-	Геодезический метод	0.1	-
3508	437144.70	2325430.82	-	-	Геодезический метод	0.1	-
3509	437141.90	2325429.97	-	-	Геодезический метод	0.1	-
3510	437140.03	2325429.39	-	-	Геодезический метод	0.1	-
3511	437139.27	2325428.91	-	-	Геодезический метод	0.1	-
3512	437139.50	2325427.88	-	-	Геодезический метод	0.1	-
3513	437139.89	2325426.71	-	-	Геодезический метод	0.1	-
3514	437138.35	2325425.59	-	-	Геодезический метод	0.1	-
3515	437137.20	2325424.85	-	-	Геодезический метод	0.1	-
3516	437136.42	2325422.76	-	-	Геодезический метод	0.1	-
3517	437136.53	2325421.53	-	-	Геодезический метод	0.1	-
3518	437136.05	2325420.34	-	-	Геодезический метод	0.1	-



## 2. Сведения о характерных точках границ объекта

Обозначение характерных точек границ	Существующие координаты, м		Измененные (уточненные) координаты, м		Метод определения координат характерной точки	Средняя квадратическая погрешность положения характерной точки (Мт), м	Описание обозначения точки на местности (при наличии)
	X	Y	X	Y			
1	2	3	4	5	6	7	8
3519	437134.79	2325419.38	-	-	Геодезический метод	0.1	-
3520	437133.36	2325419.52	-	-	Геодезический метод	0.1	-
3521	437131.93	2325420.19	-	-	Геодезический метод	0.1	-
3522	437131.22	2325423.05	-	-	Геодезический метод	0.1	-
3523	437129.80	2325425.59	-	-	Геодезический метод	0.1	-
3524	437127.58	2325427.41	-	-	Геодезический метод	0.1	-
3525	437126.04	2325427.69	-	-	Геодезический метод	0.1	-
3526	437123.23	2325427.97	-	-	Геодезический метод	0.1	-
3527	437120.67	2325428.13	-	-	Геодезический метод	0.1	-
3528	437118.46	2325428.82	-	-	Геодезический метод	0.1	-
3529	437116.72	2325429.22	-	-	Геодезический метод	0.1	-
3530	437112.52	2325428.96	-	-	Геодезический метод	0.1	-
3531	437110.45	2325429.43	-	-	Геодезический метод	0.1	-
3532	437108.95	2325429.88	-	-	Геодезический метод	0.1	-
3533	437106.16	2325430.65	-	-	Геодезический метод	0.1	-
3534	437105.08	2325431.05	-	-	Геодезический метод	0.1	-
3535	437103.93	2325431.69	-	-	Геодезический метод	0.1	-
3536	437102.39	2325432.32	-	-	Геодезический метод	0.1	-
3537	437101.45	2325432.76	-	-	Геодезический метод	0.1	-
3538	437100.86	2325432.99	-	-	Геодезический метод	0.1	-
3539	437099.59	2325433.30	-	-	Геодезический метод	0.1	-
3540	437098.65	2325433.15	-	-	Геодезический метод	0.1	-
3541	437098.29	2325433.03	-	-	Геодезический метод	0.1	-
3542	437097.80	2325432.85	-	-	Геодезический метод	0.1	-
3543	437097.12	2325432.44	-	-	Геодезический метод	0.1	-
3544	437096.70	2325432.24	-	-	Геодезический метод	0.1	-

## 2. Сведения о характерных точках границ объекта

Обозначение характерных точек границ	Существующие координаты, м		Измененные (уточненные) координаты, м		Метод определения координат характерной точки	Средняя квадратическая погрешность положения характерной точки (Мт), м	Описание обозначения точки на местности (при наличии)
	X	Y	X	Y			
1	2	3	4	5	6	7	8
3545	437095.75	2325432.33	-	-	Геодезический метод	0.1	-
3546	437094.67	2325432.81	-	-	Геодезический метод	0.1	-
3547	437091.34	2325435.28	-	-	Геодезический метод	0.1	-
3548	437088.51	2325436.19	-	-	Геодезический метод	0.1	-
3549	437085.37	2325435.98	-	-	Геодезический метод	0.1	-
3550	437081.76	2325434.47	-	-	Геодезический метод	0.1	-
3551	437079.72	2325433.59	-	-	Геодезический метод	0.1	-
3552	437077.56	2325433.04	-	-	Геодезический метод	0.1	-
3553	437074.93	2325432.45	-	-	Геодезический метод	0.1	-
3554	437073.16	2325432.13	-	-	Геодезический метод	0.1	-
3555	437071.29	2325431.93	-	-	Геодезический метод	0.1	-
3556	437069.48	2325430.98	-	-	Геодезический метод	0.1	-
3557	437068.71	2325429.72	-	-	Геодезический метод	0.1	-
3558	437067.76	2325427.66	-	-	Геодезический метод	0.1	-
3559	437066.05	2325424.69	-	-	Геодезический метод	0.1	-
3560	437063.93	2325421.97	-	-	Геодезический метод	0.1	-
3561	437062.28	2325418.94	-	-	Геодезический метод	0.1	-
3562	437061.08	2325416.95	-	-	Геодезический метод	0.1	-
3563	437059.92	2325414.90	-	-	Геодезический метод	0.1	-
3564	437058.90	2325411.81	-	-	Геодезический метод	0.1	-
3565	437058.29	2325409.40	-	-	Геодезический метод	0.1	-
3566	437056.82	2325406.07	-	-	Геодезический метод	0.1	-
3567	437055.05	2325404.43	-	-	Геодезический метод	0.1	-
3568	437054.00	2325401.93	-	-	Геодезический метод	0.1	-
3569	437053.94	2325399.80	-	-	Геодезический метод	0.1	-
3570	437053.38	2325397.14	-	-	Геодезический метод	0.1	-

## 2. Сведения о характерных точках границ объекта

Обозначение характерных точек границ	Существующие координаты, м		Измененные (уточненные) координаты, м		Метод определения координат характерной точки	Средняя квадратическая погрешность положения характерной точки (Мт), м	Описание обозначения точки на местности (при наличии)
	X	Y	X	Y			
1	2	3	4	5	6	7	8
3571	437052.32	2325394.39	-	-	Геодезический метод	0.1	-
3572	437052.26	2325391.38	-	-	Геодезический метод	0.1	-
3573	437051.29	2325389.72	-	-	Геодезический метод	0.1	-
3574	437050.53	2325387.60	-	-	Геодезический метод	0.1	-
3575	437050.89	2325386.02	-	-	Геодезический метод	0.1	-
3576	437050.84	2325384.78	-	-	Геодезический метод	0.1	-
3577	437049.47	2325380.11	-	-	Геодезический метод	0.1	-
3578	437048.95	2325378.68	-	-	Геодезический метод	0.1	-
3579	437047.23	2325377.34	-	-	Геодезический метод	0.1	-
3580	437045.98	2325376.08	-	-	Геодезический метод	0.1	-
3581	437045.54	2325374.36	-	-	Геодезический метод	0.1	-
3582	437044.33	2325372.70	-	-	Геодезический метод	0.1	-
3583	437042.39	2325370.37	-	-	Геодезический метод	0.1	-
3584	437040.47	2325368.89	-	-	Геодезический метод	0.1	-
3585	437038.68	2325368.59	-	-	Геодезический метод	0.1	-
3586	437036.75	2325368.79	-	-	Геодезический метод	0.1	-
3587	437034.45	2325369.78	-	-	Геодезический метод	0.1	-
3588	437032.30	2325371.03	-	-	Геодезический метод	0.1	-
3589	437030.89	2325371.91	-	-	Геодезический метод	0.1	-
3590	437029.11	2325372.10	-	-	Геодезический метод	0.1	-
3591	437025.78	2325371.74	-	-	Геодезический метод	0.1	-
3592	437023.73	2325371.20	-	-	Геодезический метод	0.1	-
3593	437021.06	2325371.41	-	-	Геодезический метод	0.1	-
3594	437018.47	2325371.98	-	-	Геодезический метод	0.1	-
3595	437016.22	2325373.27	-	-	Геодезический метод	0.1	-
3596	437014.10	2325374.71	-	-	Геодезический метод	0.1	-

## 2. Сведения о характерных точках границ объекта

Обозначение характерных точек границ	Существующие координаты, м		Измененные (уточненные) координаты, м		Метод определения координат характерной точки	Средняя квадратическая погрешность положения характерной точки (Мт), м	Описание обозначения точки на местности (при наличии)
	X	Y	X	Y			
1	2	3	4	5	6	7	8
3597	437014.41	2325376.59	-	-	Геодезический метод	0.1	-
3598	437015.32	2325377.90	-	-	Геодезический метод	0.1	-
3599	437015.08	2325379.79	-	-	Геодезический метод	0.1	-
3600	437013.95	2325382.05	-	-	Геодезический метод	0.1	-
3601	437012.31	2325383.83	-	-	Геодезический метод	0.1	-
3602	437009.56	2325386.22	-	-	Геодезический метод	0.1	-
3603	437004.43	2325390.18	-	-	Геодезический метод	0.1	-
3604	437000.95	2325393.93	-	-	Геодезический метод	0.1	-
3605	436995.62	2325397.78	-	-	Геодезический метод	0.1	-
3606	436991.94	2325398.81	-	-	Геодезический метод	0.1	-
3607	436987.25	2325397.20	-	-	Геодезический метод	0.1	-
3608	436984.84	2325396.42	-	-	Геодезический метод	0.1	-
3609	436983.57	2325395.06	-	-	Геодезический метод	0.1	-
3610	436981.62	2325394.47	-	-	Геодезический метод	0.1	-
3611	436979.07	2325393.65	-	-	Геодезический метод	0.1	-
3612	436977.51	2325392.44	-	-	Геодезический метод	0.1	-
3613	436975.91	2325390.20	-	-	Геодезический метод	0.1	-
3614	436975.37	2325388.24	-	-	Геодезический метод	0.1	-
3615	436972.88	2325387.66	-	-	Геодезический метод	0.1	-
3616	436971.15	2325387.70	-	-	Геодезический метод	0.1	-
3617	436969.42	2325388.29	-	-	Геодезический метод	0.1	-
3618	436965.55	2325388.38	-	-	Геодезический метод	0.1	-
3619	436960.91	2325390.84	-	-	Геодезический метод	0.1	-
3620	436956.33	2325393.93	-	-	Геодезический метод	0.1	-
3621	436953.11	2325396.04	-	-	Геодезический метод	0.1	-
3622	436950.51	2325399.23	-	-	Геодезический метод	0.1	-

## 2. Сведения о характерных точках границ объекта

Обозначение характерных точек границ	Существующие координаты, м		Измененные (уточненные) координаты, м		Метод определения координат характерной точки	Средняя квадратическая погрешность положения характерной точки (Мт), м	Описание обозначения точки на местности (при наличии)
	X	Y	X	Y			
1	2	3	4	5	6	7	8
3623	436948.70	2325400.22	-	-	Геодезический метод	0.1	-
3624	436946.97	2325402.34	-	-	Геодезический метод	0.1	-
3625	436944.06	2325404.94	-	-	Геодезический метод	0.1	-
3626	436941.67	2325408.23	-	-	Геодезический метод	0.1	-
3627	436938.82	2325411.52	-	-	Геодезический метод	0.1	-
3628	436935.99	2325413.18	-	-	Геодезический метод	0.1	-
3629	436933.83	2325416.01	-	-	Геодезический метод	0.1	-
3630	436931.87	2325418.99	-	-	Геодезический метод	0.1	-
3631	436930.44	2325419.22	-	-	Геодезический метод	0.1	-
3632	436927.89	2325418.50	-	-	Геодезический метод	0.1	-
3633	436925.53	2325417.44	-	-	Геодезический метод	0.1	-
3634	436923.61	2325415.58	-	-	Геодезический метод	0.1	-
3635	436922.06	2325413.23	-	-	Геодезический метод	0.1	-
3636	436921.39	2325408.31	-	-	Геодезический метод	0.1	-
3637	436920.07	2325404.14	-	-	Геодезический метод	0.1	-
3638	436917.65	2325401.81	-	-	Геодезический метод	0.1	-
3639	436914.36	2325400.62	-	-	Геодезический метод	0.1	-
3640	436912.66	2325401.59	-	-	Геодезический метод	0.1	-
3641	436909.50	2325402.97	-	-	Геодезический метод	0.1	-
3642	436908.75	2325405.62	-	-	Геодезический метод	0.1	-
3643	436907.01	2325408.17	-	-	Геодезический метод	0.1	-
3644	436905.23	2325409.37	-	-	Геодезический метод	0.1	-
3645	436903.25	2325409.00	-	-	Геодезический метод	0.1	-
3646	436902.36	2325407.88	-	-	Геодезический метод	0.1	-
3647	436901.35	2325406.52	-	-	Геодезический метод	0.1	-
3648	436899.69	2325406.80	-	-	Геодезический метод	0.1	-

## 2. Сведения о характерных точках границ объекта

Обозначение характерных точек границ	Существующие координаты, м		Измененные (уточненные) координаты, м		Метод определения координат характерной точки	Средняя квадратическая погрешность положения характерной точки (Мт), м	Описание обозначения точки на местности (при наличии)
	X	Y	X	Y			
1	2	3	4	5	6	7	8
3649	436898.19	2325409.34	-	-	Геодезический метод	0.1	-
3650	436896.62	2325411.59	-	-	Геодезический метод	0.1	-
3651	436894.78	2325412.55	-	-	Геодезический метод	0.1	-
3652	436893.02	2325413.23	-	-	Геодезический метод	0.1	-
3653	436892.62	2325415.73	-	-	Геодезический метод	0.1	-
3654	436892.64	2325419.56	-	-	Геодезический метод	0.1	-
3655	436892.75	2325422.00	-	-	Геодезический метод	0.1	-
3656	436893.90	2325427.71	-	-	Геодезический метод	0.1	-
3657	436894.31	2325429.54	-	-	Геодезический метод	0.1	-
3658	436894.29	2325432.73	-	-	Геодезический метод	0.1	-
3659	436893.94	2325434.03	-	-	Геодезический метод	0.1	-
3660	436892.56	2325434.82	-	-	Геодезический метод	0.1	-
3661	436890.82	2325434.49	-	-	Геодезический метод	0.1	-
3662	436888.25	2325433.23	-	-	Геодезический метод	0.1	-
3663	436885.41	2325432.59	-	-	Геодезический метод	0.1	-
3664	436883.97	2325430.13	-	-	Геодезический метод	0.1	-
3665	436883.04	2325427.76	-	-	Геодезический метод	0.1	-
3666	436879.76	2325425.41	-	-	Геодезический метод	0.1	-
3667	436878.02	2325424.79	-	-	Геодезический метод	0.1	-
3668	436876.05	2325423.88	-	-	Геодезический метод	0.1	-
3669	436875.16	2325422.71	-	-	Геодезический метод	0.1	-
3670	436874.15	2325420.92	-	-	Геодезический метод	0.1	-
3671	436872.99	2325420.52	-	-	Геодезический метод	0.1	-
3672	436871.44	2325420.56	-	-	Геодезический метод	0.1	-
3673	436867.57	2325422.25	-	-	Геодезический метод	0.1	-
3674	436864.69	2325424.33	-	-	Геодезический метод	0.1	-

## 2. Сведения о характерных точках границ объекта

Обозначение характерных точек границ	Существующие координаты, м		Измененные (уточненные) координаты, м		Метод определения координат характерной точки	Средняя квадратическая погрешность положения характерной точки (Мт), м	Описание обозначения точки на местности (при наличии)
	X	Y	X	Y			
1	2	3	4	5	6	7	8
3675	436863.57	2325425.17	-	-	Геодезический метод	0.1	-
3676	436862.19	2325425.74	-	-	Геодезический метод	0.1	-
3677	436859.87	2325424.71	-	-	Геодезический метод	0.1	-
3678	436856.60	2325424.14	-	-	Геодезический метод	0.1	-
3679	436852.91	2325422.28	-	-	Геодезический метод	0.1	-
3680	436851.32	2325420.18	-	-	Геодезический метод	0.1	-
3681	436850.13	2325418.59	-	-	Геодезический метод	0.1	-
3682	436847.69	2325418.85	-	-	Геодезический метод	0.1	-
3683	436845.80	2325419.39	-	-	Геодезический метод	0.1	-
3684	436844.70	2325421.23	-	-	Геодезический метод	0.1	-
3685	436845.21	2325424.39	-	-	Геодезический метод	0.1	-
3686	436848.38	2325429.30	-	-	Геодезический метод	0.1	-
3687	436849.70	2325430.49	-	-	Геодезический метод	0.1	-
3688	436849.58	2325431.69	-	-	Геодезический метод	0.1	-
3689	436848.69	2325432.29	-	-	Геодезический метод	0.1	-
3690	436845.27	2325431.29	-	-	Геодезический метод	0.1	-
3691	436841.88	2325430.27	-	-	Геодезический метод	0.1	-
3692	436837.63	2325428.87	-	-	Геодезический метод	0.1	-
3693	436834.86	2325427.76	-	-	Геодезический метод	0.1	-
3694	436830.40	2325426.83	-	-	Геодезический метод	0.1	-
3695	436827.86	2325426.72	-	-	Геодезический метод	0.1	-
3696	436824.80	2325427.05	-	-	Геодезический метод	0.1	-
3697	436816.79	2325428.54	-	-	Геодезический метод	0.1	-
3698	436814.77	2325427.94	-	-	Геодезический метод	0.1	-
3699	436810.96	2325428.43	-	-	Геодезический метод	0.1	-
3700	436808.84	2325428.11	-	-	Геодезический метод	0.1	-

## 2. Сведения о характерных точках границ объекта

Обозначение характерных точек границ	Существующие координаты, м		Измененные (уточненные) координаты, м		Метод определения координат характерной точки	Средняя квадратическая погрешность положения характерной точки (Мт), м	Описание обозначения точки на местности (при наличии)
	X	Y	X	Y			
1	2	3	4	5	6	7	8
3701	436806.24	2325427.23	-	-	Геодезический метод	0.1	-
3702	436803.63	2325426.35	-	-	Геодезический метод	0.1	-
3703	436798.30	2325423.55	-	-	Геодезический метод	0.1	-
3704	436792.64	2325419.60	-	-	Геодезический метод	0.1	-
3705	436791.10	2325417.78	-	-	Геодезический метод	0.1	-
3706	436789.59	2325415.20	-	-	Геодезический метод	0.1	-
3707	436789.65	2325412.29	-	-	Геодезический метод	0.1	-
3708	436788.88	2325410.73	-	-	Геодезический метод	0.1	-
3709	436787.80	2325409.71	-	-	Геодезический метод	0.1	-
3710	436785.58	2325409.01	-	-	Геодезический метод	0.1	-
3711	436783.86	2325407.48	-	-	Геодезический метод	0.1	-
3712	436781.00	2325404.41	-	-	Геодезический метод	0.1	-
3713	436779.23	2325403.18	-	-	Геодезический метод	0.1	-
3714	436773.93	2325403.10	-	-	Геодезический метод	0.1	-
3715	436771.53	2325402.88	-	-	Геодезический метод	0.1	-
3716	436768.55	2325402.12	-	-	Геодезический метод	0.1	-
3717	436766.14	2325401.86	-	-	Геодезический метод	0.1	-
3718	436764.55	2325399.37	-	-	Геодезический метод	0.1	-
3719	436762.99	2325398.46	-	-	Геодезический метод	0.1	-
3720	436760.26	2325396.82	-	-	Геодезический метод	0.1	-
3721	436758.70	2325395.31	-	-	Геодезический метод	0.1	-
3722	436756.45	2325393.95	-	-	Геодезический метод	0.1	-
3723	436754.51	2325393.04	-	-	Геодезический метод	0.1	-
3724	436752.88	2325392.80	-	-	Геодезический метод	0.1	-
3725	436751.07	2325392.76	-	-	Геодезический метод	0.1	-
3726	436747.44	2325393.06	-	-	Геодезический метод	0.1	-



## 2. Сведения о характерных точках границ объекта

Обозначение характерных точек границ	Существующие координаты, м		Измененные (уточненные) координаты, м		Метод определения координат характерной точки	Средняя квадратическая погрешность положения характерной точки (Мт), м	Описание обозначения точки на местности (при наличии)
	X	Y	X	Y			
1	2	3	4	5	6	7	8
3727	436742.10	2325393.10	-	-	Геодезический метод	0.1	-
3728	436734.86	2325393.39	-	-	Геодезический метод	0.1	-
3729	436732.77	2325393.83	-	-	Геодезический метод	0.1	-
3730	436731.04	2325393.70	-	-	Геодезический метод	0.1	-
3731	436726.72	2325392.69	-	-	Геодезический метод	0.1	-
3732	436721.22	2325391.13	-	-	Геодезический метод	0.1	-
3733	436718.19	2325388.82	-	-	Геодезический метод	0.1	-
3734	436715.25	2325386.34	-	-	Геодезический метод	0.1	-
3735	436712.61	2325384.22	-	-	Геодезический метод	0.1	-
3736	436712.74	2325382.11	-	-	Геодезический метод	0.1	-
3737	436712.66	2325379.54	-	-	Геодезический метод	0.1	-
3738	436711.54	2325377.17	-	-	Геодезический метод	0.1	-
3739	436710.34	2325375.40	-	-	Геодезический метод	0.1	-
3740	436709.07	2325374.39	-	-	Геодезический метод	0.1	-
3741	436706.36	2325373.13	-	-	Геодезический метод	0.1	-
3742	436704.61	2325372.04	-	-	Геодезический метод	0.1	-
3743	436702.66	2325370.47	-	-	Геодезический метод	0.1	-
3744	436699.57	2325367.32	-	-	Геодезический метод	0.1	-
3745	436698.34	2325364.49	-	-	Геодезический метод	0.1	-
3746	436698.14	2325360.76	-	-	Геодезический метод	0.1	-
3747	436698.76	2325356.16	-	-	Геодезический метод	0.1	-
3748	436698.36	2325352.25	-	-	Геодезический метод	0.1	-
3749	436691.91	2325341.93	-	-	Геодезический метод	0.1	-
3750	436688.75	2325338.78	-	-	Геодезический метод	0.1	-
3751	436686.81	2325337.97	-	-	Геодезический метод	0.1	-
3752	436683.17	2325337.61	-	-	Геодезический метод	0.1	-

## 2. Сведения о характерных точках границ объекта

Обозначение характерных точек границ	Существующие координаты, м		Измененные (уточненные) координаты, м		Метод определения координат характерной точки	Средняя квадратическая погрешность положения характерной точки (Мт), м	Описание обозначения точки на местности (при наличии)
	X	Y	X	Y			
1	2	3	4	5	6	7	8
3753	436679.96	2325338.84	-	-	Геодезический метод	0.1	-
3754	436676.91	2325339.42	-	-	Геодезический метод	0.1	-
3755	436671.82	2325340.42	-	-	Геодезический метод	0.1	-
3756	436668.68	2325340.90	-	-	Геодезический метод	0.1	-
3757	436664.85	2325341.01	-	-	Геодезический метод	0.1	-
3758	436663.38	2325341.35	-	-	Геодезический метод	0.1	-
3759	436661.21	2325342.17	-	-	Геодезический метод	0.1	-
3760	436658.19	2325343.51	-	-	Геодезический метод	0.1	-
3761	436652.86	2325345.95	-	-	Геодезический метод	0.1	-
3762	436649.52	2325349.11	-	-	Геодезический метод	0.1	-
3763	436644.89	2325354.02	-	-	Геодезический метод	0.1	-
3764	436643.14	2325356.45	-	-	Геодезический метод	0.1	-
3765	436642.54	2325358.76	-	-	Геодезический метод	0.1	-
3766	436642.50	2325360.77	-	-	Геодезический метод	0.1	-
3767	436643.61	2325362.56	-	-	Геодезический метод	0.1	-
3768	436645.00	2325364.23	-	-	Геодезический метод	0.1	-
3769	436645.96	2325367.54	-	-	Геодезический метод	0.1	-
3770	436644.02	2325372.95	-	-	Геодезический метод	0.1	-
3771	436641.88	2325376.54	-	-	Геодезический метод	0.1	-
3772	436639.42	2325378.69	-	-	Геодезический метод	0.1	-
3773	436637.08	2325380.39	-	-	Геодезический метод	0.1	-
3774	436633.78	2325378.57	-	-	Геодезический метод	0.1	-
3775	436629.60	2325375.93	-	-	Геодезический метод	0.1	-
3776	436626.10	2325373.84	-	-	Геодезический метод	0.1	-
3777	436622.44	2325372.80	-	-	Геодезический метод	0.1	-
3778	436619.87	2325372.79	-	-	Геодезический метод	0.1	-

## 2. Сведения о характерных точках границ объекта

Обозначение характерных точек границ	Существующие координаты, м		Измененные (уточненные) координаты, м		Метод определения координат характерной точки	Средняя квадратическая погрешность положения характерной точки (Мт), м	Описание обозначения точки на местности (при наличии)
	X	Y	X	Y			
1	2	3	4	5	6	7	8
3779	436617.97	2325372.93	-	-	Геодезический метод	0.1	-
3780	436611.58	2325373.51	-	-	Геодезический метод	0.1	-
3781	436609.32	2325374.43	-	-	Геодезический метод	0.1	-
3782	436605.18	2325376.17	-	-	Геодезический метод	0.1	-
3783	436601.41	2325377.81	-	-	Геодезический метод	0.1	-
3784	436598.48	2325378.76	-	-	Геодезический метод	0.1	-
3785	436596.67	2325379.85	-	-	Геодезический метод	0.1	-
3786	436595.37	2325381.50	-	-	Геодезический метод	0.1	-
3787	436594.36	2325382.59	-	-	Геодезический метод	0.1	-
3788	436592.17	2325382.75	-	-	Геодезический метод	0.1	-
3789	436590.71	2325381.64	-	-	Геодезический метод	0.1	-
3790	436588.34	2325378.95	-	-	Геодезический метод	0.1	-
3791	436587.75	2325375.34	-	-	Геодезический метод	0.1	-
3792	436585.89	2325373.30	-	-	Геодезический метод	0.1	-
3793	436582.80	2325372.43	-	-	Геодезический метод	0.1	-
3794	436578.88	2325371.88	-	-	Геодезический метод	0.1	-
3795	436576.06	2325371.00	-	-	Геодезический метод	0.1	-
3796	436570.65	2325368.87	-	-	Геодезический метод	0.1	-
3797	436569.40	2325369.00	-	-	Геодезический метод	0.1	-
3798	436566.68	2325370.51	-	-	Геодезический метод	0.1	-
3799	436566.43	2325371.38	-	-	Геодезический метод	0.1	-
3800	436566.03	2325373.97	-	-	Геодезический метод	0.1	-
3801	436565.65	2325374.86	-	-	Геодезический метод	0.1	-
3802	436563.70	2325375.84	-	-	Геодезический метод	0.1	-
3803	436560.68	2325376.88	-	-	Геодезический метод	0.1	-
3804	436558.03	2325377.81	-	-	Геодезический метод	0.1	-

## 2. Сведения о характерных точках границ объекта

Обозначение характерных точек границ	Существующие координаты, м		Измененные (уточненные) координаты, м		Метод определения координат характерной точки	Средняя квадратическая погрешность положения характерной точки (Мт), м	Описание обозначения точки на местности (при наличии)
	X	Y	X	Y			
1	2	3	4	5	6	7	8
3805	436555.88	2325378.92	-	-	Геодезический метод	0.1	-
3806	436556.51	2325381.10	-	-	Геодезический метод	0.1	-
3807	436558.09	2325382.58	-	-	Геодезический метод	0.1	-
3808	436560.16	2325384.91	-	-	Геодезический метод	0.1	-
3809	436561.76	2325388.08	-	-	Геодезический метод	0.1	-
3810	436561.55	2325390.57	-	-	Геодезический метод	0.1	-
3811	436559.15	2325393.30	-	-	Геодезический метод	0.1	-
3812	436554.89	2325397.24	-	-	Геодезический метод	0.1	-
3813	436551.81	2325399.88	-	-	Геодезический метод	0.1	-
3814	436549.78	2325402.13	-	-	Геодезический метод	0.1	-
3815	436548.48	2325403.48	-	-	Геодезический метод	0.1	-
3816	436546.88	2325404.17	-	-	Геодезический метод	0.1	-
3817	436545.17	2325404.22	-	-	Геодезический метод	0.1	-
3818	436542.35	2325402.41	-	-	Геодезический метод	0.1	-
3819	436540.57	2325400.26	-	-	Геодезический метод	0.1	-
3820	436538.57	2325397.10	-	-	Геодезический метод	0.1	-
3821	436536.46	2325392.96	-	-	Геодезический метод	0.1	-
3822	436535.24	2325387.60	-	-	Геодезический метод	0.1	-
3823	436535.43	2325384.35	-	-	Геодезический метод	0.1	-
3824	436536.04	2325382.34	-	-	Геодезический метод	0.1	-
3825	436536.19	2325377.76	-	-	Геодезический метод	0.1	-
3826	436535.43	2325374.64	-	-	Геодезический метод	0.1	-
3827	436533.96	2325373.06	-	-	Геодезический метод	0.1	-
3828	436530.04	2325369.19	-	-	Геодезический метод	0.1	-
3829	436528.15	2325366.67	-	-	Геодезический метод	0.1	-
3830	436525.89	2325364.36	-	-	Геодезический метод	0.1	-

## 2. Сведения о характерных точках границ объекта

Обозначение характерных точек границ	Существующие координаты, м		Измененные (уточненные) координаты, м		Метод определения координат характерной точки	Средняя квадратическая погрешность положения характерной точки (Мт), м	Описание обозначения точки на местности (при наличии)
	X	Y	X	Y			
1	2	3	4	5	6	7	8
3831	436521.42	2325361.26	-	-	Геодезический метод	0.1	-
3832	436519.30	2325360.56	-	-	Геодезический метод	0.1	-
3833	436516.18	2325361.40	-	-	Геодезический метод	0.1	-
3834	436514.41	2325362.60	-	-	Геодезический метод	0.1	-
3835	436512.75	2325364.46	-	-	Геодезический метод	0.1	-
3836	436510.33	2325366.34	-	-	Геодезический метод	0.1	-
3837	436506.56	2325367.98	-	-	Геодезический метод	0.1	-
3838	436504.56	2325368.04	-	-	Геодезический метод	0.1	-
3839	436502.46	2325367.53	-	-	Геодезический метод	0.1	-
3840	436499.56	2325366.57	-	-	Геодезический метод	0.1	-
3841	436491.83	2325362.98	-	-	Геодезический метод	0.1	-
3842	436487.48	2325360.44	-	-	Геодезический метод	0.1	-
3843	436484.44	2325357.20	-	-	Геодезический метод	0.1	-
3844	436482.23	2325356.60	-	-	Геодезический метод	0.1	-
3845	436478.33	2325356.62	-	-	Геодезический метод	0.1	-
3846	436475.73	2325355.84	-	-	Геодезический метод	0.1	-
3847	436474.94	2325352.73	-	-	Геодезический метод	0.1	-
3848	436474.98	2325349.77	-	-	Геодезический метод	0.1	-
3849	436473.16	2325346.21	-	-	Геодезический метод	0.1	-
3850	436470.23	2325343.57	-	-	Геодезический метод	0.1	-
3851	436461.81	2325340.32	-	-	Геодезический метод	0.1	-
3852	436454.59	2325338.42	-	-	Геодезический метод	0.1	-
3853	436447.75	2325337.04	-	-	Геодезический метод	0.1	-
3854	436442.92	2325336.33	-	-	Геодезический метод	0.1	-
3855	436432.48	2325336.54	-	-	Геодезический метод	0.1	-
3856	436426.39	2325337.87	-	-	Геодезический метод	0.1	-

## 2. Сведения о характерных точках границ объекта

Обозначение характерных точек границ	Существующие координаты, м		Измененные (уточненные) координаты, м		Метод определения координат характерной точки	Средняя квадратическая погрешность положения характерной точки (Мт), м	Описание обозначения точки на местности (при наличии)
	X	Y	X	Y			
1	2	3	4	5	6	7	8
3857	436423.64	2325339.55	-	-	Геодезический метод	0.1	-
3858	436421.89	2325341.97	-	-	Геодезический метод	0.1	-
3859	436421.81	2325344.70	-	-	Геодезический метод	0.1	-
3860	436423.39	2325347.17	-	-	Геодезический метод	0.1	-
3861	436427.14	2325352.57	-	-	Геодезический метод	0.1	-
3862	436428.77	2325354.25	-	-	Геодезический метод	0.1	-
3863	436428.85	2325356.01	-	-	Геодезический метод	0.1	-
3864	436428.47	2325358.56	-	-	Геодезический метод	0.1	-
3865	436428.90	2325361.66	-	-	Геодезический метод	0.1	-
3866	436430.70	2325364.90	-	-	Геодезический метод	0.1	-
3867	436433.32	2325368.99	-	-	Геодезический метод	0.1	-
3868	436434.57	2325375.27	-	-	Геодезический метод	0.1	-
3869	436434.58	2325384.45	-	-	Геодезический метод	0.1	-
3870	436433.69	2325386.34	-	-	Геодезический метод	0.1	-
3871	436432.17	2325387.29	-	-	Геодезический метод	0.1	-
3872	436430.32	2325387.56	-	-	Геодезический метод	0.1	-
3873	436428.18	2325387.75	-	-	Геодезический метод	0.1	-
3874	436426.51	2325387.34	-	-	Геодезический метод	0.1	-
3875	436424.12	2325386.27	-	-	Геодезический метод	0.1	-
3876	436422.42	2325385.37	-	-	Геодезический метод	0.1	-
3877	436418.70	2325385.04	-	-	Геодезический метод	0.1	-
3878	436412.39	2325383.56	-	-	Геодезический метод	0.1	-
3879	436409.12	2325382.53	-	-	Геодезический метод	0.1	-
3880	436407.56	2325382.40	-	-	Геодезический метод	0.1	-
3881	436405.77	2325381.60	-	-	Геодезический метод	0.1	-
3882	436404.56	2325380.58	-	-	Геодезический метод	0.1	-

## 2. Сведения о характерных точках границ объекта

Обозначение характерных точек границ	Существующие координаты, м		Измененные (уточненные) координаты, м		Метод определения координат характерной точки	Средняя квадратическая погрешность положения характерной точки (Мт), м	Описание обозначения точки на местности (при наличии)
	X	Y	X	Y			
1	2	3	4	5	6	7	8
3883	436402.50	2325378.23	-	-	Геодезический метод	0.1	-
3884	436401.91	2325376.01	-	-	Геодезический метод	0.1	-
3885	436400.65	2325374.02	-	-	Геодезический метод	0.1	-
3886	436398.55	2325372.65	-	-	Геодезический метод	0.1	-
3887	436395.06	2325370.85	-	-	Геодезический метод	0.1	-
3888	436392.05	2325368.93	-	-	Геодезический метод	0.1	-
3889	436388.98	2325367.89	-	-	Геодезический метод	0.1	-
3890	436387.20	2325367.58	-	-	Геодезический метод	0.1	-
3891	436384.18	2325367.71	-	-	Геодезический метод	0.1	-
3892	436380.70	2325368.65	-	-	Геодезический метод	0.1	-
3893	436377.14	2325369.69	-	-	Геодезический метод	0.1	-
3894	436374.70	2325369.79	-	-	Геодезический метод	0.1	-
3895	436372.18	2325370.59	-	-	Геодезический метод	0.1	-
3896	436369.00	2325371.71	-	-	Геодезический метод	0.1	-
3897	436366.38	2325371.92	-	-	Геодезический метод	0.1	-
3898	436364.36	2325372.69	-	-	Геодезический метод	0.1	-
3899	436362.74	2325373.74	-	-	Геодезический метод	0.1	-
3900	436360.11	2325373.76	-	-	Геодезический метод	0.1	-
3901	436358.63	2325373.83	-	-	Геодезический метод	0.1	-
3902	436357.54	2325375.93	-	-	Геодезический метод	0.1	-
3903	436356.05	2325377.46	-	-	Геодезический метод	0.1	-
3904	436356.05	2325379.81	-	-	Геодезический метод	0.1	-
3905	436357.10	2325381.42	-	-	Геодезический метод	0.1	-
3906	436358.17	2325383.72	-	-	Геодезический метод	0.1	-
3907	436358.53	2325385.17	-	-	Геодезический метод	0.1	-
3908	436357.24	2325386.98	-	-	Геодезический метод	0.1	-

## 2. Сведения о характерных точках границ объекта

Обозначение характерных точек границ	Существующие координаты, м		Измененные (уточненные) координаты, м		Метод определения координат характерной точки	Средняя квадратическая погрешность положения характерной точки (Мт), м	Описание обозначения точки на местности (при наличии)
	X	Y	X	Y			
1	2	3	4	5	6	7	8
3909	436354.95	2325388.06	-	-	Геодезический метод	0.1	-
3910	436351.20	2325389.49	-	-	Геодезический метод	0.1	-
3911	436348.94	2325389.30	-	-	Геодезический метод	0.1	-
3912	436347.38	2325387.03	-	-	Геодезический метод	0.1	-
3913	436346.50	2325384.81	-	-	Геодезический метод	0.1	-
3914	436346.14	2325383.27	-	-	Геодезический метод	0.1	-
3915	436345.50	2325382.02	-	-	Геодезический метод	0.1	-
3916	436344.29	2325381.20	-	-	Геодезический метод	0.1	-
3917	436343.02	2325381.25	-	-	Геодезический метод	0.1	-
3918	436340.91	2325382.03	-	-	Геодезический метод	0.1	-
3919	436336.10	2325384.51	-	-	Геодезический метод	0.1	-
3920	436330.03	2325388.77	-	-	Геодезический метод	0.1	-
3921	436328.49	2325389.55	-	-	Геодезический метод	0.1	-
3922	436324.79	2325391.84	-	-	Геодезический метод	0.1	-
3923	436323.01	2325393.48	-	-	Геодезический метод	0.1	-
3924	436320.82	2325394.74	-	-	Геодезический метод	0.1	-
3925	436317.91	2325395.46	-	-	Геодезический метод	0.1	-
3926	436316.18	2325396.12	-	-	Геодезический метод	0.1	-
3927	436314.23	2325397.30	-	-	Геодезический метод	0.1	-
3928	436312.74	2325398.93	-	-	Геодезический метод	0.1	-
3929	436310.04	2325402.08	-	-	Геодезический метод	0.1	-
3930	436309.13	2325403.58	-	-	Геодезический метод	0.1	-
3931	436307.05	2325405.05	-	-	Геодезический метод	0.1	-
3932	436305.67	2325404.72	-	-	Геодезический метод	0.1	-
3933	436303.78	2325404.11	-	-	Геодезический метод	0.1	-
3934	436302.20	2325403.79	-	-	Геодезический метод	0.1	-



## 2. Сведения о характерных точках границ объекта

Обозначение характерных точек границ	Существующие координаты, м		Измененные (уточненные) координаты, м		Метод определения координат характерной точки	Средняя квадратическая погрешность положения характерной точки (Мт), м	Описание обозначения точки на местности (при наличии)
	X	Y	X	Y			
1	2	3	4	5	6	7	8
3935	436300.73	2325403.56	-	-	Геодезический метод	0.1	-
3936	436298.68	2325404.25	-	-	Геодезический метод	0.1	-
3937	436297.31	2325406.56	-	-	Геодезический метод	0.1	-
3938	436295.16	2325408.18	-	-	Геодезический метод	0.1	-
3939	436293.65	2325408.53	-	-	Геодезический метод	0.1	-
3940	436287.24	2325409.45	-	-	Геодезический метод	0.1	-
3941	436279.68	2325409.35	-	-	Геодезический метод	0.1	-
3942	436276.21	2325409.55	-	-	Геодезический метод	0.1	-
3943	436275.31	2325410.08	-	-	Геодезический метод	0.1	-
3944	436274.77	2325411.28	-	-	Геодезический метод	0.1	-
3945	436274.98	2325412.84	-	-	Геодезический метод	0.1	-
3946	436275.58	2325416.28	-	-	Геодезический метод	0.1	-
3947	436275.58	2325418.63	-	-	Геодезический метод	0.1	-
3948	436275.16	2325421.29	-	-	Геодезический метод	0.1	-
3949	436272.65	2325427.11	-	-	Геодезический метод	0.1	-
3950	436269.82	2325432.71	-	-	Геодезический метод	0.1	-
3951	436269.31	2325434.55	-	-	Геодезический метод	0.1	-
3952	436269.10	2325436.51	-	-	Геодезический метод	0.1	-
3953	436269.07	2325440.19	-	-	Геодезический метод	0.1	-
3954	436269.26	2325442.53	-	-	Геодезический метод	0.1	-
3955	436270.28	2325446.70	-	-	Геодезический метод	0.1	-
3956	436270.27	2325448.70	-	-	Геодезический метод	0.1	-
3957	436269.63	2325450.37	-	-	Геодезический метод	0.1	-
3958	436267.26	2325451.80	-	-	Геодезический метод	0.1	-
3959	436263.58	2325452.83	-	-	Геодезический метод	0.1	-
3960	436260.43	2325453.66	-	-	Геодезический метод	0.1	-

## 2. Сведения о характерных точках границ объекта

Обозначение характерных точек границ	Существующие координаты, м		Измененные (уточненные) координаты, м		Метод определения координат характерной точки	Средняя квадратическая погрешность положения характерной точки (Мт), м	Описание обозначения точки на местности (при наличии)
	X	Y	X	Y			
1	2	3	4	5	6	7	8
3961	436257.01	2325454.74	-	-	Геодезический метод	0.1	-
3962	436254.25	2325455.25	-	-	Геодезический метод	0.1	-
3963	436251.06	2325455.24	-	-	Геодезический метод	0.1	-
3964	436248.25	2325454.92	-	-	Геодезический метод	0.1	-
3965	436245.80	2325454.49	-	-	Геодезический метод	0.1	-
3966	436243.98	2325454.52	-	-	Геодезический метод	0.1	-
3967	436242.20	2325455.19	-	-	Геодезический метод	0.1	-
3968	436240.62	2325455.84	-	-	Геодезический метод	0.1	-
3969	436238.12	2325455.75	-	-	Геодезический метод	0.1	-
3970	436237.06	2325455.06	-	-	Геодезический метод	0.1	-
3971	436236.42	2325453.72	-	-	Геодезический метод	0.1	-
3972	436236.00	2325451.85	-	-	Геодезический метод	0.1	-
3973	436235.37	2325447.33	-	-	Геодезический метод	0.1	-
3974	436233.37	2325442.08	-	-	Геодезический метод	0.1	-
3975	436230.98	2325439.83	-	-	Геодезический метод	0.1	-
3976	436227.55	2325438.67	-	-	Геодезический метод	0.1	-
3977	436223.89	2325438.72	-	-	Геодезический метод	0.1	-
3978	436220.05	2325437.23	-	-	Геодезический метод	0.1	-
3979	436213.18	2325435.52	-	-	Геодезический метод	0.1	-
3980	436210.01	2325434.63	-	-	Геодезический метод	0.1	-
3981	436207.60	2325434.02	-	-	Геодезический метод	0.1	-
3982	436204.26	2325431.84	-	-	Геодезический метод	0.1	-
3983	436201.33	2325429.58	-	-	Геодезический метод	0.1	-
3984	436198.60	2325426.56	-	-	Геодезический метод	0.1	-
3985	436196.47	2325424.79	-	-	Геодезический метод	0.1	-
3986	436194.01	2325423.15	-	-	Геодезический метод	0.1	-

## 2. Сведения о характерных точках границ объекта

Обозначение характерных точек границ	Существующие координаты, м		Измененные (уточненные) координаты, м		Метод определения координат характерной точки	Средняя квадратическая погрешность положения характерной точки (Мт), м	Описание обозначения точки на местности (при наличии)
	X	Y	X	Y			
1	2	3	4	5	6	7	8
3987	436192.11	2325422.26	-	-	Геодезический метод	0.1	-
3988	436190.43	2325421.94	-	-	Геодезический метод	0.1	-
3989	436178.89	2325415.24	-	-	Геодезический метод	0.1	-
3990	436176.27	2325413.30	-	-	Геодезический метод	0.1	-
3991	436171.00	2325409.38	-	-	Геодезический метод	0.1	-
3992	436168.07	2325406.23	-	-	Геодезический метод	0.1	-
3993	436163.56	2325395.80	-	-	Геодезический метод	0.1	-
3994	436160.67	2325388.88	-	-	Геодезический метод	0.1	-
3995	436156.79	2325381.85	-	-	Геодезический метод	0.1	-
3996	436156.05	2325380.56	-	-	Геодезический метод	0.1	-
3997	436154.63	2325379.40	-	-	Геодезический метод	0.1	-
3998	436152.67	2325378.32	-	-	Геодезический метод	0.1	-
3999	436150.07	2325376.96	-	-	Геодезический метод	0.1	-
4000	436149.04	2325375.78	-	-	Геодезический метод	0.1	-
4001	436148.19	2325374.30	-	-	Геодезический метод	0.1	-
4002	436147.09	2325372.54	-	-	Геодезический метод	0.1	-
4003	436145.14	2325370.37	-	-	Геодезический метод	0.1	-
4004	436138.67	2325366.17	-	-	Геодезический метод	0.1	-
4005	436135.88	2325364.36	-	-	Геодезический метод	0.1	-
4006	436133.20	2325362.62	-	-	Геодезический метод	0.1	-
4007	436125.85	2325358.72	-	-	Геодезический метод	0.1	-
4008	436123.34	2325357.31	-	-	Геодезический метод	0.1	-
4009	436121.60	2325356.80	-	-	Геодезический метод	0.1	-
4010	436120.18	2325356.67	-	-	Геодезический метод	0.1	-
4011	436119.10	2325356.62	-	-	Геодезический метод	0.1	-
4012	436117.85	2325356.19	-	-	Геодезический метод	0.1	-

## 2. Сведения о характерных точках границ объекта

Обозначение характерных точек границ	Существующие координаты, м		Измененные (уточненные) координаты, м		Метод определения координат характерной точки	Средняя квадратическая погрешность положения характерной точки (Мт), м	Описание обозначения точки на местности (при наличии)
	X	Y	X	Y			
1	2	3	4	5	6	7	8
4013	436117.02	2325355.59	-	-	Геодезический метод	0.1	-
4014	436115.95	2325355.83	-	-	Геодезический метод	0.1	-
4015	436114.47	2325356.57	-	-	Геодезический метод	0.1	-
4016	436112.98	2325357.52	-	-	Геодезический метод	0.1	-
4017	436109.44	2325358.21	-	-	Геодезический метод	0.1	-
4018	436105.76	2325357.59	-	-	Геодезический метод	0.1	-
4019	436103.38	2325356.86	-	-	Геодезический метод	0.1	-
4020	436100.10	2325357.05	-	-	Геодезический метод	0.1	-
4021	436097.81	2325358.33	-	-	Геодезический метод	0.1	-
4022	436096.23	2325360.48	-	-	Геодезический метод	0.1	-
4023	436094.82	2325363.58	-	-	Геодезический метод	0.1	-
4024	436094.14	2325365.66	-	-	Геодезический метод	0.1	-
4025	436089.78	2325370.27	-	-	Геодезический метод	0.1	-
4026	436087.54	2325372.05	-	-	Геодезический метод	0.1	-
4027	436084.36	2325374.40	-	-	Геодезический метод	0.1	-
4028	436082.95	2325374.39	-	-	Геодезический метод	0.1	-
4029	436081.29	2325373.95	-	-	Геодезический метод	0.1	-
4030	436080.26	2325373.08	-	-	Геодезический метод	0.1	-
4031	436078.67	2325370.73	-	-	Геодезический метод	0.1	-
4032	436077.60	2325368.62	-	-	Геодезический метод	0.1	-
4033	436076.19	2325365.31	-	-	Геодезический метод	0.1	-
4034	436074.35	2325362.87	-	-	Геодезический метод	0.1	-
4035	436072.22	2325361.94	-	-	Геодезический метод	0.1	-
4036	436069.85	2325361.36	-	-	Геодезический метод	0.1	-
4037	436064.72	2325359.43	-	-	Геодезический метод	0.1	-
4038	436060.23	2325357.93	-	-	Геодезический метод	0.1	-

## 2. Сведения о характерных точках границ объекта

Обозначение характерных точек границ	Существующие координаты, м		Измененные (уточненные) координаты, м		Метод определения координат характерной точки	Средняя квадратическая погрешность положения характерной точки (Мт), м	Описание обозначения точки на местности (при наличии)
	X	Y	X	Y			
1	2	3	4	5	6	7	8
4039	436052.97	2325353.37	-	-	Геодезический метод	0.1	-
4040	436051.11	2325351.43	-	-	Геодезический метод	0.1	-
4041	436049.48	2325350.48	-	-	Геодезический метод	0.1	-
4042	436047.12	2325350.11	-	-	Геодезический метод	0.1	-
4043	436044.29	2325350.76	-	-	Геодезический метод	0.1	-
4044	436041.89	2325350.74	-	-	Геодезический метод	0.1	-
4045	436039.36	2325349.93	-	-	Геодезический метод	0.1	-
4046	436032.80	2325347.52	-	-	Геодезический метод	0.1	-
4047	436027.37	2325341.63	-	-	Геодезический метод	0.1	-
4048	436052.26	2325309.01	-	-	Геодезический метод	0.1	-
4049	436057.23	2325301.56	-	-	Геодезический метод	0.1	-
4050	436087.65	2325325.55	-	-	Геодезический метод	0.1	-
4051	436104.32	2325329.77	-	-	Геодезический метод	0.1	-
4052	436254.27	2325403.60	-	-	Геодезический метод	0.1	-
4053	436269.33	2325333.80	-	-	Геодезический метод	0.1	-
4054	436271.94	2325319.72	-	-	Геодезический метод	0.1	-
4055	436271.53	2325310.15	-	-	Геодезический метод	0.1	-
4056	436266.01	2325301.58	-	-	Геодезический метод	0.1	-
4057	436268.51	2325296.37	-	-	Геодезический метод	0.1	-
4058	436340.80	2325203.72	-	-	Геодезический метод	0.1	-
4059	436362.79	2325176.28	-	-	Геодезический метод	0.1	-
4060	436378.26	2325156.68	-	-	Геодезический метод	0.1	-
4061	436398.61	2325131.34	-	-	Геодезический метод	0.1	-
4062	436399.98	2325129.65	-	-	Геодезический метод	0.1	-
4063	436398.46	2325128.64	-	-	Геодезический метод	0.1	-
4064	436334.78	2325086.03	-	-	Геодезический метод	0.1	-

## 2. Сведения о характерных точках границ объекта

Обозначение характерных точек границ	Существующие координаты, м		Измененные (уточненные) координаты, м		Метод определения координат характерной точки	Средняя квадратическая погрешность положения характерной точки (Мт), м	Описание обозначения точки на местности (при наличии)
	X	Y	X	Y			
1	2	3	4	5	6	7	8
4065	436288.74	2325055.32	-	-	Геодезический метод	0.1	-
4066	436245.47	2325027.68	-	-	Геодезический метод	0.1	-
4067	436252.10	2325027.82	-	-	Геодезический метод	0.1	-
4068	436263.14	2325034.56	-	-	Геодезический метод	0.1	-
4069	436266.51	2325032.02	-	-	Геодезический метод	0.1	-
4070	436271.07	2325037.81	-	-	Геодезический метод	0.1	-
4071	436403.04	2325119.75	-	-	Геодезический метод	0.1	-
4072	436468.99	2325167.76	-	-	Геодезический метод	0.1	-
4073	436478.49	2325189.17	-	-	Геодезический метод	0.1	-
4074	436483.24	2325187.06	-	-	Геодезический метод	0.1	-
4075	436473.18	2325164.38	-	-	Геодезический метод	0.1	-
4076	436405.95	2325115.43	-	-	Геодезический метод	0.1	-
4077	436274.59	2325033.87	-	-	Геодезический метод	0.1	-
4078	436270.73	2325028.97	-	-	Геодезический метод	0.1	-
4079	436271.61	2325028.19	-	-	Геодезический метод	0.1	-
4080	436311.66	2325029.24	-	-	Геодезический метод	0.1	-
4081	436321.14	2325029.17	-	-	Геодезический метод	0.1	-
4082	436327.77	2325027.10	-	-	Геодезический метод	0.1	-
4083	436332.10	2325024.94	-	-	Геодезический метод	0.1	-
4084	436355.04	2325013.72	-	-	Геодезический метод	0.1	-
4085	436369.43	2325006.64	-	-	Геодезический метод	0.1	-
4086	436372.55	2325005.70	-	-	Геодезический метод	0.1	-
4087	436374.39	2325005.67	-	-	Геодезический метод	0.1	-
4088	436380.84	2325006.39	-	-	Геодезический метод	0.1	-
4089	436381.56	2325006.73	-	-	Геодезический метод	0.1	-
4090	436386.65	2325011.72	-	-	Геодезический метод	0.1	-

## 2. Сведения о характерных точках границ объекта

Обозначение характерных точек границ	Существующие координаты, м		Измененные (уточненные) координаты, м		Метод определения координат характерной точки	Средняя квадратическая погрешность положения характерной точки (Мт), м	Описание обозначения точки на местности (при наличии)
	X	Y	X	Y			
1	2	3	4	5	6	7	8
4091	436405.51	2325031.67	-	-	Геодезический метод	0.1	-
4092	436408.72	2325034.45	-	-	Геодезический метод	0.1	-
4093	436512.33	2325134.74	-	-	Геодезический метод	0.1	-
4094	436523.24	2325143.49	-	-	Геодезический метод	0.1	-
4095	436537.59	2325153.22	-	-	Геодезический метод	0.1	-
4096	436551.60	2325159.96	-	-	Геодезический метод	0.1	-
4097	436558.83	2325162.40	-	-	Геодезический метод	0.1	-
4098	436614.85	2325179.96	-	-	Геодезический метод	0.1	-
4099	436680.26	2325201.97	-	-	Геодезический метод	0.1	-
4100	436745.21	2325222.21	-	-	Геодезический метод	0.1	-
4101	436798.89	2325240.59	-	-	Геодезический метод	0.1	-
4102	436874.71	2325264.48	-	-	Геодезический метод	0.1	-
4103	437008.54	2325308.95	-	-	Геодезический метод	0.1	-
4104	437104.19	2325338.32	-	-	Геодезический метод	0.1	-
4105	437211.18	2325374.59	-	-	Геодезический метод	0.1	-
4106	437218.72	2325377.09	-	-	Геодезический метод	0.1	-
4107	437251.14	2325386.95	-	-	Геодезический метод	0.1	-
4108	437260.04	2325388.85	-	-	Геодезический метод	0.1	-
4109	437276.46	2325389.64	-	-	Геодезический метод	0.1	-
4110	437317.96	2325391.64	-	-	Геодезический метод	0.1	-
4111	437313.04	2325431.89	-	-	Геодезический метод	0.1	-
4112	437324.11	2325449.14	-	-	Геодезический метод	0.1	-
4113	437460.35	2325528.62	-	-	Геодезический метод	0.1	-
4114	437537.99	2325520.74	-	-	Геодезический метод	0.1	-
4115	437577.74	2325493.04	-	-	Геодезический метод	0.1	-
4116	437666.08	2325450.65	-	-	Геодезический метод	0.1	-

## 2. Сведения о характерных точках границ объекта

Обозначение характерных точек границ	Существующие координаты, м		Измененные (уточненные) координаты, м		Метод определения координат характерной точки	Средняя квадратическая погрешность положения характерной точки (Мт), м	Описание обозначения точки на местности (при наличии)
	X	Y	X	Y			
1	2	3	4	5	6	7	8
4117	437676.09	2325471.16	-	-	Геодезический метод	0.1	-
4118	437702.74	2325459.44	-	-	Геодезический метод	0.1	-
4119	437732.05	2325450.75	-	-	Геодезический метод	0.1	-
4120	437758.54	2325446.97	-	-	Геодезический метод	0.1	-
4121	437787.66	2325445.09	-	-	Геодезический метод	0.1	-
4122	437826.23	2325446.10	-	-	Геодезический метод	0.1	-
4123	437842.17	2325449.02	-	-	Геодезический метод	0.1	-
4124	437847.73	2325451.50	-	-	Геодезический метод	0.1	-
4125	437852.37	2325456.91	-	-	Геодезический метод	0.1	-
4126	437860.44	2325471.00	-	-	Геодезический метод	0.1	-
4127	437870.30	2325477.77	-	-	Геодезический метод	0.1	-
4128	437874.56	2325480.28	-	-	Геодезический метод	0.1	-
4129	437884.48	2325482.10	-	-	Геодезический метод	0.1	-
4130	437889.74	2325486.21	-	-	Геодезический метод	0.1	-
4131	437891.39	2325487.47	-	-	Геодезический метод	0.1	-
4132	437893.01	2325487.28	-	-	Геодезический метод	0.1	-
4133	437893.23	2325486.71	-	-	Геодезический метод	0.1	-
4134	437893.84	2325487.28	-	-	Геодезический метод	0.1	-
4135	437897.20	2325489.15	-	-	Геодезический метод	0.1	-
4136	437903.96	2325491.18	-	-	Геодезический метод	0.1	-
4137	437908.10	2325493.20	-	-	Геодезический метод	0.1	-
4138	437911.08	2325493.67	-	-	Геодезический метод	0.1	-
4139	437915.41	2325493.82	-	-	Геодезический метод	0.1	-
4140	437921.82	2325494.88	-	-	Геодезический метод	0.1	-
4141	437924.55	2325494.77	-	-	Геодезический метод	0.1	-
4142	437925.53	2325494.92	-	-	Геодезический метод	0.1	-



## 2. Сведения о характерных точках границ объекта

Обозначение характерных точек границ	Существующие координаты, м		Измененные (уточненные) координаты, м		Метод определения координат характерной точки	Средняя квадратическая погрешность положения характерной точки (Мт), м	Описание обозначения точки на местности (при наличии)
	X	Y	X	Y			
1	2	3	4	5	6	7	8
4143	437925.92	2325495.42	-	-	Геодезический метод	0.1	-
4144	437924.77	2325496.49	-	-	Геодезический метод	0.1	-
4145	437924.66	2325497.54	-	-	Геодезический метод	0.1	-
4146	437928.63	2325497.31	-	-	Геодезический метод	0.1	-
4147	437930.80	2325497.65	-	-	Геодезический метод	0.1	-
4148	437933.98	2325499.02	-	-	Геодезический метод	0.1	-
4149	437936.62	2325500.71	-	-	Геодезический метод	0.1	-
4150	437937.73	2325502.21	-	-	Геодезический метод	0.1	-
4151	437938.73	2325503.81	-	-	Геодезический метод	0.1	-
4152	437939.64	2325504.75	-	-	Геодезический метод	0.1	-
4153	437941.25	2325505.46	-	-	Геодезический метод	0.1	-
4154	437942.32	2325505.67	-	-	Геодезический метод	0.1	-
4155	437943.40	2325506.06	-	-	Геодезический метод	0.1	-
4156	437944.55	2325506.71	-	-	Геодезический метод	0.1	-
4157	437945.46	2325507.35	-	-	Геодезический метод	0.1	-
4158	437946.28	2325508.32	-	-	Геодезический метод	0.1	-
4159	437947.41	2325509.21	-	-	Геодезический метод	0.1	-
4160	437949.10	2325509.69	-	-	Геодезический метод	0.1	-
4161	437950.99	2325509.63	-	-	Геодезический метод	0.1	-
4162	437953.22	2325509.37	-	-	Геодезический метод	0.1	-
4163	437955.61	2325508.72	-	-	Геодезический метод	0.1	-
4164	437957.10	2325507.82	-	-	Геодезический метод	0.1	-
4165	437957.69	2325506.97	-	-	Геодезический метод	0.1	-
4166	437958.85	2325506.39	-	-	Геодезический метод	0.1	-
4167	437959.83	2325505.60	-	-	Геодезический метод	0.1	-
4168	437961.24	2325503.87	-	-	Геодезический метод	0.1	-

## 2. Сведения о характерных точках границ объекта

Обозначение характерных точек границ	Существующие координаты, м		Измененные (уточненные) координаты, м		Метод определения координат характерной точки	Средняя квадратическая погрешность положения характерной точки (Мт), м	Описание обозначения точки на местности (при наличии)
	X	Y	X	Y			
1	2	3	4	5	6	7	8
4169	437962.12	2325502.34	-	-	Геодезический метод	0.1	-
4170	437962.61	2325500.64	-	-	Геодезический метод	0.1	-
4171	437963.15	2325499.76	-	-	Геодезический метод	0.1	-
4172	437964.10	2325499.53	-	-	Геодезический метод	0.1	-
4173	437965.76	2325500.02	-	-	Геодезический метод	0.1	-
4174	437967.86	2325500.77	-	-	Геодезический метод	0.1	-
4175	437969.62	2325500.97	-	-	Геодезический метод	0.1	-
4176	437972.21	2325500.72	-	-	Геодезический метод	0.1	-
4177	437974.17	2325499.32	-	-	Геодезический метод	0.1	-
4178	437976.35	2325496.98	-	-	Геодезический метод	0.1	-
4179	437978.17	2325496.11	-	-	Геодезический метод	0.1	-
4180	437981.82	2325496.87	-	-	Геодезический метод	0.1	-
4181	437985.81	2325498.21	-	-	Геодезический метод	0.1	-
4182	437988.75	2325499.57	-	-	Геодезический метод	0.1	-
4183	437991.36	2325499.30	-	-	Геодезический метод	0.1	-
4184	437994.91	2325498.06	-	-	Геодезический метод	0.1	-
4185	437998.58	2325497.50	-	-	Геодезический метод	0.1	-
4186	438001.97	2325498.27	-	-	Геодезический метод	0.1	-
4187	438005.37	2325499.40	-	-	Геодезический метод	0.1	-
4188	438007.96	2325500.55	-	-	Геодезический метод	0.1	-
4189	438010.47	2325501.29	-	-	Геодезический метод	0.1	-
4190	438013.06	2325502.31	-	-	Геодезический метод	0.1	-
4191	438015.89	2325502.43	-	-	Геодезический метод	0.1	-
4192	438018.99	2325501.78	-	-	Геодезический метод	0.1	-
4193	438020.58	2325501.36	-	-	Геодезический метод	0.1	-
4194	438023.05	2325500.15	-	-	Геодезический метод	0.1	-

## 2. Сведения о характерных точках границ объекта

Обозначение характерных точек границ	Существующие координаты, м		Измененные (уточненные) координаты, м		Метод определения координат характерной точки	Средняя квадратическая погрешность положения характерной точки (Мт), м	Описание обозначения точки на местности (при наличии)
	X	Y	X	Y			
1	2	3	4	5	6	7	8
4195	438024.19	2325499.85	-	-	Геодезический метод	0.1	-
4196	438025.65	2325499.27	-	-	Геодезический метод	0.1	-
4197	438026.95	2325497.29	-	-	Геодезический метод	0.1	-
4198	438029.94	2325488.20	-	-	Геодезический метод	0.1	-
4199	438032.39	2325481.67	-	-	Геодезический метод	0.1	-
4200	438033.13	2325478.96	-	-	Геодезический метод	0.1	-
4201	438034.86	2325477.52	-	-	Геодезический метод	0.1	-
4202	438042.77	2325483.29	-	-	Геодезический метод	0.1	-
4203	438042.86	2325487.50	-	-	Геодезический метод	0.1	-
4204	438041.68	2325493.03	-	-	Геодезический метод	0.1	-
4205	438042.05	2325495.62	-	-	Геодезический метод	0.1	-
4206	438042.79	2325499.81	-	-	Геодезический метод	0.1	-
4207	438039.72	2325508.30	-	-	Геодезический метод	0.1	-
4208	438050.05	2325514.41	-	-	Геодезический метод	0.1	-
4209	438055.64	2325510.41	-	-	Геодезический метод	0.1	-
4210	438059.36	2325510.33	-	-	Геодезический метод	0.1	-
4211	438062.88	2325507.83	-	-	Геодезический метод	0.1	-
4212	438066.37	2325512.46	-	-	Геодезический метод	0.1	-
4213	438064.38	2325518.01	-	-	Геодезический метод	0.1	-
4214	438063.38	2325524.51	-	-	Геодезический метод	0.1	-
4215	438064.21	2325525.79	-	-	Геодезический метод	0.1	-
4216	438069.57	2325526.33	-	-	Геодезический метод	0.1	-
4217	438080.99	2325522.54	-	-	Геодезический метод	0.1	-
4218	438098.72	2325510.03	-	-	Геодезический метод	0.1	-
4219	438099.10	2325504.84	-	-	Геодезический метод	0.1	-
4220	438111.89	2325488.54	-	-	Геодезический метод	0.1	-

## 2. Сведения о характерных точках границ объекта

Обозначение характерных точек границ	Существующие координаты, м		Измененные (уточненные) координаты, м		Метод определения координат характерной точки	Средняя квадратическая погрешность положения характерной точки (Мт), м	Описание обозначения точки на местности (при наличии)
	X	Y	X	Y			
1	2	3	4	5	6	7	8
4221	438116.57	2325479.53	-	-	Геодезический метод	0.1	-
4222	438121.45	2325480.41	-	-	Геодезический метод	0.1	-
4223	438129.31	2325484.79	-	-	Геодезический метод	0.1	-
4224	438142.58	2325484.19	-	-	Геодезический метод	0.1	-
4225	438145.96	2325490.61	-	-	Геодезический метод	0.1	-
4226	438137.12	2325502.45	-	-	Геодезический метод	0.1	-
4227	438136.21	2325505.06	-	-	Геодезический метод	0.1	-
4228	438142.43	2325508.50	-	-	Геодезический метод	0.1	-
4229	438148.34	2325512.27	-	-	Геодезический метод	0.1	-
4230	438152.55	2325512.18	-	-	Геодезический метод	0.1	-
4231	438153.46	2325508.92	-	-	Геодезический метод	0.1	-
4232	438178.67	2325489.95	-	-	Геодезический метод	0.1	-
4233	438180.12	2325481.82	-	-	Геодезический метод	0.1	-
4234	438176.78	2325477.02	-	-	Геодезический метод	0.1	-
4235	438176.00	2325470.24	-	-	Геодезический метод	0.1	-
4236	438177.84	2325465.34	-	-	Геодезический метод	0.1	-
4237	438169.30	2325459.68	-	-	Геодезический метод	0.1	-
2453	438171.46	2325454.13	435341.10	2325625.82	Геодезический метод	0.1	-
4238	438029.93	2325480.32	435544.40	2325074.80	Геодезический метод	0.1	-
4239	438029.65	2325482.13	435535.94	2325069.11	Геодезический метод	0.1	-
4240	438027.79	2325488.31	435531.62	2325067.66	Геодезический метод	0.1	-
4241	438027.24	2325490.48	435526.54	2325064.41	Геодезический метод	0.1	-
4242	438026.20	2325492.12	435521.48	2325063.46	Геодезический метод	0.1	-
4243	438026.06	2325494.42	435519.60	2325063.11	Геодезический метод	0.1	-
4244	438025.20	2325497.48	435514.02	2325062.82	Геодезический метод	0.1	-
4245	438023.81	2325498.25	435507.51	2325063.65	Геодезический метод	0.1	-

## 2. Сведения о характерных точках границ объекта

Обозначение характерных точек границ	Существующие координаты, м		Измененные (уточненные) координаты, м		Метод определения координат характерной точки	Средняя квадратическая погрешность положения характерной точки (Мт), м	Описание обозначения точки на местности (при наличии)
	X	Y	X	Y			
1	2	3	4	5	6	7	8
4246	438020.92	2325498.80	435495.80	2325065.25	Геодезический метод	0.1	-
4247	438019.93	2325499.70	435490.31	2325064.52	Геодезический метод	0.1	-
4248	438017.40	2325500.71	435487.06	2325064.84	Геодезический метод	0.1	-
4249	438014.03	2325500.67	435487.00	2325064.39	Геодезический метод	0.1	-
4250	438008.32	2325498.93	435514.18	2325061.04	Геодезический метод	0.1	-
4251	438001.97	2325496.00	435513.90	2325057.78	Геодезический метод	0.1	-
4252	437998.87	2325495.80	435514.14	2325057.82	Геодезический метод	0.1	-
4253	437995.34	2325496.56	435522.34	2325059.16	Геодезический метод	0.1	-
4254	437992.86	2325497.24	435527.16	2325059.94	Геодезический метод	0.1	-
4255	437990.30	2325497.37	435541.35	2325066.84	Геодезический метод	0.1	-
4256	437987.47	2325497.38	435541.10	2325069.82	Геодезический метод	0.1	-
4257	437986.07	2325496.93	435542.85	2325070.07	Геодезический метод	0.1	-
4258	437983.10	2325495.53	435565.53	2325078.29	Геодезический метод	0.1	-
4259	437979.77	2325494.21	435613.43	2325080.45	Геодезический метод	0.1	-
4260	437978.03	2325494.36	435634.22	2325077.70	Геодезический метод	0.1	-
4261	437976.22	2325495.58	435638.98	2325077.07	Геодезический метод	0.1	-
4262	437975.05	2325496.88	435653.15	2325075.20	Геодезический метод	0.1	-
4263	437972.72	2325498.74	435657.24	2325089.22	Геодезический метод	0.1	-
4264	437970.13	2325498.81	435653.64	2325090.42	Геодезический метод	0.1	-
4265	437965.77	2325498.04	435653.10	2325090.64	Геодезический метод	0.1	-
4266	437964.06	2325497.99	435652.39	2325090.88	Геодезический метод	0.1	-
4267	437963.41	2325498.03	435650.60	2325091.49	Геодезический метод	0.1	-
4268	437962.31	2325498.07	435649.29	2325090.76	Геодезический метод	0.1	-
4269	437961.30	2325497.78	435646.85	2325090.42	Геодезический метод	0.1	-
4270	437960.32	2325497.09	435644.12	2325090.70	Геодезический метод	0.1	-
4271	437959.78	2325496.41	435639.17	2325090.43	Геодезический метод	0.1	-

## 2. Сведения о характерных точках границ объекта

Обозначение характерных точек границ	Существующие координаты, м		Измененные (уточненные) координаты, м		Метод определения координат характерной точки	Средняя квадратическая погрешность положения характерной точки (Мт), м	Описание обозначения точки на местности (при наличии)
	X	Y	X	Y			
1	2	3	4	5	6	7	8
4272	437958.35	2325495.49	435626.15	2325088.62	Геодезический метод	0.1	-
4273	437957.42	2325495.31	435616.86	2325086.45	Геодезический метод	0.1	-
4274	437955.81	2325495.59	435599.67	2325086.72	Геодезический метод	0.1	-
4275	437954.41	2325496.01	435594.78	2325088.33	Геодезический метод	0.1	-
4276	437953.53	2325496.68	435576.97	2325084.41	Геодезический метод	0.1	-
4277	437952.88	2325498.12	435565.02	2325082.95	Геодезический метод	0.1	-
4278	437952.76	2325499.87	435559.77	2325081.94	Геодезический метод	0.1	-
4279	437953.45	2325501.10	435555.96	2325080.42	Геодезический метод	0.1	-
4280	437954.87	2325501.68	-	-	Геодезический метод	0.1	-
4281	437956.38	2325501.60	-	-	Геодезический метод	0.1	-
4282	437957.34	2325501.23	-	-	Геодезический метод	0.1	-
4283	437958.77	2325500.77	-	-	Геодезический метод	0.1	-
4284	437959.88	2325500.96	-	-	Геодезический метод	0.1	-
4285	437960.37	2325501.29	-	-	Геодезический метод	0.1	-
4286	437960.31	2325501.87	-	-	Геодезический метод	0.1	-
4287	437959.67	2325503.05	-	-	Геодезический метод	0.1	-
4288	437958.75	2325504.05	-	-	Геодезический метод	0.1	-
4289	437958.04	2325504.79	-	-	Геодезический метод	0.1	-
4290	437957.28	2325505.84	-	-	Геодезический метод	0.1	-
4291	437955.20	2325507.28	-	-	Геодезический метод	0.1	-
4292	437953.50	2325508.05	-	-	Геодезический метод	0.1	-
4293	437951.16	2325508.04	-	-	Геодезический метод	0.1	-
4294	437949.36	2325507.68	-	-	Геодезический метод	0.1	-
4295	437947.83	2325507.00	-	-	Геодезический метод	0.1	-
4296	437946.55	2325505.86	-	-	Геодезический метод	0.1	-
4297	437945.03	2325505.04	-	-	Геодезический метод	0.1	-

## 2. Сведения о характерных точках границ объекта

Обозначение характерных точек границ	Существующие координаты, м		Измененные (уточненные) координаты, м		Метод определения координат характерной точки	Средняя квадратическая погрешность положения характерной точки (Мт), м	Описание обозначения точки на местности (при наличии)
	X	Y	X	Y			
1	2	3	4	5	6	7	8
4298	437943.42	2325504.30	-	-	Геодезический метод	0.1	-
4299	437941.68	2325503.56	-	-	Геодезический метод	0.1	-
4300	437939.96	2325502.37	-	-	Геодезический метод	0.1	-
4301	437938.82	2325501.14	-	-	Геодезический метод	0.1	-
4302	437937.17	2325498.70	-	-	Геодезический метод	0.1	-
4303	437934.81	2325496.98	-	-	Геодезический метод	0.1	-
4304	437932.09	2325495.23	-	-	Геодезический метод	0.1	-
4305	437927.63	2325493.42	-	-	Геодезический метод	0.1	-
4306	437924.87	2325493.43	-	-	Геодезический метод	0.1	-
4307	437920.87	2325493.43	-	-	Геодезический метод	0.1	-
4308	437914.97	2325492.43	-	-	Геодезический метод	0.1	-
4309	437911.28	2325492.43	-	-	Геодезический метод	0.1	-
4310	437909.44	2325491.66	-	-	Геодезический метод	0.1	-
4311	437903.53	2325489.25	-	-	Геодезический метод	0.1	-
4312	437897.99	2325487.15	-	-	Геодезический метод	0.1	-
4313	437895.92	2325486.63	-	-	Геодезический метод	0.1	-
4314	437895.28	2325485.67	-	-	Геодезический метод	0.1	-
4315	437895.30	2325484.64	-	-	Геодезический метод	0.1	-
4316	437899.55	2325482.61	-	-	Геодезический метод	0.1	-
4317	437901.02	2325482.91	-	-	Геодезический метод	0.1	-
4318	437903.16	2325484.48	-	-	Геодезический метод	0.1	-
4319	437949.11	2325482.10	-	-	Геодезический метод	0.1	-
4320	438014.18	2325479.33	-	-	Геодезический метод	0.1	-
4321	438022.23	2325476.57	-	-	Геодезический метод	0.1	-
4322	438029.44	2325480.64	-	-	Геодезический метод	0.1	-
4238	438029.93	2325480.32	435544.40	2325074.80	Геодезический метод	0.1	-

## 2. Сведения о характерных точках границ объекта

Обозначение характерных точек границ	Существующие координаты, м		Измененные (уточненные) координаты, м		Метод определения координат характерной точки	Средняя квадратическая погрешность положения характерной точки (Мт), м	Описание обозначения точки на местности (при наличии)
	X	Y	X	Y			
1	2	3	4	5	6	7	8
4323	435431.30	2325337.49	435536.95	2325103.28	Геодезический метод	0.1	-
4324	435440.43	2325376.90	435508.92	2325090.38	Геодезический метод	0.1	-
4325	435432.19	2325379.17	435512.64	2325065.33	Геодезический метод	0.1	-
4326	435314.81	2325409.88	435521.08	2325066.58	Геодезический метод	0.1	-
4327	435304.12	2325371.26	435522.10	2325066.73	Геодезический метод	0.1	-
4328	435315.11	2325368.35	435526.53	2325067.95	Геодезический метод	0.1	-
4329	435421.46	2325340.15	435533.79	2325071.26	Геодезический метод	0.1	-
н4330	-	-	435538.71	2325072.74	Геодезический метод	0.1	-
н4331	-	-	435540.02	2325073.96	Геодезический метод	0.1	-
н4332	-	-	435541.26	2325075.88	Геодезический метод	0.1	-
н4333	-	-	435542.68	2325077.24	Геодезический метод	0.1	-
н4334	-	-	435545.35	2325078.20	Геодезический метод	0.1	-
н4335	-	-	435549.08	2325080.48	Геодезический метод	0.1	-
н4336	-	-	435554.20	2325084.28	Геодезический метод	0.1	-
н4337	-	-	435560.26	2325085.61	Геодезический метод	0.1	-
н4338	-	-	435574.61	2325086.98	Геодезический метод	0.1	-
н4339	-	-	435576.92	2325087.34	Геодезический метод	0.1	-
н4340	-	-	435578.32	2325087.59	Геодезический метод	0.1	-
н4341	-	-	435579.35	2325088.58	Геодезический метод	0.1	-
н4342	-	-	435579.39	2325090.84	Геодезический метод	0.1	-
н4343	-	-	435583.27	2325091.70	Геодезический метод	0.1	-
н4344	-	-	435592.70	2325092.14	Геодезический метод	0.1	-
н4345	-	-	435601.73	2325090.08	Геодезический метод	0.1	-
н4346	-	-	435616.70	2325089.90	Геодезический метод	0.1	-
н4347	-	-	435619.79	2325090.56	Геодезический метод	0.1	-
н4348	-	-	435625.46	2325091.78	Геодезический метод	0.1	-



## 2. Сведения о характерных точках границ объекта

Обозначение характерных точек границ	Существующие координаты, м		Измененные (уточненные) координаты, м		Метод определения координат характерной точки	Средняя квадратическая погрешность положения характерной точки (Мт), м	Описание обозначения точки на местности (при наличии)
	X	Y	X	Y			
1	2	3	4	5	6	7	8
н4349	-	-	435638.42	2325093.93	Геодезический метод	0.1	-
н4350	-	-	435645.35	2325095.27	Геодезический метод	0.1	-
н4351	-	-	435647.98	2325096.36	Геодезический метод	0.1	-
н4352	-	-	435650.25	2325096.73	Геодезический метод	0.1	-
н4353	-	-	435652.12	2325096.02	Геодезический метод	0.1	-
н4354	-	-	435653.74	2325095.47	Геодезический метод	0.1	-
н4355	-	-	435654.31	2325095.28	Геодезический метод	0.1	-
н4356	-	-	435655.10	2325095.04	Геодезический метод	0.1	-
н4357	-	-	435658.59	2325093.85	Геодезический метод	0.1	-
н4358	-	-	435662.26	2325106.42	Геодезический метод	0.1	-
н4359	-	-	435631.83	2325103.85	Геодезический метод	0.1	-
н4360	-	-	435623.37	2325103.14	Геодезический метод	0.1	-
н4361	-	-	435571.11	2325098.72	Геодезический метод	0.1	-
н4362	-	-	435567.55	2325106.79	Геодезический метод	0.1	-
4323	435431.30	2325337.49	435536.95	2325103.28	Геодезический метод	0.1	-
4363	435423.40	2325556.24	436318.13	2326577.09	Геодезический метод	0.1	-
4364	435440.14	2325615.71	436306.91	2326543.57	Геодезический метод	0.1	-
4365	435401.08	2325626.05	436312.09	2326541.91	Геодезический метод	0.1	-
4366	435359.44	2325636.67	436307.63	2326525.24	Геодезический метод	0.1	-
4367	435355.21	2325620.76	436256.24	2326515.43	Геодезический метод	0.1	-
4368	435276.50	2325642.50	436236.88	2326511.73	Геодезический метод	0.1	-
4369	435296.49	2325713.23	436233.00	2326510.99	Геодезический метод	0.1	-
4370	435235.33	2325731.82	436239.67	2326475.17	Геодезический метод	0.1	-
4371	435233.43	2325726.08	436339.80	2326488.46	Геодезический метод	0.1	-
4372	435228.22	2325717.58	436408.77	2326497.62	Геодезический метод	0.1	-
4373	435209.36	2325720.53	436428.98	2326534.35	Геодезический метод	0.1	-

## 2. Сведения о характерных точках границ объекта

Обозначение характерных точек границ	Существующие координаты, м		Измененные (уточненные) координаты, м		Метод определения координат характерной точки	Средняя квадратическая погрешность положения характерной точки (Мт), м	Описание обозначения точки на местности (при наличии)
	X	Y	X	Y			
1	2	3	4	5	6	7	8
4374	435189.75	2325718.36	436391.72	2326554.85	Геодезический метод	0.1	-
4375	435166.44	2325644.11	436381.23	2326561.19	Геодезический метод	0.1	-
4376	435183.27	2325620.36	436323.29	2326592.49	Геодезический метод	0.1	-
4377	435176.00	2325594.15	436322.39	2326589.80	Геодезический метод	0.1	-
4378	435193.42	2325588.92	436318.98	2326579.60	Геодезический метод	0.1	-
4379	435186.51	2325566.68	-	-	Геодезический метод	0.1	-
4380	435191.19	2325563.87	-	-	Геодезический метод	0.1	-
4381	435250.16	2325545.02	-	-	Геодезический метод	0.1	-
4382	435266.93	2325600.10	-	-	Геодезический метод	0.1	-
4383	435303.89	2325590.05	-	-	Геодезический метод	0.1	-
4363	435423.40	2325556.24	436318.13	2326577.09	Геодезический метод	0.1	-
4384	436408.65	2326498.08	435892.02	2326655.67	Геодезический метод	0.1	-
4385	436427.03	2326534.03	435879.06	2326653.05	Геодезический метод	0.1	-
4386	436391.35	2326554.11	435880.97	2326643.10	Геодезический метод	0.1	-
4387	436391.72	2326554.85	435884.76	2326596.92	Геодезический метод	0.1	-
4388	436381.23	2326561.19	435974.03	2326588.17	Геодезический метод	0.1	-
4389	436380.59	2326560.16	435974.32	2326590.36	Геодезический метод	0.1	-
4390	436319.87	2326594.34	435987.11	2326593.44	Геодезический метод	0.1	-
4391	436322.39	2326589.80	436013.03	2326598.59	Геодезический метод	0.1	-
4392	436306.91	2326543.57	436012.82	2326599.63	Геодезический метод	0.1	-
4393	436312.09	2326541.91	436004.07	2326643.70	Геодезический метод	0.1	-
4394	436307.63	2326525.24	435998.45	2326671.95	Геодезический метод	0.1	-
4395	436236.88	2326511.73	435940.96	2326663.15	Геодезический метод	0.1	-
4396	436232.96	2326510.95	435929.80	2326661.45	Геодезический метод	0.1	-
4397	436240.90	2326475.14	435920.79	2326660.07	Геодезический метод	0.1	-
4398	436338.38	2326490.27	435904.73	2326657.61	Геодезический метод	0.1	-

## 2. Сведения о характерных точках границ объекта

Обозначение характерных точек границ	Существующие координаты, м		Измененные (уточненные) координаты, м		Метод определения координат характерной точки	Средняя квадратическая погрешность положения характерной точки (Мт), м	Описание обозначения точки на местности (при наличии)
	X	Y	X	Y			
1	2	3	4	5	6	7	8
4384	436408.65	2326498.08	435892.02	2326655.67	Геодезический метод	0.1	-
4399	436066.25	2326329.11	436107.02	2326142.39	Геодезический метод	0.1	-
4400	436025.26	2326532.18	436266.85	2326095.91	Геодезический метод	0.1	-
4401	435987.66	2326395.92	436304.23	2326085.29	Геодезический метод	0.1	-
4402	435978.94	2326359.04	436406.77	2326076.32	Геодезический метод	0.1	-
4403	436001.24	2326353.04	436485.33	2326069.45	Геодезический метод	0.1	-
4404	436003.23	2326345.61	436583.82	2326060.83	Геодезический метод	0.1	-
н4405	-	-	436594.47	2326059.36	Геодезический метод	0.1	-
н4406	-	-	436658.42	2326045.04	Геодезический метод	0.1	-
н4407	-	-	436892.68	2325992.56	Геодезический метод	0.1	-
н4408	-	-	436901.17	2325990.33	Геодезический метод	0.1	-
н4409	-	-	436933.32	2325983.13	Геодезический метод	0.1	-
н4410	-	-	436984.86	2325970.16	Геодезический метод	0.1	-
н4411	-	-	437221.72	2325910.57	Геодезический метод	0.1	-
н4412	-	-	437227.35	2325910.83	Геодезический метод	0.1	-
н4413	-	-	437230.60	2325924.13	Геодезический метод	0.1	-
н4414	-	-	437244.74	2325982.06	Геодезический метод	0.1	-
н4415	-	-	437254.92	2326023.72	Геодезический метод	0.1	-
н4416	-	-	437264.51	2326063.00	Геодезический метод	0.1	-
н4417	-	-	437262.23	2326063.56	Геодезический метод	0.1	-
н4418	-	-	437253.66	2326065.65	Геодезический метод	0.1	-
н4419	-	-	436894.69	2326153.31	Геодезический метод	0.1	-
н4420	-	-	436859.17	2326161.53	Геодезический метод	0.1	-
н4421	-	-	436816.87	2326170.14	Геодезический метод	0.1	-
н4422	-	-	436768.61	2326178.40	Геодезический метод	0.1	-
н4423	-	-	436766.44	2326178.77	Геодезический метод	0.1	-

## 2. Сведения о характерных точках границ объекта

Обозначение характерных точек границ	Существующие координаты, м		Измененные (уточненные) координаты, м		Метод определения координат характерной точки	Средняя квадратическая погрешность положения характерной точки (Мт), м	Описание обозначения точки на местности (при наличии)
	X	Y	X	Y			
1	2	3	4	5	6	7	8
н4424	-	-	436719.19	2326186.02	Геодезический метод	0.1	-
н4425	-	-	436654.21	2326196.00	Геодезический метод	0.1	-
н4426	-	-	436651.14	2326196.47	Геодезический метод	0.1	-
н4427	-	-	436478.47	2326222.98	Геодезический метод	0.1	-
н4428	-	-	436446.21	2326227.93	Геодезический метод	0.1	-
н4429	-	-	436379.20	2326239.37	Геодезический метод	0.1	-
н4430	-	-	436271.21	2326265.58	Геодезический метод	0.1	-
н4431	-	-	436163.47	2326291.73	Геодезический метод	0.1	-
н4432	-	-	436110.72	2326304.53	Геодезический метод	0.1	-
н4433	-	-	436093.53	2326308.70	Геодезический метод	0.1	-
н4434	-	-	436071.75	2326313.98	Геодезический метод	0.1	-
н4435	-	-	436061.96	2326360.89	Геодезический метод	0.1	-
н4436	-	-	436054.21	2326397.97	Геодезический метод	0.1	-
н4437	-	-	436051.04	2326413.12	Геодезический метод	0.1	-
н4438	-	-	436027.88	2326523.99	Геодезический метод	0.1	-
н4439	-	-	435991.66	2326396.79	Геодезический метод	0.1	-
н4440	-	-	435983.83	2326369.27	Геодезический метод	0.1	-
н4441	-	-	435974.49	2326336.47	Геодезический метод	0.1	-
н4442	-	-	435904.22	2326352.71	Геодезический метод	0.1	-
н4443	-	-	435690.52	2326402.11	Геодезический метод	0.1	-
н4444	-	-	435569.30	2326430.13	Геодезический метод	0.1	-
н4445	-	-	435506.90	2326444.55	Геодезический метод	0.1	-
н4446	-	-	435410.78	2326466.77	Геодезический метод	0.1	-
н4447	-	-	435383.42	2326473.09	Геодезический метод	0.1	-
н4448	-	-	435373.16	2326401.83	Геодезический метод	0.1	-
н4449	-	-	435369.03	2326379.29	Геодезический метод	0.1	-

## 2. Сведения о характерных точках границ объекта

Обозначение характерных точек границ	Существующие координаты, м		Измененные (уточненные) координаты, м		Метод определения координат характерной точки	Средняя квадратическая погрешность положения характерной точки (Мт), м	Описание обозначения точки на местности (при наличии)
	X	Y	X	Y			
1	2	3	4	5	6	7	8
н4450	-	-	435363.63	2326354.52	Геодезический метод	0.1	-
н4451	-	-	435362.69	2326351.04	Геодезический метод	0.1	-
н4452	-	-	435381.38	2326346.10	Геодезический метод	0.1	-
н4453	-	-	435452.74	2326327.24	Геодезический метод	0.1	-
н4454	-	-	435513.50	2326309.98	Геодезический метод	0.1	-
н4455	-	-	435562.24	2326296.13	Геодезический метод	0.1	-
н4456	-	-	435603.28	2326284.46	Геодезический метод	0.1	-
н4457	-	-	435809.87	2326225.76	Геодезический метод	0.1	-
н4458	-	-	435821.33	2326222.51	Геодезический метод	0.1	-
н4459	-	-	435921.25	2326194.12	Геодезический метод	0.1	-
н4460	-	-	435933.01	2326190.77	Геодезический метод	0.1	-
н4461	-	-	435945.96	2326187.09	Геодезический метод	0.1	-
н4462	-	-	435951.61	2326185.49	Геодезический метод	0.1	-
н4463	-	-	435953.83	2326193.33	Геодезический метод	0.1	-
н4464	-	-	435959.86	2326214.68	Геодезический метод	0.1	-
н4465	-	-	435973.80	2326263.98	Геодезический метод	0.1	-
н4466	-	-	435979.40	2326283.78	Геодезический метод	0.1	-
н4467	-	-	436048.16	2326264.32	Геодезический метод	0.1	-
н4468	-	-	436071.93	2326257.60	Геодезический метод	0.1	-
н4469	-	-	436083.60	2326254.30	Геодезический метод	0.1	-
н4470	-	-	436086.92	2326237.58	Геодезический метод	0.1	-
4399	436066.25	2326329.11	436107.02	2326142.39	Геодезический метод	0.1	-
4471	436012.40	2326599.56	436106.91	2326142.28	Геодезический метод	0.1	-
4472	435998.66	2326671.54	436068.24	2326152.35	Геодезический метод	0.1	-
4473	435880.09	2326652.50	436062.91	2326133.60	Геодезический метод	0.1	-
4474	435880.97	2326643.10	436061.16	2326127.44	Геодезический метод	0.1	-

## 2. Сведения о характерных точках границ объекта

Обозначение характерных точек границ	Существующие координаты, м		Измененные (уточненные) координаты, м		Метод определения координат характерной точки	Средняя квадратическая погрешность положения характерной точки (Мт), м	Описание обозначения точки на местности (при наличии)
	X	Y	X	Y			
1	2	3	4	5	6	7	8
4475	435884.76	2326596.92	436039.71	2326051.93	Геодезический метод	0.1	-
4476	435973.91	2326587.27	436116.71	2326033.54	Геодезический метод	0.1	-
4477	435974.32	2326590.36	436127.95	2326030.86	Геодезический метод	0.1	-
4478	435987.11	2326593.44	436127.57	2326032.76	Геодезический метод	0.1	-
н4479	-	-	436115.77	2326092.23	Геодезический метод	0.1	-
н4480	-	-	436112.48	2326108.77	Геодезический метод	0.1	-
4471	436012.40	2326599.56	436106.91	2326142.28	Геодезический метод	0.1	-
4481	436574.77	2327195.48	436369.77	2324987.73	Геодезический метод	0.1	-
4482	436554.99	2327611.18	436362.82	2324989.84	Геодезический метод	0.1	-
4483	436544.43	2327620.61	436347.12	2324997.55	Геодезический метод	0.1	-
4484	436490.37	2327625.61	436324.14	2325008.80	Геодезический метод	0.1	-
4485	436292.67	2327645.51	436321.03	2325010.35	Геодезический метод	0.1	-
4486	436259.19	2327648.87	436318.32	2325011.19	Геодезический метод	0.1	-
4487	436242.69	2327650.54	436311.76	2325011.25	Геодезический метод	0.1	-
4488	436225.85	2327653.16	436275.76	2325010.61	Геодезический метод	0.1	-
4489	436171.95	2327658.07	436255.53	2325009.65	Геодезический метод	0.1	-
4490	436000.49	2327674.86	436249.41	2325010.29	Геодезический метод	0.1	-
4491	436039.72	2327468.57	436252.78	2325006.17	Геодезический метод	0.1	-
4492	436242.63	2327462.71	436265.63	2324990.44	Геодезический метод	0.1	-
4493	436245.83	2327417.91	436280.03	2324974.44	Геодезический метод	0.1	-
4494	436258.82	2327417.68	436289.29	2324963.32	Геодезический метод	0.1	-
4495	436297.12	2327418.35	436299.60	2324951.42	Геодезический метод	0.1	-
4496	436296.52	2327384.08	436319.45	2324934.09	Геодезический метод	0.1	-
4497	436305.81	2327316.03	436349.88	2324907.63	Геодезический метод	0.1	-
4498	436260.06	2327309.66	436356.23	2324902.20	Геодезический метод	0.1	-
4499	436266.05	2327244.71	436362.97	2324898.10	Геодезический метод	0.1	-

## 2. Сведения о характерных точках границ объекта

Обозначение характерных точек границ	Существующие координаты, м		Измененные (уточненные) координаты, м		Метод определения координат характерной точки	Средняя квадратическая погрешность положения характерной точки (Мт), м	Описание обозначения точки на местности (при наличии)
	X	Y	X	Y			
1	2	3	4	5	6	7	8
4500	436279.11	2327180.42	436369.19	2324894.93	Геодезический метод	0.1	-
н4501	-	-	436377.00	2324891.75	Геодезический метод	0.1	-
н4502	-	-	436371.56	2324911.26	Геодезический метод	0.1	-
н4503	-	-	436370.08	2324917.93	Геодезический метод	0.1	-
н4504	-	-	436369.66	2324921.87	Геодезический метод	0.1	-
н4505	-	-	436369.66	2324926.92	Геодезический метод	0.1	-
н4506	-	-	436371.04	2324934.12	Геодезический метод	0.1	-
н4507	-	-	436378.23	2324967.77	Геодезический метод	0.1	-
н4508	-	-	436382.25	2324988.44	Геодезический метод	0.1	-
н4509	-	-	436375.27	2324987.66	Геодезический метод	0.1	-
4481	436574.77	2327195.48	436369.77	2324987.73	Геодезический метод	0.1	-
4510	439632.50	2327750.84	437952.88	2325498.12	Геодезический метод	0.1	-
4511	439635.07	2327751.29	437952.76	2325499.87	Геодезический метод	0.1	-
4512	439632.77	2327799.33	437953.45	2325501.10	Геодезический метод	0.1	-
4513	439570.08	2327787.57	437954.87	2325501.68	Геодезический метод	0.1	-
4514	439411.41	2327732.77	437956.38	2325501.60	Геодезический метод	0.1	-
4515	439389.28	2327722.54	437957.34	2325501.23	Геодезический метод	0.1	-
4516	439274.95	2327693.72	437958.77	2325500.78	Геодезический метод	0.1	-
4517	439207.24	2327678.45	437959.88	2325500.96	Геодезический метод	0.1	-
4518	439154.55	2327669.89	437960.37	2325501.29	Геодезический метод	0.1	-
4519	439084.79	2327661.44	437960.31	2325501.88	Геодезический метод	0.1	-
4520	439032.97	2327652.86	437959.67	2325503.06	Геодезический метод	0.1	-
4521	438961.11	2327648.40	437958.75	2325504.05	Геодезический метод	0.1	-
4522	438913.32	2327644.55	437958.04	2325504.79	Геодезический метод	0.1	-
4523	438846.86	2327647.20	437957.28	2325505.84	Геодезический метод	0.1	-
4524	438855.41	2327611.94	437955.20	2325507.28	Геодезический метод	0.1	-

## 2. Сведения о характерных точках границ объекта

Обозначение характерных точек границ	Существующие координаты, м		Измененные (уточненные) координаты, м		Метод определения координат характерной точки	Средняя квадратическая погрешность положения характерной точки (Мт), м	Описание обозначения точки на местности (при наличии)
	X	Y	X	Y			
1	2	3	4	5	6	7	8
4525	438886.33	2327614.84	437953.50	2325508.05	Геодезический метод	0.1	-
4526	439047.76	2327628.81	437951.16	2325508.04	Геодезический метод	0.1	-
4527	439140.95	2327639.42	437949.36	2325507.68	Геодезический метод	0.1	-
4528	439189.68	2327647.52	437947.83	2325507.00	Геодезический метод	0.1	-
4529	439274.63	2327661.99	437946.55	2325505.86	Геодезический метод	0.1	-
4530	439291.54	2327665.53	437945.03	2325505.04	Геодезический метод	0.1	-
4531	439321.63	2327668.99	437943.42	2325504.30	Геодезический метод	0.1	-
4532	439337.25	2327670.14	437941.68	2325503.56	Геодезический метод	0.1	-
4533	439379.55	2327670.04	437939.96	2325502.38	Геодезический метод	0.1	-
4534	439428.22	2327668.33	437938.82	2325501.14	Геодезический метод	0.1	-
4535	439439.32	2327665.60	437937.17	2325498.70	Геодезический метод	0.1	-
4536	439513.04	2327747.07	437934.81	2325496.98	Геодезический метод	0.1	-
4537	439547.34	2327760.23	437932.09	2325495.23	Геодезический метод	0.1	-
4538	439606.46	2327774.34	437927.63	2325493.42	Геодезический метод	0.1	-
4539	439623.24	2327754.42	437924.87	2325493.43	Геодезический метод	0.1	-
н4540	-	-	437920.87	2325493.43	Геодезический метод	0.1	-
н4541	-	-	437914.97	2325492.43	Геодезический метод	0.1	-
н4542	-	-	437912.76	2325492.32	Геодезический метод	0.1	-
н4543	-	-	437911.28	2325492.43	Геодезический метод	0.1	-
н4544	-	-	437909.44	2325491.66	Геодезический метод	0.1	-
н4545	-	-	437907.42	2325490.84	Геодезический метод	0.1	-
н4546	-	-	437906.46	2325490.45	Геодезический метод	0.1	-
н4547	-	-	437903.53	2325489.25	Геодезический метод	0.1	-
н4548	-	-	437900.76	2325488.13	Геодезический метод	0.1	-
н4549	-	-	437897.99	2325487.15	Геодезический метод	0.1	-
н4550	-	-	437895.92	2325486.63	Геодезический метод	0.1	-



## 2. Сведения о характерных точках границ объекта

Обозначение характерных точек границ	Существующие координаты, м		Измененные (уточненные) координаты, м		Метод определения координат характерной точки	Средняя квадратическая погрешность положения характерной точки (Мт), м	Описание обозначения точки на местности (при наличии)
	X	Y	X	Y			
1	2	3	4	5	6	7	8
н4551	-	-	437895.28	2325485.67	Геодезический метод	0.1	-
н4552	-	-	437895.30	2325484.54	Геодезический метод	0.1	-
н4553	-	-	437896.04	2325483.54	Геодезический метод	0.1	-
н4554	-	-	437898.29	2325483.11	Геодезический метод	0.1	-
н4555	-	-	437901.24	2325482.83	Геодезический метод	0.1	-
н4556	-	-	437906.06	2325483.05	Геодезический метод	0.1	-
н4557	-	-	437907.11	2325483.10	Геодезический метод	0.1	-
н4558	-	-	437908.11	2325483.15	Геодезический метод	0.1	-
н4559	-	-	437913.54	2325483.06	Геодезический метод	0.1	-
н4560	-	-	437924.52	2325482.81	Геодезический метод	0.1	-
н4561	-	-	437932.71	2325482.64	Геодезический метод	0.1	-
н4562	-	-	437950.43	2325481.34	Геодезический метод	0.1	-
н4563	-	-	437964.11	2325479.81	Геодезический метод	0.1	-
н4564	-	-	437968.55	2325479.51	Геодезический метод	0.1	-
н4565	-	-	437968.97	2325479.49	Геодезический метод	0.1	-
н4566	-	-	437981.39	2325478.66	Геодезический метод	0.1	-
н4567	-	-	437986.62	2325478.53	Геодезический метод	0.1	-
н4568	-	-	437995.59	2325478.30	Геодезический метод	0.1	-
н4569	-	-	438004.04	2325477.62	Геодезический метод	0.1	-
н4570	-	-	438008.02	2325477.64	Геодезический метод	0.1	-
н4571	-	-	438016.79	2325477.42	Геодезический метод	0.1	-
н4572	-	-	438018.00	2325477.39	Геодезический метод	0.1	-
н4573	-	-	438020.99	2325477.31	Геодезический метод	0.1	-
н4574	-	-	438025.49	2325477.09	Геодезический метод	0.1	-
н4575	-	-	438027.97	2325477.11	Геодезический метод	0.1	-
н4576	-	-	438029.54	2325478.02	Геодезический метод	0.1	-

## 2. Сведения о характерных точках границ объекта

Обозначение характерных точек границ	Существующие координаты, м		Измененные (уточненные) координаты, м		Метод определения координат характерной точки	Средняя квадратическая погрешность положения характерной точки (Мт), м	Описание обозначения точки на местности (при наличии)
	X	Y	X	Y			
1	2	3	4	5	6	7	8
н4577	-	-	438029.94	2325480.38	Геодезический метод	0.1	-
н4578	-	-	438029.65	2325482.13	Геодезический метод	0.1	-
н4579	-	-	438028.99	2325485.12	Геодезический метод	0.1	-
н4580	-	-	438027.79	2325488.30	Геодезический метод	0.1	-
н4581	-	-	438027.24	2325490.48	Геодезический метод	0.1	-
н4582	-	-	438026.20	2325492.12	Геодезический метод	0.1	-
н4583	-	-	438026.06	2325494.42	Геодезический метод	0.1	-
н4584	-	-	438025.20	2325497.48	Геодезический метод	0.1	-
н4585	-	-	438023.81	2325498.25	Геодезический метод	0.1	-
н4586	-	-	438020.92	2325498.80	Геодезический метод	0.1	-
н4587	-	-	438019.93	2325499.70	Геодезический метод	0.1	-
н4588	-	-	438018.69	2325500.20	Геодезический метод	0.1	-
н4589	-	-	438017.40	2325500.72	Геодезический метод	0.1	-
н4590	-	-	438014.03	2325500.67	Геодезический метод	0.1	-
н4591	-	-	438008.32	2325498.93	Геодезический метод	0.1	-
н4592	-	-	438001.97	2325496.00	Геодезический метод	0.1	-
н4593	-	-	437998.87	2325495.80	Геодезический метод	0.1	-
н4594	-	-	437995.34	2325496.56	Геодезический метод	0.1	-
н4595	-	-	437992.86	2325497.24	Геодезический метод	0.1	-
н4596	-	-	437990.30	2325497.37	Геодезический метод	0.1	-
н4597	-	-	437987.47	2325497.38	Геодезический метод	0.1	-
н4598	-	-	437986.07	2325496.93	Геодезический метод	0.1	-
н4599	-	-	437983.10	2325495.53	Геодезический метод	0.1	-
н4600	-	-	437979.77	2325494.21	Геодезический метод	0.1	-
н4601	-	-	437978.03	2325494.36	Геодезический метод	0.1	-
н4602	-	-	437976.22	2325495.58	Геодезический метод	0.1	-

## 2. Сведения о характерных точках границ объекта

Обозначение характерных точек границ	Существующие координаты, м		Измененные (уточненные) координаты, м		Метод определения координат характерной точки	Средняя квадратическая погрешность положения характерной точки (Мт), м	Описание обозначения точки на местности (при наличии)
	X	Y	X	Y			
1	2	3	4	5	6	7	8
н4603	-	-	437975.05	2325496.88	Геодезический метод	0.1	-
н4604	-	-	437974.77	2325497.18	Геодезический метод	0.1	-
н4605	-	-	437974.48	2325497.49	Геодезический метод	0.1	-
н4606	-	-	437972.72	2325498.74	Геодезический метод	0.1	-
н4607	-	-	437970.13	2325498.81	Геодезический метод	0.1	-
н4608	-	-	437965.77	2325498.04	Геодезический метод	0.1	-
н4609	-	-	437964.06	2325497.99	Геодезический метод	0.1	-
н4610	-	-	437963.41	2325498.03	Геодезический метод	0.1	-
н4611	-	-	437962.31	2325498.07	Геодезический метод	0.1	-
н4612	-	-	437961.30	2325497.78	Геодезический метод	0.1	-
н4613	-	-	437960.32	2325497.09	Геодезический метод	0.1	-
н4614	-	-	437959.78	2325496.41	Геодезический метод	0.1	-
н4615	-	-	437958.35	2325495.49	Геодезический метод	0.1	-
н4616	-	-	437957.42	2325495.31	Геодезический метод	0.1	-
н4617	-	-	437955.81	2325495.59	Геодезический метод	0.1	-
н4618	-	-	437954.41	2325496.01	Геодезический метод	0.1	-
н4619	-	-	437953.53	2325496.68	Геодезический метод	0.1	-
4510	439632.50	2327750.84	437952.88	2325498.12	Геодезический метод	0.1	-
4620	433231.84	2328297.22	438209.53	2325499.71	Геодезический метод	0.1	-
4621	433236.78	2328349.77	438173.91	2325507.40	Геодезический метод	0.1	-
4622	433254.86	2328553.28	438175.34	2325514.03	Геодезический метод	0.1	-
4623	433195.10	2328558.36	438159.99	2325519.40	Геодезический метод	0.1	-
4624	433189.18	2328493.09	438153.14	2325516.66	Геодезический метод	0.1	-
4625	433170.86	2328302.96	438139.44	2325511.17	Геодезический метод	0.1	-
н4626	-	-	438130.92	2325507.76	Геодезический метод	0.1	-
н4627	-	-	438114.25	2325505.12	Геодезический метод	0.1	-

## 2. Сведения о характерных точках границ объекта

Обозначение характерных точек границ	Существующие координаты, м		Измененные (уточненные) координаты, м		Метод определения координат характерной точки	Средняя квадратическая погрешность положения характерной точки (Мт), м	Описание обозначения точки на местности (при наличии)
	X	Y	X	Y			
1	2	3	4	5	6	7	8
н4628	-	-	438112.49	2325513.77	Геодезический метод	0.1	-
н4629	-	-	438076.15	2325531.31	Геодезический метод	0.1	-
н4630	-	-	438070.67	2325530.55	Геодезический метод	0.1	-
н4631	-	-	438070.53	2325528.46	Геодезический метод	0.1	-
н4632	-	-	438066.92	2325528.67	Геодезический метод	0.1	-
н4633	-	-	438060.94	2325527.52	Геодезический метод	0.1	-
н4634	-	-	438055.67	2325524.95	Геодезический метод	0.1	-
н4635	-	-	438026.26	2325510.70	Геодезический метод	0.1	-
н4636	-	-	438025.88	2325503.72	Геодезический метод	0.1	-
н4637	-	-	438004.32	2325503.97	Геодезический метод	0.1	-
н4638	-	-	437981.21	2325504.24	Геодезический метод	0.1	-
н4639	-	-	437976.38	2325505.96	Геодезический метод	0.1	-
н4640	-	-	437975.10	2325506.68	Геодезический метод	0.1	-
н4641	-	-	437962.07	2325511.21	Геодезический метод	0.1	-
н4642	-	-	437954.89	2325511.84	Геодезический метод	0.1	-
н4643	-	-	437932.94	2325513.76	Геодезический метод	0.1	-
н4644	-	-	437933.90	2325524.71	Геодезический метод	0.1	-
н4645	-	-	437914.47	2325525.91	Геодезический метод	0.1	-
н4646	-	-	437904.83	2325526.50	Геодезический метод	0.1	-
н4647	-	-	437905.90	2325500.26	Геодезический метод	0.1	-
н4648	-	-	437905.98	2325498.22	Геодезический метод	0.1	-
н4649	-	-	437880.26	2325493.36	Геодезический метод	0.1	-
н4650	-	-	437879.50	2325496.19	Геодезический метод	0.1	-
н4651	-	-	437876.70	2325496.43	Геодезический метод	0.1	-
н4652	-	-	437870.69	2325494.77	Геодезический метод	0.1	-
н4653	-	-	437870.62	2325494.60	Геодезический метод	0.1	-

## 2. Сведения о характерных точках границ объекта

Обозначение характерных точек границ	Существующие координаты, м		Измененные (уточненные) координаты, м		Метод определения координат характерной точки	Средняя квадратическая погрешность положения характерной точки (Мт), м	Описание обозначения точки на местности (при наличии)
	X	Y	X	Y			
1	2	3	4	5	6	7	8
н4654	-	-	437862.01	2325489.98	Геодезический метод	0.1	-
н4655	-	-	437852.21	2325489.99	Геодезический метод	0.1	-
н4656	-	-	437763.66	2325488.32	Геодезический метод	0.1	-
н4657	-	-	437698.57	2325499.39	Геодезический метод	0.1	-
н4658	-	-	437688.27	2325500.64	Геодезический метод	0.1	-
н4659	-	-	437674.89	2325502.26	Геодезический метод	0.1	-
н4660	-	-	437569.89	2325548.16	Геодезический метод	0.1	-
н4661	-	-	437526.36	2325570.37	Геодезический метод	0.1	-
н4662	-	-	437483.94	2325606.53	Геодезический метод	0.1	-
н4663	-	-	437484.25	2325621.00	Геодезический метод	0.1	-
н4664	-	-	437484.39	2325627.35	Геодезический метод	0.1	-
н4665	-	-	437484.56	2325635.02	Геодезический метод	0.1	-
н4666	-	-	437478.71	2325636.20	Геодезический метод	0.1	-
н4667	-	-	437474.07	2325636.20	Геодезический метод	0.1	-
н4668	-	-	437468.12	2325635.14	Геодезический метод	0.1	-
н4669	-	-	437461.38	2325631.83	Геодезический метод	0.1	-
н4670	-	-	437444.57	2325618.60	Геодезический метод	0.1	-
н4671	-	-	437429.04	2325604.01	Геодезический метод	0.1	-
н4672	-	-	437419.57	2325596.51	Геодезический метод	0.1	-
н4673	-	-	437413.22	2325592.54	Геодезический метод	0.1	-
н4674	-	-	437407.66	2325590.82	Геодезический метод	0.1	-
н4675	-	-	437402.37	2325590.56	Геодезический метод	0.1	-
н4676	-	-	437404.45	2325565.36	Геодезический метод	0.1	-
н4677	-	-	437386.43	2325544.72	Геодезический метод	0.1	-
н4678	-	-	437291.69	2325486.47	Геодезический метод	0.1	-
н4679	-	-	437262.12	2325452.79	Геодезический метод	0.1	-

## 2. Сведения о характерных точках границ объекта

Обозначение характерных точек границ	Существующие координаты, м		Измененные (уточненные) координаты, м		Метод определения координат характерной точки	Средняя квадратическая погрешность положения характерной точки (Мт), м	Описание обозначения точки на местности (при наличии)
	X	Y	X	Y			
1	2	3	4	5	6	7	8
н4680	-	-	437242.76	2325456.38	Геодезический метод	0.1	-
н4681	-	-	437239.78	2325456.94	Геодезический метод	0.1	-
н4682	-	-	437233.10	2325458.17	Геодезический метод	0.1	-
н4683	-	-	437208.43	2325458.61	Геодезический метод	0.1	-
н4684	-	-	437186.75	2325458.99	Геодезический метод	0.1	-
н4685	-	-	437151.99	2325459.11	Геодезический метод	0.1	-
н4686	-	-	437142.05	2325459.14	Геодезический метод	0.1	-
н4687	-	-	437058.87	2325459.44	Геодезический метод	0.1	-
н4688	-	-	437044.53	2325432.32	Геодезический метод	0.1	-
н4689	-	-	437007.83	2325424.80	Геодезический метод	0.1	-
н4690	-	-	436994.18	2325422.00	Геодезический метод	0.1	-
н4691	-	-	436891.97	2325460.94	Геодезический метод	0.1	-
н4692	-	-	436797.57	2325449.06	Геодезический метод	0.1	-
н4693	-	-	436748.47	2325428.21	Геодезический метод	0.1	-
н4694	-	-	436679.65	2325422.11	Геодезический метод	0.1	-
н4695	-	-	436630.39	2325421.01	Геодезический метод	0.1	-
н4696	-	-	436618.88	2325420.75	Геодезический метод	0.1	-
н4697	-	-	436573.41	2325436.41	Геодезический метод	0.1	-
н4698	-	-	436563.29	2325439.39	Геодезический метод	0.1	-
н4699	-	-	436551.43	2325441.93	Геодезический метод	0.1	-
н4700	-	-	436542.54	2325442.35	Геодезический метод	0.1	-
н4701	-	-	436538.53	2325442.16	Геодезический метод	0.1	-
н4702	-	-	436525.40	2325441.51	Геодезический метод	0.1	-
н4703	-	-	436502.30	2325434.78	Геодезический метод	0.1	-
н4704	-	-	436484.76	2325430.71	Геодезический метод	0.1	-
н4705	-	-	436467.40	2325427.75	Геодезический метод	0.1	-

## 2. Сведения о характерных точках границ объекта

Обозначение характерных точек границ	Существующие координаты, м		Измененные (уточненные) координаты, м		Метод определения координат характерной точки	Средняя квадратическая погрешность положения характерной точки (Мт), м	Описание обозначения точки на местности (при наличии)
	X	Y	X	Y			
1	2	3	4	5	6	7	8
н4706	-	-	436453.85	2325426.48	Геодезический метод	0.1	-
н4707	-	-	436440.31	2325427.32	Геодезический метод	0.1	-
н4708	-	-	436431.42	2325428.60	Геодезический метод	0.1	-
н4709	-	-	436413.85	2325433.25	Геодезический метод	0.1	-
н4710	-	-	436396.96	2325441.33	Геодезический метод	0.1	-
н4711	-	-	436383.26	2325445.53	Геодезический метод	0.1	-
н4712	-	-	436358.18	2325451.98	Геодезический метод	0.1	-
н4713	-	-	436338.60	2325456.64	Геодезический метод	0.1	-
н4714	-	-	436323.36	2325460.98	Геодезический метод	0.1	-
н4715	-	-	436315.53	2325464.37	Геодезический метод	0.1	-
н4716	-	-	436291.61	2325475.48	Геодезический метод	0.1	-
н4717	-	-	436281.56	2325479.29	Геодезический метод	0.1	-
н4718	-	-	436272.35	2325482.68	Геодезический метод	0.1	-
н4719	-	-	436266.21	2325484.26	Геодезический метод	0.1	-
н4720	-	-	436259.54	2325485.22	Геодезический метод	0.1	-
н4721	-	-	436248.32	2325485.43	Геодезический метод	0.1	-
н4722	-	-	436236.41	2325484.36	Геодезический метод	0.1	-
н4723	-	-	436214.99	2325480.11	Геодезический метод	0.1	-
н4724	-	-	436214.65	2325477.52	Геодезический метод	0.1	-
н4725	-	-	436211.19	2325468.35	Геодезический метод	0.1	-
н4726	-	-	436197.33	2325447.83	Геодезический метод	0.1	-
н4727	-	-	436188.10	2325438.60	Геодезический метод	0.1	-
н4728	-	-	436176.79	2325432.08	Геодезический метод	0.1	-
н4729	-	-	436133.08	2325419.55	Геодезический метод	0.1	-
н4730	-	-	436137.06	2325406.17	Геодезический метод	0.1	-
н4731	-	-	435981.32	2325361.72	Геодезический метод	0.1	-

## 2. Сведения о характерных точках границ объекта

Обозначение характерных точек границ	Существующие координаты, м		Измененные (уточненные) координаты, м		Метод определения координат характерной точки	Средняя квадратическая погрешность положения характерной точки (Мт), м	Описание обозначения точки на местности (при наличии)
	X	Y	X	Y			
1	2	3	4	5	6	7	8
н4732	-	-	435995.67	2325358.32	Геодезический метод	0.1	-
н4733	-	-	436010.88	2325353.82	Геодезический метод	0.1	-
н4734	-	-	436018.56	2325350.51	Геодезический метод	0.1	-
н4735	-	-	436023.82	2325346.79	Геодезический метод	0.1	-
н4736	-	-	436025.73	2325345.05	Геодезический метод	0.1	-
н4737	-	-	436028.23	2325347.37	Геодезический метод	0.1	-
н4738	-	-	436030.77	2325349.73	Геодезический метод	0.1	-
н4739	-	-	436031.05	2325349.99	Геодезический метод	0.1	-
н4740	-	-	436039.42	2325353.52	Геодезический метод	0.1	-
н4741	-	-	436044.51	2325353.24	Геодезический метод	0.1	-
н4742	-	-	436046.63	2325353.25	Геодезический метод	0.1	-
н4743	-	-	436047.36	2325353.25	Геодезический метод	0.1	-
н4744	-	-	436049.59	2325354.02	Геодезический метод	0.1	-
н4745	-	-	436050.84	2325355.39	Геодезический метод	0.1	-
н4746	-	-	436051.08	2325355.62	Геодезический метод	0.1	-
н4747	-	-	436052.33	2325356.84	Геодезический метод	0.1	-
н4748	-	-	436061.31	2325361.70	Геодезический метод	0.1	-
н4749	-	-	436063.00	2325362.99	Геодезический метод	0.1	-
н4750	-	-	436064.27	2325363.13	Геодезический метод	0.1	-
н4751	-	-	436065.41	2325363.27	Геодезический метод	0.1	-
н4752	-	-	436067.17	2325363.80	Геодезический метод	0.1	-
н4753	-	-	436068.79	2325364.06	Геодезический метод	0.1	-
н4754	-	-	436070.21	2325364.50	Геодезический метод	0.1	-
н4755	-	-	436071.38	2325365.27	Геодезический метод	0.1	-
н4756	-	-	436072.76	2325366.07	Геодезический метод	0.1	-
н4757	-	-	436074.29	2325366.92	Геодезический метод	0.1	-



## 2. Сведения о характерных точках границ объекта

Обозначение характерных точек границ	Существующие координаты, м		Измененные (уточненные) координаты, м		Метод определения координат характерной точки	Средняя квадратическая погрешность положения характерной точки (Мт), м	Описание обозначения точки на местности (при наличии)
	X	Y	X	Y			
1	2	3	4	5	6	7	8
н4758	-	-	436075.18	2325368.30	Геодезический метод	0.1	-
н4759	-	-	436075.59	2325369.84	Геодезический метод	0.1	-
н4760	-	-	436076.35	2325373.01	Геодезический метод	0.1	-
н4761	-	-	436078.01	2325374.66	Геодезический метод	0.1	-
н4762	-	-	436080.26	2325376.19	Геодезический метод	0.1	-
н4763	-	-	436081.69	2325377.00	Геодезический метод	0.1	-
н4764	-	-	436082.85	2325377.46	Геодезический метод	0.1	-
н4765	-	-	436085.01	2325377.49	Геодезический метод	0.1	-
н4766	-	-	436087.89	2325376.78	Геодезический метод	0.1	-
н4767	-	-	436090.06	2325375.91	Геодезический метод	0.1	-
н4768	-	-	436090.90	2325375.24	Геодезический метод	0.1	-
н4769	-	-	436091.27	2325374.27	Геодезический метод	0.1	-
н4770	-	-	436091.14	2325373.67	Геодезический метод	0.1	-
н4771	-	-	436090.92	2325372.83	Геодезический метод	0.1	-
н4772	-	-	436091.32	2325371.62	Геодезический метод	0.1	-
н4773	-	-	436092.03	2325370.29	Геодезический метод	0.1	-
н4774	-	-	436093.25	2325369.15	Геодезический метод	0.1	-
н4775	-	-	436094.23	2325368.61	Геодезический метод	0.1	-
н4776	-	-	436094.91	2325367.99	Геодезический метод	0.1	-
н4777	-	-	436095.63	2325366.86	Геодезический метод	0.1	-
н4778	-	-	436096.76	2325364.63	Геодезический метод	0.1	-
н4779	-	-	436098.21	2325362.93	Геодезический метод	0.1	-
н4780	-	-	436098.72	2325362.06	Геодезический метод	0.1	-
н4781	-	-	436099.18	2325360.53	Геодезический метод	0.1	-
н4782	-	-	436099.25	2325360.43	Геодезический метод	0.1	-
н4783	-	-	436099.85	2325359.56	Геодезический метод	0.1	-

## 2. Сведения о характерных точках границ объекта

Обозначение характерных точек границ	Существующие координаты, м		Измененные (уточненные) координаты, м		Метод определения координат характерной точки	Средняя квадратическая погрешность положения характерной точки (Мт), м	Описание обозначения точки на местности (при наличии)
	X	Y	X	Y			
1	2	3	4	5	6	7	8
н4784	-	-	436100.88	2325358.88	Геодезический метод	0.1	-
н4785	-	-	436101.97	2325358.59	Геодезический метод	0.1	-
н4786	-	-	436103.18	2325358.68	Геодезический метод	0.1	-
н4787	-	-	436104.11	2325358.84	Геодезический метод	0.1	-
н4788	-	-	436105.27	2325359.52	Геодезический метод	0.1	-
н4789	-	-	436106.95	2325359.94	Геодезический метод	0.1	-
н4790	-	-	436109.50	2325359.92	Геодезический метод	0.1	-
н4791	-	-	436112.01	2325359.89	Геодезический метод	0.1	-
н4792	-	-	436113.07	2325359.86	Геодезический метод	0.1	-
н4793	-	-	436119.23	2325358.97	Геодезический метод	0.1	-
н4794	-	-	436121.43	2325358.96	Геодезический метод	0.1	-
н4795	-	-	436122.58	2325359.31	Геодезический метод	0.1	-
н4796	-	-	436122.75	2325359.88	Геодезический метод	0.1	-
н4797	-	-	436122.39	2325360.64	Геодезический метод	0.1	-
н4798	-	-	436122.07	2325361.09	Геодезический метод	0.1	-
н4799	-	-	436122.05	2325361.78	Геодезический метод	0.1	-
н4800	-	-	436122.55	2325362.29	Геодезический метод	0.1	-
н4801	-	-	436123.50	2325362.60	Геодезический метод	0.1	-
н4802	-	-	436125.72	2325363.19	Геодезический метод	0.1	-
н4803	-	-	436133.61	2325366.52	Геодезический метод	0.1	-
н4804	-	-	436137.32	2325368.36	Геодезический метод	0.1	-
н4805	-	-	436141.26	2325370.05	Геодезический метод	0.1	-
н4806	-	-	436142.45	2325370.64	Геодезический метод	0.1	-
н4807	-	-	436143.29	2325371.68	Геодезический метод	0.1	-
н4808	-	-	436144.43	2325373.28	Геодезический метод	0.1	-
н4809	-	-	436146.43	2325375.36	Геодезический метод	0.1	-

## 2. Сведения о характерных точках границ объекта

Обозначение характерных точек границ	Существующие координаты, м		Измененные (уточненные) координаты, м		Метод определения координат характерной точки	Средняя квадратическая погрешность положения характерной точки (Мт), м	Описание обозначения точки на местности (при наличии)
	X	Y	X	Y			
1	2	3	4	5	6	7	8
н4810	-	-	436148.75	2325378.04	Геодезический метод	0.1	-
н4811	-	-	436150.61	2325379.13	Геодезический метод	0.1	-
н4812	-	-	436151.87	2325379.81	Геодезический метод	0.1	-
н4813	-	-	436153.09	2325380.98	Геодезический метод	0.1	-
н4814	-	-	436155.27	2325383.82	Геодезический метод	0.1	-
н4815	-	-	436158.27	2325388.83	Геодезический метод	0.1	-
н4816	-	-	436161.85	2325396.52	Геодезический метод	0.1	-
н4817	-	-	436164.00	2325401.41	Геодезический метод	0.1	-
н4818	-	-	436165.68	2325406.34	Геодезический метод	0.1	-
н4819	-	-	436167.26	2325408.86	Геодезический метод	0.1	-
н4820	-	-	436171.38	2325412.55	Геодезический метод	0.1	-
н4821	-	-	436176.97	2325418.62	Геодезический метод	0.1	-
н4822	-	-	436179.90	2325420.64	Геодезический метод	0.1	-
н4823	-	-	436181.87	2325422.03	Геодезический метод	0.1	-
н4824	-	-	436184.83	2325423.76	Геодезический метод	0.1	-
н4825	-	-	436187.33	2325424.79	Геодезический метод	0.1	-
н4826	-	-	436189.97	2325424.80	Геодезический метод	0.1	-
н4827	-	-	436192.16	2325424.66	Геодезический метод	0.1	-
н4828	-	-	436193.10	2325424.80	Геодезический метод	0.1	-
н4829	-	-	436195.69	2325426.02	Геодезический метод	0.1	-
н4830	-	-	436196.81	2325426.92	Геодезический метод	0.1	-
н4831	-	-	436197.58	2325427.55	Геодезический метод	0.1	-
н4832	-	-	436198.92	2325429.21	Геодезический метод	0.1	-
н4833	-	-	436201.76	2325432.75	Геодезический метод	0.1	-
н4834	-	-	436209.75	2325438.87	Геодезический метод	0.1	-
н4835	-	-	436212.79	2325440.21	Геодезический метод	0.1	-

## 2. Сведения о характерных точках границ объекта

Обозначение характерных точек границ	Существующие координаты, м		Измененные (уточненные) координаты, м		Метод определения координат характерной точки	Средняя квадратическая погрешность положения характерной точки (Мт), м	Описание обозначения точки на местности (при наличии)
	X	Y	X	Y			
1	2	3	4	5	6	7	8
н4836	-	-	436213.83	2325440.46	Геодезический метод	0.1	-
н4837	-	-	436214.80	2325440.37	Геодезический метод	0.1	-
н4838	-	-	436216.16	2325439.87	Геодезический метод	0.1	-
н4839	-	-	436217.74	2325439.22	Геодезический метод	0.1	-
н4840	-	-	436218.62	2325439.22	Геодезический метод	0.1	-
н4841	-	-	436220.27	2325440.03	Геодезический метод	0.1	-
н4842	-	-	436221.58	2325441.02	Геодезический метод	0.1	-
н4843	-	-	436223.05	2325442.12	Геодезический метод	0.1	-
н4844	-	-	436226.31	2325442.96	Геодезический метод	0.1	-
н4845	-	-	436228.81	2325442.99	Геодезический метод	0.1	-
н4846	-	-	436230.10	2325443.42	Геодезический метод	0.1	-
н4847	-	-	436230.77	2325444.28	Геодезический метод	0.1	-
н4848	-	-	436231.80	2325446.59	Геодезический метод	0.1	-
н4849	-	-	436233.21	2325450.83	Геодезический метод	0.1	-
н4850	-	-	436234.04	2325453.32	Геодезический метод	0.1	-
н4851	-	-	436234.83	2325455.60	Геодезический метод	0.1	-
н4852	-	-	436235.42	2325456.55	Геодезический метод	0.1	-
н4853	-	-	436236.03	2325457.26	Геодезический метод	0.1	-
н4854	-	-	436236.69	2325457.56	Геодезический метод	0.1	-
н4855	-	-	436236.93	2325457.66	Геодезический метод	0.1	-
н4856	-	-	436238.05	2325457.67	Геодезический метод	0.1	-
н4857	-	-	436239.37	2325457.46	Геодезический метод	0.1	-
н4858	-	-	436240.62	2325457.14	Геодезический метод	0.1	-
н4859	-	-	436241.90	2325456.71	Геодезический метод	0.1	-
н4860	-	-	436242.07	2325456.65	Геодезический метод	0.1	-
н4861	-	-	436242.35	2325456.57	Геодезический метод	0.1	-

## 2. Сведения о характерных точках границ объекта

Обозначение характерных точек границ	Существующие координаты, м		Измененные (уточненные) координаты, м		Метод определения координат характерной точки	Средняя квадратическая погрешность положения характерной точки (Мт), м	Описание обозначения точки на местности (при наличии)
	X	Y	X	Y			
1	2	3	4	5	6	7	8
н4862	-	-	436242.79	2325456.43	Геодезический метод	0.1	-
н4863	-	-	436243.32	2325456.26	Геодезический метод	0.1	-
н4864	-	-	436244.94	2325456.24	Геодезический метод	0.1	-
н4865	-	-	436246.42	2325456.52	Геодезический метод	0.1	-
н4866	-	-	436247.95	2325456.98	Геодезический метод	0.1	-
н4867	-	-	436253.34	2325456.91	Геодезический метод	0.1	-
н4868	-	-	436254.96	2325456.93	Геодезический метод	0.1	-
н4869	-	-	436256.37	2325456.86	Геодезический метод	0.1	-
н4870	-	-	436257.33	2325456.58	Геодезический метод	0.1	-
н4871	-	-	436258.38	2325455.76	Геодезический метод	0.1	-
н4872	-	-	436263.58	2325453.96	Геодезический метод	0.1	-
н4873	-	-	436265.22	2325453.54	Геодезический метод	0.1	-
н4874	-	-	436266.54	2325453.44	Геодезический метод	0.1	-
н4875	-	-	436267.94	2325453.09	Геодезический метод	0.1	-
н4876	-	-	436268.83	2325452.07	Геодезический метод	0.1	-
н4877	-	-	436270.37	2325451.56	Геодезический метод	0.1	-
н4878	-	-	436271.39	2325451.47	Геодезический метод	0.1	-
н4879	-	-	436272.53	2325451.61	Геодезический метод	0.1	-
н4880	-	-	436274.27	2325452.17	Геодезический метод	0.1	-
н4881	-	-	436275.79	2325453.38	Геодезический метод	0.1	-
н4882	-	-	436276.87	2325454.81	Геодезический метод	0.1	-
н4883	-	-	436277.22	2325456.16	Геодезический метод	0.1	-
н4884	-	-	436277.23	2325457.52	Геодезический метод	0.1	-
н4885	-	-	436276.74	2325458.58	Геодезический метод	0.1	-
н4886	-	-	436275.66	2325459.70	Геодезический метод	0.1	-
н4887	-	-	436274.47	2325460.25	Геодезический метод	0.1	-

## 2. Сведения о характерных точках границ объекта

Обозначение характерных точек границ	Существующие координаты, м		Измененные (уточненные) координаты, м		Метод определения координат характерной точки	Средняя квадратическая погрешность положения характерной точки (Мт), м	Описание обозначения точки на местности (при наличии)
	X	Y	X	Y			
1	2	3	4	5	6	7	8
н4888	-	-	436272.94	2325460.99	Геодезический метод	0.1	-
н4889	-	-	436271.24	2325462.54	Геодезический метод	0.1	-
н4890	-	-	436270.77	2325463.11	Геодезический метод	0.1	-
н4891	-	-	436270.13	2325463.91	Геодезический метод	0.1	-
н4892	-	-	436268.18	2325465.26	Геодезический метод	0.1	-
н4893	-	-	436266.70	2325467.34	Геодезический метод	0.1	-
н4894	-	-	436266.62	2325467.93	Геодезический метод	0.1	-
н4895	-	-	436266.52	2325468.71	Геодезический метод	0.1	-
н4896	-	-	436266.95	2325469.58	Геодезический метод	0.1	-
н4897	-	-	436267.45	2325469.75	Геодезический метод	0.1	-
н4898	-	-	436269.22	2325470.21	Геодезический метод	0.1	-
н4899	-	-	436270.82	2325468.48	Геодезический метод	0.1	-
н4900	-	-	436271.71	2325466.58	Геодезический метод	0.1	-
н4901	-	-	436272.96	2325465.06	Геодезический метод	0.1	-
н4902	-	-	436274.05	2325464.08	Геодезический метод	0.1	-
н4903	-	-	436276.10	2325463.01	Геодезический метод	0.1	-
н4904	-	-	436278.12	2325461.77	Геодезический метод	0.1	-
н4905	-	-	436279.33	2325460.62	Геодезический метод	0.1	-
н4906	-	-	436280.00	2325459.22	Геодезический метод	0.1	-
н4907	-	-	436280.14	2325457.79	Геодезический метод	0.1	-
н4908	-	-	436279.87	2325456.09	Геодезический метод	0.1	-
н4909	-	-	436278.87	2325453.54	Геодезический метод	0.1	-
н4910	-	-	436277.58	2325451.78	Геодезический метод	0.1	-
н4911	-	-	436275.34	2325449.93	Геодезический метод	0.1	-
н4912	-	-	436273.66	2325448.38	Геодезический метод	0.1	-
н4913	-	-	436272.74	2325446.37	Геодезический метод	0.1	-

## 2. Сведения о характерных точках границ объекта

Обозначение характерных точек границ	Существующие координаты, м		Измененные (уточненные) координаты, м		Метод определения координат характерной точки	Средняя квадратическая погрешность положения характерной точки (Мт), м	Описание обозначения точки на местности (при наличии)
	X	Y	X	Y			
1	2	3	4	5	6	7	8
н4914	-	-	436272.00	2325444.67	Геодезический метод	0.1	-
н4915	-	-	436271.54	2325443.64	Геодезический метод	0.1	-
н4916	-	-	436271.27	2325440.59	Геодезический метод	0.1	-
н4917	-	-	436271.25	2325440.42	Геодезический метод	0.1	-
н4918	-	-	436272.82	2325434.67	Геодезический метод	0.1	-
н4919	-	-	436274.43	2325431.42	Геодезический метод	0.1	-
н4920	-	-	436275.95	2325428.96	Геодезический метод	0.1	-
н4921	-	-	436277.32	2325426.83	Геодезический метод	0.1	-
н4922	-	-	436277.50	2325426.54	Геодезический метод	0.1	-
н4923	-	-	436277.67	2325425.87	Геодезический метод	0.1	-
н4924	-	-	436278.05	2325424.36	Геодезический метод	0.1	-
н4925	-	-	436278.11	2325422.40	Геодезический метод	0.1	-
н4926	-	-	436277.96	2325420.01	Геодезический метод	0.1	-
н4927	-	-	436277.84	2325417.37	Геодезический метод	0.1	-
н4928	-	-	436278.27	2325414.86	Геодезический метод	0.1	-
н4929	-	-	436278.84	2325413.32	Геодезический метод	0.1	-
н4930	-	-	436279.88	2325412.44	Геодезический метод	0.1	-
н4931	-	-	436283.19	2325411.87	Геодезический метод	0.1	-
н4932	-	-	436288.31	2325411.66	Геодезический метод	0.1	-
н4933	-	-	436292.69	2325410.85	Геодезический метод	0.1	-
н4934	-	-	436293.50	2325410.69	Геодезический метод	0.1	-
н4935	-	-	436294.86	2325410.59	Геодезический метод	0.1	-
н4936	-	-	436296.02	2325410.09	Геодезический метод	0.1	-
н4937	-	-	436296.92	2325409.42	Геодезический метод	0.1	-
н4938	-	-	436297.66	2325408.31	Геодезический метод	0.1	-
н4939	-	-	436298.96	2325406.89	Геодезический метод	0.1	-

## 2. Сведения о характерных точках границ объекта

Обозначение характерных точек границ	Существующие координаты, м		Измененные (уточненные) координаты, м		Метод определения координат характерной точки	Средняя квадратическая погрешность положения характерной точки (Мт), м	Описание обозначения точки на местности (при наличии)
	X	Y	X	Y			
1	2	3	4	5	6	7	8
н4940	-	-	436299.90	2325405.97	Геодезический метод	0.1	-
н4941	-	-	436301.39	2325405.46	Геодезический метод	0.1	-
н4942	-	-	436302.47	2325405.47	Геодезический метод	0.1	-
н4943	-	-	436303.63	2325406.20	Геодезический метод	0.1	-
н4944	-	-	436304.55	2325406.52	Геодезический метод	0.1	-
н4945	-	-	436305.61	2325406.89	Геодезический метод	0.1	-
н4946	-	-	436307.49	2325407.30	Геодезический метод	0.1	-
н4947	-	-	436308.94	2325406.94	Геодезический метод	0.1	-
н4948	-	-	436309.96	2325405.63	Геодезический метод	0.1	-
н4949	-	-	436311.26	2325404.20	Геодезический метод	0.1	-
н4950	-	-	436311.62	2325403.79	Геодезический метод	0.1	-
н4951	-	-	436313.88	2325401.25	Геодезический метод	0.1	-
н4952	-	-	436316.94	2325398.74	Геодезический метод	0.1	-
н4953	-	-	436318.56	2325397.70	Геодезический метод	0.1	-
н4954	-	-	436320.67	2325396.92	Геодезический метод	0.1	-
н4955	-	-	436322.71	2325396.54	Геодезический метод	0.1	-
н4956	-	-	436323.77	2325396.30	Геодезический метод	0.1	-
н4957	-	-	436325.00	2325395.27	Геодезический метод	0.1	-
н4958	-	-	436326.12	2325394.05	Геодезический метод	0.1	-
н4959	-	-	436328.62	2325392.26	Геодезический метод	0.1	-
н4960	-	-	436331.84	2325389.87	Геодезический метод	0.1	-
н4961	-	-	436337.12	2325386.89	Геодезический метод	0.1	-
н4962	-	-	436340.30	2325385.97	Геодезический метод	0.1	-
н4963	-	-	436342.34	2325385.68	Геодезический метод	0.1	-
н4964	-	-	436343.83	2325386.25	Геодезический метод	0.1	-
н4965	-	-	436343.93	2325386.29	Геодезический метод	0.1	-



## 2. Сведения о характерных точках границ объекта

Обозначение характерных точек границ	Существующие координаты, м		Измененные (уточненные) координаты, м		Метод определения координат характерной точки	Средняя квадратическая погрешность положения характерной точки (Мт), м	Описание обозначения точки на местности (при наличии)
	X	Y	X	Y			
1	2	3	4	5	6	7	8
н4966	-	-	436345.30	2325388.48	Геодезический метод	0.1	-
н4967	-	-	436345.77	2325390.32	Геодезический метод	0.1	-
н4968	-	-	436346.41	2325391.85	Геодезический метод	0.1	-
н4969	-	-	436347.84	2325393.16	Геодезический метод	0.1	-
н4970	-	-	436349.03	2325393.40	Геодезический метод	0.1	-
н4971	-	-	436350.86	2325393.03	Геодезический метод	0.1	-
н4972	-	-	436353.09	2325392.41	Геодезический метод	0.1	-
н4973	-	-	436355.14	2325391.84	Геодезический метод	0.1	-
н4974	-	-	436360.72	2325387.79	Геодезический метод	0.1	-
н4975	-	-	436361.33	2325387.20	Геодезический метод	0.1	-
н4976	-	-	436362.41	2325386.16	Геодезический метод	0.1	-
н4977	-	-	436362.93	2325384.77	Геодезический метод	0.1	-
н4978	-	-	436362.38	2325383.13	Геодезический метод	0.1	-
н4979	-	-	436361.23	2325381.42	Геодезический метод	0.1	-
н4980	-	-	436359.99	2325379.92	Геодезический метод	0.1	-
н4981	-	-	436359.84	2325378.94	Геодезический метод	0.1	-
н4982	-	-	436360.49	2325377.94	Геодезический метод	0.1	-
н4983	-	-	436361.71	2325377.08	Геодезический метод	0.1	-
н4984	-	-	436362.14	2325376.78	Геодезический метод	0.1	-
н4985	-	-	436362.57	2325376.48	Геодезический метод	0.1	-
н4986	-	-	436365.13	2325375.32	Геодезический метод	0.1	-
н4987	-	-	436365.44	2325375.18	Геодезический метод	0.1	-
н4988	-	-	436367.39	2325374.64	Геодезический метод	0.1	-
н4989	-	-	436369.49	2325374.06	Геодезический метод	0.1	-
н4990	-	-	436370.10	2325373.89	Геодезический метод	0.1	-
н4991	-	-	436371.93	2325373.19	Геодезический метод	0.1	-

## 2. Сведения о характерных точках границ объекта

Обозначение характерных точек границ	Существующие координаты, м		Измененные (уточненные) координаты, м		Метод определения координат характерной точки	Средняя квадратическая погрешность положения характерной точки (Мт), м	Описание обозначения точки на местности (при наличии)
	X	Y	X	Y			
1	2	3	4	5	6	7	8
н4992	-	-	436372.69	2325372.90	Геодезический метод	0.1	-
н4993	-	-	436375.79	2325372.38	Геодезический метод	0.1	-
н4994	-	-	436376.57	2325372.31	Геодезический метод	0.1	-
н4995	-	-	436378.32	2325372.17	Геодезический метод	0.1	-
н4996	-	-	436379.08	2325371.84	Геодезический метод	0.1	-
н4997	-	-	436380.52	2325371.20	Геодезический метод	0.1	-
н4998	-	-	436385.03	2325369.34	Геодезический метод	0.1	-
н4999	-	-	436386.79	2325369.56	Геодезический метод	0.1	-
н5000	-	-	436387.42	2325369.81	Геодезический метод	0.1	-
н5001	-	-	436388.07	2325370.08	Геодезический метод	0.1	-
н5002	-	-	436388.63	2325370.31	Геодезический метод	0.1	-
н5003	-	-	436389.13	2325370.52	Геодезический метод	0.1	-
н5004	-	-	436389.37	2325370.62	Геодезический метод	0.1	-
н5005	-	-	436391.20	2325372.20	Геодезический метод	0.1	-
н5006	-	-	436391.40	2325372.38	Геодезический метод	0.1	-
н5007	-	-	436392.00	2325372.93	Геодезический метод	0.1	-
н5008	-	-	436392.73	2325373.60	Геодезический метод	0.1	-
н5009	-	-	436395.23	2325375.15	Геодезический метод	0.1	-
н5010	-	-	436396.22	2325375.29	Геодезический метод	0.1	-
н5011	-	-	436398.90	2325376.41	Геодезический метод	0.1	-
н5012	-	-	436399.01	2325376.46	Геодезический метод	0.1	-
н5013	-	-	436399.20	2325376.54	Геодезический метод	0.1	-
н5014	-	-	436401.16	2325379.18	Геодезический метод	0.1	-
н5015	-	-	436401.34	2325379.42	Геодезический метод	0.1	-
н5016	-	-	436402.07	2325380.44	Геодезический метод	0.1	-
н5017	-	-	436403.14	2325381.93	Геодезический метод	0.1	-

## 2. Сведения о характерных точках границ объекта

Обозначение характерных точек границ	Существующие координаты, м		Измененные (уточненные) координаты, м		Метод определения координат характерной точки	Средняя квадратическая погрешность положения характерной точки (Мт), м	Описание обозначения точки на местности (при наличии)
	X	Y	X	Y			
1	2	3	4	5	6	7	8
н5018	-	-	436403.86	2325382.71	Геодезический метод	0.1	-
н5019	-	-	436404.53	2325383.44	Геодезический метод	0.1	-
н5020	-	-	436404.78	2325383.71	Геодезический метод	0.1	-
н5021	-	-	436406.87	2325384.69	Геодезический метод	0.1	-
н5022	-	-	436410.33	2325385.40	Геодезический метод	0.1	-
н5023	-	-	436417.31	2325386.56	Геодезический метод	0.1	-
н5024	-	-	436420.95	2325387.38	Геодезический метод	0.1	-
н5025	-	-	436422.64	2325388.09	Геодезический метод	0.1	-
н5026	-	-	436424.33	2325388.79	Геодезический метод	0.1	-
н5027	-	-	436426.10	2325389.21	Геодезический метод	0.1	-
н5028	-	-	436426.67	2325389.24	Геодезический метод	0.1	-
н5029	-	-	436428.06	2325389.32	Геодезический метод	0.1	-
н5030	-	-	436430.21	2325389.52	Геодезический метод	0.1	-
н5031	-	-	436431.09	2325389.58	Геодезический метод	0.1	-
н5032	-	-	436431.78	2325389.64	Геодезический метод	0.1	-
н5033	-	-	436432.81	2325389.48	Геодезический метод	0.1	-
н5034	-	-	436433.52	2325389.37	Геодезический метод	0.1	-
н5035	-	-	436434.87	2325388.83	Геодезический метод	0.1	-
н5036	-	-	436435.80	2325387.71	Геодезический метод	0.1	-
н5037	-	-	436436.58	2325385.63	Геодезический метод	0.1	-
н5038	-	-	436436.76	2325378.60	Геодезический метод	0.1	-
н5039	-	-	436436.72	2325373.13	Геодезический метод	0.1	-
н5040	-	-	436435.83	2325370.72	Геодезический метод	0.1	-
н5041	-	-	436435.18	2325369.20	Геодезический метод	0.1	-
н5042	-	-	436434.41	2325367.18	Геодезический метод	0.1	-
н5043	-	-	436433.86	2325366.34	Геодезический метод	0.1	-

## 2. Сведения о характерных точках границ объекта

Обозначение характерных точек границ	Существующие координаты, м		Измененные (уточненные) координаты, м		Метод определения координат характерной точки	Средняя квадратическая погрешность положения характерной точки (Мт), м	Описание обозначения точки на местности (при наличии)
	X	Y	X	Y			
1	2	3	4	5	6	7	8
н5044	-	-	436433.67	2325366.04	Геодезический метод	0.1	-
н5045	-	-	436433.36	2325365.57	Геодезический метод	0.1	-
н5046	-	-	436431.87	2325362.61	Геодезический метод	0.1	-
н5047	-	-	436430.77	2325359.82	Геодезический метод	0.1	-
н5048	-	-	436430.39	2325357.99	Геодезический метод	0.1	-
н5049	-	-	436430.36	2325357.68	Геодезический метод	0.1	-
н5050	-	-	436430.29	2325356.88	Геодезический метод	0.1	-
н5051	-	-	436430.22	2325356.24	Геодезический метод	0.1	-
н5052	-	-	436430.45	2325354.57	Геодезический метод	0.1	-
н5053	-	-	436430.10	2325353.32	Геодезический метод	0.1	-
н5054	-	-	436429.24	2325351.69	Геодезический метод	0.1	-
н5055	-	-	436428.08	2325349.60	Геодезический метод	0.1	-
н5056	-	-	436426.49	2325346.74	Геодезический метод	0.1	-
н5057	-	-	436425.18	2325344.80	Геодезический метод	0.1	-
н5058	-	-	436425.03	2325344.56	Геодезический метод	0.1	-
н5059	-	-	436425.02	2325344.30	Геодезический метод	0.1	-
н5060	-	-	436424.93	2325342.32	Геодезический метод	0.1	-
н5061	-	-	436425.55	2325340.73	Геодезический метод	0.1	-
н5062	-	-	436426.86	2325339.50	Геодезический метод	0.1	-
н5063	-	-	436429.37	2325339.00	Геодезический метод	0.1	-
н5064	-	-	436431.80	2325338.80	Геодезический метод	0.1	-
н5065	-	-	436434.35	2325338.98	Геодезический метод	0.1	-
н5066	-	-	436436.41	2325339.28	Геодезический метод	0.1	-
н5067	-	-	436439.04	2325339.08	Геодезический метод	0.1	-
н5068	-	-	436441.67	2325339.04	Геодезический метод	0.1	-
н5069	-	-	436442.15	2325339.04	Геодезический метод	0.1	-

## 2. Сведения о характерных точках границ объекта

Обозначение характерных точек границ	Существующие координаты, м		Измененные (уточненные) координаты, м		Метод определения координат характерной точки	Средняя квадратическая погрешность положения характерной точки (Мт), м	Описание обозначения точки на местности (при наличии)
	X	Y	X	Y			
1	2	3	4	5	6	7	8
н5070	-	-	436449.63	2325340.17	Геодезический метод	0.1	-
н5071	-	-	436454.18	2325341.04	Геодезический метод	0.1	-
н5072	-	-	436459.43	2325341.99	Геодезический метод	0.1	-
н5073	-	-	436464.21	2325343.54	Геодезический метод	0.1	-
н5074	-	-	436467.59	2325345.05	Геодезический метод	0.1	-
н5075	-	-	436469.43	2325346.73	Геодезический метод	0.1	-
н5076	-	-	436470.87	2325348.84	Геодезический метод	0.1	-
н5077	-	-	436472.09	2325351.11	Геодезический метод	0.1	-
н5078	-	-	436473.02	2325353.67	Геодезический метод	0.1	-
н5079	-	-	436473.10	2325354.38	Геодезический метод	0.1	-
н5080	-	-	436473.32	2325356.42	Геодезический метод	0.1	-
н5081	-	-	436474.00	2325357.60	Геодезический метод	0.1	-
н5082	-	-	436475.43	2325358.44	Геодезический метод	0.1	-
н5083	-	-	436477.01	2325359.04	Геодезический метод	0.1	-
н5084	-	-	436478.92	2325358.98	Геодезический метод	0.1	-
н5085	-	-	436480.83	2325359.40	Геодезический метод	0.1	-
н5086	-	-	436482.93	2325359.81	Геодезический метод	0.1	-
н5087	-	-	436484.68	2325361.01	Геодезический метод	0.1	-
н5088	-	-	436486.47	2325363.14	Геодезический метод	0.1	-
н5089	-	-	436488.99	2325364.69	Геодезический метод	0.1	-
н5090	-	-	436492.70	2325366.15	Геодезический метод	0.1	-
н5091	-	-	436495.54	2325367.26	Геодезический метод	0.1	-
н5092	-	-	436496.20	2325367.52	Геодезический метод	0.1	-
н5093	-	-	436497.15	2325368.03	Геодезический метод	0.1	-
н5094	-	-	436497.82	2325368.39	Геодезический метод	0.1	-
н5095	-	-	436498.91	2325368.96	Геодезический метод	0.1	-

## 2. Сведения о характерных точках границ объекта

Обозначение характерных точек границ	Существующие координаты, м		Измененные (уточненные) координаты, м		Метод определения координат характерной точки	Средняя квадратическая погрешность положения характерной точки (Мт), м	Описание обозначения точки на местности (при наличии)
	X	Y	X	Y			
1	2	3	4	5	6	7	8
н5096	-	-	436500.75	2325369.86	Геодезический метод	0.1	-
н5097	-	-	436500.94	2325369.95	Геодезический метод	0.1	-
н5098	-	-	436502.01	2325370.00	Геодезический метод	0.1	-
н5099	-	-	436503.51	2325370.07	Геодезический метод	0.1	-
н5100	-	-	436506.08	2325370.19	Геодезический метод	0.1	-
н5101	-	-	436507.90	2325370.42	Геодезический метод	0.1	-
н5102	-	-	436508.94	2325370.20	Геодезический метод	0.1	-
н5103	-	-	436510.25	2325369.40	Геодезический метод	0.1	-
н5104	-	-	436513.69	2325366.63	Геодезический метод	0.1	-
н5105	-	-	436515.09	2325365.54	Геодезический метод	0.1	-
н5106	-	-	436517.35	2325364.62	Геодезический метод	0.1	-
н5107	-	-	436519.25	2325364.37	Геодезический метод	0.1	-
н5108	-	-	436521.84	2325365.25	Геодезический метод	0.1	-
н5109	-	-	436524.09	2325366.80	Геодезический метод	0.1	-
н5110	-	-	436525.96	2325368.83	Геодезический метод	0.1	-
н5111	-	-	436527.15	2325370.61	Геодезический метод	0.1	-
н5112	-	-	436527.63	2325371.90	Геодезический метод	0.1	-
н5113	-	-	436527.71	2325372.12	Геодезический метод	0.1	-
н5114	-	-	436527.78	2325372.31	Геодезический метод	0.1	-
н5115	-	-	436528.58	2325373.62	Геодезический метод	0.1	-
н5116	-	-	436529.52	2325374.24	Геодезический метод	0.1	-
н5117	-	-	436529.75	2325374.39	Геодезический метод	0.1	-
н5118	-	-	436530.23	2325374.70	Геодезический метод	0.1	-
н5119	-	-	436531.39	2325375.25	Геодезический метод	0.1	-
н5120	-	-	436532.56	2325376.16	Геодезический метод	0.1	-
н5121	-	-	436533.28	2325377.95	Геодезический метод	0.1	-

## 2. Сведения о характерных точках границ объекта

Обозначение характерных точек границ	Существующие координаты, м		Измененные (уточненные) координаты, м		Метод определения координат характерной точки	Средняя квадратическая погрешность положения характерной точки (Мт), м	Описание обозначения точки на местности (при наличии)
	X	Y	X	Y			
1	2	3	4	5	6	7	8
н5122	-	-	436533.51	2325379.37	Геодезический метод	0.1	-
н5123	-	-	436533.45	2325380.61	Геодезический метод	0.1	-
н5124	-	-	436533.30	2325382.14	Геодезический метод	0.1	-
н5125	-	-	436533.26	2325382.36	Геодезический метод	0.1	-
н5126	-	-	436532.65	2325385.59	Геодезический метод	0.1	-
н5127	-	-	436532.41	2325390.15	Геодезический метод	0.1	-
н5128	-	-	436532.79	2325393.56	Геодезический метод	0.1	-
н5129	-	-	436533.12	2325395.17	Геодезический метод	0.1	-
н5130	-	-	436534.12	2325396.61	Геодезический метод	0.1	-
н5131	-	-	436534.42	2325397.04	Геодезический метод	0.1	-
н5132	-	-	436537.77	2325400.37	Геодезический метод	0.1	-
н5133	-	-	436537.90	2325400.50	Геодезический метод	0.1	-
н5134	-	-	436538.05	2325400.64	Геодезический метод	0.1	-
н5135	-	-	436540.68	2325403.60	Геодезический метод	0.1	-
н5136	-	-	436540.99	2325403.94	Геодезический метод	0.1	-
н5137	-	-	436541.69	2325404.72	Геодезический метод	0.1	-
н5138	-	-	436542.54	2325405.29	Геодезический метод	0.1	-
н5139	-	-	436542.88	2325405.51	Геодезический метод	0.1	-
н5140	-	-	436543.21	2325405.74	Геодезический метод	0.1	-
н5141	-	-	436543.51	2325405.93	Геодезический метод	0.1	-
н5142	-	-	436544.02	2325406.27	Геодезический метод	0.1	-
н5143	-	-	436545.72	2325406.77	Геодезический метод	0.1	-
н5144	-	-	436546.43	2325406.98	Геодезический метод	0.1	-
н5145	-	-	436547.95	2325406.84	Геодезический метод	0.1	-
н5146	-	-	436550.58	2325405.46	Геодезический метод	0.1	-
н5147	-	-	436551.60	2325404.37	Геодезический метод	0.1	-

## 2. Сведения о характерных точках границ объекта

Обозначение характерных точек границ	Существующие координаты, м		Измененные (уточненные) координаты, м		Метод определения координат характерной точки	Средняя квадратическая погрешность положения характерной точки (Мт), м	Описание обозначения точки на местности (при наличии)
	X	Y	X	Y			
1	2	3	4	5	6	7	8
н5148	-	-	436552.51	2325402.64	Геодезический метод	0.1	-
н5149	-	-	436552.69	2325402.40	Геодезический метод	0.1	-
н5150	-	-	436553.21	2325401.71	Геодезический метод	0.1	-
н5151	-	-	436553.33	2325401.56	Геодезический метод	0.1	-
н5152	-	-	436554.71	2325400.00	Геодезический метод	0.1	-
н5153	-	-	436556.29	2325398.61	Геодезический метод	0.1	-
н5154	-	-	436559.29	2325396.55	Геодезический метод	0.1	-
н5155	-	-	436561.24	2325394.68	Геодезический метод	0.1	-
н5156	-	-	436562.27	2325393.62	Геодезический метод	0.1	-
н5157	-	-	436562.61	2325392.84	Геодезический метод	0.1	-
н5158	-	-	436562.99	2325391.97	Геодезический метод	0.1	-
н5159	-	-	436563.07	2325391.78	Геодезический метод	0.1	-
н5160	-	-	436563.78	2325389.95	Геодезический метод	0.1	-
н5161	-	-	436563.82	2325388.23	Геодезический метод	0.1	-
н5162	-	-	436563.30	2325386.82	Геодезический метод	0.1	-
н5163	-	-	436562.97	2325386.10	Геодезический метод	0.1	-
н5164	-	-	436562.62	2325385.34	Геодезический метод	0.1	-
н5165	-	-	436562.49	2325385.03	Геодезический метод	0.1	-
н5166	-	-	436561.67	2325383.44	Геодезический метод	0.1	-
н5167	-	-	436560.48	2325381.86	Геодезический метод	0.1	-
н5168	-	-	436559.89	2325380.92	Геодезический метод	0.1	-
н5169	-	-	436559.77	2325379.96	Геодезический метод	0.1	-
н5170	-	-	436560.40	2325379.09	Геодезический метод	0.1	-
н5171	-	-	436561.63	2325378.67	Геодезический метод	0.1	-
н5172	-	-	436563.17	2325378.06	Геодезический метод	0.1	-
н5173	-	-	436563.52	2325377.92	Геодезический метод	0.1	-



## 2. Сведения о характерных точках границ объекта

Обозначение характерных точек границ	Существующие координаты, м		Измененные (уточненные) координаты, м		Метод определения координат характерной точки	Средняя квадратическая погрешность положения характерной точки (Мт), м	Описание обозначения точки на местности (при наличии)
	X	Y	X	Y			
1	2	3	4	5	6	7	8
н5174	-	-	436563.71	2325377.85	Геодезический метод	0.1	-
н5175	-	-	436565.59	2325377.22	Геодезический метод	0.1	-
н5176	-	-	436567.26	2325375.55	Геодезический метод	0.1	-
н5177	-	-	436567.70	2325374.22	Геодезический метод	0.1	-
н5178	-	-	436567.83	2325373.81	Геодезический метод	0.1	-
н5179	-	-	436567.96	2325373.44	Геодезический метод	0.1	-
н5180	-	-	436568.30	2325372.18	Геодезический метод	0.1	-
н5181	-	-	436568.85	2325371.41	Геодезический метод	0.1	-
н5182	-	-	436570.08	2325370.99	Геодезический метод	0.1	-
н5183	-	-	436571.33	2325371.42	Геодезический метод	0.1	-
н5184	-	-	436572.89	2325372.62	Геодезический метод	0.1	-
н5185	-	-	436574.76	2325373.41	Геодезический метод	0.1	-
н5186	-	-	436575.01	2325373.51	Геодезический метод	0.1	-
н5187	-	-	436575.95	2325373.79	Геодезический метод	0.1	-
н5188	-	-	436578.21	2325374.48	Геодезический метод	0.1	-
н5189	-	-	436581.16	2325374.39	Геодезический метод	0.1	-
н5190	-	-	436582.42	2325374.41	Геодезический метод	0.1	-
н5191	-	-	436582.69	2325374.41	Геодезический метод	0.1	-
н5192	-	-	436583.26	2325374.42	Геодезический метод	0.1	-
н5193	-	-	436584.63	2325375.24	Геодезический метод	0.1	-
н5194	-	-	436585.22	2325376.18	Геодезический метод	0.1	-
н5195	-	-	436585.30	2325376.45	Геодезический метод	0.1	-
н5196	-	-	436585.65	2325377.78	Геодезический метод	0.1	-
н5197	-	-	436586.47	2325379.38	Геодезический метод	0.1	-
н5198	-	-	436587.40	2325380.98	Геодезический метод	0.1	-
н5199	-	-	436587.49	2325381.14	Геодезический метод	0.1	-

## 2. Сведения о характерных точках границ объекта

Обозначение характерных точек границ	Существующие координаты, м		Измененные (уточненные) координаты, м		Метод определения координат характерной точки	Средняя квадратическая погрешность положения характерной точки (Мт), м	Описание обозначения точки на местности (при наличии)
	X	Y	X	Y			
1	2	3	4	5	6	7	8
н5200	-	-	436587.67	2325381.44	Геодезический метод	0.1	-
н5201	-	-	436589.17	2325383.40	Геодезический метод	0.1	-
н5202	-	-	436590.62	2325384.22	Геодезический метод	0.1	-
н5203	-	-	436591.10	2325384.49	Геодезический метод	0.1	-
н5204	-	-	436591.71	2325384.71	Геодезический метод	0.1	-
н5205	-	-	436592.84	2325385.11	Геодезический метод	0.1	-
н5206	-	-	436593.22	2325385.06	Геодезический метод	0.1	-
н5207	-	-	436593.55	2325385.02	Геодезический метод	0.1	-
н5208	-	-	436594.73	2325384.86	Геодезический метод	0.1	-
н5209	-	-	436596.34	2325384.05	Геодезический метод	0.1	-
н5210	-	-	436597.17	2325383.17	Геодезический метод	0.1	-
н5211	-	-	436597.60	2325382.56	Геодезический метод	0.1	-
н5212	-	-	436598.36	2325381.51	Геодезический метод	0.1	-
н5213	-	-	436600.27	2325380.52	Геодезический метод	0.1	-
н5214	-	-	436605.53	2325377.88	Геодезический метод	0.1	-
н5215	-	-	436607.60	2325376.87	Геодезический метод	0.1	-
н5216	-	-	436609.49	2325376.14	Геодезический метод	0.1	-
н5217	-	-	436613.23	2325375.46	Геодезический метод	0.1	-
н5218	-	-	436616.46	2325375.08	Геодезический метод	0.1	-
н5219	-	-	436618.93	2325374.92	Геодезический метод	0.1	-
н5220	-	-	436620.85	2325375.05	Геодезический метод	0.1	-
н5221	-	-	436623.25	2325375.65	Геодезический метод	0.1	-
н5222	-	-	436626.25	2325376.90	Геодезический метод	0.1	-
н5223	-	-	436628.57	2325378.07	Геодезический метод	0.1	-
н5224	-	-	436631.87	2325379.88	Геодезический метод	0.1	-
н5225	-	-	436632.84	2325380.47	Геодезический метод	0.1	-

## 2. Сведения о характерных точках границ объекта

Обозначение характерных точек границ	Существующие координаты, м		Измененные (уточненные) координаты, м		Метод определения координат характерной точки	Средняя квадратическая погрешность положения характерной точки (Мт), м	Описание обозначения точки на местности (при наличии)
	X	Y	X	Y			
1	2	3	4	5	6	7	8
н5226	-	-	436634.60	2325381.52	Геодезический метод	0.1	-
н5227	-	-	436635.21	2325381.92	Геодезический метод	0.1	-
н5228	-	-	436635.45	2325382.08	Геодезический метод	0.1	-
н5229	-	-	436635.86	2325382.35	Геодезический метод	0.1	-
н5230	-	-	436636.26	2325382.61	Геодезический метод	0.1	-
н5231	-	-	436637.50	2325382.86	Геодезический метод	0.1	-
н5232	-	-	436638.74	2325382.74	Геодезический метод	0.1	-
н5233	-	-	436639.44	2325382.40	Геодезический метод	0.1	-
н5234	-	-	436639.97	2325382.15	Геодезический метод	0.1	-
н5235	-	-	436640.24	2325382.02	Геодезический метод	0.1	-
н5236	-	-	436641.74	2325381.02	Геодезический метод	0.1	-
н5237	-	-	436644.56	2325377.89	Геодезический метод	0.1	-
н5238	-	-	436647.60	2325374.17	Геодезический метод	0.1	-
н5239	-	-	436648.61	2325371.29	Геодезический метод	0.1	-
н5240	-	-	436649.20	2325368.60	Геодезический метод	0.1	-
н5241	-	-	436649.13	2325366.31	Геодезический метод	0.1	-
н5242	-	-	436648.19	2325363.47	Геодезический метод	0.1	-
н5243	-	-	436647.10	2325362.17	Геодезический метод	0.1	-
н5244	-	-	436645.54	2325361.16	Геодезический метод	0.1	-
н5245	-	-	436645.12	2325359.84	Геодезический метод	0.1	-
н5246	-	-	436645.27	2325358.40	Геодезический метод	0.1	-
н5247	-	-	436645.74	2325356.67	Геодезический метод	0.1	-
н5248	-	-	436647.79	2325354.60	Геодезический метод	0.1	-
н5249	-	-	436650.84	2325351.36	Геодезический метод	0.1	-
н5250	-	-	436652.71	2325349.78	Геодезический метод	0.1	-
н5251	-	-	436657.70	2325347.43	Геодезический метод	0.1	-

## 2. Сведения о характерных точках границ объекта

Обозначение характерных точек границ	Существующие координаты, м		Измененные (уточненные) координаты, м		Метод определения координат характерной точки	Средняя квадратическая погрешность положения характерной точки (Мт), м	Описание обозначения точки на местности (при наличии)
	X	Y	X	Y			
1	2	3	4	5	6	7	8
н5252	-	-	436663.88	2325344.48	Геодезический метод	0.1	-
н5253	-	-	436665.68	2325343.66	Геодезический метод	0.1	-
н5254	-	-	436667.11	2325343.33	Геодезический метод	0.1	-
н5255	-	-	436670.57	2325343.08	Геодезический метод	0.1	-
н5256	-	-	436671.39	2325343.02	Геодезический метод	0.1	-
н5257	-	-	436675.77	2325342.60	Геодезический метод	0.1	-
н5258	-	-	436677.20	2325342.60	Геодезический метод	0.1	-
н5259	-	-	436679.19	2325342.59	Геодезический метод	0.1	-
н5260	-	-	436679.84	2325342.52	Геодезический метод	0.1	-
н5261	-	-	436681.43	2325342.35	Геодезический метод	0.1	-
н5262	-	-	436681.57	2325342.33	Геодезический метод	0.1	-
н5263	-	-	436682.71	2325342.10	Геодезический метод	0.1	-
н5264	-	-	436683.19	2325342.00	Геодезический метод	0.1	-
н5265	-	-	436683.53	2325341.72	Геодезический метод	0.1	-
н5266	-	-	436684.02	2325341.31	Геодезический метод	0.1	-
н5267	-	-	436685.35	2325340.88	Геодезический метод	0.1	-
н5268	-	-	436686.41	2325341.04	Геодезический метод	0.1	-
н5269	-	-	436687.90	2325341.95	Геодезический метод	0.1	-
н5270	-	-	436689.77	2325343.53	Геодезический метод	0.1	-
н5271	-	-	436691.06	2325345.21	Геодезический метод	0.1	-
н5272	-	-	436691.39	2325345.85	Геодезический метод	0.1	-
н5273	-	-	436691.61	2325346.29	Геодезический метод	0.1	-
н5274	-	-	436692.07	2325347.19	Геодезический метод	0.1	-
н5275	-	-	436694.24	2325352.47	Геодезический метод	0.1	-
н5276	-	-	436695.57	2325355.40	Геодезический метод	0.1	-
н5277	-	-	436695.99	2325357.02	Геодезический метод	0.1	-

## 2. Сведения о характерных точках границ объекта

Обозначение характерных точек границ	Существующие координаты, м		Измененные (уточненные) координаты, м		Метод определения координат характерной точки	Средняя квадратическая погрешность положения характерной точки (Мт), м	Описание обозначения точки на местности (при наличии)
	X	Y	X	Y			
1	2	3	4	5	6	7	8
н5278	-	-	436695.67	2325358.93	Геодезический метод	0.1	-
н5279	-	-	436695.49	2325362.28	Геодезический метод	0.1	-
н5280	-	-	436695.33	2325363.72	Геодезический метод	0.1	-
н5281	-	-	436695.47	2325365.24	Геодезический метод	0.1	-
н5282	-	-	436696.29	2325367.04	Геодезический метод	0.1	-
н5283	-	-	436697.70	2325369.09	Геодезический метод	0.1	-
н5284	-	-	436701.24	2325372.82	Геодезический метод	0.1	-
н5285	-	-	436701.67	2325373.09	Геодезический метод	0.1	-
н5286	-	-	436701.91	2325373.25	Геодезический метод	0.1	-
н5287	-	-	436703.78	2325374.47	Геодезический метод	0.1	-
н5288	-	-	436705.84	2325375.54	Геодезический метод	0.1	-
н5289	-	-	436707.47	2325375.87	Геодезический метод	0.1	-
н5290	-	-	436708.84	2325376.70	Геодезический метод	0.1	-
н5291	-	-	436710.03	2325378.19	Геодезический метод	0.1	-
н5292	-	-	436710.28	2325380.38	Геодезический метод	0.1	-
н5293	-	-	436710.14	2325381.81	Геодезический метод	0.1	-
н5294	-	-	436710.06	2325382.42	Геодезический метод	0.1	-
н5295	-	-	436709.83	2325384.21	Геодезический метод	0.1	-
н5296	-	-	436710.46	2325386.01	Геодезический метод	0.1	-
н5297	-	-	436711.28	2325387.30	Геодезический метод	0.1	-
н5298	-	-	436713.07	2325389.64	Геодезический метод	0.1	-
н5299	-	-	436714.26	2325391.04	Геодезический метод	0.1	-
н5300	-	-	436715.52	2325391.85	Геодезический метод	0.1	-
н5301	-	-	436719.49	2325392.97	Геодезический метод	0.1	-
н5302	-	-	436719.62	2325393.01	Геодезический метод	0.1	-
н5303	-	-	436724.17	2325394.29	Геодезический метод	0.1	-

## 2. Сведения о характерных точках границ объекта

Обозначение характерных точек границ	Существующие координаты, м		Измененные (уточненные) координаты, м		Метод определения координат характерной точки	Средняя квадратическая погрешность положения характерной точки (Мт), м	Описание обозначения точки на местности (при наличии)
	X	Y	X	Y			
1	2	3	4	5	6	7	8
н5304	-	-	436729.09	2325395.68	Геодезический метод	0.1	-
н5305	-	-	436732.20	2325396.28	Геодезический метод	0.1	-
н5306	-	-	436733.15	2325396.46	Геодезический метод	0.1	-
н5307	-	-	436733.41	2325396.51	Геодезический метод	0.1	-
н5308	-	-	436737.61	2325396.60	Геодезический метод	0.1	-
н5309	-	-	436738.08	2325396.49	Геодезический метод	0.1	-
н5310	-	-	436738.84	2325396.32	Геодезический метод	0.1	-
н5311	-	-	436740.08	2325396.05	Геодезический метод	0.1	-
н5312	-	-	436742.54	2325395.70	Геодезический метод	0.1	-
н5313	-	-	436745.70	2325395.90	Геодезический метод	0.1	-
н5314	-	-	436749.72	2325395.97	Геодезический метод	0.1	-
н5315	-	-	436751.72	2325395.82	Геодезический метод	0.1	-
н5316	-	-	436753.77	2325395.84	Геодезический метод	0.1	-
н5317	-	-	436754.12	2325395.84	Геодезический метод	0.1	-
н5318	-	-	436754.43	2325395.99	Геодезический метод	0.1	-
н5319	-	-	436755.56	2325396.53	Геодезический метод	0.1	-
н5320	-	-	436756.01	2325396.75	Геодезический метод	0.1	-
н5321	-	-	436757.32	2325397.38	Геодезический метод	0.1	-
н5322	-	-	436757.91	2325397.89	Геодезический метод	0.1	-
н5323	-	-	436759.17	2325398.99	Геодезический метод	0.1	-
н5324	-	-	436759.72	2325399.48	Геодезический метод	0.1	-
н5325	-	-	436761.44	2325400.98	Геодезический метод	0.1	-
н5326	-	-	436764.06	2325403.34	Геодезический метод	0.1	-
н5327	-	-	436765.47	2325404.59	Геодезический метод	0.1	-
н5328	-	-	436766.83	2325405.41	Геодезический метод	0.1	-
н5329	-	-	436768.96	2325406.21	Геодезический метод	0.1	-

## 2. Сведения о характерных точках границ объекта

Обозначение характерных точек границ	Существующие координаты, м		Измененные (уточненные) координаты, м		Метод определения координат характерной точки	Средняя квадратическая погрешность положения характерной точки (Мт), м	Описание обозначения точки на местности (при наличии)
	X	Y	X	Y			
1	2	3	4	5	6	7	8
н5330	-	-	436771.34	2325405.95	Геодезический метод	0.1	-
н5331	-	-	436773.91	2325405.40	Геодезический метод	0.1	-
н5332	-	-	436774.53	2325405.34	Геодезический метод	0.1	-
н5333	-	-	436775.22	2325405.28	Геодезический метод	0.1	-
н5334	-	-	436776.48	2325405.16	Геодезический метод	0.1	-
н5335	-	-	436777.77	2325405.51	Геодезический метод	0.1	-
н5336	-	-	436779.18	2325406.09	Геодезический метод	0.1	-
н5337	-	-	436780.31	2325406.92	Геодезический метод	0.1	-
н5338	-	-	436781.20	2325408.03	Геодезический метод	0.1	-
н5339	-	-	436782.33	2325409.15	Геодезический метод	0.1	-
н5340	-	-	436783.40	2325409.98	Геодезический метод	0.1	-
н5341	-	-	436784.68	2325410.75	Геодезический метод	0.1	-
н5342	-	-	436785.84	2325411.19	Геодезический метод	0.1	-
н5343	-	-	436786.76	2325411.89	Геодезический метод	0.1	-
н5344	-	-	436787.27	2325412.88	Геодезический метод	0.1	-
н5345	-	-	436787.58	2325413.82	Геодезический метод	0.1	-
н5346	-	-	436787.86	2325415.15	Геодезический метод	0.1	-
н5347	-	-	436787.94	2325416.20	Геодезический метод	0.1	-
н5348	-	-	436788.13	2325417.68	Геодезический метод	0.1	-
н5349	-	-	436788.78	2325418.71	Геодезический метод	0.1	-
н5350	-	-	436789.12	2325418.98	Геодезический метод	0.1	-
н5351	-	-	436790.21	2325419.88	Геодезический метод	0.1	-
н5352	-	-	436790.75	2325420.74	Геодезический метод	0.1	-
н5353	-	-	436791.31	2325421.62	Геодезический метод	0.1	-
н5354	-	-	436792.69	2325422.99	Геодезический метод	0.1	-
н5355	-	-	436794.39	2325424.11	Геодезический метод	0.1	-

## 2. Сведения о характерных точках границ объекта

Обозначение характерных точек границ	Существующие координаты, м		Измененные (уточненные) координаты, м		Метод определения координат характерной точки	Средняя квадратическая погрешность положения характерной точки (Мт), м	Описание обозначения точки на местности (при наличии)
	X	Y	X	Y			
1	2	3	4	5	6	7	8
н5356	-	-	436796.44	2325425.17	Геодезический метод	0.1	-
н5357	-	-	436798.10	2325426.17	Геодезический метод	0.1	-
н5358	-	-	436799.79	2325426.88	Геодезический метод	0.1	-
н5359	-	-	436801.29	2325427.36	Геодезический метод	0.1	-
н5360	-	-	436802.25	2325427.67	Геодезический метод	0.1	-
н5361	-	-	436802.99	2325428.32	Геодезический метод	0.1	-
н5362	-	-	436803.54	2325428.96	Геодезический метод	0.1	-
н5363	-	-	436804.09	2325430.00	Геодезический метод	0.1	-
н5364	-	-	436804.78	2325430.41	Геодезический метод	0.1	-
н5365	-	-	436805.59	2325430.39	Геодезический метод	0.1	-
н5366	-	-	436806.54	2325430.22	Геодезический метод	0.1	-
н5367	-	-	436807.73	2325429.89	Геодезический метод	0.1	-
н5368	-	-	436808.77	2325429.77	Геодезический метод	0.1	-
н5369	-	-	436809.88	2325429.98	Геодезический метод	0.1	-
н5370	-	-	436810.81	2325430.40	Геодезический метод	0.1	-
н5371	-	-	436812.21	2325430.79	Геодезический метод	0.1	-
н5372	-	-	436814.07	2325430.83	Геодезический метод	0.1	-
н5373	-	-	436816.48	2325431.01	Геодезический метод	0.1	-
н5374	-	-	436819.72	2325430.62	Геодезический метод	0.1	-
н5375	-	-	436821.71	2325430.19	Геодезический метод	0.1	-
н5376	-	-	436824.00	2325429.55	Геодезический метод	0.1	-
н5377	-	-	436826.08	2325428.82	Геодезический метод	0.1	-
н5378	-	-	436828.40	2325428.78	Геодезический метод	0.1	-
н5379	-	-	436831.58	2325429.45	Геодезический метод	0.1	-
н5380	-	-	436836.11	2325430.75	Геодезический метод	0.1	-
н5381	-	-	436844.54	2325434.14	Геодезический метод	0.1	-



## 2. Сведения о характерных точках границ объекта

Обозначение характерных точек границ	Существующие координаты, м		Измененные (уточненные) координаты, м		Метод определения координат характерной точки	Средняя квадратическая погрешность положения характерной точки (Мт), м	Описание обозначения точки на местности (при наличии)
	X	Y	X	Y			
1	2	3	4	5	6	7	8
н5382	-	-	436846.97	2325435.22	Геодезический метод	0.1	-
н5383	-	-	436849.27	2325435.53	Геодезический метод	0.1	-
н5384	-	-	436850.71	2325435.50	Геодезический метод	0.1	-
н5385	-	-	436851.93	2325434.88	Геодезический метод	0.1	-
н5386	-	-	436853.24	2325433.70	Геодезический метод	0.1	-
н5387	-	-	436853.76	2325432.06	Геодезический метод	0.1	-
н5388	-	-	436852.94	2325431.74	Геодезический метод	0.1	-
н5389	-	-	436852.35	2325431.24	Геодезический метод	0.1	-
н5390	-	-	436852.10	2325430.76	Геодезический метод	0.1	-
н5391	-	-	436851.79	2325429.96	Геодезический метод	0.1	-
н5392	-	-	436851.41	2325428.58	Геодезический метод	0.1	-
н5393	-	-	436850.95	2325427.63	Геодезический метод	0.1	-
н5394	-	-	436850.22	2325427.14	Геодезический метод	0.1	-
н5395	-	-	436848.85	2325426.07	Геодезический метод	0.1	-
н5396	-	-	436848.43	2325424.79	Геодезический метод	0.1	-
н5397	-	-	436848.37	2325424.61	Геодезический метод	0.1	-
н5398	-	-	436847.95	2325423.28	Геодезический метод	0.1	-
н5399	-	-	436848.64	2325422.39	Геодезический метод	0.1	-
н5400	-	-	436849.55	2325422.08	Геодезический метод	0.1	-
н5401	-	-	436850.56	2325422.39	Геодезический метод	0.1	-
н5402	-	-	436851.58	2325423.02	Геодезический метод	0.1	-
н5403	-	-	436852.86	2325424.18	Геодезический метод	0.1	-
н5404	-	-	436854.15	2325424.99	Геодезический метод	0.1	-
н5405	-	-	436854.32	2325425.10	Геодезический метод	0.1	-
н5406	-	-	436855.91	2325425.58	Геодезический метод	0.1	-
н5407	-	-	436858.08	2325426.04	Геодезический метод	0.1	-

## 2. Сведения о характерных точках границ объекта

Обозначение характерных точек границ	Существующие координаты, м		Измененные (уточненные) координаты, м		Метод определения координат характерной точки	Средняя квадратическая погрешность положения характерной точки (Мт), м	Описание обозначения точки на местности (при наличии)
	X	Y	X	Y			
1	2	3	4	5	6	7	8
н5408	-	-	436859.44	2325426.62	Геодезический метод	0.1	-
н5409	-	-	436860.46	2325427.31	Геодезический метод	0.1	-
н5410	-	-	436861.54	2325428.28	Геодезический метод	0.1	-
н5411	-	-	436862.80	2325428.53	Геодезический метод	0.1	-
н5412	-	-	436864.13	2325428.30	Геодезический метод	0.1	-
н5413	-	-	436865.08	2325427.84	Геодезический метод	0.1	-
н5414	-	-	436866.11	2325427.34	Геодезический метод	0.1	-
н5415	-	-	436866.89	2325426.20	Геодезический метод	0.1	-
н5416	-	-	436867.30	2325425.88	Геодезический метод	0.1	-
н5417	-	-	436868.57	2325424.85	Геодезический метод	0.1	-
н5418	-	-	436869.46	2325424.20	Геодезический метод	0.1	-
н5419	-	-	436870.61	2325423.52	Геодезический метод	0.1	-
н5420	-	-	436872.28	2325423.46	Геодезический метод	0.1	-
н5421	-	-	436873.26	2325423.91	Геодезический метод	0.1	-
н5422	-	-	436874.13	2325424.61	Геодезический метод	0.1	-
н5423	-	-	436874.99	2325425.78	Геодезический метод	0.1	-
н5424	-	-	436875.34	2325426.42	Геодезический метод	0.1	-
н5425	-	-	436875.54	2325426.77	Геодезический метод	0.1	-
н5426	-	-	436876.75	2325427.26	Геодезический метод	0.1	-
н5427	-	-	436878.24	2325427.55	Геодезический метод	0.1	-
н5428	-	-	436879.25	2325427.77	Геодезический метод	0.1	-
н5429	-	-	436880.03	2325428.12	Геодезический метод	0.1	-
н5430	-	-	436880.72	2325428.58	Геодезический метод	0.1	-
н5431	-	-	436881.21	2325428.99	Геодезический метод	0.1	-
н5432	-	-	436881.56	2325429.65	Геодезический метод	0.1	-
н5433	-	-	436881.98	2325430.79	Геодезический метод	0.1	-

## 2. Сведения о характерных точках границ объекта

Обозначение характерных точек границ	Существующие координаты, м		Измененные (уточненные) координаты, м		Метод определения координат характерной точки	Средняя квадратическая погрешность положения характерной точки (Мт), м	Описание обозначения точки на местности (при наличии)
	X	Y	X	Y			
1	2	3	4	5	6	7	8
н5434	-	-	436882.39	2325431.98	Геодезический метод	0.1	-
н5435	-	-	436883.54	2325433.67	Геодезический метод	0.1	-
н5436	-	-	436884.39	2325434.75	Геодезический метод	0.1	-
н5437	-	-	436885.69	2325435.27	Геодезический метод	0.1	-
н5438	-	-	436885.94	2325435.36	Геодезический метод	0.1	-
н5439	-	-	436887.48	2325435.66	Геодезический метод	0.1	-
н5440	-	-	436888.91	2325435.92	Геодезический метод	0.1	-
н5441	-	-	436891.09	2325436.75	Геодезический метод	0.1	-
н5442	-	-	436892.54	2325437.29	Геодезический метод	0.1	-
н5443	-	-	436893.77	2325436.77	Геодезический метод	0.1	-
н5444	-	-	436894.56	2325436.08	Геодезический метод	0.1	-
н5445	-	-	436895.38	2325434.38	Геодезический метод	0.1	-
н5446	-	-	436895.83	2325433.31	Геодезический метод	0.1	-
н5447	-	-	436896.24	2325431.38	Геодезический метод	0.1	-
н5448	-	-	436896.49	2325429.70	Геодезический метод	0.1	-
н5449	-	-	436896.40	2325428.46	Геодезический метод	0.1	-
н5450	-	-	436896.23	2325427.82	Геодезический метод	0.1	-
н5451	-	-	436896.07	2325427.22	Геодезический метод	0.1	-
н5452	-	-	436895.61	2325425.99	Геодезический метод	0.1	-
н5453	-	-	436895.19	2325424.85	Геодезический метод	0.1	-
н5454	-	-	436895.29	2325423.32	Геодезический метод	0.1	-
н5455	-	-	436895.01	2325421.99	Геодезический метод	0.1	-
н5456	-	-	436894.71	2325420.02	Геодезический метод	0.1	-
н5457	-	-	436895.60	2325416.02	Геодезический метод	0.1	-
н5458	-	-	436896.09	2325414.66	Геодезический метод	0.1	-
н5459	-	-	436897.45	2325413.62	Геодезический метод	0.1	-

## 2. Сведения о характерных точках границ объекта

Обозначение характерных точек границ	Существующие координаты, м		Измененные (уточненные) координаты, м		Метод определения координат характерной точки	Средняя квадратическая погрешность положения характерной точки (Мт), м	Описание обозначения точки на местности (при наличии)
	X	Y	X	Y			
1	2	3	4	5	6	7	8
н5460	-	-	436898.86	2325412.77	Геодезический метод	0.1	-
н5461	-	-	436900.31	2325411.72	Геодезический метод	0.1	-
н5462	-	-	436901.83	2325411.05	Геодезический метод	0.1	-
н5463	-	-	436904.41	2325410.83	Геодезический метод	0.1	-
н5464	-	-	436906.75	2325410.71	Геодезический метод	0.1	-
н5465	-	-	436908.87	2325410.19	Геодезический метод	0.1	-
н5466	-	-	436910.08	2325409.15	Геодезический метод	0.1	-
н5467	-	-	436910.86	2325407.93	Геодезический метод	0.1	-
н5468	-	-	436911.64	2325406.65	Геодезический метод	0.1	-
н5469	-	-	436911.57	2325405.75	Геодезический метод	0.1	-
н5470	-	-	436911.78	2325404.98	Геодезический метод	0.1	-
н5471	-	-	436912.20	2325404.25	Геодезический метод	0.1	-
н5472	-	-	436913.04	2325403.74	Геодезический метод	0.1	-
н5473	-	-	436914.13	2325403.42	Геодезический метод	0.1	-
н5474	-	-	436915.34	2325403.53	Геодезический метод	0.1	-
н5475	-	-	436916.51	2325404.16	Геодезический метод	0.1	-
н5476	-	-	436917.44	2325405.04	Геодезический метод	0.1	-
н5477	-	-	436917.91	2325406.33	Геодезический метод	0.1	-
н5478	-	-	436918.15	2325408.00	Геодезический метод	0.1	-
н5479	-	-	436918.93	2325410.22	Геодезический метод	0.1	-
н5480	-	-	436919.83	2325414.06	Геодезический метод	0.1	-
н5481	-	-	436921.17	2325417.19	Геодезический метод	0.1	-
н5482	-	-	436923.66	2325420.37	Геодезический метод	0.1	-
н5483	-	-	436926.97	2325422.19	Геодезический метод	0.1	-
н5484	-	-	436933.35	2325422.55	Геодезический метод	0.1	-
н5485	-	-	436934.75	2325421.35	Геодезический метод	0.1	-

## 2. Сведения о характерных точках границ объекта

Обозначение характерных точек границ	Существующие координаты, м		Измененные (уточненные) координаты, м		Метод определения координат характерной точки	Средняя квадратическая погрешность положения характерной точки (Мт), м	Описание обозначения точки на местности (при наличии)
	X	Y	X	Y			
1	2	3	4	5	6	7	8
н5486	-	-	436935.65	2325419.41	Геодезический метод	0.1	-
н5487	-	-	436936.07	2325417.38	Геодезический метод	0.1	-
н5488	-	-	436936.81	2325416.31	Геодезический метод	0.1	-
н5489	-	-	436938.21	2325415.11	Геодезический метод	0.1	-
н5490	-	-	436940.11	2325414.38	Геодезический метод	0.1	-
н5491	-	-	436941.51	2325413.29	Геодезический метод	0.1	-
н5492	-	-	436943.00	2325411.61	Геодезический метод	0.1	-
н5493	-	-	436944.66	2325409.46	Геодезический метод	0.1	-
н5494	-	-	436947.99	2325405.13	Геодезический метод	0.1	-
н5495	-	-	436950.22	2325402.48	Геодезический метод	0.1	-
н5496	-	-	436954.05	2325399.21	Геодезический метод	0.1	-
н5497	-	-	436955.51	2325398.03	Геодезический метод	0.1	-
н5498	-	-	436956.94	2325397.31	Геодезический метод	0.1	-
н5499	-	-	436958.47	2325396.07	Геодезический метод	0.1	-
н5500	-	-	436961.15	2325393.82	Геодезический метод	0.1	-
н5501	-	-	436963.44	2325392.47	Геодезический метод	0.1	-
н5502	-	-	436965.44	2325391.13	Геодезический метод	0.1	-
н5503	-	-	436967.17	2325390.69	Геодезический метод	0.1	-
н5504	-	-	436969.69	2325390.18	Геодезический метод	0.1	-
н5505	-	-	436971.57	2325390.04	Геодезический метод	0.1	-
н5506	-	-	436973.01	2325390.60	Геодезический метод	0.1	-
н5507	-	-	436973.94	2325391.81	Геодезический метод	0.1	-
н5508	-	-	436975.19	2325393.86	Геодезический метод	0.1	-
н5509	-	-	436976.60	2325395.01	Геодезический метод	0.1	-
н5510	-	-	436978.45	2325395.66	Геодезический метод	0.1	-
н5511	-	-	436980.14	2325395.82	Геодезический метод	0.1	-

## 2. Сведения о характерных точках границ объекта

Обозначение характерных точек границ	Существующие координаты, м		Измененные (уточненные) координаты, м		Метод определения координат характерной точки	Средняя квадратическая погрешность положения характерной точки (Мт), м	Описание обозначения точки на местности (при наличии)
	X	Y	X	Y			
1	2	3	4	5	6	7	8
н5512	-	-	436981.63	2325395.98	Геодезический метод	0.1	-
н5513	-	-	436982.24	2325396.20	Геодезический метод	0.1	-
н5514	-	-	436982.75	2325397.08	Геодезический метод	0.1	-
н5515	-	-	436983.12	2325397.98	Геодезический метод	0.1	-
н5516	-	-	436983.73	2325398.66	Геодезический метод	0.1	-
н5517	-	-	436984.59	2325399.02	Геодезический метод	0.1	-
н5518	-	-	436985.49	2325399.40	Геодезический метод	0.1	-
н5519	-	-	436986.59	2325399.77	Геодезический метод	0.1	-
н5520	-	-	436987.50	2325400.24	Геодезический метод	0.1	-
н5521	-	-	436988.89	2325400.84	Геодезический метод	0.1	-
н5522	-	-	436990.25	2325401.06	Геодезический метод	0.1	-
н5523	-	-	436991.64	2325401.28	Геодезический метод	0.1	-
н5524	-	-	436993.91	2325401.17	Геодезический метод	0.1	-
н5525	-	-	436995.56	2325400.84	Геодезический метод	0.1	-
н5526	-	-	436997.17	2325399.75	Геодезический метод	0.1	-
н5527	-	-	436998.93	2325398.46	Геодезический метод	0.1	-
н5528	-	-	437000.77	2325396.88	Геодезический метод	0.1	-
н5529	-	-	437002.74	2325394.80	Геодезический метод	0.1	-
н5530	-	-	437004.49	2325393.31	Геодезический метод	0.1	-
н5531	-	-	437006.20	2325391.98	Геодезический метод	0.1	-
н5532	-	-	437008.28	2325390.59	Геодезический метод	0.1	-
н5533	-	-	437008.82	2325390.24	Геодезический метод	0.1	-
н5534	-	-	437010.57	2325389.14	Геодезический метод	0.1	-
н5535	-	-	437012.92	2325387.84	Геодезический метод	0.1	-
н5536	-	-	437014.65	2325386.11	Геодезический метод	0.1	-
н5537	-	-	437016.93	2325384.07	Геодезический метод	0.1	-

## 2. Сведения о характерных точках границ объекта

Обозначение характерных точек границ	Существующие координаты, м		Измененные (уточненные) координаты, м		Метод определения координат характерной точки	Средняя квадратическая погрешность положения характерной точки (Мт), м	Описание обозначения точки на местности (при наличии)
	X	Y	X	Y			
1	2	3	4	5	6	7	8
н5538	-	-	437017.73	2325382.66	Геодезический метод	0.1	-
н5539	-	-	437017.84	2325381.42	Геодезический метод	0.1	-
н5540	-	-	437017.52	2325380.43	Геодезический метод	0.1	-
н5541	-	-	437017.19	2325379.70	Геодезический метод	0.1	-
н5542	-	-	437016.86	2325378.72	Геодезический метод	0.1	-
н5543	-	-	437017.13	2325377.38	Геодезический метод	0.1	-
н5544	-	-	437017.29	2325376.33	Геодезический метод	0.1	-
н5545	-	-	437018.10	2325375.12	Геодезический метод	0.1	-
н5546	-	-	437019.63	2325374.29	Геодезический метод	0.1	-
н5547	-	-	437021.13	2325373.75	Геодезический метод	0.1	-
н5548	-	-	437022.81	2325373.71	Геодезический метод	0.1	-
н5549	-	-	437025.64	2325373.83	Геодезический метод	0.1	-
н5550	-	-	437027.47	2325374.03	Геодезический метод	0.1	-
н5551	-	-	437029.26	2325373.99	Геодезический метод	0.1	-
н5552	-	-	437030.54	2325373.72	Геодезический метод	0.1	-
н5553	-	-	437031.69	2325373.38	Геодезический метод	0.1	-
н5554	-	-	437032.91	2325372.62	Геодезический метод	0.1	-
н5555	-	-	437035.07	2325371.61	Геодезический метод	0.1	-
н5556	-	-	437037.18	2325370.82	Геодезический метод	0.1	-
н5557	-	-	437038.22	2325370.79	Геодезический метод	0.1	-
н5558	-	-	437039.37	2325371.31	Геодезический метод	0.1	-
н5559	-	-	437040.49	2325372.13	Геодезический метод	0.1	-
н5560	-	-	437041.75	2325373.38	Геодезический метод	0.1	-
н5561	-	-	437042.83	2325374.78	Геодезический метод	0.1	-
н5562	-	-	437043.66	2325376.26	Геодезический метод	0.1	-
н5563	-	-	437044.29	2325377.58	Геодезический метод	0.1	-

## 2. Сведения о характерных точках границ объекта

Обозначение характерных точек границ	Существующие координаты, м		Измененные (уточненные) координаты, м		Метод определения координат характерной точки	Средняя квадратическая погрешность положения характерной точки (Мт), м	Описание обозначения точки на местности (при наличии)
	X	Y	X	Y			
1	2	3	4	5	6	7	8
н5564	-	-	437044.95	2325378.45	Геодезический метод	0.1	-
н5565	-	-	437045.61	2325379.08	Геодезический метод	0.1	-
н5566	-	-	437046.42	2325379.60	Геодезический метод	0.1	-
н5567	-	-	437047.47	2325380.02	Геодезический метод	0.1	-
н5568	-	-	437048.03	2325380.50	Геодезический метод	0.1	-
н5569	-	-	437048.20	2325381.29	Геодезический метод	0.1	-
н5570	-	-	437048.37	2325382.23	Геодезический метод	0.1	-
н5571	-	-	437048.54	2325383.11	Геодезический метод	0.1	-
н5572	-	-	437048.91	2325384.00	Геодезический метод	0.1	-
н5573	-	-	437049.39	2325385.07	Геодезический метод	0.1	-
н5574	-	-	437049.46	2325386.06	Геодезический метод	0.1	-
н5575	-	-	437049.31	2325386.86	Геодезический метод	0.1	-
н5576	-	-	437049.08	2325387.66	Геодезический метод	0.1	-
н5577	-	-	437049.01	2325388.75	Геодезический метод	0.1	-
н5578	-	-	437049.23	2325389.63	Геодезический метод	0.1	-
н5579	-	-	437049.70	2325390.52	Геодезический метод	0.1	-
н5580	-	-	437050.16	2325391.35	Геодезический метод	0.1	-
н5581	-	-	437050.59	2325392.58	Геодезический метод	0.1	-
н5582	-	-	437050.77	2325393.86	Геодезический метод	0.1	-
н5583	-	-	437050.96	2325395.14	Геодезический метод	0.1	-
н5584	-	-	437051.42	2325396.12	Геодезический метод	0.1	-
н5585	-	-	437052.12	2325398.04	Геодезический метод	0.1	-
н5586	-	-	437052.21	2325399.57	Геодезический метод	0.1	-
н5587	-	-	437052.09	2325400.67	Геодезический метод	0.1	-
н5588	-	-	437051.86	2325401.76	Геодезический метод	0.1	-
н5589	-	-	437051.64	2325402.36	Геодезический метод	0.1	-



## 2. Сведения о характерных точках границ объекта

Обозначение характерных точек границ	Существующие координаты, м		Измененные (уточненные) координаты, м		Метод определения координат характерной точки	Средняя квадратическая погрешность положения характерной точки (Мт), м	Описание обозначения точки на местности (при наличии)
	X	Y	X	Y			
1	2	3	4	5	6	7	8
н5590	-	-	437051.24	2325403.37	Геодезический метод	0.1	-
н5591	-	-	437050.97	2325404.32	Геодезический метод	0.1	-
н5592	-	-	437050.96	2325405.05	Геодезический метод	0.1	-
н5593	-	-	437051.12	2325405.50	Геодезический метод	0.1	-
н5594	-	-	437051.62	2325405.73	Геодезический метод	0.1	-
н5595	-	-	437052.27	2325405.86	Геодезический метод	0.1	-
н5596	-	-	437053.01	2325405.85	Геодезический метод	0.1	-
н5597	-	-	437053.71	2325405.93	Геодезический метод	0.1	-
н5598	-	-	437054.65	2325406.00	Геодезический метод	0.1	-
н5599	-	-	437055.25	2325406.30	Геодезический метод	0.1	-
н5600	-	-	437055.81	2325406.96	Геодезический метод	0.1	-
н5601	-	-	437056.30	2325407.71	Геодезический метод	0.1	-
н5602	-	-	437056.80	2325408.64	Геодезический метод	0.1	-
н5603	-	-	437057.36	2325409.91	Геодезический метод	0.1	-
н5604	-	-	437057.68	2325410.96	Геодезический метод	0.1	-
н5605	-	-	437057.91	2325412.18	Геодезический метод	0.1	-
н5606	-	-	437058.09	2325413.30	Геодезический метод	0.1	-
н5607	-	-	437058.39	2325414.36	Геодезический метод	0.1	-
н5608	-	-	437058.67	2325415.74	Геодезический метод	0.1	-
н5609	-	-	437059.00	2325416.73	Геодезический метод	0.1	-
н5610	-	-	437059.79	2325417.59	Геодезический метод	0.1	-
н5611	-	-	437060.48	2325418.18	Геодезический метод	0.1	-
н5612	-	-	437060.94	2325418.90	Геодезический метод	0.1	-
н5613	-	-	437061.51	2325419.73	Геодезический метод	0.1	-
н5614	-	-	437062.26	2325420.80	Геодезический метод	0.1	-
н5615	-	-	437062.94	2325422.19	Геодезический метод	0.1	-

## 2. Сведения о характерных точках границ объекта

Обозначение характерных точек границ	Существующие координаты, м		Измененные (уточненные) координаты, м		Метод определения координат характерной точки	Средняя квадратическая погрешность положения характерной точки (Мт), м	Описание обозначения точки на местности (при наличии)
	X	Y	X	Y			
1	2	3	4	5	6	7	8
н5616	-	-	437063.24	2325423.20	Геодезический метод	0.1	-
н5617	-	-	437063.92	2325424.26	Геодезический метод	0.1	-
н5618	-	-	437064.80	2325425.41	Геодезический метод	0.1	-
н5619	-	-	437065.71	2325426.44	Геодезический метод	0.1	-
н5620	-	-	437066.70	2325427.77	Геодезический метод	0.1	-
н5621	-	-	437067.56	2325429.11	Геодезический метод	0.1	-
н5622	-	-	437067.95	2325429.81	Геодезический метод	0.1	-
н5623	-	-	437068.27	2325430.55	Геодезический метод	0.1	-
н5624	-	-	437068.41	2325431.14	Геодезический метод	0.1	-
н5625	-	-	437068.48	2325431.70	Геодезический метод	0.1	-
н5626	-	-	437068.59	2325432.38	Геодезический метод	0.1	-
н5627	-	-	437068.64	2325433.11	Геодезический метод	0.1	-
н5628	-	-	437068.78	2325433.68	Геодезический метод	0.1	-
н5629	-	-	437068.87	2325434.06	Геодезический метод	0.1	-
н5630	-	-	437069.67	2325434.85	Геодезический метод	0.1	-
н5631	-	-	437070.13	2325435.08	Геодезический метод	0.1	-
н5632	-	-	437070.73	2325434.93	Геодезический метод	0.1	-
н5633	-	-	437071.13	2325434.39	Геодезический метод	0.1	-
н5634	-	-	437071.55	2325434.14	Геодезический метод	0.1	-
н5635	-	-	437072.25	2325433.98	Геодезический метод	0.1	-
н5636	-	-	437072.92	2325433.97	Геодезический метод	0.1	-
н5637	-	-	437073.73	2325433.95	Геодезический метод	0.1	-
н5638	-	-	437074.69	2325434.06	Геодезический метод	0.1	-
н5639	-	-	437075.67	2325434.33	Геодезический метод	0.1	-
н5640	-	-	437076.40	2325434.94	Геодезический метод	0.1	-
н5641	-	-	437078.61	2325436.33	Геодезический метод	0.1	-

## 2. Сведения о характерных точках границ объекта

Обозначение характерных точек границ	Существующие координаты, м		Измененные (уточненные) координаты, м		Метод определения координат характерной точки	Средняя квадратическая погрешность положения характерной точки (Мт), м	Описание обозначения точки на местности (при наличии)
	X	Y	X	Y			
1	2	3	4	5	6	7	8
н5642	-	-	437079.89	2325436.83	Геодезический метод	0.1	-
н5643	-	-	437081.09	2325437.40	Геодезический метод	0.1	-
н5644	-	-	437082.58	2325437.72	Геодезический метод	0.1	-
н5645	-	-	437084.31	2325438.00	Геодезический метод	0.1	-
н5646	-	-	437086.36	2325438.12	Геодезический метод	0.1	-
н5647	-	-	437088.55	2325438.20	Геодезический метод	0.1	-
н5648	-	-	437089.82	2325438.15	Геодезический метод	0.1	-
н5649	-	-	437090.58	2325437.92	Геодезический метод	0.1	-
н5650	-	-	437091.17	2325437.44	Геодезический метод	0.1	-
н5651	-	-	437091.75	2325436.87	Геодезический метод	0.1	-
н5652	-	-	437092.55	2325436.22	Геодезический метод	0.1	-
н5653	-	-	437093.57	2325435.69	Геодезический метод	0.1	-
н5654	-	-	437094.54	2325435.17	Геодезический метод	0.1	-
н5655	-	-	437095.56	2325435.02	Геодезический метод	0.1	-
н5656	-	-	437096.30	2325435.14	Геодезический метод	0.1	-
н5657	-	-	437096.84	2325435.66	Геодезический метод	0.1	-
н5658	-	-	437097.30	2325435.97	Геодезический метод	0.1	-
н5659	-	-	437097.83	2325436.23	Геодезический метод	0.1	-
н5660	-	-	437098.57	2325436.26	Геодезический метод	0.1	-
н5661	-	-	437099.45	2325436.09	Геодезический метод	0.1	-
н5662	-	-	437100.18	2325435.76	Геодезический метод	0.1	-
н5663	-	-	437101.36	2325435.27	Геодезический метод	0.1	-
н5664	-	-	437102.23	2325435.15	Геодезический метод	0.1	-
н5665	-	-	437103.36	2325435.06	Геодезический метод	0.1	-
н5666	-	-	437104.20	2325434.75	Геодезический метод	0.1	-
н5667	-	-	437104.68	2325434.32	Геодезический метод	0.1	-

## 2. Сведения о характерных точках границ объекта

Обозначение характерных точек границ	Существующие координаты, м		Измененные (уточненные) координаты, м		Метод определения координат характерной точки	Средняя квадратическая погрешность положения характерной точки (Мт), м	Описание обозначения точки на местности (при наличии)
	X	Y	X	Y			
1	2	3	4	5	6	7	8
н5668	-	-	437104.98	2325433.57	Геодезический метод	0.1	-
н5669	-	-	437105.09	2325433.37	Геодезический метод	0.1	-
н5670	-	-	437105.60	2325432.39	Геодезический метод	0.1	-
н5671	-	-	437106.26	2325431.98	Геодезический метод	0.1	-
н5672	-	-	437107.20	2325431.61	Геодезический метод	0.1	-
н5673	-	-	437108.18	2325431.38	Геодезический метод	0.1	-
н5674	-	-	437109.37	2325431.18	Геодезический метод	0.1	-
н5675	-	-	437110.53	2325431.18	Геодезический метод	0.1	-
н5676	-	-	437111.62	2325430.98	Геодезический метод	0.1	-
н5677	-	-	437112.59	2325430.89	Геодезический метод	0.1	-
н5678	-	-	437113.61	2325430.83	Геодезический метод	0.1	-
н5679	-	-	437114.53	2325430.77	Геодезический метод	0.1	-
н5680	-	-	437115.45	2325430.54	Геодезический метод	0.1	-
н5681	-	-	437116.56	2325430.30	Геодезический метод	0.1	-
н5682	-	-	437117.82	2325430.17	Геодезический метод	0.1	-
н5683	-	-	437118.96	2325430.28	Геодезический метод	0.1	-
н5684	-	-	437119.77	2325430.37	Геодезический метод	0.1	-
н5685	-	-	437120.51	2325430.28	Геодезический метод	0.1	-
н5686	-	-	437121.49	2325430.12	Геодезический метод	0.1	-
н5687	-	-	437122.08	2325429.92	Геодезический метод	0.1	-
н5688	-	-	437123.31	2325429.83	Геодезический метод	0.1	-
н5689	-	-	437124.69	2325429.80	Геодезический метод	0.1	-
н5690	-	-	437125.98	2325429.94	Геодезический метод	0.1	-
н5691	-	-	437127.32	2325429.84	Геодезический метод	0.1	-
н5692	-	-	437128.02	2325429.62	Геодезический метод	0.1	-
н5693	-	-	437128.92	2325429.11	Геодезический метод	0.1	-

## 2. Сведения о характерных точках границ объекта

Обозначение характерных точек границ	Существующие координаты, м		Измененные (уточненные) координаты, м		Метод определения координат характерной точки	Средняя квадратическая погрешность положения характерной точки (Мт), м	Описание обозначения точки на местности (при наличии)
	X	Y	X	Y			
1	2	3	4	5	6	7	8
н5694	-	-	437129.61	2325428.27	Геодезический метод	0.1	-
н5695	-	-	437130.61	2325427.36	Геодезический метод	0.1	-
н5696	-	-	437131.47	2325426.60	Геодезический метод	0.1	-
н5697	-	-	437132.42	2325426.11	Геодезический метод	0.1	-
н5698	-	-	437133.64	2325425.76	Геодезический метод	0.1	-
н5699	-	-	437134.97	2325425.60	Геодезический метод	0.1	-
н5700	-	-	437135.54	2325425.69	Геодезический метод	0.1	-
н5701	-	-	437135.95	2325426.42	Геодезический метод	0.1	-
н5702	-	-	437136.28	2325427.33	Геодезический метод	0.1	-
н5703	-	-	437136.47	2325428.20	Геодезический метод	0.1	-
н5704	-	-	437136.63	2325428.72	Геодезический метод	0.1	-
н5705	-	-	437136.95	2325429.25	Геодезический метод	0.1	-
н5706	-	-	437137.26	2325429.63	Геодезический метод	0.1	-
н5707	-	-	437137.60	2325430.01	Геодезический метод	0.1	-
н5708	-	-	437138.36	2325430.72	Геодезический метод	0.1	-
н5709	-	-	437139.29	2325431.52	Геодезический метод	0.1	-
н5710	-	-	437140.53	2325431.77	Геодезический метод	0.1	-
н5711	-	-	437141.34	2325431.89	Геодезический метод	0.1	-
н5712	-	-	437142.05	2325431.87	Геодезический метод	0.1	-
н5713	-	-	437143.00	2325432.02	Геодезический метод	0.1	-
н5714	-	-	437143.67	2325432.18	Геодезический метод	0.1	-
н5715	-	-	437144.57	2325432.61	Геодезический метод	0.1	-
н5716	-	-	437144.81	2325432.68	Геодезический метод	0.1	-
н5717	-	-	437145.79	2325432.63	Геодезический метод	0.1	-
н5718	-	-	437146.35	2325432.32	Геодезический метод	0.1	-
н5719	-	-	437146.94	2325432.24	Геодезический метод	0.1	-

## 2. Сведения о характерных точках границ объекта

Обозначение характерных точек границ	Существующие координаты, м		Измененные (уточненные) координаты, м		Метод определения координат характерной точки	Средняя квадратическая погрешность положения характерной точки (Мт), м	Описание обозначения точки на местности (при наличии)
	X	Y	X	Y			
1	2	3	4	5	6	7	8
н5720	-	-	437147.76	2325432.36	Геодезический метод	0.1	-
н5721	-	-	437148.47	2325432.59	Геодезический метод	0.1	-
н5722	-	-	437149.63	2325432.64	Геодезический метод	0.1	-
н5723	-	-	437150.86	2325432.46	Геодезический метод	0.1	-
н5724	-	-	437151.89	2325432.96	Геодезический метод	0.1	-
н5725	-	-	437151.99	2325433.01	Геодезический метод	0.1	-
н5726	-	-	437153.20	2325433.54	Геодезический метод	0.1	-
н5727	-	-	437154.02	2325433.94	Геодезический метод	0.1	-
н5728	-	-	437154.67	2325434.01	Геодезический метод	0.1	-
н5729	-	-	437155.07	2325434.05	Геодезический метод	0.1	-
н5730	-	-	437156.12	2325434.02	Геодезический метод	0.1	-
н5731	-	-	437157.13	2325434.50	Геодезический метод	0.1	-
н5732	-	-	437157.96	2325435.36	Геодезический метод	0.1	-
н5733	-	-	437158.98	2325435.72	Геодезический метод	0.1	-
н5734	-	-	437160.49	2325435.76	Геодезический метод	0.1	-
н5735	-	-	437161.86	2325435.65	Геодезический метод	0.1	-
н5736	-	-	437163.16	2325435.63	Геодезический метод	0.1	-
н5737	-	-	437163.93	2325435.50	Геодезический метод	0.1	-
н5738	-	-	437164.49	2325435.10	Геодезический метод	0.1	-
н5739	-	-	437165.39	2325434.62	Геодезический метод	0.1	-
н5740	-	-	437166.72	2325434.03	Геодезический метод	0.1	-
н5741	-	-	437167.99	2325433.72	Геодезический метод	0.1	-
н5742	-	-	437169.62	2325433.68	Геодезический метод	0.1	-
н5743	-	-	437170.77	2325433.94	Геодезический метод	0.1	-
н5744	-	-	437171.37	2325434.45	Геодезический метод	0.1	-
н5745	-	-	437171.50	2325434.56	Геодезический метод	0.1	-

## 2. Сведения о характерных точках границ объекта

Обозначение характерных точек границ	Существующие координаты, м		Измененные (уточненные) координаты, м		Метод определения координат характерной точки	Средняя квадратическая погрешность положения характерной точки (Мт), м	Описание обозначения точки на местности (при наличии)
	X	Y	X	Y			
1	2	3	4	5	6	7	8
н5746	-	-	437172.16	2325435.54	Геодезический метод	0.1	-
н5747	-	-	437172.96	2325436.44	Геодезический метод	0.1	-
н5748	-	-	437174.12	2325437.62	Геодезический метод	0.1	-
н5749	-	-	437174.83	2325437.79	Геодезический метод	0.1	-
н5750	-	-	437176.27	2325438.14	Геодезический метод	0.1	-
н5751	-	-	437177.63	2325438.15	Геодезический метод	0.1	-
н5752	-	-	437178.68	2325438.15	Геодезический метод	0.1	-
н5753	-	-	437180.81	2325438.11	Геодезический метод	0.1	-
н5754	-	-	437182.51	2325438.07	Геодезический метод	0.1	-
н5755	-	-	437184.28	2325438.09	Геодезический метод	0.1	-
н5756	-	-	437186.14	2325438.04	Геодезический метод	0.1	-
н5757	-	-	437188.18	2325437.93	Геодезический метод	0.1	-
н5758	-	-	437190.39	2325437.87	Геодезический метод	0.1	-
н5759	-	-	437191.20	2325437.87	Геодезический метод	0.1	-
н5760	-	-	437193.80	2325437.87	Геодезический метод	0.1	-
н5761	-	-	437197.08	2325438.64	Геодезический метод	0.1	-
н5762	-	-	437199.65	2325439.00	Геодезический метод	0.1	-
н5763	-	-	437202.13	2325439.29	Геодезический метод	0.1	-
н5764	-	-	437204.88	2325438.92	Геодезический метод	0.1	-
н5765	-	-	437208.27	2325438.25	Геодезический метод	0.1	-
н5766	-	-	437210.67	2325437.98	Геодезический метод	0.1	-
н5767	-	-	437213.46	2325438.34	Геодезический метод	0.1	-
н5768	-	-	437214.10	2325438.76	Геодезический метод	0.1	-
н5769	-	-	437214.55	2325438.97	Геодезический метод	0.1	-
н5770	-	-	437214.72	2325439.06	Геодезический метод	0.1	-
н5771	-	-	437215.87	2325439.00	Геодезический метод	0.1	-

## 2. Сведения о характерных точках границ объекта

Обозначение характерных точек границ	Существующие координаты, м		Измененные (уточненные) координаты, м		Метод определения координат характерной точки	Средняя квадратическая погрешность положения характерной точки (Мт), м	Описание обозначения точки на местности (при наличии)
	X	Y	X	Y			
1	2	3	4	5	6	7	8
н5772	-	-	437218.61	2325438.80	Геодезический метод	0.1	-
н5773	-	-	437219.66	2325438.72	Геодезический метод	0.1	-
н5774	-	-	437221.65	2325438.58	Геодезический метод	0.1	-
н5775	-	-	437223.66	2325438.43	Геодезический метод	0.1	-
н5776	-	-	437224.89	2325438.34	Геодезический метод	0.1	-
н5777	-	-	437226.09	2325438.26	Геодезический метод	0.1	-
н5778	-	-	437227.64	2325438.33	Геодезический метод	0.1	-
н5779	-	-	437230.30	2325438.37	Геодезический метод	0.1	-
н5780	-	-	437232.71	2325438.03	Геодезический метод	0.1	-
н5781	-	-	437235.96	2325437.17	Геодезический метод	0.1	-
н5782	-	-	437238.41	2325435.54	Геодезический метод	0.1	-
н5783	-	-	437240.72	2325434.22	Геодезический метод	0.1	-
н5784	-	-	437242.21	2325433.61	Геодезический метод	0.1	-
н5785	-	-	437243.70	2325433.58	Геодезический метод	0.1	-
н5786	-	-	437245.27	2325434.10	Геодезический метод	0.1	-
н5787	-	-	437247.19	2325434.06	Геодезический метод	0.1	-
н5788	-	-	437250.47	2325434.48	Геодезический метод	0.1	-
н5789	-	-	437254.02	2325434.32	Геодезический метод	0.1	-
н5790	-	-	437256.63	2325433.56	Геодезический метод	0.1	-
н5791	-	-	437259.46	2325432.78	Геодезический метод	0.1	-
н5792	-	-	437262.01	2325432.44	Геодезический метод	0.1	-
н5793	-	-	437264.85	2325432.37	Геодезический метод	0.1	-
н5794	-	-	437267.98	2325432.44	Геодезический метод	0.1	-
н5795	-	-	437272.66	2325432.39	Геодезический метод	0.1	-
н5796	-	-	437275.01	2325432.34	Геодезический метод	0.1	-
н5797	-	-	437277.02	2325432.93	Геодезический метод	0.1	-



## 2. Сведения о характерных точках границ объекта

Обозначение характерных точек границ	Существующие координаты, м		Измененные (уточненные) координаты, м		Метод определения координат характерной точки	Средняя квадратическая погрешность положения характерной точки (Мт), м	Описание обозначения точки на местности (при наличии)
	X	Y	X	Y			
1	2	3	4	5	6	7	8
н5798	-	-	437278.25	2325433.90	Геодезический метод	0.1	-
н5799	-	-	437279.99	2325435.20	Геодезический метод	0.1	-
н5800	-	-	437281.42	2325436.02	Геодезический метод	0.1	-
н5801	-	-	437282.44	2325436.93	Геодезический метод	0.1	-
н5802	-	-	437283.46	2325437.96	Геодезический метод	0.1	-
н5803	-	-	437284.28	2325439.66	Геодезический метод	0.1	-
н5804	-	-	437285.03	2325441.13	Геодезический метод	0.1	-
н5805	-	-	437285.85	2325442.53	Геодезический метод	0.1	-
н5806	-	-	437286.08	2325443.88	Геодезический метод	0.1	-
н5807	-	-	437286.36	2325445.77	Геодезический метод	0.1	-
н5808	-	-	437287.29	2325449.09	Геодезический метод	0.1	-
н5809	-	-	437288.12	2325451.07	Геодезический метод	0.1	-
н5810	-	-	437289.15	2325452.68	Геодезический метод	0.1	-
н5811	-	-	437290.74	2325452.54	Геодезический метод	0.1	-
н5812	-	-	437292.53	2325452.13	Геодезический метод	0.1	-
н5813	-	-	437294.15	2325451.38	Геодезический метод	0.1	-
н5814	-	-	437295.41	2325450.86	Геодезический метод	0.1	-
н5815	-	-	437296.62	2325450.11	Геодезический метод	0.1	-
н5816	-	-	437298.60	2325449.70	Геодезический метод	0.1	-
н5817	-	-	437300.01	2325449.39	Геодезический метод	0.1	-
н5818	-	-	437301.36	2325449.64	Геодезический метод	0.1	-
н5819	-	-	437302.45	2325450.40	Геодезический метод	0.1	-
н5820	-	-	437303.27	2325451.95	Геодезический метод	0.1	-
н5821	-	-	437304.01	2325453.86	Геодезический метод	0.1	-
н5822	-	-	437304.62	2325455.55	Геодезический метод	0.1	-
н5823	-	-	437304.99	2325457.06	Геодезический метод	0.1	-

## 2. Сведения о характерных точках границ объекта

Обозначение характерных точек границ	Существующие координаты, м		Измененные (уточненные) координаты, м		Метод определения координат характерной точки	Средняя квадратическая погрешность положения характерной точки (Мт), м	Описание обозначения точки на местности (при наличии)
	X	Y	X	Y			
1	2	3	4	5	6	7	8
н5824	-	-	437305.17	2325458.83	Геодезический метод	0.1	-
н5825	-	-	437305.31	2325459.66	Геодезический метод	0.1	-
н5826	-	-	437305.59	2325461.31	Геодезический метод	0.1	-
н5827	-	-	437305.92	2325463.36	Геодезический метод	0.1	-
н5828	-	-	437305.90	2325465.57	Геодезический метод	0.1	-
н5829	-	-	437305.86	2325467.21	Геодезический метод	0.1	-
н5830	-	-	437306.43	2325469.04	Геодезический метод	0.1	-
н5831	-	-	437308.07	2325471.54	Геодезический метод	0.1	-
н5832	-	-	437310.26	2325473.63	Геодезический метод	0.1	-
н5833	-	-	437313.08	2325475.62	Геодезический метод	0.1	-
н5834	-	-	437315.76	2325476.16	Геодезический метод	0.1	-
н5835	-	-	437316.94	2325476.39	Геодезический метод	0.1	-
н5836	-	-	437320.37	2325477.17	Геодезический метод	0.1	-
н5837	-	-	437324.89	2325478.27	Геодезический метод	0.1	-
н5838	-	-	437328.14	2325480.33	Геодезический метод	0.1	-
н5839	-	-	437331.05	2325481.89	Геодезический метод	0.1	-
н5840	-	-	437333.87	2325484.17	Геодезический метод	0.1	-
н5841	-	-	437338.56	2325486.56	Геодезический метод	0.1	-
н5842	-	-	437340.71	2325487.00	Геодезический метод	0.1	-
н5843	-	-	437341.73	2325487.01	Геодезический метод	0.1	-
н5844	-	-	437343.06	2325487.02	Геодезический метод	0.1	-
н5845	-	-	437345.63	2325487.45	Геодезический метод	0.1	-
н5846	-	-	437348.21	2325488.32	Геодезический метод	0.1	-
н5847	-	-	437350.45	2325489.47	Геодезический метод	0.1	-
н5848	-	-	437352.27	2325491.00	Геодезический метод	0.1	-
н5849	-	-	437353.84	2325492.53	Геодезический метод	0.1	-

## 2. Сведения о характерных точках границ объекта

Обозначение характерных точек границ	Существующие координаты, м		Измененные (уточненные) координаты, м		Метод определения координат характерной точки	Средняя квадратическая погрешность положения характерной точки (Мт), м	Описание обозначения точки на местности (при наличии)
	X	Y	X	Y			
1	2	3	4	5	6	7	8
н5850	-	-	437355.38	2325494.85	Геодезический метод	0.1	-
н5851	-	-	437356.79	2325497.30	Геодезический метод	0.1	-
н5852	-	-	437358.04	2325498.91	Геодезический метод	0.1	-
н5853	-	-	437359.00	2325500.52	Геодезический метод	0.1	-
н5854	-	-	437360.00	2325502.21	Геодезический метод	0.1	-
н5855	-	-	437361.20	2325503.18	Геодезический метод	0.1	-
н5856	-	-	437362.35	2325503.66	Геодезический метод	0.1	-
н5857	-	-	437364.00	2325503.96	Геодезический метод	0.1	-
н5858	-	-	437365.19	2325504.87	Геодезический метод	0.1	-
н5859	-	-	437366.71	2325505.84	Геодезический метод	0.1	-
н5860	-	-	437368.16	2325506.72	Геодезический метод	0.1	-
н5861	-	-	437369.96	2325507.61	Геодезический метод	0.1	-
н5862	-	-	437370.69	2325508.59	Геодезический метод	0.1	-
н5863	-	-	437372.07	2325509.26	Геодезический метод	0.1	-
н5864	-	-	437374.43	2325509.99	Геодезический метод	0.1	-
н5865	-	-	437376.87	2325510.79	Геодезический метод	0.1	-
н5866	-	-	437378.73	2325512.32	Геодезический метод	0.1	-
н5867	-	-	437379.97	2325513.43	Геодезический метод	0.1	-
н5868	-	-	437381.34	2325514.04	Геодезический метод	0.1	-
н5869	-	-	437382.62	2325514.00	Геодезический метод	0.1	-
н5870	-	-	437383.98	2325514.26	Геодезический метод	0.1	-
н5871	-	-	437385.92	2325515.00	Геодезический метод	0.1	-
н5872	-	-	437387.94	2325516.09	Геодезический метод	0.1	-
н5873	-	-	437389.52	2325517.49	Геодезический метод	0.1	-
н5874	-	-	437391.69	2325519.01	Геодезический метод	0.1	-
н5875	-	-	437393.79	2325520.52	Геодезический метод	0.1	-

## 2. Сведения о характерных точках границ объекта

Обозначение характерных точек границ	Существующие координаты, м		Измененные (уточненные) координаты, м		Метод определения координат характерной точки	Средняя квадратическая погрешность положения характерной точки (Мт), м	Описание обозначения точки на местности (при наличии)
	X	Y	X	Y			
1	2	3	4	5	6	7	8
н5876	-	-	437395.91	2325522.75	Геодезический метод	0.1	-
н5877	-	-	437398.43	2325526.68	Геодезический метод	0.1	-
н5878	-	-	437399.88	2325528.99	Геодезический метод	0.1	-
н5879	-	-	437401.46	2325531.54	Геодезический метод	0.1	-
н5880	-	-	437402.10	2325532.10	Геодезический метод	0.1	-
н5881	-	-	437402.92	2325532.85	Геодезический метод	0.1	-
н5882	-	-	437404.08	2325533.40	Геодезический метод	0.1	-
н5883	-	-	437405.14	2325533.44	Геодезический метод	0.1	-
н5884	-	-	437406.21	2325533.99	Геодезический метод	0.1	-
н5885	-	-	437406.96	2325534.80	Геодезический метод	0.1	-
н5886	-	-	437407.44	2325535.32	Геодезический метод	0.1	-
н5887	-	-	437409.61	2325536.85	Геодезический метод	0.1	-
н5888	-	-	437412.36	2325538.57	Геодезический метод	0.1	-
н5889	-	-	437415.02	2325540.01	Геодезический метод	0.1	-
н5890	-	-	437416.99	2325541.38	Геодезический метод	0.1	-
н5891	-	-	437418.30	2325542.71	Геодезический метод	0.1	-
н5892	-	-	437419.40	2325544.04	Геодезический метод	0.1	-
н5893	-	-	437420.64	2325545.43	Геодезический метод	0.1	-
н5894	-	-	437422.11	2325547.33	Геодезический метод	0.1	-
н5895	-	-	437423.43	2325548.58	Геодезический метод	0.1	-
н5896	-	-	437424.18	2325549.17	Геодезический метод	0.1	-
н5897	-	-	437424.67	2325549.55	Геодезический метод	0.1	-
н5898	-	-	437426.39	2325550.01	Геодезический метод	0.1	-
н5899	-	-	437428.17	2325550.04	Геодезический метод	0.1	-
н5900	-	-	437429.88	2325549.71	Геодезический метод	0.1	-
н5901	-	-	437433.22	2325547.83	Геодезический метод	0.1	-

## 2. Сведения о характерных точках границ объекта

Обозначение характерных точек границ	Существующие координаты, м		Измененные (уточненные) координаты, м		Метод определения координат характерной точки	Средняя квадратическая погрешность положения характерной точки (Мт), м	Описание обозначения точки на местности (при наличии)
	X	Y	X	Y			
1	2	3	4	5	6	7	8
н5902	-	-	437434.71	2325547.44	Геодезический метод	0.1	-
н5903	-	-	437436.11	2325546.56	Геодезический метод	0.1	-
н5904	-	-	437437.45	2325545.89	Геодезический метод	0.1	-
н5905	-	-	437438.79	2325545.50	Геодезический метод	0.1	-
н5906	-	-	437440.06	2325545.11	Геодезический метод	0.1	-
н5907	-	-	437441.55	2325545.01	Геодезический метод	0.1	-
н5908	-	-	437443.35	2325545.74	Геодезический метод	0.1	-
н5909	-	-	437445.71	2325546.26	Геодезический метод	0.1	-
н5910	-	-	437447.85	2325546.85	Геодезический метод	0.1	-
н5911	-	-	437449.48	2325547.46	Геодезический метод	0.1	-
н5912	-	-	437451.48	2325548.10	Геодезический метод	0.1	-
н5913	-	-	437452.45	2325548.29	Геодезический метод	0.1	-
н5914	-	-	437453.00	2325548.53	Геодезический метод	0.1	-
н5915	-	-	437453.22	2325548.98	Геодезический метод	0.1	-
н5916	-	-	437453.93	2325549.11	Геодезический метод	0.1	-
н5917	-	-	437454.57	2325549.13	Геодезический метод	0.1	-
н5918	-	-	437455.07	2325549.12	Геодезический метод	0.1	-
н5919	-	-	437455.50	2325549.14	Геодезический метод	0.1	-
н5920	-	-	437456.01	2325549.49	Геодезический метод	0.1	-
н5921	-	-	437456.45	2325550.08	Геодезический метод	0.1	-
н5922	-	-	437457.39	2325550.42	Геодезический метод	0.1	-
н5923	-	-	437458.10	2325550.80	Геодезический метод	0.1	-
н5924	-	-	437458.87	2325551.43	Геодезический метод	0.1	-
н5925	-	-	437459.56	2325551.91	Геодезический метод	0.1	-
н5926	-	-	437460.06	2325552.01	Геодезический метод	0.1	-
н5927	-	-	437460.63	2325552.10	Геодезический метод	0.1	-

## 2. Сведения о характерных точках границ объекта

Обозначение характерных точек границ	Существующие координаты, м		Измененные (уточненные) координаты, м		Метод определения координат характерной точки	Средняя квадратическая погрешность положения характерной точки (Мт), м	Описание обозначения точки на местности (при наличии)
	X	Y	X	Y			
1	2	3	4	5	6	7	8
н5928	-	-	437461.36	2325552.44	Геодезический метод	0.1	-
н5929	-	-	437462.12	2325552.74	Геодезический метод	0.1	-
н5930	-	-	437462.65	2325552.88	Геодезический метод	0.1	-
н5931	-	-	437463.22	2325552.97	Геодезический метод	0.1	-
н5932	-	-	437464.01	2325553.16	Геодезический метод	0.1	-
н5933	-	-	437464.56	2325553.68	Геодезический метод	0.1	-
н5934	-	-	437465.10	2325554.21	Геодезический метод	0.1	-
н5935	-	-	437466.00	2325554.50	Геодезический метод	0.1	-
н5936	-	-	437466.97	2325554.70	Геодезический метод	0.1	-
н5937	-	-	437468.19	2325554.91	Геодезический метод	0.1	-
н5938	-	-	437469.19	2325554.90	Геодезический метод	0.1	-
н5939	-	-	437469.90	2325554.84	Геодезический метод	0.1	-
н5940	-	-	437470.83	2325554.92	Геодезический метод	0.1	-
н5941	-	-	437471.45	2325555.23	Геодезический метод	0.1	-
н5942	-	-	437472.09	2325555.58	Геодезический метод	0.1	-
н5943	-	-	437474.96	2325556.39	Геодезический метод	0.1	-
н5944	-	-	437476.53	2325556.56	Геодезический метод	0.1	-
н5945	-	-	437478.89	2325556.37	Геодезический метод	0.1	-
н5946	-	-	437480.39	2325556.33	Геодезический метод	0.1	-
н5947	-	-	437481.66	2325555.95	Геодезический метод	0.1	-
н5948	-	-	437483.30	2325555.62	Геодезический метод	0.1	-
н5949	-	-	437485.00	2325555.51	Геодезический метод	0.1	-
н5950	-	-	437486.86	2325555.75	Геодезический метод	0.1	-
н5951	-	-	437488.37	2325556.14	Геодезический метод	0.1	-
н5952	-	-	437489.95	2325556.25	Геодезический метод	0.1	-
н5953	-	-	437491.88	2325556.42	Геодезический метод	0.1	-

## 2. Сведения о характерных точках границ объекта

Обозначение характерных точек границ	Существующие координаты, м		Измененные (уточненные) координаты, м		Метод определения координат характерной точки	Средняя квадратическая погрешность положения характерной точки (Mt), м	Описание обозначения точки на местности (при наличии)
	X	Y	X	Y			
1	2	3	4	5	6	7	8
н5954	-	-	437494.93	2325555.63	Геодезический метод	0.1	-
н5955	-	-	437496.26	2325554.39	Геодезический метод	0.1	-
н5956	-	-	437498.50	2325552.91	Геодезический метод	0.1	-
н5957	-	-	437500.98	2325551.99	Геодезический метод	0.1	-
н5958	-	-	437502.62	2325551.67	Геодезический метод	0.1	-
н5959	-	-	437504.26	2325551.78	Геодезический метод	0.1	-
н5960	-	-	437505.77	2325552.19	Геодезический метод	0.1	-
н5961	-	-	437507.70	2325552.21	Геодезический метод	0.1	-
н5962	-	-	437509.76	2325552.02	Геодезический метод	0.1	-
н5963	-	-	437511.11	2325551.48	Геодезический метод	0.1	-
н5964	-	-	437512.86	2325550.09	Геодезический метод	0.1	-
н5965	-	-	437516.73	2325547.64	Геодезический метод	0.1	-
н5966	-	-	437518.51	2325547.11	Геодезический метод	0.1	-
н5967	-	-	437519.80	2325546.60	Геодезический метод	0.1	-
н5968	-	-	437521.01	2325546.09	Геодезический метод	0.1	-
н5969	-	-	437522.87	2325545.83	Геодезический метод	0.1	-
н5970	-	-	437525.14	2325546.04	Геодезический метод	0.1	-
н5971	-	-	437526.85	2325546.28	Геодезический метод	0.1	-
н5972	-	-	437528.65	2325546.59	Геодезический метод	0.1	-
н5973	-	-	437531.72	2325547.58	Геодезический метод	0.1	-
н5974	-	-	437534.61	2325548.86	Геодезический метод	0.1	-
н5975	-	-	437535.79	2325548.98	Геодезический метод	0.1	-
н5976	-	-	437535.48	2325551.72	Геодезический метод	0.1	-
н5977	-	-	437534.57	2325554.59	Геодезический метод	0.1	-
н5978	-	-	437530.23	2325560.39	Геодезический метод	0.1	-
н5979	-	-	437525.19	2325564.42	Геодезический метод	0.1	-

## 2. Сведения о характерных точках границ объекта

Обозначение характерных точек границ	Существующие координаты, м		Измененные (уточненные) координаты, м		Метод определения координат характерной точки	Средняя квадратическая погрешность положения характерной точки (Мт), м	Описание обозначения точки на местности (при наличии)
	X	Y	X	Y			
1	2	3	4	5	6	7	8
н5980	-	-	437518.02	2325570.14	Геодезический метод	0.1	-
н5981	-	-	437517.81	2325570.35	Геодезический метод	0.1	-
н5982	-	-	437516.67	2325571.43	Геодезический метод	0.1	-
н5983	-	-	437486.07	2325600.58	Геодезический метод	0.1	-
н5984	-	-	437485.25	2325601.37	Геодезический метод	0.1	-
н5985	-	-	437483.83	2325602.73	Геодезический метод	0.1	-
н5986	-	-	437481.98	2325604.54	Геодезический метод	0.1	-
н5987	-	-	437461.38	2325624.77	Геодезический метод	0.1	-
н5988	-	-	437461.57	2325625.50	Геодезический метод	0.1	-
н5989	-	-	437461.83	2325625.80	Геодезический метод	0.1	-
н5990	-	-	437462.18	2325626.18	Геодезический метод	0.1	-
н5991	-	-	437462.84	2325626.52	Геодезический метод	0.1	-
н5992	-	-	437482.42	2325606.97	Геодезический метод	0.1	-
н5993	-	-	437483.42	2325606.00	Геодезический метод	0.1	-
н5994	-	-	437487.47	2325602.05	Геодезический метод	0.1	-
н5995	-	-	437519.36	2325571.66	Геодезический метод	0.1	-
н5996	-	-	437523.25	2325568.56	Геодезический метод	0.1	-
н5997	-	-	437525.55	2325566.72	Геодезический метод	0.1	-
н5998	-	-	437527.57	2325565.10	Геодезический метод	0.1	-
н5999	-	-	437531.58	2325561.90	Геодезический метод	0.1	-
н6000	-	-	437536.15	2325555.92	Геодезический метод	0.1	-
н6001	-	-	437537.18	2325553.41	Геодезический метод	0.1	-
н6002	-	-	437537.33	2325548.97	Геодезический метод	0.1	-
н6003	-	-	437537.96	2325548.92	Геодезический метод	0.1	-
н6004	-	-	437539.19	2325549.54	Геодезический метод	0.1	-
н6005	-	-	437540.57	2325550.22	Геодезический метод	0.1	-



## 2. Сведения о характерных точках границ объекта

Обозначение характерных точек границ	Существующие координаты, м		Измененные (уточненные) координаты, м		Метод определения координат характерной точки	Средняя квадратическая погрешность положения характерной точки (Мт), м	Описание обозначения точки на местности (при наличии)
	X	Y	X	Y			
1	2	3	4	5	6	7	8
н6006	-	-	437542.71	2325550.24	Геодезический метод	0.1	-
н6007	-	-	437545.55	2325549.60	Геодезический метод	0.1	-
н6008	-	-	437547.35	2325549.29	Геодезический метод	0.1	-
н6009	-	-	437548.61	2325548.33	Геодезический метод	0.1	-
н6010	-	-	437549.35	2325546.67	Геодезический метод	0.1	-
н6011	-	-	437549.38	2325545.59	Геодезический метод	0.1	-
н6012	-	-	437549.34	2325543.74	Геодезический метод	0.1	-
н6013	-	-	437549.93	2325541.29	Геодезический метод	0.1	-
н6014	-	-	437550.84	2325538.68	Геодезический метод	0.1	-
н6015	-	-	437552.62	2325536.81	Геодезический метод	0.1	-
н6016	-	-	437552.99	2325536.57	Геодезический метод	0.1	-
н6017	-	-	437573.27	2325521.82	Геодезический метод	0.1	-
н6018	-	-	437582.98	2325516.10	Геодезический метод	0.1	-
н6019	-	-	437587.48	2325513.45	Геодезический метод	0.1	-
н6020	-	-	437592.02	2325511.14	Геодезический метод	0.1	-
н6021	-	-	437595.54	2325510.20	Геодезический метод	0.1	-
н6022	-	-	437596.25	2325510.03	Геодезический метод	0.1	-
н6023	-	-	437598.55	2325509.46	Геодезический метод	0.1	-
н6024	-	-	437600.27	2325509.03	Геодезический метод	0.1	-
н6025	-	-	437611.43	2325503.51	Геодезический метод	0.1	-
н6026	-	-	437612.33	2325503.11	Геодезический метод	0.1	-
н6027	-	-	437623.82	2325497.95	Геодезический метод	0.1	-
н6028	-	-	437638.13	2325491.53	Геодезический метод	0.1	-
н6029	-	-	437659.21	2325482.31	Геодезический метод	0.1	-
н6030	-	-	437676.58	2325474.37	Геодезический метод	0.1	-
н6031	-	-	437682.54	2325471.66	Геодезический метод	0.1	-

## 2. Сведения о характерных точках границ объекта

Обозначение характерных точек границ	Существующие координаты, м		Измененные (уточненные) координаты, м		Метод определения координат характерной точки	Средняя квадратическая погрешность положения характерной точки (Мт), м	Описание обозначения точки на местности (при наличии)
	X	Y	X	Y			
1	2	3	4	5	6	7	8
н6032	-	-	437700.14	2325463.36	Геодезический метод	0.1	-
н6033	-	-	437702.55	2325462.23	Геодезический метод	0.1	-
н6034	-	-	437710.86	2325458.75	Геодезический метод	0.1	-
н6035	-	-	437726.45	2325452.21	Геодезический метод	0.1	-
н6036	-	-	437735.47	2325449.92	Геодезический метод	0.1	-
н6037	-	-	437744.14	2325448.01	Геодезический метод	0.1	-
н6038	-	-	437754.42	2325447.06	Геодезический метод	0.1	-
н6039	-	-	437755.79	2325446.93	Геодезический метод	0.1	-
н6040	-	-	437765.87	2325446.00	Геодезический метод	0.1	-
н6041	-	-	437795.20	2325444.91	Геодезический метод	0.1	-
н6042	-	-	437802.77	2325444.24	Геодезический метод	0.1	-
н6043	-	-	437807.96	2325444.52	Геодезический метод	0.1	-
н6044	-	-	437814.22	2325445.51	Геодезический метод	0.1	-
н6045	-	-	437817.19	2325445.23	Геодезический метод	0.1	-
н6046	-	-	437823.00	2325444.67	Геодезический метод	0.1	-
н6047	-	-	437827.69	2325445.02	Геодезический метод	0.1	-
н6048	-	-	437830.82	2325445.75	Геодезический метод	0.1	-
н6049	-	-	437832.90	2325445.96	Геодезический метод	0.1	-
н6050	-	-	437833.14	2325445.98	Геодезический метод	0.1	-
н6051	-	-	437833.98	2325446.65	Геодезический метод	0.1	-
н6052	-	-	437834.83	2325447.11	Геодезический метод	0.1	-
н6053	-	-	437836.06	2325446.87	Геодезический метод	0.1	-
н6054	-	-	437837.51	2325446.90	Геодезический метод	0.1	-
н6055	-	-	437838.64	2325447.75	Геодезический метод	0.1	-
н6056	-	-	437839.75	2325448.21	Геодезический метод	0.1	-
н6057	-	-	437841.07	2325448.24	Геодезический метод	0.1	-

## 2. Сведения о характерных точках границ объекта

Обозначение характерных точек границ	Существующие координаты, м		Измененные (уточненные) координаты, м		Метод определения координат характерной точки	Средняя квадратическая погрешность положения характерной точки (Мт), м	Описание обозначения точки на местности (при наличии)
	X	Y	X	Y			
1	2	3	4	5	6	7	8
н6058	-	-	437845.50	2325448.83	Геодезический метод	0.1	-
н6059	-	-	437848.87	2325451.12	Геодезический метод	0.1	-
н6060	-	-	437852.37	2325455.64	Геодезический метод	0.1	-
н6061	-	-	437855.25	2325459.49	Геодезический метод	0.1	-
н6062	-	-	437857.89	2325464.32	Геодезический метод	0.1	-
н6063	-	-	437861.20	2325468.71	Геодезический метод	0.1	-
н6064	-	-	437862.19	2325470.31	Геодезический метод	0.1	-
н6065	-	-	437862.57	2325471.80	Геодезический метод	0.1	-
н6066	-	-	437863.41	2325472.99	Геодезический метод	0.1	-
н6067	-	-	437864.17	2325473.58	Геодезический метод	0.1	-
н6068	-	-	437865.39	2325473.55	Геодезический метод	0.1	-
н6069	-	-	437866.82	2325473.92	Геодезический метод	0.1	-
н6070	-	-	437869.32	2325476.16	Геодезический метод	0.1	-
н6071	-	-	437871.44	2325477.76	Геодезический метод	0.1	-
н6072	-	-	437872.77	2325478.77	Геодезический метод	0.1	-
н6073	-	-	437878.85	2325480.65	Геодезический метод	0.1	-
н6074	-	-	437880.16	2325480.86	Геодезический метод	0.1	-
н6075	-	-	437883.34	2325481.38	Геодезический метод	0.1	-
н6076	-	-	437887.29	2325482.50	Геодезический метод	0.1	-
н6077	-	-	437890.69	2325484.31	Геодезический метод	0.1	-
н6078	-	-	437893.84	2325487.28	Геодезический метод	0.1	-
н6079	-	-	437897.20	2325489.16	Геодезический метод	0.1	-
н6080	-	-	437900.48	2325490.08	Геодезический метод	0.1	-
н6081	-	-	437903.96	2325491.18	Геодезический метод	0.1	-
н6082	-	-	437906.39	2325492.37	Геодезический метод	0.1	-
н6083	-	-	437907.34	2325492.84	Геодезический метод	0.1	-

## 2. Сведения о характерных точках границ объекта

Обозначение характерных точек границ	Существующие координаты, м		Измененные (уточненные) координаты, м		Метод определения координат характерной точки	Средняя квадратическая погрешность положения характерной точки (Мт), м	Описание обозначения точки на местности (при наличии)
	X	Y	X	Y			
1	2	3	4	5	6	7	8
н6084	-	-	437908.10	2325493.20	Геодезический метод	0.1	-
н6085	-	-	437911.08	2325493.67	Геодезический метод	0.1	-
н6086	-	-	437915.41	2325493.82	Геодезический метод	0.1	-
н6087	-	-	437919.98	2325494.56	Геодезический метод	0.1	-
н6088	-	-	437921.82	2325494.88	Геодезический метод	0.1	-
н6089	-	-	437924.55	2325494.77	Геодезический метод	0.1	-
н6090	-	-	437925.53	2325494.92	Геодезический метод	0.1	-
н6091	-	-	437925.92	2325495.42	Геодезический метод	0.1	-
н6092	-	-	437924.77	2325496.49	Геодезический метод	0.1	-
н6093	-	-	437924.66	2325497.54	Геодезический метод	0.1	-
н6094	-	-	437926.61	2325497.42	Геодезический метод	0.1	-
н6095	-	-	437928.63	2325497.31	Геодезический метод	0.1	-
н6096	-	-	437930.80	2325497.65	Геодезический метод	0.1	-
н6097	-	-	437931.56	2325497.98	Геодезический метод	0.1	-
н6098	-	-	437933.98	2325499.02	Геодезический метод	0.1	-
н6099	-	-	437936.62	2325500.71	Геодезический метод	0.1	-
н6100	-	-	437937.73	2325502.21	Геодезический метод	0.1	-
н6101	-	-	437938.73	2325503.81	Геодезический метод	0.1	-
н6102	-	-	437939.64	2325504.75	Геодезический метод	0.1	-
н6103	-	-	437941.25	2325505.46	Геодезический метод	0.1	-
н6104	-	-	437942.32	2325505.67	Геодезический метод	0.1	-
н6105	-	-	437943.40	2325506.06	Геодезический метод	0.1	-
н6106	-	-	437944.55	2325506.71	Геодезический метод	0.1	-
н6107	-	-	437945.46	2325507.34	Геодезический метод	0.1	-
н6108	-	-	437946.28	2325508.32	Геодезический метод	0.1	-
н6109	-	-	437947.41	2325509.21	Геодезический метод	0.1	-

## 2. Сведения о характерных точках границ объекта

Обозначение характерных точек границ	Существующие координаты, м		Измененные (уточненные) координаты, м		Метод определения координат характерной точки	Средняя квадратическая погрешность положения характерной точки (Мт), м	Описание обозначения точки на местности (при наличии)
	X	Y	X	Y			
1	2	3	4	5	6	7	8
н6110	-	-	437949.10	2325509.69	Геодезический метод	0.1	-
н6111	-	-	437950.99	2325509.63	Геодезический метод	0.1	-
н6112	-	-	437953.22	2325509.37	Геодезический метод	0.1	-
н6113	-	-	437955.61	2325508.72	Геодезический метод	0.1	-
н6114	-	-	437957.10	2325507.82	Геодезический метод	0.1	-
н6115	-	-	437957.69	2325506.97	Геодезический метод	0.1	-
н6116	-	-	437958.85	2325506.39	Геодезический метод	0.1	-
н6117	-	-	437959.83	2325505.60	Геодезический метод	0.1	-
н6118	-	-	437961.24	2325503.87	Геодезический метод	0.1	-
н6119	-	-	437962.12	2325502.34	Геодезический метод	0.1	-
н6120	-	-	437962.61	2325500.64	Геодезический метод	0.1	-
н6121	-	-	437963.15	2325499.76	Геодезический метод	0.1	-
н6122	-	-	437964.10	2325499.53	Геодезический метод	0.1	-
н6123	-	-	437965.76	2325500.02	Геодезический метод	0.1	-
н6124	-	-	437967.86	2325500.78	Геодезический метод	0.1	-
н6125	-	-	437969.62	2325500.97	Геодезический метод	0.1	-
н6126	-	-	437972.21	2325500.72	Геодезический метод	0.1	-
н6127	-	-	437974.17	2325499.32	Геодезический метод	0.1	-
н6128	-	-	437975.68	2325497.70	Геодезический метод	0.1	-
н6129	-	-	437975.99	2325497.37	Геодезический метод	0.1	-
н6130	-	-	437976.35	2325496.98	Геодезический метод	0.1	-
н6131	-	-	437978.17	2325496.11	Геодезический метод	0.1	-
н6132	-	-	437981.82	2325496.87	Геодезический метод	0.1	-
н6133	-	-	437985.81	2325498.21	Геодезический метод	0.1	-
н6134	-	-	437988.75	2325499.57	Геодезический метод	0.1	-
н6135	-	-	437991.36	2325499.30	Геодезический метод	0.1	-

## 2. Сведения о характерных точках границ объекта

Обозначение характерных точек границ	Существующие координаты, м		Измененные (уточненные) координаты, м		Метод определения координат характерной точки	Средняя квадратическая погрешность положения характерной точки (Мт), м	Описание обозначения точки на местности (при наличии)
	X	Y	X	Y			
1	2	3	4	5	6	7	8
н6136	-	-	437994.91	2325498.06	Геодезический метод	0.1	-
н6137	-	-	437998.58	2325497.50	Геодезический метод	0.1	-
н6138	-	-	438001.97	2325498.27	Геодезический метод	0.1	-
н6139	-	-	438005.37	2325499.40	Геодезический метод	0.1	-
н6140	-	-	438007.96	2325500.55	Геодезический метод	0.1	-
н6141	-	-	438010.47	2325501.29	Геодезический метод	0.1	-
н6142	-	-	438013.06	2325502.31	Геодезический метод	0.1	-
н6143	-	-	438015.89	2325502.43	Геодезический метод	0.1	-
н6144	-	-	438018.99	2325501.78	Геодезический метод	0.1	-
н6145	-	-	438020.25	2325501.45	Геодезический метод	0.1	-
н6146	-	-	438020.58	2325501.36	Геодезический метод	0.1	-
н6147	-	-	438021.72	2325500.80	Геодезический метод	0.1	-
н6148	-	-	438023.05	2325500.15	Геодезический метод	0.1	-
н6149	-	-	438024.19	2325499.85	Геодезический метод	0.1	-
н6150	-	-	438025.65	2325499.27	Геодезический метод	0.1	-
н6151	-	-	438026.95	2325497.29	Геодезический метод	0.1	-
н6152	-	-	438027.63	2325494.85	Геодезический метод	0.1	-
н6153	-	-	438028.63	2325491.94	Геодезический метод	0.1	-
н6154	-	-	438029.94	2325488.20	Геодезический метод	0.1	-
н6155	-	-	438031.59	2325484.72	Геодезический метод	0.1	-
н6156	-	-	438032.39	2325481.67	Геодезический метод	0.1	-
н6157	-	-	438033.13	2325478.96	Геодезический метод	0.1	-
н6158	-	-	438035.04	2325477.37	Геодезический метод	0.1	-
н6159	-	-	438037.32	2325477.26	Геодезический метод	0.1	-
н6160	-	-	438042.50	2325480.53	Геодезический метод	0.1	-
н6161	-	-	438043.82	2325482.32	Геодезический метод	0.1	-

## 2. Сведения о характерных точках границ объекта

Обозначение характерных точек границ	Существующие координаты, м		Измененные (уточненные) координаты, м		Метод определения координат характерной точки	Средняя квадратическая погрешность положения характерной точки (Мт), м	Описание обозначения точки на местности (при наличии)
	X	Y	X	Y			
1	2	3	4	5	6	7	8
н6162	-	-	438044.01	2325484.61	Геодезический метод	0.1	-
н6163	-	-	438044.08	2325487.31	Геодезический метод	0.1	-
н6164	-	-	438043.81	2325489.74	Геодезический метод	0.1	-
н6165	-	-	438043.63	2325493.39	Геодезический метод	0.1	-
н6166	-	-	438044.13	2325497.09	Геодезический метод	0.1	-
н6167	-	-	438044.21	2325500.18	Геодезический метод	0.1	-
н6168	-	-	438043.49	2325503.44	Геодезический метод	0.1	-
н6169	-	-	438042.08	2325505.89	Геодезический метод	0.1	-
н6170	-	-	438041.79	2325507.58	Геодезический метод	0.1	-
н6171	-	-	438042.29	2325508.72	Геодезический метод	0.1	-
н6172	-	-	438043.67	2325510.58	Геодезический метод	0.1	-
н6173	-	-	438046.25	2325511.87	Геодезический метод	0.1	-
н6174	-	-	438049.29	2325512.42	Геодезический метод	0.1	-
н6175	-	-	438052.07	2325513.91	Геодезический метод	0.1	-
н6176	-	-	438053.08	2325513.82	Геодезический метод	0.1	-
н6177	-	-	438054.61	2325512.84	Геодезический метод	0.1	-
н6178	-	-	438056.32	2325511.38	Геодезический метод	0.1	-
н6179	-	-	438058.37	2325509.91	Геодезический метод	0.1	-
н6180	-	-	438061.37	2325508.62	Геодезический метод	0.1	-
н6181	-	-	438064.19	2325508.14	Геодезический метод	0.1	-
н6182	-	-	438065.73	2325508.10	Геодезический метод	0.1	-
н6183	-	-	438067.32	2325509.47	Геодезический метод	0.1	-
н6184	-	-	438067.90	2325511.14	Геодезический метод	0.1	-
н6185	-	-	438066.82	2325513.73	Геодезический метод	0.1	-
н6186	-	-	438066.45	2325514.82	Геодезический метод	0.1	-
н6187	-	-	438066.22	2325516.42	Геодезический метод	0.1	-

## 2. Сведения о характерных точках границ объекта

Обозначение характерных точек границ	Существующие координаты, м		Измененные (уточненные) координаты, м		Метод определения координат характерной точки	Средняя квадратическая погрешность положения характерной точки (Мт), м	Описание обозначения точки на местности (при наличии)
	X	Y	X	Y			
1	2	3	4	5	6	7	8
н6188	-	-	438066.10	2325517.19	Геодезический метод	0.1	-
н6189	-	-	438065.17	2325520.11	Геодезический метод	0.1	-
н6190	-	-	438064.83	2325522.27	Геодезический метод	0.1	-
н6191	-	-	438065.03	2325525.16	Геодезический метод	0.1	-
н6192	-	-	438066.01	2325525.94	Геодезический метод	0.1	-
н6193	-	-	438067.84	2325526.29	Геодезический метод	0.1	-
н6194	-	-	438069.72	2325526.25	Геодезический метод	0.1	-
н6195	-	-	438071.80	2325525.79	Геодезический метод	0.1	-
н6196	-	-	438073.29	2325526.15	Геодезический метод	0.1	-
н6197	-	-	438075.71	2325525.89	Геодезический метод	0.1	-
н6198	-	-	438078.43	2325524.20	Геодезический метод	0.1	-
н6199	-	-	438082.62	2325522.48	Геодезический метод	0.1	-
н6200	-	-	438087.82	2325519.90	Геодезический метод	0.1	-
н6201	-	-	438089.62	2325518.66	Геодезический метод	0.1	-
н6202	-	-	438090.00	2325518.40	Геодезический метод	0.1	-
н6203	-	-	438092.20	2325516.89	Геодезический метод	0.1	-
н6204	-	-	438093.76	2325515.17	Геодезический метод	0.1	-
н6205	-	-	438095.43	2325514.65	Геодезический метод	0.1	-
н6206	-	-	438096.50	2325514.36	Геодезический метод	0.1	-
н6207	-	-	438097.01	2325513.27	Геодезический метод	0.1	-
н6208	-	-	438097.65	2325512.11	Геодезический метод	0.1	-
н6209	-	-	438098.38	2325511.48	Геодезический метод	0.1	-
н6210	-	-	438098.84	2325510.86	Геодезический метод	0.1	-
н6211	-	-	438099.21	2325509.58	Геодезический метод	0.1	-
н6212	-	-	438100.19	2325508.48	Геодезический метод	0.1	-
н6213	-	-	438100.96	2325507.24	Геодезический метод	0.1	-



## 2. Сведения о характерных точках границ объекта

Обозначение характерных точек границ	Существующие координаты, м		Измененные (уточненные) координаты, м		Метод определения координат характерной точки	Средняя квадратическая погрешность положения характерной точки (Мт), м	Описание обозначения точки на местности (при наличии)
	X	Y	X	Y			
1	2	3	4	5	6	7	8
н6214	-	-	438101.07	2325505.89	Геодезический метод	0.1	-
н6215	-	-	438100.84	2325504.76	Геодезический метод	0.1	-
н6216	-	-	438101.40	2325503.32	Геодезический метод	0.1	-
н6217	-	-	438102.02	2325501.02	Геодезический метод	0.1	-
н6218	-	-	438103.98	2325498.75	Геодезический метод	0.1	-
н6219	-	-	438107.74	2325494.61	Геодезический метод	0.1	-
н6220	-	-	438111.51	2325489.53	Геодезический метод	0.1	-
н6221	-	-	438112.91	2325487.95	Геодезический метод	0.1	-
н6222	-	-	438114.28	2325486.17	Геодезический метод	0.1	-
н6223	-	-	438115.66	2325484.68	Геодезический метод	0.1	-
н6224	-	-	438116.26	2325483.39	Геодезический метод	0.1	-
н6225	-	-	438116.49	2325481.66	Геодезический метод	0.1	-
н6226	-	-	438116.76	2325480.38	Геодезический метод	0.1	-
н6227	-	-	438117.46	2325479.08	Геодезический метод	0.1	-
н6228	-	-	438119.38	2325478.73	Геодезический метод	0.1	-
н6229	-	-	438121.95	2325479.68	Геодезический метод	0.1	-
н6230	-	-	438124.48	2325481.16	Геодезический метод	0.1	-
н6231	-	-	438127.25	2325482.91	Геодезический метод	0.1	-
н6232	-	-	438130.71	2325484.02	Геодезический метод	0.1	-
н6233	-	-	438134.11	2325484.34	Геодезический метод	0.1	-
н6234	-	-	438136.82	2325483.93	Геодезический метод	0.1	-
н6235	-	-	438138.40	2325483.86	Геодезический метод	0.1	-
н6236	-	-	438139.24	2325483.81	Геодезический метод	0.1	-
н6237	-	-	438139.47	2325483.80	Геодезический метод	0.1	-
н6238	-	-	438141.03	2325484.10	Геодезический метод	0.1	-
н6239	-	-	438142.73	2325484.38	Геодезический метод	0.1	-

## 2. Сведения о характерных точках границ объекта

Обозначение характерных точек границ	Существующие координаты, м		Измененные (уточненные) координаты, м		Метод определения координат характерной точки	Средняя квадратическая погрешность положения характерной точки (Мт), м	Описание обозначения точки на местности (при наличии)
	X	Y	X	Y			
1	2	3	4	5	6	7	8
н6240	-	-	438145.30	2325485.12	Геодезический метод	0.1	-
н6241	-	-	438146.36	2325487.05	Геодезический метод	0.1	-
н6242	-	-	438146.94	2325488.37	Геодезический метод	0.1	-
н6243	-	-	438146.57	2325489.93	Геодезический метод	0.1	-
н6244	-	-	438145.82	2325491.76	Геодезический метод	0.1	-
н6245	-	-	438144.73	2325493.74	Геодезический метод	0.1	-
н6246	-	-	438143.31	2325496.27	Геодезический метод	0.1	-
н6247	-	-	438142.02	2325498.60	Геодезический метод	0.1	-
н6248	-	-	438140.86	2325500.38	Геодезический метод	0.1	-
н6249	-	-	438139.82	2325501.68	Геодезический метод	0.1	-
н6250	-	-	438138.50	2325502.66	Геодезический метод	0.1	-
н6251	-	-	438137.65	2325504.16	Геодезический метод	0.1	-
н6252	-	-	438137.17	2325505.92	Геодезический метод	0.1	-
н6253	-	-	438137.35	2325507.87	Геодезический метод	0.1	-
н6254	-	-	438138.99	2325509.10	Геодезический метод	0.1	-
н6255	-	-	438140.01	2325509.74	Геодезический метод	0.1	-
н6256	-	-	438141.56	2325509.84	Геодезический метод	0.1	-
н6257	-	-	438142.28	2325509.01	Геодезический метод	0.1	-
н6258	-	-	438143.13	2325508.39	Геодезический метод	0.1	-
н6259	-	-	438144.48	2325508.42	Геодезический метод	0.1	-
н6260	-	-	438145.97	2325508.78	Геодезический метод	0.1	-
н6261	-	-	438146.87	2325509.97	Геодезический метод	0.1	-
н6262	-	-	438147.17	2325510.91	Геодезический метод	0.1	-
н6263	-	-	438148.13	2325511.82	Геодезический метод	0.1	-
н6264	-	-	438150.17	2325512.64	Геодезический метод	0.1	-
н6265	-	-	438151.39	2325512.68	Геодезический метод	0.1	-

## 2. Сведения о характерных точках границ объекта

Обозначение характерных точек границ	Существующие координаты, м		Измененные (уточненные) координаты, м		Метод определения координат характерной точки	Средняя квадратическая погрешность положения характерной точки (Мт), м	Описание обозначения точки на местности (при наличии)
	X	Y	X	Y			
1	2	3	4	5	6	7	8
н6266	-	-	438153.32	2325512.09	Геодезический метод	0.1	-
н6267	-	-	438153.97	2325512.03	Геодезический метод	0.1	-
н6268	-	-	438154.71	2325511.97	Геодезический метод	0.1	-
н6269	-	-	438155.09	2325511.46	Геодезический метод	0.1	-
н6270	-	-	438155.75	2325510.59	Геодезический метод	0.1	-
н6271	-	-	438155.50	2325508.78	Геодезический метод	0.1	-
н6272	-	-	438155.45	2325506.90	Геодезический метод	0.1	-
н6273	-	-	438156.29	2325505.60	Геодезический метод	0.1	-
н6274	-	-	438158.83	2325504.79	Геодезический метод	0.1	-
н6275	-	-	438161.41	2325503.31	Геодезический метод	0.1	-
н6276	-	-	438162.44	2325502.23	Геодезический метод	0.1	-
н6277	-	-	438162.92	2325501.72	Геодезический метод	0.1	-
н6278	-	-	438164.27	2325499.34	Геодезический метод	0.1	-
н6279	-	-	438166.86	2325498.00	Геодезический метод	0.1	-
н6280	-	-	438171.34	2325494.99	Геодезический метод	0.1	-
н6281	-	-	438175.30	2325492.06	Геодезический метод	0.1	-
н6282	-	-	438179.54	2325489.93	Геодезический метод	0.1	-
н6283	-	-	438181.17	2325488.01	Геодезический метод	0.1	-
н6284	-	-	438181.99	2325485.83	Геодезический метод	0.1	-
н6285	-	-	438181.86	2325483.55	Геодезический метод	0.1	-
н6286	-	-	438180.84	2325480.62	Геодезический метод	0.1	-
н6287	-	-	438179.38	2325477.43	Геодезический метод	0.1	-
н6288	-	-	438178.90	2325476.42	Геодезический метод	0.1	-
н6289	-	-	438178.42	2325475.27	Геодезический метод	0.1	-
н6290	-	-	438178.17	2325474.04	Геодезический метод	0.1	-
н6291	-	-	438177.97	2325472.67	Геодезический метод	0.1	-

## 2. Сведения о характерных точках границ объекта

Обозначение характерных точек границ	Существующие координаты, м		Измененные (уточненные) координаты, м		Метод определения координат характерной точки	Средняя квадратическая погрешность положения характерной точки (Мт), м	Описание обозначения точки на местности (при наличии)
	X	Y	X	Y			
1	2	3	4	5	6	7	8
н6292	-	-	438178.04	2325470.98	Геодезический метод	0.1	-
н6293	-	-	438178.18	2325469.74	Геодезический метод	0.1	-
н6294	-	-	438178.66	2325468.63	Геодезический метод	0.1	-
н6295	-	-	438179.02	2325468.02	Геодезический метод	0.1	-
н6296	-	-	438179.25	2325467.14	Геодезический метод	0.1	-
н6297	-	-	438179.05	2325465.98	Геодезический метод	0.1	-
н6298	-	-	438178.95	2325464.57	Геодезический метод	0.1	-
н6299	-	-	438178.75	2325463.45	Геодезический метод	0.1	-
н6300	-	-	438178.54	2325462.46	Геодезический метод	0.1	-
н6301	-	-	438178.12	2325462.58	Геодезический метод	0.1	-
н6302	-	-	438178.15	2325463.50	Геодезический метод	0.1	-
н6303	-	-	438177.61	2325463.43	Геодезический метод	0.1	-
н6304	-	-	438177.07	2325462.99	Геодезический метод	0.1	-
н6305	-	-	438177.12	2325462.11	Геодезический метод	0.1	-
н6306	-	-	438177.31	2325461.19	Геодезический метод	0.1	-
н6307	-	-	438177.40	2325460.58	Геодезический метод	0.1	-
н6308	-	-	438177.19	2325460.34	Геодезический метод	0.1	-
н6309	-	-	438176.66	2325460.32	Геодезический метод	0.1	-
н6310	-	-	438176.25	2325460.79	Геодезический метод	0.1	-
н6311	-	-	438175.50	2325460.57	Геодезический метод	0.1	-
н6312	-	-	438174.88	2325459.77	Геодезический метод	0.1	-
н6313	-	-	438174.80	2325459.17	Геодезический метод	0.1	-
н6314	-	-	438174.88	2325458.49	Геодезический метод	0.1	-
н6315	-	-	438174.49	2325458.25	Геодезический метод	0.1	-
н6316	-	-	438173.89	2325458.35	Геодезический метод	0.1	-
н6317	-	-	438173.19	2325458.29	Геодезический метод	0.1	-

## 2. Сведения о характерных точках границ объекта

Обозначение характерных точек границ	Существующие координаты, м		Измененные (уточненные) координаты, м		Метод определения координат характерной точки	Средняя квадратическая погрешность положения характерной точки (Мт), м	Описание обозначения точки на местности (при наличии)
	X	Y	X	Y			
1	2	3	4	5	6	7	8
н6318	-	-	438172.39	2325457.42	Геодезический метод	0.1	-
н6319	-	-	438172.15	2325456.13	Геодезический метод	0.1	-
н6320	-	-	438172.22	2325454.75	Геодезический метод	0.1	-
н6321	-	-	438172.37	2325454.54	Геодезический метод	0.1	-
н6322	-	-	438203.67	2325468.51	Геодезический метод	0.1	-
н6323	-	-	438202.73	2325468.86	Геодезический метод	0.1	-
н6324	-	-	438208.55	2325495.27	Геодезический метод	0.1	-
н6325	-	-	438209.12	2325497.87	Геодезический метод	0.1	-
4620	433231.84	2328297.22	438209.53	2325499.71	Геодезический метод	0.1	-
6326	433219.83	2328460.09	437468.69	2325614.57	Геодезический метод	0.1	-
6327	433220.93	2328475.76	437464.48	2325618.04	Геодезический метод	0.1	-
6328	433221.11	2328478.24	437456.53	2325601.77	Геодезический метод	0.1	-
6329	433225.81	2328480.34	437462.03	2325555.42	Геодезический метод	0.1	-
6330	433228.78	2328483.30	437487.02	2325559.97	Геодезический метод	0.1	-
6331	433230.25	2328486.38	-	-	Геодезический метод	0.1	-
6332	433231.15	2328489.82	-	-	Геодезический метод	0.1	-
6333	433231.02	2328492.94	-	-	Геодезический метод	0.1	-
6334	433230.04	2328495.44	-	-	Геодезический метод	0.1	-
6335	433228.47	2328498.18	-	-	Геодезический метод	0.1	-
6336	433225.52	2328501.25	-	-	Геодезический метод	0.1	-
6337	433222.80	2328502.19	-	-	Геодезический метод	0.1	-
6338	433223.33	2328508.37	-	-	Геодезический метод	0.1	-
6339	433215.74	2328508.73	-	-	Геодезический метод	0.1	-
6340	433215.42	2328502.83	-	-	Геодезический метод	0.1	-
6341	433213.04	2328501.94	-	-	Геодезический метод	0.1	-
6342	433209.84	2328499.81	-	-	Геодезический метод	0.1	-

## 2. Сведения о характерных точках границ объекта

Обозначение характерных точек границ	Существующие координаты, м		Измененные (уточненные) координаты, м		Метод определения координат характерной точки	Средняя квадратическая погрешность положения характерной точки (Мт), м	Описание обозначения точки на местности (при наличии)
	X	Y	X	Y			
1	2	3	4	5	6	7	8
6343	433207.93	2328497.46	-	-	Геодезический метод	0.1	-
6344	433206.92	2328495.14	-	-	Геодезический метод	0.1	-
6345	433206.11	2328491.60	-	-	Геодезический метод	0.1	-
6346	433205.91	2328489.31	-	-	Геодезический метод	0.1	-
6347	433206.25	2328487.37	-	-	Геодезический метод	0.1	-
6348	433207.32	2328484.67	-	-	Геодезический метод	0.1	-
6349	433209.60	2328482.06	-	-	Геодезический метод	0.1	-
6350	433211.25	2328480.31	-	-	Геодезический метод	0.1	-
6351	433213.93	2328478.77	-	-	Геодезический метод	0.1	-
6352	433213.77	2328476.32	-	-	Геодезический метод	0.1	-
6353	433212.93	2328463.80	-	-	Геодезический метод	0.1	-
6354	433192.52	2328465.78	-	-	Геодезический метод	0.1	-
6355	433192.35	2328462.68	-	-	Геодезический метод	0.1	-
6326	433219.83	2328460.09	437468.69	2325614.57	Геодезический метод	0.1	-
6356	438677.92	2327645.21	437419.91	2325540.95	Геодезический метод	0.1	-
6357	438679.68	2327652.39	437419.54	2325539.75	Геодезический метод	0.1	-
6358	438684.32	2327660.09	437419.66	2325538.81	Геодезический метод	0.1	-
6359	438655.18	2327666.12	437419.85	2325538.32	Геодезический метод	0.1	-
6360	438651.24	2327664.68	437419.49	2325537.31	Геодезический метод	0.1	-
6361	438635.26	2327669.83	437418.66	2325535.62	Геодезический метод	0.1	-
6362	438628.15	2327671.85	437417.92	2325534.21	Геодезический метод	0.1	-
6363	438623.60	2327671.75	437417.26	2325533.08	Геодезический метод	0.1	-
6364	438608.80	2327675.91	437416.17	2325532.61	Геодезический метод	0.1	-
6365	438591.80	2327677.99	437415.17	2325532.42	Геодезический метод	0.1	-
6366	438574.38	2327682.16	437414.03	2325532.38	Геодезический метод	0.1	-
6367	438557.41	2327687.57	437413.24	2325532.26	Геодезический метод	0.1	-

## 2. Сведения о характерных точках границ объекта

Обозначение характерных точек границ	Существующие координаты, м		Измененные (уточненные) координаты, м		Метод определения координат характерной точки	Средняя квадратическая погрешность положения характерной точки (Мт), м	Описание обозначения точки на местности (при наличии)
	X	Y	X	Y			
1	2	3	4	5	6	7	8
6368	438535.88	2327693.49	437411.52	2325532.00	Геодезический метод	0.1	-
6369	438507.07	2327702.33	437410.37	2325531.60	Геодезический метод	0.1	-
6370	438479.56	2327710.59	437409.09	2325531.63	Геодезический метод	0.1	-
6371	438454.22	2327717.55	437407.89	2325531.74	Геодезический метод	0.1	-
6372	438386.53	2327737.19	437406.75	2325532.19	Геодезический метод	0.1	-
6373	438374.75	2327741.18	437405.91	2325532.56	Геодезический метод	0.1	-
6374	438362.48	2327742.67	437405.05	2325532.66	Геодезический метод	0.1	-
6375	438345.47	2327745.25	437404.40	2325532.03	Геодезический метод	0.1	-
6376	438322.73	2327748.74	437403.73	2325530.98	Геодезический метод	0.1	-
6377	438314.17	2327750.28	437401.37	2325528.03	Геодезический метод	0.1	-
6378	438299.72	2327749.72	437397.64	2325522.70	Геодезический метод	0.1	-
6379	438272.07	2327750.94	437396.31	2325520.81	Геодезический метод	0.1	-
6380	438251.63	2327751.66	437395.51	2325519.62	Геодезический метод	0.1	-
6381	438218.72	2327755.09	437394.42	2325518.79	Геодезический метод	0.1	-
6382	438197.52	2327757.30	437392.60	2325517.41	Геодезический метод	0.1	-
6383	438178.75	2327759.98	437390.92	2325515.74	Геодезический метод	0.1	-
6384	438158.16	2327760.35	437390.12	2325514.55	Геодезический метод	0.1	-
6385	438150.00	2327761.26	437389.10	2325513.71	Геодезический метод	0.1	-
6386	438144.18	2327765.18	437387.37	2325512.83	Геодезический метод	0.1	-
6387	438126.72	2327763.46	437385.70	2325511.59	Геодезический метод	0.1	-
6388	438109.23	2327766.08	437382.89	2325510.16	Геодезический метод	0.1	-
6389	438090.99	2327770.54	437379.39	2325508.80	Геодезический метод	0.1	-
6390	438072.80	2327771.74	437377.88	2325508.13	Геодезический метод	0.1	-
6391	438044.77	2327776.48	437376.38	2325507.95	Геодезический метод	0.1	-
6392	438033.94	2327777.67	437375.38	2325507.62	Геодезический метод	0.1	-
6393	438024.44	2327778.78	437373.65	2325507.17	Геодезический метод	0.1	-

## 2. Сведения о характерных точках границ объекта

Обозначение характерных точек границ	Существующие координаты, м		Измененные (уточненные) координаты, м		Метод определения координат характерной точки	Средняя квадратическая погрешность положения характерной точки (Мт), м	Описание обозначения точки на местности (при наличии)
	X	Y	X	Y			
1	2	3	4	5	6	7	8
6394	438013.64	2327780.55	437373.14	2325506.32	Геодезический метод	0.1	-
6395	438004.00	2327783.72	437372.76	2325505.40	Геодезический метод	0.1	-
6396	437997.14	2327785.57	437372.25	2325505.06	Геодезический метод	0.1	-
6397	437991.07	2327786.42	437371.40	2325505.01	Геодезический метод	0.1	-
6398	437988.97	2327786.04	437370.83	2325505.16	Геодезический метод	0.1	-
6399	437984.77	2327786.33	437369.98	2325505.33	Геодезический метод	0.1	-
6400	437980.07	2327786.72	437369.40	2325505.13	Геодезический метод	0.1	-
6401	437976.98	2327787.94	437368.17	2325504.44	Геодезический метод	0.1	-
6402	437975.13	2327789.87	437366.88	2325503.76	Геодезический метод	0.1	-
6403	437973.05	2327790.63	437365.59	2325503.43	Геодезический метод	0.1	-
6404	437970.73	2327790.69	437364.66	2325503.24	Геодезический метод	0.1	-
6405	437968.38	2327789.43	437363.89	2325502.27	Геодезический метод	0.1	-
6406	437966.76	2327788.01	437363.37	2325501.35	Геодезический метод	0.1	-
6407	437964.07	2327787.92	437362.49	2325500.58	Геодезический метод	0.1	-
6408	437960.56	2327789.95	437361.27	2325499.98	Геодезический метод	0.1	-
6409	437959.20	2327790.41	437360.57	2325499.35	Геодезический метод	0.1	-
6410	437954.54	2327790.28	437360.63	2325498.56	Геодезический метод	0.1	-
6411	437951.94	2327790.48	437360.75	2325497.71	Геодезический метод	0.1	-
6412	437945.39	2327793.31	437360.09	2325497.09	Геодезический метод	0.1	-
6413	437943.15	2327794.52	437359.09	2325496.46	Геодезический метод	0.1	-
6414	437940.91	2327794.85	437358.07	2325495.64	Геодезический метод	0.1	-
6415	437933.93	2327794.42	437357.33	2325494.59	Геодезический метод	0.1	-
6416	437927.11	2327794.56	437356.04	2325492.69	Геодезический метод	0.1	-
6417	437924.99	2327794.17	437355.24	2325492.21	Геодезический метод	0.1	-
6418	437922.28	2327793.13	437354.30	2325491.24	Геодезический метод	0.1	-
6419	437917.26	2327792.37	437353.49	2325490.05	Геодезический метод	0.1	-



## 2. Сведения о характерных точках границ объекта

Обозначение характерных точек границ	Существующие координаты, м		Измененные (уточненные) координаты, м		Метод определения координат характерной точки	Средняя квадратическая погрешность положения характерной точки (Мг), м	Описание обозначения точки на местности (при наличии)
	X	Y	X	Y			
1	2	3	4	5	6	7	8
6420	437908.97	2327792.32	437352.74	2325488.50	Геодезический метод	0.1	-
6421	437895.90	2327792.31	437352.28	2325487.16	Геодезический метод	0.1	-
6422	437890.59	2327791.98	437351.05	2325486.26	Геодезический метод	0.1	-
6423	437887.18	2327791.47	437349.05	2325485.74	Геодезический метод	0.1	-
6424	437883.81	2327790.45	437347.89	2325485.27	Геодезический метод	0.1	-
6425	437881.97	2327789.33	437345.96	2325484.75	Геодезический метод	0.1	-
6426	437879.46	2327787.64	437344.11	2325484.72	Геодезический метод	0.1	-
6427	437877.68	2327785.35	437342.46	2325484.26	Геодезический метод	0.1	-
6428	437874.90	2327784.53	437340.94	2325483.23	Геодезический метод	0.1	-
6429	437872.13	2327784.08	437339.36	2325482.41	Геодезический метод	0.1	-
6430	437869.08	2327784.30	437335.70	2325481.14	Геодезический метод	0.1	-
6431	437861.68	2327783.32	437330.95	2325478.91	Геодезический метод	0.1	-
6432	437855.34	2327782.89	437326.98	2325476.72	Геодезический метод	0.1	-
6433	437839.30	2327782.72	437322.54	2325475.12	Геодезический метод	0.1	-
6434	437832.18	2327782.50	437315.41	2325473.48	Геодезический метод	0.1	-
6435	437822.54	2327782.12	437315.28	2325473.45	Геодезический метод	0.1	-
6436	437814.16	2327781.71	437314.87	2325473.24	Геодезический метод	0.1	-
6437	437799.69	2327780.48	437312.54	2325472.09	Геодезический метод	0.1	-
6438	437792.25	2327779.83	437310.35	2325469.51	Геодезический метод	0.1	-
6439	437786.63	2327779.52	437308.43	2325466.35	Геодезический метод	0.1	-
6440	437774.29	2327778.82	437307.61	2325464.88	Геодезический метод	0.1	-
6441	437764.58	2327777.34	437307.57	2325463.03	Геодезический метод	0.1	-
6442	437759.35	2327777.96	437307.83	2325461.74	Геодезический метод	0.1	-
6443	437754.26	2327777.78	437308.13	2325459.82	Геодезический метод	0.1	-
6444	437748.94	2327777.31	437307.96	2325458.46	Геодезический метод	0.1	-
6445	437742.81	2327776.78	437307.22	2325457.13	Геодезический метод	0.1	-

## 2. Сведения о характерных точках границ объекта

Обозначение характерных точек границ	Существующие координаты, м		Измененные (уточненные) координаты, м		Метод определения координат характерной точки	Средняя квадратическая погрешность положения характерной точки (M <sub>t</sub> ), м	Описание обозначения точки на местности (при наличии)
	X	Y	X	Y			
1	2	3	4	5	6	7	8
6446	437735.59	2327775.98	437306.83	2325455.86	Геодезический метод	0.1	-
6447	437731.36	2327775.35	437306.23	2325454.52	Геодезический метод	0.1	-
6448	437723.21	2327775.30	437305.34	2325453.26	Геодезический метод	0.1	-
6449	437715.49	2327774.94	437304.32	2325452.29	Геодезический метод	0.1	-
6450	437702.58	2327773.89	437304.02	2325451.37	Геодезический метод	0.1	-
6451	437688.27	2327773.01	437303.71	2325450.17	Геодезический метод	0.1	-
6452	437683.02	2327772.39	437302.83	2325449.19	Геодезический метод	0.1	-
6453	437679.29	2327771.75	437301.96	2325448.29	Геодезический метод	0.1	-
6454	437675.80	2327771.52	437301.44	2325447.45	Геодезический метод	0.1	-
6455	437673.09	2327771.93	437300.51	2325447.12	Геодезический метод	0.1	-
6456	437670.11	2327772.15	437298.88	2325447.51	Геодезический метод	0.1	-
6457	437666.61	2327771.78	437298.09	2325448.04	Геодезический метод	0.1	-
6458	437661.59	2327770.27	437296.82	2325448.57	Геодезический метод	0.1	-
6459	437657.31	2327770.36	437294.14	2325449.20	Геодезический метод	0.1	-
6460	437653.64	2327769.93	437292.30	2325449.67	Геодезический метод	0.1	-
6461	437647.08	2327769.18	437290.86	2325449.50	Геодезический метод	0.1	-
6462	437642.85	2327768.91	437289.48	2325448.47	Геодезический метод	0.1	-
6463	437634.31	2327769.58	437288.87	2325446.86	Геодезический метод	0.1	-
6464	437628.75	2327769.31	437288.56	2325445.44	Геодезический метод	0.1	-
6465	437622.50	2327770.39	437288.46	2325444.16	Геодезический метод	0.1	-
6466	437616.24	2327771.17	437288.65	2325443.37	Геодезический метод	0.1	-
6467	437613.87	2327770.08	437288.99	2325442.65	Геодезический метод	0.1	-
6468	437611.92	2327768.82	437288.90	2325441.58	Геодезический метод	0.1	-
6469	437608.99	2327768.62	437288.44	2325440.46	Геодезический метод	0.1	-
6470	437606.07	2327768.71	437287.71	2325439.63	Геодезический метод	0.1	-
6471	437603.74	2327768.78	437286.63	2325438.80	Геодезический метод	0.1	-

## 2. Сведения о характерных точках границ объекта

Обозначение характерных точек границ	Существующие координаты, м		Измененные (уточненные) координаты, м		Метод определения координат характерной точки	Средняя квадратическая погрешность положения характерной точки (Мт), м	Описание обозначения точки на местности (при наличии)
	X	Y	X	Y			
1	2	3	4	5	6	7	8
6472	437601.49	2327768.13	437285.38	2325437.26	Геодезический метод	0.1	-
6473	437599.03	2327767.37	437284.33	2325435.30	Геодезический метод	0.1	-
6474	437595.24	2327767.34	437283.23	2325433.55	Геодезический метод	0.1	-
6475	437592.11	2327768.35	437281.16	2325431.20	Геодезический метод	0.1	-
6476	437589.61	2327767.56	437279.45	2325430.38	Геодезический метод	0.1	-
6477	437586.82	2327766.91	437276.88	2325429.94	Геодезический метод	0.1	-
6478	437583.37	2327766.76	437273.31	2325429.53	Геодезический метод	0.1	-
6479	437580.16	2327766.86	437270.04	2325429.55	Геодезический метод	0.1	-
6480	437577.68	2327767.02	437266.07	2325429.92	Геодезический метод	0.1	-
6481	437576.83	2327767.83	437262.49	2325430.30	Геодезический метод	0.1	-
6482	437576.36	2327770.09	437260.96	2325430.47	Геодезический метод	0.1	-
6483	437575.55	2327770.95	437257.22	2325431.27	Геодезический метод	0.1	-
6484	437573.64	2327770.87	437254.24	2325431.77	Геодезический метод	0.1	-
6485	437570.76	2327769.64	437250.98	2325431.91	Геодезический метод	0.1	-
6486	437566.84	2327767.83	437248.77	2325431.77	Геодезический метод	0.1	-
6487	437564.69	2327769.07	437247.06	2325431.88	Геодезический метод	0.1	-
6488	437559.84	2327768.27	437245.22	2325431.64	Геодезический метод	0.1	-
6489	437555.38	2327765.78	437243.85	2325431.04	Геодезический метод	0.1	-
6490	437551.67	2327766.12	437242.43	2325430.86	Геодезический метод	0.1	-
6491	437540.27	2327765.53	437240.59	2325431.47	Геодезический метод	0.1	-
6492	437531.04	2327765.15	437238.56	2325432.79	Геодезический метод	0.1	-
6493	437523.69	2327764.27	437235.75	2325434.28	Геодезический метод	0.1	-
6494	437516.20	2327764.62	437233.42	2325435.12	Геодезический метод	0.1	-
6495	437509.95	2327765.32	437230.66	2325435.19	Геодезический метод	0.1	-
6496	437504.48	2327764.96	437228.59	2325434.74	Геодезический метод	0.1	-
6497	437497.71	2327765.02	437228.00	2325433.96	Геодезический метод	0.1	-

## 2. Сведения о характерных точках границ объекта

Обозначение характерных точек границ	Существующие координаты, м		Измененные (уточненные) координаты, м		Метод определения координат характерной точки	Средняя квадратическая погрешность положения характерной точки (Мт), м	Описание обозначения точки на местности (при наличии)
	X	Y	X	Y			
1	2	3	4	5	6	7	8
6498	437492.25	2327764.97	437227.39	2325433.64	Геодезический метод	0.1	-
6499	437487.82	2327765.92	437225.75	2325433.73	Геодезический метод	0.1	-
6500	437481.37	2327766.77	437224.15	2325433.84	Геодезический метод	0.1	-
6501	437477.67	2327766.71	437222.86	2325433.92	Геодезический метод	0.1	-
6502	437474.44	2327765.79	437220.90	2325434.05	Геодезический метод	0.1	-
6503	437471.00	2327765.47	437218.97	2325434.18	Геодезический метод	0.1	-
6504	437468.34	2327766.35	437217.95	2325434.25	Геодезический метод	0.1	-
6505	437463.95	2327765.76	437215.98	2325434.37	Геодезический метод	0.1	-
6506	437458.15	2327766.05	437215.30	2325434.42	Геодезический метод	0.1	-
6507	437449.67	2327766.43	437214.86	2325434.83	Геодезический метод	0.1	-
6508	437443.10	2327767.03	437213.49	2325435.58	Геодезический метод	0.1	-
6509	437436.62	2327767.10	437212.87	2325435.67	Геодезический метод	0.1	-
6510	437427.48	2327768.11	437211.95	2325435.55	Геодезический метод	0.1	-
6511	437413.08	2327768.76	437208.58	2325435.87	Геодезический метод	0.1	-
6512	437404.09	2327770.29	437206.32	2325436.41	Геодезический метод	0.1	-
6513	437398.10	2327770.46	437204.98	2325436.52	Геодезический метод	0.1	-
6514	437391.55	2327769.69	437203.33	2325436.34	Геодезический метод	0.1	-
6515	437385.52	2327770.64	437200.49	2325435.92	Геодезический метод	0.1	-
6516	437380.12	2327772.26	437195.87	2325435.67	Геодезический метод	0.1	-
6517	437372.72	2327772.49	437192.31	2325435.61	Геодезический метод	0.1	-
6518	437368.14	2327773.34	437191.66	2325435.60	Геодезический метод	0.1	-
6519	437362.13	2327774.50	437188.63	2325435.58	Геодезический метод	0.1	-
6520	437359.15	2327774.52	437185.85	2325435.15	Геодезический метод	0.1	-
6521	437355.76	2327773.11	437183.93	2325435.11	Геодезический метод	0.1	-
6522	437349.84	2327772.02	437182.24	2325435.65	Геодезический метод	0.1	-
6523	437343.06	2327771.44	437178.90	2325435.24	Геодезический метод	0.1	-

## 2. Сведения о характерных точках границ объекта

Обозначение характерных точек границ	Существующие координаты, м		Измененные (уточненные) координаты, м		Метод определения координат характерной точки	Средняя квадратическая погрешность положения характерной точки (Мт), м	Описание обозначения точки на местности (при наличии)
	X	Y	X	Y			
1	2	3	4	5	6	7	8
6524	437331.75	2327772.05	437176.76	2325434.94	Геодезический метод	0.1	-
6525	437317.40	2327773.08	437175.75	2325434.39	Геодезический метод	0.1	-
6526	437310.84	2327774.59	437175.66	2325433.46	Геодезический метод	0.1	-
6527	437307.65	2327774.69	437175.70	2325432.47	Геодезический метод	0.1	-
6528	437302.83	2327775.80	437174.90	2325431.56	Геодезический метод	0.1	-
6529	437299.17	2327777.00	437173.68	2325430.68	Геодезический метод	0.1	-
6530	437294.74	2327779.42	437172.67	2325430.41	Геодезический метод	0.1	-
6531	437292.47	2327781.15	437172.26	2325430.52	Геодезический метод	0.1	-
6532	437289.26	2327780.32	437171.19	2325430.80	Геодезический метод	0.1	-
6533	437281.58	2327780.78	437170.74	2325430.93	Геодезический метод	0.1	-
6534	437271.91	2327782.31	437169.85	2325431.19	Геодезический метод	0.1	-
6535	437263.89	2327782.82	437168.44	2325431.22	Геодезический метод	0.1	-
6536	437256.40	2327783.55	437166.96	2325431.75	Геодезический метод	0.1	-
6537	437248.39	2327782.51	437164.89	2325432.71	Геодезический метод	0.1	-
6538	437239.69	2327783.52	437164.31	2325432.85	Геодезический метод	0.1	-
6539	437232.29	2327782.43	437163.03	2325433.17	Геодезический метод	0.1	-
6540	437225.35	2327782.01	437159.55	2325433.17	Геодезический метод	0.1	-
6541	437212.97	2327782.56	437158.02	2325432.91	Геодезический метод	0.1	-
6542	437203.46	2327783.37	437156.70	2325432.68	Геодезический метод	0.1	-
6543	437192.10	2327785.51	437154.88	2325432.25	Геодезический метод	0.1	-
6544	437183.07	2327785.71	437154.68	2325432.20	Геодезический метод	0.1	-
6545	437176.88	2327786.13	437153.02	2325431.99	Геодезический метод	0.1	-
6546	437172.42	2327787.01	437151.89	2325431.50	Геодезический метод	0.1	-
6547	437156.33	2327790.10	437150.65	2325431.07	Геодезический метод	0.1	-
6548	437149.97	2327793.09	437149.09	2325430.75	Геодезический метод	0.1	-
6549	437142.73	2327795.53	437147.89	2325430.46	Геодезический метод	0.1	-

## 2. Сведения о характерных точках границ объекта

Обозначение характерных точек границ	Существующие координаты, м		Измененные (уточненные) координаты, м		Метод определения координат характерной точки	Средняя квадратическая погрешность положения характерной точки (Мт), м	Описание обозначения точки на местности (при наличии)
	X	Y	X	Y			
1	2	3	4	5	6	7	8
6550	437138.19	2327796.63	437146.59	2325430.50	Геодезический метод	0.1	-
6551	437131.57	2327795.05	437145.71	2325430.80	Геодезический метод	0.1	-
6552	437123.50	2327795.75	437144.70	2325430.82	Геодезический метод	0.1	-
6553	437111.18	2327797.05	437143.31	2325430.43	Геодезический метод	0.1	-
6554	437096.63	2327798.79	437141.90	2325429.97	Геодезический метод	0.1	-
6555	437090.49	2327798.29	437140.03	2325429.39	Геодезический метод	0.1	-
6556	437083.38	2327798.11	437139.27	2325428.91	Геодезический метод	0.1	-
6557	437074.68	2327799.87	437139.19	2325428.52	Геодезический метод	0.1	-
6558	437062.60	2327801.18	437139.50	2325427.88	Геодезический метод	0.1	-
6559	437054.35	2327800.68	437139.80	2325427.28	Геодезический метод	0.1	-
6560	437036.35	2327802.74	437139.89	2325426.72	Геодезический метод	0.1	-
6561	437026.06	2327803.57	437139.38	2325425.96	Геодезический метод	0.1	-
6562	437000.18	2327804.57	437138.35	2325425.60	Геодезический метод	0.1	-
6563	436990.19	2327804.55	437137.63	2325425.18	Геодезический метод	0.1	-
6564	436980.81	2327805.42	437137.20	2325424.85	Геодезический метод	0.1	-
6565	436975.45	2327806.27	437136.98	2325424.40	Геодезический метод	0.1	-
6566	436974.59	2327807.43	437136.76	2325423.78	Геодезический метод	0.1	-
6567	436974.55	2327809.09	437136.58	2325423.28	Геодезический метод	0.1	-
6568	436973.89	2327808.74	437136.42	2325422.76	Геодезический метод	0.1	-
6569	436972.96	2327807.72	437136.48	2325422.12	Геодезический метод	0.1	-
6570	436969.69	2327806.89	437136.53	2325421.53	Геодезический метод	0.1	-
6571	436965.85	2327808.11	437136.41	2325420.90	Геодезический метод	0.1	-
6572	436960.55	2327808.48	437136.05	2325420.34	Геодезический метод	0.1	-
6573	436954.10	2327809.29	437135.44	2325419.80	Геодезический метод	0.1	-
6574	436945.79	2327810.21	437134.79	2325419.38	Геодезический метод	0.1	-
6575	436936.96	2327811.21	437134.23	2325419.15	Геодезический метод	0.1	-

## 2. Сведения о характерных точках границ объекта

Обозначение характерных точек границ	Существующие координаты, м		Измененные (уточненные) координаты, м		Метод определения координат характерной точки	Средняя квадратическая погрешность положения характерной точки (Мт), м	Описание обозначения точки на местности (при наличии)
	X	Y	X	Y			
1	2	3	4	5	6	7	8
6576	436933.31	2327811.47	437133.36	2325419.52	Геодезический метод	0.1	-
6577	436927.51	2327811.23	437132.55	2325419.68	Геодезический метод	0.1	-
6578	436925.88	2327811.63	437131.93	2325420.19	Геодезический метод	0.1	-
6579	436923.44	2327811.51	437131.67	2325421.22	Геодезический метод	0.1	-
6580	436920.91	2327812.09	437131.22	2325423.05	Геодезический метод	0.1	-
6581	436918.75	2327812.66	437130.72	2325424.41	Геодезический метод	0.1	-
6582	436915.06	2327813.18	437129.80	2325425.59	Геодезический метод	0.1	-
6583	436911.27	2327812.65	437128.90	2325426.43	Геодезический метод	0.1	-
6584	436907.22	2327812.02	437127.58	2325427.41	Геодезический метод	0.1	-
6585	436902.85	2327811.35	437126.04	2325427.69	Геодезический метод	0.1	-
6586	436898.95	2327810.76	437123.23	2325427.97	Геодезический метод	0.1	-
6587	436896.16	2327811.13	437121.69	2325428.00	Геодезический метод	0.1	-
6588	436892.90	2327811.81	437120.67	2325428.13	Геодезический метод	0.1	-
6589	436889.45	2327812.70	437119.69	2325428.30	Геодезический метод	0.1	-
6590	436884.98	2327812.77	437118.46	2325428.82	Геодезический метод	0.1	-
6591	436881.54	2327812.86	437116.72	2325429.22	Геодезический метод	0.1	-
6592	436873.15	2327812.41	437115.05	2325429.26	Геодезический метод	0.1	-
6593	436867.42	2327812.21	437113.43	2325428.98	Геодезический метод	0.1	-
6594	436860.46	2327812.98	437112.52	2325428.96	Геодезический метод	0.1	-
6595	436857.44	2327814.12	437111.50	2325429.16	Геодезический метод	0.1	-
6596	436854.94	2327815.60	437110.45	2325429.43	Геодезический метод	0.1	-
6597	436852.80	2327816.28	437108.95	2325429.88	Геодезический метод	0.1	-
6598	436850.93	2327815.82	437107.46	2325430.36	Геодезический метод	0.1	-
6599	436848.27	2327814.12	437106.16	2325430.65	Геодезический метод	0.1	-
6600	436846.49	2327813.40	437105.08	2325431.05	Геодезический метод	0.1	-
6601	436842.00	2327813.43	437103.93	2325431.69	Геодезический метод	0.1	-

## 2. Сведения о характерных точках границ объекта

Обозначение характерных точек границ	Существующие координаты, м		Измененные (уточненные) координаты, м		Метод определения координат характерной точки	Средняя квадратическая погрешность положения характерной точки (Мт), м	Описание обозначения точки на местности (при наличии)
	X	Y	X	Y			
1	2	3	4	5	6	7	8
6602	436838.25	2327813.79	437102.39	2325432.32	Геодезический метод	0.1	-
6603	436833.88	2327814.23	437101.45	2325432.76	Геодезический метод	0.1	-
6604	436829.55	2327814.47	437100.86	2325432.99	Геодезический метод	0.1	-
6605	436824.74	2327814.82	437099.59	2325433.30	Геодезический метод	0.1	-
6606	436819.50	2327814.72	437098.65	2325433.15	Геодезический метод	0.1	-
6607	436813.63	2327814.43	437098.29	2325433.03	Геодезический метод	0.1	-
6608	436809.50	2327814.39	437097.80	2325432.85	Геодезический метод	0.1	-
6609	436806.73	2327815.52	437097.12	2325432.44	Геодезический метод	0.1	-
6610	436804.19	2327816.63	437096.70	2325432.24	Геодезический метод	0.1	-
6611	436801.58	2327817.58	437095.75	2325432.33	Геодезический метод	0.1	-
6612	436799.10	2327817.51	437094.67	2325432.81	Геодезический метод	0.1	-
6613	436796.16	2327816.80	437092.87	2325434.16	Геодезический метод	0.1	-
6614	436791.74	2327816.08	437091.34	2325435.28	Геодезический метод	0.1	-
6615	436778.07	2327815.15	437089.84	2325435.88	Геодезический метод	0.1	-
6616	436774.90	2327815.17	437089.68	2325435.92	Геодезический метод	0.1	-
6617	436770.77	2327814.87	437088.51	2325436.19	Геодезический метод	0.1	-
6618	436767.21	2327814.48	437087.17	2325436.26	Геодезический метод	0.1	-
6619	436763.41	2327813.15	437085.37	2325435.98	Геодезический метод	0.1	-
6620	436760.67	2327813.11	437083.21	2325435.16	Геодезический метод	0.1	-
6621	436757.26	2327815.16	437081.07	2325434.12	Геодезический метод	0.1	-
6622	436754.72	2327814.94	437079.72	2325433.58	Геодезический метод	0.1	-
6623	436750.70	2327814.74	437079.46	2325433.49	Геодезический метод	0.1	-
6624	436746.52	2327814.70	437077.56	2325433.04	Геодезический метод	0.1	-
6625	436742.25	2327814.60	437076.09	2325432.84	Геодезический метод	0.1	-
6626	436733.21	2327815.62	437075.65	2325432.68	Геодезический метод	0.1	-
6627	436730.40	2327816.43	437074.93	2325432.45	Геодезический метод	0.1	-



## 2. Сведения о характерных точках границ объекта

Обозначение характерных точек границ	Существующие координаты, м		Измененные (уточненные) координаты, м		Метод определения координат характерной точки	Средняя квадратическая погрешность положения характерной точки (Мт), м	Описание обозначения точки на местности (при наличии)
	X	Y	X	Y			
1	2	3	4	5	6	7	8
6628	436728.36	2327816.88	437074.29	2325432.38	Геодезический метод	0.1	-
6629	436722.98	2327816.88	437073.16	2325432.13	Геодезический метод	0.1	-
6630	436718.05	2327817.67	437072.24	2325431.70	Геодезический метод	0.1	-
6631	436714.02	2327817.04	437071.29	2325431.93	Геодезический метод	0.1	-
6632	436708.66	2327816.51	437070.38	2325431.56	Геодезический метод	0.1	-
6633	436706.85	2327816.96	437069.48	2325430.98	Геодезический метод	0.1	-
6634	436703.67	2327816.52	437068.71	2325429.72	Геодезический метод	0.1	-
6635	436700.50	2327817.76	437067.76	2325427.66	Геодезический метод	0.1	-
6636	436695.84	2327817.37	437066.05	2325424.69	Геодезический метод	0.1	-
6637	436693.20	2327816.95	437063.93	2325421.97	Геодезический метод	0.1	-
6638	436690.02	2327817.87	437062.28	2325418.94	Геодезический метод	0.1	-
6639	436686.03	2327819.42	437061.08	2325416.95	Геодезический метод	0.1	-
6640	436681.52	2327820.93	437059.92	2325414.90	Геодезический метод	0.1	-
6641	436676.73	2327821.02	437058.90	2325411.81	Геодезический метод	0.1	-
6642	436673.42	2327821.16	437058.29	2325409.40	Геодезический метод	0.1	-
6643	436669.99	2327820.07	437057.50	2325407.34	Геодезический метод	0.1	-
6644	436668.11	2327819.14	437056.82	2325406.07	Геодезический метод	0.1	-
6645	436666.15	2327818.91	437055.91	2325405.20	Геодезический метод	0.1	-
6646	436663.17	2327819.34	437055.05	2325404.43	Геодезический метод	0.1	-
6647	436660.08	2327819.80	437054.33	2325403.40	Геодезический метод	0.1	-
6648	436654.58	2327820.39	437054.00	2325401.93	Геодезический метод	0.1	-
6649	436652.93	2327819.94	437053.97	2325400.66	Геодезический метод	0.1	-
6650	436649.73	2327819.11	437053.94	2325399.80	Геодезический метод	0.1	-
6651	436647.40	2327821.22	437053.38	2325397.14	Геодезический метод	0.1	-
6652	436645.65	2327821.93	437052.90	2325396.16	Геодезический метод	0.1	-
6653	436643.34	2327822.13	437052.32	2325394.39	Геодезический метод	0.1	-

## 2. Сведения о характерных точках границ объекта

Обозначение характерных точек границ	Существующие координаты, м		Измененные (уточненные) координаты, м		Метод определения координат характерной точки	Средняя квадратическая погрешность положения характерной точки (Мт), м	Описание обозначения точки на местности (при наличии)
	X	Y	X	Y			
1	2	3	4	5	6	7	8
6654	436641.30	2327822.39	437052.43	2325393.10	Геодезический метод	0.1	-
6655	436638.01	2327822.88	437052.26	2325391.38	Геодезический метод	0.1	-
6656	436635.54	2327821.71	437052.05	2325390.54	Геодезический метод	0.1	-
6657	436632.22	2327821.68	437051.29	2325389.72	Геодезический метод	0.1	-
6658	436630.04	2327821.14	437050.72	2325388.84	Геодезический метод	0.1	-
6659	436627.86	2327820.53	437050.53	2325387.60	Геодезический метод	0.1	-
6660	436626.86	2327821.80	437050.61	2325386.71	Геодезический метод	0.1	-
6661	436625.44	2327821.86	437050.89	2325386.02	Геодезический метод	0.1	-
6662	436623.42	2327821.30	437051.07	2325385.37	Геодезический метод	0.1	-
6663	436620.65	2327821.52	437050.84	2325384.78	Геодезический метод	0.1	-
6664	436618.71	2327821.60	437050.17	2325384.05	Геодезический метод	0.1	-
6665	436616.69	2327821.27	437049.51	2325383.42	Геодезический метод	0.1	-
6666	436614.63	2327821.19	437049.05	2325382.54	Геодезический метод	0.1	-
6667	436612.60	2327821.59	437049.22	2325381.39	Геодезический метод	0.1	-
6668	436610.46	2327821.84	437049.30	2325380.96	Геодезический метод	0.1	-
6669	436608.26	2327821.98	437049.47	2325380.11	Геодезический метод	0.1	-
6670	436605.16	2327822.16	437049.36	2325379.41	Геодезический метод	0.1	-
6671	436600.64	2327823.10	437048.95	2325378.68	Геодезический метод	0.1	-
6672	436597.77	2327823.58	437048.08	2325377.96	Геодезический метод	0.1	-
6673	436595.52	2327823.78	437047.23	2325377.34	Геодезический метод	0.1	-
6674	436591.52	2327824.74	437046.57	2325376.86	Геодезический метод	0.1	-
6675	436584.99	2327826.55	437045.98	2325376.08	Геодезический метод	0.1	-
6676	436584.82	2327826.59	437045.62	2325375.34	Геодезический метод	0.1	-
6677	436580.60	2327827.15	437045.54	2325374.36	Геодезический метод	0.1	-
6678	436577.94	2327827.36	437045.20	2325373.57	Геодезический метод	0.1	-
6679	436574.69	2327827.50	437044.33	2325372.70	Геодезический метод	0.1	-

## 2. Сведения о характерных точках границ объекта

Обозначение характерных точек границ	Существующие координаты, м		Измененные (уточненные) координаты, м		Метод определения координат характерной точки	Средняя квадратическая погрешность положения характерной точки (Мт), м	Описание обозначения точки на местности (при наличии)
	X	Y	X	Y			
1	2	3	4	5	6	7	8
6680	436572.15	2327828.19	437043.32	2325371.89	Геодезический метод	0.1	-
6681	436567.97	2327828.62	437042.39	2325370.38	Геодезический метод	0.1	-
6682	436565.73	2327829.03	437041.57	2325369.36	Геодезический метод	0.1	-
6683	436563.07	2327829.25	437040.47	2325368.89	Геодезический метод	0.1	-
6684	436559.93	2327829.38	437038.68	2325368.59	Геодезический метод	0.1	-
6685	436556.83	2327829.29	437037.64	2325368.70	Геодезический метод	0.1	-
6686	436554.34	2327829.97	437036.75	2325368.79	Геодезический метод	0.1	-
6687	436552.52	2327830.37	437034.45	2325369.78	Геодезический метод	0.1	-
6688	436549.89	2327830.32	437032.30	2325371.03	Геодезический метод	0.1	-
6689	436547.61	2327829.73	437030.89	2325371.91	Геодезический метод	0.1	-
6690	436544.57	2327828.64	437029.11	2325372.10	Геодезический метод	0.1	-
6691	436542.08	2327828.15	437027.28	2325372.00	Геодезический метод	0.1	-
6692	436539.72	2327828.10	437025.78	2325371.74	Геодезический метод	0.1	-
6693	436537.65	2327828.81	437024.53	2325371.38	Геодезический метод	0.1	-
6694	436534.67	2327829.42	437023.73	2325371.20	Геодезический метод	0.1	-
6695	436531.21	2327829.50	437022.45	2325371.23	Геодезический метод	0.1	-
6696	436528.50	2327829.20	437021.06	2325371.41	Геодезический метод	0.1	-
6697	436526.31	2327829.44	437019.75	2325371.44	Геодезический метод	0.1	-
6698	436522.20	2327830.94	437018.47	2325371.98	Геодезический метод	0.1	-
6699	436518.51	2327831.75	437017.25	2325372.64	Геодезический метод	0.1	-
6700	436515.67	2327832.12	437016.22	2325373.27	Геодезический метод	0.1	-
6701	436512.81	2327831.68	437015.07	2325373.84	Геодезический метод	0.1	-
6702	436509.92	2327830.72	437014.10	2325374.71	Геодезический метод	0.1	-
6703	436505.79	2327831.87	437013.78	2325375.66	Геодезический метод	0.1	-
6704	436501.93	2327833.55	437014.41	2325376.59	Геодезический метод	0.1	-
6705	436499.73	2327834.53	437015.06	2325376.91	Геодезический метод	0.1	-

## 2. Сведения о характерных точках границ объекта

Обозначение характерных точек границ	Существующие координаты, м		Измененные (уточненные) координаты, м		Метод определения координат характерной точки	Средняя квадратическая погрешность положения характерной точки (Мп), м	Описание обозначения точки на местности (при наличии)
	X	Y	X	Y			
1	2	3	4	5	6	7	8
6706	436496.75	2327834.02	437015.32	2325377.90	Геодезический метод	0.1	-
6707	436493.65	2327833.07	437015.08	2325379.79	Геодезический метод	0.1	-
6708	436490.84	2327832.98	437013.95	2325382.05	Геодезический метод	0.1	-
6709	436484.11	2327833.97	437012.31	2325383.83	Геодезический метод	0.1	-
6710	436479.96	2327834.70	437009.56	2325386.22	Геодезический метод	0.1	-
6711	436467.05	2327836.86	437006.59	2325388.48	Геодезический метод	0.1	-
6712	436464.61	2327837.16	437004.43	2325390.18	Геодезический метод	0.1	-
6713	436458.90	2327837.19	437002.78	2325392.05	Геодезический метод	0.1	-
6714	436454.06	2327837.29	437000.95	2325393.93	Геодезический метод	0.1	-
6715	436448.76	2327837.45	436999.05	2325395.41	Геодезический метод	0.1	-
6716	436442.19	2327837.66	436997.11	2325396.81	Геодезический метод	0.1	-
6717	436438.68	2327838.01	436995.62	2325397.78	Геодезический метод	0.1	-
6718	436433.57	2327838.98	436993.82	2325398.57	Геодезический метод	0.1	-
6719	436430.48	2327839.51	436991.94	2325398.81	Геодезический метод	0.1	-
6720	436424.97	2327839.54	436990.00	2325398.52	Геодезический метод	0.1	-
6721	436421.62	2327839.11	436988.31	2325397.92	Геодезический метод	0.1	-
6722	436418.11	2327839.10	436987.25	2325397.20	Геодезический метод	0.1	-
6723	436414.81	2327839.34	436986.25	2325396.88	Геодезический метод	0.1	-
6724	436411.19	2327839.54	436985.16	2325396.91	Геодезический метод	0.1	-
6725	436407.88	2327839.67	436984.84	2325396.42	Геодезический метод	0.1	-
6726	436404.96	2327839.52	436984.28	2325395.70	Геодезический метод	0.1	-
6727	436403.01	2327843.14	436983.57	2325395.06	Геодезический метод	0.1	-
6728	436399.48	2327842.98	436981.62	2325394.47	Геодезический метод	0.1	-
6729	436394.37	2327841.70	436979.07	2325393.65	Геодезический метод	0.1	-
6730	436389.29	2327840.99	436977.51	2325392.44	Геодезический метод	0.1	-
6731	436385.62	2327841.24	436976.39	2325391.33	Геодезический метод	0.1	-

## 2. Сведения о характерных точках границ объекта

Обозначение характерных точек границ	Существующие координаты, м		Измененные (уточненные) координаты, м		Метод определения координат характерной точки	Средняя квадратическая погрешность положения характерной точки (Мт), м	Описание обозначения точки на местности (при наличии)
	X	Y	X	Y			
1	2	3	4	5	6	7	8
6732	436382.44	2327841.93	436975.91	2325390.20	Геодезический метод	0.1	-
6733	436378.93	2327842.43	436975.74	2325389.12	Геодезический метод	0.1	-
6734	436372.10	2327842.86	436975.37	2325388.24	Геодезический метод	0.1	-
6735	436368.80	2327843.36	436974.17	2325387.87	Геодезический метод	0.1	-
6736	436364.64	2327844.04	436972.88	2325387.66	Геодезический метод	0.1	-
6737	436360.06	2327843.89	436971.15	2325387.70	Геодезический метод	0.1	-
6738	436354.82	2327845.00	436969.42	2325388.29	Геодезический метод	0.1	-
6739	436350.94	2327846.48	436967.39	2325388.40	Геодезический метод	0.1	-
6740	436344.72	2327846.69	436965.55	2325388.38	Геодезический метод	0.1	-
6741	436340.15	2327847.74	436963.34	2325389.19	Геодезический метод	0.1	-
6742	436334.37	2327848.74	436960.91	2325390.84	Геодезический метод	0.1	-
6743	436329.02	2327849.12	436958.52	2325392.73	Геодезический метод	0.1	-
6744	436324.50	2327848.74	436956.33	2325393.92	Геодезический метод	0.1	-
6745	436317.84	2327849.57	436954.95	2325394.83	Геодезический метод	0.1	-
6746	436312.44	2327850.04	436953.11	2325396.04	Геодезический метод	0.1	-
6747	436305.81	2327850.21	436952.29	2325396.96	Геодезический метод	0.1	-
6748	436300.44	2327850.85	436950.94	2325398.28	Геодезический метод	0.1	-
6749	436298.38	2327851.62	436950.51	2325399.23	Геодезический метод	0.1	-
6750	436295.19	2327852.59	436949.98	2325399.89	Геодезический метод	0.1	-
6751	436292.45	2327853.21	436948.70	2325400.22	Геодезический метод	0.1	-
6752	436287.96	2327853.29	436947.74	2325401.04	Геодезический метод	0.1	-
6753	436282.80	2327853.61	436946.97	2325402.34	Геодезический метод	0.1	-
6754	436280.09	2327853.87	436945.56	2325403.52	Геодезический метод	0.1	-
6755	436276.61	2327855.03	436944.06	2325404.94	Геодезический метод	0.1	-
6756	436273.68	2327854.64	436942.77	2325406.56	Геодезический метод	0.1	-
6757	436270.90	2327854.19	436941.67	2325408.23	Геодезический метод	0.1	-

## 2. Сведения о характерных точках границ объекта

Обозначение характерных точек границ	Существующие координаты, м		Измененные (уточненные) координаты, м		Метод определения координат характерной точки	Средняя квадратическая погрешность положения характерной точки (Мт), м	Описание обозначения точки на местности (при наличии)
	X	Y	X	Y			
1	2	3	4	5	6	7	8
6758	436267.41	2327855.31	436940.66	2325409.85	Геодезический метод	0.1	-
6759	436260.40	2327855.59	436939.85	2325411.00	Геодезический метод	0.1	-
6760	436256.45	2327855.34	436938.82	2325411.52	Геодезический метод	0.1	-
6761	436250.91	2327856.24	436937.40	2325412.01	Геодезический метод	0.1	-
6762	436248.34	2327857.26	436935.99	2325413.18	Геодезический метод	0.1	-
6763	436244.63	2327858.14	436934.59	2325414.80	Геодезический метод	0.1	-
6764	436241.16	2327858.27	436933.83	2325416.01	Геодезический метод	0.1	-
6765	436237.48	2327858.47	436932.88	2325417.77	Геодезический метод	0.1	-
6766	436233.84	2327859.64	436931.87	2325419.00	Геодезический метод	0.1	-
6767	436231.30	2327861.48	436930.44	2325419.22	Геодезический метод	0.1	-
6768	436226.18	2327861.64	436927.89	2325418.50	Геодезический метод	0.1	-
6769	436223.58	2327861.55	436925.53	2325417.44	Геодезический метод	0.1	-
6770	436220.76	2327861.81	436923.61	2325415.58	Геодезический метод	0.1	-
6771	436217.57	2327862.80	436922.06	2325413.24	Геодезический метод	0.1	-
6772	436215.19	2327863.41	436921.33	2325411.39	Геодезический метод	0.1	-
6773	436211.50	2327863.67	436921.38	2325409.47	Геодезический метод	0.1	-
6774	436206.89	2327864.91	436921.39	2325408.31	Геодезический метод	0.1	-
6775	436202.97	2327865.37	436920.88	2325407.18	Геодезический метод	0.1	-
6776	436199.51	2327865.52	436920.86	2325406.51	Геодезический метод	0.1	-
6777	436196.94	2327866.41	436920.53	2325405.33	Геодезический метод	0.1	-
6778	436192.48	2327867.39	436920.07	2325404.14	Геодезический метод	0.1	-
6779	436186.88	2327867.75	436919.21	2325402.82	Геодезический метод	0.1	-
6780	436181.58	2327867.49	436917.65	2325401.82	Геодезический метод	0.1	-
6781	436178.16	2327867.33	436916.05	2325400.95	Геодезический метод	0.1	-
6782	436175.16	2327867.20	436914.36	2325400.62	Геодезический метод	0.1	-
6783	436170.86	2327868.34	436912.66	2325401.59	Геодезический метод	0.1	-

## 2. Сведения о характерных точках границ объекта

Обозначение характерных точек границ	Существующие координаты, м		Измененные (уточненные) координаты, м		Метод определения координат характерной точки	Средняя квадратическая погрешность положения характерной точки (Мт), м	Описание обозначения точки на местности (при наличии)
	X	Y	X	Y			
1	2	3	4	5	6	7	8
6784	436167.43	2327869.30	436911.71	2325401.99	Геодезический метод	0.1	-
6785	436162.96	2327869.47	436910.81	2325402.02	Геодезический метод	0.1	-
6786	436160.95	2327870.29	436909.90	2325402.19	Геодезический метод	0.1	-
6787	436154.16	2327871.49	436909.50	2325402.97	Геодезический метод	0.1	-
6788	436148.29	2327872.37	436909.15	2325404.46	Геодезический метод	0.1	-
6789	436139.02	2327873.64	436908.75	2325405.62	Геодезический метод	0.1	-
6790	436126.41	2327875.36	436908.35	2325406.64	Геодезический метод	0.1	-
6791	436121.31	2327875.95	436907.01	2325408.17	Геодезический метод	0.1	-
6792	436113.77	2327877.02	436906.27	2325409.05	Геодезический метод	0.1	-
6793	436109.94	2327878.14	436905.23	2325409.37	Геодезический метод	0.1	-
6794	436107.06	2327878.32	436904.07	2325409.40	Геодезический метод	0.1	-
6795	436104.63	2327878.64	436903.25	2325409.00	Геодезический метод	0.1	-
6796	436102.32	2327879.72	436902.76	2325408.48	Геодезический метод	0.1	-
6797	436100.71	2327880.68	436902.36	2325407.88	Геодезический метод	0.1	-
6798	436097.47	2327882.68	436902.00	2325407.12	Геодезический метод	0.1	-
6799	436094.62	2327883.59	436901.35	2325406.52	Геодезический метод	0.1	-
6800	436091.29	2327884.49	436900.58	2325406.29	Геодезический метод	0.1	-
6801	436087.31	2327884.95	436899.69	2325406.80	Геодезический метод	0.1	-
6802	436083.95	2327884.94	436898.77	2325408.22	Геодезический метод	0.1	-
6803	436079.87	2327885.51	436898.19	2325409.34	Геодезический метод	0.1	-
6804	436075.86	2327885.21	436897.41	2325410.52	Геодезический метод	0.1	-
6805	436072.66	2327884.94	436896.62	2325411.59	Геодезический метод	0.1	-
6806	436070.55	2327885.81	436895.77	2325412.14	Геодезический метод	0.1	-
6807	436068.24	2327886.63	436894.78	2325412.55	Геодезический метод	0.1	-
6808	436065.56	2327886.45	436893.77	2325412.58	Геодезический метод	0.1	-
6809	436062.53	2327886.59	436893.02	2325413.23	Геодезический метод	0.1	-

## 2. Сведения о характерных точках границ объекта

Обозначение характерных точек границ	Существующие координаты, м		Измененные (уточненные) координаты, м		Метод определения координат характерной точки	Средняя квадратическая погрешность положения характерной точки (Мт), м	Описание обозначения точки на местности (при наличии)
	X	Y	X	Y			
1	2	3	4	5	6	7	8
6810	436059.67	2327888.03	436892.63	2325414.43	Геодезический метод	0.1	-
6811	436057.55	2327888.64	436892.62	2325415.73	Геодезический метод	0.1	-
6812	436054.46	2327889.75	436892.59	2325417.65	Геодезический метод	0.1	-
6813	436050.40	2327891.18	436892.64	2325419.56	Геодезический метод	0.1	-
6814	436046.70	2327891.27	436892.75	2325422.00	Геодезический метод	0.1	-
6815	436042.87	2327891.88	436892.93	2325424.49	Геодезический метод	0.1	-
6816	436040.32	2327892.66	436893.88	2325427.66	Геодезический метод	0.1	-
6817	436038.71	2327893.36	436894.31	2325429.54	Геодезический метод	0.1	-
6818	436037.03	2327894.37	436894.48	2325430.95	Геодезический метод	0.1	-
6819	436034.59	2327894.08	436894.29	2325432.73	Геодезический метод	0.1	-
6820	436032.78	2327894.64	436893.94	2325434.04	Геодезический метод	0.1	-
6821	436026.29	2327895.43	436892.56	2325434.82	Геодезический метод	0.1	-
6822	436023.37	2327896.31	436890.82	2325434.49	Геодезический метод	0.1	-
6823	436021.02	2327897.08	436889.37	2325433.86	Геодезический метод	0.1	-
6824	436017.35	2327897.59	436888.25	2325433.23	Геодезический метод	0.1	-
6825	436012.39	2327899.45	436886.81	2325433.12	Геодезический метод	0.1	-
6826	436004.67	2327901.48	436885.41	2325432.59	Геодезический метод	0.1	-
6827	436002.32	2327902.55	436884.71	2325431.46	Геодезический метод	0.1	-
6828	435997.99	2327904.60	436883.97	2325430.13	Геодезический метод	0.1	-
6829	435995.60	2327906.01	436883.54	2325428.70	Геодезический метод	0.1	-
6830	435992.08	2327906.11	436883.04	2325427.76	Геодезический метод	0.1	-
6831	435988.53	2327906.21	436882.00	2325426.92	Геодезический метод	0.1	-
6832	435984.49	2327905.22	436881.02	2325425.96	Геодезический метод	0.1	-
6833	435979.11	2327904.48	436879.76	2325425.41	Геодезический метод	0.1	-
6834	435972.01	2327904.20	436878.02	2325424.79	Геодезический метод	0.1	-
6835	435964.44	2327904.41	436876.05	2325423.88	Геодезический метод	0.1	-



## 2. Сведения о характерных точках границ объекта

Обозначение характерных точек границ	Существующие координаты, м		Измененные (уточненные) координаты, м		Метод определения координат характерной точки	Средняя квадратическая погрешность положения характерной точки (Мп), м	Описание обозначения точки на местности (при наличии)
	X	Y	X	Y			
1	2	3	4	5	6	7	8
6836	435952.08	2327907.45	436875.16	2325422.71	Геодезический метод	0.1	-
6837	435924.06	2327912.80	436874.65	2325421.62	Геодезический метод	0.1	-
6838	435915.72	2327914.11	436874.15	2325420.92	Геодезический метод	0.1	-
6839	435888.43	2327916.74	436872.99	2325420.52	Геодезический метод	0.1	-
6840	435861.68	2327918.81	436871.44	2325420.56	Геодезический метод	0.1	-
6841	435848.69	2327919.43	436869.88	2325421.28	Геодезический метод	0.1	-
6842	435840.30	2327919.65	436867.57	2325422.25	Геодезический метод	0.1	-
6843	435822.21	2327922.58	436866.15	2325422.92	Геодезический метод	0.1	-
6844	435807.40	2327926.23	436864.69	2325424.33	Геодезический метод	0.1	-
6845	435796.33	2327927.87	436863.57	2325425.17	Геодезический метод	0.1	-
6846	435786.10	2327930.32	436862.62	2325425.56	Геодезический метод	0.1	-
6847	435776.18	2327934.93	436862.51	2325425.61	Геодезический метод	0.1	-
6848	435770.45	2327937.80	436862.19	2325425.74	Геодезический метод	0.1	-
6849	435767.06	2327938.70	436861.58	2325425.55	Геодезический метод	0.1	-
6850	435759.20	2327938.64	436861.37	2325425.48	Геодезический метод	0.1	-
6851	435752.00	2327937.30	436860.94	2325425.35	Геодезический метод	0.1	-
6852	435743.95	2327936.60	436859.87	2325424.71	Геодезический метод	0.1	-
6853	435726.29	2327935.18	436858.29	2325424.51	Геодезический метод	0.1	-
6854	435689.90	2327933.99	436856.60	2325424.14	Геодезический метод	0.1	-
6855	435644.51	2327931.15	436853.90	2325423.31	Геодезический метод	0.1	-
6856	435626.20	2327930.38	436852.91	2325422.28	Геодезический метод	0.1	-
6857	435603.93	2327931.90	436852.02	2325421.26	Геодезический метод	0.1	-
6858	435582.00	2327931.87	436851.32	2325420.18	Геодезический метод	0.1	-
6859	435574.18	2327932.20	436850.86	2325419.28	Геодезический метод	0.1	-
6860	435565.92	2327931.99	436850.13	2325418.59	Геодезический метод	0.1	-
6861	435555.26	2327931.04	436848.78	2325418.49	Геодезический метод	0.1	-

## 2. Сведения о характерных точках границ объекта

Обозначение характерных точек границ	Существующие координаты, м		Измененные (уточненные) координаты, м		Метод определения координат характерной точки	Средняя квадратическая погрешность положения характерной точки (Мт), м	Описание обозначения точки на местности (при наличии)
	X	Y	X	Y			
1	2	3	4	5	6	7	8
6862	435548.55	2327930.88	436847.69	2325418.85	Геодезический метод	0.1	-
6863	435544.89	2327930.79	436846.69	2325418.98	Геодезический метод	0.1	-
6864	435538.46	2327931.06	436845.80	2325419.39	Геодезический метод	0.1	-
6865	435529.23	2327931.47	436845.10	2325420.12	Геодезический метод	0.1	-
6866	435519.57	2327931.60	436844.70	2325421.23	Геодезический метод	0.1	-
6867	435513.65	2327930.73	436844.66	2325422.86	Геодезический метод	0.1	-
6868	435500.33	2327927.36	436845.22	2325424.43	Геодезический метод	0.1	-
6869	435494.23	2327925.74	436846.44	2325426.59	Геодезический метод	0.1	-
6870	435486.45	2327923.87	436847.59	2325428.28	Геодезический метод	0.1	-
6871	435480.26	2327923.58	436848.38	2325429.30	Геодезический метод	0.1	-
6872	435469.19	2327922.21	436849.12	2325429.81	Геодезический метод	0.1	-
6873	435459.09	2327921.10	436849.70	2325430.49	Геодезический метод	0.1	-
6874	435446.39	2327919.81	436849.58	2325431.69	Геодезический метод	0.1	-
6875	435428.18	2327920.08	436848.69	2325432.29	Геодезический метод	0.1	-
6876	435423.58	2327920.98	436846.72	2325431.92	Геодезический метод	0.1	-
6877	435418.64	2327920.77	436845.27	2325431.29	Геодезический метод	0.1	-
6878	435415.30	2327920.64	436841.88	2325430.27	Геодезический метод	0.1	-
6879	435411.01	2327920.11	436837.63	2325428.88	Геодезический метод	0.1	-
6880	435404.72	2327917.69	436834.86	2325427.76	Геодезический метод	0.1	-
6881	435400.83	2327915.60	436830.40	2325426.84	Геодезический метод	0.1	-
6882	435389.27	2327911.86	436827.86	2325426.72	Геодезический метод	0.1	-
6883	435379.65	2327910.86	436824.80	2325427.05	Геодезический метод	0.1	-
6884	435366.74	2327909.01	436820.03	2325427.97	Геодезический метод	0.1	-
6885	435351.63	2327905.28	436816.79	2325428.54	Геодезический метод	0.1	-
6886	435334.47	2327899.81	436814.77	2325427.94	Геодезический метод	0.1	-
6887	435320.30	2327895.30	436812.77	2325428.18	Геодезический метод	0.1	-

## 2. Сведения о характерных точках границ объекта

Обозначение характерных точек границ	Существующие координаты, м		Измененные (уточненные) координаты, м		Метод определения координат характерной точки	Средняя квадратическая погрешность положения характерной точки (Мт), м	Описание обозначения точки на местности (при наличии)
	X	Y	X	Y			
1	2	3	4	5	6	7	8
6888	435308.20	2327889.45	436810.96	2325428.43	Геодезический метод	0.1	-
6889	435290.82	2327882.97	436808.84	2325428.11	Геодезический метод	0.1	-
6890	435264.69	2327877.41	436806.24	2325427.23	Геодезический метод	0.1	-
6891	435256.35	2327875.00	436803.63	2325426.35	Геодезический метод	0.1	-
6892	435232.89	2327868.23	436798.30	2325423.55	Геодезический метод	0.1	-
6893	435199.79	2327859.02	436795.26	2325421.15	Геодезический метод	0.1	-
6894	435189.29	2327854.76	436795.16	2325421.09	Геодезический метод	0.1	-
6895	435178.98	2327850.77	436795.04	2325421.02	Геодезический метод	0.1	-
6896	435169.81	2327847.84	436792.64	2325419.60	Геодезический метод	0.1	-
6897	435147.39	2327842.07	436791.10	2325417.78	Геодезический метод	0.1	-
6898	435156.26	2327811.95	436790.05	2325416.48	Геодезический метод	0.1	-
6899	435157.75	2327806.90	436789.59	2325415.20	Геодезический метод	0.1	-
6900	435221.66	2327826.20	436789.73	2325413.72	Геодезический метод	0.1	-
6901	435391.83	2327828.31	436789.65	2325412.29	Геодезический метод	0.1	-
6902	435390.78	2327815.56	436788.88	2325410.73	Геодезический метод	0.1	-
6903	435396.93	2327803.45	436788.36	2325410.27	Геодезический метод	0.1	-
6904	435406.33	2327794.47	436787.80	2325409.71	Геодезический метод	0.1	-
6905	435422.97	2327787.74	436786.74	2325409.45	Геодезический метод	0.1	-
6906	435458.20	2327417.42	436785.58	2325409.01	Геодезический метод	0.1	-
6907	435838.51	2327458.55	436784.60	2325408.41	Геодезический метод	0.1	-
6908	435765.02	2327860.71	436783.86	2325407.48	Геодезический метод	0.1	-
6909	435757.33	2327861.04	436782.57	2325406.09	Геодезический метод	0.1	-
6910	435755.16	2327883.84	436782.12	2325405.42	Геодезический метод	0.1	-
6911	435859.35	2327878.62	436781.00	2325404.41	Геодезический метод	0.1	-
6912	435899.64	2327876.56	436780.41	2325403.67	Геодезический метод	0.1	-
6913	435968.55	2327869.07	436779.23	2325403.18	Геодезический метод	0.1	-

## 2. Сведения о характерных точках границ объекта

Обозначение характерных точек границ	Существующие координаты, м		Измененные (уточненные) координаты, м		Метод определения координат характерной точки	Средняя квадратическая погрешность положения характерной точки (Мт), м	Описание обозначения точки на местности (при наличии)
	X	Y	X	Y			
1	2	3	4	5	6	7	8
6914	436017.10	2327862.26	436777.92	2325403.13	Геодезический метод	0.1	-
6915	436160.77	2327840.08	436776.33	2325403.21	Геодезический метод	0.1	-
6916	436236.46	2327829.63	436773.93	2325403.10	Геодезический метод	0.1	-
6917	436333.12	2327818.67	436771.53	2325402.88	Геодезический метод	0.1	-
6918	436358.78	2327816.55	436768.55	2325402.12	Геодезический метод	0.1	-
6919	436376.06	2327814.10	436767.86	2325402.24	Геодезический метод	0.1	-
6920	436433.04	2327809.03	436767.20	2325402.14	Геодезический метод	0.1	-
6921	436585.24	2327796.01	436766.14	2325401.86	Геодезический метод	0.1	-
6922	436649.77	2327791.75	436765.65	2325401.47	Геодезический метод	0.1	-
6923	436777.43	2327787.30	436765.43	2325401.08	Геодезический метод	0.1	-
6924	436895.69	2327783.69	436765.19	2325400.25	Геодезический метод	0.1	-
6925	437018.13	2327780.80	436764.55	2325399.37	Геодезический метод	0.1	-
6926	437026.03	2327781.77	436762.99	2325398.46	Геодезический метод	0.1	-
6927	437028.86	2327781.53	436760.26	2325396.82	Геодезический метод	0.1	-
6928	437086.59	2327772.23	436758.70	2325395.31	Геодезический метод	0.1	-
6929	437134.95	2327765.10	436756.45	2325393.95	Геодезический метод	0.1	-
6930	437134.57	2327761.68	436754.51	2325393.04	Геодезический метод	0.1	-
6931	437146.84	2327759.69	436752.88	2325392.80	Геодезический метод	0.1	-
6932	437147.30	2327763.27	436751.07	2325392.76	Геодезический метод	0.1	-
6933	437181.45	2327756.71	436747.44	2325393.06	Геодезический метод	0.1	-
6934	437211.93	2327746.37	436742.10	2325393.10	Геодезический метод	0.1	-
6935	437240.52	2327734.84	436734.86	2325393.39	Геодезический метод	0.1	-
6936	437244.03	2327742.66	436733.01	2325393.78	Геодезический метод	0.1	-
6937	437246.81	2327744.03	436732.77	2325393.83	Геодезический метод	0.1	-
6938	437261.20	2327739.56	436731.04	2325393.70	Геодезический метод	0.1	-
6939	437260.00	2327735.72	436726.72	2325392.68	Геодезический метод	0.1	-

## 2. Сведения о характерных точках границ объекта

Обозначение характерных точек границ	Существующие координаты, м		Измененные (уточненные) координаты, м		Метод определения координат характерной точки	Средняя квадратическая погрешность положения характерной точки (Мт), м	Описание обозначения точки на местности (при наличии)
	X	Y	X	Y			
1	2	3	4	5	6	7	8
6940	437293.38	2327726.71	436721.22	2325391.13	Геодезический метод	0.1	-
6941	437299.10	2327742.83	436718.19	2325388.82	Геодезический метод	0.1	-
6942	437318.32	2327739.48	436715.25	2325386.34	Геодезический метод	0.1	-
6943	437316.77	2327728.68	436712.61	2325384.22	Геодезический метод	0.1	-
6944	437342.81	2327725.64	436712.58	2325383.07	Геодезический метод	0.1	-
6945	437346.47	2327736.77	436712.74	2325382.11	Геодезический метод	0.1	-
6946	437347.87	2327739.06	436712.89	2325380.77	Геодезический метод	0.1	-
6947	437349.73	2327739.70	436712.66	2325379.54	Геодезический метод	0.1	-
6948	437376.47	2327733.20	436711.54	2325377.17	Геодезический метод	0.1	-
6949	437379.02	2327734.50	436710.34	2325375.40	Геодезический метод	0.1	-
6950	437387.77	2327733.03	436709.07	2325374.39	Геодезический метод	0.1	-
6951	437392.11	2327730.65	436706.36	2325373.13	Геодезический метод	0.1	-
6952	437395.73	2327726.22	436704.61	2325372.04	Геодезический метод	0.1	-
6953	437396.97	2327722.72	436702.66	2325370.47	Геодезический метод	0.1	-
6954	437407.53	2327721.09	436699.57	2325367.32	Геодезический метод	0.1	-
6955	437412.01	2327732.93	436698.58	2325366.11	Геодезический метод	0.1	-
6956	437412.77	2327733.84	436698.34	2325364.49	Геодезический метод	0.1	-
6957	437414.00	2327734.67	436698.14	2325360.76	Геодезический метод	0.1	-
6958	437418.91	2327735.60	436698.53	2325358.18	Геодезический метод	0.1	-
6959	437421.42	2327735.75	436698.76	2325356.16	Геодезический метод	0.1	-
6960	437424.01	2327735.76	436698.80	2325354.25	Геодезический метод	0.1	-
6961	437428.64	2327735.55	436698.36	2325352.25	Геодезический метод	0.1	-
6962	437439.23	2327734.81	436691.91	2325341.93	Геодезический метод	0.1	-
6963	437440.57	2327735.81	436688.75	2325338.78	Геодезический метод	0.1	-
6964	437442.77	2327737.15	436686.81	2325337.97	Геодезический метод	0.1	-
6965	437449.22	2327737.91	436683.17	2325337.61	Геодезический метод	0.1	-

## 2. Сведения о характерных точках границ объекта

Обозначение характерных точек границ	Существующие координаты, м		Измененные (уточненные) координаты, м		Метод определения координат характерной точки	Средняя квадратическая погрешность положения характерной точки (Мт), м	Описание обозначения точки на местности (при наличии)
	X	Y	X	Y			
1	2	3	4	5	6	7	8
6966	437462.23	2327740.43	436679.96	2325338.84	Геодезический метод	0.1	-
6967	437488.62	2327739.70	436676.91	2325339.42	Геодезический метод	0.1	-
6968	437494.74	2327739.41	436671.82	2325340.42	Геодезический метод	0.1	-
6969	437501.95	2327738.96	436668.68	2325340.90	Геодезический метод	0.1	-
6970	437516.60	2327738.20	436664.85	2325341.01	Геодезический метод	0.1	-
6971	437526.19	2327736.39	436663.38	2325341.35	Геодезический метод	0.1	-
6972	437529.86	2327735.57	436661.21	2325342.17	Геодезический метод	0.1	-
6973	437536.55	2327734.41	436658.19	2325343.51	Геодезический метод	0.1	-
6974	437536.58	2327734.02	436652.86	2325345.95	Геодезический метод	0.1	-
6975	437537.72	2327735.94	436649.52	2325349.11	Геодезический метод	0.1	-
6976	437565.41	2327727.50	436644.89	2325354.02	Геодезический метод	0.1	-
6977	437573.11	2327724.60	436643.14	2325356.45	Геодезический метод	0.1	-
6978	437550.20	2327669.39	436642.54	2325358.76	Геодезический метод	0.1	-
6979	437549.67	2327668.83	436642.50	2325360.77	Геодезический метод	0.1	-
6980	437549.70	2327655.02	436643.61	2325362.56	Геодезический метод	0.1	-
6981	437547.61	2327648.63	436645.00	2325364.23	Геодезический метод	0.1	-
6982	437540.81	2327637.22	436645.70	2325365.54	Геодезический метод	0.1	-
6983	437529.78	2327611.90	436645.96	2325367.54	Геодезический метод	0.1	-
6984	437543.18	2327606.15	436645.35	2325369.85	Геодезический метод	0.1	-
6985	437550.93	2327607.33	436644.02	2325372.95	Геодезический метод	0.1	-
6986	437553.88	2327606.09	436641.88	2325376.54	Геодезический метод	0.1	-
6987	437557.23	2327600.91	436640.86	2325377.61	Геодезический метод	0.1	-
6988	437574.13	2327592.35	436639.42	2325378.69	Геодезический метод	0.1	-
6989	437631.92	2327747.58	436637.83	2325379.98	Геодезический метод	0.1	-
6990	437747.09	2327756.12	436637.08	2325380.39	Геодезический метод	0.1	-
6991	437874.86	2327765.59	436636.02	2325380.03	Геодезический метод	0.1	-

## 2. Сведения о характерных точках границ объекта

Обозначение характерных точек границ	Существующие координаты, м		Измененные (уточненные) координаты, м		Метод определения координат характерной точки	Средняя квадратическая погрешность положения характерной точки (Мт), м	Описание обозначения точки на местности (при наличии)
	X	Y	X	Y			
1	2	3	4	5	6	7	8
6992	437896.48	2327736.30	436633.78	2325378.57	Геодезический метод	0.1	-
6993	437923.47	2327709.07	436629.60	2325375.93	Геодезический метод	0.1	-
6994	437927.55	2327698.47	436626.10	2325373.84	Геодезический метод	0.1	-
6995	437932.30	2327639.48	436623.88	2325373.05	Геодезический метод	0.1	-
6996	437936.53	2327596.06	436622.44	2325372.80	Геодезический метод	0.1	-
6997	437979.75	2327602.23	436619.87	2325372.79	Геодезический метод	0.1	-
6998	437980.00	2327616.67	436617.97	2325372.93	Геодезический метод	0.1	-
6999	437981.31	2327635.51	436611.58	2325373.51	Геодезический метод	0.1	-
7000	437953.57	2327632.60	436609.32	2325374.43	Геодезический метод	0.1	-
7001	437944.55	2327631.64	436605.18	2325376.17	Геодезический метод	0.1	-
7002	437941.96	2327663.18	436601.41	2325377.81	Геодезический метод	0.1	-
7003	437939.05	2327718.06	436598.48	2325378.76	Геодезический метод	0.1	-
7004	437914.08	2327753.72	436596.67	2325379.85	Геодезический метод	0.1	-
7005	437924.67	2327761.72	436595.37	2325381.50	Геодезический метод	0.1	-
7006	437937.29	2327771.66	436594.36	2325382.59	Геодезический метод	0.1	-
7007	438007.30	2327761.08	436593.04	2325382.91	Геодезический метод	0.1	-
7008	438034.19	2327756.99	436592.17	2325382.75	Геодезический метод	0.1	-
7009	438046.19	2327755.87	436590.71	2325381.64	Геодезический метод	0.1	-
7010	438079.84	2327756.40	436589.34	2325380.44	Геодезический метод	0.1	-
7011	438093.08	2327754.70	436588.34	2325378.95	Геодезический метод	0.1	-
7012	438132.37	2327749.64	436588.08	2325376.86	Геодезический метод	0.1	-
7013	438135.62	2327749.23	436587.75	2325375.34	Геодезический метод	0.1	-
7014	438138.54	2327744.57	436586.96	2325374.32	Геодезический метод	0.1	-
7015	438147.73	2327741.61	436585.89	2325373.30	Геодезический метод	0.1	-
7016	438148.03	2327736.76	436584.63	2325372.77	Геодезический метод	0.1	-
7017	438235.65	2327731.63	436582.80	2325372.43	Геодезический метод	0.1	-

## 2. Сведения о характерных точках границ объекта

Обозначение характерных точек границ	Существующие координаты, м		Измененные (уточненные) координаты, м		Метод определения координат характерной точки	Средняя квадратическая погрешность положения характерной точки (Мт), м	Описание обозначения точки на местности (при наличии)
	X	Y	X	Y			
1	2	3	4	5	6	7	8
7018	438250.87	2327731.63	436580.89	2325372.30	Геодезический метод	0.1	-
7019	438261.06	2327731.40	436578.88	2325371.88	Геодезический метод	0.1	-
7020	438262.07	2327730.60	436576.06	2325371.00	Геодезический метод	0.1	-
7021	438262.58	2327728.21	436572.97	2325369.77	Геодезический метод	0.1	-
7022	438271.96	2327728.47	436570.65	2325368.87	Геодезический метод	0.1	-
7023	438272.13	2327730.43	436569.40	2325369.00	Геодезический метод	0.1	-
7024	438274.28	2327730.44	436567.70	2325369.53	Геодезический метод	0.1	-
7025	438285.22	2327730.49	436566.68	2325370.51	Геодезический метод	0.1	-
7026	438285.40	2327724.24	436566.43	2325371.38	Геодезический метод	0.1	-
7027	438291.53	2327724.46	436566.03	2325373.96	Геодезический метод	0.1	-
7028	438291.80	2327725.23	436565.82	2325374.45	Геодезический метод	0.1	-
7029	438302.53	2327725.61	436565.65	2325374.86	Геодезический метод	0.1	-
7030	438307.04	2327725.99	436565.49	2325375.22	Геодезический метод	0.1	-
7031	438321.81	2327725.29	436564.58	2325375.54	Геодезический метод	0.1	-
7032	438329.93	2327724.66	436564.23	2325375.66	Геодезический метод	0.1	-
7033	438335.31	2327722.43	436563.70	2325375.84	Геодезический метод	0.1	-
7034	438341.51	2327722.54	436560.68	2325376.88	Геодезический метод	0.1	-
7035	438355.81	2327720.40	436558.03	2325377.81	Геодезический метод	0.1	-
7036	438362.62	2327718.59	436556.62	2325378.34	Геодезический метод	0.1	-
7037	438366.72	2327717.92	436555.88	2325378.92	Геодезический метод	0.1	-
7038	438370.59	2327716.88	436555.83	2325380.26	Геодезический метод	0.1	-
7039	438372.23	2327716.58	436556.51	2325381.10	Геодезический метод	0.1	-
7040	438400.01	2327709.40	436558.09	2325382.58	Геодезический метод	0.1	-
7041	438420.23	2327704.10	436559.26	2325383.69	Геодезический метод	0.1	-
7042	438431.92	2327702.61	436560.16	2325384.91	Геодезический метод	0.1	-
7043	438444.34	2327699.42	436560.97	2325386.50	Геодезический метод	0.1	-



## 2. Сведения о характерных точках границ объекта

Обозначение характерных точек границ	Существующие координаты, м		Измененные (уточненные) координаты, м		Метод определения координат характерной точки	Средняя квадратическая погрешность положения характерной точки (Мт), м	Описание обозначения точки на местности (при наличии)
	X	Y	X	Y			
1	2	3	4	5	6	7	8
7044	438449.00	2327697.99	436561.76	2325388.08	Геодезический метод	0.1	-
7045	438450.51	2327697.32	436561.99	2325389.40	Геодезический метод	0.1	-
7046	438450.49	2327696.98	436561.55	2325390.57	Геодезический метод	0.1	-
7047	438476.57	2327691.79	436560.73	2325391.92	Геодезический метод	0.1	-
7048	438506.71	2327680.97	436559.15	2325393.30	Геодезический метод	0.1	-
7049	438556.41	2327668.54	436554.89	2325397.24	Геодезический метод	0.1	-
7050	438575.18	2327664.74	436551.81	2325399.88	Геодезический метод	0.1	-
7051	438575.03	2327663.78	436549.78	2325402.13	Геодезический метод	0.1	-
7052	438608.94	2327657.92	436548.48	2325403.48	Геодезический метод	0.1	-
7053	438636.73	2327652.68	436546.88	2325404.17	Геодезический метод	0.1	-
н7054	-	-	436545.17	2325404.22	Геодезический метод	0.1	-
н7055	-	-	436543.63	2325403.60	Геодезический метод	0.1	-
н7056	-	-	436542.35	2325402.41	Геодезический метод	0.1	-
н7057	-	-	436540.57	2325400.26	Геодезический метод	0.1	-
н7058	-	-	436538.57	2325397.10	Геодезический метод	0.1	-
н7059	-	-	436536.46	2325392.96	Геодезический метод	0.1	-
н7060	-	-	436535.60	2325389.67	Геодезический метод	0.1	-
н7061	-	-	436535.24	2325387.60	Геодезический метод	0.1	-
н7062	-	-	436535.43	2325384.35	Геодезический метод	0.1	-
н7063	-	-	436536.04	2325382.34	Геодезический метод	0.1	-
н7064	-	-	436536.27	2325380.23	Геодезический метод	0.1	-
н7065	-	-	436536.19	2325377.76	Геодезический метод	0.1	-
н7066	-	-	436535.85	2325375.87	Геодезический метод	0.1	-
н7067	-	-	436535.43	2325374.64	Геодезический метод	0.1	-
н7068	-	-	436533.96	2325373.06	Геодезический метод	0.1	-
н7069	-	-	436530.04	2325369.19	Геодезический метод	0.1	-

## 2. Сведения о характерных точках границ объекта

Обозначение характерных точек границ	Существующие координаты, м		Измененные (уточненные) координаты, м		Метод определения координат характерной точки	Средняя квадратическая погрешность положения характерной точки (Мт), м	Описание обозначения точки на местности (при наличии)
	X	Y	X	Y			
1	2	3	4	5	6	7	8
н7070	-	-	436528.15	2325366.68	Геодезический метод	0.1	-
н7071	-	-	436525.89	2325364.36	Геодезический метод	0.1	-
н7072	-	-	436523.46	2325362.63	Геодезический метод	0.1	-
н7073	-	-	436521.42	2325361.26	Геодезический метод	0.1	-
н7074	-	-	436519.30	2325360.56	Геодезический метод	0.1	-
н7075	-	-	436517.78	2325360.69	Геодезический метод	0.1	-
н7076	-	-	436516.18	2325361.40	Геодезический метод	0.1	-
н7077	-	-	436514.41	2325362.60	Геодезический метод	0.1	-
н7078	-	-	436512.75	2325364.46	Геодезический метод	0.1	-
н7079	-	-	436510.33	2325366.34	Геодезический метод	0.1	-
н7080	-	-	436508.36	2325367.55	Геодезический метод	0.1	-
н7081	-	-	436506.56	2325367.98	Геодезический метод	0.1	-
н7082	-	-	436504.56	2325368.04	Геодезический метод	0.1	-
н7083	-	-	436502.46	2325367.53	Геодезический метод	0.1	-
н7084	-	-	436499.56	2325366.57	Геодезический метод	0.1	-
н7085	-	-	436491.83	2325362.98	Геодезический метод	0.1	-
н7086	-	-	436487.48	2325360.44	Геодезический метод	0.1	-
н7087	-	-	436486.10	2325358.58	Геодезический метод	0.1	-
н7088	-	-	436484.44	2325357.20	Геодезический метод	0.1	-
н7089	-	-	436482.23	2325356.60	Геодезический метод	0.1	-
н7090	-	-	436478.33	2325356.62	Геодезический метод	0.1	-
н7091	-	-	436476.80	2325356.19	Геодезический метод	0.1	-
н7092	-	-	436475.73	2325355.84	Геодезический метод	0.1	-
н7093	-	-	436475.12	2325354.52	Геодезический метод	0.1	-
н7094	-	-	436474.94	2325352.73	Геодезический метод	0.1	-
н7095	-	-	436475.03	2325351.20	Геодезический метод	0.1	-

## 2. Сведения о характерных точках границ объекта

Обозначение характерных точек границ	Существующие координаты, м		Измененные (уточненные) координаты, м		Метод определения координат характерной точки	Средняя квадратическая погрешность положения характерной точки (Мт), м	Описание обозначения точки на местности (при наличии)
	X	Y	X	Y			
1	2	3	4	5	6	7	8
н7096	-	-	436474.98	2325349.77	Геодезический метод	0.1	-
н7097	-	-	436474.15	2325347.61	Геодезический метод	0.1	-
н7098	-	-	436473.16	2325346.21	Геодезический метод	0.1	-
н7099	-	-	436472.08	2325345.00	Геодезический метод	0.1	-
н7100	-	-	436470.23	2325343.57	Геодезический метод	0.1	-
н7101	-	-	436461.81	2325340.32	Геодезический метод	0.1	-
н7102	-	-	436454.59	2325338.42	Геодезический метод	0.1	-
н7103	-	-	436447.75	2325337.04	Геодезический метод	0.1	-
н7104	-	-	436442.92	2325336.33	Геодезический метод	0.1	-
н7105	-	-	436439.68	2325336.10	Геодезический метод	0.1	-
н7106	-	-	436435.48	2325336.10	Геодезический метод	0.1	-
н7107	-	-	436432.48	2325336.54	Геодезический метод	0.1	-
н7108	-	-	436426.39	2325337.87	Геодезический метод	0.1	-
н7109	-	-	436423.64	2325339.56	Геодезический метод	0.1	-
н7110	-	-	436421.89	2325341.97	Геодезический метод	0.1	-
н7111	-	-	436421.81	2325344.70	Геодезический метод	0.1	-
н7112	-	-	436423.39	2325347.17	Геодезический метод	0.1	-
н7113	-	-	436427.14	2325352.57	Геодезический метод	0.1	-
н7114	-	-	436427.71	2325353.04	Геодезический метод	0.1	-
н7115	-	-	436428.25	2325353.50	Геодезический метод	0.1	-
н7116	-	-	436428.55	2325353.93	Геодезический метод	0.1	-
н7117	-	-	436428.77	2325354.26	Геодезический метод	0.1	-
н7118	-	-	436428.85	2325356.01	Геодезический метод	0.1	-
н7119	-	-	436428.47	2325358.56	Геодезический метод	0.1	-
н7120	-	-	436428.90	2325361.66	Геодезический метод	0.1	-
н7121	-	-	436430.70	2325364.90	Геодезический метод	0.1	-

## 2. Сведения о характерных точках границ объекта

Обозначение характерных точек границ	Существующие координаты, м		Измененные (уточненные) координаты, м		Метод определения координат характерной точки	Средняя квадратическая погрешность положения характерной точки (Мт), м	Описание обозначения точки на местности (при наличии)
	X	Y	X	Y			
1	2	3	4	5	6	7	8
н7122	-	-	436433.32	2325368.99	Геодезический метод	0.1	-
н7123	-	-	436434.57	2325375.27	Геодезический метод	0.1	-
н7124	-	-	436434.64	2325381.32	Геодезический метод	0.1	-
н7125	-	-	436434.58	2325384.45	Геодезический метод	0.1	-
н7126	-	-	436433.69	2325386.34	Геодезический метод	0.1	-
н7127	-	-	436432.17	2325387.29	Геодезический метод	0.1	-
н7128	-	-	436430.32	2325387.56	Геодезический метод	0.1	-
н7129	-	-	436428.18	2325387.75	Геодезический метод	0.1	-
н7130	-	-	436426.51	2325387.34	Геодезический метод	0.1	-
н7131	-	-	436424.12	2325386.27	Геодезический метод	0.1	-
н7132	-	-	436422.42	2325385.36	Геодезический метод	0.1	-
н7133	-	-	436420.47	2325385.15	Геодезический метод	0.1	-
н7134	-	-	436418.70	2325385.04	Геодезический метод	0.1	-
н7135	-	-	436412.39	2325383.56	Геодезический метод	0.1	-
н7136	-	-	436409.12	2325382.53	Геодезический метод	0.1	-
н7137	-	-	436407.56	2325382.40	Геодезический метод	0.1	-
н7138	-	-	436405.77	2325381.60	Геодезический метод	0.1	-
н7139	-	-	436404.56	2325380.58	Геодезический метод	0.1	-
н7140	-	-	436402.50	2325378.23	Геодезический метод	0.1	-
н7141	-	-	436401.91	2325376.01	Геодезический метод	0.1	-
н7142	-	-	436400.65	2325374.02	Геодезический метод	0.1	-
н7143	-	-	436398.55	2325372.65	Геодезический метод	0.1	-
н7144	-	-	436395.06	2325370.85	Геодезический метод	0.1	-
н7145	-	-	436392.05	2325368.93	Геодезический метод	0.1	-
н7146	-	-	436388.98	2325367.89	Геодезический метод	0.1	-
н7147	-	-	436387.20	2325367.58	Геодезический метод	0.1	-

## 2. Сведения о характерных точках границ объекта

Обозначение характерных точек границ	Существующие координаты, м		Измененные (уточненные) координаты, м		Метод определения координат характерной точки	Средняя квадратическая погрешность положения характерной точки (Мт), м	Описание обозначения точки на местности (при наличии)
	X	Y	X	Y			
1	2	3	4	5	6	7	8
н7148	-	-	436384.18	2325367.71	Геодезический метод	0.1	-
н7149	-	-	436380.70	2325368.65	Геодезический метод	0.1	-
н7150	-	-	436377.14	2325369.69	Геодезический метод	0.1	-
н7151	-	-	436374.70	2325369.79	Геодезический метод	0.1	-
н7152	-	-	436372.18	2325370.59	Геодезический метод	0.1	-
н7153	-	-	436369.00	2325371.71	Геодезический метод	0.1	-
н7154	-	-	436366.38	2325371.92	Геодезический метод	0.1	-
н7155	-	-	436364.36	2325372.69	Геодезический метод	0.1	-
н7156	-	-	436362.74	2325373.74	Геодезический метод	0.1	-
н7157	-	-	436361.29	2325373.90	Геодезический метод	0.1	-
н7158	-	-	436360.11	2325373.76	Геодезический метод	0.1	-
н7159	-	-	436358.63	2325373.83	Геодезический метод	0.1	-
н7160	-	-	436357.87	2325374.45	Геодезический метод	0.1	-
н7161	-	-	436357.54	2325375.93	Геодезический метод	0.1	-
н7162	-	-	436356.89	2325376.64	Геодезический метод	0.1	-
н7163	-	-	436356.05	2325377.46	Геодезический метод	0.1	-
н7164	-	-	436355.80	2325378.54	Геодезический метод	0.1	-
н7165	-	-	436356.05	2325379.81	Геодезический метод	0.1	-
н7166	-	-	436357.10	2325381.42	Геодезический метод	0.1	-
н7167	-	-	436358.17	2325383.72	Геодезический метод	0.1	-
н7168	-	-	436358.53	2325385.17	Геодезический метод	0.1	-
н7169	-	-	436358.27	2325385.87	Геодезический метод	0.1	-
н7170	-	-	436357.24	2325386.98	Геодезический метод	0.1	-
н7171	-	-	436354.95	2325388.06	Геодезический метод	0.1	-
н7172	-	-	436351.20	2325389.50	Геодезический метод	0.1	-
н7173	-	-	436349.83	2325389.45	Геодезический метод	0.1	-

## 2. Сведения о характерных точках границ объекта

Обозначение характерных точек границ	Существующие координаты, м		Измененные (уточненные) координаты, м		Метод определения координат характерной точки	Средняя квадратическая погрешность положения характерной точки (Мт), м	Описание обозначения точки на местности (при наличии)
	X	Y	X	Y			
1	2	3	4	5	6	7	8
н7174	-	-	436348.94	2325389.30	Геодезический метод	0.1	-
н7175	-	-	436348.22	2325388.55	Геодезический метод	0.1	-
н7176	-	-	436347.38	2325387.03	Геодезический метод	0.1	-
н7177	-	-	436346.50	2325384.81	Геодезический метод	0.1	-
н7178	-	-	436346.14	2325383.27	Геодезический метод	0.1	-
н7179	-	-	436345.50	2325382.02	Геодезический метод	0.1	-
н7180	-	-	436344.29	2325381.20	Геодезический метод	0.1	-
н7181	-	-	436343.02	2325381.25	Геодезический метод	0.1	-
н7182	-	-	436340.91	2325382.03	Геодезический метод	0.1	-
н7183	-	-	436336.10	2325384.51	Геодезический метод	0.1	-
н7184	-	-	436330.03	2325388.77	Геодезический метод	0.1	-
н7185	-	-	436328.49	2325389.55	Геодезический метод	0.1	-
н7186	-	-	436327.25	2325390.17	Геодезический метод	0.1	-
н7187	-	-	436326.02	2325391.00	Геодезический метод	0.1	-
н7188	-	-	436324.79	2325391.84	Геодезический метод	0.1	-
н7189	-	-	436323.01	2325393.48	Геодезический метод	0.1	-
н7190	-	-	436320.82	2325394.74	Геодезический метод	0.1	-
н7191	-	-	436319.66	2325395.18	Геодезический метод	0.1	-
н7192	-	-	436317.91	2325395.46	Геодезический метод	0.1	-
н7193	-	-	436316.18	2325396.12	Геодезический метод	0.1	-
н7194	-	-	436314.23	2325397.30	Геодезический метод	0.1	-
н7195	-	-	436312.74	2325398.93	Геодезический метод	0.1	-
н7196	-	-	436310.04	2325402.08	Геодезический метод	0.1	-
н7197	-	-	436309.13	2325403.58	Геодезический метод	0.1	-
н7198	-	-	436308.10	2325404.51	Геодезический метод	0.1	-
н7199	-	-	436307.05	2325405.05	Геодезический метод	0.1	-

## 2. Сведения о характерных точках границ объекта

Обозначение характерных точек границ	Существующие координаты, м		Измененные (уточненные) координаты, м		Метод определения координат характерной точки	Средняя квадратическая погрешность положения характерной точки (Мт), м	Описание обозначения точки на местности (при наличии)
	X	Y	X	Y			
1	2	3	4	5	6	7	8
н7200	-	-	436305.67	2325404.72	Геодезический метод	0.1	-
н7201	-	-	436303.78	2325404.11	Геодезический метод	0.1	-
н7202	-	-	436302.20	2325403.79	Геодезический метод	0.1	-
н7203	-	-	436300.73	2325403.56	Геодезический метод	0.1	-
н7204	-	-	436299.46	2325403.81	Геодезический метод	0.1	-
н7205	-	-	436298.68	2325404.25	Геодезический метод	0.1	-
н7206	-	-	436297.94	2325405.21	Геодезический метод	0.1	-
н7207	-	-	436297.31	2325406.56	Геодезический метод	0.1	-
н7208	-	-	436296.35	2325407.58	Геодезический метод	0.1	-
н7209	-	-	436295.16	2325408.18	Геодезический метод	0.1	-
н7210	-	-	436293.65	2325408.53	Геодезический метод	0.1	-
н7211	-	-	436287.24	2325409.45	Геодезический метод	0.1	-
н7212	-	-	436279.68	2325409.35	Геодезический метод	0.1	-
н7213	-	-	436276.21	2325409.55	Геодезический метод	0.1	-
н7214	-	-	436275.31	2325410.08	Геодезический метод	0.1	-
н7215	-	-	436274.77	2325411.28	Геодезический метод	0.1	-
н7216	-	-	436274.98	2325412.84	Геодезический метод	0.1	-
н7217	-	-	436275.58	2325416.28	Геодезический метод	0.1	-
н7218	-	-	436275.58	2325418.63	Геодезический метод	0.1	-
н7219	-	-	436275.16	2325421.29	Геодезический метод	0.1	-
н7220	-	-	436272.65	2325427.11	Геодезический метод	0.1	-
н7221	-	-	436269.82	2325432.71	Геодезический метод	0.1	-
н7222	-	-	436269.31	2325434.55	Геодезический метод	0.1	-
н7223	-	-	436269.10	2325436.51	Геодезический метод	0.1	-
н7224	-	-	436269.08	2325438.61	Геодезический метод	0.1	-
н7225	-	-	436269.07	2325440.19	Геодезический метод	0.1	-

## 2. Сведения о характерных точках границ объекта

Обозначение характерных точек границ	Существующие координаты, м		Измененные (уточненные) координаты, м		Метод определения координат характерной точки	Средняя квадратическая погрешность положения характерной точки (Мт), м	Описание обозначения точки на местности (при наличии)
	X	Y	X	Y			
1	2	3	4	5	6	7	8
н7226	-	-	436269.10	2325440.61	Геодезический метод	0.1	-
н7227	-	-	436269.26	2325442.53	Геодезический метод	0.1	-
н7228	-	-	436270.28	2325446.70	Геодезический метод	0.1	-
н7229	-	-	436270.27	2325448.70	Геодезический метод	0.1	-
н7230	-	-	436269.63	2325450.37	Геодезический метод	0.1	-
н7231	-	-	436267.26	2325451.80	Геодезический метод	0.1	-
н7232	-	-	436263.58	2325452.83	Геодезический метод	0.1	-
н7233	-	-	436260.43	2325453.66	Геодезический метод	0.1	-
н7234	-	-	436257.01	2325454.74	Геодезический метод	0.1	-
н7235	-	-	436254.25	2325455.25	Геодезический метод	0.1	-
н7236	-	-	436251.06	2325455.24	Геодезический метод	0.1	-
н7237	-	-	436248.25	2325454.92	Геодезический метод	0.1	-
н7238	-	-	436245.80	2325454.49	Геодезический метод	0.1	-
н7239	-	-	436243.98	2325454.52	Геодезический метод	0.1	-
н7240	-	-	436243.13	2325454.84	Геодезический метод	0.1	-
н7241	-	-	436242.75	2325454.98	Геодезический метод	0.1	-
н7242	-	-	436242.20	2325455.19	Геодезический метод	0.1	-
н7243	-	-	436240.99	2325455.68	Геодезический метод	0.1	-
н7244	-	-	436240.62	2325455.84	Геодезический метод	0.1	-
н7245	-	-	436239.15	2325456.00	Геодезический метод	0.1	-
н7246	-	-	436238.12	2325455.75	Геодезический метод	0.1	-
н7247	-	-	436237.06	2325455.06	Геодезический метод	0.1	-
н7248	-	-	436236.42	2325453.72	Геодезический метод	0.1	-
н7249	-	-	436236.00	2325451.85	Геодезический метод	0.1	-
н7250	-	-	436235.37	2325447.33	Геодезический метод	0.1	-
н7251	-	-	436233.37	2325442.08	Геодезический метод	0.1	-



## 2. Сведения о характерных точках границ объекта

Обозначение характерных точек границ	Существующие координаты, м		Измененные (уточненные) координаты, м		Метод определения координат характерной точки	Средняя квадратическая погрешность положения характерной точки (Мт), м	Описание обозначения точки на местности (при наличии)
	X	Y	X	Y			
1	2	3	4	5	6	7	8
н7252	-	-	436230.98	2325439.83	Геодезический метод	0.1	-
н7253	-	-	436229.20	2325439.18	Геодезический метод	0.1	-
н7254	-	-	436227.55	2325438.67	Геодезический метод	0.1	-
н7255	-	-	436225.41	2325438.66	Геодезический метод	0.1	-
н7256	-	-	436223.89	2325438.72	Геодезический метод	0.1	-
н7257	-	-	436220.05	2325437.23	Геодезический метод	0.1	-
н7258	-	-	436213.18	2325435.52	Геодезический метод	0.1	-
н7259	-	-	436210.01	2325434.63	Геодезический метод	0.1	-
н7260	-	-	436207.60	2325434.02	Геодезический метод	0.1	-
н7261	-	-	436204.26	2325431.84	Геодезический метод	0.1	-
н7262	-	-	436201.33	2325429.58	Геодезический метод	0.1	-
н7263	-	-	436198.60	2325426.56	Геодезический метод	0.1	-
н7264	-	-	436196.47	2325424.79	Геодезический метод	0.1	-
н7265	-	-	436194.01	2325423.15	Геодезический метод	0.1	-
н7266	-	-	436192.11	2325422.26	Геодезический метод	0.1	-
н7267	-	-	436190.43	2325421.94	Геодезический метод	0.1	-
н7268	-	-	436178.89	2325415.24	Геодезический метод	0.1	-
н7269	-	-	436176.27	2325413.30	Геодезический метод	0.1	-
н7270	-	-	436171.00	2325409.38	Геодезический метод	0.1	-
н7271	-	-	436168.07	2325406.23	Геодезический метод	0.1	-
н7272	-	-	436163.56	2325395.80	Геодезический метод	0.1	-
н7273	-	-	436160.67	2325388.88	Геодезический метод	0.1	-
н7274	-	-	436156.87	2325382.00	Геодезический метод	0.1	-
н7275	-	-	436156.79	2325381.85	Геодезический метод	0.1	-
н7276	-	-	436156.05	2325380.56	Геодезический метод	0.1	-
н7277	-	-	436154.63	2325379.40	Геодезический метод	0.1	-

## 2. Сведения о характерных точках границ объекта

Обозначение характерных точек границ	Существующие координаты, м		Измененные (уточненные) координаты, м		Метод определения координат характерной точки	Средняя квадратическая погрешность положения характерной точки (Мт), м	Описание обозначения точки на местности (при наличии)
	X	Y	X	Y			
1	2	3	4	5	6	7	8
н7278	-	-	436152.67	2325378.32	Геодезический метод	0.1	-
н7279	-	-	436150.87	2325377.51	Геодезический метод	0.1	-
н7280	-	-	436150.07	2325376.96	Геодезический метод	0.1	-
н7281	-	-	436149.04	2325375.78	Геодезический метод	0.1	-
н7282	-	-	436148.19	2325374.30	Геодезический метод	0.1	-
н7283	-	-	436147.09	2325372.54	Геодезический метод	0.1	-
н7284	-	-	436146.17	2325371.40	Геодезический метод	0.1	-
н7285	-	-	436145.14	2325370.37	Геодезический метод	0.1	-
н7286	-	-	436138.67	2325366.17	Геодезический метод	0.1	-
н7287	-	-	436135.88	2325364.36	Геодезический метод	0.1	-
н7288	-	-	436133.20	2325362.62	Геодезический метод	0.1	-
н7289	-	-	436125.85	2325358.72	Геодезический метод	0.1	-
н7290	-	-	436123.34	2325357.31	Геодезический метод	0.1	-
н7291	-	-	436121.60	2325356.80	Геодезический метод	0.1	-
н7292	-	-	436120.18	2325356.67	Геодезический метод	0.1	-
н7293	-	-	436119.10	2325356.62	Геодезический метод	0.1	-
н7294	-	-	436118.36	2325356.50	Геодезический метод	0.1	-
н7295	-	-	436117.85	2325356.19	Геодезический метод	0.1	-
н7296	-	-	436117.41	2325355.71	Геодезический метод	0.1	-
н7297	-	-	436117.02	2325355.59	Геодезический метод	0.1	-
н7298	-	-	436115.95	2325355.83	Геодезический метод	0.1	-
н7299	-	-	436114.47	2325356.57	Геодезический метод	0.1	-
н7300	-	-	436112.98	2325357.52	Геодезический метод	0.1	-
н7301	-	-	436111.63	2325357.92	Геодезический метод	0.1	-
н7302	-	-	436109.44	2325358.21	Геодезический метод	0.1	-
н7303	-	-	436106.90	2325357.98	Геодезический метод	0.1	-

## 2. Сведения о характерных точках границ объекта

Обозначение характерных точек границ	Существующие координаты, м		Измененные (уточненные) координаты, м		Метод определения координат характерной точки	Средняя квадратическая погрешность положения характерной точки (Мт), м	Описание обозначения точки на местности (при наличии)
	X	Y	X	Y			
1	2	3	4	5	6	7	8
н7304	-	-	436105.76	2325357.59	Геодезический метод	0.1	-
н7305	-	-	436103.38	2325356.86	Геодезический метод	0.1	-
н7306	-	-	436101.66	2325356.79	Геодезический метод	0.1	-
н7307	-	-	436100.10	2325357.05	Геодезический метод	0.1	-
н7308	-	-	436098.81	2325357.61	Геодезический метод	0.1	-
н7309	-	-	436097.81	2325358.32	Геодезический метод	0.1	-
н7310	-	-	436096.23	2325360.48	Геодезический метод	0.1	-
н7311	-	-	436094.82	2325363.58	Геодезический метод	0.1	-
н7312	-	-	436094.14	2325365.66	Геодезический метод	0.1	-
н7313	-	-	436093.14	2325367.10	Геодезический метод	0.1	-
н7314	-	-	436092.06	2325367.94	Геодезический метод	0.1	-
н7315	-	-	436090.70	2325369.03	Геодезический метод	0.1	-
н7316	-	-	436089.78	2325370.27	Геодезический метод	0.1	-
н7317	-	-	436087.54	2325372.05	Геодезический метод	0.1	-
н7318	-	-	436085.49	2325373.81	Геодезический метод	0.1	-
н7319	-	-	436084.47	2325374.34	Геодезический метод	0.1	-
н7320	-	-	436084.36	2325374.40	Геодезический метод	0.1	-
н7321	-	-	436084.25	2325374.40	Геодезический метод	0.1	-
н7322	-	-	436082.95	2325374.40	Геодезический метод	0.1	-
н7323	-	-	436081.93	2325374.12	Геодезический метод	0.1	-
н7324	-	-	436081.29	2325373.95	Геодезический метод	0.1	-
н7325	-	-	436080.80	2325373.54	Геодезический метод	0.1	-
н7326	-	-	436080.26	2325373.08	Геодезический метод	0.1	-
н7327	-	-	436078.67	2325370.73	Геодезический метод	0.1	-
н7328	-	-	436077.60	2325368.62	Геодезический метод	0.1	-
н7329	-	-	436076.19	2325365.31	Геодезический метод	0.1	-

## 2. Сведения о характерных точках границ объекта

Обозначение характерных точек границ	Существующие координаты, м		Измененные (уточненные) координаты, м		Метод определения координат характерной точки	Средняя квадратическая погрешность положения характерной точки (Мт), м	Описание обозначения точки на местности (при наличии)
	X	Y	X	Y			
1	2	3	4	5	6	7	8
н7330	-	-	436074.35	2325362.87	Геодезический метод	0.1	-
н7331	-	-	436072.22	2325361.94	Геодезический метод	0.1	-
н7332	-	-	436069.85	2325361.36	Геодезический метод	0.1	-
н7333	-	-	436069.49	2325361.27	Геодезический метод	0.1	-
н7334	-	-	436067.51	2325360.29	Геодезический метод	0.1	-
н7335	-	-	436065.39	2325359.66	Геодезический метод	0.1	-
н7336	-	-	436064.72	2325359.43	Геодезический метод	0.1	-
н7337	-	-	436061.33	2325358.29	Геодезический метод	0.1	-
н7338	-	-	436060.23	2325357.92	Геодезический метод	0.1	-
н7339	-	-	436052.97	2325353.37	Геодезический метод	0.1	-
н7340	-	-	436051.11	2325351.43	Геодезический метод	0.1	-
н7341	-	-	436049.48	2325350.48	Геодезический метод	0.1	-
н7342	-	-	436047.12	2325350.11	Геодезический метод	0.1	-
н7343	-	-	436044.29	2325350.76	Геодезический метод	0.1	-
н7344	-	-	436041.89	2325350.74	Геодезический метод	0.1	-
н7345	-	-	436039.36	2325349.93	Геодезический метод	0.1	-
н7346	-	-	436032.80	2325347.52	Геодезический метод	0.1	-
н7347	-	-	436030.25	2325344.76	Геодезический метод	0.1	-
н7348	-	-	436028.13	2325342.47	Геодезический метод	0.1	-
н7349	-	-	436051.97	2325309.51	Геодезический метод	0.1	-
н7350	-	-	436053.15	2325307.88	Геодезический метод	0.1	-
н7351	-	-	436058.26	2325300.81	Геодезический метод	0.1	-
н7352	-	-	436086.95	2325323.74	Геодезический метод	0.1	-
н7353	-	-	436112.42	2325332.55	Геодезический метод	0.1	-
н7354	-	-	436253.87	2325402.96	Геодезический метод	0.1	-
н7355	-	-	436257.09	2325385.31	Геодезический метод	0.1	-

## 2. Сведения о характерных точках границ объекта

Обозначение характерных точек границ	Существующие координаты, м		Измененные (уточненные) координаты, м		Метод определения координат характерной точки	Средняя квадратическая погрешность положения характерной точки (Мт), м	Описание обозначения точки на местности (при наличии)
	X	Y	X	Y			
1	2	3	4	5	6	7	8
н7356	-	-	436263.91	2325351.42	Геодезический метод	0.1	-
н7357	-	-	436268.04	2325331.57	Геодезический метод	0.1	-
н7358	-	-	436270.66	2325319.35	Геодезический метод	0.1	-
н7359	-	-	436270.82	2325315.46	Геодезический метод	0.1	-
н7360	-	-	436270.66	2325311.33	Геодезический метод	0.1	-
н7361	-	-	436270.02	2325308.71	Геодезический метод	0.1	-
н7362	-	-	436268.60	2325305.46	Геодезический метод	0.1	-
н7363	-	-	436266.06	2325301.09	Геодезический метод	0.1	-
н7364	-	-	436265.42	2325300.33	Геодезический метод	0.1	-
н7365	-	-	436268.51	2325296.37	Геодезический метод	0.1	-
н7366	-	-	436272.08	2325291.79	Геодезический метод	0.1	-
н7367	-	-	436340.80	2325203.72	Геодезический метод	0.1	-
н7368	-	-	436362.79	2325176.28	Геодезический метод	0.1	-
н7369	-	-	436378.26	2325156.68	Геодезический метод	0.1	-
н7370	-	-	436398.61	2325131.34	Геодезический метод	0.1	-
н7371	-	-	436399.98	2325129.65	Геодезический метод	0.1	-
н7372	-	-	436398.46	2325128.64	Геодезический метод	0.1	-
н7373	-	-	436334.78	2325086.03	Геодезический метод	0.1	-
н7374	-	-	436288.74	2325055.32	Геодезический метод	0.1	-
н7375	-	-	436245.47	2325027.68	Геодезический метод	0.1	-
н7376	-	-	436244.41	2325027.43	Геодезический метод	0.1	-
н7377	-	-	436252.10	2325027.82	Геодезический метод	0.1	-
н7378	-	-	436263.14	2325034.56	Геодезический метод	0.1	-
н7379	-	-	436266.52	2325032.02	Геодезический метод	0.1	-
н7380	-	-	436266.71	2325031.88	Геодезический метод	0.1	-
н7381	-	-	436270.73	2325028.97	Геодезический метод	0.1	-

## 2. Сведения о характерных точках границ объекта

Обозначение характерных точек границ	Существующие координаты, м		Измененные (уточненные) координаты, м		Метод определения координат характерной точки	Средняя квадратическая погрешность положения характерной точки (Мт), м	Описание обозначения точки на местности (при наличии)
	X	Y	X	Y			
1	2	3	4	5	6	7	8
н7382	-	-	436271.16	2325028.59	Геодезический метод	0.1	-
н7383	-	-	436271.61	2325028.19	Геодезический метод	0.1	-
н7384	-	-	436311.66	2325029.24	Геодезический метод	0.1	-
н7385	-	-	436321.14	2325029.17	Геодезический метод	0.1	-
н7386	-	-	436327.77	2325027.10	Геодезический метод	0.1	-
н7387	-	-	436332.10	2325024.94	Геодезический метод	0.1	-
н7388	-	-	436355.04	2325013.72	Геодезический метод	0.1	-
н7389	-	-	436369.43	2325006.64	Геодезический метод	0.1	-
н7390	-	-	436372.55	2325005.70	Геодезический метод	0.1	-
н7391	-	-	436374.39	2325005.67	Геодезический метод	0.1	-
н7392	-	-	436380.84	2325006.39	Геодезический метод	0.1	-
н7393	-	-	436381.56	2325006.73	Геодезический метод	0.1	-
н7394	-	-	436386.65	2325011.72	Геодезический метод	0.1	-
н7395	-	-	436405.51	2325031.67	Геодезический метод	0.1	-
н7396	-	-	436408.72	2325034.45	Геодезический метод	0.1	-
н7397	-	-	436512.33	2325134.74	Геодезический метод	0.1	-
н7398	-	-	436523.24	2325143.49	Геодезический метод	0.1	-
н7399	-	-	436537.59	2325153.22	Геодезический метод	0.1	-
н7400	-	-	436551.60	2325159.96	Геодезический метод	0.1	-
н7401	-	-	436558.83	2325162.40	Геодезический метод	0.1	-
н7402	-	-	436614.85	2325179.96	Геодезический метод	0.1	-
н7403	-	-	436680.26	2325201.97	Геодезический метод	0.1	-
н7404	-	-	436745.21	2325222.21	Геодезический метод	0.1	-
н7405	-	-	436782.48	2325234.97	Геодезический метод	0.1	-
н7406	-	-	436798.89	2325240.59	Геодезический метод	0.1	-
н7407	-	-	436806.20	2325242.89	Геодезический метод	0.1	-

## 2. Сведения о характерных точках границ объекта

Обозначение характерных точек границ	Существующие координаты, м		Измененные (уточненные) координаты, м		Метод определения координат характерной точки	Средняя квадратическая погрешность положения характерной точки (Мт), м	Описание обозначения точки на местности (при наличии)
	X	Y	X	Y			
1	2	3	4	5	6	7	8
н7408	-	-	436874.71	2325264.48	Геодезический метод	0.1	-
н7409	-	-	437008.54	2325308.95	Геодезический метод	0.1	-
н7410	-	-	437104.19	2325338.32	Геодезический метод	0.1	-
н7411	-	-	437209.01	2325373.85	Геодезический метод	0.1	-
н7412	-	-	437211.18	2325374.59	Геодезический метод	0.1	-
н7413	-	-	437218.72	2325377.09	Геодезический метод	0.1	-
н7414	-	-	437220.04	2325377.49	Геодезический метод	0.1	-
н7415	-	-	437232.52	2325381.29	Геодезический метод	0.1	-
н7416	-	-	437251.14	2325386.95	Геодезический метод	0.1	-
н7417	-	-	437260.04	2325388.85	Геодезический метод	0.1	-
н7418	-	-	437276.46	2325389.64	Геодезический метод	0.1	-
н7419	-	-	437317.82	2325391.63	Геодезический метод	0.1	-
н7420	-	-	437315.80	2325433.54	Геодезический метод	0.1	-
н7421	-	-	437325.06	2325447.62	Геодезический метод	0.1	-
н7422	-	-	437368.48	2325473.38	Геодезический метод	0.1	-
н7423	-	-	437393.45	2325488.19	Геодезический метод	0.1	-
н7424	-	-	437460.68	2325528.07	Геодезический метод	0.1	-
н7425	-	-	437539.04	2325519.55	Геодезический метод	0.1	-
н7426	-	-	437576.36	2325493.78	Геодезический метод	0.1	-
н7427	-	-	437666.58	2325453.86	Геодезический метод	0.1	-
н7428	-	-	437675.10	2325472.17	Геодезический метод	0.1	-
н7429	-	-	437658.20	2325479.90	Геодезический метод	0.1	-
н7430	-	-	437637.13	2325489.11	Геодезический метод	0.1	-
н7431	-	-	437610.42	2325501.10	Геодезический метод	0.1	-
н7432	-	-	437599.62	2325506.50	Геодезический метод	0.1	-
н7433	-	-	437595.69	2325507.48	Геодезический метод	0.1	-

## 2. Сведения о характерных точках границ объекта

Обозначение характерных точек границ	Существующие координаты, м		Измененные (уточненные) координаты, м		Метод определения координат характерной точки	Средняя квадратическая погрешность положения характерной точки (Мт), м	Описание обозначения точки на местности (при наличии)
	X	Y	X	Y			
1	2	3	4	5	6	7	8
н7434	-	-	437594.86	2325507.68	Геодезический метод	0.1	-
н7435	-	-	437591.17	2325508.63	Геодезический метод	0.1	-
н7436	-	-	437586.36	2325511.10	Геодезический метод	0.1	-
н7437	-	-	437571.90	2325519.64	Геодезический метод	0.1	-
н7438	-	-	437555.03	2325532.49	Геодезический метод	0.1	-
н7439	-	-	437551.77	2325534.97	Геодезический метод	0.1	-
н7440	-	-	437550.09	2325536.36	Геодезический метод	0.1	-
н7441	-	-	437548.85	2325538.25	Геодезический метод	0.1	-
н7442	-	-	437547.82	2325539.77	Геодезический метод	0.1	-
н7443	-	-	437547.22	2325541.92	Геодезический метод	0.1	-
н7444	-	-	437546.70	2325543.72	Геодезический метод	0.1	-
н7445	-	-	437546.44	2325544.80	Геодезический метод	0.1	-
н7446	-	-	437545.31	2325545.68	Геодезический метод	0.1	-
н7447	-	-	437543.60	2325545.72	Геодезический метод	0.1	-
н7448	-	-	437541.39	2325545.77	Геодезический метод	0.1	-
н7449	-	-	437539.90	2325545.88	Геодезический метод	0.1	-
н7450	-	-	437538.25	2325546.14	Геодезический метод	0.1	-
н7451	-	-	437537.34	2325546.87	Геодезический метод	0.1	-
н7452	-	-	437536.00	2325546.98	Геодезический метод	0.1	-
н7453	-	-	437534.91	2325546.64	Геодезический метод	0.1	-
н7454	-	-	437533.04	2325545.90	Геодезический метод	0.1	-
н7455	-	-	437529.95	2325545.11	Геодезический метод	0.1	-
н7456	-	-	437527.51	2325544.46	Геодезический метод	0.1	-
н7457	-	-	437525.64	2325543.86	Геодезический метод	0.1	-
н7458	-	-	437524.07	2325543.69	Геодезический метод	0.1	-
н7459	-	-	437522.00	2325543.66	Геодезический метод	0.1	-



## 2. Сведения о характерных точках границ объекта

Обозначение характерных точек границ	Существующие координаты, м		Измененные (уточненные) координаты, м		Метод определения координат характерной точки	Средняя квадратическая погрешность положения характерной точки (Мт), м	Описание обозначения точки на местности (при наличии)
	X	Y	X	Y			
1	2	3	4	5	6	7	8
н7460	-	-	437519.58	2325544.01	Геодезический метод	0.1	-
н7461	-	-	437517.53	2325545.05	Геодезический метод	0.1	-
н7462	-	-	437515.76	2325546.10	Геодезический метод	0.1	-
н7463	-	-	437512.87	2325547.37	Геодезический метод	0.1	-
н7464	-	-	437510.83	2325548.71	Геодезический метод	0.1	-
н7465	-	-	437508.78	2325549.33	Геодезический метод	0.1	-
н7466	-	-	437507.07	2325549.58	Геодезический метод	0.1	-
н7467	-	-	437505.64	2325549.55	Геодезический метод	0.1	-
н7468	-	-	437503.51	2325550.03	Геодезический метод	0.1	-
н7469	-	-	437501.94	2325550.13	Геодезический метод	0.1	-
н7470	-	-	437499.17	2325550.90	Геодезический метод	0.1	-
н7471	-	-	437496.77	2325552.02	Геодезический метод	0.1	-
н7472	-	-	437495.08	2325552.99	Геодезический метод	0.1	-
н7473	-	-	437493.67	2325553.74	Геодезический метод	0.1	-
н7474	-	-	437492.11	2325554.06	Геодезический метод	0.1	-
н7475	-	-	437490.26	2325554.03	Геодезический метод	0.1	-
н7476	-	-	437489.25	2325554.05	Геодезический метод	0.1	-
н7477	-	-	437488.03	2325553.65	Геодезический метод	0.1	-
н7478	-	-	437486.74	2325553.55	Геодезический метод	0.1	-
н7479	-	-	437485.39	2325553.71	Геодезический метод	0.1	-
н7480	-	-	437483.55	2325553.98	Геодезический метод	0.1	-
н7481	-	-	437481.90	2325553.94	Геодезический метод	0.1	-
н7482	-	-	437479.20	2325554.31	Геодезический метод	0.1	-
н7483	-	-	437476.66	2325554.20	Геодезический метод	0.1	-
н7484	-	-	437475.63	2325554.21	Геодезический метод	0.1	-
н7485	-	-	437475.02	2325554.30	Геодезический метод	0.1	-

## 2. Сведения о характерных точках границ объекта

Обозначение характерных точек границ	Существующие координаты, м		Измененные (уточненные) координаты, м		Метод определения координат характерной точки	Средняя квадратическая погрешность положения характерной точки (Мт), м	Описание обозначения точки на местности (при наличии)
	X	Y	X	Y			
1	2	3	4	5	6	7	8
н7486	-	-	437474.49	2325554.20	Геодезический метод	0.1	-
н7487	-	-	437473.87	2325553.75	Геодезический метод	0.1	-
н7488	-	-	437473.04	2325553.46	Геодезический метод	0.1	-
н7489	-	-	437472.11	2325553.22	Геодезический метод	0.1	-
н7490	-	-	437470.97	2325553.21	Геодезический метод	0.1	-
н7491	-	-	437470.14	2325553.28	Геодезический метод	0.1	-
н7492	-	-	437469.32	2325552.76	Геодезический метод	0.1	-
н7493	-	-	437468.55	2325552.42	Геодезический метод	0.1	-
н7494	-	-	437467.73	2325552.12	Геодезический метод	0.1	-
н7495	-	-	437467.08	2325551.82	Геодезический метод	0.1	-
н7496	-	-	437466.47	2325551.72	Геодезический метод	0.1	-
н7497	-	-	437465.69	2325551.77	Геодезический метод	0.1	-
н7498	-	-	437465.01	2325551.71	Геодезический метод	0.1	-
н7499	-	-	437464.01	2325551.40	Геодезический метод	0.1	-
н7500	-	-	437463.07	2325551.00	Геодезический метод	0.1	-
н7501	-	-	437462.24	2325550.48	Геодезический метод	0.1	-
н7502	-	-	437461.74	2325550.24	Геодезический метод	0.1	-
н7503	-	-	437461.12	2325549.87	Геодезический метод	0.1	-
н7504	-	-	437460.58	2325549.88	Геодезический метод	0.1	-
н7505	-	-	437459.36	2325549.45	Геодезический метод	0.1	-
н7506	-	-	437457.85	2325548.80	Геодезический метод	0.1	-
н7507	-	-	437455.92	2325548.16	Геодезический метод	0.1	-
н7508	-	-	437454.29	2325547.31	Геодезический метод	0.1	-
н7509	-	-	437453.02	2325546.55	Геодезический метод	0.1	-
н7510	-	-	437450.58	2325545.80	Геодезический метод	0.1	-
н7511	-	-	437448.39	2325544.97	Геодезический метод	0.1	-

## 2. Сведения о характерных точках границ объекта

Обозначение характерных точек границ	Существующие координаты, м		Измененные (уточненные) координаты, м		Метод определения координат характерной точки	Средняя квадратическая погрешность положения характерной точки (Мт), м	Описание обозначения точки на местности (при наличии)
	X	Y	X	Y			
1	2	3	4	5	6	7	8
н7512	-	-	437446.71	2325543.80	Геодезический метод	0.1	-
н7513	-	-	437446.22	2325543.46	Геодезический метод	0.1	-
н7514	-	-	437444.85	2325542.42	Геодезический метод	0.1	-
н7515	-	-	437443.27	2325542.04	Геодезический метод	0.1	-
н7516	-	-	437441.56	2325542.22	Геодезический метод	0.1	-
н7517	-	-	437439.94	2325542.69	Геодезический метод	0.1	-
н7518	-	-	437437.83	2325543.65	Геодезический метод	0.1	-
н7519	-	-	437435.65	2325544.71	Геодезический метод	0.1	-
н7520	-	-	437432.83	2325545.77	Геодезический метод	0.1	-
н7521	-	-	437429.97	2325547.20	Геодезический метод	0.1	-
н7522	-	-	437428.20	2325547.60	Геодезический метод	0.1	-
н7523	-	-	437426.85	2325547.77	Геодезический метод	0.1	-
н7524	-	-	437425.78	2325547.66	Геодезический метод	0.1	-
н7525	-	-	437424.68	2325546.54	Геодезический метод	0.1	-
н7526	-	-	437423.22	2325544.94	Геодезический метод	0.1	-
н7527	-	-	437422.91	2325543.87	Геодезический метод	0.1	-
н7528	-	-	437422.75	2325543.23	Геодезический метод	0.1	-
н7529	-	-	437422.23	2325542.46	Геодезический метод	0.1	-
н7530	-	-	437421.44	2325541.91	Геодезический метод	0.1	-
н7531	-	-	437420.79	2325541.42	Геодезический метод	0.1	-
6356	438677.92	2327645.21	437419.91	2325540.95	Геодезический метод	0.1	-
7532	439602.34	2328000.83	438591.80	2327677.99	Геодезический метод	0.1	-
7533	439595.46	2328046.15	438574.38	2327682.16	Геодезический метод	0.1	-
7534	439589.13	2328044.53	438557.41	2327687.57	Геодезический метод	0.1	-
7535	439592.31	2328031.10	438535.88	2327693.49	Геодезический метод	0.1	-
7536	439558.72	2328027.86	438507.07	2327702.33	Геодезический метод	0.1	-

## 2. Сведения о характерных точках границ объекта

Обозначение характерных точек границ	Существующие координаты, м		Измененные (уточненные) координаты, м		Метод определения координат характерной точки	Средняя квадратическая погрешность положения характерной точки (Мт), м	Описание обозначения точки на местности (при наличии)
	X	Y	X	Y			
1	2	3	4	5	6	7	8
7537	439553.91	2328025.99	438479.56	2327710.59	Геодезический метод	0.1	-
7538	439555.46	2328015.36	438454.22	2327717.55	Геодезический метод	0.1	-
7539	439518.15	2328010.51	438386.53	2327737.19	Геодезический метод	0.1	-
7540	439493.74	2328006.84	438374.75	2327741.18	Геодезический метод	0.1	-
7541	439470.22	2328003.24	438362.48	2327742.67	Геодезический метод	0.1	-
7542	439461.95	2328004.38	438345.47	2327745.25	Геодезический метод	0.1	-
7543	439453.09	2328010.38	438322.73	2327748.74	Геодезический метод	0.1	-
7544	439452.10	2328011.39	438314.17	2327750.28	Геодезический метод	0.1	-
7545	439445.52	2328014.15	438299.72	2327749.72	Геодезический метод	0.1	-
7546	439438.85	2328019.27	438272.07	2327750.94	Геодезический метод	0.1	-
7547	439433.18	2328023.62	438251.63	2327751.66	Геодезический метод	0.1	-
7548	439420.04	2328024.41	438218.72	2327755.09	Геодезический метод	0.1	-
7549	439405.60	2328025.38	438197.52	2327757.30	Геодезический метод	0.1	-
7550	439398.75	2328026.83	438178.75	2327759.98	Геодезический метод	0.1	-
7551	439393.48	2328026.44	438158.16	2327760.35	Геодезический метод	0.1	-
7552	439355.98	2328003.82	438150.00	2327761.26	Геодезический метод	0.1	-
7553	439359.58	2327989.39	438144.18	2327765.18	Геодезический метод	0.1	-
7554	439362.05	2327969.18	438126.72	2327763.46	Геодезический метод	0.1	-
7555	439362.95	2327961.85	438109.23	2327766.08	Геодезический метод	0.1	-
7556	439360.64	2327961.34	438090.99	2327770.54	Геодезический метод	0.1	-
7557	439358.18	2327960.79	438072.80	2327771.74	Геодезический метод	0.1	-
7558	439341.08	2327956.49	438044.77	2327776.48	Геодезический метод	0.1	-
7559	439341.06	2327958.66	438033.94	2327777.67	Геодезический метод	0.1	-
7560	439339.46	2327958.47	438024.44	2327778.78	Геодезический метод	0.1	-
7561	439332.93	2327957.61	438013.64	2327780.55	Геодезический метод	0.1	-
7562	439317.73	2327953.81	438004.00	2327783.72	Геодезический метод	0.1	-

## 2. Сведения о характерных точках границ объекта

Обозначение характерных точек границ	Существующие координаты, м		Измененные (уточненные) координаты, м		Метод определения координат характерной точки	Средняя квадратическая погрешность положения характерной точки (Мт), м	Описание обозначения точки на местности (при наличии)
	X	Y	X	Y			
1	2	3	4	5	6	7	8
7563	439285.15	2327947.56	437997.14	2327785.57	Геодезический метод	0.1	-
7564	439282.23	2327947.06	437991.07	2327786.42	Геодезический метод	0.1	-
7565	439271.42	2327941.77	437988.97	2327786.04	Геодезический метод	0.1	-
7566	439261.73	2327940.48	437984.77	2327786.33	Геодезический метод	0.1	-
7567	439250.30	2327937.81	437980.07	2327786.72	Геодезический метод	0.1	-
7568	439241.36	2327935.56	437976.98	2327787.94	Геодезический метод	0.1	-
7569	439236.23	2327934.86	437975.13	2327789.87	Геодезический метод	0.1	-
7570	439165.74	2327924.98	437973.05	2327790.63	Геодезический метод	0.1	-
7571	439143.89	2327920.72	437970.73	2327790.69	Геодезический метод	0.1	-
7572	439134.68	2327919.39	437968.38	2327789.43	Геодезический метод	0.1	-
7573	439121.82	2327917.43	437966.76	2327788.01	Геодезический метод	0.1	-
7574	439105.40	2327914.38	437964.07	2327787.92	Геодезический метод	0.1	-
7575	439067.08	2327911.44	437960.56	2327789.95	Геодезический метод	0.1	-
7576	439036.71	2327909.52	437959.20	2327790.41	Геодезический метод	0.1	-
7577	438951.99	2327923.75	437954.54	2327790.28	Геодезический метод	0.1	-
7578	438952.22	2327927.32	437951.94	2327790.48	Геодезический метод	0.1	-
7579	438948.39	2327927.79	437945.39	2327793.31	Геодезический метод	0.1	-
7580	438919.70	2327931.35	437943.15	2327794.52	Геодезический метод	0.1	-
7581	438878.44	2327935.96	437940.91	2327794.85	Геодезический метод	0.1	-
7582	438829.89	2327942.49	437933.93	2327794.42	Геодезический метод	0.1	-
7583	438768.20	2327959.50	437927.11	2327794.56	Геодезический метод	0.1	-
7584	438769.68	2327966.14	437924.99	2327794.17	Геодезический метод	0.1	-
7585	438751.56	2327972.31	437922.28	2327793.13	Геодезический метод	0.1	-
7586	438728.68	2327980.30	437917.26	2327792.37	Геодезический метод	0.1	-
7587	438694.96	2327994.18	437908.97	2327792.32	Геодезический метод	0.1	-
7588	438702.60	2328024.33	437895.90	2327792.31	Геодезический метод	0.1	-

## 2. Сведения о характерных точках границ объекта

Обозначение характерных точек границ	Существующие координаты, м		Измененные (уточненные) координаты, м		Метод определения координат характерной точки	Средняя квадратическая погрешность положения характерной точки (Мт), м	Описание обозначения точки на местности (при наличии)
	X	Y	X	Y			
1	2	3	4	5	6	7	8
7589	438704.27	2328031.37	437890.59	2327791.98	Геодезический метод	0.1	-
7590	438500.73	2328117.79	437887.18	2327791.47	Геодезический метод	0.1	-
7591	438495.46	2328105.13	437883.81	2327790.45	Геодезический метод	0.1	-
7592	438489.56	2328091.04	437881.97	2327789.33	Геодезический метод	0.1	-
7593	438454.25	2328079.73	437879.46	2327787.64	Геодезический метод	0.1	-
7594	438435.99	2328086.27	437877.68	2327785.35	Геодезический метод	0.1	-
7595	438408.64	2328095.61	437874.90	2327784.53	Геодезический метод	0.1	-
7596	438405.63	2328087.64	437872.13	2327784.08	Геодезический метод	0.1	-
7597	438382.53	2328095.53	437869.08	2327784.30	Геодезический метод	0.1	-
7598	438382.61	2328111.17	437861.68	2327783.32	Геодезический метод	0.1	-
7599	438353.91	2328121.87	437855.34	2327782.89	Геодезический метод	0.1	-
7600	438324.55	2328125.74	437839.30	2327782.72	Геодезический метод	0.1	-
7601	438323.70	2328115.58	437832.18	2327782.50	Геодезический метод	0.1	-
7602	438322.17	2328104.06	437822.54	2327782.12	Геодезический метод	0.1	-
7603	438265.11	2328113.06	437814.16	2327781.71	Геодезический метод	0.1	-
7604	438239.43	2328115.01	437802.84	2327780.75	Геодезический метод	0.1	-
7605	438232.74	2328114.29	437799.69	2327780.48	Геодезический метод	0.1	-
7606	438203.78	2328116.67	437792.25	2327779.83	Геодезический метод	0.1	-
7607	438202.53	2328116.79	437786.63	2327779.52	Геодезический метод	0.1	-
7608	438173.46	2328118.70	437774.29	2327778.82	Геодезический метод	0.1	-
7609	438168.70	2328119.22	437764.58	2327777.34	Геодезический метод	0.1	-
7610	438167.52	2328119.15	437759.35	2327777.96	Геодезический метод	0.1	-
7611	438154.29	2328119.74	437754.26	2327777.78	Геодезический метод	0.1	-
7612	438095.77	2328119.81	437748.94	2327777.31	Геодезический метод	0.1	-
7613	438054.03	2328118.67	437742.81	2327776.78	Геодезический метод	0.1	-
7614	438052.09	2328119.13	437735.59	2327775.98	Геодезический метод	0.1	-

## 2. Сведения о характерных точках границ объекта

Обозначение характерных точек границ	Существующие координаты, м		Измененные (уточненные) координаты, м		Метод определения координат характерной точки	Средняя квадратическая погрешность положения характерной точки (Мт), м	Описание обозначения точки на местности (при наличии)
	X	Y	X	Y			
1	2	3	4	5	6	7	8
7615	438035.26	2328118.81	437731.36	2327775.35	Геодезический метод	0.1	-
7616	438013.18	2328117.63	437723.21	2327775.30	Геодезический метод	0.1	-
7617	438001.88	2328117.73	437715.49	2327774.94	Геодезический метод	0.1	-
7618	437984.81	2328120.34	437702.58	2327773.89	Геодезический метод	0.1	-
7619	437979.99	2328122.53	437688.27	2327773.01	Геодезический метод	0.1	-
7620	437977.38	2328128.42	437683.02	2327772.39	Геодезический метод	0.1	-
7621	437974.04	2328136.71	437679.29	2327771.75	Геодезический метод	0.1	-
7622	437972.92	2328147.64	437675.80	2327771.52	Геодезический метод	0.1	-
7623	437970.44	2328168.73	437673.09	2327771.93	Геодезический метод	0.1	-
7624	437969.55	2328169.14	437670.11	2327772.15	Геодезический метод	0.1	-
7625	437969.14	2328177.14	437666.61	2327771.78	Геодезический метод	0.1	-
7626	437967.35	2328177.31	437661.59	2327770.27	Геодезический метод	0.1	-
7627	437967.24	2328180.92	437657.31	2327770.36	Геодезический метод	0.1	-
7628	437967.54	2328185.44	437653.64	2327769.93	Геодезический метод	0.1	-
7629	437968.29	2328190.69	437647.08	2327769.18	Геодезический метод	0.1	-
7630	437969.96	2328196.59	437642.85	2327768.91	Геодезический метод	0.1	-
7631	437974.96	2328211.55	437634.31	2327769.58	Геодезический метод	0.1	-
7632	437977.93	2328219.29	437628.75	2327769.31	Геодезический метод	0.1	-
7633	437954.82	2328227.52	437622.50	2327770.39	Геодезический метод	0.1	-
7634	437952.61	2328218.23	437616.24	2327771.17	Геодезический метод	0.1	-
7635	437950.04	2328203.90	437613.87	2327770.08	Геодезический метод	0.1	-
7636	437947.45	2328194.19	437611.92	2327768.82	Геодезический метод	0.1	-
7637	437946.49	2328193.82	437608.99	2327768.62	Геодезический метод	0.1	-
7638	437946.49	2328192.02	437606.07	2327768.71	Геодезический метод	0.1	-
7639	437943.56	2328192.08	437603.74	2327768.78	Геодезический метод	0.1	-
7640	437945.65	2328161.01	437601.49	2327768.13	Геодезический метод	0.1	-

## 2. Сведения о характерных точках границ объекта

Обозначение характерных точек границ	Существующие координаты, м		Измененные (уточненные) координаты, м		Метод определения координат характерной точки	Средняя квадратическая погрешность положения характерной точки (Мт), м	Описание обозначения точки на местности (при наличии)
	X	Y	X	Y			
1	2	3	4	5	6	7	8
7641	437929.52	2328162.60	437599.03	2327767.37	Геодезический метод	0.1	-
7642	437925.91	2328162.88	437595.24	2327767.34	Геодезический метод	0.1	-
7643	437921.78	2328132.07	437592.11	2327768.35	Геодезический метод	0.1	-
7644	437912.89	2328123.63	437589.61	2327767.56	Геодезический метод	0.1	-
7645	437900.80	2328119.84	437586.82	2327766.91	Геодезический метод	0.1	-
7646	437882.42	2328118.35	437583.37	2327766.76	Геодезический метод	0.1	-
7647	437809.26	2328119.52	437580.16	2327766.86	Геодезический метод	0.1	-
7648	437787.94	2328127.19	437577.68	2327767.02	Геодезический метод	0.1	-
7649	437737.26	2328129.42	437576.83	2327767.83	Геодезический метод	0.1	-
7650	437736.78	2328124.26	437576.36	2327770.09	Геодезический метод	0.1	-
7651	437736.94	2328121.08	437575.55	2327770.95	Геодезический метод	0.1	-
7652	437735.12	2328095.09	437573.64	2327770.87	Геодезический метод	0.1	-
7653	437710.26	2328093.04	437570.76	2327769.64	Геодезический метод	0.1	-
7654	437685.48	2328090.99	437566.84	2327767.83	Геодезический метод	0.1	-
7655	437684.86	2328090.94	437564.69	2327769.07	Геодезический метод	0.1	-
7656	437684.50	2328090.74	437559.84	2327768.27	Геодезический метод	0.1	-
7657	437656.59	2328090.09	437555.38	2327765.78	Геодезический метод	0.1	-
7658	437639.12	2328088.27	437551.67	2327766.12	Геодезический метод	0.1	-
7659	437592.99	2328088.38	437540.27	2327765.53	Геодезический метод	0.1	-
7660	437593.48	2328097.87	437531.04	2327765.15	Геодезический метод	0.1	-
7661	437589.76	2328098.20	437523.69	2327764.27	Геодезический метод	0.1	-
7662	437587.80	2328103.67	437516.20	2327764.62	Геодезический метод	0.1	-
7663	437588.50	2328108.21	437509.95	2327765.32	Геодезический метод	0.1	-
7664	437582.42	2328108.57	437504.48	2327764.96	Геодезический метод	0.1	-
7665	437568.85	2328109.30	437497.71	2327765.02	Геодезический метод	0.1	-
7666	437563.89	2328106.93	437492.25	2327764.97	Геодезический метод	0.1	-



## 2. Сведения о характерных точках границ объекта

Обозначение характерных точек границ	Существующие координаты, м		Измененные (уточненные) координаты, м		Метод определения координат характерной точки	Средняя квадратическая погрешность положения характерной точки (Мт), м	Описание обозначения точки на местности (при наличии)
	X	Y	X	Y			
1	2	3	4	5	6	7	8
7667	437559.99	2328106.52	437487.82	2327765.92	Геодезический метод	0.1	-
7668	437545.80	2328105.38	437481.37	2327766.77	Геодезический метод	0.1	-
7669	437542.63	2328111.47	437477.67	2327766.71	Геодезический метод	0.1	-
7670	437542.71	2328119.74	437474.44	2327765.79	Геодезический метод	0.1	-
7671	437553.54	2328128.09	437471.00	2327765.47	Геодезический метод	0.1	-
7672	437576.23	2328172.15	437468.34	2327766.35	Геодезический метод	0.1	-
7673	437571.83	2328186.69	437463.95	2327765.76	Геодезический метод	0.1	-
7674	437569.48	2328189.12	437458.15	2327766.05	Геодезический метод	0.1	-
7675	437562.27	2328191.65	437449.67	2327766.43	Геодезический метод	0.1	-
7676	437551.30	2328196.23	437443.10	2327767.03	Геодезический метод	0.1	-
7677	437546.53	2328202.16	437436.62	2327767.10	Геодезический метод	0.1	-
7678	437548.65	2328212.86	437427.48	2327768.11	Геодезический метод	0.1	-
7679	437554.43	2328220.79	437413.08	2327768.76	Геодезический метод	0.1	-
7680	437562.33	2328241.35	437404.09	2327770.29	Геодезический метод	0.1	-
7681	437575.39	2328269.05	437398.10	2327770.46	Геодезический метод	0.1	-
7682	437605.62	2328251.24	437391.55	2327769.69	Геодезический метод	0.1	-
7683	437609.00	2328249.73	437385.52	2327770.64	Геодезический метод	0.1	-
7684	437620.12	2328268.68	437380.12	2327772.26	Геодезический метод	0.1	-
7685	437697.33	2328406.65	437372.72	2327772.49	Геодезический метод	0.1	-
7686	437690.37	2328413.86	437368.14	2327773.34	Геодезический метод	0.1	-
7687	437665.45	2328437.09	437362.13	2327774.50	Геодезический метод	0.1	-
7688	437640.20	2328464.06	437359.15	2327774.52	Геодезический метод	0.1	-
7689	437629.00	2328477.50	437355.76	2327773.11	Геодезический метод	0.1	-
7690	437619.80	2328491.93	437349.84	2327772.02	Геодезический метод	0.1	-
7691	437606.11	2328514.13	437343.06	2327771.44	Геодезический метод	0.1	-
7692	437595.32	2328535.98	437331.75	2327772.05	Геодезический метод	0.1	-

## 2. Сведения о характерных точках границ объекта

Обозначение характерных точек границ	Существующие координаты, м		Измененные (уточненные) координаты, м		Метод определения координат характерной точки	Средняя квадратическая погрешность положения характерной точки (Мт), м	Описание обозначения точки на местности (при наличии)
	X	Y	X	Y			
1	2	3	4	5	6	7	8
7693	437584.01	2328563.53	437317.40	2327773.08	Геодезический метод	0.1	-
7694	437575.30	2328595.18	437310.84	2327774.59	Геодезический метод	0.1	-
7695	437561.90	2328657.49	437307.65	2327774.69	Геодезический метод	0.1	-
7696	437505.42	2328653.16	437302.83	2327775.80	Геодезический метод	0.1	-
7697	437511.35	2328636.73	437299.17	2327777.00	Геодезический метод	0.1	-
7698	437491.43	2328609.70	437294.74	2327779.42	Геодезический метод	0.1	-
7699	437472.87	2328596.09	437292.47	2327781.15	Геодезический метод	0.1	-
7700	437488.73	2328529.61	437289.26	2327780.32	Геодезический метод	0.1	-
7701	437487.05	2328473.70	437281.58	2327780.78	Геодезический метод	0.1	-
7702	437528.92	2328469.63	437271.91	2327782.31	Геодезический метод	0.1	-
7703	437533.31	2328473.84	437263.89	2327782.82	Геодезический метод	0.1	-
7704	437540.25	2328471.02	437256.40	2327783.55	Геодезический метод	0.1	-
7705	437530.14	2328450.24	437248.39	2327782.51	Геодезический метод	0.1	-
7706	437530.97	2328437.85	437239.69	2327783.52	Геодезический метод	0.1	-
7707	437539.57	2328411.32	437232.29	2327782.43	Геодезический метод	0.1	-
7708	437539.66	2328389.27	437225.35	2327782.01	Геодезический метод	0.1	-
7709	437510.39	2328298.95	437212.97	2327782.56	Геодезический метод	0.1	-
7710	437458.30	2328276.34	437203.46	2327783.37	Геодезический метод	0.1	-
7711	437458.51	2328260.19	437192.10	2327785.51	Геодезический метод	0.1	-
7712	437475.39	2328257.30	437183.07	2327785.71	Геодезический метод	0.1	-
7713	437495.37	2328234.57	437176.88	2327786.13	Геодезический метод	0.1	-
7714	437496.97	2328207.65	437172.42	2327787.01	Геодезический метод	0.1	-
7715	437498.22	2328189.87	437156.33	2327790.10	Геодезический метод	0.1	-
7716	437512.82	2328140.63	437149.97	2327793.09	Геодезический метод	0.1	-
7717	437521.95	2328086.92	437144.60	2327794.90	Геодезический метод	0.1	-
7718	437441.45	2328095.81	437142.73	2327795.53	Геодезический метод	0.1	-

## 2. Сведения о характерных точках границ объекта

Обозначение характерных точек границ	Существующие координаты, м		Измененные (уточненные) координаты, м		Метод определения координат характерной точки	Средняя квадратическая погрешность положения характерной точки (Мт), м	Описание обозначения точки на местности (при наличии)
	X	Y	X	Y			
1	2	3	4	5	6	7	8
7719	437299.19	2328122.07	437138.19	2327796.63	Геодезический метод	0.1	-
7720	437256.45	2328136.38	437131.57	2327795.05	Геодезический метод	0.1	-
7721	437242.91	2328158.17	437123.50	2327795.75	Геодезический метод	0.1	-
7722	437233.71	2328155.67	437111.18	2327797.05	Геодезический метод	0.1	-
7723	437218.66	2328155.97	437096.63	2327798.79	Геодезический метод	0.1	-
7724	437175.33	2328167.60	437090.49	2327798.29	Геодезический метод	0.1	-
7725	437164.56	2328166.74	437083.38	2327798.11	Геодезический метод	0.1	-
7726	437164.91	2328159.94	437074.68	2327799.87	Геодезический метод	0.1	-
7727	437166.91	2328141.40	437062.60	2327801.18	Геодезический метод	0.1	-
7728	437108.78	2328153.99	437054.35	2327800.68	Геодезический метод	0.1	-
7729	437063.28	2328167.50	437036.35	2327802.74	Геодезический метод	0.1	-
7730	437043.03	2328171.27	437026.06	2327803.57	Геодезический метод	0.1	-
7731	437035.61	2328172.92	437000.18	2327804.57	Геодезический метод	0.1	-
7732	437027.85	2328175.60	436990.19	2327804.55	Геодезический метод	0.1	-
7733	436991.81	2328188.28	436980.81	2327805.42	Геодезический метод	0.1	-
7734	436988.76	2328193.57	436975.45	2327806.27	Геодезический метод	0.1	-
7735	436970.55	2328197.66	436974.59	2327807.43	Геодезический метод	0.1	-
7736	436959.76	2328200.61	436974.55	2327809.09	Геодезический метод	0.1	-
7737	436956.69	2328199.87	436973.89	2327808.74	Геодезический метод	0.1	-
7738	436949.84	2328201.98	436972.96	2327807.72	Геодезический метод	0.1	-
7739	436949.08	2328199.03	436969.69	2327806.89	Геодезический метод	0.1	-
7740	436943.69	2328200.50	436965.85	2327808.11	Геодезический метод	0.1	-
7741	436944.41	2328202.95	436960.55	2327808.48	Геодезический метод	0.1	-
7742	436934.62	2328205.81	436954.10	2327809.29	Геодезический метод	0.1	-
7743	436932.47	2328200.30	436945.79	2327810.21	Геодезический метод	0.1	-
7744	436900.74	2328206.36	436936.96	2327811.21	Геодезический метод	0.1	-

## 2. Сведения о характерных точках границ объекта

Обозначение характерных точек границ	Существующие координаты, м		Измененные (уточненные) координаты, м		Метод определения координат характерной точки	Средняя квадратическая погрешность положения характерной точки (Мт), м	Описание обозначения точки на местности (при наличии)
	X	Y	X	Y			
1	2	3	4	5	6	7	8
7745	436899.01	2328209.02	436933.31	2327811.47	Геодезический метод	0.1	-
7746	436899.62	2328214.28	436927.51	2327811.23	Геодезический метод	0.1	-
7747	436896.26	2328214.88	436925.88	2327811.63	Геодезический метод	0.1	-
7748	436867.33	2328216.70	436923.44	2327811.51	Геодезический метод	0.1	-
7749	436843.97	2328220.43	436920.91	2327812.09	Геодезический метод	0.1	-
7750	436823.07	2328223.36	436918.75	2327812.66	Геодезический метод	0.1	-
7751	436819.72	2328227.57	436915.06	2327813.18	Геодезический метод	0.1	-
7752	436758.11	2328236.30	436911.27	2327812.65	Геодезический метод	0.1	-
7753	436709.28	2328243.02	436907.22	2327812.02	Геодезический метод	0.1	-
7754	436691.49	2328246.35	436902.85	2327811.35	Геодезический метод	0.1	-
7755	436682.57	2328248.16	436898.95	2327810.76	Геодезический метод	0.1	-
7756	436659.08	2328252.14	436896.16	2327811.13	Геодезический метод	0.1	-
7757	436652.55	2328252.56	436892.90	2327811.81	Геодезический метод	0.1	-
7758	436642.00	2328254.26	436889.45	2327812.70	Геодезический метод	0.1	-
7759	436637.35	2328253.92	436884.98	2327812.77	Геодезический метод	0.1	-
7760	436633.90	2328253.50	436881.54	2327812.86	Геодезический метод	0.1	-
7761	436630.65	2328254.19	436873.15	2327812.41	Геодезический метод	0.1	-
7762	436625.50	2328255.17	436867.42	2327812.21	Геодезический метод	0.1	-
7763	436624.12	2328257.00	436860.46	2327812.98	Геодезический метод	0.1	-
7764	436618.75	2328257.11	436857.44	2327814.12	Геодезический метод	0.1	-
7765	436604.73	2328258.90	436854.94	2327815.60	Геодезический метод	0.1	-
7766	436601.06	2328258.97	436852.80	2327816.28	Геодезический метод	0.1	-
7767	436595.18	2328259.51	436850.93	2327815.82	Геодезический метод	0.1	-
7768	436586.64	2328260.42	436848.27	2327814.12	Геодезический метод	0.1	-
7769	436578.74	2328260.72	436846.49	2327813.40	Геодезический метод	0.1	-
7770	436576.36	2328261.03	436842.00	2327813.43	Геодезический метод	0.1	-

## 2. Сведения о характерных точках границ объекта

Обозначение характерных точек границ	Существующие координаты, м		Измененные (уточненные) координаты, м		Метод определения координат характерной точки	Средняя квадратическая погрешность положения характерной точки (Мт), м	Описание обозначения точки на местности (при наличии)
	X	Y	X	Y			
1	2	3	4	5	6	7	8
7771	436551.31	2328264.63	436838.25	2327813.79	Геодезический метод	0.1	-
7772	436532.28	2328264.95	436833.88	2327814.23	Геодезический метод	0.1	-
7773	436520.81	2328267.81	436829.55	2327814.47	Геодезический метод	0.1	-
7774	436511.09	2328269.75	436824.74	2327814.82	Геодезический метод	0.1	-
7775	436509.66	2328275.37	436819.50	2327814.72	Геодезический метод	0.1	-
7776	436508.58	2328298.04	436813.63	2327814.43	Геодезический метод	0.1	-
7777	436507.81	2328314.49	436809.50	2327814.39	Геодезический метод	0.1	-
7778	436507.02	2328320.47	436806.73	2327815.52	Геодезический метод	0.1	-
7779	436481.15	2328318.18	436804.19	2327816.63	Геодезический метод	0.1	-
7780	436450.90	2328315.43	436801.58	2327817.58	Геодезический метод	0.1	-
7781	436383.88	2328308.63	436799.10	2327817.51	Геодезический метод	0.1	-
7782	436306.18	2328302.75	436796.16	2327816.80	Геодезический метод	0.1	-
7783	436290.21	2328316.52	436791.74	2327816.08	Геодезический метод	0.1	-
7784	436283.96	2328325.33	436778.07	2327815.15	Геодезический метод	0.1	-
7785	436277.79	2328338.90	436774.90	2327815.17	Геодезический метод	0.1	-
7786	436272.59	2328347.61	436770.77	2327814.87	Геодезический метод	0.1	-
7787	436258.49	2328354.45	436767.21	2327814.48	Геодезический метод	0.1	-
7788	436206.74	2328334.45	436763.41	2327813.15	Геодезический метод	0.1	-
7789	436180.51	2328327.40	436760.67	2327813.11	Геодезический метод	0.1	-
7790	436118.48	2328333.71	436757.26	2327815.16	Геодезический метод	0.1	-
7791	436118.44	2328328.40	436754.72	2327814.94	Геодезический метод	0.1	-
7792	436105.90	2328311.67	436750.70	2327814.74	Геодезический метод	0.1	-
7793	436093.79	2328307.70	436746.52	2327814.70	Геодезический метод	0.1	-
7794	436080.12	2328309.12	436742.25	2327814.60	Геодезический метод	0.1	-
7795	436054.15	2328311.99	436733.21	2327815.62	Геодезический метод	0.1	-
7796	436052.49	2328311.97	436730.40	2327816.43	Геодезический метод	0.1	-

## 2. Сведения о характерных точках границ объекта

Обозначение характерных точек границ	Существующие координаты, м		Измененные (уточненные) координаты, м		Метод определения координат характерной точки	Средняя квадратическая погрешность положения характерной точки (Мт), м	Описание обозначения точки на местности (при наличии)
	X	Y	X	Y			
1	2	3	4	5	6	7	8
7797	436052.57	2328299.77	436728.36	2327816.88	Геодезический метод	0.1	-
7798	436053.84	2328290.46	436722.98	2327816.88	Геодезический метод	0.1	-
7799	436053.11	2328286.99	436718.05	2327817.67	Геодезический метод	0.1	-
7800	436052.43	2328282.42	436714.02	2327817.04	Геодезический метод	0.1	-
7801	436052.20	2328277.04	436708.66	2327816.51	Геодезический метод	0.1	-
7802	436042.79	2328277.32	436706.85	2327816.96	Геодезический метод	0.1	-
7803	436040.85	2328276.99	436703.67	2327816.52	Геодезический метод	0.1	-
7804	436037.75	2328276.62	436700.50	2327817.76	Геодезический метод	0.1	-
7805	436022.73	2328276.26	436695.84	2327817.37	Геодезический метод	0.1	-
7806	436013.10	2328278.31	436693.20	2327816.95	Геодезический метод	0.1	-
7807	436004.83	2328279.64	436690.02	2327817.87	Геодезический метод	0.1	-
7808	435990.76	2328280.04	436686.03	2327819.42	Геодезический метод	0.1	-
7809	435961.45	2328281.68	436681.52	2327820.93	Геодезический метод	0.1	-
7810	435946.44	2328277.07	436676.73	2327821.02	Геодезический метод	0.1	-
7811	435933.11	2328278.54	436673.42	2327821.16	Геодезический метод	0.1	-
7812	435886.27	2328285.83	436669.99	2327820.07	Геодезический метод	0.1	-
7813	435873.92	2328284.70	436668.11	2327819.14	Геодезический метод	0.1	-
7814	435868.47	2328285.48	436666.15	2327818.91	Геодезический метод	0.1	-
7815	435837.43	2328286.18	436663.17	2327819.34	Геодезический метод	0.1	-
7816	435820.60	2328298.16	436660.08	2327819.80	Геодезический метод	0.1	-
7817	435825.62	2328336.14	436654.58	2327820.39	Геодезический метод	0.1	-
7818	435825.94	2328345.32	436652.93	2327819.94	Геодезический метод	0.1	-
7819	435790.40	2328346.11	436649.73	2327819.11	Геодезический метод	0.1	-
7820	435720.13	2328348.07	436647.40	2327821.22	Геодезический метод	0.1	-
7821	435691.49	2328351.08	436645.65	2327821.93	Геодезический метод	0.1	-
7822	435688.65	2328309.92	436643.34	2327822.13	Геодезический метод	0.1	-

## 2. Сведения о характерных точках границ объекта

Обозначение характерных точек границ	Существующие координаты, м		Измененные (уточненные) координаты, м		Метод определения координат характерной точки	Средняя квадратическая погрешность положения характерной точки (Мт), м	Описание обозначения точки на местности (при наличии)
	X	Y	X	Y			
1	2	3	4	5	6	7	8
7823	435652.87	2328311.05	436641.30	2327822.39	Геодезический метод	0.1	-
7824	435650.89	2328290.70	436638.01	2327822.88	Геодезический метод	0.1	-
7825	435631.11	2328281.73	436635.54	2327821.71	Геодезический метод	0.1	-
7826	435602.97	2328273.41	436632.22	2327821.68	Геодезический метод	0.1	-
7827	435581.86	2328272.95	436630.04	2327821.14	Геодезический метод	0.1	-
7828	435553.96	2328269.42	436627.86	2327820.53	Геодезический метод	0.1	-
7829	435553.26	2328272.49	436626.86	2327821.80	Геодезический метод	0.1	-
7830	435540.33	2328273.06	436625.44	2327821.86	Геодезический метод	0.1	-
7831	435538.56	2328285.76	436623.42	2327821.30	Геодезический метод	0.1	-
7832	435538.89	2328292.22	436620.65	2327821.52	Геодезический метод	0.1	-
7833	435508.36	2328295.54	436618.71	2327821.60	Геодезический метод	0.1	-
7834	435507.91	2328317.92	436616.69	2327821.27	Геодезический метод	0.1	-
7835	435496.17	2328319.13	436614.63	2327821.19	Геодезический метод	0.1	-
7836	435478.38	2328321.60	436612.60	2327821.59	Геодезический метод	0.1	-
7837	435478.85	2328345.00	436610.46	2327821.84	Геодезический метод	0.1	-
7838	435455.10	2328337.28	436608.26	2327821.98	Геодезический метод	0.1	-
7839	435413.85	2328323.09	436605.16	2327822.16	Геодезический метод	0.1	-
7840	435337.42	2328307.15	436600.64	2327823.10	Геодезический метод	0.1	-
7841	435338.99	2328278.61	436597.77	2327823.58	Геодезический метод	0.1	-
7842	435362.37	2328264.69	436595.52	2327823.78	Геодезический метод	0.1	-
7843	435376.39	2328239.66	436591.52	2327824.74	Геодезический метод	0.1	-
7844	435381.82	2328189.53	436584.99	2327826.55	Геодезический метод	0.1	-
7845	435412.10	2328197.52	436584.82	2327826.59	Геодезический метод	0.1	-
7846	435497.83	2328181.27	436580.60	2327827.15	Геодезический метод	0.1	-
7847	435572.17	2328187.31	436577.94	2327827.36	Геодезический метод	0.1	-
7848	435615.97	2328198.80	436574.69	2327827.50	Геодезический метод	0.1	-

## 2. Сведения о характерных точках границ объекта

Обозначение характерных точек границ	Существующие координаты, м		Измененные (уточненные) координаты, м		Метод определения координат характерной точки	Средняя квадратическая погрешность положения характерной точки (Мт), м	Описание обозначения точки на местности (при наличии)
	X	Y	X	Y			
1	2	3	4	5	6	7	8
7849	435627.71	2328194.26	436572.15	2327828.19	Геодезический метод	0.1	-
7850	435637.48	2328198.36	436567.97	2327828.62	Геодезический метод	0.1	-
7851	435680.37	2328191.85	436565.73	2327829.03	Геодезический метод	0.1	-
7852	435692.19	2328191.07	436563.07	2327829.25	Геодезический метод	0.1	-
7853	435703.00	2328193.55	436559.93	2327829.38	Геодезический метод	0.1	-
7854	435719.09	2328191.61	436556.83	2327829.29	Геодезический метод	0.1	-
7855	435752.54	2328196.31	436554.34	2327829.97	Геодезический метод	0.1	-
7856	435772.09	2328205.87	436552.52	2327830.37	Геодезический метод	0.1	-
7857	435822.59	2328202.70	436549.89	2327830.32	Геодезический метод	0.1	-
7858	435874.86	2328207.56	436547.61	2327829.73	Геодезический метод	0.1	-
7859	435891.48	2328205.08	436544.57	2327828.64	Геодезический метод	0.1	-
7860	435913.60	2328208.53	436542.08	2327828.15	Геодезический метод	0.1	-
7861	435931.38	2328210.19	436539.72	2327828.10	Геодезический метод	0.1	-
7862	435942.43	2328211.31	436537.65	2327828.81	Геодезический метод	0.1	-
7863	435945.85	2328207.48	436534.67	2327829.42	Геодезический метод	0.1	-
7864	435976.23	2328206.87	436531.21	2327829.50	Геодезический метод	0.1	-
7865	436022.51	2328221.53	436528.50	2327829.20	Геодезический метод	0.1	-
7866	436062.64	2328237.94	436526.31	2327829.44	Геодезический метод	0.1	-
7867	436110.07	2328242.36	436522.20	2327830.94	Геодезический метод	0.1	-
7868	436131.57	2328241.93	436518.51	2327831.75	Геодезический метод	0.1	-
7869	436155.40	2328250.05	436515.67	2327832.12	Геодезический метод	0.1	-
7870	436198.37	2328247.30	436512.81	2327831.68	Геодезический метод	0.1	-
7871	436238.28	2328252.42	436509.92	2327830.72	Геодезический метод	0.1	-
7872	436257.67	2328253.64	436505.79	2327831.87	Геодезический метод	0.1	-
7873	436303.92	2328253.78	436501.93	2327833.55	Геодезический метод	0.1	-
7874	436335.88	2328264.57	436499.73	2327834.53	Геодезический метод	0.1	-



## 2. Сведения о характерных точках границ объекта

Обозначение характерных точек границ	Существующие координаты, м		Измененные (уточненные) координаты, м		Метод определения координат характерной точки	Средняя квадратическая погрешность положения характерной точки (Мт), м	Описание обозначения точки на местности (при наличии)
	X	Y	X	Y			
1	2	3	4	5	6	7	8
7875	436444.50	2328263.46	436496.75	2327834.02	Геодезический метод	0.1	-
7876	436462.16	2328259.07	436493.65	2327833.07	Геодезический метод	0.1	-
7877	436488.80	2328246.70	436490.84	2327832.98	Геодезический метод	0.1	-
7878	436502.32	2328250.19	436484.11	2327833.97	Геодезический метод	0.1	-
7879	436549.66	2328250.85	436479.96	2327834.70	Геодезический метод	0.1	-
7880	436640.90	2328241.21	436467.05	2327836.86	Геодезический метод	0.1	-
7881	436721.83	2328227.21	436464.61	2327837.16	Геодезический метод	0.1	-
7882	436778.18	2328221.23	436458.90	2327837.19	Геодезический метод	0.1	-
7883	436788.29	2328215.65	436454.06	2327837.29	Геодезический метод	0.1	-
7884	436813.50	2328212.45	436448.97	2327837.44	Геодезический метод	0.1	-
7885	436855.80	2328202.99	436448.76	2327837.45	Геодезический метод	0.1	-
7886	436949.44	2328179.32	436442.19	2327837.66	Геодезический метод	0.1	-
7887	436962.90	2328180.13	436438.68	2327838.01	Геодезический метод	0.1	-
7888	437045.80	2328157.21	436433.57	2327838.98	Геодезический метод	0.1	-
7889	437071.97	2328148.08	436430.48	2327839.51	Геодезический метод	0.1	-
7890	437119.07	2328136.91	436424.97	2327839.54	Геодезический метод	0.1	-
7891	437135.69	2328133.88	436421.62	2327839.11	Геодезический метод	0.1	-
7892	437164.44	2328119.85	436418.11	2327839.10	Геодезический метод	0.1	-
7893	437209.98	2328110.87	436414.81	2327839.34	Геодезический метод	0.1	-
7894	437334.39	2328092.76	436411.19	2327839.54	Геодезический метод	0.1	-
7895	437409.49	2328083.18	436407.88	2327839.67	Геодезический метод	0.1	-
7896	437438.37	2328075.07	436404.96	2327839.52	Геодезический метод	0.1	-
7897	437517.92	2328072.39	436403.01	2327843.14	Геодезический метод	0.1	-
7898	437551.27	2328072.79	436399.48	2327842.98	Геодезический метод	0.1	-
7899	437557.90	2328081.00	436394.37	2327841.70	Геодезический метод	0.1	-
7900	437562.72	2328080.36	436389.29	2327840.99	Геодезический метод	0.1	-

## 2. Сведения о характерных точках границ объекта

Обозначение характерных точек границ	Существующие координаты, м		Измененные (уточненные) координаты, м		Метод определения координат характерной точки	Средняя квадратическая погрешность положения характерной точки (Мт), м	Описание обозначения точки на местности (при наличии)
	X	Y	X	Y			
1	2	3	4	5	6	7	8
7901	437562.52	2328070.15	436385.62	2327841.24	Геодезический метод	0.1	-
7902	437580.68	2328064.40	436382.44	2327841.93	Геодезический метод	0.1	-
7903	437630.22	2328067.17	436378.93	2327842.43	Геодезический метод	0.1	-
7904	437734.17	2328074.08	436372.10	2327842.86	Геодезический метод	0.1	-
7905	437760.08	2328078.94	436368.80	2327843.36	Геодезический метод	0.1	-
7906	437782.76	2328083.32	436364.64	2327844.04	Геодезический метод	0.1	-
7907	437837.18	2328088.14	436360.06	2327843.89	Геодезический метод	0.1	-
7908	437975.60	2328097.73	436354.82	2327845.00	Геодезический метод	0.1	-
7909	438152.13	2328103.31	436350.94	2327846.48	Геодезический метод	0.1	-
7910	438236.90	2328093.00	436344.72	2327846.69	Геодезический метод	0.1	-
7911	438241.29	2328090.69	436340.15	2327847.74	Геодезический метод	0.1	-
7912	438243.08	2328085.82	436334.37	2327848.74	Геодезический метод	0.1	-
7913	438246.31	2328086.29	436329.02	2327849.12	Геодезический метод	0.1	-
7914	438254.04	2328089.23	436324.50	2327848.74	Геодезический метод	0.1	-
7915	438290.43	2328087.15	436317.84	2327849.57	Геодезический метод	0.1	-
7916	438314.37	2328080.88	436312.44	2327850.04	Геодезический метод	0.1	-
7917	438331.97	2328073.27	436305.81	2327850.21	Геодезический метод	0.1	-
7918	438338.43	2328073.67	436300.44	2327850.85	Геодезический метод	0.1	-
7919	438355.03	2328069.84	436298.38	2327851.62	Геодезический метод	0.1	-
7920	438396.18	2328057.18	436295.19	2327852.59	Геодезический метод	0.1	-
7921	438415.42	2328050.88	436292.45	2327853.21	Геодезический метод	0.1	-
7922	438446.56	2328048.37	436287.96	2327853.29	Геодезический метод	0.1	-
7923	438468.92	2328037.16	436282.80	2327853.61	Геодезический метод	0.1	-
7924	438534.77	2328021.84	436280.09	2327853.87	Геодезический метод	0.1	-
7925	438648.58	2327985.13	436276.61	2327855.03	Геодезический метод	0.1	-
7926	438674.31	2327980.57	436273.68	2327854.64	Геодезический метод	0.1	-

## 2. Сведения о характерных точках границ объекта

Обозначение характерных точек границ	Существующие координаты, м		Измененные (уточненные) координаты, м		Метод определения координат характерной точки	Средняя квадратическая погрешность положения характерной точки (Мт), м	Описание обозначения точки на местности (при наличии)
	X	Y	X	Y			
1	2	3	4	5	6	7	8
7927	438711.55	2327960.46	436270.90	2327854.19	Геодезический метод	0.1	-
7928	438779.84	2327933.26	436267.41	2327855.31	Геодезический метод	0.1	-
7929	438846.09	2327911.49	436260.40	2327855.59	Геодезический метод	0.1	-
7930	438907.21	2327902.19	436256.45	2327855.34	Геодезический метод	0.1	-
7931	438995.21	2327891.81	436250.91	2327856.24	Геодезический метод	0.1	-
7932	439082.35	2327892.20	436248.34	2327857.26	Геодезический метод	0.1	-
7933	439150.29	2327900.52	436244.63	2327858.14	Геодезический метод	0.1	-
7934	439362.61	2327947.07	436241.16	2327858.27	Геодезический метод	0.1	-
7935	439393.58	2327962.58	436237.48	2327858.47	Геодезический метод	0.1	-
7936	439415.13	2327964.30	436233.84	2327859.64	Геодезический метод	0.1	-
7937	439530.58	2327989.90	436231.30	2327861.48	Геодезический метод	0.1	-
н7938	-	-	436226.18	2327861.64	Геодезический метод	0.1	-
н7939	-	-	436223.58	2327861.55	Геодезический метод	0.1	-
н7940	-	-	436220.76	2327861.81	Геодезический метод	0.1	-
н7941	-	-	436217.57	2327862.80	Геодезический метод	0.1	-
н7942	-	-	436215.19	2327863.41	Геодезический метод	0.1	-
н7943	-	-	436211.50	2327863.67	Геодезический метод	0.1	-
н7944	-	-	436206.89	2327864.91	Геодезический метод	0.1	-
н7945	-	-	436202.97	2327865.37	Геодезический метод	0.1	-
н7946	-	-	436199.51	2327865.52	Геодезический метод	0.1	-
н7947	-	-	436196.94	2327866.41	Геодезический метод	0.1	-
н7948	-	-	436192.48	2327867.39	Геодезический метод	0.1	-
н7949	-	-	436186.88	2327867.75	Геодезический метод	0.1	-
н7950	-	-	436181.58	2327867.49	Геодезический метод	0.1	-
н7951	-	-	436178.16	2327867.33	Геодезический метод	0.1	-
н7952	-	-	436175.16	2327867.20	Геодезический метод	0.1	-

## 2. Сведения о характерных точках границ объекта

Обозначение характерных точек границ	Существующие координаты, м		Измененные (уточненные) координаты, м		Метод определения координат характерной точки	Средняя квадратическая погрешность положения характерной точки (Мт), м	Описание обозначения точки на местности (при наличии)
	X	Y	X	Y			
1	2	3	4	5	6	7	8
н7953	-	-	436170.86	2327868.34	Геодезический метод	0.1	-
н7954	-	-	436167.43	2327869.30	Геодезический метод	0.1	-
н7955	-	-	436162.96	2327869.47	Геодезический метод	0.1	-
н7956	-	-	436160.95	2327870.29	Геодезический метод	0.1	-
н7957	-	-	436154.16	2327871.49	Геодезический метод	0.1	-
н7958	-	-	436148.29	2327872.37	Геодезический метод	0.1	-
н7959	-	-	436139.02	2327873.64	Геодезический метод	0.1	-
н7960	-	-	436126.41	2327875.36	Геодезический метод	0.1	-
н7961	-	-	436121.31	2327875.95	Геодезический метод	0.1	-
н7962	-	-	436113.77	2327877.02	Геодезический метод	0.1	-
н7963	-	-	436109.94	2327878.14	Геодезический метод	0.1	-
н7964	-	-	436107.06	2327878.32	Геодезический метод	0.1	-
н7965	-	-	436104.63	2327878.64	Геодезический метод	0.1	-
н7966	-	-	436102.32	2327879.72	Геодезический метод	0.1	-
н7967	-	-	436100.71	2327880.68	Геодезический метод	0.1	-
н7968	-	-	436097.47	2327882.68	Геодезический метод	0.1	-
н7969	-	-	436094.62	2327883.59	Геодезический метод	0.1	-
н7970	-	-	436091.29	2327884.49	Геодезический метод	0.1	-
н7971	-	-	436087.31	2327884.95	Геодезический метод	0.1	-
н7972	-	-	436083.95	2327884.94	Геодезический метод	0.1	-
н7973	-	-	436079.87	2327885.51	Геодезический метод	0.1	-
н7974	-	-	436075.86	2327885.21	Геодезический метод	0.1	-
н7975	-	-	436072.66	2327884.94	Геодезический метод	0.1	-
н7976	-	-	436070.55	2327885.81	Геодезический метод	0.1	-
н7977	-	-	436068.24	2327886.63	Геодезический метод	0.1	-
н7978	-	-	436065.56	2327886.45	Геодезический метод	0.1	-

## 2. Сведения о характерных точках границ объекта

Обозначение характерных точек границ	Существующие координаты, м		Измененные (уточненные) координаты, м		Метод определения координат характерной точки	Средняя квадратическая погрешность положения характерной точки (Мт), м	Описание обозначения точки на местности (при наличии)
	X	Y	X	Y			
1	2	3	4	5	6	7	8
н7979	-	-	436062.53	2327886.59	Геодезический метод	0.1	-
н7980	-	-	436059.67	2327888.03	Геодезический метод	0.1	-
н7981	-	-	436057.55	2327888.64	Геодезический метод	0.1	-
н7982	-	-	436054.46	2327889.75	Геодезический метод	0.1	-
н7983	-	-	436050.40	2327891.18	Геодезический метод	0.1	-
н7984	-	-	436046.70	2327891.27	Геодезический метод	0.1	-
н7985	-	-	436042.87	2327891.88	Геодезический метод	0.1	-
н7986	-	-	436040.32	2327892.66	Геодезический метод	0.1	-
н7987	-	-	436038.71	2327893.36	Геодезический метод	0.1	-
н7988	-	-	436037.03	2327894.37	Геодезический метод	0.1	-
н7989	-	-	436034.59	2327894.08	Геодезический метод	0.1	-
н7990	-	-	436032.78	2327894.64	Геодезический метод	0.1	-
н7991	-	-	436026.29	2327895.43	Геодезический метод	0.1	-
н7992	-	-	436023.37	2327896.31	Геодезический метод	0.1	-
н7993	-	-	436021.02	2327897.08	Геодезический метод	0.1	-
н7994	-	-	436017.35	2327897.59	Геодезический метод	0.1	-
н7995	-	-	436012.39	2327899.45	Геодезический метод	0.1	-
н7996	-	-	436004.67	2327901.48	Геодезический метод	0.1	-
н7997	-	-	436002.32	2327902.55	Геодезический метод	0.1	-
н7998	-	-	435997.99	2327904.60	Геодезический метод	0.1	-
н7999	-	-	435995.60	2327906.01	Геодезический метод	0.1	-
н8000	-	-	435992.08	2327906.11	Геодезический метод	0.1	-
н8001	-	-	435988.53	2327906.21	Геодезический метод	0.1	-
н8002	-	-	435984.49	2327905.22	Геодезический метод	0.1	-
н8003	-	-	435979.11	2327904.48	Геодезический метод	0.1	-
н8004	-	-	435972.01	2327904.20	Геодезический метод	0.1	-

## 2. Сведения о характерных точках границ объекта

Обозначение характерных точек границ	Существующие координаты, м		Измененные (уточненные) координаты, м		Метод определения координат характерной точки	Средняя квадратическая погрешность положения характерной точки (Мт), м	Описание обозначения точки на местности (при наличии)
	X	Y	X	Y			
1	2	3	4	5	6	7	8
н8005	-	-	435964.44	2327904.41	Геодезический метод	0.1	-
н8006	-	-	435952.08	2327907.45	Геодезический метод	0.1	-
н8007	-	-	435938.57	2327910.03	Геодезический метод	0.1	-
н8008	-	-	435924.06	2327912.80	Геодезический метод	0.1	-
н8009	-	-	435915.72	2327914.11	Геодезический метод	0.1	-
н8010	-	-	435888.43	2327916.74	Геодезический метод	0.1	-
н8011	-	-	435861.68	2327918.81	Геодезический метод	0.1	-
н8012	-	-	435848.69	2327919.43	Геодезический метод	0.1	-
н8013	-	-	435840.30	2327919.65	Геодезический метод	0.1	-
н8014	-	-	435822.21	2327922.58	Геодезический метод	0.1	-
н8015	-	-	435807.40	2327926.23	Геодезический метод	0.1	-
н8016	-	-	435796.33	2327927.87	Геодезический метод	0.1	-
н8017	-	-	435786.10	2327930.32	Геодезический метод	0.1	-
н8018	-	-	435776.18	2327934.93	Геодезический метод	0.1	-
н8019	-	-	435770.45	2327937.80	Геодезический метод	0.1	-
н8020	-	-	435767.06	2327938.70	Геодезический метод	0.1	-
н8021	-	-	435759.20	2327938.64	Геодезический метод	0.1	-
н8022	-	-	435756.14	2327938.07	Геодезический метод	0.1	-
н8023	-	-	435752.00	2327937.30	Геодезический метод	0.1	-
н8024	-	-	435743.95	2327936.60	Геодезический метод	0.1	-
н8025	-	-	435726.29	2327935.18	Геодезический метод	0.1	-
н8026	-	-	435689.90	2327933.99	Геодезический метод	0.1	-
н8027	-	-	435644.51	2327931.15	Геодезический метод	0.1	-
н8028	-	-	435640.22	2327930.97	Геодезический метод	0.1	-
н8029	-	-	435626.20	2327930.38	Геодезический метод	0.1	-
н8030	-	-	435603.93	2327931.90	Геодезический метод	0.1	-

## 2. Сведения о характерных точках границ объекта

Обозначение характерных точек границ	Существующие координаты, м		Измененные (уточненные) координаты, м		Метод определения координат характерной точки	Средняя квадратическая погрешность положения характерной точки (Мт), м	Описание обозначения точки на местности (при наличии)
	X	Y	X	Y			
1	2	3	4	5	6	7	8
н8031	-	-	435582.00	2327931.87	Геодезический метод	0.1	-
н8032	-	-	435574.18	2327932.20	Геодезический метод	0.1	-
н8033	-	-	435565.92	2327931.99	Геодезический метод	0.1	-
н8034	-	-	435555.26	2327931.04	Геодезический метод	0.1	-
н8035	-	-	435548.55	2327930.88	Геодезический метод	0.1	-
н8036	-	-	435544.89	2327930.79	Геодезический метод	0.1	-
н8037	-	-	435538.46	2327931.06	Геодезический метод	0.1	-
н8038	-	-	435529.23	2327931.47	Геодезический метод	0.1	-
н8039	-	-	435519.57	2327931.60	Геодезический метод	0.1	-
н8040	-	-	435513.65	2327930.73	Геодезический метод	0.1	-
н8041	-	-	435500.33	2327927.36	Геодезический метод	0.1	-
н8042	-	-	435494.23	2327925.74	Геодезический метод	0.1	-
н8043	-	-	435486.45	2327923.87	Геодезический метод	0.1	-
н8044	-	-	435480.26	2327923.58	Геодезический метод	0.1	-
н8045	-	-	435469.19	2327922.21	Геодезический метод	0.1	-
н8046	-	-	435459.09	2327921.10	Геодезический метод	0.1	-
н8047	-	-	435446.39	2327919.81	Геодезический метод	0.1	-
н8048	-	-	435428.18	2327920.08	Геодезический метод	0.1	-
н8049	-	-	435423.58	2327920.98	Геодезический метод	0.1	-
н8050	-	-	435418.64	2327920.77	Геодезический метод	0.1	-
н8051	-	-	435415.30	2327920.64	Геодезический метод	0.1	-
н8052	-	-	435411.01	2327920.11	Геодезический метод	0.1	-
н8053	-	-	435404.72	2327917.69	Геодезический метод	0.1	-
н8054	-	-	435400.83	2327915.60	Геодезический метод	0.1	-
н8055	-	-	435389.27	2327911.86	Геодезический метод	0.1	-
н8056	-	-	435379.65	2327910.86	Геодезический метод	0.1	-

## 2. Сведения о характерных точках границ объекта

Обозначение характерных точек границ	Существующие координаты, м		Измененные (уточненные) координаты, м		Метод определения координат характерной точки	Средняя квадратическая погрешность положения характерной точки (Мт), м	Описание обозначения точки на местности (при наличии)
	X	Y	X	Y			
1	2	3	4	5	6	7	8
н8057	-	-	435366.74	2327909.01	Геодезический метод	0.1	-
н8058	-	-	435351.63	2327905.28	Геодезический метод	0.1	-
н8059	-	-	435334.47	2327899.81	Геодезический метод	0.1	-
н8060	-	-	435320.30	2327895.30	Геодезический метод	0.1	-
н8061	-	-	435308.20	2327889.45	Геодезический метод	0.1	-
н8062	-	-	435290.82	2327882.97	Геодезический метод	0.1	-
н8063	-	-	435264.69	2327877.41	Геодезический метод	0.1	-
н8064	-	-	435256.35	2327875.00	Геодезический метод	0.1	-
н8065	-	-	435232.89	2327868.23	Геодезический метод	0.1	-
н8066	-	-	435199.79	2327859.02	Геодезический метод	0.1	-
н8067	-	-	435189.29	2327854.76	Геодезический метод	0.1	-
н8068	-	-	435178.98	2327850.77	Геодезический метод	0.1	-
н8069	-	-	435176.75	2327850.06	Геодезический метод	0.1	-
н8070	-	-	435169.81	2327847.84	Геодезический метод	0.1	-
н8071	-	-	435156.39	2327844.39	Геодезический метод	0.1	-
н8072	-	-	435147.39	2327842.07	Геодезический метод	0.1	-
н8073	-	-	435156.26	2327811.95	Геодезический метод	0.1	-
н8074	-	-	435157.77	2327806.82	Геодезический метод	0.1	-
н8075	-	-	435169.25	2327810.99	Геодезический метод	0.1	-
н8076	-	-	435195.50	2327818.82	Геодезический метод	0.1	-
н8077	-	-	435210.10	2327823.06	Геодезический метод	0.1	-
н8078	-	-	435224.49	2327825.60	Геодезический метод	0.1	-
н8079	-	-	435238.46	2327827.08	Геодезический метод	0.1	-
н8080	-	-	435255.82	2327828.14	Геодезический метод	0.1	-
н8081	-	-	435375.41	2327830.04	Геодезический метод	0.1	-
н8082	-	-	435393.30	2327828.10	Геодезический метод	0.1	-



## 2. Сведения о характерных точках границ объекта

Обозначение характерных точек границ	Существующие координаты, м		Измененные (уточненные) координаты, м		Метод определения координат характерной точки	Средняя квадратическая погрешность положения характерной точки (Мт), м	Описание обозначения точки на местности (при наличии)
	X	Y	X	Y			
1	2	3	4	5	6	7	8
н8083	-	-	435392.45	2327823.24	Геодезический метод	0.1	-
н8084	-	-	435392.46	2327818.00	Геодезический метод	0.1	-
н8085	-	-	435393.37	2327812.84	Геодезический метод	0.1	-
н8086	-	-	435395.16	2327807.91	Геодезический метод	0.1	-
н8087	-	-	435397.78	2327803.37	Геодезический метод	0.1	-
н8088	-	-	435401.15	2327799.36	Геодезический метод	0.1	-
н8089	-	-	435405.17	2327795.99	Геодезический метод	0.1	-
н8090	-	-	435409.71	2327793.37	Геодезический метод	0.1	-
н8091	-	-	435414.64	2327791.58	Геодезический метод	0.1	-
н8092	-	-	435419.80	2327790.67	Геодезический метод	0.1	-
н8093	-	-	435424.38	2327790.65	Геодезический метод	0.1	-
н8094	-	-	435448.51	2327539.67	Геодезический метод	0.1	-
н8095	-	-	435454.89	2327473.33	Геодезический метод	0.1	-
н8096	-	-	435456.81	2327453.35	Геодезический метод	0.1	-
н8097	-	-	435460.30	2327417.10	Геодезический метод	0.1	-
н8098	-	-	435465.52	2327417.51	Геодезический метод	0.1	-
н8099	-	-	435505.95	2327420.70	Геодезический метод	0.1	-
н8100	-	-	435687.96	2327439.10	Геодезический метод	0.1	-
н8101	-	-	435707.08	2327441.03	Геодезический метод	0.1	-
н8102	-	-	435839.85	2327454.45	Геодезический метод	0.1	-
н8103	-	-	435839.75	2327454.96	Геодезический метод	0.1	-
н8104	-	-	435824.48	2327536.82	Геодезический метод	0.1	-
н8105	-	-	435794.85	2327695.62	Геодезический метод	0.1	-
н8106	-	-	435786.60	2327739.87	Геодезический метод	0.1	-
н8107	-	-	435777.67	2327788.48	Геодезический метод	0.1	-
н8108	-	-	435772.38	2327824.53	Геодезический метод	0.1	-

## 2. Сведения о характерных точках границ объекта

Обозначение характерных точек границ	Существующие координаты, м		Измененные (уточненные) координаты, м		Метод определения координат характерной точки	Средняя квадратическая погрешность положения характерной точки (Мт), м	Описание обозначения точки на местности (при наличии)
	X	Y	X	Y			
1	2	3	4	5	6	7	8
н8109	-	-	435767.57	2327860.59	Геодезический метод	0.1	-
н8110	-	-	435757.33	2327861.04	Геодезический метод	0.1	-
н8111	-	-	435755.16	2327883.84	Геодезический метод	0.1	-
н8112	-	-	435859.35	2327878.62	Геодезический метод	0.1	-
н8113	-	-	435899.64	2327876.56	Геодезический метод	0.1	-
н8114	-	-	435968.55	2327869.07	Геодезический метод	0.1	-
н8115	-	-	436017.10	2327862.26	Геодезический метод	0.1	-
н8116	-	-	436160.77	2327840.08	Геодезический метод	0.1	-
н8117	-	-	436236.46	2327829.63	Геодезический метод	0.1	-
н8118	-	-	436333.12	2327818.67	Геодезический метод	0.1	-
н8119	-	-	436358.78	2327816.55	Геодезический метод	0.1	-
н8120	-	-	436376.06	2327814.10	Геодезический метод	0.1	-
н8121	-	-	436433.04	2327809.03	Геодезический метод	0.1	-
н8122	-	-	436585.24	2327796.01	Геодезический метод	0.1	-
н8123	-	-	436649.77	2327791.75	Геодезический метод	0.1	-
н8124	-	-	436777.43	2327787.30	Геодезический метод	0.1	-
н8125	-	-	436895.69	2327783.69	Геодезический метод	0.1	-
н8126	-	-	437018.13	2327780.80	Геодезический метод	0.1	-
н8127	-	-	437026.03	2327781.77	Геодезический метод	0.1	-
н8128	-	-	437028.86	2327781.53	Геодезический метод	0.1	-
н8129	-	-	437086.59	2327772.23	Геодезический метод	0.1	-
н8130	-	-	437134.95	2327765.10	Геодезический метод	0.1	-
н8131	-	-	437134.57	2327761.68	Геодезический метод	0.1	-
н8132	-	-	437146.84	2327759.69	Геодезический метод	0.1	-
н8133	-	-	437147.30	2327763.27	Геодезический метод	0.1	-
н8134	-	-	437181.45	2327756.71	Геодезический метод	0.1	-

## 2. Сведения о характерных точках границ объекта

Обозначение характерных точек границ	Существующие координаты, м		Измененные (уточненные) координаты, м		Метод определения координат характерной точки	Средняя квадратическая погрешность положения характерной точки (Мт), м	Описание обозначения точки на местности (при наличии)
	X	Y	X	Y			
1	2	3	4	5	6	7	8
н8135	-	-	437211.93	2327746.37	Геодезический метод	0.1	-
н8136	-	-	437240.52	2327734.84	Геодезический метод	0.1	-
н8137	-	-	437244.03	2327742.66	Геодезический метод	0.1	-
н8138	-	-	437246.81	2327744.03	Геодезический метод	0.1	-
н8139	-	-	437261.20	2327739.56	Геодезический метод	0.1	-
н8140	-	-	437259.37	2327734.38	Геодезический метод	0.1	-
н8141	-	-	437275.93	2327731.55	Геодезический метод	0.1	-
н8142	-	-	437294.21	2327728.42	Геодезический метод	0.1	-
н8143	-	-	437299.10	2327742.83	Геодезический метод	0.1	-
н8144	-	-	437318.32	2327739.48	Геодезический метод	0.1	-
н8145	-	-	437316.77	2327728.68	Геодезический метод	0.1	-
н8146	-	-	437316.22	2327726.44	Геодезический метод	0.1	-
н8147	-	-	437325.38	2327725.94	Геодезический метод	0.1	-
н8148	-	-	437342.82	2327725.01	Геодезический метод	0.1	-
н8149	-	-	437346.47	2327736.77	Геодезический метод	0.1	-
н8150	-	-	437347.87	2327739.06	Геодезический метод	0.1	-
н8151	-	-	437349.73	2327739.70	Геодезический метод	0.1	-
н8152	-	-	437376.47	2327733.20	Геодезический метод	0.1	-
н8153	-	-	437379.02	2327734.50	Геодезический метод	0.1	-
н8154	-	-	437387.77	2327733.03	Геодезический метод	0.1	-
н8155	-	-	437392.11	2327730.65	Геодезический метод	0.1	-
н8156	-	-	437395.73	2327726.22	Геодезический метод	0.1	-
н8157	-	-	437396.97	2327722.72	Геодезический метод	0.1	-
н8158	-	-	437396.89	2327722.11	Геодезический метод	0.1	-
н8159	-	-	437407.70	2327721.53	Геодезический метод	0.1	-
н8160	-	-	437412.01	2327732.93	Геодезический метод	0.1	-

## 2. Сведения о характерных точках границ объекта

Обозначение характерных точек границ	Существующие координаты, м		Измененные (уточненные) координаты, м		Метод определения координат характерной точки	Средняя квадратическая погрешность положения характерной точки (Мт), м	Описание обозначения точки на местности (при наличии)
	X	Y	X	Y			
1	2	3	4	5	6	7	8
н8161	-	-	437412.77	2327733.84	Геодезический метод	0.1	-
н8162	-	-	437414.00	2327734.67	Геодезический метод	0.1	-
н8163	-	-	437418.91	2327735.60	Геодезический метод	0.1	-
н8164	-	-	437421.42	2327735.75	Геодезический метод	0.1	-
н8165	-	-	437424.01	2327735.76	Геодезический метод	0.1	-
н8166	-	-	437428.64	2327735.55	Геодезический метод	0.1	-
н8167	-	-	437439.23	2327734.81	Геодезический метод	0.1	-
н8168	-	-	437440.57	2327735.81	Геодезический метод	0.1	-
н8169	-	-	437442.77	2327737.15	Геодезический метод	0.1	-
н8170	-	-	437449.22	2327737.91	Геодезический метод	0.1	-
н8171	-	-	437462.23	2327740.43	Геодезический метод	0.1	-
н8172	-	-	437488.62	2327739.70	Геодезический метод	0.1	-
н8173	-	-	437494.74	2327739.41	Геодезический метод	0.1	-
н8174	-	-	437501.95	2327738.96	Геодезический метод	0.1	-
н8175	-	-	437516.60	2327738.20	Геодезический метод	0.1	-
н8176	-	-	437526.19	2327736.39	Геодезический метод	0.1	-
н8177	-	-	437529.86	2327735.57	Геодезический метод	0.1	-
н8178	-	-	437536.55	2327734.41	Геодезический метод	0.1	-
н8179	-	-	437536.58	2327734.02	Геодезический метод	0.1	-
н8180	-	-	437537.72	2327735.94	Геодезический метод	0.1	-
н8181	-	-	437565.41	2327727.50	Геодезический метод	0.1	-
н8182	-	-	437573.11	2327724.60	Геодезический метод	0.1	-
н8183	-	-	437550.20	2327669.39	Геодезический метод	0.1	-
н8184	-	-	437549.67	2327668.83	Геодезический метод	0.1	-
н8185	-	-	437549.70	2327655.02	Геодезический метод	0.1	-
н8186	-	-	437547.61	2327648.63	Геодезический метод	0.1	-

## 2. Сведения о характерных точках границ объекта

Обозначение характерных точек границ	Существующие координаты, м		Измененные (уточненные) координаты, м		Метод определения координат характерной точки	Средняя квадратическая погрешность положения характерной точки (Мт), м	Описание обозначения точки на местности (при наличии)
	X	Y	X	Y			
1	2	3	4	5	6	7	8
н8187	-	-	437540.81	2327637.22	Геодезический метод	0.1	-
н8188	-	-	437529.78	2327611.90	Геодезический метод	0.1	-
н8189	-	-	437543.18	2327606.15	Геодезический метод	0.1	-
н8190	-	-	437550.93	2327607.33	Геодезический метод	0.1	-
н8191	-	-	437553.88	2327606.09	Геодезический метод	0.1	-
н8192	-	-	437557.23	2327600.91	Геодезический метод	0.1	-
н8193	-	-	437574.13	2327592.35	Геодезический метод	0.1	-
н8194	-	-	437577.99	2327602.74	Геодезический метод	0.1	-
н8195	-	-	437616.66	2327706.60	Геодезический метод	0.1	-
н8196	-	-	437631.92	2327747.58	Геодезический метод	0.1	-
н8197	-	-	437747.09	2327756.12	Геодезический метод	0.1	-
н8198	-	-	437793.51	2327759.56	Геодезический метод	0.1	-
н8199	-	-	437874.86	2327765.59	Геодезический метод	0.1	-
н8200	-	-	437894.36	2327739.17	Геодезический метод	0.1	-
н8201	-	-	437896.48	2327736.30	Геодезический метод	0.1	-
н8202	-	-	437923.47	2327709.07	Геодезический метод	0.1	-
н8203	-	-	437927.55	2327698.47	Геодезический метод	0.1	-
н8204	-	-	437932.30	2327639.48	Геодезический метод	0.1	-
н8205	-	-	437936.53	2327596.06	Геодезический метод	0.1	-
н8206	-	-	437979.75	2327602.23	Геодезический метод	0.1	-
н8207	-	-	437980.00	2327616.67	Геодезический метод	0.1	-
н8208	-	-	437981.31	2327635.51	Геодезический метод	0.1	-
н8209	-	-	437953.57	2327632.60	Геодезический метод	0.1	-
н8210	-	-	437944.55	2327631.64	Геодезический метод	0.1	-
н8211	-	-	437941.96	2327663.18	Геодезический метод	0.1	-
н8212	-	-	437939.05	2327718.06	Геодезический метод	0.1	-

## 2. Сведения о характерных точках границ объекта

Обозначение характерных точек границ	Существующие координаты, м		Измененные (уточненные) координаты, м		Метод определения координат характерной точки	Средняя квадратическая погрешность положения характерной точки (Мт), м	Описание обозначения точки на местности (при наличии)
	X	Y	X	Y			
1	2	3	4	5	6	7	8
н8213	-	-	437914.08	2327753.72	Геодезический метод	0.1	-
н8214	-	-	437924.67	2327761.72	Геодезический метод	0.1	-
н8215	-	-	437937.91	2327771.72	Геодезический метод	0.1	-
н8216	-	-	438022.13	2327758.82	Геодезический метод	0.1	-
н8217	-	-	438034.19	2327756.99	Геодезический метод	0.1	-
н8218	-	-	438046.19	2327755.87	Геодезический метод	0.1	-
н8219	-	-	438049.67	2327755.42	Геодезический метод	0.1	-
н8220	-	-	438057.84	2327754.09	Геодезический метод	0.1	-
н8221	-	-	438069.31	2327752.05	Геодезический метод	0.1	-
н8222	-	-	438071.99	2327751.76	Геодезический метод	0.1	-
н8223	-	-	438078.26	2327751.51	Геодезический метод	0.1	-
н8224	-	-	438079.84	2327756.40	Геодезический метод	0.1	-
н8225	-	-	438093.08	2327754.70	Геодезический метод	0.1	-
н8226	-	-	438132.37	2327749.64	Геодезический метод	0.1	-
н8227	-	-	438135.62	2327749.23	Геодезический метод	0.1	-
н8228	-	-	438138.54	2327744.57	Геодезический метод	0.1	-
н8229	-	-	438147.73	2327741.61	Геодезический метод	0.1	-
н8230	-	-	438147.74	2327741.39	Геодезический метод	0.1	-
н8231	-	-	438148.03	2327736.76	Геодезический метод	0.1	-
н8232	-	-	438250.87	2327731.63	Геодезический метод	0.1	-
н8233	-	-	438261.06	2327731.40	Геодезический метод	0.1	-
н8234	-	-	438262.07	2327730.60	Геодезический метод	0.1	-
н8235	-	-	438262.58	2327728.21	Геодезический метод	0.1	-
н8236	-	-	438271.96	2327728.47	Геодезический метод	0.1	-
н8237	-	-	438272.13	2327730.43	Геодезический метод	0.1	-
н8238	-	-	438274.28	2327730.44	Геодезический метод	0.1	-

## 2. Сведения о характерных точках границ объекта

Обозначение характерных точек границ	Существующие координаты, м		Измененные (уточненные) координаты, м		Метод определения координат характерной точки	Средняя квадратическая погрешность положения характерной точки (Мт), м	Описание обозначения точки на местности (при наличии)
	X	Y	X	Y			
1	2	3	4	5	6	7	8
н8239	-	-	438285.22	2327730.49	Геодезический метод	0.1	-
н8240	-	-	438285.40	2327724.24	Геодезический метод	0.1	-
н8241	-	-	438291.53	2327724.46	Геодезический метод	0.1	-
н8242	-	-	438291.80	2327725.23	Геодезический метод	0.1	-
н8243	-	-	438302.53	2327725.61	Геодезический метод	0.1	-
н8244	-	-	438307.04	2327725.99	Геодезический метод	0.1	-
н8245	-	-	438321.81	2327725.29	Геодезический метод	0.1	-
н8246	-	-	438329.93	2327724.66	Геодезический метод	0.1	-
н8247	-	-	438335.31	2327722.43	Геодезический метод	0.1	-
н8248	-	-	438341.51	2327722.54	Геодезический метод	0.1	-
н8249	-	-	438355.81	2327720.40	Геодезический метод	0.1	-
н8250	-	-	438362.62	2327718.59	Геодезический метод	0.1	-
н8251	-	-	438366.72	2327717.92	Геодезический метод	0.1	-
н8252	-	-	438370.59	2327716.88	Геодезический метод	0.1	-
н8253	-	-	438372.23	2327716.58	Геодезический метод	0.1	-
н8254	-	-	438400.01	2327709.40	Геодезический метод	0.1	-
н8255	-	-	438420.23	2327704.10	Геодезический метод	0.1	-
н8256	-	-	438431.92	2327702.61	Геодезический метод	0.1	-
н8257	-	-	438444.34	2327699.42	Геодезический метод	0.1	-
н8258	-	-	438449.00	2327697.99	Геодезический метод	0.1	-
н8259	-	-	438450.51	2327697.32	Геодезический метод	0.1	-
н8260	-	-	438454.40	2327696.19	Геодезический метод	0.1	-
н8261	-	-	438476.57	2327691.79	Геодезический метод	0.1	-
н8262	-	-	438476.48	2327689.77	Геодезический метод	0.1	-
н8263	-	-	438506.71	2327680.97	Геодезический метод	0.1	-
н8264	-	-	438556.41	2327668.54	Геодезический метод	0.1	-

## 2. Сведения о характерных точках границ объекта

Обозначение характерных точек границ	Существующие координаты, м		Измененные (уточненные) координаты, м		Метод определения координат характерной точки	Средняя квадратическая погрешность положения характерной точки (Мт), м	Описание обозначения точки на местности (при наличии)
	X	Y	X	Y			
1	2	3	4	5	6	7	8
н8265	-	-	438575.18	2327664.74	Геодезический метод	0.1	-
н8266	-	-	438575.03	2327663.78	Геодезический метод	0.1	-
н8267	-	-	438608.94	2327657.92	Геодезический метод	0.1	-
н8268	-	-	438636.73	2327652.68	Геодезический метод	0.1	-
н8269	-	-	438679.92	2327644.84	Геодезический метод	0.1	-
н8270	-	-	438684.32	2327660.09	Геодезический метод	0.1	-
н8271	-	-	438655.18	2327666.12	Геодезический метод	0.1	-
н8272	-	-	438651.24	2327664.68	Геодезический метод	0.1	-
н8273	-	-	438635.26	2327669.83	Геодезический метод	0.1	-
н8274	-	-	438628.15	2327671.85	Геодезический метод	0.1	-
н8275	-	-	438623.75	2327671.75	Геодезический метод	0.1	-
н8276	-	-	438623.60	2327671.75	Геодезический метод	0.1	-
н8277	-	-	438608.80	2327675.91	Геодезический метод	0.1	-
7532	439602.34	2328000.83	438591.80	2327677.99	Геодезический метод	0.1	-
8278	437551.41	2328252.71	435527.80	2327905.86	Геодезический метод	0.1	-
8279	437553.35	2328255.69	435548.12	2327906.17	Геодезический метод	0.1	-
8280	437554.42	2328257.93	435555.94	2327909.73	Геодезический метод	0.1	-
8281	437554.85	2328260.13	435560.07	2327913.30	Геодезический метод	0.1	-
8282	437555.99	2328262.80	435558.17	2327923.56	Геодезический метод	0.1	-
8283	437557.41	2328265.11	435552.80	2327922.70	Геодезический метод	0.1	-
8284	437558.54	2328267.00	435553.18	2327920.37	Геодезический метод	0.1	-
8285	437559.52	2328268.68	435540.90	2327918.60	Геодезический метод	0.1	-
8286	437561.05	2328270.20	435526.05	2327914.56	Геодезический метод	0.1	-
8287	437561.80	2328271.39	-	-	Геодезический метод	0.1	-
8288	437562.06	2328273.02	-	-	Геодезический метод	0.1	-
8289	437562.04	2328274.59	-	-	Геодезический метод	0.1	-



## 2. Сведения о характерных точках границ объекта

Обозначение характерных точек границ	Существующие координаты, м		Измененные (уточненные) координаты, м		Метод определения координат характерной точки	Средняя квадратическая погрешность положения характерной точки (Мт), м	Описание обозначения точки на местности (при наличии)
	X	Y	X	Y			
1	2	3	4	5	6	7	8
8290	437557.63	2328280.51	-	-	Геодезический метод	0.1	-
8291	437557.24	2328280.85	-	-	Геодезический метод	0.1	-
8292	437556.77	2328281.66	-	-	Геодезический метод	0.1	-
8293	437556.93	2328282.36	-	-	Геодезический метод	0.1	-
8294	437557.32	2328283.06	-	-	Геодезический метод	0.1	-
8295	437557.91	2328284.04	-	-	Геодезический метод	0.1	-
8296	437558.51	2328284.88	-	-	Геодезический метод	0.1	-
8297	437558.38	2328285.59	-	-	Геодезический метод	0.1	-
8298	437557.76	2328286.25	-	-	Геодезический метод	0.1	-
8299	437556.72	2328286.92	-	-	Геодезический метод	0.1	-
8300	437555.40	2328288.24	-	-	Геодезический метод	0.1	-
8301	437554.21	2328289.06	-	-	Геодезический метод	0.1	-
8302	437553.51	2328289.30	-	-	Геодезический метод	0.1	-
8303	437552.44	2328289.18	-	-	Геодезический метод	0.1	-
8304	437551.66	2328289.49	-	-	Геодезический метод	0.1	-
8305	437551.12	2328290.15	-	-	Геодезический метод	0.1	-
8306	437550.35	2328290.67	-	-	Геодезический метод	0.1	-
8307	437549.84	2328290.25	-	-	Геодезический метод	0.1	-
8308	437549.11	2328289.42	-	-	Геодезический метод	0.1	-
8309	437548.27	2328287.81	-	-	Геодезический метод	0.1	-
8310	437548.95	2328286.87	-	-	Геодезический метод	0.1	-
8311	437550.28	2328285.83	-	-	Геодезический метод	0.1	-
8312	437550.95	2328284.59	-	-	Геодезический метод	0.1	-
8313	437551.47	2328283.16	-	-	Геодезический метод	0.1	-
8314	437551.44	2328282.02	-	-	Геодезический метод	0.1	-
8315	437550.65	2328281.62	-	-	Геодезический метод	0.1	-

## 2. Сведения о характерных точках границ объекта

Обозначение характерных точек границ	Существующие координаты, м		Измененные (уточненные) координаты, м		Метод определения координат характерной точки	Средняя квадратическая погрешность положения характерной точки (Мт), м	Описание обозначения точки на местности (при наличии)
	X	Y	X	Y			
1	2	3	4	5	6	7	8
8316	437549.52	2328281.93	-	-	Геодезический метод	0.1	-
8317	437549.27	2328281.95	-	-	Геодезический метод	0.1	-
8318	437548.24	2328282.04	-	-	Геодезический метод	0.1	-
8319	437547.32	2328282.42	-	-	Геодезический метод	0.1	-
8320	437546.27	2328282.95	-	-	Геодезический метод	0.1	-
8321	437545.15	2328283.41	-	-	Геодезический метод	0.1	-
8322	437544.54	2328283.29	-	-	Геодезический метод	0.1	-
8323	437543.71	2328284.16	-	-	Геодезический метод	0.1	-
8324	437542.62	2328285.59	-	-	Геодезический метод	0.1	-
8325	437542.27	2328286.96	-	-	Геодезический метод	0.1	-
8326	437541.69	2328289.07	-	-	Геодезический метод	0.1	-
8327	437541.31	2328290.33	-	-	Геодезический метод	0.1	-
8328	437540.52	2328292.63	-	-	Геодезический метод	0.1	-
8329	437539.45	2328295.22	-	-	Геодезический метод	0.1	-
8330	437538.65	2328296.96	-	-	Геодезический метод	0.1	-
8331	437538.14	2328298.68	-	-	Геодезический метод	0.1	-
8332	437537.92	2328300.90	-	-	Геодезический метод	0.1	-
8333	437538.92	2328303.29	-	-	Геодезический метод	0.1	-
8334	437540.28	2328306.02	-	-	Геодезический метод	0.1	-
8335	437540.34	2328305.83	-	-	Геодезический метод	0.1	-
8336	437541.43	2328306.60	-	-	Геодезический метод	0.1	-
8337	437542.10	2328307.37	-	-	Геодезический метод	0.1	-
8338	437542.85	2328308.70	-	-	Геодезический метод	0.1	-
8339	437543.02	2328309.62	-	-	Геодезический метод	0.1	-
8340	437543.06	2328311.05	-	-	Геодезический метод	0.1	-
8341	437542.97	2328312.61	-	-	Геодезический метод	0.1	-

## 2. Сведения о характерных точках границ объекта

Обозначение характерных точек границ	Существующие координаты, м		Измененные (уточненные) координаты, м		Метод определения координат характерной точки	Средняя квадратическая погрешность положения характерной точки (Мт), м	Описание обозначения точки на местности (при наличии)
	X	Y	X	Y			
1	2	3	4	5	6	7	8
8342	437543.30	2328314.53	-	-	Геодезический метод	0.1	-
8343	437543.86	2328316.29	-	-	Геодезический метод	0.1	-
8344	437544.40	2328317.91	-	-	Геодезический метод	0.1	-
8345	437544.96	2328319.57	-	-	Геодезический метод	0.1	-
8346	437545.78	2328320.97	-	-	Геодезический метод	0.1	-
8347	437546.75	2328323.08	-	-	Геодезический метод	0.1	-
8348	437547.44	2328324.41	-	-	Геодезический метод	0.1	-
8349	437547.33	2328325.64	-	-	Геодезический метод	0.1	-
8350	437546.65	2328326.66	-	-	Геодезический метод	0.1	-
8351	437546.32	2328327.60	-	-	Геодезический метод	0.1	-
8352	437546.20	2328328.32	-	-	Геодезический метод	0.1	-
8353	437546.36	2328328.88	-	-	Геодезический метод	0.1	-
8354	437547.31	2328329.50	-	-	Геодезический метод	0.1	-
8355	437549.18	2328329.80	-	-	Геодезический метод	0.1	-
8356	437550.12	2328329.91	-	-	Геодезический метод	0.1	-
8357	437550.77	2328330.39	-	-	Геодезический метод	0.1	-
8358	437551.96	2328331.79	-	-	Геодезический метод	0.1	-
8359	437552.98	2328332.83	-	-	Геодезический метод	0.1	-
8360	437553.73	2328333.59	-	-	Геодезический метод	0.1	-
8361	437555.32	2328334.25	-	-	Геодезический метод	0.1	-
8362	437555.67	2328336.11	-	-	Геодезический метод	0.1	-
8363	437556.38	2328339.51	-	-	Геодезический метод	0.1	-
8364	437557.57	2328343.60	-	-	Геодезический метод	0.1	-
8365	437557.69	2328345.09	-	-	Геодезический метод	0.1	-
8366	437557.36	2328346.10	-	-	Геодезический метод	0.1	-
8367	437557.25	2328347.09	-	-	Геодезический метод	0.1	-

## 2. Сведения о характерных точках границ объекта

Обозначение характерных точек границ	Существующие координаты, м		Измененные (уточненные) координаты, м		Метод определения координат характерной точки	Средняя квадратическая погрешность положения характерной точки (Мт), м	Описание обозначения точки на местности (при наличии)
	X	Y	X	Y			
1	2	3	4	5	6	7	8
8368	437557.63	2328348.09	-	-	Геодезический метод	0.1	-
8369	437558.74	2328349.26	-	-	Геодезический метод	0.1	-
8370	437559.80	2328351.58	-	-	Геодезический метод	0.1	-
8371	437560.59	2328353.91	-	-	Геодезический метод	0.1	-
8372	437560.82	2328355.24	-	-	Геодезический метод	0.1	-
8373	437561.16	2328356.65	-	-	Геодезический метод	0.1	-
8374	437560.99	2328357.80	-	-	Геодезический метод	0.1	-
8375	437560.59	2328358.89	-	-	Геодезический метод	0.1	-
8376	437560.49	2328360.24	-	-	Геодезический метод	0.1	-
8377	437560.69	2328362.09	-	-	Геодезический метод	0.1	-
8378	437561.24	2328363.72	-	-	Геодезический метод	0.1	-
8379	437561.56	2328364.86	-	-	Геодезический метод	0.1	-
8380	437561.90	2328366.56	-	-	Геодезический метод	0.1	-
8381	437562.51	2328367.75	-	-	Геодезический метод	0.1	-
8382	437562.43	2328369.82	-	-	Геодезический метод	0.1	-
8383	437562.97	2328371.38	-	-	Геодезический метод	0.1	-
8384	437563.87	2328372.64	-	-	Геодезический метод	0.1	-
8385	437565.18	2328373.59	-	-	Геодезический метод	0.1	-
8386	437565.85	2328374.43	-	-	Геодезический метод	0.1	-
8387	437566.10	2328375.50	-	-	Геодезический метод	0.1	-
8388	437565.99	2328376.57	-	-	Геодезический метод	0.1	-
8389	437565.74	2328377.79	-	-	Геодезический метод	0.1	-
8390	437565.37	2328379.64	-	-	Геодезический метод	0.1	-
8391	437565.05	2328382.87	-	-	Геодезический метод	0.1	-
8392	437564.21	2328385.88	-	-	Геодезический метод	0.1	-
8393	437563.62	2328389.60	-	-	Геодезический метод	0.1	-

## 2. Сведения о характерных точках границ объекта

Обозначение характерных точек границ	Существующие координаты, м		Измененные (уточненные) координаты, м		Метод определения координат характерной точки	Средняя квадратическая погрешность положения характерной точки (Мт), м	Описание обозначения точки на местности (при наличии)
	X	Y	X	Y			
1	2	3	4	5	6	7	8
8394	437563.55	2328392.57	-	-	Геодезический метод	0.1	-
8395	437563.69	2328395.13	-	-	Геодезический метод	0.1	-
8396	437563.77	2328397.68	-	-	Геодезический метод	0.1	-
8397	437563.61	2328399.53	-	-	Геодезический метод	0.1	-
8398	437563.25	2328401.67	-	-	Геодезический метод	0.1	-
8399	437562.99	2328404.01	-	-	Геодезический метод	0.1	-
8400	437562.83	2328405.49	-	-	Геодезический метод	0.1	-
8401	437562.75	2328407.35	-	-	Геодезический метод	0.1	-
8402	437562.81	2328409.48	-	-	Геодезический метод	0.1	-
8403	437563.02	2328411.47	-	-	Геодезический метод	0.1	-
8404	437563.29	2328413.53	-	-	Геодезический метод	0.1	-
8405	437563.90	2328417.29	-	-	Геодезический метод	0.1	-
8406	437563.92	2328417.42	-	-	Геодезический метод	0.1	-
8407	437564.10	2328419.13	-	-	Геодезический метод	0.1	-
8408	437564.36	2328420.70	-	-	Геодезический метод	0.1	-
8409	437564.61	2328421.61	-	-	Геодезический метод	0.1	-
8410	437564.51	2328423.11	-	-	Геодезический метод	0.1	-
8411	437564.13	2328424.47	-	-	Геодезический метод	0.1	-
8412	437563.19	2328425.08	-	-	Геодезический метод	0.1	-
8413	437563.01	2328425.20	-	-	Геодезический метод	0.1	-
8414	437561.47	2328426.25	-	-	Геодезический метод	0.1	-
8415	437559.73	2328427.50	-	-	Геодезический метод	0.1	-
8416	437557.99	2328428.83	-	-	Геодезический метод	0.1	-
8417	437556.80	2328429.23	-	-	Геодезический метод	0.1	-
8418	437555.60	2328429.60	-	-	Геодезический метод	0.1	-
8419	437555.36	2328430.59	-	-	Геодезический метод	0.1	-

## 2. Сведения о характерных точках границ объекта

Обозначение характерных точек границ	Существующие координаты, м		Измененные (уточненные) координаты, м		Метод определения координат характерной точки	Средняя квадратическая погрешность положения характерной точки (Мт), м	Описание обозначения точки на местности (при наличии)
	X	Y	X	Y			
1	2	3	4	5	6	7	8
8420	437555.89	2328431.78	-	-	Геодезический метод	0.1	-
8421	437556.93	2328433.10	-	-	Геодезический метод	0.1	-
8422	437557.84	2328434.99	-	-	Геодезический метод	0.1	-
8423	437558.97	2328437.02	-	-	Геодезический метод	0.1	-
8424	437560.05	2328437.63	-	-	Геодезический метод	0.1	-
8425	437561.00	2328438.17	-	-	Геодезический метод	0.1	-
8426	437562.99	2328438.24	-	-	Геодезический метод	0.1	-
8427	437564.08	2328438.85	-	-	Геодезический метод	0.1	-
8428	437564.89	2328439.90	-	-	Геодезический метод	0.1	-
8429	437565.22	2328441.38	-	-	Геодезический метод	0.1	-
8430	437565.79	2328443.69	-	-	Геодезический метод	0.1	-
8431	437566.16	2328446.03	-	-	Геодезический метод	0.1	-
8432	437567.07	2328448.20	-	-	Геодезический метод	0.1	-
8433	437567.41	2328451.96	-	-	Геодезический метод	0.1	-
8434	437567.63	2328454.51	-	-	Геодезический метод	0.1	-
8435	437568.18	2328458.74	-	-	Геодезический метод	0.1	-
8436	437568.54	2328461.08	-	-	Геодезический метод	0.1	-
8437	437568.80	2328462.35	-	-	Геодезический метод	0.1	-
8438	437568.82	2328463.34	-	-	Геодезический метод	0.1	-
8439	437568.65	2328464.55	-	-	Геодезический метод	0.1	-
8440	437568.47	2328465.91	-	-	Геодезический метод	0.1	-
8441	437568.58	2328467.19	-	-	Геодезический метод	0.1	-
8442	437568.91	2328468.68	-	-	Геодезический метод	0.1	-
8443	437569.17	2328469.92	-	-	Геодезический метод	0.1	-
8444	437569.15	2328471.34	-	-	Геодезический метод	0.1	-
8445	437568.83	2328472.70	-	-	Геодезический метод	0.1	-

## 2. Сведения о характерных точках границ объекта

Обозначение характерных точек границ	Существующие координаты, м		Измененные (уточненные) координаты, м		Метод определения координат характерной точки	Средняя квадратическая погрешность положения характерной точки (Мт), м	Описание обозначения точки на местности (при наличии)
	X	Y	X	Y			
1	2	3	4	5	6	7	8
8446	437568.73	2328478.61	-	-	Геодезический метод	0.1	-
8447	437568.46	2328483.73	-	-	Геодезический метод	0.1	-
8448	437568.36	2328487.24	-	-	Геодезический метод	0.1	-
8449	437568.28	2328487.39	-	-	Геодезический метод	0.1	-
8450	437566.75	2328490.14	-	-	Геодезический метод	0.1	-
8451	437564.70	2328492.89	-	-	Геодезический метод	0.1	-
8452	437564.30	2328493.75	-	-	Геодезический метод	0.1	-
8453	437563.42	2328497.33	-	-	Геодезический метод	0.1	-
8454	437563.57	2328502.44	-	-	Геодезический метод	0.1	-
8455	437563.98	2328506.40	-	-	Геодезический метод	0.1	-
8456	437564.13	2328511.37	-	-	Геодезический метод	0.1	-
8457	437564.07	2328513.48	-	-	Геодезический метод	0.1	-
8458	437563.99	2328515.77	-	-	Геодезический метод	0.1	-
8459	437564.31	2328518.78	-	-	Геодезический метод	0.1	-
8460	437564.39	2328519.45	-	-	Геодезический метод	0.1	-
8461	437564.44	2328523.44	-	-	Геодезический метод	0.1	-
8462	437563.85	2328527.16	-	-	Геодезический метод	0.1	-
8463	437562.97	2328530.73	-	-	Геодезический метод	0.1	-
8464	437561.74	2328534.72	-	-	Геодезический метод	0.1	-
8465	437560.41	2328540.21	-	-	Геодезический метод	0.1	-
8466	437559.16	2328545.76	-	-	Геодезический метод	0.1	-
8467	437558.06	2328553.28	-	-	Геодезический метод	0.1	-
8468	437558.46	2328557.24	-	-	Геодезический метод	0.1	-
8469	437558.61	2328558.54	-	-	Геодезический метод	0.1	-
8470	437558.85	2328560.64	-	-	Геодезический метод	0.1	-
8471	437558.80	2328563.48	-	-	Геодезический метод	0.1	-

## 2. Сведения о характерных точках границ объекта

Обозначение характерных точек границ	Существующие координаты, м		Измененные (уточненные) координаты, м		Метод определения координат характерной точки	Средняя квадратическая погрешность положения характерной точки (Мт), м	Описание обозначения точки на местности (при наличии)
	X	Y	X	Y			
1	2	3	4	5	6	7	8
8472	437558.43	2328566.57	-	-	Геодезический метод	0.1	-
8473	437558.01	2328570.10	-	-	Геодезический метод	0.1	-
8474	437556.11	2328573.21	-	-	Геодезический метод	0.1	-
8475	437553.71	2328573.42	-	-	Геодезический метод	0.1	-
8476	437551.03	2328573.52	-	-	Геодезический метод	0.1	-
8477	437548.30	2328573.57	-	-	Геодезический метод	0.1	-
8478	437546.01	2328573.32	-	-	Геодезический метод	0.1	-
8479	437542.01	2328572.85	-	-	Геодезический метод	0.1	-
8480	437539.11	2328572.86	-	-	Геодезический метод	0.1	-
8481	437538.82	2328572.87	-	-	Геодезический метод	0.1	-
8482	437535.97	2328573.95	-	-	Геодезический метод	0.1	-
8483	437534.66	2328575.19	-	-	Геодезический метод	0.1	-
8484	437534.00	2328576.69	-	-	Геодезический метод	0.1	-
8485	437534.31	2328577.68	-	-	Геодезический метод	0.1	-
8486	437535.14	2328578.63	-	-	Геодезический метод	0.1	-
8487	437535.56	2328579.11	-	-	Геодезический метод	0.1	-
8488	437536.94	2328580.21	-	-	Геодезический метод	0.1	-
8489	437538.19	2328581.79	-	-	Геодезический метод	0.1	-
8490	437539.22	2328583.31	-	-	Геодезический метод	0.1	-
8491	437539.82	2328584.35	-	-	Геодезический метод	0.1	-
8492	437540.13	2328585.26	-	-	Геодезический метод	0.1	-
8493	437541.02	2328586.65	-	-	Геодезический метод	0.1	-
8494	437541.89	2328587.39	-	-	Геодезический метод	0.1	-
8495	437542.76	2328588.07	-	-	Геодезический метод	0.1	-
8496	437543.71	2328589.03	-	-	Геодезический метод	0.1	-
8497	437544.79	2328589.98	-	-	Геодезический метод	0.1	-



## 2. Сведения о характерных точках границ объекта

Обозначение характерных точек границ	Существующие координаты, м		Измененные (уточненные) координаты, м		Метод определения координат характерной точки	Средняя квадратическая погрешность положения характерной точки (Мт), м	Описание обозначения точки на местности (при наличии)
	X	Y	X	Y			
1	2	3	4	5	6	7	8
8498	437545.60	2328591.02	-	-	Геодезический метод	0.1	-
8499	437546.20	2328592.27	-	-	Геодезический метод	0.1	-
8500	437546.46	2328594.17	-	-	Геодезический метод	0.1	-
8501	437546.81	2328596.07	-	-	Геодезический метод	0.1	-
8502	437547.16	2328598.25	-	-	Геодезический метод	0.1	-
8503	437547.71	2328600.21	-	-	Геодезический метод	0.1	-
8504	437547.94	2328602.32	-	-	Геодезический метод	0.1	-
8505	437548.37	2328604.49	-	-	Геодезический метод	0.1	-
8506	437548.56	2328606.25	-	-	Геодезический метод	0.1	-
8507	437548.70	2328608.50	-	-	Геодезический метод	0.1	-
8508	437548.62	2328610.55	-	-	Геодезический метод	0.1	-
8509	437548.19	2328612.54	-	-	Геодезический метод	0.1	-
8510	437547.05	2328614.41	-	-	Геодезический метод	0.1	-
8511	437545.70	2328616.28	-	-	Геодезический метод	0.1	-
8512	437544.44	2328618.79	-	-	Геодезический метод	0.1	-
8513	437543.18	2328621.23	-	-	Геодезический метод	0.1	-
8514	437542.62	2328622.14	-	-	Геодезический метод	0.1	-
8515	437542.17	2328622.89	-	-	Геодезический метод	0.1	-
8516	437540.60	2328624.70	-	-	Геодезический метод	0.1	-
8517	437539.93	2328625.10	-	-	Геодезический метод	0.1	-
8518	437538.86	2328625.75	-	-	Геодезический метод	0.1	-
8519	437537.06	2328626.78	-	-	Геодезический метод	0.1	-
8520	437535.39	2328627.61	-	-	Геодезический метод	0.1	-
8521	437534.13	2328627.65	-	-	Геодезический метод	0.1	-
8522	437532.19	2328628.26	-	-	Геодезический метод	0.1	-
8523	437530.88	2328628.65	-	-	Геодезический метод	0.1	-

## 2. Сведения о характерных точках границ объекта

Обозначение характерных точек границ	Существующие координаты, м		Измененные (уточненные) координаты, м		Метод определения координат характерной точки	Средняя квадратическая погрешность положения характерной точки (Мт), м	Описание обозначения точки на местности (при наличии)
	X	Y	X	Y			
1	2	3	4	5	6	7	8
8524	437529.08	2328629.83	-	-	Геодезический метод	0.1	-
8525	437527.02	2328631.72	-	-	Геодезический метод	0.1	-
8526	437522.85	2328632.91	-	-	Геодезический метод	0.1	-
8527	437520.40	2328633.76	-	-	Геодезический метод	0.1	-
8528	437518.45	2328634.52	-	-	Геодезический метод	0.1	-
8529	437516.44	2328635.50	-	-	Геодезический метод	0.1	-
8530	437514.39	2328636.96	-	-	Геодезический метод	0.1	-
8531	437514.41	2328635.99	-	-	Геодезический метод	0.1	-
8532	437515.86	2328634.96	-	-	Геодезический метод	0.1	-
8533	437517.87	2328633.98	-	-	Геодезический метод	0.1	-
8534	437519.82	2328633.22	-	-	Геодезический метод	0.1	-
8535	437520.82	2328632.87	-	-	Геодезический метод	0.1	-
8536	437522.27	2328632.36	-	-	Геодезический метод	0.1	-
8537	437526.44	2328631.18	-	-	Геодезический метод	0.1	-
8538	437528.49	2328629.29	-	-	Геодезический метод	0.1	-
8539	437530.30	2328628.11	-	-	Геодезический метод	0.1	-
8540	437531.61	2328627.72	-	-	Геодезический метод	0.1	-
8541	437533.55	2328627.10	-	-	Геодезический метод	0.1	-
8542	437534.81	2328627.07	-	-	Геодезический метод	0.1	-
8543	437536.48	2328626.24	-	-	Геодезический метод	0.1	-
8544	437538.28	2328625.20	-	-	Геодезический метод	0.1	-
8545	437540.02	2328624.08	-	-	Геодезический метод	0.1	-
8546	437541.59	2328622.33	-	-	Геодезический метод	0.1	-
8547	437542.59	2328620.68	-	-	Геодезический метод	0.1	-
8548	437543.86	2328618.24	-	-	Геодезический метод	0.1	-
8549	437545.12	2328615.73	-	-	Геодезический метод	0.1	-

## 2. Сведения о характерных точках границ объекта

Обозначение характерных точек границ	Существующие координаты, м		Измененные (уточненные) координаты, м		Метод определения координат характерной точки	Средняя квадратическая погрешность положения характерной точки (Мт), м	Описание обозначения точки на местности (при наличии)
	X	Y	X	Y			
1	2	3	4	5	6	7	8
8550	437546.46	2328613.87	-	-	Геодезический метод	0.1	-
8551	437547.61	2328611.99	-	-	Геодезический метод	0.1	-
8552	437548.04	2328610.01	-	-	Геодезический метод	0.1	-
8553	437548.12	2328607.95	-	-	Геодезический метод	0.1	-
8554	437547.99	2328605.99	-	-	Геодезический метод	0.1	-
8555	437547.98	2328605.71	-	-	Геодезический метод	0.1	-
8556	437547.79	2328603.95	-	-	Геодезический метод	0.1	-
8557	437547.36	2328601.77	-	-	Геодезический метод	0.1	-
8558	437547.24	2328600.65	-	-	Геодезический метод	0.1	-
8559	437547.13	2328599.66	-	-	Геодезический метод	0.1	-
8560	437546.58	2328597.70	-	-	Геодезический метод	0.1	-
8561	437546.23	2328595.52	-	-	Геодезический метод	0.1	-
8562	437545.88	2328593.62	-	-	Геодезический метод	0.1	-
8563	437545.35	2328592.36	-	-	Геодезический метод	0.1	-
8564	437544.62	2328591.26	-	-	Геодезический метод	0.1	-
8565	437543.81	2328589.95	-	-	Геодезический метод	0.1	-
8566	437542.72	2328589.20	-	-	Геодезический метод	0.1	-
8567	437541.78	2328588.32	-	-	Геодезический метод	0.1	-
8568	437540.91	2328587.63	-	-	Геодезический метод	0.1	-
8569	437540.02	2328586.46	-	-	Геодезический метод	0.1	-
8570	437539.06	2328584.73	-	-	Геодезический метод	0.1	-
8571	437538.01	2328582.92	-	-	Геодезический метод	0.1	-
8572	437537.23	2328581.83	-	-	Геодезический метод	0.1	-
8573	437537.12	2328581.68	-	-	Геодезический метод	0.1	-
8574	437535.67	2328580.31	-	-	Геодезический метод	0.1	-
8575	437534.58	2328579.29	-	-	Геодезический метод	0.1	-

## 2. Сведения о характерных точках границ объекта

Обозначение характерных точек границ	Существующие координаты, м		Измененные (уточненные) координаты, м		Метод определения координат характерной точки	Средняя квадратическая погрешность положения характерной точки (Мт), м	Описание обозначения точки на местности (при наличии)
	X	Y	X	Y			
1	2	3	4	5	6	7	8
8576	437533.19	2328577.84	-	-	Геодезический метод	0.1	-
8577	437533.33	2328575.72	-	-	Геодезический метод	0.1	-
8578	437533.94	2328574.51	-	-	Геодезический метод	0.1	-
8579	437535.24	2328573.20	-	-	Геодезический метод	0.1	-
8580	437536.97	2328572.15	-	-	Геодезический метод	0.1	-
8581	437539.19	2328571.35	-	-	Геодезический метод	0.1	-
8582	437541.51	2328571.40	-	-	Геодезический метод	0.1	-
8583	437543.20	2328571.44	-	-	Геодезический метод	0.1	-
8584	437546.02	2328571.70	-	-	Геодезический метод	0.1	-
8585	437549.35	2328571.87	-	-	Геодезический метод	0.1	-
8586	437552.74	2328571.90	-	-	Геодезический метод	0.1	-
8587	437554.99	2328571.06	-	-	Геодезический метод	0.1	-
8588	437556.40	2328568.18	-	-	Геодезический метод	0.1	-
8589	437556.54	2328567.16	-	-	Геодезический метод	0.1	-
8590	437557.32	2328561.68	-	-	Геодезический метод	0.1	-
8591	437557.38	2328558.84	-	-	Геодезический метод	0.1	-
8592	437557.12	2328556.64	-	-	Геодезический метод	0.1	-
8593	437556.98	2328555.44	-	-	Геодезический метод	0.1	-
8594	437556.58	2328551.48	-	-	Геодезический метод	0.1	-
8595	437557.38	2328545.35	-	-	Геодезический метод	0.1	-
8596	437558.23	2328540.55	-	-	Геодезический метод	0.1	-
8597	437558.48	2328539.09	-	-	Геодезический метод	0.1	-
8598	437559.43	2328533.51	-	-	Геодезический метод	0.1	-
8599	437560.59	2328529.64	-	-	Геодезический метод	0.1	-
8600	437562.17	2328525.84	-	-	Геодезический метод	0.1	-
8601	437562.61	2328521.78	-	-	Геодезический метод	0.1	-

## 2. Сведения о характерных точках границ объекта

Обозначение характерных точек границ	Существующие координаты, м		Измененные (уточненные) координаты, м		Метод определения координат характерной точки	Средняя квадратическая погрешность положения характерной точки (Мт), м	Описание обозначения точки на местности (при наличии)
	X	Y	X	Y			
1	2	3	4	5	6	7	8
8602	437562.65	2328520.78	-	-	Геодезический метод	0.1	-
8603	437562.82	2328518.81	-	-	Геодезический метод	0.1	-
8604	437562.91	2328517.65	-	-	Геодезический метод	0.1	-
8605	437562.70	2328515.72	-	-	Геодезический метод	0.1	-
8606	437562.51	2328513.97	-	-	Геодезический метод	0.1	-
8607	437562.66	2328509.57	-	-	Геодезический метод	0.1	-
8608	437562.51	2328504.60	-	-	Геодезический метод	0.1	-
8609	437562.10	2328500.64	-	-	Геодезический метод	0.1	-
8610	437561.94	2328495.53	-	-	Геодезический метод	0.1	-
8611	437562.82	2328491.95	-	-	Геодезический метод	0.1	-
8612	437563.23	2328491.09	-	-	Геодезический метод	0.1	-
8613	437565.27	2328488.34	-	-	Геодезический метод	0.1	-
8614	437566.88	2328485.45	-	-	Геодезический метод	0.1	-
8615	437566.99	2328481.93	-	-	Геодезический метод	0.1	-
8616	437567.25	2328476.80	-	-	Геодезический метод	0.1	-
8617	437567.35	2328470.90	-	-	Геодезический метод	0.1	-
8618	437567.66	2328469.54	-	-	Геодезический метод	0.1	-
8619	437567.67	2328469.27	-	-	Геодезический метод	0.1	-
8620	437567.68	2328468.82	-	-	Геодезический метод	0.1	-
8621	437567.69	2328468.11	-	-	Геодезический метод	0.1	-
8622	437567.44	2328466.87	-	-	Геодезический метод	0.1	-
8623	437567.11	2328465.39	-	-	Геодезический метод	0.1	-
8624	437567.00	2328464.11	-	-	Геодезический метод	0.1	-
8625	437567.17	2328462.75	-	-	Геодезический метод	0.1	-
8626	437567.35	2328461.54	-	-	Геодезический метод	0.1	-
8627	437567.31	2328460.55	-	-	Геодезический метод	0.1	-

## 2. Сведения о характерных точках границ объекта

Обозначение характерных точек границ	Существующие координаты, м		Измененные (уточненные) координаты, м		Метод определения координат характерной точки	Средняя квадратическая погрешность положения характерной точки (Мт), м	Описание обозначения точки на местности (при наличии)
	X	Y	X	Y			
1	2	3	4	5	6	7	8
8628	437567.06	2328459.27	-	-	Геодезический метод	0.1	-
8629	437566.99	2328458.82	-	-	Геодезический метод	0.1	-
8630	437566.71	2328456.93	-	-	Геодезический метод	0.1	-
8631	437566.15	2328452.72	-	-	Геодезический метод	0.1	-
8632	437565.92	2328450.15	-	-	Геодезический метод	0.1	-
8633	437565.60	2328446.40	-	-	Геодезический метод	0.1	-
8634	437564.67	2328444.22	-	-	Геодезический метод	0.1	-
8635	437564.32	2328441.88	-	-	Геодезический метод	0.1	-
8636	437563.75	2328439.57	-	-	Геодезический метод	0.1	-
8637	437561.74	2328439.07	-	-	Геодезический метод	0.1	-
8638	437560.34	2328438.69	-	-	Геодезический метод	0.1	-
8639	437558.90	2328438.09	-	-	Геодезический метод	0.1	-
8640	437558.19	2328437.22	-	-	Геодезический метод	0.1	-
8641	437557.88	2328436.16	-	-	Геодезический метод	0.1	-
8642	437557.50	2328435.21	-	-	Геодезический метод	0.1	-
8643	437556.23	2328433.44	-	-	Геодезический метод	0.1	-
8644	437555.21	2328431.62	-	-	Геодезический метод	0.1	-
8645	437554.41	2328429.98	-	-	Геодезический метод	0.1	-
8646	437554.39	2328429.34	-	-	Геодезический метод	0.1	-
8647	437554.88	2328428.98	-	-	Геодезический метод	0.1	-
8648	437556.40	2328428.70	-	-	Геодезический метод	0.1	-
8649	437558.01	2328428.08	-	-	Геодезический метод	0.1	-
8650	437558.52	2328427.39	-	-	Геодезический метод	0.1	-
8651	437559.19	2328427.08	-	-	Геодезический метод	0.1	-
8652	437560.64	2328425.63	-	-	Геодезический метод	0.1	-
8653	437562.10	2328424.42	-	-	Геодезический метод	0.1	-

## 2. Сведения о характерных точках границ объекта

Обозначение характерных точек границ	Существующие координаты, м		Измененные (уточненные) координаты, м		Метод определения координат характерной точки	Средняя квадратическая погрешность положения характерной точки (Мт), м	Описание обозначения точки на местности (при наличии)
	X	Y	X	Y			
1	2	3	4	5	6	7	8
8654	437563.00	2328423.62	-	-	Геодезический метод	0.1	-
8655	437563.57	2328422.42	-	-	Геодезический метод	0.1	-
8656	437563.71	2328421.29	-	-	Геодезический метод	0.1	-
8657	437563.45	2328419.79	-	-	Геодезический метод	0.1	-
8658	437563.26	2328418.30	-	-	Геодезический метод	0.1	-
8659	437562.78	2328415.44	-	-	Геодезический метод	0.1	-
8660	437562.20	2328411.64	-	-	Геодезический метод	0.1	-
8661	437562.08	2328409.94	-	-	Геодезический метод	0.1	-
8662	437562.08	2328409.04	-	-	Геодезический метод	0.1	-
8663	437562.05	2328406.95	-	-	Геодезический метод	0.1	-
8664	437562.06	2328405.05	-	-	Геодезический метод	0.1	-
8665	437562.03	2328404.10	-	-	Геодезический метод	0.1	-
8666	437562.01	2328403.39	-	-	Геодезический метод	0.1	-
8667	437562.13	2328401.54	-	-	Геодезический метод	0.1	-
8668	437562.46	2328399.32	-	-	Геодезический метод	0.1	-
8669	437562.80	2328397.57	-	-	Геодезический метод	0.1	-
8670	437562.92	2328395.82	-	-	Геодезический метод	0.1	-
8671	437562.36	2328393.25	-	-	Геодезический метод	0.1	-
8672	437562.49	2328390.83	-	-	Геодезический метод	0.1	-
8673	437562.69	2328387.84	-	-	Геодезический метод	0.1	-
8674	437563.50	2328384.05	-	-	Геодезический метод	0.1	-
8675	437563.96	2328380.63	-	-	Геодезический метод	0.1	-
8676	437564.45	2328377.78	-	-	Геодезический метод	0.1	-
8677	437564.44	2328375.58	-	-	Геодезический метод	0.1	-
8678	437563.76	2328374.03	-	-	Геодезический метод	0.1	-
8679	437562.28	2328372.00	-	-	Геодезический метод	0.1	-

## 2. Сведения о характерных точках границ объекта

Обозначение характерных точек границ	Существующие координаты, м		Измененные (уточненные) координаты, м		Метод определения координат характерной точки	Средняя квадратическая погрешность положения характерной точки (Мт), м	Описание обозначения точки на местности (при наличии)
	X	Y	X	Y			
1	2	3	4	5	6	7	8
8680	437561.49	2328369.56	-	-	Геодезический метод	0.1	-
8681	437560.95	2328368.01	-	-	Геодезический метод	0.1	-
8682	437561.02	2328365.94	-	-	Геодезический метод	0.1	-
8683	437560.42	2328364.75	-	-	Геодезический метод	0.1	-
8684	437560.17	2328363.24	-	-	Геодезический метод	0.1	-
8685	437559.85	2328362.19	-	-	Геодезический метод	0.1	-
8686	437559.54	2328361.42	-	-	Геодезический метод	0.1	-
8687	437559.15	2328360.29	-	-	Геодезический метод	0.1	-
8688	437559.13	2328359.37	-	-	Геодезический метод	0.1	-
8689	437559.58	2328358.06	-	-	Геодезический метод	0.1	-
8690	437559.90	2328357.06	-	-	Геодезический метод	0.1	-
8691	437559.88	2328356.21	-	-	Геодезический метод	0.1	-
8692	437559.76	2328354.72	-	-	Геодезический метод	0.1	-
8693	437559.22	2328353.24	-	-	Геодезический метод	0.1	-
8694	437558.13	2328350.35	-	-	Геодезический метод	0.1	-
8695	437557.46	2328349.23	-	-	Геодезический метод	0.1	-
8696	437556.72	2328348.62	-	-	Геодезический метод	0.1	-
8697	437556.14	2328348.00	-	-	Геодезический метод	0.1	-
8698	437555.76	2328347.07	-	-	Геодезический метод	0.1	-
8699	437555.81	2328346.30	-	-	Геодезический метод	0.1	-
8700	437555.93	2328345.57	-	-	Геодезический метод	0.1	-
8701	437556.18	2328344.43	-	-	Геодезический метод	0.1	-
8702	437556.29	2328343.36	-	-	Геодезический метод	0.1	-
8703	437555.79	2328340.96	-	-	Геодезический метод	0.1	-
8704	437555.05	2328337.63	-	-	Геодезический метод	0.1	-
8705	437554.92	2328337.49	-	-	Геодезический метод	0.1	-



## 2. Сведения о характерных точках границ объекта

Обозначение характерных точек границ	Существующие координаты, м		Измененные (уточненные) координаты, м		Метод определения координат характерной точки	Средняя квадратическая погрешность положения характерной точки (Мт), м	Описание обозначения точки на местности (при наличии)
	X	Y	X	Y			
1	2	3	4	5	6	7	8
8706	437554.33	2328335.36	-	-	Геодезический метод	0.1	-
8707	437551.64	2328333.52	-	-	Геодезический метод	0.1	-
8708	437550.66	2328331.41	-	-	Геодезический метод	0.1	-
8709	437548.79	2328330.90	-	-	Геодезический метод	0.1	-
8710	437546.87	2328330.74	-	-	Геодезический метод	0.1	-
8711	437545.43	2328330.29	-	-	Геодезический метод	0.1	-
8712	437544.82	2328328.88	-	-	Геодезический метод	0.1	-
8713	437545.12	2328327.23	-	-	Геодезический метод	0.1	-
8714	437546.20	2328325.37	-	-	Геодезический метод	0.1	-
8715	437545.20	2328323.19	-	-	Геодезический метод	0.1	-
8716	437544.38	2328321.80	-	-	Геодезический метод	0.1	-
8717	437543.84	2328320.18	-	-	Геодезический метод	0.1	-
8718	437542.89	2328317.43	-	-	Геодезический метод	0.1	-
8719	437542.11	2328315.17	-	-	Геодезический метод	0.1	-
8720	437541.83	2328312.82	-	-	Геодезический метод	0.1	-
8721	437541.98	2328310.56	-	-	Геодезический метод	0.1	-
8722	437541.66	2328309.14	-	-	Геодезический метод	0.1	-
8723	437541.14	2328308.31	-	-	Геодезический метод	0.1	-
8724	437540.19	2328307.59	-	-	Геодезический метод	0.1	-
8725	437539.37	2328306.47	-	-	Геодезический метод	0.1	-
8726	437538.90	2328305.28	-	-	Геодезический метод	0.1	-
8727	437538.60	2328304.57	-	-	Геодезический метод	0.1	-
8728	437538.14	2328303.67	-	-	Геодезический метод	0.1	-
8729	437537.40	2328302.27	-	-	Геодезический метод	0.1	-
8730	437537.20	2328300.70	-	-	Геодезический метод	0.1	-
8731	437537.28	2328298.56	-	-	Геодезический метод	0.1	-

## 2. Сведения о характерных точках границ объекта

Обозначение характерных точек границ	Существующие координаты, м		Измененные (уточненные) координаты, м		Метод определения координат характерной точки	Средняя квадратическая погрешность положения характерной точки (Мт), м	Описание обозначения точки на местности (при наличии)
	X	Y	X	Y			
1	2	3	4	5	6	7	8
8732	437537.74	2328297.20	-	-	Геодезический метод	0.1	-
8733	437538.26	2328295.69	-	-	Геодезический метод	0.1	-
8734	437538.72	2328294.53	-	-	Геодезический метод	0.1	-
8735	437539.33	2328293.24	-	-	Геодезический метод	0.1	-
8736	437539.85	2328291.86	-	-	Геодезический метод	0.1	-
8737	437540.18	2328290.79	-	-	Геодезический метод	0.1	-
8738	437540.77	2328289.42	-	-	Геодезический метод	0.1	-
8739	437541.10	2328288.20	-	-	Геодезический метод	0.1	-
8740	437541.49	2328286.90	-	-	Геодезический метод	0.1	-
8741	437541.99	2328284.97	-	-	Геодезический метод	0.1	-
8742	437543.99	2328282.66	-	-	Геодезический метод	0.1	-
8743	437544.68	2328281.79	-	-	Геодезический метод	0.1	-
8744	437546.14	2328280.96	-	-	Геодезический метод	0.1	-
8745	437547.11	2328279.94	-	-	Геодезический метод	0.1	-
8746	437548.21	2328278.84	-	-	Геодезический метод	0.1	-
8747	437549.39	2328277.80	-	-	Геодезический метод	0.1	-
8748	437551.20	2328276.47	-	-	Геодезический метод	0.1	-
8749	437551.40	2328275.97	-	-	Геодезический метод	0.1	-
8750	437551.47	2328273.55	-	-	Геодезический метод	0.1	-
8751	437551.23	2328272.55	-	-	Геодезический метод	0.1	-
8752	437550.48	2328271.57	-	-	Геодезический метод	0.1	-
8753	437549.40	2328271.04	-	-	Геодезический метод	0.1	-
8754	437548.60	2328270.88	-	-	Геодезический метод	0.1	-
8755	437548.47	2328270.86	-	-	Геодезический метод	0.1	-
8756	437547.21	2328271.46	-	-	Геодезический метод	0.1	-
8757	437545.80	2328272.14	-	-	Геодезический метод	0.1	-

## 2. Сведения о характерных точках границ объекта

Обозначение характерных точек границ	Существующие координаты, м		Измененные (уточненные) координаты, м		Метод определения координат характерной точки	Средняя квадратическая погрешность положения характерной точки (Мт), м	Описание обозначения точки на местности (при наличии)
	X	Y	X	Y			
1	2	3	4	5	6	7	8
8758	437544.83	2328272.67	-	-	Геодезический метод	0.1	-
8759	437543.43	2328273.71	-	-	Геодезический метод	0.1	-
8760	437542.32	2328274.52	-	-	Геодезический метод	0.1	-
8761	437540.77	2328275.13	-	-	Геодезический метод	0.1	-
8762	437539.28	2328275.39	-	-	Геодезический метод	0.1	-
8763	437537.15	2328275.38	-	-	Геодезический метод	0.1	-
8764	437535.34	2328274.43	-	-	Геодезический метод	0.1	-
8765	437534.23	2328272.83	-	-	Геодезический метод	0.1	-
8766	437534.04	2328271.41	-	-	Геодезический метод	0.1	-
8767	437534.51	2328270.26	-	-	Геодезический метод	0.1	-
8768	437535.41	2328269.52	-	-	Геодезический метод	0.1	-
8769	437536.21	2328268.07	-	-	Геодезический метод	0.1	-
8770	437536.76	2328266.92	-	-	Геодезический метод	0.1	-
8771	437537.26	2328264.84	-	-	Геодезический метод	0.1	-
8772	437536.86	2328263.36	-	-	Геодезический метод	0.1	-
8773	437535.74	2328261.82	-	-	Геодезический метод	0.1	-
8774	437534.30	2328261.22	-	-	Геодезический метод	0.1	-
8775	437532.73	2328260.77	-	-	Геодезический метод	0.1	-
8776	437530.90	2328259.33	-	-	Геодезический метод	0.1	-
8777	437529.53	2328258.79	-	-	Геодезический метод	0.1	-
8778	437527.80	2328258.06	-	-	Геодезический метод	0.1	-
8779	437525.58	2328257.48	-	-	Геодезический метод	0.1	-
8780	437524.06	2328256.67	-	-	Геодезический метод	0.1	-
8781	437523.37	2328255.13	-	-	Геодезический метод	0.1	-
8782	437523.48	2328253.84	-	-	Геодезический метод	0.1	-
8783	437524.22	2328252.68	-	-	Геодезический метод	0.1	-

## 2. Сведения о характерных точках границ объекта

Обозначение характерных точек границ	Существующие координаты, м		Измененные (уточненные) координаты, м		Метод определения координат характерной точки	Средняя квадратическая погрешность положения характерной точки (Мт), м	Описание обозначения точки на местности (при наличии)
	X	Y	X	Y			
1	2	3	4	5	6	7	8
8784	437526.04	2328251.56	-	-	Геодезический метод	0.1	-
8785	437527.44	2328250.74	-	-	Геодезический метод	0.1	-
8786	437528.04	2328249.37	-	-	Геодезический метод	0.1	-
8787	437527.66	2328248.46	-	-	Геодезический метод	0.1	-
8788	437527.48	2328247.32	-	-	Геодезический метод	0.1	-
8789	437528.38	2328246.44	-	-	Геодезический метод	0.1	-
8790	437530.21	2328245.82	-	-	Геодезический метод	0.1	-
8791	437532.86	2328244.03	-	-	Геодезический метод	0.1	-
8792	437534.56	2328242.56	-	-	Геодезический метод	0.1	-
8793	437534.73	2328242.41	-	-	Геодезический метод	0.1	-
8794	437535.66	2328242.00	-	-	Геодезический метод	0.1	-
8795	437537.34	2328241.25	-	-	Геодезический метод	0.1	-
8796	437538.17	2328240.89	-	-	Геодезический метод	0.1	-
8797	437542.69	2328239.55	-	-	Геодезический метод	0.1	-
8798	437543.83	2328239.72	-	-	Геодезический метод	0.1	-
8799	437545.00	2328240.54	-	-	Геодезический метод	0.1	-
8800	437545.48	2328242.39	-	-	Геодезический метод	0.1	-
8801	437546.16	2328243.78	-	-	Геодезический метод	0.1	-
8802	437546.40	2328244.71	-	-	Геодезический метод	0.1	-
8803	437546.79	2328245.84	-	-	Геодезический метод	0.1	-
8804	437547.68	2328247.16	-	-	Геодезический метод	0.1	-
8805	437548.95	2328248.76	-	-	Геодезический метод	0.1	-
8806	437550.07	2328250.72	-	-	Геодезический метод	0.1	-
8278	437551.41	2328252.71	435527.80	2327905.86	Геодезический метод	0.1	-
8807	433990.81	2327608.96	431720.35	2328723.50	Геодезический метод	0.1	-
8808	433992.44	2327636.46	431654.74	2328729.12	Геодезический метод	0.1	-

## 2. Сведения о характерных точках границ объекта

Обозначение характерных точек границ	Существующие координаты, м		Измененные (уточненные) координаты, м		Метод определения координат характерной точки	Средняя квадратическая погрешность положения характерной точки (Мт), м	Описание обозначения точки на местности (при наличии)
	X	Y	X	Y			
1	2	3	4	5	6	7	8
8809	433983.29	2327634.66	431657.69	2328764.45	Геодезический метод	0.1	-
8810	433978.93	2327634.75	431664.13	2328825.87	Геодезический метод	0.1	-
8811	433973.02	2327636.85	431677.08	2328824.19	Геодезический метод	0.1	-
8812	433965.51	2327638.19	431677.81	2328831.76	Геодезический метод	0.1	-
8813	433959.97	2327638.70	431678.53	2328839.18	Геодезический метод	0.1	-
8814	433955.19	2327637.61	431685.91	2328915.27	Геодезический метод	0.1	-
8815	433950.44	2327637.70	431687.13	2328927.89	Геодезический метод	0.1	-
8816	433947.30	2327639.35	431688.89	2328946.05	Геодезический метод	0.1	-
8817	433944.95	2327640.98	431674.70	2328947.95	Геодезический метод	0.1	-
8818	433914.48	2327643.98	431688.38	2329094.70	Геодезический метод	0.1	-
8819	433900.26	2327646.64	431737.74	2329090.59	Геодезический метод	0.1	-
8820	433888.01	2327648.48	431743.70	2329090.09	Геодезический метод	0.1	-
8821	433865.46	2327651.31	431744.12	2329094.84	Геодезический метод	0.1	-
8822	433853.19	2327652.35	431743.11	2329094.93	Геодезический метод	0.1	-
8823	433843.29	2327652.95	431743.15	2329095.31	Геодезический метод	0.1	-
8824	433837.42	2327656.63	431743.38	2329095.29	Геодезический метод	0.1	-
8825	433830.23	2327654.00	431744.24	2329105.08	Геодезический метод	0.1	-
8826	433822.82	2327660.50	431744.51	2329108.14	Геодезический метод	0.1	-
8827	433817.69	2327661.39	431745.64	2329120.94	Геодезический метод	0.1	-
8828	433815.79	2327660.79	431663.75	2329128.47	Геодезический метод	0.1	-
8829	433812.41	2327660.16	431658.00	2329059.62	Геодезический метод	0.1	-
8830	433809.75	2327661.01	431654.95	2329023.07	Геодезический метод	0.1	-
8831	433807.19	2327661.95	431648.80	2328949.34	Геодезический метод	0.1	-
8832	433805.11	2327662.09	431648.04	2328940.32	Геодезический метод	0.1	-
8833	433803.74	2327662.72	431564.86	2328945.11	Геодезический метод	0.1	-
8834	433802.27	2327663.94	431564.76	2328942.52	Геодезический метод	0.1	-

## 2. Сведения о характерных точках границ объекта

Обозначение характерных точек границ	Существующие координаты, м		Измененные (уточненные) координаты, м		Метод определения координат характерной точки	Средняя квадратическая погрешность положения характерной точки (Мт), м	Описание обозначения точки на местности (при наличии)
	X	Y	X	Y			
1	2	3	4	5	6	7	8
8835	433799.08	2327667.77	431564.17	2328926.53	Геодезический метод	0.1	-
8836	433797.14	2327669.59	431561.06	2328886.79	Геодезический метод	0.1	-
8837	433794.86	2327669.93	431559.38	2328865.28	Геодезический метод	0.1	-
8838	433791.49	2327669.90	431559.06	2328861.29	Геодезический метод	0.1	-
8839	433779.61	2327665.78	431556.95	2328844.29	Геодезический метод	0.1	-
8840	433775.56	2327666.26	431557.89	2328841.92	Геодезический метод	0.1	-
8841	433770.05	2327668.55	431598.82	2328838.35	Геодезический метод	0.1	-
8842	433761.04	2327673.89	431588.57	2328720.80	Геодезический метод	0.1	-
8843	433755.92	2327675.77	431587.17	2328704.76	Геодезический метод	0.1	-
8844	433751.56	2327675.86	431628.09	2328701.21	Геодезический метод	0.1	-
8845	433746.40	2327675.57	431648.28	2328699.46	Геодезический метод	0.1	-
8846	433738.27	2327675.34	431792.39	2328686.30	Геодезический метод	0.1	-
8847	433730.55	2327675.89	431911.17	2328675.44	Геодезический метод	0.1	-
8848	433727.21	2327677.34	431911.57	2328682.35	Геодезический метод	0.1	-
8849	433718.36	2327681.09	431912.13	2328691.96	Геодезический метод	0.1	-
8850	433712.84	2327682.29	431913.01	2328707.01	Геодезический метод	0.1	-
8851	433708.49	2327682.98	431869.99	2328710.70	Геодезический метод	0.1	-
8852	433706.33	2327684.21	431854.50	2328712.02	Геодезический метод	0.1	-
8853	433702.41	2327686.47	431828.38	2328714.26	Геодезический метод	0.1	-
8854	433700.05	2327687.11	-	-	Геодезический метод	0.1	-
8855	433694.31	2327687.82	-	-	Геодезический метод	0.1	-
8856	433687.99	2327688.94	-	-	Геодезический метод	0.1	-
8857	433680.07	2327689.30	-	-	Геодезический метод	0.1	-
8858	433670.96	2327690.08	-	-	Геодезический метод	0.1	-
8859	433667.02	2327691.35	-	-	Геодезический метод	0.1	-
8860	433661.12	2327693.45	-	-	Геодезический метод	0.1	-

## 2. Сведения о характерных точках границ объекта

Обозначение характерных точек границ	Существующие координаты, м		Измененные (уточненные) координаты, м		Метод определения координат характерной точки	Средняя квадратическая погрешность положения характерной точки (Мт), м	Описание обозначения точки на местности (при наличии)
	X	Y	X	Y			
1	2	3	4	5	6	7	8
8861	433653.62	2327695.19	-	-	Геодезический метод	0.1	-
8862	433642.98	2327698.18	-	-	Геодезический метод	0.1	-
8863	433635.30	2327701.11	-	-	Геодезический метод	0.1	-
8864	433623.46	2327703.82	-	-	Геодезический метод	0.1	-
8865	433617.97	2327706.51	-	-	Геодезический метод	0.1	-
8866	433613.03	2327707.60	-	-	Геодезический метод	0.1	-
8867	433607.91	2327709.29	-	-	Геодезический метод	0.1	-
8868	433602.01	2327711.79	-	-	Геодезический метод	0.1	-
8869	433594.52	2327713.73	-	-	Геодезический метод	0.1	-
8870	433581.45	2327714.58	-	-	Геодезический метод	0.1	-
8871	433574.92	2327714.91	-	-	Геодезический метод	0.1	-
8872	433559.35	2327719.59	-	-	Геодезический метод	0.1	-
8873	433540.47	2327727.11	-	-	Геодезический метод	0.1	-
8874	433522.78	2327734.60	-	-	Геодезический метод	0.1	-
8875	433510.95	2327738.01	-	-	Геодезический метод	0.1	-
8876	433505.80	2327738.12	-	-	Геодезический метод	0.1	-
8877	433496.67	2327737.51	-	-	Геодезический метод	0.1	-
8878	433489.96	2327739.23	-	-	Геодезический метод	0.1	-
8879	433486.39	2327739.30	-	-	Геодезический метод	0.1	-
8880	433480.01	2327737.45	-	-	Геодезический метод	0.1	-
8881	433476.43	2327736.73	-	-	Геодезический метод	0.1	-
8882	433471.28	2327737.23	-	-	Геодезический метод	0.1	-
8883	433466.96	2327739.30	-	-	Геодезический метод	0.1	-
8884	433466.28	2327744.46	-	-	Геодезический метод	0.1	-
8885	433463.18	2327748.10	-	-	Геодезический метод	0.1	-
8886	433457.29	2327750.99	-	-	Геодезический метод	0.1	-

## 2. Сведения о характерных точках границ объекта

Обозначение характерных точек границ	Существующие координаты, м		Измененные (уточненные) координаты, м		Метод определения координат характерной точки	Средняя квадратическая погрешность положения характерной точки (Мт), м	Описание обозначения точки на местности (при наличии)
	X	Y	X	Y			
1	2	3	4	5	6	7	8
8887	433424.95	2327759.38	-	-	Геодезический метод	0.1	-
8888	433390.42	2327777.52	-	-	Геодезический метод	0.1	-
8889	433366.02	2327786.73	-	-	Геодезический метод	0.1	-
8890	433332.14	2327797.33	-	-	Геодезический метод	0.1	-
8891	433306.55	2327806.57	-	-	Геодезический метод	0.1	-
8892	433281.34	2327814.61	-	-	Геодезический метод	0.1	-
8893	433268.35	2327819.14	-	-	Геодезический метод	0.1	-
8894	433264.99	2327819.80	-	-	Геодезический метод	0.1	-
8895	433261.41	2327819.28	-	-	Геодезический метод	0.1	-
8896	433257.07	2327820.36	-	-	Геодезический метод	0.1	-
8897	433250.00	2327823.47	-	-	Геодезический метод	0.1	-
8898	433243.53	2327827.17	-	-	Геодезический метод	0.1	-
8899	433217.11	2327834.65	-	-	Геодезический метод	0.1	-
8900	433206.89	2327838.82	-	-	Геодезический метод	0.1	-
8901	433197.80	2327840.19	-	-	Геодезический метод	0.1	-
8902	433179.68	2327846.11	-	-	Геодезический метод	0.1	-
8903	433139.40	2327854.25	-	-	Геодезический метод	0.1	-
8904	433127.57	2327857.67	-	-	Геодезический метод	0.1	-
8905	433115.74	2327860.68	-	-	Геодезический метод	0.1	-
8906	433100.74	2327864.15	-	-	Геодезический метод	0.1	-
8907	433064.00	2327870.84	-	-	Геодезический метод	0.1	-
8908	433036.11	2327873.88	-	-	Геодезический метод	0.1	-
8909	433031.34	2327873.38	-	-	Геодезический метод	0.1	-
8910	433028.57	2327873.64	-	-	Геодезический метод	0.1	-
8911	433022.85	2327875.14	-	-	Геодезический метод	0.1	-
8912	433015.14	2327876.09	-	-	Геодезический метод	0.1	-



## 2. Сведения о характерных точках границ объекта

Обозначение характерных точек границ	Существующие координаты, м		Измененные (уточненные) координаты, м		Метод определения координат характерной точки	Средняя квадратическая погрешность положения характерной точки (Мт), м	Описание обозначения точки на местности (при наличии)
	X	Y	X	Y			
1	2	3	4	5	6	7	8
8913	433002.28	2327877.54	-	-	Геодезический метод	0.1	-
8914	432997.57	2327879.82	-	-	Геодезический метод	0.1	-
8915	432992.04	2327881.12	-	-	Геодезический метод	0.1	-
8916	432984.54	2327882.66	-	-	Геодезический метод	0.1	-
8917	432974.85	2327884.04	-	-	Геодезический метод	0.1	-
8918	432940.62	2327887.11	-	-	Геодезический метод	0.1	-
8919	432931.51	2327887.69	-	-	Геодезический метод	0.1	-
8920	432927.60	2327890.54	-	-	Геодезический метод	0.1	-
8921	432910.57	2327891.28	-	-	Геодезический метод	0.1	-
8922	432904.99	2327890.21	-	-	Геодезический метод	0.1	-
8923	432901.43	2327890.28	-	-	Геодезический метод	0.1	-
8924	432895.13	2327892.39	-	-	Геодезический метод	0.1	-
8925	432728.06	2327905.47	-	-	Геодезический метод	0.1	-
8926	432703.94	2327908.73	-	-	Геодезический метод	0.1	-
8927	432699.22	2327910.81	-	-	Геодезический метод	0.1	-
8928	432693.37	2327915.29	-	-	Геодезический метод	0.1	-
8929	432678.28	2327914.21	-	-	Геодезический метод	0.1	-
8930	432666.01	2327915.64	-	-	Геодезический метод	0.1	-
8931	432650.99	2327917.53	-	-	Геодезический метод	0.1	-
8932	432620.90	2327920.12	-	-	Геодезический метод	0.1	-
8933	432606.72	2327924.47	-	-	Геодезический метод	0.1	-
8934	432599.98	2327924.61	-	-	Геодезический метод	0.1	-
8935	432582.98	2327926.93	-	-	Геодезический метод	0.1	-
8936	432561.22	2327929.75	-	-	Геодезический метод	0.1	-
8937	432544.21	2327931.68	-	-	Геодезический метод	0.1	-
8938	432533.18	2327935.07	-	-	Геодезический метод	0.1	-

## 2. Сведения о характерных точках границ объекта

Обозначение характерных точек границ	Существующие координаты, м		Измененные (уточненные) координаты, м		Метод определения координат характерной точки	Средняя квадратическая погрешность положения характерной точки (M <sub>t</sub> ), м	Описание обозначения точки на местности (при наличии)
	X	Y	X	Y			
1	2	3	4	5	6	7	8
8939	432509.45	2327937.93	-	-	Геодезический метод	0.1	-
8940	432489.26	2327939.92	-	-	Геодезический метод	0.1	-
8941	432476.61	2327941.77	-	-	Геодезический метод	0.1	-
8942	432467.43	2327938.78	-	-	Геодезический метод	0.1	-
8943	432461.48	2327938.50	-	-	Геодезический метод	0.1	-
8944	432452.73	2327937.29	-	-	Геодезический метод	0.1	-
8945	432443.92	2327933.11	-	-	Геодезический метод	0.1	-
8946	432425.66	2327931.89	-	-	Геодезический метод	0.1	-
8947	432413.55	2327921.42	-	-	Геодезический метод	0.1	-
8948	432409.00	2327931.83	-	-	Геодезический метод	0.1	-
8949	432419.90	2327941.12	-	-	Геодезический метод	0.1	-
8950	432435.09	2327947.16	-	-	Геодезический метод	0.1	-
8951	432439.50	2327949.85	-	-	Геодезический метод	0.1	-
8952	432440.74	2327952.20	-	-	Геодезический метод	0.1	-
8953	432439.18	2327953.43	-	-	Геодезический метод	0.1	-
8954	432428.85	2327952.44	-	-	Геодезический метод	0.1	-
8955	432420.19	2327955.39	-	-	Геодезический метод	0.1	-
8956	432411.50	2327957.16	-	-	Геодезический метод	0.1	-
8957	432402.03	2327959.33	-	-	Геодезический метод	0.1	-
8958	432394.04	2327956.71	-	-	Геодезический метод	0.1	-
8959	432391.63	2327955.18	-	-	Геодезический метод	0.1	-
8960	432381.43	2327960.14	-	-	Геодезический метод	0.1	-
8961	432373.91	2327961.09	-	-	Геодезический метод	0.1	-
8962	432364.41	2327962.07	-	-	Геодезический метод	0.1	-
8963	432341.06	2327964.13	-	-	Геодезический метод	0.1	-
8964	432299.16	2327970.52	-	-	Геодезический метод	0.1	-

## 2. Сведения о характерных точках границ объекта

Обозначение характерных точек границ	Существующие координаты, м		Измененные (уточненные) координаты, м		Метод определения координат характерной точки	Средняя квадратическая погрешность положения характерной точки (Мт), м	Описание обозначения точки на местности (при наличии)
	X	Y	X	Y			
1	2	3	4	5	6	7	8
8965	432241.42	2327977.83	-	-	Геодезический метод	0.1	-
8966	432184.42	2327982.55	-	-	Геодезический метод	0.1	-
8967	432070.72	2327987.82	-	-	Геодезический метод	0.1	-
8968	432033.52	2327991.44	-	-	Геодезический метод	0.1	-
8969	432017.86	2327991.36	-	-	Геодезический метод	0.1	-
8970	432005.40	2327992.80	-	-	Геодезический метод	0.1	-
8971	431997.64	2327991.77	-	-	Геодезический метод	0.1	-
8972	431991.75	2327994.27	-	-	Геодезический метод	0.1	-
8973	431977.62	2327991.97	-	-	Геодезический метод	0.1	-
8974	431972.90	2327993.65	-	-	Геодезический метод	0.1	-
8975	431922.22	2327997.45	-	-	Геодезический метод	0.1	-
8976	431905.59	2327998.38	-	-	Геодезический метод	0.1	-
8977	431893.71	2327999.02	-	-	Геодезический метод	0.1	-
8978	431881.01	2327998.48	-	-	Геодезический метод	0.1	-
8979	431871.06	2327996.70	-	-	Геодезический метод	0.1	-
8980	431861.60	2327999.66	-	-	Геодезический метод	0.1	-
8981	431850.86	2327997.90	-	-	Геодезический метод	0.1	-
8982	431827.98	2328003.91	-	-	Геодезический метод	0.1	-
8983	431800.59	2328002.48	-	-	Геодезический метод	0.1	-
8984	431715.59	2328014.50	-	-	Геодезический метод	0.1	-
8985	431609.72	2328034.08	-	-	Геодезический метод	0.1	-
8986	431570.24	2328042.61	-	-	Геодезический метод	0.1	-
8987	431555.23	2328045.69	-	-	Геодезический метод	0.1	-
8988	431539.41	2328047.60	-	-	Геодезический метод	0.1	-
8989	431525.26	2328053.43	-	-	Геодезический метод	0.1	-
8990	431503.93	2328057.43	-	-	Геодезический метод	0.1	-

## 2. Сведения о характерных точках границ объекта

Обозначение характерных точек границ	Существующие координаты, м		Измененные (уточненные) координаты, м		Метод определения координат характерной точки	Средняя квадратическая погрешность положения характерной точки (Мт), м	Описание обозначения точки на местности (при наличии)
	X	Y	X	Y			
1	2	3	4	5	6	7	8
8991	431494.03	2328058.42	-	-	Геодезический метод	0.1	-
8992	431476.71	2328064.32	-	-	Геодезический метод	0.1	-
8993	431455.01	2328069.92	-	-	Геодезический метод	0.1	-
8994	431432.52	2328075.13	-	-	Геодезический метод	0.1	-
8995	431425.02	2328076.87	-	-	Геодезический метод	0.1	-
8996	431411.13	2328076.35	-	-	Геодезический метод	0.1	-
8997	431406.43	2328079.22	-	-	Геодезический метод	0.1	-
8998	431394.30	2328087.20	-	-	Геодезический метод	0.1	-
8999	431342.84	2328111.24	-	-	Геодезический метод	0.1	-
9000	431291.77	2328134.47	-	-	Геодезический метод	0.1	-
9001	431270.94	2328143.62	-	-	Геодезический метод	0.1	-
9002	431260.27	2328145.62	-	-	Геодезический метод	0.1	-
9003	431240.25	2328155.14	-	-	Геодезический метод	0.1	-
9004	431206.76	2328166.13	-	-	Геодезический метод	0.1	-
9005	431187.51	2328174.84	-	-	Геодезический метод	0.1	-
9006	431074.33	2328224.91	-	-	Геодезический метод	0.1	-
9007	431040.60	2328242.84	-	-	Геодезический метод	0.1	-
9008	431011.50	2328254.92	-	-	Геодезический метод	0.1	-
9009	430972.94	2328269.58	-	-	Геодезический метод	0.1	-
9010	430950.11	2328258.54	-	-	Геодезический метод	0.1	-
9011	430946.42	2328252.27	-	-	Геодезический метод	0.1	-
9012	430945.50	2328245.94	-	-	Геодезический метод	0.1	-
9013	430946.55	2328239.18	-	-	Геодезический метод	0.1	-
9014	430950.03	2328234.75	-	-	Геодезический метод	0.1	-
9015	430950.75	2328231.56	-	-	Геодезический метод	0.1	-
9016	430949.10	2328228.42	-	-	Геодезический метод	0.1	-

## 2. Сведения о характерных точках границ объекта

Обозначение характерных точек границ	Существующие координаты, м		Измененные (уточненные) координаты, м		Метод определения координат характерной точки	Средняя квадратическая погрешность положения характерной точки (Мт), м	Описание обозначения точки на местности (при наличии)
	X	Y	X	Y			
1	2	3	4	5	6	7	8
9017	430947.07	2328225.69	-	-	Геодезический метод	0.1	-
9018	430946.98	2328221.33	-	-	Геодезический метод	0.1	-
9019	430948.87	2328216.93	-	-	Геодезический метод	0.1	-
9020	430946.01	2328212.62	-	-	Геодезический метод	0.1	-
9021	430941.13	2328206.77	-	-	Геодезический метод	0.1	-
9022	430948.55	2328192.78	-	-	Геодезический метод	0.1	-
9023	430950.65	2328200.60	-	-	Геодезический метод	0.1	-
9024	430953.51	2328221.23	-	-	Геодезический метод	0.1	-
9025	430961.66	2328219.01	-	-	Геодезический метод	0.1	-
9026	430963.58	2328228.08	-	-	Геодезический метод	0.1	-
9027	430957.17	2328232.86	-	-	Геодезический метод	0.1	-
9028	430954.74	2328244.11	-	-	Геодезический метод	0.1	-
9029	430969.85	2328259.66	-	-	Геодезический метод	0.1	-
9030	430976.72	2328261.27	-	-	Геодезический метод	0.1	-
9031	430999.18	2328253.94	-	-	Геодезический метод	0.1	-
9032	431037.82	2328236.96	-	-	Геодезический метод	0.1	-
9033	431035.31	2328222.43	-	-	Геодезический метод	0.1	-
9034	431035.36	2328212.21	-	-	Геодезический метод	0.1	-
9035	431047.17	2328209.80	-	-	Геодезический метод	0.1	-
9036	431081.30	2328202.86	-	-	Геодезический метод	0.1	-
9037	431083.09	2328202.76	-	-	Геодезический метод	0.1	-
9038	431110.89	2328191.68	-	-	Геодезический метод	0.1	-
9039	431114.90	2328190.03	-	-	Геодезический метод	0.1	-
9040	431170.56	2328167.01	-	-	Геодезический метод	0.1	-
9041	431175.29	2328163.64	-	-	Геодезический метод	0.1	-
9042	431201.85	2328150.84	-	-	Геодезический метод	0.1	-

## 2. Сведения о характерных точках границ объекта

Обозначение характерных точек границ	Существующие координаты, м		Измененные (уточненные) координаты, м		Метод определения координат характерной точки	Средняя квадратическая погрешность положения характерной точки (Мт), м	Описание обозначения точки на местности (при наличии)
	X	Y	X	Y			
1	2	3	4	5	6	7	8
9043	431207.16	2328148.28	-	-	Геодезический метод	0.1	-
9044	431222.74	2328141.09	-	-	Геодезический метод	0.1	-
9045	431224.40	2328140.03	-	-	Геодезический метод	0.1	-
9046	431257.08	2328122.84	-	-	Геодезический метод	0.1	-
9047	431266.50	2328115.37	-	-	Геодезический метод	0.1	-
9048	431327.90	2328095.21	-	-	Геодезический метод	0.1	-
9049	431365.89	2328075.93	-	-	Геодезический метод	0.1	-
9050	431391.82	2328061.95	-	-	Геодезический метод	0.1	-
9051	431400.69	2328058.85	-	-	Геодезический метод	0.1	-
9052	431403.75	2328058.32	-	-	Геодезический метод	0.1	-
9053	431420.17	2328054.45	-	-	Геодезический метод	0.1	-
9054	431456.84	2328045.76	-	-	Геодезический метод	0.1	-
9055	431460.26	2328043.37	-	-	Геодезический метод	0.1	-
9056	431487.38	2328035.66	-	-	Геодезический метод	0.1	-
9057	431514.06	2328029.88	-	-	Геодезический метод	0.1	-
9058	431537.61	2328026.22	-	-	Геодезический метод	0.1	-
9059	431576.69	2328015.99	-	-	Геодезический метод	0.1	-
9060	431622.35	2328005.88	-	-	Геодезический метод	0.1	-
9061	431627.73	2328007.20	-	-	Геодезический метод	0.1	-
9062	431873.62	2327981.46	-	-	Геодезический метод	0.1	-
9063	432063.78	2327968.12	-	-	Геодезический метод	0.1	-
9064	432097.53	2327966.92	-	-	Геодезический метод	0.1	-
9065	432107.21	2327967.14	-	-	Геодезический метод	0.1	-
9066	432147.77	2327965.24	-	-	Геодезический метод	0.1	-
9067	432165.64	2327961.62	-	-	Геодезический метод	0.1	-
9068	432189.52	2327951.44	-	-	Геодезический метод	0.1	-

## 2. Сведения о характерных точках границ объекта

Обозначение характерных точек границ	Существующие координаты, м		Измененные (уточненные) координаты, м		Метод определения координат характерной точки	Средняя квадратическая погрешность положения характерной точки (Мт), м	Описание обозначения точки на местности (при наличии)
	X	Y	X	Y			
1	2	3	4	5	6	7	8
9069	432197.49	2327945.25	-	-	Геодезический метод	0.1	-
9070	432200.41	2327939.19	-	-	Геодезический метод	0.1	-
9071	432223.32	2327922.75	-	-	Геодезический метод	0.1	-
9072	432235.78	2327933.19	-	-	Геодезический метод	0.1	-
9073	432257.73	2327952.63	-	-	Геодезический метод	0.1	-
9074	432346.71	2327942.71	-	-	Геодезический метод	0.1	-
9075	432361.32	2327943.91	-	-	Геодезический метод	0.1	-
9076	432372.40	2327919.92	-	-	Геодезический метод	0.1	-
9077	432379.01	2327923.27	-	-	Геодезический метод	0.1	-
9078	432386.09	2327909.44	-	-	Геодезический метод	0.1	-
9079	432400.19	2327884.37	-	-	Геодезический метод	0.1	-
9080	432417.64	2327887.11	-	-	Геодезический метод	0.1	-
9081	432441.55	2327908.39	-	-	Геодезический метод	0.1	-
9082	432473.30	2327918.10	-	-	Геодезический метод	0.1	-
9083	432482.83	2327919.13	-	-	Геодезический метод	0.1	-
9084	432483.00	2327918.03	-	-	Геодезический метод	0.1	-
9085	432502.50	2327917.68	-	-	Геодезический метод	0.1	-
9086	432514.28	2327913.23	-	-	Геодезический метод	0.1	-
9087	432540.58	2327910.87	-	-	Геодезический метод	0.1	-
9088	432558.00	2327909.08	-	-	Геодезический метод	0.1	-
9089	432584.64	2327906.95	-	-	Геодезический метод	0.1	-
9090	432584.45	2327909.25	-	-	Геодезический метод	0.1	-
9091	432593.71	2327908.44	-	-	Геодезический метод	0.1	-
9092	432609.81	2327900.09	-	-	Геодезический метод	0.1	-
9093	432630.78	2327898.56	-	-	Геодезический метод	0.1	-
9094	432684.78	2327888.27	-	-	Геодезический метод	0.1	-

## 2. Сведения о характерных точках границ объекта

Обозначение характерных точек границ	Существующие координаты, м		Измененные (уточненные) координаты, м		Метод определения координат характерной точки	Средняя квадратическая погрешность положения характерной точки (Мт), м	Описание обозначения точки на местности (при наличии)
	X	Y	X	Y			
1	2	3	4	5	6	7	8
9095	432724.77	2327886.06	-	-	Геодезический метод	0.1	-
9096	432724.95	2327882.50	-	-	Геодезический метод	0.1	-
9097	432763.82	2327884.48	-	-	Геодезический метод	0.1	-
9098	432764.20	2327878.93	-	-	Геодезический метод	0.1	-
9099	432791.13	2327876.48	-	-	Геодезический метод	0.1	-
9100	432791.25	2327880.38	-	-	Геодезический метод	0.1	-
9101	432819.92	2327877.31	-	-	Геодезический метод	0.1	-
9102	432828.14	2327833.36	-	-	Геодезический метод	0.1	-
9103	432846.48	2327835.39	-	-	Геодезический метод	0.1	-
9104	432960.21	2327849.05	-	-	Геодезический метод	0.1	-
9105	433017.23	2327854.83	-	-	Геодезический метод	0.1	-
9106	433017.57	2327844.41	-	-	Геодезический метод	0.1	-
9107	433053.44	2327848.77	-	-	Геодезический метод	0.1	-
9108	433089.11	2327848.06	-	-	Геодезический метод	0.1	-
9109	433135.74	2327839.98	-	-	Геодезический метод	0.1	-
9110	433172.41	2327831.10	-	-	Геодезический метод	0.1	-
9111	433259.17	2327807.19	-	-	Геодезический метод	0.1	-
9112	433330.08	2327781.07	-	-	Геодезический метод	0.1	-
9113	433486.84	2327717.46	-	-	Геодезический метод	0.1	-
9114	433548.96	2327701.38	-	-	Геодезический метод	0.1	-
9115	433575.40	2327696.51	-	-	Геодезический метод	0.1	-
9116	433799.16	2327639.99	-	-	Геодезический метод	0.1	-
9117	433868.04	2327623.08	-	-	Геодезический метод	0.1	-
9118	433945.20	2327608.93	-	-	Геодезический метод	0.1	-
8807	433990.81	2327608.96	431720.35	2328723.50	Геодезический метод	0.1	-
9119	432872.26	2328226.27	430614.34	2329302.60	Геодезический метод	0.1	-



## 2. Сведения о характерных точках границ объекта

Обозначение характерных точек границ	Существующие координаты, м		Измененные (уточненные) координаты, м		Метод определения координат характерной точки	Средняя квадратическая погрешность положения характерной точки (Мт), м	Описание обозначения точки на местности (при наличии)
	X	Y	X	Y			
1	2	3	4	5	6	7	8
9120	432875.28	2328260.44	430579.28	2329303.89	Геодезический метод	0.1	-
9121	432880.34	2328316.11	430560.15	2329302.45	Геодезический метод	0.1	-
9122	432878.13	2328327.92	430529.50	2329296.07	Геодезический метод	0.1	-
9123	432878.62	2328339.86	430507.36	2329284.92	Геодезический метод	0.1	-
9124	432884.34	2328397.51	430477.27	2329265.44	Геодезический метод	0.1	-
9125	432886.16	2328404.10	430440.38	2329241.51	Геодезический метод	0.1	-
9126	432886.35	2328410.47	430395.30	2329212.12	Геодезический метод	0.1	-
9127	432894.10	2328501.77	430359.18	2329188.37	Геодезический метод	0.1	-
9128	432894.63	2328506.64	430317.54	2329161.13	Геодезический метод	0.1	-
9129	432900.54	2328568.17	430283.75	2329141.45	Геодезический метод	0.1	-
9130	432869.15	2328570.75	430273.10	2329136.30	Геодезический метод	0.1	-
9131	432871.63	2328601.24	430271.07	2329135.75	Геодезический метод	0.1	-
9132	432840.47	2328609.54	430263.72	2329134.43	Геодезический метод	0.1	-
9133	432836.37	2328559.50	430250.75	2329134.00	Геодезический метод	0.1	-
9134	432838.95	2328559.40	430096.62	2329129.21	Геодезический метод	0.1	-
9135	432841.76	2328558.07	430014.18	2329126.26	Геодезический метод	0.1	-
9136	432842.25	2328557.64	429967.90	2328957.82	Геодезический метод	0.1	-
9137	432865.41	2328536.78	429710.91	2329028.43	Геодезический метод	0.1	-
9138	432865.25	2328535.43	429707.61	2329070.15	Геодезический метод	0.1	-
9139	432865.61	2328535.40	429705.72	2329094.05	Геодезический метод	0.1	-
9140	432864.03	2328518.77	429704.97	2329093.50	Геодезический метод	0.1	-
9141	432863.70	2328518.80	429702.93	2329090.88	Геодезический метод	0.1	-
9142	432863.41	2328515.91	429694.03	2329086.91	Геодезический метод	0.1	-
9143	432861.59	2328511.12	429689.50	2329088.78	Геодезический метод	0.1	-
9144	432852.45	2328406.86	429686.78	2329088.30	Геодезический метод	0.1	-
9145	432852.39	2328400.37	429682.33	2329088.80	Геодезический метод	0.1	-

## 2. Сведения о характерных точках границ объекта

Обозначение характерных точек границ	Существующие координаты, м		Измененные (уточненные) координаты, м		Метод определения координат характерной точки	Средняя квадратическая погрешность положения характерной точки (Мт), м	Описание обозначения точки на местности (при наличии)
	X	Y	X	Y			
1	2	3	4	5	6	7	8
9146	432847.31	2328341.98	429678.42	2329090.83	Геодезический метод	0.1	-
9147	432845.52	2328328.54	429672.88	2329095.03	Геодезический метод	0.1	-
9148	432300.62	2328369.76	429664.09	2329100.56	Геодезический метод	0.1	-
9149	432255.97	2328371.40	429661.74	2329101.86	Геодезический метод	0.1	-
9150	432107.39	2328387.22	429626.33	2329106.92	Геодезический метод	0.1	-
9151	432110.07	2328405.05	429544.54	2329121.16	Геодезический метод	0.1	-
9152	432114.21	2328452.50	429505.90	2329128.64	Геодезический метод	0.1	-
9153	432003.49	2328463.54	429452.18	2329146.73	Геодезический метод	0.1	-
9154	431996.99	2328398.23	429398.88	2329165.79	Геодезический метод	0.1	-
9155	431921.38	2328404.09	429231.82	2329222.99	Геодезический метод	0.1	-
9156	431891.72	2328406.83	429192.85	2329234.44	Геодезический метод	0.1	-
9157	431891.27	2328419.78	429164.62	2329240.58	Геодезический метод	0.1	-
9158	431868.39	2328419.96	429139.29	2329244.27	Геодезический метод	0.1	-
9159	431838.64	2328422.55	429054.73	2329252.94	Геодезический метод	0.1	-
9160	431811.18	2328426.54	428872.92	2329271.31	Геодезический метод	0.1	-
9161	431782.69	2328428.32	428602.82	2329299.69	Геодезический метод	0.1	-
9162	431775.99	2328428.82	428489.25	2329312.35	Геодезический метод	0.1	-
9163	431775.94	2328406.99	428506.87	2329269.73	Геодезический метод	0.1	-
9164	431723.21	2328413.38	428511.12	2329259.45	Геодезический метод	0.1	-
9165	431702.64	2328422.97	428533.83	2329204.51	Геодезический метод	0.1	-
9166	431692.62	2328425.26	428555.94	2329214.40	Геодезический метод	0.1	-
9167	431671.00	2328441.61	428591.15	2329225.05	Геодезический метод	0.1	-
9168	431656.17	2328429.02	428646.22	2329235.29	Геодезический метод	0.1	-
9169	431652.92	2328427.40	428685.81	2329239.34	Геодезический метод	0.1	-
9170	431628.36	2328427.15	428700.25	2329240.82	Геодезический метод	0.1	-
9171	431620.22	2328426.90	428746.54	2329238.00	Геодезический метод	0.1	-

## 2. Сведения о характерных точках границ объекта

Обозначение характерных точек границ	Существующие координаты, м		Измененные (уточненные) координаты, м		Метод определения координат характерной точки	Средняя квадратическая погрешность положения характерной точки (Мт), м	Описание обозначения точки на местности (при наличии)
	X	Y	X	Y			
1	2	3	4	5	6	7	8
9172	431619.86	2328426.84	428770.11	2329234.45	Геодезический метод	0.1	-
9173	431613.56	2328426.95	428788.52	2329232.66	Геодезический метод	0.1	-
9174	431597.67	2328427.62	428805.05	2329231.38	Геодезический метод	0.1	-
9175	431597.96	2328430.68	428820.68	2329232.48	Геодезический метод	0.1	-
9176	431590.31	2328432.71	428831.04	2329230.38	Геодезический метод	0.1	-
9177	431589.55	2328428.68	428836.22	2329229.33	Геодезический метод	0.1	-
9178	431582.73	2328429.95	428845.68	2329229.61	Геодезический метод	0.1	-
9179	431583.60	2328434.49	428850.83	2329227.14	Геодезический метод	0.1	-
9180	431580.32	2328435.37	428874.01	2329227.15	Геодезический метод	0.1	-
9181	431563.09	2328444.18	428885.81	2329225.97	Геодезический метод	0.1	-
9182	431560.51	2328437.61	428892.79	2329220.62	Геодезический метод	0.1	-
9183	431534.18	2328444.49	428904.21	2329223.70	Геодезический метод	0.1	-
9184	431490.00	2328461.03	428910.84	2329224.52	Геодезический метод	0.1	-
9185	431439.28	2328482.96	428929.71	2329222.01	Геодезический метод	0.1	-
9186	431439.47	2328484.81	428948.54	2329217.84	Геодезический метод	0.1	-
9187	431441.53	2328504.84	429012.65	2329207.57	Геодезический метод	0.1	-
9188	431435.26	2328505.39	429084.23	2329192.41	Геодезический метод	0.1	-
9189	431410.72	2328507.13	429091.68	2329186.58	Геодезический метод	0.1	-
9190	431408.60	2328488.64	429106.80	2329185.80	Геодезический метод	0.1	-
9191	431381.80	2328497.90	429127.94	2329179.23	Геодезический метод	0.1	-
9192	431296.78	2328531.53	429207.85	2329157.81	Геодезический метод	0.1	-
9193	431277.25	2328539.42	429229.07	2329152.12	Геодезический метод	0.1	-
9194	431237.20	2328558.67	429266.67	2329140.25	Геодезический метод	0.1	-
9195	431214.87	2328566.91	429292.96	2329130.73	Геодезический метод	0.1	-
9196	431215.08	2328568.32	429303.37	2329131.23	Геодезический метод	0.1	-
9197	431194.61	2328577.75	429323.22	2329130.36	Геодезический метод	0.1	-

## 2. Сведения о характерных точках границ объекта

Обозначение характерных точек границ	Существующие координаты, м		Измененные (уточненные) координаты, м		Метод определения координат характерной точки	Средняя квадратическая погрешность положения характерной точки (Мт), м	Описание обозначения точки на местности (при наличии)
	X	Y	X	Y			
1	2	3	4	5	6	7	8
9198	431175.06	2328583.68	429338.57	2329117.75	Геодезический метод	0.1	-
9199	431156.26	2328591.44	429358.23	2329107.90	Геодезический метод	0.1	-
9200	431155.00	2328586.11	429385.45	2329097.42	Геодезический метод	0.1	-
9201	431128.39	2328595.20	429391.48	2329091.62	Геодезический метод	0.1	-
9202	431127.28	2328597.85	429408.85	2329085.59	Геодезический метод	0.1	-
9203	431128.48	2328600.61	429410.83	2329084.64	Геодезический метод	0.1	-
9204	431129.89	2328606.63	429443.98	2329068.81	Геодезический метод	0.1	-
9205	431127.99	2328606.47	429450.06	2329066.27	Геодезический метод	0.1	-
9206	431094.81	2328622.35	429479.62	2329053.90	Геодезический метод	0.1	-
9207	431092.63	2328616.46	429545.29	2329027.03	Геодезический метод	0.1	-
9208	431053.21	2328629.49	429627.02	2328999.85	Геодезический метод	0.1	-
9209	431052.52	2328625.98	429696.61	2328980.00	Геодезический метод	0.1	-
9210	431024.19	2328634.77	429786.90	2328954.53	Геодезический метод	0.1	-
9211	430958.63	2328660.49	429850.79	2328933.38	Геодезический метод	0.1	-
9212	430962.58	2328680.46	429857.55	2328931.78	Геодезический метод	0.1	-
9213	430916.83	2328692.01	429898.80	2328922.01	Геодезический метод	0.1	-
9214	430882.09	2328703.74	429963.75	2328906.98	Геодезический метод	0.1	-
9215	430879.84	2328699.39	429999.47	2328895.85	Геодезический метод	0.1	-
9216	430700.25	2328773.92	430063.34	2328873.76	Геодезический метод	0.1	-
9217	430744.75	2328875.31	430100.58	2328859.74	Геодезический метод	0.1	-
9218	430636.50	2328925.44	430140.31	2328844.77	Геодезический метод	0.1	-
9219	430674.14	2329020.92	430204.19	2328823.15	Геодезический метод	0.1	-
9220	430764.54	2329018.66	430249.38	2328812.78	Геодезический метод	0.1	-
9221	430760.92	2329062.56	430425.80	2328790.30	Геодезический метод	0.1	-
9222	430745.59	2329059.80	430427.86	2328790.10	Геодезический метод	0.1	-
9223	430734.92	2329057.95	430427.89	2328791.57	Геодезический метод	0.1	-

## 2. Сведения о характерных точках границ объекта

Обозначение характерных точек границ	Существующие координаты, м		Измененные (уточненные) координаты, м		Метод определения координат характерной точки	Средняя квадратическая погрешность положения характерной точки (Мт), м	Описание обозначения точки на местности (при наличии)
	X	Y	X	Y			
1	2	3	4	5	6	7	8
9224	430707.94	2329053.12	430429.89	2328892.73	Геодезический метод	0.1	-
9225	430689.50	2329062.37	430489.31	2328939.06	Геодезический метод	0.1	-
9226	430672.44	2329070.80	430477.95	2328956.75	Геодезический метод	0.1	-
9227	430661.66	2329076.12	430472.46	2328966.97	Геодезический метод	0.1	-
9228	430639.86	2329106.57	430470.96	2328972.42	Геодезический метод	0.1	-
9229	430585.14	2328965.45	430471.45	2328978.29	Геодезический метод	0.1	-
9230	430520.79	2328913.86	430472.41	2328981.79	Геодезический метод	0.1	-
9231	430526.64	2328908.53	430474.16	2328983.97	Геодезический метод	0.1	-
9232	430528.99	2328877.95	430477.24	2328985.52	Геодезический метод	0.1	-
9233	430534.02	2328868.91	430479.59	2328986.40	Геодезический метод	0.1	-
9234	430542.11	2328863.53	430484.97	2328987.94	Геодезический метод	0.1	-
9235	430548.53	2328849.99	430488.24	2328988.88	Геодезический метод	0.1	-
9236	430546.12	2328841.10	430492.91	2328990.15	Геодезический метод	0.1	-
9237	430540.71	2328831.53	430496.40	2328991.10	Геодезический метод	0.1	-
9238	430511.97	2328809.76	430501.79	2328991.84	Геодезический метод	0.1	-
9239	430502.24	2328807.73	430508.79	2328991.78	Геодезический метод	0.1	-
9240	430499.14	2328801.83	430512.30	2328991.01	Геодезический метод	0.1	-
9241	430500.45	2328792.86	430515.52	2328989.72	Геодезический метод	0.1	-
9242	430506.19	2328782.32	430517.64	2328988.18	Геодезический метод	0.1	-
9243	430520.95	2328775.32	430520.85	2328987.15	Геодезический метод	0.1	-
9244	430605.44	2328755.00	430523.57	2328987.09	Геодезический метод	0.1	-
9245	430686.86	2328730.27	430526.87	2328987.82	Геодезический метод	0.1	-
9246	430705.32	2328722.45	430533.93	2328989.81	Геодезический метод	0.1	-
9247	430798.61	2328695.24	430541.52	2328992.23	Геодезический метод	0.1	-
9248	430832.68	2328685.99	430545.20	2328993.89	Геодезический метод	0.1	-
9249	430888.14	2328666.25	430548.29	2328996.19	Геодезический метод	0.1	-

## 2. Сведения о характерных точках границ объекта

Обозначение характерных точек границ	Существующие координаты, м		Измененные (уточненные) координаты, м		Метод определения координат характерной точки	Средняя квадратическая погрешность положения характерной точки (Мт), м	Описание обозначения точки на местности (при наличии)
	X	Y	X	Y			
1	2	3	4	5	6	7	8
9250	430924.43	2328656.58	430551.01	2328998.72	Геодезический метод	0.1	-
9251	431007.95	2328625.10	430553.48	2328999.45	Геодезический метод	0.1	-
9252	431078.27	2328603.58	430557.75	2328999.53	Геодезический метод	0.1	-
9253	431166.89	2328566.41	430562.57	2329000.13	Геодезический метод	0.1	-
9254	431186.11	2328559.32	430566.41	2329002.23	Геодезический метод	0.1	-
9255	431206.89	2328555.92	430569.19	2329003.74	Геодезический метод	0.1	-
9256	431301.41	2328516.03	430571.55	2329005.40	Геодезический метод	0.1	-
9257	431398.90	2328475.71	430573.36	2329006.67	Геодезический метод	0.1	-
9258	431427.74	2328465.44	430574.88	2329008.37	Геодезический метод	0.1	-
9259	431456.60	2328456.67	430575.60	2329010.18	Геодезический метод	0.1	-
9260	431480.40	2328454.70	430574.78	2329012.35	Геодезический метод	0.1	-
9261	431534.97	2328428.27	430573.69	2329013.12	Геодезический метод	0.1	-
9262	431579.67	2328415.24	430571.93	2329014.38	Геодезический метод	0.1	-
9263	431606.17	2328410.05	430567.98	2329015.90	Геодезический метод	0.1	-
9264	431656.38	2328406.17	430564.58	2329017.20	Геодезический метод	0.1	-
9265	431667.41	2328403.48	430561.17	2329018.16	Геодезический метод	0.1	-
9266	431672.37	2328405.23	430558.37	2329019.24	Геодезический метод	0.1	-
9267	431683.74	2328398.84	430556.17	2329020.86	Геодезический метод	0.1	-
9268	431710.34	2328394.61	430553.92	2329022.28	Геодезический метод	0.1	-
9269	431754.69	2328385.30	430552.77	2329023.26	Геодезический метод	0.1	-
9270	431863.43	2328372.64	430547.62	2329029.29	Геодезический метод	0.1	-
9271	432049.07	2328346.60	430543.93	2329034.27	Геодезический метод	0.1	-
9272	432188.34	2328328.52	430543.02	2329035.96	Геодезический метод	0.1	-
9273	432231.14	2328326.64	430542.18	2329037.53	Геодезический метод	0.1	-
9274	432302.75	2328314.30	430541.44	2329039.64	Геодезический метод	0.1	-
9275	432340.14	2328303.68	430541.24	2329040.18	Геодезический метод	0.1	-

## 2. Сведения о характерных точках границ объекта

Обозначение характерных точек границ	Существующие координаты, м		Измененные (уточненные) координаты, м		Метод определения координат характерной точки	Средняя квадратическая погрешность положения характерной точки (Мт), м	Описание обозначения точки на местности (при наличии)
	X	Y	X	Y			
1	2	3	4	5	6	7	8
9276	432352.02	2328301.57	430540.92	2329041.76	Геодезический метод	0.1	-
9277	432371.31	2328298.21	430540.44	2329044.12	Геодезический метод	0.1	-
9278	432370.83	2328292.63	430540.33	2329045.22	Геодезический метод	0.1	-
9279	432392.47	2328290.36	430539.90	2329049.33	Геодезический метод	0.1	-
9280	432474.85	2328277.05	430539.32	2329053.79	Геодезический метод	0.1	-
9281	432475.30	2328282.32	430539.19	2329056.72	Геодезический метод	0.1	-
9282	432529.05	2328272.31	430539.33	2329057.98	Геодезический метод	0.1	-
9283	432739.89	2328239.01	430539.43	2329058.89	Геодезический метод	0.1	-
9284	432833.48	2328226.70	430540.07	2329060.92	Геодезический метод	0.1	-
н9285	-	-	430540.77	2329062.34	Геодезический метод	0.1	-
н9286	-	-	430543.17	2329064.82	Геодезический метод	0.1	-
н9287	-	-	430543.59	2329065.19	Геодезический метод	0.1	-
н9288	-	-	430545.77	2329066.20	Геодезический метод	0.1	-
н9289	-	-	430552.34	2329067.61	Геодезический метод	0.1	-
н9290	-	-	430554.41	2329068.13	Геодезический метод	0.1	-
н9291	-	-	430555.53	2329068.80	Геодезический метод	0.1	-
н9292	-	-	430556.77	2329069.87	Геодезический метод	0.1	-
н9293	-	-	430557.37	2329070.53	Геодезический метод	0.1	-
н9294	-	-	430560.46	2329073.76	Геодезический метод	0.1	-
н9295	-	-	430562.44	2329075.49	Геодезический метод	0.1	-
н9296	-	-	430564.47	2329079.53	Геодезический метод	0.1	-
н9297	-	-	430565.80	2329082.96	Геодезический метод	0.1	-
н9298	-	-	430566.99	2329087.07	Геодезический метод	0.1	-
н9299	-	-	430568.26	2329091.24	Геодезический метод	0.1	-
н9300	-	-	430569.56	2329094.49	Геодезический метод	0.1	-
н9301	-	-	430573.43	2329105.90	Геодезический метод	0.1	-

## 2. Сведения о характерных точках границ объекта

Обозначение характерных точек границ	Существующие координаты, м		Измененные (уточненные) координаты, м		Метод определения координат характерной точки	Средняя квадратическая погрешность положения характерной точки (Мт), м	Описание обозначения точки на местности (при наличии)
	X	Y	X	Y			
1	2	3	4	5	6	7	8
н9302	-	-	430573.64	2329106.75	Геодезический метод	0.1	-
н9303	-	-	430575.78	2329115.53	Геодезический метод	0.1	-
н9304	-	-	430576.74	2329120.12	Геодезический метод	0.1	-
н9305	-	-	430577.29	2329121.42	Геодезический метод	0.1	-
н9306	-	-	430578.46	2329124.20	Геодезический метод	0.1	-
н9307	-	-	430580.60	2329126.65	Геодезический метод	0.1	-
н9308	-	-	430582.35	2329127.85	Геодезический метод	0.1	-
н9309	-	-	430586.26	2329129.44	Геодезический метод	0.1	-
н9310	-	-	430590.01	2329129.98	Геодезический метод	0.1	-
н9311	-	-	430594.56	2329130.57	Геодезический метод	0.1	-
н9312	-	-	430596.70	2329131.06	Геодезический метод	0.1	-
н9313	-	-	430598.57	2329131.50	Геодезический метод	0.1	-
н9314	-	-	430601.80	2329135.30	Геодезический метод	0.1	-
н9315	-	-	430603.57	2329137.60	Геодезический метод	0.1	-
н9316	-	-	430605.09	2329140.03	Геодезический метод	0.1	-
н9317	-	-	430606.32	2329143.55	Геодезический метод	0.1	-
н9318	-	-	430607.01	2329146.88	Геодезический метод	0.1	-
н9319	-	-	430607.27	2329151.71	Геодезический метод	0.1	-
н9320	-	-	430606.87	2329155.01	Геодезический метод	0.1	-
н9321	-	-	430606.75	2329156.03	Геодезический метод	0.1	-
н9322	-	-	430607.11	2329159.32	Геодезический метод	0.1	-
н9323	-	-	430607.29	2329159.90	Геодезический метод	0.1	-
н9324	-	-	430607.98	2329162.19	Геодезический метод	0.1	-
н9325	-	-	430609.65	2329164.38	Геодезический метод	0.1	-
н9326	-	-	430611.39	2329166.22	Геодезический метод	0.1	-
н9327	-	-	430612.16	2329168.29	Геодезический метод	0.1	-



## 2. Сведения о характерных точках границ объекта

Обозначение характерных точек границ	Существующие координаты, м		Измененные (уточненные) координаты, м		Метод определения координат характерной точки	Средняя квадратическая погрешность положения характерной точки (Мт), м	Описание обозначения точки на местности (при наличии)
	X	Y	X	Y			
1	2	3	4	5	6	7	8
н9328	-	-	430611.82	2329171.38	Геодезический метод	0.1	-
н9329	-	-	430611.53	2329171.73	Геодезический метод	0.1	-
н9330	-	-	430609.89	2329173.72	Геодезический метод	0.1	-
н9331	-	-	430606.88	2329176.91	Геодезический метод	0.1	-
н9332	-	-	430604.92	2329180.18	Геодезический метод	0.1	-
н9333	-	-	430604.93	2329182.51	Геодезический метод	0.1	-
н9334	-	-	430604.93	2329182.96	Геодезический метод	0.1	-
н9335	-	-	430607.37	2329187.30	Геодезический метод	0.1	-
н9336	-	-	430612.64	2329195.03	Геодезический метод	0.1	-
н9337	-	-	430617.13	2329200.00	Геодезический метод	0.1	-
н9338	-	-	430618.18	2329201.16	Геодезический метод	0.1	-
н9339	-	-	430621.23	2329203.41	Геодезический метод	0.1	-
н9340	-	-	430623.81	2329205.63	Геодезический метод	0.1	-
н9341	-	-	430625.24	2329206.80	Геодезический метод	0.1	-
н9342	-	-	430627.05	2329208.29	Геодезический метод	0.1	-
н9343	-	-	430628.80	2329210.47	Геодезический метод	0.1	-
н9344	-	-	430629.91	2329213.10	Геодезический метод	0.1	-
н9345	-	-	430629.77	2329215.99	Геодезический метод	0.1	-
н9346	-	-	430629.00	2329218.65	Геодезический метод	0.1	-
н9347	-	-	430628.61	2329219.65	Геодезический метод	0.1	-
н9348	-	-	430628.18	2329220.74	Геодезический метод	0.1	-
н9349	-	-	430622.08	2329226.68	Геодезический метод	0.1	-
н9350	-	-	430620.15	2329228.30	Геодезический метод	0.1	-
н9351	-	-	430615.49	2329232.23	Геодезический метод	0.1	-
н9352	-	-	430612.09	2329235.70	Геодезический метод	0.1	-
н9353	-	-	430610.98	2329238.47	Геодезический метод	0.1	-

## 2. Сведения о характерных точках границ объекта

Обозначение характерных точек границ	Существующие координаты, м		Измененные (уточненные) координаты, м		Метод определения координат характерной точки	Средняя квадратическая погрешность положения характерной точки (Мт), м	Описание обозначения точки на местности (при наличии)
	X	Y	X	Y			
1	2	3	4	5	6	7	8
н9354	-	-	430610.13	2329240.61	Геодезический метод	0.1	-
н9355	-	-	430609.70	2329243.25	Геодезический метод	0.1	-
н9356	-	-	430609.73	2329243.72	Геодезический метод	0.1	-
н9357	-	-	430610.07	2329250.38	Геодезический метод	0.1	-
н9358	-	-	430611.15	2329258.30	Геодезический метод	0.1	-
н9359	-	-	430613.24	2329265.43	Геодезический метод	0.1	-
н9360	-	-	430613.30	2329265.64	Геодезический метод	0.1	-
н9361	-	-	430614.06	2329268.19	Геодезический метод	0.1	-
н9362	-	-	430614.81	2329270.78	Геодезический метод	0.1	-
н9363	-	-	430618.31	2329274.89	Геодезический метод	0.1	-
н9364	-	-	430620.07	2329276.96	Геодезический метод	0.1	-
н9365	-	-	430621.65	2329278.39	Геодезический метод	0.1	-
н9366	-	-	430626.68	2329281.43	Геодезический метод	0.1	-
н9367	-	-	430628.80	2329282.71	Геодезический метод	0.1	-
н9368	-	-	430637.93	2329286.92	Геодезический метод	0.1	-
н9369	-	-	430638.23	2329286.96	Геодезический метод	0.1	-
н9370	-	-	430647.94	2329288.20	Геодезический метод	0.1	-
н9371	-	-	430653.52	2329290.04	Геодезический метод	0.1	-
н9372	-	-	430655.42	2329292.21	Геодезический метод	0.1	-
н9373	-	-	430656.05	2329293.64	Геодезический метод	0.1	-
н9374	-	-	430656.49	2329294.63	Геодезический метод	0.1	-
н9375	-	-	430656.72	2329296.91	Геодезический метод	0.1	-
н9376	-	-	430657.04	2329300.09	Геодезический метод	0.1	-
н9377	-	-	430655.52	2329300.18	Геодезический метод	0.1	-
н9378	-	-	430649.42	2329300.54	Геодезический метод	0.1	-
9119	432872.26	2328226.27	430614.34	2329302.60	Геодезический метод	0.1	-

## 2. Сведения о характерных точках границ объекта

Обозначение характерных точек границ	Существующие координаты, м		Измененные (уточненные) координаты, м		Метод определения координат характерной точки	Средняя квадратическая погрешность положения характерной точки (Мп), м	Описание обозначения точки на местности (при наличии)
	X	Y	X	Y			
1	2	3	4	5	6	7	8
9379	431912.21	2328677.90	431649.52	2329497.75	Геодезический метод	0.1	-
9380	431912.42	2328709.22	431639.53	2329461.17	Геодезический метод	0.1	-
9381	431869.37	2328711.30	431647.81	2329461.63	Геодезический метод	0.1	-
9382	431827.75	2328714.45	431664.29	2329462.28	Геодезический метод	0.1	-
9383	431719.75	2328722.75	431681.32	2329462.68	Геодезический метод	0.1	-
9384	431655.00	2328729.33	431702.01	2329462.76	Геодезический метод	0.1	-
9385	431657.69	2328764.45	431722.16	2329462.43	Геодезический метод	0.1	-
9386	431664.13	2328825.87	431741.80	2329461.72	Геодезический метод	0.1	-
9387	431674.68	2328826.98	431765.46	2329460.34	Геодезический метод	0.1	-
9388	431676.26	2328827.83	431785.26	2329458.95	Геодезический метод	0.1	-
9389	431677.81	2328831.76	431786.24	2329462.90	Геодезический метод	0.1	-
9390	431687.13	2328927.89	431802.32	2329527.33	Геодезический метод	0.1	-
9391	431689.06	2328946.01	431773.95	2329535.07	Геодезический метод	0.1	-
9392	431674.70	2328947.95	431748.67	2329541.97	Геодезический метод	0.1	-
9393	431688.38	2329094.70	431667.62	2329564.09	Геодезический метод	0.1	-
9394	431737.74	2329090.59	-	-	Геодезический метод	0.1	-
9395	431741.78	2329121.99	-	-	Геодезический метод	0.1	-
9396	431663.19	2329126.53	-	-	Геодезический метод	0.1	-
9397	431657.59	2329059.84	-	-	Геодезический метод	0.1	-
9398	431647.92	2328940.89	-	-	Геодезический метод	0.1	-
9399	431564.86	2328945.11	-	-	Геодезический метод	0.1	-
9400	431564.17	2328926.53	-	-	Геодезический метод	0.1	-
9401	431561.06	2328886.79	-	-	Геодезический метод	0.1	-
9402	431559.38	2328865.28	-	-	Геодезический метод	0.1	-
9403	431559.06	2328861.29	-	-	Геодезический метод	0.1	-
9404	431557.89	2328841.92	-	-	Геодезический метод	0.1	-

## 2. Сведения о характерных точках границ объекта

Обозначение характерных точек границ	Существующие координаты, м		Измененные (уточненные) координаты, м		Метод определения координат характерной точки	Средняя квадратическая погрешность положения характерной точки (Мт), м	Описание обозначения точки на местности (при наличии)
	X	Y	X	Y			
1	2	3	4	5	6	7	8
9405	431598.82	2328838.35	-	-	Геодезический метод	0.1	-
9406	431588.57	2328720.80	-	-	Геодезический метод	0.1	-
9407	431587.38	2328707.32	-	-	Геодезический метод	0.1	-
9408	431669.39	2328699.77	-	-	Геодезический метод	0.1	-
9409	431833.93	2328683.82	-	-	Геодезический метод	0.1	-
9379	431912.21	2328677.90	431649.52	2329497.75	Геодезический метод	0.1	-
9410	430489.37	2328939.43	430647.32	2327772.61	Геодезический метод	0.1	-
9411	430470.07	2328967.25	430635.34	2327769.31	Геодезический метод	0.1	-
9412	430468.29	2328972.73	430638.73	2327756.98	Геодезический метод	0.1	-
9413	430470.32	2328979.31	430633.41	2327747.30	Геодезический метод	0.1	-
9414	430473.28	2328985.40	430630.08	2327730.37	Геодезический метод	0.1	-
9415	430478.98	2328986.70	430631.39	2327713.67	Геодезический метод	0.1	-
9416	430498.49	2328992.45	430637.82	2327698.97	Геодезический метод	0.1	-
9417	430512.17	2328990.76	430649.63	2327692.71	Геодезический метод	0.1	-
9418	430519.64	2328985.88	430657.50	2327688.89	Геодезический метод	0.1	-
9419	430542.03	2328993.94	430658.19	2327686.40	Геодезический метод	0.1	-
9420	430550.18	2328999.45	430664.07	2327685.70	Геодезический метод	0.1	-
9421	430561.52	2328998.75	430673.45	2327684.59	Геодезический метод	0.1	-
9422	430566.34	2329003.62	430678.54	2327683.98	Геодезический метод	0.1	-
9423	430571.62	2329007.30	430685.07	2327683.21	Геодезический метод	0.1	-
9424	430573.11	2329010.58	430693.82	2327682.17	Геодезический метод	0.1	-
9425	430573.16	2329012.94	430717.00	2327685.60	Геодезический метод	0.1	-
9426	430569.42	2329015.38	430804.83	2327701.06	Геодезический метод	0.1	-
9427	430555.34	2329020.40	430787.88	2327797.34	Геодезический метод	0.1	-
9428	430544.20	2329031.03	430729.75	2327787.11	Геодезический метод	0.1	-
9429	430538.28	2329042.02	430676.56	2327776.10	Геодезический метод	0.1	-

## 2. Сведения о характерных точках границ объекта

Обозначение характерных точек границ	Существующие координаты, м		Измененные (уточненные) координаты, м		Метод определения координат характерной точки	Средняя квадратическая погрешность положения характерной точки (Мт), м	Описание обозначения точки на местности (при наличии)
	X	Y	X	Y			
1	2	3	4	5	6	7	8
9430	430536.57	2329051.05	430657.19	2327773.79	Геодезический метод	0.1	-
9431	430537.20	2329059.07	-	-	Геодезический метод	0.1	-
9432	430541.09	2329064.20	-	-	Геодезический метод	0.1	-
9433	430546.83	2329067.39	-	-	Геодезический метод	0.1	-
9434	430553.98	2329070.09	-	-	Геодезический метод	0.1	-
9435	430559.28	2329074.71	-	-	Геодезический метод	0.1	-
9436	430565.15	2329084.52	-	-	Геодезический метод	0.1	-
9437	430570.28	2329104.29	-	-	Геодезический метод	0.1	-
9438	430574.40	2329120.76	-	-	Геодезический метод	0.1	-
9439	430578.34	2329128.24	-	-	Геодезический метод	0.1	-
9440	430586.43	2329130.92	-	-	Геодезический метод	0.1	-
9441	430596.85	2329131.66	-	-	Геодезический метод	0.1	-
9442	430601.66	2329135.34	-	-	Геодезический метод	0.1	-
9443	430603.67	2329141.45	-	-	Геодезический метод	0.1	-
9444	430606.19	2329148.97	-	-	Геодезический метод	0.1	-
9445	430607.33	2329158.40	-	-	Геодезический метод	0.1	-
9446	430608.41	2329165.00	-	-	Геодезический метод	0.1	-
9447	430610.40	2329170.17	-	-	Геодезический метод	0.1	-
9448	430609.06	2329173.98	-	-	Геодезический метод	0.1	-
9449	430605.34	2329176.89	-	-	Геодезический метод	0.1	-
9450	430603.07	2329181.67	-	-	Геодезический метод	0.1	-
9451	430603.14	2329184.98	-	-	Геодезический метод	0.1	-
9452	430607.08	2329192.94	-	-	Геодезический метод	0.1	-
9453	430619.64	2329205.93	-	-	Геодезический метод	0.1	-
9454	430626.82	2329209.80	-	-	Геодезический метод	0.1	-
9455	430628.31	2329213.56	-	-	Геодезический метод	0.1	-

## 2. Сведения о характерных точках границ объекта

Обозначение характерных точек границ	Существующие координаты, м		Измененные (уточненные) координаты, м		Метод определения координат характерной точки	Средняя квадратическая погрешность положения характерной точки (Мт), м	Описание обозначения точки на местности (при наличии)
	X	Y	X	Y			
1	2	3	4	5	6	7	8
9456	430627.91	2329216.87	-	-	Геодезический метод	0.1	-
9457	430625.19	2329222.61	-	-	Геодезический метод	0.1	-
9458	430611.26	2329235.66	-	-	Геодезический метод	0.1	-
9459	430608.09	2329242.34	-	-	Геодезический метод	0.1	-
9460	430609.34	2329257.45	-	-	Геодезический метод	0.1	-
9461	430614.33	2329270.12	-	-	Геодезический метод	0.1	-
9462	430624.01	2329281.28	-	-	Геодезический метод	0.1	-
9463	430642.13	2329288.48	-	-	Геодезический метод	0.1	-
9464	430649.73	2329290.22	-	-	Геодезический метод	0.1	-
9465	430654.55	2329294.38	-	-	Геодезический метод	0.1	-
9466	430659.97	2329299.92	-	-	Геодезический метод	0.1	-
9467	430614.34	2329302.60	-	-	Геодезический метод	0.1	-
9468	430579.28	2329303.89	-	-	Геодезический метод	0.1	-
9469	430566.75	2329302.95	-	-	Геодезический метод	0.1	-
9470	430560.15	2329302.45	-	-	Геодезический метод	0.1	-
9471	430551.43	2329300.63	-	-	Геодезический метод	0.1	-
9472	430529.50	2329296.07	-	-	Геодезический метод	0.1	-
9473	430507.36	2329284.92	-	-	Геодезический метод	0.1	-
9474	430481.93	2329268.46	-	-	Геодезический метод	0.1	-
9475	430477.27	2329265.44	-	-	Геодезический метод	0.1	-
9476	430470.31	2329260.92	-	-	Геодезический метод	0.1	-
9477	430440.38	2329241.51	-	-	Геодезический метод	0.1	-
9478	430395.30	2329212.12	-	-	Геодезический метод	0.1	-
9479	430359.18	2329188.37	-	-	Геодезический метод	0.1	-
9480	430333.60	2329171.64	-	-	Геодезический метод	0.1	-
9481	430317.54	2329161.13	-	-	Геодезический метод	0.1	-

## 2. Сведения о характерных точках границ объекта

Обозначение характерных точек границ	Существующие координаты, м		Измененные (уточненные) координаты, м		Метод определения координат характерной точки	Средняя квадратическая погрешность положения характерной точки (Мт), м	Описание обозначения точки на местности (при наличии)
	X	Y	X	Y			
1	2	3	4	5	6	7	8
9482	430300.65	2329151.29	-	-	Геодезический метод	0.1	-
9483	430283.75	2329141.45	-	-	Геодезический метод	0.1	-
9484	430273.10	2329136.30	-	-	Геодезический метод	0.1	-
9485	430272.22	2329136.06	-	-	Геодезический метод	0.1	-
9486	430271.07	2329135.75	-	-	Геодезический метод	0.1	-
9487	430263.72	2329134.43	-	-	Геодезический метод	0.1	-
9488	430257.51	2329134.22	-	-	Геодезический метод	0.1	-
9489	430250.75	2329134.00	-	-	Геодезический метод	0.1	-
9490	430096.62	2329129.21	-	-	Геодезический метод	0.1	-
9491	430015.28	2329126.30	-	-	Геодезический метод	0.1	-
9492	429968.40	2328957.64	-	-	Геодезический метод	0.1	-
9493	429710.80	2329029.34	-	-	Геодезический метод	0.1	-
9494	429707.61	2329070.15	-	-	Геодезический метод	0.1	-
9495	429707.08	2329076.85	-	-	Геодезический метод	0.1	-
9496	429704.97	2329093.50	-	-	Геодезический метод	0.1	-
9497	429703.61	2329091.75	-	-	Геодезический метод	0.1	-
9498	429702.93	2329090.88	-	-	Геодезический метод	0.1	-
9499	429699.03	2329089.14	-	-	Геодезический метод	0.1	-
9500	429694.03	2329086.91	-	-	Геодезический метод	0.1	-
9501	429689.50	2329088.78	-	-	Геодезический метод	0.1	-
9502	429688.36	2329088.58	-	-	Геодезический метод	0.1	-
9503	429686.78	2329088.30	-	-	Геодезический метод	0.1	-
9504	429684.99	2329088.50	-	-	Геодезический метод	0.1	-
9505	429682.33	2329088.80	-	-	Геодезический метод	0.1	-
9506	429678.42	2329090.83	-	-	Геодезический метод	0.1	-
9507	429672.88	2329095.03	-	-	Геодезический метод	0.1	-

## 2. Сведения о характерных точках границ объекта

Обозначение характерных точек границ	Существующие координаты, м		Измененные (уточненные) координаты, м		Метод определения координат характерной точки	Средняя квадратическая погрешность положения характерной точки (Мт), м	Описание обозначения точки на местности (при наличии)
	X	Y	X	Y			
1	2	3	4	5	6	7	8
9508	429664.09	2329100.56	-	-	Геодезический метод	0.1	-
9509	429661.74	2329101.86	-	-	Геодезический метод	0.1	-
9510	429626.33	2329106.92	-	-	Геодезический метод	0.1	-
9511	429544.54	2329121.16	-	-	Геодезический метод	0.1	-
9512	429505.90	2329128.64	-	-	Геодезический метод	0.1	-
9513	429452.18	2329146.73	-	-	Геодезический метод	0.1	-
9514	429398.88	2329165.79	-	-	Геодезический метод	0.1	-
9515	429231.82	2329222.99	-	-	Геодезический метод	0.1	-
9516	429192.85	2329234.44	-	-	Геодезический метод	0.1	-
9517	429164.62	2329240.58	-	-	Геодезический метод	0.1	-
9518	429139.29	2329244.27	-	-	Геодезический метод	0.1	-
9519	429054.73	2329252.94	-	-	Геодезический метод	0.1	-
9520	428872.92	2329271.31	-	-	Геодезический метод	0.1	-
9521	428602.82	2329299.69	-	-	Геодезический метод	0.1	-
9522	428485.71	2329312.74	-	-	Геодезический метод	0.1	-
9523	428506.87	2329269.73	-	-	Геодезический метод	0.1	-
9524	428533.83	2329204.51	-	-	Геодезический метод	0.1	-
9525	428555.94	2329214.40	-	-	Геодезический метод	0.1	-
9526	428591.15	2329225.05	-	-	Геодезический метод	0.1	-
9527	428646.22	2329235.29	-	-	Геодезический метод	0.1	-
9528	428700.25	2329240.82	-	-	Геодезический метод	0.1	-
9529	428746.54	2329238.00	-	-	Геодезический метод	0.1	-
9530	428770.11	2329234.45	-	-	Геодезический метод	0.1	-
9531	428788.52	2329232.66	-	-	Геодезический метод	0.1	-
9532	428805.05	2329231.38	-	-	Геодезический метод	0.1	-
9533	428820.68	2329232.48	-	-	Геодезический метод	0.1	-



## 2. Сведения о характерных точках границ объекта

Обозначение характерных точек границ	Существующие координаты, м		Измененные (уточненные) координаты, м		Метод определения координат характерной точки	Средняя квадратическая погрешность положения характерной точки (Mt), м	Описание обозначения точки на местности (при наличии)
	X	Y	X	Y			
1	2	3	4	5	6	7	8
9534	428831.04	2329230.38	-	-	Геодезический метод	0.1	-
9535	428836.22	2329229.33	-	-	Геодезический метод	0.1	-
9536	428845.68	2329229.61	-	-	Геодезический метод	0.1	-
9537	428850.83	2329227.14	-	-	Геодезический метод	0.1	-
9538	428874.01	2329227.15	-	-	Геодезический метод	0.1	-
9539	428885.81	2329225.97	-	-	Геодезический метод	0.1	-
9540	428892.79	2329220.62	-	-	Геодезический метод	0.1	-
9541	428904.21	2329223.70	-	-	Геодезический метод	0.1	-
9542	428910.84	2329224.52	-	-	Геодезический метод	0.1	-
9543	428929.71	2329222.01	-	-	Геодезический метод	0.1	-
9544	428948.54	2329217.84	-	-	Геодезический метод	0.1	-
9545	429012.65	2329207.57	-	-	Геодезический метод	0.1	-
9546	429084.23	2329192.41	-	-	Геодезический метод	0.1	-
9547	429091.68	2329186.58	-	-	Геодезический метод	0.1	-
9548	429106.80	2329185.80	-	-	Геодезический метод	0.1	-
9549	429127.94	2329179.23	-	-	Геодезический метод	0.1	-
9550	429229.07	2329152.12	-	-	Геодезический метод	0.1	-
9551	429266.67	2329140.25	-	-	Геодезический метод	0.1	-
9552	429292.96	2329130.73	-	-	Геодезический метод	0.1	-
9553	429303.37	2329131.23	-	-	Геодезический метод	0.1	-
9554	429323.22	2329130.36	-	-	Геодезический метод	0.1	-
9555	429338.57	2329117.75	-	-	Геодезический метод	0.1	-
9556	429358.23	2329107.90	-	-	Геодезический метод	0.1	-
9557	429385.45	2329097.42	-	-	Геодезический метод	0.1	-
9558	429391.48	2329091.62	-	-	Геодезический метод	0.1	-
9559	429408.85	2329085.59	-	-	Геодезический метод	0.1	-

## 2. Сведения о характерных точках границ объекта

Обозначение характерных точек границ	Существующие координаты, м		Измененные (уточненные) координаты, м		Метод определения координат характерной точки	Средняя квадратическая погрешность положения характерной точки (Мт), м	Описание обозначения точки на местности (при наличии)
	X	Y	X	Y			
1	2	3	4	5	6	7	8
9560	429443.98	2329068.81	-	-	Геодезический метод	0.1	-
9561	429479.62	2329053.90	-	-	Геодезический метод	0.1	-
9562	429545.29	2329027.03	-	-	Геодезический метод	0.1	-
9563	429627.02	2328999.85	-	-	Геодезический метод	0.1	-
9564	429696.61	2328980.00	-	-	Геодезический метод	0.1	-
9565	429786.90	2328954.53	-	-	Геодезический метод	0.1	-
9566	429850.79	2328933.38	-	-	Геодезический метод	0.1	-
9567	429898.80	2328922.01	-	-	Геодезический метод	0.1	-
9568	429963.75	2328906.98	-	-	Геодезический метод	0.1	-
9569	429999.47	2328895.85	-	-	Геодезический метод	0.1	-
9570	430063.34	2328873.76	-	-	Геодезический метод	0.1	-
9571	430140.31	2328844.77	-	-	Геодезический метод	0.1	-
9572	430204.19	2328823.15	-	-	Геодезический метод	0.1	-
9573	430249.38	2328812.78	-	-	Геодезический метод	0.1	-
9574	430425.80	2328790.30	-	-	Геодезический метод	0.1	-
9575	430427.84	2328890.53	-	-	Геодезический метод	0.1	-
9410	430489.37	2328939.43	430647.32	2327772.61	Геодезический метод	0.1	-
9576	431784.97	2329456.19	433250.05	2328553.52	Геодезический метод	0.1	-
9577	431802.32	2329527.33	433195.18	2328558.77	Геодезический метод	0.1	-
9578	431772.14	2329536.23	433193.57	2328541.19	Геодезический метод	0.1	-
9579	431671.13	2329566.04	433192.08	2328524.95	Геодезический метод	0.1	-
9580	431649.52	2329497.75	433191.94	2328523.49	Геодезический метод	0.1	-
9581	431642.89	2329463.31	433190.87	2328511.81	Геодезический метод	0.1	-
н9582	-	-	433190.53	2328508.08	Геодезический метод	0.1	-
н9583	-	-	433189.15	2328493.06	Геодезический метод	0.1	-
н9584	-	-	433171.61	2328302.13	Геодезический метод	0.1	-

## 2. Сведения о характерных точках границ объекта

Обозначение характерных точек границ	Существующие координаты, м		Измененные (уточненные) координаты, м		Метод определения координат характерной точки	Средняя квадратическая погрешность положения характерной точки (Мт), м	Описание обозначения точки на местности (при наличии)
	X	Y	X	Y			
1	2	3	4	5	6	7	8
н9585	-	-	433233.62	2328297.21	Геодезический метод	0.1	-
н9586	-	-	433237.99	2328348.17	Геодезический метод	0.1	-
н9587	-	-	433253.29	2328526.38	Геодезический метод	0.1	-
н9588	-	-	433254.11	2328535.90	Геодезический метод	0.1	-
н9589	-	-	433255.57	2328552.99	Геодезический метод	0.1	-
9576	431784.97	2329456.19	433250.05	2328553.52	Геодезический метод	0.1	-
н9590	-	-	433219.83	2328460.09	Геодезический метод	0.1	-
н9591	-	-	433220.93	2328475.76	Геодезический метод	0.1	-
н9592	-	-	433221.11	2328478.24	Геодезический метод	0.1	-
н9593	-	-	433225.81	2328480.34	Геодезический метод	0.1	-
н9594	-	-	433228.78	2328483.30	Геодезический метод	0.1	-
н9595	-	-	433230.25	2328486.38	Геодезический метод	0.1	-
н9596	-	-	433231.15	2328489.82	Геодезический метод	0.1	-
н9597	-	-	433231.02	2328492.94	Геодезический метод	0.1	-
н9598	-	-	433230.04	2328495.44	Геодезический метод	0.1	-
н9599	-	-	433228.47	2328498.18	Геодезический метод	0.1	-
н9600	-	-	433225.52	2328501.25	Геодезический метод	0.1	-
н9601	-	-	433222.80	2328502.19	Геодезический метод	0.1	-
н9602	-	-	433223.33	2328508.37	Геодезический метод	0.1	-
н9603	-	-	433215.74	2328508.73	Геодезический метод	0.1	-
н9604	-	-	433215.42	2328502.83	Геодезический метод	0.1	-
н9605	-	-	433213.04	2328501.94	Геодезический метод	0.1	-
н9606	-	-	433209.84	2328499.81	Геодезический метод	0.1	-
н9607	-	-	433207.93	2328497.46	Геодезический метод	0.1	-
н9608	-	-	433206.92	2328495.14	Геодезический метод	0.1	-
н9609	-	-	433206.11	2328491.60	Геодезический метод	0.1	-

## 2. Сведения о характерных точках границ объекта

Обозначение характерных точек границ	Существующие координаты, м		Измененные (уточненные) координаты, м		Метод определения координат характерной точки	Средняя квадратическая погрешность положения характерной точки (Мт), м	Описание обозначения точки на местности (при наличии)
	X	Y	X	Y			
1	2	3	4	5	6	7	8
н9610	-	-	433205.91	2328489.31	Геодезический метод	0.1	-
н9611	-	-	433206.25	2328487.37	Геодезический метод	0.1	-
н9612	-	-	433207.32	2328484.67	Геодезический метод	0.1	-
н9613	-	-	433209.60	2328482.06	Геодезический метод	0.1	-
н9614	-	-	433211.25	2328480.31	Геодезический метод	0.1	-
н9615	-	-	433213.93	2328478.77	Геодезический метод	0.1	-
н9616	-	-	433213.77	2328476.32	Геодезический метод	0.1	-
н9617	-	-	433212.93	2328463.80	Геодезический метод	0.1	-
н9618	-	-	433192.52	2328465.78	Геодезический метод	0.1	-
н9619	-	-	433192.35	2328462.68	Геодезический метод	0.1	-
н9590	-	-	433219.83	2328460.09	Геодезический метод	0.1	-
9620	430808.54	2327700.82	432900.54	2328568.17	Геодезический метод	0.1	-
9621	430790.72	2327799.60	432870.35	2328571.13	Геодезический метод	0.1	-
9622	430729.75	2327787.11	432872.73	2328600.26	Геодезический метод	0.1	-
9623	430676.56	2327776.10	432872.92	2328602.61	Геодезический метод	0.1	-
9624	430647.32	2327772.61	432871.23	2328602.74	Геодезический метод	0.1	-
9625	430633.41	2327747.30	432840.12	2328605.29	Геодезический метод	0.1	-
9626	430630.08	2327730.37	432839.00	2328591.55	Геодезический метод	0.1	-
9627	430631.39	2327713.67	432837.59	2328574.34	Геодезический метод	0.1	-
9628	430637.82	2327698.97	432837.26	2328570.39	Геодезический метод	0.1	-
9629	430649.63	2327692.71	432836.37	2328559.50	Геодезический метод	0.1	-
9630	430664.07	2327685.70	432838.95	2328559.40	Геодезический метод	0.1	-
9631	430693.82	2327682.17	432841.76	2328558.07	Геодезический метод	0.1	-
9632	430717.00	2327685.60	432842.25	2328557.64	Геодезический метод	0.1	-
н9633	-	-	432865.41	2328536.78	Геодезический метод	0.1	-
н9634	-	-	432865.25	2328535.43	Геодезический метод	0.1	-

## 2. Сведения о характерных точках границ объекта

Обозначение характерных точек границ	Существующие координаты, м		Измененные (уточненные) координаты, м		Метод определения координат характерной точки	Средняя квадратическая погрешность положения характерной точки (Мт), м	Описание обозначения точки на местности (при наличии)
	X	Y	X	Y			
1	2	3	4	5	6	7	8
н9635	-	-	432865.61	2328535.40	Геодезический метод	0.1	-
н9636	-	-	432864.03	2328518.77	Геодезический метод	0.1	-
н9637	-	-	432863.70	2328518.80	Геодезический метод	0.1	-
н9638	-	-	432863.41	2328515.91	Геодезический метод	0.1	-
н9639	-	-	432861.59	2328511.12	Геодезический метод	0.1	-
н9640	-	-	432852.45	2328406.86	Геодезический метод	0.1	-
н9641	-	-	432852.39	2328400.37	Геодезический метод	0.1	-
н9642	-	-	432847.31	2328341.98	Геодезический метод	0.1	-
н9643	-	-	432846.09	2328327.94	Геодезический метод	0.1	-
н9644	-	-	432784.64	2328332.73	Геодезический метод	0.1	-
н9645	-	-	432735.12	2328336.59	Геодезический метод	0.1	-
н9646	-	-	432511.99	2328353.98	Геодезический метод	0.1	-
н9647	-	-	432393.60	2328363.21	Геодезический метод	0.1	-
н9648	-	-	432302.06	2328370.09	Геодезический метод	0.1	-
н9649	-	-	432301.28	2328370.17	Геодезический метод	0.1	-
н9650	-	-	432276.85	2328372.48	Геодезический метод	0.1	-
н9651	-	-	432256.32	2328374.42	Геодезический метод	0.1	-
н9652	-	-	432108.62	2328388.41	Геодезический метод	0.1	-
н9653	-	-	432110.07	2328405.05	Геодезический метод	0.1	-
н9654	-	-	432111.57	2328422.23	Геодезический метод	0.1	-
н9655	-	-	432114.21	2328452.50	Геодезический метод	0.1	-
н9656	-	-	432114.65	2328457.55	Геодезический метод	0.1	-
н9657	-	-	432002.76	2328467.44	Геодезический метод	0.1	-
н9658	-	-	431999.62	2328431.91	Геодезический метод	0.1	-
н9659	-	-	431996.69	2328398.76	Геодезический метод	0.1	-
н9660	-	-	431973.13	2328400.94	Геодезический метод	0.1	-

## 2. Сведения о характерных точках границ объекта

Обозначение характерных точек границ	Существующие координаты, м		Измененные (уточненные) координаты, м		Метод определения координат характерной точки	Средняя квадратическая погрешность положения характерной точки (Мт), м	Описание обозначения точки на местности (при наличии)
	X	Y	X	Y			
1	2	3	4	5	6	7	8
н9661	-	-	431944.61	2328403.57	Геодезический метод	0.1	-
н9662	-	-	431921.16	2328405.74	Геодезический метод	0.1	-
н9663	-	-	431911.64	2328406.62	Геодезический метод	0.1	-
н9664	-	-	431889.60	2328408.65	Геодезический метод	0.1	-
н9665	-	-	431890.37	2328418.05	Геодезический метод	0.1	-
н9666	-	-	431868.39	2328419.96	Геодезический метод	0.1	-
н9667	-	-	431838.64	2328422.55	Геодезический метод	0.1	-
н9668	-	-	431838.83	2328424.05	Геодезический метод	0.1	-
н9669	-	-	431811.18	2328426.54	Геодезический метод	0.1	-
н9670	-	-	431810.66	2328412.71	Геодезический метод	0.1	-
н9671	-	-	431774.04	2328411.02	Геодезический метод	0.1	-
н9672	-	-	431773.86	2328405.25	Геодезический метод	0.1	-
н9673	-	-	431723.41	2328411.48	Геодезический метод	0.1	-
н9674	-	-	431692.62	2328425.26	Геодезический метод	0.1	-
н9675	-	-	431671.00	2328441.61	Геодезический метод	0.1	-
н9676	-	-	431667.70	2328439.09	Геодезический метод	0.1	-
н9677	-	-	431656.17	2328429.02	Геодезический метод	0.1	-
н9678	-	-	431652.92	2328427.40	Геодезический метод	0.1	-
н9679	-	-	431628.36	2328427.15	Геодезический метод	0.1	-
н9680	-	-	431620.22	2328426.90	Геодезический метод	0.1	-
н9681	-	-	431619.86	2328426.84	Геодезический метод	0.1	-
н9682	-	-	431613.56	2328426.95	Геодезический метод	0.1	-
н9683	-	-	431597.67	2328427.62	Геодезический метод	0.1	-
н9684	-	-	431597.96	2328430.68	Геодезический метод	0.1	-
н9685	-	-	431590.31	2328432.71	Геодезический метод	0.1	-
н9686	-	-	431589.55	2328428.68	Геодезический метод	0.1	-

## 2. Сведения о характерных точках границ объекта

Обозначение характерных точек границ	Существующие координаты, м		Измененные (уточненные) координаты, м		Метод определения координат характерной точки	Средняя квадратическая погрешность положения характерной точки (Мт), м	Описание обозначения точки на местности (при наличии)
	X	Y	X	Y			
1	2	3	4	5	6	7	8
н9687	-	-	431582.73	2328429.95	Геодезический метод	0.1	-
н9688	-	-	431583.60	2328434.49	Геодезический метод	0.1	-
н9689	-	-	431580.32	2328435.37	Геодезический метод	0.1	-
н9690	-	-	431561.34	2328441.88	Геодезический метод	0.1	-
н9691	-	-	431560.51	2328437.61	Геодезический метод	0.1	-
н9692	-	-	431534.18	2328444.49	Геодезический метод	0.1	-
н9693	-	-	431490.00	2328461.03	Геодезический метод	0.1	-
н9694	-	-	431439.28	2328482.96	Геодезический метод	0.1	-
н9695	-	-	431439.47	2328484.81	Геодезический метод	0.1	-
н9696	-	-	431441.53	2328504.84	Геодезический метод	0.1	-
н9697	-	-	431435.26	2328505.39	Геодезический метод	0.1	-
н9698	-	-	431410.72	2328507.13	Геодезический метод	0.1	-
н9699	-	-	431408.60	2328488.64	Геодезический метод	0.1	-
н9700	-	-	431381.80	2328497.90	Геодезический метод	0.1	-
н9701	-	-	431296.78	2328531.53	Геодезический метод	0.1	-
н9702	-	-	431277.25	2328539.42	Геодезический метод	0.1	-
н9703	-	-	431252.95	2328548.01	Геодезический метод	0.1	-
н9704	-	-	431237.20	2328558.67	Геодезический метод	0.1	-
н9705	-	-	431214.87	2328566.91	Геодезический метод	0.1	-
н9706	-	-	431215.15	2328568.35	Геодезический метод	0.1	-
н9707	-	-	431194.61	2328577.75	Геодезический метод	0.1	-
н9708	-	-	431175.06	2328583.68	Геодезический метод	0.1	-
н9709	-	-	431156.26	2328591.44	Геодезический метод	0.1	-
н9710	-	-	431155.00	2328586.11	Геодезический метод	0.1	-
н9711	-	-	431128.39	2328595.20	Геодезический метод	0.1	-
н9712	-	-	431127.28	2328597.85	Геодезический метод	0.1	-

## 2. Сведения о характерных точках границ объекта

Обозначение характерных точек границ	Существующие координаты, м		Измененные (уточненные) координаты, м		Метод определения координат характерной точки	Средняя квадратическая погрешность положения характерной точки (Мт), м	Описание обозначения точки на местности (при наличии)
	X	Y	X	Y			
1	2	3	4	5	6	7	8
н9713	-	-	431128.48	2328600.61	Геодезический метод	0.1	-
н9714	-	-	431128.91	2328602.46	Геодезический метод	0.1	-
н9715	-	-	431127.95	2328602.84	Геодезический метод	0.1	-
н9716	-	-	431095.81	2328615.38	Геодезический метод	0.1	-
н9717	-	-	431092.63	2328616.46	Геодезический метод	0.1	-
н9718	-	-	431053.21	2328629.49	Геодезический метод	0.1	-
н9719	-	-	431052.52	2328625.98	Геодезический метод	0.1	-
н9720	-	-	431024.19	2328634.77	Геодезический метод	0.1	-
н9721	-	-	431007.85	2328640.01	Геодезический метод	0.1	-
н9722	-	-	430961.63	2328656.06	Геодезический метод	0.1	-
н9723	-	-	430956.68	2328659.28	Геодезический метод	0.1	-
н9724	-	-	430960.08	2328678.75	Геодезический метод	0.1	-
н9725	-	-	430955.63	2328679.53	Геодезический метод	0.1	-
н9726	-	-	430903.55	2328693.07	Геодезический метод	0.1	-
н9727	-	-	430880.01	2328701.97	Геодезический метод	0.1	-
н9728	-	-	430701.41	2328775.18	Геодезический метод	0.1	-
н9729	-	-	430745.91	2328877.36	Геодезический метод	0.1	-
н9730	-	-	430637.34	2328925.52	Геодезический метод	0.1	-
н9731	-	-	430673.76	2329021.07	Геодезический метод	0.1	-
н9732	-	-	430765.15	2329020.99	Геодезический метод	0.1	-
н9733	-	-	430763.84	2329063.30	Геодезический метод	0.1	-
н9734	-	-	430758.79	2329062.34	Геодезический метод	0.1	-
н9735	-	-	430745.59	2329059.80	Геодезический метод	0.1	-
н9736	-	-	430734.92	2329057.95	Геодезический метод	0.1	-
н9737	-	-	430707.94	2329053.12	Геодезический метод	0.1	-
н9738	-	-	430689.50	2329062.37	Геодезический метод	0.1	-



## 2. Сведения о характерных точках границ объекта

Обозначение характерных точек границ	Существующие координаты, м		Измененные (уточненные) координаты, м		Метод определения координат характерной точки	Средняя квадратическая погрешность положения характерной точки (Мт), м	Описание обозначения точки на местности (при наличии)
	X	Y	X	Y			
1	2	3	4	5	6	7	8
н9739	-	-	430672.44	2329070.80	Геодезический метод	0.1	-
н9740	-	-	430661.66	2329076.12	Геодезический метод	0.1	-
н9741	-	-	430641.17	2329104.74	Геодезический метод	0.1	-
н9742	-	-	430587.42	2328964.84	Геодезический метод	0.1	-
н9743	-	-	430522.39	2328914.13	Геодезический метод	0.1	-
н9744	-	-	430524.46	2328913.17	Геодезический метод	0.1	-
н9745	-	-	430529.42	2328908.91	Геодезический метод	0.1	-
н9746	-	-	430530.54	2328903.18	Геодезический метод	0.1	-
н9747	-	-	430529.84	2328899.30	Геодезический метод	0.1	-
н9748	-	-	430529.33	2328890.13	Геодезический метод	0.1	-
н9749	-	-	430530.27	2328883.33	Геодезический метод	0.1	-
н9750	-	-	430531.66	2328878.10	Геодезический метод	0.1	-
н9751	-	-	430534.17	2328873.54	Геодезический метод	0.1	-
н9752	-	-	430538.07	2328869.87	Геодезический метод	0.1	-
н9753	-	-	430543.60	2328865.88	Геодезический метод	0.1	-
н9754	-	-	430546.73	2328859.68	Геодезический метод	0.1	-
н9755	-	-	430548.72	2328852.30	Геодезический метод	0.1	-
н9756	-	-	430548.79	2328850.30	Геодезический метод	0.1	-
н9757	-	-	430548.97	2328845.12	Геодезический метод	0.1	-
н9758	-	-	430546.96	2328838.46	Геодезический метод	0.1	-
н9759	-	-	430543.50	2328833.19	Геодезический метод	0.1	-
н9760	-	-	430537.66	2328828.70	Геодезический метод	0.1	-
н9761	-	-	430526.79	2328820.76	Геодезический метод	0.1	-
н9762	-	-	430518.14	2328814.63	Геодезический метод	0.1	-
н9763	-	-	430514.09	2328811.41	Геодезический метод	0.1	-
н9764	-	-	430510.11	2328809.95	Геодезический метод	0.1	-

## 2. Сведения о характерных точках границ объекта

Обозначение характерных точек границ	Существующие координаты, м		Измененные (уточненные) координаты, м		Метод определения координат характерной точки	Средняя квадратическая погрешность положения характерной точки (Мт), м	Описание обозначения точки на местности (при наличии)
	X	Y	X	Y			
1	2	3	4	5	6	7	8
н9765	-	-	430506.29	2328809.02	Геодезический метод	0.1	-
н9766	-	-	430502.92	2328806.18	Геодезический метод	0.1	-
н9767	-	-	430501.67	2328801.90	Геодезический метод	0.1	-
н9768	-	-	430501.61	2328797.30	Геодезический метод	0.1	-
н9769	-	-	430503.30	2328792.34	Геодезический метод	0.1	-
н9770	-	-	430506.10	2328782.64	Геодезический метод	0.1	-
н9771	-	-	430506.19	2328782.32	Геодезический метод	0.1	-
н9772	-	-	430520.95	2328775.32	Геодезический метод	0.1	-
н9773	-	-	430605.44	2328755.00	Геодезический метод	0.1	-
н9774	-	-	430686.86	2328730.27	Геодезический метод	0.1	-
н9775	-	-	430705.32	2328722.45	Геодезический метод	0.1	-
н9776	-	-	430798.61	2328695.24	Геодезический метод	0.1	-
н9777	-	-	430832.68	2328685.99	Геодезический метод	0.1	-
н9778	-	-	430888.14	2328666.25	Геодезический метод	0.1	-
н9779	-	-	430924.43	2328656.58	Геодезический метод	0.1	-
н9780	-	-	430952.04	2328646.18	Геодезический метод	0.1	-
н9781	-	-	431007.95	2328625.10	Геодезический метод	0.1	-
н9782	-	-	431078.27	2328603.58	Геодезический метод	0.1	-
н9783	-	-	431166.89	2328566.41	Геодезический метод	0.1	-
н9784	-	-	431186.11	2328559.32	Геодезический метод	0.1	-
н9785	-	-	431206.89	2328555.92	Геодезический метод	0.1	-
н9786	-	-	431241.57	2328541.28	Геодезический метод	0.1	-
н9787	-	-	431296.73	2328518.01	Геодезический метод	0.1	-
н9788	-	-	431301.41	2328516.03	Геодезический метод	0.1	-
н9789	-	-	431398.90	2328475.71	Геодезический метод	0.1	-
н9790	-	-	431427.74	2328465.44	Геодезический метод	0.1	-

## 2. Сведения о характерных точках границ объекта

Обозначение характерных точек границ	Существующие координаты, м		Измененные (уточненные) координаты, м		Метод определения координат характерной точки	Средняя квадратическая погрешность положения характерной точки (Мт), м	Описание обозначения точки на местности (при наличии)
	X	Y	X	Y			
1	2	3	4	5	6	7	8
н9791	-	-	431456.60	2328456.67	Геодезический метод	0.1	-
н9792	-	-	431480.40	2328454.70	Геодезический метод	0.1	-
н9793	-	-	431494.15	2328448.04	Геодезический метод	0.1	-
н9794	-	-	431534.97	2328428.27	Геодезический метод	0.1	-
н9795	-	-	431579.67	2328415.24	Геодезический метод	0.1	-
н9796	-	-	431590.84	2328413.05	Геодезический метод	0.1	-
н9797	-	-	431606.17	2328410.05	Геодезический метод	0.1	-
н9798	-	-	431656.38	2328406.17	Геодезический метод	0.1	-
н9799	-	-	431667.41	2328403.48	Геодезический метод	0.1	-
н9800	-	-	431672.37	2328405.23	Геодезический метод	0.1	-
н9801	-	-	431683.74	2328398.84	Геодезический метод	0.1	-
н9802	-	-	431710.34	2328394.61	Геодезический метод	0.1	-
н9803	-	-	431754.69	2328385.30	Геодезический метод	0.1	-
н9804	-	-	431863.43	2328372.64	Геодезический метод	0.1	-
н9805	-	-	431886.36	2328369.11	Геодезический метод	0.1	-
н9806	-	-	431886.39	2328369.42	Геодезический метод	0.1	-
н9807	-	-	432049.07	2328346.60	Геодезический метод	0.1	-
н9808	-	-	432073.45	2328343.44	Геодезический метод	0.1	-
н9809	-	-	432166.38	2328331.37	Геодезический метод	0.1	-
н9810	-	-	432188.34	2328328.52	Геодезический метод	0.1	-
н9811	-	-	432231.14	2328326.64	Геодезический метод	0.1	-
н9812	-	-	432302.75	2328314.30	Геодезический метод	0.1	-
н9813	-	-	432340.14	2328303.68	Геодезический метод	0.1	-
н9814	-	-	432352.02	2328301.57	Геодезический метод	0.1	-
н9815	-	-	432371.31	2328298.21	Геодезический метод	0.1	-
н9816	-	-	432370.83	2328292.63	Геодезический метод	0.1	-

## 2. Сведения о характерных точках границ объекта

Обозначение характерных точек границ	Существующие координаты, м		Измененные (уточненные) координаты, м		Метод определения координат характерной точки	Средняя квадратическая погрешность положения характерной точки (Мт), м	Описание обозначения точки на местности (при наличии)
	X	Y	X	Y			
1	2	3	4	5	6	7	8
н9817	-	-	432392.47	2328290.36	Геодезический метод	0.1	-
н9818	-	-	432474.85	2328277.05	Геодезический метод	0.1	-
н9819	-	-	432475.30	2328282.32	Геодезический метод	0.1	-
н9820	-	-	432486.24	2328280.28	Геодезический метод	0.1	-
н9821	-	-	432529.05	2328272.31	Геодезический метод	0.1	-
н9822	-	-	432620.41	2328257.88	Геодезический метод	0.1	-
н9823	-	-	432739.89	2328239.01	Геодезический метод	0.1	-
н9824	-	-	432833.48	2328226.70	Геодезический метод	0.1	-
н9825	-	-	432872.26	2328226.27	Геодезический метод	0.1	-
н9826	-	-	432873.75	2328243.13	Геодезический метод	0.1	-
н9827	-	-	432875.28	2328260.44	Геодезический метод	0.1	-
н9828	-	-	432880.34	2328316.11	Геодезический метод	0.1	-
н9829	-	-	432881.16	2328325.18	Геодезический метод	0.1	-
н9830	-	-	432879.68	2328325.30	Геодезический метод	0.1	-
н9831	-	-	432877.19	2328325.50	Геодезический метод	0.1	-
н9832	-	-	432878.62	2328339.86	Геодезический метод	0.1	-
н9833	-	-	432884.34	2328397.51	Геодезический метод	0.1	-
н9834	-	-	432885.24	2328397.41	Геодезический метод	0.1	-
н9835	-	-	432885.82	2328404.22	Геодезический метод	0.1	-
н9836	-	-	432886.35	2328410.47	Геодезический метод	0.1	-
н9837	-	-	432894.10	2328501.77	Геодезический метод	0.1	-
н9838	-	-	432894.63	2328506.64	Геодезический метод	0.1	-
н9839	-	-	432899.43	2328556.62	Геодезический метод	0.1	-
9620	430808.54	2327700.82	432900.54	2328568.17	Геодезический метод	0.1	-
н9840	-	-	432503.18	2328335.48	Геодезический метод	0.1	-
н9841	-	-	432504.05	2328345.49	Геодезический метод	0.1	-

## 2. Сведения о характерных точках границ объекта

Обозначение характерных точек границ	Существующие координаты, м		Измененные (уточненные) координаты, м		Метод определения координат характерной точки	Средняя квадратическая погрешность положения характерной точки (Мт), м	Описание обозначения точки на местности (при наличии)
	X	Y	X	Y			
1	2	3	4	5	6	7	8
н9842	-	-	432494.14	2328346.36	Геодезический метод	0.1	-
н9843	-	-	432493.27	2328336.34	Геодезический метод	0.1	-
н9840	-	-	432503.18	2328335.48	Геодезический метод	0.1	-
9844	431037.69	2327927.20	431071.22	2328061.45	Геодезический метод	0.1	-
9845	431048.53	2327971.79	431067.64	2328066.54	Геодезический метод	0.1	-
9846	431050.36	2327975.56	431063.26	2328067.35	Геодезический метод	0.1	-
9847	431053.05	2327974.62	431053.88	2328068.58	Геодезический метод	0.1	-
9848	431066.59	2328009.14	431020.84	2328092.50	Геодезический метод	0.1	-
9849	431068.74	2328009.08	431024.49	2328097.78	Геодезический метод	0.1	-
9850	431071.27	2328013.17	431022.48	2328100.38	Геодезический метод	0.1	-
9851	431075.26	2328023.67	430995.34	2328135.47	Геодезический метод	0.1	-
9852	431075.50	2328035.76	430982.44	2328128.40	Геодезический метод	0.1	-
9853	431072.95	2328049.11	430995.52	2328106.16	Геодезический метод	0.1	-
9854	431071.22	2328061.45	430999.83	2328100.39	Геодезический метод	0.1	-
9855	431067.64	2328066.54	431001.18	2328098.30	Геодезический метод	0.1	-
9856	431063.26	2328067.35	431002.93	2328094.75	Геодезический метод	0.1	-
9857	431053.88	2328068.58	431003.63	2328091.62	Геодезический метод	0.1	-
9858	431020.84	2328092.50	431004.24	2328090.23	Геодезический метод	0.1	-
9859	431024.79	2328098.37	431005.29	2328089.57	Геодезический метод	0.1	-
9860	431022.48	2328100.38	431007.08	2328088.96	Геодезический метод	0.1	-
9861	430995.34	2328135.47	431010.25	2328087.66	Геодезический метод	0.1	-
9862	430982.44	2328128.40	431039.53	2328070.20	Геодезический метод	0.1	-
9863	431004.30	2328090.80	431054.76	2328061.14	Геодезический метод	0.1	-
9864	431052.35	2328061.28	431056.95	2328059.24	Геодезический метод	0.1	-
9865	431057.20	2328056.95	431058.30	2328057.30	Геодезический метод	0.1	-
9866	431064.71	2328045.16	431061.84	2328050.70	Геодезический метод	0.1	-

## 2. Сведения о характерных точках границ объекта

Обозначение характерных точек границ	Существующие координаты, м		Измененные (уточненные) координаты, м		Метод определения координат характерной точки	Средняя квадратическая погрешность положения характерной точки (Мт), м	Описание обозначения точки на местности (при наличии)
	X	Y	X	Y			
1	2	3	4	5	6	7	8
9867	431064.64	2328041.29	431063.91	2328047.95	Геодезический метод	0.1	-
9868	431068.44	2328037.68	431065.71	2328044.88	Геодезический метод	0.1	-
9869	431067.61	2328031.36	431066.19	2328042.48	Геодезический метод	0.1	-
9870	431063.12	2328036.03	431066.89	2328040.50	Геодезический метод	0.1	-
9871	431056.18	2328041.46	431068.61	2328038.98	Геодезический метод	0.1	-
9872	431058.03	2328045.65	431069.39	2328037.64	Геодезический метод	0.1	-
9873	431053.62	2328054.20	431069.21	2328033.71	Геодезический метод	0.1	-
9874	431003.83	2328084.82	431069.21	2328030.78	Геодезический метод	0.1	-
9875	430992.20	2328102.68	431069.51	2328027.11	Геодезический метод	0.1	-
9876	430953.95	2328163.04	431069.24	2328024.62	Геодезический метод	0.1	-
9877	430936.11	2328204.65	431068.43	2328021.07	Геодезический метод	0.1	-
9878	430941.22	2328213.01	431066.34	2328015.11	Геодезический метод	0.1	-
9879	430942.88	2328225.66	431065.09	2328012.28	Геодезический метод	0.1	-
9880	430941.83	2328243.05	431064.29	2328010.47	Геодезический метод	0.1	-
9881	430944.33	2328253.40	431060.05	2328002.75	Геодезический метод	0.1	-
9882	430947.64	2328260.38	431056.54	2327997.07	Геодезический метод	0.1	-
9883	430948.10	2328265.49	431055.40	2327994.81	Геодезический метод	0.1	-
9884	430946.97	2328270.80	431051.78	2327987.60	Геодезический метод	0.1	-
9885	430944.59	2328275.08	431046.14	2327975.10	Геодезический метод	0.1	-
9886	430938.31	2328278.02	431043.63	2327968.34	Геодезический метод	0.1	-
9887	430924.16	2328284.66	431042.28	2327965.09	Геодезический метод	0.1	-
9888	430904.04	2328291.94	431038.57	2327951.68	Геодезический метод	0.1	-
9889	430865.85	2328303.64	431032.09	2327928.29	Геодезический метод	0.1	-
9890	430770.94	2328334.11	431031.79	2327927.14	Геодезический метод	0.1	-
9891	430756.55	2328337.39	431037.21	2327925.71	Геодезический метод	0.1	-
9892	430739.74	2328343.02	431052.11	2327971.95	Геодезический метод	0.1	-

## 2. Сведения о характерных точках границ объекта

Обозначение характерных точек границ	Существующие координаты, м		Измененные (уточненные) координаты, м		Метод определения координат характерной точки	Средняя квадратическая погрешность положения характерной точки (Мт), м	Описание обозначения точки на местности (при наличии)
	X	Y	X	Y			
1	2	3	4	5	6	7	8
9893	430681.82	2328355.12	431052.37	2327972.64	Геодезический метод	0.1	-
9894	430625.68	2328368.06	431066.59	2328009.14	Геодезический метод	0.1	-
9895	430526.08	2328393.69	431068.74	2328009.08	Геодезический метод	0.1	-
9896	430379.91	2328417.44	431071.27	2328013.17	Геодезический метод	0.1	-
9897	430345.57	2328428.00	431072.55	2328014.68	Геодезический метод	0.1	-
9898	430321.03	2328434.84	431072.68	2328023.69	Геодезический метод	0.1	-
9899	430216.46	2328458.45	431073.75	2328035.18	Геодезический метод	0.1	-
9900	430150.48	2328473.18	431071.26	2328047.12	Геодезический метод	0.1	-
9901	430111.96	2328485.94	-	-	Геодезический метод	0.1	-
9902	430079.84	2328501.40	-	-	Геодезический метод	0.1	-
9903	430012.22	2328521.98	-	-	Геодезический метод	0.1	-
9904	429944.97	2328543.43	-	-	Геодезический метод	0.1	-
9905	429921.58	2328554.48	-	-	Геодезический метод	0.1	-
9906	429865.50	2328570.41	-	-	Геодезический метод	0.1	-
9907	429841.30	2328576.72	-	-	Геодезический метод	0.1	-
9908	429760.31	2328598.80	-	-	Геодезический метод	0.1	-
9909	429723.81	2328606.59	-	-	Геодезический метод	0.1	-
9910	429652.24	2328623.89	-	-	Геодезический метод	0.1	-
9911	429615.82	2328635.91	-	-	Геодезический метод	0.1	-
9912	429535.40	2328668.56	-	-	Геодезический метод	0.1	-
9913	429512.32	2328677.48	-	-	Геодезический метод	0.1	-
9914	429476.66	2328692.30	-	-	Геодезический метод	0.1	-
9915	429393.46	2328726.77	-	-	Геодезический метод	0.1	-
9916	429289.29	2328770.47	-	-	Геодезический метод	0.1	-
9917	429212.29	2328797.76	-	-	Геодезический метод	0.1	-
9918	429076.35	2328839.28	-	-	Геодезический метод	0.1	-

## 2. Сведения о характерных точках границ объекта

Обозначение характерных точек границ	Существующие координаты, м		Измененные (уточненные) координаты, м		Метод определения координат характерной точки	Средняя квадратическая погрешность положения характерной точки (Мт), м	Описание обозначения точки на местности (при наличии)
	X	Y	X	Y			
1	2	3	4	5	6	7	8
9919	429013.22	2328855.36	-	-	Геодезический метод	0.1	-
9920	428943.02	2328870.53	-	-	Геодезический метод	0.1	-
9921	428866.39	2328881.24	-	-	Геодезический метод	0.1	-
9922	428735.57	2328903.13	-	-	Геодезический метод	0.1	-
9923	428785.17	2328885.92	-	-	Геодезический метод	0.1	-
9924	428906.54	2328865.28	-	-	Геодезический метод	0.1	-
9925	428942.84	2328859.46	-	-	Геодезический метод	0.1	-
9926	428973.68	2328855.22	-	-	Геодезический метод	0.1	-
9927	429034.73	2328841.75	-	-	Геодезический метод	0.1	-
9928	429077.06	2328827.09	-	-	Геодезический метод	0.1	-
9929	429175.49	2328776.41	-	-	Геодезический метод	0.1	-
9930	429217.29	2328763.77	-	-	Геодезический метод	0.1	-
9931	429325.76	2328728.57	-	-	Геодезический метод	0.1	-
9932	429386.44	2328708.88	-	-	Геодезический метод	0.1	-
9933	429401.40	2328704.02	-	-	Геодезический метод	0.1	-
9934	429449.72	2328685.13	-	-	Геодезический метод	0.1	-
9935	429445.49	2328664.24	-	-	Геодезический метод	0.1	-
9936	429491.52	2328647.13	-	-	Геодезический метод	0.1	-
9937	429523.85	2328637.61	-	-	Геодезический метод	0.1	-
9938	429555.02	2328629.79	-	-	Геодезический метод	0.1	-
9939	429564.37	2328628.97	-	-	Геодезический метод	0.1	-
9940	429595.09	2328623.27	-	-	Геодезический метод	0.1	-
9941	429624.93	2328615.07	-	-	Геодезический метод	0.1	-
9942	429622.72	2328601.77	-	-	Геодезический метод	0.1	-
9943	429663.31	2328588.91	-	-	Геодезический метод	0.1	-
9944	429698.00	2328589.43	-	-	Геодезический метод	0.1	-



## 2. Сведения о характерных точках границ объекта

Обозначение характерных точек границ	Существующие координаты, м		Измененные (уточненные) координаты, м		Метод определения координат характерной точки	Средняя квадратическая погрешность положения характерной точки (Мт), м	Описание обозначения точки на местности (при наличии)
	X	Y	X	Y			
1	2	3	4	5	6	7	8
9945	429777.56	2328570.04	-	-	Геодезический метод	0.1	-
9946	429847.61	2328554.12	-	-	Геодезический метод	0.1	-
9947	429924.42	2328530.00	-	-	Геодезический метод	0.1	-
9948	430018.57	2328485.22	-	-	Геодезический метод	0.1	-
9949	430086.35	2328468.32	-	-	Геодезический метод	0.1	-
9950	430173.11	2328441.85	-	-	Геодезический метод	0.1	-
9951	430232.99	2328437.36	-	-	Геодезический метод	0.1	-
9952	430338.18	2328414.60	-	-	Геодезический метод	0.1	-
9953	430397.02	2328379.11	-	-	Геодезический метод	0.1	-
9954	430457.37	2328377.87	-	-	Геодезический метод	0.1	-
9955	430548.96	2328367.83	-	-	Геодезический метод	0.1	-
9956	430581.85	2328360.63	-	-	Геодезический метод	0.1	-
9957	430623.64	2328351.80	-	-	Геодезический метод	0.1	-
9958	430628.65	2328344.17	-	-	Геодезический метод	0.1	-
9959	430658.14	2328338.66	-	-	Геодезический метод	0.1	-
9960	430687.05	2328332.65	-	-	Геодезический метод	0.1	-
9961	430716.42	2328326.57	-	-	Геодезический метод	0.1	-
9962	430744.36	2328319.52	-	-	Геодезический метод	0.1	-
9963	430743.64	2328316.33	-	-	Геодезический метод	0.1	-
9964	430788.21	2328304.87	-	-	Геодезический метод	0.1	-
9965	430791.39	2328304.06	-	-	Геодезический метод	0.1	-
9966	430800.66	2328301.68	-	-	Геодезический метод	0.1	-
9967	430835.45	2328293.67	-	-	Геодезический метод	0.1	-
9968	430847.41	2328288.67	-	-	Геодезический метод	0.1	-
9969	430864.24	2328281.63	-	-	Геодезический метод	0.1	-
9970	430868.58	2328279.79	-	-	Геодезический метод	0.1	-

## 2. Сведения о характерных точках границ объекта

Обозначение характерных точек границ	Существующие координаты, м		Измененные (уточненные) координаты, м		Метод определения координат характерной точки	Средняя квадратическая погрешность положения характерной точки (Мт), м	Описание обозначения точки на местности (при наличии)
	X	Y	X	Y			
1	2	3	4	5	6	7	8
9971	430878.41	2328275.81	-	-	Геодезический метод	0.1	-
9972	430882.50	2328273.70	-	-	Геодезический метод	0.1	-
9973	430886.88	2328270.71	-	-	Геодезический метод	0.1	-
9974	430890.73	2328267.35	-	-	Геодезический метод	0.1	-
9975	430900.80	2328258.75	-	-	Геодезический метод	0.1	-
9976	430901.55	2328258.26	-	-	Геодезический метод	0.1	-
9977	430904.46	2328255.40	-	-	Геодезический метод	0.1	-
9978	430907.21	2328253.82	-	-	Геодезический метод	0.1	-
9979	430910.93	2328251.71	-	-	Геодезический метод	0.1	-
9980	430912.83	2328250.63	-	-	Геодезический метод	0.1	-
9981	430917.45	2328247.78	-	-	Геодезический метод	0.1	-
9982	430926.14	2328242.82	-	-	Геодезический метод	0.1	-
9983	430938.89	2328230.38	-	-	Геодезический метод	0.1	-
9984	430937.69	2328216.03	-	-	Геодезический метод	0.1	-
9985	430930.11	2328205.60	-	-	Геодезический метод	0.1	-
9986	430934.34	2328186.21	-	-	Геодезический метод	0.1	-
9987	430942.31	2328173.22	-	-	Геодезический метод	0.1	-
9988	430952.55	2328150.95	-	-	Геодезический метод	0.1	-
9989	430959.43	2328141.66	-	-	Геодезический метод	0.1	-
9990	430987.42	2328103.90	-	-	Геодезический метод	0.1	-
9991	430984.22	2328090.26	-	-	Геодезический метод	0.1	-
9992	431005.40	2328076.44	-	-	Геодезический метод	0.1	-
9993	431001.41	2328065.94	-	-	Геодезический метод	0.1	-
9994	431016.57	2328055.28	-	-	Геодезический метод	0.1	-
9995	431042.12	2328052.85	-	-	Геодезический метод	0.1	-
9996	431050.94	2328038.51	-	-	Геодезический метод	0.1	-

## 2. Сведения о характерных точках границ объекта

Обозначение характерных точек границ	Существующие координаты, м		Измененные (уточненные) координаты, м		Метод определения координат характерной точки	Средняя квадратическая погрешность положения характерной точки (Мг), м	Описание обозначения точки на местности (при наличии)
	X	Y	X	Y			
1	2	3	4	5	6	7	8
9997	431048.41	2328007.55	-	-	Геодезический метод	0.1	-
9998	431044.42	2327985.80	-	-	Геодезический метод	0.1	-
9999	431043.24	2327983.00	-	-	Геодезический метод	0.1	-
10000	431028.57	2327941.20	-	-	Геодезический метод	0.1	-
10001	431027.33	2327937.21	-	-	Геодезический метод	0.1	-
10002	431025.03	2327928.91	-	-	Геодезический метод	0.1	-
10003	431037.28	2327925.69	-	-	Геодезический метод	0.1	-
9844	431037.69	2327927.20	431071.22	2328061.45	Геодезический метод	0.1	-
10004	437081.62	2330069.28	431058.26	2328041.99	Геодезический метод	0.1	-
10005	437079.38	2330071.48	431058.18	2328042.90	Геодезический метод	0.1	-
10006	437062.78	2330086.56	431058.46	2328043.58	Геодезический метод	0.1	-
10007	437051.92	2330101.42	431059.48	2328044.42	Геодезический метод	0.1	-
10008	436990.18	2330047.80	431060.03	2328045.41	Геодезический метод	0.1	-
10009	436991.92	2330045.73	431060.05	2328046.47	Геодезический метод	0.1	-
10010	436996.85	2330047.14	431059.39	2328048.19	Геодезический метод	0.1	-
10011	437001.72	2330047.28	431056.72	2328053.03	Геодезический метод	0.1	-
10012	437005.95	2330045.65	431054.23	2328056.06	Геодезический метод	0.1	-
10013	437009.55	2330041.67	431051.13	2328058.29	Геодезический метод	0.1	-
10014	437017.02	2330029.89	431045.57	2328061.70	Геодезический метод	0.1	-
10015	437021.96	2330018.36	431031.58	2328069.56	Геодезический метод	0.1	-
н10016	-	-	431027.38	2328072.24	Геодезический метод	0.1	-
н10017	-	-	431003.42	2328087.51	Геодезический метод	0.1	-
н10018	-	-	430999.07	2328091.65	Геодезический метод	0.1	-
н10019	-	-	430989.92	2328104.26	Геодезический метод	0.1	-
н10020	-	-	430977.32	2328125.63	Геодезический метод	0.1	-
н10021	-	-	430970.55	2328137.11	Геодезический метод	0.1	-

## 2. Сведения о характерных точках границ объекта

Обозначение характерных точек границ	Существующие координаты, м		Измененные (уточненные) координаты, м		Метод определения координат характерной точки	Средняя квадратическая погрешность положения характерной точки (Мт), м	Описание обозначения точки на местности (при наличии)
	X	Y	X	Y			
1	2	3	4	5	6	7	8
н10022	-	-	430961.70	2328152.12	Геодезический метод	0.1	-
н10023	-	-	430958.19	2328158.06	Геодезический метод	0.1	-
н10024	-	-	430943.66	2328182.69	Геодезический метод	0.1	-
н10025	-	-	430941.08	2328193.37	Геодезический метод	0.1	-
н10026	-	-	430940.27	2328196.72	Геодезический метод	0.1	-
н10027	-	-	430939.06	2328201.74	Геодезический метод	0.1	-
н10028	-	-	430935.91	2328208.71	Геодезический метод	0.1	-
н10029	-	-	430935.84	2328210.86	Геодезический метод	0.1	-
н10030	-	-	430936.51	2328212.72	Геодезический метод	0.1	-
н10031	-	-	430937.80	2328214.15	Геодезический метод	0.1	-
н10032	-	-	430940.29	2328215.74	Геодезический метод	0.1	-
н10033	-	-	430941.89	2328218.25	Геодезический метод	0.1	-
н10034	-	-	430942.60	2328221.22	Геодезический метод	0.1	-
н10035	-	-	430942.25	2328223.64	Геодезический метод	0.1	-
н10036	-	-	430941.90	2328226.13	Геодезический метод	0.1	-
н10037	-	-	430941.75	2328228.49	Геодезический метод	0.1	-
н10038	-	-	430942.09	2328229.62	Геодезический метод	0.1	-
н10039	-	-	430942.45	2328230.83	Геодезический метод	0.1	-
н10040	-	-	430942.63	2328231.90	Геодезический метод	0.1	-
н10041	-	-	430942.65	2328232.01	Геодезический метод	0.1	-
н10042	-	-	430942.75	2328232.61	Геодезический метод	0.1	-
н10043	-	-	430942.78	2328232.74	Геодезический метод	0.1	-
н10044	-	-	430942.94	2328233.69	Геодезический метод	0.1	-
н10045	-	-	430943.14	2328234.80	Геодезический метод	0.1	-
н10046	-	-	430943.36	2328236.13	Геодезический метод	0.1	-
н10047	-	-	430943.52	2328237.94	Геодезический метод	0.1	-

## 2. Сведения о характерных точках границ объекта

Обозначение характерных точек границ	Существующие координаты, м		Измененные (уточненные) координаты, м		Метод определения координат характерной точки	Средняя квадратическая погрешность положения характерной точки (Мт), м	Описание обозначения точки на местности (при наличии)
	X	Y	X	Y			
1	2	3	4	5	6	7	8
н10048	-	-	430943.77	2328240.76	Геодезический метод	0.1	-
н10049	-	-	430943.79	2328241.03	Геодезический метод	0.1	-
н10050	-	-	430944.12	2328244.67	Геодезический метод	0.1	-
н10051	-	-	430944.52	2328248.20	Геодезический метод	0.1	-
н10052	-	-	430945.98	2328252.38	Геодезический метод	0.1	-
н10053	-	-	430947.35	2328254.94	Геодезический метод	0.1	-
н10054	-	-	430948.71	2328256.84	Геодезический метод	0.1	-
н10055	-	-	430949.35	2328258.84	Геодезический метод	0.1	-
н10056	-	-	430950.39	2328261.88	Геодезический метод	0.1	-
н10057	-	-	430950.78	2328265.98	Геодезический метод	0.1	-
н10058	-	-	430950.36	2328268.88	Геодезический метод	0.1	-
н10059	-	-	430949.87	2328270.77	Геодезический метод	0.1	-
н10060	-	-	430949.55	2328271.97	Геодезический метод	0.1	-
н10061	-	-	430944.59	2328275.08	Геодезический метод	0.1	-
н10062	-	-	430938.31	2328278.02	Геодезический метод	0.1	-
н10063	-	-	430924.16	2328284.66	Геодезический метод	0.1	-
н10064	-	-	430904.04	2328291.94	Геодезический метод	0.1	-
н10065	-	-	430874.77	2328300.91	Геодезический метод	0.1	-
н10066	-	-	430865.85	2328303.64	Геодезический метод	0.1	-
н10067	-	-	430846.45	2328309.87	Геодезический метод	0.1	-
н10068	-	-	430837.39	2328312.78	Геодезический метод	0.1	-
н10069	-	-	430770.94	2328334.11	Геодезический метод	0.1	-
н10070	-	-	430756.55	2328337.39	Геодезический метод	0.1	-
н10071	-	-	430739.74	2328343.02	Геодезический метод	0.1	-
н10072	-	-	430705.12	2328350.25	Геодезический метод	0.1	-
н10073	-	-	430681.82	2328355.12	Геодезический метод	0.1	-

## 2. Сведения о характерных точках границ объекта

Обозначение характерных точек границ	Существующие координаты, м		Измененные (уточненные) координаты, м		Метод определения координат характерной точки	Средняя квадратическая погрешность положения характерной точки (Мт), м	Описание обозначения точки на местности (при наличии)
	X	Y	X	Y			
1	2	3	4	5	6	7	8
н10074	-	-	430631.90	2328366.63	Геодезический метод	0.1	-
н10075	-	-	430625.68	2328368.06	Геодезический метод	0.1	-
н10076	-	-	430612.19	2328371.53	Геодезический метод	0.1	-
н10077	-	-	430526.08	2328393.69	Геодезический метод	0.1	-
н10078	-	-	430396.39	2328414.76	Геодезический метод	0.1	-
н10079	-	-	430379.91	2328417.44	Геодезический метод	0.1	-
н10080	-	-	430353.48	2328425.57	Геодезический метод	0.1	-
н10081	-	-	430345.57	2328428.00	Геодезический метод	0.1	-
н10082	-	-	430321.03	2328434.84	Геодезический метод	0.1	-
н10083	-	-	430216.46	2328458.45	Геодезический метод	0.1	-
н10084	-	-	430150.48	2328473.18	Геодезический метод	0.1	-
н10085	-	-	430111.96	2328485.94	Геодезический метод	0.1	-
н10086	-	-	430079.84	2328501.40	Геодезический метод	0.1	-
н10087	-	-	430013.92	2328521.46	Геодезический метод	0.1	-
н10088	-	-	430012.22	2328521.98	Геодезический метод	0.1	-
н10089	-	-	429944.97	2328543.43	Геодезический метод	0.1	-
н10090	-	-	429921.58	2328554.48	Геодезический метод	0.1	-
н10091	-	-	429893.36	2328562.50	Геодезический метод	0.1	-
н10092	-	-	429865.50	2328570.41	Геодезический метод	0.1	-
н10093	-	-	429841.30	2328576.72	Геодезический метод	0.1	-
н10094	-	-	429760.31	2328598.80	Геодезический метод	0.1	-
н10095	-	-	429723.81	2328606.59	Геодезический метод	0.1	-
н10096	-	-	429652.24	2328623.89	Геодезический метод	0.1	-
н10097	-	-	429615.82	2328635.91	Геодезический метод	0.1	-
н10098	-	-	429535.40	2328668.56	Геодезический метод	0.1	-
н10099	-	-	429512.32	2328677.48	Геодезический метод	0.1	-

## 2. Сведения о характерных точках границ объекта

Обозначение характерных точек границ	Существующие координаты, м		Измененные (уточненные) координаты, м		Метод определения координат характерной точки	Средняя квадратическая погрешность положения характерной точки (Мт), м	Описание обозначения точки на местности (при наличии)
	X	Y	X	Y			
1	2	3	4	5	6	7	8
н10100	-	-	429476.66	2328692.30	Геодезический метод	0.1	-
н10101	-	-	429393.46	2328726.77	Геодезический метод	0.1	-
н10102	-	-	429391.16	2328727.74	Геодезический метод	0.1	-
н10103	-	-	429386.44	2328708.88	Геодезический метод	0.1	-
н10104	-	-	429401.40	2328704.02	Геодезический метод	0.1	-
н10105	-	-	429449.72	2328685.13	Геодезический метод	0.1	-
н10106	-	-	429444.68	2328660.92	Геодезический метод	0.1	-
н10107	-	-	429491.52	2328647.13	Геодезический метод	0.1	-
н10108	-	-	429523.85	2328637.61	Геодезический метод	0.1	-
н10109	-	-	429555.02	2328629.79	Геодезический метод	0.1	-
н10110	-	-	429564.37	2328628.97	Геодезический метод	0.1	-
н10111	-	-	429595.09	2328623.27	Геодезический метод	0.1	-
н10112	-	-	429624.93	2328615.07	Геодезический метод	0.1	-
н10113	-	-	429621.75	2328599.39	Геодезический метод	0.1	-
н10114	-	-	429661.57	2328587.73	Геодезический метод	0.1	-
н10115	-	-	429672.36	2328587.57	Геодезический метод	0.1	-
н10116	-	-	429694.59	2328587.09	Геодезический метод	0.1	-
н10117	-	-	429703.63	2328585.66	Геодезический метод	0.1	-
н10118	-	-	429792.38	2328565.18	Геодезический метод	0.1	-
н10119	-	-	429857.46	2328548.51	Геодезический метод	0.1	-
н10120	-	-	429918.42	2328527.72	Геодезический метод	0.1	-
н10121	-	-	429952.55	2328514.07	Геодезический метод	0.1	-
н10122	-	-	430000.97	2328490.25	Геодезический метод	0.1	-
н10123	-	-	430015.58	2328484.06	Геодезический метод	0.1	-
н10124	-	-	430026.37	2328480.57	Геодезический метод	0.1	-
н10125	-	-	430039.39	2328477.87	Геодезический метод	0.1	-

## 2. Сведения о характерных точках границ объекта

Обозначение характерных точек границ	Существующие координаты, м		Измененные (уточненные) координаты, м		Метод определения координат характерной точки	Средняя квадратическая погрешность положения характерной точки (Мт), м	Описание обозначения точки на местности (при наличии)
	X	Y	X	Y			
1	2	3	4	5	6	7	8
н10126	-	-	430054.95	2328475.01	Геодезический метод	0.1	-
н10127	-	-	430068.76	2328471.20	Геодезический метод	0.1	-
н10128	-	-	430096.22	2328462.95	Геодезический метод	0.1	-
н10129	-	-	430158.30	2328442.31	Геодезический метод	0.1	-
н10130	-	-	430177.98	2328438.34	Геодезический метод	0.1	-
н10131	-	-	430196.55	2328436.60	Геодезический метод	0.1	-
н10132	-	-	430227.35	2328435.69	Геодезический метод	0.1	-
н10133	-	-	430231.96	2328434.60	Геодезический метод	0.1	-
н10134	-	-	430240.07	2328432.69	Геодезический метод	0.1	-
н10135	-	-	430241.00	2328432.50	Геодезический метод	0.1	-
н10136	-	-	430259.12	2328429.13	Геодезический метод	0.1	-
н10137	-	-	430259.47	2328429.07	Геодезический метод	0.1	-
н10138	-	-	430266.88	2328427.87	Геодезический метод	0.1	-
н10139	-	-	430281.13	2328425.54	Геодезический метод	0.1	-
н10140	-	-	430288.39	2328423.69	Геодезический метод	0.1	-
н10141	-	-	430293.38	2328422.42	Геодезический метод	0.1	-
н10142	-	-	430297.39	2328421.39	Геодезический метод	0.1	-
н10143	-	-	430300.78	2328420.53	Геодезический метод	0.1	-
н10144	-	-	430309.10	2328418.38	Геодезический метод	0.1	-
н10145	-	-	430318.77	2328416.07	Геодезический метод	0.1	-
н10146	-	-	430325.29	2328414.59	Геодезический метод	0.1	-
н10147	-	-	430333.91	2328412.63	Геодезический метод	0.1	-
н10148	-	-	430358.96	2328400.08	Геодезический метод	0.1	-
н10149	-	-	430378.16	2328385.80	Геодезический метод	0.1	-
н10150	-	-	430387.05	2328381.03	Геодезический метод	0.1	-
н10151	-	-	430395.94	2328378.18	Геодезический метод	0.1	-



## 2. Сведения о характерных точках границ объекта

Обозначение характерных точек границ	Существующие координаты, м		Измененные (уточненные) координаты, м		Метод определения координат характерной точки	Средняя квадратическая погрешность положения характерной точки (Мт), м	Описание обозначения точки на местности (при наличии)
	X	Y	X	Y			
1	2	3	4	5	6	7	8
н10152	-	-	430405.79	2328378.33	Геодезический метод	0.1	-
н10153	-	-	430423.88	2328378.49	Геодезический метод	0.1	-
н10154	-	-	430443.41	2328377.38	Геодезический метод	0.1	-
н10155	-	-	430476.11	2328373.41	Геодезический метод	0.1	-
н10156	-	-	430515.01	2328370.56	Геодезический метод	0.1	-
н10157	-	-	430547.55	2328365.79	Геодезический метод	0.1	-
н10158	-	-	430578.51	2328359.12	Геодезический метод	0.1	-
н10159	-	-	430622.01	2328349.80	Геодезический метод	0.1	-
н10160	-	-	430620.94	2328345.60	Геодезический метод	0.1	-
н10161	-	-	430628.64	2328344.17	Геодезический метод	0.1	-
н10162	-	-	430658.14	2328338.66	Геодезический метод	0.1	-
н10163	-	-	430687.05	2328332.65	Геодезический метод	0.1	-
н10164	-	-	430716.42	2328326.57	Геодезический метод	0.1	-
н10165	-	-	430744.36	2328319.52	Геодезический метод	0.1	-
н10166	-	-	430743.64	2328316.33	Геодезический метод	0.1	-
н10167	-	-	430788.21	2328304.87	Геодезический метод	0.1	-
н10168	-	-	430791.39	2328304.06	Геодезический метод	0.1	-
н10169	-	-	430800.66	2328301.68	Геодезический метод	0.1	-
н10170	-	-	430835.45	2328293.67	Геодезический метод	0.1	-
н10171	-	-	430847.41	2328288.67	Геодезический метод	0.1	-
н10172	-	-	430864.24	2328281.63	Геодезический метод	0.1	-
н10173	-	-	430868.58	2328279.79	Геодезический метод	0.1	-
н10174	-	-	430878.41	2328275.81	Геодезический метод	0.1	-
н10175	-	-	430882.50	2328273.70	Геодезический метод	0.1	-
н10176	-	-	430886.88	2328270.71	Геодезический метод	0.1	-
н10177	-	-	430890.73	2328267.35	Геодезический метод	0.1	-

## 2. Сведения о характерных точках границ объекта

Обозначение характерных точек границ	Существующие координаты, м		Измененные (уточненные) координаты, м		Метод определения координат характерной точки	Средняя квадратическая погрешность положения характерной точки (Мт), м	Описание обозначения точки на местности (при наличии)
	X	Y	X	Y			
1	2	3	4	5	6	7	8
н10178	-	-	430900.80	2328258.75	Геодезический метод	0.1	-
н10179	-	-	430901.55	2328258.26	Геодезический метод	0.1	-
н10180	-	-	430904.46	2328255.40	Геодезический метод	0.1	-
н10181	-	-	430907.21	2328253.82	Геодезический метод	0.1	-
н10182	-	-	430910.93	2328251.71	Геодезический метод	0.1	-
н10183	-	-	430912.83	2328250.63	Геодезический метод	0.1	-
н10184	-	-	430917.45	2328247.78	Геодезический метод	0.1	-
н10185	-	-	430926.14	2328242.82	Геодезический метод	0.1	-
н10186	-	-	430938.89	2328230.38	Геодезический метод	0.1	-
н10187	-	-	430937.69	2328216.03	Геодезический метод	0.1	-
н10188	-	-	430935.71	2328213.31	Геодезический метод	0.1	-
н10189	-	-	430930.11	2328205.60	Геодезический метод	0.1	-
н10190	-	-	430934.34	2328186.21	Геодезический метод	0.1	-
н10191	-	-	430942.31	2328173.22	Геодезический метод	0.1	-
н10192	-	-	430952.55	2328150.95	Геодезический метод	0.1	-
н10193	-	-	430959.43	2328141.66	Геодезический метод	0.1	-
н10194	-	-	430987.42	2328103.90	Геодезический метод	0.1	-
н10195	-	-	430980.27	2328101.35	Геодезический метод	0.1	-
н10196	-	-	430984.22	2328090.26	Геодезический метод	0.1	-
н10197	-	-	431005.40	2328076.44	Геодезический метод	0.1	-
н10198	-	-	430999.78	2328061.67	Геодезический метод	0.1	-
н10199	-	-	431016.57	2328055.28	Геодезический метод	0.1	-
н10200	-	-	431042.12	2328052.85	Геодезический метод	0.1	-
н10201	-	-	431050.94	2328038.51	Геодезический метод	0.1	-
н10202	-	-	431048.41	2328007.55	Геодезический метод	0.1	-
н10203	-	-	431044.42	2327985.80	Геодезический метод	0.1	-

## 2. Сведения о характерных точках границ объекта

Обозначение характерных точек границ	Существующие координаты, м		Измененные (уточненные) координаты, м		Метод определения координат характерной точки	Средняя квадратическая погрешность положения характерной точки (Мт), м	Описание обозначения точки на местности (при наличии)
	X	Y	X	Y			
1	2	3	4	5	6	7	8
н10204	-	-	431043.24	2327983.00	Геодезический метод	0.1	-
н10205	-	-	431028.57	2327941.20	Геодезический метод	0.1	-
н10206	-	-	431027.33	2327937.21	Геодезический метод	0.1	-
н10207	-	-	431025.64	2327931.09	Геодезический метод	0.1	-
н10208	-	-	431025.40	2327930.24	Геодезический метод	0.1	-
н10209	-	-	431025.03	2327928.91	Геодезический метод	0.1	-
н10210	-	-	431025.96	2327928.67	Геодезический метод	0.1	-
н10211	-	-	431026.30	2327929.98	Геодезический метод	0.1	-
н10212	-	-	431031.65	2327943.88	Геодезический метод	0.1	-
н10213	-	-	431034.46	2327952.92	Геодезический метод	0.1	-
н10214	-	-	431038.66	2327966.37	Геодезический метод	0.1	-
н10215	-	-	431039.65	2327968.69	Геодезический метод	0.1	-
н10216	-	-	431044.94	2327977.82	Геодезический метод	0.1	-
н10217	-	-	431050.59	2327989.31	Геодезический метод	0.1	-
н10218	-	-	431054.09	2327995.64	Геодезический метод	0.1	-
н10219	-	-	431057.15	2328001.20	Геодезический метод	0.1	-
н10220	-	-	431063.67	2328013.03	Геодезический метод	0.1	-
н10221	-	-	431063.88	2328013.40	Геодезический метод	0.1	-
н10222	-	-	431066.11	2328018.83	Геодезический метод	0.1	-
н10223	-	-	431066.80	2328022.00	Геодезический метод	0.1	-
н10224	-	-	431067.35	2328025.40	Геодезический метод	0.1	-
н10225	-	-	431067.50	2328027.90	Геодезический метод	0.1	-
н10226	-	-	431067.49	2328030.39	Геодезический метод	0.1	-
н10227	-	-	431066.90	2328032.32	Геодезический метод	0.1	-
н10228	-	-	431066.09	2328034.40	Геодезический метод	0.1	-
н10229	-	-	431064.06	2328036.57	Геодезический метод	0.1	-

## 2. Сведения о характерных точках границ объекта

Обозначение характерных точек границ	Существующие координаты, м		Измененные (уточненные) координаты, м		Метод определения координат характерной точки	Средняя квадратическая погрешность положения характерной точки (Мт), м	Описание обозначения точки на местности (при наличии)
	X	Y	X	Y			
1	2	3	4	5	6	7	8
н10230	-	-	431062.37	2328037.61	Геодезический метод	0.1	-
н10231	-	-	431061.16	2328038.12	Геодезический метод	0.1	-
н10232	-	-	431060.16	2328038.62	Геодезический метод	0.1	-
н10233	-	-	431059.18	2328040.07	Геодезический метод	0.1	-
10004	437081.62	2330069.28	431058.26	2328041.99	Геодезический метод	0.1	-
н10234	-	-	432599.98	2327924.61	Геодезический метод	0.1	-
н10235	-	-	432582.98	2327926.93	Геодезический метод	0.1	-
н10236	-	-	432561.22	2327929.75	Геодезический метод	0.1	-
н10237	-	-	432544.21	2327931.68	Геодезический метод	0.1	-
н10238	-	-	432533.18	2327935.07	Геодезический метод	0.1	-
н10239	-	-	432509.45	2327937.93	Геодезический метод	0.1	-
н10240	-	-	432489.26	2327939.92	Геодезический метод	0.1	-
н10241	-	-	432476.61	2327941.77	Геодезический метод	0.1	-
н10242	-	-	432467.43	2327938.78	Геодезический метод	0.1	-
н10243	-	-	432461.48	2327938.50	Геодезический метод	0.1	-
н10244	-	-	432452.73	2327937.29	Геодезический метод	0.1	-
н10245	-	-	432443.92	2327933.11	Геодезический метод	0.1	-
н10246	-	-	432425.66	2327931.89	Геодезический метод	0.1	-
н10247	-	-	432413.55	2327921.42	Геодезический метод	0.1	-
н10248	-	-	432409.00	2327931.83	Геодезический метод	0.1	-
н10249	-	-	432419.90	2327941.12	Геодезический метод	0.1	-
н10250	-	-	432435.09	2327947.16	Геодезический метод	0.1	-
н10251	-	-	432439.50	2327949.85	Геодезический метод	0.1	-
н10252	-	-	432440.74	2327952.20	Геодезический метод	0.1	-
н10253	-	-	432439.18	2327953.43	Геодезический метод	0.1	-
н10254	-	-	432428.85	2327952.44	Геодезический метод	0.1	-

## 2. Сведения о характерных точках границ объекта

Обозначение характерных точек границ	Существующие координаты, м		Измененные (уточненные) координаты, м		Метод определения координат характерной точки	Средняя квадратическая погрешность положения характерной точки (Мт), м	Описание обозначения точки на местности (при наличии)
	X	Y	X	Y			
1	2	3	4	5	6	7	8
н10255	-	-	432420.19	2327955.39	Геодезический метод	0.1	-
н10256	-	-	432411.50	2327957.16	Геодезический метод	0.1	-
н10257	-	-	432402.03	2327959.33	Геодезический метод	0.1	-
н10258	-	-	432394.04	2327956.71	Геодезический метод	0.1	-
н10259	-	-	432391.63	2327955.18	Геодезический метод	0.1	-
н10260	-	-	432381.43	2327960.14	Геодезический метод	0.1	-
н10261	-	-	432373.91	2327961.09	Геодезический метод	0.1	-
н10262	-	-	432364.41	2327962.07	Геодезический метод	0.1	-
н10263	-	-	432341.06	2327964.13	Геодезический метод	0.1	-
н10264	-	-	432299.16	2327970.52	Геодезический метод	0.1	-
н10265	-	-	432293.00	2327971.30	Геодезический метод	0.1	-
н10266	-	-	432265.85	2327974.74	Геодезический метод	0.1	-
н10267	-	-	432241.42	2327977.83	Геодезический метод	0.1	-
н10268	-	-	432184.42	2327982.55	Геодезический метод	0.1	-
н10269	-	-	432070.72	2327987.82	Геодезический метод	0.1	-
н10270	-	-	432033.52	2327991.44	Геодезический метод	0.1	-
н10271	-	-	432017.86	2327991.36	Геодезический метод	0.1	-
н10272	-	-	432005.40	2327992.80	Геодезический метод	0.1	-
н10273	-	-	431997.64	2327991.77	Геодезический метод	0.1	-
н10274	-	-	431991.75	2327994.27	Геодезический метод	0.1	-
н10275	-	-	431977.62	2327991.97	Геодезический метод	0.1	-
н10276	-	-	431972.90	2327993.65	Геодезический метод	0.1	-
н10277	-	-	431970.54	2327993.83	Геодезический метод	0.1	-
н10278	-	-	431944.62	2327995.77	Геодезический метод	0.1	-
н10279	-	-	431922.22	2327997.45	Геодезический метод	0.1	-
н10280	-	-	431905.59	2327998.38	Геодезический метод	0.1	-

## 2. Сведения о характерных точках границ объекта

Обозначение характерных точек границ	Существующие координаты, м		Измененные (уточненные) координаты, м		Метод определения координат характерной точки	Средняя квадратическая погрешность положения характерной точки (Мт), м	Описание обозначения точки на местности (при наличии)
	X	Y	X	Y			
1	2	3	4	5	6	7	8
н10281	-	-	431893.71	2327999.02	Геодезический метод	0.1	-
н10282	-	-	431881.01	2327998.48	Геодезический метод	0.1	-
н10283	-	-	431871.06	2327996.70	Геодезический метод	0.1	-
н10284	-	-	431861.60	2327999.66	Геодезический метод	0.1	-
н10285	-	-	431856.06	2327998.75	Геодезический метод	0.1	-
н10286	-	-	431850.86	2327997.90	Геодезический метод	0.1	-
н10287	-	-	431827.98	2328003.91	Геодезический метод	0.1	-
н10288	-	-	431800.59	2328002.48	Геодезический метод	0.1	-
н10289	-	-	431715.59	2328014.50	Геодезический метод	0.1	-
н10290	-	-	431684.70	2328020.21	Геодезический метод	0.1	-
н10291	-	-	431609.72	2328034.08	Геодезический метод	0.1	-
н10292	-	-	431570.24	2328042.61	Геодезический метод	0.1	-
н10293	-	-	431555.23	2328045.69	Геодезический метод	0.1	-
н10294	-	-	431539.41	2328047.60	Геодезический метод	0.1	-
н10295	-	-	431534.09	2328049.79	Геодезический метод	0.1	-
н10296	-	-	431525.26	2328053.43	Геодезический метод	0.1	-
н10297	-	-	431503.93	2328057.43	Геодезический метод	0.1	-
н10298	-	-	431494.03	2328058.42	Геодезический метод	0.1	-
н10299	-	-	431476.71	2328064.32	Геодезический метод	0.1	-
н10300	-	-	431455.01	2328069.92	Геодезический метод	0.1	-
н10301	-	-	431432.52	2328075.13	Геодезический метод	0.1	-
н10302	-	-	431425.02	2328076.87	Геодезический метод	0.1	-
н10303	-	-	431411.13	2328076.35	Геодезический метод	0.1	-
н10304	-	-	431406.43	2328079.22	Геодезический метод	0.1	-
н10305	-	-	431394.30	2328087.20	Геодезический метод	0.1	-
н10306	-	-	431342.84	2328111.24	Геодезический метод	0.1	-

## 2. Сведения о характерных точках границ объекта

Обозначение характерных точек границ	Существующие координаты, м		Измененные (уточненные) координаты, м		Метод определения координат характерной точки	Средняя квадратическая погрешность положения характерной точки (Мт), м	Описание обозначения точки на местности (при наличии)
	X	Y	X	Y			
1	2	3	4	5	6	7	8
н10307	-	-	431313.83	2328124.44	Геодезический метод	0.1	-
н10308	-	-	431291.77	2328134.47	Геодезический метод	0.1	-
н10309	-	-	431285.19	2328137.36	Геодезический метод	0.1	-
н10310	-	-	431270.94	2328143.62	Геодезический метод	0.1	-
н10311	-	-	431260.27	2328145.62	Геодезический метод	0.1	-
н10312	-	-	431240.25	2328155.14	Геодезический метод	0.1	-
н10313	-	-	431206.76	2328166.13	Геодезический метод	0.1	-
н10314	-	-	431187.51	2328174.84	Геодезический метод	0.1	-
н10315	-	-	431074.33	2328224.91	Геодезический метод	0.1	-
н10316	-	-	431040.60	2328242.84	Геодезический метод	0.1	-
н10317	-	-	431011.50	2328254.92	Геодезический метод	0.1	-
н10318	-	-	430972.94	2328269.58	Геодезический метод	0.1	-
н10319	-	-	430961.89	2328264.24	Геодезический метод	0.1	-
н10320	-	-	430953.25	2328260.37	Геодезический метод	0.1	-
н10321	-	-	430949.99	2328257.56	Геодезический метод	0.1	-
н10322	-	-	430948.58	2328253.66	Геодезический метод	0.1	-
н10323	-	-	430947.54	2328249.16	Геодезический метод	0.1	-
н10324	-	-	430946.75	2328245.12	Геодезический метод	0.1	-
н10325	-	-	430946.35	2328241.76	Геодезический метод	0.1	-
н10326	-	-	430946.21	2328240.64	Геодезический метод	0.1	-
н10327	-	-	430946.95	2328238.06	Геодезический метод	0.1	-
н10328	-	-	430947.89	2328237.42	Геодезический метод	0.1	-
н10329	-	-	430948.01	2328237.33	Геодезический метод	0.1	-
н10330	-	-	430948.57	2328236.95	Геодезический метод	0.1	-
н10331	-	-	430949.28	2328236.46	Геодезический метод	0.1	-
н10332	-	-	430950.04	2328235.94	Геодезический метод	0.1	-

## 2. Сведения о характерных точках границ объекта

Обозначение характерных точек границ	Существующие координаты, м		Измененные (уточненные) координаты, м		Метод определения координат характерной точки	Средняя квадратическая погрешность положения характерной точки (Мт), м	Описание обозначения точки на местности (при наличии)
	X	Y	X	Y			
1	2	3	4	5	6	7	8
н10333	-	-	430951.14	2328235.18	Геодезический метод	0.1	-
н10334	-	-	430952.25	2328233.89	Геодезический метод	0.1	-
н10335	-	-	430953.14	2328232.87	Геодезический метод	0.1	-
н10336	-	-	430953.40	2328232.56	Геодезический метод	0.1	-
н10337	-	-	430953.55	2328232.39	Геодезический метод	0.1	-
н10338	-	-	430953.82	2328230.17	Геодезический метод	0.1	-
н10339	-	-	430953.29	2328229.46	Геодезический метод	0.1	-
н10340	-	-	430952.45	2328228.33	Геодезический метод	0.1	-
н10341	-	-	430950.97	2328227.33	Геодезический метод	0.1	-
н10342	-	-	430950.53	2328226.98	Геодезический метод	0.1	-
н10343	-	-	430949.74	2328226.36	Геодезический метод	0.1	-
н10344	-	-	430949.56	2328226.21	Геодезический метод	0.1	-
н10345	-	-	430949.05	2328222.85	Геодезический метод	0.1	-
н10346	-	-	430949.12	2328220.41	Геодезический метод	0.1	-
н10347	-	-	430950.10	2328218.80	Геодезический метод	0.1	-
н10348	-	-	430951.48	2328217.36	Геодезический метод	0.1	-
н10349	-	-	430951.88	2328215.90	Геодезический метод	0.1	-
н10350	-	-	430951.61	2328213.95	Геодезический метод	0.1	-
н10351	-	-	430950.81	2328211.95	Геодезический метод	0.1	-
н10352	-	-	430947.48	2328210.05	Геодезический метод	0.1	-
н10353	-	-	430945.57	2328208.51	Геодезический метод	0.1	-
н10354	-	-	430944.67	2328206.10	Геодезический метод	0.1	-
н10355	-	-	430944.67	2328203.60	Геодезический метод	0.1	-
н10356	-	-	430946.55	2328195.83	Геодезический метод	0.1	-
н10357	-	-	430947.38	2328192.38	Геодезический метод	0.1	-
н10358	-	-	430949.27	2328184.54	Геодезический метод	0.1	-



## 2. Сведения о характерных точках границ объекта

Обозначение характерных точек границ	Существующие координаты, м		Измененные (уточненные) координаты, м		Метод определения координат характерной точки	Средняя квадратическая погрешность положения характерной точки (Мт), м	Описание обозначения точки на местности (при наличии)
	X	Y	X	Y			
1	2	3	4	5	6	7	8
н10359	-	-	430963.30	2328160.74	Геодезический метод	0.1	-
н10360	-	-	430966.69	2328155.00	Геодезический метод	0.1	-
н10361	-	-	430969.02	2328151.05	Геодезический метод	0.1	-
н10362	-	-	430973.05	2328144.22	Геодезический метод	0.1	-
н10363	-	-	430975.28	2328140.44	Геодезический метод	0.1	-
н10364	-	-	430979.68	2328132.98	Геодезический метод	0.1	-
н10365	-	-	430978.89	2328135.09	Геодезический метод	0.1	-
н10366	-	-	430977.89	2328137.06	Геодезический метод	0.1	-
н10367	-	-	430971.14	2328151.28	Геодезический метод	0.1	-
н10368	-	-	430956.09	2328176.49	Геодезический метод	0.1	-
н10369	-	-	430952.09	2328183.46	Геодезический метод	0.1	-
н10370	-	-	430948.55	2328192.78	Геодезический метод	0.1	-
н10371	-	-	430950.65	2328200.60	Геодезический метод	0.1	-
н10372	-	-	430952.37	2328213.03	Геодезический метод	0.1	-
н10373	-	-	430952.94	2328217.14	Геодезический метод	0.1	-
н10374	-	-	430953.46	2328220.90	Геодезический метод	0.1	-
н10375	-	-	430953.51	2328221.23	Геодезический метод	0.1	-
н10376	-	-	430961.12	2328219.14	Геодезический метод	0.1	-
н10377	-	-	430973.66	2328215.69	Геодезический метод	0.1	-
н10378	-	-	430986.06	2328216.07	Геодезический метод	0.1	-
н10379	-	-	431001.46	2328214.74	Геодезический метод	0.1	-
н10380	-	-	431011.09	2328214.51	Геодезический метод	0.1	-
н10381	-	-	431030.61	2328211.96	Геодезический метод	0.1	-
н10382	-	-	431033.44	2328211.59	Геодезический метод	0.1	-
н10383	-	-	431047.17	2328209.80	Геодезический метод	0.1	-
н10384	-	-	431081.30	2328202.86	Геодезический метод	0.1	-

## 2. Сведения о характерных точках границ объекта

Обозначение характерных точек границ	Существующие координаты, м		Измененные (уточненные) координаты, м		Метод определения координат характерной точки	Средняя квадратическая погрешность положения характерной точки (Мт), м	Описание обозначения точки на местности (при наличии)
	X	Y	X	Y			
1	2	3	4	5	6	7	8
н10385	-	-	431083.09	2328202.76	Геодезический метод	0.1	-
н10386	-	-	431110.89	2328191.68	Геодезический метод	0.1	-
н10387	-	-	431114.90	2328190.03	Геодезический метод	0.1	-
н10388	-	-	431170.56	2328167.01	Геодезический метод	0.1	-
н10389	-	-	431172.30	2328165.77	Геодезический метод	0.1	-
н10390	-	-	431175.29	2328163.64	Геодезический метод	0.1	-
н10391	-	-	431200.46	2328150.90	Геодезический метод	0.1	-
н10392	-	-	431201.85	2328150.84	Геодезический метод	0.1	-
н10393	-	-	431207.16	2328148.28	Геодезический метод	0.1	-
н10394	-	-	431222.74	2328141.09	Геодезический метод	0.1	-
н10395	-	-	431224.40	2328140.03	Геодезический метод	0.1	-
н10396	-	-	431257.08	2328122.84	Геодезический метод	0.1	-
н10397	-	-	431263.18	2328120.19	Геодезический метод	0.1	-
н10398	-	-	431325.87	2328092.90	Геодезический метод	0.1	-
н10399	-	-	431391.82	2328061.95	Геодезический метод	0.1	-
н10400	-	-	431400.69	2328058.85	Геодезический метод	0.1	-
н10401	-	-	431403.75	2328058.32	Геодезический метод	0.1	-
н10402	-	-	431420.17	2328054.38	Геодезический метод	0.1	-
н10403	-	-	431456.84	2328045.76	Геодезический метод	0.1	-
н10404	-	-	431460.26	2328043.37	Геодезический метод	0.1	-
н10405	-	-	431487.38	2328035.66	Геодезический метод	0.1	-
н10406	-	-	431514.06	2328029.88	Геодезический метод	0.1	-
н10407	-	-	431537.61	2328026.22	Геодезический метод	0.1	-
н10408	-	-	431576.69	2328015.99	Геодезический метод	0.1	-
н10409	-	-	431620.70	2328004.47	Геодезический метод	0.1	-
н10410	-	-	431621.20	2328007.88	Геодезический метод	0.1	-

## 2. Сведения о характерных точках границ объекта

Обозначение характерных точек границ	Существующие координаты, м		Измененные (уточненные) координаты, м		Метод определения координат характерной точки	Средняя квадратическая погрешность положения характерной точки (Мт), м	Описание обозначения точки на местности (при наличии)
	X	Y	X	Y			
1	2	3	4	5	6	7	8
н10411	-	-	431627.73	2328007.20	Геодезический метод	0.1	-
н10412	-	-	431636.77	2328006.25	Геодезический метод	0.1	-
н10413	-	-	431859.18	2327982.97	Геодезический метод	0.1	-
н10414	-	-	431873.62	2327981.46	Геодезический метод	0.1	-
н10415	-	-	431942.48	2327976.63	Геодезический метод	0.1	-
н10416	-	-	432063.78	2327968.12	Геодезический метод	0.1	-
н10417	-	-	432097.53	2327966.92	Геодезический метод	0.1	-
н10418	-	-	432107.21	2327967.14	Геодезический метод	0.1	-
н10419	-	-	432147.77	2327965.24	Геодезический метод	0.1	-
н10420	-	-	432165.64	2327961.62	Геодезический метод	0.1	-
н10421	-	-	432189.52	2327951.44	Геодезический метод	0.1	-
н10422	-	-	432197.49	2327945.25	Геодезический метод	0.1	-
н10423	-	-	432200.41	2327939.19	Геодезический метод	0.1	-
н10424	-	-	432222.26	2327921.22	Геодезический метод	0.1	-
н10425	-	-	432228.35	2327926.61	Геодезический метод	0.1	-
н10426	-	-	432235.78	2327933.19	Геодезический метод	0.1	-
н10427	-	-	432257.73	2327952.63	Геодезический метод	0.1	-
н10428	-	-	432346.71	2327942.71	Геодезический метод	0.1	-
н10429	-	-	432360.34	2327941.34	Геодезический метод	0.1	-
н10430	-	-	432371.07	2327919.16	Геодезический метод	0.1	-
н10431	-	-	432379.01	2327923.27	Геодезический метод	0.1	-
н10432	-	-	432386.09	2327909.44	Геодезический метод	0.1	-
н10433	-	-	432392.27	2327897.37	Геодезический метод	0.1	-
н10434	-	-	432398.23	2327885.72	Геодезический метод	0.1	-
н10435	-	-	432399.95	2327882.37	Геодезический метод	0.1	-
н10436	-	-	432417.64	2327887.11	Геодезический метод	0.1	-

## 2. Сведения о характерных точках границ объекта

Обозначение характерных точек границ	Существующие координаты, м		Измененные (уточненные) координаты, м		Метод определения координат характерной точки	Средняя квадратическая погрешность положения характерной точки (Мт), м	Описание обозначения точки на местности (при наличии)
	X	Y	X	Y			
1	2	3	4	5	6	7	8
н10437	-	-	432441.55	2327908.39	Геодезический метод	0.1	-
н10438	-	-	432472.99	2327918.13	Геодезический метод	0.1	-
н10439	-	-	432473.32	2327917.92	Геодезический метод	0.1	-
н10440	-	-	432473.30	2327918.10	Геодезический метод	0.1	-
н10441	-	-	432482.83	2327919.13	Геодезический метод	0.1	-
н10442	-	-	432483.00	2327918.03	Геодезический метод	0.1	-
н10443	-	-	432502.50	2327917.68	Геодезический метод	0.1	-
н10444	-	-	432502.64	2327916.26	Геодезический метод	0.1	-
н10445	-	-	432504.00	2327916.33	Геодезический метод	0.1	-
н10446	-	-	432514.28	2327913.23	Геодезический метод	0.1	-
н10447	-	-	432540.58	2327910.87	Геодезический метод	0.1	-
н10448	-	-	432558.04	2327909.18	Геодезический метод	0.1	-
н10449	-	-	432558.12	2327909.07	Геодезический метод	0.1	-
н10450	-	-	432584.64	2327906.95	Геодезический метод	0.1	-
н10451	-	-	432584.45	2327909.25	Геодезический метод	0.1	-
н10452	-	-	432593.71	2327908.44	Геодезический метод	0.1	-
н10453	-	-	432593.20	2327901.26	Геодезический метод	0.1	-
н10454	-	-	432609.81	2327900.09	Геодезический метод	0.1	-
н10455	-	-	432630.78	2327898.56	Геодезический метод	0.1	-
н10456	-	-	432630.79	2327897.96	Геодезический метод	0.1	-
н10457	-	-	432631.12	2327898.40	Геодезический метод	0.1	-
н10458	-	-	432684.78	2327888.27	Геодезический метод	0.1	-
н10459	-	-	432724.77	2327886.06	Геодезический метод	0.1	-
н10460	-	-	432724.95	2327882.50	Геодезический метод	0.1	-
н10461	-	-	432763.82	2327884.48	Геодезический метод	0.1	-
н10462	-	-	432764.20	2327878.93	Геодезический метод	0.1	-

## 2. Сведения о характерных точках границ объекта

Обозначение характерных точек границ	Существующие координаты, м		Измененные (уточненные) координаты, м		Метод определения координат характерной точки	Средняя квадратическая погрешность положения характерной точки (Мт), м	Описание обозначения точки на местности (при наличии)
	X	Y	X	Y			
1	2	3	4	5	6	7	8
н10463	-	-	432791.13	2327876.48	Геодезический метод	0.1	-
н10464	-	-	432791.25	2327880.38	Геодезический метод	0.1	-
н10465	-	-	432819.92	2327877.31	Геодезический метод	0.1	-
н10466	-	-	432827.15	2327833.25	Геодезический метод	0.1	-
н10467	-	-	432846.48	2327835.39	Геодезический метод	0.1	-
н10468	-	-	432960.21	2327849.05	Геодезический метод	0.1	-
н10469	-	-	433017.23	2327854.83	Геодезический метод	0.1	-
н10470	-	-	433017.54	2327845.40	Геодезический метод	0.1	-
н10471	-	-	433017.66	2327845.42	Геодезический метод	0.1	-
н10472	-	-	433039.80	2327847.04	Геодезический метод	0.1	-
н10473	-	-	433069.24	2327847.37	Геодезический метод	0.1	-
н10474	-	-	433105.62	2327845.39	Геодезический метод	0.1	-
н10475	-	-	433139.35	2327839.44	Геодезический метод	0.1	-
н10476	-	-	433167.41	2327832.42	Геодезический метод	0.1	-
н10477	-	-	433172.81	2327830.86	Геодезический метод	0.1	-
н10478	-	-	433231.57	2327813.83	Геодезический метод	0.1	-
н10479	-	-	433243.13	2327809.88	Геодезический метод	0.1	-
н10480	-	-	433290.31	2327793.72	Геодезический метод	0.1	-
н10481	-	-	433355.93	2327768.32	Геодезический метод	0.1	-
н10482	-	-	433440.06	2327734.46	Геодезический метод	0.1	-
н10483	-	-	433486.63	2327716.99	Геодезический метод	0.1	-
н10484	-	-	433527.38	2327706.41	Геодезический метод	0.1	-
н10485	-	-	433548.47	2327701.74	Геодезический метод	0.1	-
н10486	-	-	433564.15	2327698.27	Геодезический метод	0.1	-
н10487	-	-	433573.44	2327696.08	Геодезический метод	0.1	-
н10488	-	-	433644.19	2327679.42	Геодезический метод	0.1	-

## 2. Сведения о характерных точках границ объекта

Обозначение характерных точек границ	Существующие координаты, м		Измененные (уточненные) координаты, м		Метод определения координат характерной точки	Средняя квадратическая погрешность положения характерной точки (Мт), м	Описание обозначения точки на местности (при наличии)
	X	Y	X	Y			
1	2	3	4	5	6	7	8
н10489	-	-	433674.17	2327671.58	Геодезический метод	0.1	-
н10490	-	-	433750.36	2327651.64	Геодезический метод	0.1	-
н10491	-	-	433798.85	2327639.19	Геодезический метод	0.1	-
н10492	-	-	433867.63	2327621.54	Геодезический метод	0.1	-
н10493	-	-	433874.05	2327619.89	Геодезический метод	0.1	-
н10494	-	-	433905.47	2327613.94	Геодезический метод	0.1	-
н10495	-	-	433937.55	2327608.98	Геодезический метод	0.1	-
н10496	-	-	433945.13	2327608.55	Геодезический метод	0.1	-
н10497	-	-	433972.94	2327606.99	Геодезический метод	0.1	-
н10498	-	-	433991.85	2327606.74	Геодезический метод	0.1	-
н10499	-	-	433992.04	2327620.58	Геодезический метод	0.1	-
н10500	-	-	433992.24	2327636.03	Геодезический метод	0.1	-
н10501	-	-	433992.25	2327636.42	Геодезический метод	0.1	-
н10502	-	-	433983.29	2327634.66	Геодезический метод	0.1	-
н10503	-	-	433978.93	2327634.75	Геодезический метод	0.1	-
н10504	-	-	433973.02	2327636.85	Геодезический метод	0.1	-
н10505	-	-	433965.51	2327638.19	Геодезический метод	0.1	-
н10506	-	-	433959.97	2327638.70	Геодезический метод	0.1	-
н10507	-	-	433955.19	2327637.61	Геодезический метод	0.1	-
н10508	-	-	433950.44	2327637.70	Геодезический метод	0.1	-
н10509	-	-	433947.30	2327639.35	Геодезический метод	0.1	-
н10510	-	-	433944.95	2327640.98	Геодезический метод	0.1	-
н10511	-	-	433914.48	2327643.98	Геодезический метод	0.1	-
н10512	-	-	433900.26	2327646.64	Геодезический метод	0.1	-
н10513	-	-	433888.01	2327648.48	Геодезический метод	0.1	-
н10514	-	-	433865.46	2327651.31	Геодезический метод	0.1	-

## 2. Сведения о характерных точках границ объекта

Обозначение характерных точек границ	Существующие координаты, м		Измененные (уточненные) координаты, м		Метод определения координат характерной точки	Средняя квадратическая погрешность положения характерной точки (Мт), м	Описание обозначения точки на местности (при наличии)
	X	Y	X	Y			
1	2	3	4	5	6	7	8
н10515	-	-	433853.19	2327652.35	Геодезический метод	0.1	-
н10516	-	-	433843.29	2327652.95	Геодезический метод	0.1	-
н10517	-	-	433837.42	2327656.63	Геодезический метод	0.1	-
н10518	-	-	433830.23	2327654.00	Геодезический метод	0.1	-
н10519	-	-	433822.82	2327660.50	Геодезический метод	0.1	-
н10520	-	-	433817.69	2327661.39	Геодезический метод	0.1	-
н10521	-	-	433815.79	2327660.79	Геодезический метод	0.1	-
н10522	-	-	433812.41	2327660.16	Геодезический метод	0.1	-
н10523	-	-	433809.75	2327661.01	Геодезический метод	0.1	-
н10524	-	-	433807.19	2327661.95	Геодезический метод	0.1	-
н10525	-	-	433805.11	2327662.09	Геодезический метод	0.1	-
н10526	-	-	433803.74	2327662.72	Геодезический метод	0.1	-
н10527	-	-	433802.27	2327663.94	Геодезический метод	0.1	-
н10528	-	-	433799.08	2327667.77	Геодезический метод	0.1	-
н10529	-	-	433797.14	2327669.59	Геодезический метод	0.1	-
н10530	-	-	433794.86	2327669.93	Геодезический метод	0.1	-
н10531	-	-	433791.49	2327669.90	Геодезический метод	0.1	-
н10532	-	-	433779.61	2327665.78	Геодезический метод	0.1	-
н10533	-	-	433775.56	2327666.26	Геодезический метод	0.1	-
н10534	-	-	433770.05	2327668.55	Геодезический метод	0.1	-
н10535	-	-	433761.04	2327673.89	Геодезический метод	0.1	-
н10536	-	-	433755.92	2327675.77	Геодезический метод	0.1	-
н10537	-	-	433751.56	2327675.86	Геодезический метод	0.1	-
н10538	-	-	433746.40	2327675.57	Геодезический метод	0.1	-
н10539	-	-	433738.27	2327675.34	Геодезический метод	0.1	-
н10540	-	-	433730.55	2327675.89	Геодезический метод	0.1	-

## 2. Сведения о характерных точках границ объекта

Обозначение характерных точек границ	Существующие координаты, м		Измененные (уточненные) координаты, м		Метод определения координат характерной точки	Средняя квадратическая погрешность положения характерной точки (Мт), м	Описание обозначения точки на местности (при наличии)
	X	Y	X	Y			
1	2	3	4	5	6	7	8
н10541	-	-	433727.21	2327677.34	Геодезический метод	0.1	-
н10542	-	-	433718.36	2327681.09	Геодезический метод	0.1	-
н10543	-	-	433712.84	2327682.29	Геодезический метод	0.1	-
н10544	-	-	433708.49	2327682.98	Геодезический метод	0.1	-
н10545	-	-	433706.33	2327684.21	Геодезический метод	0.1	-
н10546	-	-	433702.41	2327686.47	Геодезический метод	0.1	-
н10547	-	-	433700.05	2327687.11	Геодезический метод	0.1	-
н10548	-	-	433694.31	2327687.82	Геодезический метод	0.1	-
н10549	-	-	433687.99	2327688.94	Геодезический метод	0.1	-
н10550	-	-	433680.07	2327689.30	Геодезический метод	0.1	-
н10551	-	-	433670.96	2327690.08	Геодезический метод	0.1	-
н10552	-	-	433667.02	2327691.35	Геодезический метод	0.1	-
н10553	-	-	433661.12	2327693.45	Геодезический метод	0.1	-
н10554	-	-	433653.62	2327695.19	Геодезический метод	0.1	-
н10555	-	-	433642.98	2327698.18	Геодезический метод	0.1	-
н10556	-	-	433635.30	2327701.11	Геодезический метод	0.1	-
н10557	-	-	433623.46	2327703.82	Геодезический метод	0.1	-
н10558	-	-	433617.97	2327706.51	Геодезический метод	0.1	-
н10559	-	-	433617.84	2327706.54	Геодезический метод	0.1	-
н10560	-	-	433613.03	2327707.60	Геодезический метод	0.1	-
н10561	-	-	433607.91	2327709.29	Геодезический метод	0.1	-
н10562	-	-	433602.01	2327711.79	Геодезический метод	0.1	-
н10563	-	-	433594.52	2327713.73	Геодезический метод	0.1	-
н10564	-	-	433581.45	2327714.58	Геодезический метод	0.1	-
н10565	-	-	433574.92	2327714.91	Геодезический метод	0.1	-
н10566	-	-	433559.35	2327719.59	Геодезический метод	0.1	-



## 2. Сведения о характерных точках границ объекта

Обозначение характерных точек границ	Существующие координаты, м		Измененные (уточненные) координаты, м		Метод определения координат характерной точки	Средняя квадратическая погрешность положения характерной точки (Мт), м	Описание обозначения точки на местности (при наличии)
	X	Y	X	Y			
1	2	3	4	5	6	7	8
н10567	-	-	433540.47	2327727.11	Геодезический метод	0.1	-
н10568	-	-	433522.78	2327734.60	Геодезический метод	0.1	-
н10569	-	-	433516.25	2327736.48	Геодезический метод	0.1	-
н10570	-	-	433510.95	2327738.01	Геодезический метод	0.1	-
н10571	-	-	433505.80	2327738.12	Геодезический метод	0.1	-
н10572	-	-	433496.67	2327737.51	Геодезический метод	0.1	-
н10573	-	-	433489.96	2327739.23	Геодезический метод	0.1	-
н10574	-	-	433486.39	2327739.30	Геодезический метод	0.1	-
н10575	-	-	433480.01	2327737.45	Геодезический метод	0.1	-
н10576	-	-	433476.43	2327736.73	Геодезический метод	0.1	-
н10577	-	-	433471.28	2327737.23	Геодезический метод	0.1	-
н10578	-	-	433466.96	2327739.30	Геодезический метод	0.1	-
н10579	-	-	433466.28	2327744.46	Геодезический метод	0.1	-
н10580	-	-	433463.18	2327748.10	Геодезический метод	0.1	-
н10581	-	-	433457.29	2327750.99	Геодезический метод	0.1	-
н10582	-	-	433424.95	2327759.38	Геодезический метод	0.1	-
н10583	-	-	433390.42	2327777.52	Геодезический метод	0.1	-
н10584	-	-	433366.02	2327786.73	Геодезический метод	0.1	-
н10585	-	-	433332.14	2327797.33	Геодезический метод	0.1	-
н10586	-	-	433306.55	2327806.57	Геодезический метод	0.1	-
н10587	-	-	433281.34	2327814.61	Геодезический метод	0.1	-
н10588	-	-	433268.35	2327819.14	Геодезический метод	0.1	-
н10589	-	-	433264.99	2327819.80	Геодезический метод	0.1	-
н10590	-	-	433261.41	2327819.28	Геодезический метод	0.1	-
н10591	-	-	433257.07	2327820.36	Геодезический метод	0.1	-
н10592	-	-	433250.00	2327823.47	Геодезический метод	0.1	-

## 2. Сведения о характерных точках границ объекта

Обозначение характерных точек границ	Существующие координаты, м		Измененные (уточненные) координаты, м		Метод определения координат характерной точки	Средняя квадратическая погрешность положения характерной точки (Мт), м	Описание обозначения точки на местности (при наличии)
	X	Y	X	Y			
1	2	3	4	5	6	7	8
н10593	-	-	433243.53	2327827.17	Геодезический метод	0.1	-
н10594	-	-	433231.81	2327830.49	Геодезический метод	0.1	-
н10595	-	-	433217.11	2327834.65	Геодезический метод	0.1	-
н10596	-	-	433206.89	2327838.82	Геодезический метод	0.1	-
н10597	-	-	433197.80	2327840.19	Геодезический метод	0.1	-
н10598	-	-	433179.68	2327846.11	Геодезический метод	0.1	-
н10599	-	-	433147.92	2327852.53	Геодезический метод	0.1	-
н10600	-	-	433139.40	2327854.25	Геодезический метод	0.1	-
н10601	-	-	433127.57	2327857.67	Геодезический метод	0.1	-
н10602	-	-	433115.74	2327860.68	Геодезический метод	0.1	-
н10603	-	-	433100.74	2327864.15	Геодезический метод	0.1	-
н10604	-	-	433064.00	2327870.84	Геодезический метод	0.1	-
н10605	-	-	433036.11	2327873.88	Геодезический метод	0.1	-
н10606	-	-	433031.34	2327873.38	Геодезический метод	0.1	-
н10607	-	-	433028.57	2327873.64	Геодезический метод	0.1	-
н10608	-	-	433022.85	2327875.14	Геодезический метод	0.1	-
н10609	-	-	433015.14	2327876.09	Геодезический метод	0.1	-
н10610	-	-	433002.28	2327877.54	Геодезический метод	0.1	-
н10611	-	-	432997.57	2327879.82	Геодезический метод	0.1	-
н10612	-	-	432992.04	2327881.12	Геодезический метод	0.1	-
н10613	-	-	432984.54	2327882.66	Геодезический метод	0.1	-
н10614	-	-	432974.85	2327884.04	Геодезический метод	0.1	-
н10615	-	-	432940.62	2327887.11	Геодезический метод	0.1	-
н10616	-	-	432931.51	2327887.69	Геодезический метод	0.1	-
н10617	-	-	432927.60	2327890.54	Геодезический метод	0.1	-
н10618	-	-	432910.57	2327891.28	Геодезический метод	0.1	-

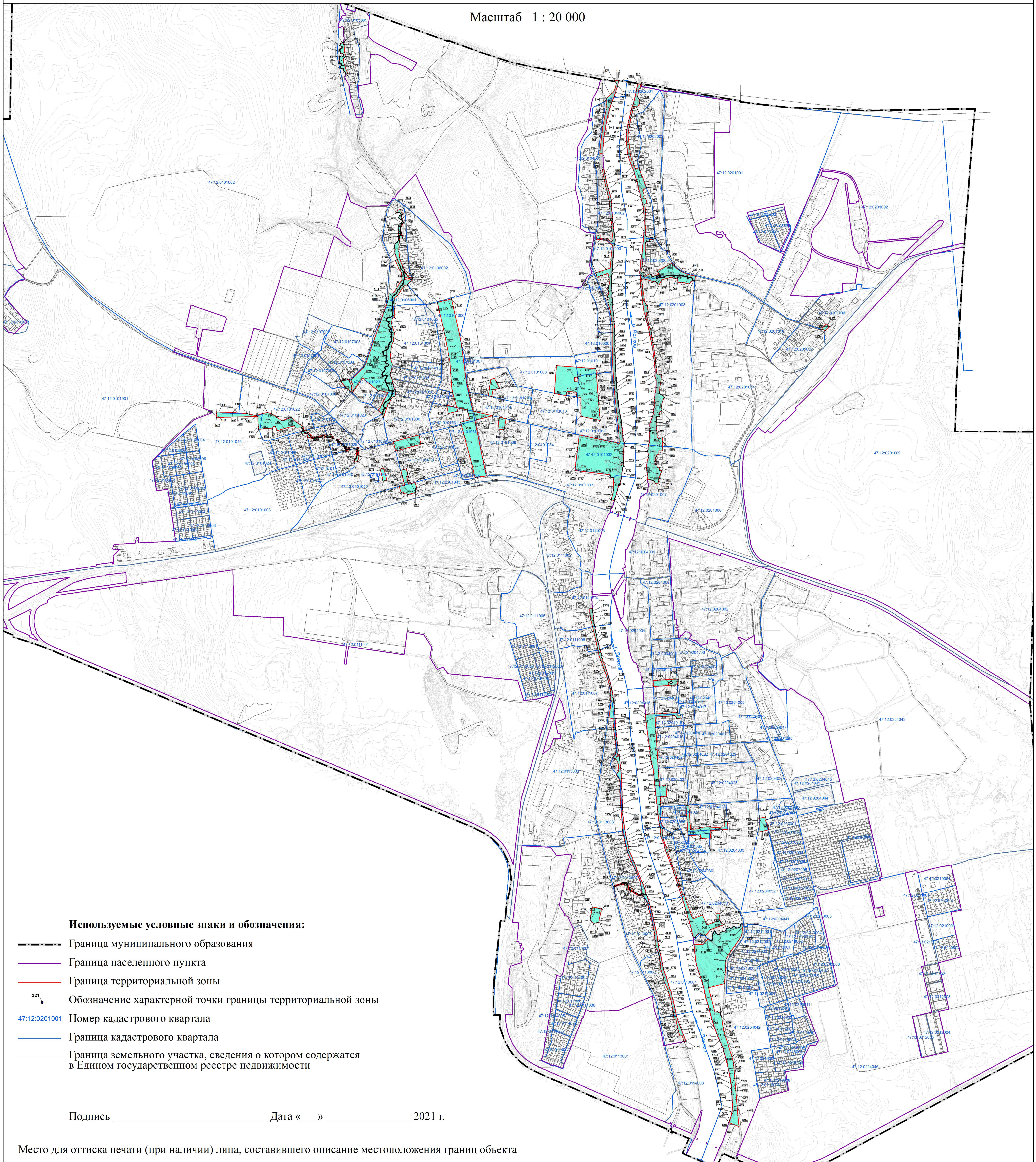








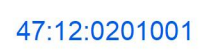


# Раздел 4

## План границ объекта

Масштаб 1 : 20 000



### Используемые условные знаки и обозначения:

-  Граница муниципального образования
-  Граница населенного пункта
-  Граница территориальной зоны
-  Обозначение характерной точки границы территориальной зоны
-  47:12:0201001 Номер кадастрового квартала
-  Граница кадастрового квартала
-  Граница земельного участка, сведения о котором содержатся в Едином государственном реестре недвижимости

Подпись \_\_\_\_\_ Дата « \_\_\_\_ » \_\_\_\_\_ 2021 г.

Место для оттиска печати (при наличии) лица, составившего описание местоположения границ объекта



**Текстовое описание местоположения границ  
населенных пунктов, территориальных зон**

Прохождение границы		Описание прохождения границы
от точки	до точки	
<b>1</b>	<b>2</b>	<b>3</b>
1	2	-
2	3	-
3	4	-
4	5	-
5	6	-
6	7	-
7	8	-
8	9	-
9	10	-
10	11	-
11	12	-
12	13	-
13	14	-
14	15	-
15	16	-
16	17	-
17	18	-
18	19	-
19	н20	-
н20	н21	-
н21	н22	-
н22	н23	-
н23	н24	-
н24	н25	-
н25	н26	-
н26	н27	-
н27	н28	-
н28	н29	-
н29	н30	-
н30	н31	-
н31	н32	-
н32	н33	-
н33	н34	-
н34	н35	-
н35	н36	-
н36	н37	-

**Текстовое описание местоположения границ  
населенных пунктов, территориальных зон**

Прохождение границы		Описание прохождения границы
от точки	до точки	
1	2	3
н37	н38	-
н38	н39	-
н39	н40	-
н40	н41	-
н41	н42	-
н42	н43	-
н43	н44	-
н44	н45	-
н45	н46	-
н46	н47	-
н47	н48	-
н48	н49	-
н49	н50	-
н50	н51	-
н51	н52	-
н52	н53	-
н53	н54	-
н54	н55	-
н55	н56	-
н56	н57	-
н57	н58	-
н58	н59	-
н59	н60	-
н60	н61	-
н61	н62	-
н62	н63	-
н63	н64	-
н64	н65	-
н65	н66	-
н66	н67	-
н67	н68	-
н68	н69	-
н69	н70	-
н70	н71	-
н71	н72	-
н72	н73	-

**Текстовое описание местоположения границ  
населенных пунктов, территориальных зон**

Прохождение границы		Описание прохождения границы
от точки	до точки	
1	2	3
н73	н74	-
н74	н75	-
н75	н76	-
н76	н77	-
н77	н78	-
н78	н79	-
н79	н80	-
н80	н81	-
н81	н82	-
н82	н83	-
н83	н84	-
н84	н85	-
н85	н86	-
н86	н87	-
н87	н88	-
н88	н89	-
н89	н90	-
н90	н91	-
н91	н92	-
н92	н93	-
н93	н94	-
н94	н95	-
н95	н96	-
н96	н97	-
н97	н98	-
н98	н99	-
н99	н100	-
н100	н101	-
н101	н102	-
н102	н103	-
н103	н104	-
н104	н105	-
н105	н106	-
н106	н107	-
н107	н108	-
н108	н109	-

**Текстовое описание местоположения границ  
населенных пунктов, территориальных зон**

Прохождение границы		Описание прохождения границы
от точки	до точки	
1	2	3
н109	н110	-
н110	н111	-
н111	н112	-
н112	н113	-
н113	н114	-
н114	н115	-
н115	н116	-
н116	н117	-
н117	н118	-
н118	н119	-
н119	н120	-
н120	н121	-
н121	н122	-
н122	н123	-
н123	н124	-
н124	н125	-
н125	н126	-
н126	н127	-
н127	н128	-
н128	н129	-
н129	н130	-
н130	н131	-
н131	н132	-
н132	н133	-
н133	н134	-
н134	н135	-
н135	н136	-
н136	н137	-
н137	н138	-
н138	н139	-
н139	н140	-
н140	н141	-
н141	н142	-
н142	н143	-
н143	1	-
144	145	-



**Текстовое описание местоположения границ  
населенных пунктов, территориальных зон**

Прохождение границы		Описание прохождения границы
от точки	до точки	
1	2	3
145	146	-
146	147	-
147	148	-
148	149	-
149	150	-
150	151	-
151	152	-
152	153	-
153	154	-
154	155	-
155	156	-
156	157	-
157	158	-
158	159	-
159	160	-
160	161	-
161	162	-
162	163	-
163	164	-
164	165	-
165	166	-
166	167	-
167	168	-
168	169	-
169	170	-
170	171	-
171	172	-
172	173	-
173	174	-
174	175	-
175	176	-
176	177	-
177	178	-
178	179	-
179	180	-
180	181	-

**Текстовое описание местоположения границ  
населенных пунктов, территориальных зон**

Прохождение границы		Описание прохождения границы
от точки	до точки	
1	2	3
181	182	-
182	183	-
183	184	-
184	185	-
185	186	-
186	144	-
277	278	-
278	279	-
279	280	-
280	281	-
281	282	-
282	283	-
283	284	-
284	285	-
285	286	-
286	287	-
287	288	-
288	289	-
289	290	-
290	291	-
291	292	-
292	293	-
293	294	-
294	295	-
295	296	-
296	297	-
297	298	-
298	299	-
299	300	-
300	301	-
301	302	-
302	303	-
303	304	-
304	305	-
305	306	-
306	277	-

**Текстовое описание местоположения границ  
населенных пунктов, территориальных зон**

Прохождение границы		Описание прохождения границы
от точки	до точки	
1	2	3
н558	н559	-
н559	н560	-
н560	н561	-
н561	н558	-
562	563	-
563	564	-
564	565	-
565	566	-
566	567	-
567	568	-
568	569	-
569	570	-
570	571	-
571	572	-
572	573	-
573	574	-
574	575	-
575	576	-
576	577	-
577	578	-
578	579	-
579	580	-
580	581	-
581	582	-
582	583	-
583	584	-
584	н585	-
н585	н586	-
н586	н587	-
н587	н588	-
н588	н589	-
н589	н590	-
н590	н591	-
н591	н592	-
н592	н593	-
н593	н594	-

**Текстовое описание местоположения границ  
населенных пунктов, территориальных зон**

Прохождение границы		Описание прохождения границы
от точки	до точки	
1	2	3
н594	н595	-
н595	н596	-
н596	н597	-
н597	н598	-
н598	н599	-
н599	н600	-
н600	н601	-
н601	н602	-
н602	н603	-
н603	н604	-
н604	н605	-
н605	н606	-
н606	н607	-
н607	н608	-
н608	н609	-
н609	н610	-
н610	н611	-
н611	н612	-
н612	н613	-
н613	н614	-
н614	н615	-
н615	н616	-
н616	н617	-
н617	н618	-
н618	н619	-
н619	н620	-
н620	н621	-
н621	н622	-
н622	н623	-
н623	н624	-
н624	н625	-
н625	н626	-
н626	н627	-
н627	н628	-
н628	н629	-
н629	н630	-

**Текстовое описание местоположения границ  
населенных пунктов, территориальных зон**

Прохождение границы		Описание прохождения границы
от точки	до точки	
1	2	3
н630	н631	-
н631	н632	-
н632	н633	-
н633	н634	-
н634	н635	-
н635	н636	-
н636	н637	-
н637	н638	-
н638	н639	-
н639	н640	-
н640	н641	-
н641	н642	-
н642	н643	-
н643	н644	-
н644	н645	-
н645	н646	-
н646	н647	-
н647	н648	-
н648	н649	-
н649	н650	-
н650	н651	-
н651	н652	-
н652	н653	-
н653	н654	-
н654	н655	-
н655	н656	-
н656	н657	-
н657	н658	-
н658	н659	-
н659	н660	-
н660	н661	-
н661	н662	-
н662	н663	-
н663	н664	-
н664	н665	-
н665	н666	-

**Текстовое описание местоположения границ  
населенных пунктов, территориальных зон**

Прохождение границы		Описание прохождения границы
от точки	до точки	
1	2	3
н666	н667	-
н667	н668	-
н668	н669	-
н669	н670	-
н670	н671	-
н671	н672	-
н672	н673	-
н673	н674	-
н674	н675	-
н675	н676	-
н676	н677	-
н677	н678	-
н678	н679	-
н679	н680	-
н680	н681	-
н681	н682	-
н682	н683	-
н683	н684	-
н684	н685	-
н685	н686	-
н686	н687	-
н687	н688	-
н688	н689	-
н689	н690	-
н690	н691	-
н691	н692	-
н692	н693	-
н693	н694	-
н694	н695	-
н695	н696	-
н696	н697	-
н697	н698	-
н698	н699	-
н699	н700	-
н700	н701	-
н701	н702	-

**Текстовое описание местоположения границ  
населенных пунктов, территориальных зон**

Прохождение границы		Описание прохождения границы
от точки	до точки	
1	2	3
н702	н703	-
н703	н704	-
н704	н705	-
н705	н706	-
н706	н707	-
н707	н708	-
н708	н709	-
н709	н710	-
н710	н711	-
н711	н712	-
н712	н713	-
н713	н714	-
н714	н715	-
н715	н716	-
н716	н717	-
н717	н718	-
н718	н719	-
н719	н720	-
н720	н721	-
н721	н722	-
н722	н723	-
н723	н724	-
н724	н725	-
н725	н726	-
н726	н727	-
н727	н728	-
н728	н729	-
н729	н730	-
н730	н731	-
н731	н732	-
н732	н733	-
н733	н734	-
н734	н735	-
н735	н736	-
н736	н737	-
н737	н738	-

**Текстовое описание местоположения границ  
населенных пунктов, территориальных зон**

Прохождение границы		Описание прохождения границы
от точки	до точки	
1	2	3
н738	н739	-
н739	н740	-
н740	н741	-
н741	н742	-
н742	н743	-
н743	н744	-
н744	н745	-
н745	н746	-
н746	н747	-
н747	н748	-
н748	н749	-
н749	н750	-
н750	н751	-
н751	н752	-
н752	н753	-
н753	н754	-
н754	н755	-
н755	н756	-
н756	н757	-
н757	н758	-
н758	н759	-
н759	н760	-
н760	н761	-
н761	н762	-
н762	н763	-
н763	н764	-
н764	н765	-
н765	н766	-
н766	н767	-
н767	н768	-
н768	н769	-
н769	н770	-
н770	н771	-
н771	н772	-
н772	н773	-
н773	н774	-



**Текстовое описание местоположения границ  
населенных пунктов, территориальных зон**

Прохождение границы		Описание прохождения границы
от точки	до точки	
1	2	3
н774	н775	-
н775	н776	-
н776	н777	-
н777	н778	-
н778	н779	-
н779	н780	-
н780	н781	-
н781	н782	-
н782	н783	-
н783	н784	-
н784	н785	-
н785	н786	-
н786	н787	-
н787	н788	-
н788	н789	-
н789	н790	-
н790	н791	-
н791	н792	-
н792	н793	-
н793	н794	-
н794	н795	-
н795	н796	-
н796	н797	-
н797	н798	-
н798	н799	-
н799	н800	-
н800	н801	-
н801	н802	-
н802	н803	-
н803	н804	-
н804	н805	-
н805	н806	-
н806	н807	-
н807	н808	-
н808	н809	-
н809	н810	-

**Текстовое описание местоположения границ  
населенных пунктов, территориальных зон**

Прохождение границы		Описание прохождения границы
от точки	до точки	
1	2	3
н810	н811	-
н811	н812	-
н812	н813	-
н813	н814	-
н814	н815	-
н815	н816	-
н816	н817	-
н817	н818	-
н818	н819	-
н819	н820	-
н820	н821	-
н821	н822	-
н822	н823	-
н823	н824	-
н824	н825	-
н825	н826	-
н826	н827	-
н827	н828	-
н828	н829	-
н829	н830	-
н830	н831	-
н831	н832	-
н832	н833	-
н833	н834	-
н834	н835	-
н835	н836	-
н836	н837	-
н837	н838	-
н838	н839	-
н839	н840	-
н840	н841	-
н841	н842	-
н842	н843	-
н843	н844	-
н844	н845	-
н845	н846	-

**Текстовое описание местоположения границ  
населенных пунктов, территориальных зон**

Прохождение границы		Описание прохождения границы
от точки	до точки	
1	2	3
н846	н847	-
н847	н848	-
н848	н849	-
н849	н850	-
н850	н851	-
н851	н852	-
н852	н853	-
н853	н854	-
н854	н855	-
н855	н856	-
н856	н857	-
н857	н858	-
н858	н859	-
н859	н860	-
н860	н861	-
н861	н862	-
н862	н863	-
н863	н864	-
н864	н865	-
н865	н866	-
н866	н867	-
н867	н868	-
н868	н869	-
н869	н870	-
н870	н871	-
н871	н872	-
н872	н873	-
н873	н874	-
н874	н875	-
н875	н876	-
н876	н877	-
н877	н878	-
н878	н879	-
н879	н880	-
н880	н881	-
н881	н882	-

**Текстовое описание местоположения границ  
населенных пунктов, территориальных зон**

Прохождение границы		Описание прохождения границы
от точки	до точки	
1	2	3
н882	н883	-
н883	н884	-
н884	н885	-
н885	н886	-
н886	н887	-
н887	н888	-
н888	н889	-
н889	н890	-
н890	н891	-
н891	н892	-
н892	н893	-
н893	н894	-
н894	н895	-
н895	н896	-
н896	н897	-
н897	н898	-
н898	н899	-
н899	н900	-
н900	н901	-
н901	н902	-
н902	н903	-
н903	н904	-
н904	н905	-
н905	н906	-
н906	н907	-
н907	н908	-
н908	н909	-
н909	н910	-
н910	н911	-
н911	н912	-
н912	н913	-
н913	н914	-
н914	н915	-
н915	н916	-
н916	н917	-
н917	н918	-

**Текстовое описание местоположения границ  
населенных пунктов, территориальных зон**

Прохождение границы		Описание прохождения границы
от точки	до точки	
1	2	3
н918	н919	-
н919	н920	-
н920	н921	-
н921	н922	-
н922	н923	-
н923	н924	-
н924	н925	-
н925	н926	-
н926	н927	-
н927	н928	-
н928	н929	-
н929	н930	-
н930	н931	-
н931	н932	-
н932	н933	-
н933	н934	-
н934	н935	-
н935	н936	-
н936	н937	-
н937	н938	-
н938	н939	-
н939	н940	-
н940	н941	-
н941	н942	-
н942	н943	-
н943	н944	-
н944	н945	-
н945	н946	-
н946	н947	-
н947	н948	-
н948	н949	-
н949	н950	-
н950	н951	-
н951	н952	-
н952	н953	-
н953	н954	-

**Текстовое описание местоположения границ  
населенных пунктов, территориальных зон**

Прохождение границы		Описание прохождения границы
от точки	до точки	
1	2	3
н954	н955	-
н955	н956	-
н956	н957	-
н957	н958	-
н958	н959	-
н959	н960	-
н960	н961	-
н961	н962	-
н962	н963	-
н963	н964	-
н964	н965	-
н965	н966	-
н966	н967	-
н967	н968	-
н968	н969	-
н969	н970	-
н970	н971	-
н971	н972	-
н972	н973	-
н973	н974	-
н974	н975	-
н975	н976	-
н976	н977	-
н977	н978	-
н978	н979	-
н979	н980	-
н980	н981	-
н981	н982	-
н982	н983	-
н983	н984	-
н984	н985	-
н985	н986	-
н986	н987	-
н987	н988	-
н988	н989	-
н989	н990	-

**Текстовое описание местоположения границ  
населенных пунктов, территориальных зон**

Прохождение границы		Описание прохождения границы
от точки	до точки	
1	2	3
н990	н991	-
н991	н992	-
н992	н993	-
н993	н994	-
н994	н995	-
н995	н996	-
н996	н997	-
н997	н998	-
н998	н999	-
н999	н1000	-
н1000	н1001	-
н1001	н1002	-
н1002	н1003	-
н1003	н1004	-
н1004	н1005	-
н1005	н1006	-
н1006	н1007	-
н1007	н1008	-
н1008	н1009	-
н1009	н1010	-
н1010	н1011	-
н1011	н1012	-
н1012	н1013	-
н1013	н1014	-
н1014	н1015	-
н1015	н1016	-
н1016	н1017	-
н1017	н1018	-
н1018	н1019	-
н1019	н1020	-
н1020	н1021	-
н1021	н1022	-
н1022	н1023	-
н1023	н1024	-
н1024	н1025	-
н1025	н1026	-

**Текстовое описание местоположения границ  
населенных пунктов, территориальных зон**

Прохождение границы		Описание прохождения границы
от точки	до точки	
1	2	3
н1026	н1027	-
н1027	н1028	-
н1028	н1029	-
н1029	н1030	-
н1030	н1031	-
н1031	н1032	-
н1032	н1033	-
н1033	н1034	-
н1034	н1035	-
н1035	н1036	-
н1036	н1037	-
н1037	н1038	-
н1038	н1039	-
н1039	н1040	-
н1040	н1041	-
н1041	н1042	-
н1042	н1043	-
н1043	н1044	-
н1044	н1045	-
н1045	н1046	-
н1046	н1047	-
н1047	н1048	-
н1048	н1049	-
н1049	н1050	-
н1050	н1051	-
н1051	н1052	-
н1052	н1053	-
н1053	н1054	-
н1054	н1055	-
н1055	н1056	-
н1056	н1057	-
н1057	н1058	-
н1058	н1059	-
н1059	н1060	-
н1060	н1061	-
н1061	н1062	-



**Текстовое описание местоположения границ  
населенных пунктов, территориальных зон**

Прохождение границы		Описание прохождения границы
от точки	до точки	
1	2	3
н1062	н1063	-
н1063	н1064	-
н1064	н1065	-
н1065	н1066	-
н1066	н1067	-
н1067	н1068	-
н1068	н1069	-
н1069	н1070	-
н1070	н1071	-
н1071	н1072	-
н1072	н1073	-
н1073	н1074	-
н1074	н1075	-
н1075	н1076	-
н1076	н1077	-
н1077	н1078	-
н1078	н1079	-
н1079	н1080	-
н1080	н1081	-
н1081	н1082	-
н1082	н1083	-
н1083	н1084	-
н1084	н1085	-
н1085	н1086	-
н1086	н1087	-
н1087	н1088	-
н1088	н1089	-
н1089	н1090	-
н1090	н1091	-
н1091	н1092	-
н1092	н1093	-
н1093	н1094	-
н1094	н1095	-
н1095	н1096	-
н1096	н1097	-
н1097	н1098	-

**Текстовое описание местоположения границ  
населенных пунктов, территориальных зон**

Прохождение границы		Описание прохождения границы
от точки	до точки	
1	2	3
н1098	н1099	-
н1099	н1100	-
н1100	н1101	-
н1101	н1102	-
н1102	н1103	-
н1103	н1104	-
н1104	н1105	-
н1105	н1106	-
н1106	н1107	-
н1107	н1108	-
н1108	н1109	-
н1109	н1110	-
н1110	н1111	-
н1111	н1112	-
н1112	н1113	-
н1113	н1114	-
н1114	н1115	-
н1115	н1116	-
н1116	н1117	-
н1117	н1118	-
н1118	н1119	-
н1119	н1120	-
н1120	н1121	-
н1121	н1122	-
н1122	н1123	-
н1123	н1124	-
н1124	н1125	-
н1125	н1126	-
н1126	н1127	-
н1127	н1128	-
н1128	н1129	-
н1129	н1130	-
н1130	н1131	-
н1131	н1132	-
н1132	н1133	-
н1133	н1134	-

**Текстовое описание местоположения границ  
населенных пунктов, территориальных зон**

Прохождение границы		Описание прохождения границы
от точки	до точки	
1	2	3
н1134	н1135	-
н1135	н1136	-
н1136	н1137	-
н1137	н1138	-
н1138	н1139	-
н1139	н1140	-
н1140	н1141	-
н1141	н1142	-
н1142	н1143	-
н1143	н1144	-
н1144	н1145	-
н1145	н1146	-
н1146	н1147	-
н1147	н1148	-
н1148	н1149	-
н1149	н1150	-
н1150	н1151	-
н1151	н1152	-
н1152	н1153	-
н1153	н1154	-
н1154	н1155	-
н1155	н1156	-
н1156	н1157	-
н1157	н1158	-
н1158	н1159	-
н1159	н1160	-
н1160	н1161	-
н1161	н1162	-
н1162	н1163	-
н1163	н1164	-
н1164	н1165	-
н1165	н1166	-
н1166	н1167	-
н1167	н1168	-
н1168	н1169	-
н1169	н1170	-

**Текстовое описание местоположения границ  
населенных пунктов, территориальных зон**

Прохождение границы		Описание прохождения границы
от точки	до точки	
1	2	3
н1170	н1171	-
н1171	н1172	-
н1172	н1173	-
н1173	н1174	-
н1174	н1175	-
н1175	н1176	-
н1176	н1177	-
н1177	н1178	-
н1178	н1179	-
н1179	н1180	-
н1180	н1181	-
н1181	н1182	-
н1182	н1183	-
н1183	н1184	-
н1184	н1185	-
н1185	н1186	-
н1186	н1187	-
н1187	н1188	-
н1188	н1189	-
н1189	н1190	-
н1190	н1191	-
н1191	н1192	-
н1192	н1193	-
н1193	н1194	-
н1194	н1195	-
н1195	н1196	-
н1196	н1197	-
н1197	н1198	-
н1198	н1199	-
н1199	н1200	-
н1200	н1201	-
н1201	н1202	-
н1202	н1203	-
н1203	н1204	-
н1204	н1205	-
н1205	н1206	-

**Текстовое описание местоположения границ  
населенных пунктов, территориальных зон**

Прохождение границы		Описание прохождения границы
от точки	до точки	
1	2	3
н1206	н1207	-
н1207	н1208	-
н1208	н1209	-
н1209	н1210	-
н1210	н1211	-
н1211	н1212	-
н1212	н1213	-
н1213	н1214	-
н1214	н1215	-
н1215	н1216	-
н1216	н1217	-
н1217	н1218	-
н1218	н1219	-
н1219	н1220	-
н1220	н1221	-
н1221	н1222	-
н1222	н1223	-
н1223	н1224	-
н1224	н1225	-
н1225	н1226	-
н1226	н1227	-
н1227	н1228	-
н1228	н1229	-
н1229	н1230	-
н1230	н1231	-
н1231	н1232	-
н1232	н1233	-
н1233	н1234	-
н1234	н1235	-
н1235	н1236	-
н1236	н1237	-
н1237	н1238	-
н1238	н1239	-
н1239	н1240	-
н1240	н1241	-
н1241	н1242	-

**Текстовое описание местоположения границ  
населенных пунктов, территориальных зон**

Прохождение границы		Описание прохождения границы
от точки	до точки	
1	2	3
н1242	н1243	-
н1243	н1244	-
н1244	н1245	-
н1245	н1246	-
н1246	н1247	-
н1247	н1248	-
н1248	н1249	-
н1249	н1250	-
н1250	н1251	-
н1251	н1252	-
н1252	н1253	-
н1253	н1254	-
н1254	н1255	-
н1255	н1256	-
н1256	н1257	-
н1257	н1258	-
н1258	н1259	-
н1259	н1260	-
н1260	н1261	-
н1261	н1262	-
н1262	н1263	-
н1263	н1264	-
н1264	н1265	-
н1265	н1266	-
н1266	н1267	-
н1267	н1268	-
н1268	н1269	-
н1269	н1270	-
н1270	н1271	-
н1271	н1272	-
н1272	н1273	-
н1273	н1274	-
н1274	н1275	-
н1275	н1276	-
н1276	н1277	-
н1277	н1278	-

**Текстовое описание местоположения границ  
населенных пунктов, территориальных зон**

Прохождение границы		Описание прохождения границы
от точки	до точки	
1	2	3
н1278	н1279	-
н1279	н1280	-
н1280	н1281	-
н1281	н1282	-
н1282	н1283	-
н1283	н1284	-
н1284	н1285	-
н1285	н1286	-
н1286	н1287	-
н1287	н1288	-
н1288	н1289	-
н1289	н1290	-
н1290	н1291	-
н1291	н1292	-
н1292	н1293	-
н1293	н1294	-
н1294	н1295	-
н1295	н1296	-
н1296	н1297	-
н1297	н1298	-
н1298	н1299	-
н1299	н1300	-
н1300	н1301	-
н1301	н1302	-
н1302	н1303	-
н1303	н1304	-
н1304	н1305	-
н1305	н1306	-
н1306	н1307	-
н1307	н1308	-
н1308	н1309	-
н1309	н1310	-
н1310	н1311	-
н1311	н1312	-
н1312	н1313	-
н1313	н1314	-

**Текстовое описание местоположения границ  
населенных пунктов, территориальных зон**

Прохождение границы		Описание прохождения границы
от точки	до точки	
1	2	3
н1314	н1315	-
н1315	н1316	-
н1316	н1317	-
н1317	н1318	-
н1318	н1319	-
н1319	н1320	-
н1320	н1321	-
н1321	н1322	-
н1322	н1323	-
н1323	н1324	-
н1324	н1325	-
н1325	н1326	-
н1326	н1327	-
н1327	н1328	-
н1328	н1329	-
н1329	н1330	-
н1330	н1331	-
н1331	н1332	-
н1332	н1333	-
н1333	н1334	-
н1334	н1335	-
н1335	н1336	-
н1336	н1337	-
н1337	н1338	-
н1338	н1339	-
н1339	н1340	-
н1340	н1341	-
н1341	н1342	-
н1342	н1343	-
н1343	н1344	-
н1344	н1345	-
н1345	н1346	-
н1346	н1347	-
н1347	н1348	-
н1348	н1349	-
н1349	н1350	-



**Текстовое описание местоположения границ  
населенных пунктов, территориальных зон**

Прохождение границы		Описание прохождения границы
от точки	до точки	
1	2	3
н1350	н1351	-
н1351	н1352	-
н1352	н1353	-
н1353	н1354	-
н1354	н1355	-
н1355	н1356	-
н1356	н1357	-
н1357	н1358	-
н1358	н1359	-
н1359	н1360	-
н1360	н1361	-
н1361	н1362	-
н1362	н1363	-
н1363	н1364	-
н1364	н1365	-
н1365	н1366	-
н1366	н1367	-
н1367	н1368	-
н1368	н1369	-
н1369	н1370	-
н1370	н1371	-
н1371	н1372	-
н1372	н1373	-
н1373	н1374	-
н1374	н1375	-
н1375	н1376	-
н1376	н1377	-
н1377	н1378	-
н1378	н1379	-
н1379	н1380	-
н1380	н1381	-
н1381	н1382	-
н1382	н1383	-
н1383	н1384	-
н1384	н1385	-
н1385	н1386	-

**Текстовое описание местоположения границ  
населенных пунктов, территориальных зон**

Прохождение границы		Описание прохождения границы
от точки	до точки	
1	2	3
н1386	н1387	-
н1387	н1388	-
н1388	н1389	-
н1389	н1390	-
н1390	н1391	-
н1391	н1392	-
н1392	н1393	-
н1393	н1394	-
н1394	н1395	-
н1395	н1396	-
н1396	н1397	-
н1397	н1398	-
н1398	н1399	-
н1399	н1400	-
н1400	н1401	-
н1401	н1402	-
н1402	н1403	-
н1403	н1404	-
н1404	н1405	-
н1405	н1406	-
н1406	н1407	-
н1407	н1408	-
н1408	н1409	-
н1409	н1410	-
н1410	н1411	-
н1411	н1412	-
н1412	н1413	-
н1413	н1414	-
н1414	н1415	-
н1415	н1416	-
н1416	н1417	-
н1417	н1418	-
н1418	н1419	-
н1419	н1420	-
н1420	н1421	-
н1421	н1422	-

**Текстовое описание местоположения границ  
населенных пунктов, территориальных зон**

Прохождение границы		Описание прохождения границы
от точки	до точки	
1	2	3
н1422	н1423	-
н1423	н1424	-
н1424	н1425	-
н1425	н1426	-
н1426	н1427	-
н1427	н1428	-
н1428	н1429	-
н1429	н1430	-
н1430	н1431	-
н1431	н1432	-
н1432	н1433	-
н1433	н1434	-
н1434	н1435	-
н1435	н1436	-
н1436	н1437	-
н1437	н1438	-
н1438	н1439	-
н1439	н1440	-
н1440	н1441	-
н1441	н1442	-
н1442	н1443	-
н1443	н1444	-
н1444	н1445	-
н1445	н1446	-
н1446	н1447	-
н1447	н1448	-
н1448	н1449	-
н1449	н1450	-
н1450	н1451	-
н1451	н1452	-
н1452	н1453	-
н1453	н1454	-
н1454	н1455	-
н1455	н1456	-
н1456	н1457	-
н1457	н1458	-

**Текстовое описание местоположения границ  
населенных пунктов, территориальных зон**

Прохождение границы		Описание прохождения границы
от точки	до точки	
1	2	3
н1458	н1459	-
н1459	н1460	-
н1460	н1461	-
н1461	н1462	-
н1462	н1463	-
н1463	н1464	-
н1464	н1465	-
н1465	н1466	-
н1466	н1467	-
н1467	н1468	-
н1468	н1469	-
н1469	н1470	-
н1470	н1471	-
н1471	н1472	-
н1472	н1473	-
н1473	н1474	-
н1474	н1475	-
н1475	н1476	-
н1476	н1477	-
н1477	н1478	-
н1478	н1479	-
н1479	н1480	-
н1480	н1481	-
н1481	н1482	-
н1482	н1483	-
н1483	н1484	-
н1484	н1485	-
н1485	н1486	-
н1486	н1487	-
н1487	н1488	-
н1488	н1489	-
н1489	н1490	-
н1490	н1491	-
н1491	н1492	-
н1492	н1493	-
н1493	н1494	-

**Текстовое описание местоположения границ  
населенных пунктов, территориальных зон**

Прохождение границы		Описание прохождения границы
от точки	до точки	
1	2	3
н1494	н1495	-
н1495	н1496	-
н1496	н1497	-
н1497	н1498	-
н1498	н1499	-
н1499	н1500	-
н1500	н1501	-
н1501	н1502	-
н1502	н1503	-
н1503	н1504	-
н1504	н1505	-
н1505	н1506	-
н1506	н1507	-
н1507	н1508	-
н1508	н1509	-
н1509	н1510	-
н1510	н1511	-
н1511	н1512	-
н1512	н1513	-
н1513	н1514	-
н1514	н1515	-
н1515	н1516	-
н1516	н1517	-
н1517	н1518	-
н1518	н1519	-
н1519	н1520	-
н1520	н1521	-
н1521	н1522	-
н1522	н1523	-
н1523	н1524	-
н1524	н1525	-
н1525	н1526	-
н1526	н1527	-
н1527	н1528	-
н1528	н1529	-
н1529	н1530	-

**Текстовое описание местоположения границ  
населенных пунктов, территориальных зон**

Прохождение границы		Описание прохождения границы
от точки	до точки	
1	2	3
н1530	н1531	-
н1531	н1532	-
н1532	н1533	-
н1533	н1534	-
н1534	н1535	-
н1535	н1536	-
н1536	н1537	-
н1537	н1538	-
н1538	н1539	-
н1539	н1540	-
н1540	н1541	-
н1541	н1542	-
н1542	н1543	-
н1543	н1544	-
н1544	н1545	-
н1545	н1546	-
н1546	н1547	-
н1547	н1548	-
н1548	н1549	-
н1549	н1550	-
н1550	н1551	-
н1551	н1552	-
н1552	н1553	-
н1553	н1554	-
н1554	н1555	-
н1555	н1556	-
н1556	н1557	-
н1557	н1558	-
н1558	н1559	-
н1559	н1560	-
н1560	н1561	-
н1561	н1562	-
н1562	н1563	-
н1563	н1564	-
н1564	н1565	-
н1565	н1566	-

**Текстовое описание местоположения границ  
населенных пунктов, территориальных зон**

Прохождение границы		Описание прохождения границы
от точки	до точки	
1	2	3
н1566	н1567	-
н1567	н1568	-
н1568	н1569	-
н1569	н1570	-
н1570	н1571	-
н1571	н1572	-
н1572	н1573	-
н1573	н1574	-
н1574	н1575	-
н1575	н1576	-
н1576	н1577	-
н1577	н1578	-
н1578	н1579	-
н1579	н1580	-
н1580	н1581	-
н1581	н1582	-
н1582	н1583	-
н1583	н1584	-
н1584	н1585	-
н1585	н1586	-
н1586	н1587	-
н1587	н1588	-
н1588	н1589	-
н1589	н1590	-
н1590	н1591	-
н1591	н1592	-
н1592	н1593	-
н1593	н1594	-
н1594	н1595	-
н1595	н1596	-
н1596	н1597	-
н1597	н1598	-
н1598	н1599	-
н1599	н1600	-
н1600	н1601	-
н1601	н1602	-

**Текстовое описание местоположения границ  
населенных пунктов, территориальных зон**

Прохождение границы		Описание прохождения границы
от точки 1	до точки 2	
		3
н1602	н1603	-
н1603	н1604	-
н1604	н1605	-
н1605	н1606	-
н1606	н1607	-
н1607	н1608	-
н1608	н1609	-
н1609	н1610	-
н1610	н1611	-
н1611	н1612	-
н1612	н1613	-
н1613	н1614	-
н1614	н1615	-
н1615	н1616	-
н1616	н1617	-
н1617	н1618	-
н1618	н1619	-
н1619	н1620	-
н1620	н1621	-
н1621	н1622	-
н1622	н1623	-
н1623	н1624	-
н1624	н1625	-
н1625	н1626	-
н1626	н1627	-
н1627	н1628	-
н1628	н1629	-
н1629	н1630	-
н1630	н1631	-
н1631	н1632	-
н1632	н1633	-
н1633	562	-
н1634	н1635	-
н1635	н1636	-
н1636	н1637	-
н1637	н1638	-



**Текстовое описание местоположения границ  
населенных пунктов, территориальных зон**

Прохождение границы		Описание прохождения границы
от точки	до точки	
1	2	3
н1638	н1639	-
н1639	н1640	-
н1640	н1634	-
1641	1642	-
1642	1643	-
1643	1644	-
1644	1645	-
1645	1646	-
1646	1641	-
1754	1755	-
1755	1756	-
1756	1757	-
1757	1758	-
1758	1759	-
1759	1760	-
1760	1761	-
1761	1762	-
1762	1763	-
1763	1764	-
1764	1765	-
1765	1766	-
1766	1767	-
1767	1768	-
1768	1769	-
1769	1770	-
1770	1771	-
1771	1772	-
1772	1773	-
1773	1774	-
1774	1775	-
1775	1776	-
1776	1777	-
1777	1778	-
1778	1779	-
1779	1780	-
1780	1781	-

**Текстовое описание местоположения границ  
населенных пунктов, территориальных зон**

Прохождение границы		Описание прохождения границы
от точки	до точки	
1	2	3
1781	1782	-
1782	1783	-
1783	1784	-
1784	1785	-
1785	1786	-
1786	1787	-
1787	1788	-
1788	1789	-
1789	1790	-
1790	1791	-
1791	1792	-
1792	1793	-
1793	1794	-
1794	1795	-
1795	1796	-
1796	1797	-
1797	1798	-
1798	1799	-
1799	1800	-
1800	1801	-
1801	1802	-
1802	1803	-
1803	1804	-
1804	1805	-
1805	1806	-
1806	1807	-
1807	1808	-
1808	1809	-
1809	1810	-
1810	1811	-
1811	1812	-
1812	1813	-
1813	1814	-
1814	1815	-
1815	1816	-
1816	1817	-

**Текстовое описание местоположения границ  
населенных пунктов, территориальных зон**

Прохождение границы		Описание прохождения границы
от точки	до точки	
1	2	3
1817	1754	-
1860	1861	-
1861	1862	-
1862	1863	-
1863	1864	-
1864	1865	-
1865	1866	-
1866	1867	-
1867	1868	-
1868	1869	-
1869	1870	-
1870	1871	-
1871	1872	-
1872	1873	-
1873	1874	-
1874	1875	-
1875	1876	-
1876	1877	-
1877	1878	-
1878	1879	-
1879	1880	-
1880	1881	-
1881	1882	-
1882	1883	-
1883	1884	-
1884	1885	-
1885	1886	-
1886	1887	-
1887	1888	-
1888	1889	-
1889	1890	-
1890	1891	-
1891	1892	-
1892	1893	-
1893	1894	-
1894	1895	-

**Текстовое описание местоположения границ  
населенных пунктов, территориальных зон**

Прохождение границы		Описание прохождения границы
от точки	до точки	
1	2	3
1895	н1896	-
н1896	н1897	-
н1897	н1898	-
н1898	н1899	-
н1899	н1900	-
н1900	н1901	-
н1901	н1902	-
н1902	н1903	-
н1903	н1904	-
н1904	н1905	-
н1905	н1906	-
н1906	н1907	-
н1907	н1908	-
н1908	н1909	-
н1909	н1910	-
н1910	н1911	-
н1911	н1912	-
н1912	н1913	-
н1913	н1914	-
н1914	н1915	-
н1915	н1916	-
н1916	н1917	-
н1917	н1918	-
н1918	н1919	-
н1919	н1920	-
н1920	н1921	-
н1921	н1922	-
н1922	н1923	-
н1923	н1924	-
н1924	н1925	-
н1925	н1926	-
н1926	н1927	-
н1927	н1928	-
н1928	н1929	-
н1929	н1930	-
н1930	н1931	-

**Текстовое описание местоположения границ  
населенных пунктов, территориальных зон**

Прохождение границы		Описание прохождения границы
от точки	до точки	
1	2	3
н1931	н1932	-
н1932	н1933	-
н1933	н1934	-
н1934	н1935	-
н1935	н1936	-
н1936	н1937	-
н1937	н1938	-
н1938	н1939	-
н1939	н1940	-
н1940	н1941	-
н1941	н1942	-
н1942	н1943	-
н1943	н1944	-
н1944	н1945	-
н1945	н1946	-
н1946	н1947	-
н1947	н1948	-
н1948	н1949	-
н1949	н1950	-
н1950	н1951	-
н1951	н1952	-
н1952	н1953	-
н1953	н1954	-
н1954	н1955	-
н1955	н1956	-
н1956	н1957	-
н1957	н1958	-
н1958	н1959	-
н1959	н1960	-
н1960	н1961	-
н1961	н1962	-
н1962	н1963	-
н1963	н1964	-
н1964	н1965	-
н1965	н1966	-
н1966	н1967	-

**Текстовое описание местоположения границ  
населенных пунктов, территориальных зон**

Прохождение границы		Описание прохождения границы
от точки	до точки	
1	2	3
н1967	н1968	-
н1968	н1969	-
н1969	н1970	-
н1970	н1971	-
н1971	н1972	-
н1972	н1973	-
н1973	н1974	-
н1974	н1975	-
н1975	н1976	-
н1976	н1977	-
н1977	н1978	-
н1978	н1979	-
н1979	н1980	-
н1980	н1981	-
н1981	н1982	-
н1982	н1983	-
н1983	н1984	-
н1984	н1985	-
н1985	н1986	-
н1986	н1987	-
н1987	н1988	-
н1988	н1989	-
н1989	н1990	-
н1990	н1991	-
н1991	н1992	-
н1992	н1993	-
н1993	н1994	-
н1994	н1995	-
н1995	н1996	-
н1996	н1997	-
н1997	н1998	-
н1998	н1999	-
н1999	н2000	-
н2000	н2001	-
н2001	н2002	-
н2002	н2003	-

**Текстовое описание местоположения границ  
населенных пунктов, территориальных зон**

Прохождение границы		Описание прохождения границы
от точки	до точки	
1	2	3
н2003	н2004	-
н2004	н2005	-
н2005	н2006	-
н2006	н2007	-
н2007	н2008	-
н2008	н2009	-
н2009	н2010	-
н2010	н2011	-
н2011	н2012	-
н2012	н2013	-
н2013	н2014	-
н2014	н2015	-
н2015	н2016	-
н2016	н2017	-
н2017	н2018	-
н2018	н2019	-
н2019	н2020	-
н2020	н2021	-
н2021	н2022	-
н2022	н2023	-
н2023	н2024	-
н2024	н2025	-
н2025	н2026	-
н2026	н2027	-
н2027	н2028	-
н2028	н2029	-
н2029	н2030	-
н2030	н2031	-
н2031	н2032	-
н2032	н2033	-
н2033	н2034	-
н2034	н2035	-
н2035	н2036	-
н2036	н2037	-
н2037	н2038	-
н2038	н2039	-

**Текстовое описание местоположения границ  
населенных пунктов, территориальных зон**

Прохождение границы		Описание прохождения границы
от точки	до точки	
1	2	3
н2039	н2040	-
н2040	н2041	-
н2041	н2042	-
н2042	н2043	-
н2043	н2044	-
н2044	н2045	-
н2045	н2046	-
н2046	н2047	-
н2047	н2048	-
н2048	н2049	-
н2049	н2050	-
н2050	н2051	-
н2051	н2052	-
н2052	н2053	-
н2053	н2054	-
н2054	н2055	-
н2055	н2056	-
н2056	н2057	-
н2057	н2058	-
н2058	н2059	-
н2059	н2060	-
н2060	н2061	-
н2061	н2062	-
н2062	н2063	-
н2063	н2064	-
н2064	н2065	-
н2065	н2066	-
н2066	н2067	-
н2067	н2068	-
н2068	н2069	-
н2069	н2070	-
н2070	н2071	-
н2071	н2072	-
н2072	н2073	-
н2073	н2074	-
н2074	н2075	-



**Текстовое описание местоположения границ  
населенных пунктов, территориальных зон**

Прохождение границы		Описание прохождения границы
от точки	до точки	
1	2	3
н2075	н2076	-
н2076	н2077	-
н2077	н2078	-
н2078	н2079	-
н2079	н2080	-
н2080	н2081	-
н2081	н2082	-
н2082	н2083	-
н2083	н2084	-
н2084	н2085	-
н2085	н2086	-
н2086	н2087	-
н2087	н2088	-
н2088	н2089	-
н2089	н2090	-
н2090	н2091	-
н2091	н2092	-
н2092	н2093	-
н2093	н2094	-
н2094	н2095	-
н2095	н2096	-
н2096	н2097	-
н2097	н2098	-
н2098	н2099	-
н2099	н2100	-
н2100	н2101	-
н2101	н2102	-
н2102	н2103	-
н2103	н2104	-
н2104	н2105	-
н2105	н2106	-
н2106	н2107	-
н2107	н2108	-
н2108	н2109	-
н2109	н2110	-
н2110	н2111	-

**Текстовое описание местоположения границ  
населенных пунктов, территориальных зон**

Прохождение границы		Описание прохождения границы
от точки	по точке	
1	2	3
н2111	н2112	-
н2112	н2113	-
н2113	н2114	-
н2114	н2115	-
н2115	н2116	-
н2116	н2117	-
н2117	н2118	-
н2118	н2119	-
н2119	н2120	-
н2120	н2121	-
н2121	н2122	-
н2122	н2123	-
н2123	н2124	-
н2124	н2125	-
н2125	н2126	-
н2126	н2127	-
н2127	н2128	-
н2128	н2129	-
н2129	н2130	-
н2130	н2131	-
н2131	н2132	-
н2132	н2133	-
н2133	н2134	-
н2134	н2135	-
н2135	н2136	-
н2136	н2137	-
н2137	н2138	-
н2138	н2139	-
н2139	н2140	-
н2140	н2141	-
н2141	н2142	-
н2142	н2143	-
н2143	н2144	-
н2144	н2145	-
н2145	н2146	-
н2146	н2147	-

**Текстовое описание местоположения границ  
населенных пунктов, территориальных зон**

Прохождение границы		Описание прохождения границы
от точки	по точке	
1	2	3
н2147	н2148	-
н2148	н2149	-
н2149	н2150	-
н2150	н2151	-
н2151	н2152	-
н2152	н2153	-
н2153	н2154	-
н2154	н2155	-
н2155	н2156	-
н2156	н2157	-
н2157	н2158	-
н2158	н2159	-
н2159	н2160	-
н2160	н2161	-
н2161	н2162	-
н2162	н2163	-
н2163	н2164	-
н2164	н2165	-
н2165	н2166	-
н2166	н2167	-
н2167	н2168	-
н2168	н2169	-
н2169	н2170	-
н2170	н2171	-
н2171	н2172	-
н2172	н2173	-
н2173	н2174	-
н2174	н2175	-
н2175	н2176	-
н2176	н2177	-
н2177	н2178	-
н2178	н2179	-
н2179	н2180	-
н2180	н2181	-
н2181	н2182	-
н2182	н2183	-

**Текстовое описание местоположения границ  
населенных пунктов, территориальных зон**

Прохождение границы		Описание прохождения границы
от точки	до точки	
1	2	3
н2183	н2184	-
н2184	н2185	-
н2185	н2186	-
н2186	н2187	-
н2187	н2188	-
н2188	н2189	-
н2189	н2190	-
н2190	н2191	-
н2191	н2192	-
н2192	н2193	-
н2193	н2194	-
н2194	н2195	-
н2195	н2196	-
н2196	н2197	-
н2197	н2198	-
н2198	н2199	-
н2199	н2200	-
н2200	н2201	-
н2201	н2202	-
н2202	н2203	-
н2203	1860	-
2204	2205	-
2205	2206	-
2206	2207	-
2207	2208	-
2208	2209	-
2209	2210	-
2210	2211	-
2211	2212	-
2212	2213	-
2213	2214	-
2214	2215	-
2215	2216	-
2216	2217	-
2217	2218	-
2218	2219	-

**Текстовое описание местоположения границ  
населенных пунктов, территориальных зон**

Прохождение границы		Описание прохождения границы
от точки	до точки	
1	2	3
2219	2220	-
2220	2221	-
2221	2222	-
2222	2223	-
2223	2224	-
2224	н2225	-
н2225	н2226	-
н2226	н2227	-
н2227	н2228	-
н2228	н2229	-
н2229	н2230	-
н2230	н2231	-
н2231	н2232	-
н2232	н2233	-
н2233	н2234	-
н2234	н2235	-
н2235	н2236	-
н2236	н2237	-
н2237	н2238	-
н2238	н2239	-
н2239	н2240	-
н2240	н2241	-
н2241	н2242	-
н2242	н2243	-
н2243	н2244	-
н2244	н2245	-
н2245	н2246	-
н2246	н2247	-
н2247	н2248	-
н2248	н2249	-
н2249	н2250	-
н2250	н2251	-
н2251	н2252	-
н2252	н2253	-
н2253	н2254	-
н2254	н2255	-

**Текстовое описание местоположения границ  
населенных пунктов, территориальных зон**

Прохождение границы		Описание прохождения границы
от точки	до точки	
1	2	3
н2255	н2256	-
н2256	н2257	-
н2257	н2258	-
н2258	н2259	-
н2259	н2260	-
н2260	н2261	-
н2261	н2262	-
н2262	н2263	-
н2263	н2264	-
н2264	н2265	-
н2265	н2266	-
н2266	н2267	-
н2267	н2268	-
н2268	н2269	-
н2269	н2270	-
н2270	н2271	-
н2271	н2272	-
н2272	н2273	-
н2273	н2274	-
н2274	н2275	-
н2275	н2276	-
н2276	н2277	-
н2277	н2278	-
н2278	н2279	-
н2279	н2280	-
н2280	н2281	-
н2281	н2282	-
н2282	н2283	-
н2283	н2284	-
н2284	н2285	-
н2285	н2286	-
н2286	н2287	-
н2287	н2288	-
н2288	н2289	-
н2289	н2290	-
н2290	н2291	-

**Текстовое описание местоположения границ  
населенных пунктов, территориальных зон**

Прохождение границы		Описание прохождения границы
от точки	до точки	
1	2	3
н2291	н2292	-
н2292	н2293	-
н2293	н2294	-
н2294	н2295	-
н2295	н2296	-
н2296	н2297	-
н2297	н2298	-
н2298	н2299	-
н2299	н2300	-
н2300	н2301	-
н2301	н2302	-
н2302	н2303	-
н2303	н2304	-
н2304	н2305	-
н2305	н2306	-
н2306	н2307	-
н2307	н2308	-
н2308	н2309	-
н2309	2204	-
2310	2311	-
2311	2312	-
2312	2313	-
2313	2314	-
2314	2315	-
2315	2316	-
2316	2317	-
2317	2318	-
2318	2319	-
2319	2320	-
2320	2321	-
2321	2322	-
2322	2323	-
2323	2324	-
2324	2325	-
2325	2326	-
2326	2327	-

**Текстовое описание местоположения границ  
населенных пунктов, территориальных зон**

Прохождение границы		Описание прохождения границы
от точки	до точки	
1	2	3
2327	2328	-
2328	2329	-
2329	2330	-
2330	2331	-
2331	2332	-
2332	2333	-
2333	2334	-
2334	2335	-
2335	2336	-
2336	2337	-
2337	2338	-
2338	2339	-
2339	2340	-
2340	2341	-
2341	2342	-
2342	2343	-
2343	2344	-
2344	2345	-
2345	2346	-
2346	2347	-
2347	2348	-
2348	н2349	-
н2349	н2350	-
н2350	н2351	-
н2351	н2352	-
н2352	н2353	-
н2353	н2354	-
н2354	н2355	-
н2355	н2356	-
н2356	н2357	-
н2357	н2358	-
н2358	н2359	-
н2359	н2360	-
н2360	н2361	-
н2361	н2362	-
н2362	н2363	-



**Текстовое описание местоположения границ  
населенных пунктов, территориальных зон**

Прохождение границы		Описание прохождения границы
от точки	до точки	
1	2	3
н2363	н2364	-
н2364	н2365	-
н2365	н2366	-
н2366	н2367	-
н2367	2310	-
2368	2369	-
2369	2370	-
2370	2371	-
2371	2372	-
2372	2373	-
2373	2374	-
2374	2375	-
2375	2376	-
2376	2377	-
2377	2378	-
2378	н2379	-
н2379	н2380	-
н2380	н2381	-
н2381	н2382	-
н2382	н2383	-
н2383	н2384	-
н2384	н2385	-
н2385	н2386	-
н2386	н2387	-
н2387	н2388	-
н2388	н2389	-
н2389	н2390	-
н2390	н2391	-
н2391	н2392	-
н2392	н2393	-
н2393	н2394	-
н2394	н2395	-
н2395	н2396	-
н2396	н2397	-
н2397	н2398	-
н2398	н2399	-

**Текстовое описание местоположения границ  
населенных пунктов, территориальных зон**

Прохождение границы		Описание прохождения границы
от точки	до точки	
1	2	3
н2399	н2400	-
н2400	н2401	-
н2401	н2402	-
н2402	н2403	-
н2403	н2404	-
н2404	н2405	-
н2405	н2406	-
н2406	н2407	-
н2407	н2408	-
н2408	н2409	-
н2409	н2410	-
н2410	н2411	-
н2411	н2412	-
н2412	н2413	-
н2413	н2414	-
н2414	н2415	-
н2415	н2416	-
н2416	н2417	-
н2417	н2418	-
н2418	н2419	-
н2419	н2420	-
н2420	н2421	-
н2421	н2422	-
н2422	2368	-
2423	2424	-
2424	2425	-
2425	2426	-
2426	2427	-
2427	2428	-
2428	2429	-
2429	н2430	-
н2430	н2431	-
н2431	н2432	-
н2432	н2433	-
н2433	н2434	-
н2434	н2435	-

**Текстовое описание местоположения границ  
населенных пунктов, территориальных зон**

Прохождение границы		Описание прохождения границы
от точки	до точки	
1	2	3
н2435	2423	-
2436	2437	-
2437	2438	-
2438	2439	-
2439	2440	-
2440	2441	-
2441	2442	-
2442	2443	-
2443	2444	-
2444	2445	-
2445	2446	-
2446	2447	-
2447	2448	-
2448	2449	-
2449	2436	-
2453	2454	-
2454	2455	-
2455	2456	-
2456	2457	-
2457	2458	-
2458	2459	-
2459	2460	-
2460	2461	-
2461	2462	-
2462	2463	-
2463	2464	-
2464	2465	-
2465	2466	-
2466	2467	-
2467	2468	-
2468	2469	-
2469	2470	-
2470	2471	-
2471	2472	-
2472	2473	-
2473	2474	-

**Текстовое описание местоположения границ  
населенных пунктов, территориальных зон**

Прохождение границы		Описание прохождения границы
от точки	до точки	
1	2	3
2474	2475	-
2475	2476	-
2476	2477	-
2477	2478	-
2478	2479	-
2479	2480	-
2480	2481	-
2481	2482	-
2482	2483	-
2483	2484	-
2484	2485	-
2485	2486	-
2486	2487	-
2487	2488	-
2488	2489	-
2489	2490	-
2490	2491	-
2491	2492	-
2492	2493	-
2493	2494	-
2494	2495	-
2495	2496	-
2496	2453	-
4238	4239	-
4239	4240	-
4240	4241	-
4241	4242	-
4242	4243	-
4243	4244	-
4244	4245	-
4245	4246	-
4246	4247	-
4247	4248	-
4248	4249	-
4249	4250	-
4250	4251	-

**Текстовое описание местоположения границ  
населенных пунктов, территориальных зон**

Прохождение границы		Описание прохождения границы
от точки	до точки	
1	2	3
4251	4252	-
4252	4253	-
4253	4254	-
4254	4255	-
4255	4256	-
4256	4257	-
4257	4258	-
4258	4259	-
4259	4260	-
4260	4261	-
4261	4262	-
4262	4263	-
4263	4264	-
4264	4265	-
4265	4266	-
4266	4267	-
4267	4268	-
4268	4269	-
4269	4270	-
4270	4271	-
4271	4272	-
4272	4273	-
4273	4274	-
4274	4275	-
4275	4276	-
4276	4277	-
4277	4278	-
4278	4279	-
4279	4238	-
4323	4324	-
4324	4325	-
4325	4326	-
4326	4327	-
4327	4328	-
4328	4329	-
4329	н4330	-

**Текстовое описание местоположения границ  
населенных пунктов, территориальных зон**

Прохождение границы		Описание прохождения границы
от точки	до точки	
1	2	3
н4330	н4331	-
н4331	н4332	-
н4332	н4333	-
н4333	н4334	-
н4334	н4335	-
н4335	н4336	-
н4336	н4337	-
н4337	н4338	-
н4338	н4339	-
н4339	н4340	-
н4340	н4341	-
н4341	н4342	-
н4342	н4343	-
н4343	н4344	-
н4344	н4345	-
н4345	н4346	-
н4346	н4347	-
н4347	н4348	-
н4348	н4349	-
н4349	н4350	-
н4350	н4351	-
н4351	н4352	-
н4352	н4353	-
н4353	н4354	-
н4354	н4355	-
н4355	н4356	-
н4356	н4357	-
н4357	н4358	-
н4358	н4359	-
н4359	н4360	-
н4360	н4361	-
н4361	н4362	-
н4362	4323	-
4363	4364	-
4364	4365	-
4365	4366	-

**Текстовое описание местоположения границ  
населенных пунктов, территориальных зон**

Прохождение границы		Описание прохождения границы
от точки	до точки	
1	2	3
4366	4367	-
4367	4368	-
4368	4369	-
4369	4370	-
4370	4371	-
4371	4372	-
4372	4373	-
4373	4374	-
4374	4375	-
4375	4376	-
4376	4377	-
4377	4378	-
4378	4363	-
4384	4385	-
4385	4386	-
4386	4387	-
4387	4388	-
4388	4389	-
4389	4390	-
4390	4391	-
4391	4392	-
4392	4393	-
4393	4394	-
4394	4395	-
4395	4396	-
4396	4397	-
4397	4398	-
4398	4384	-
4399	4400	-
4400	4401	-
4401	4402	-
4402	4403	-
4403	4404	-
4404	н4405	-
н4405	н4406	-
н4406	н4407	-

**Текстовое описание местоположения границ  
населенных пунктов, территориальных зон**

Прохождение границы		Описание прохождения границы
от точки	до точки	
1	2	3
н4407	н4408	-
н4408	н4409	-
н4409	н4410	-
н4410	н4411	-
н4411	н4412	-
н4412	н4413	-
н4413	н4414	-
н4414	н4415	-
н4415	н4416	-
н4416	н4417	-
н4417	н4418	-
н4418	н4419	-
н4419	н4420	-
н4420	н4421	-
н4421	н4422	-
н4422	н4423	-
н4423	н4424	-
н4424	н4425	-
н4425	н4426	-
н4426	н4427	-
н4427	н4428	-
н4428	н4429	-
н4429	н4430	-
н4430	н4431	-
н4431	н4432	-
н4432	н4433	-
н4433	н4434	-
н4434	н4435	-
н4435	н4436	-
н4436	н4437	-
н4437	н4438	-
н4438	н4439	-
н4439	н4440	-
н4440	н4441	-
н4441	н4442	-
н4442	н4443	-



**Текстовое описание местоположения границ  
населенных пунктов, территориальных зон**

Прохождение границы		Описание прохождения границы
от точки	до точки	
1	2	3
н4443	н4444	-
н4444	н4445	-
н4445	н4446	-
н4446	н4447	-
н4447	н4448	-
н4448	н4449	-
н4449	н4450	-
н4450	н4451	-
н4451	н4452	-
н4452	н4453	-
н4453	н4454	-
н4454	н4455	-
н4455	н4456	-
н4456	н4457	-
н4457	н4458	-
н4458	н4459	-
н4459	н4460	-
н4460	н4461	-
н4461	н4462	-
н4462	н4463	-
н4463	н4464	-
н4464	н4465	-
н4465	н4466	-
н4466	н4467	-
н4467	н4468	-
н4468	н4469	-
н4469	н4470	-
н4470	4399	-
4471	4472	-
4472	4473	-
4473	4474	-
4474	4475	-
4475	4476	-
4476	4477	-
4477	4478	-
4478	н4479	-

**Текстовое описание местоположения границ  
населенных пунктов, территориальных зон**

Прохождение границы		Описание прохождения границы
от точки	до точки	
1	2	3
н4479	н4480	-
н4480	4471	-
4481	4482	-
4482	4483	-
4483	4484	-
4484	4485	-
4485	4486	-
4486	4487	-
4487	4488	-
4488	4489	-
4489	4490	-
4490	4491	-
4491	4492	-
4492	4493	-
4493	4494	-
4494	4495	-
4495	4496	-
4496	4497	-
4497	4498	-
4498	4499	-
4499	4500	-
4500	н4501	-
н4501	н4502	-
н4502	н4503	-
н4503	н4504	-
н4504	н4505	-
н4505	н4506	-
н4506	н4507	-
н4507	н4508	-
н4508	н4509	-
н4509	4481	-
4510	4511	-
4511	4512	-
4512	4513	-
4513	4514	-
4514	4515	-

**Текстовое описание местоположения границ  
населенных пунктов, территориальных зон**

Прохождение границы		Описание прохождения границы
от точки	до точки	
1	2	3
4515	4516	-
4516	4517	-
4517	4518	-
4518	4519	-
4519	4520	-
4520	4521	-
4521	4522	-
4522	4523	-
4523	4524	-
4524	4525	-
4525	4526	-
4526	4527	-
4527	4528	-
4528	4529	-
4529	4530	-
4530	4531	-
4531	4532	-
4532	4533	-
4533	4534	-
4534	4535	-
4535	4536	-
4536	4537	-
4537	4538	-
4538	4539	-
4539	н4540	-
н4540	н4541	-
н4541	н4542	-
н4542	н4543	-
н4543	н4544	-
н4544	н4545	-
н4545	н4546	-
н4546	н4547	-
н4547	н4548	-
н4548	н4549	-
н4549	н4550	-
н4550	н4551	-

**Текстовое описание местоположения границ  
населенных пунктов, территориальных зон**

Прохождение границы		Описание прохождения границы
от точки	до точки	
1	2	3
н4551	н4552	-
н4552	н4553	-
н4553	н4554	-
н4554	н4555	-
н4555	н4556	-
н4556	н4557	-
н4557	н4558	-
н4558	н4559	-
н4559	н4560	-
н4560	н4561	-
н4561	н4562	-
н4562	н4563	-
н4563	н4564	-
н4564	н4565	-
н4565	н4566	-
н4566	н4567	-
н4567	н4568	-
н4568	н4569	-
н4569	н4570	-
н4570	н4571	-
н4571	н4572	-
н4572	н4573	-
н4573	н4574	-
н4574	н4575	-
н4575	н4576	-
н4576	н4577	-
н4577	н4578	-
н4578	н4579	-
н4579	н4580	-
н4580	н4581	-
н4581	н4582	-
н4582	н4583	-
н4583	н4584	-
н4584	н4585	-
н4585	н4586	-
н4586	н4587	-

**Текстовое описание местоположения границ  
населенных пунктов, территориальных зон**

Прохождение границы		Описание прохождения границы
от точки	до точки	
1	2	3
н4587	н4588	-
н4588	н4589	-
н4589	н4590	-
н4590	н4591	-
н4591	н4592	-
н4592	н4593	-
н4593	н4594	-
н4594	н4595	-
н4595	н4596	-
н4596	н4597	-
н4597	н4598	-
н4598	н4599	-
н4599	н4600	-
н4600	н4601	-
н4601	н4602	-
н4602	н4603	-
н4603	н4604	-
н4604	н4605	-
н4605	н4606	-
н4606	н4607	-
н4607	н4608	-
н4608	н4609	-
н4609	н4610	-
н4610	н4611	-
н4611	н4612	-
н4612	н4613	-
н4613	н4614	-
н4614	н4615	-
н4615	н4616	-
н4616	н4617	-
н4617	н4618	-
н4618	н4619	-
н4619	4510	-
4620	4621	-
4621	4622	-
4622	4623	-

**Текстовое описание местоположения границ  
населенных пунктов, территориальных зон**

Прохождение границы		Описание прохождения границы
от точки	до точки	
1	2	3
4623	4624	-
4624	4625	-
4625	н4626	-
н4626	н4627	-
н4627	н4628	-
н4628	н4629	-
н4629	н4630	-
н4630	н4631	-
н4631	н4632	-
н4632	н4633	-
н4633	н4634	-
н4634	н4635	-
н4635	н4636	-
н4636	н4637	-
н4637	н4638	-
н4638	н4639	-
н4639	н4640	-
н4640	н4641	-
н4641	н4642	-
н4642	н4643	-
н4643	н4644	-
н4644	н4645	-
н4645	н4646	-
н4646	н4647	-
н4647	н4648	-
н4648	н4649	-
н4649	н4650	-
н4650	н4651	-
н4651	н4652	-
н4652	н4653	-
н4653	н4654	-
н4654	н4655	-
н4655	н4656	-
н4656	н4657	-
н4657	н4658	-
н4658	н4659	-

**Текстовое описание местоположения границ  
населенных пунктов, территориальных зон**

Прохождение границы		Описание прохождения границы
от точки	до точки	
1	2	3
н4659	н4660	-
н4660	н4661	-
н4661	н4662	-
н4662	н4663	-
н4663	н4664	-
н4664	н4665	-
н4665	н4666	-
н4666	н4667	-
н4667	н4668	-
н4668	н4669	-
н4669	н4670	-
н4670	н4671	-
н4671	н4672	-
н4672	н4673	-
н4673	н4674	-
н4674	н4675	-
н4675	н4676	-
н4676	н4677	-
н4677	н4678	-
н4678	н4679	-
н4679	н4680	-
н4680	н4681	-
н4681	н4682	-
н4682	н4683	-
н4683	н4684	-
н4684	н4685	-
н4685	н4686	-
н4686	н4687	-
н4687	н4688	-
н4688	н4689	-
н4689	н4690	-
н4690	н4691	-
н4691	н4692	-
н4692	н4693	-
н4693	н4694	-
н4694	н4695	-

**Текстовое описание местоположения границ  
населенных пунктов, территориальных зон**

Прохождение границы		Описание прохождения границы
от точки	до точки	
1	2	3
н4695	н4696	-
н4696	н4697	-
н4697	н4698	-
н4698	н4699	-
н4699	н4700	-
н4700	н4701	-
н4701	н4702	-
н4702	н4703	-
н4703	н4704	-
н4704	н4705	-
н4705	н4706	-
н4706	н4707	-
н4707	н4708	-
н4708	н4709	-
н4709	н4710	-
н4710	н4711	-
н4711	н4712	-
н4712	н4713	-
н4713	н4714	-
н4714	н4715	-
н4715	н4716	-
н4716	н4717	-
н4717	н4718	-
н4718	н4719	-
н4719	н4720	-
н4720	н4721	-
н4721	н4722	-
н4722	н4723	-
н4723	н4724	-
н4724	н4725	-
н4725	н4726	-
н4726	н4727	-
н4727	н4728	-
н4728	н4729	-
н4729	н4730	-
н4730	н4731	-



**Текстовое описание местоположения границ  
населенных пунктов, территориальных зон**

Прохождение границы		Описание прохождения границы
от точки	до точки	
1	2	3
н4731	н4732	-
н4732	н4733	-
н4733	н4734	-
н4734	н4735	-
н4735	н4736	-
н4736	н4737	-
н4737	н4738	-
н4738	н4739	-
н4739	н4740	-
н4740	н4741	-
н4741	н4742	-
н4742	н4743	-
н4743	н4744	-
н4744	н4745	-
н4745	н4746	-
н4746	н4747	-
н4747	н4748	-
н4748	н4749	-
н4749	н4750	-
н4750	н4751	-
н4751	н4752	-
н4752	н4753	-
н4753	н4754	-
н4754	н4755	-
н4755	н4756	-
н4756	н4757	-
н4757	н4758	-
н4758	н4759	-
н4759	н4760	-
н4760	н4761	-
н4761	н4762	-
н4762	н4763	-
н4763	н4764	-
н4764	н4765	-
н4765	н4766	-
н4766	н4767	-

**Текстовое описание местоположения границ  
населенных пунктов, территориальных зон**

Прохождение границы		Описание прохождения границы
от точки	до точки	
1	2	3
н4767	н4768	-
н4768	н4769	-
н4769	н4770	-
н4770	н4771	-
н4771	н4772	-
н4772	н4773	-
н4773	н4774	-
н4774	н4775	-
н4775	н4776	-
н4776	н4777	-
н4777	н4778	-
н4778	н4779	-
н4779	н4780	-
н4780	н4781	-
н4781	н4782	-
н4782	н4783	-
н4783	н4784	-
н4784	н4785	-
н4785	н4786	-
н4786	н4787	-
н4787	н4788	-
н4788	н4789	-
н4789	н4790	-
н4790	н4791	-
н4791	н4792	-
н4792	н4793	-
н4793	н4794	-
н4794	н4795	-
н4795	н4796	-
н4796	н4797	-
н4797	н4798	-
н4798	н4799	-
н4799	н4800	-
н4800	н4801	-
н4801	н4802	-
н4802	н4803	-

**Текстовое описание местоположения границ  
населенных пунктов, территориальных зон**

Прохождение границы		Описание прохождения границы
от точки	до точки	
1	2	3
н4803	н4804	-
н4804	н4805	-
н4805	н4806	-
н4806	н4807	-
н4807	н4808	-
н4808	н4809	-
н4809	н4810	-
н4810	н4811	-
н4811	н4812	-
н4812	н4813	-
н4813	н4814	-
н4814	н4815	-
н4815	н4816	-
н4816	н4817	-
н4817	н4818	-
н4818	н4819	-
н4819	н4820	-
н4820	н4821	-
н4821	н4822	-
н4822	н4823	-
н4823	н4824	-
н4824	н4825	-
н4825	н4826	-
н4826	н4827	-
н4827	н4828	-
н4828	н4829	-
н4829	н4830	-
н4830	н4831	-
н4831	н4832	-
н4832	н4833	-
н4833	н4834	-
н4834	н4835	-
н4835	н4836	-
н4836	н4837	-
н4837	н4838	-
н4838	н4839	-

**Текстовое описание местоположения границ  
населенных пунктов, территориальных зон**

Прохождение границы		Описание прохождения границы
от точки 1	до точки 2	
		3
н4839	н4840	-
н4840	н4841	-
н4841	н4842	-
н4842	н4843	-
н4843	н4844	-
н4844	н4845	-
н4845	н4846	-
н4846	н4847	-
н4847	н4848	-
н4848	н4849	-
н4849	н4850	-
н4850	н4851	-
н4851	н4852	-
н4852	н4853	-
н4853	н4854	-
н4854	н4855	-
н4855	н4856	-
н4856	н4857	-
н4857	н4858	-
н4858	н4859	-
н4859	н4860	-
н4860	н4861	-
н4861	н4862	-
н4862	н4863	-
н4863	н4864	-
н4864	н4865	-
н4865	н4866	-
н4866	н4867	-
н4867	н4868	-
н4868	н4869	-
н4869	н4870	-
н4870	н4871	-
н4871	н4872	-
н4872	н4873	-
н4873	н4874	-
н4874	н4875	-

**Текстовое описание местоположения границ  
населенных пунктов, территориальных зон**

Прохождение границы		Описание прохождения границы
от точки	до точки	
1	2	3
н4875	н4876	-
н4876	н4877	-
н4877	н4878	-
н4878	н4879	-
н4879	н4880	-
н4880	н4881	-
н4881	н4882	-
н4882	н4883	-
н4883	н4884	-
н4884	н4885	-
н4885	н4886	-
н4886	н4887	-
н4887	н4888	-
н4888	н4889	-
н4889	н4890	-
н4890	н4891	-
н4891	н4892	-
н4892	н4893	-
н4893	н4894	-
н4894	н4895	-
н4895	н4896	-
н4896	н4897	-
н4897	н4898	-
н4898	н4899	-
н4899	н4900	-
н4900	н4901	-
н4901	н4902	-
н4902	н4903	-
н4903	н4904	-
н4904	н4905	-
н4905	н4906	-
н4906	н4907	-
н4907	н4908	-
н4908	н4909	-
н4909	н4910	-
н4910	н4911	-

**Текстовое описание местоположения границ  
населенных пунктов, территориальных зон**

Прохождение границы		Описание прохождения границы
от точки	до точки	
1	2	3
н4911	н4912	-
н4912	н4913	-
н4913	н4914	-
н4914	н4915	-
н4915	н4916	-
н4916	н4917	-
н4917	н4918	-
н4918	н4919	-
н4919	н4920	-
н4920	н4921	-
н4921	н4922	-
н4922	н4923	-
н4923	н4924	-
н4924	н4925	-
н4925	н4926	-
н4926	н4927	-
н4927	н4928	-
н4928	н4929	-
н4929	н4930	-
н4930	н4931	-
н4931	н4932	-
н4932	н4933	-
н4933	н4934	-
н4934	н4935	-
н4935	н4936	-
н4936	н4937	-
н4937	н4938	-
н4938	н4939	-
н4939	н4940	-
н4940	н4941	-
н4941	н4942	-
н4942	н4943	-
н4943	н4944	-
н4944	н4945	-
н4945	н4946	-
н4946	н4947	-

**Текстовое описание местоположения границ  
населенных пунктов, территориальных зон**

Прохождение границы		Описание прохождения границы
от точки	до точки	
1	2	3
н4947	н4948	-
н4948	н4949	-
н4949	н4950	-
н4950	н4951	-
н4951	н4952	-
н4952	н4953	-
н4953	н4954	-
н4954	н4955	-
н4955	н4956	-
н4956	н4957	-
н4957	н4958	-
н4958	н4959	-
н4959	н4960	-
н4960	н4961	-
н4961	н4962	-
н4962	н4963	-
н4963	н4964	-
н4964	н4965	-
н4965	н4966	-
н4966	н4967	-
н4967	н4968	-
н4968	н4969	-
н4969	н4970	-
н4970	н4971	-
н4971	н4972	-
н4972	н4973	-
н4973	н4974	-
н4974	н4975	-
н4975	н4976	-
н4976	н4977	-
н4977	н4978	-
н4978	н4979	-
н4979	н4980	-
н4980	н4981	-
н4981	н4982	-
н4982	н4983	-

**Текстовое описание местоположения границ  
населенных пунктов, территориальных зон**

Прохождение границы		Описание прохождения границы
от точки	до точки	
1	2	3
н4983	н4984	-
н4984	н4985	-
н4985	н4986	-
н4986	н4987	-
н4987	н4988	-
н4988	н4989	-
н4989	н4990	-
н4990	н4991	-
н4991	н4992	-
н4992	н4993	-
н4993	н4994	-
н4994	н4995	-
н4995	н4996	-
н4996	н4997	-
н4997	н4998	-
н4998	н4999	-
н4999	н5000	-
н5000	н5001	-
н5001	н5002	-
н5002	н5003	-
н5003	н5004	-
н5004	н5005	-
н5005	н5006	-
н5006	н5007	-
н5007	н5008	-
н5008	н5009	-
н5009	н5010	-
н5010	н5011	-
н5011	н5012	-
н5012	н5013	-
н5013	н5014	-
н5014	н5015	-
н5015	н5016	-
н5016	н5017	-
н5017	н5018	-
н5018	н5019	-



**Текстовое описание местоположения границ  
населенных пунктов, территориальных зон**

Прохождение границы		Описание прохождения границы
от точки	до точки	
1	2	3
н5019	н5020	-
н5020	н5021	-
н5021	н5022	-
н5022	н5023	-
н5023	н5024	-
н5024	н5025	-
н5025	н5026	-
н5026	н5027	-
н5027	н5028	-
н5028	н5029	-
н5029	н5030	-
н5030	н5031	-
н5031	н5032	-
н5032	н5033	-
н5033	н5034	-
н5034	н5035	-
н5035	н5036	-
н5036	н5037	-
н5037	н5038	-
н5038	н5039	-
н5039	н5040	-
н5040	н5041	-
н5041	н5042	-
н5042	н5043	-
н5043	н5044	-
н5044	н5045	-
н5045	н5046	-
н5046	н5047	-
н5047	н5048	-
н5048	н5049	-
н5049	н5050	-
н5050	н5051	-
н5051	н5052	-
н5052	н5053	-
н5053	н5054	-
н5054	н5055	-

**Текстовое описание местоположения границ  
населенных пунктов, территориальных зон**

Прохождение границы		Описание прохождения границы
от точки	до точки	
1	2	3
н5055	н5056	-
н5056	н5057	-
н5057	н5058	-
н5058	н5059	-
н5059	н5060	-
н5060	н5061	-
н5061	н5062	-
н5062	н5063	-
н5063	н5064	-
н5064	н5065	-
н5065	н5066	-
н5066	н5067	-
н5067	н5068	-
н5068	н5069	-
н5069	н5070	-
н5070	н5071	-
н5071	н5072	-
н5072	н5073	-
н5073	н5074	-
н5074	н5075	-
н5075	н5076	-
н5076	н5077	-
н5077	н5078	-
н5078	н5079	-
н5079	н5080	-
н5080	н5081	-
н5081	н5082	-
н5082	н5083	-
н5083	н5084	-
н5084	н5085	-
н5085	н5086	-
н5086	н5087	-
н5087	н5088	-
н5088	н5089	-
н5089	н5090	-
н5090	н5091	-

**Текстовое описание местоположения границ  
населенных пунктов, территориальных зон**

Прохождение границы		Описание прохождения границы
от точки	до точки	
1	2	3
н5091	н5092	-
н5092	н5093	-
н5093	н5094	-
н5094	н5095	-
н5095	н5096	-
н5096	н5097	-
н5097	н5098	-
н5098	н5099	-
н5099	н5100	-
н5100	н5101	-
н5101	н5102	-
н5102	н5103	-
н5103	н5104	-
н5104	н5105	-
н5105	н5106	-
н5106	н5107	-
н5107	н5108	-
н5108	н5109	-
н5109	н5110	-
н5110	н5111	-
н5111	н5112	-
н5112	н5113	-
н5113	н5114	-
н5114	н5115	-
н5115	н5116	-
н5116	н5117	-
н5117	н5118	-
н5118	н5119	-
н5119	н5120	-
н5120	н5121	-
н5121	н5122	-
н5122	н5123	-
н5123	н5124	-
н5124	н5125	-
н5125	н5126	-
н5126	н5127	-

**Текстовое описание местоположения границ  
населенных пунктов, территориальных зон**

Прохождение границы		Описание прохождения границы
от точки	до точки	
1	2	3
н5127	н5128	-
н5128	н5129	-
н5129	н5130	-
н5130	н5131	-
н5131	н5132	-
н5132	н5133	-
н5133	н5134	-
н5134	н5135	-
н5135	н5136	-
н5136	н5137	-
н5137	н5138	-
н5138	н5139	-
н5139	н5140	-
н5140	н5141	-
н5141	н5142	-
н5142	н5143	-
н5143	н5144	-
н5144	н5145	-
н5145	н5146	-
н5146	н5147	-
н5147	н5148	-
н5148	н5149	-
н5149	н5150	-
н5150	н5151	-
н5151	н5152	-
н5152	н5153	-
н5153	н5154	-
н5154	н5155	-
н5155	н5156	-
н5156	н5157	-
н5157	н5158	-
н5158	н5159	-
н5159	н5160	-
н5160	н5161	-
н5161	н5162	-
н5162	н5163	-

**Текстовое описание местоположения границ  
населенных пунктов, территориальных зон**

Прохождение границы		Описание прохождения границы
от точки	до точки	
1	2	3
н5163	н5164	-
н5164	н5165	-
н5165	н5166	-
н5166	н5167	-
н5167	н5168	-
н5168	н5169	-
н5169	н5170	-
н5170	н5171	-
н5171	н5172	-
н5172	н5173	-
н5173	н5174	-
н5174	н5175	-
н5175	н5176	-
н5176	н5177	-
н5177	н5178	-
н5178	н5179	-
н5179	н5180	-
н5180	н5181	-
н5181	н5182	-
н5182	н5183	-
н5183	н5184	-
н5184	н5185	-
н5185	н5186	-
н5186	н5187	-
н5187	н5188	-
н5188	н5189	-
н5189	н5190	-
н5190	н5191	-
н5191	н5192	-
н5192	н5193	-
н5193	н5194	-
н5194	н5195	-
н5195	н5196	-
н5196	н5197	-
н5197	н5198	-
н5198	н5199	-

**Текстовое описание местоположения границ  
населенных пунктов, территориальных зон**

Прохождение границы		Описание прохождения границы
от точки	до точки	
1	2	3
н5199	н5200	-
н5200	н5201	-
н5201	н5202	-
н5202	н5203	-
н5203	н5204	-
н5204	н5205	-
н5205	н5206	-
н5206	н5207	-
н5207	н5208	-
н5208	н5209	-
н5209	н5210	-
н5210	н5211	-
н5211	н5212	-
н5212	н5213	-
н5213	н5214	-
н5214	н5215	-
н5215	н5216	-
н5216	н5217	-
н5217	н5218	-
н5218	н5219	-
н5219	н5220	-
н5220	н5221	-
н5221	н5222	-
н5222	н5223	-
н5223	н5224	-
н5224	н5225	-
н5225	н5226	-
н5226	н5227	-
н5227	н5228	-
н5228	н5229	-
н5229	н5230	-
н5230	н5231	-
н5231	н5232	-
н5232	н5233	-
н5233	н5234	-
н5234	н5235	-

**Текстовое описание местоположения границ  
населенных пунктов, территориальных зон**

Прохождение границы		Описание прохождения границы
от точки	до точки	
1	2	3
н5235	н5236	-
н5236	н5237	-
н5237	н5238	-
н5238	н5239	-
н5239	н5240	-
н5240	н5241	-
н5241	н5242	-
н5242	н5243	-
н5243	н5244	-
н5244	н5245	-
н5245	н5246	-
н5246	н5247	-
н5247	н5248	-
н5248	н5249	-
н5249	н5250	-
н5250	н5251	-
н5251	н5252	-
н5252	н5253	-
н5253	н5254	-
н5254	н5255	-
н5255	н5256	-
н5256	н5257	-
н5257	н5258	-
н5258	н5259	-
н5259	н5260	-
н5260	н5261	-
н5261	н5262	-
н5262	н5263	-
н5263	н5264	-
н5264	н5265	-
н5265	н5266	-
н5266	н5267	-
н5267	н5268	-
н5268	н5269	-
н5269	н5270	-
н5270	н5271	-

**Текстовое описание местоположения границ  
населенных пунктов, территориальных зон**

Прохождение границы		Описание прохождения границы
от точки	до точки	
1	2	3
н5271	н5272	-
н5272	н5273	-
н5273	н5274	-
н5274	н5275	-
н5275	н5276	-
н5276	н5277	-
н5277	н5278	-
н5278	н5279	-
н5279	н5280	-
н5280	н5281	-
н5281	н5282	-
н5282	н5283	-
н5283	н5284	-
н5284	н5285	-
н5285	н5286	-
н5286	н5287	-
н5287	н5288	-
н5288	н5289	-
н5289	н5290	-
н5290	н5291	-
н5291	н5292	-
н5292	н5293	-
н5293	н5294	-
н5294	н5295	-
н5295	н5296	-
н5296	н5297	-
н5297	н5298	-
н5298	н5299	-
н5299	н5300	-
н5300	н5301	-
н5301	н5302	-
н5302	н5303	-
н5303	н5304	-
н5304	н5305	-
н5305	н5306	-
н5306	н5307	-



**Текстовое описание местоположения границ  
населенных пунктов, территориальных зон**

Прохождение границы		Описание прохождения границы
от точки	до точки	
1	2	3
н5307	н5308	-
н5308	н5309	-
н5309	н5310	-
н5310	н5311	-
н5311	н5312	-
н5312	н5313	-
н5313	н5314	-
н5314	н5315	-
н5315	н5316	-
н5316	н5317	-
н5317	н5318	-
н5318	н5319	-
н5319	н5320	-
н5320	н5321	-
н5321	н5322	-
н5322	н5323	-
н5323	н5324	-
н5324	н5325	-
н5325	н5326	-
н5326	н5327	-
н5327	н5328	-
н5328	н5329	-
н5329	н5330	-
н5330	н5331	-
н5331	н5332	-
н5332	н5333	-
н5333	н5334	-
н5334	н5335	-
н5335	н5336	-
н5336	н5337	-
н5337	н5338	-
н5338	н5339	-
н5339	н5340	-
н5340	н5341	-
н5341	н5342	-
н5342	н5343	-

**Текстовое описание местоположения границ  
населенных пунктов, территориальных зон**

Прохождение границы		Описание прохождения границы
от точки	до точки	
1	2	3
н5343	н5344	-
н5344	н5345	-
н5345	н5346	-
н5346	н5347	-
н5347	н5348	-
н5348	н5349	-
н5349	н5350	-
н5350	н5351	-
н5351	н5352	-
н5352	н5353	-
н5353	н5354	-
н5354	н5355	-
н5355	н5356	-
н5356	н5357	-
н5357	н5358	-
н5358	н5359	-
н5359	н5360	-
н5360	н5361	-
н5361	н5362	-
н5362	н5363	-
н5363	н5364	-
н5364	н5365	-
н5365	н5366	-
н5366	н5367	-
н5367	н5368	-
н5368	н5369	-
н5369	н5370	-
н5370	н5371	-
н5371	н5372	-
н5372	н5373	-
н5373	н5374	-
н5374	н5375	-
н5375	н5376	-
н5376	н5377	-
н5377	н5378	-
н5378	н5379	-

**Текстовое описание местоположения границ  
населенных пунктов, территориальных зон**

Прохождение границы		Описание прохождения границы
от точки	до точки	
1	2	3
н5379	н5380	-
н5380	н5381	-
н5381	н5382	-
н5382	н5383	-
н5383	н5384	-
н5384	н5385	-
н5385	н5386	-
н5386	н5387	-
н5387	н5388	-
н5388	н5389	-
н5389	н5390	-
н5390	н5391	-
н5391	н5392	-
н5392	н5393	-
н5393	н5394	-
н5394	н5395	-
н5395	н5396	-
н5396	н5397	-
н5397	н5398	-
н5398	н5399	-
н5399	н5400	-
н5400	н5401	-
н5401	н5402	-
н5402	н5403	-
н5403	н5404	-
н5404	н5405	-
н5405	н5406	-
н5406	н5407	-
н5407	н5408	-
н5408	н5409	-
н5409	н5410	-
н5410	н5411	-
н5411	н5412	-
н5412	н5413	-
н5413	н5414	-
н5414	н5415	-

**Текстовое описание местоположения границ  
населенных пунктов, территориальных зон**

Прохождение границы		Описание прохождения границы
от точки	до точки	
1	2	3
н5415	н5416	-
н5416	н5417	-
н5417	н5418	-
н5418	н5419	-
н5419	н5420	-
н5420	н5421	-
н5421	н5422	-
н5422	н5423	-
н5423	н5424	-
н5424	н5425	-
н5425	н5426	-
н5426	н5427	-
н5427	н5428	-
н5428	н5429	-
н5429	н5430	-
н5430	н5431	-
н5431	н5432	-
н5432	н5433	-
н5433	н5434	-
н5434	н5435	-
н5435	н5436	-
н5436	н5437	-
н5437	н5438	-
н5438	н5439	-
н5439	н5440	-
н5440	н5441	-
н5441	н5442	-
н5442	н5443	-
н5443	н5444	-
н5444	н5445	-
н5445	н5446	-
н5446	н5447	-
н5447	н5448	-
н5448	н5449	-
н5449	н5450	-
н5450	н5451	-

**Текстовое описание местоположения границ  
населенных пунктов, территориальных зон**

Прохождение границы		Описание прохождения границы
от точки	до точки	
1	2	3
н5451	н5452	-
н5452	н5453	-
н5453	н5454	-
н5454	н5455	-
н5455	н5456	-
н5456	н5457	-
н5457	н5458	-
н5458	н5459	-
н5459	н5460	-
н5460	н5461	-
н5461	н5462	-
н5462	н5463	-
н5463	н5464	-
н5464	н5465	-
н5465	н5466	-
н5466	н5467	-
н5467	н5468	-
н5468	н5469	-
н5469	н5470	-
н5470	н5471	-
н5471	н5472	-
н5472	н5473	-
н5473	н5474	-
н5474	н5475	-
н5475	н5476	-
н5476	н5477	-
н5477	н5478	-
н5478	н5479	-
н5479	н5480	-
н5480	н5481	-
н5481	н5482	-
н5482	н5483	-
н5483	н5484	-
н5484	н5485	-
н5485	н5486	-
н5486	н5487	-

**Текстовое описание местоположения границ  
населенных пунктов, территориальных зон**

Прохождение границы		Описание прохождения границы
от точки	до точки	
1	2	3
н5487	н5488	-
н5488	н5489	-
н5489	н5490	-
н5490	н5491	-
н5491	н5492	-
н5492	н5493	-
н5493	н5494	-
н5494	н5495	-
н5495	н5496	-
н5496	н5497	-
н5497	н5498	-
н5498	н5499	-
н5499	н5500	-
н5500	н5501	-
н5501	н5502	-
н5502	н5503	-
н5503	н5504	-
н5504	н5505	-
н5505	н5506	-
н5506	н5507	-
н5507	н5508	-
н5508	н5509	-
н5509	н5510	-
н5510	н5511	-
н5511	н5512	-
н5512	н5513	-
н5513	н5514	-
н5514	н5515	-
н5515	н5516	-
н5516	н5517	-
н5517	н5518	-
н5518	н5519	-
н5519	н5520	-
н5520	н5521	-
н5521	н5522	-
н5522	н5523	-

**Текстовое описание местоположения границ  
населенных пунктов, территориальных зон**

Прохождение границы		Описание прохождения границы
от точки	до точки	
1	2	3
н5523	н5524	-
н5524	н5525	-
н5525	н5526	-
н5526	н5527	-
н5527	н5528	-
н5528	н5529	-
н5529	н5530	-
н5530	н5531	-
н5531	н5532	-
н5532	н5533	-
н5533	н5534	-
н5534	н5535	-
н5535	н5536	-
н5536	н5537	-
н5537	н5538	-
н5538	н5539	-
н5539	н5540	-
н5540	н5541	-
н5541	н5542	-
н5542	н5543	-
н5543	н5544	-
н5544	н5545	-
н5545	н5546	-
н5546	н5547	-
н5547	н5548	-
н5548	н5549	-
н5549	н5550	-
н5550	н5551	-
н5551	н5552	-
н5552	н5553	-
н5553	н5554	-
н5554	н5555	-
н5555	н5556	-
н5556	н5557	-
н5557	н5558	-
н5558	н5559	-

**Текстовое описание местоположения границ  
населенных пунктов, территориальных зон**

Прохождение границы		Описание прохождения границы
от точки	до точки	
1	2	3
н5559	н5560	-
н5560	н5561	-
н5561	н5562	-
н5562	н5563	-
н5563	н5564	-
н5564	н5565	-
н5565	н5566	-
н5566	н5567	-
н5567	н5568	-
н5568	н5569	-
н5569	н5570	-
н5570	н5571	-
н5571	н5572	-
н5572	н5573	-
н5573	н5574	-
н5574	н5575	-
н5575	н5576	-
н5576	н5577	-
н5577	н5578	-
н5578	н5579	-
н5579	н5580	-
н5580	н5581	-
н5581	н5582	-
н5582	н5583	-
н5583	н5584	-
н5584	н5585	-
н5585	н5586	-
н5586	н5587	-
н5587	н5588	-
н5588	н5589	-
н5589	н5590	-
н5590	н5591	-
н5591	н5592	-
н5592	н5593	-
н5593	н5594	-
н5594	н5595	-



**Текстовое описание местоположения границ  
населенных пунктов, территориальных зон**

Прохождение границы		Описание прохождения границы
от точки	до точки	
1	2	3
н5595	н5596	-
н5596	н5597	-
н5597	н5598	-
н5598	н5599	-
н5599	н5600	-
н5600	н5601	-
н5601	н5602	-
н5602	н5603	-
н5603	н5604	-
н5604	н5605	-
н5605	н5606	-
н5606	н5607	-
н5607	н5608	-
н5608	н5609	-
н5609	н5610	-
н5610	н5611	-
н5611	н5612	-
н5612	н5613	-
н5613	н5614	-
н5614	н5615	-
н5615	н5616	-
н5616	н5617	-
н5617	н5618	-
н5618	н5619	-
н5619	н5620	-
н5620	н5621	-
н5621	н5622	-
н5622	н5623	-
н5623	н5624	-
н5624	н5625	-
н5625	н5626	-
н5626	н5627	-
н5627	н5628	-
н5628	н5629	-
н5629	н5630	-
н5630	н5631	-

**Текстовое описание местоположения границ  
населенных пунктов, территориальных зон**

Прохождение границы		Описание прохождения границы
от точки	до точки	
1	2	3
н5631	н5632	-
н5632	н5633	-
н5633	н5634	-
н5634	н5635	-
н5635	н5636	-
н5636	н5637	-
н5637	н5638	-
н5638	н5639	-
н5639	н5640	-
н5640	н5641	-
н5641	н5642	-
н5642	н5643	-
н5643	н5644	-
н5644	н5645	-
н5645	н5646	-
н5646	н5647	-
н5647	н5648	-
н5648	н5649	-
н5649	н5650	-
н5650	н5651	-
н5651	н5652	-
н5652	н5653	-
н5653	н5654	-
н5654	н5655	-
н5655	н5656	-
н5656	н5657	-
н5657	н5658	-
н5658	н5659	-
н5659	н5660	-
н5660	н5661	-
н5661	н5662	-
н5662	н5663	-
н5663	н5664	-
н5664	н5665	-
н5665	н5666	-
н5666	н5667	-

**Текстовое описание местоположения границ  
населенных пунктов, территориальных зон**

Прохождение границы		Описание прохождения границы
от точки	до точки	
1	2	3
н5667	н5668	-
н5668	н5669	-
н5669	н5670	-
н5670	н5671	-
н5671	н5672	-
н5672	н5673	-
н5673	н5674	-
н5674	н5675	-
н5675	н5676	-
н5676	н5677	-
н5677	н5678	-
н5678	н5679	-
н5679	н5680	-
н5680	н5681	-
н5681	н5682	-
н5682	н5683	-
н5683	н5684	-
н5684	н5685	-
н5685	н5686	-
н5686	н5687	-
н5687	н5688	-
н5688	н5689	-
н5689	н5690	-
н5690	н5691	-
н5691	н5692	-
н5692	н5693	-
н5693	н5694	-
н5694	н5695	-
н5695	н5696	-
н5696	н5697	-
н5697	н5698	-
н5698	н5699	-
н5699	н5700	-
н5700	н5701	-
н5701	н5702	-
н5702	н5703	-

**Текстовое описание местоположения границ  
населенных пунктов, территориальных зон**

Прохождение границы		Описание прохождения границы
от точки	до точки	
1	2	3
н5703	н5704	-
н5704	н5705	-
н5705	н5706	-
н5706	н5707	-
н5707	н5708	-
н5708	н5709	-
н5709	н5710	-
н5710	н5711	-
н5711	н5712	-
н5712	н5713	-
н5713	н5714	-
н5714	н5715	-
н5715	н5716	-
н5716	н5717	-
н5717	н5718	-
н5718	н5719	-
н5719	н5720	-
н5720	н5721	-
н5721	н5722	-
н5722	н5723	-
н5723	н5724	-
н5724	н5725	-
н5725	н5726	-
н5726	н5727	-
н5727	н5728	-
н5728	н5729	-
н5729	н5730	-
н5730	н5731	-
н5731	н5732	-
н5732	н5733	-
н5733	н5734	-
н5734	н5735	-
н5735	н5736	-
н5736	н5737	-
н5737	н5738	-
н5738	н5739	-

**Текстовое описание местоположения границ  
населенных пунктов, территориальных зон**

Прохождение границы		Описание прохождения границы
от точки	до точки	
1	2	3
н5739	н5740	-
н5740	н5741	-
н5741	н5742	-
н5742	н5743	-
н5743	н5744	-
н5744	н5745	-
н5745	н5746	-
н5746	н5747	-
н5747	н5748	-
н5748	н5749	-
н5749	н5750	-
н5750	н5751	-
н5751	н5752	-
н5752	н5753	-
н5753	н5754	-
н5754	н5755	-
н5755	н5756	-
н5756	н5757	-
н5757	н5758	-
н5758	н5759	-
н5759	н5760	-
н5760	н5761	-
н5761	н5762	-
н5762	н5763	-
н5763	н5764	-
н5764	н5765	-
н5765	н5766	-
н5766	н5767	-
н5767	н5768	-
н5768	н5769	-
н5769	н5770	-
н5770	н5771	-
н5771	н5772	-
н5772	н5773	-
н5773	н5774	-
н5774	н5775	-

**Текстовое описание местоположения границ  
населенных пунктов, территориальных зон**

Прохождение границы		Описание прохождения границы
от точки	до точки	
1	2	3
н5775	н5776	-
н5776	н5777	-
н5777	н5778	-
н5778	н5779	-
н5779	н5780	-
н5780	н5781	-
н5781	н5782	-
н5782	н5783	-
н5783	н5784	-
н5784	н5785	-
н5785	н5786	-
н5786	н5787	-
н5787	н5788	-
н5788	н5789	-
н5789	н5790	-
н5790	н5791	-
н5791	н5792	-
н5792	н5793	-
н5793	н5794	-
н5794	н5795	-
н5795	н5796	-
н5796	н5797	-
н5797	н5798	-
н5798	н5799	-
н5799	н5800	-
н5800	н5801	-
н5801	н5802	-
н5802	н5803	-
н5803	н5804	-
н5804	н5805	-
н5805	н5806	-
н5806	н5807	-
н5807	н5808	-
н5808	н5809	-
н5809	н5810	-
н5810	н5811	-

**Текстовое описание местоположения границ  
населенных пунктов, территориальных зон**

Прохождение границы		Описание прохождения границы
от точки	до точки	
1	2	3
н5811	н5812	-
н5812	н5813	-
н5813	н5814	-
н5814	н5815	-
н5815	н5816	-
н5816	н5817	-
н5817	н5818	-
н5818	н5819	-
н5819	н5820	-
н5820	н5821	-
н5821	н5822	-
н5822	н5823	-
н5823	н5824	-
н5824	н5825	-
н5825	н5826	-
н5826	н5827	-
н5827	н5828	-
н5828	н5829	-
н5829	н5830	-
н5830	н5831	-
н5831	н5832	-
н5832	н5833	-
н5833	н5834	-
н5834	н5835	-
н5835	н5836	-
н5836	н5837	-
н5837	н5838	-
н5838	н5839	-
н5839	н5840	-
н5840	н5841	-
н5841	н5842	-
н5842	н5843	-
н5843	н5844	-
н5844	н5845	-
н5845	н5846	-
н5846	н5847	-

**Текстовое описание местоположения границ  
населенных пунктов, территориальных зон**

Прохождение границы		Описание прохождения границы
от точки	до точки	
1	2	3
н5847	н5848	-
н5848	н5849	-
н5849	н5850	-
н5850	н5851	-
н5851	н5852	-
н5852	н5853	-
н5853	н5854	-
н5854	н5855	-
н5855	н5856	-
н5856	н5857	-
н5857	н5858	-
н5858	н5859	-
н5859	н5860	-
н5860	н5861	-
н5861	н5862	-
н5862	н5863	-
н5863	н5864	-
н5864	н5865	-
н5865	н5866	-
н5866	н5867	-
н5867	н5868	-
н5868	н5869	-
н5869	н5870	-
н5870	н5871	-
н5871	н5872	-
н5872	н5873	-
н5873	н5874	-
н5874	н5875	-
н5875	н5876	-
н5876	н5877	-
н5877	н5878	-
н5878	н5879	-
н5879	н5880	-
н5880	н5881	-
н5881	н5882	-
н5882	н5883	-



**Текстовое описание местоположения границ  
населенных пунктов, территориальных зон**

Прохождение границы		Описание прохождения границы
от точки	до точки	
1	2	3
н5883	н5884	-
н5884	н5885	-
н5885	н5886	-
н5886	н5887	-
н5887	н5888	-
н5888	н5889	-
н5889	н5890	-
н5890	н5891	-
н5891	н5892	-
н5892	н5893	-
н5893	н5894	-
н5894	н5895	-
н5895	н5896	-
н5896	н5897	-
н5897	н5898	-
н5898	н5899	-
н5899	н5900	-
н5900	н5901	-
н5901	н5902	-
н5902	н5903	-
н5903	н5904	-
н5904	н5905	-
н5905	н5906	-
н5906	н5907	-
н5907	н5908	-
н5908	н5909	-
н5909	н5910	-
н5910	н5911	-
н5911	н5912	-
н5912	н5913	-
н5913	н5914	-
н5914	н5915	-
н5915	н5916	-
н5916	н5917	-
н5917	н5918	-
н5918	н5919	-

**Текстовое описание местоположения границ  
населенных пунктов, территориальных зон**

Прохождение границы		Описание прохождения границы
от точки	до точки	
1	2	3
н5919	н5920	-
н5920	н5921	-
н5921	н5922	-
н5922	н5923	-
н5923	н5924	-
н5924	н5925	-
н5925	н5926	-
н5926	н5927	-
н5927	н5928	-
н5928	н5929	-
н5929	н5930	-
н5930	н5931	-
н5931	н5932	-
н5932	н5933	-
н5933	н5934	-
н5934	н5935	-
н5935	н5936	-
н5936	н5937	-
н5937	н5938	-
н5938	н5939	-
н5939	н5940	-
н5940	н5941	-
н5941	н5942	-
н5942	н5943	-
н5943	н5944	-
н5944	н5945	-
н5945	н5946	-
н5946	н5947	-
н5947	н5948	-
н5948	н5949	-
н5949	н5950	-
н5950	н5951	-
н5951	н5952	-
н5952	н5953	-
н5953	н5954	-
н5954	н5955	-

**Текстовое описание местоположения границ населенных пунктов, территориальных зон**

Прохождение границы		Описание прохождения границы
от точки	до точки	
1	2	3
н5955	н5956	-
н5956	н5957	-
н5957	н5958	-
н5958	н5959	-
н5959	н5960	-
н5960	н5961	-
н5961	н5962	-
н5962	н5963	-
н5963	н5964	-
н5964	н5965	-
н5965	н5966	-
н5966	н5967	-
н5967	н5968	-
н5968	н5969	-
н5969	н5970	-
н5970	н5971	-
н5971	н5972	-
н5972	н5973	-
н5973	н5974	-
н5974	н5975	-
н5975	н5976	-
н5976	н5977	-
н5977	н5978	-
н5978	н5979	-
н5979	н5980	-
н5980	н5981	-
н5981	н5982	-
н5982	н5983	-
н5983	н5984	-
н5984	н5985	-
н5985	н5986	-
н5986	н5987	-
н5987	н5988	-
н5988	н5989	-
н5989	н5990	-
н5990	н5991	-

**Текстовое описание местоположения границ  
населенных пунктов, территориальных зон**

Прохождение границы		Описание прохождения границы
от точки	до точки	
1	2	3
н5991	н5992	-
н5992	н5993	-
н5993	н5994	-
н5994	н5995	-
н5995	н5996	-
н5996	н5997	-
н5997	н5998	-
н5998	н5999	-
н5999	н6000	-
н6000	н6001	-
н6001	н6002	-
н6002	н6003	-
н6003	н6004	-
н6004	н6005	-
н6005	н6006	-
н6006	н6007	-
н6007	н6008	-
н6008	н6009	-
н6009	н6010	-
н6010	н6011	-
н6011	н6012	-
н6012	н6013	-
н6013	н6014	-
н6014	н6015	-
н6015	н6016	-
н6016	н6017	-
н6017	н6018	-
н6018	н6019	-
н6019	н6020	-
н6020	н6021	-
н6021	н6022	-
н6022	н6023	-
н6023	н6024	-
н6024	н6025	-
н6025	н6026	-
н6026	н6027	-

**Текстовое описание местоположения границ  
населенных пунктов, территориальных зон**

Прохождение границы		Описание прохождения границы
от точки	до точки	
1	2	3
н6027	н6028	-
н6028	н6029	-
н6029	н6030	-
н6030	н6031	-
н6031	н6032	-
н6032	н6033	-
н6033	н6034	-
н6034	н6035	-
н6035	н6036	-
н6036	н6037	-
н6037	н6038	-
н6038	н6039	-
н6039	н6040	-
н6040	н6041	-
н6041	н6042	-
н6042	н6043	-
н6043	н6044	-
н6044	н6045	-
н6045	н6046	-
н6046	н6047	-
н6047	н6048	-
н6048	н6049	-
н6049	н6050	-
н6050	н6051	-
н6051	н6052	-
н6052	н6053	-
н6053	н6054	-
н6054	н6055	-
н6055	н6056	-
н6056	н6057	-
н6057	н6058	-
н6058	н6059	-
н6059	н6060	-
н6060	н6061	-
н6061	н6062	-
н6062	н6063	-

**Текстовое описание местоположения границ  
населенных пунктов, территориальных зон**

Прохождение границы		Описание прохождения границы
от точки	до точки	
1	2	3
н6063	н6064	-
н6064	н6065	-
н6065	н6066	-
н6066	н6067	-
н6067	н6068	-
н6068	н6069	-
н6069	н6070	-
н6070	н6071	-
н6071	н6072	-
н6072	н6073	-
н6073	н6074	-
н6074	н6075	-
н6075	н6076	-
н6076	н6077	-
н6077	н6078	-
н6078	н6079	-
н6079	н6080	-
н6080	н6081	-
н6081	н6082	-
н6082	н6083	-
н6083	н6084	-
н6084	н6085	-
н6085	н6086	-
н6086	н6087	-
н6087	н6088	-
н6088	н6089	-
н6089	н6090	-
н6090	н6091	-
н6091	н6092	-
н6092	н6093	-
н6093	н6094	-
н6094	н6095	-
н6095	н6096	-
н6096	н6097	-
н6097	н6098	-
н6098	н6099	-

**Текстовое описание местоположения границ  
населенных пунктов, территориальных зон**

Прохождение границы		Описание прохождения границы
от точки	до точки	
1	2	3
н6099	н6100	-
н6100	н6101	-
н6101	н6102	-
н6102	н6103	-
н6103	н6104	-
н6104	н6105	-
н6105	н6106	-
н6106	н6107	-
н6107	н6108	-
н6108	н6109	-
н6109	н6110	-
н6110	н6111	-
н6111	н6112	-
н6112	н6113	-
н6113	н6114	-
н6114	н6115	-
н6115	н6116	-
н6116	н6117	-
н6117	н6118	-
н6118	н6119	-
н6119	н6120	-
н6120	н6121	-
н6121	н6122	-
н6122	н6123	-
н6123	н6124	-
н6124	н6125	-
н6125	н6126	-
н6126	н6127	-
н6127	н6128	-
н6128	н6129	-
н6129	н6130	-
н6130	н6131	-
н6131	н6132	-
н6132	н6133	-
н6133	н6134	-
н6134	н6135	-

**Текстовое описание местоположения границ  
населенных пунктов, территориальных зон**

Прохождение границы		Описание прохождения границы
от точки	до точки	
1	2	3
н6135	н6136	-
н6136	н6137	-
н6137	н6138	-
н6138	н6139	-
н6139	н6140	-
н6140	н6141	-
н6141	н6142	-
н6142	н6143	-
н6143	н6144	-
н6144	н6145	-
н6145	н6146	-
н6146	н6147	-
н6147	н6148	-
н6148	н6149	-
н6149	н6150	-
н6150	н6151	-
н6151	н6152	-
н6152	н6153	-
н6153	н6154	-
н6154	н6155	-
н6155	н6156	-
н6156	н6157	-
н6157	н6158	-
н6158	н6159	-
н6159	н6160	-
н6160	н6161	-
н6161	н6162	-
н6162	н6163	-
н6163	н6164	-
н6164	н6165	-
н6165	н6166	-
н6166	н6167	-
н6167	н6168	-
н6168	н6169	-
н6169	н6170	-
н6170	н6171	-



**Текстовое описание местоположения границ  
населенных пунктов, территориальных зон**

Прохождение границы		Описание прохождения границы
от точки	до точки	
1	2	3
н6171	н6172	-
н6172	н6173	-
н6173	н6174	-
н6174	н6175	-
н6175	н6176	-
н6176	н6177	-
н6177	н6178	-
н6178	н6179	-
н6179	н6180	-
н6180	н6181	-
н6181	н6182	-
н6182	н6183	-
н6183	н6184	-
н6184	н6185	-
н6185	н6186	-
н6186	н6187	-
н6187	н6188	-
н6188	н6189	-
н6189	н6190	-
н6190	н6191	-
н6191	н6192	-
н6192	н6193	-
н6193	н6194	-
н6194	н6195	-
н6195	н6196	-
н6196	н6197	-
н6197	н6198	-
н6198	н6199	-
н6199	н6200	-
н6200	н6201	-
н6201	н6202	-
н6202	н6203	-
н6203	н6204	-
н6204	н6205	-
н6205	н6206	-
н6206	н6207	-

**Текстовое описание местоположения границ  
населенных пунктов, территориальных зон**

Прохождение границы		Описание прохождения границы
от точки	до точки	
1	2	3
н6207	н6208	-
н6208	н6209	-
н6209	н6210	-
н6210	н6211	-
н6211	н6212	-
н6212	н6213	-
н6213	н6214	-
н6214	н6215	-
н6215	н6216	-
н6216	н6217	-
н6217	н6218	-
н6218	н6219	-
н6219	н6220	-
н6220	н6221	-
н6221	н6222	-
н6222	н6223	-
н6223	н6224	-
н6224	н6225	-
н6225	н6226	-
н6226	н6227	-
н6227	н6228	-
н6228	н6229	-
н6229	н6230	-
н6230	н6231	-
н6231	н6232	-
н6232	н6233	-
н6233	н6234	-
н6234	н6235	-
н6235	н6236	-
н6236	н6237	-
н6237	н6238	-
н6238	н6239	-
н6239	н6240	-
н6240	н6241	-
н6241	н6242	-
н6242	н6243	-

**Текстовое описание местоположения границ  
населенных пунктов, территориальных зон**

Прохождение границы		Описание прохождения границы
от точки	до точки	
1	2	3
н6243	н6244	-
н6244	н6245	-
н6245	н6246	-
н6246	н6247	-
н6247	н6248	-
н6248	н6249	-
н6249	н6250	-
н6250	н6251	-
н6251	н6252	-
н6252	н6253	-
н6253	н6254	-
н6254	н6255	-
н6255	н6256	-
н6256	н6257	-
н6257	н6258	-
н6258	н6259	-
н6259	н6260	-
н6260	н6261	-
н6261	н6262	-
н6262	н6263	-
н6263	н6264	-
н6264	н6265	-
н6265	н6266	-
н6266	н6267	-
н6267	н6268	-
н6268	н6269	-
н6269	н6270	-
н6270	н6271	-
н6271	н6272	-
н6272	н6273	-
н6273	н6274	-
н6274	н6275	-
н6275	н6276	-
н6276	н6277	-
н6277	н6278	-
н6278	н6279	-

**Текстовое описание местоположения границ  
населенных пунктов, территориальных зон**

Прохождение границы		Описание прохождения границы
от точки	до точки	
1	2	3
н6279	н6280	-
н6280	н6281	-
н6281	н6282	-
н6282	н6283	-
н6283	н6284	-
н6284	н6285	-
н6285	н6286	-
н6286	н6287	-
н6287	н6288	-
н6288	н6289	-
н6289	н6290	-
н6290	н6291	-
н6291	н6292	-
н6292	н6293	-
н6293	н6294	-
н6294	н6295	-
н6295	н6296	-
н6296	н6297	-
н6297	н6298	-
н6298	н6299	-
н6299	н6300	-
н6300	н6301	-
н6301	н6302	-
н6302	н6303	-
н6303	н6304	-
н6304	н6305	-
н6305	н6306	-
н6306	н6307	-
н6307	н6308	-
н6308	н6309	-
н6309	н6310	-
н6310	н6311	-
н6311	н6312	-
н6312	н6313	-
н6313	н6314	-
н6314	н6315	-

**Текстовое описание местоположения границ  
населенных пунктов, территориальных зон**

Прохождение границы		Описание прохождения границы
от точки	до точки	
1	2	3
н6315	н6316	-
н6316	н6317	-
н6317	н6318	-
н6318	н6319	-
н6319	н6320	-
н6320	н6321	-
н6321	н6322	-
н6322	н6323	-
н6323	н6324	-
н6324	н6325	-
н6325	4620	-
6326	6327	-
6327	6328	-
6328	6329	-
6329	6330	-
6330	6326	-
6356	6357	-
6357	6358	-
6358	6359	-
6359	6360	-
6360	6361	-
6361	6362	-
6362	6363	-
6363	6364	-
6364	6365	-
6365	6366	-
6366	6367	-
6367	6368	-
6368	6369	-
6369	6370	-
6370	6371	-
6371	6372	-
6372	6373	-
6373	6374	-
6374	6375	-
6375	6376	-

**Текстовое описание местоположения границ  
населенных пунктов, территориальных зон**

Прохождение границы		Описание прохождения границы
от точки	до точки	
1	2	3
6376	6377	-
6377	6378	-
6378	6379	-
6379	6380	-
6380	6381	-
6381	6382	-
6382	6383	-
6383	6384	-
6384	6385	-
6385	6386	-
6386	6387	-
6387	6388	-
6388	6389	-
6389	6390	-
6390	6391	-
6391	6392	-
6392	6393	-
6393	6394	-
6394	6395	-
6395	6396	-
6396	6397	-
6397	6398	-
6398	6399	-
6399	6400	-
6400	6401	-
6401	6402	-
6402	6403	-
6403	6404	-
6404	6405	-
6405	6406	-
6406	6407	-
6407	6408	-
6408	6409	-
6409	6410	-
6410	6411	-
6411	6412	-

**Текстовое описание местоположения границ  
населенных пунктов, территориальных зон**

Прохождение границы		Описание прохождения границы
от точки	до точки	
1	2	3
6412	6413	-
6413	6414	-
6414	6415	-
6415	6416	-
6416	6417	-
6417	6418	-
6418	6419	-
6419	6420	-
6420	6421	-
6421	6422	-
6422	6423	-
6423	6424	-
6424	6425	-
6425	6426	-
6426	6427	-
6427	6428	-
6428	6429	-
6429	6430	-
6430	6431	-
6431	6432	-
6432	6433	-
6433	6434	-
6434	6435	-
6435	6436	-
6436	6437	-
6437	6438	-
6438	6439	-
6439	6440	-
6440	6441	-
6441	6442	-
6442	6443	-
6443	6444	-
6444	6445	-
6445	6446	-
6446	6447	-
6447	6448	-

**Текстовое описание местоположения границ  
населенных пунктов, территориальных зон**

Прохождение границы		Описание прохождения границы
от точки	до точки	
1	2	3
6448	6449	-
6449	6450	-
6450	6451	-
6451	6452	-
6452	6453	-
6453	6454	-
6454	6455	-
6455	6456	-
6456	6457	-
6457	6458	-
6458	6459	-
6459	6460	-
6460	6461	-
6461	6462	-
6462	6463	-
6463	6464	-
6464	6465	-
6465	6466	-
6466	6467	-
6467	6468	-
6468	6469	-
6469	6470	-
6470	6471	-
6471	6472	-
6472	6473	-
6473	6474	-
6474	6475	-
6475	6476	-
6476	6477	-
6477	6478	-
6478	6479	-
6479	6480	-
6480	6481	-
6481	6482	-
6482	6483	-
6483	6484	-



**Текстовое описание местоположения границ  
населенных пунктов, территориальных зон**

Прохождение границы		Описание прохождения границы
от точки	до точки	
1	2	3
6484	6485	-
6485	6486	-
6486	6487	-
6487	6488	-
6488	6489	-
6489	6490	-
6490	6491	-
6491	6492	-
6492	6493	-
6493	6494	-
6494	6495	-
6495	6496	-
6496	6497	-
6497	6498	-
6498	6499	-
6499	6500	-
6500	6501	-
6501	6502	-
6502	6503	-
6503	6504	-
6504	6505	-
6505	6506	-
6506	6507	-
6507	6508	-
6508	6509	-
6509	6510	-
6510	6511	-
6511	6512	-
6512	6513	-
6513	6514	-
6514	6515	-
6515	6516	-
6516	6517	-
6517	6518	-
6518	6519	-
6519	6520	-

**Текстовое описание местоположения границ  
населенных пунктов, территориальных зон**

Прохождение границы		Описание прохождения границы
от точки	до точки	
1	2	3
6520	6521	-
6521	6522	-
6522	6523	-
6523	6524	-
6524	6525	-
6525	6526	-
6526	6527	-
6527	6528	-
6528	6529	-
6529	6530	-
6530	6531	-
6531	6532	-
6532	6533	-
6533	6534	-
6534	6535	-
6535	6536	-
6536	6537	-
6537	6538	-
6538	6539	-
6539	6540	-
6540	6541	-
6541	6542	-
6542	6543	-
6543	6544	-
6544	6545	-
6545	6546	-
6546	6547	-
6547	6548	-
6548	6549	-
6549	6550	-
6550	6551	-
6551	6552	-
6552	6553	-
6553	6554	-
6554	6555	-
6555	6556	-

**Текстовое описание местоположения границ  
населенных пунктов, территориальных зон**

Прохождение границы		Описание прохождения границы
от точки	до точки	
1	2	3
6556	6557	-
6557	6558	-
6558	6559	-
6559	6560	-
6560	6561	-
6561	6562	-
6562	6563	-
6563	6564	-
6564	6565	-
6565	6566	-
6566	6567	-
6567	6568	-
6568	6569	-
6569	6570	-
6570	6571	-
6571	6572	-
6572	6573	-
6573	6574	-
6574	6575	-
6575	6576	-
6576	6577	-
6577	6578	-
6578	6579	-
6579	6580	-
6580	6581	-
6581	6582	-
6582	6583	-
6583	6584	-
6584	6585	-
6585	6586	-
6586	6587	-
6587	6588	-
6588	6589	-
6589	6590	-
6590	6591	-
6591	6592	-

**Текстовое описание местоположения границ  
населенных пунктов, территориальных зон**

Прохождение границы		Описание прохождения границы
от точки	до точки	
1	2	3
6592	6593	-
6593	6594	-
6594	6595	-
6595	6596	-
6596	6597	-
6597	6598	-
6598	6599	-
6599	6600	-
6600	6601	-
6601	6602	-
6602	6603	-
6603	6604	-
6604	6605	-
6605	6606	-
6606	6607	-
6607	6608	-
6608	6609	-
6609	6610	-
6610	6611	-
6611	6612	-
6612	6613	-
6613	6614	-
6614	6615	-
6615	6616	-
6616	6617	-
6617	6618	-
6618	6619	-
6619	6620	-
6620	6621	-
6621	6622	-
6622	6623	-
6623	6624	-
6624	6625	-
6625	6626	-
6626	6627	-
6627	6628	-

**Текстовое описание местоположения границ  
населенных пунктов, территориальных зон**

Прохождение границы		Описание прохождения границы
от точки	до точки	
1	2	3
6628	6629	-
6629	6630	-
6630	6631	-
6631	6632	-
6632	6633	-
6633	6634	-
6634	6635	-
6635	6636	-
6636	6637	-
6637	6638	-
6638	6639	-
6639	6640	-
6640	6641	-
6641	6642	-
6642	6643	-
6643	6644	-
6644	6645	-
6645	6646	-
6646	6647	-
6647	6648	-
6648	6649	-
6649	6650	-
6650	6651	-
6651	6652	-
6652	6653	-
6653	6654	-
6654	6655	-
6655	6656	-
6656	6657	-
6657	6658	-
6658	6659	-
6659	6660	-
6660	6661	-
6661	6662	-
6662	6663	-
6663	6664	-

**Текстовое описание местоположения границ  
населенных пунктов, территориальных зон**

Прохождение границы		Описание прохождения границы
от точки	до точки	
1	2	3
6664	6665	-
6665	6666	-
6666	6667	-
6667	6668	-
6668	6669	-
6669	6670	-
6670	6671	-
6671	6672	-
6672	6673	-
6673	6674	-
6674	6675	-
6675	6676	-
6676	6677	-
6677	6678	-
6678	6679	-
6679	6680	-
6680	6681	-
6681	6682	-
6682	6683	-
6683	6684	-
6684	6685	-
6685	6686	-
6686	6687	-
6687	6688	-
6688	6689	-
6689	6690	-
6690	6691	-
6691	6692	-
6692	6693	-
6693	6694	-
6694	6695	-
6695	6696	-
6696	6697	-
6697	6698	-
6698	6699	-
6699	6700	-

**Текстовое описание местоположения границ  
населенных пунктов, территориальных зон**

Прохождение границы		Описание прохождения границы
от точки	до точки	
1	2	3
6700	6701	-
6701	6702	-
6702	6703	-
6703	6704	-
6704	6705	-
6705	6706	-
6706	6707	-
6707	6708	-
6708	6709	-
6709	6710	-
6710	6711	-
6711	6712	-
6712	6713	-
6713	6714	-
6714	6715	-
6715	6716	-
6716	6717	-
6717	6718	-
6718	6719	-
6719	6720	-
6720	6721	-
6721	6722	-
6722	6723	-
6723	6724	-
6724	6725	-
6725	6726	-
6726	6727	-
6727	6728	-
6728	6729	-
6729	6730	-
6730	6731	-
6731	6732	-
6732	6733	-
6733	6734	-
6734	6735	-
6735	6736	-

**Текстовое описание местоположения границ  
населенных пунктов, территориальных зон**

Прохождение границы		Описание прохождения границы
от точки	до точки	
1	2	3
6736	6737	-
6737	6738	-
6738	6739	-
6739	6740	-
6740	6741	-
6741	6742	-
6742	6743	-
6743	6744	-
6744	6745	-
6745	6746	-
6746	6747	-
6747	6748	-
6748	6749	-
6749	6750	-
6750	6751	-
6751	6752	-
6752	6753	-
6753	6754	-
6754	6755	-
6755	6756	-
6756	6757	-
6757	6758	-
6758	6759	-
6759	6760	-
6760	6761	-
6761	6762	-
6762	6763	-
6763	6764	-
6764	6765	-
6765	6766	-
6766	6767	-
6767	6768	-
6768	6769	-
6769	6770	-
6770	6771	-
6771	6772	-



**Текстовое описание местоположения границ  
населенных пунктов, территориальных зон**

Прохождение границы		Описание прохождения границы
от точки	до точки	
1	2	3
6772	6773	-
6773	6774	-
6774	6775	-
6775	6776	-
6776	6777	-
6777	6778	-
6778	6779	-
6779	6780	-
6780	6781	-
6781	6782	-
6782	6783	-
6783	6784	-
6784	6785	-
6785	6786	-
6786	6787	-
6787	6788	-
6788	6789	-
6789	6790	-
6790	6791	-
6791	6792	-
6792	6793	-
6793	6794	-
6794	6795	-
6795	6796	-
6796	6797	-
6797	6798	-
6798	6799	-
6799	6800	-
6800	6801	-
6801	6802	-
6802	6803	-
6803	6804	-
6804	6805	-
6805	6806	-
6806	6807	-
6807	6808	-

**Текстовое описание местоположения границ  
населенных пунктов, территориальных зон**

Прохождение границы		Описание прохождения границы
от точки	до точки	
1	2	3
6808	6809	-
6809	6810	-
6810	6811	-
6811	6812	-
6812	6813	-
6813	6814	-
6814	6815	-
6815	6816	-
6816	6817	-
6817	6818	-
6818	6819	-
6819	6820	-
6820	6821	-
6821	6822	-
6822	6823	-
6823	6824	-
6824	6825	-
6825	6826	-
6826	6827	-
6827	6828	-
6828	6829	-
6829	6830	-
6830	6831	-
6831	6832	-
6832	6833	-
6833	6834	-
6834	6835	-
6835	6836	-
6836	6837	-
6837	6838	-
6838	6839	-
6839	6840	-
6840	6841	-
6841	6842	-
6842	6843	-
6843	6844	-

**Текстовое описание местоположения границ  
населенных пунктов, территориальных зон**

Прохождение границы		Описание прохождения границы
от точки	до точки	
1	2	3
6844	6845	-
6845	6846	-
6846	6847	-
6847	6848	-
6848	6849	-
6849	6850	-
6850	6851	-
6851	6852	-
6852	6853	-
6853	6854	-
6854	6855	-
6855	6856	-
6856	6857	-
6857	6858	-
6858	6859	-
6859	6860	-
6860	6861	-
6861	6862	-
6862	6863	-
6863	6864	-
6864	6865	-
6865	6866	-
6866	6867	-
6867	6868	-
6868	6869	-
6869	6870	-
6870	6871	-
6871	6872	-
6872	6873	-
6873	6874	-
6874	6875	-
6875	6876	-
6876	6877	-
6877	6878	-
6878	6879	-
6879	6880	-

**Текстовое описание местоположения границ  
населенных пунктов, территориальных зон**

Прохождение границы		Описание прохождения границы
от точки	до точки	
1	2	3
6880	6881	-
6881	6882	-
6882	6883	-
6883	6884	-
6884	6885	-
6885	6886	-
6886	6887	-
6887	6888	-
6888	6889	-
6889	6890	-
6890	6891	-
6891	6892	-
6892	6893	-
6893	6894	-
6894	6895	-
6895	6896	-
6896	6897	-
6897	6898	-
6898	6899	-
6899	6900	-
6900	6901	-
6901	6902	-
6902	6903	-
6903	6904	-
6904	6905	-
6905	6906	-
6906	6907	-
6907	6908	-
6908	6909	-
6909	6910	-
6910	6911	-
6911	6912	-
6912	6913	-
6913	6914	-
6914	6915	-
6915	6916	-

**Текстовое описание местоположения границ  
населенных пунктов, территориальных зон**

Прохождение границы		Описание прохождения границы
от точки	до точки	
1	2	3
6916	6917	-
6917	6918	-
6918	6919	-
6919	6920	-
6920	6921	-
6921	6922	-
6922	6923	-
6923	6924	-
6924	6925	-
6925	6926	-
6926	6927	-
6927	6928	-
6928	6929	-
6929	6930	-
6930	6931	-
6931	6932	-
6932	6933	-
6933	6934	-
6934	6935	-
6935	6936	-
6936	6937	-
6937	6938	-
6938	6939	-
6939	6940	-
6940	6941	-
6941	6942	-
6942	6943	-
6943	6944	-
6944	6945	-
6945	6946	-
6946	6947	-
6947	6948	-
6948	6949	-
6949	6950	-
6950	6951	-
6951	6952	-

**Текстовое описание местоположения границ  
населенных пунктов, территориальных зон**

Прохождение границы		Описание прохождения границы
от точки	до точки	
1	2	3
6952	6953	-
6953	6954	-
6954	6955	-
6955	6956	-
6956	6957	-
6957	6958	-
6958	6959	-
6959	6960	-
6960	6961	-
6961	6962	-
6962	6963	-
6963	6964	-
6964	6965	-
6965	6966	-
6966	6967	-
6967	6968	-
6968	6969	-
6969	6970	-
6970	6971	-
6971	6972	-
6972	6973	-
6973	6974	-
6974	6975	-
6975	6976	-
6976	6977	-
6977	6978	-
6978	6979	-
6979	6980	-
6980	6981	-
6981	6982	-
6982	6983	-
6983	6984	-
6984	6985	-
6985	6986	-
6986	6987	-
6987	6988	-

**Текстовое описание местоположения границ  
населенных пунктов, территориальных зон**

Прохождение границы		Описание прохождения границы
от точки	до точки	
1	2	3
6988	6989	-
6989	6990	-
6990	6991	-
6991	6992	-
6992	6993	-
6993	6994	-
6994	6995	-
6995	6996	-
6996	6997	-
6997	6998	-
6998	6999	-
6999	7000	-
7000	7001	-
7001	7002	-
7002	7003	-
7003	7004	-
7004	7005	-
7005	7006	-
7006	7007	-
7007	7008	-
7008	7009	-
7009	7010	-
7010	7011	-
7011	7012	-
7012	7013	-
7013	7014	-
7014	7015	-
7015	7016	-
7016	7017	-
7017	7018	-
7018	7019	-
7019	7020	-
7020	7021	-
7021	7022	-
7022	7023	-
7023	7024	-

**Текстовое описание местоположения границ  
населенных пунктов, территориальных зон**

Прохождение границы		Описание прохождения границы
от точки	до точки	
1	2	3
7024	7025	-
7025	7026	-
7026	7027	-
7027	7028	-
7028	7029	-
7029	7030	-
7030	7031	-
7031	7032	-
7032	7033	-
7033	7034	-
7034	7035	-
7035	7036	-
7036	7037	-
7037	7038	-
7038	7039	-
7039	7040	-
7040	7041	-
7041	7042	-
7042	7043	-
7043	7044	-
7044	7045	-
7045	7046	-
7046	7047	-
7047	7048	-
7048	7049	-
7049	7050	-
7050	7051	-
7051	7052	-
7052	7053	-
7053	н7054	-
н7054	н7055	-
н7055	н7056	-
н7056	н7057	-
н7057	н7058	-
н7058	н7059	-
н7059	н7060	-



**Текстовое описание местоположения границ  
населенных пунктов, территориальных зон**

Прохождение границы		Описание прохождения границы
от точки	до точки	
1	2	3
н7060	н7061	-
н7061	н7062	-
н7062	н7063	-
н7063	н7064	-
н7064	н7065	-
н7065	н7066	-
н7066	н7067	-
н7067	н7068	-
н7068	н7069	-
н7069	н7070	-
н7070	н7071	-
н7071	н7072	-
н7072	н7073	-
н7073	н7074	-
н7074	н7075	-
н7075	н7076	-
н7076	н7077	-
н7077	н7078	-
н7078	н7079	-
н7079	н7080	-
н7080	н7081	-
н7081	н7082	-
н7082	н7083	-
н7083	н7084	-
н7084	н7085	-
н7085	н7086	-
н7086	н7087	-
н7087	н7088	-
н7088	н7089	-
н7089	н7090	-
н7090	н7091	-
н7091	н7092	-
н7092	н7093	-
н7093	н7094	-
н7094	н7095	-
н7095	н7096	-

**Текстовое описание местоположения границ  
населенных пунктов, территориальных зон**

Прохождение границы		Описание прохождения границы
от точки	до точки	
1	2	3
н7096	н7097	-
н7097	н7098	-
н7098	н7099	-
н7099	н7100	-
н7100	н7101	-
н7101	н7102	-
н7102	н7103	-
н7103	н7104	-
н7104	н7105	-
н7105	н7106	-
н7106	н7107	-
н7107	н7108	-
н7108	н7109	-
н7109	н7110	-
н7110	н7111	-
н7111	н7112	-
н7112	н7113	-
н7113	н7114	-
н7114	н7115	-
н7115	н7116	-
н7116	н7117	-
н7117	н7118	-
н7118	н7119	-
н7119	н7120	-
н7120	н7121	-
н7121	н7122	-
н7122	н7123	-
н7123	н7124	-
н7124	н7125	-
н7125	н7126	-
н7126	н7127	-
н7127	н7128	-
н7128	н7129	-
н7129	н7130	-
н7130	н7131	-
н7131	н7132	-

**Текстовое описание местоположения границ  
населенных пунктов, территориальных зон**

Прохождение границы		Описание прохождения границы
от точки	до точки	
1	2	3
н7132	н7133	-
н7133	н7134	-
н7134	н7135	-
н7135	н7136	-
н7136	н7137	-
н7137	н7138	-
н7138	н7139	-
н7139	н7140	-
н7140	н7141	-
н7141	н7142	-
н7142	н7143	-
н7143	н7144	-
н7144	н7145	-
н7145	н7146	-
н7146	н7147	-
н7147	н7148	-
н7148	н7149	-
н7149	н7150	-
н7150	н7151	-
н7151	н7152	-
н7152	н7153	-
н7153	н7154	-
н7154	н7155	-
н7155	н7156	-
н7156	н7157	-
н7157	н7158	-
н7158	н7159	-
н7159	н7160	-
н7160	н7161	-
н7161	н7162	-
н7162	н7163	-
н7163	н7164	-
н7164	н7165	-
н7165	н7166	-
н7166	н7167	-
н7167	н7168	-

**Текстовое описание местоположения границ  
населенных пунктов, территориальных зон**

Прохождение границы		Описание прохождения границы
от точки	до точки	
1	2	3
н7168	н7169	-
н7169	н7170	-
н7170	н7171	-
н7171	н7172	-
н7172	н7173	-
н7173	н7174	-
н7174	н7175	-
н7175	н7176	-
н7176	н7177	-
н7177	н7178	-
н7178	н7179	-
н7179	н7180	-
н7180	н7181	-
н7181	н7182	-
н7182	н7183	-
н7183	н7184	-
н7184	н7185	-
н7185	н7186	-
н7186	н7187	-
н7187	н7188	-
н7188	н7189	-
н7189	н7190	-
н7190	н7191	-
н7191	н7192	-
н7192	н7193	-
н7193	н7194	-
н7194	н7195	-
н7195	н7196	-
н7196	н7197	-
н7197	н7198	-
н7198	н7199	-
н7199	н7200	-
н7200	н7201	-
н7201	н7202	-
н7202	н7203	-
н7203	н7204	-

**Текстовое описание местоположения границ  
населенных пунктов, территориальных зон**

Прохождение границы		Описание прохождения границы
от точки	до точки	
1	2	3
н7204	н7205	-
н7205	н7206	-
н7206	н7207	-
н7207	н7208	-
н7208	н7209	-
н7209	н7210	-
н7210	н7211	-
н7211	н7212	-
н7212	н7213	-
н7213	н7214	-
н7214	н7215	-
н7215	н7216	-
н7216	н7217	-
н7217	н7218	-
н7218	н7219	-
н7219	н7220	-
н7220	н7221	-
н7221	н7222	-
н7222	н7223	-
н7223	н7224	-
н7224	н7225	-
н7225	н7226	-
н7226	н7227	-
н7227	н7228	-
н7228	н7229	-
н7229	н7230	-
н7230	н7231	-
н7231	н7232	-
н7232	н7233	-
н7233	н7234	-
н7234	н7235	-
н7235	н7236	-
н7236	н7237	-
н7237	н7238	-
н7238	н7239	-
н7239	н7240	-

**Текстовое описание местоположения границ  
населенных пунктов, территориальных зон**

Прохождение границы		Описание прохождения границы
от точки	до точки	
1	2	3
н7240	н7241	-
н7241	н7242	-
н7242	н7243	-
н7243	н7244	-
н7244	н7245	-
н7245	н7246	-
н7246	н7247	-
н7247	н7248	-
н7248	н7249	-
н7249	н7250	-
н7250	н7251	-
н7251	н7252	-
н7252	н7253	-
н7253	н7254	-
н7254	н7255	-
н7255	н7256	-
н7256	н7257	-
н7257	н7258	-
н7258	н7259	-
н7259	н7260	-
н7260	н7261	-
н7261	н7262	-
н7262	н7263	-
н7263	н7264	-
н7264	н7265	-
н7265	н7266	-
н7266	н7267	-
н7267	н7268	-
н7268	н7269	-
н7269	н7270	-
н7270	н7271	-
н7271	н7272	-
н7272	н7273	-
н7273	н7274	-
н7274	н7275	-
н7275	н7276	-

**Текстовое описание местоположения границ  
населенных пунктов, территориальных зон**

Прохождение границы		Описание прохождения границы
от точки	до точки	
1	2	3
н7276	н7277	-
н7277	н7278	-
н7278	н7279	-
н7279	н7280	-
н7280	н7281	-
н7281	н7282	-
н7282	н7283	-
н7283	н7284	-
н7284	н7285	-
н7285	н7286	-
н7286	н7287	-
н7287	н7288	-
н7288	н7289	-
н7289	н7290	-
н7290	н7291	-
н7291	н7292	-
н7292	н7293	-
н7293	н7294	-
н7294	н7295	-
н7295	н7296	-
н7296	н7297	-
н7297	н7298	-
н7298	н7299	-
н7299	н7300	-
н7300	н7301	-
н7301	н7302	-
н7302	н7303	-
н7303	н7304	-
н7304	н7305	-
н7305	н7306	-
н7306	н7307	-
н7307	н7308	-
н7308	н7309	-
н7309	н7310	-
н7310	н7311	-
н7311	н7312	-

**Текстовое описание местоположения границ  
населенных пунктов, территориальных зон**

Прохождение границы		Описание прохождения границы
от точки	до точки	
1	2	3
н7312	н7313	-
н7313	н7314	-
н7314	н7315	-
н7315	н7316	-
н7316	н7317	-
н7317	н7318	-
н7318	н7319	-
н7319	н7320	-
н7320	н7321	-
н7321	н7322	-
н7322	н7323	-
н7323	н7324	-
н7324	н7325	-
н7325	н7326	-
н7326	н7327	-
н7327	н7328	-
н7328	н7329	-
н7329	н7330	-
н7330	н7331	-
н7331	н7332	-
н7332	н7333	-
н7333	н7334	-
н7334	н7335	-
н7335	н7336	-
н7336	н7337	-
н7337	н7338	-
н7338	н7339	-
н7339	н7340	-
н7340	н7341	-
н7341	н7342	-
н7342	н7343	-
н7343	н7344	-
н7344	н7345	-
н7345	н7346	-
н7346	н7347	-
н7347	н7348	-



**Текстовое описание местоположения границ  
населенных пунктов, территориальных зон**

Прохождение границы		Описание прохождения границы
от точки	до точки	
1	2	3
н7348	н7349	-
н7349	н7350	-
н7350	н7351	-
н7351	н7352	-
н7352	н7353	-
н7353	н7354	-
н7354	н7355	-
н7355	н7356	-
н7356	н7357	-
н7357	н7358	-
н7358	н7359	-
н7359	н7360	-
н7360	н7361	-
н7361	н7362	-
н7362	н7363	-
н7363	н7364	-
н7364	н7365	-
н7365	н7366	-
н7366	н7367	-
н7367	н7368	-
н7368	н7369	-
н7369	н7370	-
н7370	н7371	-
н7371	н7372	-
н7372	н7373	-
н7373	н7374	-
н7374	н7375	-
н7375	н7376	-
н7376	н7377	-
н7377	н7378	-
н7378	н7379	-
н7379	н7380	-
н7380	н7381	-
н7381	н7382	-
н7382	н7383	-
н7383	н7384	-

**Текстовое описание местоположения границ  
населенных пунктов, территориальных зон**

Прохождение границы		Описание прохождения границы
от точки	до точки	
1	2	3
н7384	н7385	-
н7385	н7386	-
н7386	н7387	-
н7387	н7388	-
н7388	н7389	-
н7389	н7390	-
н7390	н7391	-
н7391	н7392	-
н7392	н7393	-
н7393	н7394	-
н7394	н7395	-
н7395	н7396	-
н7396	н7397	-
н7397	н7398	-
н7398	н7399	-
н7399	н7400	-
н7400	н7401	-
н7401	н7402	-
н7402	н7403	-
н7403	н7404	-
н7404	н7405	-
н7405	н7406	-
н7406	н7407	-
н7407	н7408	-
н7408	н7409	-
н7409	н7410	-
н7410	н7411	-
н7411	н7412	-
н7412	н7413	-
н7413	н7414	-
н7414	н7415	-
н7415	н7416	-
н7416	н7417	-
н7417	н7418	-
н7418	н7419	-
н7419	н7420	-

**Текстовое описание местоположения границ  
населенных пунктов, территориальных зон**

Прохождение границы		Описание прохождения границы
от точки	до точки	
1	2	3
н7420	н7421	-
н7421	н7422	-
н7422	н7423	-
н7423	н7424	-
н7424	н7425	-
н7425	н7426	-
н7426	н7427	-
н7427	н7428	-
н7428	н7429	-
н7429	н7430	-
н7430	н7431	-
н7431	н7432	-
н7432	н7433	-
н7433	н7434	-
н7434	н7435	-
н7435	н7436	-
н7436	н7437	-
н7437	н7438	-
н7438	н7439	-
н7439	н7440	-
н7440	н7441	-
н7441	н7442	-
н7442	н7443	-
н7443	н7444	-
н7444	н7445	-
н7445	н7446	-
н7446	н7447	-
н7447	н7448	-
н7448	н7449	-
н7449	н7450	-
н7450	н7451	-
н7451	н7452	-
н7452	н7453	-
н7453	н7454	-
н7454	н7455	-
н7455	н7456	-

**Текстовое описание местоположения границ  
населенных пунктов, территориальных зон**

Прохождение границы		Описание прохождения границы
от точки	до точки	
1	2	3
н7456	н7457	-
н7457	н7458	-
н7458	н7459	-
н7459	н7460	-
н7460	н7461	-
н7461	н7462	-
н7462	н7463	-
н7463	н7464	-
н7464	н7465	-
н7465	н7466	-
н7466	н7467	-
н7467	н7468	-
н7468	н7469	-
н7469	н7470	-
н7470	н7471	-
н7471	н7472	-
н7472	н7473	-
н7473	н7474	-
н7474	н7475	-
н7475	н7476	-
н7476	н7477	-
н7477	н7478	-
н7478	н7479	-
н7479	н7480	-
н7480	н7481	-
н7481	н7482	-
н7482	н7483	-
н7483	н7484	-
н7484	н7485	-
н7485	н7486	-
н7486	н7487	-
н7487	н7488	-
н7488	н7489	-
н7489	н7490	-
н7490	н7491	-
н7491	н7492	-

**Текстовое описание местоположения границ  
населенных пунктов, территориальных зон**

Прохождение границы		Описание прохождения границы
от точки	до точки	
1	2	3
н7492	н7493	-
н7493	н7494	-
н7494	н7495	-
н7495	н7496	-
н7496	н7497	-
н7497	н7498	-
н7498	н7499	-
н7499	н7500	-
н7500	н7501	-
н7501	н7502	-
н7502	н7503	-
н7503	н7504	-
н7504	н7505	-
н7505	н7506	-
н7506	н7507	-
н7507	н7508	-
н7508	н7509	-
н7509	н7510	-
н7510	н7511	-
н7511	н7512	-
н7512	н7513	-
н7513	н7514	-
н7514	н7515	-
н7515	н7516	-
н7516	н7517	-
н7517	н7518	-
н7518	н7519	-
н7519	н7520	-
н7520	н7521	-
н7521	н7522	-
н7522	н7523	-
н7523	н7524	-
н7524	н7525	-
н7525	н7526	-
н7526	н7527	-
н7527	н7528	-

**Текстовое описание местоположения границ  
населенных пунктов, территориальных зон**

Прохождение границы		Описание прохождения границы
от точки	до точки	
1	2	3
н7528	н7529	-
н7529	н7530	-
н7530	н7531	-
н7531	6356	-
7532	7533	-
7533	7534	-
7534	7535	-
7535	7536	-
7536	7537	-
7537	7538	-
7538	7539	-
7539	7540	-
7540	7541	-
7541	7542	-
7542	7543	-
7543	7544	-
7544	7545	-
7545	7546	-
7546	7547	-
7547	7548	-
7548	7549	-
7549	7550	-
7550	7551	-
7551	7552	-
7552	7553	-
7553	7554	-
7554	7555	-
7555	7556	-
7556	7557	-
7557	7558	-
7558	7559	-
7559	7560	-
7560	7561	-
7561	7562	-
7562	7563	-
7563	7564	-

**Текстовое описание местоположения границ  
населенных пунктов, территориальных зон**

Прохождение границы		Описание прохождения границы
от точки	до точки	
1	2	3
7564	7565	-
7565	7566	-
7566	7567	-
7567	7568	-
7568	7569	-
7569	7570	-
7570	7571	-
7571	7572	-
7572	7573	-
7573	7574	-
7574	7575	-
7575	7576	-
7576	7577	-
7577	7578	-
7578	7579	-
7579	7580	-
7580	7581	-
7581	7582	-
7582	7583	-
7583	7584	-
7584	7585	-
7585	7586	-
7586	7587	-
7587	7588	-
7588	7589	-
7589	7590	-
7590	7591	-
7591	7592	-
7592	7593	-
7593	7594	-
7594	7595	-
7595	7596	-
7596	7597	-
7597	7598	-
7598	7599	-
7599	7600	-

**Текстовое описание местоположения границ  
населенных пунктов, территориальных зон**

Прохождение границы		Описание прохождения границы
от точки	до точки	
1	2	3
7600	7601	-
7601	7602	-
7602	7603	-
7603	7604	-
7604	7605	-
7605	7606	-
7606	7607	-
7607	7608	-
7608	7609	-
7609	7610	-
7610	7611	-
7611	7612	-
7612	7613	-
7613	7614	-
7614	7615	-
7615	7616	-
7616	7617	-
7617	7618	-
7618	7619	-
7619	7620	-
7620	7621	-
7621	7622	-
7622	7623	-
7623	7624	-
7624	7625	-
7625	7626	-
7626	7627	-
7627	7628	-
7628	7629	-
7629	7630	-
7630	7631	-
7631	7632	-
7632	7633	-
7633	7634	-
7634	7635	-
7635	7636	-



**Текстовое описание местоположения границ  
населенных пунктов, территориальных зон**

Прохождение границы		Описание прохождения границы
от точки	до точки	
1	2	3
7636	7637	-
7637	7638	-
7638	7639	-
7639	7640	-
7640	7641	-
7641	7642	-
7642	7643	-
7643	7644	-
7644	7645	-
7645	7646	-
7646	7647	-
7647	7648	-
7648	7649	-
7649	7650	-
7650	7651	-
7651	7652	-
7652	7653	-
7653	7654	-
7654	7655	-
7655	7656	-
7656	7657	-
7657	7658	-
7658	7659	-
7659	7660	-
7660	7661	-
7661	7662	-
7662	7663	-
7663	7664	-
7664	7665	-
7665	7666	-
7666	7667	-
7667	7668	-
7668	7669	-
7669	7670	-
7670	7671	-
7671	7672	-

**Текстовое описание местоположения границ  
населенных пунктов, территориальных зон**

Прохождение границы		Описание прохождения границы
от точки	до точки	
1	2	3
7672	7673	-
7673	7674	-
7674	7675	-
7675	7676	-
7676	7677	-
7677	7678	-
7678	7679	-
7679	7680	-
7680	7681	-
7681	7682	-
7682	7683	-
7683	7684	-
7684	7685	-
7685	7686	-
7686	7687	-
7687	7688	-
7688	7689	-
7689	7690	-
7690	7691	-
7691	7692	-
7692	7693	-
7693	7694	-
7694	7695	-
7695	7696	-
7696	7697	-
7697	7698	-
7698	7699	-
7699	7700	-
7700	7701	-
7701	7702	-
7702	7703	-
7703	7704	-
7704	7705	-
7705	7706	-
7706	7707	-
7707	7708	-

**Текстовое описание местоположения границ  
населенных пунктов, территориальных зон**

Прохождение границы		Описание прохождения границы
от точки	до точки	
1	2	3
7708	7709	-
7709	7710	-
7710	7711	-
7711	7712	-
7712	7713	-
7713	7714	-
7714	7715	-
7715	7716	-
7716	7717	-
7717	7718	-
7718	7719	-
7719	7720	-
7720	7721	-
7721	7722	-
7722	7723	-
7723	7724	-
7724	7725	-
7725	7726	-
7726	7727	-
7727	7728	-
7728	7729	-
7729	7730	-
7730	7731	-
7731	7732	-
7732	7733	-
7733	7734	-
7734	7735	-
7735	7736	-
7736	7737	-
7737	7738	-
7738	7739	-
7739	7740	-
7740	7741	-
7741	7742	-
7742	7743	-
7743	7744	-

**Текстовое описание местоположения границ  
населенных пунктов, территориальных зон**

Прохождение границы		Описание прохождения границы
от точки	до точки	
1	2	3
7744	7745	-
7745	7746	-
7746	7747	-
7747	7748	-
7748	7749	-
7749	7750	-
7750	7751	-
7751	7752	-
7752	7753	-
7753	7754	-
7754	7755	-
7755	7756	-
7756	7757	-
7757	7758	-
7758	7759	-
7759	7760	-
7760	7761	-
7761	7762	-
7762	7763	-
7763	7764	-
7764	7765	-
7765	7766	-
7766	7767	-
7767	7768	-
7768	7769	-
7769	7770	-
7770	7771	-
7771	7772	-
7772	7773	-
7773	7774	-
7774	7775	-
7775	7776	-
7776	7777	-
7777	7778	-
7778	7779	-
7779	7780	-

**Текстовое описание местоположения границ  
населенных пунктов, территориальных зон**

Прохождение границы		Описание прохождения границы
от точки	до точки	
1	2	3
7780	7781	-
7781	7782	-
7782	7783	-
7783	7784	-
7784	7785	-
7785	7786	-
7786	7787	-
7787	7788	-
7788	7789	-
7789	7790	-
7790	7791	-
7791	7792	-
7792	7793	-
7793	7794	-
7794	7795	-
7795	7796	-
7796	7797	-
7797	7798	-
7798	7799	-
7799	7800	-
7800	7801	-
7801	7802	-
7802	7803	-
7803	7804	-
7804	7805	-
7805	7806	-
7806	7807	-
7807	7808	-
7808	7809	-
7809	7810	-
7810	7811	-
7811	7812	-
7812	7813	-
7813	7814	-
7814	7815	-
7815	7816	-

**Текстовое описание местоположения границ  
населенных пунктов, территориальных зон**

Прохождение границы		Описание прохождения границы
от точки	до точки	
1	2	3
7816	7817	-
7817	7818	-
7818	7819	-
7819	7820	-
7820	7821	-
7821	7822	-
7822	7823	-
7823	7824	-
7824	7825	-
7825	7826	-
7826	7827	-
7827	7828	-
7828	7829	-
7829	7830	-
7830	7831	-
7831	7832	-
7832	7833	-
7833	7834	-
7834	7835	-
7835	7836	-
7836	7837	-
7837	7838	-
7838	7839	-
7839	7840	-
7840	7841	-
7841	7842	-
7842	7843	-
7843	7844	-
7844	7845	-
7845	7846	-
7846	7847	-
7847	7848	-
7848	7849	-
7849	7850	-
7850	7851	-
7851	7852	-

**Текстовое описание местоположения границ  
населенных пунктов, территориальных зон**

Прохождение границы		Описание прохождения границы
от точки	до точки	
1	2	3
7852	7853	-
7853	7854	-
7854	7855	-
7855	7856	-
7856	7857	-
7857	7858	-
7858	7859	-
7859	7860	-
7860	7861	-
7861	7862	-
7862	7863	-
7863	7864	-
7864	7865	-
7865	7866	-
7866	7867	-
7867	7868	-
7868	7869	-
7869	7870	-
7870	7871	-
7871	7872	-
7872	7873	-
7873	7874	-
7874	7875	-
7875	7876	-
7876	7877	-
7877	7878	-
7878	7879	-
7879	7880	-
7880	7881	-
7881	7882	-
7882	7883	-
7883	7884	-
7884	7885	-
7885	7886	-
7886	7887	-
7887	7888	-

**Текстовое описание местоположения границ  
населенных пунктов, территориальных зон**

Прохождение границы		Описание прохождения границы
от точки	до точки	
1	2	3
7888	7889	-
7889	7890	-
7890	7891	-
7891	7892	-
7892	7893	-
7893	7894	-
7894	7895	-
7895	7896	-
7896	7897	-
7897	7898	-
7898	7899	-
7899	7900	-
7900	7901	-
7901	7902	-
7902	7903	-
7903	7904	-
7904	7905	-
7905	7906	-
7906	7907	-
7907	7908	-
7908	7909	-
7909	7910	-
7910	7911	-
7911	7912	-
7912	7913	-
7913	7914	-
7914	7915	-
7915	7916	-
7916	7917	-
7917	7918	-
7918	7919	-
7919	7920	-
7920	7921	-
7921	7922	-
7922	7923	-
7923	7924	-



**Текстовое описание местоположения границ  
населенных пунктов, территориальных зон**

Прохождение границы		Описание прохождения границы
от точки	до точки	
1	2	3
7924	7925	-
7925	7926	-
7926	7927	-
7927	7928	-
7928	7929	-
7929	7930	-
7930	7931	-
7931	7932	-
7932	7933	-
7933	7934	-
7934	7935	-
7935	7936	-
7936	7937	-
7937	н7938	-
н7938	н7939	-
н7939	н7940	-
н7940	н7941	-
н7941	н7942	-
н7942	н7943	-
н7943	н7944	-
н7944	н7945	-
н7945	н7946	-
н7946	н7947	-
н7947	н7948	-
н7948	н7949	-
н7949	н7950	-
н7950	н7951	-
н7951	н7952	-
н7952	н7953	-
н7953	н7954	-
н7954	н7955	-
н7955	н7956	-
н7956	н7957	-
н7957	н7958	-
н7958	н7959	-
н7959	н7960	-

**Текстовое описание местоположения границ  
населенных пунктов, территориальных зон**

Прохождение границы		Описание прохождения границы
от точки	до точки	
1	2	3
н7960	н7961	-
н7961	н7962	-
н7962	н7963	-
н7963	н7964	-
н7964	н7965	-
н7965	н7966	-
н7966	н7967	-
н7967	н7968	-
н7968	н7969	-
н7969	н7970	-
н7970	н7971	-
н7971	н7972	-
н7972	н7973	-
н7973	н7974	-
н7974	н7975	-
н7975	н7976	-
н7976	н7977	-
н7977	н7978	-
н7978	н7979	-
н7979	н7980	-
н7980	н7981	-
н7981	н7982	-
н7982	н7983	-
н7983	н7984	-
н7984	н7985	-
н7985	н7986	-
н7986	н7987	-
н7987	н7988	-
н7988	н7989	-
н7989	н7990	-
н7990	н7991	-
н7991	н7992	-
н7992	н7993	-
н7993	н7994	-
н7994	н7995	-
н7995	н7996	-

**Текстовое описание местоположения границ  
населенных пунктов, территориальных зон**

Прохождение границы		Описание прохождения границы
от точки	до точки	
1	2	3
н7996	н7997	-
н7997	н7998	-
н7998	н7999	-
н7999	н8000	-
н8000	н8001	-
н8001	н8002	-
н8002	н8003	-
н8003	н8004	-
н8004	н8005	-
н8005	н8006	-
н8006	н8007	-
н8007	н8008	-
н8008	н8009	-
н8009	н8010	-
н8010	н8011	-
н8011	н8012	-
н8012	н8013	-
н8013	н8014	-
н8014	н8015	-
н8015	н8016	-
н8016	н8017	-
н8017	н8018	-
н8018	н8019	-
н8019	н8020	-
н8020	н8021	-
н8021	н8022	-
н8022	н8023	-
н8023	н8024	-
н8024	н8025	-
н8025	н8026	-
н8026	н8027	-
н8027	н8028	-
н8028	н8029	-
н8029	н8030	-
н8030	н8031	-
н8031	н8032	-

**Текстовое описание местоположения границ  
населенных пунктов, территориальных зон**

Прохождение границы		Описание прохождения границы
от точки	до точки	
1	2	3
н8032	н8033	-
н8033	н8034	-
н8034	н8035	-
н8035	н8036	-
н8036	н8037	-
н8037	н8038	-
н8038	н8039	-
н8039	н8040	-
н8040	н8041	-
н8041	н8042	-
н8042	н8043	-
н8043	н8044	-
н8044	н8045	-
н8045	н8046	-
н8046	н8047	-
н8047	н8048	-
н8048	н8049	-
н8049	н8050	-
н8050	н8051	-
н8051	н8052	-
н8052	н8053	-
н8053	н8054	-
н8054	н8055	-
н8055	н8056	-
н8056	н8057	-
н8057	н8058	-
н8058	н8059	-
н8059	н8060	-
н8060	н8061	-
н8061	н8062	-
н8062	н8063	-
н8063	н8064	-
н8064	н8065	-
н8065	н8066	-
н8066	н8067	-
н8067	н8068	-

**Текстовое описание местоположения границ  
населенных пунктов, территориальных зон**

Прохождение границы		Описание прохождения границы
от точки	до точки	
1	2	3
н8068	н8069	-
н8069	н8070	-
н8070	н8071	-
н8071	н8072	-
н8072	н8073	-
н8073	н8074	-
н8074	н8075	-
н8075	н8076	-
н8076	н8077	-
н8077	н8078	-
н8078	н8079	-
н8079	н8080	-
н8080	н8081	-
н8081	н8082	-
н8082	н8083	-
н8083	н8084	-
н8084	н8085	-
н8085	н8086	-
н8086	н8087	-
н8087	н8088	-
н8088	н8089	-
н8089	н8090	-
н8090	н8091	-
н8091	н8092	-
н8092	н8093	-
н8093	н8094	-
н8094	н8095	-
н8095	н8096	-
н8096	н8097	-
н8097	н8098	-
н8098	н8099	-
н8099	н8100	-
н8100	н8101	-
н8101	н8102	-
н8102	н8103	-
н8103	н8104	-

**Текстовое описание местоположения границ  
населенных пунктов, территориальных зон**

Прохождение границы		Описание прохождения границы
от точки	до точки	
1	2	3
н8104	н8105	-
н8105	н8106	-
н8106	н8107	-
н8107	н8108	-
н8108	н8109	-
н8109	н8110	-
н8110	н8111	-
н8111	н8112	-
н8112	н8113	-
н8113	н8114	-
н8114	н8115	-
н8115	н8116	-
н8116	н8117	-
н8117	н8118	-
н8118	н8119	-
н8119	н8120	-
н8120	н8121	-
н8121	н8122	-
н8122	н8123	-
н8123	н8124	-
н8124	н8125	-
н8125	н8126	-
н8126	н8127	-
н8127	н8128	-
н8128	н8129	-
н8129	н8130	-
н8130	н8131	-
н8131	н8132	-
н8132	н8133	-
н8133	н8134	-
н8134	н8135	-
н8135	н8136	-
н8136	н8137	-
н8137	н8138	-
н8138	н8139	-
н8139	н8140	-

**Текстовое описание местоположения границ  
населенных пунктов, территориальных зон**

Прохождение границы		Описание прохождения границы
от точки	до точки	
1	2	3
н8140	н8141	-
н8141	н8142	-
н8142	н8143	-
н8143	н8144	-
н8144	н8145	-
н8145	н8146	-
н8146	н8147	-
н8147	н8148	-
н8148	н8149	-
н8149	н8150	-
н8150	н8151	-
н8151	н8152	-
н8152	н8153	-
н8153	н8154	-
н8154	н8155	-
н8155	н8156	-
н8156	н8157	-
н8157	н8158	-
н8158	н8159	-
н8159	н8160	-
н8160	н8161	-
н8161	н8162	-
н8162	н8163	-
н8163	н8164	-
н8164	н8165	-
н8165	н8166	-
н8166	н8167	-
н8167	н8168	-
н8168	н8169	-
н8169	н8170	-
н8170	н8171	-
н8171	н8172	-
н8172	н8173	-
н8173	н8174	-
н8174	н8175	-
н8175	н8176	-

**Текстовое описание местоположения границ  
населенных пунктов, территориальных зон**

Прохождение границы		Описание прохождения границы
от точки 1	до точки 2	
		3
н8176	н8177	-
н8177	н8178	-
н8178	н8179	-
н8179	н8180	-
н8180	н8181	-
н8181	н8182	-
н8182	н8183	-
н8183	н8184	-
н8184	н8185	-
н8185	н8186	-
н8186	н8187	-
н8187	н8188	-
н8188	н8189	-
н8189	н8190	-
н8190	н8191	-
н8191	н8192	-
н8192	н8193	-
н8193	н8194	-
н8194	н8195	-
н8195	н8196	-
н8196	н8197	-
н8197	н8198	-
н8198	н8199	-
н8199	н8200	-
н8200	н8201	-
н8201	н8202	-
н8202	н8203	-
н8203	н8204	-
н8204	н8205	-
н8205	н8206	-
н8206	н8207	-
н8207	н8208	-
н8208	н8209	-
н8209	н8210	-
н8210	н8211	-
н8211	н8212	-



**Текстовое описание местоположения границ  
населенных пунктов, территориальных зон**

Прохождение границы		Описание прохождения границы
от точки	до точки	
1	2	3
н8212	н8213	-
н8213	н8214	-
н8214	н8215	-
н8215	н8216	-
н8216	н8217	-
н8217	н8218	-
н8218	н8219	-
н8219	н8220	-
н8220	н8221	-
н8221	н8222	-
н8222	н8223	-
н8223	н8224	-
н8224	н8225	-
н8225	н8226	-
н8226	н8227	-
н8227	н8228	-
н8228	н8229	-
н8229	н8230	-
н8230	н8231	-
н8231	н8232	-
н8232	н8233	-
н8233	н8234	-
н8234	н8235	-
н8235	н8236	-
н8236	н8237	-
н8237	н8238	-
н8238	н8239	-
н8239	н8240	-
н8240	н8241	-
н8241	н8242	-
н8242	н8243	-
н8243	н8244	-
н8244	н8245	-
н8245	н8246	-
н8246	н8247	-
н8247	н8248	-

**Текстовое описание местоположения границ  
населенных пунктов, территориальных зон**

Прохождение границы		Описание прохождения границы
от точки	до точки	
1	2	3
н8248	н8249	-
н8249	н8250	-
н8250	н8251	-
н8251	н8252	-
н8252	н8253	-
н8253	н8254	-
н8254	н8255	-
н8255	н8256	-
н8256	н8257	-
н8257	н8258	-
н8258	н8259	-
н8259	н8260	-
н8260	н8261	-
н8261	н8262	-
н8262	н8263	-
н8263	н8264	-
н8264	н8265	-
н8265	н8266	-
н8266	н8267	-
н8267	н8268	-
н8268	н8269	-
н8269	н8270	-
н8270	н8271	-
н8271	н8272	-
н8272	н8273	-
н8273	н8274	-
н8274	н8275	-
н8275	н8276	-
н8276	н8277	-
н8277	7532	-
8278	8279	-
8279	8280	-
8280	8281	-
8281	8282	-
8282	8283	-
8283	8284	-

**Текстовое описание местоположения границ  
населенных пунктов, территориальных зон**

Прохождение границы		Описание прохождения границы
от точки	до точки	
1	2	3
8284	8285	-
8285	8286	-
8286	8278	-
8807	8808	-
8808	8809	-
8809	8810	-
8810	8811	-
8811	8812	-
8812	8813	-
8813	8814	-
8814	8815	-
8815	8816	-
8816	8817	-
8817	8818	-
8818	8819	-
8819	8820	-
8820	8821	-
8821	8822	-
8822	8823	-
8823	8824	-
8824	8825	-
8825	8826	-
8826	8827	-
8827	8828	-
8828	8829	-
8829	8830	-
8830	8831	-
8831	8832	-
8832	8833	-
8833	8834	-
8834	8835	-
8835	8836	-
8836	8837	-
8837	8838	-
8838	8839	-
8839	8840	-

**Текстовое описание местоположения границ  
населенных пунктов, территориальных зон**

Прохождение границы		Описание прохождения границы
от точки	до точки	
1	2	3
8840	8841	-
8841	8842	-
8842	8843	-
8843	8844	-
8844	8845	-
8845	8846	-
8846	8847	-
8847	8848	-
8848	8849	-
8849	8850	-
8850	8851	-
8851	8852	-
8852	8853	-
8853	8807	-
9119	9120	-
9120	9121	-
9121	9122	-
9122	9123	-
9123	9124	-
9124	9125	-
9125	9126	-
9126	9127	-
9127	9128	-
9128	9129	-
9129	9130	-
9130	9131	-
9131	9132	-
9132	9133	-
9133	9134	-
9134	9135	-
9135	9136	-
9136	9137	-
9137	9138	-
9138	9139	-
9139	9140	-
9140	9141	-

**Текстовое описание местоположения границ  
населенных пунктов, территориальных зон**

Прохождение границы		Описание прохождения границы
от точки	до точки	
1	2	3
9141	9142	-
9142	9143	-
9143	9144	-
9144	9145	-
9145	9146	-
9146	9147	-
9147	9148	-
9148	9149	-
9149	9150	-
9150	9151	-
9151	9152	-
9152	9153	-
9153	9154	-
9154	9155	-
9155	9156	-
9156	9157	-
9157	9158	-
9158	9159	-
9159	9160	-
9160	9161	-
9161	9162	-
9162	9163	-
9163	9164	-
9164	9165	-
9165	9166	-
9166	9167	-
9167	9168	-
9168	9169	-
9169	9170	-
9170	9171	-
9171	9172	-
9172	9173	-
9173	9174	-
9174	9175	-
9175	9176	-
9176	9177	-

**Текстовое описание местоположения границ  
населенных пунктов, территориальных зон**

Прохождение границы		Описание прохождения границы
от точки	до точки	
1	2	3
9177	9178	-
9178	9179	-
9179	9180	-
9180	9181	-
9181	9182	-
9182	9183	-
9183	9184	-
9184	9185	-
9185	9186	-
9186	9187	-
9187	9188	-
9188	9189	-
9189	9190	-
9190	9191	-
9191	9192	-
9192	9193	-
9193	9194	-
9194	9195	-
9195	9196	-
9196	9197	-
9197	9198	-
9198	9199	-
9199	9200	-
9200	9201	-
9201	9202	-
9202	9203	-
9203	9204	-
9204	9205	-
9205	9206	-
9206	9207	-
9207	9208	-
9208	9209	-
9209	9210	-
9210	9211	-
9211	9212	-
9212	9213	-

**Текстовое описание местоположения границ  
населенных пунктов, территориальных зон**

Прохождение границы		Описание прохождения границы
от точки	до точки	
1	2	3
9213	9214	-
9214	9215	-
9215	9216	-
9216	9217	-
9217	9218	-
9218	9219	-
9219	9220	-
9220	9221	-
9221	9222	-
9222	9223	-
9223	9224	-
9224	9225	-
9225	9226	-
9226	9227	-
9227	9228	-
9228	9229	-
9229	9230	-
9230	9231	-
9231	9232	-
9232	9233	-
9233	9234	-
9234	9235	-
9235	9236	-
9236	9237	-
9237	9238	-
9238	9239	-
9239	9240	-
9240	9241	-
9241	9242	-
9242	9243	-
9243	9244	-
9244	9245	-
9245	9246	-
9246	9247	-
9247	9248	-
9248	9249	-

**Текстовое описание местоположения границ  
населенных пунктов, территориальных зон**

Прохождение границы		Описание прохождения границы
от точки	до точки	
1	2	3
9249	9250	-
9250	9251	-
9251	9252	-
9252	9253	-
9253	9254	-
9254	9255	-
9255	9256	-
9256	9257	-
9257	9258	-
9258	9259	-
9259	9260	-
9260	9261	-
9261	9262	-
9262	9263	-
9263	9264	-
9264	9265	-
9265	9266	-
9266	9267	-
9267	9268	-
9268	9269	-
9269	9270	-
9270	9271	-
9271	9272	-
9272	9273	-
9273	9274	-
9274	9275	-
9275	9276	-
9276	9277	-
9277	9278	-
9278	9279	-
9279	9280	-
9280	9281	-
9281	9282	-
9282	9283	-
9283	9284	-
9284	н9285	-



**Текстовое описание местоположения границ  
населенных пунктов, территориальных зон**

Прохождение границы		Описание прохождения границы
от точки	до точки	
1	2	3
н9285	н9286	-
н9286	н9287	-
н9287	н9288	-
н9288	н9289	-
н9289	н9290	-
н9290	н9291	-
н9291	н9292	-
н9292	н9293	-
н9293	н9294	-
н9294	н9295	-
н9295	н9296	-
н9296	н9297	-
н9297	н9298	-
н9298	н9299	-
н9299	н9300	-
н9300	н9301	-
н9301	н9302	-
н9302	н9303	-
н9303	н9304	-
н9304	н9305	-
н9305	н9306	-
н9306	н9307	-
н9307	н9308	-
н9308	н9309	-
н9309	н9310	-
н9310	н9311	-
н9311	н9312	-
н9312	н9313	-
н9313	н9314	-
н9314	н9315	-
н9315	н9316	-
н9316	н9317	-
н9317	н9318	-
н9318	н9319	-
н9319	н9320	-
н9320	н9321	-

**Текстовое описание местоположения границ  
населенных пунктов, территориальных зон**

Прохождение границы		Описание прохождения границы
от точки	до точки	
1	2	3
н9321	н9322	-
н9322	н9323	-
н9323	н9324	-
н9324	н9325	-
н9325	н9326	-
н9326	н9327	-
н9327	н9328	-
н9328	н9329	-
н9329	н9330	-
н9330	н9331	-
н9331	н9332	-
н9332	н9333	-
н9333	н9334	-
н9334	н9335	-
н9335	н9336	-
н9336	н9337	-
н9337	н9338	-
н9338	н9339	-
н9339	н9340	-
н9340	н9341	-
н9341	н9342	-
н9342	н9343	-
н9343	н9344	-
н9344	н9345	-
н9345	н9346	-
н9346	н9347	-
н9347	н9348	-
н9348	н9349	-
н9349	н9350	-
н9350	н9351	-
н9351	н9352	-
н9352	н9353	-
н9353	н9354	-
н9354	н9355	-
н9355	н9356	-
н9356	н9357	-

**Текстовое описание местоположения границ  
населенных пунктов, территориальных зон**

Прохождение границы		Описание прохождения границы
от точки	до точки	
1	2	3
н9357	н9358	-
н9358	н9359	-
н9359	н9360	-
н9360	н9361	-
н9361	н9362	-
н9362	н9363	-
н9363	н9364	-
н9364	н9365	-
н9365	н9366	-
н9366	н9367	-
н9367	н9368	-
н9368	н9369	-
н9369	н9370	-
н9370	н9371	-
н9371	н9372	-
н9372	н9373	-
н9373	н9374	-
н9374	н9375	-
н9375	н9376	-
н9376	н9377	-
н9377	н9378	-
н9378	9119	-
9379	9380	-
9380	9381	-
9381	9382	-
9382	9383	-
9383	9384	-
9384	9385	-
9385	9386	-
9386	9387	-
9387	9388	-
9388	9389	-
9389	9390	-
9390	9391	-
9391	9392	-
9392	9393	-

**Текстовое описание местоположения границ  
населенных пунктов, территориальных зон**

Прохождение границы		Описание прохождения границы
от точки	до точки	
1	2	3
9393	9379	-
9410	9411	-
9411	9412	-
9412	9413	-
9413	9414	-
9414	9415	-
9415	9416	-
9416	9417	-
9417	9418	-
9418	9419	-
9419	9420	-
9420	9421	-
9421	9422	-
9422	9423	-
9423	9424	-
9424	9425	-
9425	9426	-
9426	9427	-
9427	9428	-
9428	9429	-
9429	9430	-
9430	9410	-
9576	9577	-
9577	9578	-
9578	9579	-
9579	9580	-
9580	9581	-
9581	н9582	-
н9582	н9583	-
н9583	н9584	-
н9584	н9585	-
н9585	н9586	-
н9586	н9587	-
н9587	н9588	-
н9588	н9589	-
н9589	9576	-

**Текстовое описание местоположения границ  
населенных пунктов, территориальных зон**

Прохождение границы		Описание прохождения границы
от точки	до точки	
1	2	3
н9590	н9591	-
н9591	н9592	-
н9592	н9593	-
н9593	н9594	-
н9594	н9595	-
н9595	н9596	-
н9596	н9597	-
н9597	н9598	-
н9598	н9599	-
н9599	н9600	-
н9600	н9601	-
н9601	н9602	-
н9602	н9603	-
н9603	н9604	-
н9604	н9605	-
н9605	н9606	-
н9606	н9607	-
н9607	н9608	-
н9608	н9609	-
н9609	н9610	-
н9610	н9611	-
н9611	н9612	-
н9612	н9613	-
н9613	н9614	-
н9614	н9615	-
н9615	н9616	-
н9616	н9617	-
н9617	н9618	-
н9618	н9619	-
н9619	н9590	-
9620	9621	-
9621	9622	-
9622	9623	-
9623	9624	-
9624	9625	-
9625	9626	-

**Текстовое описание местоположения границ  
населенных пунктов, территориальных зон**

Прохождение границы		Описание прохождения границы
от точки	до точки	
1	2	3
9626	9627	-
9627	9628	-
9628	9629	-
9629	9630	-
9630	9631	-
9631	9632	-
9632	н9633	-
н9633	н9634	-
н9634	н9635	-
н9635	н9636	-
н9636	н9637	-
н9637	н9638	-
н9638	н9639	-
н9639	н9640	-
н9640	н9641	-
н9641	н9642	-
н9642	н9643	-
н9643	н9644	-
н9644	н9645	-
н9645	н9646	-
н9646	н9647	-
н9647	н9648	-
н9648	н9649	-
н9649	н9650	-
н9650	н9651	-
н9651	н9652	-
н9652	н9653	-
н9653	н9654	-
н9654	н9655	-
н9655	н9656	-
н9656	н9657	-
н9657	н9658	-
н9658	н9659	-
н9659	н9660	-
н9660	н9661	-
н9661	н9662	-

**Текстовое описание местоположения границ  
населенных пунктов, территориальных зон**

Прохождение границы		Описание прохождения границы
от точки	до точки	
1	2	3
н9662	н9663	-
н9663	н9664	-
н9664	н9665	-
н9665	н9666	-
н9666	н9667	-
н9667	н9668	-
н9668	н9669	-
н9669	н9670	-
н9670	н9671	-
н9671	н9672	-
н9672	н9673	-
н9673	н9674	-
н9674	н9675	-
н9675	н9676	-
н9676	н9677	-
н9677	н9678	-
н9678	н9679	-
н9679	н9680	-
н9680	н9681	-
н9681	н9682	-
н9682	н9683	-
н9683	н9684	-
н9684	н9685	-
н9685	н9686	-
н9686	н9687	-
н9687	н9688	-
н9688	н9689	-
н9689	н9690	-
н9690	н9691	-
н9691	н9692	-
н9692	н9693	-
н9693	н9694	-
н9694	н9695	-
н9695	н9696	-
н9696	н9697	-
н9697	н9698	-

**Текстовое описание местоположения границ  
населенных пунктов, территориальных зон**

Прохождение границы		Описание прохождения границы
от точки	до точки	
1	2	3
н9698	н9699	-
н9699	н9700	-
н9700	н9701	-
н9701	н9702	-
н9702	н9703	-
н9703	н9704	-
н9704	н9705	-
н9705	н9706	-
н9706	н9707	-
н9707	н9708	-
н9708	н9709	-
н9709	н9710	-
н9710	н9711	-
н9711	н9712	-
н9712	н9713	-
н9713	н9714	-
н9714	н9715	-
н9715	н9716	-
н9716	н9717	-
н9717	н9718	-
н9718	н9719	-
н9719	н9720	-
н9720	н9721	-
н9721	н9722	-
н9722	н9723	-
н9723	н9724	-
н9724	н9725	-
н9725	н9726	-
н9726	н9727	-
н9727	н9728	-
н9728	н9729	-
н9729	н9730	-
н9730	н9731	-
н9731	н9732	-
н9732	н9733	-
н9733	н9734	-



**Текстовое описание местоположения границ  
населенных пунктов, территориальных зон**

Прохождение границы		Описание прохождения границы
от точки	до точки	
1	2	3
н9734	н9735	-
н9735	н9736	-
н9736	н9737	-
н9737	н9738	-
н9738	н9739	-
н9739	н9740	-
н9740	н9741	-
н9741	н9742	-
н9742	н9743	-
н9743	н9744	-
н9744	н9745	-
н9745	н9746	-
н9746	н9747	-
н9747	н9748	-
н9748	н9749	-
н9749	н9750	-
н9750	н9751	-
н9751	н9752	-
н9752	н9753	-
н9753	н9754	-
н9754	н9755	-
н9755	н9756	-
н9756	н9757	-
н9757	н9758	-
н9758	н9759	-
н9759	н9760	-
н9760	н9761	-
н9761	н9762	-
н9762	н9763	-
н9763	н9764	-
н9764	н9765	-
н9765	н9766	-
н9766	н9767	-
н9767	н9768	-
н9768	н9769	-
н9769	н9770	-

**Текстовое описание местоположения границ  
населенных пунктов, территориальных зон**

Прохождение границы		Описание прохождения границы
от точки	до точки	
1	2	3
н9770	н9771	-
н9771	н9772	-
н9772	н9773	-
н9773	н9774	-
н9774	н9775	-
н9775	н9776	-
н9776	н9777	-
н9777	н9778	-
н9778	н9779	-
н9779	н9780	-
н9780	н9781	-
н9781	н9782	-
н9782	н9783	-
н9783	н9784	-
н9784	н9785	-
н9785	н9786	-
н9786	н9787	-
н9787	н9788	-
н9788	н9789	-
н9789	н9790	-
н9790	н9791	-
н9791	н9792	-
н9792	н9793	-
н9793	н9794	-
н9794	н9795	-
н9795	н9796	-
н9796	н9797	-
н9797	н9798	-
н9798	н9799	-
н9799	н9800	-
н9800	н9801	-
н9801	н9802	-
н9802	н9803	-
н9803	н9804	-
н9804	н9805	-
н9805	н9806	-

**Текстовое описание местоположения границ  
населенных пунктов, территориальных зон**

Прохождение границы		Описание прохождения границы
от точки	до точки	
1	2	3
н9806	н9807	-
н9807	н9808	-
н9808	н9809	-
н9809	н9810	-
н9810	н9811	-
н9811	н9812	-
н9812	н9813	-
н9813	н9814	-
н9814	н9815	-
н9815	н9816	-
н9816	н9817	-
н9817	н9818	-
н9818	н9819	-
н9819	н9820	-
н9820	н9821	-
н9821	н9822	-
н9822	н9823	-
н9823	н9824	-
н9824	н9825	-
н9825	н9826	-
н9826	н9827	-
н9827	н9828	-
н9828	н9829	-
н9829	н9830	-
н9830	н9831	-
н9831	н9832	-
н9832	н9833	-
н9833	н9834	-
н9834	н9835	-
н9835	н9836	-
н9836	н9837	-
н9837	н9838	-
н9838	н9839	-
н9839	9620	-
н9840	н9841	-
н9841	н9842	-

**Текстовое описание местоположения границ  
населенных пунктов, территориальных зон**

Прохождение границы		Описание прохождения границы
от точки	до точки	
1	2	3
н9842	н9843	-
н9843	н9840	-
9844	9845	-
9845	9846	-
9846	9847	-
9847	9848	-
9848	9849	-
9849	9850	-
9850	9851	-
9851	9852	-
9852	9853	-
9853	9854	-
9854	9855	-
9855	9856	-
9856	9857	-
9857	9858	-
9858	9859	-
9859	9860	-
9860	9861	-
9861	9862	-
9862	9863	-
9863	9864	-
9864	9865	-
9865	9866	-
9866	9867	-
9867	9868	-
9868	9869	-
9869	9870	-
9870	9871	-
9871	9872	-
9872	9873	-
9873	9874	-
9874	9875	-
9875	9876	-
9876	9877	-
9877	9878	-

**Текстовое описание местоположения границ  
населенных пунктов, территориальных зон**

Прохождение границы		Описание прохождения границы
от точки	до точки	
1	2	3
9878	9879	-
9879	9880	-
9880	9881	-
9881	9882	-
9882	9883	-
9883	9884	-
9884	9885	-
9885	9886	-
9886	9887	-
9887	9888	-
9888	9889	-
9889	9890	-
9890	9891	-
9891	9892	-
9892	9893	-
9893	9894	-
9894	9895	-
9895	9896	-
9896	9897	-
9897	9898	-
9898	9899	-
9899	9900	-
9900	9844	-
10004	10005	-
10005	10006	-
10006	10007	-
10007	10008	-
10008	10009	-
10009	10010	-
10010	10011	-
10011	10012	-
10012	10013	-
10013	10014	-
10014	10015	-
10015	н10016	-
н10016	н10017	-

**Текстовое описание местоположения границ  
населенных пунктов, территориальных зон**

Прохождение границы		Описание прохождения границы
от точки	до точки	
1	2	3
н10017	н10018	-
н10018	н10019	-
н10019	н10020	-
н10020	н10021	-
н10021	н10022	-
н10022	н10023	-
н10023	н10024	-
н10024	н10025	-
н10025	н10026	-
н10026	н10027	-
н10027	н10028	-
н10028	н10029	-
н10029	н10030	-
н10030	н10031	-
н10031	н10032	-
н10032	н10033	-
н10033	н10034	-
н10034	н10035	-
н10035	н10036	-
н10036	н10037	-
н10037	н10038	-
н10038	н10039	-
н10039	н10040	-
н10040	н10041	-
н10041	н10042	-
н10042	н10043	-
н10043	н10044	-
н10044	н10045	-
н10045	н10046	-
н10046	н10047	-
н10047	н10048	-
н10048	н10049	-
н10049	н10050	-
н10050	н10051	-
н10051	н10052	-
н10052	н10053	-

**Текстовое описание местоположения границ  
населенных пунктов, территориальных зон**

<b>Прохождение границы</b>		<b>Описание прохождения границы</b>
<b>от точки 1</b>	<b>до точки 2</b>	
		<b>3</b>
н10053	н10054	-
н10054	н10055	-
н10055	н10056	-
н10056	н10057	-
н10057	н10058	-
н10058	н10059	-
н10059	н10060	-
н10060	н10061	-
н10061	н10062	-
н10062	н10063	-
н10063	н10064	-
н10064	н10065	-
н10065	н10066	-
н10066	н10067	-
н10067	н10068	-
н10068	н10069	-
н10069	н10070	-
н10070	н10071	-
н10071	н10072	-
н10072	н10073	-
н10073	н10074	-
н10074	н10075	-
н10075	н10076	-
н10076	н10077	-
н10077	н10078	-
н10078	н10079	-
н10079	н10080	-
н10080	н10081	-
н10081	н10082	-
н10082	н10083	-
н10083	н10084	-
н10084	н10085	-
н10085	н10086	-
н10086	н10087	-
н10087	н10088	-
н10088	н10089	-

**Текстовое описание местоположения границ  
населенных пунктов, территориальных зон**

Прохождение границы		Описание прохождения границы
от точки	до точки	
1	2	3
н10089	н10090	-
н10090	н10091	-
н10091	н10092	-
н10092	н10093	-
н10093	н10094	-
н10094	н10095	-
н10095	н10096	-
н10096	н10097	-
н10097	н10098	-
н10098	н10099	-
н10099	н10100	-
н10100	н10101	-
н10101	н10102	-
н10102	н10103	-
н10103	н10104	-
н10104	н10105	-
н10105	н10106	-
н10106	н10107	-
н10107	н10108	-
н10108	н10109	-
н10109	н10110	-
н10110	н10111	-
н10111	н10112	-
н10112	н10113	-
н10113	н10114	-
н10114	н10115	-
н10115	н10116	-
н10116	н10117	-
н10117	н10118	-
н10118	н10119	-
н10119	н10120	-
н10120	н10121	-
н10121	н10122	-
н10122	н10123	-
н10123	н10124	-
н10124	н10125	-



**Текстовое описание местоположения границ  
населенных пунктов, территориальных зон**

Прохождение границы		Описание прохождения границы
от точки	до точки	
1	2	3
н10125	н10126	-
н10126	н10127	-
н10127	н10128	-
н10128	н10129	-
н10129	н10130	-
н10130	н10131	-
н10131	н10132	-
н10132	н10133	-
н10133	н10134	-
н10134	н10135	-
н10135	н10136	-
н10136	н10137	-
н10137	н10138	-
н10138	н10139	-
н10139	н10140	-
н10140	н10141	-
н10141	н10142	-
н10142	н10143	-
н10143	н10144	-
н10144	н10145	-
н10145	н10146	-
н10146	н10147	-
н10147	н10148	-
н10148	н10149	-
н10149	н10150	-
н10150	н10151	-
н10151	н10152	-
н10152	н10153	-
н10153	н10154	-
н10154	н10155	-
н10155	н10156	-
н10156	н10157	-
н10157	н10158	-
н10158	н10159	-
н10159	н10160	-
н10160	н10161	-

**Текстовое описание местоположения границ  
населенных пунктов, территориальных зон**

Прохождение границы		Описание прохождения границы
от точки	до точки	
1	2	3
н10161	н10162	-
н10162	н10163	-
н10163	н10164	-
н10164	н10165	-
н10165	н10166	-
н10166	н10167	-
н10167	н10168	-
н10168	н10169	-
н10169	н10170	-
н10170	н10171	-
н10171	н10172	-
н10172	н10173	-
н10173	н10174	-
н10174	н10175	-
н10175	н10176	-
н10176	н10177	-
н10177	н10178	-
н10178	н10179	-
н10179	н10180	-
н10180	н10181	-
н10181	н10182	-
н10182	н10183	-
н10183	н10184	-
н10184	н10185	-
н10185	н10186	-
н10186	н10187	-
н10187	н10188	-
н10188	н10189	-
н10189	н10190	-
н10190	н10191	-
н10191	н10192	-
н10192	н10193	-
н10193	н10194	-
н10194	н10195	-
н10195	н10196	-
н10196	н10197	-

**Текстовое описание местоположения границ  
населенных пунктов, территориальных зон**

Прохождение границы		Описание прохождения границы
от точки	до точки	
1	2	3
н10197	н10198	-
н10198	н10199	-
н10199	н10200	-
н10200	н10201	-
н10201	н10202	-
н10202	н10203	-
н10203	н10204	-
н10204	н10205	-
н10205	н10206	-
н10206	н10207	-
н10207	н10208	-
н10208	н10209	-
н10209	н10210	-
н10210	н10211	-
н10211	н10212	-
н10212	н10213	-
н10213	н10214	-
н10214	н10215	-
н10215	н10216	-
н10216	н10217	-
н10217	н10218	-
н10218	н10219	-
н10219	н10220	-
н10220	н10221	-
н10221	н10222	-
н10222	н10223	-
н10223	н10224	-
н10224	н10225	-
н10225	н10226	-
н10226	н10227	-
н10227	н10228	-
н10228	н10229	-
н10229	н10230	-
н10230	н10231	-
н10231	н10232	-
н10232	н10233	-

**Текстовое описание местоположения границ  
населенных пунктов, территориальных зон**

Прохождение границы		Описание прохождения границы
от точки	до точки	
1	2	3
н10233	10004	-
н10234	н10235	-
н10235	н10236	-
н10236	н10237	-
н10237	н10238	-
н10238	н10239	-
н10239	н10240	-
н10240	н10241	-
н10241	н10242	-
н10242	н10243	-
н10243	н10244	-
н10244	н10245	-
н10245	н10246	-
н10246	н10247	-
н10247	н10248	-
н10248	н10249	-
н10249	н10250	-
н10250	н10251	-
н10251	н10252	-
н10252	н10253	-
н10253	н10254	-
н10254	н10255	-
н10255	н10256	-
н10256	н10257	-
н10257	н10258	-
н10258	н10259	-
н10259	н10260	-
н10260	н10261	-
н10261	н10262	-
н10262	н10263	-
н10263	н10264	-
н10264	н10265	-
н10265	н10266	-
н10266	н10267	-
н10267	н10268	-
н10268	н10269	-

**Текстовое описание местоположения границ  
населенных пунктов, территориальных зон**

Прохождение границы		Описание прохождения границы
от точки	до точки	
1	2	3
н10269	н10270	-
н10270	н10271	-
н10271	н10272	-
н10272	н10273	-
н10273	н10274	-
н10274	н10275	-
н10275	н10276	-
н10276	н10277	-
н10277	н10278	-
н10278	н10279	-
н10279	н10280	-
н10280	н10281	-
н10281	н10282	-
н10282	н10283	-
н10283	н10284	-
н10284	н10285	-
н10285	н10286	-
н10286	н10287	-
н10287	н10288	-
н10288	н10289	-
н10289	н10290	-
н10290	н10291	-
н10291	н10292	-
н10292	н10293	-
н10293	н10294	-
н10294	н10295	-
н10295	н10296	-
н10296	н10297	-
н10297	н10298	-
н10298	н10299	-
н10299	н10300	-
н10300	н10301	-
н10301	н10302	-
н10302	н10303	-
н10303	н10304	-
н10304	н10305	-

**Текстовое описание местоположения границ  
населенных пунктов, территориальных зон**

Прохождение границы		Описание прохождения границы
от точки	до точки	
1	2	3
н10305	н10306	-
н10306	н10307	-
н10307	н10308	-
н10308	н10309	-
н10309	н10310	-
н10310	н10311	-
н10311	н10312	-
н10312	н10313	-
н10313	н10314	-
н10314	н10315	-
н10315	н10316	-
н10316	н10317	-
н10317	н10318	-
н10318	н10319	-
н10319	н10320	-
н10320	н10321	-
н10321	н10322	-
н10322	н10323	-
н10323	н10324	-
н10324	н10325	-
н10325	н10326	-
н10326	н10327	-
н10327	н10328	-
н10328	н10329	-
н10329	н10330	-
н10330	н10331	-
н10331	н10332	-
н10332	н10333	-
н10333	н10334	-
н10334	н10335	-
н10335	н10336	-
н10336	н10337	-
н10337	н10338	-
н10338	н10339	-
н10339	н10340	-
н10340	н10341	-

**Текстовое описание местоположения границ  
населенных пунктов, территориальных зон**

Прохождение границы		Описание прохождения границы
от точки	до точки	
1	2	3
н10341	н10342	-
н10342	н10343	-
н10343	н10344	-
н10344	н10345	-
н10345	н10346	-
н10346	н10347	-
н10347	н10348	-
н10348	н10349	-
н10349	н10350	-
н10350	н10351	-
н10351	н10352	-
н10352	н10353	-
н10353	н10354	-
н10354	н10355	-
н10355	н10356	-
н10356	н10357	-
н10357	н10358	-
н10358	н10359	-
н10359	н10360	-
н10360	н10361	-
н10361	н10362	-
н10362	н10363	-
н10363	н10364	-
н10364	н10365	-
н10365	н10366	-
н10366	н10367	-
н10367	н10368	-
н10368	н10369	-
н10369	н10370	-
н10370	н10371	-
н10371	н10372	-
н10372	н10373	-
н10373	н10374	-
н10374	н10375	-
н10375	н10376	-
н10376	н10377	-

**Текстовое описание местоположения границ  
населенных пунктов, территориальных зон**

Прохождение границы		Описание прохождения границы
от точки	до точки	
1	2	3
н10377	н10378	-
н10378	н10379	-
н10379	н10380	-
н10380	н10381	-
н10381	н10382	-
н10382	н10383	-
н10383	н10384	-
н10384	н10385	-
н10385	н10386	-
н10386	н10387	-
н10387	н10388	-
н10388	н10389	-
н10389	н10390	-
н10390	н10391	-
н10391	н10392	-
н10392	н10393	-
н10393	н10394	-
н10394	н10395	-
н10395	н10396	-
н10396	н10397	-
н10397	н10398	-
н10398	н10399	-
н10399	н10400	-
н10400	н10401	-
н10401	н10402	-
н10402	н10403	-
н10403	н10404	-
н10404	н10405	-
н10405	н10406	-
н10406	н10407	-
н10407	н10408	-
н10408	н10409	-
н10409	н10410	-
н10410	н10411	-
н10411	н10412	-
н10412	н10413	-



**Текстовое описание местоположения границ  
населенных пунктов, территориальных зон**

Прохождение границы		Описание прохождения границы
от точки	до точки	
1	2	3
н10413	н10414	-
н10414	н10415	-
н10415	н10416	-
н10416	н10417	-
н10417	н10418	-
н10418	н10419	-
н10419	н10420	-
н10420	н10421	-
н10421	н10422	-
н10422	н10423	-
н10423	н10424	-
н10424	н10425	-
н10425	н10426	-
н10426	н10427	-
н10427	н10428	-
н10428	н10429	-
н10429	н10430	-
н10430	н10431	-
н10431	н10432	-
н10432	н10433	-
н10433	н10434	-
н10434	н10435	-
н10435	н10436	-
н10436	н10437	-
н10437	н10438	-
н10438	н10439	-
н10439	н10440	-
н10440	н10441	-
н10441	н10442	-
н10442	н10443	-
н10443	н10444	-
н10444	н10445	-
н10445	н10446	-
н10446	н10447	-
н10447	н10448	-
н10448	н10449	-

**Текстовое описание местоположения границ  
населенных пунктов, территориальных зон**

Прохождение границы		Описание прохождения границы
от точки	до точки	
1	2	3
н10449	н10450	-
н10450	н10451	-
н10451	н10452	-
н10452	н10453	-
н10453	н10454	-
н10454	н10455	-
н10455	н10456	-
н10456	н10457	-
н10457	н10458	-
н10458	н10459	-
н10459	н10460	-
н10460	н10461	-
н10461	н10462	-
н10462	н10463	-
н10463	н10464	-
н10464	н10465	-
н10465	н10466	-
н10466	н10467	-
н10467	н10468	-
н10468	н10469	-
н10469	н10470	-
н10470	н10471	-
н10471	н10472	-
н10472	н10473	-
н10473	н10474	-
н10474	н10475	-
н10475	н10476	-
н10476	н10477	-
н10477	н10478	-
н10478	н10479	-
н10479	н10480	-
н10480	н10481	-
н10481	н10482	-
н10482	н10483	-
н10483	н10484	-
н10484	н10485	-

**Текстовое описание местоположения границ  
населенных пунктов, территориальных зон**

Прохождение границы		Описание прохождения границы
от точки	до точки	
1	2	3
н10485	н10486	-
н10486	н10487	-
н10487	н10488	-
н10488	н10489	-
н10489	н10490	-
н10490	н10491	-
н10491	н10492	-
н10492	н10493	-
н10493	н10494	-
н10494	н10495	-
н10495	н10496	-
н10496	н10497	-
н10497	н10498	-
н10498	н10499	-
н10499	н10500	-
н10500	н10501	-
н10501	н10502	-
н10502	н10503	-
н10503	н10504	-
н10504	н10505	-
н10505	н10506	-
н10506	н10507	-
н10507	н10508	-
н10508	н10509	-
н10509	н10510	-
н10510	н10511	-
н10511	н10512	-
н10512	н10513	-
н10513	н10514	-
н10514	н10515	-
н10515	н10516	-
н10516	н10517	-
н10517	н10518	-
н10518	н10519	-
н10519	н10520	-
н10520	н10521	-

**Текстовое описание местоположения границ  
населенных пунктов, территориальных зон**

Прохождение границы		Описание прохождения границы
от точки	до точки	
1	2	3
н10521	н10522	-
н10522	н10523	-
н10523	н10524	-
н10524	н10525	-
н10525	н10526	-
н10526	н10527	-
н10527	н10528	-
н10528	н10529	-
н10529	н10530	-
н10530	н10531	-
н10531	н10532	-
н10532	н10533	-
н10533	н10534	-
н10534	н10535	-
н10535	н10536	-
н10536	н10537	-
н10537	н10538	-
н10538	н10539	-
н10539	н10540	-
н10540	н10541	-
н10541	н10542	-
н10542	н10543	-
н10543	н10544	-
н10544	н10545	-
н10545	н10546	-
н10546	н10547	-
н10547	н10548	-
н10548	н10549	-
н10549	н10550	-
н10550	н10551	-
н10551	н10552	-
н10552	н10553	-
н10553	н10554	-
н10554	н10555	-
н10555	н10556	-
н10556	н10557	-

**Текстовое описание местоположения границ  
населенных пунктов, территориальных зон**

Прохождение границы		Описание прохождения границы
от точки	до точки	
1	2	3
н10557	н10558	-
н10558	н10559	-
н10559	н10560	-
н10560	н10561	-
н10561	н10562	-
н10562	н10563	-
н10563	н10564	-
н10564	н10565	-
н10565	н10566	-
н10566	н10567	-
н10567	н10568	-
н10568	н10569	-
н10569	н10570	-
н10570	н10571	-
н10571	н10572	-
н10572	н10573	-
н10573	н10574	-
н10574	н10575	-
н10575	н10576	-
н10576	н10577	-
н10577	н10578	-
н10578	н10579	-
н10579	н10580	-
н10580	н10581	-
н10581	н10582	-
н10582	н10583	-
н10583	н10584	-
н10584	н10585	-
н10585	н10586	-
н10586	н10587	-
н10587	н10588	-
н10588	н10589	-
н10589	н10590	-
н10590	н10591	-
н10591	н10592	-
н10592	н10593	-

**Текстовое описание местоположения границ  
населенных пунктов, территориальных зон**

Прохождение границы		Описание прохождения границы
от точки	до точки	
1	2	3
н10593	н10594	-
н10594	н10595	-
н10595	н10596	-
н10596	н10597	-
н10597	н10598	-
н10598	н10599	-
н10599	н10600	-
н10600	н10601	-
н10601	н10602	-
н10602	н10603	-
н10603	н10604	-
н10604	н10605	-
н10605	н10606	-
н10606	н10607	-
н10607	н10608	-
н10608	н10609	-
н10609	н10610	-
н10610	н10611	-
н10611	н10612	-
н10612	н10613	-
н10613	н10614	-
н10614	н10615	-
н10615	н10616	-
н10616	н10617	-
н10617	н10618	-
н10618	н10619	-
н10619	н10620	-
н10620	н10621	-
н10621	н10622	-
н10622	н10623	-
н10623	н10624	-
н10624	н10625	-
н10625	н10626	-
н10626	н10627	-
н10627	н10628	-
н10628	н10629	-

**Текстовое описание местоположения границ  
населенных пунктов, территориальных зон**

Прохождение границы		Описание прохождения границы
от точки	до точки	
1	2	3
н10629	н10630	-
н10630	н10631	-
н10631	н10632	-
н10632	н10234	-

--	--	--

## ОПИСАНИЕ МЕСТОПОЛОЖЕНИЯ ГРАНИЦ

### Граница территориальной зоны Р.2 Зона отдыха муниципального образования город Волхов Волховского муниципального района Ленинградской области

(наименование объекта, местоположение границ которого описано (далее - объект))

#### Раздел 1

#### Сведения об объекте

№ п/п	Характеристики объекта	Описание характеристик
1	2	3
1.	Местоположение объекта	Ленинградская область, район Волховский, город Волхов
2.	Площадь объекта +/- величина погрешности определения площади (Р +/- Дельта Р)	86525 +/- 103 м <sup>2</sup>
3.	Иные характеристики объекта	Зона рекреационного назначения



## Раздел 2

### Сведения о местоположении границ объекта

1. Система координат МСК 47 зона 2

2. Сведения о характерных точках границ объекта

Обозначение характерных точек границ	Координаты, м		Метод определения координат характерной точки	Средняя квадратическая погрешность положения характерной точки (Mt), м	Описание обозначения точки на местности (при наличии)
	X	Y			
1	2	3	4	5	6
1	437489.83	2328475.19	Геодезический метод	0.1	-
2	437377.39	2328486.66	Геодезический метод	0.1	-
3	437343.72	2328490.09	Геодезический метод	0.1	-
4	437332.85	2328491.20	Геодезический метод	0.1	-
5	437322.24	2328448.88	Геодезический метод	0.1	-
6	437317.57	2328430.28	Геодезический метод	0.1	-
7	437308.20	2328392.90	Геодезический метод	0.1	-
8	437252.45	2328170.55	Геодезический метод	0.1	-
9	437247.56	2328162.78	Геодезический метод	0.1	-
10	437242.61	2328157.58	Геодезический метод	0.1	-
11	437255.39	2328136.80	Геодезический метод	0.1	-
12	437255.30	2328136.44	Геодезический метод	0.1	-
13	437258.07	2328135.27	Геодезический метод	0.1	-
14	437284.46	2328124.13	Геодезический метод	0.1	-
15	437384.59	2328105.16	Геодезический метод	0.1	-
16	437424.90	2328098.06	Геодезический метод	0.1	-
17	437445.49	2328094.43	Геодезический метод	0.1	-
18	437461.03	2328092.68	Геодезический метод	0.1	-
19	437518.21	2328086.21	Геодезический метод	0.1	-
20	437522.44	2328085.73	Геодезический метод	0.1	-
21	437522.23	2328101.80	Геодезический метод	0.1	-
22	437516.93	2328127.39	Геодезический метод	0.1	-

## 2. Сведения о характерных точках границ объекта

Обозначение характерных точек границ	Координаты, м		Метод определения координат характерной точки	Средняя квадратическая погрешность положения характерной точки (Mt), м	Описание обозначения точки на местности (при наличии)
	X	Y			
1	2	3	4	5	6
23	437509.23	2328164.57	Геодезический метод	0.1	-
24	437499.95	2328189.47	Геодезический метод	0.1	-
25	437499.18	2328196.67	Геодезический метод	0.1	-
26	437497.08	2328216.42	Геодезический метод	0.1	-
27	437497.05	2328234.49	Геодезический метод	0.1	-
28	437492.93	2328239.20	Геодезический метод	0.1	-
29	437484.93	2328248.36	Геодезический метод	0.1	-
30	437478.06	2328256.22	Геодезический метод	0.1	-
31	437475.87	2328256.98	Геодезический метод	0.1	-
32	437460.91	2328262.14	Геодезический метод	0.1	-
33	437461.03	2328274.97	Геодезический метод	0.1	-
34	437514.10	2328298.86	Геодезический метод	0.1	-
35	437542.04	2328386.77	Геодезический метод	0.1	-
36	437541.89	2328412.68	Геодезический метод	0.1	-
37	437535.47	2328431.11	Геодезический метод	0.1	-
38	437531.68	2328449.91	Геодезический метод	0.1	-
39	437533.11	2328454.80	Геодезический метод	0.1	-
40	437544.15	2328471.81	Геодезический метод	0.1	-
41	437544.44	2328472.26	Геодезический метод	0.1	-
42	437532.64	2328473.51	Геодезический метод	0.1	-
43	437532.59	2328473.01	Геодезический метод	0.1	-
44	437532.41	2328470.92	Геодезический метод	0.1	-
45	437530.40	2328471.05	Геодезический метод	0.1	-
1	437489.83	2328475.19	Геодезический метод	0.1	-

## 3. Сведения о характерных точках части (частей) границы объекта

Обозначение характерных точек части границы	Координаты, м		Метод определения координат характерной точки	Средняя квадратическая погрешность положения характерной точки (Mt), м	Описание обозначения точки на местности (при наличии)
	X	Y			
1	2	3	4	5	6
-	-	-	-	-	-

### Раздел 3

#### Сведения о местоположении измененных (уточненных) границ объекта

1. Система координат -

2. Сведения о характерных точках границ объекта

Обозначение характерных точек границ	Существующие координаты, м		Измененные (уточненные) координаты, м		Метод определения координат характерной точки	Средняя квадратическая погрешность положения характерной точки (Mt), м	Описание обозначения точки на местности (при наличии)
	X	Y	X	Y			
1	2	3	4	5	6	7	8
-	-	-	-	-	-	-	

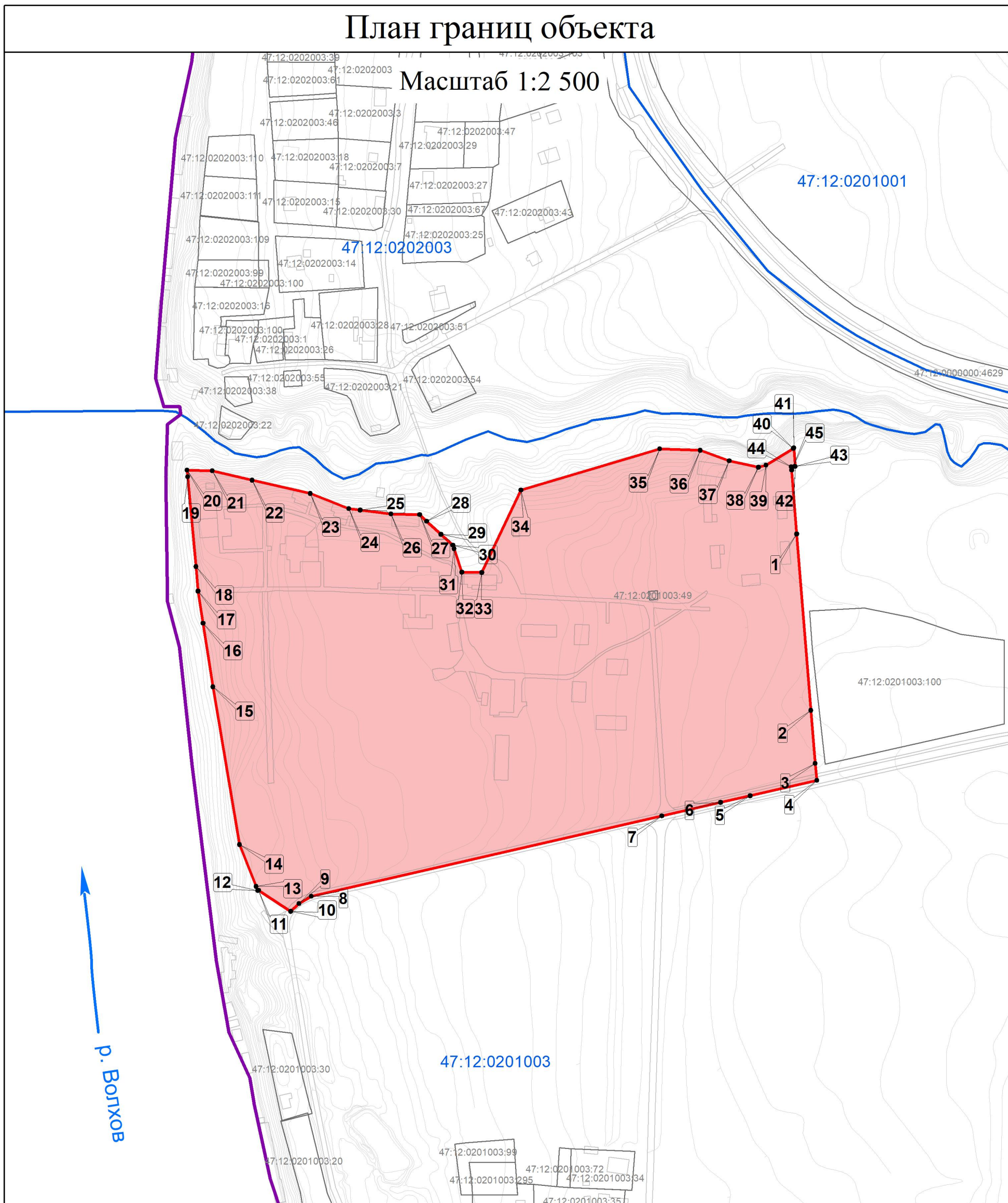
3. Сведения о характерных точках части (частей) границы объекта

Обозначение характерных точек части границы	Существующие координаты, м		Измененные (уточненные) координаты, м		Метод определения координат характерной точки	Средняя квадратическая погрешность положения характерной точки (Mt), м	Описание обозначения точки на местности (при наличии)
	X	Y	X	Y			
1	2	3	4	5	6	7	8
-	-	-	-	-	-	-	








# Раздел 4

## План границ объекта

Масштаб 1:2 500



### Используемые условные знаки и обозначения:

-  Граница населенного пункта
-  Граница территориальной зоны
-  Обозначение характерной точки границы территориальной зоны
-  47:12:0201001 Номер кадастрового квартала
-  47:12:0201001:35 Кадастровый номер земельного участка
-  Граница кадастрового квартала
-  Граница земельного участка, сведения о котором содержатся в Едином государственном реестре недвижимости

Подпись \_\_\_\_\_ Дата « \_\_\_ » \_\_\_\_\_ 2021 г.

Место для оттиска печати (при наличии) лица, составившего описание местоположения границ объекта

**Текстовое описание местоположения границ  
населенных пунктов, территориальных зон**

Прохождение границы		Описание прохождения границы
от точки	до точки	
1	2	3
1	2	-
2	3	-
3	4	-
4	5	-
5	6	-
6	7	-
7	8	-
8	9	-
9	10	-
10	11	-
11	12	-
12	13	-
13	14	-
14	15	-
15	16	-
16	17	-
17	18	-
18	19	-
19	20	-
20	21	-
21	22	-
22	23	-
23	24	-
24	25	-
25	26	-
26	27	-
27	28	-
28	29	-
29	30	-
30	31	-
31	32	-
32	33	-
33	34	-
34	35	-
35	36	-
36	37	-

**Текстовое описание местоположения границ  
населенных пунктов, территориальных зон**

Прохождение границы		Описание прохождения границы
от точки	до точки	
1	2	3
37	38	-
38	39	-
39	40	-
40	41	-
41	42	-
42	43	-
43	44	-
44	45	-
45	1	-

--

## ОПИСАНИЕ МЕСТОПОЛОЖЕНИЯ ГРАНИЦ

### С.1 – Зона кладбищ муниципального образования город Волхов Волховского муниципального района Ленинградской области

(наименование объекта, местоположение границ которого описано (далее - объект))

#### Раздел 1

#### Сведения об объекте

№ п/п	Характеристики объекта	Описание характеристик
1	2	3
1.	Местоположение объекта	187400, Ленинградская область, район Волховский, город Волхов
2.	Площадь объекта +/- величина погрешности определения площади (Р +/- Дельта Р)	470779 +/- 240 м <sup>2</sup>
3.	Иные характеристики объекта	Зона специального назначения



## Раздел 2

### Сведения о местоположении границ объекта

1. Система координат -

2. Сведения о характерных точках границ объекта

Обозначение характерных точек границ	Координаты, м		Метод определения координат характерной точки	Средняя квадратическая погрешность положения характерной точки (Mt), м	Описание обозначения точки на местности (при наличии)
	X	Y			
1	2	3	4	5	6
-	-	-	-	-	-

3. Сведения о характерных точках части (частей) границы объекта

Обозначение характерных точек части границы	Координаты, м		Метод определения координат характерной точки	Средняя квадратическая погрешность положения характерной точки (Mt), м	Описание обозначения точки на местности (при наличии)
	X	Y			
1	2	3	4	5	6
-	-	-	-	-	-

### Раздел 3

#### Сведения о местоположении измененных (уточненных) границ объекта

1. Система координат МСК 47 зона 2

2. Сведения о характерных точках границ объекта

Обозначение характерных точек границ	Существующие координаты, м		Измененные (уточненные) координаты, м		Метод определения координат характерной точки	Средняя квадратическая погрешность положения характерной точки (Mt), м	Описание обозначения точки на местности (при наличии)
	X	Y	X	Y			
1	2	3	4	5	6	7	8
1	438005.82	2320978.16	433997.40	2327155.57	Геодезический метод	0.1	-
2	438028.21	2321228.17	433983.64	2327155.79	Геодезический метод	0.1	-
3	438002.65	2321252.78	433982.82	2327145.34	Геодезический метод	0.1	-
4	437588.61	2321412.92	433982.56	2327142.05	Геодезический метод	0.1	-
5	437512.87	2321487.44	433982.76	2327139.73	Геодезический метод	0.1	-
6	437503.90	2321482.60	433982.07	2327126.58	Геодезический метод	0.1	-
7	437474.95	2321411.71	433976.71	2327097.07	Геодезический метод	0.1	-
8	437518.10	2321381.74	433964.42	2327099.10	Геодезический метод	0.1	-
9	437542.93	2321242.75	433964.20	2327098.18	Геодезический метод	0.1	-
10	437536.51	2321241.70	433961.71	2327087.90	Геодезический метод	0.1	-
11	437538.46	2321226.08	433960.64	2327085.71	Геодезический метод	0.1	-
12	437545.05	2321226.81	433958.41	2327083.88	Геодезический метод	0.1	-
13	437569.82	2321067.55	433941.91	2327084.23	Геодезический метод	0.1	-
14	437795.71	2320996.47	433934.35	2327081.90	Геодезический метод	0.1	-
н15	-	-	433931.72	2327082.16	Геодезический метод	0.1	-
н16	-	-	433928.60	2327082.14	Геодезический метод	0.1	-
н17	-	-	433918.09	2327082.43	Геодезический метод	0.1	-
н18	-	-	433912.67	2327082.34	Геодезический метод	0.1	-
н19	-	-	433912.11	2327079.51	Геодезический метод	0.1	-
н20	-	-	433910.39	2327078.51	Геодезический метод	0.1	-
н21	-	-	433908.32	2327067.08	Геодезический метод	0.1	-
н22	-	-	433893.22	2327069.60	Геодезический метод	0.1	-

## 2. Сведения о характерных точках границ объекта

Обозначение характерных точек границ	Существующие координаты, м		Измененные (уточненные) координаты, м		Метод определения координат характерной точки	Средняя квадратическая погрешность положения характерной точки (Мт), м	Описание обозначения точки на местности (при наличии)
	X	Y	X	Y			
1	2	3	4	5	6	7	8
н23	-	-	433884.20	2327071.14	Геодезический метод	0.1	-
н24	-	-	433883.49	2327068.39	Геодезический метод	0.1	-
н25	-	-	433859.16	2327069.64	Геодезический метод	0.1	-
н26	-	-	433858.44	2327046.84	Геодезический метод	0.1	-
н27	-	-	433835.63	2327055.31	Геодезический метод	0.1	-
н28	-	-	433832.17	2327055.88	Геодезический метод	0.1	-
н29	-	-	433831.00	2327046.94	Геодезический метод	0.1	-
н30	-	-	433829.13	2327039.86	Геодезический метод	0.1	-
н31	-	-	433821.26	2327041.74	Геодезический метод	0.1	-
н32	-	-	433795.71	2327047.83	Геодезический метод	0.1	-
н33	-	-	433794.52	2327042.68	Геодезический метод	0.1	-
н34	-	-	433791.84	2327027.25	Геодезический метод	0.1	-
н35	-	-	433784.46	2327023.50	Геодезический метод	0.1	-
н36	-	-	433764.74	2327029.41	Геодезический метод	0.1	-
н37	-	-	433756.94	2327032.79	Геодезический метод	0.1	-
н38	-	-	433741.68	2327035.29	Геодезический метод	0.1	-
н39	-	-	433739.50	2327022.01	Геодезический метод	0.1	-
н40	-	-	433738.52	2327016.00	Геодезический метод	0.1	-
н41	-	-	433736.90	2327004.07	Геодезический метод	0.1	-
н42	-	-	433736.58	2327004.14	Геодезический метод	0.1	-
н43	-	-	433732.60	2326979.86	Геодезический метод	0.1	-
н44	-	-	433733.93	2326963.91	Геодезический метод	0.1	-
н45	-	-	433745.14	2326959.10	Геодезический метод	0.1	-
н46	-	-	433755.68	2326954.59	Геодезический метод	0.1	-
н47	-	-	433771.70	2326941.79	Геодезический метод	0.1	-
н48	-	-	433775.13	2326928.00	Геодезический метод	0.1	-

## 2. Сведения о характерных точках границ объекта

Обозначение характерных точек границ	Существующие координаты, м		Измененные (уточненные) координаты, м		Метод определения координат характерной точки	Средняя квадратическая погрешность положения характерной точки (Мт), м	Описание обозначения точки на местности (при наличии)
	X	Y	X	Y			
1	2	3	4	5	6	7	8
н49	-	-	433776.10	2326889.49	Геодезический метод	0.1	-
н50	-	-	433814.27	2326882.22	Геодезический метод	0.1	-
н51	-	-	433840.00	2326918.50	Геодезический метод	0.1	-
н52	-	-	433856.11	2326918.73	Геодезический метод	0.1	-
н53	-	-	433898.88	2326919.36	Геодезический метод	0.1	-
н54	-	-	433899.71	2326862.58	Геодезический метод	0.1	-
н55	-	-	433929.41	2326865.00	Геодезический метод	0.1	-
н56	-	-	433937.00	2326865.62	Геодезический метод	0.1	-
н57	-	-	433942.68	2326866.08	Геодезический метод	0.1	-
н58	-	-	433950.39	2326866.86	Геодезический метод	0.1	-
н59	-	-	434003.95	2326872.21	Геодезический метод	0.1	-
н60	-	-	434077.70	2326879.58	Геодезический метод	0.1	-
н61	-	-	434085.71	2326884.01	Геодезический метод	0.1	-
н62	-	-	434092.57	2326890.25	Геодезический метод	0.1	-
н63	-	-	434098.70	2326899.31	Геодезический метод	0.1	-
н64	-	-	434101.92	2326904.05	Геодезический метод	0.1	-
н65	-	-	434198.59	2326838.53	Геодезический метод	0.1	-
н66	-	-	434245.00	2326811.06	Геодезический метод	0.1	-
н67	-	-	434312.01	2326840.42	Геодезический метод	0.1	-
н68	-	-	434372.96	2326867.13	Геодезический метод	0.1	-
н69	-	-	434381.77	2326871.41	Геодезический метод	0.1	-
н70	-	-	434373.46	2326916.32	Геодезический метод	0.1	-
н71	-	-	434369.24	2326934.31	Геодезический метод	0.1	-
н72	-	-	434362.01	2326933.74	Геодезический метод	0.1	-
н73	-	-	434360.21	2326942.06	Геодезический метод	0.1	-
н74	-	-	434345.21	2326983.83	Геодезический метод	0.1	-

## 2. Сведения о характерных точках границ объекта

Обозначение характерных точек границ	Существующие координаты, м		Измененные (уточненные) координаты, м		Метод определения координат характерной точки	Средняя квадратическая погрешность положения характерной точки (Мт), м	Описание обозначения точки на местности (при наличии)
	X	Y	X	Y			
1	2	3	4	5	6	7	8
н75	-	-	434326.84	2327018.54	Геодезический метод	0.1	-
н76	-	-	434307.73	2327045.43	Геодезический метод	0.1	-
н77	-	-	434275.81	2327079.56	Геодезический метод	0.1	-
н78	-	-	434243.98	2327104.64	Геодезический метод	0.1	-
н79	-	-	434186.24	2327134.97	Геодезический метод	0.1	-
н80	-	-	434184.62	2327124.41	Геодезический метод	0.1	-
н81	-	-	434151.08	2327128.71	Геодезический метод	0.1	-
н82	-	-	434150.36	2327122.82	Геодезический метод	0.1	-
н83	-	-	434031.00	2327148.38	Геодезический метод	0.1	-
1	438005.82	2320978.16	433997.40	2327155.57	Геодезический метод	0.1	-
84	439297.08	2325714.89	434082.68	2326829.83	Геодезический метод	0.1	-
85	439313.57	2325821.59	433805.31	2326802.10	Геодезический метод	0.1	-
86	439258.31	2325821.19	433792.24	2326760.56	Геодезический метод	0.1	-
87	439245.04	2325790.74	433793.11	2326722.79	Геодезический метод	0.1	-
88	439262.77	2325783.58	433793.44	2326708.48	Геодезический метод	0.1	-
89	439255.69	2325761.83	433794.81	2326649.08	Геодезический метод	0.1	-
90	439227.27	2325764.40	433794.82	2326648.54	Геодезический метод	0.1	-
91	439227.15	2325758.01	433797.12	2326549.03	Геодезический метод	0.1	-
92	439219.73	2325758.62	433970.72	2326546.98	Геодезический метод	0.1	-
93	439219.35	2325751.42	434118.54	2326545.46	Геодезический метод	0.1	-
94	439221.57	2325751.14	434121.54	2326663.77	Геодезический метод	0.1	-
95	439223.76	2325732.71	434131.87	2326664.09	Геодезический метод	0.1	-
96	439234.71	2325732.51	434131.92	2326671.38	Геодезический метод	0.1	-
97	439254.72	2325713.23	434132.26	2326727.67	Геодезический метод	0.1	-
98	439272.21	2325735.82	434132.35	2326742.81	Геодезический метод	0.1	-
н99	-	-	434132.46	2326760.43	Геодезический метод	0.1	-

## 2. Сведения о характерных точках границ объекта

Обозначение характерных точек границ	Существующие координаты, м		Измененные (уточненные) координаты, м		Метод определения координат характерной точки	Средняя квадратическая погрешность положения характерной точки (Мт), м	Описание обозначения точки на местности (при наличии)
	X	Y	X	Y			
1	2	3	4	5	6	7	8
н100	-	-	434132.84	2326822.69	Геодезический метод	0.1	-
н101	-	-	434117.21	2326833.28	Геодезический метод	0.1	-
н102	-	-	434093.53	2326830.92	Геодезический метод	0.1	-
84	439297.08	2325714.89	434082.68	2326829.83	Геодезический метод	0.1	-
103	437790.35	2328695.64	439313.57	2325821.59	Геодезический метод	0.1	-
104	437922.57	2329000.43	439258.31	2325821.19	Геодезический метод	0.1	-
105	437721.18	2329087.80	439245.04	2325790.74	Геодезический метод	0.1	-
106	437650.99	2329051.40	439262.77	2325783.58	Геодезический метод	0.1	-
107	437646.19	2329048.91	439255.69	2325761.83	Геодезический метод	0.1	-
108	437539.93	2328993.78	439227.27	2325764.40	Геодезический метод	0.1	-
109	437512.21	2328979.45	439227.15	2325758.01	Геодезический метод	0.1	-
110	437551.67	2328797.59	439219.73	2325758.62	Геодезический метод	0.1	-
н111	-	-	439219.35	2325751.42	Геодезический метод	0.1	-
н112	-	-	439221.57	2325751.14	Геодезический метод	0.1	-
н113	-	-	439223.76	2325732.71	Геодезический метод	0.1	-
н114	-	-	439234.71	2325732.51	Геодезический метод	0.1	-
н115	-	-	439254.72	2325713.23	Геодезический метод	0.1	-
н116	-	-	439272.21	2325735.82	Геодезический метод	0.1	-
н117	-	-	439297.08	2325714.89	Геодезический метод	0.1	-
103	437790.35	2328695.64	439313.57	2325821.59	Геодезический метод	0.1	-
118	437440.71	2328484.47	437588.61	2321412.92	Геодезический метод	0.1	-
119	437443.41	2328519.25	437512.26	2321490.80	Геодезический метод	0.1	-
120	437437.81	2328549.72	437503.90	2321482.60	Геодезический метод	0.1	-
121	437427.87	2328580.84	437474.95	2321411.71	Геодезический метод	0.1	-
122	437424.72	2328608.77	437518.10	2321381.74	Геодезический метод	0.1	-
123	437371.33	2328609.89	437542.93	2321242.75	Геодезический метод	0.1	-

## 2. Сведения о характерных точках границ объекта

Обозначение характерных точек границ	Существующие координаты, м		Измененные (уточненные) координаты, м		Метод определения координат характерной точки	Средняя квадратическая погрешность положения характерной точки (Мт), м	Описание обозначения точки на местности (при наличии)
	X	Y	X	Y			
1	2	3	4	5	6	7	8
124	437343.48	2328496.45	437536.51	2321241.70	Геодезический метод	0.1	-
125	437417.33	2328486.64	437538.46	2321226.08	Геодезический метод	0.1	-
н126	-	-	437545.05	2321226.81	Геодезический метод	0.1	-
н127	-	-	437554.72	2321164.63	Геодезический метод	0.1	-
н128	-	-	437569.82	2321067.55	Геодезический метод	0.1	-
н129	-	-	437795.71	2320996.47	Геодезический метод	0.1	-
н130	-	-	438005.82	2320978.16	Геодезический метод	0.1	-
н131	-	-	438028.21	2321228.17	Геодезический метод	0.1	-
н132	-	-	438002.65	2321252.78	Геодезический метод	0.1	-
118	437440.71	2328484.47	437588.61	2321412.92	Геодезический метод	0.1	-
133	434372.96	2326867.13	438743.24	2327613.00	Геодезический метод	0.1	-
134	434381.77	2326871.41	438716.89	2327611.21	Геодезический метод	0.1	-
135	434373.46	2326916.32	438716.10	2327599.84	Геодезический метод	0.1	-
136	434369.24	2326934.31	438720.19	2327599.48	Геодезический метод	0.1	-
137	434362.01	2326933.74	438720.41	2327595.15	Геодезический метод	0.1	-
138	434360.21	2326942.06	438722.59	2327594.76	Геодезический метод	0.1	-
139	434345.21	2326983.83	438722.43	2327583.73	Геодезический метод	0.1	-
140	434326.84	2327018.54	438724.38	2327583.06	Геодезический метод	0.1	-
141	434307.73	2327045.43	438724.31	2327570.72	Геодезический метод	0.1	-
142	434275.81	2327079.56	438742.95	2327570.40	Геодезический метод	0.1	-
143	434243.98	2327104.64	438743.08	2327566.67	Геодезический метод	0.1	-
144	434186.24	2327134.97	438749.85	2327566.32	Геодезический метод	0.1	-
145	434184.62	2327124.41	438767.36	2327570.11	Геодезический метод	0.1	-
146	434151.08	2327128.71	438771.32	2327571.82	Геодезический метод	0.1	-
147	434150.36	2327122.82	438775.37	2327573.97	Геодезический метод	0.1	-
148	433997.40	2327155.57	438783.81	2327579.54	Геодезический метод	0.1	-

## 2. Сведения о характерных точках границ объекта

Обозначение характерных точек границ	Существующие координаты, м		Измененные (уточненные) координаты, м		Метод определения координат характерной точки	Средняя квадратическая погрешность положения характерной точки (Мт), м	Описание обозначения точки на местности (при наличии)
	X	Y	X	Y			
1	2	3	4	5	6	7	8
149	433984.28	2327155.78	438801.73	2327592.97	Геодезический метод	0.1	-
150	433985.08	2327141.67	438808.35	2327596.78	Геодезический метод	0.1	-
151	433978.64	2327097.41	438807.00	2327602.41	Геодезический метод	0.1	-
152	433964.01	2327099.15	438806.49	2327604.54	Геодезический метод	0.1	-
153	433960.53	2327081.98	438760.60	2327617.59	Геодезический метод	0.1	-
154	433913.56	2327081.14	-	-	Геодезический метод	0.1	-
155	433908.49	2327062.65	-	-	Геодезический метод	0.1	-
156	433859.21	2327066.53	-	-	Геодезический метод	0.1	-
157	433858.77	2327044.71	-	-	Геодезический метод	0.1	-
158	433831.97	2327053.30	-	-	Геодезический метод	0.1	-
159	433830.00	2327040.71	-	-	Геодезический метод	0.1	-
160	433826.47	2327036.76	-	-	Геодезический метод	0.1	-
161	433795.71	2327047.83	-	-	Геодезический метод	0.1	-
162	433794.52	2327042.68	-	-	Геодезический метод	0.1	-
163	433791.84	2327027.25	-	-	Геодезический метод	0.1	-
164	433784.46	2327023.50	-	-	Геодезический метод	0.1	-
165	433764.74	2327029.41	-	-	Геодезический метод	0.1	-
166	433756.94	2327032.79	-	-	Геодезический метод	0.1	-
167	433743.53	2327036.29	-	-	Геодезический метод	0.1	-
168	433733.70	2326989.41	-	-	Геодезический метод	0.1	-
169	433734.35	2326964.71	-	-	Геодезический метод	0.1	-
170	433767.27	2326946.23	-	-	Геодезический метод	0.1	-
171	433775.07	2326934.59	-	-	Геодезический метод	0.1	-
172	433774.16	2326889.25	-	-	Геодезический метод	0.1	-
173	433815.34	2326882.09	-	-	Геодезический метод	0.1	-
174	433839.03	2326918.93	-	-	Геодезический метод	0.1	-



## 2. Сведения о характерных точках границ объекта

Обозначение характерных точек границ	Существующие координаты, м		Измененные (уточненные) координаты, м		Метод определения координат характерной точки	Средняя квадратическая погрешность положения характерной точки (Мт), м	Описание обозначения точки на местности (при наличии)
	X	Y	X	Y			
1	2	3	4	5	6	7	8
175	433899.88	2326919.42	-	-	Геодезический метод	0.1	-
176	433899.30	2326862.01	-	-	Геодезический метод	0.1	-
177	434074.08	2326877.26	-	-	Геодезический метод	0.1	-
178	434083.31	2326879.65	-	-	Геодезический метод	0.1	-
179	434092.97	2326889.51	-	-	Геодезический метод	0.1	-
180	434100.12	2326902.28	-	-	Геодезический метод	0.1	-
181	434244.31	2326809.05	-	-	Геодезический метод	0.1	-
133	434372.96	2326867.13	438743.24	2327613.00	Геодезический метод	0.1	-
182	431490.00	2328461.03	431439.47	2328484.81	Геодезический метод	0.1	-
183	431495.03	2328486.65	431439.28	2328482.96	Геодезический метод	0.1	-
184	431495.12	2328488.59	431490.00	2328461.03	Геодезический метод	0.1	-
185	431475.52	2328495.91	431490.66	2328464.57	Геодезический метод	0.1	-
186	431454.47	2328498.90	431495.12	2328488.59	Геодезический метод	0.1	-
187	431451.10	2328500.60	431475.52	2328495.91	Геодезический метод	0.1	-
188	431441.53	2328504.84	431454.47	2328498.90	Геодезический метод	0.1	-
189	431439.47	2328484.81	431451.10	2328500.60	Геодезический метод	0.1	-
190	431439.28	2328482.96	431441.53	2328504.84	Геодезический метод	0.1	-
182	431490.00	2328461.03	431439.47	2328484.81	Геодезический метод	0.1	-
191	431025.68	2328914.45	437371.33	2328609.89	Геодезический метод	0.1	-
192	431065.27	2328969.36	437343.48	2328496.45	Геодезический метод	0.1	-
193	431063.67	2328970.43	437417.33	2328486.64	Геодезический метод	0.1	-
194	431065.07	2328984.18	437440.71	2328484.47	Геодезический метод	0.1	-
195	431023.08	2329028.77	437443.41	2328519.25	Геодезический метод	0.1	-
196	431013.12	2329031.68	437437.81	2328549.72	Геодезический метод	0.1	-
197	431007.20	2329037.10	437427.87	2328580.84	Геодезический метод	0.1	-
198	430994.05	2329052.39	437424.72	2328608.77	Геодезический метод	0.1	-

## 2. Сведения о характерных точках границ объекта

Обозначение характерных точек границ	Существующие координаты, м		Измененные (уточненные) координаты, м		Метод определения координат характерной точки	Средняя квадратическая погрешность положения характерной точки (Мт), м	Описание обозначения точки на местности (при наличии)
	X	Y	X	Y			
1	2	3	4	5	6	7	8
199	430973.31	2329047.18	-	-	Геодезический метод	0.1	-
200	430968.15	2329063.21	-	-	Геодезический метод	0.1	-
201	430886.79	2329040.58	-	-	Геодезический метод	0.1	-
202	430895.69	2328976.92	-	-	Геодезический метод	0.1	-
203	431018.19	2328913.87	-	-	Геодезический метод	0.1	-
191	431025.68	2328914.45	437371.33	2328609.89	Геодезический метод	0.1	-
н204	-	-	437841.25	2329037.46	Геодезический метод	0.1	-
н205	-	-	437713.34	2328971.09	Геодезический метод	0.1	-
н206	-	-	437744.87	2328824.52	Геодезический метод	0.1	-
н207	-	-	437829.70	2328788.98	Геодезический метод	0.1	-
н208	-	-	437893.86	2328762.10	Геодезический метод	0.1	-
н209	-	-	437984.55	2328978.58	Геодезический метод	0.1	-
н210	-	-	437964.65	2328997.91	Геодезический метод	0.1	-
н211	-	-	437943.84	2329021.97	Геодезический метод	0.1	-
н212	-	-	437941.75	2329023.66	Геодезический метод	0.1	-
н213	-	-	437932.37	2329031.27	Геодезический метод	0.1	-
н214	-	-	437925.26	2329033.55	Геодезический метод	0.1	-
н215	-	-	437882.37	2329036.62	Геодезический метод	0.1	-
н216	-	-	437881.51	2329037.00	Геодезический метод	0.1	-
н217	-	-	437872.14	2329041.16	Геодезический метод	0.1	-
н218	-	-	437865.61	2329050.09	Геодезический метод	0.1	-
н204	-	-	437841.25	2329037.46	Геодезический метод	0.1	-
н219	-	-	431065.27	2328969.36	Геодезический метод	0.1	-
н220	-	-	431063.67	2328970.43	Геодезический метод	0.1	-
н221	-	-	431065.07	2328984.18	Геодезический метод	0.1	-
н222	-	-	431030.63	2329020.75	Геодезический метод	0.1	-

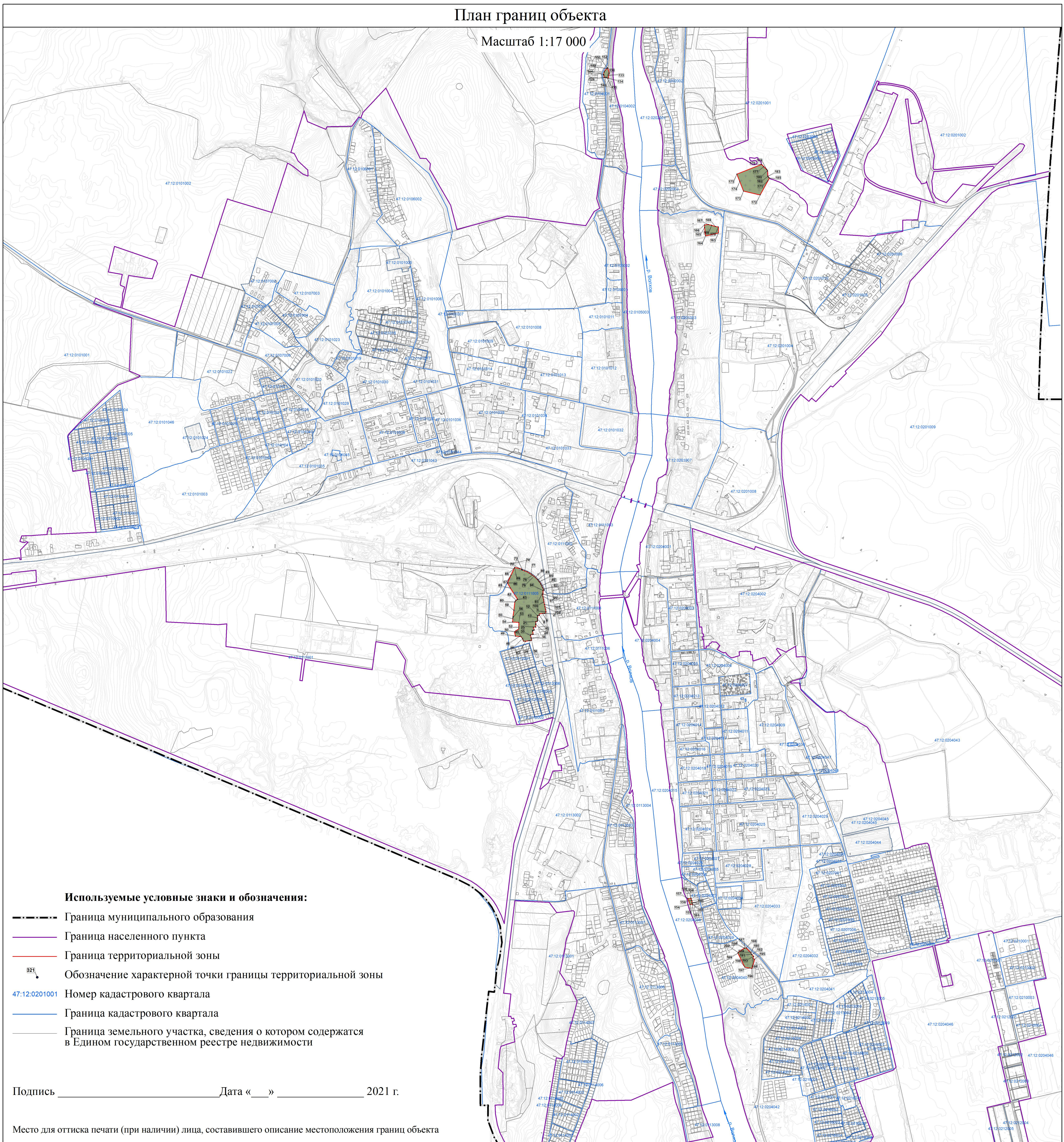







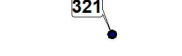
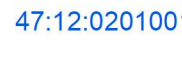


# Раздел 4

## План границ объекта

Масштаб 1:17 000



### Используемые условные знаки и обозначения:

-  Граница муниципального образования
-  Граница населенного пункта
-  Граница территориальной зоны
-  Обозначение характерной точки границы территориальной зоны
-  47:12:0201001 Номер кадастрового квартала
-  Граница кадастрового квартала
-  Граница земельного участка, сведения о котором содержатся в Едином государственном реестре недвижимости

Подпись \_\_\_\_\_ Дата «    »    2021 г.

Место для оттиска печати (при наличии) лица, составившего описание местоположения границ объекта



**Текстовое описание местоположения границ  
населенных пунктов, территориальных зон**

Прохождение границы		Описание прохождения границы
от точки	до точки	
<b>1</b>	<b>2</b>	<b>3</b>
1	2	-
2	3	-
3	4	-
4	5	-
5	6	-
6	7	-
7	8	-
8	9	-
9	10	-
10	11	-
11	12	-
12	13	-
13	14	-
14	н15	-
н15	н16	-
н16	н17	-
н17	н18	-
н18	н19	-
н19	н20	-
н20	н21	-
н21	н22	-
н22	н23	-
н23	н24	-
н24	н25	-
н25	н26	-
н26	н27	-
н27	н28	-
н28	н29	-
н29	н30	-
н30	н31	-
н31	н32	-
н32	н33	-
н33	н34	-
н34	н35	-
н35	н36	-
н36	н37	-

**Текстовое описание местоположения границ  
населенных пунктов, территориальных зон**

Прохождение границы		Описание прохождения границы
от точки	до точки	
1	2	3
н37	н38	-
н38	н39	-
н39	н40	-
н40	н41	-
н41	н42	-
н42	н43	-
н43	н44	-
н44	н45	-
н45	н46	-
н46	н47	-
н47	н48	-
н48	н49	-
н49	н50	-
н50	н51	-
н51	н52	-
н52	н53	-
н53	н54	-
н54	н55	-
н55	н56	-
н56	н57	-
н57	н58	-
н58	н59	-
н59	н60	-
н60	н61	-
н61	н62	-
н62	н63	-
н63	н64	-
н64	н65	-
н65	н66	-
н66	н67	-
н67	н68	-
н68	н69	-
н69	н70	-
н70	н71	-
н71	н72	-
н72	н73	-

**Текстовое описание местоположения границ  
населенных пунктов, территориальных зон**

Прохождение границы		Описание прохождения границы
от точки	до точки	
1	2	3
н73	н74	-
н74	н75	-
н75	н76	-
н76	н77	-
н77	н78	-
н78	н79	-
н79	н80	-
н80	н81	-
н81	н82	-
н82	н83	-
н83	1	-
84	85	-
85	86	-
86	87	-
87	88	-
88	89	-
89	90	-
90	91	-
91	92	-
92	93	-
93	94	-
94	95	-
95	96	-
96	97	-
97	98	-
98	н99	-
н99	н100	-
н100	н101	-
н101	н102	-
н102	84	-
103	104	-
104	105	-
105	106	-
106	107	-
107	108	-
108	109	-

**Текстовое описание местоположения границ  
населенных пунктов, территориальных зон**

Прохождение границы		Описание прохождения границы
от точки	до точки	
1	2	3
109	110	-
110	н111	-
н111	н112	-
н112	н113	-
н113	н114	-
н114	н115	-
н115	н116	-
н116	н117	-
н117	103	-
118	119	-
119	120	-
120	121	-
121	122	-
122	123	-
123	124	-
124	125	-
125	н126	-
н126	н127	-
н127	н128	-
н128	н129	-
н129	н130	-
н130	н131	-
н131	н132	-
н132	118	-
133	134	-
134	135	-
135	136	-
136	137	-
137	138	-
138	139	-
139	140	-
140	141	-
141	142	-
142	143	-
143	144	-
144	145	-



**Текстовое описание местоположения границ  
населенных пунктов, территориальных зон**

Прохождение границы		Описание прохождения границы
от точки	до точки	
1	2	3
145	146	-
146	147	-
147	148	-
148	149	-
149	150	-
150	151	-
151	152	-
152	153	-
153	133	-
182	183	-
183	184	-
184	185	-
185	186	-
186	187	-
187	188	-
188	189	-
189	190	-
190	182	-
191	192	-
192	193	-
193	194	-
194	195	-
195	196	-
196	197	-
197	198	-
198	191	-
н204	н205	-
н205	н206	-
н206	н207	-
н207	н208	-
н208	н209	-
н209	н210	-
н210	н211	-
н211	н212	-
н212	н213	-
н213	н214	-

**Текстовое описание местоположения границ  
населенных пунктов, территориальных зон**

Прохождение границы		Описание прохождения границы
от точки	до точки	
1	2	3
н214	н215	-
н215	н216	-
н216	н217	-
н217	н218	-
н218	н204	-
н219	н220	-
н220	н221	-
н221	н222	-
н222	н223	-
н223	н224	-
н224	н225	-
н225	н226	-
н226	н227	-
н227	н228	-
н228	н229	-
н229	н230	-
н230	н231	-
н231	н232	-
н232	н233	-
н233	н219	-

## ОПИСАНИЕ МЕСТОПОЛОЖЕНИЯ ГРАНИЦ

### С.2 – Зона складирования и захоронения отходов муниципального образования город Волхов Волховского муниципального района Ленинградской области

(наименование объекта, местоположение границ которого описано (далее - объект))

#### Раздел 1

#### Сведения об объекте

№ п/п	Характеристики объекта	Описание характеристик
1	2	3
1.	Местоположение объекта	187400, Ленинградская область, район Волховский, город Волхов
2.	Площадь объекта +/- величина погрешности определения площади (Р +/- Дельта Р)	190,66 га +/- 5 га
3.	Иные характеристики объекта	Зона специального назначения

## Раздел 2

### Сведения о местоположении границ объекта

1. Система координат -

2. Сведения о характерных точках границ объекта

Обозначение характерных точек границ	Координаты, м		Метод определения координат характерной точки	Средняя квадратическая погрешность положения характерной точки (Mt), м	Описание обозначения точки на местности (при наличии)
	X	Y			
1	2	3	4	5	6
-	-	-	-	-	-

3. Сведения о характерных точках части (частей) границы объекта

Обозначение характерных точек части границы	Координаты, м		Метод определения координат характерной точки	Средняя квадратическая погрешность положения характерной точки (Mt), м	Описание обозначения точки на местности (при наличии)
	X	Y			
1	2	3	4	5	6
-	-	-	-	-	-

### Раздел 3

#### Сведения о местоположении измененных (уточненных) границ объекта

1. Система координат МСК 47 зона 2

2. Сведения о характерных точках границ объекта

Обозначение характерных точек границ	Существующие координаты, м		Измененные (уточненные) координаты, м		Метод определения координат характерной точки	Средняя квадратическая погрешность положения характерной точки (Mt), м	Описание обозначения точки на местности (при наличии)
	X	Y	X	Y			
1	2	3	4	5	6	7	8
1	434033.70	2329449.79	434081.94	2329616.02	Геодезический метод	0.1	-
2	434032.77	2329547.50	433993.34	2330090.01	Геодезический метод	0.1	-
3	434081.64	2329615.68	433917.94	2330190.83	Геодезический метод	0.1	-
4	434040.94	2329840.07	433807.58	2330439.93	Геодезический метод	0.1	-
5	434039.61	2329850.35	433782.94	2330669.02	Геодезический метод	0.1	-
6	433993.34	2330090.01	433694.19	2330810.50	Геодезический метод	0.1	-
7	433917.94	2330190.83	433578.05	2330822.06	Геодезический метод	0.1	-
8	433807.58	2330439.93	433408.28	2330956.23	Геодезический метод	0.1	-
9	433782.94	2330669.02	433331.45	2331011.28	Геодезический метод	0.1	-
10	433694.19	2330810.50	433285.16	2331028.38	Геодезический метод	0.1	-
11	433578.05	2330822.06	433143.86	2331070.58	Геодезический метод	0.1	-
12	433408.28	2330956.23	433058.75	2331147.32	Геодезический метод	0.1	-
13	433331.45	2331011.28	432520.78	2331632.36	Геодезический метод	0.1	-
14	433285.16	2331028.38	432473.70	2331662.72	Геодезический метод	0.1	-
15	433143.86	2331070.58	432391.13	2331609.42	Геодезический метод	0.1	-
16	432520.78	2331632.36	432319.58	2331550.62	Геодезический метод	0.1	-
17	432473.70	2331662.72	432290.24	2331319.54	Геодезический метод	0.1	-
18	432391.13	2331609.42	432254.10	2331035.92	Геодезический метод	0.1	-
19	432319.58	2331550.62	432250.78	2331009.93	Геодезический метод	0.1	-
20	432290.24	2331319.54	432222.77	2330790.11	Геодезический метод	0.1	-
21	432254.10	2331035.92	432245.56	2330753.91	Геодезический метод	0.1	-
22	432222.77	2330790.11	432850.91	2330701.31	Геодезический метод	0.1	-

## 2. Сведения о характерных точках границ объекта

Обозначение характерных точек границ	Существующие координаты, м		Измененные (уточненные) координаты, м		Метод определения координат характерной точки	Средняя квадратическая погрешность положения характерной точки (Мт), м	Описание обозначения точки на местности (при наличии)
	X	Y	X	Y			
1	2	3	4	5	6	7	8
23	432245.56	2330753.91	432820.91	2330614.64	Геодезический метод	0.1	-
24	432850.91	2330701.31	432789.84	2330451.97	Геодезический метод	0.1	-
25	432820.91	2330614.64	432735.45	2330271.94	Геодезический метод	0.1	-
26	432789.84	2330451.97	432725.03	2330175.61	Геодезический метод	0.1	-
27	432735.45	2330271.94	432740.39	2330156.45	Геодезический метод	0.1	-
28	432725.03	2330175.61	432812.53	2330135.84	Геодезический метод	0.1	-
29	432740.39	2330156.45	432880.89	2330126.29	Геодезический метод	0.1	-
30	432812.53	2330135.84	432929.34	2330094.81	Геодезический метод	0.1	-
31	432880.89	2330126.29	433038.30	2330011.55	Геодезический метод	0.1	-
32	432929.34	2330094.81	433127.99	2329847.43	Геодезический метод	0.1	-
33	433038.30	2330011.55	433155.15	2329817.20	Геодезический метод	0.1	-
34	433127.99	2329847.43	433181.30	2329770.60	Геодезический метод	0.1	-
35	433155.15	2329817.20	433164.28	2329747.66	Геодезический метод	0.1	-
36	433181.30	2329770.60	433160.89	2329734.35	Геодезический метод	0.1	-
37	433164.28	2329747.66	433162.45	2329718.41	Геодезический метод	0.1	-
38	433160.89	2329734.35	433165.70	2329716.80	Геодезический метод	0.1	-
39	433162.45	2329718.41	433273.49	2329663.33	Геодезический метод	0.1	-
40	433273.49	2329663.33	433441.69	2329595.55	Геодезический метод	0.1	-
41	433441.69	2329595.55	433570.88	2329607.44	Геодезический метод	0.1	-
42	433570.88	2329607.44	433587.62	2329580.27	Геодезический метод	0.1	-
43	433587.62	2329580.27	433596.80	2329545.93	Геодезический метод	0.1	-
44	433596.80	2329545.93	433646.42	2329463.52	Геодезический метод	0.1	-
45	433646.42	2329463.52	433681.35	2329458.80	Геодезический метод	0.1	-
46	433681.35	2329458.80	433852.42	2329438.98	Геодезический метод	0.1	-
47	433852.42	2329438.98	433883.24	2329437.59	Геодезический метод	0.1	-
48	433883.24	2329437.59	433922.31	2329438.49	Геодезический метод	0.1	-

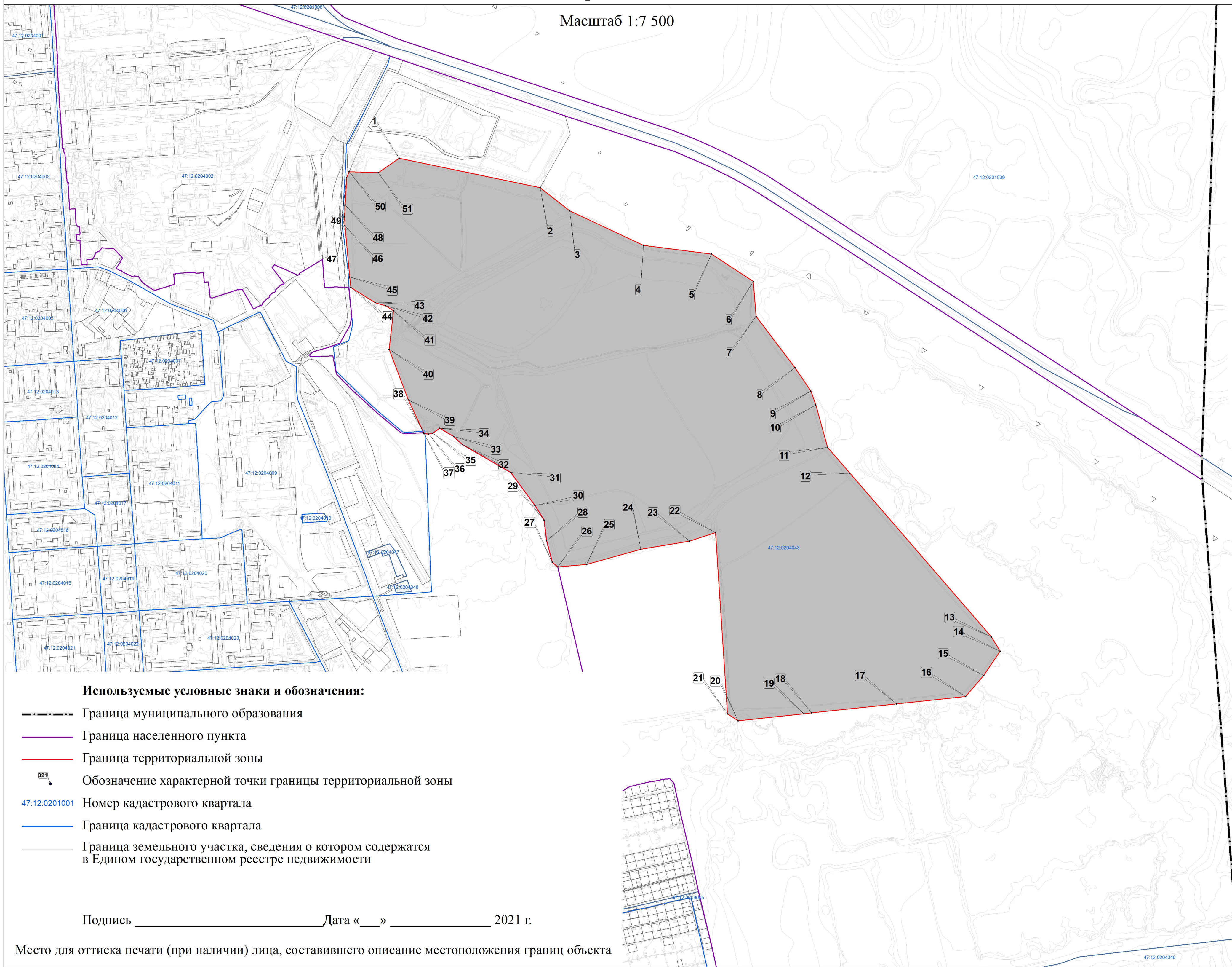











# Раздел 4

## План границ объекта

Масштаб 1:7 500



### Используемые условные знаки и обозначения:

-  Граница муниципального образования
-  Граница населенного пункта
-  Граница территориальной зоны
-  Обозначение характерной точки границы территориальной зоны
-  Номер кадастрового квартала
-  Граница кадастрового квартала
-  Граница земельного участка, сведения о котором содержатся в Едином государственном реестре недвижимости

Подпись \_\_\_\_\_ Дата « \_\_\_\_ » \_\_\_\_\_ 2021 г.

Место для оттиска печати (при наличии) лица, составившего описание местоположения границ объекта



**Текстовое описание местоположения границ  
населенных пунктов, территориальных зон**

Прохождение границы		Описание прохождения границы
от точки	до точки	
1	2	3
1	2	-
2	3	-
3	4	-
4	5	-
5	6	-
6	7	-
7	8	-
8	9	-
9	10	-
10	11	-
11	12	-
12	13	-
13	14	-
14	15	-
15	16	-
16	17	-
17	18	-
18	19	-
19	20	-
20	21	-
21	22	-
22	23	-
23	24	-
24	25	-
25	26	-
26	27	-
27	28	-
28	29	-
29	30	-
30	31	-
31	32	-
32	33	-
33	34	-
34	35	-
35	36	-
36	37	-

**Текстовое описание местоположения границ  
населенных пунктов, территориальных зон**

Прохождение границы		Описание прохождения границы
от точки	до точки	
1	2	3
37	38	-
38	39	-
39	40	-
40	41	-
41	42	-
42	43	-
43	44	-
44	45	-
45	46	-
46	47	-
47	48	-
48	49	-
49	50	-
50	н51	-
н51	1	-

## ОПИСАНИЕ МЕСТОПОЛОЖЕНИЯ ГРАНИЦ

### Граница территориальной зоны С.3 Зона озелененных территорий специального назначения муниципального образования город Волхов Волховского муниципального района Ленинградской области

(наименование объекта, местоположение границ которого описано (далее - объект))

#### Раздел 1

#### Сведения об объекте

№ п/п	Характеристики объекта	Описание характеристик
1	2	3
1.	Местоположение объекта	Ленинградская область, район Волховский, город Волхов
2.	Площадь объекта +/- величина погрешности определения площади (Р +/- Дельта Р)	671,05 га +/- 9 га
3.	Иные характеристики объекта	Зона специального назначения

## Раздел 2

### Сведения о местоположении границ объекта

1. Система координат МСК 47 зона 2

2. Сведения о характерных точках границ объекта

Обозначение характерных точек границ	Координаты, м		Метод определения координат характерной точки	Средняя квадратическая погрешность положения характерной точки (Mt), м	Описание обозначения точки на местности (при наличии)
	X	Y			
1	2	3	4	5	6
1	440407.67	2324815.39	Геодезический метод	0.1	-
2	440381.12	2324893.67	Геодезический метод	0.1	-
3	440335.15	2324877.96	Геодезический метод	0.1	-
4	440329.80	2324897.41	Геодезический метод	0.1	-
5	440318.70	2324937.73	Геодезический метод	0.1	-
6	440317.84	2324940.88	Геодезический метод	0.1	-
7	440317.66	2324941.53	Геодезический метод	0.1	-
8	440317.45	2324942.28	Геодезический метод	0.1	-
9	440317.36	2324942.61	Геодезический метод	0.1	-
10	440317.15	2324942.87	Геодезический метод	0.1	-
11	440316.08	2324944.20	Геодезический метод	0.1	-
12	440314.43	2324944.71	Геодезический метод	0.1	-
13	440312.20	2324945.01	Геодезический метод	0.1	-
14	440312.25	2324944.71	Геодезический метод	0.1	-
15	440313.25	2324938.87	Геодезический метод	0.1	-
16	440319.89	2324900.08	Геодезический метод	0.1	-
17	440320.82	2324893.23	Геодезический метод	0.1	-
18	440308.64	2324890.85	Геодезический метод	0.1	-
19	440304.98	2324890.13	Геодезический метод	0.1	-
20	440298.75	2324888.91	Геодезический метод	0.1	-
21	440295.98	2324888.37	Геодезический метод	0.1	-
22	440296.45	2324884.61	Геодезический метод	0.1	-

## 2. Сведения о характерных точках границ объекта

Обозначение характерных точек границ	Координаты, м		Метод определения координат характерной точки	Средняя квадратическая погрешность положения характерной точки (Mt), м	Описание обозначения точки на местности (при наличии)
	X	Y			
1	2	3	4	5	6
23	440273.89	2324881.81	Геодезический метод	0.1	-
24	440273.32	2324886.32	Геодезический метод	0.1	-
25	440270.56	2324885.86	Геодезический метод	0.1	-
26	440266.21	2324885.14	Геодезический метод	0.1	-
27	440261.87	2324884.41	Геодезический метод	0.1	-
28	440252.54	2324882.86	Геодезический метод	0.1	-
29	440249.35	2324882.33	Геодезический метод	0.1	-
30	440250.12	2324874.69	Геодезический метод	0.1	-
31	440237.98	2324871.91	Геодезический метод	0.1	-
32	440220.89	2324867.99	Геодезический метод	0.1	-
33	440220.49	2324867.90	Геодезический метод	0.1	-
34	440224.09	2324853.17	Геодезический метод	0.1	-
35	440207.02	2324850.74	Геодезический метод	0.1	-
36	440206.85	2324857.14	Геодезический метод	0.1	-
37	440202.92	2324857.10	Геодезический метод	0.1	-
38	440168.28	2324856.77	Геодезический метод	0.1	-
39	440159.61	2324855.98	Геодезический метод	0.1	-
40	440134.80	2324857.22	Геодезический метод	0.1	-
41	440105.61	2324857.06	Геодезический метод	0.1	-
42	440091.94	2324858.75	Геодезический метод	0.1	-
43	440085.59	2324853.86	Геодезический метод	0.1	-
44	440071.65	2324854.58	Геодезический метод	0.1	-
45	440070.72	2324871.59	Геодезический метод	0.1	-
46	440070.81	2324883.03	Геодезический метод	0.1	-
47	440067.58	2324883.01	Геодезический метод	0.1	-
48	440040.33	2324882.80	Геодезический метод	0.1	-

## 2. Сведения о характерных точках границ объекта

Обозначение характерных точек границ	Координаты, м		Метод определения координат характерной точки	Средняя квадратическая погрешность положения характерной точки (Mt), м	Описание обозначения точки на местности (при наличии)
	X	Y			
1	2	3	4	5	6
49	440033.61	2324882.75	Геодезический метод	0.1	-
50	440030.52	2324882.73	Геодезический метод	0.1	-
51	440030.60	2324874.17	Геодезический метод	0.1	-
52	440012.44	2324874.53	Геодезический метод	0.1	-
53	440013.05	2324863.60	Геодезический метод	0.1	-
54	439999.16	2324860.48	Геодезический метод	0.1	-
55	439999.34	2324855.24	Геодезический метод	0.1	-
56	439984.91	2324853.82	Геодезический метод	0.1	-
57	439984.93	2324852.06	Геодезический метод	0.1	-
58	439985.61	2324852.28	Геодезический метод	0.1	-
59	439987.74	2324852.96	Геодезический метод	0.1	-
60	439991.56	2324853.99	Геодезический метод	0.1	-
61	439993.32	2324854.14	Геодезический метод	0.1	-
62	439998.39	2324854.55	Геодезический метод	0.1	-
63	440004.93	2324854.95	Геодезический метод	0.1	-
64	440010.57	2324855.58	Геодезический метод	0.1	-
65	440018.28	2324857.03	Геодезический метод	0.1	-
66	440023.41	2324857.74	Геодезический метод	0.1	-
67	440029.26	2324857.86	Геодезический метод	0.1	-
68	440034.50	2324857.47	Геодезический метод	0.1	-
69	440034.93	2324857.44	Геодезический метод	0.1	-
70	440035.13	2324857.37	Геодезический метод	0.1	-
71	440041.62	2324855.09	Геодезический метод	0.1	-
72	440049.58	2324852.52	Геодезический метод	0.1	-
73	440055.02	2324850.83	Геодезический метод	0.1	-
74	440060.01	2324849.70	Геодезический метод	0.1	-

## 2. Сведения о характерных точках границ объекта

Обозначение характерных точек границ	Координаты, м		Метод определения координат характерной точки	Средняя квадратическая погрешность положения характерной точки (Mt), м	Описание обозначения точки на местности (при наличии)
	X	Y			
1	2	3	4	5	6
75	440064.62	2324848.26	Геодезический метод	0.1	-
76	440067.90	2324847.47	Геодезический метод	0.1	-
77	440071.84	2324847.52	Геодезический метод	0.1	-
78	440073.56	2324847.67	Геодезический метод	0.1	-
79	440076.91	2324847.96	Геодезический метод	0.1	-
80	440080.98	2324848.80	Геодезический метод	0.1	-
81	440081.43	2324848.89	Геодезический метод	0.1	-
82	440084.84	2324848.72	Геодезический метод	0.1	-
83	440086.28	2324848.65	Геодезический метод	0.1	-
84	440088.88	2324848.50	Геодезический метод	0.1	-
85	440090.59	2324848.35	Геодезический метод	0.1	-
86	440092.25	2324848.21	Геодезический метод	0.1	-
87	440094.29	2324848.50	Геодезический метод	0.1	-
88	440095.44	2324849.48	Геодезический метод	0.1	-
89	440096.23	2324850.29	Геодезический метод	0.1	-
90	440096.88	2324850.93	Геодезический метод	0.1	-
91	440097.88	2324851.32	Геодезический метод	0.1	-
92	440099.49	2324850.85	Геодезический метод	0.1	-
93	440100.02	2324849.92	Геодезический метод	0.1	-
94	440100.15	2324849.36	Геодезический метод	0.1	-
95	440101.04	2324848.55	Геодезический метод	0.1	-
96	440104.05	2324847.94	Геодезический метод	0.1	-
97	440106.70	2324847.01	Геодезический метод	0.1	-
98	440107.27	2324847.06	Геодезический метод	0.1	-
99	440107.88	2324847.08	Геодезический метод	0.1	-
100	440110.53	2324847.23	Геодезический метод	0.1	-

## 2. Сведения о характерных точках границ объекта

Обозначение характерных точек границ	Координаты, м		Метод определения координат характерной точки	Средняя квадратическая погрешность положения характерной точки (Mt), м	Описание обозначения точки на местности (при наличии)
	X	Y			
1	2	3	4	5	6
101	440113.18	2324847.87	Геодезический метод	0.1	-
102	440116.02	2324848.55	Геодезический метод	0.1	-
103	440118.96	2324849.18	Геодезический метод	0.1	-
104	440121.53	2324849.73	Геодезический метод	0.1	-
105	440125.49	2324850.71	Геодезический метод	0.1	-
106	440127.95	2324850.44	Геодезический метод	0.1	-
107	440130.73	2324849.58	Геодезический метод	0.1	-
108	440134.43	2324848.38	Геодезический метод	0.1	-
109	440138.54	2324846.79	Геодезический метод	0.1	-
110	440143.52	2324843.58	Геодезический метод	0.1	-
111	440146.13	2324841.60	Геодезический метод	0.1	-
112	440147.90	2324839.37	Геодезический метод	0.1	-
113	440149.13	2324837.72	Геодезический метод	0.1	-
114	440149.58	2324836.18	Геодезический метод	0.1	-
115	440149.73	2324833.41	Геодезический метод	0.1	-
116	440149.30	2324830.20	Геодезический метод	0.1	-
117	440148.09	2324826.85	Геодезический метод	0.1	-
118	440146.93	2324825.77	Геодезический метод	0.1	-
119	440144.37	2324824.35	Геодезический метод	0.1	-
120	440142.80	2324823.17	Геодезический метод	0.1	-
121	440142.18	2324821.02	Геодезический метод	0.1	-
122	440141.79	2324819.48	Геодезический метод	0.1	-
123	440140.61	2324817.59	Геодезический метод	0.1	-
124	440140.23	2324815.80	Геодезический метод	0.1	-
125	440140.09	2324813.25	Геодезический метод	0.1	-
126	440139.93	2324812.52	Геодезический метод	0.1	-



## 2. Сведения о характерных точках границ объекта

Обозначение характерных точек границ	Координаты, м		Метод определения координат характерной точки	Средняя квадратическая погрешность положения характерной точки (Mt), м	Описание обозначения точки на местности (при наличии)
	X	Y			
1	2	3	4	5	6
127	440139.85	2324812.20	Геодезический метод	0.1	-
128	440138.58	2324809.58	Геодезический метод	0.1	-
129	440136.91	2324806.93	Геодезический метод	0.1	-
130	440135.65	2324804.58	Геодезический метод	0.1	-
131	440135.10	2324801.84	Геодезический метод	0.1	-
132	440135.03	2324799.19	Геодезический метод	0.1	-
133	440135.68	2324796.84	Геодезический метод	0.1	-
134	440137.95	2324795.17	Геодезический метод	0.1	-
135	440141.52	2324794.44	Геодезический метод	0.1	-
136	440144.01	2324793.66	Геодезический метод	0.1	-
137	440144.64	2324793.46	Геодезический метод	0.1	-
138	440146.34	2324792.92	Геодезический метод	0.1	-
139	440149.35	2324792.21	Геодезический метод	0.1	-
140	440150.65	2324792.25	Геодезический метод	0.1	-
141	440153.49	2324792.33	Геодезический метод	0.1	-
142	440157.85	2324792.36	Геодезический метод	0.1	-
143	440162.64	2324792.31	Геодезический метод	0.1	-
144	440167.00	2324792.43	Геодезический метод	0.1	-
145	440170.24	2324792.70	Геодезический метод	0.1	-
146	440174.05	2324793.24	Геодезический метод	0.1	-
147	440174.66	2324793.54	Геодезический метод	0.1	-
148	440178.03	2324795.17	Геодезический метод	0.1	-
149	440179.68	2324795.73	Геодезический метод	0.1	-
150	440183.29	2324796.94	Геодезический метод	0.1	-
151	440186.11	2324797.50	Геодезический метод	0.1	-
152	440191.64	2324799.12	Геодезический метод	0.1	-

## 2. Сведения о характерных точках границ объекта

Обозначение характерных точек границ	Координаты, м		Метод определения координат характерной точки	Средняя квадратическая погрешность положения характерной точки (Mt), м	Описание обозначения точки на местности (при наличии)
	X	Y			
1	2	3	4	5	6
153	440197.40	2324801.86	Геодезический метод	0.1	-
154	440203.82	2324805.71	Геодезический метод	0.1	-
155	440205.23	2324806.77	Геодезический метод	0.1	-
156	440207.27	2324808.30	Геодезический метод	0.1	-
157	440210.13	2324810.24	Геодезический метод	0.1	-
158	440211.82	2324810.83	Геодезический метод	0.1	-
159	440213.75	2324811.98	Геодезический метод	0.1	-
160	440216.08	2324812.20	Геодезический метод	0.1	-
161	440218.74	2324811.93	Геодезический метод	0.1	-
162	440219.50	2324811.66	Геодезический метод	0.1	-
163	440221.05	2324811.10	Геодезический метод	0.1	-
164	440223.78	2324810.61	Геодезический метод	0.1	-
165	440226.59	2324810.46	Геодезический метод	0.1	-
166	440228.00	2324810.51	Геодезический метод	0.1	-
167	440229.48	2324810.46	Геодезический метод	0.1	-
168	440230.80	2324810.17	Геодезический метод	0.1	-
169	440231.98	2324809.58	Геодезический метод	0.1	-
170	440233.39	2324809.38	Геодезический метод	0.1	-
171	440235.09	2324809.70	Геодезический метод	0.1	-
172	440236.03	2324811.15	Геодезический метод	0.1	-
173	440236.56	2324812.91	Геодезический метод	0.1	-
174	440236.89	2324814.50	Геодезический метод	0.1	-
175	440236.93	2324816.27	Геодезический метод	0.1	-
176	440236.50	2324818.52	Геодезический метод	0.1	-
177	440235.43	2324820.70	Геодезический метод	0.1	-
178	440235.02	2324821.51	Геодезический метод	0.1	-

## 2. Сведения о характерных точках границ объекта

Обозначение характерных точек границ	Координаты, м		Метод определения координат характерной точки	Средняя квадратическая погрешность положения характерной точки (Mt), м	Описание обозначения точки на местности (при наличии)
	X	Y			
1	2	3	4	5	6
179	440233.17	2324823.39	Геодезический метод	0.1	-
180	440231.24	2324825.13	Геодезический метод	0.1	-
181	440230.03	2324827.26	Геодезический метод	0.1	-
182	440230.35	2324828.81	Геодезический метод	0.1	-
183	440230.93	2324829.93	Геодезический метод	0.1	-
184	440231.66	2324830.67	Геодезический метод	0.1	-
185	440233.23	2324831.33	Геодезический метод	0.1	-
186	440235.50	2324832.41	Геодезический метод	0.1	-
187	440236.22	2324832.45	Геодезический метод	0.1	-
188	440238.39	2324832.56	Геодезический метод	0.1	-
189	440240.28	2324831.94	Геодезический метод	0.1	-
190	440242.39	2324831.16	Геодезический метод	0.1	-
191	440242.92	2324830.96	Геодезический метод	0.1	-
192	440245.42	2324829.64	Геодезический метод	0.1	-
193	440248.05	2324827.73	Геодезический метод	0.1	-
194	440250.88	2324825.70	Геодезический метод	0.1	-
195	440253.17	2324824.67	Геодезический метод	0.1	-
196	440255.00	2324824.47	Геодезический метод	0.1	-
197	440256.63	2324825.23	Геодезический метод	0.1	-
198	440258.22	2324826.26	Геодезический метод	0.1	-
199	440260.93	2324828.61	Геодезический метод	0.1	-
200	440263.30	2324831.53	Геодезический метод	0.1	-
201	440265.45	2324835.79	Геодезический метод	0.1	-
202	440266.85	2324840.59	Геодезический метод	0.1	-
203	440268.15	2324846.52	Геодезический метод	0.1	-
204	440268.77	2324847.75	Геодезический метод	0.1	-

## 2. Сведения о характерных точках границ объекта

Обозначение характерных точек границ	Координаты, м		Метод определения координат характерной точки	Средняя квадратическая погрешность положения характерной точки (Mt), м	Описание обозначения точки на местности (при наличии)
	X	Y			
1	2	3	4	5	6
205	440270.67	2324851.54	Геодезический метод	0.1	-
206	440271.87	2324855.80	Геодезический метод	0.1	-
207	440272.69	2324860.21	Геодезический метод	0.1	-
208	440272.57	2324862.37	Геодезический метод	0.1	-
209	440272.71	2324864.06	Геодезический метод	0.1	-
210	440273.27	2324865.60	Геодезический метод	0.1	-
211	440273.55	2324866.01	Геодезический метод	0.1	-
212	440274.63	2324867.63	Геодезический метод	0.1	-
213	440276.33	2324869.84	Геодезический метод	0.1	-
214	440278.11	2324870.33	Геодезический метод	0.1	-
215	440280.15	2324870.53	Геодезический метод	0.1	-
216	440282.06	2324870.45	Геодезический метод	0.1	-
217	440284.27	2324869.72	Геодезический метод	0.1	-
218	440286.39	2324867.93	Геодезический метод	0.1	-
219	440288.04	2324865.53	Геодезический метод	0.1	-
220	440288.44	2324864.32	Геодезический метод	0.1	-
221	440289.29	2324861.78	Геодезический метод	0.1	-
222	440290.80	2324859.01	Геодезический метод	0.1	-
223	440291.72	2324857.76	Геодезический метод	0.1	-
224	440293.26	2324855.68	Геодезический метод	0.1	-
225	440296.04	2324851.44	Геодезический метод	0.1	-
226	440297.83	2324850.59	Геодезический метод	0.1	-
227	440298.76	2324850.43	Геодезический метод	0.1	-
228	440300.21	2324850.19	Геодезический метод	0.1	-
229	440301.12	2324849.90	Геодезический метод	0.1	-
230	440314.53	2324843.39	Геодезический метод	0.1	-

## 2. Сведения о характерных точках границ объекта

Обозначение характерных точек границ	Координаты, м		Метод определения координат характерной точки	Средняя квадратическая погрешность положения характерной точки (Mt), м	Описание обозначения точки на местности (при наличии)
	X	Y			
1	2	3	4	5	6
231	440319.86	2324840.79	Геодезический метод	0.1	-
232	440321.37	2324840.06	Геодезический метод	0.1	-
233	440322.22	2324839.65	Геодезический метод	0.1	-
234	440322.40	2324839.56	Геодезический метод	0.1	-
235	440325.57	2324838.02	Геодезический метод	0.1	-
236	440326.12	2324835.54	Геодезический метод	0.1	-
237	440327.19	2324832.21	Геодезический метод	0.1	-
238	440329.16	2324828.81	Геодезический метод	0.1	-
239	440329.27	2324828.71	Геодезический метод	0.1	-
240	440331.14	2324827.31	Геодезический метод	0.1	-
241	440333.70	2324826.14	Геодезический метод	0.1	-
242	440337.03	2324825.01	Геодезический метод	0.1	-
243	440339.55	2324824.91	Геодезический метод	0.1	-
244	440341.89	2324825.23	Геодезический метод	0.1	-
245	440344.43	2324825.62	Геодезический метод	0.1	-
246	440345.50	2324825.63	Геодезический метод	0.1	-
247	440346.70	2324825.64	Геодезический метод	0.1	-
248	440347.38	2324825.65	Геодезический метод	0.1	-
249	440351.22	2324825.55	Геодезический метод	0.1	-
250	440368.89	2324816.95	Геодезический метод	0.1	-
251	440369.30	2324816.72	Геодезический метод	0.1	-
252	440370.19	2324816.24	Геодезический метод	0.1	-
253	440373.96	2324814.50	Геодезический метод	0.1	-
254	440375.29	2324813.87	Геодезический метод	0.1	-
255	440379.09	2324812.03	Геодезический метод	0.1	-
256	440384.85	2324810.36	Геодезический метод	0.1	-

## 2. Сведения о характерных точках границ объекта

Обозначение характерных точек границ	Координаты, м		Метод определения координат характерной точки	Средняя квадратическая погрешность положения характерной точки (Mt), м	Описание обозначения точки на местности (при наличии)
	X	Y			
1	2	3	4	5	6
257	440388.42	2324810.22	Геодезический метод	0.1	-
258	440393.27	2324810.63	Геодезический метод	0.1	-
259	440397.39	2324811.46	Геодезический метод	0.1	-
260	440401.19	2324812.79	Геодезический метод	0.1	-
261	440401.56	2324813.00	Геодезический метод	0.1	-
262	440402.16	2324813.23	Геодезический метод	0.1	-
263	440402.78	2324813.48	Геодезический метод	0.1	-
264	440404.00	2324813.96	Геодезический метод	0.1	-
265	440405.57	2324814.58	Геодезический метод	0.1	-
266	440406.71	2324815.03	Геодезический метод	0.1	-
1	440407.67	2324815.39	Геодезический метод	0.1	-
267	439188.99	2325065.34	Геодезический метод	0.1	-
268	439188.79	2325064.03	Геодезический метод	0.1	-
269	439211.06	2325060.66	Геодезический метод	0.1	-
270	439220.91	2325059.02	Геодезический метод	0.1	-
271	439280.73	2325048.75	Геодезический метод	0.1	-
272	439405.04	2325027.64	Геодезический метод	0.1	-
273	439366.02	2325051.60	Геодезический метод	0.1	-
274	439255.11	2325082.47	Геодезический метод	0.1	-
275	439241.32	2325080.86	Геодезический метод	0.1	-
276	439212.47	2325072.85	Геодезический метод	0.1	-
277	439199.40	2325072.54	Геодезический метод	0.1	-
278	439198.01	2325072.50	Геодезический метод	0.1	-
279	439196.65	2325072.47	Геодезический метод	0.1	-
267	439188.99	2325065.34	Геодезический метод	0.1	-
280	439431.36	2324937.54	Геодезический метод	0.1	-

2. Сведения о характерных точках границ объекта					
Обозначение характерных точек границ	Координаты, м		Метод определения координат характерной точки	Средняя квадратическая погрешность положения характерной точки (Mt), м	Описание обозначения точки на местности (при наличии)
	X	Y			
1	2	3	4	5	6
281	439412.15	2324939.09	Геодезический метод	0.1	-
282	439413.23	2324948.36	Геодезический метод	0.1	-
283	439395.36	2324950.13	Геодезический метод	0.1	-
284	439396.56	2324964.25	Геодезический метод	0.1	-
285	439375.54	2324966.71	Геодезический метод	0.1	-
286	439301.07	2324979.09	Геодезический метод	0.1	-
287	439296.63	2324990.63	Геодезический метод	0.1	-
288	439271.07	2324996.14	Геодезический метод	0.1	-
289	439279.03	2325030.85	Геодезический метод	0.1	-
290	439212.49	2325041.98	Геодезический метод	0.1	-
291	439206.95	2325042.91	Геодезический метод	0.1	-
292	439186.03	2325046.45	Геодезический метод	0.1	-
293	439179.64	2325005.62	Геодезический метод	0.1	-
294	439338.44	2324956.38	Геодезический метод	0.1	-
295	439411.02	2324933.87	Геодезический метод	0.1	-
296	439421.21	2324932.97	Геодезический метод	0.1	-
297	439463.11	2324929.27	Геодезический метод	0.1	-
298	439447.45	2324934.88	Геодезический метод	0.1	-
280	439431.36	2324937.54	Геодезический метод	0.1	-
299	439650.45	2324902.78	Геодезический метод	0.1	-
300	439611.88	2324914.16	Геодезический метод	0.1	-
301	439589.62	2324918.72	Геодезический метод	0.1	-
302	439552.19	2324930.31	Геодезический метод	0.1	-
303	439532.00	2324934.17	Геодезический метод	0.1	-
304	439512.34	2324937.90	Геодезический метод	0.1	-
305	439480.83	2324940.26	Геодезический метод	0.1	-

## 2. Сведения о характерных точках границ объекта

Обозначение характерных точек границ	Координаты, м		Метод определения координат характерной точки	Средняя квадратическая погрешность положения характерной точки (Mt), м	Описание обозначения точки на местности (при наличии)
	X	Y			
1	2	3	4	5	6
306	439479.94	2324928.39	Геодезический метод	0.1	-
307	439487.92	2324927.78	Геодезический метод	0.1	-
308	439509.55	2324926.13	Геодезический метод	0.1	-
309	439560.31	2324900.04	Геодезический метод	0.1	-
310	439561.48	2324899.43	Геодезический метод	0.1	-
311	439563.31	2324898.49	Геодезический метод	0.1	-
312	439570.82	2324894.63	Геодезический метод	0.1	-
313	439572.16	2324893.70	Геодезический метод	0.1	-
314	439575.72	2324890.44	Геодезический метод	0.1	-
315	439578.98	2324886.99	Геодезический метод	0.1	-
316	439583.24	2324884.34	Геодезический метод	0.1	-
317	439586.65	2324883.07	Геодезический метод	0.1	-
318	439589.87	2324882.38	Геодезический метод	0.1	-
319	439593.04	2324881.09	Геодезический метод	0.1	-
320	439594.43	2324880.52	Геодезический метод	0.1	-
321	439599.55	2324878.02	Геодезический метод	0.1	-
322	439603.23	2324876.43	Геодезический метод	0.1	-
323	439607.95	2324874.59	Геодезический метод	0.1	-
324	439608.48	2324874.46	Геодезический метод	0.1	-
325	439612.28	2324873.49	Геодезический метод	0.1	-
326	439615.01	2324872.97	Геодезический метод	0.1	-
327	439617.19	2324873.39	Геодезический метод	0.1	-
328	439619.25	2324874.17	Геодезический метод	0.1	-
329	439621.11	2324875.11	Геодезический метод	0.1	-
330	439622.62	2324876.18	Геодезический метод	0.1	-
331	439623.34	2324876.94	Геодезический метод	0.1	-



## 2. Сведения о характерных точках границ объекта

Обозначение характерных точек границ	Координаты, м		Метод определения координат характерной точки	Средняя квадратическая погрешность положения характерной точки (Mt), м	Описание обозначения точки на местности (при наличии)
	X	Y			
1	2	3	4	5	6
332	439623.18	2324878.34	Геодезический метод	0.1	-
333	439622.85	2324879.20	Геодезический метод	0.1	-
334	439623.15	2324879.98	Геодезический метод	0.1	-
335	439624.02	2324880.64	Геодезический метод	0.1	-
336	439626.08	2324881.43	Геодезический метод	0.1	-
337	439628.01	2324882.06	Геодезический метод	0.1	-
338	439630.18	2324881.92	Геодезический метод	0.1	-
339	439632.43	2324881.94	Геодезический метод	0.1	-
340	439634.21	2324882.50	Геодезический метод	0.1	-
341	439635.56	2324883.17	Геодезический метод	0.1	-
342	439636.36	2324884.05	Геодезический метод	0.1	-
343	439637.53	2324885.42	Геодезический метод	0.1	-
344	439639.58	2324885.64	Геодезический метод	0.1	-
345	439642.80	2324885.39	Геодезический метод	0.1	-
346	439644.95	2324884.14	Геодезический метод	0.1	-
299	439650.45	2324902.78	Геодезический метод	0.1	-
347	439957.67	2325250.04	Геодезический метод	0.1	-
348	439779.56	2325638.82	Геодезический метод	0.1	-
349	439692.64	2325583.90	Геодезический метод	0.1	-
350	439711.20	2325557.01	Геодезический метод	0.1	-
351	439737.36	2325514.55	Геодезический метод	0.1	-
352	439761.72	2325451.45	Геодезический метод	0.1	-
353	439772.18	2325365.74	Геодезический метод	0.1	-
354	439836.59	2325272.29	Геодезический метод	0.1	-
355	439863.00	2325202.91	Геодезический метод	0.1	-
356	439858.55	2325151.93	Геодезический метод	0.1	-

## 2. Сведения о характерных точках границ объекта

Обозначение характерных точек границ	Координаты, м		Метод определения координат характерной точки	Средняя квадратическая погрешность положения характерной точки (Mt), м	Описание обозначения точки на местности (при наличии)
	X	Y			
1	2	3	4	5	6
357	439857.81	2325143.49	Геодезический метод	0.1	-
358	439857.72	2325142.45	Геодезический метод	0.1	-
359	439888.05	2325144.39	Геодезический метод	0.1	-
360	439889.95	2325102.65	Геодезический метод	0.1	-
361	440027.58	2325088.53	Геодезический метод	0.1	-
362	440029.26	2325107.80	Геодезический метод	0.1	-
363	440049.16	2325106.27	Геодезический метод	0.1	-
364	440053.54	2325108.20	Геодезический метод	0.1	-
365	440051.17	2325113.60	Геодезический метод	0.1	-
366	439994.77	2325180.23	Геодезический метод	0.1	-
367	439968.39	2325229.87	Геодезический метод	0.1	-
347	439957.67	2325250.04	Геодезический метод	0.1	-
368	439604.41	2325149.02	Геодезический метод	0.1	-
369	439602.35	2325125.36	Геодезический метод	0.1	-
370	439673.08	2325116.29	Геодезический метод	0.1	-
371	439722.25	2325118.41	Геодезический метод	0.1	-
372	439784.12	2325125.85	Геодезический метод	0.1	-
373	439804.68	2325139.05	Геодезический метод	0.1	-
374	439622.04	2325148.02	Геодезический метод	0.1	-
368	439604.41	2325149.02	Геодезический метод	0.1	-
375	438787.33	2327556.82	Геодезический метод	0.1	-
376	438775.63	2327551.23	Геодезический метод	0.1	-
377	438770.59	2327550.16	Геодезический метод	0.1	-
378	438772.51	2327543.59	Геодезический метод	0.1	-
379	438774.13	2327538.06	Геодезический метод	0.1	-
380	438776.58	2327529.69	Геодезический метод	0.1	-

## 2. Сведения о характерных точках границ объекта

Обозначение характерных точек границ	Координаты, м		Метод определения координат характерной точки	Средняя квадратическая погрешность положения характерной точки (Mt), м	Описание обозначения точки на местности (при наличии)
	X	Y			
1	2	3	4	5	6
381	438762.65	2327525.62	Геодезический метод	0.1	-
382	438760.58	2327532.67	Геодезический метод	0.1	-
383	438758.58	2327539.51	Геодезический метод	0.1	-
384	438756.20	2327547.62	Геодезический метод	0.1	-
385	438741.50	2327546.33	Геодезический метод	0.1	-
386	438729.82	2327547.33	Геодезический метод	0.1	-
387	438712.38	2327551.10	Геодезический метод	0.1	-
388	438676.20	2327567.17	Геодезический метод	0.1	-
389	438661.57	2327571.87	Геодезический метод	0.1	-
390	438660.76	2327546.44	Геодезический метод	0.1	-
391	438661.42	2327516.07	Геодезический метод	0.1	-
392	438661.61	2327507.34	Геодезический метод	0.1	-
393	438671.82	2327507.73	Геодезический метод	0.1	-
394	438691.64	2327510.48	Геодезический метод	0.1	-
395	438720.62	2327513.73	Геодезический метод	0.1	-
396	438739.27	2327515.51	Геодезический метод	0.1	-
397	438746.16	2327516.85	Геодезический метод	0.1	-
398	438770.45	2327518.51	Геодезический метод	0.1	-
399	438800.38	2327522.13	Геодезический метод	0.1	-
400	438824.44	2327530.59	Геодезический метод	0.1	-
401	438823.15	2327545.12	Геодезический метод	0.1	-
402	438820.15	2327578.97	Геодезический метод	0.1	-
403	438814.53	2327576.34	Геодезический метод	0.1	-
375	438787.33	2327556.82	Геодезический метод	0.1	-
404	438698.57	2327657.19	Геодезический метод	0.1	-
405	438684.32	2327660.09	Геодезический метод	0.1	-

## 2. Сведения о характерных точках границ объекта

Обозначение характерных точек границ	Координаты, м		Метод определения координат характерной точки	Средняя квадратическая погрешность положения характерной точки (Mt), м	Описание обозначения точки на местности (при наличии)
	X	Y			
1	2	3	4	5	6
406	438679.92	2327644.84	Геодезический метод	0.1	-
407	438686.40	2327643.67	Геодезический метод	0.1	-
408	438689.36	2327634.75	Геодезический метод	0.1	-
409	438681.12	2327628.69	Геодезический метод	0.1	-
410	438640.31	2327624.06	Геодезический метод	0.1	-
411	438640.77	2327607.41	Геодезический метод	0.1	-
412	438646.93	2327610.08	Геодезический метод	0.1	-
413	438672.81	2327607.63	Геодезический метод	0.1	-
414	438679.89	2327602.49	Геодезический метод	0.1	-
415	438684.68	2327602.08	Геодезический метод	0.1	-
416	438694.02	2327614.81	Геодезический метод	0.1	-
417	438716.89	2327611.21	Геодезический метод	0.1	-
418	438743.24	2327613.00	Геодезический метод	0.1	-
419	438760.60	2327617.59	Геодезический метод	0.1	-
420	438806.49	2327604.54	Геодезический метод	0.1	-
421	438807.00	2327602.41	Геодезический метод	0.1	-
422	438823.79	2327606.19	Геодезический метод	0.1	-
423	438841.80	2327610.67	Геодезический метод	0.1	-
424	438856.09	2327612.01	Геодезический метод	0.1	-
425	438847.69	2327644.78	Геодезический метод	0.1	-
426	438847.07	2327647.19	Геодезический метод	0.1	-
427	438846.86	2327647.20	Геодезический метод	0.1	-
428	438834.17	2327646.26	Геодезический метод	0.1	-
429	438817.02	2327647.63	Геодезический метод	0.1	-
430	438803.37	2327648.51	Геодезический метод	0.1	-
431	438792.96	2327648.93	Геодезический метод	0.1	-

## 2. Сведения о характерных точках границ объекта

Обозначение характерных точек границ	Координаты, м		Метод определения координат характерной точки	Средняя квадратическая погрешность положения характерной точки (Mt), м	Описание обозначения точки на местности (при наличии)
	X	Y			
1	2	3	4	5	6
432	438769.44	2327650.45	Геодезический метод	0.1	-
433	438740.34	2327651.40	Геодезический метод	0.1	-
434	438733.53	2327652.24	Геодезический метод	0.1	-
435	438702.36	2327656.03	Геодезический метод	0.1	-
404	438698.57	2327657.19	Геодезический метод	0.1	-
436	436230.05	2326674.39	Геодезический метод	0.1	-
437	436198.31	2326669.32	Геодезический метод	0.1	-
438	436214.22	2326597.07	Геодезический метод	0.1	-
439	436219.63	2326598.26	Геодезический метод	0.1	-
440	436230.80	2326642.35	Геодезический метод	0.1	-
436	436230.05	2326674.39	Геодезический метод	0.1	-
441	439846.16	2326502.67	Геодезический метод	0.1	-
442	439808.27	2326638.19	Геодезический метод	0.1	-
443	439790.63	2326701.28	Геодезический метод	0.1	-
444	439796.46	2326702.73	Геодезический метод	0.1	-
445	439780.41	2326773.11	Геодезический метод	0.1	-
446	439762.16	2326865.61	Геодезический метод	0.1	-
447	439762.07	2326866.16	Геодезический метод	0.1	-
448	439750.47	2326936.48	Геодезический метод	0.1	-
449	439722.59	2327120.29	Геодезический метод	0.1	-
450	439709.70	2327206.75	Геодезический метод	0.1	-
451	439673.65	2327447.48	Геодезический метод	0.1	-
452	439663.03	2327518.34	Геодезический метод	0.1	-
453	439644.87	2327607.99	Геодезический метод	0.1	-
454	439636.54	2327619.40	Геодезический метод	0.1	-
455	439632.35	2327622.22	Геодезический метод	0.1	-

2. Сведения о характерных точках границ объекта					
Обозначение характерных точек границ	Координаты, м		Метод определения координат характерной точки	Средняя квадратическая погрешность положения характерной точки (Mt), м	Описание обозначения точки на местности (при наличии)
	X	Y			
1	2	3	4	5	6
456	439602.24	2327623.77	Геодезический метод	0.1	-
457	439531.30	2327626.49	Геодезический метод	0.1	-
458	439487.08	2327630.02	Геодезический метод	0.1	-
459	439471.22	2327633.18	Геодезический метод	0.1	-
460	439422.10	2327638.92	Геодезический метод	0.1	-
461	439400.30	2327640.83	Геодезический метод	0.1	-
462	439374.96	2327643.98	Геодезический метод	0.1	-
463	439355.12	2327644.38	Геодезический метод	0.1	-
464	439355.83	2327639.54	Геодезический метод	0.1	-
465	439361.06	2327604.09	Геодезический метод	0.1	-
466	439355.66	2327565.71	Геодезический метод	0.1	-
467	439327.86	2327562.45	Геодезический метод	0.1	-
468	439311.47	2327560.53	Геодезический метод	0.1	-
469	439247.23	2327540.00	Геодезический метод	0.1	-
470	439217.57	2327537.75	Геодезический метод	0.1	-
471	439119.53	2327530.29	Геодезический метод	0.1	-
472	439079.36	2327524.99	Геодезический метод	0.1	-
473	438920.23	2327504.00	Геодезический метод	0.1	-
474	438919.87	2327419.95	Геодезический метод	0.1	-
475	438903.17	2327415.95	Геодезический метод	0.1	-
476	438847.41	2327417.17	Геодезический метод	0.1	-
477	438778.55	2327415.23	Геодезический метод	0.1	-
478	438748.25	2327413.09	Геодезический метод	0.1	-
479	438484.80	2327406.23	Геодезический метод	0.1	-
480	438439.81	2327418.10	Геодезический метод	0.1	-
481	438434.27	2327420.50	Геодезический метод	0.1	-

## 2. Сведения о характерных точках границ объекта

Обозначение характерных точек границ	Координаты, м		Метод определения координат характерной точки	Средняя квадратическая погрешность положения характерной точки (Mt), м	Описание обозначения точки на местности (при наличии)
	X	Y			
1	2	3	4	5	6
482	438402.11	2327427.57	Геодезический метод	0.1	-
483	438196.32	2327465.18	Геодезический метод	0.1	-
484	438125.75	2327467.82	Геодезический метод	0.1	-
485	438119.75	2327466.12	Геодезический метод	0.1	-
486	438100.72	2327465.26	Геодезический метод	0.1	-
487	438089.93	2327466.17	Геодезический метод	0.1	-
488	438057.63	2327474.49	Геодезический метод	0.1	-
489	438039.04	2327521.61	Геодезический метод	0.1	-
490	438038.68	2327521.62	Геодезический метод	0.1	-
491	438038.75	2327522.33	Геодезический метод	0.1	-
492	438037.21	2327552.20	Геодезический метод	0.1	-
493	438036.96	2327552.23	Геодезический метод	0.1	-
494	438037.11	2327554.09	Геодезический метод	0.1	-
495	438039.72	2327586.62	Геодезический метод	0.1	-
496	438039.93	2327589.26	Геодезический метод	0.1	-
497	438002.51	2327583.29	Геодезический метод	0.1	-
498	437865.26	2327563.52	Геодезический метод	0.1	-
499	437863.08	2327560.87	Геодезический метод	0.1	-
500	437856.59	2327560.12	Геодезический метод	0.1	-
501	437855.22	2327562.32	Геодезический метод	0.1	-
502	437712.92	2327541.87	Геодезический метод	0.1	-
503	437672.94	2327539.35	Геодезический метод	0.1	-
504	437653.76	2327541.34	Геодезический метод	0.1	-
505	437633.95	2327546.28	Геодезический метод	0.1	-
506	437601.26	2327557.07	Геодезический метод	0.1	-
507	437559.02	2327572.52	Геодезический метод	0.1	-

## 2. Сведения о характерных точках границ объекта

Обозначение характерных точек границ	Координаты, м		Метод определения координат характерной точки	Средняя квадратическая погрешность положения характерной точки (Mt), м	Описание обозначения точки на местности (при наличии)
	X	Y			
1	2	3	4	5	6
508	437543.61	2327579.44	Геодезический метод	0.1	-
509	437539.63	2327566.67	Геодезический метод	0.1	-
510	437538.90	2327563.20	Геодезический метод	0.1	-
511	437537.87	2327562.58	Геодезический метод	0.1	-
512	437536.40	2327556.26	Геодезический метод	0.1	-
513	437529.73	2327539.00	Геодезический метод	0.1	-
514	437526.59	2327530.89	Геодезический метод	0.1	-
515	437509.98	2327534.73	Геодезический метод	0.1	-
516	437505.32	2327535.67	Геодезический метод	0.1	-
517	437497.06	2327538.54	Геодезический метод	0.1	-
518	437403.82	2327561.92	Геодезический метод	0.1	-
519	437400.58	2327562.92	Геодезический метод	0.1	-
520	437393.71	2327564.71	Геодезический метод	0.1	-
521	437391.90	2327564.67	Геодезический метод	0.1	-
522	437352.41	2327575.74	Геодезический метод	0.1	-
523	437332.67	2327586.49	Геодезический метод	0.1	-
524	437290.10	2327608.37	Геодезический метод	0.1	-
525	437281.36	2327613.10	Геодезический метод	0.1	-
526	437211.78	2327639.85	Геодезический метод	0.1	-
527	437173.56	2327649.87	Геодезический метод	0.1	-
528	437006.06	2327654.91	Геодезический метод	0.1	-
529	437001.13	2327655.16	Геодезический метод	0.1	-
530	436886.55	2327658.61	Геодезический метод	0.1	-
531	436809.27	2327668.87	Геодезический метод	0.1	-
532	436723.22	2327680.30	Геодезический метод	0.1	-
533	436703.32	2327682.41	Геодезический метод	0.1	-



## 2. Сведения о характерных точках границ объекта

Обозначение характерных точек границ	Координаты, м		Метод определения координат характерной точки	Средняя квадратическая погрешность положения характерной точки (Mt), м	Описание обозначения точки на местности (при наличии)
	X	Y			
1	2	3	4	5	6
534	436617.11	2327685.29	Геодезический метод	0.1	-
535	436618.21	2327718.11	Геодезический метод	0.1	-
536	436621.53	2327756.88	Геодезический метод	0.1	-
537	436622.79	2327771.55	Геодезический метод	0.1	-
538	436583.58	2327774.07	Геодезический метод	0.1	-
539	436505.16	2327780.78	Геодезический метод	0.1	-
540	436504.92	2327778.22	Геодезический метод	0.1	-
541	436490.37	2327625.61	Геодезический метод	0.1	-
542	436546.55	2327619.96	Геодезический метод	0.1	-
543	436554.06	2327613.48	Геодезический метод	0.1	-
544	436562.34	2327457.43	Геодезический метод	0.1	-
545	436576.28	2327194.77	Геодезический метод	0.1	-
546	436583.37	2327061.30	Геодезический метод	0.1	-
547	436587.26	2326987.98	Геодезический метод	0.1	-
548	436544.02	2326985.69	Геодезический метод	0.1	-
549	436517.75	2326984.29	Геодезический метод	0.1	-
550	436487.68	2326982.17	Геодезический метод	0.1	-
551	436464.80	2326978.94	Геодезический метод	0.1	-
552	436396.97	2326967.03	Геодезический метод	0.1	-
553	436410.65	2326967.33	Геодезический метод	0.1	-
554	436413.29	2326914.57	Геодезический метод	0.1	-
555	436332.98	2326902.31	Геодезический метод	0.1	-
556	436338.33	2326867.26	Геодезический метод	0.1	-
557	436343.65	2326832.43	Геодезический метод	0.1	-
558	436324.80	2326829.55	Геодезический метод	0.1	-
559	436300.65	2326827.09	Геодезический метод	0.1	-

## 2. Сведения о характерных точках границ объекта

Обозначение характерных точек границ	Координаты, м		Метод определения координат характерной точки	Средняя квадратическая погрешность положения характерной точки (Mt), м	Описание обозначения точки на местности (при наличии)
	X	Y			
1	2	3	4	5	6
560	436289.37	2326804.28	Геодезический метод	0.1	-
561	436281.42	2326788.21	Геодезический метод	0.1	-
562	436351.05	2326753.77	Геодезический метод	0.1	-
563	436372.94	2326741.83	Геодезический метод	0.1	-
564	436374.35	2326741.07	Геодезический метод	0.1	-
565	436413.13	2326719.92	Геодезический метод	0.1	-
566	436458.69	2326695.08	Геодезический метод	0.1	-
567	436477.34	2326684.91	Геодезический метод	0.1	-
568	436503.85	2326670.46	Геодезический метод	0.1	-
569	436500.90	2326665.09	Геодезический метод	0.1	-
570	436460.78	2326592.16	Геодезический метод	0.1	-
571	436439.72	2326553.88	Геодезический метод	0.1	-
572	436428.98	2326534.35	Геодезический метод	0.1	-
573	436408.77	2326497.62	Геодезический метод	0.1	-
574	436339.80	2326488.46	Геодезический метод	0.1	-
575	436342.28	2326469.75	Геодезический метод	0.1	-
576	436351.05	2326428.43	Геодезический метод	0.1	-
577	436354.43	2326412.50	Геодезический метод	0.1	-
578	436359.42	2326386.80	Геодезический метод	0.1	-
579	436370.61	2326333.44	Геодезический метод	0.1	-
580	436376.42	2326314.86	Геодезический метод	0.1	-
581	436354.07	2326307.17	Геодезический метод	0.1	-
582	436356.60	2326302.74	Геодезический метод	0.1	-
583	436333.19	2326300.46	Геодезический метод	0.1	-
584	436324.00	2326299.56	Геодезический метод	0.1	-
585	436307.49	2326297.95	Геодезический метод	0.1	-

## 2. Сведения о характерных точках границ объекта

Обозначение характерных точек границ	Координаты, м		Метод определения координат характерной точки	Средняя квадратическая погрешность положения характерной точки (Mt), м	Описание обозначения точки на местности (при наличии)
	X	Y			
1	2	3	4	5	6
586	436307.22	2326290.55	Геодезический метод	0.1	-
587	436295.34	2326290.12	Геодезический метод	0.1	-
588	436291.49	2326287.48	Геодезический метод	0.1	-
589	436284.19	2326287.11	Геодезический метод	0.1	-
590	436276.44	2326286.72	Геодезический метод	0.1	-
591	436269.78	2326286.38	Геодезический метод	0.1	-
592	436271.21	2326265.58	Геодезический метод	0.1	-
593	436379.20	2326239.37	Геодезический метод	0.1	-
594	436446.21	2326227.93	Геодезический метод	0.1	-
595	436478.47	2326222.98	Геодезический метод	0.1	-
596	436651.14	2326196.47	Геодезический метод	0.1	-
597	436654.21	2326196.00	Геодезический метод	0.1	-
598	436653.47	2326383.40	Геодезический метод	0.1	-
599	436652.94	2326520.69	Геодезический метод	0.1	-
600	436784.66	2326520.50	Геодезический метод	0.1	-
601	436789.98	2326605.21	Геодезический метод	0.1	-
602	436796.13	2326703.22	Геодезический метод	0.1	-
603	436651.23	2326709.47	Геодезический метод	0.1	-
604	436653.25	2326762.84	Геодезический метод	0.1	-
605	436656.45	2326847.32	Геодезический метод	0.1	-
606	436660.43	2326952.31	Геодезический метод	0.1	-
607	436661.93	2326991.95	Геодезический метод	0.1	-
608	436675.37	2327346.96	Геодезический метод	0.1	-
609	436712.87	2327369.34	Геодезический метод	0.1	-
610	436714.26	2327373.08	Геодезический метод	0.1	-
611	436694.40	2327380.45	Геодезический метод	0.1	-

## 2. Сведения о характерных точках границ объекта

Обозначение характерных точек границ	Координаты, м		Метод определения координат характерной точки	Средняя квадратическая погрешность положения характерной точки (Mt), м	Описание обозначения точки на местности (при наличии)
	X	Y			
1	2	3	4	5	6
612	436707.68	2327454.56	Геодезический метод	0.1	-
613	436711.28	2327474.66	Геодезический метод	0.1	-
614	436734.78	2327605.83	Геодезический метод	0.1	-
615	436737.98	2327623.72	Геодезический метод	0.1	-
616	436794.43	2327630.05	Геодезический метод	0.1	-
617	436809.27	2327629.60	Геодезический метод	0.1	-
618	437168.38	2327618.80	Геодезический метод	0.1	-
619	437221.67	2327608.88	Геодезический метод	0.1	-
620	437328.82	2327556.83	Геодезический метод	0.1	-
621	437460.87	2327505.66	Геодезический метод	0.1	-
622	437408.75	2327467.98	Геодезический метод	0.1	-
623	437237.53	2327344.18	Геодезический метод	0.1	-
624	437163.50	2327376.51	Геодезический метод	0.1	-
625	437015.32	2327261.36	Геодезический метод	0.1	-
626	436994.65	2327269.03	Геодезический метод	0.1	-
627	436992.91	2327267.54	Геодезический метод	0.1	-
628	436979.33	2327255.95	Геодезический метод	0.1	-
629	436880.20	2327171.33	Геодезический метод	0.1	-
630	436852.25	2327134.63	Геодезический метод	0.1	-
631	436854.67	2327111.88	Геодезический метод	0.1	-
632	436869.70	2327096.18	Геодезический метод	0.1	-
633	436907.08	2327064.58	Геодезический метод	0.1	-
634	436926.39	2327011.44	Геодезический метод	0.1	-
635	436922.55	2326994.74	Геодезический метод	0.1	-
636	436929.76	2326933.78	Геодезический метод	0.1	-
637	436935.16	2326894.60	Геодезический метод	0.1	-

## 2. Сведения о характерных точках границ объекта

Обозначение характерных точек границ	Координаты, м		Метод определения координат характерной точки	Средняя квадратическая погрешность положения характерной точки (Mt), м	Описание обозначения точки на местности (при наличии)
	X	Y			
1	2	3	4	5	6
638	436953.92	2326868.08	Геодезический метод	0.1	-
639	436975.14	2326866.88	Геодезический метод	0.1	-
640	437023.12	2326881.90	Геодезический метод	0.1	-
641	437052.25	2326873.91	Геодезический метод	0.1	-
642	437070.08	2326852.28	Геодезический метод	0.1	-
643	437109.89	2326849.92	Геодезический метод	0.1	-
644	437143.93	2326864.51	Геодезический метод	0.1	-
645	437196.36	2326906.38	Геодезический метод	0.1	-
646	437224.84	2326926.26	Геодезический метод	0.1	-
647	437287.51	2326974.87	Геодезический метод	0.1	-
648	437414.59	2327065.63	Геодезический метод	0.1	-
649	437430.11	2327076.71	Геодезический метод	0.1	-
650	437449.14	2327090.30	Геодезический метод	0.1	-
651	437412.11	2327436.57	Геодезический метод	0.1	-
652	437538.89	2327509.22	Геодезический метод	0.1	-
653	437568.31	2327557.74	Геодезический метод	0.1	-
654	437652.10	2327528.19	Геодезический метод	0.1	-
655	437823.93	2327549.50	Геодезический метод	0.1	-
656	437996.92	2327570.95	Геодезический метод	0.1	-
657	438009.92	2327480.89	Геодезический метод	0.1	-
658	438063.93	2327385.65	Геодезический метод	0.1	-
659	438115.76	2327228.67	Геодезический метод	0.1	-
660	438134.14	2327036.43	Геодезический метод	0.1	-
661	438163.45	2327031.76	Геодезический метод	0.1	-
662	438209.49	2327034.41	Геодезический метод	0.1	-
663	438300.32	2326981.75	Геодезический метод	0.1	-

## 2. Сведения о характерных точках границ объекта

Обозначение характерных точек границ	Координаты, м		Метод определения координат характерной точки	Средняя квадратическая погрешность положения характерной точки (Mt), м	Описание обозначения точки на местности (при наличии)
	X	Y			
1	2	3	4	5	6
664	438454.98	2327361.33	Геодезический метод	0.1	-
665	438919.28	2327375.88	Геодезический метод	0.1	-
666	439018.72	2327424.36	Геодезический метод	0.1	-
667	439103.87	2327470.98	Геодезический метод	0.1	-
668	439197.80	2327485.95	Геодезический метод	0.1	-
669	439205.55	2327487.19	Геодезический метод	0.1	-
670	439214.24	2327488.57	Геодезический метод	0.1	-
671	439429.27	2327522.85	Геодезический метод	0.1	-
672	439541.19	2327582.13	Геодезический метод	0.1	-
673	439790.14	2326637.10	Геодезический метод	0.1	-
674	439822.35	2326514.84	Геодезический метод	0.1	-
675	439623.02	2326462.49	Геодезический метод	0.1	-
676	439439.63	2326339.39	Геодезический метод	0.1	-
677	439372.21	2326263.97	Геодезический метод	0.1	-
678	439362.67	2326253.30	Геодезический метод	0.1	-
679	439348.43	2326237.37	Геодезический метод	0.1	-
680	439349.00	2326235.56	Геодезический метод	0.1	-
681	439364.67	2326245.02	Геодезический метод	0.1	-
682	439373.30	2326253.47	Геодезический метод	0.1	-
683	439384.02	2326263.96	Геодезический метод	0.1	-
684	439423.36	2326302.49	Геодезический метод	0.1	-
685	439542.03	2326390.21	Геодезический метод	0.1	-
686	439572.65	2326418.71	Геодезический метод	0.1	-
687	439621.71	2326443.82	Геодезический метод	0.1	-
688	439632.24	2326446.32	Геодезический метод	0.1	-
689	439727.06	2326475.94	Геодезический метод	0.1	-

## 2. Сведения о характерных точках границ объекта

Обозначение характерных точек границ	Координаты, м		Метод определения координат характерной точки	Средняя квадратическая погрешность положения характерной точки (Mt), м	Описание обозначения точки на местности (при наличии)
	X	Y			
1	2	3	4	5	6
690	439744.27	2326485.76	Геодезический метод	0.1	-
691	439765.77	2326498.04	Геодезический метод	0.1	-
692	439773.92	2326500.29	Геодезический метод	0.1	-
693	439836.67	2326500.04	Геодезический метод	0.1	-
694	439845.23	2326502.41	Геодезический метод	0.1	-
441	439846.16	2326502.67	Геодезический метод	0.1	-
695	437297.13	2327288.11	Геодезический метод	0.1	-
696	437273.45	2327269.80	Геодезический метод	0.1	-
697	437236.02	2327316.02	Геодезический метод	0.1	-
698	437223.78	2327304.64	Геодезический метод	0.1	-
699	437221.87	2327306.82	Геодезический метод	0.1	-
700	437218.86	2327304.57	Геодезический метод	0.1	-
701	437218.17	2327305.83	Геодезический метод	0.1	-
702	437212.51	2327312.35	Геодезический метод	0.1	-
703	437205.04	2327307.28	Геодезический метод	0.1	-
704	437163.64	2327365.50	Геодезический метод	0.1	-
705	437029.15	2327262.08	Геодезический метод	0.1	-
706	437078.66	2327185.19	Геодезический метод	0.1	-
707	437097.51	2327144.59	Геодезический метод	0.1	-
708	437088.10	2327135.68	Геодезический метод	0.1	-
709	437064.11	2327135.76	Геодезический метод	0.1	-
710	437042.72	2327128.69	Геодезический метод	0.1	-
711	436982.51	2327087.46	Геодезический метод	0.1	-
712	437006.29	2327015.92	Геодезический метод	0.1	-
713	437029.31	2327014.02	Геодезический метод	0.1	-
714	437054.93	2326985.48	Геодезический метод	0.1	-

## 2. Сведения о характерных точках границ объекта

Обозначение характерных точек границ	Координаты, м		Метод определения координат характерной точки	Средняя квадратическая погрешность положения характерной точки (Mt), м	Описание обозначения точки на местности (при наличии)
	X	Y			
1	2	3	4	5	6
715	437066.13	2326984.91	Геодезический метод	0.1	-
716	437110.73	2326923.10	Геодезический метод	0.1	-
717	437183.26	2327008.93	Геодезический метод	0.1	-
718	437207.73	2327004.09	Геодезический метод	0.1	-
719	437250.33	2326991.84	Геодезический метод	0.1	-
720	437260.85	2326990.43	Геодезический метод	0.1	-
721	437337.44	2327030.73	Геодезический метод	0.1	-
722	437430.17	2327100.75	Геодезический метод	0.1	-
723	437430.87	2327114.54	Геодезический метод	0.1	-
695	437297.13	2327288.11	Геодезический метод	0.1	-
724	436635.88	2326423.97	Геодезический метод	0.1	-
725	436641.37	2326521.99	Геодезический метод	0.1	-
726	436641.21	2326525.99	Геодезический метод	0.1	-
727	436639.47	2326529.56	Геодезический метод	0.1	-
728	436641.35	2326577.28	Геодезический метод	0.1	-
729	436638.20	2326581.15	Геодезический метод	0.1	-
730	436623.29	2326583.59	Геодезический метод	0.1	-
731	436571.04	2326591.13	Геодезический метод	0.1	-
732	436566.49	2326591.79	Геодезический метод	0.1	-
733	436556.60	2326593.21	Геодезический метод	0.1	-
734	436528.30	2326432.68	Геодезический метод	0.1	-
735	436527.69	2326429.58	Геодезический метод	0.1	-
736	436512.44	2326351.03	Геодезический метод	0.1	-
737	436506.72	2326321.58	Геодезический метод	0.1	-
738	436509.64	2326321.04	Геодезический метод	0.1	-
739	436517.93	2326318.56	Геодезический метод	0.1	-



## 2. Сведения о характерных точках границ объекта

Обозначение характерных точек границ	Координаты, м		Метод определения координат характерной точки	Средняя квадратическая погрешность положения характерной точки (Mt), м	Описание обозначения точки на местности (при наличии)
	X	Y			
1	2	3	4	5	6
740	436515.84	2326305.94	Геодезический метод	0.1	-
741	436509.15	2326263.42	Геодезический метод	0.1	-
742	436505.58	2326246.42	Геодезический метод	0.1	-
743	436570.49	2326235.49	Геодезический метод	0.1	-
744	436571.86	2326235.24	Геодезический метод	0.1	-
745	436582.38	2326233.33	Геодезический метод	0.1	-
746	436631.42	2326224.43	Геодезический метод	0.1	-
747	436632.20	2326239.32	Геодезический метод	0.1	-
748	436633.36	2326261.46	Геодезический метод	0.1	-
749	436633.63	2326266.49	Геодезический метод	0.1	-
750	436635.27	2326297.90	Геодезический метод	0.1	-
751	436625.30	2326299.84	Геодезический метод	0.1	-
752	436625.32	2326300.04	Геодезический метод	0.1	-
753	436627.93	2326329.39	Геодезический метод	0.1	-
754	436634.82	2326406.87	Геодезический метод	0.1	-
755	436635.09	2326410.03	Геодезический метод	0.1	-
724	436635.88	2326423.97	Геодезический метод	0.1	-
756	436519.43	2326730.96	Геодезический метод	0.1	-
757	436555.76	2326792.44	Геодезический метод	0.1	-
758	436396.90	2326873.44	Геодезический метод	0.1	-
759	436381.70	2326868.71	Геодезический метод	0.1	-
760	436377.72	2326865.45	Геодезический метод	0.1	-
761	436347.47	2326807.38	Геодезический метод	0.1	-
762	436340.21	2326793.44	Геодезический метод	0.1	-
763	436341.21	2326789.81	Геодезический метод	0.1	-
764	436342.54	2326789.28	Геодезический метод	0.1	-

## 2. Сведения о характерных точках границ объекта

Обозначение характерных точек границ	Координаты, м		Метод определения координат характерной точки	Средняя квадратическая погрешность положения характерной точки (Mt), м	Описание обозначения точки на местности (при наличии)
	X	Y			
1	2	3	4	5	6
765	436343.98	2326788.70	Геодезический метод	0.1	-
766	436348.73	2326786.02	Геодезический метод	0.1	-
767	436351.12	2326781.53	Геодезический метод	0.1	-
768	436375.94	2326768.28	Геодезический метод	0.1	-
769	436401.13	2326754.82	Геодезический метод	0.1	-
770	436401.73	2326756.17	Геодезический метод	0.1	-
771	436403.06	2326755.49	Геодезический метод	0.1	-
772	436402.54	2326754.14	Геодезический метод	0.1	-
773	436501.75	2326701.03	Геодезический метод	0.1	-
756	436519.43	2326730.96	Геодезический метод	0.1	-
774	436359.96	2326255.50	Геодезический метод	0.1	-
775	436360.53	2326254.61	Геодезический метод	0.1	-
776	436362.17	2326254.46	Геодезический метод	0.1	-
777	436370.09	2326253.72	Геодезический метод	0.1	-
778	436374.36	2326254.31	Геодезический метод	0.1	-
779	436383.39	2326261.15	Геодезический метод	0.1	-
780	436385.58	2326267.89	Геодезический метод	0.1	-
781	436383.28	2326277.22	Геодезический метод	0.1	-
782	436374.82	2326284.99	Геодезический метод	0.1	-
783	436356.07	2326281.70	Геодезический метод	0.1	-
784	436355.05	2326263.12	Геодезический метод	0.1	-
774	436359.96	2326255.50	Геодезический метод	0.1	-
785	436692.94	2326674.61	Геодезический метод	0.1	-
786	436689.95	2326653.00	Геодезический метод	0.1	-
787	436747.50	2326646.62	Геодезический метод	0.1	-
788	436750.11	2326668.30	Геодезический метод	0.1	-

## 2. Сведения о характерных точках границ объекта

Обозначение характерных точек границ	Координаты, м		Метод определения координат характерной точки	Средняя квадратическая погрешность положения характерной точки (Mt), м	Описание обозначения точки на местности (при наличии)
	X	Y			
1	2	3	4	5	6
785	436692.94	2326674.61	Геодезический метод	0.1	-
789	439316.55	2325777.41	Геодезический метод	0.1	-
790	439314.82	2325794.17	Геодезический метод	0.1	-
791	439321.61	2325813.80	Геодезический метод	0.1	-
792	439316.34	2325823.79	Геодезический метод	0.1	-
793	439317.20	2325838.56	Геодезический метод	0.1	-
794	439301.26	2325843.17	Геодезический метод	0.1	-
795	439284.75	2325843.69	Геодезический метод	0.1	-
796	439259.77	2325842.77	Геодезический метод	0.1	-
797	439246.42	2325838.13	Геодезический метод	0.1	-
798	439228.45	2325822.57	Геодезический метод	0.1	-
799	439222.30	2325806.41	Геодезический метод	0.1	-
800	439203.69	2325716.41	Геодезический метод	0.1	-
801	439234.45	2325706.03	Геодезический метод	0.1	-
802	439247.76	2325703.84	Геодезический метод	0.1	-
803	439274.57	2325699.54	Геодезический метод	0.1	-
804	439292.69	2325699.88	Геодезический метод	0.1	-
805	439312.82	2325706.27	Геодезический метод	0.1	-
806	439323.33	2325715.11	Геодезический метод	0.1	-
807	439332.75	2325733.23	Геодезический метод	0.1	-
808	439338.16	2325739.21	Геодезический метод	0.1	-
809	439339.92	2325741.61	Геодезический метод	0.1	-
810	439340.67	2325743.99	Геодезический метод	0.1	-
811	439340.43	2325746.90	Геодезический метод	0.1	-
812	439338.90	2325749.72	Геодезический метод	0.1	-
813	439327.46	2325760.10	Геодезический метод	0.1	-

## 2. Сведения о характерных точках границ объекта

Обозначение характерных точек границ	Координаты, м		Метод определения координат характерной точки	Средняя квадратическая погрешность положения характерной точки (Mt), м	Описание обозначения точки на местности (при наличии)
	X	Y			
1	2	3	4	5	6
789	439316.55	2325777.41	Геодезический метод	0.1	-
814	439221.57	2325751.14	Геодезический метод	0.1	-
815	439223.76	2325732.71	Геодезический метод	0.1	-
816	439234.71	2325732.51	Геодезический метод	0.1	-
817	439254.72	2325713.23	Геодезический метод	0.1	-
818	439272.21	2325735.82	Геодезический метод	0.1	-
819	439297.08	2325714.89	Геодезический метод	0.1	-
820	439313.57	2325821.59	Геодезический метод	0.1	-
821	439258.31	2325821.19	Геодезический метод	0.1	-
822	439245.04	2325790.74	Геодезический метод	0.1	-
823	439262.77	2325783.58	Геодезический метод	0.1	-
824	439255.69	2325761.83	Геодезический метод	0.1	-
825	439227.27	2325764.40	Геодезический метод	0.1	-
826	439227.15	2325758.01	Геодезический метод	0.1	-
827	439219.73	2325758.62	Геодезический метод	0.1	-
828	439219.35	2325751.42	Геодезический метод	0.1	-
814	439221.57	2325751.14	Геодезический метод	0.1	-
829	439546.18	2328208.59	Геодезический метод	0.1	-
830	439534.81	2328270.81	Геодезический метод	0.1	-
831	439528.61	2328291.05	Геодезический метод	0.1	-
832	439520.18	2328290.68	Геодезический метод	0.1	-
833	439461.43	2328289.19	Геодезический метод	0.1	-
834	439381.04	2328282.09	Геодезический метод	0.1	-
835	439381.74	2328274.10	Геодезический метод	0.1	-
836	439376.82	2328273.66	Геодезический метод	0.1	-
837	439372.93	2328265.68	Геодезический метод	0.1	-

2. Сведения о характерных точках границ объекта					
Обозначение характерных точек границ	Координаты, м		Метод определения координат характерной точки	Средняя квадратическая погрешность положения характерной точки (Mt), м	Описание обозначения точки на местности (при наличии)
	X	Y			
1	2	3	4	5	6
838	439363.32	2328265.42	Геодезический метод	0.1	-
839	439357.46	2328266.79	Геодезический метод	0.1	-
840	439352.78	2328266.46	Геодезический метод	0.1	-
841	439341.76	2328265.38	Геодезический метод	0.1	-
842	439319.10	2328265.89	Геодезический метод	0.1	-
843	439318.08	2328265.81	Геодезический метод	0.1	-
844	439316.91	2328271.69	Геодезический метод	0.1	-
845	439316.21	2328275.22	Геодезический метод	0.1	-
846	439300.25	2328273.23	Геодезический метод	0.1	-
847	439236.28	2328272.56	Геодезический метод	0.1	-
848	438986.24	2328268.81	Геодезический метод	0.1	-
849	438878.82	2328266.58	Геодезический метод	0.1	-
850	438845.32	2328265.88	Геодезический метод	0.1	-
851	438730.78	2328265.57	Геодезический метод	0.1	-
852	438599.77	2328265.22	Геодезический метод	0.1	-
853	438598.83	2328265.22	Геодезический метод	0.1	-
854	438583.05	2328260.77	Геодезический метод	0.1	-
855	438567.27	2328256.10	Геодезический метод	0.1	-
856	438553.59	2328258.16	Геодезический метод	0.1	-
857	438543.52	2328262.49	Геодезический метод	0.1	-
858	438527.72	2328263.52	Геодезический метод	0.1	-
859	438485.59	2328268.66	Геодезический метод	0.1	-
860	438457.61	2328272.26	Геодезический метод	0.1	-
861	438236.65	2328298.02	Геодезический метод	0.1	-
862	438043.82	2328319.66	Геодезический метод	0.1	-
863	438039.20	2328278.52	Геодезический метод	0.1	-

## 2. Сведения о характерных точках границ объекта

Обозначение характерных точек границ	Координаты, м		Метод определения координат характерной точки	Средняя квадратическая погрешность положения характерной точки (Mt), м	Описание обозначения точки на местности (при наличии)
	X	Y			
1	2	3	4	5	6
864	438195.20	2328258.78	Геодезический метод	0.1	-
865	438306.32	2328241.90	Геодезический метод	0.1	-
866	438312.75	2328241.41	Геодезический метод	0.1	-
867	438332.69	2328238.89	Геодезический метод	0.1	-
868	438438.95	2328222.35	Геодезический метод	0.1	-
869	438683.09	2328197.05	Геодезический метод	0.1	-
870	438702.26	2328195.08	Геодезический метод	0.1	-
871	438725.91	2328192.64	Геодезический метод	0.1	-
872	438733.38	2328191.87	Геодезический метод	0.1	-
873	438881.97	2328193.81	Геодезический метод	0.1	-
874	438884.27	2328226.94	Геодезический метод	0.1	-
875	438914.47	2328227.23	Геодезический метод	0.1	-
876	438913.92	2328199.67	Геодезический метод	0.1	-
877	438935.11	2328199.28	Геодезический метод	0.1	-
878	438967.15	2328198.71	Геодезический метод	0.1	-
879	439018.42	2328181.46	Геодезический метод	0.1	-
880	439027.38	2328224.05	Геодезический метод	0.1	-
881	439077.85	2328219.04	Геодезический метод	0.1	-
882	439088.03	2328218.03	Геодезический метод	0.1	-
883	439111.69	2328215.68	Геодезический метод	0.1	-
884	439154.54	2328212.61	Геодезический метод	0.1	-
885	439173.55	2328207.57	Геодезический метод	0.1	-
886	439194.92	2328206.34	Геодезический метод	0.1	-
887	439218.03	2328204.64	Геодезический метод	0.1	-
888	439228.08	2328203.55	Геодезический метод	0.1	-
889	439322.96	2328189.95	Геодезический метод	0.1	-

2. Сведения о характерных точках границ объекта					
Обозначение характерных точек границ	Координаты, м		Метод определения координат характерной точки	Средняя квадратическая погрешность положения характерной точки (Mt), м	Описание обозначения точки на местности (при наличии)
	X	Y			
1	2	3	4	5	6
890	439362.15	2328182.88	Геодезический метод	0.1	-
891	439427.98	2328225.50	Геодезический метод	0.1	-
892	439441.06	2328231.24	Геодезический метод	0.1	-
893	439456.89	2328222.16	Геодезический метод	0.1	-
894	439473.22	2328197.57	Геодезический метод	0.1	-
895	439477.24	2328191.51	Геодезический метод	0.1	-
896	439470.04	2328188.80	Геодезический метод	0.1	-
897	439469.15	2328188.47	Геодезический метод	0.1	-
898	439447.46	2328176.83	Геодезический метод	0.1	-
899	439421.70	2328157.92	Геодезический метод	0.1	-
900	439426.95	2328150.77	Геодезический метод	0.1	-
901	439467.15	2328112.90	Геодезический метод	0.1	-
902	439488.20	2328097.81	Геодезический метод	0.1	-
903	439498.08	2328073.64	Геодезический метод	0.1	-
904	439498.15	2328073.47	Геодезический метод	0.1	-
905	439498.53	2328073.10	Геодезический метод	0.1	-
906	439501.00	2328042.96	Геодезический метод	0.1	-
907	439543.40	2328046.44	Геодезический метод	0.1	-
908	439541.81	2328058.37	Геодезический метод	0.1	-
909	439543.29	2328061.96	Геодезический метод	0.1	-
910	439546.82	2328062.50	Геодезический метод	0.1	-
911	439548.23	2328072.10	Геодезический метод	0.1	-
912	439556.03	2328074.84	Геодезический метод	0.1	-
913	439563.53	2328064.19	Геодезический метод	0.1	-
914	439564.87	2328059.51	Геодезический метод	0.1	-
915	439566.82	2328059.86	Геодезический метод	0.1	-

## 2. Сведения о характерных точках границ объекта

Обозначение характерных точек границ	Координаты, м		Метод определения координат характерной точки	Средняя квадратическая погрешность положения характерной точки (Mt), м	Описание обозначения точки на местности (при наличии)
	X	Y			
1	2	3	4	5	6
916	439570.18	2328060.47	Геодезический метод	0.1	-
917	439571.31	2328060.67	Геодезический метод	0.1	-
918	439548.05	2328198.38	Геодезический метод	0.1	-
829	439546.18	2328208.59	Геодезический метод	0.1	-
919	437148.11	2328456.28	Геодезический метод	0.1	-
920	436794.58	2328471.31	Геодезический метод	0.1	-
921	436591.45	2328461.55	Геодезический метод	0.1	-
922	436447.49	2328460.44	Геодезический метод	0.1	-
923	436258.31	2328458.98	Геодезический метод	0.1	-
924	436258.01	2328458.98	Геодезический метод	0.1	-
925	436253.06	2328411.82	Геодезический метод	0.1	-
926	436252.67	2328389.20	Геодезический метод	0.1	-
927	436254.25	2328374.52	Геодезический метод	0.1	-
928	436258.90	2328354.48	Геодезический метод	0.1	-
929	436270.81	2328349.40	Геодезический метод	0.1	-
930	436276.53	2328344.00	Геодезический метод	0.1	-
931	436280.81	2328337.81	Геодезический метод	0.1	-
932	436287.00	2328326.86	Геодезический метод	0.1	-
933	436290.89	2328319.93	Геодезический метод	0.1	-
934	436291.09	2328326.37	Геодезический метод	0.1	-
935	436292.39	2328367.14	Геодезический метод	0.1	-
936	436321.41	2328365.30	Геодезический метод	0.1	-
937	436324.65	2328358.39	Геодезический метод	0.1	-
938	436325.12	2328363.83	Геодезический метод	0.1	-
939	436331.22	2328363.76	Геодезический метод	0.1	-
940	436331.73	2328351.38	Геодезический метод	0.1	-



## 2. Сведения о характерных точках границ объекта

Обозначение характерных точек границ	Координаты, м		Метод определения координат характерной точки	Средняя квадратическая погрешность положения характерной точки (Mt), м	Описание обозначения точки на местности (при наличии)
	X	Y			
1	2	3	4	5	6
941	436331.55	2328343.64	Геодезический метод	0.1	-
942	436334.71	2328344.04	Геодезический метод	0.1	-
943	436359.19	2328347.16	Геодезический метод	0.1	-
944	436382.00	2328346.77	Геодезический метод	0.1	-
945	436383.26	2328327.47	Геодезический метод	0.1	-
946	436384.56	2328307.63	Геодезический метод	0.1	-
947	436419.08	2328312.41	Геодезический метод	0.1	-
948	436450.28	2328315.16	Геодезический метод	0.1	-
949	436451.05	2328324.07	Геодезический метод	0.1	-
950	436451.70	2328331.56	Геодезический метод	0.1	-
951	436456.05	2328337.34	Геодезический метод	0.1	-
952	436457.50	2328346.13	Геодезический метод	0.1	-
953	436466.08	2328348.57	Геодезический метод	0.1	-
954	436466.16	2328344.23	Геодезический метод	0.1	-
955	436478.81	2328344.04	Геодезический метод	0.1	-
956	436480.76	2328324.91	Геодезический метод	0.1	-
957	436481.53	2328317.35	Геодезический метод	0.1	-
958	436495.44	2328317.81	Геодезический метод	0.1	-
959	436507.60	2328318.83	Геодезический метод	0.1	-
960	436512.43	2328319.24	Геодезический метод	0.1	-
961	436524.02	2328321.46	Геодезический метод	0.1	-
962	436531.80	2328323.52	Геодезический метод	0.1	-
963	436540.90	2328326.94	Геодезический метод	0.1	-
964	436539.26	2328341.00	Геодезический метод	0.1	-
965	436538.24	2328340.82	Геодезический метод	0.1	-
966	436533.44	2328351.78	Геодезический метод	0.1	-

## 2. Сведения о характерных точках границ объекта

Обозначение характерных точек границ	Координаты, м		Метод определения координат характерной точки	Средняя квадратическая погрешность положения характерной точки (Mt), м	Описание обозначения точки на местности (при наличии)
	X	Y			
1	2	3	4	5	6
967	436533.04	2328363.15	Геодезический метод	0.1	-
968	436529.00	2328372.00	Геодезический метод	0.1	-
969	436515.90	2328375.37	Геодезический метод	0.1	-
970	436518.12	2328399.82	Геодезический метод	0.1	-
971	436540.98	2328400.03	Геодезический метод	0.1	-
972	436568.20	2328401.37	Геодезический метод	0.1	-
973	436585.22	2328403.25	Геодезический метод	0.1	-
974	436585.27	2328401.89	Геодезический метод	0.1	-
975	436598.80	2328403.20	Геодезический метод	0.1	-
976	436607.08	2328404.00	Геодезический метод	0.1	-
977	436607.14	2328398.98	Геодезический метод	0.1	-
978	436644.26	2328398.76	Геодезический метод	0.1	-
979	436643.11	2328407.39	Геодезический метод	0.1	-
980	436667.85	2328410.87	Геодезический метод	0.1	-
981	436669.49	2328410.84	Геодезический метод	0.1	-
982	436669.62	2328412.80	Геодезический метод	0.1	-
983	436695.29	2328412.54	Геодезический метод	0.1	-
984	436804.67	2328419.41	Геодезический метод	0.1	-
985	436823.64	2328418.26	Геодезический метод	0.1	-
986	436822.65	2328409.90	Геодезический метод	0.1	-
987	436849.47	2328407.67	Геодезический метод	0.1	-
988	436858.94	2328406.89	Геодезический метод	0.1	-
989	436900.32	2328405.13	Геодезический метод	0.1	-
990	436926.07	2328404.61	Геодезический метод	0.1	-
991	436948.80	2328406.04	Геодезический метод	0.1	-
992	436949.01	2328409.97	Геодезический метод	0.1	-

2. Сведения о характерных точках границ объекта					
Обозначение характерных точек границ	Координаты, м		Метод определения координат характерной точки	Средняя квадратическая погрешность положения характерной точки (Mt), м	Описание обозначения точки на местности (при наличии)
	X	Y			
1	2	3	4	5	6
993	436955.77	2328409.83	Геодезический метод	0.1	-
994	436979.51	2328408.51	Геодезический метод	0.1	-
995	436979.33	2328405.38	Геодезический метод	0.1	-
996	436989.42	2328404.94	Геодезический метод	0.1	-
997	437000.36	2328398.12	Геодезический метод	0.1	-
998	437001.86	2328392.52	Геодезический метод	0.1	-
999	437003.71	2328385.66	Геодезический метод	0.1	-
1000	437004.23	2328383.72	Геодезический метод	0.1	-
1001	437004.99	2328380.89	Геодезический метод	0.1	-
1002	437014.24	2328383.64	Геодезический метод	0.1	-
1003	437028.26	2328387.34	Геодезический метод	0.1	-
1004	437040.43	2328388.66	Геодезический метод	0.1	-
1005	437051.02	2328389.46	Геодезический метод	0.1	-
1006	437093.85	2328390.03	Геодезический метод	0.1	-
1007	437094.06	2328380.13	Геодезический метод	0.1	-
1008	437094.35	2328366.66	Геодезический метод	0.1	-
1009	437094.94	2328339.50	Геодезический метод	0.1	-
1010	437095.39	2328332.04	Геодезический метод	0.1	-
1011	437100.33	2328302.88	Геодезический метод	0.1	-
1012	437097.38	2328272.58	Геодезический метод	0.1	-
1013	437096.34	2328265.39	Геодезический метод	0.1	-
1014	437063.92	2328269.91	Геодезический метод	0.1	-
1015	436929.97	2328294.15	Геодезический метод	0.1	-
1016	436925.83	2328273.34	Геодезический метод	0.1	-
1017	436933.23	2328269.15	Геодезический метод	0.1	-
1018	436982.44	2328233.43	Геодезический метод	0.1	-

## 2. Сведения о характерных точках границ объекта

Обозначение характерных точек границ	Координаты, м		Метод определения координат характерной точки	Средняя квадратическая погрешность положения характерной точки (Mt), м	Описание обозначения точки на местности (при наличии)
	X	Y			
1	2	3	4	5	6
1019	437034.83	2328203.53	Геодезический метод	0.1	-
1020	437043.26	2328199.60	Геодезический метод	0.1	-
1021	437058.11	2328192.68	Геодезический метод	0.1	-
1022	437082.19	2328184.22	Геодезический метод	0.1	-
1023	437119.76	2328176.28	Геодезический метод	0.1	-
1024	437158.13	2328167.55	Геодезический метод	0.1	-
1025	437165.86	2328166.28	Геодезический метод	0.1	-
1026	437171.09	2328165.43	Геодезический метод	0.1	-
1027	437181.67	2328163.84	Геодезический метод	0.1	-
1028	437198.63	2328160.36	Геодезический метод	0.1	-
1029	437202.31	2328159.61	Геодезический метод	0.1	-
1030	437223.48	2328155.38	Геодезический метод	0.1	-
1031	437232.21	2328154.85	Геодезический метод	0.1	-
1032	437237.24	2328155.11	Геодезический метод	0.1	-
1033	437242.53	2328157.49	Геодезический метод	0.1	-
1034	437242.61	2328157.58	Геодезический метод	0.1	-
1035	437247.56	2328162.78	Геодезический метод	0.1	-
1036	437252.45	2328170.55	Геодезический метод	0.1	-
1037	437308.20	2328392.90	Геодезический метод	0.1	-
1038	437197.18	2328391.41	Геодезический метод	0.1	-
1039	437156.52	2328445.16	Геодезический метод	0.1	-
919	437148.11	2328456.28	Геодезический метод	0.1	-
1040	437080.02	2328218.99	Геодезический метод	0.1	-
1041	437082.53	2328218.05	Геодезический метод	0.1	-
1042	437085.12	2328217.40	Геодезический метод	0.1	-
1043	437088.01	2328216.75	Геодезический метод	0.1	-

## 2. Сведения о характерных точках границ объекта

Обозначение характерных точек границ	Координаты, м		Метод определения координат характерной точки	Средняя квадратическая погрешность положения характерной точки (Mt), м	Описание обозначения точки на местности (при наличии)
	X	Y			
1	2	3	4	5	6
1044	437090.37	2328215.75	Геодезический метод	0.1	-
1045	437092.93	2328213.73	Геодезический метод	0.1	-
1046	437095.05	2328211.64	Геодезический метод	0.1	-
1047	437096.74	2328210.08	Геодезический метод	0.1	-
1048	437098.75	2328209.24	Геодезический метод	0.1	-
1049	437100.20	2328208.18	Геодезический метод	0.1	-
1050	437101.71	2328206.13	Геодезический метод	0.1	-
1051	437103.27	2328204.42	Геодезический метод	0.1	-
1052	437105.46	2328202.57	Геодезический метод	0.1	-
1053	437107.24	2328201.29	Геодезический метод	0.1	-
1054	437108.83	2328201.32	Геодезический метод	0.1	-
1055	437110.00	2328201.72	Геодезический метод	0.1	-
1056	437111.19	2328203.06	Геодезический метод	0.1	-
1057	437112.02	2328204.48	Геодезический метод	0.1	-
1058	437112.71	2328205.84	Геодезический метод	0.1	-
1059	437113.89	2328207.03	Геодезический метод	0.1	-
1060	437114.58	2328208.68	Геодезический метод	0.1	-
1061	437114.55	2328209.91	Геодезический метод	0.1	-
1062	437113.72	2328211.72	Геодезический метод	0.1	-
1063	437112.46	2328213.21	Геодезический метод	0.1	-
1064	437110.76	2328214.98	Геодезический метод	0.1	-
1065	437108.99	2328216.55	Геодезический метод	0.1	-
1066	437107.22	2328218.04	Геодезический метод	0.1	-
1067	437105.60	2328219.53	Геодезический метод	0.1	-
1068	437104.54	2328220.86	Геодезический метод	0.1	-
1069	437103.41	2328221.68	Геодезический метод	0.1	-

## 2. Сведения о характерных точках границ объекта

Обозначение характерных точек границ	Координаты, м		Метод определения координат характерной точки	Средняя квадратическая погрешность положения характерной точки (Mt), м	Описание обозначения точки на местности (при наличии)
	X	Y			
1	2	3	4	5	6
1070	437101.12	2328222.75	Геодезический метод	0.1	-
1071	437098.55	2328224.34	Геодезический метод	0.1	-
1072	437096.20	2328225.99	Геодезический метод	0.1	-
1073	437094.08	2328227.86	Геодезический метод	0.1	-
1074	437090.54	2328231.13	Геодезический метод	0.1	-
1075	437088.83	2328232.48	Геодезический метод	0.1	-
1076	437086.50	2328234.79	Геодезический метод	0.1	-
1077	437085.08	2328235.76	Геодезический метод	0.1	-
1078	437083.44	2328235.76	Геодезический метод	0.1	-
1079	437082.68	2328235.75	Геодезический метод	0.1	-
1080	437080.98	2328234.50	Геодезический метод	0.1	-
1081	437080.28	2328232.15	Геодезический метод	0.1	-
1082	437079.48	2328229.48	Геодезический метод	0.1	-
1083	437079.01	2328226.60	Геодезический метод	0.1	-
1084	437078.40	2328223.80	Геодезический метод	0.1	-
1085	437078.11	2328220.84	Геодезический метод	0.1	-
1040	437080.02	2328218.99	Геодезический метод	0.1	-
1086	438023.39	2328689.02	Геодезический метод	0.1	-
1087	438018.02	2328707.41	Геодезический метод	0.1	-
1088	438020.73	2328734.73	Геодезический метод	0.1	-
1089	438028.77	2328753.29	Геодезический метод	0.1	-
1090	438031.12	2328758.72	Геодезический метод	0.1	-
1091	438031.24	2328760.20	Геодезический метод	0.1	-
1092	438034.96	2328806.53	Геодезический метод	0.1	-
1093	438022.60	2328836.16	Геодезический метод	0.1	-
1094	437985.92	2328893.81	Геодезический метод	0.1	-

## 2. Сведения о характерных точках границ объекта

Обозначение характерных точек границ	Координаты, м		Метод определения координат характерной точки	Средняя квадратическая погрешность положения характерной точки (Mt), м	Описание обозначения точки на местности (при наличии)
	X	Y			
1	2	3	4	5	6
1095	437980.55	2328902.24	Геодезический метод	0.1	-
1096	437983.35	2328930.54	Геодезический метод	0.1	-
1097	437993.41	2328939.30	Геодезический метод	0.1	-
1098	437997.46	2328939.08	Геодезический метод	0.1	-
1099	438003.32	2328938.76	Геодезический метод	0.1	-
1100	438011.52	2328933.74	Геодезический метод	0.1	-
1101	438016.84	2328926.30	Геодезический метод	0.1	-
1102	438017.46	2328914.29	Геодезический метод	0.1	-
1103	438011.51	2328895.56	Геодезический метод	0.1	-
1104	438015.16	2328880.30	Геодезический метод	0.1	-
1105	438028.42	2328872.50	Геодезический метод	0.1	-
1106	438041.90	2328871.00	Геодезический метод	0.1	-
1107	438041.43	2328884.65	Геодезический метод	0.1	-
1108	438036.37	2328917.96	Геодезический метод	0.1	-
1109	438043.94	2328936.22	Геодезический метод	0.1	-
1110	438039.55	2328946.89	Геодезический метод	0.1	-
1111	438032.55	2328946.51	Геодезический метод	0.1	-
1112	438018.57	2328953.70	Геодезический метод	0.1	-
1113	438013.97	2328973.36	Геодезический метод	0.1	-
1114	437995.13	2328974.34	Геодезический метод	0.1	-
1115	437984.55	2328978.58	Геодезический метод	0.1	-
1116	437893.86	2328762.10	Геодезический метод	0.1	-
1117	437829.70	2328788.98	Геодезический метод	0.1	-
1118	437744.87	2328824.52	Геодезический метод	0.1	-
1119	437713.34	2328971.09	Геодезический метод	0.1	-
1120	437841.25	2329037.46	Геодезический метод	0.1	-

## 2. Сведения о характерных точках границ объекта

Обозначение характерных точек границ	Координаты, м		Метод определения координат характерной точки	Средняя квадратическая погрешность положения характерной точки (Mt), м	Описание обозначения точки на местности (при наличии)
	X	Y			
1	2	3	4	5	6
1121	437865.61	2329050.09	Геодезический метод	0.1	-
1122	437864.05	2329052.21	Геодезический метод	0.1	-
1123	437863.84	2329052.51	Геодезический метод	0.1	-
1124	437857.45	2329063.03	Геодезический метод	0.1	-
1125	437852.24	2329079.42	Геодезический метод	0.1	-
1126	437843.04	2329108.18	Геодезический метод	0.1	-
1127	437842.85	2329108.79	Геодезический метод	0.1	-
1128	437841.24	2329113.30	Геодезический метод	0.1	-
1129	437832.71	2329137.23	Геодезический метод	0.1	-
1130	437829.33	2329143.89	Геодезический метод	0.1	-
1131	437772.72	2329114.53	Геодезический метод	0.1	-
1132	437744.01	2329099.64	Геодезический метод	0.1	-
1133	437728.43	2329091.56	Геодезический метод	0.1	-
1134	437722.11	2329088.28	Геодезический метод	0.1	-
1135	437650.99	2329051.40	Геодезический метод	0.1	-
1136	437646.19	2329048.91	Геодезический метод	0.1	-
1137	437539.93	2328993.78	Геодезический метод	0.1	-
1138	437512.22	2328979.41	Геодезический метод	0.1	-
1139	437550.78	2328801.68	Геодезический метод	0.1	-
1140	437552.21	2328795.09	Геодезический метод	0.1	-
1141	437552.50	2328793.77	Геодезический метод	0.1	-
1142	437557.12	2328772.46	Геодезический метод	0.1	-
1143	437558.12	2328767.84	Геодезический метод	0.1	-
1144	437571.05	2328712.63	Геодезический метод	0.1	-
1145	437583.44	2328662.67	Геодезический метод	0.1	-
1146	437589.53	2328638.33	Геодезический метод	0.1	-



## 2. Сведения о характерных точках границ объекта

Обозначение характерных точек границ	Координаты, м		Метод определения координат характерной точки	Средняя квадратическая погрешность положения характерной точки (Mt), м	Описание обозначения точки на местности (при наличии)
	X	Y			
1	2	3	4	5	6
1147	437598.33	2328603.16	Геодезический метод	0.1	-
1148	437604.40	2328575.18	Геодезический метод	0.1	-
1149	437611.88	2328553.25	Геодезический метод	0.1	-
1150	437635.74	2328508.95	Геодезический метод	0.1	-
1151	437647.27	2328493.14	Геодезический метод	0.1	-
1152	437651.50	2328487.76	Геодезический метод	0.1	-
1153	437681.57	2328454.65	Геодезический метод	0.1	-
1154	437708.32	2328430.68	Геодезический метод	0.1	-
1155	437731.77	2328410.70	Геодезический метод	0.1	-
1156	437749.43	2328396.11	Геодезический метод	0.1	-
1157	437771.70	2328383.04	Геодезический метод	0.1	-
1158	437789.51	2328375.74	Геодезический метод	0.1	-
1159	437836.31	2328366.03	Геодезический метод	0.1	-
1160	437857.89	2328364.20	Геодезический метод	0.1	-
1161	437869.84	2328367.58	Геодезический метод	0.1	-
1162	437883.04	2328366.47	Геодезический метод	0.1	-
1163	437899.84	2328361.37	Геодезический метод	0.1	-
1164	437928.63	2328355.43	Геодезический метод	0.1	-
1165	437977.59	2328348.03	Геодезический метод	0.1	-
1166	438051.61	2328338.04	Геодезический метод	0.1	-
1167	438079.34	2328486.20	Геодезический метод	0.1	-
1168	438079.37	2328486.37	Геодезический метод	0.1	-
1169	438087.20	2328528.18	Геодезический метод	0.1	-
1170	438107.69	2328637.69	Геодезический метод	0.1	-
1171	438109.15	2328645.48	Геодезический метод	0.1	-
1172	438109.40	2328646.82	Геодезический метод	0.1	-

## 2. Сведения о характерных точках границ объекта

Обозначение характерных точек границ	Координаты, м		Метод определения координат характерной точки	Средняя квадратическая погрешность положения характерной точки (Mt), м	Описание обозначения точки на местности (при наличии)
	X	Y			
1	2	3	4	5	6
1173	438084.10	2328654.18	Геодезический метод	0.1	-
1174	438070.98	2328659.68	Геодезический метод	0.1	-
1175	438064.98	2328662.20	Геодезический метод	0.1	-
1176	438055.53	2328666.18	Геодезический метод	0.1	-
1177	438040.22	2328672.61	Геодезический метод	0.1	-
1086	438023.39	2328689.02	Геодезический метод	0.1	-
1178	437509.44	2328645.75	Геодезический метод	0.1	-
1179	437509.76	2328645.79	Геодезический метод	0.1	-
1180	437506.11	2328654.48	Геодезический метод	0.1	-
1181	437502.27	2328654.13	Геодезический метод	0.1	-
1182	437428.90	2328649.06	Геодезический метод	0.1	-
1183	437395.11	2328646.72	Геодезический метод	0.1	-
1184	437369.35	2328645.33	Геодезический метод	0.1	-
1185	437362.02	2328607.56	Геодезический метод	0.1	-
1186	437332.85	2328491.20	Геодезический метод	0.1	-
1187	437343.72	2328490.09	Геодезический метод	0.1	-
1188	437377.39	2328486.66	Геодезический метод	0.1	-
1189	437489.83	2328475.19	Геодезический метод	0.1	-
1190	437492.55	2328506.30	Геодезический метод	0.1	-
1191	437493.13	2328524.49	Геодезический метод	0.1	-
1192	437485.44	2328564.93	Геодезический метод	0.1	-
1193	437476.49	2328595.93	Геодезический метод	0.1	-
1194	437499.37	2328614.39	Геодезический метод	0.1	-
1195	437512.11	2328631.49	Геодезический метод	0.1	-
1196	437514.41	2328635.99	Геодезический метод	0.1	-
1197	437513.81	2328636.42	Геодезический метод	0.1	-

## 2. Сведения о характерных точках границ объекта

Обозначение характерных точек границ	Координаты, м		Метод определения координат характерной точки	Средняя квадратическая погрешность положения характерной точки (Mt), м	Описание обозначения точки на местности (при наличии)
	X	Y			
1	2	3	4	5	6
1198	437512.40	2328638.65	Геодезический метод	0.1	-
1199	437511.66	2328640.03	Геодезический метод	0.1	-
1200	437511.21	2328640.85	Геодезический метод	0.1	-
1201	437510.44	2328642.99	Геодезический метод	0.1	-
1202	437509.79	2328644.13	Геодезический метод	0.1	-
1178	437509.44	2328645.75	Геодезический метод	0.1	-
1203	437417.33	2328486.64	Геодезический метод	0.1	-
1204	437440.71	2328484.47	Геодезический метод	0.1	-
1205	437443.41	2328519.25	Геодезический метод	0.1	-
1206	437437.81	2328549.72	Геодезический метод	0.1	-
1207	437427.87	2328580.84	Геодезический метод	0.1	-
1208	437424.72	2328608.77	Геодезический метод	0.1	-
1209	437371.33	2328609.89	Геодезический метод	0.1	-
1210	437343.48	2328496.45	Геодезический метод	0.1	-
1203	437417.33	2328486.64	Геодезический метод	0.1	-
1211	438679.49	2329979.28	Геодезический метод	0.1	-
1212	438660.20	2329987.40	Геодезический метод	0.1	-
1213	438671.88	2329979.67	Геодезический метод	0.1	-
1214	438654.45	2329971.23	Геодезический метод	0.1	-
1215	438658.80	2329988.33	Геодезический метод	0.1	-
1216	438659.88	2329987.62	Геодезический метод	0.1	-
1217	438655.93	2330001.54	Геодезический метод	0.1	-
1218	438645.69	2330034.97	Геодезический метод	0.1	-
1219	438643.63	2330041.69	Геодезический метод	0.1	-
1220	438638.15	2330059.57	Геодезический метод	0.1	-
1221	438626.67	2330055.75	Геодезический метод	0.1	-

## 2. Сведения о характерных точках границ объекта

Обозначение характерных точек границ	Координаты, м		Метод определения координат характерной точки	Средняя квадратическая погрешность положения характерной точки (Mt), м	Описание обозначения точки на местности (при наличии)
	X	Y			
1	2	3	4	5	6
1222	438618.59	2330053.05	Геодезический метод	0.1	-
1223	438522.66	2330020.97	Геодезический метод	0.1	-
1224	438537.82	2329981.80	Геодезический метод	0.1	-
1225	438410.16	2329922.26	Геодезический метод	0.1	-
1226	438407.30	2329866.39	Геодезический метод	0.1	-
1227	438515.60	2329911.32	Геодезический метод	0.1	-
1228	438661.01	2329971.64	Геодезический метод	0.1	-
1211	438679.49	2329979.28	Геодезический метод	0.1	-
1229	438652.92	2329999.04	Геодезический метод	0.1	-
1230	438655.32	2330000.05	Геодезический метод	0.1	-
1231	438652.52	2330006.74	Геодезический метод	0.1	-
1232	438650.11	2330005.73	Геодезический метод	0.1	-
1229	438652.92	2329999.04	Геодезический метод	0.1	-
1233	438440.77	2329891.31	Геодезический метод	0.1	-
1234	438443.16	2329892.31	Геодезический метод	0.1	-
1235	438440.72	2329898.17	Геодезический метод	0.1	-
1236	438438.31	2329897.16	Геодезический метод	0.1	-
1233	438440.77	2329891.31	Геодезический метод	0.1	-
1237	438432.04	2329906.47	Геодезический метод	0.1	-
1238	438434.44	2329907.47	Геодезический метод	0.1	-
1239	438431.54	2329914.38	Геодезический метод	0.1	-
1240	438429.14	2329913.36	Геодезический метод	0.1	-
1237	438432.04	2329906.47	Геодезический метод	0.1	-
1241	437687.91	2330755.36	Геодезический метод	0.1	-
1242	437660.33	2330691.99	Геодезический метод	0.1	-
1243	437651.96	2330661.60	Геодезический метод	0.1	-

## 2. Сведения о характерных точках границ объекта

Обозначение характерных точек границ	Координаты, м		Метод определения координат характерной точки	Средняя квадратическая погрешность положения характерной точки (Mt), м	Описание обозначения точки на местности (при наличии)
	X	Y			
1	2	3	4	5	6
1244	437649.86	2330637.59	Геодезический метод	0.1	-
1245	437652.67	2330594.88	Геодезический метод	0.1	-
1246	437667.12	2330543.53	Геодезический метод	0.1	-
1247	437701.19	2330559.97	Геодезический метод	0.1	-
1248	437681.19	2330616.62	Геодезический метод	0.1	-
1249	437848.18	2330758.07	Геодезический метод	0.1	-
1250	437832.30	2330873.93	Геодезический метод	0.1	-
1251	437827.46	2330869.32	Геодезический метод	0.1	-
1252	437776.96	2330821.22	Геодезический метод	0.1	-
1253	437731.80	2330780.94	Геодезический метод	0.1	-
1254	437718.81	2330796.49	Геодезический метод	0.1	-
1241	437687.91	2330755.36	Геодезический метод	0.1	-
1255	437632.61	2330600.85	Геодезический метод	0.1	-
1256	437631.39	2330638.70	Геодезический метод	0.1	-
1257	437633.24	2330664.54	Геодезический метод	0.1	-
1258	437642.50	2330699.36	Геодезический метод	0.1	-
1259	437645.28	2330705.26	Геодезический метод	0.1	-
1260	437656.14	2330728.30	Геодезический метод	0.1	-
1261	437475.42	2330574.40	Геодезический метод	0.1	-
1262	437329.79	2330450.71	Геодезический метод	0.1	-
1263	437356.28	2330420.86	Геодезический метод	0.1	-
1264	437346.20	2330412.10	Геодезический метод	0.1	-
1265	437355.45	2330402.08	Геодезический метод	0.1	-
1266	437346.73	2330394.52	Геодезический метод	0.1	-
1267	437369.23	2330374.45	Геодезический метод	0.1	-
1268	437331.83	2330340.24	Геодезический метод	0.1	-

## 2. Сведения о характерных точках границ объекта

Обозначение характерных точек границ	Координаты, м		Метод определения координат характерной точки	Средняя квадратическая погрешность положения характерной точки (Mt), м	Описание обозначения точки на местности (при наличии)
	X	Y			
1	2	3	4	5	6
1269	437329.17	2330337.81	Геодезический метод	0.1	-
1270	437325.96	2330341.39	Геодезический метод	0.1	-
1271	437298.46	2330321.17	Геодезический метод	0.1	-
1272	437277.94	2330290.43	Геодезический метод	0.1	-
1273	437264.91	2330258.57	Геодезический метод	0.1	-
1274	437260.27	2330247.23	Геодезический метод	0.1	-
1275	437255.62	2330239.13	Геодезический метод	0.1	-
1276	437246.88	2330227.13	Геодезический метод	0.1	-
1277	437241.34	2330221.30	Геодезический метод	0.1	-
1278	437231.91	2330213.80	Геодезический метод	0.1	-
1279	437225.55	2330210.67	Геодезический метод	0.1	-
1280	437195.07	2330203.82	Геодезический метод	0.1	-
1281	437173.26	2330197.18	Геодезический метод	0.1	-
1282	437142.42	2330187.78	Геодезический метод	0.1	-
1283	437129.44	2330181.29	Геодезический метод	0.1	-
1284	437098.35	2330165.74	Геодезический метод	0.1	-
1285	437069.68	2330168.46	Геодезический метод	0.1	-
1286	437068.03	2330167.90	Геодезический метод	0.1	-
1287	437068.37	2330167.51	Геодезический метод	0.1	-
1288	437069.73	2330165.96	Геодезический метод	0.1	-
1289	437082.70	2330151.20	Геодезический метод	0.1	-
1290	437088.70	2330144.37	Геодезический метод	0.1	-
1291	437097.49	2330134.37	Геодезический метод	0.1	-
1292	437135.08	2330165.53	Геодезический метод	0.1	-
1293	437150.53	2330178.33	Геодезический метод	0.1	-
1294	437174.78	2330149.08	Геодезический метод	0.1	-

## 2. Сведения о характерных точках границ объекта

Обозначение характерных точек границ	Координаты, м		Метод определения координат характерной точки	Средняя квадратическая погрешность положения характерной точки (Mt), м	Описание обозначения точки на местности (при наличии)
	X	Y			
1	2	3	4	5	6
1295	437209.40	2330169.61	Геодезический метод	0.1	-
1296	437227.74	2330183.02	Геодезический метод	0.1	-
1297	437321.56	2330269.52	Геодезический метод	0.1	-
1298	437339.95	2330247.70	Геодезический метод	0.1	-
1299	437361.85	2330221.71	Геодезический метод	0.1	-
1300	437389.54	2330188.85	Геодезический метод	0.1	-
1301	437398.11	2330196.36	Геодезический метод	0.1	-
1302	437405.04	2330188.43	Геодезический метод	0.1	-
1303	437409.51	2330183.32	Геодезический метод	0.1	-
1304	437409.99	2330182.77	Геодезический метод	0.1	-
1305	437411.31	2330190.30	Геодезический метод	0.1	-
1306	437418.39	2330237.35	Геодезический метод	0.1	-
1307	437518.86	2330235.52	Геодезический метод	0.1	-
1308	437524.11	2330366.99	Геодезический метод	0.1	-
1309	437690.37	2330392.08	Геодезический метод	0.1	-
1310	437690.29	2330392.34	Геодезический метод	0.1	-
1311	437689.78	2330394.10	Геодезический метод	0.1	-
1312	437678.94	2330433.29	Геодезический метод	0.1	-
1255	437632.61	2330600.85	Геодезический метод	0.1	-
1313	437475.32	2330312.05	Геодезический метод	0.1	-
1314	437507.80	2330312.09	Геодезический метод	0.1	-
1315	437517.41	2330320.29	Геодезический метод	0.1	-
1316	437518.42	2330355.87	Геодезический метод	0.1	-
1317	437518.57	2330361.33	Геодезический метод	0.1	-
1318	437519.97	2330361.21	Геодезический метод	0.1	-
1319	437520.41	2330374.22	Геодезический метод	0.1	-

## 2. Сведения о характерных точках границ объекта

Обозначение характерных точек границ	Координаты, м		Метод определения координат характерной точки	Средняя квадратическая погрешность положения характерной точки (Mt), м	Описание обозначения точки на местности (при наличии)
	X	Y			
1	2	3	4	5	6
1320	437513.10	2330374.46	Геодезический метод	0.1	-
1321	437505.13	2330374.42	Геодезический метод	0.1	-
1322	437505.17	2330377.42	Геодезический метод	0.1	-
1323	437460.47	2330374.40	Геодезический метод	0.1	-
1324	437455.73	2330317.03	Геодезический метод	0.1	-
1313	437475.32	2330312.05	Геодезический метод	0.1	-
1325	437009.20	2330061.18	Геодезический метод	0.1	-
1326	436990.09	2330045.34	Геодезический метод	0.1	-
1327	437000.83	2330044.31	Геодезический метод	0.1	-
1328	437006.33	2330042.62	Геодезический метод	0.1	-
1329	437009.51	2330040.08	Геодезический метод	0.1	-
1330	437014.38	2330034.57	Геодезический метод	0.1	-
1331	437019.41	2330026.98	Геодезический метод	0.1	-
1325	437009.20	2330061.18	Геодезический метод	0.1	-
1332	438265.40	2329887.20	Геодезический метод	0.1	-
1333	438229.24	2329868.61	Геодезический метод	0.1	-
1334	438241.78	2329844.21	Геодезический метод	0.1	-
1335	438234.35	2329841.08	Геодезический метод	0.1	-
1336	438226.73	2329837.88	Геодезический метод	0.1	-
1337	438106.17	2329787.80	Геодезический метод	0.1	-
1338	438107.99	2329768.90	Геодезический метод	0.1	-
1339	438110.23	2329745.52	Геодезический метод	0.1	-
1340	438100.93	2329741.76	Геодезический метод	0.1	-
1341	438096.45	2329778.09	Геодезический метод	0.1	-
1342	438091.00	2329782.33	Геодезический метод	0.1	-
1343	437996.42	2329751.18	Геодезический метод	0.1	-



## 2. Сведения о характерных точках границ объекта

Обозначение характерных точек границ	Координаты, м		Метод определения координат характерной точки	Средняя квадратическая погрешность положения характерной точки (Mt), м	Описание обозначения точки на местности (при наличии)
	X	Y			
1	2	3	4	5	6
1344	437998.93	2329744.49	Геодезический метод	0.1	-
1345	438001.59	2329737.42	Геодезический метод	0.1	-
1346	437915.63	2329701.31	Геодезический метод	0.1	-
1347	437632.49	2329584.19	Геодезический метод	0.1	-
1348	437597.48	2329661.85	Геодезический метод	0.1	-
1349	437582.85	2329694.32	Геодезический метод	0.1	-
1350	437581.33	2329693.44	Геодезический метод	0.1	-
1351	437570.45	2329680.23	Геодезический метод	0.1	-
1352	437562.36	2329661.16	Геодезический метод	0.1	-
1353	437555.78	2329662.84	Геодезический метод	0.1	-
1354	437537.48	2329702.78	Геодезический метод	0.1	-
1355	437513.91	2329691.33	Геодезический метод	0.1	-
1356	437501.73	2329713.80	Геодезический метод	0.1	-
1357	437501.39	2329714.44	Геодезический метод	0.1	-
1358	437500.64	2329714.10	Геодезический метод	0.1	-
1359	437495.03	2329711.57	Геодезический метод	0.1	-
1360	437472.68	2329701.49	Геодезический метод	0.1	-
1361	437470.58	2329706.18	Геодезический метод	0.1	-
1362	437467.55	2329712.95	Геодезический метод	0.1	-
1363	437464.16	2329720.53	Геодезический метод	0.1	-
1364	437379.78	2329680.90	Геодезический метод	0.1	-
1365	437375.19	2329809.77	Геодезический метод	0.1	-
1366	437369.88	2329936.88	Геодезический метод	0.1	-
1367	437394.93	2330092.14	Геодезический метод	0.1	-
1368	437395.20	2330093.80	Геодезический метод	0.1	-
1369	437311.55	2330024.02	Геодезический метод	0.1	-

## 2. Сведения о характерных точках границ объекта

Обозначение характерных точек границ	Координаты, м		Метод определения координат характерной точки	Средняя квадратическая погрешность положения характерной точки (Mt), м	Описание обозначения точки на местности (при наличии)
	X	Y			
1	2	3	4	5	6
1370	437327.23	2330006.12	Геодезический метод	0.1	-
1371	437329.04	2330004.03	Геодезический метод	0.1	-
1372	437345.91	2329985.11	Геодезический метод	0.1	-
1373	437348.66	2329982.03	Геодезический метод	0.1	-
1374	437307.15	2329757.82	Геодезический метод	0.1	-
1375	437320.79	2329638.98	Геодезический метод	0.1	-
1376	437297.32	2329614.73	Геодезический метод	0.1	-
1377	437317.64	2329593.87	Геодезический метод	0.1	-
1378	437334.14	2329576.94	Геодезический метод	0.1	-
1379	437356.84	2329553.64	Геодезический метод	0.1	-
1380	437385.85	2329523.04	Геодезический метод	0.1	-
1381	437399.94	2329532.69	Геодезический метод	0.1	-
1382	437399.00	2329567.03	Геодезический метод	0.1	-
1383	437481.53	2329622.92	Геодезический метод	0.1	-
1384	437491.90	2329605.97	Геодезический метод	0.1	-
1385	437551.90	2329641.30	Геодезический метод	0.1	-
1386	437587.98	2329561.26	Геодезический метод	0.1	-
1387	437445.38	2329500.83	Геодезический метод	0.1	-
1388	437383.38	2329474.56	Геодезический метод	0.1	-
1389	437375.87	2329471.38	Геодезический метод	0.1	-
1390	437358.70	2329489.65	Геодезический метод	0.1	-
1391	437348.32	2329500.69	Геодезический метод	0.1	-
1392	437300.17	2329548.58	Геодезический метод	0.1	-
1393	437278.51	2329570.38	Геодезический метод	0.1	-
1394	437261.01	2329588.01	Геодезический метод	0.1	-
1395	437249.63	2329598.06	Геодезический метод	0.1	-

## 2. Сведения о характерных точках границ объекта

Обозначение характерных точек границ	Координаты, м		Метод определения координат характерной точки	Средняя квадратическая погрешность положения характерной точки (Mt), м	Описание обозначения точки на местности (при наличии)
	X	Y			
1	2	3	4	5	6
1396	437237.20	2329607.06	Геодезический метод	0.1	-
1397	437227.41	2329613.14	Геодезический метод	0.1	-
1398	437199.89	2329625.31	Геодезический метод	0.1	-
1399	437150.68	2329645.42	Геодезический метод	0.1	-
1400	437142.21	2329647.54	Геодезический метод	0.1	-
1401	437132.45	2329648.17	Геодезический метод	0.1	-
1402	437145.57	2329623.92	Геодезический метод	0.1	-
1403	437148.99	2329618.76	Геодезический метод	0.1	-
1404	437157.15	2329606.43	Геодезический метод	0.1	-
1405	437150.33	2329600.99	Геодезический метод	0.1	-
1406	437149.71	2329600.51	Геодезический метод	0.1	-
1407	437147.26	2329598.56	Геодезический метод	0.1	-
1408	437146.53	2329597.98	Геодезический метод	0.1	-
1409	437130.30	2329585.11	Геодезический метод	0.1	-
1410	437126.09	2329581.77	Геодезический метод	0.1	-
1411	437120.37	2329586.52	Геодезический метод	0.1	-
1412	437108.06	2329579.92	Геодезический метод	0.1	-
1413	437100.86	2329576.06	Геодезический метод	0.1	-
1414	437080.31	2329565.04	Геодезический метод	0.1	-
1415	437035.55	2329541.04	Геодезический метод	0.1	-
1416	437025.90	2329553.21	Геодезический метод	0.1	-
1417	437008.07	2329539.12	Геодезический метод	0.1	-
1418	436987.91	2329520.94	Геодезический метод	0.1	-
1419	436969.11	2329505.41	Геодезический метод	0.1	-
1420	436958.87	2329518.50	Геодезический метод	0.1	-
1421	436924.46	2329562.49	Геодезический метод	0.1	-

2. Сведения о характерных точках границ объекта					
Обозначение характерных точек границ	Координаты, м		Метод определения координат характерной точки	Средняя квадратическая погрешность положения характерной точки (Mt), м	Описание обозначения точки на местности (при наличии)
	X	Y			
1	2	3	4	5	6
1422	436921.66	2329560.09	Геодезический метод	0.1	-
1423	436915.84	2329555.10	Геодезический метод	0.1	-
1424	436911.68	2329551.53	Геодезический метод	0.1	-
1425	436905.29	2329546.06	Геодезический метод	0.1	-
1426	436876.77	2329523.04	Геодезический метод	0.1	-
1427	436863.12	2329508.26	Геодезический метод	0.1	-
1428	436843.21	2329524.33	Геодезический метод	0.1	-
1429	436835.47	2329530.58	Геодезический метод	0.1	-
1430	436827.90	2329523.89	Геодезический метод	0.1	-
1431	436821.63	2329515.24	Геодезический метод	0.1	-
1432	436812.64	2329506.63	Геодезический метод	0.1	-
1433	436787.07	2329485.34	Геодезический метод	0.1	-
1434	436744.20	2329472.37	Геодезический метод	0.1	-
1435	436722.59	2329498.33	Геодезический метод	0.1	-
1436	436657.38	2329576.68	Геодезический метод	0.1	-
1437	436671.70	2329694.08	Геодезический метод	0.1	-
1438	436673.36	2329707.63	Геодезический метод	0.1	-
1439	436654.89	2329709.88	Геодезический метод	0.1	-
1440	436647.66	2329716.68	Геодезический метод	0.1	-
1441	436639.29	2329724.55	Геодезический метод	0.1	-
1442	436634.66	2329728.90	Геодезический метод	0.1	-
1443	436626.11	2329736.94	Геодезический метод	0.1	-
1444	436683.05	2329787.06	Геодезический метод	0.1	-
1445	436693.06	2329869.05	Геодезический метод	0.1	-
1446	436685.02	2329881.82	Геодезический метод	0.1	-
1447	436692.59	2329888.77	Геодезический метод	0.1	-

## 2. Сведения о характерных точках границ объекта

Обозначение характерных точек границ	Координаты, м		Метод определения координат характерной точки	Средняя квадратическая погрешность положения характерной точки (Mt), м	Описание обозначения точки на местности (при наличии)
	X	Y			
1	2	3	4	5	6
1448	436695.83	2329891.74	Геодезический метод	0.1	-
1449	436705.04	2329900.20	Геодезический метод	0.1	-
1450	436714.46	2329889.48	Геодезический метод	0.1	-
1451	436761.89	2329928.80	Геодезический метод	0.1	-
1452	436740.97	2329954.03	Геодезический метод	0.1	-
1453	436698.99	2329917.70	Геодезический метод	0.1	-
1454	436681.91	2329902.92	Геодезический метод	0.1	-
1455	436629.18	2329857.30	Геодезический метод	0.1	-
1456	436588.53	2329772.47	Геодезический метод	0.1	-
1457	436579.70	2329737.58	Геодезический метод	0.1	-
1458	436558.40	2329741.89	Геодезический метод	0.1	-
1459	436552.36	2329742.92	Геодезический метод	0.1	-
1460	436551.85	2329733.10	Геодезический метод	0.1	-
1461	436528.26	2329626.83	Геодезический метод	0.1	-
1462	436514.35	2329614.67	Геодезический метод	0.1	-
1463	436476.00	2329630.44	Геодезический метод	0.1	-
1464	436472.30	2329629.65	Геодезический метод	0.1	-
1465	436404.02	2329579.84	Геодезический метод	0.1	-
1466	436340.50	2329534.79	Геодезический метод	0.1	-
1467	436322.76	2329520.36	Геодезический метод	0.1	-
1468	436257.79	2329458.25	Геодезический метод	0.1	-
1469	436238.89	2329475.27	Геодезический метод	0.1	-
1470	436213.17	2329449.09	Геодезический метод	0.1	-
1471	436197.95	2329433.59	Геодезический метод	0.1	-
1472	436176.45	2329411.68	Геодезический метод	0.1	-
1473	436179.28	2329408.17	Геодезический метод	0.1	-

## 2. Сведения о характерных точках границ объекта

Обозначение характерных точек границ	Координаты, м		Метод определения координат характерной точки	Средняя квадратическая погрешность положения характерной точки (Mt), м	Описание обозначения точки на местности (при наличии)
	X	Y			
1	2	3	4	5	6
1474	436114.85	2329356.38	Геодезический метод	0.1	-
1475	436074.61	2329398.79	Геодезический метод	0.1	-
1476	435988.65	2329330.99	Геодезический метод	0.1	-
1477	435942.44	2329289.87	Геодезический метод	0.1	-
1478	435876.17	2329247.24	Геодезический метод	0.1	-
1479	435838.71	2329228.10	Геодезический метод	0.1	-
1480	435793.88	2329209.43	Геодезический метод	0.1	-
1481	435754.90	2329194.97	Геодезический метод	0.1	-
1482	435721.84	2329184.72	Геодезический метод	0.1	-
1483	435676.38	2329172.92	Геодезический метод	0.1	-
1484	435606.77	2329161.21	Геодезический метод	0.1	-
1485	435597.92	2329159.52	Геодезический метод	0.1	-
1486	435569.42	2329155.20	Геодезический метод	0.1	-
1487	435538.72	2329154.74	Геодезический метод	0.1	-
1488	435478.46	2329153.82	Геодезический метод	0.1	-
1489	435442.72	2329155.87	Геодезический метод	0.1	-
1490	435395.74	2329159.12	Геодезический метод	0.1	-
1491	435349.42	2329161.24	Геодезический метод	0.1	-
1492	435284.75	2329158.63	Геодезический метод	0.1	-
1493	435260.20	2329157.00	Геодезический метод	0.1	-
1494	435236.60	2329153.67	Геодезический метод	0.1	-
1495	435203.18	2329147.40	Геодезический метод	0.1	-
1496	435178.51	2329140.47	Геодезический метод	0.1	-
1497	435144.45	2329124.67	Геодезический метод	0.1	-
1498	435088.18	2329099.73	Геодезический метод	0.1	-
1499	434998.39	2329041.04	Геодезический метод	0.1	-

## 2. Сведения о характерных точках границ объекта

Обозначение характерных точек границ	Координаты, м		Метод определения координат характерной точки	Средняя квадратическая погрешность положения характерной точки (Mt), м	Описание обозначения точки на местности (при наличии)
	X	Y			
1	2	3	4	5	6
1500	434926.90	2328969.03	Геодезический метод	0.1	-
1501	434875.09	2328877.19	Геодезический метод	0.1	-
1502	434860.03	2328808.97	Геодезический метод	0.1	-
1503	434852.79	2328776.13	Геодезический метод	0.1	-
1504	434839.70	2328716.83	Геодезический метод	0.1	-
1505	434927.04	2328409.75	Геодезический метод	0.1	-
1506	434929.82	2328399.96	Геодезический метод	0.1	-
1507	434930.99	2328395.85	Геодезический метод	0.1	-
1508	434943.14	2328353.14	Геодезический метод	0.1	-
1509	434965.98	2328255.94	Геодезический метод	0.1	-
1510	434973.75	2328222.93	Геодезический метод	0.1	-
1511	434980.00	2328201.86	Геодезический метод	0.1	-
1512	435130.57	2328221.25	Геодезический метод	0.1	-
1513	435200.63	2328230.14	Геодезический метод	0.1	-
1514	435214.81	2328233.31	Геодезический метод	0.1	-
1515	435241.06	2328243.05	Геодезический метод	0.1	-
1516	435257.50	2328248.68	Геодезический метод	0.1	-
1517	435261.42	2328245.93	Геодезический метод	0.1	-
1518	435269.18	2328240.49	Геодезический метод	0.1	-
1519	435272.40	2328238.24	Геодезический метод	0.1	-
1520	435258.37	2328225.91	Геодезический метод	0.1	-
1521	435222.41	2328209.47	Геодезический метод	0.1	-
1522	435222.62	2328202.73	Геодезический метод	0.1	-
1523	435228.86	2328189.18	Геодезический метод	0.1	-
1524	435228.97	2328188.93	Геодезический метод	0.1	-
1525	435230.14	2328189.51	Геодезический метод	0.1	-

## 2. Сведения о характерных точках границ объекта

Обозначение характерных точек границ	Координаты, м		Метод определения координат характерной точки	Средняя квадратическая погрешность положения характерной точки (Mt), м	Описание обозначения точки на местности (при наличии)
	X	Y			
1	2	3	4	5	6
1526	435253.05	2328194.41	Геодезический метод	0.1	-
1527	435274.06	2328199.43	Геодезический метод	0.1	-
1528	435294.90	2328202.00	Геодезический метод	0.1	-
1529	435304.19	2328202.59	Геодезический метод	0.1	-
1530	435318.01	2328203.47	Геодезический метод	0.1	-
1531	435325.95	2328204.92	Геодезический метод	0.1	-
1532	435337.76	2328204.36	Геодезический метод	0.1	-
1533	435343.05	2328202.32	Геодезический метод	0.1	-
1534	435349.52	2328199.82	Геодезический метод	0.1	-
1535	435354.30	2328197.91	Геодезический метод	0.1	-
1536	435363.76	2328195.51	Геодезический метод	0.1	-
1537	435371.21	2328192.89	Геодезический метод	0.1	-
1538	435377.94	2328190.47	Геодезический метод	0.1	-
1539	435378.72	2328190.28	Геодезический метод	0.1	-
1540	435381.82	2328189.53	Геодезический метод	0.1	-
1541	435383.57	2328189.99	Геодезический метод	0.1	-
1542	435383.42	2328191.23	Геодезический метод	0.1	-
1543	435379.91	2328219.34	Геодезический метод	0.1	-
1544	435379.28	2328230.14	Геодезический метод	0.1	-
1545	435378.01	2328237.97	Геодезический метод	0.1	-
1546	435374.20	2328248.55	Геодезический метод	0.1	-
1547	435369.75	2328255.96	Геодезический метод	0.1	-
1548	435362.13	2328264.64	Геодезический метод	0.1	-
1549	435349.64	2328274.80	Геодезический метод	0.1	-
1550	435341.18	2328277.34	Геодезический метод	0.1	-
1551	435338.72	2328307.09	Геодезический метод	0.1	-



## 2. Сведения о характерных точках границ объекта

Обозначение характерных точек границ	Координаты, м		Метод определения координат характерной точки	Средняя квадратическая погрешность положения характерной точки (Mt), м	Описание обозначения точки на местности (при наличии)
	X	Y			
1	2	3	4	5	6
1552	435362.62	2328310.12	Геодезический метод	0.1	-
1553	435395.16	2328319.38	Геодезический метод	0.1	-
1554	435424.27	2328325.47	Геодезический метод	0.1	-
1555	435441.20	2328329.97	Геодезический метод	0.1	-
1556	435455.76	2328336.01	Геодезический метод	0.1	-
1557	435455.20	2328346.15	Геодезический метод	0.1	-
1558	435453.45	2328377.61	Геодезический метод	0.1	-
1559	435453.08	2328381.55	Геодезический метод	0.1	-
1560	435479.48	2328386.29	Геодезический метод	0.1	-
1561	435485.19	2328387.60	Геодезический метод	0.1	-
1562	435485.25	2328387.33	Геодезический метод	0.1	-
1563	435570.69	2328402.67	Геодезический метод	0.1	-
1564	435715.31	2328395.16	Геодезический метод	0.1	-
1565	435711.93	2328428.02	Геодезический метод	0.1	-
1566	435685.94	2328680.45	Геодезический метод	0.1	-
1567	435640.09	2328684.73	Геодезический метод	0.1	-
1568	435590.35	2328686.21	Геодезический метод	0.1	-
1569	435567.28	2328685.36	Геодезический метод	0.1	-
1570	435544.63	2328682.40	Геодезический метод	0.1	-
1571	435533.87	2328680.48	Геодезический метод	0.1	-
1572	435529.73	2328679.74	Геодезический метод	0.1	-
1573	435523.25	2328678.59	Геодезический метод	0.1	-
1574	435502.51	2328672.87	Геодезический метод	0.1	-
1575	435484.10	2328666.10	Геодезический метод	0.1	-
1576	435462.95	2328656.36	Геодезический метод	0.1	-
1577	435459.71	2328654.80	Геодезический метод	0.1	-

## 2. Сведения о характерных точках границ объекта

Обозначение характерных точек границ	Координаты, м		Метод определения координат характерной точки	Средняя квадратическая погрешность положения характерной точки (Mt), м	Описание обозначения точки на местности (при наличии)
	X	Y			
1	2	3	4	5	6
1578	435432.93	2328641.93	Геодезический метод	0.1	-
1579	435413.93	2328632.79	Геодезический метод	0.1	-
1580	435333.90	2328594.31	Геодезический метод	0.1	-
1581	435323.39	2328589.27	Геодезический метод	0.1	-
1582	435262.58	2328560.09	Геодезический метод	0.1	-
1583	435212.61	2328536.11	Геодезический метод	0.1	-
1584	435198.02	2328529.23	Геодезический метод	0.1	-
1585	435161.39	2328511.98	Геодезический метод	0.1	-
1586	435134.72	2328500.12	Геодезический метод	0.1	-
1587	435108.89	2328489.96	Геодезический метод	0.1	-
1588	435074.60	2328478.53	Геодезический метод	0.1	-
1589	434932.48	2328437.80	Геодезический метод	0.1	-
1590	434874.71	2328640.24	Геодезический метод	0.1	-
1591	434854.10	2328712.46	Геодезический метод	0.1	-
1592	434849.87	2328731.90	Геодезический метод	0.1	-
1593	434849.21	2328745.40	Геодезический метод	0.1	-
1594	434851.46	2328761.67	Геодезический метод	0.1	-
1595	434854.10	2328772.25	Геодезический метод	0.1	-
1596	434855.22	2328775.70	Геодезический метод	0.1	-
1597	434861.02	2328793.59	Геодезический метод	0.1	-
1598	434866.12	2328806.60	Геодезический метод	0.1	-
1599	434882.83	2328849.25	Геодезический метод	0.1	-
1600	434900.12	2328893.36	Геодезический метод	0.1	-
1601	434903.06	2328900.25	Геодезический метод	0.1	-
1602	434909.43	2328915.17	Геодезический метод	0.1	-
1603	434915.67	2328927.34	Геодезический метод	0.1	-

2. Сведения о характерных точках границ объекта					
Обозначение характерных точек границ	Координаты, м		Метод определения координат характерной точки	Средняя квадратическая погрешность положения характерной точки (Mt), м	Описание обозначения точки на местности (при наличии)
	X	Y			
1	2	3	4	5	6
1604	434921.81	2328938.24	Геодезический метод	0.1	-
1605	434922.03	2328938.56	Геодезический метод	0.1	-
1606	435121.49	2328802.74	Геодезический метод	0.1	-
1607	435079.41	2328685.56	Геодезический метод	0.1	-
1608	435134.15	2328701.03	Геодезический метод	0.1	-
1609	435134.81	2328700.72	Геодезический метод	0.1	-
1610	435152.25	2328692.45	Геодезический метод	0.1	-
1611	435169.62	2328630.52	Геодезический метод	0.1	-
1612	435191.02	2328640.80	Геодезический метод	0.1	-
1613	435195.71	2328643.06	Геодезический метод	0.1	-
1614	435157.90	2328728.28	Геодезический метод	0.1	-
1615	435327.01	2328814.16	Геодезический метод	0.1	-
1616	435313.04	2328843.66	Геодезический метод	0.1	-
1617	435657.48	2329006.78	Геодезический метод	0.1	-
1618	435657.51	2329006.47	Геодезический метод	0.1	-
1619	435991.25	2329162.85	Геодезический метод	0.1	-
1620	436009.08	2329170.85	Геодезический метод	0.1	-
1621	436124.45	2329222.60	Геодезический метод	0.1	-
1622	436205.80	2329262.80	Геодезический метод	0.1	-
1623	436214.79	2329267.24	Геодезический метод	0.1	-
1624	436279.64	2329241.19	Геодезический метод	0.1	-
1625	436291.00	2329309.78	Геодезический метод	0.1	-
1626	436255.05	2329317.05	Геодезический метод	0.1	-
1627	436238.12	2329320.35	Геодезический метод	0.1	-
1628	436228.73	2329321.54	Геодезический метод	0.1	-
1629	436209.28	2329321.81	Геодезический метод	0.1	-

## 2. Сведения о характерных точках границ объекта

Обозначение характерных точек границ	Координаты, м		Метод определения координат характерной точки	Средняя квадратическая погрешность положения характерной точки (Mt), м	Описание обозначения точки на местности (при наличии)
	X	Y			
1	2	3	4	5	6
1630	436208.58	2329321.75	Геодезический метод	0.1	-
1631	436207.09	2329339.45	Геодезический метод	0.1	-
1632	436221.66	2329372.16	Геодезический метод	0.1	-
1633	436231.70	2329406.52	Геодезический метод	0.1	-
1634	436233.82	2329413.76	Геодезический метод	0.1	-
1635	436242.89	2329431.54	Геодезический метод	0.1	-
1636	436276.31	2329440.67	Геодезический метод	0.1	-
1637	436304.50	2329453.07	Геодезический метод	0.1	-
1638	436358.00	2329495.42	Геодезический метод	0.1	-
1639	436369.68	2329492.38	Геодезический метод	0.1	-
1640	436418.77	2329479.59	Геодезический метод	0.1	-
1641	436419.90	2329479.29	Геодезический метод	0.1	-
1642	436427.00	2329477.63	Геодезический метод	0.1	-
1643	436457.80	2329469.43	Геодезический метод	0.1	-
1644	436457.45	2329467.97	Геодезический метод	0.1	-
1645	436457.59	2329467.93	Геодезический метод	0.1	-
1646	436473.72	2329464.00	Геодезический метод	0.1	-
1647	436482.56	2329461.85	Геодезический метод	0.1	-
1648	436498.43	2329457.98	Геодезический метод	0.1	-
1649	436528.72	2329450.61	Геодезический метод	0.1	-
1650	436553.88	2329443.54	Геодезический метод	0.1	-
1651	436524.41	2329331.55	Геодезический метод	0.1	-
1652	436519.13	2329311.48	Геодезический метод	0.1	-
1653	436507.06	2329265.61	Геодезический метод	0.1	-
1654	436593.10	2329247.74	Геодезический метод	0.1	-
1655	436613.59	2329243.80	Геодезический метод	0.1	-

## 2. Сведения о характерных точках границ объекта

Обозначение характерных точек границ	Координаты, м		Метод определения координат характерной точки	Средняя квадратическая погрешность положения характерной точки (Mt), м	Описание обозначения точки на местности (при наличии)
	X	Y			
1	2	3	4	5	6
1656	436631.62	2329240.33	Геодезический метод	0.1	-
1657	436658.08	2329235.68	Геодезический метод	0.1	-
1658	436713.76	2329223.61	Геодезический метод	0.1	-
1659	436719.32	2329222.45	Геодезический метод	0.1	-
1660	436736.32	2329218.91	Геодезический метод	0.1	-
1661	436780.04	2329209.80	Геодезический метод	0.1	-
1662	436781.55	2329209.61	Геодезический метод	0.1	-
1663	436794.17	2329208.05	Геодезический метод	0.1	-
1664	436811.32	2329206.94	Геодезический метод	0.1	-
1665	436821.48	2329206.78	Геодезический метод	0.1	-
1666	436829.89	2329207.58	Геодезический метод	0.1	-
1667	436836.58	2329208.96	Геодезический метод	0.1	-
1668	436836.47	2329209.52	Геодезический метод	0.1	-
1669	436840.03	2329210.94	Геодезический метод	0.1	-
1670	436840.27	2329209.73	Геодезический метод	0.1	-
1671	436847.40	2329212.96	Геодезический метод	0.1	-
1672	437106.30	2329319.70	Геодезический метод	0.1	-
1673	437147.66	2329336.76	Геодезический метод	0.1	-
1674	437191.87	2329233.41	Геодезический метод	0.1	-
1675	437237.06	2329127.79	Геодезический метод	0.1	-
1676	437307.48	2329155.20	Геодезический метод	0.1	-
1677	437328.64	2329163.44	Геодезический метод	0.1	-
1678	437382.48	2329184.39	Геодезический метод	0.1	-
1679	437411.13	2329195.54	Геодезический метод	0.1	-
1680	437400.19	2329212.76	Геодезический метод	0.1	-
1681	437372.77	2329255.93	Геодезический метод	0.1	-

## 2. Сведения о характерных точках границ объекта

Обозначение характерных точек границ	Координаты, м		Метод определения координат характерной точки	Средняя квадратическая погрешность положения характерной точки (Mt), м	Описание обозначения точки на местности (при наличии)
	X	Y			
1	2	3	4	5	6
1682	437337.99	2329312.10	Геодезический метод	0.1	-
1683	437322.24	2329337.54	Геодезический метод	0.1	-
1684	437314.73	2329347.07	Геодезический метод	0.1	-
1685	437312.70	2329345.68	Геодезический метод	0.1	-
1686	437307.51	2329342.14	Геодезический метод	0.1	-
1687	437300.29	2329337.21	Геодезический метод	0.1	-
1688	437287.50	2329356.62	Геодезический метод	0.1	-
1689	437274.95	2329375.56	Геодезический метод	0.1	-
1690	437269.09	2329377.82	Геодезический метод	0.1	-
1691	437261.33	2329380.81	Геодезический метод	0.1	-
1692	437257.81	2329382.17	Геодезический метод	0.1	-
1693	437275.98	2329389.66	Геодезический метод	0.1	-
1694	437280.61	2329391.57	Геодезический метод	0.1	-
1695	437296.61	2329397.87	Геодезический метод	0.1	-
1696	437312.86	2329404.27	Геодезический метод	0.1	-
1697	437316.53	2329405.72	Геодезический метод	0.1	-
1698	437316.03	2329406.56	Геодезический метод	0.1	-
1699	437308.30	2329418.32	Геодезический метод	0.1	-
1700	437315.78	2329419.11	Геодезический метод	0.1	-
1701	437322.71	2329420.56	Геодезический метод	0.1	-
1702	437396.08	2329449.87	Геодезический метод	0.1	-
1703	437401.47	2329452.02	Геодезический метод	0.1	-
1704	437466.28	2329478.44	Геодезический метод	0.1	-
1705	437474.63	2329481.84	Геодезический метод	0.1	-
1706	437547.22	2329511.64	Геодезический метод	0.1	-
1707	437596.95	2329531.71	Геодезический метод	0.1	-

## 2. Сведения о характерных точках границ объекта

Обозначение характерных точек границ	Координаты, м		Метод определения координат характерной точки	Средняя квадратическая погрешность положения характерной точки (Mt), м	Описание обозначения точки на местности (при наличии)
	X	Y			
1	2	3	4	5	6
1708	437646.90	2329552.21	Геодезический метод	0.1	-
1709	437703.78	2329575.56	Геодезический метод	0.1	-
1710	437777.14	2329605.67	Геодезический метод	0.1	-
1711	438372.09	2329851.78	Геодезический метод	0.1	-
1712	438389.80	2329859.13	Геодезический метод	0.1	-
1713	438388.21	2329906.55	Геодезический метод	0.1	-
1714	438328.65	2329876.24	Геодезический метод	0.1	-
1715	438312.47	2329913.24	Геодезический метод	0.1	-
1332	438265.40	2329887.20	Геодезический метод	0.1	-
1716	437218.06	2329429.34	Геодезический метод	0.1	-
1717	437226.63	2329432.96	Геодезический метод	0.1	-
1718	437240.51	2329438.67	Геодезический метод	0.1	-
1719	437230.86	2329461.39	Геодезический метод	0.1	-
1720	437223.78	2329478.05	Геодезический метод	0.1	-
1721	437226.80	2329479.33	Геодезический метод	0.1	-
1722	437224.02	2329485.87	Геодезический метод	0.1	-
1723	437222.13	2329484.45	Геодезический метод	0.1	-
1724	437219.76	2329489.95	Геодезический метод	0.1	-
1725	437218.84	2329489.56	Геодезический метод	0.1	-
1726	437213.27	2329502.53	Геодезический метод	0.1	-
1727	437204.56	2329515.60	Геодезический метод	0.1	-
1728	437201.48	2329514.46	Геодезический метод	0.1	-
1729	437196.42	2329512.59	Геодезический метод	0.1	-
1730	437190.11	2329510.25	Геодезический метод	0.1	-
1731	437186.25	2329508.81	Геодезический метод	0.1	-
1732	436976.98	2329431.11	Геодезический метод	0.1	-

## 2. Сведения о характерных точках границ объекта

Обозначение характерных точек границ	Координаты, м		Метод определения координат характерной точки	Средняя квадратическая погрешность положения характерной точки (Mt), м	Описание обозначения точки на местности (при наличии)
	X	Y			
1	2	3	4	5	6
1733	436937.58	2329419.40	Геодезический метод	0.1	-
1734	436929.10	2329420.27	Геодезический метод	0.1	-
1735	436887.25	2329424.57	Геодезический метод	0.1	-
1736	436827.22	2329431.94	Геодезический метод	0.1	-
1737	436766.22	2329445.92	Геодезический метод	0.1	-
1738	436738.93	2329452.18	Геодезический метод	0.1	-
1739	436738.41	2329450.96	Геодезический метод	0.1	-
1740	436736.86	2329447.29	Геодезический метод	0.1	-
1741	436735.39	2329443.83	Геодезический метод	0.1	-
1742	436758.23	2329436.40	Геодезический метод	0.1	-
1743	436760.21	2329435.76	Геодезический метод	0.1	-
1744	436786.53	2329428.51	Геодезический метод	0.1	-
1745	436804.50	2329423.56	Геодезический метод	0.1	-
1746	436806.40	2329423.03	Геодезический метод	0.1	-
1747	436804.66	2329417.05	Геодезический метод	0.1	-
1748	436794.47	2329379.96	Геодезический метод	0.1	-
1749	436824.24	2329328.22	Геодезический метод	0.1	-
1750	436839.28	2329287.66	Геодезический метод	0.1	-
1751	436842.20	2329279.73	Геодезический метод	0.1	-
1752	436871.57	2329273.27	Геодезический метод	0.1	-
1753	436876.57	2329273.72	Геодезический метод	0.1	-
1754	436880.98	2329278.96	Геодезический метод	0.1	-
1755	436882.50	2329285.80	Геодезический метод	0.1	-
1756	436888.37	2329286.18	Геодезический метод	0.1	-
1757	436887.68	2329299.94	Геодезический метод	0.1	-
1758	436899.65	2329305.24	Геодезический метод	0.1	-



## 2. Сведения о характерных точках границ объекта

Обозначение характерных точек границ	Координаты, м		Метод определения координат характерной точки	Средняя квадратическая погрешность положения характерной точки (Mt), м	Описание обозначения точки на местности (при наличии)
	X	Y			
1	2	3	4	5	6
1759	436984.41	2329356.26	Геодезический метод	0.1	-
1760	436989.20	2329353.10	Геодезический метод	0.1	-
1761	437017.98	2329330.47	Геодезический метод	0.1	-
1762	437032.50	2329315.62	Геодезический метод	0.1	-
1763	437040.20	2329307.19	Геодезический метод	0.1	-
1764	437055.24	2329313.36	Геодезический метод	0.1	-
1765	437043.63	2329325.71	Геодезический метод	0.1	-
1766	437026.33	2329343.14	Геодезический метод	0.1	-
1767	436998.68	2329364.85	Геодезический метод	0.1	-
1768	437007.24	2329370.00	Геодезический метод	0.1	-
1769	437070.45	2329392.10	Геодезический метод	0.1	-
1770	437104.36	2329323.63	Геодезический метод	0.1	-
1771	437117.31	2329328.06	Геодезический метод	0.1	-
1772	437080.34	2329394.64	Геодезический метод	0.1	-
1773	437109.13	2329406.32	Геодезический метод	0.1	-
1774	437131.50	2329415.72	Геодезический метод	0.1	-
1775	437139.60	2329396.22	Геодезический метод	0.1	-
1776	437160.68	2329405.12	Геодезический метод	0.1	-
1777	437168.36	2329408.36	Геодезический метод	0.1	-
1778	437170.47	2329409.25	Геодезический метод	0.1	-
1716	437218.06	2329429.34	Геодезический метод	0.1	-
1779	435541.13	2328571.62	Геодезический метод	0.1	-
1780	435540.31	2328573.96	Геодезический метод	0.1	-
1781	435535.65	2328580.69	Геодезический метод	0.1	-
1782	435532.32	2328585.47	Геодезический метод	0.1	-
1783	435529.23	2328587.80	Геодезический метод	0.1	-

## 2. Сведения о характерных точках границ объекта

Обозначение характерных точек границ	Координаты, м		Метод определения координат характерной точки	Средняя квадратическая погрешность положения характерной точки (Mt), м	Описание обозначения точки на местности (при наличии)
	X	Y			
1	2	3	4	5	6
1784	435528.43	2328588.40	Геодезический метод	0.1	-
1785	435524.47	2328590.25	Геодезический метод	0.1	-
1786	435519.44	2328591.88	Геодезический метод	0.1	-
1787	435518.31	2328592.12	Геодезический метод	0.1	-
1788	435515.59	2328592.61	Геодезический метод	0.1	-
1789	435510.59	2328592.12	Геодезический метод	0.1	-
1790	435508.40	2328592.13	Геодезический метод	0.1	-
1791	435504.63	2328593.90	Геодезический метод	0.1	-
1792	435502.52	2328593.58	Геодезический метод	0.1	-
1793	435500.06	2328593.05	Геодезический метод	0.1	-
1794	435495.75	2328592.86	Геодезический метод	0.1	-
1795	435494.09	2328592.73	Геодезический метод	0.1	-
1796	435491.27	2328591.57	Геодезический метод	0.1	-
1797	435489.32	2328590.24	Геодезический метод	0.1	-
1798	435486.52	2328590.30	Геодезический метод	0.1	-
1799	435484.12	2328591.03	Геодезический метод	0.1	-
1800	435482.38	2328591.46	Геодезический метод	0.1	-
1801	435478.92	2328593.56	Геодезический метод	0.1	-
1802	435475.59	2328595.64	Геодезический метод	0.1	-
1803	435473.34	2328596.53	Геодезический метод	0.1	-
1804	435471.42	2328597.29	Геодезический метод	0.1	-
1805	435470.80	2328597.45	Геодезический метод	0.1	-
1806	435467.70	2328598.25	Геодезический метод	0.1	-
1807	435466.20	2328598.52	Геодезический метод	0.1	-
1808	435464.83	2328598.76	Геодезический метод	0.1	-
1809	435461.64	2328597.59	Геодезический метод	0.1	-

## 2. Сведения о характерных точках границ объекта

Обозначение характерных точек границ	Координаты, м		Метод определения координат характерной точки	Средняя квадратическая погрешность положения характерной точки (Mt), м	Описание обозначения точки на местности (при наличии)
	X	Y			
1	2	3	4	5	6
1810	435458.99	2328594.90	Геодезический метод	0.1	-
1811	435451.40	2328589.81	Геодезический метод	0.1	-
1812	435449.18	2328588.79	Геодезический метод	0.1	-
1813	435447.52	2328588.38	Геодезический метод	0.1	-
1814	435445.18	2328587.49	Геодезический метод	0.1	-
1815	435441.16	2328586.85	Геодезический метод	0.1	-
1816	435436.27	2328586.52	Геодезический метод	0.1	-
1817	435431.50	2328585.93	Геодезический метод	0.1	-
1818	435424.51	2328583.08	Геодезический метод	0.1	-
1819	435418.38	2328578.58	Геодезический метод	0.1	-
1820	435415.42	2328575.43	Геодезический метод	0.1	-
1821	435413.05	2328570.70	Геодезический метод	0.1	-
1822	435411.86	2328566.38	Геодезический метод	0.1	-
1823	435409.46	2328562.20	Геодезический метод	0.1	-
1824	435403.23	2328556.27	Геодезический метод	0.1	-
1825	435396.84	2328551.02	Геодезический метод	0.1	-
1826	435389.79	2328541.30	Геодезический метод	0.1	-
1827	435387.14	2328536.48	Геодезический метод	0.1	-
1828	435382.15	2328527.40	Геодезический метод	0.1	-
1829	435376.52	2328507.10	Геодезический метод	0.1	-
1830	435375.00	2328501.77	Геодезический метод	0.1	-
1831	435371.35	2328488.35	Геодезический метод	0.1	-
1832	435371.26	2328485.61	Геодезический метод	0.1	-
1833	435371.63	2328483.76	Геодезический метод	0.1	-
1834	435372.10	2328483.20	Геодезический метод	0.1	-
1835	435373.67	2328483.42	Геодезический метод	0.1	-

2. Сведения о характерных точках границ объекта					
Обозначение характерных точек границ	Координаты, м		Метод определения координат характерной точки	Средняя квадратическая погрешность положения характерной точки (Mt), м	Описание обозначения точки на местности (при наличии)
	X	Y			
1	2	3	4	5	6
1836	435376.20	2328484.55	Геодезический метод	0.1	-
1837	435380.99	2328485.90	Геодезический метод	0.1	-
1838	435383.05	2328487.65	Геодезический метод	0.1	-
1839	435387.79	2328492.86	Геодезический метод	0.1	-
1840	435390.64	2328494.79	Геодезический метод	0.1	-
1841	435392.17	2328496.21	Геодезический метод	0.1	-
1842	435393.39	2328498.50	Геодезический метод	0.1	-
1843	435394.57	2328500.17	Геодезический метод	0.1	-
1844	435395.89	2328501.44	Геодезический метод	0.1	-
1845	435397.32	2328502.20	Геодезический метод	0.1	-
1846	435398.89	2328502.38	Геодезический метод	0.1	-
1847	435400.33	2328502.09	Геодезический метод	0.1	-
1848	435401.85	2328501.64	Геодезический метод	0.1	-
1849	435403.91	2328500.91	Геодезический метод	0.1	-
1850	435406.88	2328499.65	Геодезический метод	0.1	-
1851	435409.59	2328499.03	Геодезический метод	0.1	-
1852	435414.43	2328498.11	Геодезический метод	0.1	-
1853	435418.53	2328495.64	Геодезический метод	0.1	-
1854	435420.05	2328493.86	Геодезический метод	0.1	-
1855	435421.12	2328493.12	Геодезический метод	0.1	-
1856	435422.28	2328493.16	Геодезический метод	0.1	-
1857	435424.78	2328493.76	Геодезический метод	0.1	-
1858	435426.32	2328494.19	Геодезический метод	0.1	-
1859	435428.56	2328494.29	Геодезический метод	0.1	-
1860	435430.47	2328494.04	Геодезический метод	0.1	-
1861	435438.99	2328492.17	Геодезический метод	0.1	-

## 2. Сведения о характерных точках границ объекта

Обозначение характерных точек границ	Координаты, м		Метод определения координат характерной точки	Средняя квадратическая погрешность положения характерной точки (Mt), м	Описание обозначения точки на местности (при наличии)
	X	Y			
1	2	3	4	5	6
1862	435443.11	2328490.34	Геодезический метод	0.1	-
1863	435445.02	2328489.46	Геодезический метод	0.1	-
1864	435446.44	2328488.84	Геодезический метод	0.1	-
1865	435447.74	2328488.52	Геодезический метод	0.1	-
1866	435448.82	2328488.49	Геодезический метод	0.1	-
1867	435450.74	2328488.83	Геодезический метод	0.1	-
1868	435452.90	2328489.44	Геодезический метод	0.1	-
1869	435455.48	2328489.74	Геодезический метод	0.1	-
1870	435459.69	2328489.26	Геодезический метод	0.1	-
1871	435464.87	2328486.93	Геодезический метод	0.1	-
1872	435467.53	2328485.05	Геодезический метод	0.1	-
1873	435468.94	2328483.93	Геодезический метод	0.1	-
1874	435470.54	2328482.65	Геодезический метод	0.1	-
1875	435472.28	2328482.38	Геодезический метод	0.1	-
1876	435473.83	2328481.75	Геодезический метод	0.1	-
1877	435475.78	2328480.96	Геодезический метод	0.1	-
1878	435477.46	2328480.80	Геодезический метод	0.1	-
1879	435478.91	2328480.72	Геодезический метод	0.1	-
1880	435483.78	2328480.03	Геодезический метод	0.1	-
1881	435487.32	2328479.62	Геодезический метод	0.1	-
1882	435489.16	2328479.48	Геодезический метод	0.1	-
1883	435489.73	2328479.46	Геодезический метод	0.1	-
1884	435490.61	2328479.34	Геодезический метод	0.1	-
1885	435491.10	2328479.10	Геодезический метод	0.1	-
1886	435491.63	2328479.01	Геодезический метод	0.1	-
1887	435492.59	2328479.22	Геодезический метод	0.1	-

## 2. Сведения о характерных точках границ объекта

Обозначение характерных точек границ	Координаты, м		Метод определения координат характерной точки	Средняя квадратическая погрешность положения характерной точки (Mt), м	Описание обозначения точки на местности (при наличии)
	X	Y			
1	2	3	4	5	6
1888	435493.04	2328479.30	Геодезический метод	0.1	-
1889	435494.04	2328479.11	Геодезический метод	0.1	-
1890	435495.19	2328479.11	Геодезический метод	0.1	-
1891	435495.91	2328479.24	Геодезический метод	0.1	-
1892	435496.91	2328479.68	Геодезический метод	0.1	-
1893	435497.80	2328480.31	Геодезический метод	0.1	-
1894	435498.56	2328481.24	Геодезический метод	0.1	-
1895	435499.08	2328481.96	Геодезический метод	0.1	-
1896	435499.56	2328482.74	Геодезический метод	0.1	-
1897	435500.40	2328483.20	Геодезический метод	0.1	-
1898	435501.20	2328483.05	Геодезический метод	0.1	-
1899	435502.60	2328482.77	Геодезический метод	0.1	-
1900	435503.77	2328482.91	Геодезический метод	0.1	-
1901	435504.99	2328483.55	Геодезический метод	0.1	-
1902	435505.77	2328484.38	Геодезический метод	0.1	-
1903	435506.44	2328486.00	Геодезический метод	0.1	-
1904	435506.99	2328487.83	Геодезический метод	0.1	-
1905	435507.58	2328488.64	Геодезический метод	0.1	-
1906	435508.23	2328489.02	Геодезический метод	0.1	-
1907	435508.92	2328490.19	Геодезический метод	0.1	-
1908	435509.06	2328491.47	Геодезический метод	0.1	-
1909	435508.76	2328492.77	Геодезический метод	0.1	-
1910	435507.92	2328493.36	Геодезический метод	0.1	-
1911	435506.51	2328494.12	Геодезический метод	0.1	-
1912	435504.75	2328495.30	Геодезический метод	0.1	-
1913	435503.95	2328496.74	Геодезический метод	0.1	-

## 2. Сведения о характерных точках границ объекта

Обозначение характерных точек границ	Координаты, м		Метод определения координат характерной точки	Средняя квадратическая погрешность положения характерной точки (Mt), м	Описание обозначения точки на местности (при наличии)
	X	Y			
1	2	3	4	5	6
1914	435503.92	2328497.92	Геодезический метод	0.1	-
1915	435504.70	2328500.48	Геодезический метод	0.1	-
1916	435505.76	2328501.80	Геодезический метод	0.1	-
1917	435507.03	2328503.26	Геодезический метод	0.1	-
1918	435507.43	2328503.73	Геодезический метод	0.1	-
1919	435510.58	2328507.37	Геодезический метод	0.1	-
1920	435512.45	2328511.42	Геодезический метод	0.1	-
1921	435513.20	2328513.72	Геодезический метод	0.1	-
1922	435514.74	2328516.49	Геодезический метод	0.1	-
1923	435516.96	2328521.24	Геодезический метод	0.1	-
1924	435517.15	2328525.17	Геодезический метод	0.1	-
1925	435517.02	2328527.61	Геодезический метод	0.1	-
1926	435515.22	2328529.34	Геодезический метод	0.1	-
1927	435513.23	2328530.00	Геодезический метод	0.1	-
1928	435511.75	2328530.22	Геодезический метод	0.1	-
1929	435509.51	2328531.16	Геодезический метод	0.1	-
1930	435507.55	2328532.48	Геодезический метод	0.1	-
1931	435506.55	2328533.89	Геодезический метод	0.1	-
1932	435505.46	2328535.98	Геодезический метод	0.1	-
1933	435505.27	2328539.78	Геодезический метод	0.1	-
1934	435505.77	2328543.80	Геодезический метод	0.1	-
1935	435507.97	2328546.92	Геодезический метод	0.1	-
1936	435509.23	2328547.65	Геодезический метод	0.1	-
1937	435511.28	2328548.22	Геодезический метод	0.1	-
1938	435512.43	2328549.23	Геодезический метод	0.1	-
1939	435513.89	2328551.17	Геодезический метод	0.1	-

## 2. Сведения о характерных точках границ объекта

Обозначение характерных точек границ	Координаты, м		Метод определения координат характерной точки	Средняя квадратическая погрешность положения характерной точки (Mt), м	Описание обозначения точки на местности (при наличии)
	X	Y			
1	2	3	4	5	6
1940	435515.15	2328552.04	Геодезический метод	0.1	-
1941	435518.02	2328552.56	Геодезический метод	0.1	-
1942	435520.43	2328552.15	Геодезический метод	0.1	-
1943	435522.54	2328551.21	Геодезический метод	0.1	-
1944	435524.40	2328550.70	Геодезический метод	0.1	-
1945	435526.80	2328550.16	Геодезический метод	0.1	-
1946	435529.37	2328550.14	Геодезический метод	0.1	-
1947	435531.20	2328551.39	Геодезический метод	0.1	-
1948	435533.07	2328553.30	Геодезический метод	0.1	-
1949	435535.22	2328555.62	Геодезический метод	0.1	-
1950	435538.22	2328558.42	Геодезический метод	0.1	-
1951	435540.25	2328560.87	Геодезический метод	0.1	-
1952	435540.87	2328562.31	Геодезический метод	0.1	-
1953	435541.32	2328565.53	Геодезический метод	0.1	-
1954	435541.44	2328566.60	Геодезический метод	0.1	-
1955	435541.60	2328568.08	Геодезический метод	0.1	-
1779	435541.13	2328571.62	Геодезический метод	0.1	-
1956	437304.37	2329296.67	Геодезический метод	0.1	-
1957	437283.34	2329287.02	Геодезический метод	0.1	-
1958	437270.44	2329281.10	Геодезический метод	0.1	-
1959	437217.51	2329256.81	Геодезический метод	0.1	-
1960	437213.98	2329255.19	Геодезический метод	0.1	-
1961	437211.02	2329231.62	Геодезический метод	0.1	-
1962	437246.65	2329152.99	Геодезический метод	0.1	-
1963	437260.04	2329158.20	Геодезический метод	0.1	-
1964	437312.06	2329178.45	Геодезический метод	0.1	-



## 2. Сведения о характерных точках границ объекта

Обозначение характерных точек границ	Координаты, м		Метод определения координат характерной точки	Средняя квадратическая погрешность положения характерной точки (Mt), м	Описание обозначения точки на местности (при наличии)
	X	Y			
1	2	3	4	5	6
1965	437323.69	2329182.98	Геодезический метод	0.1	-
1966	437353.25	2329194.49	Геодезический метод	0.1	-
1956	437304.37	2329296.67	Геодезический метод	0.1	-
1967	435158.69	2329198.46	Геодезический метод	0.1	-
1968	435062.40	2329212.12	Геодезический метод	0.1	-
1969	435062.60	2329211.15	Геодезический метод	0.1	-
1970	435052.91	2329209.11	Геодезический метод	0.1	-
1971	435052.01	2329213.59	Геодезический метод	0.1	-
1972	434945.61	2329228.68	Геодезический метод	0.1	-
1973	434829.70	2329247.70	Геодезический метод	0.1	-
1974	434733.29	2329262.97	Геодезический метод	0.1	-
1975	434671.70	2329279.26	Геодезический метод	0.1	-
1976	434631.35	2329297.20	Геодезический метод	0.1	-
1977	434599.17	2329316.93	Геодезический метод	0.1	-
1978	434569.97	2329338.59	Геодезический метод	0.1	-
1979	434672.86	2329013.28	Геодезический метод	0.1	-
1980	434702.71	2329021.56	Геодезический метод	0.1	-
1981	434744.24	2328865.43	Геодезический метод	0.1	-
1982	434749.57	2328845.40	Геодезический метод	0.1	-
1983	434753.17	2328831.86	Геодезический метод	0.1	-
1984	434754.48	2328826.95	Геодезический метод	0.1	-
1985	434758.67	2328832.98	Геодезический метод	0.1	-
1986	434766.90	2328844.82	Геодезический метод	0.1	-
1987	434777.37	2328859.89	Геодезический метод	0.1	-
1988	434806.40	2328901.68	Геодезический метод	0.1	-
1989	434868.44	2328997.31	Геодезический метод	0.1	-

## 2. Сведения о характерных точках границ объекта

Обозначение характерных точек границ	Координаты, м		Метод определения координат характерной точки	Средняя квадратическая погрешность положения характерной точки (Mt), м	Описание обозначения точки на местности (при наличии)
	X	Y			
1	2	3	4	5	6
1990	434946.56	2329080.43	Геодезический метод	0.1	-
1991	435043.98	2329151.00	Геодезический метод	0.1	-
1967	435158.69	2329198.46	Геодезический метод	0.1	-
1992	433983.64	2327155.79	Геодезический метод	0.1	-
1993	433959.76	2327156.17	Геодезический метод	0.1	-
1994	433888.52	2327167.08	Геодезический метод	0.1	-
1995	433827.15	2327185.42	Геодезический метод	0.1	-
1996	433785.50	2327197.86	Геодезический метод	0.1	-
1997	433783.53	2327198.45	Геодезический метод	0.1	-
1998	433779.55	2327199.10	Геодезический метод	0.1	-
1999	433741.03	2327205.44	Геодезический метод	0.1	-
2000	433539.85	2327229.40	Геодезический метод	0.1	-
2001	433536.67	2327220.41	Геодезический метод	0.1	-
2002	433569.88	2327213.51	Геодезический метод	0.1	-
2003	433570.21	2327214.32	Геодезический метод	0.1	-
2004	433596.83	2327208.79	Геодезический метод	0.1	-
2005	433626.63	2327202.88	Геодезический метод	0.1	-
2006	433645.87	2327200.10	Геодезический метод	0.1	-
2007	433657.00	2327198.38	Геодезический метод	0.1	-
2008	433657.14	2327196.72	Геодезический метод	0.1	-
2009	433670.71	2327193.69	Геодезический метод	0.1	-
2010	433696.05	2327189.74	Геодезический метод	0.1	-
2011	433723.08	2327185.61	Геодезический метод	0.1	-
2012	433772.41	2327178.07	Геодезический метод	0.1	-
2013	433766.97	2327142.48	Геодезический метод	0.1	-
2014	433760.63	2327123.54	Геодезический метод	0.1	-

## 2. Сведения о характерных точках границ объекта

Обозначение характерных точек границ	Координаты, м		Метод определения координат характерной точки	Средняя квадратическая погрешность положения характерной точки (Mt), м	Описание обозначения точки на местности (при наличии)
	X	Y			
1	2	3	4	5	6
2015	433756.38	2327110.83	Геодезический метод	0.1	-
2016	433772.90	2327102.17	Геодезический метод	0.1	-
2017	433791.52	2327095.73	Геодезический метод	0.1	-
2018	433802.03	2327092.08	Геодезический метод	0.1	-
2019	433831.26	2327083.08	Геодезический метод	0.1	-
2020	433821.26	2327041.74	Геодезический метод	0.1	-
2021	433829.13	2327039.86	Геодезический метод	0.1	-
2022	433831.00	2327046.94	Геодезический метод	0.1	-
2023	433832.17	2327055.88	Геодезический метод	0.1	-
2024	433835.63	2327055.31	Геодезический метод	0.1	-
2025	433858.44	2327046.84	Геодезический метод	0.1	-
2026	433859.16	2327069.64	Геодезический метод	0.1	-
2027	433883.49	2327068.39	Геодезический метод	0.1	-
2028	433884.20	2327071.14	Геодезический метод	0.1	-
2029	433893.22	2327069.60	Геодезический метод	0.1	-
2030	433908.32	2327067.08	Геодезический метод	0.1	-
2031	433910.39	2327078.51	Геодезический метод	0.1	-
2032	433907.64	2327078.91	Геодезический метод	0.1	-
2033	433896.98	2327082.81	Геодезический метод	0.1	-
2034	433896.99	2327086.23	Геодезический метод	0.1	-
2035	433891.34	2327087.94	Геодезический метод	0.1	-
2036	433860.19	2327093.28	Геодезический метод	0.1	-
2037	433836.03	2327097.42	Геодезический метод	0.1	-
2038	433815.94	2327100.56	Геодезический метод	0.1	-
2039	433817.10	2327106.74	Геодезический метод	0.1	-
2040	433799.83	2327112.43	Геодезический метод	0.1	-

## 2. Сведения о характерных точках границ объекта

Обозначение характерных точек границ	Координаты, м		Метод определения координат характерной точки	Средняя квадратическая погрешность положения характерной точки (Mt), м	Описание обозначения точки на местности (при наличии)
	X	Y			
1	2	3	4	5	6
2041	433789.50	2327115.83	Геодезический метод	0.1	-
2042	433799.27	2327162.94	Геодезический метод	0.1	-
2043	433810.15	2327161.66	Геодезический метод	0.1	-
2044	433811.78	2327173.07	Геодезический метод	0.1	-
2045	433822.57	2327171.55	Геодезический метод	0.1	-
2046	433827.82	2327170.81	Геодезический метод	0.1	-
2047	433849.63	2327165.84	Геодезический метод	0.1	-
2048	433872.77	2327160.43	Геодезический метод	0.1	-
2049	433901.44	2327154.36	Геодезический метод	0.1	-
2050	433901.67	2327155.85	Геодезический метод	0.1	-
2051	433923.80	2327152.10	Геодезический метод	0.1	-
2052	433922.52	2327124.09	Геодезический метод	0.1	-
2053	433919.94	2327122.15	Геодезический метод	0.1	-
2054	433912.67	2327082.34	Геодезический метод	0.1	-
2055	433918.09	2327082.43	Геодезический метод	0.1	-
2056	433928.60	2327082.14	Геодезический метод	0.1	-
2057	433931.72	2327082.16	Геодезический метод	0.1	-
2058	433934.35	2327081.90	Геодезический метод	0.1	-
2059	433941.91	2327084.23	Геодезический метод	0.1	-
2060	433958.41	2327083.88	Геодезический метод	0.1	-
2061	433960.64	2327085.71	Геодезический метод	0.1	-
2062	433961.71	2327087.90	Геодезический метод	0.1	-
2063	433964.20	2327098.18	Геодезический метод	0.1	-
2064	433943.27	2327100.32	Геодезический метод	0.1	-
2065	433948.28	2327145.96	Геодезический метод	0.1	-
2066	433981.24	2327140.05	Геодезический метод	0.1	-

2. Сведения о характерных точках границ объекта					
Обозначение характерных точек границ	Координаты, м		Метод определения координат характерной точки	Средняя квадратическая погрешность положения характерной точки (Mt), м	Описание обозначения точки на местности (при наличии)
	X	Y			
1	2	3	4	5	6
2067	433982.75	2327139.78	Геодезический метод	0.1	-
2068	433982.56	2327142.05	Геодезический метод	0.1	-
2069	433982.82	2327145.34	Геодезический метод	0.1	-
1992	433983.64	2327155.79	Геодезический метод	0.1	-
2070	434065.21	2327235.34	Геодезический метод	0.1	-
2071	434041.18	2327241.91	Геодезический метод	0.1	-
2072	434041.82	2327244.39	Геодезический метод	0.1	-
2073	434021.10	2327248.78	Геодезический метод	0.1	-
2074	434000.92	2327253.07	Геодезический метод	0.1	-
2075	433989.01	2327255.82	Геодезический метод	0.1	-
2076	433981.04	2327257.62	Геодезический метод	0.1	-
2077	433962.66	2327263.23	Геодезический метод	0.1	-
2078	433943.02	2327268.91	Геодезический метод	0.1	-
2079	433938.41	2327270.24	Геодезический метод	0.1	-
2080	433957.52	2327382.72	Геодезический метод	0.1	-
2081	433959.65	2327395.28	Геодезический метод	0.1	-
2082	433963.88	2327394.54	Геодезический метод	0.1	-
2083	433999.08	2327388.40	Геодезический метод	0.1	-
2084	433999.11	2327388.52	Геодезический метод	0.1	-
2085	433999.75	2327391.80	Геодезический метод	0.1	-
2086	434026.72	2327384.74	Геодезический метод	0.1	-
2087	434034.77	2327383.99	Геодезический метод	0.1	-
2088	434086.51	2327441.95	Геодезический метод	0.1	-
2089	434082.47	2327443.65	Геодезический метод	0.1	-
2090	434080.56	2327444.45	Геодезический метод	0.1	-
2091	434079.90	2327445.19	Геодезический метод	0.1	-

## 2. Сведения о характерных точках границ объекта

Обозначение характерных точек границ	Координаты, м		Метод определения координат характерной точки	Средняя квадратическая погрешность положения характерной точки (Mt), м	Описание обозначения точки на местности (при наличии)
	X	Y			
1	2	3	4	5	6
2092	434079.29	2327446.04	Геодезический метод	0.1	-
2093	434082.49	2327455.87	Геодезический метод	0.1	-
2094	434084.56	2327461.54	Геодезический метод	0.1	-
2095	434073.45	2327465.59	Геодезический метод	0.1	-
2096	434070.33	2327466.66	Геодезический метод	0.1	-
2097	434063.46	2327468.75	Геодезический метод	0.1	-
2098	434065.41	2327482.58	Геодезический метод	0.1	-
2099	434067.07	2327492.61	Геодезический метод	0.1	-
2100	434034.43	2327456.28	Геодезический метод	0.1	-
2101	434029.16	2327457.47	Геодезический метод	0.1	-
2102	434008.91	2327408.02	Геодезический метод	0.1	-
2103	433977.11	2327412.07	Геодезический метод	0.1	-
2104	433968.12	2327413.22	Геодезический метод	0.1	-
2105	433963.12	2327413.86	Геодезический метод	0.1	-
2106	433967.42	2327433.98	Геодезический метод	0.1	-
2107	433976.13	2327469.47	Геодезический метод	0.1	-
2108	433992.87	2327537.67	Геодезический метод	0.1	-
2109	433981.37	2327541.11	Геодезический метод	0.1	-
2110	433969.84	2327542.69	Геодезический метод	0.1	-
2111	433932.33	2327555.10	Геодезический метод	0.1	-
2112	433931.99	2327555.21	Геодезический метод	0.1	-
2113	433926.10	2327556.85	Геодезический метод	0.1	-
2114	433914.07	2327513.73	Геодезический метод	0.1	-
2115	433942.14	2327509.03	Геодезический метод	0.1	-
2116	433943.95	2327500.22	Геодезический метод	0.1	-
2117	433946.53	2327459.29	Геодезический метод	0.1	-

2. Сведения о характерных точках границ объекта					
Обозначение характерных точек границ	Координаты, м		Метод определения координат характерной точки	Средняя квадратическая погрешность положения характерной точки (Mt), м	Описание обозначения точки на местности (при наличии)
	X	Y			
1	2	3	4	5	6
2118	433953.53	2327450.35	Геодезический метод	0.1	-
2119	433950.77	2327426.24	Геодезический метод	0.1	-
2120	433900.54	2327432.85	Геодезический метод	0.1	-
2121	433901.42	2327438.09	Геодезический метод	0.1	-
2122	433792.60	2327448.37	Геодезический метод	0.1	-
2123	433773.45	2327450.30	Геодезический метод	0.1	-
2124	433764.08	2327451.24	Геодезический метод	0.1	-
2125	433750.34	2327452.62	Геодезический метод	0.1	-
2126	433750.27	2327452.12	Геодезический метод	0.1	-
2127	433749.94	2327430.95	Геодезический метод	0.1	-
2128	433729.16	2327431.40	Геодезический метод	0.1	-
2129	433643.43	2327459.00	Геодезический метод	0.1	-
2130	433644.20	2327467.16	Геодезический метод	0.1	-
2131	433608.01	2327470.58	Геодезический метод	0.1	-
2132	433584.00	2327472.86	Геодезический метод	0.1	-
2133	433519.34	2327478.84	Геодезический метод	0.1	-
2134	433510.99	2327479.62	Геодезический метод	0.1	-
2135	433451.49	2327485.18	Геодезический метод	0.1	-
2136	433410.88	2327488.98	Геодезический метод	0.1	-
2137	433299.45	2327499.32	Геодезический метод	0.1	-
2138	433298.34	2327491.91	Геодезический метод	0.1	-
2139	433273.93	2327495.91	Геодезический метод	0.1	-
2140	433225.30	2327503.46	Геодезический метод	0.1	-
2141	433210.37	2327504.99	Геодезический метод	0.1	-
2142	433176.98	2327508.13	Геодезический метод	0.1	-
2143	433176.53	2327504.80	Геодезический метод	0.1	-

2. Сведения о характерных точках границ объекта					
Обозначение характерных точек границ	Координаты, м		Метод определения координат характерной точки	Средняя квадратическая погрешность положения характерной точки (Mt), м	Описание обозначения точки на местности (при наличии)
	X	Y			
1	2	3	4	5	6
2144	433143.69	2327508.18	Геодезический метод	0.1	-
2145	433144.00	2327511.24	Геодезический метод	0.1	-
2146	433135.96	2327512.00	Геодезический метод	0.1	-
2147	433134.20	2327495.33	Геодезический метод	0.1	-
2148	433125.46	2327496.26	Геодезический метод	0.1	-
2149	433115.61	2327468.28	Геодезический метод	0.1	-
2150	433100.27	2327424.72	Геодезический метод	0.1	-
2151	432870.83	2327454.73	Геодезический метод	0.1	-
2152	432708.41	2327475.98	Геодезический метод	0.1	-
2153	432705.40	2327452.27	Геодезический метод	0.1	-
2154	432737.90	2327446.49	Геодезический метод	0.1	-
2155	432750.18	2327444.42	Геодезический метод	0.1	-
2156	432769.23	2327441.20	Геодезический метод	0.1	-
2157	432786.16	2327438.66	Геодезический метод	0.1	-
2158	432795.68	2327437.81	Геодезический метод	0.1	-
2159	432805.42	2327438.02	Геодезический метод	0.1	-
2160	432817.06	2327439.08	Геодезический метод	0.1	-
2161	432835.55	2327442.36	Геодезический метод	0.1	-
2162	432818.52	2327376.02	Геодезический метод	0.1	-
2163	432802.15	2327347.14	Геодезический метод	0.1	-
2164	432797.89	2327339.62	Геодезический метод	0.1	-
2165	432794.35	2327326.80	Геодезический метод	0.1	-
2166	432788.99	2327307.38	Геодезический метод	0.1	-
2167	432797.85	2327307.05	Геодезический метод	0.1	-
2168	432809.19	2327305.50	Геодезический метод	0.1	-
2169	432817.07	2327302.16	Геодезический метод	0.1	-



## 2. Сведения о характерных точках границ объекта

Обозначение характерных точек границ	Координаты, м		Метод определения координат характерной точки	Средняя квадратическая погрешность положения характерной точки (Mt), м	Описание обозначения точки на местности (при наличии)
	X	Y			
1	2	3	4	5	6
2170	432826.69	2327294.03	Геодезический метод	0.1	-
2171	432831.32	2327287.32	Геодезический метод	0.1	-
2172	432833.82	2327280.12	Геодезический метод	0.1	-
2173	432834.99	2327272.42	Геодезический метод	0.1	-
2174	432834.57	2327264.76	Геодезический метод	0.1	-
2175	432832.55	2327256.33	Геодезический метод	0.1	-
2176	432829.25	2327250.57	Геодезический метод	0.1	-
2177	432825.31	2327244.15	Геодезический метод	0.1	-
2178	433024.72	2327299.90	Геодезический метод	0.1	-
2179	433030.35	2327281.57	Геодезический метод	0.1	-
2180	433243.03	2327351.40	Геодезический метод	0.1	-
2181	433255.00	2327354.50	Геодезический метод	0.1	-
2182	433249.80	2327413.09	Геодезический метод	0.1	-
2183	433326.00	2327447.49	Геодезический метод	0.1	-
2184	433345.58	2327450.93	Геодезический метод	0.1	-
2185	433372.83	2327453.31	Геодезический метод	0.1	-
2186	433522.58	2327443.26	Геодезический метод	0.1	-
2187	433562.27	2327439.02	Геодезический метод	0.1	-
2188	433585.83	2327434.88	Геодезический метод	0.1	-
2189	433584.24	2327423.08	Геодезический метод	0.1	-
2190	433598.63	2327420.69	Геодезический метод	0.1	-
2191	433662.25	2327410.15	Геодезический метод	0.1	-
2192	433689.85	2327405.56	Геодезический метод	0.1	-
2193	433710.34	2327402.17	Геодезический метод	0.1	-
2194	433741.73	2327395.54	Геодезический метод	0.1	-
2195	433751.22	2327393.54	Геодезический метод	0.1	-

## 2. Сведения о характерных точках границ объекта

Обозначение характерных точек границ	Координаты, м		Метод определения координат характерной точки	Средняя квадратическая погрешность положения характерной точки (Mt), м	Описание обозначения точки на местности (при наличии)
	X	Y			
1	2	3	4	5	6
2196	433752.26	2327363.15	Геодезический метод	0.1	-
2197	433752.40	2327360.31	Геодезический метод	0.1	-
2198	433760.78	2327358.88	Геодезический метод	0.1	-
2199	433766.18	2327357.96	Геодезический метод	0.1	-
2200	433787.51	2327354.31	Геодезический метод	0.1	-
2201	433788.13	2327336.44	Геодезический метод	0.1	-
2202	433761.39	2327341.15	Геодезический метод	0.1	-
2203	433753.33	2327342.57	Геодезический метод	0.1	-
2204	433753.58	2327337.69	Геодезический метод	0.1	-
2205	433757.55	2327329.09	Геодезический метод	0.1	-
2206	433762.18	2327322.47	Геодезический метод	0.1	-
2207	433783.68	2327304.61	Геодезический метод	0.1	-
2208	433786.90	2327295.87	Геодезический метод	0.1	-
2209	433792.22	2327296.76	Геодезический метод	0.1	-
2210	433834.04	2327284.78	Геодезический метод	0.1	-
2211	433830.54	2327268.83	Геодезический метод	0.1	-
2212	433832.01	2327268.50	Геодезический метод	0.1	-
2213	433831.85	2327267.44	Геодезический метод	0.1	-
2214	433925.75	2327250.81	Геодезический метод	0.1	-
2215	433934.83	2327249.20	Геодезический метод	0.1	-
2216	433935.59	2327249.07	Геодезический метод	0.1	-
2217	434156.69	2327209.93	Геодезический метод	0.1	-
2218	434156.52	2327217.53	Геодезический метод	0.1	-
2219	434149.73	2327216.99	Геодезический метод	0.1	-
2220	434118.17	2327223.08	Геодезический метод	0.1	-
2221	434117.90	2327223.50	Геодезический метод	0.1	-

## 2. Сведения о характерных точках границ объекта

Обозначение характерных точек границ	Координаты, м		Метод определения координат характерной точки	Средняя квадратическая погрешность положения характерной точки (Mt), м	Описание обозначения точки на местности (при наличии)
	X	Y			
1	2	3	4	5	6
2222	434096.24	2327227.20	Геодезический метод	0.1	-
2070	434065.21	2327235.34	Геодезический метод	0.1	-
2223	433156.20	2328187.27	Геодезический метод	0.1	-
2224	433152.92	2328188.76	Геодезический метод	0.1	-
2225	433153.11	2328198.80	Геодезический метод	0.1	-
2226	433154.00	2328206.32	Геодезический метод	0.1	-
2227	433054.50	2328213.05	Геодезический метод	0.1	-
2228	432976.70	2328218.31	Геодезический метод	0.1	-
2229	432975.49	2328211.15	Геодезический метод	0.1	-
2230	432986.16	2328208.79	Геодезический метод	0.1	-
2231	432991.50	2328206.90	Геодезический метод	0.1	-
2232	432997.33	2328204.77	Геодезический метод	0.1	-
2233	433003.23	2328204.87	Геодезический метод	0.1	-
2234	433004.16	2328204.87	Геодезический метод	0.1	-
2235	433008.39	2328204.94	Геодезический метод	0.1	-
2236	433010.97	2328201.66	Геодезический метод	0.1	-
2237	433016.31	2328201.05	Геодезический метод	0.1	-
2238	433023.49	2328200.36	Геодезический метод	0.1	-
2239	433031.81	2328200.12	Геодезический метод	0.1	-
2240	433041.13	2328199.80	Геодезический метод	0.1	-
2241	433049.45	2328199.56	Геодезический метод	0.1	-
2242	433058.47	2328198.50	Геодезический метод	0.1	-
2243	433069.51	2328197.35	Геодезический метод	0.1	-
2244	433084.22	2328194.17	Геодезический метод	0.1	-
2245	433092.53	2328193.92	Геодезический метод	0.1	-
2246	433102.36	2328193.58	Геодезический метод	0.1	-

## 2. Сведения о характерных точках границ объекта

Обозначение характерных точек границ	Координаты, м		Метод определения координат характерной точки	Средняя квадратическая погрешность положения характерной точки (Mt), м	Описание обозначения точки на местности (при наличии)
	X	Y			
1	2	3	4	5	6
2247	433107.15	2328193.53	Геодезический метод	0.1	-
2248	433112.35	2328191.69	Геодезический метод	0.1	-
2249	433117.80	2328190.10	Геодезический метод	0.1	-
2250	433126.09	2328189.36	Геодезический метод	0.1	-
2251	433136.67	2328188.97	Геодезический метод	0.1	-
2252	433145.67	2328187.41	Геодезический метод	0.1	-
2223	433156.20	2328187.27	Геодезический метод	0.1	-
2253	432607.31	2327564.73	Геодезический метод	0.1	-
2254	432387.87	2327585.36	Геодезический метод	0.1	-
2255	432387.91	2327581.90	Геодезический метод	0.1	-
2256	432389.82	2327536.93	Геодезический метод	0.1	-
2257	432417.79	2327534.29	Геодезический метод	0.1	-
2258	432611.19	2327516.01	Геодезический метод	0.1	-
2259	432612.67	2327515.87	Геодезический метод	0.1	-
2260	432712.27	2327506.46	Геодезический метод	0.1	-
2261	432718.32	2327554.15	Геодезический метод	0.1	-
2253	432607.31	2327564.73	Геодезический метод	0.1	-
2262	433017.66	2327845.42	Геодезический метод	0.1	-
2263	433017.54	2327845.40	Геодезический метод	0.1	-
2264	433017.87	2327835.16	Геодезический метод	0.1	-
2265	433018.07	2327835.17	Геодезический метод	0.1	-
2266	433045.33	2327836.28	Геодезический метод	0.1	-
2267	433095.33	2327829.69	Геодезический метод	0.1	-
2268	433157.90	2327821.61	Геодезический метод	0.1	-
2269	433164.70	2327814.21	Геодезический метод	0.1	-
2270	433170.02	2327808.42	Геодезический метод	0.1	-

## 2. Сведения о характерных точках границ объекта

Обозначение характерных точек границ	Координаты, м		Метод определения координат характерной точки	Средняя квадратическая погрешность положения характерной точки (Mt), м	Описание обозначения точки на местности (при наличии)
	X	Y			
1	2	3	4	5	6
2271	433172.81	2327830.86	Геодезический метод	0.1	-
2272	433167.41	2327832.42	Геодезический метод	0.1	-
2273	433139.35	2327839.44	Геодезический метод	0.1	-
2274	433105.62	2327845.39	Геодезический метод	0.1	-
2275	433069.24	2327847.37	Геодезический метод	0.1	-
2276	433039.80	2327847.04	Геодезический метод	0.1	-
2262	433017.66	2327845.42	Геодезический метод	0.1	-
2277	430509.50	2328114.17	Геодезический метод	0.1	-
2278	430495.25	2328119.87	Геодезический метод	0.1	-
2279	430508.43	2328076.80	Геодезический метод	0.1	-
2280	430515.40	2328074.30	Геодезический метод	0.1	-
2281	430554.49	2328064.00	Геодезический метод	0.1	-
2282	430544.05	2328104.64	Геодезический метод	0.1	-
2283	430517.20	2328113.84	Геодезический метод	0.1	-
2277	430509.50	2328114.17	Геодезический метод	0.1	-
2284	430631.39	2327713.67	Геодезический метод	0.1	-
2285	430630.08	2327730.37	Геодезический метод	0.1	-
2286	430633.41	2327747.30	Геодезический метод	0.1	-
2287	430638.73	2327756.98	Геодезический метод	0.1	-
2288	430635.34	2327769.31	Геодезический метод	0.1	-
2289	430600.84	2327894.49	Геодезический метод	0.1	-
2290	430578.78	2327974.55	Геодезический метод	0.1	-
2291	430563.51	2328029.96	Геодезический метод	0.1	-
2292	430518.63	2328042.58	Геодезический метод	0.1	-
2293	430533.80	2327987.06	Геодезический метод	0.1	-
2294	430596.59	2327757.28	Геодезический метод	0.1	-

## 2. Сведения о характерных точках границ объекта

Обозначение характерных точек границ	Координаты, м		Метод определения координат характерной точки	Средняя квадратическая погрешность положения характерной точки (Mt), м	Описание обозначения точки на местности (при наличии)
	X	Y			
1	2	3	4	5	6
2295	430631.24	2327630.45	Геодезический метод	0.1	-
2296	430650.81	2327558.82	Геодезический метод	0.1	-
2297	430666.08	2327503.46	Геодезический метод	0.1	-
2298	430668.41	2327503.98	Геодезический метод	0.1	-
2299	430689.76	2327508.73	Геодезический метод	0.1	-
2300	430692.40	2327509.32	Геодезический метод	0.1	-
2301	430706.00	2327511.95	Геодезический метод	0.1	-
2302	430702.89	2327523.45	Геодезический метод	0.1	-
2303	430702.14	2327526.24	Геодезический метод	0.1	-
2304	430692.61	2327561.48	Геодезический метод	0.1	-
2305	430675.51	2327623.52	Геодезический метод	0.1	-
2306	430658.19	2327686.40	Геодезический метод	0.1	-
2307	430657.50	2327688.89	Геодезический метод	0.1	-
2308	430649.63	2327692.71	Геодезический метод	0.1	-
2309	430637.82	2327698.97	Геодезический метод	0.1	-
2284	430631.39	2327713.67	Геодезический метод	0.1	-
2310	430811.92	2327451.31	Геодезический метод	0.1	-
2311	430741.94	2327440.94	Геодезический метод	0.1	-
2312	430744.50	2327433.45	Геодезический метод	0.1	-
2313	430749.08	2327420.11	Геодезический метод	0.1	-
2314	430717.61	2327411.99	Геодезический метод	0.1	-
2315	430702.65	2327435.81	Геодезический метод	0.1	-
2316	430700.63	2327435.62	Геодезический метод	0.1	-
2317	430707.09	2327399.52	Геодезический метод	0.1	-
2318	430731.00	2327401.24	Геодезический метод	0.1	-
2319	430743.36	2327392.58	Геодезический метод	0.1	-

## 2. Сведения о характерных точках границ объекта

Обозначение характерных точек границ	Координаты, м		Метод определения координат характерной точки	Средняя квадратическая погрешность положения характерной точки (Mt), м	Описание обозначения точки на местности (при наличии)
	X	Y			
1	2	3	4	5	6
2320	430815.94	2327403.34	Геодезический метод	0.1	-
2321	430816.25	2327446.99	Геодезический метод	0.1	-
2322	430816.28	2327451.37	Геодезический метод	0.1	-
2310	430811.92	2327451.31	Геодезический метод	0.1	-
2323	430968.16	2327451.39	Геодезический метод	0.1	-
2324	430878.16	2327454.05	Геодезический метод	0.1	-
2325	430878.07	2327448.18	Геодезический метод	0.1	-
2326	430877.49	2327411.93	Геодезический метод	0.1	-
2327	430885.64	2327413.07	Геодезический метод	0.1	-
2328	430954.54	2327423.50	Геодезический метод	0.1	-
2329	430965.08	2327425.28	Геодезический метод	0.1	-
2330	430964.86	2327423.97	Геодезический метод	0.1	-
2331	431027.43	2327426.80	Геодезический метод	0.1	-
2332	431029.32	2327384.92	Геодезический метод	0.1	-
2333	431049.72	2327388.53	Геодезический метод	0.1	-
2334	431074.22	2327389.46	Геодезический метод	0.1	-
2335	431077.67	2327424.38	Геодезический метод	0.1	-
2336	431097.02	2327468.78	Геодезический метод	0.1	-
2337	431097.70	2327483.90	Геодезический метод	0.1	-
2338	431098.82	2327488.51	Геодезический метод	0.1	-
2339	431095.71	2327488.53	Геодезический метод	0.1	-
2340	431086.94	2327488.58	Геодезический метод	0.1	-
2341	431081.38	2327488.62	Геодезический метод	0.1	-
2342	431038.86	2327488.88	Геодезический метод	0.1	-
2343	431034.45	2327488.91	Геодезический метод	0.1	-
2344	431025.63	2327488.96	Геодезический метод	0.1	-

## 2. Сведения о характерных точках границ объекта

Обозначение характерных точек границ	Координаты, м		Метод определения координат характерной точки	Средняя квадратическая погрешность положения характерной точки (Mt), м	Описание обозначения точки на местности (при наличии)
	X	Y			
1	2	3	4	5	6
2345	431025.51	2327469.13	Геодезический метод	0.1	-
2346	430969.21	2327469.48	Геодезический метод	0.1	-
2347	430968.95	2327462.30	Геодезический метод	0.1	-
2323	430968.16	2327451.39	Геодезический метод	0.1	-
2348	431476.57	2328497.08	Геодезический метод	0.1	-
2349	431475.23	2328497.49	Геодезический метод	0.1	-
2350	431475.81	2328500.61	Геодезический метод	0.1	-
2351	431457.16	2328505.41	Геодезический метод	0.1	-
2352	431455.82	2328505.76	Геодезический метод	0.1	-
2353	431454.47	2328498.90	Геодезический метод	0.1	-
2354	431475.52	2328495.91	Геодезический метод	0.1	-
2355	431495.12	2328488.59	Геодезический метод	0.1	-
2356	431495.24	2328491.33	Геодезический метод	0.1	-
2357	431491.40	2328492.51	Геодезический метод	0.1	-
2348	431476.57	2328497.08	Геодезический метод	0.1	-
2358	431452.97	2328716.71	Геодезический метод	0.1	-
2359	431452.07	2328707.06	Геодезический метод	0.1	-
2360	431523.77	2328675.97	Геодезический метод	0.1	-
2361	431529.92	2328673.18	Геодезический метод	0.1	-
2362	431530.78	2328681.85	Геодезический метод	0.1	-
2363	431531.23	2328686.37	Геодезический метод	0.1	-
2364	431532.42	2328698.40	Геодезический метод	0.1	-
2365	431533.51	2328709.40	Геодезический метод	0.1	-
2366	431501.70	2328712.16	Геодезический метод	0.1	-
2367	431497.07	2328712.59	Геодезический метод	0.1	-
2358	431452.97	2328716.71	Геодезический метод	0.1	-



2. Сведения о характерных точках границ объекта					
Обозначение характерных точек границ	Координаты, м		Метод определения координат характерной точки	Средняя квадратическая погрешность положения характерной точки (Mt), м	Описание обозначения точки на местности (при наличии)
	X	Y			
1	2	3	4	5	6
2368	428745.37	2328899.87	Геодезический метод	0.1	-
2369	428745.21	2328899.79	Геодезический метод	0.1	-
2370	428785.17	2328885.92	Геодезический метод	0.1	-
2371	428906.54	2328865.28	Геодезический метод	0.1	-
2372	428942.84	2328859.46	Геодезический метод	0.1	-
2373	428973.68	2328855.22	Геодезический метод	0.1	-
2374	429034.73	2328841.75	Геодезический метод	0.1	-
2375	429077.06	2328827.09	Геодезический метод	0.1	-
2376	429175.49	2328776.41	Геодезический метод	0.1	-
2377	429217.29	2328763.77	Геодезический метод	0.1	-
2378	429325.76	2328728.57	Геодезический метод	0.1	-
2379	429386.44	2328708.88	Геодезический метод	0.1	-
2380	429391.16	2328727.74	Геодезический метод	0.1	-
2381	429387.43	2328729.84	Геодезический метод	0.1	-
2382	429383.98	2328732.12	Геодезический метод	0.1	-
2383	429381.05	2328734.25	Геодезический метод	0.1	-
2384	429377.63	2328735.37	Геодезический метод	0.1	-
2385	429377.14	2328735.53	Геодезический метод	0.1	-
2386	429376.27	2328735.81	Геодезический метод	0.1	-
2387	429375.32	2328736.18	Геодезический метод	0.1	-
2388	429371.53	2328737.66	Геодезический метод	0.1	-
2389	429369.30	2328738.54	Геодезический метод	0.1	-
2390	429368.89	2328738.70	Геодезический метод	0.1	-
2391	429368.00	2328739.04	Геодезический метод	0.1	-
2392	429364.77	2328740.59	Геодезический метод	0.1	-
2393	429363.85	2328741.01	Геодезический метод	0.1	-

2. Сведения о характерных точках границ объекта					
Обозначение характерных точек границ	Координаты, м		Метод определения координат характерной точки	Средняя квадратическая погрешность положения характерной точки (Mt), м	Описание обозначения точки на местности (при наличии)
	X	Y			
1	2	3	4	5	6
2394	429360.00	2328742.79	Геодезический метод	0.1	-
2395	429358.72	2328743.21	Геодезический метод	0.1	-
2396	429357.98	2328743.45	Геодезический метод	0.1	-
2397	429354.58	2328744.56	Геодезический метод	0.1	-
2398	429351.43	2328746.77	Геодезический метод	0.1	-
2399	429349.33	2328747.75	Геодезический метод	0.1	-
2400	429343.37	2328750.52	Геодезический метод	0.1	-
2401	429333.35	2328755.30	Геодезический метод	0.1	-
2402	429329.30	2328756.70	Геодезический метод	0.1	-
2403	429325.93	2328757.51	Геодезический метод	0.1	-
2404	429323.48	2328757.89	Геодезический метод	0.1	-
2405	429322.13	2328758.10	Геодезический метод	0.1	-
2406	429318.53	2328758.69	Геодезический метод	0.1	-
2407	429315.02	2328760.01	Геодезический метод	0.1	-
2408	429309.91	2328762.66	Геодезический метод	0.1	-
2409	429305.80	2328765.16	Геодезический метод	0.1	-
2410	429302.72	2328766.93	Геодезический метод	0.1	-
2411	429298.48	2328768.61	Геодезический метод	0.1	-
2412	429294.82	2328769.42	Геодезический метод	0.1	-
2413	429291.60	2328770.61	Геодезический метод	0.1	-
2414	429279.39	2328775.14	Геодезический метод	0.1	-
2415	429274.84	2328776.70	Геодезический метод	0.1	-
2416	429272.14	2328777.44	Геодезический метод	0.1	-
2417	429268.84	2328778.91	Геодезический метод	0.1	-
2418	429263.35	2328781.33	Геодезический метод	0.1	-
2419	429258.89	2328782.95	Геодезический метод	0.1	-

## 2. Сведения о характерных точках границ объекта

Обозначение характерных точек границ	Координаты, м		Метод определения координат характерной точки	Средняя квадратическая погрешность положения характерной точки (Mt), м	Описание обозначения точки на местности (при наличии)
	X	Y			
1	2	3	4	5	6
2420	429255.82	2328784.20	Геодезический метод	0.1	-
2421	429252.45	2328784.86	Геодезический метод	0.1	-
2422	429249.02	2328786.25	Геодезический метод	0.1	-
2423	429242.68	2328789.15	Геодезический метод	0.1	-
2424	429241.93	2328789.49	Геодезический метод	0.1	-
2425	429236.96	2328790.00	Геодезический метод	0.1	-
2426	429233.31	2328790.44	Геодезический метод	0.1	-
2427	429230.60	2328791.11	Геодезический метод	0.1	-
2428	429227.89	2328792.36	Геодезический метод	0.1	-
2429	429223.88	2328794.78	Геодезический метод	0.1	-
2430	429220.47	2328795.79	Геодезический метод	0.1	-
2431	429218.18	2328796.47	Геодезический метод	0.1	-
2432	429211.46	2328799.03	Геодезический метод	0.1	-
2433	429204.46	2328801.50	Геодезический метод	0.1	-
2434	429198.10	2328804.10	Геодезический метод	0.1	-
2435	429193.42	2328805.49	Геодезический метод	0.1	-
2436	429189.85	2328806.49	Геодезический метод	0.1	-
2437	429180.49	2328809.09	Геодезический метод	0.1	-
2438	429175.19	2328810.90	Геодезический метод	0.1	-
2439	429160.29	2328815.99	Геодезический метод	0.1	-
2440	429143.36	2328821.12	Геодезический метод	0.1	-
2441	429133.73	2328823.91	Геодезический метод	0.1	-
2442	429131.76	2328824.65	Геодезический метод	0.1	-
2443	429126.95	2328826.47	Геодезический метод	0.1	-
2444	429120.68	2328828.08	Геодезический метод	0.1	-
2445	429113.17	2328829.40	Геодезический метод	0.1	-

## 2. Сведения о характерных точках границ объекта

Обозначение характерных точек границ	Координаты, м		Метод определения координат характерной точки	Средняя квадратическая погрешность положения характерной точки (Mt), м	Описание обозначения точки на местности (при наличии)
	X	Y			
1	2	3	4	5	6
2446	429107.56	2328831.02	Геодезический метод	0.1	-
2447	429100.63	2328832.77	Геодезический метод	0.1	-
2448	429091.46	2328835.34	Геодезический метод	0.1	-
2449	429084.39	2328837.17	Геодезический метод	0.1	-
2450	429077.26	2328838.92	Геодезический метод	0.1	-
2451	429071.21	2328839.66	Геодезический метод	0.1	-
2452	429070.63	2328839.86	Геодезический метод	0.1	-
2453	429060.36	2328843.25	Геодезический метод	0.1	-
2454	429057.01	2328844.27	Геодезический метод	0.1	-
2455	429053.22	2328845.42	Геодезический метод	0.1	-
2456	429046.46	2328847.94	Геодезический метод	0.1	-
2457	429038.36	2328849.64	Геодезический метод	0.1	-
2458	429030.61	2328851.24	Геодезический метод	0.1	-
2459	429021.30	2328853.60	Геодезический метод	0.1	-
2460	429014.09	2328855.63	Геодезический метод	0.1	-
2461	429000.69	2328859.11	Геодезический метод	0.1	-
2462	429000.19	2328859.22	Геодезический метод	0.1	-
2463	428988.82	2328861.65	Геодезический метод	0.1	-
2464	428971.55	2328864.76	Геодезический метод	0.1	-
2465	428966.18	2328865.60	Геодезический метод	0.1	-
2466	428959.58	2328866.64	Геодезический метод	0.1	-
2467	428946.71	2328868.68	Геодезический метод	0.1	-
2468	428935.04	2328870.16	Геодезический метод	0.1	-
2469	428929.93	2328870.59	Геодезический метод	0.1	-
2470	428919.78	2328872.71	Геодезический метод	0.1	-
2471	428898.70	2328875.44	Геодезический метод	0.1	-

## 2. Сведения о характерных точках границ объекта

Обозначение характерных точек границ	Координаты, м		Метод определения координат характерной точки	Средняя квадратическая погрешность положения характерной точки (Mt), м	Описание обозначения точки на местности (при наличии)
	X	Y			
1	2	3	4	5	6
2472	428882.29	2328878.55	Геодезический метод	0.1	-
2473	428870.89	2328879.86	Геодезический метод	0.1	-
2474	428862.01	2328881.04	Геодезический метод	0.1	-
2475	428861.44	2328881.14	Геодезический метод	0.1	-
2476	428853.77	2328882.44	Геодезический метод	0.1	-
2477	428840.99	2328884.24	Геодезический метод	0.1	-
2478	428831.75	2328885.82	Геодезический метод	0.1	-
2479	428827.59	2328887.26	Геодезический метод	0.1	-
2480	428824.40	2328888.24	Геодезический метод	0.1	-
2481	428818.82	2328889.19	Геодезический метод	0.1	-
2482	428812.19	2328890.26	Геодезический метод	0.1	-
2483	428808.48	2328890.88	Геодезический метод	0.1	-
2484	428802.20	2328891.87	Геодезический метод	0.1	-
2485	428795.19	2328893.33	Геодезический метод	0.1	-
2486	428787.35	2328894.80	Геодезический метод	0.1	-
2487	428775.00	2328896.32	Геодезический метод	0.1	-
2488	428774.59	2328896.37	Геодезический метод	0.1	-
2489	428766.34	2328897.43	Геодезический метод	0.1	-
2490	428753.19	2328899.32	Геодезический метод	0.1	-
2491	428750.06	2328899.54	Геодезический метод	0.1	-
2368	428745.37	2328899.87	Геодезический метод	0.1	-
2492	428563.76	2328621.50	Геодезический метод	0.1	-
2493	428509.70	2328597.83	Геодезический метод	0.1	-
2494	428511.85	2328591.56	Геодезический метод	0.1	-
2495	428516.61	2328579.52	Геодезический метод	0.1	-
2496	428502.43	2328573.67	Геодезический метод	0.1	-

## 2. Сведения о характерных точках границ объекта

Обозначение характерных точек границ	Координаты, м		Метод определения координат характерной точки	Средняя квадратическая погрешность положения характерной точки (Mt), м	Описание обозначения точки на местности (при наличии)
	X	Y			
1	2	3	4	5	6
2497	428523.61	2328520.39	Геодезический метод	0.1	-
2498	428572.00	2328567.46	Геодезический метод	0.1	-
2499	428651.48	2328618.88	Геодезический метод	0.1	-
2500	428709.53	2328661.74	Геодезический метод	0.1	-
2501	428684.65	2328659.06	Геодезический метод	0.1	-
2502	428631.11	2328649.38	Геодезический метод	0.1	-
2492	428563.76	2328621.50	Геодезический метод	0.1	-
2503	429397.63	2326870.07	Геодезический метод	0.1	-
2504	429393.55	2326844.27	Геодезический метод	0.1	-
2505	429461.09	2326820.33	Геодезический метод	0.1	-
2506	429558.02	2326801.81	Геодезический метод	0.1	-
2507	429633.46	2326797.51	Геодезический метод	0.1	-
2508	429637.47	2326867.70	Геодезический метод	0.1	-
2509	429919.81	2326859.44	Геодезический метод	0.1	-
2510	429959.61	2326818.17	Геодезический метод	0.1	-
2511	430122.59	2326829.86	Геодезический метод	0.1	-
2512	430153.54	2326837.68	Геодезический метод	0.1	-
2513	430157.80	2326849.66	Геодезический метод	0.1	-
2514	430168.04	2326878.52	Геодезический метод	0.1	-
2515	430170.93	2326886.67	Геодезический метод	0.1	-
2516	430179.00	2326909.40	Геодезический метод	0.1	-
2517	430187.68	2326933.87	Геодезический метод	0.1	-
2518	430196.71	2326959.31	Геодезический метод	0.1	-
2519	430089.47	2326975.29	Геодезический метод	0.1	-
2520	430021.04	2326985.49	Геодезический метод	0.1	-
2521	429947.97	2327050.98	Геодезический метод	0.1	-

## 2. Сведения о характерных точках границ объекта

Обозначение характерных точек границ	Координаты, м		Метод определения координат характерной точки	Средняя квадратическая погрешность положения характерной точки (Mt), м	Описание обозначения точки на местности (при наличии)
	X	Y			
1	2	3	4	5	6
2522	429895.61	2327053.75	Геодезический метод	0.1	-
2523	429848.69	2327056.23	Геодезический метод	0.1	-
2524	429786.94	2327066.51	Геодезический метод	0.1	-
2525	429754.29	2327071.94	Геодезический метод	0.1	-
2526	429689.99	2327066.66	Геодезический метод	0.1	-
2527	429641.41	2327031.50	Геодезический метод	0.1	-
2528	429562.81	2327017.96	Геодезический метод	0.1	-
2529	429539.21	2326988.77	Геодезический метод	0.1	-
2530	429512.05	2326892.13	Геодезический метод	0.1	-
2531	429490.15	2326901.06	Геодезический метод	0.1	-
2532	429402.44	2326900.47	Геодезический метод	0.1	-
2503	429397.63	2326870.07	Геодезический метод	0.1	-
2533	428383.55	2329324.14	Геодезический метод	0.1	-
2534	428326.53	2329328.67	Геодезический метод	0.1	-
2535	428296.97	2329325.65	Геодезический метод	0.1	-
2536	428270.50	2329318.91	Геодезический метод	0.1	-
2537	428255.26	2329313.50	Геодезический метод	0.1	-
2538	428204.36	2329294.60	Геодезический метод	0.1	-
2539	428257.33	2329166.48	Геодезический метод	0.1	-
2540	428506.87	2329269.73	Геодезический метод	0.1	-
2541	428489.25	2329312.35	Геодезический метод	0.1	-
2542	428436.32	2329318.25	Геодезический метод	0.1	-
2533	428383.55	2329324.14	Геодезический метод	0.1	-
2543	428322.99	2329276.97	Геодезический метод	0.1	-
2544	428335.67	2329280.54	Геодезический метод	0.1	-
2545	428328.68	2329299.76	Геодезический метод	0.1	-

## 2. Сведения о характерных точках границ объекта

Обозначение характерных точек границ	Координаты, м		Метод определения координат характерной точки	Средняя квадратическая погрешность положения характерной точки (Mt), м	Описание обозначения точки на местности (при наличии)
	X	Y			
1	2	3	4	5	6
2546	428316.66	2329295.55	Геодезический метод	0.1	-
2543	428322.99	2329276.97	Геодезический метод	0.1	-
2547	428773.14	2329326.11	Геодезический метод	0.1	-
2548	428770.52	2329301.18	Геодезический метод	0.1	-
2549	428874.87	2329290.22	Геодезический метод	0.1	-
2550	429056.65	2329271.84	Геодезический метод	0.1	-
2551	429141.64	2329263.14	Геодезический метод	0.1	-
2552	429168.01	2329259.29	Геодезический метод	0.1	-
2553	429197.56	2329252.86	Геодезический метод	0.1	-
2554	429237.58	2329241.11	Геодезический метод	0.1	-
2555	429252.41	2329236.03	Геодезический метод	0.1	-
2556	429405.16	2329183.72	Геодезический метод	0.1	-
2557	429458.41	2329164.68	Геодезический метод	0.1	-
2558	429510.76	2329147.05	Геодезический метод	0.1	-
2559	429547.97	2329139.86	Геодезический метод	0.1	-
2560	429576.40	2329134.90	Геодезический метод	0.1	-
2561	429580.87	2329160.54	Геодезический метод	0.1	-
2562	429517.15	2329171.28	Геодезический метод	0.1	-
2563	429472.10	2329186.79	Геодезический метод	0.1	-
2564	429367.18	2329222.92	Геодезический метод	0.1	-
2565	429260.24	2329259.75	Геодезический метод	0.1	-
2566	429218.96	2329273.96	Геодезический метод	0.1	-
2567	429152.51	2329287.76	Геодезический метод	0.1	-
2568	429043.12	2329298.82	Геодезический метод	0.1	-
2569	428933.68	2329309.88	Геодезический метод	0.1	-
2570	428822.88	2329321.08	Геодезический метод	0.1	-



## 2. Сведения о характерных точках границ объекта

Обозначение характерных точек границ	Координаты, м		Метод определения координат характерной точки	Средняя квадратическая погрешность положения характерной точки (Mt), м	Описание обозначения точки на местности (при наличии)
	X	Y			
1	2	3	4	5	6
2547	428773.14	2329326.11	Геодезический метод	0.1	-
2571	428538.36	2328858.56	Геодезический метод	0.1	-
2572	428407.15	2328804.14	Геодезический метод	0.1	-
2573	428456.13	2328685.65	Геодезический метод	0.1	-
2574	428479.49	2328629.15	Геодезический метод	0.1	-
2575	428493.77	2328634.85	Геодезический метод	0.1	-
2576	428499.75	2328620.78	Геодезический метод	0.1	-
2577	428502.16	2328615.27	Геодезический метод	0.1	-
2578	428556.32	2328638.98	Геодезический метод	0.1	-
2579	428625.34	2328667.55	Геодезический метод	0.1	-
2580	428646.08	2328672.23	Геодезический метод	0.1	-
2581	428682.12	2328677.91	Геодезический метод	0.1	-
2582	428712.43	2328681.27	Геодезический метод	0.1	-
2583	428714.70	2328693.59	Геодезический метод	0.1	-
2584	428606.72	2328805.73	Геодезический метод	0.1	-
2585	428554.93	2328847.97	Геодезический метод	0.1	-
2571	428538.36	2328858.56	Геодезический метод	0.1	-
2586	431986.18	2329535.85	Геодезический метод	0.1	-
2587	431985.87	2329532.40	Геодезический метод	0.1	-
2588	431999.68	2329531.30	Геодезический метод	0.1	-
2589	432011.71	2329530.34	Геодезический метод	0.1	-
2590	432039.89	2329528.11	Геодезический метод	0.1	-
2591	432042.35	2329559.10	Геодезический метод	0.1	-
2592	432027.43	2329560.49	Геодезический метод	0.1	-
2593	432006.40	2329562.44	Геодезический метод	0.1	-
2594	431988.74	2329564.08	Геодезический метод	0.1	-

## 2. Сведения о характерных точках границ объекта

Обозначение характерных точек границ	Координаты, м		Метод определения координат характерной точки	Средняя квадратическая погрешность положения характерной точки (Mt), м	Описание обозначения точки на местности (при наличии)
	X	Y			
1	2	3	4	5	6
2586	431986.18	2329535.85	Геодезический метод	0.1	-
2595	431893.97	2329862.69	Геодезический метод	0.1	-
2596	431893.91	2329866.85	Геодезический метод	0.1	-
2597	431894.08	2329888.15	Геодезический метод	0.1	-
2598	431901.54	2329934.02	Геодезический метод	0.1	-
2599	431902.98	2329942.85	Геодезический метод	0.1	-
2600	431919.23	2330029.71	Геодезический метод	0.1	-
2601	431939.81	2330156.63	Геодезический метод	0.1	-
2602	431945.13	2330191.76	Геодезический метод	0.1	-
2603	431951.70	2330235.14	Геодезический метод	0.1	-
2604	431957.31	2330257.88	Геодезический метод	0.1	-
2605	431982.65	2330253.52	Геодезический метод	0.1	-
2606	431984.08	2330259.45	Геодезический метод	0.1	-
2607	432024.48	2330251.18	Геодезический метод	0.1	-
2608	432061.07	2330243.68	Геодезический метод	0.1	-
2609	432060.66	2330238.91	Геодезический метод	0.1	-
2610	432159.96	2330220.13	Геодезический метод	0.1	-
2611	432185.07	2330215.38	Геодезический метод	0.1	-
2612	432198.14	2330305.83	Геодезический метод	0.1	-
2613	432198.93	2330311.26	Геодезический метод	0.1	-
2614	432180.41	2330316.03	Геодезический метод	0.1	-
2615	432036.67	2330352.29	Геодезический метод	0.1	-
2616	431974.27	2330368.03	Геодезический метод	0.1	-
2617	431971.56	2330375.74	Геодезический метод	0.1	-
2618	431970.79	2330373.39	Геодезический метод	0.1	-
2619	431965.23	2330348.43	Геодезический метод	0.1	-

## 2. Сведения о характерных точках границ объекта

Обозначение характерных точек границ	Координаты, м		Метод определения координат характерной точки	Средняя квадратическая погрешность положения характерной точки (Mt), м	Описание обозначения точки на местности (при наличии)
	X	Y			
1	2	3	4	5	6
2620	431964.52	2330345.30	Геодезический метод	0.1	-
2621	431959.18	2330321.30	Геодезический метод	0.1	-
2622	431954.25	2330291.05	Геодезический метод	0.1	-
2623	431949.80	2330262.80	Геодезический метод	0.1	-
2624	431941.87	2330234.41	Геодезический метод	0.1	-
2625	431938.95	2330214.61	Геодезический метод	0.1	-
2626	431936.44	2330198.08	Геодезический метод	0.1	-
2627	431874.10	2329939.70	Геодезический метод	0.1	-
2628	431854.75	2329859.54	Геодезический метод	0.1	-
2629	431846.22	2329824.17	Геодезический метод	0.1	-
2630	431794.72	2329617.78	Геодезический метод	0.1	-
2631	431789.39	2329595.08	Геодезический метод	0.1	-
2632	431786.91	2329584.51	Геодезический метод	0.1	-
2633	431786.84	2329584.22	Геодезический метод	0.1	-
2634	431783.58	2329570.34	Геодезический метод	0.1	-
2635	431779.29	2329554.61	Геодезический метод	0.1	-
2636	431773.95	2329535.07	Геодезический метод	0.1	-
2637	431802.32	2329527.33	Геодезический метод	0.1	-
2638	431808.46	2329551.96	Геодезический метод	0.1	-
2639	431917.00	2329542.12	Геодезический метод	0.1	-
2640	431922.03	2329597.00	Геодезический метод	0.1	-
2641	431926.33	2329596.66	Геодезический метод	0.1	-
2642	431929.49	2329596.40	Геодезический метод	0.1	-
2643	431966.03	2329622.77	Геодезический метод	0.1	-
2644	431968.30	2329624.40	Геодезический метод	0.1	-
2645	431970.45	2329625.95	Геодезический метод	0.1	-

2. Сведения о характерных точках границ объекта					
Обозначение характерных точек границ	Координаты, м		Метод определения координат характерной точки	Средняя квадратическая погрешность положения характерной точки (Mt), м	Описание обозначения точки на местности (при наличии)
	X	Y			
1	2	3	4	5	6
2646	431973.28	2329627.99	Геодезический метод	0.1	-
2647	431974.65	2329627.88	Геодезический метод	0.1	-
2648	431978.51	2329627.57	Геодезический метод	0.1	-
2649	431980.51	2329627.42	Геодезический метод	0.1	-
2650	431981.64	2329627.33	Геодезический метод	0.1	-
2651	431994.39	2329626.31	Геодезический метод	0.1	-
2652	432002.70	2329717.91	Геодезический метод	0.1	-
2653	431982.10	2329721.25	Геодезический метод	0.1	-
2654	431975.44	2329692.14	Геодезический метод	0.1	-
2655	431874.11	2329639.36	Геодезический метод	0.1	-
2656	431852.42	2329615.95	Геодезический метод	0.1	-
2657	431810.75	2329577.80	Геодезический метод	0.1	-
2658	431806.59	2329578.97	Геодезический метод	0.1	-
2659	431793.37	2329582.69	Геодезический метод	0.1	-
2660	431862.25	2329827.83	Геодезический метод	0.1	-
2661	431879.47	2329825.68	Геодезический метод	0.1	-
2662	431895.57	2329823.67	Геодезический метод	0.1	-
2663	431905.63	2329823.21	Геодезический метод	0.1	-
2664	431907.71	2329823.12	Геодезический метод	0.1	-
2665	431926.69	2329818.10	Геодезический метод	0.1	-
2666	431931.20	2329816.91	Геодезический метод	0.1	-
2667	431931.97	2329816.71	Геодезический метод	0.1	-
2668	431934.55	2329825.75	Геодезический метод	0.1	-
2669	431937.24	2329835.15	Геодезический метод	0.1	-
2670	431991.24	2329814.88	Геодезический метод	0.1	-
2671	432010.67	2329804.97	Геодезический метод	0.1	-

2. Сведения о характерных точках границ объекта					
Обозначение характерных точек границ	Координаты, м		Метод определения координат характерной точки	Средняя квадратическая погрешность положения характерной точки (Mt), м	Описание обозначения точки на местности (при наличии)
	X	Y			
1	2	3	4	5	6
2672	432017.70	2329801.39	Геодезический метод	0.1	-
2673	432045.48	2329788.95	Геодезический метод	0.1	-
2674	432159.97	2329742.97	Геодезический метод	0.1	-
2675	432198.98	2329727.30	Геодезический метод	0.1	-
2676	432201.28	2329747.12	Геодезический метод	0.1	-
2677	432204.54	2329775.25	Геодезический метод	0.1	-
2678	432247.62	2329793.88	Геодезический метод	0.1	-
2679	432226.56	2329829.62	Геодезический метод	0.1	-
2680	432186.54	2329799.66	Геодезический метод	0.1	-
2681	432184.72	2329792.28	Геодезический метод	0.1	-
2682	432165.96	2329795.27	Геодезический метод	0.1	-
2683	432082.31	2329816.51	Геодезический метод	0.1	-
2684	432067.65	2329818.34	Геодезический метод	0.1	-
2685	432013.95	2329830.05	Геодезический метод	0.1	-
2686	431990.33	2329835.20	Геодезический метод	0.1	-
2687	431941.25	2329849.20	Геодезический метод	0.1	-
2688	431918.89	2329855.58	Геодезический метод	0.1	-
2595	431893.97	2329862.69	Геодезический метод	0.1	-
2689	433185.24	2329019.59	Геодезический метод	0.1	-
2690	433182.11	2329019.89	Геодезический метод	0.1	-
2691	433182.37	2329022.75	Геодезический метод	0.1	-
2692	433097.27	2329030.15	Геодезический метод	0.1	-
2693	433081.41	2329031.31	Геодезический метод	0.1	-
2694	433075.58	2329032.16	Геодезический метод	0.1	-
2695	433069.44	2329032.52	Геодезический метод	0.1	-
2696	433067.39	2329034.06	Геодезический метод	0.1	-

## 2. Сведения о характерных точках границ объекта

Обозначение характерных точек границ	Координаты, м		Метод определения координат характерной точки	Средняя квадратическая погрешность положения характерной точки (Mt), м	Описание обозначения точки на местности (при наличии)
	X	Y			
1	2	3	4	5	6
2697	433066.43	2329034.18	Геодезический метод	0.1	-
2698	433062.59	2329034.50	Геодезический метод	0.1	-
2699	433041.39	2329035.93	Геодезический метод	0.1	-
2700	432992.05	2329040.10	Геодезический метод	0.1	-
2701	432928.49	2329044.60	Геодезический метод	0.1	-
2702	432877.29	2329048.59	Геодезический метод	0.1	-
2703	432864.95	2329050.35	Геодезический метод	0.1	-
2704	432868.92	2329102.05	Геодезический метод	0.1	-
2705	432869.57	2329107.81	Геодезический метод	0.1	-
2706	432870.61	2329120.63	Геодезический метод	0.1	-
2707	432871.16	2329132.58	Геодезический метод	0.1	-
2708	432871.71	2329138.40	Геодезический метод	0.1	-
2709	432872.21	2329144.55	Геодезический метод	0.1	-
2710	432872.68	2329150.68	Геодезический метод	0.1	-
2711	432875.04	2329184.50	Геодезический метод	0.1	-
2712	432875.51	2329192.35	Геодезический метод	0.1	-
2713	432875.53	2329192.70	Геодезический метод	0.1	-
2714	432878.02	2329229.54	Геодезический метод	0.1	-
2715	432878.43	2329235.67	Геодезический метод	0.1	-
2716	432881.98	2329279.07	Геодезический метод	0.1	-
2717	432882.64	2329293.28	Геодезический метод	0.1	-
2718	432883.02	2329297.40	Геодезический метод	0.1	-
2719	432883.67	2329308.22	Геодезический метод	0.1	-
2720	432855.33	2329309.94	Геодезический метод	0.1	-
2721	432816.43	2329312.28	Геодезический метод	0.1	-
2722	432782.17	2329311.98	Геодезический метод	0.1	-

## 2. Сведения о характерных точках границ объекта

Обозначение характерных точек границ	Координаты, м		Метод определения координат характерной точки	Средняя квадратическая погрешность положения характерной точки (Mt), м	Описание обозначения точки на местности (при наличии)
	X	Y			
1	2	3	4	5	6
2723	432747.81	2329316.58	Геодезический метод	0.1	-
2724	432714.42	2329325.02	Геодезический метод	0.1	-
2725	432700.64	2329333.42	Геодезический метод	0.1	-
2726	432690.72	2329339.46	Геодезический метод	0.1	-
2727	432667.18	2329352.33	Геодезический метод	0.1	-
2728	432641.50	2329369.43	Геодезический метод	0.1	-
2729	432628.35	2329378.19	Геодезический метод	0.1	-
2730	432626.27	2329379.57	Геодезический метод	0.1	-
2731	432600.85	2329405.55	Геодезический метод	0.1	-
2732	432599.73	2329391.94	Геодезический метод	0.1	-
2733	432598.58	2329377.92	Геодезический метод	0.1	-
2734	432594.80	2329332.08	Геодезический метод	0.1	-
2735	432594.24	2329325.25	Геодезический метод	0.1	-
2736	432592.70	2329306.54	Геодезический метод	0.1	-
2737	432606.99	2329305.29	Геодезический метод	0.1	-
2738	432619.03	2329304.24	Геодезический метод	0.1	-
2739	432632.82	2329303.04	Геодезический метод	0.1	-
2740	432642.00	2329302.24	Геодезический метод	0.1	-
2741	432675.02	2329272.66	Геодезический метод	0.1	-
2742	432675.51	2329272.22	Геодезический метод	0.1	-
2743	432672.86	2329241.68	Геодезический метод	0.1	-
2744	432692.74	2329240.00	Геодезический метод	0.1	-
2745	432690.26	2329210.68	Геодезический метод	0.1	-
2746	432742.27	2329213.33	Геодезический метод	0.1	-
2747	432761.29	2329214.30	Геодезический метод	0.1	-
2748	432764.40	2329210.71	Геодезический метод	0.1	-

## 2. Сведения о характерных точках границ объекта

Обозначение характерных точек границ	Координаты, м		Метод определения координат характерной точки	Средняя квадратическая погрешность положения характерной точки (Mt), м	Описание обозначения точки на местности (при наличии)
	X	Y			
1	2	3	4	5	6
2749	432763.43	2329209.41	Геодезический метод	0.1	-
2750	432766.17	2329206.54	Геодезический метод	0.1	-
2751	432768.58	2329207.98	Геодезический метод	0.1	-
2752	432778.60	2329197.14	Геодезический метод	0.1	-
2753	432822.12	2329161.51	Геодезический метод	0.1	-
2754	432832.28	2329150.27	Геодезический метод	0.1	-
2755	432828.99	2329115.14	Геодезический метод	0.1	-
2756	432828.18	2329106.51	Геодезический метод	0.1	-
2757	432812.16	2329070.00	Геодезический метод	0.1	-
2758	432803.41	2329050.07	Геодезический метод	0.1	-
2759	432799.60	2329036.94	Геодезический метод	0.1	-
2760	432798.07	2329026.81	Геодезический метод	0.1	-
2761	432794.36	2328985.09	Геодезический метод	0.1	-
2762	432896.50	2328977.10	Геодезический метод	0.1	-
2763	432928.52	2328974.60	Геодезический метод	0.1	-
2764	433175.50	2328955.28	Геодезический метод	0.1	-
2765	433179.79	2328954.97	Геодезический метод	0.1	-
2689	433185.24	2329019.59	Геодезический метод	0.1	-
2766	433444.55	2329030.11	Геодезический метод	0.1	-
2767	433440.25	2328968.89	Геодезический метод	0.1	-
2768	433459.89	2328967.71	Геодезический метод	0.1	-
2769	433465.24	2328967.23	Геодезический метод	0.1	-
2770	433491.65	2328964.86	Геодезический метод	0.1	-
2771	433493.31	2328964.71	Геодезический метод	0.1	-
2772	433500.87	2328964.04	Геодезический метод	0.1	-
2773	433522.03	2328998.77	Геодезический метод	0.1	-



## 2. Сведения о характерных точках границ объекта

Обозначение характерных точек границ	Координаты, м		Метод определения координат характерной точки	Средняя квадратическая погрешность положения характерной точки (Mt), м	Описание обозначения точки на местности (при наличии)
	X	Y			
1	2	3	4	5	6
2774	433519.08	2329002.20	Геодезический метод	0.1	-
2775	433513.00	2329006.70	Геодезический метод	0.1	-
2776	433502.41	2329013.05	Геодезический метод	0.1	-
2777	433491.30	2329018.07	Геодезический метод	0.1	-
2778	433487.43	2329019.70	Геодезический метод	0.1	-
2779	433481.25	2329022.31	Геодезический метод	0.1	-
2780	433470.40	2329025.48	Геодезический метод	0.1	-
2781	433458.49	2329028.13	Геодезический метод	0.1	-
2782	433445.90	2329030.02	Геодезический метод	0.1	-
2766	433444.55	2329030.11	Геодезический метод	0.1	-
2783	435533.84	2326992.19	Геодезический метод	0.1	-
2784	435527.85	2327015.86	Геодезический метод	0.1	-
2785	435497.08	2327137.48	Геодезический метод	0.1	-
2786	435481.12	2327200.56	Геодезический метод	0.1	-
2787	435472.62	2327288.94	Геодезический метод	0.1	-
2788	435472.45	2327290.74	Геодезический метод	0.1	-
2789	435470.83	2327290.37	Геодезический метод	0.1	-
2790	435457.43	2327287.28	Геодезический метод	0.1	-
2791	435448.87	2327285.30	Геодезический метод	0.1	-
2792	435425.37	2327279.88	Геодезический метод	0.1	-
2793	435409.92	2327276.31	Геодезический метод	0.1	-
2794	435356.31	2327263.94	Геодезический метод	0.1	-
2795	435339.44	2327278.39	Геодезический метод	0.1	-
2796	435295.98	2327266.05	Геодезический метод	0.1	-
2797	435237.17	2327506.82	Геодезический метод	0.1	-
2798	435209.15	2327499.79	Геодезический метод	0.1	-

## 2. Сведения о характерных точках границ объекта

Обозначение характерных точек границ	Координаты, м		Метод определения координат характерной точки	Средняя квадратическая погрешность положения характерной точки (Mt), м	Описание обозначения точки на местности (при наличии)
	X	Y			
1	2	3	4	5	6
2799	435144.26	2327755.98	Геодезический метод	0.1	-
2800	435142.59	2327762.58	Геодезический метод	0.1	-
2801	435140.72	2327769.95	Геодезический метод	0.1	-
2802	435134.03	2327768.31	Геодезический метод	0.1	-
2803	435127.84	2327766.79	Геодезический метод	0.1	-
2804	435124.60	2327719.23	Геодезический метод	0.1	-
2805	435123.50	2327703.04	Геодезический метод	0.1	-
2806	435122.94	2327694.82	Геодезический метод	0.1	-
2807	435120.05	2327652.61	Геодезический метод	0.1	-
2808	435158.12	2327530.89	Геодезический метод	0.1	-
2809	435177.45	2327471.44	Геодезический метод	0.1	-
2810	435180.01	2327463.59	Геодезический метод	0.1	-
2811	435180.54	2327461.96	Геодезический метод	0.1	-
2812	435180.63	2327461.69	Геодезический метод	0.1	-
2813	435181.22	2327459.86	Геодезический метод	0.1	-
2814	435183.42	2327453.10	Геодезический метод	0.1	-
2815	435202.97	2327393.01	Геодезический метод	0.1	-
2816	435193.65	2327389.11	Геодезический метод	0.1	-
2817	435214.70	2327330.00	Геодезический метод	0.1	-
2818	435216.28	2327325.57	Геодезический метод	0.1	-
2819	435217.63	2327321.75	Геодезический метод	0.1	-
2820	435219.91	2327315.34	Геодезический метод	0.1	-
2821	435245.00	2327244.55	Геодезический метод	0.1	-
2822	435236.50	2327242.21	Геодезический метод	0.1	-
2823	435255.42	2327184.30	Геодезический метод	0.1	-
2824	435259.05	2327173.20	Геодезический метод	0.1	-

## 2. Сведения о характерных точках границ объекта

Обозначение характерных точек границ	Координаты, м		Метод определения координат характерной точки	Средняя квадратическая погрешность положения характерной точки (Mt), м	Описание обозначения точки на местности (при наличии)
	X	Y			
1	2	3	4	5	6
2825	435303.04	2327038.60	Геодезический метод	0.1	-
2826	435295.05	2327035.82	Геодезический метод	0.1	-
2827	435331.36	2326925.58	Геодезический метод	0.1	-
2828	435336.33	2326902.92	Геодезический метод	0.1	-
2829	435339.47	2326888.59	Геодезический метод	0.1	-
2830	435353.93	2326818.14	Геодезический метод	0.1	-
2831	435372.84	2326723.57	Геодезический метод	0.1	-
2832	435377.76	2326550.66	Геодезический метод	0.1	-
2833	435368.62	2326476.51	Геодезический метод	0.1	-
2834	435360.09	2326407.24	Геодезический метод	0.1	-
2835	435358.07	2326390.86	Геодезический метод	0.1	-
2836	435349.14	2326358.78	Геодезический метод	0.1	-
2837	435342.97	2326346.10	Геодезический метод	0.1	-
2838	435340.67	2326331.31	Геодезический метод	0.1	-
2839	435335.34	2326296.96	Геодезический метод	0.1	-
2840	435333.02	2326232.66	Геодезический метод	0.1	-
2841	435354.21	2326198.81	Геодезический метод	0.1	-
2842	435367.80	2326194.33	Геодезический метод	0.1	-
2843	435371.52	2326206.65	Геодезический метод	0.1	-
2844	435375.12	2326205.50	Геодезический метод	0.1	-
2845	435385.22	2326202.28	Геодезический метод	0.1	-
2846	435436.87	2326187.78	Геодезический метод	0.1	-
2847	435475.22	2326177.02	Геодезический метод	0.1	-
2848	435476.69	2326181.78	Геодезический метод	0.1	-
2849	435478.09	2326186.30	Геодезический метод	0.1	-
2850	435481.21	2326196.41	Геодезический метод	0.1	-

## 2. Сведения о характерных точках границ объекта

Обозначение характерных точек границ	Координаты, м		Метод определения координат характерной точки	Средняя квадратическая погрешность положения характерной точки (Mt), м	Описание обозначения точки на местности (при наличии)
	X	Y			
1	2	3	4	5	6
2851	435472.55	2326198.88	Геодезический метод	0.1	-
2852	435479.67	2326223.89	Геодезический метод	0.1	-
2853	435488.32	2326221.42	Геодезический метод	0.1	-
2854	435497.09	2326252.25	Геодезический метод	0.1	-
2855	435513.50	2326309.98	Геодезический метод	0.1	-
2856	435452.74	2326327.24	Геодезический метод	0.1	-
2857	435451.30	2326321.85	Геодезический метод	0.1	-
2858	435449.61	2326315.50	Геодезический метод	0.1	-
2859	435449.04	2326313.35	Геодезический метод	0.1	-
2860	435488.01	2326303.05	Геодезический метод	0.1	-
2861	435470.18	2326244.67	Геодезический метод	0.1	-
2862	435479.82	2326242.05	Геодезический метод	0.1	-
2863	435478.78	2326236.29	Геодезический метод	0.1	-
2864	435467.76	2326239.24	Геодезический метод	0.1	-
2865	435462.57	2326223.05	Геодезический метод	0.1	-
2866	435444.57	2326214.98	Геодезический метод	0.1	-
2867	435438.04	2326195.25	Геодезический метод	0.1	-
2868	435379.39	2326212.03	Геодезический метод	0.1	-
2869	435384.10	2326225.78	Геодезический метод	0.1	-
2870	435371.86	2326228.39	Геодезический метод	0.1	-
2871	435361.72	2326230.53	Геодезический метод	0.1	-
2872	435355.61	2326241.74	Геодезический метод	0.1	-
2873	435379.13	2326337.00	Геодезический метод	0.1	-
2874	435381.38	2326346.10	Геодезический метод	0.1	-
2875	435362.69	2326351.04	Геодезический метод	0.1	-
2876	435363.63	2326354.52	Геодезический метод	0.1	-

2. Сведения о характерных точках границ объекта					
Обозначение характерных точек границ	Координаты, м		Метод определения координат характерной точки	Средняя квадратическая погрешность положения характерной точки (Mt), м	Описание обозначения точки на местности (при наличии)
	X	Y			
1	2	3	4	5	6
2877	435369.03	2326379.29	Геодезический метод	0.1	-
2878	435373.16	2326401.83	Геодезический метод	0.1	-
2879	435383.42	2326473.09	Геодезический метод	0.1	-
2880	435387.44	2326514.39	Геодезический метод	0.1	-
2881	435389.82	2326550.90	Геодезический метод	0.1	-
2882	435391.09	2326586.46	Геодезический метод	0.1	-
2883	435390.62	2326636.31	Геодезический метод	0.1	-
2884	435388.39	2326681.71	Геодезический метод	0.1	-
2885	435386.89	2326700.37	Геодезический метод	0.1	-
2886	435397.99	2326700.80	Геодезический метод	0.1	-
2887	435417.97	2326701.58	Геодезический метод	0.1	-
2888	435439.01	2326702.39	Геодезический метод	0.1	-
2889	435444.20	2326702.59	Геодезический метод	0.1	-
2890	435475.39	2326703.82	Геодезический метод	0.1	-
2891	435481.60	2326704.06	Геодезический метод	0.1	-
2892	435480.86	2326711.60	Геодезический метод	0.1	-
2893	435472.31	2326799.25	Геодезический метод	0.1	-
2894	435467.23	2326851.42	Геодезический метод	0.1	-
2895	435435.86	2326848.36	Геодезический метод	0.1	-
2896	435434.46	2326853.97	Геодезический метод	0.1	-
2897	435433.01	2326853.54	Геодезический метод	0.1	-
2898	435429.96	2326852.11	Геодезический метод	0.1	-
2899	435431.63	2326846.99	Геодезический метод	0.1	-
2900	435424.54	2326844.79	Геодезический метод	0.1	-
2901	435422.88	2326849.90	Геодезический метод	0.1	-
2902	435412.03	2326846.63	Геодезический метод	0.1	-

## 2. Сведения о характерных точках границ объекта

Обозначение характерных точек границ	Координаты, м		Метод определения координат характерной точки	Средняя квадратическая погрешность положения характерной точки (Mt), м	Описание обозначения точки на местности (при наличии)
	X	Y			
1	2	3	4	5	6
2903	435386.05	2326804.58	Геодезический метод	0.1	-
2904	435379.93	2326794.68	Геодезический метод	0.1	-
2905	435376.99	2326789.84	Геодезический метод	0.1	-
2906	435372.37	2326782.44	Геодезический метод	0.1	-
2907	435343.19	2326904.28	Геодезический метод	0.1	-
2908	435362.34	2326908.08	Геодезический метод	0.1	-
2909	435378.56	2326911.28	Геодезический метод	0.1	-
2910	435348.17	2327031.78	Геодезический метод	0.1	-
2911	435444.25	2327050.89	Геодезический метод	0.1	-
2912	435475.13	2326928.46	Геодезический метод	0.1	-
2913	435497.27	2326930.04	Геодезический метод	0.1	-
2914	435511.34	2326931.05	Геодезический метод	0.1	-
2915	435522.06	2326931.56	Геодезический метод	0.1	-
2916	435538.21	2326932.34	Геодезический метод	0.1	-
2917	435548.85	2326932.85	Геодезический метод	0.1	-
2918	435543.08	2326955.64	Геодезический метод	0.1	-
2783	435533.84	2326992.19	Геодезический метод	0.1	-
2919	435324.79	2327237.97	Геодезический метод	0.1	-
2920	435346.15	2327243.25	Геодезический метод	0.1	-
2921	435341.35	2327262.66	Геодезический метод	0.1	-
2922	435319.99	2327257.39	Геодезический метод	0.1	-
2919	435324.79	2327237.97	Геодезический метод	0.1	-
2923	435428.05	2327204.42	Геодезический метод	0.1	-
2924	435432.55	2327186.60	Геодезический метод	0.1	-
2925	435457.34	2327088.29	Геодезический метод	0.1	-
2926	435465.70	2327055.15	Геодезический метод	0.1	-

## 2. Сведения о характерных точках границ объекта

Обозначение характерных точек границ	Координаты, м		Метод определения координат характерной точки	Средняя квадратическая погрешность положения характерной точки (Mt), м	Описание обозначения точки на местности (при наличии)
	X	Y			
1	2	3	4	5	6
2927	435472.60	2327027.79	Геодезический метод	0.1	-
2928	435491.47	2326953.02	Геодезический метод	0.1	-
2929	435515.76	2326954.25	Геодезический метод	0.1	-
2930	435532.45	2326955.10	Геодезический метод	0.1	-
2931	435517.71	2327013.30	Геодезический метод	0.1	-
2932	435511.58	2327037.51	Геодезический метод	0.1	-
2933	435503.07	2327071.14	Геодезический метод	0.1	-
2934	435496.34	2327097.75	Геодезический метод	0.1	-
2935	435487.74	2327131.71	Геодезический метод	0.1	-
2936	435467.95	2327209.89	Геодезический метод	0.1	-
2937	435466.95	2327213.86	Геодезический метод	0.1	-
2938	435462.95	2327229.67	Геодезический метод	0.1	-
2939	435440.86	2327224.08	Геодезический метод	0.1	-
2940	435424.16	2327219.85	Геодезический метод	0.1	-
2923	435428.05	2327204.42	Геодезический метод	0.1	-
2941	435357.94	2327095.93	Геодезический метод	0.1	-
2942	435409.49	2327110.55	Геодезический метод	0.1	-
2943	435385.08	2327194.73	Геодезический метод	0.1	-
2944	435307.74	2327175.10	Геодезический метод	0.1	-
2945	435319.51	2327132.95	Геодезический метод	0.1	-
2946	435319.95	2327131.60	Геодезический метод	0.1	-
2947	435321.40	2327127.12	Геодезический метод	0.1	-
2948	435332.81	2327088.80	Геодезический метод	0.1	-
2941	435357.94	2327095.93	Геодезический метод	0.1	-
2949	435067.91	2327437.59	Геодезический метод	0.1	-
2950	435034.48	2327533.33	Геодезический метод	0.1	-

## 2. Сведения о характерных точках границ объекта

Обозначение характерных точек границ	Координаты, м		Метод определения координат характерной точки	Средняя квадратическая погрешность положения характерной точки (Mt), м	Описание обозначения точки на местности (при наличии)
	X	Y			
1	2	3	4	5	6
2951	435044.98	2327536.31	Геодезический метод	0.1	-
2952	435032.44	2327586.73	Геодезический метод	0.1	-
2953	434957.42	2327570.45	Геодезический метод	0.1	-
2954	434895.46	2327702.26	Геодезический метод	0.1	-
2955	434940.61	2327720.91	Геодезический метод	0.1	-
2956	434939.46	2327724.20	Геодезический метод	0.1	-
2957	434939.28	2327724.71	Геодезический метод	0.1	-
2958	434935.84	2327734.54	Геодезический метод	0.1	-
2959	434929.13	2327753.78	Геодезический метод	0.1	-
2960	434920.74	2327750.76	Геодезический метод	0.1	-
2961	434905.74	2327746.16	Геодезический метод	0.1	-
2962	434875.54	2327736.26	Геодезический метод	0.1	-
2963	434855.42	2327729.23	Геодезический метод	0.1	-
2964	434807.93	2327715.68	Геодезический метод	0.1	-
2965	434758.56	2327701.30	Геодезический метод	0.1	-
2966	434715.63	2327688.91	Геодезический метод	0.1	-
2967	434676.04	2327679.67	Геодезический метод	0.1	-
2968	434581.89	2327660.15	Геодезический метод	0.1	-
2969	434564.38	2327657.45	Геодезический метод	0.1	-
2970	434517.30	2327650.13	Геодезический метод	0.1	-
2971	434491.26	2327646.16	Геодезический метод	0.1	-
2972	434488.95	2327645.79	Геодезический метод	0.1	-
2973	434483.66	2327645.65	Геодезический метод	0.1	-
2974	434476.72	2327645.92	Геодезический метод	0.1	-
2975	434469.20	2327646.11	Геодезический метод	0.1	-
2976	434461.39	2327646.28	Геодезический метод	0.1	-



## 2. Сведения о характерных точках границ объекта

Обозначение характерных точек границ	Координаты, м		Метод определения координат характерной точки	Средняя квадратическая погрешность положения характерной точки (Mt), м	Описание обозначения точки на местности (при наличии)
	X	Y			
1	2	3	4	5	6
2977	434454.63	2327647.26	Геодезический метод	0.1	-
2978	434449.17	2327646.97	Геодезический метод	0.1	-
2979	434444.58	2327646.11	Геодезический метод	0.1	-
2980	434440.64	2327646.65	Геодезический метод	0.1	-
2981	434435.76	2327645.82	Геодезический метод	0.1	-
2982	434427.57	2327644.23	Геодезический метод	0.1	-
2983	434422.10	2327643.15	Геодезический метод	0.1	-
2984	434413.89	2327641.26	Геодезический метод	0.1	-
2985	434407.55	2327641.92	Геодезический метод	0.1	-
2986	434398.78	2327640.21	Геодезический метод	0.1	-
2987	434392.14	2327638.37	Геодезический метод	0.1	-
2988	434386.44	2327635.78	Геодезический метод	0.1	-
2989	434378.28	2327633.67	Геодезический метод	0.1	-
2990	434374.51	2327633.80	Геодезический метод	0.1	-
2991	434373.89	2327633.82	Геодезический метод	0.1	-
2992	434372.19	2327633.79	Геодезический метод	0.1	-
2993	434368.58	2327632.74	Геодезический метод	0.1	-
2994	434365.42	2327632.22	Геодезический метод	0.1	-
2995	434361.42	2327631.76	Геодезический метод	0.1	-
2996	434356.82	2327633.03	Геодезический метод	0.1	-
2997	434350.83	2327632.71	Геодезический метод	0.1	-
2998	434348.67	2327632.44	Геодезический метод	0.1	-
2999	434346.66	2327632.20	Геодезический метод	0.1	-
3000	434345.27	2327632.05	Геодезический метод	0.1	-
3001	434338.17	2327632.08	Геодезический метод	0.1	-
3002	434333.73	2327631.51	Геодезический метод	0.1	-

## 2. Сведения о характерных точках границ объекта

Обозначение характерных точек границ	Координаты, м		Метод определения координат характерной точки	Средняя квадратическая погрешность положения характерной точки (Mt), м	Описание обозначения точки на местности (при наличии)
	X	Y			
1	2	3	4	5	6
3003	434320.95	2327629.55	Геодезический метод	0.1	-
3004	434317.40	2327629.50	Геодезический метод	0.1	-
3005	434313.59	2327629.73	Геодезический метод	0.1	-
3006	434308.53	2327630.46	Геодезический метод	0.1	-
3007	434304.54	2327630.14	Геодезический метод	0.1	-
3008	434301.17	2327628.60	Геодезический метод	0.1	-
3009	434297.63	2327628.45	Геодезический метод	0.1	-
3010	434294.47	2327627.96	Геодезический метод	0.1	-
3011	434286.96	2327628.13	Геодезический метод	0.1	-
3012	434284.50	2327627.15	Геодезический метод	0.1	-
3013	434281.14	2327627.94	Геодезический метод	0.1	-
3014	434277.12	2327627.10	Геодезический метод	0.1	-
3015	434272.99	2327626.71	Геодезический метод	0.1	-
3016	434267.76	2327627.23	Геодезический метод	0.1	-
3017	434264.28	2327628.28	Геодезический метод	0.1	-
3018	434260.57	2327627.94	Геодезический метод	0.1	-
3019	434258.08	2327628.48	Геодезический метод	0.1	-
3020	434255.94	2327628.94	Геодезический метод	0.1	-
3021	434252.95	2327628.82	Геодезический метод	0.1	-
3022	434248.38	2327628.28	Геодезический метод	0.1	-
3023	434244.78	2327627.59	Геодезический метод	0.1	-
3024	434236.71	2327625.36	Геодезический метод	0.1	-
3025	434233.05	2327626.00	Геодезический метод	0.1	-
3026	434229.43	2327624.97	Геодезический метод	0.1	-
3027	434224.59	2327624.56	Геодезический метод	0.1	-
3028	434222.09	2327625.76	Геодезический метод	0.1	-

## 2. Сведения о характерных точках границ объекта

Обозначение характерных точек границ	Координаты, м		Метод определения координат характерной точки	Средняя квадратическая погрешность положения характерной точки (Mt), м	Описание обозначения точки на местности (при наличии)
	X	Y			
1	2	3	4	5	6
3029	434219.85	2327626.17	Геодезический метод	0.1	-
3030	434216.16	2327626.39	Геодезический метод	0.1	-
3031	434207.79	2327626.34	Геодезический метод	0.1	-
3032	434202.03	2327627.54	Геодезический метод	0.1	-
3033	434199.35	2327627.84	Геодезический метод	0.1	-
3034	434195.50	2327627.52	Геодезический метод	0.1	-
3035	434191.13	2327628.21	Геодезический метод	0.1	-
3036	434187.54	2327627.57	Геодезический метод	0.1	-
3037	434184.02	2327627.94	Геодезический метод	0.1	-
3038	434180.72	2327627.45	Геодезический метод	0.1	-
3039	434178.66	2327626.30	Геодезический метод	0.1	-
3040	434175.81	2327623.94	Геодезический метод	0.1	-
3041	434173.43	2327622.60	Геодезический метод	0.1	-
3042	434172.50	2327622.55	Геодезический метод	0.1	-
3043	434171.32	2327622.45	Геодезический метод	0.1	-
3044	434154.69	2327623.90	Геодезический метод	0.1	-
3045	434154.03	2327615.45	Геодезический метод	0.1	-
3046	434146.02	2327615.96	Геодезический метод	0.1	-
3047	434137.97	2327616.21	Геодезический метод	0.1	-
3048	434128.26	2327616.08	Геодезический метод	0.1	-
3049	434088.22	2327615.54	Геодезический метод	0.1	-
3050	434088.54	2327624.95	Геодезический метод	0.1	-
3051	434085.63	2327624.87	Геодезический метод	0.1	-
3052	434079.36	2327625.81	Геодезический метод	0.1	-
3053	434072.52	2327627.20	Геодезический метод	0.1	-
3054	434067.55	2327628.26	Геодезический метод	0.1	-

## 2. Сведения о характерных точках границ объекта

Обозначение характерных точек границ	Координаты, м		Метод определения координат характерной точки	Средняя квадратическая погрешность положения характерной точки (Mt), м	Описание обозначения точки на местности (при наличии)
	X	Y			
1	2	3	4	5	6
3055	434065.18	2327628.99	Геодезический метод	0.1	-
3056	434062.06	2327629.82	Геодезический метод	0.1	-
3057	434059.30	2327630.26	Геодезический метод	0.1	-
3058	434055.94	2327630.29	Геодезический метод	0.1	-
3059	434052.84	2327629.90	Геодезический метод	0.1	-
3060	434045.44	2327629.38	Геодезический метод	0.1	-
3061	434042.93	2327628.52	Геодезический метод	0.1	-
3062	434040.11	2327628.55	Геодезический метод	0.1	-
3063	434038.81	2327628.74	Геодезический метод	0.1	-
3064	434034.45	2327629.36	Геодезический метод	0.1	-
3065	434030.90	2327629.87	Геодезический метод	0.1	-
3066	434028.33	2327630.68	Геодезический метод	0.1	-
3067	434025.57	2327631.98	Геодезический метод	0.1	-
3068	434025.42	2327631.97	Геодезический метод	0.1	-
3069	434022.47	2327631.71	Геодезический метод	0.1	-
3070	434015.97	2327631.17	Геодезический метод	0.1	-
3071	434011.54	2327631.76	Геодезический метод	0.1	-
3072	434008.04	2327633.18	Геодезический метод	0.1	-
3073	434004.88	2327634.58	Геодезический метод	0.1	-
3074	434000.41	2327635.90	Геодезический метод	0.1	-
3075	433996.39	2327636.71	Геодезический метод	0.1	-
3076	433992.44	2327636.46	Геодезический метод	0.1	-
3077	433992.25	2327636.42	Геодезический метод	0.1	-
3078	433992.24	2327636.03	Геодезический метод	0.1	-
3079	433992.04	2327620.58	Геодезический метод	0.1	-
3080	433991.85	2327606.74	Геодезический метод	0.1	-

## 2. Сведения о характерных точках границ объекта

Обозначение характерных точек границ	Координаты, м		Метод определения координат характерной точки	Средняя квадратическая погрешность положения характерной точки (Mt), м	Описание обозначения точки на местности (при наличии)
	X	Y			
1	2	3	4	5	6
3081	433993.79	2327606.72	Геодезический метод	0.1	-
3082	433996.26	2327606.68	Геодезический метод	0.1	-
3083	434022.88	2327606.33	Геодезический метод	0.1	-
3084	434126.73	2327609.64	Геодезический метод	0.1	-
3085	434127.67	2327609.61	Геодезический метод	0.1	-
3086	434160.43	2327608.65	Геодезический метод	0.1	-
3087	434171.71	2327608.32	Геодезический метод	0.1	-
3088	434224.29	2327604.35	Геодезический метод	0.1	-
3089	434270.26	2327600.71	Геодезический метод	0.1	-
3090	434293.97	2327599.26	Геодезический метод	0.1	-
3091	434295.65	2327572.59	Геодезический метод	0.1	-
3092	434295.39	2327507.29	Геодезический метод	0.1	-
3093	434315.61	2327505.95	Геодезический метод	0.1	-
3094	434316.84	2327488.71	Геодезический метод	0.1	-
3095	434357.02	2327487.83	Геодезический метод	0.1	-
3096	434378.60	2327481.21	Геодезический метод	0.1	-
3097	434397.51	2327462.17	Геодезический метод	0.1	-
3098	434420.06	2327424.64	Геодезический метод	0.1	-
3099	434449.54	2327402.45	Геодезический метод	0.1	-
3100	434460.10	2327393.43	Геодезический метод	0.1	-
3101	434484.83	2327372.28	Геодезический метод	0.1	-
3102	434546.36	2327323.66	Геодезический метод	0.1	-
3103	434537.15	2327308.88	Геодезический метод	0.1	-
3104	434522.34	2327275.75	Геодезический метод	0.1	-
3105	434517.27	2327254.05	Геодезический метод	0.1	-
3106	434511.99	2327226.80	Геодезический метод	0.1	-

## 2. Сведения о характерных точках границ объекта

Обозначение характерных точек границ	Координаты, м		Метод определения координат характерной точки	Средняя квадратическая погрешность положения характерной точки (Mt), м	Описание обозначения точки на местности (при наличии)
	X	Y			
1	2	3	4	5	6
3107	434489.76	2327231.12	Геодезический метод	0.1	-
3108	434488.84	2327224.15	Геодезический метод	0.1	-
3109	434487.13	2327211.35	Геодезический метод	0.1	-
3110	434485.78	2327201.22	Геодезический метод	0.1	-
3111	434484.31	2327192.74	Геодезический метод	0.1	-
3112	434483.19	2327187.30	Геодезический метод	0.1	-
3113	434483.55	2327182.08	Геодезический метод	0.1	-
3114	434479.64	2327162.51	Геодезический метод	0.1	-
3115	434477.41	2327153.26	Геодезический метод	0.1	-
3116	434694.51	2327114.89	Геодезический метод	0.1	-
3117	434693.93	2327115.94	Геодезический метод	0.1	-
3118	434692.16	2327119.45	Геодезический метод	0.1	-
3119	434689.52	2327122.79	Геодезический метод	0.1	-
3120	434686.32	2327127.47	Геодезический метод	0.1	-
3121	434683.44	2327133.00	Геодезический метод	0.1	-
3122	434681.61	2327135.38	Геодезический метод	0.1	-
3123	434678.54	2327138.88	Геодезический метод	0.1	-
3124	434676.13	2327140.36	Геодезический метод	0.1	-
3125	434673.96	2327142.59	Геодезический метод	0.1	-
3126	434672.32	2327145.82	Геодезический метод	0.1	-
3127	434671.08	2327147.32	Геодезический метод	0.1	-
3128	434670.10	2327149.76	Геодезический метод	0.1	-
3129	434668.94	2327153.33	Геодезический метод	0.1	-
3130	434667.05	2327156.98	Геодезический метод	0.1	-
3131	434666.31	2327158.69	Геодезический метод	0.1	-
3132	434665.37	2327160.84	Геодезический метод	0.1	-

## 2. Сведения о характерных точках границ объекта

Обозначение характерных точек границ	Координаты, м		Метод определения координат характерной точки	Средняя квадратическая погрешность положения характерной точки (Mt), м	Описание обозначения точки на местности (при наличии)
	X	Y			
1	2	3	4	5	6
3133	434664.39	2327163.62	Геодезический метод	0.1	-
3134	434664.37	2327164.66	Геодезический метод	0.1	-
3135	434665.01	2327166.62	Геодезический метод	0.1	-
3136	434665.06	2327169.22	Геодезический метод	0.1	-
3137	434664.22	2327170.43	Геодезический метод	0.1	-
3138	434662.40	2327169.69	Геодезический метод	0.1	-
3139	434660.33	2327169.58	Геодезический метод	0.1	-
3140	434658.68	2327170.88	Геодезический метод	0.1	-
3141	434657.89	2327172.41	Геодезический метод	0.1	-
3142	434656.97	2327174.19	Геодезический метод	0.1	-
3143	434655.34	2327177.76	Геодезический метод	0.1	-
3144	434655.04	2327178.13	Геодезический метод	0.1	-
3145	434652.54	2327181.19	Геодезический метод	0.1	-
3146	434648.89	2327184.02	Геодезический метод	0.1	-
3147	434645.81	2327188.94	Геодезический метод	0.1	-
3148	434643.87	2327191.85	Геодезический метод	0.1	-
3149	434642.51	2327194.05	Геодезический метод	0.1	-
3150	434640.54	2327197.22	Геодезический метод	0.1	-
3151	434632.51	2327211.32	Геодезический метод	0.1	-
3152	434611.29	2327245.39	Геодезический метод	0.1	-
3153	434607.72	2327251.81	Геодезический метод	0.1	-
3154	434599.85	2327262.71	Геодезический метод	0.1	-
3155	434590.58	2327278.24	Геодезический метод	0.1	-
3156	434588.14	2327282.12	Геодезический метод	0.1	-
3157	434585.11	2327286.72	Геодезический метод	0.1	-
3158	434581.72	2327293.74	Геодезический метод	0.1	-

## 2. Сведения о характерных точках границ объекта

Обозначение характерных точек границ	Координаты, м		Метод определения координат характерной точки	Средняя квадратическая погрешность положения характерной точки (Mt), м	Описание обозначения точки на местности (при наличии)
	X	Y			
1	2	3	4	5	6
3159	434576.05	2327303.22	Геодезический метод	0.1	-
3160	434574.74	2327306.31	Геодезический метод	0.1	-
3161	434572.83	2327307.90	Геодезический метод	0.1	-
3162	434570.51	2327309.93	Геодезический метод	0.1	-
3163	434568.25	2327311.33	Геодезический метод	0.1	-
3164	434566.34	2327313.34	Геодезический метод	0.1	-
3165	434565.75	2327315.49	Геодезический метод	0.1	-
3166	434565.63	2327317.49	Геодезический метод	0.1	-
3167	434564.22	2327321.20	Геодезический метод	0.1	-
3168	434561.87	2327323.84	Геодезический метод	0.1	-
3169	434559.23	2327326.43	Геодезический метод	0.1	-
3170	434555.73	2327329.27	Геодезический метод	0.1	-
3171	434551.83	2327332.44	Геодезический метод	0.1	-
3172	434551.35	2327332.83	Геодезический метод	0.1	-
3173	434547.34	2327335.35	Геодезический метод	0.1	-
3174	434544.80	2327336.88	Геодезический метод	0.1	-
3175	434543.53	2327337.65	Геодезический метод	0.1	-
3176	434540.29	2327340.47	Геодезический метод	0.1	-
3177	434538.87	2327342.45	Геодезический метод	0.1	-
3178	434536.46	2327345.31	Геодезический метод	0.1	-
3179	434535.04	2327347.36	Геодезический метод	0.1	-
3180	434532.64	2327349.26	Геодезический метод	0.1	-
3181	434528.31	2327352.05	Геодезический метод	0.1	-
3182	434525.67	2327353.89	Геодезический метод	0.1	-
3183	434523.98	2327355.07	Геодезический метод	0.1	-
3184	434512.97	2327362.43	Геодезический метод	0.1	-



## 2. Сведения о характерных точках границ объекта

Обозначение характерных точек границ	Координаты, м		Метод определения координат характерной точки	Средняя квадратическая погрешность положения характерной точки (Mt), м	Описание обозначения точки на местности (при наличии)
	X	Y			
1	2	3	4	5	6
3185	434510.33	2327364.41	Геодезический метод	0.1	-
3186	434495.53	2327375.54	Геодезический метод	0.1	-
3187	434480.30	2327387.00	Геодезический метод	0.1	-
3188	434474.31	2327391.50	Геодезический метод	0.1	-
3189	434468.66	2327395.75	Геодезический метод	0.1	-
3190	434466.60	2327397.30	Геодезический метод	0.1	-
3191	434466.28	2327397.54	Геодезический метод	0.1	-
3192	434461.58	2327401.07	Геодезический метод	0.1	-
3193	434453.76	2327406.82	Геодезический метод	0.1	-
3194	434448.20	2327411.04	Геодезический метод	0.1	-
3195	434445.48	2327413.30	Геодезический метод	0.1	-
3196	434440.69	2327416.38	Геодезический метод	0.1	-
3197	434436.10	2327419.68	Геодезический метод	0.1	-
3198	434434.99	2327421.07	Геодезический метод	0.1	-
3199	434433.75	2327422.87	Геодезический метод	0.1	-
3200	434432.26	2327422.92	Геодезический метод	0.1	-
3201	434430.53	2327424.20	Геодезический метод	0.1	-
3202	434427.16	2327428.64	Геодезический метод	0.1	-
3203	434423.32	2327432.16	Геодезический метод	0.1	-
3204	434420.36	2327435.35	Геодезический метод	0.1	-
3205	434419.83	2327436.80	Геодезический метод	0.1	-
3206	434419.30	2327438.19	Геодезический метод	0.1	-
3207	434417.64	2327441.57	Геодезический метод	0.1	-
3208	434416.13	2327444.65	Геодезический метод	0.1	-
3209	434415.32	2327446.84	Геодезический метод	0.1	-
3210	434414.93	2327447.50	Геодезический метод	0.1	-

## 2. Сведения о характерных точках границ объекта

Обозначение характерных точек границ	Координаты, м		Метод определения координат характерной точки	Средняя квадратическая погрешность положения характерной точки (Mt), м	Описание обозначения точки на местности (при наличии)
	X	Y			
1	2	3	4	5	6
3211	434413.57	2327449.06	Геодезический метод	0.1	-
3212	434412.45	2327450.16	Геодезический метод	0.1	-
3213	434411.73	2327450.82	Геодезический метод	0.1	-
3214	434411.15	2327452.00	Геодезический метод	0.1	-
3215	434411.13	2327453.39	Геодезический метод	0.1	-
3216	434410.89	2327454.43	Геодезический метод	0.1	-
3217	434410.87	2327454.90	Геодезический метод	0.1	-
3218	434410.61	2327456.34	Геодезический метод	0.1	-
3219	434409.96	2327457.28	Геодезический метод	0.1	-
3220	434409.29	2327457.74	Геодезический метод	0.1	-
3221	434408.17	2327458.96	Геодезический метод	0.1	-
3222	434406.59	2327460.52	Геодезический метод	0.1	-
3223	434405.88	2327461.55	Геодезический метод	0.1	-
3224	434405.23	2327462.80	Геодезический метод	0.1	-
3225	434405.01	2327464.31	Геодезический метод	0.1	-
3226	434404.49	2327465.06	Геодезический метод	0.1	-
3227	434403.96	2327465.49	Геодезический метод	0.1	-
3228	434403.27	2327466.11	Геодезический метод	0.1	-
3229	434402.70	2327467.08	Геодезический метод	0.1	-
3230	434402.23	2327467.50	Геодезический метод	0.1	-
3231	434401.55	2327467.80	Геодезический метод	0.1	-
3232	434401.13	2327469.10	Геодезический метод	0.1	-
3233	434400.88	2327470.00	Геодезический метод	0.1	-
3234	434400.28	2327470.36	Геодезический метод	0.1	-
3235	434399.68	2327470.78	Геодезический метод	0.1	-
3236	434398.98	2327470.86	Геодезический метод	0.1	-

## 2. Сведения о характерных точках границ объекта

Обозначение характерных точек границ	Координаты, м		Метод определения координат характерной точки	Средняя квадратическая погрешность положения характерной точки (Mt), м	Описание обозначения точки на местности (при наличии)
	X	Y			
1	2	3	4	5	6
3237	434398.16	2327471.02	Геодезический метод	0.1	-
3238	434397.69	2327470.97	Геодезический метод	0.1	-
3239	434396.54	2327471.34	Геодезический метод	0.1	-
3240	434395.96	2327472.24	Геодезический метод	0.1	-
3241	434395.59	2327473.48	Геодезический метод	0.1	-
3242	434395.34	2327474.51	Геодезический метод	0.1	-
3243	434394.68	2327475.08	Геодезический метод	0.1	-
3244	434394.51	2327475.90	Геодезический метод	0.1	-
3245	434394.33	2327476.72	Геодезический метод	0.1	-
3246	434393.74	2327477.56	Геодезический метод	0.1	-
3247	434392.68	2327478.34	Геодезический метод	0.1	-
3248	434391.74	2327478.77	Геодезический метод	0.1	-
3249	434390.24	2327479.49	Геодезический метод	0.1	-
3250	434388.69	2327480.08	Геодезический метод	0.1	-
3251	434387.28	2327480.81	Геодезический метод	0.1	-
3252	434386.49	2327481.52	Геодезический метод	0.1	-
3253	434385.68	2327481.81	Геодезический метод	0.1	-
3254	434384.76	2327482.60	Геодезический метод	0.1	-
3255	434384.26	2327483.14	Геодезический метод	0.1	-
3256	434383.86	2327483.43	Геодезический метод	0.1	-
3257	434383.27	2327484.06	Геодезический метод	0.1	-
3258	434382.97	2327485.50	Геодезический метод	0.1	-
3259	434382.67	2327486.66	Геодезический метод	0.1	-
3260	434382.09	2327487.64	Геодезический метод	0.1	-
3261	434381.36	2327488.27	Геодезический метод	0.1	-
3262	434380.60	2327488.83	Геодезический метод	0.1	-

## 2. Сведения о характерных точках границ объекта

Обозначение характерных точек границ	Координаты, м		Метод определения координат характерной точки	Средняя квадратическая погрешность положения характерной точки (Mt), м	Описание обозначения точки на местности (при наличии)
	X	Y			
1	2	3	4	5	6
3263	434380.14	2327489.39	Геодезический метод	0.1	-
3264	434380.08	2327489.94	Геодезический метод	0.1	-
3265	434380.16	2327490.07	Геодезический метод	0.1	-
3266	434380.38	2327490.54	Геодезический метод	0.1	-
3267	434380.28	2327491.70	Геодезический метод	0.1	-
3268	434380.22	2327491.97	Геодезический метод	0.1	-
3269	434380.22	2327492.18	Геодезический метод	0.1	-
3270	434380.39	2327493.05	Геодезический метод	0.1	-
3271	434380.59	2327493.72	Геодезический метод	0.1	-
3272	434380.27	2327494.48	Геодезический метод	0.1	-
3273	434379.81	2327495.25	Геодезический метод	0.1	-
3274	434378.48	2327496.04	Геодезический метод	0.1	-
3275	434377.66	2327496.13	Геодезический метод	0.1	-
3276	434376.79	2327496.71	Геодезический метод	0.1	-
3277	434376.17	2327498.50	Геодезический метод	0.1	-
3278	434376.05	2327499.31	Геодезический метод	0.1	-
3279	434375.67	2327499.88	Геодезический метод	0.1	-
3280	434374.67	2327500.86	Геодезический метод	0.1	-
3281	434374.70	2327501.54	Геодезический метод	0.1	-
3282	434374.53	2327502.71	Геодезический метод	0.1	-
3283	434374.42	2327503.59	Геодезический метод	0.1	-
3284	434374.65	2327504.14	Геодезический метод	0.1	-
3285	434374.80	2327504.60	Геодезический метод	0.1	-
3286	434374.92	2327504.75	Геодезический метод	0.1	-
3287	434375.08	2327504.94	Геодезический метод	0.1	-
3288	434375.22	2327506.73	Геодезический метод	0.1	-

## 2. Сведения о характерных точках границ объекта

Обозначение характерных точек границ	Координаты, м		Метод определения координат характерной точки	Средняя квадратическая погрешность положения характерной точки (Mt), м	Описание обозначения точки на местности (при наличии)
	X	Y			
1	2	3	4	5	6
3289	434377.93	2327507.03	Геодезический метод	0.1	-
3290	434377.83	2327506.34	Геодезический метод	0.1	-
3291	434377.47	2327505.95	Геодезический метод	0.1	-
3292	434377.44	2327504.93	Геодезический метод	0.1	-
3293	434377.43	2327504.51	Геодезический метод	0.1	-
3294	434377.09	2327504.25	Геодезический метод	0.1	-
3295	434376.33	2327504.00	Геодезический метод	0.1	-
3296	434375.84	2327503.68	Геодезический метод	0.1	-
3297	434375.66	2327503.41	Геодезический метод	0.1	-
3298	434375.64	2327503.00	Геодезический метод	0.1	-
3299	434376.09	2327502.04	Геодезический метод	0.1	-
3300	434376.62	2327501.47	Геодезический метод	0.1	-
3301	434377.19	2327499.89	Геодезический метод	0.1	-
3302	434377.64	2327499.34	Геодезический метод	0.1	-
3303	434378.01	2327498.16	Геодезический метод	0.1	-
3304	434378.15	2327497.89	Геодезический метод	0.1	-
3305	434379.00	2327497.04	Геодезический метод	0.1	-
3306	434379.60	2327496.62	Геодезический метод	0.1	-
3307	434380.27	2327496.12	Геодезический метод	0.1	-
3308	434380.53	2327495.76	Геодезический метод	0.1	-
3309	434381.05	2327494.86	Геодезический метод	0.1	-
3310	434381.65	2327494.64	Геодезический метод	0.1	-
3311	434381.76	2327493.89	Геодезический метод	0.1	-
3312	434381.53	2327492.87	Геодезический метод	0.1	-
3313	434381.29	2327492.06	Геодезический метод	0.1	-
3314	434381.21	2327491.39	Геодезический метод	0.1	-

## 2. Сведения о характерных точках границ объекта

Обозначение характерных точек границ	Координаты, м		Метод определения координат характерной точки	Средняя квадратическая погрешность положения характерной точки (Mt), м	Описание обозначения точки на местности (при наличии)
	X	Y			
1	2	3	4	5	6
3315	434381.14	2327490.37	Геодезический метод	0.1	-
3316	434381.26	2327490.10	Геодезический метод	0.1	-
3317	434381.91	2327488.99	Геодезический метод	0.1	-
3318	434383.04	2327487.99	Геодезический метод	0.1	-
3319	434383.76	2327486.95	Геодезический метод	0.1	-
3320	434384.61	2327486.04	Геодезический метод	0.1	-
3321	434384.53	2327485.56	Геодезический метод	0.1	-
3322	434384.30	2327484.62	Геодезический метод	0.1	-
3323	434384.55	2327484.07	Геодезический метод	0.1	-
3324	434386.02	2327483.20	Геодезический метод	0.1	-
3325	434387.30	2327482.48	Геодезический метод	0.1	-
3326	434388.63	2327481.68	Геодезический метод	0.1	-
3327	434390.17	2327480.82	Геодезический метод	0.1	-
3328	434391.14	2327480.33	Геодезический метод	0.1	-
3329	434392.21	2327479.68	Геодезический метод	0.1	-
3330	434393.57	2327478.96	Геодезический метод	0.1	-
3331	434394.57	2327478.12	Геодезический метод	0.1	-
3332	434395.20	2327476.53	Геодезический метод	0.1	-
3333	434396.04	2327475.29	Геодезический метод	0.1	-
3334	434396.61	2327473.70	Геодезический метод	0.1	-
3335	434397.21	2327472.40	Геодезический метод	0.1	-
3336	434398.01	2327471.76	Геодезический метод	0.1	-
3337	434398.88	2327471.54	Геодезический метод	0.1	-
3338	434399.64	2327471.58	Геодезический метод	0.1	-
3339	434400.25	2327471.56	Геодезический метод	0.1	-
3340	434401.31	2327470.70	Геодезический метод	0.1	-

## 2. Сведения о характерных точках границ объекта

Обозначение характерных точек границ	Координаты, м		Метод определения координат характерной точки	Средняя квадратическая погрешность положения характерной точки (Mt), м	Описание обозначения точки на местности (при наличии)
	X	Y			
1	2	3	4	5	6
3341	434402.16	2327469.72	Геодезический метод	0.1	-
3342	434403.07	2327467.68	Геодезический метод	0.1	-
3343	434404.14	2327466.89	Геодезический метод	0.1	-
3344	434404.94	2327466.59	Геодезический метод	0.1	-
3345	434405.67	2327465.88	Геодезический метод	0.1	-
3346	434406.04	2327464.79	Геодезический метод	0.1	-
3347	434406.27	2327463.42	Геодезический метод	0.1	-
3348	434406.64	2327461.85	Геодезический метод	0.1	-
3349	434407.15	2327461.01	Геодезический метод	0.1	-
3350	434407.87	2327460.24	Геодезический метод	0.1	-
3351	434408.76	2327459.55	Геодезический метод	0.1	-
3352	434409.91	2327458.78	Геодезический метод	0.1	-
3353	434410.65	2327458.08	Геодезический метод	0.1	-
3354	434411.42	2327456.66	Геодезический метод	0.1	-
3355	434412.37	2327454.86	Геодезический метод	0.1	-
3356	434413.55	2327453.12	Геодезический метод	0.1	-
3357	434414.37	2327451.30	Геодезический метод	0.1	-
3358	434416.48	2327446.77	Геодезический метод	0.1	-
3359	434417.55	2327444.19	Геодезический метод	0.1	-
3360	434418.85	2327441.23	Геодезический метод	0.1	-
3361	434420.34	2327438.90	Геодезический метод	0.1	-
3362	434421.27	2327437.17	Геодезический метод	0.1	-
3363	434421.55	2327436.08	Геодезический метод	0.1	-
3364	434422.89	2327434.43	Геодезический метод	0.1	-
3365	434424.37	2327432.88	Геодезический метод	0.1	-
3366	434427.01	2327430.48	Геодезический метод	0.1	-

2. Сведения о характерных точках границ объекта					
Обозначение характерных точек границ	Координаты, м		Метод определения координат характерной точки	Средняя квадратическая погрешность положения характерной точки (Mt), м	Описание обозначения точки на местности (при наличии)
	X	Y			
1	2	3	4	5	6
3367	434429.25	2327427.89	Геодезический метод	0.1	-
3368	434430.14	2327426.30	Геодезический метод	0.1	-
3369	434431.56	2327424.68	Геодезический метод	0.1	-
3370	434433.16	2327424.02	Геодезический метод	0.1	-
3371	434434.58	2327423.84	Геодезический метод	0.1	-
3372	434435.49	2327422.38	Геодезический метод	0.1	-
3373	434437.86	2327419.94	Геодезический метод	0.1	-
3374	434440.27	2327418.32	Геодезический метод	0.1	-
3375	434442.25	2327416.49	Геодезический метод	0.1	-
3376	434445.78	2327414.55	Геодезический метод	0.1	-
3377	434447.77	2327412.86	Геодезический метод	0.1	-
3378	434450.96	2327410.17	Геодезический метод	0.1	-
3379	434462.17	2327402.26	Геодезический метод	0.1	-
3380	434469.52	2327396.68	Геодезический метод	0.1	-
3381	434511.33	2327364.94	Геодезический метод	0.1	-
3382	434529.39	2327352.83	Геодезический метод	0.1	-
3383	434531.52	2327351.30	Геодезический метод	0.1	-
3384	434535.33	2327349.00	Геодезический метод	0.1	-
3385	434537.55	2327346.36	Геодезический метод	0.1	-
3386	434540.20	2327342.81	Геодезический метод	0.1	-
3387	434544.78	2327339.24	Геодезический метод	0.1	-
3388	434545.95	2327338.45	Геодезический метод	0.1	-
3389	434558.05	2327330.27	Геодезический метод	0.1	-
3390	434562.24	2327327.13	Геодезический метод	0.1	-
3391	434565.28	2327323.14	Геодезический метод	0.1	-
3392	434567.26	2327319.83	Геодезический метод	0.1	-



2. Сведения о характерных точках границ объекта					
Обозначение характерных точек границ	Координаты, м		Метод определения координат характерной точки	Средняя квадратическая погрешность положения характерной точки (Mt), м	Описание обозначения точки на местности (при наличии)
	X	Y			
1	2	3	4	5	6
3393	434568.05	2327317.32	Геодезический метод	0.1	-
3394	434568.47	2327314.49	Геодезический метод	0.1	-
3395	434570.04	2327312.63	Геодезический метод	0.1	-
3396	434571.44	2327311.82	Геодезический метод	0.1	-
3397	434574.49	2327309.34	Геодезический метод	0.1	-
3398	434577.11	2327304.49	Геодезический метод	0.1	-
3399	434580.70	2327297.81	Геодезический метод	0.1	-
3400	434585.79	2327287.60	Геодезический метод	0.1	-
3401	434586.06	2327287.06	Геодезический метод	0.1	-
3402	434586.97	2327285.99	Геодезический метод	0.1	-
3403	434595.26	2327273.26	Геодезический метод	0.1	-
3404	434601.40	2327263.16	Геодезический метод	0.1	-
3405	434602.99	2327261.79	Геодезический метод	0.1	-
3406	434609.03	2327252.58	Геодезический метод	0.1	-
3407	434616.87	2327240.63	Геодезический метод	0.1	-
3408	434619.78	2327236.45	Геодезический метод	0.1	-
3409	434633.61	2327212.42	Геодезический метод	0.1	-
3410	434637.66	2327205.47	Геодезический метод	0.1	-
3411	434641.71	2327198.52	Геодезический метод	0.1	-
3412	434644.68	2327192.76	Геодезический метод	0.1	-
3413	434648.62	2327187.16	Геодезический метод	0.1	-
3414	434653.25	2327183.10	Геодезический метод	0.1	-
3415	434656.22	2327178.91	Геодезический метод	0.1	-
3416	434656.86	2327178.00	Геодезический метод	0.1	-
3417	434659.27	2327173.42	Геодезический метод	0.1	-
3418	434661.21	2327172.45	Геодезический метод	0.1	-

## 2. Сведения о характерных точках границ объекта

Обозначение характерных точек границ	Координаты, м		Метод определения координат характерной точки	Средняя квадратическая погрешность положения характерной точки (Mt), м	Описание обозначения точки на местности (при наличии)
	X	Y			
1	2	3	4	5	6
3419	434664.46	2327172.99	Геодезический метод	0.1	-
3420	434665.89	2327172.52	Геодезический метод	0.1	-
3421	434666.36	2327164.66	Геодезический метод	0.1	-
3422	434668.34	2327158.33	Геодезический метод	0.1	-
3423	434670.27	2327153.84	Геодезический метод	0.1	-
3424	434675.41	2327144.28	Геодезический метод	0.1	-
3425	434678.74	2327140.35	Геодезический метод	0.1	-
3426	434682.98	2327136.66	Геодезический метод	0.1	-
3427	434685.47	2327133.60	Геодезический метод	0.1	-
3428	434686.31	2327130.94	Геодезический метод	0.1	-
3429	434687.49	2327129.26	Геодезический метод	0.1	-
3430	434689.84	2327125.94	Геодезический метод	0.1	-
3431	434692.64	2327121.83	Геодезический метод	0.1	-
3432	434694.27	2327119.80	Геодезический метод	0.1	-
3433	434695.96	2327116.02	Геодезический метод	0.1	-
3434	434696.33	2327114.56	Геодезический метод	0.1	-
3435	434754.34	2327104.31	Геодезический метод	0.1	-
3436	434750.75	2327115.28	Геодезический метод	0.1	-
3437	434749.79	2327133.87	Геодезический метод	0.1	-
3438	434765.04	2327149.00	Геодезический метод	0.1	-
3439	434786.40	2327119.41	Геодезический метод	0.1	-
3440	434786.74	2327115.73	Геодезический метод	0.1	-
3441	434783.49	2327099.15	Геодезический метод	0.1	-
3442	434778.22	2327100.09	Геодезический метод	0.1	-
3443	434776.62	2327079.14	Геодезический метод	0.1	-
3444	434787.14	2327078.53	Геодезический метод	0.1	-

## 2. Сведения о характерных точках границ объекта

Обозначение характерных точек границ	Координаты, м		Метод определения координат характерной точки	Средняя квадратическая погрешность положения характерной точки (Mt), м	Описание обозначения точки на местности (при наличии)
	X	Y			
1	2	3	4	5	6
3445	434859.38	2327074.35	Геодезический метод	0.1	-
3446	434945.77	2327095.67	Геодезический метод	0.1	-
3447	434960.85	2327105.90	Геодезический метод	0.1	-
3448	434952.36	2327153.87	Геодезический метод	0.1	-
3449	434943.28	2327152.36	Геодезический метод	0.1	-
3450	434943.54	2327141.50	Геодезический метод	0.1	-
3451	434943.40	2327134.47	Геодезический метод	0.1	-
3452	434899.61	2327106.39	Геодезический метод	0.1	-
3453	434884.41	2327108.22	Геодезический метод	0.1	-
3454	434873.10	2327108.63	Геодезический метод	0.1	-
3455	434863.64	2327105.68	Геодезический метод	0.1	-
3456	434850.61	2327107.18	Геодезический метод	0.1	-
3457	434844.22	2327115.84	Геодезический метод	0.1	-
3458	434822.35	2327142.62	Геодезический метод	0.1	-
3459	434812.99	2327162.88	Геодезический метод	0.1	-
3460	434799.05	2327192.96	Геодезический метод	0.1	-
3461	434791.94	2327208.32	Геодезический метод	0.1	-
3462	434770.87	2327200.23	Геодезический метод	0.1	-
3463	434743.73	2327192.57	Геодезический метод	0.1	-
3464	434698.64	2327196.99	Геодезический метод	0.1	-
3465	434696.50	2327196.05	Геодезический метод	0.1	-
3466	434694.02	2327195.63	Геодезический метод	0.1	-
3467	434692.26	2327197.61	Геодезический метод	0.1	-
3468	434653.81	2327213.94	Геодезический метод	0.1	-
3469	434630.49	2327249.68	Геодезический метод	0.1	-
3470	434634.99	2327258.26	Геодезический метод	0.1	-

## 2. Сведения о характерных точках границ объекта

Обозначение характерных точек границ	Координаты, м		Метод определения координат характерной точки	Средняя квадратическая погрешность положения характерной точки (Mt), м	Описание обозначения точки на местности (при наличии)
	X	Y			
1	2	3	4	5	6
3471	434641.01	2327269.72	Геодезический метод	0.1	-
3472	434645.30	2327277.90	Геодезический метод	0.1	-
3473	434607.26	2327303.69	Геодезический метод	0.1	-
3474	434573.95	2327328.76	Геодезический метод	0.1	-
3475	434562.86	2327337.11	Геодезический метод	0.1	-
3476	434547.74	2327349.07	Геодезический метод	0.1	-
3477	434531.56	2327361.52	Геодезический метод	0.1	-
3478	434515.28	2327373.98	Геодезический метод	0.1	-
3479	434497.88	2327387.44	Геодезический метод	0.1	-
3480	434474.03	2327401.57	Геодезический метод	0.1	-
3481	434454.82	2327420.94	Геодезический метод	0.1	-
3482	434431.49	2327450.94	Геодезический метод	0.1	-
3483	434406.72	2327486.89	Геодезический метод	0.1	-
3484	434387.58	2327514.68	Геодезический метод	0.1	-
3485	434374.12	2327601.07	Геодезический метод	0.1	-
3486	434401.89	2327603.35	Геодезический метод	0.1	-
3487	434414.95	2327605.15	Геодезический метод	0.1	-
3488	434447.53	2327609.64	Геодезический метод	0.1	-
3489	434487.30	2327617.21	Геодезический метод	0.1	-
3490	434496.15	2327618.90	Геодезический метод	0.1	-
3491	434530.55	2327622.87	Геодезический метод	0.1	-
3492	434549.88	2327624.80	Геодезический метод	0.1	-
3493	434590.08	2327628.82	Геодезический метод	0.1	-
3494	434595.04	2327629.73	Геодезический метод	0.1	-
3495	434608.79	2327632.25	Геодезический метод	0.1	-
3496	434626.13	2327635.44	Геодезический метод	0.1	-

2. Сведения о характерных точках границ объекта					
Обозначение характерных точек границ	Координаты, м		Метод определения координат характерной точки	Средняя квадратическая погрешность положения характерной точки (Mt), м	Описание обозначения точки на местности (при наличии)
	X	Y			
1	2	3	4	5	6
3497	434639.83	2327638.73	Геодезический метод	0.1	-
3498	434677.06	2327647.67	Геодезический метод	0.1	-
3499	434677.90	2327647.88	Геодезический метод	0.1	-
3500	434687.82	2327650.31	Геодезический метод	0.1	-
3501	434729.39	2327660.50	Геодезический метод	0.1	-
3502	434760.74	2327668.18	Геодезический метод	0.1	-
3503	434763.12	2327668.85	Геодезический метод	0.1	-
3504	434800.61	2327679.38	Геодезический метод	0.1	-
3505	434832.62	2327648.13	Геодезический метод	0.1	-
3506	434861.59	2327618.76	Геодезический метод	0.1	-
3507	434911.22	2327561.81	Геодезический метод	0.1	-
3508	434963.99	2327501.28	Геодезический метод	0.1	-
3509	435013.07	2327443.74	Геодезический метод	0.1	-
3510	435022.25	2327432.10	Геодезический метод	0.1	-
3511	435058.61	2327374.40	Геодезический метод	0.1	-
3512	435108.17	2327305.19	Геодезический метод	0.1	-
3513	435110.86	2327312.74	Геодезический метод	0.1	-
3514	435111.18	2327313.63	Геодезический метод	0.1	-
3515	435110.38	2327315.93	Геодезический метод	0.1	-
3516	435110.13	2327316.64	Геодезический метод	0.1	-
3517	435088.21	2327379.42	Геодезический метод	0.1	-
3518	435074.76	2327417.95	Геодезический метод	0.1	-
3519	435072.02	2327425.81	Геодезический метод	0.1	-
3520	435071.49	2327427.33	Геодезический метод	0.1	-
3521	435071.34	2327427.77	Геодезический метод	0.1	-
3522	435070.80	2327429.29	Геодезический метод	0.1	-

## 2. Сведения о характерных точках границ объекта

Обозначение характерных точек границ	Координаты, м		Метод определения координат характерной точки	Средняя квадратическая погрешность положения характерной точки (Mt), м	Описание обозначения точки на местности (при наличии)
	X	Y			
1	2	3	4	5	6
2949	435067.91	2327437.59	Геодезический метод	0.1	-
3523	434374.17	2327520.74	Геодезический метод	0.1	-
3524	434373.30	2327522.98	Геодезический метод	0.1	-
3525	434373.05	2327524.22	Геодезический метод	0.1	-
3526	434372.48	2327527.05	Геодезический метод	0.1	-
3527	434373.24	2327529.42	Геодезический метод	0.1	-
3528	434373.29	2327530.82	Геодезический метод	0.1	-
3529	434371.91	2327533.06	Геодезический метод	0.1	-
3530	434370.47	2327535.17	Геодезический метод	0.1	-
3531	434369.99	2327536.67	Геодезический метод	0.1	-
3532	434369.93	2327540.98	Геодезический метод	0.1	-
3533	434370.54	2327542.71	Геодезический метод	0.1	-
3534	434370.71	2327544.93	Геодезический метод	0.1	-
3535	434371.01	2327547.64	Геодезический метод	0.1	-
3536	434370.76	2327550.16	Геодезический метод	0.1	-
3537	434370.40	2327553.22	Геодезический метод	0.1	-
3538	434371.21	2327555.38	Геодезический метод	0.1	-
3539	434370.30	2327558.90	Геодезический метод	0.1	-
3540	434367.78	2327561.86	Геодезический метод	0.1	-
3541	434367.18	2327563.27	Геодезический метод	0.1	-
3542	434365.85	2327567.19	Геодезический метод	0.1	-
3543	434366.16	2327569.97	Геодезический метод	0.1	-
3544	434365.86	2327571.98	Геодезический метод	0.1	-
3545	434364.63	2327573.96	Геодезический метод	0.1	-
3546	434363.19	2327576.68	Геодезический метод	0.1	-
3547	434363.25	2327579.20	Геодезический метод	0.1	-

2. Сведения о характерных точках границ объекта					
Обозначение характерных точек границ	Координаты, м		Метод определения координат характерной точки	Средняя квадратическая погрешность положения характерной точки (Mt), м	Описание обозначения точки на местности (при наличии)
	X	Y			
1	2	3	4	5	6
3548	434362.75	2327582.34	Геодезический метод	0.1	-
3549	434360.55	2327586.12	Геодезический метод	0.1	-
3550	434359.34	2327589.93	Геодезический метод	0.1	-
3551	434359.20	2327590.36	Геодезический метод	0.1	-
3552	434356.91	2327590.14	Геодезический метод	0.1	-
3553	434354.76	2327589.92	Геодезический метод	0.1	-
3554	434355.05	2327589.48	Геодезический метод	0.1	-
3555	434355.17	2327586.86	Геодезический метод	0.1	-
3556	434357.54	2327583.07	Геодезический метод	0.1	-
3557	434351.27	2327587.23	Геодезический метод	0.1	-
3558	434338.82	2327585.00	Геодезический метод	0.1	-
3559	434338.56	2327575.65	Геодезический метод	0.1	-
3560	434339.05	2327567.12	Геодезический метод	0.1	-
3561	434337.00	2327532.96	Геодезический метод	0.1	-
3562	434359.27	2327533.93	Геодезический метод	0.1	-
3563	434362.15	2327573.23	Геодезический метод	0.1	-
3564	434363.07	2327571.36	Геодезический метод	0.1	-
3565	434363.14	2327567.60	Геодезический метод	0.1	-
3566	434364.64	2327564.57	Геодезический метод	0.1	-
3567	434365.98	2327562.20	Геодезический метод	0.1	-
3568	434366.34	2327560.13	Геодезический метод	0.1	-
3569	434365.95	2327557.04	Геодезический метод	0.1	-
3570	434365.98	2327554.03	Геодезический метод	0.1	-
3571	434366.07	2327552.12	Геодезический метод	0.1	-
3572	434365.57	2327549.46	Геодезический метод	0.1	-
3573	434365.60	2327544.44	Геодезический метод	0.1	-

## 2. Сведения о характерных точках границ объекта

Обозначение характерных точек границ	Координаты, м		Метод определения координат характерной точки	Средняя квадратическая погрешность положения характерной точки (Mt), м	Описание обозначения точки на местности (при наличии)
	X	Y			
1	2	3	4	5	6
3574	434364.60	2327542.35	Геодезический метод	0.1	-
3575	434363.96	2327536.20	Геодезический метод	0.1	-
3576	434363.59	2327532.10	Геодезический метод	0.1	-
3577	434363.02	2327528.50	Геодезический метод	0.1	-
3578	434365.14	2327523.70	Геодезический метод	0.1	-
3579	434366.75	2327521.33	Геодезический метод	0.1	-
3580	434367.66	2327520.26	Геодезический метод	0.1	-
3581	434368.71	2327519.03	Геодезический метод	0.1	-
3582	434370.85	2327518.69	Геодезический метод	0.1	-
3583	434373.62	2327516.24	Геодезический метод	0.1	-
3584	434375.08	2327516.48	Геодезический метод	0.1	-
3585	434375.15	2327518.61	Геодезический метод	0.1	-
3523	434374.17	2327520.74	Геодезический метод	0.1	-
3586	433107.22	2323875.27	Геодезический метод	0.1	-
3587	433105.50	2323868.95	Геодезический метод	0.1	-
3588	433106.06	2323857.19	Геодезический метод	0.1	-
3589	433107.94	2323848.26	Геодезический метод	0.1	-
3590	433114.07	2323837.18	Геодезический метод	0.1	-
3591	433121.65	2323827.34	Геодезический метод	0.1	-
3592	433132.72	2323817.59	Геодезический метод	0.1	-
3593	433143.42	2323812.45	Геодезический метод	0.1	-
3594	433151.48	2323810.54	Геодезический метод	0.1	-
3595	433156.89	2323811.38	Геодезический метод	0.1	-
3596	433161.76	2323816.52	Геодезический метод	0.1	-
3597	433164.09	2323821.72	Геодезический метод	0.1	-
3598	433164.88	2323826.48	Геодезический метод	0.1	-



2. Сведения о характерных точках границ объекта					
Обозначение характерных точек границ	Координаты, м		Метод определения координат характерной точки	Средняя квадратическая погрешность положения характерной точки (Mt), м	Описание обозначения точки на местности (при наличии)
	X	Y			
1	2	3	4	5	6
3599	433164.84	2323827.42	Геодезический метод	0.1	-
3600	433164.68	2323835.20	Геодезический метод	0.1	-
3601	433162.54	2323839.22	Геодезический метод	0.1	-
3602	433159.60	2323842.93	Геодезический метод	0.1	-
3603	433157.50	2323849.16	Геодезический метод	0.1	-
3604	433152.95	2323859.73	Геодезический метод	0.1	-
3605	433148.05	2323868.72	Геодезический метод	0.1	-
3606	433140.57	2323875.54	Геодезический метод	0.1	-
3607	433133.09	2323882.68	Геодезический метод	0.1	-
3608	433128.40	2323886.11	Геодезический метод	0.1	-
3609	433123.32	2323886.53	Геодезический метод	0.1	-
3610	433118.04	2323884.58	Геодезический метод	0.1	-
3611	433110.31	2323879.18	Геодезический метод	0.1	-
3586	433107.22	2323875.27	Геодезический метод	0.1	-
3612	433822.49	2323989.38	Геодезический метод	0.1	-
3613	433808.86	2323985.69	Геодезический метод	0.1	-
3614	433796.57	2323983.29	Геодезический метод	0.1	-
3615	433790.52	2323978.78	Геодезический метод	0.1	-
3616	433788.75	2323973.20	Геодезический метод	0.1	-
3617	433790.64	2323968.20	Геодезический метод	0.1	-
3618	433798.43	2323961.09	Геодезический метод	0.1	-
3619	433813.17	2323953.84	Геодезический метод	0.1	-
3620	433818.71	2323949.43	Геодезический метод	0.1	-
3621	433819.96	2323945.77	Геодезический метод	0.1	-
3622	433818.86	2323940.83	Геодезический метод	0.1	-
3623	433815.15	2323937.27	Геодезический метод	0.1	-

## 2. Сведения о характерных точках границ объекта

Обозначение характерных точек границ	Координаты, м		Метод определения координат характерной точки	Средняя квадратическая погрешность положения характерной точки (Mt), м	Описание обозначения точки на местности (при наличии)
	X	Y			
1	2	3	4	5	6
3624	433806.45	2323932.48	Геодезический метод	0.1	-
3625	433798.46	2323929.66	Геодезический метод	0.1	-
3626	433788.17	2323927.89	Геодезический метод	0.1	-
3627	433783.13	2323924.35	Геодезический метод	0.1	-
3628	433781.97	2323915.77	Геодезический метод	0.1	-
3629	433784.79	2323908.11	Геодезический метод	0.1	-
3630	433789.92	2323900.07	Геодезический метод	0.1	-
3631	433795.80	2323896.31	Геодезический метод	0.1	-
3632	433804.67	2323893.15	Геодезический метод	0.1	-
3633	433815.15	2323887.98	Геодезический метод	0.1	-
3634	433820.02	2323883.58	Геодезический метод	0.1	-
3635	433821.23	2323877.93	Геодезический метод	0.1	-
3636	433820.72	2323869.34	Геодезический метод	0.1	-
3637	433818.50	2323857.48	Геодезический метод	0.1	-
3638	433813.60	2323844.34	Геодезический метод	0.1	-
3639	433803.37	2323829.00	Геодезический метод	0.1	-
3640	433787.47	2323811.79	Геодезический метод	0.1	-
3641	433778.69	2323802.71	Геодезический метод	0.1	-
3642	433774.70	2323801.80	Геодезический метод	0.1	-
3643	433772.81	2323806.46	Геодезический метод	0.1	-
3644	433761.36	2323976.40	Геодезический метод	0.1	-
3645	433751.31	2324165.82	Геодезический метод	0.1	-
3646	433745.29	2324277.42	Геодезический метод	0.1	-
3647	433741.67	2324338.67	Геодезический метод	0.1	-
3648	433722.05	2324338.37	Геодезический метод	0.1	-
3649	433734.08	2324115.55	Геодезический метод	0.1	-

## 2. Сведения о характерных точках границ объекта

Обозначение характерных точек границ	Координаты, м		Метод определения координат характерной точки	Средняя квадратическая погрешность положения характерной точки (Mt), м	Описание обозначения точки на местности (при наличии)
	X	Y			
1	2	3	4	5	6
3650	433742.66	2323984.05	Геодезический метод	0.1	-
3651	433750.99	2323839.99	Геодезический метод	0.1	-
3652	433756.86	2323754.19	Геодезический метод	0.1	-
3653	433756.64	2323743.28	Геодезический метод	0.1	-
3654	433754.23	2323738.37	Геодезический метод	0.1	-
3655	433747.86	2323734.20	Геодезический метод	0.1	-
3656	433733.54	2323729.52	Геодезический метод	0.1	-
3657	433724.59	2323728.71	Геодезический метод	0.1	-
3658	433708.72	2323729.03	Геодезический метод	0.1	-
3659	433699.75	2323726.90	Геодезический метод	0.1	-
3660	433691.72	2323722.43	Геодезический метод	0.1	-
3661	433686.30	2323716.59	Геодезический метод	0.1	-
3662	433683.82	2323708.37	Геодезический метод	0.1	-
3663	433685.03	2323702.72	Геодезический метод	0.1	-
3664	433688.28	2323700.01	Геодезический метод	0.1	-
3665	433695.55	2323699.20	Геодезический метод	0.1	-
3666	433703.49	2323699.37	Геодезический метод	0.1	-
3667	433711.43	2323699.54	Геодезический метод	0.1	-
3668	433715.06	2323699.13	Геодезический метод	0.1	-
3669	433719.94	2323696.21	Геодезический метод	0.1	-
3670	433784.52	2323755.88	Геодезический метод	0.1	-
3671	433837.68	2323805.04	Геодезический метод	0.1	-
3672	433835.66	2323871.51	Геодезический метод	0.1	-
3673	433835.59	2323873.64	Геодезический метод	0.1	-
3674	433835.27	2323884.29	Геодезический метод	0.1	-
3675	433831.95	2323993.23	Геодезический метод	0.1	-

## 2. Сведения о характерных точках границ объекта

Обозначение характерных точек границ	Координаты, м		Метод определения координат характерной точки	Средняя квадратическая погрешность положения характерной точки (Mt), м	Описание обозначения точки на местности (при наличии)
	X	Y			
1	2	3	4	5	6
3612	433822.49	2323989.38	Геодезический метод	0.1	-
3676	433520.70	2323727.91	Геодезический метод	0.1	-
3677	433520.05	2323734.91	Геодезический метод	0.1	-
3678	433521.54	2323745.99	Геодезический метод	0.1	-
3679	433524.57	2323754.66	Геодезический метод	0.1	-
3680	433528.43	2323764.59	Геодезический метод	0.1	-
3681	433529.71	2323772.98	Геодезический метод	0.1	-
3682	433529.03	2323778.71	Геодезический метод	0.1	-
3683	433525.65	2323784.18	Геодезический метод	0.1	-
3684	433522.04	2323786.31	Геодезический метод	0.1	-
3685	433517.77	2323787.19	Геодезический метод	0.1	-
3686	433514.07	2323784.57	Геодезический метод	0.1	-
3687	433508.84	2323777.53	Геодезический метод	0.1	-
3688	433499.88	2323766.28	Геодезический метод	0.1	-
3689	433491.51	2323752.95	Геодезический метод	0.1	-
3690	433488.69	2323746.82	Геодезический метод	0.1	-
3691	433488.25	2323740.95	Геодезический метод	0.1	-
3692	433489.95	2323730.75	Геодезический метод	0.1	-
3693	433495.19	2323722.71	Геодезический метод	0.1	-
3694	433498.13	2323718.84	Геодезический метод	0.1	-
3695	433498.86	2323715.65	Геодезический метод	0.1	-
3696	433497.98	2323711.70	Геодезический метод	0.1	-
3697	433494.34	2323704.46	Геодезический метод	0.1	-
3698	433492.00	2323698.64	Геодезический метод	0.1	-
3699	433492.18	2323691.65	Геодезический метод	0.1	-
3700	433494.62	2323686.84	Геодезический метод	0.1	-

## 2. Сведения о характерных точках границ объекта

Обозначение характерных точек границ	Координаты, м		Метод определения координат характерной точки	Средняя квадратическая погрешность положения характерной точки (Mt), м	Описание обозначения точки на местности (при наличии)
	X	Y			
1	2	3	4	5	6
3701	433498.70	2323684.37	Геодезический метод	0.1	-
3702	433505.00	2323682.02	Геодезический метод	0.1	-
3703	433511.84	2323682.36	Геодезический метод	0.1	-
3704	433525.08	2323685.74	Геодезический метод	0.1	-
3705	433529.76	2323689.30	Геодезический метод	0.1	-
3706	433532.80	2323693.03	Геодезический метод	0.1	-
3707	433533.59	2323697.95	Геодезический метод	0.1	-
3708	433534.06	2323705.41	Геодезический метод	0.1	-
3709	433532.94	2323712.89	Геодезический метод	0.1	-
3710	433528.31	2323719.50	Геодезический метод	0.1	-
3711	433523.00	2323723.73	Геодезический метод	0.1	-
3676	433520.70	2323727.91	Геодезический метод	0.1	-
3712	433411.10	2323707.49	Геодезический метод	0.1	-
3713	433409.50	2323711.76	Геодезический метод	0.1	-
3714	433409.82	2323717.26	Геодезический метод	0.1	-
3715	433414.84	2323724.56	Геодезический метод	0.1	-
3716	433418.13	2323730.43	Геодезический метод	0.1	-
3717	433419.11	2323736.76	Геодезический метод	0.1	-
3718	433416.67	2323742.10	Геодезический метод	0.1	-
3719	433412.30	2323745.58	Геодезический метод	0.1	-
3720	433408.94	2323747.32	Геодезический метод	0.1	-
3721	433401.98	2323748.32	Геодезический метод	0.1	-
3722	433395.19	2323747.40	Геодезический метод	0.1	-
3723	433390.89	2323744.53	Геодезический метод	0.1	-
3724	433389.55	2323740.74	Геодезический метод	0.1	-
3725	433387.75	2323735.49	Геодезический метод	0.1	-

2. Сведения о характерных точках границ объекта					
Обозначение характерных точек границ	Координаты, м		Метод определения координат характерной точки	Средняя квадратическая погрешность положения характерной точки (Mt), м	Описание обозначения точки на местности (при наличии)
	X	Y			
1	2	3	4	5	6
3726	433388.56	2323723.40	Геодезический метод	0.1	-
3727	433388.41	2323715.78	Геодезический метод	0.1	-
3728	433387.44	2323710.09	Геодезический метод	0.1	-
3729	433383.88	2323701.27	Геодезический метод	0.1	-
3730	433378.40	2323692.28	Геодезический метод	0.1	-
3731	433369.34	2323683.78	Геодезический метод	0.1	-
3732	433362.91	2323680.10	Геодезический метод	0.1	-
3733	433354.84	2323678.78	Геодезический метод	0.1	-
3734	433348.52	2323680.39	Геодезический метод	0.1	-
3735	433340.99	2323684.78	Геодезический метод	0.1	-
3736	433336.44	2323689.95	Геодезический метод	0.1	-
3737	433335.31	2323696.96	Геодезический метод	0.1	-
3738	433337.19	2323706.45	Геодезический метод	0.1	-
3739	433341.92	2323720.32	Геодезический метод	0.1	-
3740	433345.62	2323735.49	Геодезический метод	0.1	-
3741	433346.48	2323746.70	Геодезический метод	0.1	-
3742	433345.33	2323752.86	Геодезический метод	0.1	-
3743	433340.62	2323760.36	Геодезический метод	0.1	-
3744	433333.96	2323766.00	Геодезический метод	0.1	-
3745	433328.92	2323768.22	Геодезический метод	0.1	-
3746	433322.78	2323768.35	Геодезический метод	0.1	-
3747	433314.25	2323765.13	Геодезический метод	0.1	-
3748	433296.02	2323753.43	Геодезический метод	0.1	-
3749	433267.84	2323731.78	Геодезический метод	0.1	-
3750	433241.79	2323710.07	Геодезический метод	0.1	-
3751	433234.20	2323701.33	Геодезический метод	0.1	-

## 2. Сведения о характерных точках границ объекта

Обозначение характерных точек границ	Координаты, м		Метод определения координат характерной точки	Средняя квадратическая погрешность положения характерной точки (Mt), м	Описание обозначения точки на местности (при наличии)
	X	Y			
1	2	3	4	5	6
3752	433228.75	2323693.61	Геодезический метод	0.1	-
3753	433225.87	2323687.11	Геодезический метод	0.1	-
3754	433224.71	2323682.05	Геодезический метод	0.1	-
3755	433226.94	2323677.35	Геодезический метод	0.1	-
3756	433233.03	2323674.89	Геодезический метод	0.1	-
3757	433240.85	2323674.10	Геодезический метод	0.1	-
3758	433248.25	2323673.74	Геодезический метод	0.1	-
3759	433258.87	2323675.22	Геодезический метод	0.1	-
3760	433267.12	2323675.26	Геодезический метод	0.1	-
3761	433288.67	2323673.13	Геодезический метод	0.1	-
3762	433303.86	2323670.50	Геодезический метод	0.1	-
3763	433311.64	2323667.59	Геодезический метод	0.1	-
3764	433320.26	2323664.87	Геодезический метод	0.1	-
3765	433327.20	2323662.40	Геодезический метод	0.1	-
3766	433333.29	2323660.16	Геодезический метод	0.1	-
3767	433336.60	2323656.28	Геодезический метод	0.1	-
3768	433339.83	2323648.38	Геодезический метод	0.1	-
3769	433345.04	2323633.88	Геодезический метод	0.1	-
3770	433348.33	2323628.95	Геодезический метод	0.1	-
3771	433353.78	2323626.08	Геодезический метод	0.1	-
3772	433361.59	2323625.29	Геодезический метод	0.1	-
3773	433367.97	2323626.43	Геодезический метод	0.1	-
3774	433373.75	2323629.70	Геодезический метод	0.1	-
3775	433380.85	2323635.28	Геодезический метод	0.1	-
3776	433392.97	2323648.58	Геодезический метод	0.1	-
3777	433403.37	2323660.01	Геодезический метод	0.1	-

2. Сведения о характерных точках границ объекта					
Обозначение характерных точек границ	Координаты, м		Метод определения координат характерной точки	Средняя квадратическая погрешность положения характерной точки (Mt), м	Описание обозначения точки на местности (при наличии)
	X	Y			
1	2	3	4	5	6
3778	433410.76	2323669.60	Геодезический метод	0.1	-
3779	433416.36	2323674.36	Геодезический метод	0.1	-
3780	433422.93	2323674.86	Геодезический метод	0.1	-
3781	433432.25	2323674.88	Геодезический метод	0.1	-
3782	433440.12	2323676.63	Геодезический метод	0.1	-
3783	433449.30	2323680.47	Геодезический метод	0.1	-
3784	433452.99	2323685.05	Геодезический метод	0.1	-
3785	433453.74	2323690.54	Геодезический метод	0.1	-
3786	433452.18	2323697.13	Геодезический метод	0.1	-
3787	433446.85	2323705.71	Геодезический метод	0.1	-
3788	433441.40	2323708.78	Геодезический метод	0.1	-
3789	433436.56	2323709.94	Геодезический метод	0.1	-
3790	433429.75	2323708.38	Геодезический метод	0.1	-
3791	433421.23	2323705.59	Геодезический метод	0.1	-
3792	433415.50	2323704.86	Геодезический метод	0.1	-
3712	433411.10	2323707.49	Геодезический метод	0.1	-
3793	433248.20	2323592.38	Геодезический метод	0.1	-
3794	433246.20	2323587.97	Геодезический метод	0.1	-
3795	433246.40	2323582.25	Геодезический метод	0.1	-
3796	433249.64	2323577.42	Геодезический метод	0.1	-
3797	433255.58	2323572.70	Геодезический метод	0.1	-
3798	433262.99	2323570.48	Геодезический метод	0.1	-
3799	433269.80	2323569.24	Геодезический метод	0.1	-
3800	433276.43	2323567.67	Геодезический метод	0.1	-
3801	433283.97	2323563.55	Геодезический метод	0.1	-
3802	433290.43	2323560.88	Геодезический метод	0.1	-



## 2. Сведения о характерных точках границ объекта

Обозначение характерных точек границ	Координаты, м		Метод определения координат характерной точки	Средняя квадратическая погрешность положения характерной точки (Mt), м	Описание обозначения точки на местности (при наличии)
	X	Y			
1	2	3	4	5	6
3803	433299.46	2323559.90	Геодезический метод	0.1	-
3804	433304.08	2323560.76	Геодезический метод	0.1	-
3805	433306.99	2323563.40	Геодезический метод	0.1	-
3806	433308.55	2323569.56	Геодезический метод	0.1	-
3807	433305.89	2323579.30	Геодезический метод	0.1	-
3808	433296.60	2323599.02	Геодезический метод	0.1	-
3809	433293.03	2323603.22	Геодезический метод	0.1	-
3810	433289.72	2323604.24	Геодезический метод	0.1	-
3811	433287.33	2323603.97	Геодезический метод	0.1	-
3812	433284.74	2323601.48	Геодезический метод	0.1	-
3813	433283.08	2323598.02	Геодезический метод	0.1	-
3814	433280.50	2323595.69	Геодезический метод	0.1	-
3815	433277.14	2323594.49	Геодезический метод	0.1	-
3816	433272.67	2323593.63	Геодезический метод	0.1	-
3817	433264.47	2323595.39	Геодезический метод	0.1	-
3818	433263.82	2323595.71	Геодезический метод	0.1	-
3819	433258.14	2323597.26	Геодезический метод	0.1	-
3820	433252.88	2323596.41	Геодезический метод	0.1	-
3793	433248.20	2323592.38	Геодезический метод	0.1	-
3821	433314.40	2323518.62	Геодезический метод	0.1	-
3822	433314.27	2323512.43	Геодезический метод	0.1	-
3823	433317.82	2323507.43	Геодезический метод	0.1	-
3824	433322.53	2323504.80	Геодезический метод	0.1	-
3825	433329.33	2323503.23	Геодезический метод	0.1	-
3826	433336.19	2323505.00	Геодезический метод	0.1	-
3827	433344.79	2323506.25	Геодезический метод	0.1	-

## 2. Сведения о характерных точках границ объекта

Обозначение характерных точек границ	Координаты, м		Метод определения координат характерной точки	Средняя квадратическая погрешность положения характерной точки (Mt), м	Описание обозначения точки на местности (при наличии)
	X	Y			
1	2	3	4	5	6
3828	433355.73	2323505.24	Геодезический метод	0.1	-
3829	433368.59	2323505.14	Геодезический метод	0.1	-
3830	433376.41	2323507.36	Геодезический метод	0.1	-
3831	433381.56	2323510.75	Геодезический метод	0.1	-
3832	433383.41	2323515.95	Геодезический метод	0.1	-
3833	433383.99	2323519.74	Геодезический метод	0.1	-
3834	433381.88	2323526.78	Геодезический метод	0.1	-
3835	433377.69	2323531.31	Геодезический метод	0.1	-
3836	433370.15	2323535.43	Геодезический метод	0.1	-
3837	433355.16	2323540.18	Геодезический метод	0.1	-
3838	433347.26	2323541.77	Геодезический метод	0.1	-
3839	433340.44	2323542.22	Геодезический метод	0.1	-
3840	433332.96	2323541.42	Геодезический метод	0.1	-
3841	433325.76	2323538.87	Геодезический метод	0.1	-
3842	433320.93	2323535.48	Геодезический метод	0.1	-
3843	433316.86	2323530.64	Геодезический метод	0.1	-
3844	433315.01	2323525.27	Геодезический метод	0.1	-
3821	433314.40	2323518.62	Геодезический метод	0.1	-
3845	433247.75	2323392.95	Геодезический метод	0.1	-
3846	433240.90	2323383.88	Геодезический метод	0.1	-
3847	433238.12	2323372.34	Геодезический метод	0.1	-
3848	433238.78	2323357.72	Геодезический метод	0.1	-
3849	433242.21	2323346.86	Геодезический метод	0.1	-
3850	433244.94	2323340.61	Геодезический метод	0.1	-
3851	433245.17	2323336.00	Геодезический метод	0.1	-
3852	433244.73	2323330.13	Геодезический метод	0.1	-

2. Сведения о характерных точках границ объекта					
Обозначение характерных точек границ	Координаты, м		Метод определения координат характерной точки	Средняя квадратическая погрешность положения характерной точки (Mt), м	Описание обозначения точки на местности (при наличии)
	X	Y			
1	2	3	4	5	6
3853	433240.14	2323323.08	Геодезический метод	0.1	-
3854	433221.77	2323293.76	Геодезический метод	0.1	-
3855	433220.03	2323286.49	Геодезический метод	0.1	-
3856	433221.16	2323279.64	Геодезический метод	0.1	-
3857	433223.95	2323276.25	Геодезический метод	0.1	-
3858	433228.37	2323275.05	Геодезический метод	0.1	-
3859	433233.44	2323274.31	Геодезический метод	0.1	-
3860	433239.67	2323276.25	Геодезический метод	0.1	-
3861	433285.70	2323291.04	Геодезический метод	0.1	-
3862	433328.66	2323303.34	Геодезический метод	0.1	-
3863	433351.05	2323311.31	Геодезический метод	0.1	-
3864	433366.95	2323319.88	Геодезический метод	0.1	-
3865	433375.57	2323330.02	Геодезический метод	0.1	-
3866	433381.52	2323341.81	Геодезический метод	0.1	-
3867	433383.83	2323353.83	Геодезический метод	0.1	-
3868	433381.60	2323369.12	Геодезический метод	0.1	-
3869	433378.76	2323377.91	Геодезический метод	0.1	-
3870	433375.19	2323389.16	Геодезический метод	0.1	-
3871	433361.47	2323396.84	Геодезический метод	0.1	-
3872	433347.43	2323402.97	Геодезический метод	0.1	-
3873	433324.86	2323405.80	Геодезический метод	0.1	-
3874	433289.93	2323405.72	Геодезический метод	0.1	-
3875	433273.24	2323404.86	Геодезический метод	0.1	-
3876	433254.45	2323398.50	Геодезический метод	0.1	-
3845	433247.75	2323392.95	Геодезический метод	0.1	-
3877	433068.12	2323402.85	Геодезический метод	0.1	-

2. Сведения о характерных точках границ объекта					
Обозначение характерных точек границ	Координаты, м		Метод определения координат характерной точки	Средняя квадратическая погрешность положения характерной точки (Mt), м	Описание обозначения точки на местности (при наличии)
	X	Y			
1	2	3	4	5	6
3878	433066.82	2323408.91	Геодезический метод	0.1	-
3879	433067.11	2323415.57	Геодезический метод	0.1	-
3880	433068.48	2323420.78	Геодезический метод	0.1	-
3881	433073.26	2323429.42	Геодезический метод	0.1	-
3882	433078.01	2323436.15	Геодезический метод	0.1	-
3883	433080.65	2323441.34	Геодезический метод	0.1	-
3884	433081.39	2323446.24	Геодезический метод	0.1	-
3885	433081.33	2323451.48	Геодезический метод	0.1	-
3886	433078.77	2323458.05	Геодезический метод	0.1	-
3887	433074.75	2323463.69	Геодезический метод	0.1	-
3888	433068.64	2323467.78	Геодезический метод	0.1	-
3889	433059.53	2323472.57	Геодезический метод	0.1	-
3890	433047.07	2323476.63	Геодезический метод	0.1	-
3891	433040.26	2323477.56	Геодезический метод	0.1	-
3892	433031.36	2323477.27	Геодезический метод	0.1	-
3893	433015.44	2323474.89	Геодезический метод	0.1	-
3894	433002.87	2323473.72	Геодезический метод	0.1	-
3895	432996.04	2323473.70	Геодезический метод	0.1	-
3896	432991.63	2323475.37	Геодезический метод	0.1	-
3897	432986.47	2323479.45	Геодезический метод	0.1	-
3898	432967.99	2323499.99	Геодезический метод	0.1	-
3899	432962.76	2323508.35	Геодезический метод	0.1	-
3900	432962.06	2323512.97	Геодезический метод	0.1	-
3901	432962.85	2323520.41	Геодезический метод	0.1	-
3902	432964.92	2323528.47	Геодезический метод	0.1	-
3903	432969.57	2323538.86	Геодезический метод	0.1	-

## 2. Сведения о характерных точках границ объекта

Обозначение характерных точек границ	Координаты, м		Метод определения координат характерной точки	Средняя квадратическая погрешность положения характерной точки (Mt), м	Описание обозначения точки на местности (при наличии)
	X	Y			
1	2	3	4	5	6
3904	432971.48	2323546.92	Геодезический метод	0.1	-
3905	432972.97	2323550.06	Геодезический метод	0.1	-
3906	432975.88	2323552.22	Геодезический метод	0.1	-
3907	432979.72	2323553.74	Геодезический метод	0.1	-
3908	432987.67	2323554.37	Геодезический метод	0.1	-
3909	432996.08	2323553.88	Геодезический метод	0.1	-
3910	433001.63	2323553.93	Геодезический метод	0.1	-
3911	433005.30	2323554.80	Геодезический метод	0.1	-
3912	433009.01	2323557.43	Геодезический метод	0.1	-
3913	433011.32	2323561.99	Геодезический метод	0.1	-
3914	433012.06	2323566.74	Геодезический метод	0.1	-
3915	433012.20	2323573.88	Геодезический метод	0.1	-
3916	433010.62	2323582.01	Геодезический метод	0.1	-
3917	433006.98	2323590.50	Геодезический метод	0.1	-
3918	433003.78	2323597.07	Геодезический метод	0.1	-
3919	433000.29	2323605.24	Геодезический метод	0.1	-
3920	432998.58	2323607.18	Геодезический метод	0.1	-
3921	432993.66	2323606.96	Геодезический метод	0.1	-
3922	432987.58	2323604.86	Геодезический метод	0.1	-
3923	432984.17	2323600.96	Геодезический метод	0.1	-
3924	432981.54	2323596.41	Геодезический метод	0.1	-
3925	432978.52	2323588.53	Геодезический метод	0.1	-
3926	432975.87	2323583.35	Геодезический метод	0.1	-
3927	432972.47	2323579.92	Геодезический метод	0.1	-
3928	432969.11	2323578.88	Геодезический метод	0.1	-
3929	432963.91	2323580.57	Геодезический метод	0.1	-

## 2. Сведения о характерных точках границ объекта

Обозначение характерных точек границ	Координаты, м		Метод определения координат характерной точки	Средняя квадратическая погрешность положения характерной точки (Mt), м	Описание обозначения точки на местности (при наличии)
	X	Y			
1	2	3	4	5	6
3930	432960.18	2323584.93	Геодезический метод	0.1	-
3931	432957.17	2323593.09	Геодезический метод	0.1	-
3932	432956.47	2323605.18	Геодезический метод	0.1	-
3933	432957.14	2323614.85	Геодезический метод	0.1	-
3934	432958.24	2323622.45	Геодезический метод	0.1	-
3935	432958.53	2323628.63	Геодезический метод	0.1	-
3936	432956.87	2323632.80	Геодезический метод	0.1	-
3937	432954.09	2323636.98	Геодезический метод	0.1	-
3938	432949.41	2323640.88	Геодезический метод	0.1	-
3939	432941.54	2323644.22	Геодезический метод	0.1	-
3940	432935.22	2323646.09	Геодезический метод	0.1	-
3941	432923.97	2323647.12	Геодезический метод	0.1	-
3942	432914.91	2323646.40	Геодезический метод	0.1	-
3943	432907.74	2323645.22	Геодезический метод	0.1	-
3944	432891.75	2323639.99	Геодезический метод	0.1	-
3945	432872.61	2323635.61	Геодезический метод	0.1	-
3946	432855.82	2323629.60	Геодезический метод	0.1	-
3947	432855.06	2323629.47	Геодезический метод	0.1	-
3948	432843.33	2323627.47	Геодезический метод	0.1	-
3949	432837.65	2323629.38	Геодезический метод	0.1	-
3950	432833.88	2323631.68	Геодезический метод	0.1	-
3951	432833.67	2323636.92	Геодезический метод	0.1	-
3952	432810.07	2323631.67	Геодезический метод	0.1	-
3953	432791.56	2323619.34	Геодезический метод	0.1	-
3954	432779.27	2323607.78	Геодезический метод	0.1	-
3955	432817.27	2323511.82	Геодезический метод	0.1	-

## 2. Сведения о характерных точках границ объекта

Обозначение характерных точек границ	Координаты, м		Метод определения координат характерной точки	Средняя квадратическая погрешность положения характерной точки (Mt), м	Описание обозначения точки на местности (при наличии)
	X	Y			
1	2	3	4	5	6
3956	432867.50	2323384.97	Геодезический метод	0.1	-
3957	432965.89	2323137.21	Геодезический метод	0.1	-
3958	433004.32	2323040.43	Геодезический метод	0.1	-
3959	433007.65	2323048.07	Геодезический метод	0.1	-
3960	433011.71	2323049.68	Геодезический метод	0.1	-
3961	433020.10	2323046.12	Геодезический метод	0.1	-
3962	433002.20	2323088.84	Геодезический метод	0.1	-
3963	432991.67	2323117.64	Геодезический метод	0.1	-
3964	432986.82	2323147.59	Геодезический метод	0.1	-
3965	432985.12	2323148.55	Геодезический метод	0.1	-
3966	432980.82	2323155.12	Геодезический метод	0.1	-
3967	432972.55	2323171.49	Геодезический метод	0.1	-
3968	432963.84	2323188.16	Геодезический метод	0.1	-
3969	432935.27	2323243.68	Геодезический метод	0.1	-
3970	432918.94	2323276.24	Геодезический метод	0.1	-
3971	432904.80	2323307.49	Геодезический метод	0.1	-
3972	432878.26	2323376.62	Геодезический метод	0.1	-
3973	432844.96	2323457.48	Геодезический метод	0.1	-
3974	432822.03	2323516.44	Геодезический метод	0.1	-
3975	432825.04	2323521.01	Геодезический метод	0.1	-
3976	432831.10	2323526.44	Геодезический метод	0.1	-
3977	432837.67	2323530.81	Геодезический метод	0.1	-
3978	432844.79	2323536.22	Геодезический метод	0.1	-
3979	432852.37	2323544.40	Геодезический метод	0.1	-
3980	432858.67	2323554.86	Геодезический метод	0.1	-
3981	432866.11	2323569.27	Геодезический метод	0.1	-

## 2. Сведения о характерных точках границ объекта

Обозначение характерных точек границ	Координаты, м		Метод определения координат характерной точки	Средняя квадратическая погрешность положения характерной точки (Mt), м	Описание обозначения точки на местности (при наличии)
	X	Y			
1	2	3	4	5	6
3982	432871.68	2323576.83	Геодезический метод	0.1	-
3983	432874.12	2323579.29	Геодезический метод	0.1	-
3984	432874.87	2323579.43	Геодезический метод	0.1	-
3985	432877.44	2323579.89	Геодезический метод	0.1	-
3986	432880.45	2323578.64	Геодезический метод	0.1	-
3987	432882.66	2323576.61	Геодезический метод	0.1	-
3988	432884.78	2323569.95	Геодезический метод	0.1	-
3989	432886.90	2323557.20	Геодезический метод	0.1	-
3990	432889.10	2323548.16	Геодезический метод	0.1	-
3991	432891.63	2323542.55	Геодезический метод	0.1	-
3992	432893.13	2323538.29	Геодезический метод	0.1	-
3993	432893.07	2323535.38	Геодезический метод	0.1	-
3994	432892.84	2323534.79	Геодезический метод	0.1	-
3995	432891.96	2323532.62	Геодезический метод	0.1	-
3996	432887.06	2323526.10	Геодезический метод	0.1	-
3997	432883.37	2323520.22	Геодезический метод	0.1	-
3998	432881.35	2323511.80	Геодезический метод	0.1	-
3999	432880.04	2323499.38	Геодезический метод	0.1	-
4000	432880.69	2323492.36	Геодезический метод	0.1	-
4001	432884.02	2323486.73	Геодезический метод	0.1	-
4002	432887.67	2323483.88	Геодезический метод	0.1	-
4003	432890.95	2323482.89	Геодезический метод	0.1	-
4004	432894.55	2323484.14	Геодезический метод	0.1	-
4005	432898.30	2323486.58	Геодезический метод	0.1	-
4006	432903.01	2323490.06	Геодезический метод	0.1	-
4007	432905.82	2323491.59	Геодезический метод	0.1	-



## 2. Сведения о характерных точках границ объекта

Обозначение характерных точек границ	Координаты, м		Метод определения координат характерной точки	Средняя квадратическая погрешность положения характерной точки (Mt), м	Описание обозначения точки на местности (при наличии)
	X	Y			
1	2	3	4	5	6
4008	432909.87	2323491.64	Геодезический метод	0.1	-
4009	432910.15	2323491.55	Геодезический метод	0.1	-
4010	432914.28	2323490.28	Геодезический метод	0.1	-
4011	432917.11	2323488.79	Геодезический метод	0.1	-
4012	432919.29	2323486.36	Геодезический метод	0.1	-
4013	432920.78	2323481.57	Геодезический метод	0.1	-
4014	432920.36	2323476.66	Геодезический метод	0.1	-
4015	432918.09	2323471.64	Геодезический метод	0.1	-
4016	432917.37	2323470.05	Геодезический метод	0.1	-
4017	432914.00	2323460.59	Геодезический метод	0.1	-
4018	432911.65	2323446.35	Геодезический метод	0.1	-
4019	432912.05	2323434.59	Геодезический метод	0.1	-
4020	432913.96	2323427.25	Геодезический метод	0.1	-
4021	432919.21	2323419.99	Геодезический метод	0.1	-
4022	432923.10	2323415.95	Геодезический метод	0.1	-
4023	432928.90	2323412.02	Геодезический метод	0.1	-
4024	432938.18	2323407.70	Геодезический метод	0.1	-
4025	432944.10	2323405.49	Геодезический метод	0.1	-
4026	432947.16	2323404.34	Геодезический метод	0.1	-
4027	432953.29	2323401.04	Геодезический метод	0.1	-
4028	432959.22	2323396.16	Геодезический метод	0.1	-
4029	432965.45	2323390.00	Геодезический метод	0.1	-
4030	432970.82	2323381.00	Геодезический метод	0.1	-
4031	432978.96	2323359.56	Геодезический метод	0.1	-
4032	432983.92	2323338.02	Геодезический метод	0.1	-
4033	432985.37	2323323.23	Геодезический метод	0.1	-

## 2. Сведения о характерных точках границ объекта

Обозначение характерных точек границ	Координаты, м		Метод определения координат характерной точки	Средняя квадратическая погрешность положения характерной точки (Mt), м	Описание обозначения точки на местности (при наличии)
	X	Y			
1	2	3	4	5	6
4034	432984.39	2323313.88	Геодезический метод	0.1	-
4035	432982.16	2323309.05	Геодезический метод	0.1	-
4036	432982.06	2323308.84	Геодезический метод	0.1	-
4037	432977.86	2323305.12	Геодезический метод	0.1	-
4038	432971.62	2323302.70	Геодезический метод	0.1	-
4039	432961.24	2323299.90	Геодезический метод	0.1	-
4040	432956.12	2323298.10	Геодезический метод	0.1	-
4041	432952.25	2323294.84	Геодезический метод	0.1	-
4042	432948.64	2323289.20	Геодезический метод	0.1	-
4043	432947.60	2323284.93	Геодезический метод	0.1	-
4044	432949.07	2323279.03	Геодезический метод	0.1	-
4045	432954.03	2323273.37	Геодезический метод	0.1	-
4046	432960.76	2323268.31	Геодезический метод	0.1	-
4047	432974.33	2323264.06	Геодезический метод	0.1	-
4048	432986.98	2323261.59	Геодезический метод	0.1	-
4049	432996.98	2323261.54	Геодезический метод	0.1	-
4050	433000.77	2323262.62	Геодезический метод	0.1	-
4051	433003.21	2323263.32	Геодезический метод	0.1	-
4052	433006.92	2323266.10	Геодезический метод	0.1	-
4053	433010.84	2323271.58	Геодезический метод	0.1	-
4054	433017.13	2323276.38	Геодезический метод	0.1	-
4055	433025.57	2323277.32	Геодезический метод	0.1	-
4056	433032.50	2323274.48	Геодезический метод	0.1	-
4057	433038.82	2323273.08	Геодезический метод	0.1	-
4058	433044.55	2323273.76	Геодезический метод	0.1	-
4059	433050.18	2323277.61	Геодезический метод	0.1	-

## 2. Сведения о характерных точках границ объекта

Обозначение характерных точек границ	Координаты, м		Метод определения координат характерной точки	Средняя квадратическая погрешность положения характерной точки (Mt), м	Описание обозначения точки на местности (при наличии)
	X	Y			
1	2	3	4	5	6
4060	433057.52	2323286.99	Геодезический метод	0.1	-
4061	433064.58	2323298.28	Геодезический метод	0.1	-
4062	433073.69	2323309.21	Геодезический метод	0.1	-
4063	433083.36	2323324.10	Геодезический метод	0.1	-
4064	433088.02	2323334.64	Геодезический метод	0.1	-
4065	433089.14	2323343.20	Геодезический метод	0.1	-
4066	433089.30	2323350.81	Геодезический метод	0.1	-
4067	433087.27	2323360.70	Геодезический метод	0.1	-
4068	433083.56	2323373.16	Геодезический метод	0.1	-
4069	433072.54	2323393.87	Геодезический метод	0.1	-
3877	433068.12	2323402.85	Геодезический метод	0.1	-
4070	433113.70	2322898.17	Геодезический метод	0.1	-
4071	433112.93	2322891.36	Геодезический метод	0.1	-
4072	433113.92	2322885.62	Геодезический метод	0.1	-
4073	433116.22	2322881.60	Геодезический метод	0.1	-
4074	433120.40	2322876.44	Геодезический метод	0.1	-
4075	433124.00	2322873.67	Геодезический метод	0.1	-
4076	433129.98	2322871.00	Геодезический метод	0.1	-
4077	433139.44	2322867.64	Геодезический метод	0.1	-
4078	433146.19	2322863.69	Геодезический метод	0.1	-
4079	433163.83	2322851.47	Геодезический метод	0.1	-
4080	433175.00	2322843.74	Геодезический метод	0.1	-
4081	433212.11	2322818.05	Геодезический метод	0.1	-
4082	433218.70	2322813.95	Геодезический метод	0.1	-
4083	433224.20	2322811.46	Геодезический метод	0.1	-
4084	433231.02	2322811.00	Геодезический метод	0.1	-

## 2. Сведения о характерных точках границ объекта

Обозначение характерных точек границ	Координаты, м		Метод определения координат характерной точки	Средняя квадратическая погрешность положения характерной точки (Mt), м	Описание обозначения точки на местности (при наличии)
	X	Y			
1	2	3	4	5	6
4085	433238.03	2322812.29	Геодезический метод	0.1	-
4086	433243.35	2322815.83	Геодезический метод	0.1	-
4087	433246.95	2322821.16	Геодезический метод	0.1	-
4088	433251.28	2322831.23	Геодезический метод	0.1	-
4089	433251.90	2322838.53	Геодезический метод	0.1	-
4090	433249.68	2322846.51	Геодезический метод	0.1	-
4091	433245.84	2322852.78	Геодезический метод	0.1	-
4092	433235.77	2322865.37	Геодезический метод	0.1	-
4093	433219.88	2322880.46	Геодезический метод	0.1	-
4094	433212.88	2322887.43	Геодезический метод	0.1	-
4095	433198.32	2322897.57	Геодезический метод	0.1	-
4096	433172.79	2322914.76	Геодезический метод	0.1	-
4097	433157.59	2322924.83	Геодезический метод	0.1	-
4098	433154.85	2322926.95	Геодезический метод	0.1	-
4099	433151.56	2322929.00	Геодезический метод	0.1	-
4100	433148.80	2322930.09	Геодезический метод	0.1	-
4101	433145.09	2322930.68	Геодезический метод	0.1	-
4102	433143.58	2322930.75	Геодезический метод	0.1	-
4103	433138.63	2322929.58	Геодезический метод	0.1	-
4104	433135.08	2322926.79	Геодезический метод	0.1	-
4105	433134.35	2322925.96	Геодезический метод	0.1	-
4106	433127.77	2322918.52	Геодезический метод	0.1	-
4107	433116.51	2322903.67	Геодезический метод	0.1	-
4070	433113.70	2322898.17	Геодезический метод	0.1	-
4108	433170.98	2323946.98	Геодезический метод	0.1	-
4109	433166.23	2323932.26	Геодезический метод	0.1	-

## 2. Сведения о характерных точках границ объекта

Обозначение характерных точек границ	Координаты, м		Метод определения координат характерной точки	Средняя квадратическая погрешность положения характерной точки (Mt), м	Описание обозначения точки на местности (при наличии)
	X	Y			
1	2	3	4	5	6
4110	433166.47	2323923.15	Геодезический метод	0.1	-
4111	433168.67	2323916.75	Геодезический метод	0.1	-
4112	433172.85	2323914.13	Геодезический метод	0.1	-
4113	433179.58	2323912.09	Геодезический метод	0.1	-
4114	433189.17	2323915.07	Геодезический метод	0.1	-
4115	433199.83	2323918.45	Геодезический метод	0.1	-
4116	433212.22	2323924.13	Геодезический метод	0.1	-
4117	433215.49	2323928.93	Геодезический метод	0.1	-
4118	433219.91	2323938.16	Геодезический метод	0.1	-
4119	433225.43	2323949.05	Геодезический метод	0.1	-
4120	433233.85	2323957.35	Геодезический метод	0.1	-
4121	433247.41	2323968.30	Геодезический метод	0.1	-
4122	433253.02	2323972.70	Геодезический метод	0.1	-
4123	433253.79	2323975.54	Геодезический метод	0.1	-
4124	433254.21	2323978.29	Геодезический метод	0.1	-
4125	433253.78	2323979.81	Геодезический метод	0.1	-
4126	433248.77	2323982.88	Геодезический метод	0.1	-
4127	433242.20	2323983.01	Геодезический метод	0.1	-
4128	433225.62	2323979.54	Геодезический метод	0.1	-
4129	433204.37	2323975.73	Геодезический метод	0.1	-
4130	433194.39	2323974.03	Геодезический метод	0.1	-
4131	433189.04	2323971.17	Геодезический метод	0.1	-
4132	433180.82	2323962.66	Геодезический метод	0.1	-
4108	433170.98	2323946.98	Геодезический метод	0.1	-
4133	436404.34	2324628.62	Геодезический метод	0.1	-
4134	436363.06	2324693.70	Геодезический метод	0.1	-

## 2. Сведения о характерных точках границ объекта

Обозначение характерных точек границ	Координаты, м		Метод определения координат характерной точки	Средняя квадратическая погрешность положения характерной точки (Mt), м	Описание обозначения точки на местности (при наличии)
	X	Y			
1	2	3	4	5	6
4135	436308.62	2324766.49	Геодезический метод	0.1	-
4136	436285.83	2324796.95	Геодезический метод	0.1	-
4137	436282.81	2324804.89	Геодезический метод	0.1	-
4138	436245.89	2324813.18	Геодезический метод	0.1	-
4139	436210.86	2324849.79	Геодезический метод	0.1	-
4140	436197.91	2324864.00	Геодезический метод	0.1	-
4141	436187.22	2324875.72	Геодезический метод	0.1	-
4142	436176.73	2324887.22	Геодезический метод	0.1	-
4143	436169.98	2324883.57	Геодезический метод	0.1	-
4144	436140.36	2324867.57	Геодезический метод	0.1	-
4145	436106.86	2324849.48	Геодезический метод	0.1	-
4146	436095.86	2324864.33	Геодезический метод	0.1	-
4147	436084.72	2324879.37	Геодезический метод	0.1	-
4148	436070.73	2324876.38	Геодезический метод	0.1	-
4149	435976.28	2324826.91	Геодезический метод	0.1	-
4150	436003.83	2324802.01	Геодезический метод	0.1	-
4151	436020.91	2324784.53	Геодезический метод	0.1	-
4152	436049.34	2324755.44	Геодезический метод	0.1	-
4153	436067.61	2324773.29	Геодезический метод	0.1	-
4154	436070.69	2324779.85	Геодезический метод	0.1	-
4155	436108.01	2324772.69	Геодезический метод	0.1	-
4156	436119.51	2324769.78	Геодезический метод	0.1	-
4157	436138.22	2324765.15	Геодезический метод	0.1	-
4158	436139.78	2324766.71	Геодезический метод	0.1	-
4159	436144.47	2324762.28	Геодезический метод	0.1	-
4160	436148.35	2324770.17	Геодезический метод	0.1	-

## 2. Сведения о характерных точках границ объекта

Обозначение характерных точек границ	Координаты, м		Метод определения координат характерной точки	Средняя квадратическая погрешность положения характерной точки (Mt), м	Описание обозначения точки на местности (при наличии)
	X	Y			
1	2	3	4	5	6
4161	436156.57	2324768.86	Геодезический метод	0.1	-
4162	436164.43	2324766.97	Геодезический метод	0.1	-
4163	436164.36	2324766.17	Геодезический метод	0.1	-
4164	436195.77	2324731.41	Геодезический метод	0.1	-
4165	436183.79	2324720.51	Геодезический метод	0.1	-
4166	436189.25	2324714.01	Геодезический метод	0.1	-
4167	436193.98	2324708.39	Геодезический метод	0.1	-
4168	436212.95	2324685.81	Геодезический метод	0.1	-
4169	436177.48	2324650.03	Геодезический метод	0.1	-
4170	436170.88	2324643.38	Геодезический метод	0.1	-
4171	436161.47	2324633.89	Геодезический метод	0.1	-
4172	436164.29	2324630.34	Геодезический метод	0.1	-
4173	436177.86	2324608.25	Геодезический метод	0.1	-
4174	436181.18	2324602.01	Геодезический метод	0.1	-
4175	436193.99	2324575.49	Геодезический метод	0.1	-
4176	436198.10	2324564.74	Геодезический метод	0.1	-
4177	436199.87	2324559.88	Геодезический метод	0.1	-
4178	436203.22	2324550.66	Геодезический метод	0.1	-
4179	436221.63	2324556.13	Геодезический метод	0.1	-
4180	436256.14	2324566.38	Геодезический метод	0.1	-
4181	436288.73	2324576.05	Геодезический метод	0.1	-
4182	436301.39	2324535.37	Геодезический метод	0.1	-
4183	436342.16	2324548.05	Геодезический метод	0.1	-
4184	436356.40	2324502.30	Геодезический метод	0.1	-
4185	436368.63	2324506.12	Геодезический метод	0.1	-
4186	436385.07	2324511.75	Геодезический метод	0.1	-

## 2. Сведения о характерных точках границ объекта

Обозначение характерных точек границ	Координаты, м		Метод определения координат характерной точки	Средняя квадратическая погрешность положения характерной точки (Mt), м	Описание обозначения точки на местности (при наличии)
	X	Y			
1	2	3	4	5	6
4187	436391.33	2324513.88	Геодезический метод	0.1	-
4188	436389.97	2324517.88	Геодезический метод	0.1	-
4189	436375.99	2324535.44	Геодезический метод	0.1	-
4190	436380.03	2324537.91	Геодезический метод	0.1	-
4191	436369.24	2324556.48	Геодезический метод	0.1	-
4192	436372.15	2324558.29	Геодезический метод	0.1	-
4193	436402.04	2324576.80	Геодезический метод	0.1	-
4194	436407.02	2324579.89	Геодезический метод	0.1	-
4195	436421.67	2324588.96	Геодезический метод	0.1	-
4196	436416.54	2324602.15	Геодезический метод	0.1	-
4197	436410.26	2324618.28	Геодезический метод	0.1	-
4133	436404.34	2324628.62	Геодезический метод	0.1	-
4198	436276.53	2324587.95	Геодезический метод	0.1	-
4199	436276.91	2324585.61	Геодезический метод	0.1	-
4200	436277.42	2324583.54	Геодезический метод	0.1	-
4201	436277.85	2324580.91	Геодезический метод	0.1	-
4202	436277.96	2324579.40	Геодезический метод	0.1	-
4203	436278.45	2324579.08	Геодезический метод	0.1	-
4204	436279.27	2324579.11	Геодезический метод	0.1	-
4205	436281.24	2324579.17	Геодезический метод	0.1	-
4206	436290.50	2324578.74	Геодезический метод	0.1	-
4207	436297.78	2324577.80	Геодезический метод	0.1	-
4208	436318.01	2324575.54	Геодезический метод	0.1	-
4209	436319.58	2324575.60	Геодезический метод	0.1	-
4210	436320.70	2324575.82	Геодезический метод	0.1	-
4211	436321.42	2324576.21	Геодезический метод	0.1	-



## 2. Сведения о характерных точках границ объекта

Обозначение характерных точек границ	Координаты, м		Метод определения координат характерной точки	Средняя квадратическая погрешность положения характерной точки (Mt), м	Описание обозначения точки на местности (при наличии)
	X	Y			
1	2	3	4	5	6
4212	436322.52	2324577.29	Геодезический метод	0.1	-
4213	436323.06	2324578.69	Геодезический метод	0.1	-
4214	436323.11	2324580.55	Геодезический метод	0.1	-
4215	436323.46	2324587.40	Геодезический метод	0.1	-
4216	436323.15	2324589.12	Геодезический метод	0.1	-
4217	436322.39	2324591.21	Геодезический метод	0.1	-
4218	436321.41	2324594.10	Геодезический метод	0.1	-
4219	436320.64	2324595.48	Геодезический метод	0.1	-
4220	436319.25	2324596.82	Геодезический метод	0.1	-
4221	436317.54	2324597.27	Геодезический метод	0.1	-
4222	436315.62	2324597.57	Геодезический метод	0.1	-
4223	436311.37	2324598.27	Геодезический метод	0.1	-
4224	436292.04	2324601.11	Геодезический метод	0.1	-
4225	436289.67	2324601.57	Геодезический метод	0.1	-
4226	436288.48	2324602.40	Геодезический метод	0.1	-
4227	436287.46	2324603.84	Геодезический метод	0.1	-
4228	436286.71	2324604.46	Геодезический метод	0.1	-
4229	436285.70	2324604.78	Геодезический метод	0.1	-
4230	436284.78	2324604.50	Геодезический метод	0.1	-
4231	436283.57	2324604.64	Геодезический метод	0.1	-
4232	436282.88	2324605.10	Геодезический метод	0.1	-
4233	436281.72	2324605.53	Геодезический метод	0.1	-
4234	436278.26	2324608.43	Геодезический метод	0.1	-
4235	436274.42	2324612.55	Геодезический метод	0.1	-
4236	436264.76	2324627.26	Геодезический метод	0.1	-
4237	436262.88	2324630.13	Геодезический метод	0.1	-

## 2. Сведения о характерных точках границ объекта

Обозначение характерных точек границ	Координаты, м		Метод определения координат характерной точки	Средняя квадратическая погрешность положения характерной точки (Mt), м	Описание обозначения точки на местности (при наличии)
	X	Y			
1	2	3	4	5	6
4238	436261.62	2324632.28	Геодезический метод	0.1	-
4239	436261.36	2324634.20	Геодезический метод	0.1	-
4240	436261.91	2324635.39	Геодезический метод	0.1	-
4241	436264.23	2324636.89	Геодезический метод	0.1	-
4242	436266.34	2324638.15	Геодезический метод	0.1	-
4243	436267.72	2324638.82	Геодезический метод	0.1	-
4244	436268.50	2324639.66	Геодезический метод	0.1	-
4245	436269.05	2324640.96	Геодезический метод	0.1	-
4246	436269.34	2324642.41	Геодезический метод	0.1	-
4247	436269.55	2324644.62	Геодезический метод	0.1	-
4248	436269.32	2324647.04	Геодезический метод	0.1	-
4249	436268.67	2324649.01	Геодезический метод	0.1	-
4250	436266.89	2324651.01	Геодезический метод	0.1	-
4251	436262.08	2324656.06	Геодезический метод	0.1	-
4252	436260.57	2324658.15	Геодезический метод	0.1	-
4253	436260.01	2324659.67	Геодезический метод	0.1	-
4254	436260.03	2324662.02	Геодезический метод	0.1	-
4255	436260.13	2324663.83	Геодезический метод	0.1	-
4256	436259.92	2324665.25	Геодезический метод	0.1	-
4257	436257.73	2324670.12	Геодезический метод	0.1	-
4258	436255.91	2324673.53	Геодезический метод	0.1	-
4259	436254.44	2324677.48	Геодезический метод	0.1	-
4260	436253.20	2324679.78	Геодезический метод	0.1	-
4261	436252.47	2324680.69	Геодезический метод	0.1	-
4262	436251.37	2324681.32	Геодезический метод	0.1	-
4263	436250.49	2324682.30	Геодезический метод	0.1	-

## 2. Сведения о характерных точках границ объекта

Обозначение характерных точек границ	Координаты, м		Метод определения координат характерной точки	Средняя квадратическая погрешность положения характерной точки (Mt), м	Описание обозначения точки на местности (при наличии)
	X	Y			
1	2	3	4	5	6
4264	436249.94	2324684.27	Геодезический метод	0.1	-
4265	436249.16	2324685.75	Геодезический метод	0.1	-
4266	436248.14	2324687.07	Геодезический метод	0.1	-
4267	436247.19	2324689.40	Геодезический метод	0.1	-
4268	436246.51	2324692.23	Геодезический метод	0.1	-
4269	436245.60	2324695.53	Геодезический метод	0.1	-
4270	436244.15	2324697.92	Геодезический метод	0.1	-
4271	436241.61	2324699.74	Геодезический метод	0.1	-
4272	436238.38	2324701.60	Геодезический метод	0.1	-
4273	436235.89	2324702.72	Геодезический метод	0.1	-
4274	436233.05	2324703.99	Геодезический метод	0.1	-
4275	436231.46	2324704.93	Геодезический метод	0.1	-
4276	436229.94	2324706.67	Геодезический метод	0.1	-
4277	436229.13	2324708.10	Геодезический метод	0.1	-
4278	436225.96	2324720.92	Геодезический метод	0.1	-
4279	436225.05	2324724.65	Геодезический метод	0.1	-
4280	436224.55	2324726.52	Геодезический метод	0.1	-
4281	436223.98	2324728.24	Геодезический метод	0.1	-
4282	436223.65	2324728.90	Геодезический метод	0.1	-
4283	436222.77	2324730.13	Геодезический метод	0.1	-
4284	436222.36	2324731.59	Геодезический метод	0.1	-
4285	436222.40	2324732.99	Геодезический метод	0.1	-
4286	436222.99	2324733.94	Геодезический метод	0.1	-
4287	436223.50	2324734.43	Геодезический метод	0.1	-
4288	436224.03	2324735.17	Геодезический метод	0.1	-
4289	436224.68	2324736.66	Геодезический метод	0.1	-

## 2. Сведения о характерных точках границ объекта

Обозначение характерных точек границ	Координаты, м		Метод определения координат характерной точки	Средняя квадратическая погрешность положения характерной точки (Mt), м	Описание обозначения точки на местности (при наличии)
	X	Y			
1	2	3	4	5	6
4290	436225.17	2324738.16	Геодезический метод	0.1	-
4291	436225.53	2324740.26	Геодезический метод	0.1	-
4292	436225.60	2324742.77	Геодезический метод	0.1	-
4293	436225.32	2324745.34	Геодезический метод	0.1	-
4294	436225.09	2324747.60	Геодезический метод	0.1	-
4295	436224.48	2324749.33	Геодезический метод	0.1	-
4296	436223.55	2324750.60	Геодезический метод	0.1	-
4297	436221.69	2324752.49	Геодезический метод	0.1	-
4298	436220.20	2324753.62	Геодезический метод	0.1	-
4299	436218.66	2324754.06	Геодезический метод	0.1	-
4300	436216.85	2324754.45	Геодезический метод	0.1	-
4301	436214.99	2324754.64	Геодезический метод	0.1	-
4302	436213.27	2324754.62	Геодезический метод	0.1	-
4303	436211.95	2324754.40	Геодезический метод	0.1	-
4304	436210.78	2324753.82	Геодезический метод	0.1	-
4305	436209.69	2324752.94	Геодезический метод	0.1	-
4306	436209.45	2324751.24	Геодезический метод	0.1	-
4307	436209.78	2324748.82	Геодезический метод	0.1	-
4308	436209.92	2324744.90	Геодезический метод	0.1	-
4309	436210.62	2324739.42	Геодезический метод	0.1	-
4310	436210.96	2324736.95	Геодезический метод	0.1	-
4311	436211.21	2324735.24	Геодезический метод	0.1	-
4312	436211.74	2324734.17	Геодезический метод	0.1	-
4313	436212.73	2324733.66	Геодезический метод	0.1	-
4314	436213.83	2324733.38	Геодезический метод	0.1	-
4315	436215.10	2324733.40	Геодезический метод	0.1	-

## 2. Сведения о характерных точках границ объекта

Обозначение характерных точек границ	Координаты, м		Метод определения координат характерной точки	Средняя квадратическая погрешность положения характерной точки (Mt), м	Описание обозначения точки на местности (при наличии)
	X	Y			
1	2	3	4	5	6
4316	436216.75	2324733.11	Геодезический метод	0.1	-
4317	436217.25	2324732.70	Геодезический метод	0.1	-
4318	436217.98	2324731.83	Геодезический метод	0.1	-
4319	436218.43	2324730.22	Геодезический метод	0.1	-
4320	436219.40	2324724.82	Геодезический метод	0.1	-
4321	436219.74	2324721.05	Геодезический метод	0.1	-
4322	436219.98	2324718.29	Геодезический метод	0.1	-
4323	436220.05	2324715.97	Геодезический метод	0.1	-
4324	436220.69	2324713.40	Геодезический метод	0.1	-
4325	436221.82	2324710.46	Геодезический метод	0.1	-
4326	436223.41	2324702.29	Геодезический метод	0.1	-
4327	436223.29	2324699.78	Геодезический метод	0.1	-
4328	436222.70	2324698.54	Геодезический метод	0.1	-
4329	436222.71	2324697.13	Геодезический метод	0.1	-
4330	436222.83	2324695.98	Геодезический метод	0.1	-
4331	436223.39	2324694.75	Геодезический метод	0.1	-
4332	436223.97	2324693.79	Геодезический метод	0.1	-
4333	436224.86	2324692.87	Геодезический метод	0.1	-
4334	436226.27	2324692.48	Геодезический метод	0.1	-
4335	436227.86	2324691.99	Геодезический метод	0.1	-
4336	436229.28	2324691.91	Геодезический метод	0.1	-
4337	436230.70	2324692.04	Геодезический метод	0.1	-
4338	436231.34	2324691.42	Геодезический метод	0.1	-
4339	436231.56	2324690.30	Геодезический метод	0.1	-
4340	436231.23	2324689.56	Геодезический метод	0.1	-
4341	436230.77	2324689.32	Геодезический метод	0.1	-

## 2. Сведения о характерных точках границ объекта

Обозначение характерных точек границ	Координаты, м		Метод определения координат характерной точки	Средняя квадратическая погрешность положения характерной точки (Mt), м	Описание обозначения точки на местности (при наличии)
	X	Y			
1	2	3	4	5	6
4342	436229.64	2324688.79	Геодезический метод	0.1	-
4343	436228.81	2324687.86	Геодезический метод	0.1	-
4344	436228.63	2324686.76	Геодезический метод	0.1	-
4345	436228.74	2324685.39	Геодезический метод	0.1	-
4346	436229.25	2324683.47	Геодезический метод	0.1	-
4347	436229.45	2324681.77	Геодезический метод	0.1	-
4348	436229.71	2324680.65	Геодезический метод	0.1	-
4349	436229.79	2324679.29	Геодезический метод	0.1	-
4350	436229.77	2324676.88	Геодезический метод	0.1	-
4351	436230.12	2324675.16	Геодезический метод	0.1	-
4352	436231.13	2324673.28	Геодезический метод	0.1	-
4353	436232.21	2324672.20	Геодезический метод	0.1	-
4354	436233.29	2324670.82	Геодезический метод	0.1	-
4355	436234.05	2324669.60	Геодезический метод	0.1	-
4356	436234.32	2324668.23	Геодезический метод	0.1	-
4357	436235.04	2324666.86	Геодезический метод	0.1	-
4358	436236.12	2324665.84	Геодезический метод	0.1	-
4359	436238.04	2324664.13	Геодезический метод	0.1	-
4360	436241.68	2324660.23	Геодезический метод	0.1	-
4361	436243.37	2324658.44	Геодезический метод	0.1	-
4362	436243.25	2324657.44	Геодезический метод	0.1	-
4363	436244.70	2324655.10	Геодезический метод	0.1	-
4364	436245.56	2324653.16	Геодезический метод	0.1	-
4365	436246.78	2324651.48	Геодезический метод	0.1	-
4366	436247.97	2324648.94	Геодезический метод	0.1	-
4367	436249.47	2324646.39	Геодезический метод	0.1	-

## 2. Сведения о характерных точках границ объекта

Обозначение характерных точек границ	Координаты, м		Метод определения координат характерной точки	Средняя квадратическая погрешность положения характерной точки (Mt), м	Описание обозначения точки на местности (при наличии)
	X	Y			
1	2	3	4	5	6
4368	436250.12	2324644.61	Геодезический метод	0.1	-
4369	436250.82	2324642.39	Геодезический метод	0.1	-
4370	436250.89	2324641.17	Геодезический метод	0.1	-
4371	436250.36	2324640.14	Геодезический метод	0.1	-
4372	436249.37	2324639.15	Геодезический метод	0.1	-
4373	436247.79	2324638.68	Геодезический метод	0.1	-
4374	436245.30	2324638.44	Геодезический метод	0.1	-
4375	436242.47	2324638.20	Геодезический метод	0.1	-
4376	436239.54	2324638.47	Геодезический метод	0.1	-
4377	436236.24	2324638.20	Геодезический метод	0.1	-
4378	436233.56	2324637.96	Геодезический метод	0.1	-
4379	436231.77	2324636.80	Геодезический метод	0.1	-
4380	436231.07	2324635.76	Геодезический метод	0.1	-
4381	436230.94	2324634.60	Геодезический метод	0.1	-
4382	436231.53	2324634.09	Геодезический метод	0.1	-
4383	436232.54	2324633.76	Геодезический метод	0.1	-
4384	436234.05	2324633.73	Геодезический метод	0.1	-
4385	436249.50	2324632.92	Геодезический метод	0.1	-
4386	436251.61	2324632.91	Геодезический метод	0.1	-
4387	436253.69	2324632.91	Геодезический метод	0.1	-
4388	436255.65	2324632.62	Геодезический метод	0.1	-
4389	436257.36	2324631.88	Геодезический метод	0.1	-
4390	436258.54	2324630.94	Геодезический метод	0.1	-
4391	436272.81	2324608.87	Геодезический метод	0.1	-
4392	436273.86	2324606.83	Геодезический метод	0.1	-
4393	436274.44	2324605.42	Геодезический метод	0.1	-

2. Сведения о характерных точках границ объекта					
Обозначение характерных точек границ	Координаты, м		Метод определения координат характерной точки	Средняя квадратическая погрешность положения характерной точки (Mt), м	Описание обозначения точки на местности (при наличии)
	X	Y			
1	2	3	4	5	6
4394	436274.91	2324604.29	Геодезический метод	0.1	-
4395	436275.85	2324601.75	Геодезический метод	0.1	-
4396	436276.36	2324598.26	Геодезический метод	0.1	-
4397	436276.52	2324594.94	Геодезический метод	0.1	-
4398	436276.43	2324591.77	Геодезический метод	0.1	-
4399	436276.39	2324590.16	Геодезический метод	0.1	-
4198	436276.53	2324587.95	Геодезический метод	0.1	-
4400	436114.08	2324656.02	Геодезический метод	0.1	-
4401	436107.68	2324662.94	Геодезический метод	0.1	-
4402	436106.47	2324658.18	Геодезический метод	0.1	-
4403	436104.75	2324651.38	Геодезический метод	0.1	-
4404	436097.28	2324621.84	Геодезический метод	0.1	-
4405	436108.06	2324602.42	Геодезический метод	0.1	-
4406	436089.90	2324565.55	Геодезический метод	0.1	-
4407	436085.18	2324557.15	Геодезический метод	0.1	-
4408	436066.46	2324523.81	Геодезический метод	0.1	-
4409	436035.00	2324523.24	Геодезический метод	0.1	-
4410	435889.24	2324566.13	Геодезический метод	0.1	-
4411	435879.31	2324530.42	Геодезический метод	0.1	-
4412	435874.53	2324513.22	Геодезический метод	0.1	-
4413	435871.27	2324501.50	Геодезический метод	0.1	-
4414	435874.12	2324491.85	Геодезический метод	0.1	-
4415	435890.62	2324497.33	Геодезический метод	0.1	-
4416	435976.58	2324503.34	Геодезический метод	0.1	-
4417	436049.04	2324508.87	Геодезический метод	0.1	-
4418	436140.12	2324539.67	Геодезический метод	0.1	-



## 2. Сведения о характерных точках границ объекта

Обозначение характерных точек границ	Координаты, м		Метод определения координат характерной точки	Средняя квадратическая погрешность положения характерной точки (Mt), м	Описание обозначения точки на местности (при наличии)
	X	Y			
1	2	3	4	5	6
4419	436169.66	2324549.67	Геодезический метод	0.1	-
4420	436177.86	2324552.44	Геодезический метод	0.1	-
4421	436178.97	2324552.82	Геодезический метод	0.1	-
4422	436177.01	2324558.14	Геодезический метод	0.1	-
4423	436173.79	2324566.75	Геодезический метод	0.1	-
4424	436161.55	2324592.06	Геодезический метод	0.1	-
4425	436158.75	2324597.32	Геодезический метод	0.1	-
4426	436146.24	2324617.68	Геодезический метод	0.1	-
4427	436133.43	2324633.78	Геодезический метод	0.1	-
4428	436125.74	2324643.53	Геодезический метод	0.1	-
4400	436114.08	2324656.02	Геодезический метод	0.1	-
4429	438251.79	2325363.86	Геодезический метод	0.1	-
4430	438250.58	2325367.95	Геодезический метод	0.1	-
4431	438250.73	2325369.02	Геодезический метод	0.1	-
4432	438232.30	2325359.24	Геодезический метод	0.1	-
4433	438237.40	2325345.53	Геодезический метод	0.1	-
4434	438240.25	2325346.02	Геодезический метод	0.1	-
4435	438240.14	2325342.02	Геодезический метод	0.1	-
4436	438246.34	2325334.24	Геодезический метод	0.1	-
4437	438247.10	2325354.54	Геодезический метод	0.1	-
4438	438253.10	2325358.79	Геодезический метод	0.1	-
4439	438252.63	2325359.77	Геодезический метод	0.1	-
4440	438252.36	2325361.45	Геодезический метод	0.1	-
4429	438251.79	2325363.86	Геодезический метод	0.1	-
4441	438856.66	2324988.22	Геодезический метод	0.1	-
4442	438856.46	2324983.86	Геодезический метод	0.1	-

## 2. Сведения о характерных точках границ объекта

Обозначение характерных точек границ	Координаты, м		Метод определения координат характерной точки	Средняя квадратическая погрешность положения характерной точки (Mt), м	Описание обозначения точки на местности (при наличии)
	X	Y			
1	2	3	4	5	6
4443	438856.50	2324982.70	Геодезический метод	0.1	-
4444	438856.55	2324981.61	Геодезический метод	0.1	-
4445	438855.46	2324979.64	Геодезический метод	0.1	-
4446	438854.24	2324978.20	Геодезический метод	0.1	-
4447	438853.83	2324976.62	Геодезический метод	0.1	-
4448	438854.99	2324974.62	Геодезический метод	0.1	-
4449	438858.06	2324972.79	Геодезический метод	0.1	-
4450	438862.49	2324972.65	Геодезический метод	0.1	-
4451	438868.42	2324974.48	Геодезический метод	0.1	-
4452	438873.02	2324976.40	Геодезический метод	0.1	-
4453	438878.00	2324979.13	Геодезический метод	0.1	-
4454	438873.54	2324993.69	Геодезический метод	0.1	-
4455	438870.16	2324994.77	Геодезический метод	0.1	-
4456	438866.09	2324994.76	Геодезический метод	0.1	-
4457	438863.89	2324994.80	Геодезический метод	0.1	-
4458	438861.11	2324993.12	Геодезический метод	0.1	-
4459	438857.89	2324989.92	Геодезический метод	0.1	-
4441	438856.66	2324988.22	Геодезический метод	0.1	-
4460	438990.41	2324917.76	Геодезический метод	0.1	-
4461	438989.83	2324920.17	Геодезический метод	0.1	-
4462	438989.86	2324922.21	Геодезический метод	0.1	-
4463	438990.51	2324924.11	Геодезический метод	0.1	-
4464	438992.05	2324926.28	Геодезический метод	0.1	-
4465	438993.02	2324927.36	Геодезический метод	0.1	-
4466	438994.76	2324929.46	Геодезический метод	0.1	-
4467	438996.97	2324931.20	Геодезический метод	0.1	-

## 2. Сведения о характерных точках границ объекта

Обозначение характерных точек границ	Координаты, м		Метод определения координат характерной точки	Средняя квадратическая погрешность положения характерной точки (Mt), м	Описание обозначения точки на местности (при наличии)
	X	Y			
1	2	3	4	5	6
4468	438999.32	2324933.21	Геодезический метод	0.1	-
4469	439001.34	2324935.78	Геодезический метод	0.1	-
4470	439001.99	2324937.75	Геодезический метод	0.1	-
4471	439002.09	2324939.53	Геодезический метод	0.1	-
4472	439001.45	2324941.99	Геодезический метод	0.1	-
4473	438999.35	2324945.85	Геодезический метод	0.1	-
4474	438998.87	2324946.73	Геодезический метод	0.1	-
4475	438995.80	2324950.88	Геодезический метод	0.1	-
4476	438993.65	2324952.35	Геодезический метод	0.1	-
4477	438992.02	2324952.71	Геодезический метод	0.1	-
4478	438989.90	2324952.46	Геодезический метод	0.1	-
4479	438986.74	2324950.87	Геодезический метод	0.1	-
4480	438982.96	2324948.16	Геодезический метод	0.1	-
4481	438981.97	2324947.45	Геодезический метод	0.1	-
4482	438977.94	2324944.68	Геодезический метод	0.1	-
4483	438976.04	2324943.38	Геодезический метод	0.1	-
4484	438967.11	2324940.09	Геодезический метод	0.1	-
4485	438959.37	2324938.69	Геодезический метод	0.1	-
4486	438953.00	2324937.76	Геодезический метод	0.1	-
4487	438952.32	2324937.77	Геодезический метод	0.1	-
4488	438950.82	2324937.92	Геодезический метод	0.1	-
4489	438949.07	2324939.52	Геодезический метод	0.1	-
4490	438947.40	2324941.87	Геодезический метод	0.1	-
4491	438946.95	2324943.59	Геодезический метод	0.1	-
4492	438946.79	2324946.11	Геодезический метод	0.1	-
4493	438946.21	2324948.45	Геодезический метод	0.1	-

## 2. Сведения о характерных точках границ объекта

Обозначение характерных точек границ	Координаты, м		Метод определения координат характерной точки	Средняя квадратическая погрешность положения характерной точки (Mt), м	Описание обозначения точки на местности (при наличии)
	X	Y			
1	2	3	4	5	6
4494	438945.63	2324950.03	Геодезический метод	0.1	-
4495	438944.68	2324950.86	Геодезический метод	0.1	-
4496	438943.94	2324951.35	Геодезический метод	0.1	-
4497	438941.96	2324951.45	Геодезический метод	0.1	-
4498	438939.97	2324951.48	Геодезический метод	0.1	-
4499	438935.32	2324951.35	Геодезический метод	0.1	-
4500	438931.43	2324950.99	Геодезический метод	0.1	-
4501	438928.55	2324951.31	Геодезический метод	0.1	-
4502	438924.40	2324951.98	Геодезический метод	0.1	-
4503	438920.92	2324952.64	Геодезический метод	0.1	-
4504	438917.22	2324952.01	Геодезический метод	0.1	-
4505	438914.00	2324952.13	Геодезический метод	0.1	-
4506	438909.39	2324954.32	Геодезический метод	0.1	-
4507	438907.98	2324955.71	Геодезический метод	0.1	-
4508	438906.98	2324957.50	Геодезический метод	0.1	-
4509	438906.90	2324960.58	Геодезический метод	0.1	-
4510	438907.60	2324961.88	Геодезический метод	0.1	-
4511	438909.18	2324962.74	Геодезический метод	0.1	-
4512	438911.26	2324963.74	Геодезический метод	0.1	-
4513	438913.48	2324965.75	Геодезический метод	0.1	-
4514	438914.82	2324967.99	Геодезический метод	0.1	-
4515	438915.11	2324969.63	Геодезический метод	0.1	-
4516	438915.06	2324970.79	Геодезический метод	0.1	-
4517	438914.48	2324972.65	Геодезический метод	0.1	-
4518	438909.84	2324981.55	Геодезический метод	0.1	-
4519	438907.02	2324984.80	Геодезический метод	0.1	-

## 2. Сведения о характерных точках границ объекта

Обозначение характерных точек границ	Координаты, м		Метод определения координат характерной точки	Средняя квадратическая погрешность положения характерной точки (Mt), м	Описание обозначения точки на местности (при наличии)
	X	Y			
1	2	3	4	5	6
4520	438905.11	2324985.03	Геодезический метод	0.1	-
4521	438902.77	2324984.46	Геодезический метод	0.1	-
4522	438900.56	2324983.26	Геодезический метод	0.1	-
4523	438899.05	2324982.60	Геодезический метод	0.1	-
4524	438897.13	2324982.56	Геодезический метод	0.1	-
4525	438893.29	2324982.55	Геодезический метод	0.1	-
4526	438887.98	2324980.17	Геодезический метод	0.1	-
4527	438882.55	2324977.05	Геодезический метод	0.1	-
4528	438874.30	2324973.54	Геодезический метод	0.1	-
4529	438870.16	2324971.68	Геодезический метод	0.1	-
4530	438865.49	2324969.70	Геодезический метод	0.1	-
4531	438860.25	2324968.98	Геодезический метод	0.1	-
4532	438856.82	2324969.37	Геодезический метод	0.1	-
4533	438853.33	2324971.07	Геодезический метод	0.1	-
4534	438851.25	2324973.35	Геодезический метод	0.1	-
4535	438850.37	2324976.15	Геодезический метод	0.1	-
4536	438850.41	2324978.26	Геодезический метод	0.1	-
4537	438850.85	2324981.04	Геодезический метод	0.1	-
4538	438852.10	2324984.59	Геодезический метод	0.1	-
4539	438851.63	2324988.03	Геодезический метод	0.1	-
4540	438852.73	2324990.40	Геодезический метод	0.1	-
4541	438855.56	2324993.13	Геодезический метод	0.1	-
4542	438858.24	2324995.21	Геодезический метод	0.1	-
4543	438859.19	2324996.78	Геодезический метод	0.1	-
4544	438859.08	2324997.84	Геодезический метод	0.1	-
4545	438858.43	2324998.91	Геодезический метод	0.1	-

## 2. Сведения о характерных точках границ объекта

Обозначение характерных точек границ	Координаты, м		Метод определения координат характерной точки	Средняя квадратическая погрешность положения характерной точки (Mt), м	Описание обозначения точки на местности (при наличии)
	X	Y			
1	2	3	4	5	6
4546	438856.74	2325000.92	Геодезический метод	0.1	-
4547	438853.73	2325002.95	Геодезический метод	0.1	-
4548	438849.78	2325004.47	Геодезический метод	0.1	-
4549	438844.37	2325006.14	Геодезический метод	0.1	-
4550	438838.81	2325005.96	Геодезический метод	0.1	-
4551	438830.30	2325004.77	Геодезический метод	0.1	-
4552	438819.38	2325001.76	Геодезический метод	0.1	-
4553	438818.06	2325001.36	Геодезический метод	0.1	-
4554	438810.98	2324999.24	Геодезический метод	0.1	-
4555	438807.66	2324998.92	Геодезический метод	0.1	-
4556	438803.41	2324998.53	Геодезический метод	0.1	-
4557	438800.36	2324998.71	Геодезический метод	0.1	-
4558	438797.85	2324999.41	Геодезический метод	0.1	-
4559	438796.41	2325000.89	Геодезический метод	0.1	-
4560	438795.12	2325003.42	Геодезический метод	0.1	-
4561	438794.76	2325005.81	Геодезический метод	0.1	-
4562	438794.14	2325007.94	Геодезический метод	0.1	-
4563	438793.10	2325009.55	Геодезический метод	0.1	-
4564	438791.28	2325012.23	Геодезический метод	0.1	-
4565	438790.41	2325015.52	Геодезический метод	0.1	-
4566	438790.93	2325018.82	Геодезический метод	0.1	-
4567	438793.12	2325022.77	Геодезический метод	0.1	-
4568	438795.50	2325026.17	Геодезический метод	0.1	-
4569	438797.00	2325028.79	Геодезический метод	0.1	-
4570	438797.91	2325031.90	Геодезический метод	0.1	-
4571	438797.88	2325033.56	Геодезический метод	0.1	-

## 2. Сведения о характерных точках границ объекта

Обозначение характерных точек границ	Координаты, м		Метод определения координат характерной точки	Средняя квадратическая погрешность положения характерной точки (Mt), м	Описание обозначения точки на местности (при наличии)
	X	Y			
1	2	3	4	5	6
4572	438797.30	2325035.28	Геодезический метод	0.1	-
4573	438796.34	2325036.89	Геодезический метод	0.1	-
4574	438795.14	2325037.18	Геодезический метод	0.1	-
4575	438793.49	2325037.53	Геодезический метод	0.1	-
4576	438788.35	2325036.22	Геодезический метод	0.1	-
4577	438785.82	2325035.00	Геодезический метод	0.1	-
4578	438781.45	2325032.16	Геодезический метод	0.1	-
4579	438775.66	2325027.41	Геодезический метод	0.1	-
4580	438767.16	2325022.72	Геодезический метод	0.1	-
4581	438762.04	2325020.45	Геодезический метод	0.1	-
4582	438757.73	2325018.34	Геодезический метод	0.1	-
4583	438751.62	2325016.11	Геодезический метод	0.1	-
4584	438749.52	2325015.70	Геодезический метод	0.1	-
4585	438747.52	2325014.84	Геодезический метод	0.1	-
4586	438745.85	2325013.22	Геодезический метод	0.1	-
4587	438742.77	2325011.81	Геодезический метод	0.1	-
4588	438739.84	2325008.40	Геодезический метод	0.1	-
4589	438736.76	2325005.96	Геодезический метод	0.1	-
4590	438733.81	2325004.24	Геодезический метод	0.1	-
4591	438732.49	2325003.24	Геодезический метод	0.1	-
4592	438731.04	2325001.16	Геодезический метод	0.1	-
4593	438728.84	2324998.96	Геодезический метод	0.1	-
4594	438725.92	2324997.50	Геодезический метод	0.1	-
4595	438723.14	2324995.31	Геодезический метод	0.1	-
4596	438721.93	2324994.10	Геодезический метод	0.1	-
4597	438720.73	2324993.62	Геодезический метод	0.1	-

## 2. Сведения о характерных точках границ объекта

Обозначение характерных точек границ	Координаты, м		Метод определения координат характерной точки	Средняя квадратическая погрешность положения характерной точки (Mt), м	Описание обозначения точки на местности (при наличии)
	X	Y			
1	2	3	4	5	6
4598	438717.40	2324992.63	Геодезический метод	0.1	-
4599	438711.49	2324991.40	Геодезический метод	0.1	-
4600	438707.90	2324989.91	Геодезический метод	0.1	-
4601	438702.25	2324986.14	Геодезический метод	0.1	-
4602	438695.22	2324979.93	Геодезический метод	0.1	-
4603	438693.29	2324975.70	Геодезический метод	0.1	-
4604	438696.19	2324963.76	Геодезический метод	0.1	-
4605	438701.04	2324943.83	Геодезический метод	0.1	-
4606	438707.30	2324918.12	Геодезический метод	0.1	-
4607	438700.16	2324907.37	Геодезический метод	0.1	-
4608	438694.87	2324901.46	Геодезический метод	0.1	-
4609	438687.33	2324897.34	Геодезический метод	0.1	-
4610	438699.02	2324885.16	Геодезический метод	0.1	-
4611	438710.65	2324880.13	Геодезический метод	0.1	-
4612	438731.27	2324871.20	Геодезический метод	0.1	-
4613	438770.14	2324861.54	Геодезический метод	0.1	-
4614	438790.54	2324856.47	Геодезический метод	0.1	-
4615	438837.75	2324840.40	Геодезический метод	0.1	-
4616	438845.00	2324840.88	Геодезический метод	0.1	-
4617	438869.00	2324842.46	Геодезический метод	0.1	-
4618	438921.20	2324856.24	Геодезический метод	0.1	-
4619	438948.98	2324864.18	Геодезический метод	0.1	-
4620	438983.46	2324866.75	Геодезический метод	0.1	-
4621	439006.00	2324864.78	Геодезический метод	0.1	-
4622	439028.54	2324862.82	Геодезический метод	0.1	-
4623	439055.06	2324874.58	Геодезический метод	0.1	-



## 2. Сведения о характерных точках границ объекта

Обозначение характерных точек границ	Координаты, м		Метод определения координат характерной точки	Средняя квадратическая погрешность положения характерной точки (Mt), м	Описание обозначения точки на местности (при наличии)
	X	Y			
1	2	3	4	5	6
4624	439069.54	2324888.42	Геодезический метод	0.1	-
4625	439065.27	2324887.90	Геодезический метод	0.1	-
4626	439060.12	2324888.92	Геодезический метод	0.1	-
4627	439051.58	2324890.73	Геодезический метод	0.1	-
4628	439041.12	2324891.77	Геодезический метод	0.1	-
4629	439028.88	2324892.26	Геодезический метод	0.1	-
4630	439025.83	2324892.99	Геодезический метод	0.1	-
4631	439022.66	2324894.87	Геодезический метод	0.1	-
4632	439021.00	2324897.48	Геодезический метод	0.1	-
4633	439019.05	2324902.56	Геодезический метод	0.1	-
4634	439017.79	2324908.86	Геодезический метод	0.1	-
4635	439017.24	2324912.48	Геодезический метод	0.1	-
4636	439016.45	2324913.99	Геодезический метод	0.1	-
4637	439015.64	2324914.90	Геодезический метод	0.1	-
4638	439013.88	2324915.26	Геодезический метод	0.1	-
4639	439012.51	2324914.73	Геодезический метод	0.1	-
4640	439010.09	2324913.19	Геодезический метод	0.1	-
4641	439007.56	2324912.07	Геодезический метод	0.1	-
4642	439004.13	2324911.36	Геодезический метод	0.1	-
4643	439001.55	2324911.40	Геодезический метод	0.1	-
4644	438998.43	2324911.98	Геодезический метод	0.1	-
4645	438994.76	2324913.33	Геодезический метод	0.1	-
4646	438992.20	2324915.35	Геодезический метод	0.1	-
4460	438990.41	2324917.76	Геодезический метод	0.1	-
4647	438872.90	2324995.76	Геодезический метод	0.1	-
4648	438864.70	2325057.14	Геодезический метод	0.1	-

## 2. Сведения о характерных точках границ объекта

Обозначение характерных точек границ	Координаты, м		Метод определения координат характерной точки	Средняя квадратическая погрешность положения характерной точки (Mt), м	Описание обозначения точки на местности (при наличии)
	X	Y			
1	2	3	4	5	6
4649	438866.03	2325069.31	Геодезический метод	0.1	-
4650	438850.95	2325079.63	Геодезический метод	0.1	-
4651	438784.19	2325127.45	Геодезический метод	0.1	-
4652	438744.16	2325156.33	Геодезический метод	0.1	-
4653	438576.96	2325282.20	Геодезический метод	0.1	-
4654	438597.08	2325238.35	Геодезический метод	0.1	-
4655	438608.40	2325216.88	Геодезический метод	0.1	-
4656	438670.18	2325164.95	Геодезический метод	0.1	-
4657	438698.56	2325143.52	Геодезический метод	0.1	-
4658	438721.29	2325127.73	Геодезический метод	0.1	-
4659	438781.36	2325079.50	Геодезический метод	0.1	-
4660	438744.35	2325026.62	Геодезический метод	0.1	-
4661	438713.02	2325052.63	Геодезический метод	0.1	-
4662	438669.03	2324998.99	Геодезический метод	0.1	-
4663	438611.05	2325051.79	Геодезический метод	0.1	-
4664	438548.13	2325111.02	Геодезический метод	0.1	-
4665	438442.07	2325206.56	Геодезический метод	0.1	-
4666	438385.78	2325257.09	Геодезический метод	0.1	-
4667	438383.13	2325263.37	Геодезический метод	0.1	-
4668	438386.25	2325282.83	Геодезический метод	0.1	-
4669	438384.40	2325295.30	Геодезический метод	0.1	-
4670	438375.77	2325330.28	Геодезический метод	0.1	-
4671	438373.07	2325343.86	Геодезический метод	0.1	-
4672	438357.20	2325392.88	Геодезический метод	0.1	-
4673	438388.16	2325419.68	Геодезический метод	0.1	-
4674	438389.69	2325419.54	Геодезический метод	0.1	-

## 2. Сведения о характерных точках границ объекта

Обозначение характерных точек границ	Координаты, м		Метод определения координат характерной точки	Средняя квадратическая погрешность положения характерной точки (Mt), м	Описание обозначения точки на местности (при наличии)
	X	Y			
1	2	3	4	5	6
4675	438388.28	2325422.05	Геодезический метод	0.1	-
4676	438385.10	2325425.68	Геодезический метод	0.1	-
4677	438381.54	2325428.55	Геодезический метод	0.1	-
4678	438374.06	2325430.21	Геодезический метод	0.1	-
4679	438369.14	2325430.42	Геодезический метод	0.1	-
4680	438361.28	2325428.48	Геодезический метод	0.1	-
4681	438341.01	2325418.89	Геодезический метод	0.1	-
4682	438339.73	2325416.27	Геодезический метод	0.1	-
4683	438336.01	2325414.31	Геодезический метод	0.1	-
4684	438331.52	2325414.21	Геодезический метод	0.1	-
4685	438330.67	2325413.82	Геодезический метод	0.1	-
4686	438326.08	2325411.71	Геодезический метод	0.1	-
4687	438258.55	2325373.26	Геодезический метод	0.1	-
4688	438254.30	2325370.95	Геодезический метод	0.1	-
4689	438255.46	2325366.89	Геодезический метод	0.1	-
4690	438256.30	2325363.83	Геодезический метод	0.1	-
4691	438256.88	2325363.20	Геодезический метод	0.1	-
4692	438257.87	2325362.11	Геодезический метод	0.1	-
4693	438257.98	2325361.82	Геодезический метод	0.1	-
4694	438259.27	2325357.97	Геодезический метод	0.1	-
4695	438259.72	2325355.92	Геодезический метод	0.1	-
4696	438260.63	2325352.72	Геодезический метод	0.1	-
4697	438262.34	2325350.50	Геодезический метод	0.1	-
4698	438265.28	2325349.51	Геодезический метод	0.1	-
4699	438269.21	2325348.64	Геодезический метод	0.1	-
4700	438272.60	2325348.70	Геодезический метод	0.1	-

## 2. Сведения о характерных точках границ объекта

Обозначение характерных точек границ	Координаты, м		Метод определения координат характерной точки	Средняя квадратическая погрешность положения характерной точки (Mt), м	Описание обозначения точки на местности (при наличии)
	X	Y			
1	2	3	4	5	6
4701	438278.17	2325349.00	Геодезический метод	0.1	-
4702	438283.54	2325349.85	Геодезический метод	0.1	-
4703	438285.97	2325350.23	Геодезический метод	0.1	-
4704	438288.81	2325349.56	Геодезический метод	0.1	-
4705	438293.16	2325348.69	Геодезический метод	0.1	-
4706	438297.39	2325347.43	Геодезический метод	0.1	-
4707	438300.02	2325346.79	Геодезический метод	0.1	-
4708	438301.71	2325346.37	Геодезический метод	0.1	-
4709	438304.37	2325345.19	Геодезический метод	0.1	-
4710	438306.30	2325343.66	Геодезический метод	0.1	-
4711	438308.31	2325341.63	Геодезический метод	0.1	-
4712	438310.97	2325340.94	Геодезический метод	0.1	-
4713	438313.71	2325340.45	Геодезический метод	0.1	-
4714	438317.28	2325339.67	Геодезический метод	0.1	-
4715	438321.31	2325338.55	Геодезический метод	0.1	-
4716	438321.48	2325338.51	Геодезический метод	0.1	-
4717	438324.26	2325336.83	Геодезический метод	0.1	-
4718	438327.22	2325334.22	Геодезический метод	0.1	-
4719	438327.93	2325333.63	Геодезический метод	0.1	-
4720	438329.57	2325332.26	Геодезический метод	0.1	-
4721	438330.39	2325331.04	Геодезический метод	0.1	-
4722	438331.34	2325329.12	Геодезический метод	0.1	-
4723	438331.41	2325326.65	Геодезический метод	0.1	-
4724	438331.20	2325325.58	Геодезический метод	0.1	-
4725	438330.42	2325321.76	Геодезический метод	0.1	-
4726	438327.83	2325316.36	Геодезический метод	0.1	-

## 2. Сведения о характерных точках границ объекта

Обозначение характерных точек границ	Координаты, м		Метод определения координат характерной точки	Средняя квадратическая погрешность положения характерной точки (Mt), м	Описание обозначения точки на местности (при наличии)
	X	Y			
1	2	3	4	5	6
4727	438321.81	2325308.74	Геодезический метод	0.1	-
4728	438318.99	2325304.83	Геодезический метод	0.1	-
4729	438318.25	2325298.47	Геодезический метод	0.1	-
4730	438318.71	2325292.95	Геодезический метод	0.1	-
4731	438319.07	2325285.96	Геодезический метод	0.1	-
4732	438319.92	2325281.78	Геодезический метод	0.1	-
4733	438320.23	2325280.30	Геодезический метод	0.1	-
4734	438319.89	2325277.62	Геодезический метод	0.1	-
4735	438319.94	2325275.61	Геодезический метод	0.1	-
4736	438320.22	2325273.56	Геодезический метод	0.1	-
4737	438319.51	2325271.14	Геодезический метод	0.1	-
4738	438318.57	2325267.48	Геодезический метод	0.1	-
4739	438317.88	2325264.57	Геодезический метод	0.1	-
4740	438317.88	2325258.02	Геодезический метод	0.1	-
4741	438319.17	2325251.28	Геодезический метод	0.1	-
4742	438321.24	2325246.56	Геодезический метод	0.1	-
4743	438326.15	2325240.00	Геодезический метод	0.1	-
4744	438330.12	2325235.43	Геодезический метод	0.1	-
4745	438340.91	2325228.50	Геодезический метод	0.1	-
4746	438344.54	2325226.62	Геодезический метод	0.1	-
4747	438355.91	2325220.74	Геодезический метод	0.1	-
4748	438360.29	2325219.72	Геодезический метод	0.1	-
4749	438362.96	2325220.56	Геодезический метод	0.1	-
4750	438365.64	2325224.07	Геодезический метод	0.1	-
4751	438368.66	2325227.14	Геодезический метод	0.1	-
4752	438372.88	2325227.97	Геодезический метод	0.1	-

## 2. Сведения о характерных точках границ объекта

Обозначение характерных точек границ	Координаты, м		Метод определения координат характерной точки	Средняя квадратическая погрешность положения характерной точки (Mt), м	Описание обозначения точки на местности (при наличии)
	X	Y			
1	2	3	4	5	6
4753	438373.47	2325228.08	Геодезический метод	0.1	-
4754	438376.50	2325228.46	Геодезический метод	0.1	-
4755	438377.74	2325228.61	Геодезический метод	0.1	-
4756	438379.28	2325228.64	Геодезический метод	0.1	-
4757	438382.80	2325228.74	Геодезический метод	0.1	-
4758	438386.60	2325227.97	Геодезический метод	0.1	-
4759	438391.68	2325226.50	Геодезический метод	0.1	-
4760	438395.47	2325223.20	Геодезический метод	0.1	-
4761	438397.68	2325215.49	Геодезический метод	0.1	-
4762	438399.28	2325198.50	Геодезический метод	0.1	-
4763	438399.22	2325178.01	Геодезический метод	0.1	-
4764	438399.89	2325173.22	Геодезический метод	0.1	-
4765	438401.09	2325167.72	Геодезический метод	0.1	-
4766	438404.82	2325162.98	Геодезический метод	0.1	-
4767	438409.10	2325155.61	Геодезический метод	0.1	-
4768	438412.53	2325147.32	Геодезический метод	0.1	-
4769	438414.97	2325138.10	Геодезический метод	0.1	-
4770	438418.08	2325132.26	Геодезический метод	0.1	-
4771	438423.42	2325130.83	Геодезический метод	0.1	-
4772	438429.22	2325128.33	Геодезический метод	0.1	-
4773	438432.21	2325123.60	Геодезический метод	0.1	-
4774	438432.39	2325118.18	Геодезический метод	0.1	-
4775	438431.39	2325112.43	Геодезический метод	0.1	-
4776	438431.14	2325111.01	Геодезический метод	0.1	-
4777	438434.00	2325102.05	Геодезический метод	0.1	-
4778	438440.16	2325095.82	Геодезический метод	0.1	-

## 2. Сведения о характерных точках границ объекта

Обозначение характерных точек границ	Координаты, м		Метод определения координат характерной точки	Средняя квадратическая погрешность положения характерной точки (Mt), м	Описание обозначения точки на местности (при наличии)
	X	Y			
1	2	3	4	5	6
4779	438449.54	2325091.27	Геодезический метод	0.1	-
4780	438453.53	2325089.34	Геодезический метод	0.1	-
4781	438458.02	2325087.18	Геодезический метод	0.1	-
4782	438464.94	2325081.37	Геодезический метод	0.1	-
4783	438466.39	2325078.74	Геодезический метод	0.1	-
4784	438467.78	2325076.22	Геодезический метод	0.1	-
4785	438468.21	2325071.00	Геодезический метод	0.1	-
4786	438466.03	2325064.23	Геодезический метод	0.1	-
4787	438460.77	2325058.50	Геодезический метод	0.1	-
4788	438458.37	2325055.50	Геодезический метод	0.1	-
4789	438455.97	2325050.39	Геодезический метод	0.1	-
4790	438454.24	2325044.58	Геодезический метод	0.1	-
4791	438454.22	2325039.20	Геодезический метод	0.1	-
4792	438455.52	2325034.80	Геодезический метод	0.1	-
4793	438457.53	2325022.06	Геодезический метод	0.1	-
4794	438458.61	2325012.56	Геодезический метод	0.1	-
4795	438459.80	2325009.04	Геодезический метод	0.1	-
4796	438461.63	2325006.19	Геодезический метод	0.1	-
4797	438465.98	2325003.74	Геодезический метод	0.1	-
4798	438471.07	2325002.86	Геодезический метод	0.1	-
4799	438479.87	2325001.34	Геодезический метод	0.1	-
4800	438482.03	2325000.99	Геодезический метод	0.1	-
4801	438487.41	2324999.95	Геодезический метод	0.1	-
4802	438489.95	2324999.51	Геодезический метод	0.1	-
4803	438492.78	2324998.62	Геодезический метод	0.1	-
4804	438496.23	2324996.64	Геодезический метод	0.1	-

## 2. Сведения о характерных точках границ объекта

Обозначение характерных точек границ	Координаты, м		Метод определения координат характерной точки	Средняя квадратическая погрешность положения характерной точки (Mt), м	Описание обозначения точки на местности (при наличии)
	X	Y			
1	2	3	4	5	6
4805	438499.86	2324993.09	Геодезический метод	0.1	-
4806	438502.11	2324989.34	Геодезический метод	0.1	-
4807	438504.98	2324985.22	Геодезический метод	0.1	-
4808	438507.62	2324982.08	Геодезический метод	0.1	-
4809	438510.43	2324979.58	Геодезический метод	0.1	-
4810	438512.98	2324976.96	Геодезический метод	0.1	-
4811	438514.76	2324975.06	Геодезический метод	0.1	-
4812	438516.43	2324972.01	Геодезический метод	0.1	-
4813	438518.01	2324970.20	Геодезический метод	0.1	-
4814	438519.41	2324968.40	Геодезический метод	0.1	-
4815	438522.46	2324966.08	Геодезический метод	0.1	-
4816	438525.33	2324963.74	Геодезический метод	0.1	-
4817	438527.34	2324961.60	Геодезический метод	0.1	-
4818	438529.53	2324959.25	Геодезический метод	0.1	-
4819	438531.71	2324957.15	Геодезический метод	0.1	-
4820	438534.01	2324955.11	Геодезический метод	0.1	-
4821	438536.02	2324953.71	Геодезический метод	0.1	-
4822	438536.92	2324952.98	Геодезический метод	0.1	-
4823	438537.97	2324952.38	Геодезический метод	0.1	-
4824	438538.86	2324952.23	Геодезический метод	0.1	-
4825	438540.01	2324952.13	Геодезический метод	0.1	-
4826	438541.00	2324952.30	Геодезический метод	0.1	-
4827	438542.36	2324952.94	Геодезический метод	0.1	-
4828	438543.24	2324954.55	Геодезический метод	0.1	-
4829	438545.27	2324956.47	Геодезический метод	0.1	-
4830	438548.17	2324957.61	Геодезический метод	0.1	-



## 2. Сведения о характерных точках границ объекта

Обозначение характерных точек границ	Координаты, м		Метод определения координат характерной точки	Средняя квадратическая погрешность положения характерной точки (Mt), м	Описание обозначения точки на местности (при наличии)
	X	Y			
1	2	3	4	5	6
4831	438550.91	2324957.92	Геодезический метод	0.1	-
4832	438553.75	2324957.15	Геодезический метод	0.1	-
4833	438555.04	2324957.02	Геодезический метод	0.1	-
4834	438557.79	2324957.75	Геодезический метод	0.1	-
4835	438559.60	2324958.93	Геодезический метод	0.1	-
4836	438560.99	2324959.84	Геодезический метод	0.1	-
4837	438564.56	2324960.48	Геодезический метод	0.1	-
4838	438567.42	2324960.19	Геодезический метод	0.1	-
4839	438569.61	2324958.14	Геодезический метод	0.1	-
4840	438572.49	2324956.16	Геодезический метод	0.1	-
4841	438573.00	2324954.91	Геодезический метод	0.1	-
4842	438572.82	2324953.41	Геодезический метод	0.1	-
4843	438573.19	2324952.24	Геодезический метод	0.1	-
4844	438576.32	2324951.94	Геодезический метод	0.1	-
4845	438579.53	2324953.94	Геодезический метод	0.1	-
4846	438583.71	2324959.00	Геодезический метод	0.1	-
4847	438586.49	2324961.20	Геодезический метод	0.1	-
4848	438590.17	2324960.81	Геодезический метод	0.1	-
4849	438594.95	2324958.63	Геодезический метод	0.1	-
4850	438603.97	2324951.13	Геодезический метод	0.1	-
4851	438610.00	2324947.20	Геодезический метод	0.1	-
4852	438613.37	2324943.75	Геодезический метод	0.1	-
4853	438619.12	2324941.16	Геодезический метод	0.1	-
4854	438623.55	2324940.62	Геодезический метод	0.1	-
4855	438629.19	2324941.82	Геодезический метод	0.1	-
4856	438640.82	2324946.84	Геодезический метод	0.1	-

## 2. Сведения о характерных точках границ объекта

Обозначение характерных точек границ	Координаты, м		Метод определения координат характерной точки	Средняя квадратическая погрешность положения характерной точки (Mt), м	Описание обозначения точки на местности (при наличии)
	X	Y			
1	2	3	4	5	6
4857	438648.99	2324948.66	Геодезический метод	0.1	-
4858	438652.45	2324950.13	Геодезический метод	0.1	-
4859	438657.20	2324954.02	Геодезический метод	0.1	-
4860	438662.39	2324956.19	Геодезический метод	0.1	-
4861	438668.17	2324957.46	Геодезический метод	0.1	-
4862	438675.28	2324959.81	Геодезический метод	0.1	-
4863	438677.43	2324960.52	Геодезический метод	0.1	-
4864	438682.51	2324962.54	Геодезический метод	0.1	-
4865	438685.77	2324965.15	Геодезический метод	0.1	-
4866	438689.27	2324970.45	Геодезический метод	0.1	-
4867	438690.33	2324975.75	Геодезический метод	0.1	-
4868	438692.08	2324980.66	Геодезический метод	0.1	-
4869	438693.34	2324983.97	Геодезический метод	0.1	-
4870	438694.61	2324984.70	Геодезический метод	0.1	-
4871	438696.45	2324985.77	Геодезический метод	0.1	-
4872	438700.87	2324989.25	Геодезический метод	0.1	-
4873	438703.52	2324991.38	Геодезический метод	0.1	-
4874	438705.36	2324992.84	Геодезический метод	0.1	-
4875	438707.98	2324994.53	Геодезический метод	0.1	-
4876	438712.05	2324995.50	Геодезический метод	0.1	-
4877	438717.01	2324996.90	Геодезический метод	0.1	-
4878	438720.98	2324998.98	Геодезический метод	0.1	-
4879	438723.77	2325001.24	Геодезический метод	0.1	-
4880	438725.22	2325003.18	Геодезический метод	0.1	-
4881	438727.26	2325005.32	Геодезический метод	0.1	-
4882	438730.79	2325007.68	Геодезический метод	0.1	-

## 2. Сведения о характерных точках границ объекта

Обозначение характерных точек границ	Координаты, м		Метод определения координат характерной точки	Средняя квадратическая погрешность положения характерной точки (Mt), м	Описание обозначения точки на местности (при наличии)
	X	Y			
1	2	3	4	5	6
4883	438732.36	2325008.48	Геодезический метод	0.1	-
4884	438736.31	2325010.49	Геодезический метод	0.1	-
4885	438739.29	2325012.39	Геодезический метод	0.1	-
4886	438740.74	2325013.97	Геодезический метод	0.1	-
4887	438743.10	2325016.76	Геодезический метод	0.1	-
4888	438746.25	2325020.12	Геодезический метод	0.1	-
4889	438747.41	2325020.78	Геодезический метод	0.1	-
4890	438748.70	2325020.78	Геодезический метод	0.1	-
4891	438751.60	2325019.77	Геодезический метод	0.1	-
4892	438754.69	2325020.82	Геодезический метод	0.1	-
4893	438759.35	2325023.58	Геодезический метод	0.1	-
4894	438762.39	2325024.44	Геодезический метод	0.1	-
4895	438764.63	2325025.76	Геодезический метод	0.1	-
4896	438768.42	2325027.59	Геодезический метод	0.1	-
4897	438773.39	2325030.50	Геодезический метод	0.1	-
4898	438776.02	2325032.75	Геодезический метод	0.1	-
4899	438779.11	2325035.37	Геодезический метод	0.1	-
4900	438782.67	2325038.10	Геодезический метод	0.1	-
4901	438786.89	2325039.95	Геодезический метод	0.1	-
4902	438787.63	2325040.12	Геодезический метод	0.1	-
4903	438790.02	2325040.63	Геодезический метод	0.1	-
4904	438792.88	2325040.99	Геодезический метод	0.1	-
4905	438795.74	2325040.67	Геодезический метод	0.1	-
4906	438797.65	2325040.11	Геодезический метод	0.1	-
4907	438798.14	2325039.68	Геодезический метод	0.1	-
4908	438799.87	2325038.16	Геодезический метод	0.1	-

## 2. Сведения о характерных точках границ объекта

Обозначение характерных точек границ	Координаты, м		Метод определения координат характерной точки	Средняя квадратическая погрешность положения характерной точки (Mt), м	Описание обозначения точки на местности (при наличии)
	X	Y			
1	2	3	4	5	6
4909	438800.65	2325036.95	Геодезический метод	0.1	-
4910	438801.08	2325034.49	Геодезический метод	0.1	-
4911	438801.23	2325031.84	Геодезический метод	0.1	-
4912	438800.85	2325028.93	Геодезический метод	0.1	-
4913	438799.20	2325025.61	Геодезический метод	0.1	-
4914	438798.13	2325024.70	Геодезический метод	0.1	-
4915	438795.54	2325021.30	Геодезический метод	0.1	-
4916	438794.57	2325018.40	Геодезический метод	0.1	-
4917	438793.86	2325015.23	Геодезический метод	0.1	-
4918	438794.61	2325012.18	Геодезический метод	0.1	-
4919	438795.90	2325010.57	Геодезический метод	0.1	-
4920	438797.08	2325009.22	Геодезический метод	0.1	-
4921	438797.71	2325007.62	Геодезический метод	0.1	-
4922	438798.34	2325005.36	Геодезический метод	0.1	-
4923	438799.77	2325003.48	Геодезический метод	0.1	-
4924	438802.15	2325002.66	Геодезический метод	0.1	-
4925	438804.81	2325002.62	Геодезический метод	0.1	-
4926	438807.98	2325003.38	Геодезический метод	0.1	-
4927	438808.53	2325003.52	Геодезический метод	0.1	-
4928	438811.06	2325004.40	Геодезический метод	0.1	-
4929	438816.90	2325006.03	Геодезический метод	0.1	-
4930	438818.27	2325006.41	Геодезический метод	0.1	-
4931	438825.46	2325008.28	Геодезический метод	0.1	-
4932	438831.32	2325010.04	Геодезический метод	0.1	-
4933	438836.36	2325010.50	Геодезический метод	0.1	-
4934	438843.26	2325010.92	Геодезический метод	0.1	-

## 2. Сведения о характерных точках границ объекта

Обозначение характерных точек границ	Координаты, м		Метод определения координат характерной точки	Средняя квадратическая погрешность положения характерной точки (Mt), м	Описание обозначения точки на местности (при наличии)
	X	Y			
1	2	3	4	5	6
4935	438850.52	2325009.08	Геодезический метод	0.1	-
4936	438856.31	2325006.48	Геодезический метод	0.1	-
4937	438857.99	2325004.81	Геодезический метод	0.1	-
4938	438859.61	2325003.19	Геодезический метод	0.1	-
4939	438861.38	2325001.58	Геодезический метод	0.1	-
4940	438863.00	2324999.56	Геодезический метод	0.1	-
4941	438865.38	2324997.73	Геодезический метод	0.1	-
4942	438867.25	2324997.09	Геодезический метод	0.1	-
4943	438872.33	2324995.98	Геодезический метод	0.1	-
4647	438872.90	2324995.76	Геодезический метод	0.1	-
4944	435368.86	2324154.33	Геодезический метод	0.1	-
4945	435336.95	2324163.76	Геодезический метод	0.1	-
4946	435290.24	2324007.72	Геодезический метод	0.1	-
4947	435273.29	2323951.12	Геодезический метод	0.1	-
4948	435305.16	2323941.58	Геодезический метод	0.1	-
4949	435490.65	2323886.04	Геодезический метод	0.1	-
4950	435523.58	2323876.18	Геодезический метод	0.1	-
4951	435537.74	2323871.94	Геодезический метод	0.1	-
4952	435555.61	2323931.65	Геодезический метод	0.1	-
4953	435339.35	2323998.35	Геодезический метод	0.1	-
4954	435354.48	2324043.88	Геодезический метод	0.1	-
4955	435377.69	2324113.75	Геодезический метод	0.1	-
4956	435393.74	2324112.73	Геодезический метод	0.1	-
4957	435396.13	2324121.94	Геодезический метод	0.1	-
4958	435397.54	2324122.26	Геодезический метод	0.1	-
4959	435406.25	2324124.23	Геодезический метод	0.1	-

2. Сведения о характерных точках границ объекта					
Обозначение характерных точек границ	Координаты, м		Метод определения координат характерной точки	Средняя квадратическая погрешность положения характерной точки (Mt), м	Описание обозначения точки на местности (при наличии)
	X	Y			
1	2	3	4	5	6
4960	435415.12	2324121.54	Геодезический метод	0.1	-
4961	435442.70	2324112.79	Геодезический метод	0.1	-
4962	435600.20	2324062.79	Геодезический метод	0.1	-
4963	435602.88	2324070.66	Геодезический метод	0.1	-
4964	435606.40	2324081.03	Геодезический метод	0.1	-
4965	435608.47	2324080.42	Геодезический метод	0.1	-
4966	435649.83	2324068.82	Геодезический метод	0.1	-
4967	435648.66	2324075.11	Геодезический метод	0.1	-
4968	435646.99	2324080.41	Геодезический метод	0.1	-
4969	435641.10	2324102.27	Геодезический метод	0.1	-
4970	435616.30	2324110.13	Геодезический метод	0.1	-
4971	435456.69	2324160.80	Геодезический метод	0.1	-
4972	435455.54	2324159.31	Геодезический метод	0.1	-
4973	435450.50	2324137.27	Геодезический метод	0.1	-
4974	435433.43	2324142.80	Геодезический метод	0.1	-
4975	435432.62	2324143.04	Геодезический метод	0.1	-
4976	435429.25	2324144.12	Геодезический метод	0.1	-
4977	435420.82	2324146.63	Геодезический метод	0.1	-
4978	435419.88	2324146.95	Геодезический метод	0.1	-
4979	435414.40	2324148.82	Геодезический метод	0.1	-
4980	435414.03	2324149.06	Геодезический метод	0.1	-
4981	435386.86	2324157.69	Геодезический метод	0.1	-
4982	435373.97	2324161.23	Геодезический метод	0.1	-
4983	435371.59	2324153.52	Геодезический метод	0.1	-
4944	435368.86	2324154.33	Геодезический метод	0.1	-
4984	435881.61	2323583.77	Геодезический метод	0.1	-

## 2. Сведения о характерных точках границ объекта

Обозначение характерных точек границ	Координаты, м		Метод определения координат характерной точки	Средняя квадратическая погрешность положения характерной точки (Mt), м	Описание обозначения точки на местности (при наличии)
	X	Y			
1	2	3	4	5	6
4985	435814.09	2323590.44	Геодезический метод	0.1	-
4986	435800.20	2323592.31	Геодезический метод	0.1	-
4987	435746.85	2323599.47	Геодезический метод	0.1	-
4988	435679.96	2323610.85	Геодезический метод	0.1	-
4989	435629.12	2323621.34	Геодезический метод	0.1	-
4990	435620.26	2323623.17	Геодезический метод	0.1	-
4991	435613.52	2323624.56	Геодезический метод	0.1	-
4992	435547.59	2323640.58	Геодезический метод	0.1	-
4993	435508.65	2323651.50	Геодезический метод	0.1	-
4994	435482.27	2323658.90	Геодезический метод	0.1	-
4995	435427.55	2323675.28	Геодезический метод	0.1	-
4996	435242.06	2323730.82	Геодезический метод	0.1	-
4997	435227.60	2323682.50	Геодезический метод	0.1	-
4998	435194.42	2323687.67	Геодезический метод	0.1	-
4999	434756.28	2323755.94	Геодезический метод	0.1	-
5000	434735.04	2323685.00	Геодезический метод	0.1	-
5001	434731.07	2323671.74	Геодезический метод	0.1	-
5002	434701.18	2323571.90	Геодезический метод	0.1	-
5003	434911.62	2323540.34	Геодезический метод	0.1	-
5004	435044.54	2323520.40	Геодезический метод	0.1	-
5005	435062.81	2323517.67	Геодезический метод	0.1	-
5006	435089.85	2323513.61	Геодезический метод	0.1	-
5007	435097.46	2323512.47	Геодезический метод	0.1	-
5008	435141.28	2323505.90	Геодезический метод	0.1	-
5009	435145.32	2323505.29	Геодезический метод	0.1	-
5010	435173.29	2323501.10	Геодезический метод	0.1	-

## 2. Сведения о характерных точках границ объекта

Обозначение характерных точек границ	Координаты, м		Метод определения координат характерной точки	Средняя квадратическая погрешность положения характерной точки (Mt), м	Описание обозначения точки на местности (при наличии)
	X	Y			
1	2	3	4	5	6
5011	435362.21	2323472.77	Геодезический метод	0.1	-
5012	435406.53	2323464.95	Геодезический метод	0.1	-
5013	435856.99	2323385.49	Геодезический метод	0.1	-
5014	435849.91	2323345.34	Геодезический метод	0.1	-
5015	435829.16	2323322.21	Геодезический метод	0.1	-
5016	435806.64	2323293.83	Геодезический метод	0.1	-
5017	435795.65	2323282.51	Геодезический метод	0.1	-
5018	435775.89	2323260.71	Геодезический метод	0.1	-
5019	435755.32	2323235.44	Геодезический метод	0.1	-
5020	435743.55	2323225.90	Геодезический метод	0.1	-
5021	435724.16	2323203.68	Геодезический метод	0.1	-
5022	435700.03	2323173.23	Геодезический метод	0.1	-
5023	435692.21	2323165.13	Геодезический метод	0.1	-
5024	435672.49	2323142.33	Геодезический метод	0.1	-
5025	435651.36	2323115.95	Геодезический метод	0.1	-
5026	435638.42	2323101.73	Геодезический метод	0.1	-
5027	435621.31	2323081.69	Геодезический метод	0.1	-
5028	435608.60	2323065.31	Геодезический метод	0.1	-
5029	435583.56	2323036.02	Геодезический метод	0.1	-
5030	435577.49	2323029.61	Геодезический метод	0.1	-
5031	435568.11	2323019.70	Геодезический метод	0.1	-
5032	435542.34	2322992.46	Геодезический метод	0.1	-
5033	435510.34	2322958.35	Геодезический метод	0.1	-
5034	435473.07	2322917.05	Геодезический метод	0.1	-
5035	435456.99	2322904.68	Геодезический метод	0.1	-
5036	435445.01	2322906.53	Геодезический метод	0.1	-



## 2. Сведения о характерных точках границ объекта

Обозначение характерных точек границ	Координаты, м		Метод определения координат характерной точки	Средняя квадратическая погрешность положения характерной точки (Mt), м	Описание обозначения точки на местности (при наличии)
	X	Y			
1	2	3	4	5	6
5037	435426.94	2322909.86	Геодезический метод	0.1	-
5038	435408.06	2322912.95	Геодезический метод	0.1	-
5039	435388.66	2322915.61	Геодезический метод	0.1	-
5040	435367.71	2322918.87	Геодезический метод	0.1	-
5041	435346.46	2322922.33	Геодезический метод	0.1	-
5042	435325.02	2322925.47	Геодезический метод	0.1	-
5043	435303.61	2322928.94	Геодезический метод	0.1	-
5044	435281.75	2322932.76	Геодезический метод	0.1	-
5045	435261.23	2322936.24	Геодезический метод	0.1	-
5046	435240.65	2322939.17	Геодезический метод	0.1	-
5047	435218.48	2322942.89	Геодезический метод	0.1	-
5048	435196.80	2322946.54	Геодезический метод	0.1	-
5049	435176.23	2322950.09	Геодезический метод	0.1	-
5050	435154.86	2322953.55	Геодезический метод	0.1	-
5051	435149.08	2322954.46	Геодезический метод	0.1	-
5052	435164.70	2323039.37	Геодезический метод	0.1	-
5053	435171.25	2323075.00	Геодезический метод	0.1	-
5054	434699.17	2323156.00	Геодезический метод	0.1	-
5055	434681.19	2323158.90	Геодезический метод	0.1	-
5056	434660.00	2323162.28	Геодезический метод	0.1	-
5057	434639.83	2323165.92	Геодезический метод	0.1	-
5058	434616.64	2323169.98	Геодезический метод	0.1	-
5059	434589.89	2322772.66	Геодезический метод	0.1	-
5060	434617.22	2322772.53	Геодезический метод	0.1	-
5061	434647.46	2322773.42	Геодезический метод	0.1	-
5062	434647.64	2322751.99	Геодезический метод	0.1	-

## 2. Сведения о характерных точках границ объекта

Обозначение характерных точек границ	Координаты, м		Метод определения координат характерной точки	Средняя квадратическая погрешность положения характерной точки (Mt), м	Описание обозначения точки на местности (при наличии)
	X	Y			
1	2	3	4	5	6
5063	434645.83	2322752.22	Геодезический метод	0.1	-
5064	434645.23	2322752.27	Геодезический метод	0.1	-
5065	434645.15	2322746.76	Геодезический метод	0.1	-
5066	434641.75	2322746.86	Геодезический метод	0.1	-
5067	434640.95	2322744.62	Геодезический метод	0.1	-
5068	434618.63	2322744.25	Геодезический метод	0.1	-
5069	434618.69	2322739.13	Геодезический метод	0.1	-
5070	434588.12	2322738.48	Геодезический метод	0.1	-
5071	434587.59	2322732.68	Геодезический метод	0.1	-
5072	434583.85	2322691.66	Геодезический метод	0.1	-
5073	434578.02	2322627.85	Геодезический метод	0.1	-
5074	434575.56	2322600.42	Геодезический метод	0.1	-
5075	434575.16	2322596.03	Геодезический метод	0.1	-
5076	434575.06	2322593.75	Геодезический метод	0.1	-
5077	434900.19	2322496.19	Геодезический метод	0.1	-
5078	434933.73	2322486.13	Геодезический метод	0.1	-
5079	435467.49	2322902.77	Геодезический метод	0.1	-
5080	435481.09	2322912.77	Геодезический метод	0.1	-
5081	435607.93	2323027.26	Геодезический метод	0.1	-
5082	435767.26	2323182.78	Геодезический метод	0.1	-
5083	435882.61	2323297.96	Геодезический метод	0.1	-
5084	435918.53	2323333.82	Геодезический метод	0.1	-
5085	435933.86	2323371.93	Геодезический метод	0.1	-
5086	435939.37	2323385.61	Геодезический метод	0.1	-
5087	435939.60	2323386.18	Геодезический метод	0.1	-
5088	435979.99	2323486.58	Геодезический метод	0.1	-

## 2. Сведения о характерных точках границ объекта

Обозначение характерных точек границ	Координаты, м		Метод определения координат характерной точки	Средняя квадратическая погрешность положения характерной точки (Mt), м	Описание обозначения точки на местности (при наличии)
	X	Y			
1	2	3	4	5	6
5089	435984.60	2323498.03	Геодезический метод	0.1	-
5090	435992.88	2323518.62	Геодезический метод	0.1	-
5091	435995.66	2323520.94	Геодезический метод	0.1	-
5092	436006.80	2323530.19	Геодезический метод	0.1	-
5093	436006.20	2323576.83	Геодезический метод	0.1	-
5094	435988.27	2323577.66	Геодезический метод	0.1	-
5095	435949.32	2323579.46	Геодезический метод	0.1	-
5096	435948.31	2323579.52	Геодезический метод	0.1	-
5097	435931.06	2323580.62	Геодезический метод	0.1	-
4984	435881.61	2323583.77	Геодезический метод	0.1	-
5098	435150.01	2325200.64	Геодезический метод	0.1	-
5099	435077.54	2325221.82	Геодезический метод	0.1	-
5100	435078.85	2325226.32	Геодезический метод	0.1	-
5101	435137.59	2325427.26	Геодезический метод	0.1	-
5102	435128.36	2325431.01	Геодезический метод	0.1	-
5103	435119.34	2325402.40	Геодезический метод	0.1	-
5104	435116.47	2325393.03	Геодезический метод	0.1	-
5105	435075.72	2325276.35	Геодезический метод	0.1	-
5106	435064.84	2325278.06	Геодезический метод	0.1	-
5107	435049.90	2325283.65	Геодезический метод	0.1	-
5108	435030.19	2325250.21	Геодезический метод	0.1	-
5109	434979.86	2325100.16	Геодезический метод	0.1	-
5110	435017.78	2325137.52	Геодезический метод	0.1	-
5111	435058.59	2325157.01	Геодезический метод	0.1	-
5112	435091.06	2325172.51	Геодезический метод	0.1	-
5113	435114.19	2325177.25	Геодезический метод	0.1	-

## 2. Сведения о характерных точках границ объекта

Обозначение характерных точек границ	Координаты, м		Метод определения координат характерной точки	Средняя квадратическая погрешность положения характерной точки (Mt), м	Описание обозначения точки на местности (при наличии)
	X	Y			
1	2	3	4	5	6
5114	435121.97	2325178.84	Геодезический метод	0.1	-
5115	435145.16	2325184.05	Геодезический метод	0.1	-
5116	435179.93	2325191.89	Геодезический метод	0.1	-
5117	435161.75	2325197.20	Геодезический метод	0.1	-
5098	435150.01	2325200.64	Геодезический метод	0.1	-
5118	436189.87	2325718.87	Геодезический метод	0.1	-
5119	436162.10	2325710.29	Геодезический метод	0.1	-
5120	436158.17	2325709.08	Геодезический метод	0.1	-
5121	436129.32	2325700.17	Геодезический метод	0.1	-
5122	436111.17	2325696.94	Геодезический метод	0.1	-
5123	436104.60	2325709.15	Геодезический метод	0.1	-
5124	436097.87	2325720.32	Геодезический метод	0.1	-
5125	436095.65	2325723.72	Геодезический метод	0.1	-
5126	436094.35	2325727.72	Геодезический метод	0.1	-
5127	436083.66	2325760.83	Геодезический метод	0.1	-
5128	436066.33	2325755.36	Геодезический метод	0.1	-
5129	436053.22	2325776.81	Геодезический метод	0.1	-
5130	436039.66	2325768.09	Геодезический метод	0.1	-
5131	436028.75	2325761.07	Геодезический метод	0.1	-
5132	436041.79	2325739.74	Геодезический метод	0.1	-
5133	436029.29	2325691.68	Геодезический метод	0.1	-
5134	436026.24	2325679.94	Геодезический метод	0.1	-
5135	436032.82	2325678.23	Геодезический метод	0.1	-
5136	436075.77	2325667.06	Геодезический метод	0.1	-
5137	436076.57	2325671.60	Геодезический метод	0.1	-
5138	436077.21	2325676.45	Геодезический метод	0.1	-

## 2. Сведения о характерных точках границ объекта

Обозначение характерных точек границ	Координаты, м		Метод определения координат характерной точки	Средняя квадратическая погрешность положения характерной точки (Mt), м	Описание обозначения точки на местности (при наличии)
	X	Y			
1	2	3	4	5	6
5139	436087.28	2325675.13	Геодезический метод	0.1	-
5140	436089.17	2325674.96	Геодезический метод	0.1	-
5141	436097.14	2325677.68	Геодезический метод	0.1	-
5142	436144.12	2325686.94	Геодезический метод	0.1	-
5143	436149.38	2325655.06	Геодезический метод	0.1	-
5144	436185.06	2325655.56	Геодезический метод	0.1	-
5145	436189.29	2325615.44	Геодезический метод	0.1	-
5146	436175.12	2325612.96	Геодезический метод	0.1	-
5147	436158.84	2325610.47	Геодезический метод	0.1	-
5148	436155.74	2325610.64	Геодезический метод	0.1	-
5149	436162.37	2325569.20	Геодезический метод	0.1	-
5150	436164.81	2325545.30	Геодезический метод	0.1	-
5151	436164.08	2325542.84	Геодезический метод	0.1	-
5152	436163.89	2325540.78	Геодезический метод	0.1	-
5153	436162.16	2325522.42	Геодезический метод	0.1	-
5154	436161.77	2325518.28	Геодезический метод	0.1	-
5155	436167.86	2325481.67	Геодезический метод	0.1	-
5156	436159.71	2325469.55	Геодезический метод	0.1	-
5157	436127.91	2325460.83	Геодезический метод	0.1	-
5158	436121.35	2325459.03	Геодезический метод	0.1	-
5159	436133.08	2325419.55	Геодезический метод	0.1	-
5160	436176.79	2325432.08	Геодезический метод	0.1	-
5161	436188.10	2325438.60	Геодезический метод	0.1	-
5162	436197.33	2325447.83	Геодезический метод	0.1	-
5163	436211.19	2325468.35	Геодезический метод	0.1	-
5164	436214.65	2325477.52	Геодезический метод	0.1	-

## 2. Сведения о характерных точках границ объекта

Обозначение характерных точек границ	Координаты, м		Метод определения координат характерной точки	Средняя квадратическая погрешность положения характерной точки (Mt), м	Описание обозначения точки на местности (при наличии)
	X	Y			
1	2	3	4	5	6
5165	436214.99	2325480.11	Геодезический метод	0.1	-
5166	436236.41	2325484.36	Геодезический метод	0.1	-
5167	436235.63	2325488.31	Геодезический метод	0.1	-
5168	436232.59	2325503.61	Геодезический метод	0.1	-
5169	436229.31	2325520.12	Геодезический метод	0.1	-
5170	436218.05	2325576.87	Геодезический метод	0.1	-
5171	436217.67	2325578.77	Геодезический метод	0.1	-
5172	436216.61	2325584.13	Геодезический метод	0.1	-
5173	436192.06	2325707.84	Геодезический метод	0.1	-
5118	436189.87	2325718.87	Геодезический метод	0.1	-
5174	435484.10	2325066.07	Геодезический метод	0.1	-
5175	435483.32	2325065.79	Геодезический метод	0.1	-
5176	435482.24	2325065.40	Геодезический метод	0.1	-
5177	435478.51	2325064.07	Геодезический метод	0.1	-
5178	435473.35	2325061.96	Геодезический метод	0.1	-
5179	435468.53	2325062.54	Геодезический метод	0.1	-
5180	435465.47	2325063.56	Геодезический метод	0.1	-
5181	435461.22	2325065.39	Геодезический метод	0.1	-
5182	435459.51	2325065.75	Геодезический метод	0.1	-
5183	435458.08	2325066.06	Геодезический метод	0.1	-
5184	435457.93	2325066.09	Геодезический метод	0.1	-
5185	435454.54	2325064.40	Геодезический метод	0.1	-
5186	435451.67	2325060.39	Геодезический метод	0.1	-
5187	435446.61	2325051.69	Геодезический метод	0.1	-
5188	435445.72	2325050.46	Геодезический метод	0.1	-
5189	435444.72	2325049.07	Геодезический метод	0.1	-

2. Сведения о характерных точках границ объекта					
Обозначение характерных точек границ	Координаты, м		Метод определения координат характерной точки	Средняя квадратическая погрешность положения характерной точки (Mt), м	Описание обозначения точки на местности (при наличии)
	X	Y			
1	2	3	4	5	6
5190	435443.92	2325048.05	Геодезический метод	0.1	-
5191	435440.41	2325043.36	Геодезический метод	0.1	-
5192	435437.20	2325038.70	Геодезический метод	0.1	-
5193	435434.34	2325036.59	Геодезический метод	0.1	-
5194	435433.27	2325033.53	Геодезический метод	0.1	-
5195	435433.03	2325025.65	Геодезический метод	0.1	-
5196	435432.80	2325019.84	Геодезический метод	0.1	-
5197	435431.14	2325017.12	Геодезический метод	0.1	-
5198	435425.95	2325013.44	Геодезический метод	0.1	-
5199	435422.72	2325011.80	Геодезический метод	0.1	-
5200	435417.09	2325008.94	Геодезический метод	0.1	-
5201	435413.83	2325007.71	Геодезический метод	0.1	-
5202	435412.72	2325007.97	Геодезический метод	0.1	-
5203	435410.96	2325008.38	Геодезический метод	0.1	-
5204	435410.15	2325008.86	Геодезический метод	0.1	-
5205	435409.25	2325009.40	Геодезический метод	0.1	-
5206	435408.21	2325010.03	Геодезический метод	0.1	-
5207	435405.85	2325011.44	Геодезический метод	0.1	-
5208	435405.35	2325011.73	Геодезический метод	0.1	-
5209	435405.18	2325011.84	Геодезический метод	0.1	-
5210	435404.63	2325012.16	Геодезический метод	0.1	-
5211	435404.30	2325012.34	Геодезический метод	0.1	-
5212	435401.86	2325013.23	Геодезический метод	0.1	-
5213	435400.67	2325013.46	Геодезический метод	0.1	-
5214	435399.21	2325013.15	Геодезический метод	0.1	-
5215	435398.06	2325013.78	Геодезический метод	0.1	-

## 2. Сведения о характерных точках границ объекта

Обозначение характерных точек границ	Координаты, м		Метод определения координат характерной точки	Средняя квадратическая погрешность положения характерной точки (Mt), м	Описание обозначения точки на местности (при наличии)
	X	Y			
1	2	3	4	5	6
5216	435396.78	2325014.04	Геодезический метод	0.1	-
5217	435394.60	2325014.01	Геодезический метод	0.1	-
5218	435393.60	2325013.99	Геодезический метод	0.1	-
5219	435391.52	2325013.96	Геодезический метод	0.1	-
5220	435386.29	2325013.25	Геодезический метод	0.1	-
5221	435380.35	2325011.07	Геодезический метод	0.1	-
5222	435375.81	2325009.64	Геодезический метод	0.1	-
5223	435374.87	2325008.75	Геодезический метод	0.1	-
5224	435373.77	2325008.09	Геодезический метод	0.1	-
5225	435371.78	2325008.11	Геодезический метод	0.1	-
5226	435371.27	2325008.78	Геодезический метод	0.1	-
5227	435370.28	2325009.37	Геодезический метод	0.1	-
5228	435369.55	2325009.43	Геодезический метод	0.1	-
5229	435369.04	2325009.47	Геодезический метод	0.1	-
5230	435368.21	2325009.55	Геодезический метод	0.1	-
5231	435361.99	2325006.78	Геодезический метод	0.1	-
5232	435355.29	2325003.00	Геодезический метод	0.1	-
5233	435350.27	2325001.62	Геодезический метод	0.1	-
5234	435345.30	2325001.36	Геодезический метод	0.1	-
5235	435337.44	2325002.45	Геодезический метод	0.1	-
5236	435331.20	2325002.11	Геодезический метод	0.1	-
5237	435329.80	2325002.03	Геодезический метод	0.1	-
5238	435321.52	2325001.09	Геодезический метод	0.1	-
5239	435316.58	2325000.17	Геодезический метод	0.1	-
5240	435312.39	2324999.39	Геодезический метод	0.1	-
5241	435306.33	2324997.84	Геодезический метод	0.1	-



## 2. Сведения о характерных точках границ объекта

Обозначение характерных точек границ	Координаты, м		Метод определения координат характерной точки	Средняя квадратическая погрешность положения характерной точки (Mt), м	Описание обозначения точки на местности (при наличии)
	X	Y			
1	2	3	4	5	6
5242	435294.79	2324995.40	Геодезический метод	0.1	-
5243	435291.03	2324995.55	Геодезический метод	0.1	-
5244	435269.91	2324996.45	Геодезический метод	0.1	-
5245	435262.52	2324997.38	Геодезический метод	0.1	-
5246	435258.96	2324998.06	Геодезический метод	0.1	-
5247	435256.32	2324998.21	Геодезический метод	0.1	-
5248	435253.16	2324998.39	Геодезический метод	0.1	-
5249	435248.05	2325000.01	Геодезический метод	0.1	-
5250	435243.57	2325000.73	Геодезический метод	0.1	-
5251	435241.06	2325000.85	Геодезический метод	0.1	-
5252	435238.63	2325000.38	Геодезический метод	0.1	-
5253	435236.82	2325000.58	Геодезический метод	0.1	-
5254	435231.90	2325001.14	Геодезический метод	0.1	-
5255	435230.58	2325002.41	Геодезический метод	0.1	-
5256	435230.30	2325003.34	Геодезический метод	0.1	-
5257	435228.42	2325003.55	Геодезический метод	0.1	-
5258	435226.76	2325003.58	Геодезический метод	0.1	-
5259	435225.31	2325003.61	Геодезический метод	0.1	-
5260	435222.21	2325003.53	Геодезический метод	0.1	-
5261	435216.56	2325006.75	Геодезический метод	0.1	-
5262	435212.05	2325007.16	Геодезический метод	0.1	-
5263	435209.54	2325004.36	Геодезический метод	0.1	-
5264	435206.09	2325006.02	Геодезический метод	0.1	-
5265	435197.97	2325006.82	Геодезический метод	0.1	-
5266	435192.50	2325008.30	Геодезический метод	0.1	-
5267	435189.47	2325009.84	Геодезический метод	0.1	-

## 2. Сведения о характерных точках границ объекта

Обозначение характерных точек границ	Координаты, м		Метод определения координат характерной точки	Средняя квадратическая погрешность положения характерной точки (Mt), м	Описание обозначения точки на местности (при наличии)
	X	Y			
1	2	3	4	5	6
5268	435187.61	2325011.04	Геодезический метод	0.1	-
5269	435183.89	2325011.12	Геодезический метод	0.1	-
5270	435179.99	2325010.14	Геодезический метод	0.1	-
5271	435176.98	2325009.36	Геодезический метод	0.1	-
5272	435174.98	2325009.38	Геодезический метод	0.1	-
5273	435075.30	2324765.01	Геодезический метод	0.1	-
5274	435037.58	2324672.55	Геодезический метод	0.1	-
5275	435036.65	2324670.26	Геодезический метод	0.1	-
5276	435014.39	2324615.69	Геодезический метод	0.1	-
5277	435011.66	2324611.69	Геодезический метод	0.1	-
5278	434997.91	2324616.10	Геодезический метод	0.1	-
5279	434986.25	2324576.76	Геодезический метод	0.1	-
5280	434928.52	2324592.26	Геодезический метод	0.1	-
5281	434894.18	2324625.50	Геодезический метод	0.1	-
5282	434885.88	2324629.81	Геодезический метод	0.1	-
5283	434882.45	2324631.11	Геодезический метод	0.1	-
5284	434867.14	2324636.13	Геодезический метод	0.1	-
5285	434838.61	2324641.21	Геодезический метод	0.1	-
5286	434815.93	2324560.95	Геодезический метод	0.1	-
5287	434802.03	2324545.68	Геодезический метод	0.1	-
5288	434786.39	2324497.83	Геодезический метод	0.1	-
5289	434792.09	2324496.21	Геодезический метод	0.1	-
5290	434787.48	2324478.67	Геодезический метод	0.1	-
5291	434781.82	2324480.36	Геодезический метод	0.1	-
5292	434758.14	2324398.59	Геодезический метод	0.1	-
5293	434754.05	2324374.09	Геодезический метод	0.1	-

## 2. Сведения о характерных точках границ объекта

Обозначение характерных точек границ	Координаты, м		Метод определения координат характерной точки	Средняя квадратическая погрешность положения характерной точки (Mt), м	Описание обозначения точки на местности (при наличии)
	X	Y			
1	2	3	4	5	6
5294	434771.59	2324401.94	Геодезический метод	0.1	-
5295	434785.87	2324419.40	Геодезический метод	0.1	-
5296	434802.28	2324437.13	Геодезический метод	0.1	-
5297	434820.27	2324453.53	Геодезический метод	0.1	-
5298	434846.99	2324473.38	Геодезический метод	0.1	-
5299	434891.97	2324501.80	Геодезический метод	0.1	-
5300	434921.88	2324451.71	Геодезический метод	0.1	-
5301	434923.94	2324422.56	Геодезический метод	0.1	-
5302	434913.91	2324351.98	Геодезический метод	0.1	-
5303	434891.98	2324294.93	Геодезический метод	0.1	-
5304	434915.54	2324287.88	Геодезический метод	0.1	-
5305	434957.42	2324275.34	Геодезический метод	0.1	-
5306	434957.60	2324275.97	Геодезический метод	0.1	-
5307	434986.16	2324371.06	Геодезический метод	0.1	-
5308	435008.90	2324446.77	Геодезический метод	0.1	-
5309	435014.78	2324466.35	Геодезический метод	0.1	-
5310	435042.71	2324559.33	Геодезический метод	0.1	-
5311	435057.63	2324608.97	Геодезический метод	0.1	-
5312	435115.61	2324646.64	Геодезический метод	0.1	-
5313	435131.15	2324656.73	Геодезический метод	0.1	-
5314	435210.53	2324709.91	Геодезический метод	0.1	-
5315	435224.89	2324719.33	Геодезический метод	0.1	-
5316	435235.14	2324726.05	Геодезический метод	0.1	-
5317	435247.84	2324737.70	Геодезический метод	0.1	-
5318	435257.89	2324747.75	Геодезический метод	0.1	-
5319	435275.88	2324773.68	Геодезический метод	0.1	-

## 2. Сведения о характерных точках границ объекта

Обозначение характерных точек границ	Координаты, м		Метод определения координат характерной точки	Средняя квадратическая погрешность положения характерной точки (Mt), м	Описание обозначения точки на местности (при наличии)
	X	Y			
1	2	3	4	5	6
5320	435295.20	2324803.84	Геодезический метод	0.1	-
5321	435305.98	2324822.88	Геодезический метод	0.1	-
5322	435306.61	2324824.00	Геодезический метод	0.1	-
5323	435325.07	2324856.59	Геодезический метод	0.1	-
5324	435342.59	2324889.20	Геодезический метод	0.1	-
5325	435344.89	2324893.48	Геодезический метод	0.1	-
5326	435349.04	2324901.20	Геодезический метод	0.1	-
5327	435370.88	2324951.70	Геодезический метод	0.1	-
5328	435381.58	2324976.92	Геодезический метод	0.1	-
5329	435387.03	2324984.66	Геодезический метод	0.1	-
5330	435389.92	2324983.75	Геодезический метод	0.1	-
5331	435396.26	2324981.77	Геодезический метод	0.1	-
5332	435400.45	2324988.82	Геодезический метод	0.1	-
5333	435405.15	2324997.09	Геодезический метод	0.1	-
5334	435432.42	2325002.73	Геодезический метод	0.1	-
5335	435456.99	2325007.56	Геодезический метод	0.1	-
5336	435465.79	2325009.38	Геодезический метод	0.1	-
5337	435465.15	2325016.55	Геодезический метод	0.1	-
5338	435464.93	2325019.04	Геодезический метод	0.1	-
5339	435464.40	2325025.02	Геодезический метод	0.1	-
5340	435461.70	2325055.47	Геодезический метод	0.1	-
5341	435480.91	2325057.61	Геодезический метод	0.1	-
5342	435483.26	2325057.87	Геодезический метод	0.1	-
5343	435483.95	2325057.95	Геодезический метод	0.1	-
5344	435483.40	2325064.83	Геодезический метод	0.1	-
5345	435487.00	2325064.39	Геодезический метод	0.1	-

## 2. Сведения о характерных точках границ объекта

Обозначение характерных точек границ	Координаты, м		Метод определения координат характерной точки	Средняя квадратическая погрешность положения характерной точки (Mt), м	Описание обозначения точки на местности (при наличии)
	X	Y			
1	2	3	4	5	6
5346	435487.06	2325064.84	Геодезический метод	0.1	-
5174	435484.10	2325066.07	Геодезический метод	0.1	-
5347	435495.26	2325107.52	Геодезический метод	0.1	-
5348	435423.66	2325127.51	Геодезический метод	0.1	-
5349	435386.86	2325137.78	Геодезический метод	0.1	-
5350	435394.40	2325164.78	Геодезический метод	0.1	-
5351	435413.79	2325234.22	Геодезический метод	0.1	-
5352	435450.58	2325223.95	Геодезический метод	0.1	-
5353	435462.71	2325267.36	Геодезический метод	0.1	-
5354	435472.68	2325303.08	Геодезический метод	0.1	-
5355	435425.87	2325315.95	Геодезический метод	0.1	-
5356	435431.77	2325337.42	Геодезический метод	0.1	-
5357	435421.46	2325340.15	Геодезический метод	0.1	-
5358	435324.87	2325365.76	Геодезический метод	0.1	-
5359	435321.97	2325366.53	Геодезический метод	0.1	-
5360	435318.05	2325367.57	Геодезический метод	0.1	-
5361	435315.68	2325368.20	Геодезический метод	0.1	-
5362	435315.18	2325368.33	Геодезический метод	0.1	-
5363	435303.08	2325322.71	Геодезический метод	0.1	-
5364	435366.88	2325314.93	Геодезический метод	0.1	-
5365	435369.95	2325292.87	Геодезический метод	0.1	-
5366	435376.66	2325244.58	Геодезический метод	0.1	-
5367	435377.58	2325238.02	Геодезический метод	0.1	-
5368	435301.44	2325217.10	Геодезический метод	0.1	-
5369	435254.69	2325204.25	Геодезический метод	0.1	-
5370	435219.44	2325188.05	Геодезический метод	0.1	-

2. Сведения о характерных точках границ объекта					
Обозначение характерных точек границ	Координаты, м		Метод определения координат характерной точки	Средняя квадратическая погрешность положения характерной точки (Mt), м	Описание обозначения точки на местности (при наличии)
	X	Y			
1	2	3	4	5	6
5371	435224.57	2325139.88	Геодезический метод	0.1	-
5372	435304.15	2325135.74	Геодезический метод	0.1	-
5373	435306.30	2325127.98	Геодезический метод	0.1	-
5374	435305.48	2325125.62	Геодезический метод	0.1	-
5375	435295.18	2325096.06	Геодезический метод	0.1	-
5376	435273.76	2325034.56	Геодезический метод	0.1	-
5377	435238.16	2325023.96	Геодезический метод	0.1	-
5378	435231.25	2325024.78	Геодезический метод	0.1	-
5379	435228.66	2325025.09	Геодезический метод	0.1	-
5380	435220.05	2325024.03	Геодезический метод	0.1	-
5381	435182.80	2325028.56	Геодезический метод	0.1	-
5382	435176.43	2325012.94	Геодезический метод	0.1	-
5383	435179.17	2325012.80	Геодезический метод	0.1	-
5384	435183.42	2325014.08	Геодезический метод	0.1	-
5385	435187.00	2325013.59	Геодезический метод	0.1	-
5386	435189.73	2325012.58	Геодезический метод	0.1	-
5387	435193.06	2325010.19	Геодезический метод	0.1	-
5388	435197.79	2325008.93	Геодезический метод	0.1	-
5389	435206.34	2325007.70	Геодезический метод	0.1	-
5390	435209.06	2325006.69	Геодезический метод	0.1	-
5391	435211.85	2325008.86	Геодезический метод	0.1	-
5392	435217.25	2325009.59	Геодезический метод	0.1	-
5393	435222.45	2325005.96	Геодезический метод	0.1	-
5394	435225.52	2325005.65	Геодезический метод	0.1	-
5395	435226.95	2325005.52	Геодезический метод	0.1	-
5396	435228.75	2325005.36	Геодезический метод	0.1	-

## 2. Сведения о характерных точках границ объекта

Обозначение характерных точек границ	Координаты, м		Метод определения координат характерной точки	Средняя квадратическая погрешность положения характерной точки (Mt), м	Описание обозначения точки на местности (при наличии)
	X	Y			
1	2	3	4	5	6
5397	435229.45	2325005.30	Геодезический метод	0.1	-
5398	435230.47	2325005.26	Геодезический метод	0.1	-
5399	435230.97	2325005.95	Геодезический метод	0.1	-
5400	435232.46	2325006.23	Геодезический метод	0.1	-
5401	435234.99	2325004.34	Геодезический метод	0.1	-
5402	435237.02	2325004.12	Геодезический метод	0.1	-
5403	435237.89	2325004.02	Геодезический метод	0.1	-
5404	435240.35	2325005.29	Геодезический метод	0.1	-
5405	435241.51	2325007.44	Геодезический метод	0.1	-
5406	435241.61	2325010.39	Геодезический метод	0.1	-
5407	435242.16	2325013.92	Геодезический метод	0.1	-
5408	435242.67	2325016.90	Геодезический метод	0.1	-
5409	435242.27	2325019.54	Геодезический метод	0.1	-
5410	435241.77	2325020.83	Геодезический метод	0.1	-
5411	435241.73	2325022.48	Геодезический метод	0.1	-
5412	435242.65	2325023.32	Геодезический метод	0.1	-
5413	435243.71	2325023.40	Геодезический метод	0.1	-
5414	435244.64	2325022.21	Геодезический метод	0.1	-
5415	435245.04	2325018.87	Геодезический метод	0.1	-
5416	435246.18	2325016.40	Геодезический метод	0.1	-
5417	435248.45	2325015.49	Геодезический метод	0.1	-
5418	435250.36	2325015.16	Геодезический метод	0.1	-
5419	435250.42	2325012.78	Геодезический метод	0.1	-
5420	435249.81	2325008.65	Геодезический метод	0.1	-
5421	435249.64	2325004.90	Геодезический метод	0.1	-
5422	435250.41	2325003.23	Геодезический метод	0.1	-

2. Сведения о характерных точках границ объекта					
Обозначение характерных точек границ	Координаты, м		Метод определения координат характерной точки	Средняя квадратическая погрешность положения характерной точки (Mt), м	Описание обозначения точки на местности (при наличии)
	X	Y			
1	2	3	4	5	6
5423	435253.46	2325002.53	Геодезический метод	0.1	-
5424	435256.46	2325002.10	Геодезический метод	0.1	-
5425	435257.95	2325002.33	Геодезический метод	0.1	-
5426	435260.26	2325002.50	Геодезический метод	0.1	-
5427	435263.83	2325001.21	Геодезический метод	0.1	-
5428	435266.35	2325000.62	Геодезический метод	0.1	-
5429	435269.05	2325000.39	Геодезический метод	0.1	-
5430	435271.15	2324999.98	Геодезический метод	0.1	-
5431	435272.59	2325000.62	Геодезический метод	0.1	-
5432	435277.80	2324999.34	Геодезический метод	0.1	-
5433	435285.49	2324998.62	Геодезический метод	0.1	-
5434	435295.16	2324998.06	Геодезический метод	0.1	-
5435	435306.10	2325000.15	Геодезический метод	0.1	-
5436	435309.30	2325003.06	Геодезический метод	0.1	-
5437	435316.30	2325004.39	Геодезический метод	0.1	-
5438	435329.02	2325005.49	Геодезический метод	0.1	-
5439	435338.12	2325004.95	Геодезический метод	0.1	-
5440	435346.50	2325003.08	Геодезический метод	0.1	-
5441	435352.02	2325004.17	Геодезический метод	0.1	-
5442	435357.26	2325006.35	Геодезический метод	0.1	-
5443	435363.15	2325009.92	Геодезический метод	0.1	-
5444	435369.15	2325012.58	Геодезический метод	0.1	-
5445	435369.64	2325012.54	Геодезический метод	0.1	-
5446	435370.40	2325012.52	Геодезический метод	0.1	-
5447	435370.89	2325012.50	Геодезический метод	0.1	-
5448	435373.45	2325013.01	Геодезический метод	0.1	-



## 2. Сведения о характерных точках границ объекта

Обозначение характерных точек границ	Координаты, м		Метод определения координат характерной точки	Средняя квадратическая погрешность положения характерной точки (Mt), м	Описание обозначения точки на местности (при наличии)
	X	Y			
1	2	3	4	5	6
5449	435377.13	2325013.39	Геодезический метод	0.1	-
5450	435380.13	2325013.70	Геодезический метод	0.1	-
5451	435388.14	2325016.51	Геодезический метод	0.1	-
5452	435393.51	2325017.53	Геодезический метод	0.1	-
5453	435395.49	2325017.93	Геодезический метод	0.1	-
5454	435396.46	2325018.12	Геодезический метод	0.1	-
5455	435399.96	2325018.82	Геодезический метод	0.1	-
5456	435402.98	2325018.83	Геодезический метод	0.1	-
5457	435404.53	2325017.83	Геодезический метод	0.1	-
5458	435406.24	2325015.78	Геодезический метод	0.1	-
5459	435407.49	2325013.91	Геодезический метод	0.1	-
5460	435411.36	2325011.20	Геодезический метод	0.1	-
5461	435413.17	2325010.76	Геодезический метод	0.1	-
5462	435416.72	2325012.24	Геодезический метод	0.1	-
5463	435420.91	2325014.44	Геодезический метод	0.1	-
5464	435425.33	2325017.78	Геодезический метод	0.1	-
5465	435427.65	2325019.94	Геодезический метод	0.1	-
5466	435429.15	2325021.43	Геодезический метод	0.1	-
5467	435429.90	2325023.88	Геодезический метод	0.1	-
5468	435429.50	2325025.67	Геодезический метод	0.1	-
5469	435428.79	2325028.83	Геодезический метод	0.1	-
5470	435429.30	2325033.33	Геодезический метод	0.1	-
5471	435430.82	2325037.49	Геодезический метод	0.1	-
5472	435434.30	2325039.57	Геодезический метод	0.1	-
5473	435436.82	2325042.78	Геодезический метод	0.1	-
5474	435437.56	2325043.85	Геодезический метод	0.1	-

## 2. Сведения о характерных точках границ объекта

Обозначение характерных точек границ	Координаты, м		Метод определения координат характерной точки	Средняя квадратическая погрешность положения характерной точки (Mt), м	Описание обозначения точки на местности (при наличии)
	X	Y			
1	2	3	4	5	6
5475	435439.36	2325046.11	Геодезический метод	0.1	-
5476	435442.86	2325050.69	Геодезический метод	0.1	-
5477	435446.58	2325055.94	Геодезический метод	0.1	-
5478	435449.53	2325060.13	Геодезический метод	0.1	-
5479	435451.52	2325064.22	Геодезический метод	0.1	-
5480	435454.76	2325067.02	Геодезический метод	0.1	-
5481	435457.53	2325067.70	Геодезический метод	0.1	-
5482	435462.05	2325067.57	Геодезический метод	0.1	-
5483	435468.89	2325064.78	Геодезический метод	0.1	-
5484	435472.74	2325064.19	Геодезический метод	0.1	-
5485	435474.98	2325064.57	Геодезический метод	0.1	-
5486	435475.64	2325065.22	Геодезический метод	0.1	-
5487	435476.64	2325066.21	Геодезический метод	0.1	-
5488	435478.59	2325068.09	Геодезический метод	0.1	-
5489	435479.55	2325068.33	Геодезический метод	0.1	-
5490	435483.49	2325069.14	Геодезический метод	0.1	-
5491	435489.45	2325069.61	Геодезический метод	0.1	-
5492	435496.81	2325068.98	Геодезический метод	0.1	-
5493	435505.92	2325066.66	Геодезический метод	0.1	-
5494	435512.51	2325065.31	Геодезический метод	0.1	-
5495	435512.64	2325065.33	Геодезический метод	0.1	-
5496	435508.92	2325090.38	Геодезический метод	0.1	-
5347	435495.26	2325107.52	Геодезический метод	0.1	-
5497	431249.38	2331539.77	Геодезический метод	0.1	-
5498	431185.51	2331291.58	Геодезический метод	0.1	-
5499	431153.29	2331300.12	Геодезический метод	0.1	-

## 2. Сведения о характерных точках границ объекта

Обозначение характерных точек границ	Координаты, м		Метод определения координат характерной точки	Средняя квадратическая погрешность положения характерной точки (Mt), м	Описание обозначения точки на местности (при наличии)
	X	Y			
1	2	3	4	5	6
5500	431150.44	2331290.00	Геодезический метод	0.1	-
5501	431143.87	2331269.18	Геодезический метод	0.1	-
5502	431111.97	2331237.55	Геодезический метод	0.1	-
5503	431107.89	2331222.12	Геодезический метод	0.1	-
5504	431098.90	2331224.60	Геодезический метод	0.1	-
5505	431084.25	2331210.08	Геодезический метод	0.1	-
5506	431081.96	2331202.55	Геодезический метод	0.1	-
5507	431076.80	2331180.03	Геодезический метод	0.1	-
5508	431075.30	2331173.48	Геодезический метод	0.1	-
5509	431074.88	2331171.67	Геодезический метод	0.1	-
5510	431073.17	2331164.21	Геодезический метод	0.1	-
5511	431072.56	2331161.60	Геодезический метод	0.1	-
5512	431071.02	2331154.86	Геодезический метод	0.1	-
5513	431070.50	2331152.65	Геодезический метод	0.1	-
5514	431068.80	2331145.75	Геодезический метод	0.1	-
5515	431067.26	2331139.51	Геодезический метод	0.1	-
5516	431064.22	2331127.16	Геодезический метод	0.1	-
5517	431007.40	2331141.79	Геодезический метод	0.1	-
5518	431005.49	2331133.63	Геодезический метод	0.1	-
5519	430998.59	2331104.54	Геодезический метод	0.1	-
5520	430995.54	2331093.01	Геодезический метод	0.1	-
5521	431157.66	2331050.19	Геодезический метод	0.1	-
5522	431220.90	2331033.47	Геодезический метод	0.1	-
5523	431234.60	2331030.03	Геодезический метод	0.1	-
5524	431257.15	2331116.15	Геодезический метод	0.1	-
5525	431261.71	2331138.47	Геодезический метод	0.1	-

## 2. Сведения о характерных точках границ объекта

Обозначение характерных точек границ	Координаты, м		Метод определения координат характерной точки	Средняя квадратическая погрешность положения характерной точки (Mt), м	Описание обозначения точки на местности (при наличии)
	X	Y			
1	2	3	4	5	6
5526	431260.01	2331148.99	Геодезический метод	0.1	-
5527	431252.88	2331157.40	Геодезический метод	0.1	-
5528	431241.09	2331164.04	Геодезический метод	0.1	-
5529	431251.39	2331199.50	Геодезический метод	0.1	-
5530	431265.68	2331250.64	Геодезический метод	0.1	-
5531	431288.47	2331330.60	Геодезический метод	0.1	-
5532	431309.28	2331411.95	Геодезический метод	0.1	-
5533	431330.24	2331520.61	Геодезический метод	0.1	-
5534	431253.21	2331538.74	Геодезический метод	0.1	-
5497	431249.38	2331539.77	Геодезический метод	0.1	-
5535	431221.18	2331118.39	Геодезический метод	0.1	-
5536	431232.46	2331126.60	Геодезический метод	0.1	-
5537	431227.16	2331133.88	Геодезический метод	0.1	-
5538	431215.92	2331125.68	Геодезический метод	0.1	-
5535	431221.18	2331118.39	Геодезический метод	0.1	-
5539	430518.16	2328906.87	Геодезический метод	0.1	-
5540	430514.43	2328909.40	Геодезический метод	0.1	-
5541	430512.39	2328911.22	Геодезический метод	0.1	-
5542	430510.45	2328912.95	Геодезический метод	0.1	-
5543	430506.48	2328917.70	Геодезический метод	0.1	-
5544	430505.68	2328918.64	Геодезический метод	0.1	-
5545	430492.61	2328933.92	Геодезический метод	0.1	-
5546	430489.31	2328939.06	Геодезический метод	0.1	-
5547	430429.89	2328892.73	Геодезический метод	0.1	-
5548	430427.89	2328791.57	Геодезический метод	0.1	-
5549	430427.86	2328790.10	Геодезический метод	0.1	-

## 2. Сведения о характерных точках границ объекта

Обозначение характерных точек границ	Координаты, м		Метод определения координат характерной точки	Средняя квадратическая погрешность положения характерной точки (Mt), м	Описание обозначения точки на местности (при наличии)
	X	Y			
1	2	3	4	5	6
5550	430432.80	2328793.40	Геодезический метод	0.1	-
5551	430436.37	2328795.49	Геодезический метод	0.1	-
5552	430440.64	2328798.43	Геодезический метод	0.1	-
5553	430444.57	2328801.25	Геодезический метод	0.1	-
5554	430449.12	2328804.25	Геодезический метод	0.1	-
5555	430453.09	2328806.84	Геодезический метод	0.1	-
5556	430458.30	2328809.42	Геодезический метод	0.1	-
5557	430461.43	2328810.16	Геодезический метод	0.1	-
5558	430464.14	2328812.66	Геодезический метод	0.1	-
5559	430466.04	2328815.33	Геодезический метод	0.1	-
5560	430467.32	2328818.15	Геодезический метод	0.1	-
5561	430469.82	2328820.45	Геодезический метод	0.1	-
5562	430473.10	2328823.25	Геодезический метод	0.1	-
5563	430476.24	2328826.83	Геодезический метод	0.1	-
5564	430479.25	2328830.69	Геодезический метод	0.1	-
5565	430481.67	2328832.60	Геодезический метод	0.1	-
5566	430485.90	2328833.91	Геодезический метод	0.1	-
5567	430489.72	2328834.91	Геодезический метод	0.1	-
5568	430492.30	2328835.37	Геодезический метод	0.1	-
5569	430494.68	2328835.80	Геодезический метод	0.1	-
5570	430510.62	2328842.58	Геодезический метод	0.1	-
5571	430514.66	2328844.32	Геодезический метод	0.1	-
5572	430517.67	2328845.73	Геодезический метод	0.1	-
5573	430519.41	2328847.45	Геодезический метод	0.1	-
5574	430519.70	2328850.62	Геодезический метод	0.1	-
5575	430518.89	2328852.94	Геодезический метод	0.1	-

## 2. Сведения о характерных точках границ объекта

Обозначение характерных точек границ	Координаты, м		Метод определения координат характерной точки	Средняя квадратическая погрешность положения характерной точки (Mt), м	Описание обозначения точки на местности (при наличии)
	X	Y			
1	2	3	4	5	6
5576	430518.30	2328854.65	Геодезический метод	0.1	-
5577	430516.86	2328865.25	Геодезический метод	0.1	-
5578	430516.10	2328872.45	Геодезический метод	0.1	-
5579	430516.45	2328878.60	Геодезический метод	0.1	-
5580	430517.48	2328884.74	Геодезический метод	0.1	-
5581	430520.77	2328897.06	Геодезический метод	0.1	-
5582	430520.87	2328901.04	Геодезический метод	0.1	-
5583	430519.93	2328904.46	Геодезический метод	0.1	-
5539	430518.16	2328906.87	Геодезический метод	0.1	-
5584	431107.45	2328941.72	Геодезический метод	0.1	-
5585	431041.26	2329020.74	Геодезический метод	0.1	-
5586	431039.63	2329022.69	Геодезический метод	0.1	-
5587	430990.75	2329088.56	Геодезический метод	0.1	-
5588	430966.48	2329112.56	Геодезический метод	0.1	-
5589	430918.80	2329152.73	Геодезический метод	0.1	-
5590	430871.77	2329191.99	Геодезический метод	0.1	-
5591	430863.72	2329199.00	Геодезический метод	0.1	-
5592	430831.39	2329227.15	Геодезический метод	0.1	-
5593	430804.72	2329249.46	Геодезический метод	0.1	-
5594	430766.99	2329272.39	Геодезический метод	0.1	-
5595	430758.12	2329276.40	Геодезический метод	0.1	-
5596	430741.37	2329283.98	Геодезический метод	0.1	-
5597	430695.97	2329299.90	Геодезический метод	0.1	-
5598	430659.97	2329299.92	Геодезический метод	0.1	-
5599	430658.81	2329299.99	Геодезический метод	0.1	-
5600	430658.76	2329299.18	Геодезический метод	0.1	-

## 2. Сведения о характерных точках границ объекта

Обозначение характерных точек границ	Координаты, м		Метод определения координат характерной точки	Средняя квадратическая погрешность положения характерной точки (Mt), м	Описание обозначения точки на местности (при наличии)
	X	Y			
1	2	3	4	5	6
5601	430658.62	2329297.27	Геодезический метод	0.1	-
5602	430658.35	2329293.23	Геодезический метод	0.1	-
5603	430658.27	2329293.11	Геодезический метод	0.1	-
5604	430656.28	2329290.18	Геодезический метод	0.1	-
5605	430653.70	2329287.98	Геодезический метод	0.1	-
5606	430647.98	2329286.21	Геодезический метод	0.1	-
5607	430640.53	2329285.25	Геодезический метод	0.1	-
5608	430637.97	2329284.92	Геодезический метод	0.1	-
5609	430628.84	2329280.72	Геодезический метод	0.1	-
5610	430621.69	2329276.40	Геодезический метод	0.1	-
5611	430616.15	2329269.82	Геодезический метод	0.1	-
5612	430615.63	2329268.06	Геодезический метод	0.1	-
5613	430614.88	2329265.51	Геодезический метод	0.1	-
5614	430612.47	2329257.34	Геодезический метод	0.1	-
5615	430611.39	2329249.41	Геодезический метод	0.1	-
5616	430611.04	2329242.29	Геодезический метод	0.1	-
5617	430612.21	2329239.31	Геодезический метод	0.1	-
5618	430612.99	2329237.38	Геодезический метод	0.1	-
5619	430616.40	2329233.91	Геодезический метод	0.1	-
5620	430619.97	2329230.89	Геодезический метод	0.1	-
5621	430622.36	2329228.88	Геодезический метод	0.1	-
5622	430622.99	2329228.34	Геодезический метод	0.1	-
5623	430629.09	2329222.40	Геодезический метод	0.1	-
5624	430631.08	2329218.89	Геодезический метод	0.1	-
5625	430631.63	2329216.04	Геодезический метод	0.1	-
5626	430631.30	2329212.34	Геодезический метод	0.1	-

## 2. Сведения о характерных точках границ объекта

Обозначение характерных точек границ	Координаты, м		Метод определения координат характерной точки	Средняя квадратическая погрешность положения характерной точки (Mt), м	Описание обозначения точки на местности (при наличии)
	X	Y			
1	2	3	4	5	6
5627	430630.20	2329209.37	Геодезический метод	0.1	-
5628	430627.43	2329206.34	Геодезический метод	0.1	-
5629	430624.20	2329203.61	Геодезический метод	0.1	-
5630	430622.65	2329202.29	Геодезический метод	0.1	-
5631	430621.61	2329201.40	Геодезический метод	0.1	-
5632	430618.56	2329199.14	Геодезический метод	0.1	-
5633	430614.33	2329194.40	Геодезический метод	0.1	-
5634	430612.02	2329191.30	Геодезический метод	0.1	-
5635	430609.51	2329187.94	Геодезический метод	0.1	-
5636	430608.48	2329186.54	Геодезический метод	0.1	-
5637	430606.45	2329182.95	Геодезический метод	0.1	-
5638	430606.45	2329180.17	Геодезический метод	0.1	-
5639	430608.40	2329176.90	Геодезический метод	0.1	-
5640	430611.41	2329173.71	Геодезический метод	0.1	-
5641	430613.34	2329171.36	Геодезический метод	0.1	-
5642	430613.68	2329168.28	Геодезический метод	0.1	-
5643	430612.92	2329166.20	Геодезический метод	0.1	-
5644	430611.17	2329164.38	Геодезический метод	0.1	-
5645	430609.51	2329162.17	Геодезический метод	0.1	-
5646	430608.63	2329159.31	Геодезический метод	0.1	-
5647	430608.16	2329156.36	Геодезический метод	0.1	-
5648	430608.67	2329151.97	Геодезический метод	0.1	-
5649	430608.13	2329146.89	Геодезический метод	0.1	-
5650	430607.49	2329143.36	Геодезический метод	0.1	-
5651	430606.27	2329139.91	Геодезический метод	0.1	-
5652	430605.03	2329137.66	Геодезический метод	0.1	-



2. Сведения о характерных точках границ объекта					
Обозначение характерных точек границ	Координаты, м		Метод определения координат характерной точки	Средняя квадратическая погрешность положения характерной точки (Mt), м	Описание обозначения точки на местности (при наличии)
	X	Y			
1	2	3	4	5	6
5653	430603.33	2329135.29	Геодезический метод	0.1	-
5654	430600.08	2329131.15	Геодезический метод	0.1	-
5655	430598.03	2329129.93	Геодезический метод	0.1	-
5656	430594.22	2329129.19	Геодезический метод	0.1	-
5657	430589.67	2329128.54	Геодезический метод	0.1	-
5658	430585.93	2329128.00	Геодезический метод	0.1	-
5659	430582.02	2329126.40	Геодезический метод	0.1	-
5660	430579.57	2329123.89	Геодезический метод	0.1	-
5661	430578.70	2329121.83	Геодезический метод	0.1	-
5662	430577.85	2329119.80	Геодезический метод	0.1	-
5663	430576.88	2329115.21	Геодезический метод	0.1	-
5664	430574.74	2329106.37	Геодезический метод	0.1	-
5665	430574.55	2329105.58	Геодезический метод	0.1	-
5666	430570.66	2329094.18	Геодезический метод	0.1	-
5667	430569.38	2329090.93	Геодезический метод	0.1	-
5668	430568.11	2329086.75	Геодезический метод	0.1	-
5669	430566.91	2329082.64	Геодезический метод	0.1	-
5670	430565.58	2329079.21	Геодезический метод	0.1	-
5671	430563.56	2329075.16	Геодезический метод	0.1	-
5672	430561.04	2329071.94	Геодезический метод	0.1	-
5673	430560.16	2329071.03	Геодезический метод	0.1	-
5674	430558.08	2329068.84	Геодезический метод	0.1	-
5675	430557.95	2329068.71	Геодезический метод	0.1	-
5676	430556.69	2329067.32	Геодезический метод	0.1	-
5677	430555.98	2329066.90	Геодезический метод	0.1	-
5678	430554.92	2329066.28	Геодезический метод	0.1	-

## 2. Сведения о характерных точках границ объекта

Обозначение характерных точек границ	Координаты, м		Метод определения координат характерной точки	Средняя квадратическая погрешность положения характерной точки (Mt), м	Описание обозначения точки на местности (при наличии)
	X	Y			
1	2	3	4	5	6
5679	430552.91	2329065.78	Геодезический метод	0.1	-
5680	430546.34	2329064.38	Геодезический метод	0.1	-
5681	430544.17	2329063.37	Геодезический метод	0.1	-
5682	430542.71	2329062.11	Геодезический метод	0.1	-
5683	430541.84	2329060.50	Геодезический метод	0.1	-
5684	430541.18	2329057.95	Геодезический метод	0.1	-
5685	430541.01	2329055.76	Геодезический метод	0.1	-
5686	430541.32	2329052.84	Геодезический метод	0.1	-
5687	430541.91	2329048.37	Геодезический метод	0.1	-
5688	430542.46	2329043.16	Геодезический метод	0.1	-
5689	430543.01	2329040.41	Геодезический метод	0.1	-
5690	430543.26	2329039.21	Геодезический метод	0.1	-
5691	430544.22	2329037.38	Геодезический метод	0.1	-
5692	430545.01	2329035.87	Геодезический метод	0.1	-
5693	430548.71	2329030.90	Геодезический метод	0.1	-
5694	430553.84	2329024.87	Геодезический метод	0.1	-
5695	430554.85	2329023.69	Геодезический метод	0.1	-
5696	430556.27	2329022.87	Геодезический метод	0.1	-
5697	430559.12	2329021.18	Геодезический метод	0.1	-
5698	430563.73	2329019.32	Геодезический метод	0.1	-
5699	430574.21	2329015.55	Геодезический метод	0.1	-
5700	430576.87	2329013.64	Геодезический метод	0.1	-
5701	430577.05	2329012.83	Геодезический метод	0.1	-
5702	430577.42	2329011.20	Геодезический метод	0.1	-
5703	430577.36	2329008.78	Геодезический метод	0.1	-
5704	430576.00	2329005.87	Геодезический метод	0.1	-

## 2. Сведения о характерных точках границ объекта

Обозначение характерных точек границ	Координаты, м		Метод определения координат характерной точки	Средняя квадратическая погрешность положения характерной точки (Mt), м	Описание обозначения точки на местности (при наличии)
	X	Y			
1	2	3	4	5	6
5705	430574.22	2329004.42	Геодезический метод	0.1	-
5706	430572.31	2329003.47	Геодезический метод	0.1	-
5707	430570.67	2329002.30	Геодезический метод	0.1	-
5708	430568.53	2329000.32	Геодезический метод	0.1	-
5709	430566.79	2328998.63	Геодезический метод	0.1	-
5710	430564.46	2328997.29	Геодезический метод	0.1	-
5711	430562.36	2328996.86	Геодезический метод	0.1	-
5712	430560.20	2328996.99	Геодезический метод	0.1	-
5713	430557.62	2328997.29	Геодезический метод	0.1	-
5714	430555.11	2328997.23	Геодезический метод	0.1	-
5715	430552.59	2328996.34	Геодезический метод	0.1	-
5716	430550.45	2328994.72	Геодезический метод	0.1	-
5717	430548.01	2328992.22	Геодезический метод	0.1	-
5718	430545.28	2328990.74	Геодезический метод	0.1	-
5719	430535.88	2328987.75	Геодезический метод	0.1	-
5720	430535.62	2328987.67	Геодезический метод	0.1	-
5721	430529.02	2328985.47	Геодезический метод	0.1	-
5722	430523.62	2328984.38	Геодезический метод	0.1	-
5723	430521.46	2328984.16	Геодезический метод	0.1	-
5724	430519.35	2328984.82	Геодезический метод	0.1	-
5725	430516.40	2328986.12	Геодезический метод	0.1	-
5726	430513.10	2328987.83	Геодезический метод	0.1	-
5727	430509.02	2328988.56	Геодезический метод	0.1	-
5728	430504.95	2328989.00	Геодезический метод	0.1	-
5729	430500.08	2328988.71	Геодезический метод	0.1	-
5730	430497.10	2328988.52	Геодезический метод	0.1	-

## 2. Сведения о характерных точках границ объекта

Обозначение характерных точек границ	Координаты, м		Метод определения координат характерной точки	Средняя квадратическая погрешность положения характерной точки (Mt), м	Описание обозначения точки на местности (при наличии)
	X	Y			
1	2	3	4	5	6
5731	430493.49	2328987.51	Геодезический метод	0.1	-
5732	430486.56	2328985.56	Геодезический метод	0.1	-
5733	430485.73	2328985.26	Геодезический метод	0.1	-
5734	430479.29	2328982.90	Геодезический метод	0.1	-
5735	430475.80	2328981.58	Геодезический метод	0.1	-
5736	430474.50	2328977.95	Геодезический метод	0.1	-
5737	430474.52	2328973.35	Геодезический метод	0.1	-
5738	430476.32	2328967.22	Геодезический метод	0.1	-
5739	430479.31	2328961.73	Геодезический метод	0.1	-
5740	430486.72	2328949.22	Геодезический метод	0.1	-
5741	430495.24	2328937.63	Геодезический метод	0.1	-
5742	430498.95	2328932.20	Геодезический метод	0.1	-
5743	430499.95	2328930.74	Геодезический метод	0.1	-
5744	430507.54	2328922.41	Геодезический метод	0.1	-
5745	430514.53	2328917.79	Геодезический метод	0.1	-
5746	430517.44	2328916.43	Геодезический метод	0.1	-
5747	430522.39	2328914.13	Геодезический метод	0.1	-
5748	430587.42	2328964.84	Геодезический метод	0.1	-
5749	430641.17	2329104.74	Геодезический метод	0.1	-
5750	430639.86	2329106.57	Геодезический метод	0.1	-
5751	430656.51	2329150.37	Геодезический метод	0.1	-
5752	430667.88	2329180.20	Геодезический метод	0.1	-
5753	430678.99	2329209.05	Геодезический метод	0.1	-
5754	430689.62	2329237.02	Геодезический метод	0.1	-
5755	430700.07	2329264.53	Геодезический метод	0.1	-
5756	430730.29	2329255.75	Геодезический метод	0.1	-

## 2. Сведения о характерных точках границ объекта

Обозначение характерных точек границ	Координаты, м		Метод определения координат характерной точки	Средняя квадратическая погрешность положения характерной точки (Mt), м	Описание обозначения точки на местности (при наличии)
	X	Y			
1	2	3	4	5	6
5757	430736.24	2329254.03	Геодезический метод	0.1	-
5758	430737.14	2329253.77	Геодезический метод	0.1	-
5759	430738.92	2329253.25	Геодезический метод	0.1	-
5760	430747.66	2329250.14	Геодезический метод	0.1	-
5761	430748.32	2329249.90	Геодезический метод	0.1	-
5762	430760.48	2329245.57	Геодезический метод	0.1	-
5763	430778.69	2329240.43	Геодезический метод	0.1	-
5764	430795.51	2329225.33	Геодезический метод	0.1	-
5765	430823.36	2329201.77	Геодезический метод	0.1	-
5766	430850.67	2329177.99	Геодезический метод	0.1	-
5767	430861.05	2329168.95	Геодезический метод	0.1	-
5768	430889.14	2329145.14	Геодезический метод	0.1	-
5769	430926.56	2329115.04	Геодезический метод	0.1	-
5770	430926.14	2329098.26	Геодезический метод	0.1	-
5771	430925.96	2329091.24	Геодезический метод	0.1	-
5772	430925.79	2329084.21	Геодезический метод	0.1	-
5773	430941.68	2329078.86	Геодезический метод	0.1	-
5774	430941.37	2329074.82	Геодезический метод	0.1	-
5775	430876.65	2329072.12	Геодезический метод	0.1	-
5776	430840.58	2329069.71	Геодезический метод	0.1	-
5777	430790.44	2329066.04	Геодезический метод	0.1	-
5778	430771.28	2329064.73	Геодезический метод	0.1	-
5779	430763.84	2329063.30	Геодезический метод	0.1	-
5780	430765.15	2329020.99	Геодезический метод	0.1	-
5781	430839.05	2329020.92	Геодезический метод	0.1	-
5782	430842.92	2328895.66	Геодезический метод	0.1	-

## 2. Сведения о характерных точках границ объекта

Обозначение характерных точек границ	Координаты, м		Метод определения координат характерной точки	Средняя квадратическая погрешность положения характерной точки (Mt), м	Описание обозначения точки на местности (при наличии)
	X	Y			
1	2	3	4	5	6
5783	430857.43	2328889.44	Геодезический метод	0.1	-
5784	430956.32	2328847.06	Геодезический метод	0.1	-
5785	430991.25	2328833.57	Геодезический метод	0.1	-
5786	431024.37	2328851.84	Геодезический метод	0.1	-
5787	431055.46	2328869.37	Геодезический метод	0.1	-
5788	431077.62	2328884.25	Геодезический метод	0.1	-
5789	431103.09	2328903.44	Геодезический метод	0.1	-
5790	431133.94	2328926.56	Геодезический метод	0.1	-
5791	431114.95	2328947.96	Геодезический метод	0.1	-
5584	431107.45	2328941.72	Геодезический метод	0.1	-
5792	430889.54	2329020.88	Геодезический метод	0.1	-
5793	430895.69	2328976.92	Геодезический метод	0.1	-
5794	431018.19	2328913.87	Геодезический метод	0.1	-
5795	431025.68	2328914.45	Геодезический метод	0.1	-
5796	431065.27	2328969.36	Геодезический метод	0.1	-
5797	431063.67	2328970.43	Геодезический метод	0.1	-
5798	431065.07	2328984.18	Геодезический метод	0.1	-
5799	431030.63	2329020.75	Геодезический метод	0.1	-
5800	431023.08	2329028.77	Геодезический метод	0.1	-
5801	431013.12	2329031.68	Геодезический метод	0.1	-
5802	431007.20	2329037.10	Геодезический метод	0.1	-
5803	430994.05	2329052.39	Геодезический метод	0.1	-
5804	430973.31	2329047.18	Геодезический метод	0.1	-
5805	430968.15	2329063.21	Геодезический метод	0.1	-
5806	430886.79	2329040.58	Геодезический метод	0.1	-
5792	430889.54	2329020.88	Геодезический метод	0.1	-

## 2. Сведения о характерных точках границ объекта

Обозначение характерных точек границ	Координаты, м		Метод определения координат характерной точки	Средняя квадратическая погрешность положения характерной точки (Mt), м	Описание обозначения точки на местности (при наличии)
	X	Y			
1	2	3	4	5	6
5807	430642.53	2329356.69	Геодезический метод	0.1	-
5808	430642.22	2329355.73	Геодезический метод	0.1	-
5809	430643.37	2329354.26	Геодезический метод	0.1	-
5810	430645.02	2329353.80	Геодезический метод	0.1	-
5811	430647.11	2329353.45	Геодезический метод	0.1	-
5812	430648.93	2329353.87	Геодезический метод	0.1	-
5813	430650.64	2329356.10	Геодезический метод	0.1	-
5814	430652.88	2329360.03	Геодезический метод	0.1	-
5815	430654.46	2329362.26	Геодезический метод	0.1	-
5816	430654.37	2329363.10	Геодезический метод	0.1	-
5817	430653.96	2329363.89	Геодезический метод	0.1	-
5818	430653.23	2329364.89	Геодезический метод	0.1	-
5819	430651.87	2329365.72	Геодезический метод	0.1	-
5820	430650.09	2329365.92	Геодезический метод	0.1	-
5821	430649.89	2329365.94	Геодезический метод	0.1	-
5822	430648.55	2329364.78	Геодезический метод	0.1	-
5823	430647.83	2329363.03	Геодезический метод	0.1	-
5824	430646.91	2329360.41	Геодезический метод	0.1	-
5825	430645.23	2329359.62	Геодезический метод	0.1	-
5826	430643.05	2329358.32	Геодезический метод	0.1	-
5807	430642.53	2329356.69	Геодезический метод	0.1	-
5827	430653.98	2329357.53	Геодезический метод	0.1	-
5828	430653.04	2329355.33	Геодезический метод	0.1	-
5829	430653.09	2329352.37	Геодезический метод	0.1	-
5830	430652.47	2329350.03	Геодезический метод	0.1	-
5831	430651.05	2329349.22	Геодезический метод	0.1	-

## 2. Сведения о характерных точках границ объекта

Обозначение характерных точек границ	Координаты, м		Метод определения координат характерной точки	Средняя квадратическая погрешность положения характерной точки (Mt), м	Описание обозначения точки на местности (при наличии)
	X	Y			
1	2	3	4	5	6
5832	430649.52	2329349.23	Геодезический метод	0.1	-
5833	430647.10	2329349.54	Геодезический метод	0.1	-
5834	430644.60	2329349.66	Геодезический метод	0.1	-
5835	430643.64	2329348.36	Геодезический метод	0.1	-
5836	430643.61	2329346.38	Геодезический метод	0.1	-
5837	430644.37	2329343.51	Геодезический метод	0.1	-
5838	430646.17	2329341.05	Геодезический метод	0.1	-
5839	430647.84	2329339.50	Геодезический метод	0.1	-
5840	430650.79	2329338.95	Геодезический метод	0.1	-
5841	430653.05	2329339.17	Геодезический метод	0.1	-
5842	430654.77	2329340.36	Геодезический метод	0.1	-
5843	430656.84	2329342.13	Геодезический метод	0.1	-
5844	430658.74	2329343.75	Геодезический метод	0.1	-
5845	430659.84	2329345.36	Геодезический метод	0.1	-
5846	430659.83	2329347.80	Геодезический метод	0.1	-
5847	430659.81	2329351.46	Геодезический метод	0.1	-
5848	430659.60	2329355.06	Геодезический метод	0.1	-
5849	430659.52	2329357.63	Геодезический метод	0.1	-
5850	430658.62	2329358.82	Геодезический метод	0.1	-
5851	430657.09	2329359.36	Геодезический метод	0.1	-
5852	430655.40	2329359.06	Геодезический метод	0.1	-
5827	430653.98	2329357.53	Геодезический метод	0.1	-
5853	431836.22	2326181.66	Геодезический метод	0.1	-
5854	431834.08	2326187.00	Геодезический метод	0.1	-
5855	431834.32	2326192.68	Геодезический метод	0.1	-
5856	431836.15	2326200.31	Геодезический метод	0.1	-



## 2. Сведения о характерных точках границ объекта

Обозначение характерных точек границ	Координаты, м		Метод определения координат характерной точки	Средняя квадратическая погрешность положения характерной точки (Mt), м	Описание обозначения точки на местности (при наличии)
	X	Y			
1	2	3	4	5	6
5857	431836.78	2326202.95	Геодезический метод	0.1	-
5858	431837.23	2326211.81	Геодезический метод	0.1	-
5859	431836.35	2326220.83	Геодезический метод	0.1	-
5860	431834.44	2326224.44	Геодезический метод	0.1	-
5861	431831.71	2326227.01	Геодезический метод	0.1	-
5862	431828.67	2326227.33	Геодезический метод	0.1	-
5863	431825.37	2326227.40	Геодезический метод	0.1	-
5864	431821.63	2326225.89	Геодезический метод	0.1	-
5865	431818.82	2326224.36	Геодезический метод	0.1	-
5866	431812.63	2326219.32	Геодезический метод	0.1	-
5867	431808.69	2326214.24	Геодезический метод	0.1	-
5868	431805.49	2326206.37	Геодезический метод	0.1	-
5869	431801.35	2326197.72	Геодезический метод	0.1	-
5870	431797.51	2326191.05	Геодезический метод	0.1	-
5871	431792.74	2326184.40	Геодезический метод	0.1	-
5872	431781.20	2326176.29	Геодезический метод	0.1	-
5873	431773.56	2326171.55	Геодезический метод	0.1	-
5874	431764.34	2326166.76	Геодезический метод	0.1	-
5875	431773.12	2326144.58	Геодезический метод	0.1	-
5876	431788.39	2326106.06	Геодезический метод	0.1	-
5877	431791.58	2326098.03	Геодезический метод	0.1	-
5878	431794.04	2326098.23	Геодезический метод	0.1	-
5879	431805.43	2326098.66	Геодезический метод	0.1	-
5880	431816.18	2326100.56	Геодезический метод	0.1	-
5881	431823.41	2326104.78	Геодезический метод	0.1	-
5882	431831.23	2326111.63	Геодезический метод	0.1	-

2. Сведения о характерных точках границ объекта					
Обозначение характерных точек границ	Координаты, м		Метод определения координат характерной точки	Средняя квадратическая погрешность положения характерной точки (Mt), м	Описание обозначения точки на местности (при наличии)
	X	Y			
1	2	3	4	5	6
5883	431836.28	2326119.34	Геодезический метод	0.1	-
5884	431839.54	2326129.86	Геодезический метод	0.1	-
5885	431841.48	2326140.93	Геодезический метод	0.1	-
5886	431844.64	2326146.69	Геодезический метод	0.1	-
5887	431850.70	2326151.86	Геодезический метод	0.1	-
5888	431854.65	2326153.63	Геодезический метод	0.1	-
5889	431855.51	2326154.01	Геодезический метод	0.1	-
5890	431863.88	2326155.70	Геодезический метод	0.1	-
5891	431893.53	2326156.42	Геодезический метод	0.1	-
5892	431904.02	2326158.19	Геодезический метод	0.1	-
5893	431909.49	2326160.33	Геодезический метод	0.1	-
5894	431912.07	2326163.85	Геодезический метод	0.1	-
5895	431912.45	2326169.53	Геодезический метод	0.1	-
5896	431910.30	2326174.47	Геодезический метод	0.1	-
5897	431905.12	2326179.74	Геодезический метод	0.1	-
5898	431899.35	2326182.37	Геодезический метод	0.1	-
5899	431894.07	2326183.14	Геодезический метод	0.1	-
5900	431882.94	2326182.57	Геодезический метод	0.1	-
5901	431867.80	2326179.44	Геодезический метод	0.1	-
5902	431850.29	2326177.41	Геодезический метод	0.1	-
5903	431845.13	2326177.62	Геодезический метод	0.1	-
5904	431843.81	2326177.67	Геодезический метод	0.1	-
5905	431840.00	2326178.81	Геодезический метод	0.1	-
5853	431836.22	2326181.66	Геодезический метод	0.1	-
5906	434198.59	2326838.53	Геодезический метод	0.1	-
5907	434101.92	2326904.05	Геодезический метод	0.1	-

## 2. Сведения о характерных точках границ объекта

Обозначение характерных точек границ	Координаты, м		Метод определения координат характерной точки	Средняя квадратическая погрешность положения характерной точки (Mt), м	Описание обозначения точки на местности (при наличии)
	X	Y			
1	2	3	4	5	6
5908	434098.70	2326899.31	Геодезический метод	0.1	-
5909	434092.57	2326890.25	Геодезический метод	0.1	-
5910	434085.71	2326884.01	Геодезический метод	0.1	-
5911	434077.70	2326879.58	Геодезический метод	0.1	-
5912	434003.95	2326872.21	Геодезический метод	0.1	-
5913	433950.39	2326866.86	Геодезический метод	0.1	-
5914	433942.68	2326866.08	Геодезический метод	0.1	-
5915	433937.00	2326865.62	Геодезический метод	0.1	-
5916	433929.41	2326865.00	Геодезический метод	0.1	-
5917	433899.71	2326862.58	Геодезический метод	0.1	-
5918	433898.88	2326919.36	Геодезический метод	0.1	-
5919	433856.11	2326918.73	Геодезический метод	0.1	-
5920	433840.00	2326918.50	Геодезический метод	0.1	-
5921	433814.27	2326882.22	Геодезический метод	0.1	-
5922	433776.10	2326889.49	Геодезический метод	0.1	-
5923	433775.13	2326928.00	Геодезический метод	0.1	-
5924	433771.70	2326941.79	Геодезический метод	0.1	-
5925	433755.68	2326954.59	Геодезический метод	0.1	-
5926	433745.14	2326959.10	Геодезический метод	0.1	-
5927	433733.93	2326963.91	Геодезический метод	0.1	-
5928	433732.60	2326979.86	Геодезический метод	0.1	-
5929	433736.58	2327004.14	Геодезический метод	0.1	-
5930	433736.90	2327004.07	Геодезический метод	0.1	-
5931	433738.52	2327016.00	Геодезический метод	0.1	-
5932	433739.50	2327022.01	Геодезический метод	0.1	-
5933	433741.68	2327035.29	Геодезический метод	0.1	-

## 2. Сведения о характерных точках границ объекта

Обозначение характерных точек границ	Координаты, м		Метод определения координат характерной точки	Средняя квадратическая погрешность положения характерной точки (Mt), м	Описание обозначения точки на местности (при наличии)
	X	Y			
1	2	3	4	5	6
5934	433756.94	2327032.79	Геодезический метод	0.1	-
5935	433761.42	2327051.74	Геодезический метод	0.1	-
5936	433729.00	2327060.35	Геодезический метод	0.1	-
5937	433743.06	2327113.29	Геодезический метод	0.1	-
5938	433741.89	2327113.51	Геодезический метод	0.1	-
5939	433713.45	2327118.77	Геодезический метод	0.1	-
5940	433699.11	2327068.29	Геодезический метод	0.1	-
5941	433693.13	2327047.26	Геодезический метод	0.1	-
5942	433685.56	2327020.62	Геодезический метод	0.1	-
5943	433692.70	2327018.47	Геодезический метод	0.1	-
5944	433711.72	2327012.75	Геодезический метод	0.1	-
5945	433703.27	2326982.85	Геодезический метод	0.1	-
5946	433702.08	2326978.93	Геодезический метод	0.1	-
5947	433694.78	2326954.99	Геодезический метод	0.1	-
5948	433692.13	2326949.15	Геодезический метод	0.1	-
5949	433682.92	2326919.85	Геодезический метод	0.1	-
5950	433673.27	2326890.23	Геодезический метод	0.1	-
5951	433671.93	2326886.54	Геодезический метод	0.1	-
5952	433661.95	2326855.66	Геодезический метод	0.1	-
5953	433652.80	2326828.41	Геодезический метод	0.1	-
5954	433650.49	2326822.90	Геодезический метод	0.1	-
5955	433641.49	2326794.30	Геодезический метод	0.1	-
5956	433632.91	2326768.66	Геодезический метод	0.1	-
5957	433629.39	2326757.29	Геодезический метод	0.1	-
5958	433480.67	2326803.38	Геодезический метод	0.1	-
5959	432997.95	2326952.98	Геодезический метод	0.1	-

## 2. Сведения о характерных точках границ объекта

Обозначение характерных точек границ	Координаты, м		Метод определения координат характерной точки	Средняя квадратическая погрешность положения характерной точки (Mt), м	Описание обозначения точки на местности (при наличии)
	X	Y			
1	2	3	4	5	6
5960	432998.78	2326958.21	Геодезический метод	0.1	-
5961	433001.88	2326993.14	Геодезический метод	0.1	-
5962	433002.44	2327000.81	Геодезический метод	0.1	-
5963	433005.94	2327019.60	Геодезический метод	0.1	-
5964	433009.21	2327046.01	Геодезический метод	0.1	-
5965	433008.01	2327050.46	Геодезический метод	0.1	-
5966	433036.47	2327145.67	Геодезический метод	0.1	-
5967	433056.98	2327214.28	Геодезический метод	0.1	-
5968	433063.88	2327237.36	Геодезический метод	0.1	-
5969	432947.81	2327208.74	Геодезический метод	0.1	-
5970	432910.76	2327199.61	Геодезический метод	0.1	-
5971	432913.54	2327190.86	Геодезический метод	0.1	-
5972	432638.04	2327110.53	Геодезический метод	0.1	-
5973	431945.88	2326915.13	Геодезический метод	0.1	-
5974	431818.28	2326902.32	Геодезический метод	0.1	-
5975	431772.48	2326897.72	Геодезический метод	0.1	-
5976	431771.56	2326887.06	Геодезический метод	0.1	-
5977	431769.12	2326880.50	Геодезический метод	0.1	-
5978	431764.38	2326875.30	Геодезический метод	0.1	-
5979	431752.37	2326870.58	Геодезический метод	0.1	-
5980	431732.08	2326865.04	Геодезический метод	0.1	-
5981	431716.81	2326862.04	Геодезический метод	0.1	-
5982	431698.11	2326853.49	Геодезический метод	0.1	-
5983	431668.69	2326838.53	Геодезический метод	0.1	-
5984	431640.96	2326824.54	Геодезический метод	0.1	-
5985	431618.61	2326815.40	Геодезический метод	0.1	-

## 2. Сведения о характерных точках границ объекта

Обозначение характерных точек границ	Координаты, м		Метод определения координат характерной точки	Средняя квадратическая погрешность положения характерной точки (Mt), м	Описание обозначения точки на местности (при наличии)
	X	Y			
1	2	3	4	5	6
5986	431607.98	2326813.30	Геодезический метод	0.1	-
5987	431597.04	2326812.20	Геодезический метод	0.1	-
5988	431586.84	2326814.72	Геодезический метод	0.1	-
5989	431579.61	2326817.18	Геодезический метод	0.1	-
5990	431572.12	2326822.96	Геодезический метод	0.1	-
5991	431562.27	2326826.80	Геодезический метод	0.1	-
5992	431547.09	2326828.76	Геодезический метод	0.1	-
5993	431534.16	2326827.36	Геодезический метод	0.1	-
5994	431519.93	2326826.66	Геодезический метод	0.1	-
5995	431505.41	2326828.61	Геодезический метод	0.1	-
5996	431491.29	2326833.53	Геодезический метод	0.1	-
5997	431473.28	2326842.82	Геодезический метод	0.1	-
5998	431457.53	2326849.10	Геодезический метод	0.1	-
5999	431445.06	2326854.31	Геодезический метод	0.1	-
6000	431439.48	2326856.41	Геодезический метод	0.1	-
6001	431433.95	2326863.73	Геодезический метод	0.1	-
6002	431408.43	2326861.17	Геодезический метод	0.1	-
6003	431406.47	2326860.98	Геодезический метод	0.1	-
6004	431236.90	2326843.95	Геодезический метод	0.1	-
6005	431311.47	2326816.12	Геодезический метод	0.1	-
6006	431390.51	2326774.38	Геодезический метод	0.1	-
6007	431433.36	2326745.64	Геодезический метод	0.1	-
6008	431475.43	2326709.72	Геодезический метод	0.1	-
6009	431526.36	2326656.79	Геодезический метод	0.1	-
6010	431576.18	2326591.93	Геодезический метод	0.1	-
6011	431607.54	2326541.64	Геодезический метод	0.1	-

## 2. Сведения о характерных точках границ объекта

Обозначение характерных точек границ	Координаты, м		Метод определения координат характерной точки	Средняя квадратическая погрешность положения характерной точки (Mt), м	Описание обозначения точки на местности (при наличии)
	X	Y			
1	2	3	4	5	6
6012	431659.36	2326431.73	Геодезический метод	0.1	-
6013	431674.23	2326394.20	Геодезический метод	0.1	-
6014	431674.78	2326392.81	Геодезический метод	0.1	-
6015	431674.94	2326392.89	Геодезический метод	0.1	-
6016	431692.19	2326398.80	Геодезический метод	0.1	-
6017	431718.22	2326403.57	Геодезический метод	0.1	-
6018	431752.66	2326411.13	Геодезический метод	0.1	-
6019	431775.64	2326416.17	Геодезический метод	0.1	-
6020	431798.80	2326423.37	Геодезический метод	0.1	-
6021	431806.84	2326427.97	Геодезический метод	0.1	-
6022	431811.75	2326435.28	Геодезический метод	0.1	-
6023	431811.84	2326439.78	Геодезический метод	0.1	-
6024	431809.56	2326444.59	Геодезический метод	0.1	-
6025	431800.18	2326452.19	Геодезический метод	0.1	-
6026	431781.36	2326463.69	Геодезический метод	0.1	-
6027	431774.34	2326469.92	Геодезический метод	0.1	-
6028	431769.77	2326479.27	Геодезический метод	0.1	-
6029	431769.66	2326487.21	Геодезический метод	0.1	-
6030	431772.49	2326495.89	Геодезический метод	0.1	-
6031	431776.57	2326501.63	Геодезический метод	0.1	-
6032	431781.92	2326504.16	Геодезический метод	0.1	-
6033	431789.06	2326504.02	Геодезический метод	0.1	-
6034	431798.51	2326500.12	Геодезический метод	0.1	-
6035	431813.67	2326490.82	Геодезический метод	0.1	-
6036	431824.63	2326483.19	Геодезический метод	0.1	-
6037	431830.32	2326476.72	Геодезический метод	0.1	-

## 2. Сведения о характерных точках границ объекта

Обозначение характерных точек границ	Координаты, м		Метод определения координат характерной точки	Средняя квадратическая погрешность положения характерной точки (Mt), м	Описание обозначения точки на местности (при наличии)
	X	Y			
1	2	3	4	5	6
6038	431837.05	2326469.18	Геодезический метод	0.1	-
6039	431842.27	2326465.63	Геодезический метод	0.1	-
6040	431851.45	2326461.74	Геодезический метод	0.1	-
6041	431866.98	2326457.72	Геодезический метод	0.1	-
6042	431880.12	2326453.22	Геодезический метод	0.1	-
6043	431901.34	2326442.47	Геодезический метод	0.1	-
6044	431918.63	2326433.65	Геодезический метод	0.1	-
6045	431931.18	2326425.98	Геодезический метод	0.1	-
6046	431941.13	2326421.02	Геодезический метод	0.1	-
6047	431955.04	2326415.18	Геодезический метод	0.1	-
6048	431964.72	2326409.43	Геодезический метод	0.1	-
6049	431969.89	2326403.50	Геодезический метод	0.1	-
6050	431973.20	2326397.08	Геодезический метод	0.1	-
6051	431973.35	2326391.52	Геодезический метод	0.1	-
6052	431970.31	2326385.23	Геодезический метод	0.1	-
6053	431965.95	2326378.97	Геодезический метод	0.1	-
6054	431957.65	2326374.11	Геодезический метод	0.1	-
6055	431946.72	2326370.36	Геодезический метод	0.1	-
6056	431915.89	2326363.84	Геодезический метод	0.1	-
6057	431905.00	2326361.94	Геодезический метод	0.1	-
6058	431889.10	2326360.68	Геодезический метод	0.1	-
6059	431878.74	2326358.51	Геодезический метод	0.1	-
6060	431869.95	2326356.04	Геодезический метод	0.1	-
6061	431865.65	2326352.68	Геодезический метод	0.1	-
6062	431865.05	2326348.99	Геодезический метод	0.1	-
6063	431865.93	2326340.50	Геодезический метод	0.1	-



## 2. Сведения о характерных точках границ объекта

Обозначение характерных точек границ	Координаты, м		Метод определения координат характерной точки	Средняя квадратическая погрешность положения характерной точки (Mt), м	Описание обозначения точки на местности (при наличии)
	X	Y			
1	2	3	4	5	6
6064	431867.55	2326329.09	Геодезический метод	0.1	-
6065	431867.40	2326321.42	Геодезический метод	0.1	-
6066	431865.99	2326316.95	Геодезический метод	0.1	-
6067	431860.61	2326312.83	Геодезический метод	0.1	-
6068	431851.00	2326308.79	Геодезический метод	0.1	-
6069	431841.45	2326307.66	Геодезический метод	0.1	-
6070	431833.27	2326308.62	Геодезический метод	0.1	-
6071	431826.99	2326312.45	Геодезический метод	0.1	-
6072	431823.38	2326317.02	Геодезический метод	0.1	-
6073	431820.87	2326323.69	Геодезический метод	0.1	-
6074	431819.91	2326328.73	Геодезический метод	0.1	-
6075	431816.55	2326332.51	Геодезический метод	0.1	-
6076	431811.81	2326333.66	Геодезический метод	0.1	-
6077	431799.12	2326334.18	Геодезический метод	0.1	-
6078	431782.94	2326334.34	Геодезический метод	0.1	-
6079	431773.45	2326334.44	Геодезический метод	0.1	-
6080	431754.90	2326332.96	Геодезический метод	0.1	-
6081	431733.70	2326331.54	Геодезический метод	0.1	-
6082	431717.82	2326331.86	Геодезический метод	0.1	-
6083	431697.81	2326334.68	Геодезический метод	0.1	-
6084	431713.52	2326295.03	Геодезический метод	0.1	-
6085	431718.40	2326294.80	Геодезический метод	0.1	-
6086	431726.05	2326293.85	Геодезический метод	0.1	-
6087	431737.91	2326291.49	Геодезический метод	0.1	-
6088	431756.91	2326288.46	Геодезический метод	0.1	-
6089	431775.39	2326286.50	Геодезический метод	0.1	-

## 2. Сведения о характерных точках границ объекта

Обозначение характерных точек границ	Координаты, м		Метод определения координат характерной точки	Средняя квадратическая погрешность положения характерной точки (Mt), м	Описание обозначения точки на местности (при наличии)
	X	Y			
1	2	3	4	5	6
6090	431790.99	2326285.92	Геодезический метод	0.1	-
6091	431801.32	2326286.24	Геодезический метод	0.1	-
6092	431801.93	2326286.34	Геодезический метод	0.1	-
6093	431808.49	2326287.42	Геодезический метод	0.1	-
6094	431821.50	2326289.54	Геодезический метод	0.1	-
6095	431840.38	2326293.92	Геодезический метод	0.1	-
6096	431869.59	2326299.15	Геодезический метод	0.1	-
6097	431887.69	2326304.07	Геодезический метод	0.1	-
6098	431894.60	2326305.52	Геодезический метод	0.1	-
6099	431899.05	2326303.05	Геодезический метод	0.1	-
6100	431904.00	2326299.51	Геодезический метод	0.1	-
6101	431907.02	2326291.77	Геодезический метод	0.1	-
6102	431909.64	2326277.43	Геодезический метод	0.1	-
6103	431913.00	2326273.13	Геодезический метод	0.1	-
6104	431917.15	2326269.34	Геодезический метод	0.1	-
6105	431922.16	2326268.18	Геодезический метод	0.1	-
6106	431934.07	2326268.47	Геодезический метод	0.1	-
6107	431964.53	2326269.44	Геодезический метод	0.1	-
6108	431973.25	2326269.00	Геодезический метод	0.1	-
6109	431989.05	2326264.97	Геодезический метод	0.1	-
6110	432005.65	2326261.46	Геодезический метод	0.1	-
6111	432020.68	2326258.77	Геодезический метод	0.1	-
6112	432031.18	2326254.86	Геодезический метод	0.1	-
6113	432041.37	2326248.30	Геодезический метод	0.1	-
6114	432063.93	2326225.08	Геодезический метод	0.1	-
6115	432096.71	2326184.46	Геодезический метод	0.1	-

## 2. Сведения о характерных точках границ объекта

Обозначение характерных точек границ	Координаты, м		Метод определения координат характерной точки	Средняя квадратическая погрешность положения характерной точки (Mt), м	Описание обозначения точки на местности (при наличии)
	X	Y			
1	2	3	4	5	6
6116	432116.50	2326155.48	Геодезический метод	0.1	-
6117	432122.37	2326144.51	Геодезический метод	0.1	-
6118	432125.06	2326133.87	Геодезический метод	0.1	-
6119	432126.89	2326119.54	Геодезический метод	0.1	-
6120	432126.55	2326102.61	Геодезический метод	0.1	-
6121	432125.13	2326084.64	Геодезический метод	0.1	-
6122	432120.75	2326064.62	Геодезический метод	0.1	-
6123	432116.45	2326048.30	Геодезический метод	0.1	-
6124	432112.27	2326037.80	Геодезический метод	0.1	-
6125	432105.14	2326025.77	Геодезический метод	0.1	-
6126	432096.30	2326007.16	Геодезический метод	0.1	-
6127	432087.76	2325977.43	Геодезический метод	0.1	-
6128	432083.58	2325962.80	Геодезический метод	0.1	-
6129	432133.25	2325949.90	Геодезический метод	0.1	-
6130	432141.52	2325968.60	Геодезический метод	0.1	-
6131	432147.58	2325977.31	Геодезический метод	0.1	-
6132	432156.07	2325984.68	Геодезический метод	0.1	-
6133	432169.67	2325989.96	Геодезический метод	0.1	-
6134	432184.78	2325991.24	Геодезический метод	0.1	-
6135	432214.26	2325996.20	Геодезический метод	0.1	-
6136	432240.58	2326002.42	Геодезический метод	0.1	-
6137	432257.02	2326010.42	Геодезический метод	0.1	-
6138	432274.73	2326022.37	Геодезический метод	0.1	-
6139	432294.20	2326043.01	Геодезический метод	0.1	-
6140	432306.59	2326066.98	Геодезический метод	0.1	-
6141	432315.82	2326090.05	Геодезический метод	0.1	-

## 2. Сведения о характерных точках границ объекта

Обозначение характерных точек границ	Координаты, м		Метод определения координат характерной точки	Средняя квадратическая погрешность положения характерной точки (Mt), м	Описание обозначения точки на местности (при наличии)
	X	Y			
1	2	3	4	5	6
6142	432318.72	2326097.30	Геодезический метод	0.1	-
6143	432330.88	2326129.20	Геодезический метод	0.1	-
6144	432334.94	2326140.08	Геодезический метод	0.1	-
6145	432338.44	2326146.15	Геодезический метод	0.1	-
6146	432342.97	2326150.08	Геодезический метод	0.1	-
6147	432346.15	2326150.23	Геодезический метод	0.1	-
6148	432352.07	2326150.11	Геодезический метод	0.1	-
6149	432364.46	2326144.99	Геодезический метод	0.1	-
6150	432395.71	2326130.17	Геодезический метод	0.1	-
6151	432432.92	2326106.97	Геодезический метод	0.1	-
6152	432474.06	2326079.04	Геодезический метод	0.1	-
6153	432497.60	2326059.72	Геодезический метод	0.1	-
6154	432528.93	2326028.39	Геодезический метод	0.1	-
6155	432531.55	2326026.05	Геодезический метод	0.1	-
6156	432541.41	2326017.24	Геодезический метод	0.1	-
6157	432562.41	2325998.50	Геодезический метод	0.1	-
6158	432578.25	2325986.11	Геодезический метод	0.1	-
6159	432589.11	2325978.90	Геодезический метод	0.1	-
6160	432601.71	2325973.99	Геодезический метод	0.1	-
6161	432622.77	2325968.48	Геодезический метод	0.1	-
6162	432658.82	2325960.98	Геодезический метод	0.1	-
6163	432722.38	2325952.70	Геодезический метод	0.1	-
6164	432742.48	2325951.87	Геодезический метод	0.1	-
6165	432749.48	2325952.79	Геодезический метод	0.1	-
6166	432752.70	2325954.84	Геодезический метод	0.1	-
6167	432753.83	2325958.21	Геодезический метод	0.1	-

2. Сведения о характерных точках границ объекта					
Обозначение характерных точек границ	Координаты, м		Метод определения координат характерной точки	Средняя квадратическая погрешность положения характерной точки (Mt), м	Описание обозначения точки на местности (при наличии)
	X	Y			
1	2	3	4	5	6
6168	432752.20	2325961.63	Геодезический метод	0.1	-
6169	432737.87	2325975.47	Геодезический метод	0.1	-
6170	432713.85	2325991.41	Геодезический метод	0.1	-
6171	432675.74	2326012.08	Геодезический метод	0.1	-
6172	432654.80	2326023.51	Геодезический метод	0.1	-
6173	432648.38	2326030.63	Геодезический метод	0.1	-
6174	432645.17	2326039.38	Геодезический метод	0.1	-
6175	432646.96	2326044.00	Геодезический метод	0.1	-
6176	432651.05	2326047.72	Геодезический метод	0.1	-
6177	432656.15	2326048.26	Геодезический метод	0.1	-
6178	432661.83	2326046.66	Геодезический метод	0.1	-
6179	432671.47	2326041.80	Геодезический метод	0.1	-
6180	432687.76	2326030.89	Геодезический метод	0.1	-
6181	432720.17	2326010.76	Геодезический метод	0.1	-
6182	432759.18	2325992.40	Геодезический метод	0.1	-
6183	432779.37	2325986.06	Геодезический метод	0.1	-
6184	432795.04	2325981.88	Геодезический метод	0.1	-
6185	432822.33	2325974.60	Геодезический метод	0.1	-
6186	432866.47	2325959.10	Геодезический метод	0.1	-
6187	432928.16	2325931.60	Геодезический метод	0.1	-
6188	432965.95	2325915.80	Геодезический метод	0.1	-
6189	432972.03	2325912.72	Геодезический метод	0.1	-
6190	432977.23	2325908.16	Геодезический метод	0.1	-
6191	432982.48	2325906.36	Геодезический метод	0.1	-
6192	432994.53	2325905.48	Геодезический метод	0.1	-
6193	433008.96	2325907.10	Геодезический метод	0.1	-

2. Сведения о характерных точках границ объекта					
Обозначение характерных точек границ	Координаты, м		Метод определения координат характерной точки	Средняя квадратическая погрешность положения характерной точки (Mt), м	Описание обозначения точки на местности (при наличии)
	X	Y			
1	2	3	4	5	6
6194	433022.10	2325907.89	Геодезический метод	0.1	-
6195	433036.25	2325906.12	Геодезический метод	0.1	-
6196	433039.08	2325905.06	Геодезический метод	0.1	-
6197	433052.85	2325899.86	Геодезический метод	0.1	-
6198	433072.29	2325887.61	Геодезический метод	0.1	-
6199	433090.70	2325876.65	Геодезический метод	0.1	-
6200	433100.76	2325871.58	Геодезический метод	0.1	-
6201	433114.03	2325868.13	Геодезический метод	0.1	-
6202	433146.48	2325860.91	Геодезический метод	0.1	-
6203	433180.90	2325856.19	Геодезический метод	0.1	-
6204	433192.76	2325856.38	Геодезический метод	0.1	-
6205	433205.96	2325859.92	Геодезический метод	0.1	-
6206	433217.58	2325869.64	Геодезический метод	0.1	-
6207	433226.30	2325881.95	Геодезический метод	0.1	-
6208	433231.03	2325895.83	Геодезический метод	0.1	-
6209	433235.35	2325920.93	Геодезический метод	0.1	-
6210	433238.00	2325947.34	Геодезический метод	0.1	-
6211	433240.56	2325958.72	Геодезический метод	0.1	-
6212	433243.42	2325963.96	Геодезический метод	0.1	-
6213	433247.89	2325965.14	Геодезический метод	0.1	-
6214	433253.80	2325964.38	Геодезический метод	0.1	-
6215	433259.96	2325965.32	Геодезический метод	0.1	-
6216	433265.10	2325968.18	Геодезический метод	0.1	-
6217	433267.95	2325973.20	Геодезический метод	0.1	-
6218	433269.86	2325983.96	Геодезический метод	0.1	-
6219	433272.06	2325987.73	Геодезический метод	0.1	-

## 2. Сведения о характерных точках границ объекта

Обозначение характерных точек границ	Координаты, м		Метод определения координат характерной точки	Средняя квадратическая погрешность положения характерной точки (Mt), м	Описание обозначения точки на местности (при наличии)
	X	Y			
1	2	3	4	5	6
6220	433275.88	2325988.50	Геодезический метод	0.1	-
6221	433283.25	2325986.23	Геодезический метод	0.1	-
6222	433288.70	2325983.79	Геодезический метод	0.1	-
6223	433296.06	2325981.10	Геодезический метод	0.1	-
6224	433303.56	2325979.09	Геодезический метод	0.1	-
6225	433306.98	2325988.63	Геодезический метод	0.1	-
6226	433312.17	2326002.40	Геодезический метод	0.1	-
6227	433314.52	2326008.62	Геодезический метод	0.1	-
6228	433305.13	2326013.04	Геодезический метод	0.1	-
6229	433246.49	2326038.44	Геодезический метод	0.1	-
6230	433234.71	2326044.37	Геодезический метод	0.1	-
6231	433228.20	2326050.06	Геодезический метод	0.1	-
6232	433220.14	2326057.10	Геодезический метод	0.1	-
6233	433205.78	2326066.39	Геодезический метод	0.1	-
6234	433176.71	2326081.54	Геодезический метод	0.1	-
6235	433153.68	2326094.18	Геодезический метод	0.1	-
6236	433111.75	2326114.61	Геодезический метод	0.1	-
6237	433106.22	2326116.31	Геодезический метод	0.1	-
6238	433105.12	2326126.92	Геодезический метод	0.1	-
6239	433102.27	2326156.35	Геодезический метод	0.1	-
6240	433099.47	2326174.67	Геодезический метод	0.1	-
6241	433098.92	2326186.98	Геодезический метод	0.1	-
6242	433096.69	2326200.92	Геодезический метод	0.1	-
6243	433095.40	2326215.77	Геодезический метод	0.1	-
6244	433095.80	2326222.24	Геодезический метод	0.1	-
6245	433096.95	2326226.98	Геодезический метод	0.1	-

## 2. Сведения о характерных точках границ объекта

Обозначение характерных точек границ	Координаты, м		Метод определения координат характерной точки	Средняя квадратическая погрешность положения характерной точки (Mt), м	Описание обозначения точки на местности (при наличии)
	X	Y			
1	2	3	4	5	6
6246	433098.30	2326228.28	Геодезический метод	0.1	-
6247	433101.64	2326229.25	Геодезический метод	0.1	-
6248	433107.20	2326229.55	Геодезический метод	0.1	-
6249	433111.26	2326227.75	Геодезический метод	0.1	-
6250	433116.61	2326224.20	Геодезический метод	0.1	-
6251	433120.45	2326218.28	Геодезический метод	0.1	-
6252	433123.23	2326204.75	Геодезический метод	0.1	-
6253	433125.29	2326195.45	Геодезический метод	0.1	-
6254	433126.69	2326192.64	Геодезический метод	0.1	-
6255	433129.95	2326189.91	Геодезический метод	0.1	-
6256	433139.26	2326185.90	Геодезический метод	0.1	-
6257	433151.06	2326180.50	Геодезический метод	0.1	-
6258	433162.12	2326178.03	Геодезический метод	0.1	-
6259	433177.14	2326174.94	Геодезический метод	0.1	-
6260	433184.42	2326174.67	Геодезический метод	0.1	-
6261	433189.61	2326176.41	Геодезический метод	0.1	-
6262	433194.19	2326180.16	Геодезический метод	0.1	-
6263	433197.21	2326185.66	Геодезический метод	0.1	-
6264	433201.63	2326194.96	Геодезический метод	0.1	-
6265	433204.97	2326202.96	Геодезический метод	0.1	-
6266	433207.54	2326212.17	Геодезический метод	0.1	-
6267	433208.16	2326223.54	Геодезический метод	0.1	-
6268	433208.51	2326233.99	Геодезический метод	0.1	-
6269	433208.63	2326240.07	Геодезический метод	0.1	-
6270	433207.82	2326245.51	Геодезический метод	0.1	-
6271	433204.58	2326249.02	Геодезический метод	0.1	-



## 2. Сведения о характерных точках границ объекта

Обозначение характерных точек границ	Координаты, м		Метод определения координат характерной точки	Средняя квадратическая погрешность положения характерной точки (Mt), м	Описание обозначения точки на местности (при наличии)
	X	Y			
1	2	3	4	5	6
6272	433200.91	2326250.81	Геодезический метод	0.1	-
6273	433194.72	2326252.26	Геодезический метод	0.1	-
6274	433188.00	2326253.59	Геодезический метод	0.1	-
6275	433184.73	2326255.64	Геодезический метод	0.1	-
6276	433183.07	2326258.72	Геодезический метод	0.1	-
6277	433183.13	2326261.49	Геодезический метод	0.1	-
6278	433184.27	2326265.31	Геодезический метод	0.1	-
6279	433189.36	2326275.00	Геодезический метод	0.1	-
6280	433193.90	2326283.64	Геодезический метод	0.1	-
6281	433196.17	2326291.13	Геодезический метод	0.1	-
6282	433196.18	2326298.41	Геодезический метод	0.1	-
6283	433194.61	2326305.85	Геодезический метод	0.1	-
6284	433191.53	2326310.55	Геодезический метод	0.1	-
6285	433188.41	2326312.86	Геодезический метод	0.1	-
6286	433184.33	2326314.00	Геодезический метод	0.1	-
6287	433179.82	2326313.70	Геодезический метод	0.1	-
6288	433176.86	2326311.37	Геодезический метод	0.1	-
6289	433172.37	2326304.98	Геодезический метод	0.1	-
6290	433164.87	2326294.15	Геодезический метод	0.1	-
6291	433144.38	2326268.89	Геодезический метод	0.1	-
6292	433131.95	2326256.05	Геодезический метод	0.1	-
6293	433125.90	2326251.54	Геодезический метод	0.1	-
6294	433122.42	2326249.49	Геодезический метод	0.1	-
6295	433119.50	2326248.89	Геодезический метод	0.1	-
6296	433115.93	2326249.49	Геодезический метод	0.1	-
6297	433112.13	2326251.15	Геодезический метод	0.1	-

## 2. Сведения о характерных точках границ объекта

Обозначение характерных точек границ	Координаты, м		Метод определения координат характерной точки	Средняя квадратическая погрешность положения характерной точки (Mt), м	Описание обозначения точки на местности (при наличии)
	X	Y			
1	2	3	4	5	6
6298	433100.49	2326257.61	Геодезический метод	0.1	-
6299	433091.79	2326265.99	Геодезический метод	0.1	-
6300	433087.13	2326272.60	Геодезический метод	0.1	-
6301	433083.20	2326279.79	Геодезический метод	0.1	-
6302	433081.46	2326285.25	Геодезический метод	0.1	-
6303	433077.90	2326312.05	Геодезический метод	0.1	-
6304	433075.71	2326341.08	Геодезический метод	0.1	-
6305	433072.03	2326374.89	Геодезический метод	0.1	-
6306	433066.55	2326417.74	Геодезический метод	0.1	-
6307	433061.78	2326450.12	Геодезический метод	0.1	-
6308	433054.10	2326502.41	Геодезический метод	0.1	-
6309	433048.73	2326537.46	Геодезический метод	0.1	-
6310	433048.35	2326542.44	Геодезический метод	0.1	-
6311	433047.68	2326551.24	Геодезический метод	0.1	-
6312	433046.10	2326571.12	Геодезический метод	0.1	-
6313	433042.99	2326594.07	Геодезический метод	0.1	-
6314	433041.23	2326611.44	Геодезический метод	0.1	-
6315	433039.26	2326631.99	Геодезический метод	0.1	-
6316	433039.08	2326633.65	Геодезический метод	0.1	-
6317	433036.48	2326657.85	Геодезический метод	0.1	-
6318	433033.70	2326674.04	Геодезический метод	0.1	-
6319	433028.07	2326706.84	Геодезический метод	0.1	-
6320	433023.65	2326727.31	Геодезический метод	0.1	-
6321	433015.01	2326767.29	Геодезический метод	0.1	-
6322	433011.98	2326787.73	Геодезический метод	0.1	-
6323	433007.71	2326812.16	Геодезический метод	0.1	-

## 2. Сведения о характерных точках границ объекта

Обозначение характерных точек границ	Координаты, м		Метод определения координат характерной точки	Средняя квадратическая погрешность положения характерной точки (Mt), м	Описание обозначения точки на местности (при наличии)
	X	Y			
1	2	3	4	5	6
6324	433005.40	2326841.58	Геодезический метод	0.1	-
6325	433001.70	2326868.12	Геодезический метод	0.1	-
6326	432999.78	2326891.19	Геодезический метод	0.1	-
6327	432998.76	2326905.76	Геодезический метод	0.1	-
6328	433000.23	2326918.15	Геодезический метод	0.1	-
6329	433014.92	2326913.42	Геодезический метод	0.1	-
6330	433206.03	2326851.87	Геодезический метод	0.1	-
6331	433207.28	2326835.76	Геодезический метод	0.1	-
6332	433630.13	2326704.72	Геодезический метод	0.1	-
6333	433793.44	2326708.48	Геодезический метод	0.1	-
6334	433793.11	2326722.79	Геодезический метод	0.1	-
6335	433792.24	2326760.56	Геодезический метод	0.1	-
6336	433805.31	2326802.10	Геодезический метод	0.1	-
6337	434082.68	2326829.83	Геодезический метод	0.1	-
6338	434093.53	2326830.92	Геодезический метод	0.1	-
6339	434117.21	2326833.28	Геодезический метод	0.1	-
6340	434132.84	2326822.69	Геодезический метод	0.1	-
6341	434132.46	2326760.43	Геодезический метод	0.1	-
6342	434192.68	2326786.82	Геодезический метод	0.1	-
6343	434222.11	2326801.04	Геодезический метод	0.1	-
6344	434245.00	2326811.06	Геодезический метод	0.1	-
5906	434198.59	2326838.53	Геодезический метод	0.1	-
6345	433057.15	2326314.89	Геодезический метод	0.1	-
6346	433056.47	2326330.12	Геодезический метод	0.1	-
6347	433054.25	2326351.01	Геодезический метод	0.1	-
6348	433052.59	2326375.79	Геодезический метод	0.1	-

## 2. Сведения о характерных точках границ объекта

Обозначение характерных точек границ	Координаты, м		Метод определения координат характерной точки	Средняя квадратическая погрешность положения характерной точки (Mt), м	Описание обозначения точки на местности (при наличии)
	X	Y			
1	2	3	4	5	6
6349	433051.11	2326392.09	Геодезический метод	0.1	-
6350	433045.28	2326414.37	Геодезический метод	0.1	-
6351	433040.57	2326443.58	Геодезический метод	0.1	-
6352	433033.73	2326497.63	Геодезический метод	0.1	-
6353	433028.81	2326533.59	Геодезический метод	0.1	-
6354	433027.10	2326546.06	Геодезический метод	0.1	-
6355	433013.71	2326603.56	Геодезический метод	0.1	-
6356	433009.14	2326639.38	Геодезический метод	0.1	-
6357	433000.82	2326702.07	Геодезический метод	0.1	-
6358	432991.33	2326772.72	Геодезический метод	0.1	-
6359	432982.44	2326823.52	Геодезический метод	0.1	-
6360	432969.33	2326911.11	Геодезический метод	0.1	-
6361	432970.44	2326933.58	Геодезический метод	0.1	-
6362	432975.57	2326958.29	Геодезический метод	0.1	-
6363	432985.37	2326986.09	Геодезический метод	0.1	-
6364	432992.78	2327007.23	Геодезический метод	0.1	-
6365	432999.75	2327041.49	Геодезический метод	0.1	-
6366	433026.07	2327142.86	Геодезический метод	0.1	-
6367	433037.43	2327186.61	Геодезический метод	0.1	-
6368	433032.50	2327188.36	Геодезический метод	0.1	-
6369	432999.24	2327179.44	Геодезический метод	0.1	-
6370	432928.49	2327161.82	Геодезический метод	0.1	-
6371	432873.13	2327146.54	Геодезический метод	0.1	-
6372	432774.10	2327117.32	Геодезический метод	0.1	-
6373	432664.17	2327086.26	Геодезический метод	0.1	-
6374	432661.93	2327073.41	Геодезический метод	0.1	-

## 2. Сведения о характерных точках границ объекта

Обозначение характерных точек границ	Координаты, м		Метод определения координат характерной точки	Средняя квадратическая погрешность положения характерной точки (Mt), м	Описание обозначения точки на местности (при наличии)
	X	Y			
1	2	3	4	5	6
6375	432677.36	2327051.59	Геодезический метод	0.1	-
6376	432680.38	2327047.14	Геодезический метод	0.1	-
6377	432686.68	2327037.84	Геодезический метод	0.1	-
6378	432690.85	2327031.47	Геодезический метод	0.1	-
6379	432692.31	2327021.85	Геодезический метод	0.1	-
6380	432690.52	2327014.94	Геодезический метод	0.1	-
6381	432687.44	2327010.04	Геодезический метод	0.1	-
6382	432682.43	2327007.49	Геодезический метод	0.1	-
6383	432676.13	2327006.96	Геодезический метод	0.1	-
6384	432667.59	2327010.11	Геодезический метод	0.1	-
6385	432657.55	2327020.57	Геодезический метод	0.1	-
6386	432645.88	2327037.66	Геодезический метод	0.1	-
6387	432636.03	2327052.10	Геодезический метод	0.1	-
6388	432619.95	2327075.17	Геодезический метод	0.1	-
6389	432504.18	2327045.90	Геодезический метод	0.1	-
6390	432344.04	2327005.22	Геодезический метод	0.1	-
6391	432286.56	2326989.44	Геодезический метод	0.1	-
6392	432231.73	2326974.15	Геодезический метод	0.1	-
6393	432208.80	2326965.61	Геодезический метод	0.1	-
6394	432182.62	2326956.48	Геодезический метод	0.1	-
6395	432159.65	2326949.67	Геодезический метод	0.1	-
6396	432156.63	2326947.42	Геодезический метод	0.1	-
6397	432159.51	2326942.40	Геодезический метод	0.1	-
6398	432177.36	2326925.49	Геодезический метод	0.1	-
6399	432196.40	2326912.32	Геодезический метод	0.1	-
6400	432202.48	2326908.12	Геодезический метод	0.1	-

## 2. Сведения о характерных точках границ объекта

Обозначение характерных точек границ	Координаты, м		Метод определения координат характерной точки	Средняя квадратическая погрешность положения характерной точки (Mt), м	Описание обозначения точки на местности (при наличии)
	X	Y			
1	2	3	4	5	6
6401	432222.71	2326894.47	Геодезический метод	0.1	-
6402	432243.16	2326875.20	Геодезический метод	0.1	-
6403	432259.19	2326850.07	Геодезический метод	0.1	-
6404	432269.71	2326830.67	Геодезический метод	0.1	-
6405	432275.13	2326820.30	Геодезический метод	0.1	-
6406	432282.96	2326815.18	Геодезический метод	0.1	-
6407	432289.88	2326813.72	Геодезический метод	0.1	-
6408	432300.49	2326814.83	Геодезический метод	0.1	-
6409	432322.70	2326817.03	Геодезический метод	0.1	-
6410	432356.13	2326818.34	Геодезический метод	0.1	-
6411	432387.19	2326816.38	Геодезический метод	0.1	-
6412	432408.26	2326811.32	Геодезический метод	0.1	-
6413	432424.74	2326808.34	Геодезический метод	0.1	-
6414	432458.77	2326806.33	Геодезический метод	0.1	-
6415	432501.45	2326806.79	Геодезический метод	0.1	-
6416	432523.28	2326806.68	Геодезический метод	0.1	-
6417	432537.81	2326805.39	Геодезический метод	0.1	-
6418	432545.05	2326803.59	Геодезический метод	0.1	-
6419	432549.60	2326799.53	Геодезический метод	0.1	-
6420	432551.16	2326794.87	Геодезический метод	0.1	-
6421	432551.00	2326786.93	Геодезический метод	0.1	-
6422	432546.04	2326770.82	Геодезический метод	0.1	-
6423	432541.73	2326754.04	Геодезический метод	0.1	-
6424	432539.16	2326741.52	Геодезический метод	0.1	-
6425	432534.23	2326726.74	Геодезический метод	0.1	-
6426	432534.71	2326717.46	Геодезический метод	0.1	-

## 2. Сведения о характерных точках границ объекта

Обозначение характерных точек границ	Координаты, м		Метод определения координат характерной точки	Средняя квадратическая погрешность положения характерной точки (Mt), м	Описание обозначения точки на местности (при наличии)
	X	Y			
1	2	3	4	5	6
6427	432536.55	2326710.48	Геодезический метод	0.1	-
6428	432541.42	2326706.08	Геодезический метод	0.1	-
6429	432545.28	2326700.71	Геодезический метод	0.1	-
6430	432551.45	2326694.96	Геодезический метод	0.1	-
6431	432557.99	2326691.19	Геодезический метод	0.1	-
6432	432566.21	2326688.71	Геодезический метод	0.1	-
6433	432577.08	2326686.17	Геодезический метод	0.1	-
6434	432584.95	2326682.71	Геодезический метод	0.1	-
6435	432592.13	2326677.93	Геодезический метод	0.1	-
6436	432595.93	2326669.58	Геодезический метод	0.1	-
6437	432600.58	2326654.27	Геодезический метод	0.1	-
6438	432604.46	2326649.89	Геодезический метод	0.1	-
6439	432608.71	2326647.16	Геодезический метод	0.1	-
6440	432613.34	2326647.40	Геодезический метод	0.1	-
6441	432617.34	2326648.97	Геодезический метод	0.1	-
6442	432623.65	2326649.84	Геодезический метод	0.1	-
6443	432630.25	2326649.37	Геодезический метод	0.1	-
6444	432635.46	2326644.96	Геодезический метод	0.1	-
6445	432640.80	2326631.29	Геодезический метод	0.1	-
6446	432648.19	2326620.23	Геодезический метод	0.1	-
6447	432653.09	2326617.48	Геодезический метод	0.1	-
6448	432658.70	2326616.71	Геодезический метод	0.1	-
6449	432663.71	2326619.25	Геодезический метод	0.1	-
6450	432665.81	2326624.50	Геодезический метод	0.1	-
6451	432666.66	2326634.08	Геодезический метод	0.1	-
6452	432666.23	2326645.33	Геодезический метод	0.1	-

## 2. Сведения о характерных точках границ объекта

Обозначение характерных точек границ	Координаты, м		Метод определения координат характерной точки	Средняя квадратическая погрешность положения характерной точки (Mt), м	Описание обозначения точки на местности (при наличии)
	X	Y			
1	2	3	4	5	6
6453	432666.40	2326653.93	Геодезический метод	0.1	-
6454	432668.51	2326660.17	Геодезический метод	0.1	-
6455	432674.94	2326666.99	Геодезический метод	0.1	-
6456	432691.58	2326672.28	Геодезический метод	0.1	-
6457	432702.15	2326671.40	Геодезический метод	0.1	-
6458	432710.39	2326669.91	Геодезический метод	0.1	-
6459	432716.25	2326665.49	Геодезический метод	0.1	-
6460	432727.34	2326657.33	Геодезический метод	0.1	-
6461	432735.93	2326657.16	Геодезический метод	0.1	-
6462	432741.64	2326661.34	Геодезический метод	0.1	-
6463	432742.76	2326667.60	Геодезический метод	0.1	-
6464	432744.90	2326675.17	Геодезический метод	0.1	-
6465	432748.92	2326677.73	Геодезический метод	0.1	-
6466	432754.24	2326679.28	Геодезический метод	0.1	-
6467	432761.51	2326678.47	Геодезический метод	0.1	-
6468	432768.07	2326676.02	Геодезический метод	0.1	-
6469	432770.64	2326672.00	Геодезический метод	0.1	-
6470	432773.13	2326664.34	Геодезический метод	0.1	-
6471	432776.63	2326657.65	Геодезический метод	0.1	-
6472	432780.86	2326653.93	Геодезический метод	0.1	-
6473	432788.78	2326653.11	Геодезический метод	0.1	-
6474	432802.02	2326653.50	Геодезический метод	0.1	-
6475	432823.12	2326650.10	Геодезический метод	0.1	-
6476	432850.43	2326642.93	Геодезический метод	0.1	-
6477	432891.42	2326625.23	Геодезический метод	0.1	-
6478	432906.17	2326618.31	Геодезический метод	0.1	-



## 2. Сведения о характерных точках границ объекта

Обозначение характерных точек границ	Координаты, м		Метод определения координат характерной точки	Средняя квадратическая погрешность положения характерной точки (Mt), м	Описание обозначения точки на местности (при наличии)
	X	Y			
1	2	3	4	5	6
6479	432915.00	2326613.50	Геодезический метод	0.1	-
6480	432927.73	2326604.64	Геодезический метод	0.1	-
6481	432940.47	2326597.11	Геодезический метод	0.1	-
6482	432955.12	2326585.23	Геодезический метод	0.1	-
6483	432960.22	2326575.87	Геодезический метод	0.1	-
6484	432960.69	2326566.26	Геодезический метод	0.1	-
6485	432958.22	2326558.71	Геодезический метод	0.1	-
6486	432953.40	2326549.21	Геодезический метод	0.1	-
6487	432950.63	2326542.98	Геодезический метод	0.1	-
6488	432951.15	2326536.36	Геодезический метод	0.1	-
6489	432955.01	2326530.98	Геодезический метод	0.1	-
6490	432961.22	2326527.22	Геодезический метод	0.1	-
6491	432971.12	2326526.03	Геодезический метод	0.1	-
6492	432979.78	2326528.83	Геодезический метод	0.1	-
6493	432986.85	2326534.97	Геодезический метод	0.1	-
6494	432995.59	2326541.74	Геодезический метод	0.1	-
6495	433001.91	2326543.27	Геодезический метод	0.1	-
6496	433007.49	2326541.50	Геодезический метод	0.1	-
6497	433012.38	2326537.76	Геодезический метод	0.1	-
6498	433015.56	2326531.41	Геодезический метод	0.1	-
6499	433015.87	2326527.16	Геодезический метод	0.1	-
6500	433016.34	2326520.81	Геодезический метод	0.1	-
6501	433015.43	2326508.59	Геодезический метод	0.1	-
6502	433011.49	2326493.78	Геодезический метод	0.1	-
6503	433005.99	2326483.64	Геодезический метод	0.1	-
6504	432992.84	2326471.34	Геодезический метод	0.1	-

## 2. Сведения о характерных точках границ объекта

Обозначение характерных точек границ	Координаты, м		Метод определения координат характерной точки	Средняя квадратическая погрешность положения характерной точки (Mt), м	Описание обозначения точки на местности (при наличии)
	X	Y			
1	2	3	4	5	6
6505	432987.05	2326463.18	Геодезический метод	0.1	-
6506	432983.91	2326454.98	Геодезический метод	0.1	-
6507	432984.36	2326444.71	Геодезический метод	0.1	-
6508	432989.57	2326424.43	Геодезический метод	0.1	-
6509	432999.01	2326400.42	Геодезический метод	0.1	-
6510	433004.13	2326391.72	Геодезический метод	0.1	-
6511	433006.65	2326385.38	Геодезический метод	0.1	-
6512	433006.53	2326379.43	Геодезический метод	0.1	-
6513	433005.08	2326373.50	Геодезический метод	0.1	-
6514	432998.98	2326366.02	Геодезический метод	0.1	-
6515	432994.19	2326358.51	Геодезический метод	0.1	-
6516	432990.71	2326349.98	Геодезический метод	0.1	-
6517	432988.95	2326344.39	Геодезический метод	0.1	-
6518	432989.20	2326340.74	Геодезический метод	0.1	-
6519	432993.77	2326337.68	Геодезический метод	0.1	-
6520	433003.61	2326333.51	Геодезический метод	0.1	-
6521	433031.73	2326317.39	Геодезический метод	0.1	-
6522	433046.75	2326307.49	Геодезический метод	0.1	-
6523	433052.98	2326304.72	Геодезический метод	0.1	-
6524	433056.29	2326304.98	Геодезический метод	0.1	-
6525	433057.33	2326307.28	Геодезический метод	0.1	-
6345	433057.15	2326314.89	Геодезический метод	0.1	-
6526	432400.61	2326707.95	Геодезический метод	0.1	-
6527	432393.42	2326705.45	Геодезический метод	0.1	-
6528	432382.32	2326706.20	Геодезический метод	0.1	-
6529	432372.48	2326704.02	Геодезический метод	0.1	-

## 2. Сведения о характерных точках границ объекта

Обозначение характерных точек границ	Координаты, м		Метод определения координат характерной точки	Средняя квадратическая погрешность положения характерной точки (Mt), м	Описание обозначения точки на местности (при наличии)
	X	Y			
1	2	3	4	5	6
6530	432365.75	2326698.33	Геодезический метод	0.1	-
6531	432358.44	2326690.01	Геодезический метод	0.1	-
6532	432349.35	2326685.70	Геодезический метод	0.1	-
6533	432343.28	2326686.62	Геодезический метод	0.1	-
6534	432337.28	2326690.71	Геодезический метод	0.1	-
6535	432327.66	2326699.10	Геодезический метод	0.1	-
6536	432317.24	2326707.26	Геодезический метод	0.1	-
6537	432303.60	2326713.35	Геодезический метод	0.1	-
6538	432286.78	2326718.99	Геодезический метод	0.1	-
6539	432268.84	2326722.00	Геодезический метод	0.1	-
6540	432252.18	2326722.33	Геодезический метод	0.1	-
6541	432233.30	2326718.22	Геодезический метод	0.1	-
6542	432214.13	2326712.25	Геодезический метод	0.1	-
6543	432197.55	2326703.59	Геодезический метод	0.1	-
6544	432166.01	2326688.35	Геодезический метод	0.1	-
6545	432115.37	2326670.59	Геодезический метод	0.1	-
6546	432057.14	2326656.95	Геодезический метод	0.1	-
6547	432023.47	2326654.19	Геодезический метод	0.1	-
6548	432001.00	2326655.17	Геодезический метод	0.1	-
6549	431980.66	2326656.91	Геодезический метод	0.1	-
6550	431969.28	2326656.87	Геодезический метод	0.1	-
6551	431954.93	2326654.25	Геодезический метод	0.1	-
6552	431937.11	2326649.59	Геодезический метод	0.1	-
6553	431922.74	2326645.64	Геодезический метод	0.1	-
6554	431913.56	2326645.42	Геодезический метод	0.1	-
6555	431910.82	2326645.36	Геодезический метод	0.1	-

## 2. Сведения о характерных точках границ объекта

Обозначение характерных точек границ	Координаты, м		Метод определения координат характерной точки	Средняя квадратическая погрешность положения характерной точки (Mt), м	Описание обозначения точки на местности (при наличии)
	X	Y			
1	2	3	4	5	6
6556	431886.80	2326648.22	Геодезический метод	0.1	-
6557	431862.81	2326652.94	Геодезический метод	0.1	-
6558	431839.41	2326660.56	Геодезический метод	0.1	-
6559	431815.96	2326665.27	Геодезический метод	0.1	-
6560	431803.81	2326666.58	Геодезический метод	0.1	-
6561	431791.08	2326665.51	Геодезический метод	0.1	-
6562	431780.70	2326662.28	Геодезический метод	0.1	-
6563	431775.10	2326660.01	Геодезический метод	0.1	-
6564	431771.83	2326655.58	Геодезический метод	0.1	-
6565	431771.74	2326651.08	Геодезический метод	0.1	-
6566	431775.09	2326646.78	Геодезический метод	0.1	-
6567	431782.90	2326640.27	Геодезический метод	0.1	-
6568	431789.73	2326637.75	Геодезический метод	0.1	-
6569	431798.71	2326636.78	Геодезический метод	0.1	-
6570	431810.09	2326636.81	Геодезический метод	0.1	-
6571	431820.17	2326637.93	Геодезический метод	0.1	-
6572	431830.79	2326639.83	Геодезический метод	0.1	-
6573	431840.32	2326640.17	Геодезический метод	0.1	-
6574	431849.85	2326639.98	Геодезический метод	0.1	-
6575	431856.70	2326638.78	Геодезический метод	0.1	-
6576	431863.54	2326636.79	Геодезический метод	0.1	-
6577	431872.44	2326631.84	Геодезический метод	0.1	-
6578	431879.26	2326628.79	Геодезический метод	0.1	-
6579	431887.70	2326627.30	Геодезический метод	0.1	-
6580	431913.56	2326624.50	Геодезический метод	0.1	-
6581	431923.87	2326623.39	Геодезический метод	0.1	-

## 2. Сведения о характерных точках границ объекта

Обозначение характерных точек границ	Координаты, м		Метод определения координат характерной точки	Средняя квадратическая погрешность положения характерной точки (Mt), м	Описание обозначения точки на местности (при наличии)
	X	Y			
1	2	3	4	5	6
6582	431965.37	2326620.70	Геодезический метод	0.1	-
6583	431980.15	2326619.08	Геодезический метод	0.1	-
6584	431990.43	2326616.75	Геодезический метод	0.1	-
6585	431998.03	2326613.16	Геодезический метод	0.1	-
6586	432009.83	2326607.89	Геодезический метод	0.1	-
6587	432027.48	2326603.56	Геодезический метод	0.1	-
6588	432056.49	2326598.74	Геодезический метод	0.1	-
6589	432071.50	2326595.26	Геодезический метод	0.1	-
6590	432075.70	2326593.59	Геодезический метод	0.1	-
6591	432078.03	2326590.90	Геодезический метод	0.1	-
6592	432077.96	2326587.46	Геодезический метод	0.1	-
6593	432076.57	2326584.31	Геодезический метод	0.1	-
6594	432070.44	2326582.05	Геодезический метод	0.1	-
6595	432057.97	2326580.45	Геодезический метод	0.1	-
6596	432038.69	2326582.16	Геодезический метод	0.1	-
6597	432011.42	2326581.92	Геодезический метод	0.1	-
6598	431998.40	2326579.28	Геодезический метод	0.1	-
6599	431988.52	2326574.98	Геодезический метод	0.1	-
6600	431982.84	2326568.74	Геодезический метод	0.1	-
6601	431979.28	2326562.73	Геодезический метод	0.1	-
6602	431974.64	2326555.94	Геодезический метод	0.1	-
6603	431967.14	2326551.59	Геодезический метод	0.1	-
6604	431960.50	2326550.14	Геодезический метод	0.1	-
6605	431949.95	2326551.94	Геодезический метод	0.1	-
6606	431913.56	2326563.18	Геодезический метод	0.1	-
6607	431912.34	2326563.55	Геодезический метод	0.1	-

## 2. Сведения о характерных точках границ объекта

Обозначение характерных точек границ	Координаты, м		Метод определения координат характерной точки	Средняя квадратическая погрешность положения характерной точки (Mt), м	Описание обозначения точки на местности (при наличии)
	X	Y			
1	2	3	4	5	6
6608	431865.24	2326576.68	Геодезический метод	0.1	-
6609	431855.50	2326579.26	Геодезический метод	0.1	-
6610	431845.17	2326578.67	Геодезический метод	0.1	-
6611	431840.10	2326576.92	Геодезический метод	0.1	-
6612	431834.68	2326570.68	Геодезический метод	0.1	-
6613	431831.09	2326563.08	Геодезический метод	0.1	-
6614	431829.54	2326551.73	Геодезический метод	0.1	-
6615	431828.47	2326538.52	Геодезический метод	0.1	-
6616	431829.03	2326526.60	Геодезический метод	0.1	-
6617	431833.85	2326516.71	Геодезический метод	0.1	-
6618	431843.39	2326504.08	Геодезический метод	0.1	-
6619	431857.69	2326491.35	Геодезический метод	0.1	-
6620	431872.33	2326482.59	Геодезический метод	0.1	-
6621	431913.56	2326465.33	Геодезический метод	0.1	-
6622	431914.84	2326464.79	Геодезический метод	0.1	-
6623	431950.77	2326448.45	Геодезический метод	0.1	-
6624	431977.71	2326432.82	Геодезический метод	0.1	-
6625	431992.34	2326423.79	Геодезический метод	0.1	-
6626	432030.69	2326396.55	Геодезический метод	0.1	-
6627	432034.89	2326394.61	Геодезический метод	0.1	-
6628	432038.88	2326395.86	Геодезический метод	0.1	-
6629	432041.86	2326398.97	Геодезический метод	0.1	-
6630	432046.52	2326406.82	Геодезический метод	0.1	-
6631	432053.58	2326415.67	Геодезический метод	0.1	-
6632	432064.88	2326424.97	Геодезический метод	0.1	-
6633	432075.32	2326430.84	Геодезический метод	0.1	-

## 2. Сведения о характерных точках границ объекта

Обозначение характерных точек границ	Координаты, м		Метод определения координат характерной точки	Средняя квадратическая погрешность положения характерной точки (Mt), м	Описание обозначения точки на местности (при наличии)
	X	Y			
1	2	3	4	5	6
6634	432087.58	2326435.09	Геодезический метод	0.1	-
6635	432100.32	2326437.22	Геодезический метод	0.1	-
6636	432117.23	2326435.82	Геодезический метод	0.1	-
6637	432130.13	2326432.64	Геодезический метод	0.1	-
6638	432144.03	2326426.28	Геодезический метод	0.1	-
6639	432155.54	2326419.69	Геодезический метод	0.1	-
6640	432179.84	2326404.38	Геодезический метод	0.1	-
6641	432191.88	2326397.78	Геодезический метод	0.1	-
6642	432202.88	2326392.00	Геодезический метод	0.1	-
6643	432211.49	2326386.01	Геодезический метод	0.1	-
6644	432218.97	2326376.33	Геодезический метод	0.1	-
6645	432231.03	2326357.56	Геодезический метод	0.1	-
6646	432244.49	2326329.50	Геодезический метод	0.1	-
6647	432256.68	2326291.41	Геодезический метод	0.1	-
6648	432262.66	2326273.03	Геодезический метод	0.1	-
6649	432266.72	2326264.22	Геодезический метод	0.1	-
6650	432272.14	2326257.75	Геодезический метод	0.1	-
6651	432277.37	2326254.21	Геодезический метод	0.1	-
6652	432283.68	2326252.49	Геодезический метод	0.1	-
6653	432284.48	2326252.55	Геодезический метод	0.1	-
6654	432289.78	2326252.90	Геодезический метод	0.1	-
6655	432295.93	2326255.95	Геодезический метод	0.1	-
6656	432302.89	2326260.31	Геодезический метод	0.1	-
6657	432309.92	2326267.31	Геодезический метод	0.1	-
6658	432319.69	2326279.29	Геодезический метод	0.1	-
6659	432330.61	2326296.00	Геодезический метод	0.1	-

## 2. Сведения о характерных точках границ объекта

Обозначение характерных точек границ	Координаты, м		Метод определения координат характерной точки	Средняя квадратическая погрешность положения характерной точки (Mt), м	Описание обозначения точки на местности (при наличии)
	X	Y			
1	2	3	4	5	6
6660	432343.37	2326312.15	Геодезический метод	0.1	-
6661	432350.69	2326320.47	Геодезический метод	0.1	-
6662	432359.30	2326327.71	Геодезический метод	0.1	-
6663	432366.67	2326338.41	Геодезический метод	0.1	-
6664	432374.08	2326351.75	Геодезический метод	0.1	-
6665	432383.27	2326374.06	Геодезический метод	0.1	-
6666	432400.64	2326408.64	Геодезический метод	0.1	-
6667	432416.43	2326443.52	Геодезический метод	0.1	-
6668	432426.98	2326468.18	Геодезический метод	0.1	-
6669	432433.34	2326481.28	Геодезический метод	0.1	-
6670	432436.41	2326489.43	Геодезический метод	0.1	-
6671	432443.48	2326498.55	Геодезический метод	0.1	-
6672	432456.38	2326508.61	Геодезический метод	0.1	-
6673	432467.34	2326513.68	Геодезический метод	0.1	-
6674	432475.30	2326515.10	Геодезический метод	0.1	-
6675	432481.10	2326513.66	Геодезический метод	0.1	-
6676	432485.00	2326510.41	Геодезический метод	0.1	-
6677	432488.53	2326501.60	Геодезический метод	0.1	-
6678	432488.37	2326493.93	Геодезический метод	0.1	-
6679	432487.43	2326486.54	Геодезический метод	0.1	-
6680	432484.08	2326477.88	Геодезический метод	0.1	-
6681	432482.69	2326461.76	Геодезический метод	0.1	-
6682	432483.23	2326449.05	Геодезический метод	0.1	-
6683	432487.79	2326439.16	Геодезический метод	0.1	-
6684	432491.32	2326434.73	Геодезический метод	0.1	-
6685	432495.28	2326429.75	Геодезический метод	0.1	-



## 2. Сведения о характерных точках границ объекта

Обозначение характерных точек границ	Координаты, м		Метод определения координат характерной точки	Средняя квадратическая погрешность положения характерной точки (Mt), м	Описание обозначения точки на местности (при наличии)
	X	Y			
1	2	3	4	5	6
6686	432508.09	2326422.34	Геодезический метод	0.1	-
6687	432518.28	2326415.52	Геодезический метод	0.1	-
6688	432522.96	2326411.72	Геодезический метод	0.1	-
6689	432524.21	2326407.73	Геодезический метод	0.1	-
6690	432522.77	2326401.94	Геодезический метод	0.1	-
6691	432518.08	2326392.77	Геодезический метод	0.1	-
6692	432491.32	2326352.84	Геодезический метод	0.1	-
6693	432485.88	2326344.73	Геодезический метод	0.1	-
6694	432478.53	2326334.82	Геодезический метод	0.1	-
6695	432476.83	2326329.03	Геодезический метод	0.1	-
6696	432476.99	2326323.74	Геодезический метод	0.1	-
6697	432479.25	2326317.87	Геодезический метод	0.1	-
6698	432486.29	2326312.70	Геодезический метод	0.1	-
6699	432491.32	2326310.06	Геодезический метод	0.1	-
6700	432493.10	2326309.12	Геодезический метод	0.1	-
6701	432496.17	2326304.03	Геодезический метод	0.1	-
6702	432495.77	2326297.42	Геодезический метод	0.1	-
6703	432492.46	2326290.61	Геодезический метод	0.1	-
6704	432491.32	2326289.89	Геодезический метод	0.1	-
6705	432484.69	2326285.74	Геодезический метод	0.1	-
6706	432477.25	2326284.56	Геодезический метод	0.1	-
6707	432470.13	2326285.50	Геодезический метод	0.1	-
6708	432462.77	2326288.03	Геодезический метод	0.1	-
6709	432454.62	2326290.58	Геодезический метод	0.1	-
6710	432448.29	2326291.77	Геодезический метод	0.1	-
6711	432443.79	2326291.86	Геодезический метод	0.1	-

## 2. Сведения о характерных точках границ объекта

Обозначение характерных точек границ	Координаты, м		Метод определения координат характерной точки	Средняя квадратическая погрешность положения характерной точки (Mt), м	Описание обозначения точки на местности (при наличии)
	X	Y			
1	2	3	4	5	6
6712	432438.46	2326289.85	Геодезический метод	0.1	-
6713	432434.95	2326286.74	Геодезический метод	0.1	-
6714	432433.51	2326280.95	Геодезический метод	0.1	-
6715	432433.87	2326272.48	Геодезический метод	0.1	-
6716	432436.06	2326262.90	Геодезический метод	0.1	-
6717	432435.87	2326253.65	Геодезический метод	0.1	-
6718	432433.52	2326241.78	Геодезический метод	0.1	-
6719	432429.70	2326236.57	Геодезический метод	0.1	-
6720	432425.42	2326234.01	Геодезический метод	0.1	-
6721	432419.86	2326234.12	Геодезический метод	0.1	-
6722	432411.15	2326235.09	Геодезический метод	0.1	-
6723	432400.82	2326234.77	Геодезический метод	0.1	-
6724	432392.34	2326234.15	Геодезический метод	0.1	-
6725	432385.91	2326230.04	Геодезический метод	0.1	-
6726	432382.31	2326222.44	Геодезический метод	0.1	-
6727	432380.17	2326207.93	Геодезический метод	0.1	-
6728	432380.44	2326195.22	Геодезический метод	0.1	-
6729	432385.12	2326177.93	Геодезический метод	0.1	-
6730	432390.57	2326159.56	Геодезический метод	0.1	-
6731	432399.58	2326147.47	Геодезический метод	0.1	-
6732	432410.81	2326139.83	Геодезический метод	0.1	-
6733	432429.20	2326133.37	Геодезический метод	0.1	-
6734	432448.59	2326128.67	Геодезический метод	0.1	-
6735	432474.17	2326113.73	Геодезический метод	0.1	-
6736	432498.40	2326099.29	Геодезический метод	0.1	-
6737	432564.84	2326068.96	Геодезический метод	0.1	-

## 2. Сведения о характерных точках границ объекта

Обозначение характерных точек границ	Координаты, м		Метод определения координат характерной точки	Средняя квадратическая погрешность положения характерной точки (Mt), м	Описание обозначения точки на местности (при наличии)
	X	Y			
1	2	3	4	5	6
6738	432575.72	2326063.99	Геодезический метод	0.1	-
6739	432591.60	2326058.71	Геодезический метод	0.1	-
6740	432607.46	2326112.62	Геодезический метод	0.1	-
6741	432631.50	2326186.23	Геодезический метод	0.1	-
6742	432632.35	2326188.84	Геодезический метод	0.1	-
6743	432668.26	2326266.38	Геодезический метод	0.1	-
6744	432714.17	2326352.96	Геодезический метод	0.1	-
6745	432715.50	2326356.23	Геодезический метод	0.1	-
6746	432716.03	2326351.03	Геодезический метод	0.1	-
6747	432718.56	2326345.29	Геодезический метод	0.1	-
6748	432720.74	2326341.94	Геодезический метод	0.1	-
6749	432724.28	2326340.28	Геодезический метод	0.1	-
6750	432730.08	2326338.84	Геодезический метод	0.1	-
6751	432737.22	2326338.96	Геодезический метод	0.1	-
6752	432750.33	2326339.22	Геодезический метод	0.1	-
6753	432755.82	2326338.83	Геодезический метод	0.1	-
6754	432760.77	2326338.48	Геодезический метод	0.1	-
6755	432773.31	2326337.17	Геодезический метод	0.1	-
6756	432789.37	2326333.14	Геодезический метод	0.1	-
6757	432795.26	2326329.84	Геодезический метод	0.1	-
6758	432799.54	2326325.66	Геодезический метод	0.1	-
6759	432802.08	2326320.18	Геодезический метод	0.1	-
6760	432803.42	2326314.59	Геодезический метод	0.1	-
6761	432803.21	2326304.41	Геодезический метод	0.1	-
6762	432802.36	2326281.80	Геодезический метод	0.1	-
6763	432801.26	2326273.49	Геодезический метод	0.1	-

## 2. Сведения о характерных точках границ объекта

Обозначение характерных точек границ	Координаты, м		Метод определения координат характерной точки	Средняя квадратическая погрешность положения характерной точки (Mt), м	Описание обозначения точки на местности (при наличии)
	X	Y			
1	2	3	4	5	6
6764	432800.12	2326269.41	Геодезический метод	0.1	-
6765	432797.80	2326265.88	Геодезический метод	0.1	-
6766	432794.68	2326262.24	Геодезический метод	0.1	-
6767	432789.88	2326260.22	Геодезический метод	0.1	-
6768	432777.73	2326258.77	Геодезический метод	0.1	-
6769	432762.73	2326258.11	Геодезический метод	0.1	-
6770	432754.42	2326260.14	Геодезический метод	0.1	-
6771	432748.82	2326264.62	Геодезический метод	0.1	-
6772	432744.46	2326271.46	Геодезический метод	0.1	-
6773	432740.43	2326275.38	Геодезический метод	0.1	-
6774	432735.83	2326276.80	Геодезический метод	0.1	-
6775	432729.07	2326277.22	Геодезический метод	0.1	-
6776	432720.60	2326275.91	Геодезический метод	0.1	-
6777	432715.25	2326273.24	Геодезический метод	0.1	-
6778	432712.51	2326268.67	Геодезический метод	0.1	-
6779	432709.58	2326261.05	Геодезический метод	0.1	-
6780	432705.06	2326253.60	Геодезический метод	0.1	-
6781	432698.62	2326242.48	Геодезический метод	0.1	-
6782	432692.32	2326232.29	Геодезический метод	0.1	-
6783	432690.67	2326229.15	Геодезический метод	0.1	-
6784	432690.61	2326226.11	Геодезический метод	0.1	-
6785	432691.73	2326222.38	Геодезический метод	0.1	-
6786	432694.30	2326218.62	Геодезический метод	0.1	-
6787	432696.37	2326216.46	Геодезический метод	0.1	-
6788	432698.73	2326215.62	Геодезический метод	0.1	-
6789	432702.17	2326215.42	Геодезический метод	0.1	-

## 2. Сведения о характерных точках границ объекта

Обозначение характерных точек границ	Координаты, м		Метод определения координат характерной точки	Средняя квадратическая погрешность положения характерной точки (Mt), м	Описание обозначения точки на местности (при наличии)
	X	Y			
1	2	3	4	5	6
6790	432707.20	2326215.32	Геодезический метод	0.1	-
6791	432712.76	2326215.47	Геодезический метод	0.1	-
6792	432720.28	2326214.52	Геодезический метод	0.1	-
6793	432727.90	2326211.59	Геодезический метод	0.1	-
6794	432741.78	2326204.56	Геодезический метод	0.1	-
6795	432752.92	2326199.31	Геодезический метод	0.1	-
6796	432760.29	2326197.57	Геодезический метод	0.1	-
6797	432767.44	2326197.69	Геодезический метод	0.1	-
6798	432773.80	2326198.22	Геодезический метод	0.1	-
6799	432780.16	2326198.62	Геодезический метод	0.1	-
6800	432784.39	2326198.41	Геодезический метод	0.1	-
6801	432787.27	2326196.89	Геодезический метод	0.1	-
6802	432793.15	2326193.20	Геодезический метод	0.1	-
6803	432798.80	2326191.23	Геодезический метод	0.1	-
6804	432806.98	2326190.01	Геодезический метод	0.1	-
6805	432823.10	2326189.02	Геодезический метод	0.1	-
6806	432838.70	2326188.04	Геодезический метод	0.1	-
6807	432847.01	2326186.55	Геодезический метод	0.1	-
6808	432854.23	2326184.02	Геодезический метод	0.1	-
6809	432860.37	2326179.93	Геодезический метод	0.1	-
6810	432864.77	2326175.34	Геодезический метод	0.1	-
6811	432872.60	2326163.28	Геодезический метод	0.1	-
6812	432879.33	2326155.73	Геодезический метод	0.1	-
6813	432884.40	2326151.52	Геодезический метод	0.1	-
6814	432889.13	2326149.71	Геодезический метод	0.1	-
6815	432896.80	2326149.69	Геодезический метод	0.1	-

## 2. Сведения о характерных точках границ объекта

Обозначение характерных точек границ	Координаты, м		Метод определения координат характерной точки	Средняя квадратическая погрешность положения характерной точки (Mt), м	Описание обозначения точки на местности (при наличии)
	X	Y			
1	2	3	4	5	6
6816	432910.63	2326152.71	Геодезический метод	0.1	-
6817	432926.88	2326157.94	Геодезический метод	0.1	-
6818	432938.74	2326162.33	Геодезический метод	0.1	-
6819	432951.76	2326164.98	Геодезический метод	0.1	-
6820	432981.58	2326167.16	Геодезический метод	0.1	-
6821	433001.55	2326166.88	Геодезический метод	0.1	-
6822	433020.15	2326164.13	Геодезический метод	0.1	-
6823	433039.76	2326158.57	Геодезический метод	0.1	-
6824	433049.19	2326154.14	Геодезический метод	0.1	-
6825	433055.86	2326150.30	Геодезический метод	0.1	-
6826	433066.81	2326141.88	Геодезический метод	0.1	-
6827	433073.47	2326137.38	Геодезический метод	0.1	-
6828	433076.23	2326136.92	Геодезический метод	0.1	-
6829	433077.15	2326137.32	Геодезический метод	0.1	-
6830	433078.14	2326139.60	Геодезический метод	0.1	-
6831	433076.54	2326165.03	Геодезический метод	0.1	-
6832	433065.58	2326251.00	Геодезический метод	0.1	-
6833	433062.13	2326263.51	Геодезический метод	0.1	-
6834	433056.48	2326272.09	Геодезический метод	0.1	-
6835	433052.81	2326274.02	Геодезический метод	0.1	-
6836	433044.62	2326274.45	Геодезический метод	0.1	-
6837	433033.18	2326271.77	Геодезический метод	0.1	-
6838	433026.81	2326270.57	Геодезический метод	0.1	-
6839	433019.91	2326269.92	Геодезический метод	0.1	-
6840	433008.88	2326273.85	Геодезический метод	0.1	-
6841	432997.15	2326282.82	Геодезический метод	0.1	-

## 2. Сведения о характерных точках границ объекта

Обозначение характерных точек границ	Координаты, м		Метод определения координат характерной точки	Средняя квадратическая погрешность положения характерной точки (Mt), м	Описание обозначения точки на местности (при наличии)
	X	Y			
1	2	3	4	5	6
6842	432981.68	2326302.98	Геодезический метод	0.1	-
6843	432967.29	2326323.91	Геодезический метод	0.1	-
6844	432957.98	2326334.95	Геодезический метод	0.1	-
6845	432947.57	2326343.63	Геодезический метод	0.1	-
6846	432938.10	2326346.20	Геодезический метод	0.1	-
6847	432922.26	2326348.38	Геодезический метод	0.1	-
6848	432908.80	2326350.24	Геодезический метод	0.1	-
6849	432901.47	2326353.83	Геодезический метод	0.1	-
6850	432894.19	2326360.32	Геодезический метод	0.1	-
6851	432888.76	2326366.52	Геодезический метод	0.1	-
6852	432886.52	2326373.45	Геодезический метод	0.1	-
6853	432886.22	2326385.10	Геодезический метод	0.1	-
6854	432885.39	2326396.49	Геодезический метод	0.1	-
6855	432883.44	2326404.47	Геодезический метод	0.1	-
6856	432871.31	2326419.80	Геодезический метод	0.1	-
6857	432859.65	2326429.74	Геодезический метод	0.1	-
6858	432854.14	2326434.44	Геодезический метод	0.1	-
6859	432845.48	2326438.06	Геодезический метод	0.1	-
6860	432838.90	2326439.51	Геодезический метод	0.1	-
6861	432825.40	2326439.79	Геодезический метод	0.1	-
6862	432813.00	2326441.36	Геодезический метод	0.1	-
6863	432798.57	2326447.74	Геодезический метод	0.1	-
6864	432781.59	2326458.40	Геодезический метод	0.1	-
6865	432772.86	2326465.40	Геодезический метод	0.1	-
6866	432769.33	2326467.45	Геодезический метод	0.1	-
6867	432766.30	2326467.91	Геодезический метод	0.1	-

2. Сведения о характерных точках границ объекта					
Обозначение характерных точек границ	Координаты, м		Метод определения координат характерной точки	Средняя квадратическая погрешность положения характерной точки (Mt), м	Описание обозначения точки на местности (при наличии)
	X	Y			
1	2	3	4	5	6
6868	432763.65	2326467.83	Геодезический метод	0.1	-
6869	432761.60	2326464.70	Геодезический метод	0.1	-
6870	432759.60	2326457.33	Геодезический метод	0.1	-
6871	432757.66	2326446.38	Геодезический метод	0.1	-
6872	432754.99	2326438.76	Геодезический метод	0.1	-
6873	432752.95	2326429.68	Геодезический метод	0.1	-
6874	432752.68	2326422.80	Геодезический метод	0.1	-
6875	432753.68	2326413.52	Геодезический метод	0.1	-
6876	432757.44	2326403.12	Геодезический метод	0.1	-
6877	432762.34	2326396.67	Геодезический метод	0.1	-
6878	432766.28	2326388.52	Геодезический метод	0.1	-
6879	432767.47	2326382.14	Геодезический метод	0.1	-
6880	432766.69	2326376.34	Геодезический метод	0.1	-
6881	432764.90	2326372.93	Геодезический метод	0.1	-
6882	432761.67	2326369.96	Геодезический метод	0.1	-
6883	432755.95	2326368.48	Геодезический метод	0.1	-
6884	432750.53	2326368.59	Геодезический метод	0.1	-
6885	432745.42	2326371.48	Геодезический метод	0.1	-
6886	432737.69	2326375.07	Геодезический метод	0.1	-
6887	432728.31	2326375.66	Геодезический метод	0.1	-
6888	432722.67	2326373.82	Геодезический метод	0.1	-
6889	432768.80	2326487.12	Геодезический метод	0.1	-
6890	432751.77	2326486.66	Геодезический метод	0.1	-
6891	432730.96	2326472.90	Геодезический метод	0.1	-
6892	432718.96	2326455.13	Геодезический метод	0.1	-
6893	432717.02	2326425.45	Геодезический метод	0.1	-



## 2. Сведения о характерных точках границ объекта

Обозначение характерных точек границ	Координаты, м		Метод определения координат характерной точки	Средняя квадратическая погрешность положения характерной точки (Mt), м	Описание обозначения точки на местности (при наличии)
	X	Y			
1	2	3	4	5	6
6894	432701.88	2326424.17	Геодезический метод	0.1	-
6895	432651.58	2326334.11	Геодезический метод	0.1	-
6896	432610.27	2326332.88	Геодезический метод	0.1	-
6897	432596.03	2326312.05	Геодезический метод	0.1	-
6898	432590.62	2326281.99	Геодезический метод	0.1	-
6899	432586.20	2326293.74	Геодезический метод	0.1	-
6900	432583.20	2326302.27	Геодезический метод	0.1	-
6901	432582.56	2326309.95	Геодезический метод	0.1	-
6902	432581.96	2326319.23	Геодезический метод	0.1	-
6903	432586.06	2326326.03	Геодезический метод	0.1	-
6904	432596.83	2326335.07	Геодезический метод	0.1	-
6905	432603.29	2326340.23	Геодезический метод	0.1	-
6906	432606.58	2326345.72	Геодезический метод	0.1	-
6907	432608.56	2326352.03	Геодезический метод	0.1	-
6908	432607.92	2326359.99	Геодезический метод	0.1	-
6909	432605.98	2326368.49	Геодезический метод	0.1	-
6910	432601.24	2326382.62	Геодезический метод	0.1	-
6911	432598.86	2326395.90	Геодезический метод	0.1	-
6912	432599.11	2326408.06	Геодезический метод	0.1	-
6913	432601.12	2326416.23	Геодезический метод	0.1	-
6914	432604.92	2326420.91	Геодезический метод	0.1	-
6915	432609.71	2326422.14	Геодезический метод	0.1	-
6916	432615.77	2326420.69	Геодезический метод	0.1	-
6917	432626.51	2326415.45	Геодезический метод	0.1	-
6918	432634.44	2326415.02	Геодезический метод	0.1	-
6919	432639.24	2326416.78	Геодезический метод	0.1	-

## 2. Сведения о характерных точках границ объекта

Обозначение характерных точек границ	Координаты, м		Метод определения координат характерной точки	Средняя квадратическая погрешность положения характерной точки (Mt), м	Описание обозначения точки на местности (при наличии)
	X	Y			
1	2	3	4	5	6
6920	432643.55	2326420.66	Геодезический метод	0.1	-
6921	432645.48	2326424.33	Геодезический метод	0.1	-
6922	432646.10	2326428.81	Геодезический метод	0.1	-
6923	432649.12	2326434.31	Геодезический метод	0.1	-
6924	432653.75	2326440.57	Геодезический метод	0.1	-
6925	432657.27	2326444.73	Геодезический метод	0.1	-
6926	432662.32	2326445.69	Геодезический метод	0.1	-
6927	432667.54	2326441.88	Геодезический метод	0.1	-
6928	432669.84	2326437.86	Геодезический метод	0.1	-
6929	432674.23	2326432.74	Геодезический метод	0.1	-
6930	432678.95	2326430.26	Геодезический метод	0.1	-
6931	432683.46	2326431.23	Геодезический метод	0.1	-
6932	432687.23	2326434.33	Геодезический метод	0.1	-
6933	432689.23	2326441.44	Геодезический метод	0.1	-
6934	432688.95	2326453.88	Геодезический метод	0.1	-
6935	432686.23	2326476.43	Геодезический метод	0.1	-
6936	432686.21	2326488.34	Геодезический метод	0.1	-
6937	432688.84	2326500.72	Геодезический метод	0.1	-
6938	432691.87	2326506.75	Геодезический метод	0.1	-
6939	432696.99	2326510.88	Геодезический метод	0.1	-
6940	432704.70	2326512.84	Геодезический метод	0.1	-
6941	432717.97	2326514.69	Геодезический метод	0.1	-
6942	432727.53	2326516.61	Геодезический метод	0.1	-
6943	432732.90	2326519.94	Геодезический метод	0.1	-
6944	432735.64	2326524.65	Геодезический метод	0.1	-
6945	432735.22	2326530.22	Геодезический метод	0.1	-

## 2. Сведения о характерных точках границ объекта

Обозначение характерных точек границ	Координаты, м		Метод определения координат характерной точки	Средняя квадратическая погрешность положения характерной точки (Mt), м	Описание обозначения точки на местности (при наличии)
	X	Y			
1	2	3	4	5	6
6946	432733.44	2326533.96	Геодезический метод	0.1	-
6947	432728.08	2326537.40	Геодезический метод	0.1	-
6948	432660.35	2326594.35	Геодезический метод	0.1	-
6949	432636.67	2326607.45	Геодезический метод	0.1	-
6950	432615.41	2326623.95	Геодезический метод	0.1	-
6951	432606.05	2326606.61	Геодезический метод	0.1	-
6952	432603.53	2326613.60	Геодезический метод	0.1	-
6953	432599.16	2326619.77	Геодезический метод	0.1	-
6954	432585.00	2326626.15	Геодезический метод	0.1	-
6955	432572.88	2326628.77	Геодезический метод	0.1	-
6956	432561.32	2326632.98	Геодезический метод	0.1	-
6957	432553.23	2326638.96	Геодезический метод	0.1	-
6958	432547.51	2326643.58	Геодезический метод	0.1	-
6959	432540.67	2326645.57	Геодезический метод	0.1	-
6960	432533.79	2326645.97	Геодезический метод	0.1	-
6961	432526.56	2326641.88	Геодезический метод	0.1	-
6962	432519.26	2326633.83	Геодезический метод	0.1	-
6963	432515.13	2326626.24	Геодезический метод	0.1	-
6964	432513.40	2326618.86	Геодезический метод	0.1	-
6965	432514.52	2326609.05	Геодезический метод	0.1	-
6966	432516.70	2326599.21	Геодезический метод	0.1	-
6967	432517.10	2326592.59	Геодезический метод	0.1	-
6968	432514.06	2326586.04	Геодезический метод	0.1	-
6969	432507.09	2326581.68	Геодезический метод	0.1	-
6970	432498.60	2326581.06	Геодезический метод	0.1	-
6971	432489.38	2326582.83	Геодезический метод	0.1	-

2. Сведения о характерных точках границ объекта					
Обозначение характерных точек границ	Координаты, м		Метод определения координат характерной точки	Средняя квадратическая погрешность положения характерной точки (Mt), м	Описание обозначения точки на местности (при наличии)
	X	Y			
1	2	3	4	5	6
6972	432478.82	2326584.37	Геодезический метод	0.1	-
6973	432471.40	2326583.46	Геодезический метод	0.1	-
6974	432466.87	2326582.23	Геодезический метод	0.1	-
6975	432462.26	2326576.76	Геодезический метод	0.1	-
6976	432459.99	2326568.87	Геодезический метод	0.1	-
6977	432456.91	2326560.99	Геодезический метод	0.1	-
6978	432449.37	2326554.53	Геодезический метод	0.1	-
6979	432439.50	2326550.23	Геодезический метод	0.1	-
6980	432425.18	2326548.93	Геодезический метод	0.1	-
6981	432411.44	2326550.00	Геодезический метод	0.1	-
6982	432390.91	2326555.45	Геодезический метод	0.1	-
6983	432372.33	2326565.88	Геодезический метод	0.1	-
6984	432352.15	2326575.55	Геодезический метод	0.1	-
6985	432342.93	2326577.86	Геодезический метод	0.1	-
6986	432324.45	2326580.08	Геодезический метод	0.1	-
6987	432287.99	2326582.94	Геодезический метод	0.1	-
6988	432258.14	2326585.66	Геодезический метод	0.1	-
6989	432244.42	2326587.79	Геодезический метод	0.1	-
6990	432232.27	2326588.56	Геодезический метод	0.1	-
6991	432213.19	2326587.36	Геодезический метод	0.1	-
6992	432198.36	2326587.14	Геодезический метод	0.1	-
6993	432189.93	2326588.63	Геодезический метод	0.1	-
6994	432186.02	2326591.88	Геодезический метод	0.1	-
6995	432183.45	2326595.64	Геодезический метод	0.1	-
6996	432184.10	2326601.71	Геодезический метод	0.1	-
6997	432187.07	2326604.56	Геодезический метод	0.1	-

## 2. Сведения о характерных точках границ объекта

Обозначение характерных точек границ	Координаты, м		Метод определения координат характерной точки	Средняя квадратическая погрешность положения характерной точки (Mt), м	Описание обозначения точки на местности (при наличии)
	X	Y			
1	2	3	4	5	6
6998	432194.86	2326609.96	Геодезический метод	0.1	-
6999	432213.94	2326624.40	Геодезический метод	0.1	-
7000	432219.88	2326630.10	Геодезический метод	0.1	-
7001	432221.29	2326634.84	Геодезический метод	0.1	-
7002	432219.81	2326639.89	Геодезический метод	0.1	-
7003	432214.30	2326642.12	Геодезический метод	0.1	-
7004	432206.10	2326642.55	Геодезический метод	0.1	-
7005	432195.74	2326640.64	Геодезический метод	0.1	-
7006	432176.49	2326630.98	Геодезический метод	0.1	-
7007	432154.26	2326617.67	Геодезический метод	0.1	-
7008	432130.57	2326611.00	Геодезический метод	0.1	-
7009	432117.31	2326609.68	Геодезический метод	0.1	-
7010	432109.93	2326610.89	Геодезический метод	0.1	-
7011	432104.13	2326612.07	Геодезический метод	0.1	-
7012	432090.94	2326614.45	Геодезический метод	0.1	-
7013	432079.32	2326615.48	Геодезический метод	0.1	-
7014	432070.91	2326618.30	Геодезический метод	0.1	-
7015	432067.27	2326621.28	Геодезический метод	0.1	-
7016	432066.07	2326627.39	Геодезический метод	0.1	-
7017	432067.46	2326631.07	Геодезический метод	0.1	-
7018	432070.95	2326633.12	Геодезический метод	0.1	-
7019	432081.57	2326635.02	Геодезический метод	0.1	-
7020	432093.22	2326635.58	Геодезический метод	0.1	-
7021	432104.89	2326636.40	Геодезический метод	0.1	-
7022	432119.22	2326638.49	Геодезический метод	0.1	-
7023	432133.08	2326643.50	Геодезический метод	0.1	-

## 2. Сведения о характерных точках границ объекта

Обозначение характерных точек границ	Координаты, м		Метод определения координат характерной точки	Средняя квадратическая погрешность положения характерной точки (Mt), м	Описание обозначения точки на местности (при наличии)
	X	Y			
1	2	3	4	5	6
7024	432147.49	2326649.56	Геодезический метод	0.1	-
7025	432180.67	2326667.41	Геодезический метод	0.1	-
7026	432212.21	2326682.65	Геодезический метод	0.1	-
7027	432221.58	2326688.28	Геодезический метод	0.1	-
7028	432230.64	2326691.01	Геодезический метод	0.1	-
7029	432235.67	2326691.44	Геодезический метод	0.1	-
7030	432240.95	2326690.80	Геодезический метод	0.1	-
7031	432252.81	2326688.18	Геодезический метод	0.1	-
7032	432267.53	2326683.38	Геодезический метод	0.1	-
7033	432324.37	2326667.42	Геодезический метод	0.1	-
7034	432350.95	2326660.00	Геодезический метод	0.1	-
7035	432363.60	2326657.36	Геодезический метод	0.1	-
7036	432380.51	2326656.22	Геодезический метод	0.1	-
7037	432390.33	2326657.61	Геодезический метод	0.1	-
7038	432398.88	2326661.67	Геодезический метод	0.1	-
7039	432414.97	2326672.20	Геодезический метод	0.1	-
7040	432430.49	2326680.62	Геодезический метод	0.1	-
7041	432444.05	2326683.52	Геодезический метод	0.1	-
7042	432461.25	2326683.70	Геодезический метод	0.1	-
7043	432475.49	2326681.29	Геодезический метод	0.1	-
7044	432498.91	2326674.73	Геодезический метод	0.1	-
7045	432519.22	2326671.14	Геодезический метод	0.1	-
7046	432530.33	2326670.92	Геодезический метод	0.1	-
7047	432535.14	2326673.47	Геодезический метод	0.1	-
7048	432535.78	2326678.75	Геодезический метод	0.1	-
7049	432531.11	2326683.34	Геодезический метод	0.1	-

## 2. Сведения о характерных точках границ объекта

Обозначение характерных точек границ	Координаты, м		Метод определения координат характерной точки	Средняя квадратическая погрешность положения характерной точки (Mt), м	Описание обозначения точки на местности (при наличии)
	X	Y			
1	2	3	4	5	6
7050	432515.68	2326692.39	Геодезический метод	0.1	-
7051	432501.77	2326698.23	Геодезический метод	0.1	-
7052	432495.26	2326703.39	Геодезический метод	0.1	-
7053	432494.04	2326708.70	Геодезический метод	0.1	-
7054	432493.42	2326717.18	Геодезический метод	0.1	-
7055	432491.94	2326722.24	Геодезический метод	0.1	-
7056	432490.12	2326723.87	Геодезический метод	0.1	-
7057	432484.82	2326723.71	Геодезический метод	0.1	-
7058	432477.41	2326723.60	Геодезический метод	0.1	-
7059	432468.93	2326722.97	Геодезический метод	0.1	-
7060	432463.67	2326724.67	Геодезический метод	0.1	-
7061	432460.57	2326728.44	Геодезический метод	0.1	-
7062	432460.14	2326733.21	Геодезический метод	0.1	-
7063	432463.71	2326739.49	Геодезический метод	0.1	-
7064	432468.37	2326747.60	Геодезический метод	0.1	-
7065	432469.26	2326752.61	Геодезический метод	0.1	-
7066	432467.50	2326756.88	Геодезический метод	0.1	-
7067	432463.32	2326759.87	Геодезический метод	0.1	-
7068	432454.63	2326761.64	Геодезический метод	0.1	-
7069	432431.05	2326760.52	Геодезический метод	0.1	-
7070	432413.54	2326758.50	Геодезический метод	0.1	-
7071	432408.21	2326756.22	Геодезический метод	0.1	-
7072	432407.60	2326752.27	Геодезический метод	0.1	-
7073	432410.10	2326745.07	Геодезический метод	0.1	-
7074	432414.67	2326735.45	Геодезический метод	0.1	-
7075	432416.08	2326726.95	Геодезический метод	0.1	-

## 2. Сведения о характерных точках границ объекта

Обозначение характерных точек границ	Координаты, м		Метод определения координат характерной точки	Средняя квадратическая погрешность положения характерной точки (Mt), м	Описание обозначения точки на местности (при наличии)
	X	Y			
1	2	3	4	5	6
7076	432414.65	2326721.69	Геодезический метод	0.1	-
7077	432408.41	2326714.14	Геодезический метод	0.1	-
6526	432400.61	2326707.95	Геодезический метод	0.1	-
7078	435646.71	2325022.54	Геодезический метод	0.1	-
7079	435646.32	2325021.26	Геодезический метод	0.1	-
7080	435645.87	2325016.22	Геодезический метод	0.1	-
7081	435644.97	2325012.26	Геодезический метод	0.1	-
7082	435645.75	2325012.07	Геодезический метод	0.1	-
7083	435645.16	2325009.61	Геодезический метод	0.1	-
7084	435644.90	2325008.55	Геодезический метод	0.1	-
7085	435644.79	2325008.07	Геодезический метод	0.1	-
7086	435643.75	2325003.76	Геодезический метод	0.1	-
7087	435644.72	2325004.09	Геодезический метод	0.1	-
7088	435645.34	2325004.48	Геодезический метод	0.1	-
7089	435645.93	2325005.14	Геодезический метод	0.1	-
7090	435646.27	2325006.28	Геодезический метод	0.1	-
7091	435646.70	2325007.66	Геодезический метод	0.1	-
7092	435646.68	2325007.98	Геодезический метод	0.1	-
7093	435646.59	2325009.32	Геодезический метод	0.1	-
7094	435647.22	2325009.82	Геодезический метод	0.1	-
7095	435648.84	2325009.61	Геодезический метод	0.1	-
7096	435650.80	2325009.39	Геодезический метод	0.1	-
7097	435651.73	2325009.85	Геодезический метод	0.1	-
7098	435652.35	2325011.50	Геодезический метод	0.1	-
7099	435652.85	2325014.06	Геодезический метод	0.1	-
7100	435652.76	2325016.84	Геодезический метод	0.1	-



## 2. Сведения о характерных точках границ объекта

Обозначение характерных точек границ	Координаты, м		Метод определения координат характерной точки	Средняя квадратическая погрешность положения характерной точки (Mt), м	Описание обозначения точки на местности (при наличии)
	X	Y			
1	2	3	4	5	6
7101	435652.28	2325018.78	Геодезический метод	0.1	-
7102	435651.65	2325020.92	Геодезический метод	0.1	-
7103	435650.91	2325023.69	Геодезический метод	0.1	-
7104	435650.17	2325025.53	Геодезический метод	0.1	-
7105	435649.68	2325025.90	Геодезический метод	0.1	-
7106	435648.60	2325025.69	Геодезический метод	0.1	-
7107	435647.65	2325024.67	Геодезический метод	0.1	-
7078	435646.71	2325022.54	Геодезический метод	0.1	-
7108	435642.47	2325038.65	Геодезический метод	0.1	-
7109	435634.65	2325011.84	Геодезический метод	0.1	-
7110	435641.95	2325009.50	Геодезический метод	0.1	-
7111	435642.22	2325010.64	Геодезический метод	0.1	-
7112	435642.46	2325011.61	Геодезический метод	0.1	-
7113	435642.74	2325012.80	Геодезический метод	0.1	-
7114	435643.12	2325012.71	Геодезический метод	0.1	-
7115	435644.02	2325016.93	Геодезический метод	0.1	-
7116	435644.25	2325021.62	Геодезический метод	0.1	-
7117	435645.84	2325025.86	Геодезический метод	0.1	-
7118	435650.70	2325036.59	Геодезический метод	0.1	-
7119	435653.01	2325041.33	Геодезический метод	0.1	-
7120	435654.04	2325045.60	Геодезический метод	0.1	-
7121	435654.23	2325049.26	Геодезический метод	0.1	-
7122	435655.01	2325052.26	Геодезический метод	0.1	-
7123	435655.74	2325054.24	Геодезический метод	0.1	-
7124	435656.17	2325056.18	Геодезический метод	0.1	-
7125	435658.27	2325066.00	Геодезический метод	0.1	-

## 2. Сведения о характерных точках границ объекта

Обозначение характерных точек границ	Координаты, м		Метод определения координат характерной точки	Средняя квадратическая погрешность положения характерной точки (Mt), м	Описание обозначения точки на местности (при наличии)
	X	Y			
1	2	3	4	5	6
7126	435662.00	2325074.50	Геодезический метод	0.1	-
7127	435666.00	2325078.39	Геодезический метод	0.1	-
7128	435668.33	2325081.23	Геодезический метод	0.1	-
7129	435668.58	2325082.44	Геодезический метод	0.1	-
7130	435668.36	2325084.66	Геодезический метод	0.1	-
7131	435665.25	2325086.51	Геодезический метод	0.1	-
7132	435662.28	2325087.52	Геодезический метод	0.1	-
7133	435660.97	2325087.97	Геодезический метод	0.1	-
7134	435658.03	2325088.95	Геодезический метод	0.1	-
7135	435657.72	2325089.06	Геодезический метод	0.1	-
7136	435657.24	2325089.22	Геодезический метод	0.1	-
7137	435653.15	2325075.20	Геодезический метод	0.1	-
7138	435645.80	2325050.04	Геодезический метод	0.1	-
7108	435642.47	2325038.65	Геодезический метод	0.1	-
7139	435981.32	2325361.72	Геодезический метод	0.1	-
7140	435927.83	2325371.17	Геодезический метод	0.1	-
7141	435922.31	2325339.41	Геодезический метод	0.1	-
7142	435952.21	2325332.32	Геодезический метод	0.1	-
7143	435950.39	2325324.88	Геодезический метод	0.1	-
7144	435975.67	2325318.43	Геодезический метод	0.1	-
7145	435977.04	2325318.21	Геодезический метод	0.1	-
7146	435974.32	2325308.65	Геодезический метод	0.1	-
7147	435969.35	2325297.35	Геодезический метод	0.1	-
7148	435958.00	2325284.94	Геодезический метод	0.1	-
7149	435948.36	2325270.92	Геодезический метод	0.1	-
7150	435952.80	2325269.51	Геодезический метод	0.1	-

## 2. Сведения о характерных точках границ объекта

Обозначение характерных точек границ	Координаты, м		Метод определения координат характерной точки	Средняя квадратическая погрешность положения характерной точки (Mt), м	Описание обозначения точки на местности (при наличии)
	X	Y			
1	2	3	4	5	6
7151	435962.35	2325266.49	Геодезический метод	0.1	-
7152	435960.86	2325263.41	Геодезический метод	0.1	-
7153	435948.48	2325237.78	Геодезический метод	0.1	-
7154	435941.69	2325226.67	Геодезический метод	0.1	-
7155	435918.18	2325185.48	Геодезический метод	0.1	-
7156	435916.36	2325181.83	Геодезический метод	0.1	-
7157	435914.41	2325178.33	Геодезический метод	0.1	-
7158	435911.96	2325175.22	Геодезический метод	0.1	-
7159	435909.38	2325172.63	Геодезический метод	0.1	-
7160	435905.04	2325171.13	Геодезический метод	0.1	-
7161	435901.18	2325170.05	Геодезический метод	0.1	-
7162	435878.92	2325164.67	Геодезический метод	0.1	-
7163	435850.78	2325158.82	Геодезический метод	0.1	-
7164	435847.70	2325158.17	Геодезический метод	0.1	-
7165	435831.62	2325154.77	Геодезический метод	0.1	-
7166	435828.47	2325154.18	Геодезический метод	0.1	-
7167	435819.63	2325152.36	Геодезический метод	0.1	-
7168	435807.22	2325152.39	Геодезический метод	0.1	-
7169	435777.26	2325141.61	Геодезический метод	0.1	-
7170	435773.73	2325139.73	Геодезический метод	0.1	-
7171	435768.86	2325138.95	Геодезический метод	0.1	-
7172	435740.16	2325126.56	Геодезический метод	0.1	-
7173	435733.25	2325121.91	Геодезический метод	0.1	-
7174	435702.33	2325101.10	Геодезический метод	0.1	-
7175	435670.22	2325133.68	Геодезический метод	0.1	-
7176	435662.26	2325106.42	Геодезический метод	0.1	-

## 2. Сведения о характерных точках границ объекта

Обозначение характерных точек границ	Координаты, м		Метод определения координат характерной точки	Средняя квадратическая погрешность положения характерной точки (Mt), м	Описание обозначения точки на местности (при наличии)
	X	Y			
1	2	3	4	5	6
7177	435658.59	2325093.85	Геодезический метод	0.1	-
7178	435659.39	2325093.58	Геодезический метод	0.1	-
7179	435662.39	2325092.56	Геодезический метод	0.1	-
7180	435663.77	2325092.10	Геодезический метод	0.1	-
7181	435666.77	2325091.09	Геодезический метод	0.1	-
7182	435668.96	2325092.22	Геодезический метод	0.1	-
7183	435670.36	2325091.87	Геодезический метод	0.1	-
7184	435672.32	2325090.17	Геодезический метод	0.1	-
7185	435673.88	2325088.80	Геодезический метод	0.1	-
7186	435675.97	2325087.90	Геодезический метод	0.1	-
7187	435678.30	2325088.02	Геодезический метод	0.1	-
7188	435681.31	2325087.40	Геодезический метод	0.1	-
7189	435684.65	2325085.14	Геодезический метод	0.1	-
7190	435687.58	2325082.31	Геодезический метод	0.1	-
7191	435691.53	2325079.92	Геодезический метод	0.1	-
7192	435695.03	2325078.88	Геодезический метод	0.1	-
7193	435698.17	2325078.96	Геодезический метод	0.1	-
7194	435703.29	2325080.69	Геодезический метод	0.1	-
7195	435708.30	2325082.96	Геодезический метод	0.1	-
7196	435709.71	2325084.25	Геодезический метод	0.1	-
7197	435711.16	2325085.76	Геодезический метод	0.1	-
7198	435714.35	2325088.90	Геодезический метод	0.1	-
7199	435714.55	2325089.10	Геодезический метод	0.1	-
7200	435718.32	2325092.79	Геодезический метод	0.1	-
7201	435719.20	2325093.76	Геодезический метод	0.1	-
7202	435723.76	2325098.12	Геодезический метод	0.1	-

2. Сведения о характерных точках границ объекта					
Обозначение характерных точек границ	Координаты, м		Метод определения координат характерной точки	Средняя квадратическая погрешность положения характерной точки (Mt), м	Описание обозначения точки на местности (при наличии)
	X	Y			
1	2	3	4	5	6
7203	435729.20	2325103.99	Геодезический метод	0.1	-
7204	435733.96	2325109.18	Геодезический метод	0.1	-
7205	435738.63	2325112.87	Геодезический метод	0.1	-
7206	435740.62	2325114.44	Геодезический метод	0.1	-
7207	435744.74	2325117.19	Геодезический метод	0.1	-
7208	435748.68	2325119.72	Геодезический метод	0.1	-
7209	435750.09	2325120.64	Геодезический метод	0.1	-
7210	435754.26	2325122.30	Геодезический метод	0.1	-
7211	435756.95	2325124.79	Геодезический метод	0.1	-
7212	435759.77	2325126.13	Геодезический метод	0.1	-
7213	435760.01	2325126.24	Геодезический метод	0.1	-
7214	435764.55	2325128.44	Геодезический метод	0.1	-
7215	435766.26	2325129.60	Геодезический метод	0.1	-
7216	435768.01	2325130.04	Геодезический метод	0.1	-
7217	435770.47	2325129.63	Геодезический метод	0.1	-
7218	435771.06	2325129.66	Геодезический метод	0.1	-
7219	435772.61	2325129.74	Геодезический метод	0.1	-
7220	435773.79	2325130.05	Геодезический метод	0.1	-
7221	435774.99	2325131.02	Геодезический метод	0.1	-
7222	435777.39	2325133.34	Геодезический метод	0.1	-
7223	435778.54	2325134.46	Геодезический метод	0.1	-
7224	435794.64	2325143.57	Геодезический метод	0.1	-
7225	435799.86	2325146.80	Геодезический метод	0.1	-
7226	435804.42	2325148.56	Геодезический метод	0.1	-
7227	435808.94	2325149.61	Геодезический метод	0.1	-
7228	435814.44	2325149.23	Геодезический метод	0.1	-

## 2. Сведения о характерных точках границ объекта

Обозначение характерных точек границ	Координаты, м		Метод определения координат характерной точки	Средняя квадратическая погрешность положения характерной точки (Mt), м	Описание обозначения точки на местности (при наличии)
	X	Y			
1	2	3	4	5	6
7229	435818.82	2325148.68	Геодезический метод	0.1	-
7230	435828.36	2325146.48	Геодезический метод	0.1	-
7231	435836.08	2325144.03	Геодезический метод	0.1	-
7232	435839.23	2325142.32	Геодезический метод	0.1	-
7233	435842.17	2325140.63	Геодезический метод	0.1	-
7234	435844.66	2325140.04	Геодезический метод	0.1	-
7235	435846.98	2325140.47	Геодезический метод	0.1	-
7236	435849.33	2325142.39	Геодезический метод	0.1	-
7237	435860.55	2325153.35	Геодезический метод	0.1	-
7238	435864.05	2325157.04	Геодезический метод	0.1	-
7239	435866.68	2325158.16	Геодезический метод	0.1	-
7240	435869.71	2325159.17	Геодезический метод	0.1	-
7241	435907.36	2325170.10	Геодезический метод	0.1	-
7242	435910.44	2325170.90	Геодезический метод	0.1	-
7243	435912.64	2325172.63	Геодезический метод	0.1	-
7244	435913.80	2325173.71	Геодезический метод	0.1	-
7245	435915.09	2325175.78	Геодезический метод	0.1	-
7246	435954.99	2325235.94	Геодезический метод	0.1	-
7247	435959.45	2325243.52	Геодезический метод	0.1	-
7248	435963.55	2325249.30	Геодезический метод	0.1	-
7249	435966.19	2325256.34	Геодезический метод	0.1	-
7250	435969.40	2325262.66	Геодезический метод	0.1	-
7251	435973.93	2325269.34	Геодезический метод	0.1	-
7252	435975.65	2325272.89	Геодезический метод	0.1	-
7253	435977.74	2325275.53	Геодезический метод	0.1	-
7254	435981.19	2325279.06	Геодезический метод	0.1	-

## 2. Сведения о характерных точках границ объекта

Обозначение характерных точек границ	Координаты, м		Метод определения координат характерной точки	Средняя квадратическая погрешность положения характерной точки (Mt), м	Описание обозначения точки на местности (при наличии)
	X	Y			
1	2	3	4	5	6
7255	435987.29	2325287.98	Геодезический метод	0.1	-
7256	435989.70	2325293.98	Геодезический метод	0.1	-
7257	435990.83	2325296.40	Геодезический метод	0.1	-
7258	435993.69	2325302.47	Геодезический метод	0.1	-
7259	435996.88	2325309.82	Геодезический метод	0.1	-
7260	435997.62	2325311.52	Геодезический метод	0.1	-
7261	435999.53	2325317.51	Геодезический метод	0.1	-
7262	436000.49	2325320.35	Геодезический метод	0.1	-
7263	436001.46	2325321.79	Геодезический метод	0.1	-
7264	436004.01	2325323.30	Геодезический метод	0.1	-
7265	436007.25	2325324.70	Геодезический метод	0.1	-
7266	436010.65	2325327.68	Геодезический метод	0.1	-
7267	436013.68	2325331.69	Геодезический метод	0.1	-
7268	436015.34	2325334.11	Геодезический метод	0.1	-
7269	436016.42	2325336.58	Геодезический метод	0.1	-
7270	436017.89	2325337.85	Геодезический метод	0.1	-
7271	436019.07	2325338.88	Геодезический метод	0.1	-
7272	436020.83	2325340.51	Геодезический метод	0.1	-
7273	436022.87	2325342.40	Геодезический метод	0.1	-
7274	436025.44	2325344.79	Геодезический метод	0.1	-
7275	436025.73	2325345.05	Геодезический метод	0.1	-
7276	436023.82	2325346.79	Геодезический метод	0.1	-
7277	436018.56	2325350.51	Геодезический метод	0.1	-
7278	436010.88	2325353.82	Геодезический метод	0.1	-
7279	435995.67	2325358.32	Геодезический метод	0.1	-
7139	435981.32	2325361.72	Геодезический метод	0.1	-

## 2. Сведения о характерных точках границ объекта

Обозначение характерных точек границ	Координаты, м		Метод определения координат характерной точки	Средняя квадратическая погрешность положения характерной точки (Mt), м	Описание обозначения точки на местности (при наличии)
	X	Y			
1	2	3	4	5	6
7280	437552.97	2321897.08	Геодезический метод	0.1	-
7281	437204.22	2322256.20	Геодезический метод	0.1	-
7282	436816.11	2322845.37	Геодезический метод	0.1	-
7283	436679.83	2323133.21	Геодезический метод	0.1	-
7284	436631.81	2323234.63	Геодезический метод	0.1	-
7285	436604.56	2323345.72	Геодезический метод	0.1	-
7286	436600.18	2323357.33	Геодезический метод	0.1	-
7287	436545.85	2323521.26	Геодезический метод	0.1	-
7288	436531.26	2323565.27	Геодезический метод	0.1	-
7289	436509.14	2323631.99	Геодезический метод	0.1	-
7290	436455.65	2323793.39	Геодезический метод	0.1	-
7291	436454.67	2323796.32	Геодезический метод	0.1	-
7292	436444.69	2323826.44	Геодезический метод	0.1	-
7293	436429.54	2323876.65	Геодезический метод	0.1	-
7294	436411.25	2323935.81	Геодезический метод	0.1	-
7295	436392.72	2323995.90	Геодезический метод	0.1	-
7296	436388.83	2324008.49	Геодезический метод	0.1	-
7297	436375.62	2324051.26	Геодезический метод	0.1	-
7298	436374.67	2324054.33	Геодезический метод	0.1	-
7299	436360.01	2324101.83	Геодезический метод	0.1	-
7300	436356.06	2324114.62	Геодезический метод	0.1	-
7301	436337.14	2324176.07	Геодезический метод	0.1	-
7302	436318.93	2324235.01	Геодезический метод	0.1	-
7303	436310.44	2324262.41	Геодезический метод	0.1	-
7304	436300.70	2324293.86	Геодезический метод	0.1	-
7305	436355.62	2324318.38	Геодезический метод	0.1	-



## 2. Сведения о характерных точках границ объекта

Обозначение характерных точек границ	Координаты, м		Метод определения координат характерной точки	Средняя квадратическая погрешность положения характерной точки (Mt), м	Описание обозначения точки на местности (при наличии)
	X	Y			
1	2	3	4	5	6
7306	436379.67	2324329.12	Геодезический метод	0.1	-
7307	436404.01	2324339.99	Геодезический метод	0.1	-
7308	436409.28	2324342.34	Геодезический метод	0.1	-
7309	436417.35	2324345.94	Геодезический метод	0.1	-
7310	436411.04	2324366.03	Геодезический метод	0.1	-
7311	436401.46	2324396.57	Геодезический метод	0.1	-
7312	436378.56	2324469.61	Геодезический метод	0.1	-
7313	436367.98	2324465.63	Геодезический метод	0.1	-
7314	436359.39	2324462.40	Геодезический метод	0.1	-
7315	436338.85	2324456.39	Геодезический метод	0.1	-
7316	436346.99	2324432.34	Геодезический метод	0.1	-
7317	436351.40	2324419.30	Геодезический метод	0.1	-
7318	436353.58	2324412.87	Геодезический метод	0.1	-
7319	436373.21	2324349.86	Геодезический метод	0.1	-
7320	436378.61	2324332.52	Геодезический метод	0.1	-
7321	436363.51	2324328.09	Геодезический метод	0.1	-
7322	436302.12	2324310.04	Геодезический метод	0.1	-
7323	436299.42	2324300.87	Геодезический метод	0.1	-
7324	436297.29	2324293.65	Геодезический метод	0.1	-
7325	436287.09	2324288.97	Геодезический метод	0.1	-
7326	436278.83	2324285.18	Геодезический метод	0.1	-
7327	436289.16	2324255.78	Геодезический метод	0.1	-
7328	436353.28	2324073.24	Геодезический метод	0.1	-
7329	436361.39	2324046.82	Геодезический метод	0.1	-
7330	436376.03	2323999.14	Геодезический метод	0.1	-
7331	436430.85	2323819.85	Геодезический метод	0.1	-

2. Сведения о характерных точках границ объекта					
Обозначение характерных точек границ	Координаты, м		Метод определения координат характерной точки	Средняя квадратическая погрешность положения характерной точки (Mt), м	Описание обозначения точки на местности (при наличии)
	X	Y			
1	2	3	4	5	6
7332	436440.34	2323788.62	Геодезический метод	0.1	-
7333	436489.74	2323625.95	Геодезический метод	0.1	-
7334	436510.16	2323558.70	Геодезический метод	0.1	-
7335	436526.67	2323504.33	Геодезический метод	0.1	-
7336	436573.08	2323353.07	Геодезический метод	0.1	-
7337	436576.66	2323341.43	Геодезический метод	0.1	-
7338	436599.78	2323276.15	Геодезический метод	0.1	-
7339	436629.52	2323191.41	Геодезический метод	0.1	-
7340	436656.78	2323124.26	Геодезический метод	0.1	-
7341	436660.49	2323115.11	Геодезический метод	0.1	-
7342	436650.20	2323111.22	Геодезический метод	0.1	-
7343	436639.90	2323107.32	Геодезический метод	0.1	-
7344	436636.29	2323116.30	Геодезический метод	0.1	-
7345	436631.08	2323114.29	Геодезический метод	0.1	-
7346	436689.30	2322994.16	Геодезический метод	0.1	-
7347	436787.73	2322799.55	Геодезический метод	0.1	-
7348	436889.19	2322627.09	Геодезический метод	0.1	-
7349	436969.62	2322512.29	Геодезический метод	0.1	-
7350	436974.59	2322463.81	Геодезический метод	0.1	-
7351	437011.70	2322430.37	Геодезический метод	0.1	-
7352	437073.07	2322353.94	Геодезический метод	0.1	-
7353	437217.21	2322170.97	Геодезический метод	0.1	-
7354	437460.68	2321905.42	Геодезический метод	0.1	-
7355	437478.14	2321862.47	Геодезический метод	0.1	-
7356	437374.79	2321797.31	Геодезический метод	0.1	-
7357	437347.88	2321773.67	Геодезический метод	0.1	-

## 2. Сведения о характерных точках границ объекта

Обозначение характерных точек границ	Координаты, м		Метод определения координат характерной точки	Средняя квадратическая погрешность положения характерной точки (Mt), м	Описание обозначения точки на местности (при наличии)
	X	Y			
1	2	3	4	5	6
7358	437327.91	2321732.63	Геодезический метод	0.1	-
7359	437322.99	2321686.98	Геодезический метод	0.1	-
7360	437328.65	2321646.10	Геодезический метод	0.1	-
7361	437335.12	2321619.10	Геодезический метод	0.1	-
7362	437350.30	2321567.75	Геодезический метод	0.1	-
7363	437375.41	2321497.30	Геодезический метод	0.1	-
7364	437365.63	2321445.44	Геодезический метод	0.1	-
7365	437330.61	2321394.36	Геодезический метод	0.1	-
7366	437285.61	2321346.14	Геодезический метод	0.1	-
7367	437242.76	2321317.26	Геодезический метод	0.1	-
7368	437218.85	2321305.77	Геодезический метод	0.1	-
7369	437229.92	2321298.27	Геодезический метод	0.1	-
7370	437236.62	2321293.73	Геодезический метод	0.1	-
7371	437248.10	2321285.95	Геодезический метод	0.1	-
7372	437255.66	2321281.16	Геодезический метод	0.1	-
7373	437285.22	2321272.44	Геодезический метод	0.1	-
7374	437304.24	2321270.68	Геодезический метод	0.1	-
7375	437326.60	2321268.02	Геодезический метод	0.1	-
7376	437336.26	2321267.61	Геодезический метод	0.1	-
7377	437357.39	2321264.38	Геодезический метод	0.1	-
7378	437358.42	2321264.39	Геодезический метод	0.1	-
7379	437362.50	2321264.10	Геодезический метод	0.1	-
7380	437374.24	2321262.84	Геодезический метод	0.1	-
7381	437404.82	2321264.59	Геодезический метод	0.1	-
7382	437397.57	2321238.24	Геодезический метод	0.1	-
7383	437389.35	2321241.25	Геодезический метод	0.1	-

## 2. Сведения о характерных точках границ объекта

Обозначение характерных точек границ	Координаты, м		Метод определения координат характерной точки	Средняя квадратическая погрешность положения характерной точки (Mt), м	Описание обозначения точки на местности (при наличии)
	X	Y			
1	2	3	4	5	6
7384	437385.79	2321235.50	Геодезический метод	0.1	-
7385	437399.33	2321227.01	Геодезический метод	0.1	-
7386	437370.09	2321181.13	Геодезический метод	0.1	-
7387	437366.21	2321167.87	Геодезический метод	0.1	-
7388	437383.84	2321157.74	Геодезический метод	0.1	-
7389	437403.84	2321146.46	Геодезический метод	0.1	-
7390	437429.62	2321132.05	Геодезический метод	0.1	-
7391	437413.11	2321100.81	Геодезический метод	0.1	-
7392	437407.01	2321089.27	Геодезический метод	0.1	-
7393	437400.95	2321089.53	Геодезический метод	0.1	-
7394	437383.12	2321097.30	Геодезический метод	0.1	-
7395	437386.11	2321104.24	Геодезический метод	0.1	-
7396	437367.67	2321114.56	Геодезический метод	0.1	-
7397	437366.82	2321112.28	Геодезический метод	0.1	-
7398	437360.01	2321103.92	Геодезический метод	0.1	-
7399	437373.56	2321051.01	Геодезический метод	0.1	-
7400	437369.48	2321049.72	Геодезический метод	0.1	-
7401	437359.97	2321046.69	Геодезический метод	0.1	-
7402	437354.83	2321045.06	Геодезический метод	0.1	-
7403	437362.93	2321006.48	Геодезический метод	0.1	-
7404	437370.60	2320969.90	Геодезический метод	0.1	-
7405	437525.11	2321085.50	Геодезический метод	0.1	-
7406	437569.82	2321067.55	Геодезический метод	0.1	-
7407	437554.72	2321164.63	Геодезический метод	0.1	-
7408	437545.05	2321226.81	Геодезический метод	0.1	-
7409	437538.46	2321226.08	Геодезический метод	0.1	-

## 2. Сведения о характерных точках границ объекта

Обозначение характерных точек границ	Координаты, м		Метод определения координат характерной точки	Средняя квадратическая погрешность положения характерной точки (Mt), м	Описание обозначения точки на местности (при наличии)
	X	Y			
1	2	3	4	5	6
7410	437536.51	2321241.70	Геодезический метод	0.1	-
7411	437542.93	2321242.75	Геодезический метод	0.1	-
7412	437518.10	2321381.74	Геодезический метод	0.1	-
7413	437474.95	2321411.71	Геодезический метод	0.1	-
7414	437468.51	2321418.68	Геодезический метод	0.1	-
7415	437425.87	2321461.45	Геодезический метод	0.1	-
7416	437435.62	2321482.96	Геодезический метод	0.1	-
7417	437435.94	2321483.66	Геодезический метод	0.1	-
7418	437433.52	2321484.78	Геодезический метод	0.1	-
7419	437423.39	2321489.47	Геодезический метод	0.1	-
7420	437421.24	2321484.87	Геодезический метод	0.1	-
7421	437417.74	2321477.40	Геодезический метод	0.1	-
7422	437414.63	2321470.76	Геодезический метод	0.1	-
7423	437385.36	2321503.59	Геодезический метод	0.1	-
7424	437354.29	2321590.48	Геодезический метод	0.1	-
7425	437340.24	2321643.79	Геодезический метод	0.1	-
7426	437334.31	2321681.55	Геодезический метод	0.1	-
7427	437334.75	2321715.85	Геодезический метод	0.1	-
7428	437343.43	2321741.97	Геодезический метод	0.1	-
7429	437358.94	2321772.39	Геодезический метод	0.1	-
7430	437382.39	2321790.46	Геодезический метод	0.1	-
7431	437435.96	2321821.87	Геодезический метод	0.1	-
7432	437484.15	2321850.44	Геодезический метод	0.1	-
7433	437486.34	2321849.90	Геодезический метод	0.1	-
7434	437539.41	2321836.93	Геодезический метод	0.1	-
7435	437540.75	2321836.57	Геодезический метод	0.1	-

## 2. Сведения о характерных точках границ объекта

Обозначение характерных точек границ	Координаты, м		Метод определения координат характерной точки	Средняя квадратическая погрешность положения характерной точки (Mt), м	Описание обозначения точки на местности (при наличии)
	X	Y			
1	2	3	4	5	6
7436	437541.98	2321836.25	Геодезический метод	0.1	-
7437	437522.97	2321857.75	Геодезический метод	0.1	-
7438	437481.78	2321895.31	Геодезический метод	0.1	-
7439	437487.18	2321910.66	Геодезический метод	0.1	-
7440	437490.05	2321919.71	Геодезический метод	0.1	-
7441	437498.77	2321911.43	Геодезический метод	0.1	-
7442	437505.65	2321905.31	Геодезический метод	0.1	-
7443	437547.03	2321868.11	Геодезический метод	0.1	-
7444	437563.34	2321850.00	Геодезический метод	0.1	-
7445	437632.76	2321789.79	Геодезический метод	0.1	-
7446	437675.55	2321755.80	Геодезический метод	0.1	-
7447	437785.21	2321668.67	Геодезический метод	0.1	-
7448	437792.31	2321663.32	Геодезический метод	0.1	-
7449	437820.11	2321642.38	Геодезический метод	0.1	-
7450	438019.89	2321553.91	Геодезический метод	0.1	-
7451	438050.84	2321540.18	Геодезический метод	0.1	-
7452	438051.33	2321555.61	Геодезический метод	0.1	-
7453	438053.03	2321609.10	Геодезический метод	0.1	-
7454	437984.96	2321591.81	Геодезический метод	0.1	-
7455	437944.47	2321608.03	Геодезический метод	0.1	-
7456	437867.40	2321678.05	Геодезический метод	0.1	-
7457	437758.25	2321735.48	Геодезический метод	0.1	-
7458	437695.11	2321790.43	Геодезический метод	0.1	-
7459	437594.17	2321854.66	Геодезический метод	0.1	-
7280	437552.97	2321897.08	Геодезический метод	0.1	-
7460	436528.53	2324376.58	Геодезический метод	0.1	-

## 2. Сведения о характерных точках границ объекта

Обозначение характерных точек границ	Координаты, м		Метод определения координат характерной точки	Средняя квадратическая погрешность положения характерной точки (Mt), м	Описание обозначения точки на местности (при наличии)
	X	Y			
1	2	3	4	5	6
7461	436423.50	2324345.71	Геодезический метод	0.1	-
7462	436427.49	2324343.31	Геодезический метод	0.1	-
7463	436430.36	2324342.45	Геодезический метод	0.1	-
7464	436432.20	2324342.24	Геодезический метод	0.1	-
7465	436433.80	2324342.05	Геодезический метод	0.1	-
7466	436434.83	2324342.11	Геодезический метод	0.1	-
7467	436437.28	2324342.26	Геодезический метод	0.1	-
7468	436441.12	2324342.94	Геодезический метод	0.1	-
7469	436486.47	2324355.99	Геодезический метод	0.1	-
7470	436493.10	2324357.90	Геодезический метод	0.1	-
7471	436529.53	2324368.73	Геодезический метод	0.1	-
7472	436541.00	2324372.09	Геодезический метод	0.1	-
7473	436580.80	2324383.76	Геодезический метод	0.1	-
7474	436630.27	2324398.84	Геодезический метод	0.1	-
7475	436658.74	2324407.52	Геодезический метод	0.1	-
7476	436695.00	2324418.20	Геодезический метод	0.1	-
7477	436695.47	2324418.33	Геодезический метод	0.1	-
7478	436756.02	2324436.16	Геодезический метод	0.1	-
7479	436765.29	2324438.89	Геодезический метод	0.1	-
7480	436756.72	2324443.34	Геодезический метод	0.1	-
7481	436756.36	2324443.53	Геодезический метод	0.1	-
7482	436753.95	2324442.82	Геодезический метод	0.1	-
7483	436750.94	2324441.94	Геодезический метод	0.1	-
7484	436731.87	2324436.33	Геодезический метод	0.1	-
7485	436718.99	2324432.55	Геодезический метод	0.1	-
7486	436692.22	2324424.68	Геодезический метод	0.1	-

2. Сведения о характерных точках границ объекта					
Обозначение характерных точек границ	Координаты, м		Метод определения координат характерной точки	Средняя квадратическая погрешность положения характерной точки (Mt), м	Описание обозначения точки на местности (при наличии)
	X	Y			
1	2	3	4	5	6
7487	436614.70	2324401.90	Геодезический метод	0.1	-
7460	436528.53	2324376.58	Геодезический метод	0.1	-
7488	436774.40	2324434.15	Геодезический метод	0.1	-
7489	436770.91	2324435.97	Геодезический метод	0.1	-
7490	436782.09	2324397.68	Геодезический метод	0.1	-
7491	436785.12	2324386.86	Геодезический метод	0.1	-
7492	436789.94	2324369.90	Геодезический метод	0.1	-
7493	436802.38	2324326.17	Геодезический метод	0.1	-
7494	436818.99	2324267.68	Геодезический метод	0.1	-
7495	436836.10	2324207.71	Геодезический метод	0.1	-
7496	436839.50	2324195.78	Геодезический метод	0.1	-
7497	436853.83	2324145.55	Геодезический метод	0.1	-
7498	436871.06	2324084.67	Геодезический метод	0.1	-
7499	436887.95	2324022.18	Геодезический метод	0.1	-
7500	436904.63	2323958.83	Геодезический метод	0.1	-
7501	436910.02	2323960.39	Геодезический метод	0.1	-
7502	436905.45	2323975.88	Геодезический метод	0.1	-
7503	436904.63	2323978.69	Геодезический метод	0.1	-
7504	436902.75	2323985.06	Геодезический метод	0.1	-
7505	436901.39	2323989.68	Геодезический метод	0.1	-
7506	436899.55	2323995.92	Геодезический метод	0.1	-
7507	436881.51	2324057.13	Геодезический метод	0.1	-
7508	436841.91	2324196.53	Геодезический метод	0.1	-
7509	436792.43	2324370.68	Геодезический метод	0.1	-
7510	436777.17	2324424.41	Геодезический метод	0.1	-
7488	436774.40	2324434.15	Геодезический метод	0.1	-



## 2. Сведения о характерных точках границ объекта

Обозначение характерных точек границ	Координаты, м		Метод определения координат характерной точки	Средняя квадратическая погрешность положения характерной точки (Mt), м	Описание обозначения точки на местности (при наличии)
	X	Y			
1	2	3	4	5	6
7511	432481.31	2327227.59	Геодезический метод	0.1	-
7512	432368.53	2327187.04	Геодезический метод	0.1	-
7513	432274.82	2327153.35	Геодезический метод	0.1	-
7514	432263.23	2327150.12	Геодезический метод	0.1	-
7515	432156.69	2327120.44	Геодезический метод	0.1	-
7516	432113.64	2327108.45	Геодезический метод	0.1	-
7517	432050.16	2327090.76	Геодезический метод	0.1	-
7518	432003.83	2327077.86	Геодезический метод	0.1	-
7519	431975.08	2327069.85	Геодезический метод	0.1	-
7520	431974.87	2327070.70	Геодезический метод	0.1	-
7521	431880.46	2327038.20	Геодезический метод	0.1	-
7522	431857.02	2327098.64	Геодезический метод	0.1	-
7523	431813.05	2327081.92	Геодезический метод	0.1	-
7524	431795.42	2327080.26	Геодезический метод	0.1	-
7525	431736.27	2327196.02	Геодезический метод	0.1	-
7526	431723.30	2327221.41	Геодезический метод	0.1	-
7527	431693.40	2327280.33	Геодезический метод	0.1	-
7528	431690.13	2327284.90	Геодезический метод	0.1	-
7529	431686.50	2327299.36	Геодезический метод	0.1	-
7530	431659.43	2327387.96	Геодезический метод	0.1	-
7531	431652.07	2327411.44	Геодезический метод	0.1	-
7532	431646.94	2327427.80	Геодезический метод	0.1	-
7533	431653.97	2327431.65	Геодезический метод	0.1	-
7534	431708.50	2327461.56	Геодезический метод	0.1	-
7535	431706.20	2327466.42	Геодезический метод	0.1	-
7536	431738.26	2327481.11	Геодезический метод	0.1	-

## 2. Сведения о характерных точках границ объекта

Обозначение характерных точек границ	Координаты, м		Метод определения координат характерной точки	Средняя квадратическая погрешность положения характерной точки (Mt), м	Описание обозначения точки на местности (при наличии)
	X	Y			
1	2	3	4	5	6
7537	431769.35	2327493.91	Геодезический метод	0.1	-
7538	431787.00	2327501.42	Геодезический метод	0.1	-
7539	431794.18	2327504.97	Геодезический метод	0.1	-
7540	431862.56	2327532.69	Геодезический метод	0.1	-
7541	431885.68	2327542.06	Геодезический метод	0.1	-
7542	431883.25	2327560.37	Геодезический метод	0.1	-
7543	431913.45	2327563.75	Геодезический метод	0.1	-
7544	431921.17	2327564.62	Геодезический метод	0.1	-
7545	431924.38	2327564.97	Геодезический метод	0.1	-
7546	431925.51	2327564.26	Геодезический метод	0.1	-
7547	431928.41	2327565.42	Геодезический метод	0.1	-
7548	431956.73	2327568.60	Геодезический метод	0.1	-
7549	432011.38	2327574.71	Геодезический метод	0.1	-
7550	432032.84	2327572.50	Геодезический метод	0.1	-
7551	432035.27	2327596.09	Геодезический метод	0.1	-
7552	432030.08	2327621.08	Геодезический метод	0.1	-
7553	432013.73	2327622.76	Геодезический метод	0.1	-
7554	431877.21	2327607.82	Геодезический метод	0.1	-
7555	431877.05	2327609.26	Геодезический метод	0.1	-
7556	431669.67	2327632.47	Геодезический метод	0.1	-
7557	431600.20	2327640.25	Геодезический метод	0.1	-
7558	431569.90	2327647.23	Геодезический метод	0.1	-
7559	431570.58	2327652.00	Геодезический метод	0.1	-
7560	431337.97	2327703.33	Геодезический метод	0.1	-
7561	431336.67	2327688.38	Геодезический метод	0.1	-
7562	431425.68	2327668.74	Геодезический метод	0.1	-

## 2. Сведения о характерных точках границ объекта

Обозначение характерных точек границ	Координаты, м		Метод определения координат характерной точки	Средняя квадратическая погрешность положения характерной точки (Mt), м	Описание обозначения точки на местности (при наличии)
	X	Y			
1	2	3	4	5	6
7563	431530.07	2327645.70	Геодезический метод	0.1	-
7564	431555.10	2327640.18	Геодезический метод	0.1	-
7565	431521.74	2327557.83	Геодезический метод	0.1	-
7566	431511.00	2327531.32	Геодезический метод	0.1	-
7567	431500.81	2327506.16	Геодезический метод	0.1	-
7568	431474.01	2327439.99	Геодезический метод	0.1	-
7569	431481.86	2327437.35	Геодезический метод	0.1	-
7570	431518.95	2327424.88	Геодезический метод	0.1	-
7571	431537.44	2327418.66	Геодезический метод	0.1	-
7572	431535.60	2327401.96	Геодезический метод	0.1	-
7573	431535.20	2327391.24	Геодезический метод	0.1	-
7574	431535.37	2327388.32	Геодезический метод	0.1	-
7575	431559.74	2327400.16	Геодезический метод	0.1	-
7576	431593.53	2327416.58	Геодезический метод	0.1	-
7577	431631.44	2327424.67	Геодезический метод	0.1	-
7578	431630.88	2327408.92	Геодезический метод	0.1	-
7579	431630.32	2327393.10	Геодезический метод	0.1	-
7580	431636.88	2327364.97	Геодезический метод	0.1	-
7581	431615.98	2327369.29	Геодезический метод	0.1	-
7582	431609.88	2327367.52	Геодезический метод	0.1	-
7583	431611.01	2327365.31	Геодезический метод	0.1	-
7584	431618.02	2327351.69	Геодезический метод	0.1	-
7585	431624.04	2327339.98	Геодезический метод	0.1	-
7586	431649.74	2327347.84	Геодезический метод	0.1	-
7587	431666.20	2327293.99	Геодезический метод	0.1	-
7588	431670.68	2327276.05	Геодезический метод	0.1	-

## 2. Сведения о характерных точках границ объекта

Обозначение характерных точек границ	Координаты, м		Метод определения координат характерной точки	Средняя квадратическая погрешность положения характерной точки (Mt), м	Описание обозначения точки на местности (при наличии)
	X	Y			
1	2	3	4	5	6
7589	431675.84	2327268.77	Геодезический метод	0.1	-
7590	431682.62	2327255.35	Геодезический метод	0.1	-
7591	431688.42	2327258.02	Геодезический метод	0.1	-
7592	431692.24	2327236.32	Геодезический метод	0.1	-
7593	431704.59	2327211.88	Геодезический метод	0.1	-
7594	431720.53	2327180.68	Геодезический метод	0.1	-
7595	431772.92	2327078.14	Геодезический метод	0.1	-
7596	431773.96	2327067.05	Геодезический метод	0.1	-
7597	431778.10	2327023.16	Геодезический метод	0.1	-
7598	431700.69	2327015.87	Геодезический метод	0.1	-
7599	431690.24	2327015.13	Геодезический метод	0.1	-
7600	431678.06	2327014.27	Геодезический метод	0.1	-
7601	431678.44	2327010.60	Геодезический метод	0.1	-
7602	431647.69	2327008.69	Геодезический метод	0.1	-
7603	431647.40	2327011.36	Геодезический метод	0.1	-
7604	431625.81	2327009.61	Геодезический метод	0.1	-
7605	431614.09	2327008.66	Геодезический метод	0.1	-
7606	431578.47	2327005.30	Геодезический метод	0.1	-
7607	431578.69	2327003.87	Геодезический метод	0.1	-
7608	431561.13	2327000.35	Геодезический метод	0.1	-
7609	431560.71	2327003.63	Геодезический метод	0.1	-
7610	431438.89	2326992.16	Геодезический метод	0.1	-
7611	431440.10	2326945.83	Геодезический метод	0.1	-
7612	431427.69	2326944.98	Геодезический метод	0.1	-
7613	431426.98	2326944.93	Геодезический метод	0.1	-
7614	431340.23	2326938.98	Геодезический метод	0.1	-

## 2. Сведения о характерных точках границ объекта

Обозначение характерных точек границ	Координаты, м		Метод определения координат характерной точки	Средняя квадратическая погрешность положения характерной точки (Mt), м	Описание обозначения точки на местности (при наличии)
	X	Y			
1	2	3	4	5	6
7615	431255.16	2326932.22	Геодезический метод	0.1	-
7616	431236.22	2326930.71	Геодезический метод	0.1	-
7617	431192.58	2326927.61	Геодезический метод	0.1	-
7618	431020.57	2326915.38	Геодезический метод	0.1	-
7619	430620.71	2326874.32	Геодезический метод	0.1	-
7620	430622.81	2326850.98	Геодезический метод	0.1	-
7621	431104.95	2326900.49	Геодезический метод	0.1	-
7622	431268.40	2326916.69	Геодезический метод	0.1	-
7623	431440.41	2326934.03	Геодезический метод	0.1	-
7624	431447.60	2326934.75	Геодезический метод	0.1	-
7625	431581.14	2326948.15	Геодезический метод	0.1	-
7626	431620.53	2326951.99	Геодезический метод	0.1	-
7627	431631.32	2326953.04	Геодезический метод	0.1	-
7628	431858.81	2326975.19	Геодезический метод	0.1	-
7629	431969.27	2327005.97	Геодезический метод	0.1	-
7630	431989.69	2327011.66	Геодезический метод	0.1	-
7631	432035.89	2327024.53	Геодезический метод	0.1	-
7632	432124.35	2327049.04	Геодезический метод	0.1	-
7633	432432.38	2327134.40	Геодезический метод	0.1	-
7634	432432.52	2327134.44	Геодезический метод	0.1	-
7635	432430.48	2327141.27	Геодезический метод	0.1	-
7636	432488.78	2327207.77	Геодезический метод	0.1	-
7637	432511.50	2327218.00	Геодезический метод	0.1	-
7638	432504.01	2327236.67	Геодезический метод	0.1	-
7639	432499.26	2327233.95	Геодезический метод	0.1	-
7640	432490.30	2327224.99	Геодезический метод	0.1	-

## 2. Сведения о характерных точках границ объекта

Обозначение характерных точек границ	Координаты, м		Метод определения координат характерной точки	Средняя квадратическая погрешность положения характерной точки (Mt), м	Описание обозначения точки на местности (при наличии)
	X	Y			
1	2	3	4	5	6
7641	432489.38	2327224.30	Геодезический метод	0.1	-
7642	432488.10	2327223.43	Геодезический метод	0.1	-
7643	432486.81	2327222.60	Геодезический метод	0.1	-
7644	432485.48	2327221.82	Геодезический метод	0.1	-
7645	432484.13	2327221.08	Геодезический метод	0.1	-
7646	432483.82	2327220.93	Геодезический метод	0.1	-
7511	432481.31	2327227.59	Геодезический метод	0.1	-
7647	437260.20	2325369.05	Геодезический метод	0.1	-
7648	437238.08	2325363.44	Геодезический метод	0.1	-
7649	437240.08	2325357.02	Геодезический метод	0.1	-
7650	437268.68	2325364.16	Геодезический метод	0.1	-
7651	437271.28	2325354.09	Геодезический метод	0.1	-
7652	437643.32	2325377.90	Геодезический метод	0.1	-
7653	437698.03	2325368.49	Геодезический метод	0.1	-
7654	437781.09	2325326.87	Геодезический метод	0.1	-
7655	437884.64	2325292.93	Геодезический метод	0.1	-
7656	437929.76	2325289.54	Геодезический метод	0.1	-
7657	437934.43	2325288.97	Геодезический метод	0.1	-
7658	437933.22	2325302.00	Геодезический метод	0.1	-
7659	437932.00	2325301.77	Геодезический метод	0.1	-
7660	437915.14	2325300.21	Геодезический метод	0.1	-
7661	437899.68	2325298.59	Геодезический метод	0.1	-
7662	437885.81	2325298.49	Геодезический метод	0.1	-
7663	437867.21	2325303.76	Геодезический метод	0.1	-
7664	437720.75	2325368.60	Геодезический метод	0.1	-
7665	437681.86	2325383.77	Геодезический метод	0.1	-

## 2. Сведения о характерных точках границ объекта

Обозначение характерных точек границ	Координаты, м		Метод определения координат характерной точки	Средняя квадратическая погрешность положения характерной точки (Mt), м	Описание обозначения точки на местности (при наличии)
	X	Y			
1	2	3	4	5	6
7666	437668.01	2325387.14	Геодезический метод	0.1	-
7667	437641.17	2325387.34	Геодезический метод	0.1	-
7668	437397.63	2325376.82	Геодезический метод	0.1	-
7669	437383.42	2325375.60	Геодезический метод	0.1	-
7670	437277.88	2325370.85	Геодезический метод	0.1	-
7647	437260.20	2325369.05	Геодезический метод	0.1	-
7671	437914.99	2325369.82	Геодезический метод	0.1	-
7672	437914.90	2325371.90	Геодезический метод	0.1	-
7673	437915.04	2325373.25	Геодезический метод	0.1	-
7674	437915.09	2325373.74	Геодезический метод	0.1	-
7675	437915.71	2325376.44	Геодезический метод	0.1	-
7676	437916.19	2325377.43	Геодезический метод	0.1	-
7677	437916.93	2325378.30	Геодезический метод	0.1	-
7678	437917.40	2325378.71	Геодезический метод	0.1	-
7679	437917.99	2325379.51	Геодезический метод	0.1	-
7680	437918.49	2325380.13	Геодезический метод	0.1	-
7681	437919.21	2325380.86	Геодезический метод	0.1	-
7682	437919.94	2325381.16	Геодезический метод	0.1	-
7683	437920.53	2325381.52	Геодезический метод	0.1	-
7684	437921.03	2325382.06	Геодезический метод	0.1	-
7685	437921.25	2325382.54	Геодезический метод	0.1	-
7686	437921.86	2325383.28	Геодезический метод	0.1	-
7687	437922.28	2325383.72	Геодезический метод	0.1	-
7688	437922.81	2325384.29	Геодезический метод	0.1	-
7689	437923.10	2325384.84	Геодезический метод	0.1	-
7690	437923.47	2325385.89	Геодезический метод	0.1	-

## 2. Сведения о характерных точках границ объекта

Обозначение характерных точек границ	Координаты, м		Метод определения координат характерной точки	Средняя квадратическая погрешность положения характерной точки (Mt), м	Описание обозначения точки на местности (при наличии)
	X	Y			
1	2	3	4	5	6
7691	437923.89	2325387.01	Геодезический метод	0.1	-
7692	437924.54	2325387.66	Геодезический метод	0.1	-
7693	437924.85	2325388.33	Геодезический метод	0.1	-
7694	437924.89	2325388.69	Геодезический метод	0.1	-
7695	437924.63	2325389.08	Геодезический метод	0.1	-
7696	437923.87	2325389.53	Геодезический метод	0.1	-
7697	437920.10	2325391.58	Геодезический метод	0.1	-
7698	437917.18	2325393.20	Геодезический метод	0.1	-
7699	437915.69	2325394.66	Геодезический метод	0.1	-
7700	437915.01	2325396.08	Геодезический метод	0.1	-
7701	437914.70	2325397.69	Геодезический метод	0.1	-
7702	437914.41	2325399.12	Геодезический метод	0.1	-
7703	437913.91	2325400.34	Геодезический метод	0.1	-
7704	437913.16	2325401.52	Геодезический метод	0.1	-
7705	437911.79	2325402.65	Геодезический метод	0.1	-
7706	437910.64	2325404.73	Геодезический метод	0.1	-
7707	437909.19	2325407.06	Геодезический метод	0.1	-
7708	437908.46	2325407.75	Геодезический метод	0.1	-
7709	437907.66	2325408.19	Геодезический метод	0.1	-
7710	437906.65	2325408.11	Геодезический метод	0.1	-
7711	437905.87	2325408.30	Геодезический метод	0.1	-
7712	437904.83	2325409.52	Геодезический метод	0.1	-
7713	437903.97	2325410.68	Геодезический метод	0.1	-
7714	437902.99	2325410.23	Геодезический метод	0.1	-
7715	437901.66	2325409.48	Геодезический метод	0.1	-
7716	437900.73	2325409.22	Геодезический метод	0.1	-



## 2. Сведения о характерных точках границ объекта

Обозначение характерных точек границ	Координаты, м		Метод определения координат характерной точки	Средняя квадратическая погрешность положения характерной точки (Mt), м	Описание обозначения точки на местности (при наличии)
	X	Y			
1	2	3	4	5	6
7717	437899.88	2325409.45	Геодезический метод	0.1	-
7718	437899.31	2325410.22	Геодезический метод	0.1	-
7719	437898.84	2325410.78	Геодезический метод	0.1	-
7720	437898.02	2325410.95	Геодезический метод	0.1	-
7721	437897.54	2325411.03	Геодезический метод	0.1	-
7722	437895.82	2325411.07	Геодезический метод	0.1	-
7723	437894.71	2325410.96	Геодезический метод	0.1	-
7724	437893.74	2325410.85	Геодезический метод	0.1	-
7725	437892.77	2325410.46	Геодезический метод	0.1	-
7726	437891.94	2325410.14	Геодезический метод	0.1	-
7727	437891.30	2325409.60	Геодезический метод	0.1	-
7728	437890.72	2325408.79	Геодезический метод	0.1	-
7729	437890.16	2325408.60	Геодезический метод	0.1	-
7730	437889.26	2325408.35	Геодезический метод	0.1	-
7731	437888.29	2325408.09	Геодезический метод	0.1	-
7732	437886.89	2325407.58	Геодезический метод	0.1	-
7733	437886.46	2325406.90	Геодезический метод	0.1	-
7734	437885.81	2325405.47	Геодезический метод	0.1	-
7735	437885.71	2325404.50	Геодезический метод	0.1	-
7736	437884.86	2325403.97	Геодезический метод	0.1	-
7737	437883.41	2325403.81	Геодезический метод	0.1	-
7738	437881.50	2325404.55	Геодезический метод	0.1	-
7739	437880.64	2325405.60	Геодезический метод	0.1	-
7740	437879.91	2325406.93	Геодезический метод	0.1	-
7741	437878.50	2325411.03	Геодезический метод	0.1	-
7742	437876.31	2325412.94	Геодезический метод	0.1	-

## 2. Сведения о характерных точках границ объекта

Обозначение характерных точек границ	Координаты, м		Метод определения координат характерной точки	Средняя квадратическая погрешность положения характерной точки (Mt), м	Описание обозначения точки на местности (при наличии)
	X	Y			
1	2	3	4	5	6
7743	437874.66	2325414.30	Геодезический метод	0.1	-
7744	437872.94	2325414.59	Геодезический метод	0.1	-
7745	437870.66	2325414.58	Геодезический метод	0.1	-
7746	437867.61	2325415.19	Геодезический метод	0.1	-
7747	437864.05	2325416.18	Геодезический метод	0.1	-
7748	437863.27	2325416.41	Геодезический метод	0.1	-
7749	437862.48	2325416.95	Геодезический метод	0.1	-
7750	437861.53	2325417.30	Геодезический метод	0.1	-
7751	437860.97	2325416.99	Геодезический метод	0.1	-
7752	437859.88	2325414.86	Геодезический метод	0.1	-
7753	437858.59	2325413.14	Геодезический метод	0.1	-
7754	437857.54	2325412.93	Геодезический метод	0.1	-
7755	437856.48	2325413.97	Геодезический метод	0.1	-
7756	437856.24	2325414.57	Геодезический метод	0.1	-
7757	437856.06	2325415.22	Геодезический метод	0.1	-
7758	437855.65	2325416.18	Геодезический метод	0.1	-
7759	437854.98	2325416.92	Геодезический метод	0.1	-
7760	437853.91	2325417.61	Геодезический метод	0.1	-
7761	437852.76	2325418.26	Геодезический метод	0.1	-
7762	437851.68	2325418.76	Геодезический метод	0.1	-
7763	437851.59	2325419.16	Геодезический метод	0.1	-
7764	437851.75	2325419.81	Геодезический метод	0.1	-
7765	437852.08	2325420.56	Геодезический метод	0.1	-
7766	437852.45	2325421.60	Геодезический метод	0.1	-
7767	437852.71	2325422.29	Геодезический метод	0.1	-
7768	437852.93	2325423.22	Геодезический метод	0.1	-

## 2. Сведения о характерных точках границ объекта

Обозначение характерных точек границ	Координаты, м		Метод определения координат характерной точки	Средняя квадратическая погрешность положения характерной точки (Mt), м	Описание обозначения точки на местности (при наличии)
	X	Y			
1	2	3	4	5	6
7769	437852.79	2325423.77	Геодезический метод	0.1	-
7770	437852.19	2325424.16	Геодезический метод	0.1	-
7771	437851.25	2325424.98	Геодезический метод	0.1	-
7772	437850.52	2325426.63	Геодезический метод	0.1	-
7773	437850.47	2325427.75	Геодезический метод	0.1	-
7774	437850.57	2325430.23	Геодезический метод	0.1	-
7775	437851.14	2325431.60	Геодезический метод	0.1	-
7776	437851.68	2325431.74	Геодезический метод	0.1	-
7777	437852.56	2325432.48	Геодезический метод	0.1	-
7778	437853.06	2325433.09	Геодезический метод	0.1	-
7779	437853.19	2325433.82	Геодезический метод	0.1	-
7780	437853.29	2325435.20	Геодезический метод	0.1	-
7781	437853.06	2325436.55	Геодезический метод	0.1	-
7782	437852.99	2325437.69	Геодезический метод	0.1	-
7783	437853.11	2325438.79	Геодезический метод	0.1	-
7784	437853.13	2325440.31	Геодезический метод	0.1	-
7785	437852.91	2325441.18	Геодезический метод	0.1	-
7786	437852.46	2325442.46	Геодезический метод	0.1	-
7787	437852.09	2325444.06	Геодезический метод	0.1	-
7788	437851.44	2325445.46	Геодезический метод	0.1	-
7789	437850.81	2325446.31	Геодезический метод	0.1	-
7790	437849.92	2325446.74	Геодезический метод	0.1	-
7791	437849.47	2325446.76	Геодезический метод	0.1	-
7792	437849.16	2325446.72	Геодезический метод	0.1	-
7793	437848.61	2325446.66	Геодезический метод	0.1	-
7794	437844.34	2325444.51	Геодезический метод	0.1	-

## 2. Сведения о характерных точках границ объекта

Обозначение характерных точек границ	Координаты, м		Метод определения координат характерной точки	Средняя квадратическая погрешность положения характерной точки (Mt), м	Описание обозначения точки на местности (при наличии)
	X	Y			
1	2	3	4	5	6
7795	437840.31	2325443.34	Геодезический метод	0.1	-
7796	437837.68	2325443.54	Геодезический метод	0.1	-
7797	437835.51	2325443.67	Геодезический метод	0.1	-
7798	437834.43	2325443.69	Геодезический метод	0.1	-
7799	437832.12	2325443.48	Геодезический метод	0.1	-
7800	437829.81	2325443.20	Геодезический метод	0.1	-
7801	437827.75	2325442.38	Геодезический метод	0.1	-
7802	437824.90	2325442.18	Геодезический метод	0.1	-
7803	437820.49	2325441.90	Геодезический метод	0.1	-
7804	437815.82	2325442.21	Геодезический метод	0.1	-
7805	437811.15	2325442.21	Геодезический метод	0.1	-
7806	437806.33	2325441.92	Геодезический метод	0.1	-
7807	437802.94	2325441.95	Геодезический метод	0.1	-
7808	437795.04	2325443.02	Геодезический метод	0.1	-
7809	437791.36	2325443.46	Геодезический метод	0.1	-
7810	437785.40	2325443.26	Геодезический метод	0.1	-
7811	437770.95	2325443.38	Геодезический метод	0.1	-
7812	437765.71	2325443.52	Геодезический метод	0.1	-
7813	437755.53	2325444.40	Геодезический метод	0.1	-
7814	437754.15	2325444.52	Геодезический метод	0.1	-
7815	437743.75	2325445.43	Геодезический метод	0.1	-
7816	437734.87	2325447.36	Геодезический метод	0.1	-
7817	437725.63	2325449.72	Геодезический метод	0.1	-
7818	437701.46	2325459.88	Геодезический метод	0.1	-
7819	437681.58	2325469.21	Геодезический метод	0.1	-
7820	437675.10	2325472.17	Геодезический метод	0.1	-

## 2. Сведения о характерных точках границ объекта

Обозначение характерных точек границ	Координаты, м		Метод определения координат характерной точки	Средняя квадратическая погрешность положения характерной точки (Mt), м	Описание обозначения точки на местности (при наличии)
	X	Y			
1	2	3	4	5	6
7821	437666.58	2325453.86	Геодезический метод	0.1	-
7822	437668.82	2325406.74	Геодезический метод	0.1	-
7823	437685.32	2325402.60	Геодезический метод	0.1	-
7824	437710.80	2325392.00	Геодезический метод	0.1	-
7825	437724.30	2325386.38	Геодезический метод	0.1	-
7826	437872.13	2325321.05	Геодезический метод	0.1	-
7827	437887.02	2325316.94	Геодезический метод	0.1	-
7828	437897.74	2325317.37	Геодезический метод	0.1	-
7829	437913.18	2325319.94	Геодезический метод	0.1	-
7830	437922.60	2325321.69	Геодезический метод	0.1	-
7831	437924.34	2325322.08	Геодезический метод	0.1	-
7832	437924.20	2325326.77	Геодезический метод	0.1	-
7833	437920.53	2325343.03	Геодезический метод	0.1	-
7834	437916.78	2325361.70	Геодезический метод	0.1	-
7835	437916.66	2325362.49	Геодезический метод	0.1	-
7836	437915.96	2325363.82	Геодезический метод	0.1	-
7837	437915.54	2325365.35	Геодезический метод	0.1	-
7838	437915.31	2325366.95	Геодезический метод	0.1	-
7839	437915.28	2325368.14	Геодезический метод	0.1	-
7671	437914.99	2325369.82	Геодезический метод	0.1	-
7840	437909.29	2325329.48	Геодезический метод	0.1	-
7841	437909.51	2325354.47	Геодезический метод	0.1	-
7842	437901.70	2325367.82	Геодезический метод	0.1	-
7843	437908.52	2325388.96	Геодезический метод	0.1	-
7844	437845.70	2325410.32	Геодезический метод	0.1	-
7845	437838.56	2325388.46	Геодезический метод	0.1	-

## 2. Сведения о характерных точках границ объекта

Обозначение характерных точек границ	Координаты, м		Метод определения координат характерной точки	Средняя квадратическая погрешность положения характерной точки (Mt), м	Описание обозначения точки на местности (при наличии)
	X	Y			
1	2	3	4	5	6
7846	437869.72	2325378.28	Геодезический метод	0.1	-
7847	437869.51	2325354.83	Геодезический метод	0.1	-
7848	437869.42	2325344.26	Геодезический метод	0.1	-
7849	437869.29	2325329.83	Геодезический метод	0.1	-
7840	437909.29	2325329.48	Геодезический метод	0.1	-
7850	437929.94	2325407.27	Геодезический метод	0.1	-
7851	437929.49	2325408.28	Геодезический метод	0.1	-
7852	437928.87	2325408.34	Геодезический метод	0.1	-
7853	437928.04	2325407.93	Геодезический метод	0.1	-
7854	437927.59	2325407.71	Геодезический метод	0.1	-
7855	437926.33	2325407.13	Геодезический метод	0.1	-
7856	437924.88	2325406.80	Геодезический метод	0.1	-
7857	437923.36	2325406.67	Геодезический метод	0.1	-
7858	437922.67	2325406.79	Геодезический метод	0.1	-
7859	437922.17	2325407.39	Геодезический метод	0.1	-
7860	437922.10	2325408.28	Геодезический метод	0.1	-
7861	437921.89	2325409.47	Геодезический метод	0.1	-
7862	437920.95	2325410.98	Геодезический метод	0.1	-
7863	437920.40	2325411.85	Геодезический метод	0.1	-
7864	437920.04	2325412.38	Геодезический метод	0.1	-
7865	437919.54	2325413.12	Геодезический метод	0.1	-
7866	437918.54	2325414.35	Геодезический метод	0.1	-
7867	437917.78	2325415.18	Геодезический метод	0.1	-
7868	437916.40	2325415.26	Геодезический метод	0.1	-
7869	437915.25	2325414.69	Геодезический метод	0.1	-
7870	437914.33	2325414.03	Геодезический метод	0.1	-

## 2. Сведения о характерных точках границ объекта

Обозначение характерных точек границ	Координаты, м		Метод определения координат характерной точки	Средняя квадратическая погрешность положения характерной точки (Mt), м	Описание обозначения точки на местности (при наличии)
	X	Y			
1	2	3	4	5	6
7871	437913.35	2325413.13	Геодезический метод	0.1	-
7872	437911.96	2325412.03	Геодезический метод	0.1	-
7873	437910.47	2325411.42	Геодезический метод	0.1	-
7874	437909.05	2325410.94	Геодезический метод	0.1	-
7875	437907.67	2325410.87	Геодезический метод	0.1	-
7876	437906.50	2325411.31	Геодезический метод	0.1	-
7877	437905.57	2325411.23	Геодезический метод	0.1	-
7878	437904.37	2325410.88	Геодезический метод	0.1	-
7879	437906.13	2325408.78	Геодезический метод	0.1	-
7880	437907.02	2325408.77	Геодезический метод	0.1	-
7881	437907.98	2325408.57	Геодезический метод	0.1	-
7882	437909.11	2325407.95	Геодезический метод	0.1	-
7883	437910.18	2325406.50	Геодезический метод	0.1	-
7884	437912.10	2325403.28	Геодезический метод	0.1	-
7885	437913.42	2325402.23	Геодезический метод	0.1	-
7886	437914.38	2325400.86	Геодезический метод	0.1	-
7887	437914.78	2325399.78	Геодезический метод	0.1	-
7888	437915.15	2325398.53	Геодезический метод	0.1	-
7889	437915.36	2325397.08	Геодезический метод	0.1	-
7890	437916.07	2325395.39	Геодезический метод	0.1	-
7891	437917.39	2325394.13	Геодезический метод	0.1	-
7892	437919.66	2325392.56	Геодезический метод	0.1	-
7893	437920.75	2325392.04	Геодезический метод	0.1	-
7894	437923.60	2325390.39	Геодезический метод	0.1	-
7895	437924.48	2325390.05	Геодезический метод	0.1	-
7896	437925.50	2325390.13	Геодезический метод	0.1	-

## 2. Сведения о характерных точках границ объекта

Обозначение характерных точек границ	Координаты, м		Метод определения координат характерной точки	Средняя квадратическая погрешность положения характерной точки (Mt), м	Описание обозначения точки на местности (при наличии)
	X	Y			
1	2	3	4	5	6
7897	437926.06	2325390.60	Геодезический метод	0.1	-
7898	437927.44	2325391.05	Геодезический метод	0.1	-
7899	437928.45	2325391.47	Геодезический метод	0.1	-
7900	437929.13	2325392.10	Геодезический метод	0.1	-
7901	437929.92	2325393.55	Геодезический метод	0.1	-
7902	437930.25	2325394.50	Геодезический метод	0.1	-
7903	437930.19	2325396.13	Геодезический метод	0.1	-
7904	437929.83	2325397.96	Геодезический метод	0.1	-
7905	437929.70	2325399.17	Геодезический метод	0.1	-
7906	437930.07	2325400.38	Геодезический метод	0.1	-
7907	437930.35	2325401.51	Геодезический метод	0.1	-
7908	437930.40	2325403.38	Геодезический метод	0.1	-
7909	437930.61	2325404.98	Геодезический метод	0.1	-
7910	437930.47	2325406.29	Геодезический метод	0.1	-
7850	437929.94	2325407.27	Геодезический метод	0.1	-
7911	438236.57	2325407.56	Геодезический метод	0.1	-
7912	438236.53	2325409.92	Геодезический метод	0.1	-
7913	438236.89	2325411.85	Геодезический метод	0.1	-
7914	438237.62	2325414.28	Геодезический метод	0.1	-
7915	438238.51	2325416.16	Геодезический метод	0.1	-
7916	438239.34	2325418.39	Геодезический метод	0.1	-
7917	438240.71	2325421.44	Геодезический метод	0.1	-
7918	438241.22	2325423.26	Геодезический метод	0.1	-
7919	438241.26	2325425.26	Геодезический метод	0.1	-
7920	438240.70	2325426.90	Геодезический метод	0.1	-
7921	438239.57	2325428.34	Геодезический метод	0.1	-



## 2. Сведения о характерных точках границ объекта

Обозначение характерных точек границ	Координаты, м		Метод определения координат характерной точки	Средняя квадратическая погрешность положения характерной точки (Mt), м	Описание обозначения точки на местности (при наличии)
	X	Y			
1	2	3	4	5	6
7922	438237.75	2325428.77	Геодезический метод	0.1	-
7923	438236.01	2325428.63	Геодезический метод	0.1	-
7924	438234.64	2325428.63	Геодезический метод	0.1	-
7925	438232.83	2325428.32	Геодезический метод	0.1	-
7926	438231.57	2325427.28	Геодезический метод	0.1	-
7927	438230.28	2325426.57	Геодезический метод	0.1	-
7928	438229.54	2325426.20	Геодезический метод	0.1	-
7929	438229.05	2325426.46	Геодезический метод	0.1	-
7930	438229.02	2325426.88	Геодезический метод	0.1	-
7931	438228.28	2325426.68	Геодезический метод	0.1	-
7932	438227.77	2325425.86	Геодезический метод	0.1	-
7933	438226.34	2325424.84	Геодезический метод	0.1	-
7934	438225.38	2325424.68	Геодезический метод	0.1	-
7935	438224.35	2325424.35	Геодезический метод	0.1	-
7936	438223.35	2325423.84	Геодезический метод	0.1	-
7937	438222.70	2325423.34	Геодезический метод	0.1	-
7938	438221.98	2325422.54	Геодезический метод	0.1	-
7939	438221.59	2325422.20	Геодезический метод	0.1	-
7940	438220.95	2325422.14	Геодезический метод	0.1	-
7941	438220.86	2325421.58	Геодезический метод	0.1	-
7942	438220.35	2325420.92	Геодезический метод	0.1	-
7943	438219.68	2325420.80	Геодезический метод	0.1	-
7944	438219.32	2325421.72	Геодезический метод	0.1	-
7945	438218.72	2325422.16	Геодезический метод	0.1	-
7946	438218.63	2325422.59	Геодезический метод	0.1	-
7947	438218.14	2325422.74	Геодезический метод	0.1	-

2. Сведения о характерных точках границ объекта					
Обозначение характерных точек границ	Координаты, м		Метод определения координат характерной точки	Средняя квадратическая погрешность положения характерной точки (Mt), м	Описание обозначения точки на местности (при наличии)
	X	Y			
1	2	3	4	5	6
7948	438216.48	2325422.46	Геодезический метод	0.1	-
7949	438215.57	2325422.59	Геодезический метод	0.1	-
7950	438215.11	2325422.88	Геодезический метод	0.1	-
7951	438214.35	2325423.29	Геодезический метод	0.1	-
7952	438213.47	2325423.45	Геодезический метод	0.1	-
7953	438212.50	2325424.28	Геодезический метод	0.1	-
7954	438212.24	2325425.07	Геодезический метод	0.1	-
7955	438212.08	2325425.74	Геодезический метод	0.1	-
7956	438211.71	2325426.28	Геодезический метод	0.1	-
7957	438210.93	2325426.65	Геодезический метод	0.1	-
7958	438210.16	2325426.74	Геодезический метод	0.1	-
7959	438209.68	2325426.96	Геодезический метод	0.1	-
7960	438209.30	2325427.64	Геодезический метод	0.1	-
7961	438208.83	2325428.78	Геодезический метод	0.1	-
7962	438208.05	2325429.85	Геодезический метод	0.1	-
7963	438206.67	2325431.20	Геодезический метод	0.1	-
7964	438205.75	2325432.48	Геодезический метод	0.1	-
7965	438204.45	2325434.35	Геодезический метод	0.1	-
7966	438203.15	2325435.93	Геодезический метод	0.1	-
7967	438202.02	2325437.37	Геодезический метод	0.1	-
7968	438201.52	2325438.62	Геодезический метод	0.1	-
7969	438201.13	2325439.90	Геодезический метод	0.1	-
7970	438200.86	2325440.58	Геодезический метод	0.1	-
7971	438200.42	2325441.57	Геодезический метод	0.1	-
7972	438200.25	2325442.08	Геодезический метод	0.1	-
7973	438200.27	2325442.74	Геодезический метод	0.1	-

## 2. Сведения о характерных точках границ объекта

Обозначение характерных точек границ	Координаты, м		Метод определения координат характерной точки	Средняя квадратическая погрешность положения характерной точки (Mt), м	Описание обозначения точки на местности (при наличии)
	X	Y			
1	2	3	4	5	6
7974	438200.48	2325442.88	Геодезический метод	0.1	-
7975	438201.12	2325443.07	Геодезический метод	0.1	-
7976	438201.58	2325443.16	Геодезический метод	0.1	-
7977	438201.53	2325443.63	Геодезический метод	0.1	-
7978	438200.83	2325443.92	Геодезический метод	0.1	-
7979	438200.27	2325443.87	Геодезический метод	0.1	-
7980	438200.03	2325444.22	Геодезический метод	0.1	-
7981	438199.80	2325445.33	Геодезический метод	0.1	-
7982	438199.43	2325445.93	Геодезический метод	0.1	-
7983	438198.42	2325446.77	Геодезический метод	0.1	-
7984	438197.73	2325447.07	Геодезический метод	0.1	-
7985	438196.07	2325448.17	Геодезический метод	0.1	-
7986	438194.55	2325448.28	Геодезический метод	0.1	-
7987	438193.86	2325447.90	Геодезический метод	0.1	-
7988	438193.26	2325447.56	Геодезический метод	0.1	-
7989	438192.49	2325447.52	Геодезический метод	0.1	-
7990	438191.73	2325446.94	Геодезический метод	0.1	-
7991	438191.49	2325446.02	Геодезический метод	0.1	-
7992	438191.84	2325445.59	Геодезический метод	0.1	-
7993	438192.04	2325444.99	Геодезический метод	0.1	-
7994	438191.54	2325444.89	Геодезический метод	0.1	-
7995	438190.59	2325445.06	Геодезический метод	0.1	-
7996	438190.37	2325444.60	Геодезический метод	0.1	-
7997	438189.97	2325444.12	Геодезический метод	0.1	-
7998	438189.47	2325444.06	Геодезический метод	0.1	-
7999	438188.26	2325444.76	Геодезический метод	0.1	-

## 2. Сведения о характерных точках границ объекта

Обозначение характерных точек границ	Координаты, м		Метод определения координат характерной точки	Средняя квадратическая погрешность положения характерной точки (Mt), м	Описание обозначения точки на местности (при наличии)
	X	Y			
1	2	3	4	5	6
8000	438187.38	2325444.92	Геодезический метод	0.1	-
8001	438186.15	2325445.02	Геодезический метод	0.1	-
8002	438185.59	2325445.50	Геодезический метод	0.1	-
8003	438184.64	2325445.52	Геодезический метод	0.1	-
8004	438183.59	2325445.48	Геодезический метод	0.1	-
8005	438182.61	2325445.99	Геодезический метод	0.1	-
8006	438182.10	2325446.71	Геодезический метод	0.1	-
8007	438181.67	2325447.01	Геодезический метод	0.1	-
8008	438181.08	2325447.02	Геодезический метод	0.1	-
8009	438180.46	2325446.47	Геодезический метод	0.1	-
8010	438179.69	2325446.53	Геодезический метод	0.1	-
8011	438178.84	2325446.68	Геодезический метод	0.1	-
8012	438177.54	2325446.62	Геодезический метод	0.1	-
8013	438176.93	2325446.42	Геодезический метод	0.1	-
8014	438176.50	2325445.93	Геодезический метод	0.1	-
8015	438176.00	2325445.98	Геодезический метод	0.1	-
8016	438175.45	2325446.53	Геодезический метод	0.1	-
8017	438175.12	2325447.27	Геодезический метод	0.1	-
8018	438174.42	2325447.61	Геодезический метод	0.1	-
8019	438173.66	2325448.23	Геодезический метод	0.1	-
8020	438173.25	2325448.87	Геодезический метод	0.1	-
8021	438173.30	2325449.57	Геодезический метод	0.1	-
8022	438173.60	2325450.06	Геодезический метод	0.1	-
8023	438173.55	2325451.12	Геодезический метод	0.1	-
8024	438173.25	2325452.01	Геодезический метод	0.1	-
8025	438172.59	2325452.63	Геодезический метод	0.1	-

## 2. Сведения о характерных точках границ объекта

Обозначение характерных точек границ	Координаты, м		Метод определения координат характерной точки	Средняя квадратическая погрешность положения характерной точки (Mt), м	Описание обозначения точки на местности (при наличии)
	X	Y			
1	2	3	4	5	6
8026	438171.59	2325453.29	Геодезический метод	0.1	-
8027	438170.29	2325453.98	Геодезический метод	0.1	-
8028	438169.76	2325454.98	Геодезический метод	0.1	-
8029	438169.40	2325456.34	Геодезический метод	0.1	-
8030	438169.39	2325457.60	Геодезический метод	0.1	-
8031	438169.74	2325458.69	Геодезический метод	0.1	-
8032	438170.82	2325459.72	Геодезический метод	0.1	-
8033	438172.11	2325460.64	Геодезический метод	0.1	-
8034	438173.23	2325461.71	Геодезический метод	0.1	-
8035	438174.28	2325462.60	Геодезический метод	0.1	-
8036	438175.08	2325463.71	Геодезический метод	0.1	-
8037	438175.73	2325464.58	Геодезический метод	0.1	-
8038	438176.49	2325465.37	Геодезический метод	0.1	-
8039	438177.09	2325466.41	Геодезический метод	0.1	-
8040	438177.13	2325467.29	Геодезический метод	0.1	-
8041	438177.27	2325468.31	Геодезический метод	0.1	-
8042	438176.99	2325469.87	Геодезический метод	0.1	-
8043	438177.01	2325470.96	Геодезический метод	0.1	-
8044	438176.48	2325472.60	Геодезический метод	0.1	-
8045	438176.76	2325473.80	Геодезический метод	0.1	-
8046	438176.75	2325474.78	Геодезический метод	0.1	-
8047	438177.07	2325476.08	Геодезический метод	0.1	-
8048	438177.37	2325476.99	Геодезический метод	0.1	-
8049	438177.71	2325478.21	Геодезический метод	0.1	-
8050	438178.43	2325480.62	Геодезический метод	0.1	-
8051	438179.30	2325482.88	Геодезический метод	0.1	-

## 2. Сведения о характерных точках границ объекта

Обозначение характерных точек границ	Координаты, м		Метод определения координат характерной точки	Средняя квадратическая погрешность положения характерной точки (Mt), м	Описание обозначения точки на местности (при наличии)
	X	Y			
1	2	3	4	5	6
8052	438179.55	2325485.16	Геодезический метод	0.1	-
8053	438179.12	2325486.85	Геодезический метод	0.1	-
8054	438177.56	2325488.50	Геодезический метод	0.1	-
8055	438170.65	2325492.12	Геодезический метод	0.1	-
8056	438166.18	2325495.12	Геодезический метод	0.1	-
8057	438163.58	2325496.47	Геодезический метод	0.1	-
8058	438162.24	2325498.85	Геодезический метод	0.1	-
8059	438160.73	2325500.44	Геодезический метод	0.1	-
8060	438158.15	2325501.92	Геодезический метод	0.1	-
8061	438155.62	2325502.73	Геодезический метод	0.1	-
8062	438154.78	2325504.03	Геодезический метод	0.1	-
8063	438153.08	2325505.23	Геодезический метод	0.1	-
8064	438151.20	2325505.62	Геодезический метод	0.1	-
8065	438149.34	2325506.61	Геодезический метод	0.1	-
8066	438146.11	2325506.42	Геодезический метод	0.1	-
8067	438143.14	2325505.97	Геодезический метод	0.1	-
8068	438142.06	2325505.79	Геодезический метод	0.1	-
8069	438141.29	2325504.60	Геодезический метод	0.1	-
8070	438141.71	2325502.71	Геодезический метод	0.1	-
8071	438143.47	2325500.64	Геодезический метод	0.1	-
8072	438144.84	2325498.85	Геодезический метод	0.1	-
8073	438145.00	2325497.37	Геодезический метод	0.1	-
8074	438145.52	2325496.63	Геодезический метод	0.1	-
8075	438146.73	2325496.72	Геодезический метод	0.1	-
8076	438147.65	2325495.63	Геодезический метод	0.1	-
8077	438148.48	2325493.79	Геодезический метод	0.1	-

## 2. Сведения о характерных точках границ объекта

Обозначение характерных точек границ	Координаты, м		Метод определения координат характерной точки	Средняя квадратическая погрешность положения характерной точки (Mt), м	Описание обозначения точки на местности (при наличии)
	X	Y			
1	2	3	4	5	6
8078	438149.14	2325493.50	Геодезический метод	0.1	-
8079	438149.82	2325493.75	Геодезический метод	0.1	-
8080	438150.00	2325492.87	Геодезический метод	0.1	-
8081	438149.37	2325492.01	Геодезический метод	0.1	-
8082	438148.54	2325491.16	Геодезический метод	0.1	-
8083	438148.77	2325489.81	Геодезический метод	0.1	-
8084	438149.22	2325489.00	Геодезический метод	0.1	-
8085	438149.81	2325488.23	Геодезический метод	0.1	-
8086	438149.52	2325487.30	Геодезический метод	0.1	-
8087	438148.60	2325485.78	Геодезический метод	0.1	-
8088	438147.34	2325483.86	Геодезический метод	0.1	-
8089	438144.62	2325482.39	Геодезический метод	0.1	-
8090	438141.10	2325481.87	Геодезический метод	0.1	-
8091	438139.59	2325481.74	Геодезический метод	0.1	-
8092	438139.45	2325481.72	Геодезический метод	0.1	-
8093	438138.69	2325481.54	Геодезический метод	0.1	-
8094	438135.37	2325480.78	Геодезический метод	0.1	-
8095	438132.03	2325480.80	Геодезический метод	0.1	-
8096	438130.29	2325481.05	Геодезический метод	0.1	-
8097	438129.50	2325481.51	Геодезический метод	0.1	-
8098	438128.34	2325481.07	Геодезический метод	0.1	-
8099	438127.98	2325480.00	Геодезический метод	0.1	-
8100	438127.08	2325479.15	Геодезический метод	0.1	-
8101	438125.94	2325479.28	Геодезический метод	0.1	-
8102	438125.49	2325478.69	Геодезический метод	0.1	-
8103	438125.34	2325478.12	Геодезический метод	0.1	-

## 2. Сведения о характерных точках границ объекта

Обозначение характерных точек границ	Координаты, м		Метод определения координат характерной точки	Средняя квадратическая погрешность положения характерной точки (Mt), м	Описание обозначения точки на местности (при наличии)
	X	Y			
1	2	3	4	5	6
8104	438125.22	2325477.32	Геодезический метод	0.1	-
8105	438124.80	2325476.82	Геодезический метод	0.1	-
8106	438124.22	2325476.53	Геодезический метод	0.1	-
8107	438121.89	2325476.17	Геодезический метод	0.1	-
8108	438121.16	2325476.47	Геодезический метод	0.1	-
8109	438119.77	2325476.27	Геодезический метод	0.1	-
8110	438118.16	2325476.14	Геодезический метод	0.1	-
8111	438116.45	2325476.38	Геодезический метод	0.1	-
8112	438115.31	2325478.06	Геодезический метод	0.1	-
8113	438114.80	2325480.36	Геодезический метод	0.1	-
8114	438114.58	2325482.12	Геодезический метод	0.1	-
8115	438113.88	2325483.64	Геодезический метод	0.1	-
8116	438112.88	2325485.23	Геодезический метод	0.1	-
8117	438111.20	2325486.71	Геодезический метод	0.1	-
8118	438109.13	2325489.66	Геодезический метод	0.1	-
8119	438107.12	2325492.74	Геодезический метод	0.1	-
8120	438105.07	2325495.25	Геодезический метод	0.1	-
8121	438103.32	2325496.61	Геодезический метод	0.1	-
8122	438101.48	2325498.48	Геодезический метод	0.1	-
8123	438100.51	2325499.72	Геодезический метод	0.1	-
8124	438099.86	2325501.08	Геодезический метод	0.1	-
8125	438098.89	2325502.39	Геодезический метод	0.1	-
8126	438098.78	2325503.39	Геодезический метод	0.1	-
8127	438098.61	2325504.95	Геодезический метод	0.1	-
8128	438097.85	2325506.65	Геодезический метод	0.1	-
8129	438096.95	2325508.16	Геодезический метод	0.1	-



## 2. Сведения о характерных точках границ объекта

Обозначение характерных точек границ	Координаты, м		Метод определения координат характерной точки	Средняя квадратическая погрешность положения характерной точки (Mt), м	Описание обозначения точки на местности (при наличии)
	X	Y			
1	2	3	4	5	6
8130	438096.78	2325509.37	Геодезический метод	0.1	-
8131	438095.80	2325510.68	Геодезический метод	0.1	-
8132	438093.95	2325512.07	Геодезический метод	0.1	-
8133	438092.89	2325513.39	Геодезический метод	0.1	-
8134	438091.80	2325514.75	Геодезический метод	0.1	-
8135	438089.22	2325516.77	Геодезический метод	0.1	-
8136	438089.12	2325516.81	Геодезический метод	0.1	-
8137	438089.00	2325516.85	Геодезический метод	0.1	-
8138	438088.67	2325516.98	Геодезический метод	0.1	-
8139	438085.56	2325518.14	Геодезический метод	0.1	-
8140	438082.16	2325519.58	Геодезический метод	0.1	-
8141	438079.76	2325520.73	Геодезический метод	0.1	-
8142	438077.84	2325521.72	Геодезический метод	0.1	-
8143	438076.06	2325523.32	Геодезический метод	0.1	-
8144	438074.26	2325524.17	Геодезический метод	0.1	-
8145	438072.84	2325523.67	Геодезический метод	0.1	-
8146	438071.82	2325523.23	Геодезический метод	0.1	-
8147	438070.61	2325523.39	Геодезический метод	0.1	-
8148	438069.47	2325524.10	Геодезический метод	0.1	-
8149	438068.51	2325524.07	Геодезический метод	0.1	-
8150	438067.49	2325523.75	Геодезический метод	0.1	-
8151	438067.28	2325520.93	Геодезический метод	0.1	-
8152	438067.48	2325518.36	Геодезический метод	0.1	-
8153	438068.33	2325514.91	Геодезический метод	0.1	-
8154	438069.83	2325512.91	Геодезический метод	0.1	-
8155	438070.91	2325512.68	Геодезический метод	0.1	-

## 2. Сведения о характерных точках границ объекта

Обозначение характерных точек границ	Координаты, м		Метод определения координат характерной точки	Средняя квадратическая погрешность положения характерной точки (Mt), м	Описание обозначения точки на местности (при наличии)
	X	Y			
1	2	3	4	5	6
8156	438071.15	2325511.93	Геодезический метод	0.1	-
8157	438071.11	2325510.05	Геодезический метод	0.1	-
8158	438071.14	2325508.70	Геодезический метод	0.1	-
8159	438070.09	2325507.10	Геодезический метод	0.1	-
8160	438068.04	2325505.75	Геодезический метод	0.1	-
8161	438065.54	2325505.62	Геодезический метод	0.1	-
8162	438062.72	2325505.89	Геодезический метод	0.1	-
8163	438058.11	2325507.56	Геодезический метод	0.1	-
8164	438054.65	2325509.13	Геодезический метод	0.1	-
8165	438051.86	2325510.48	Геодезический метод	0.1	-
8166	438048.13	2325509.35	Геодезический метод	0.1	-
8167	438045.29	2325508.32	Геодезический метод	0.1	-
8168	438044.37	2325506.52	Геодезический метод	0.1	-
8169	438044.80	2325504.83	Геодезический метод	0.1	-
8170	438045.67	2325502.32	Геодезический метод	0.1	-
8171	438046.04	2325500.83	Геодезический метод	0.1	-
8172	438046.06	2325499.07	Геодезический метод	0.1	-
8173	438045.87	2325496.99	Геодезический метод	0.1	-
8174	438045.67	2325494.50	Геодезический метод	0.1	-
8175	438045.60	2325491.73	Геодезический метод	0.1	-
8176	438045.90	2325490.18	Геодезический метод	0.1	-
8177	438046.31	2325487.81	Геодезический метод	0.1	-
8178	438046.46	2325485.91	Геодезический метод	0.1	-
8179	438046.68	2325483.96	Геодезический метод	0.1	-
8180	438046.82	2325481.33	Геодезический метод	0.1	-
8181	438045.71	2325480.00	Геодезический метод	0.1	-

## 2. Сведения о характерных точках границ объекта

Обозначение характерных точек границ	Координаты, м		Метод определения координат характерной точки	Средняя квадратическая погрешность положения характерной точки (Mt), м	Описание обозначения точки на местности (при наличии)
	X	Y			
1	2	3	4	5	6
8182	438042.56	2325477.50	Геодезический метод	0.1	-
8183	438037.59	2325475.23	Геодезический метод	0.1	-
8184	438034.22	2325474.29	Геодезический метод	0.1	-
8185	438031.81	2325474.80	Геодезический метод	0.1	-
8186	438029.14	2325475.47	Геодезический метод	0.1	-
8187	438025.44	2325475.34	Геодезический метод	0.1	-
8188	438018.04	2325475.30	Геодезический метод	0.1	-
8189	438016.82	2325475.33	Геодезический метод	0.1	-
8190	437990.65	2325476.41	Геодезический метод	0.1	-
8191	437981.11	2325477.14	Геодезический метод	0.1	-
8192	437970.62	2325477.79	Геодезический метод	0.1	-
8193	437930.78	2325481.03	Геодезический метод	0.1	-
8194	437925.52	2325481.13	Геодезический метод	0.1	-
8195	437920.86	2325481.38	Геодезический метод	0.1	-
8196	437913.66	2325481.51	Геодезический метод	0.1	-
8197	437908.13	2325481.61	Геодезический метод	0.1	-
8198	437907.05	2325481.59	Геодезический метод	0.1	-
8199	437906.00	2325481.57	Геодезический метод	0.1	-
8200	437901.19	2325481.48	Геодезический метод	0.1	-
8201	437896.07	2325481.89	Геодезический метод	0.1	-
8202	437892.78	2325481.56	Геодезический метод	0.1	-
8203	437890.18	2325480.51	Геодезический метод	0.1	-
8204	437886.63	2325478.20	Геодезический метод	0.1	-
8205	437882.63	2325476.55	Геодезический метод	0.1	-
8206	437881.60	2325476.07	Геодезический метод	0.1	-
8207	437880.06	2325475.36	Геодезический метод	0.1	-

## 2. Сведения о характерных точках границ объекта

Обозначение характерных точек границ	Координаты, м		Метод определения координат характерной точки	Средняя квадратическая погрешность положения характерной точки (Mt), м	Описание обозначения точки на местности (при наличии)
	X	Y			
1	2	3	4	5	6
8208	437875.90	2325473.70	Геодезический метод	0.1	-
8209	437874.55	2325473.15	Геодезический метод	0.1	-
8210	437871.17	2325471.80	Геодезический метод	0.1	-
8211	437865.86	2325468.01	Геодезический метод	0.1	-
8212	437860.76	2325462.11	Геодезический метод	0.1	-
8213	437859.54	2325460.14	Геодезический метод	0.1	-
8214	437858.67	2325458.51	Геодезический метод	0.1	-
8215	437858.15	2325457.42	Геодезический метод	0.1	-
8216	437857.91	2325456.19	Геодезический метод	0.1	-
8217	437856.58	2325454.26	Геодезический метод	0.1	-
8218	437854.17	2325451.84	Геодезический метод	0.1	-
8219	437851.85	2325449.07	Геодезический метод	0.1	-
8220	437851.45	2325448.25	Геодезический метод	0.1	-
8221	437851.35	2325447.46	Геодезический метод	0.1	-
8222	437852.02	2325446.54	Геодезический метод	0.1	-
8223	437852.79	2325444.49	Геодезический метод	0.1	-
8224	437853.30	2325442.89	Геодезический метод	0.1	-
8225	437853.60	2325441.43	Геодезический метод	0.1	-
8226	437853.70	2325439.94	Геодезический метод	0.1	-
8227	437853.66	2325438.46	Геодезический метод	0.1	-
8228	437853.85	2325436.90	Геодезический метод	0.1	-
8229	437854.16	2325435.48	Геодезический метод	0.1	-
8230	437854.54	2325434.23	Геодезический метод	0.1	-
8231	437854.83	2325433.25	Геодезический метод	0.1	-
8232	437855.21	2325432.06	Геодезический метод	0.1	-
8233	437856.00	2325430.74	Геодезический метод	0.1	-

## 2. Сведения о характерных точках границ объекта

Обозначение характерных точек границ	Координаты, м		Метод определения координат характерной точки	Средняя квадратическая погрешность положения характерной точки (Mt), м	Описание обозначения точки на местности (при наличии)
	X	Y			
1	2	3	4	5	6
8234	437856.35	2325429.58	Геодезический метод	0.1	-
8235	437856.55	2325428.34	Геодезический метод	0.1	-
8236	437856.46	2325427.45	Геодезический метод	0.1	-
8237	437856.23	2325426.48	Геодезический метод	0.1	-
8238	437855.72	2325425.46	Геодезический метод	0.1	-
8239	437855.20	2325424.13	Геодезический метод	0.1	-
8240	437854.72	2325423.00	Геодезический метод	0.1	-
8241	437854.27	2325421.74	Геодезический метод	0.1	-
8242	437854.31	2325420.57	Геодезический метод	0.1	-
8243	437854.56	2325419.86	Геодезический метод	0.1	-
8244	437855.17	2325419.39	Геодезический метод	0.1	-
8245	437856.17	2325418.89	Геодезический метод	0.1	-
8246	437858.37	2325418.77	Геодезический метод	0.1	-
8247	437860.35	2325418.30	Геодезический метод	0.1	-
8248	437861.63	2325418.17	Геодезический метод	0.1	-
8249	437862.96	2325417.62	Геодезический метод	0.1	-
8250	437864.49	2325417.09	Геодезический метод	0.1	-
8251	437865.94	2325416.94	Геодезический метод	0.1	-
8252	437868.96	2325416.23	Геодезический метод	0.1	-
8253	437872.20	2325416.24	Геодезический метод	0.1	-
8254	437873.12	2325416.13	Геодезический метод	0.1	-
8255	437875.32	2325415.58	Геодезический метод	0.1	-
8256	437876.14	2325415.36	Геодезический метод	0.1	-
8257	437877.49	2325414.22	Геодезический метод	0.1	-
8258	437878.76	2325413.02	Геодезический метод	0.1	-
8259	437879.63	2325411.68	Геодезический метод	0.1	-

## 2. Сведения о характерных точках границ объекта

Обозначение характерных точек границ	Координаты, м		Метод определения координат характерной точки	Средняя квадратическая погрешность положения характерной точки (Mt), м	Описание обозначения точки на местности (при наличии)
	X	Y			
1	2	3	4	5	6
8260	437880.13	2325409.95	Геодезический метод	0.1	-
8261	437880.57	2325408.55	Геодезический метод	0.1	-
8262	437881.09	2325406.81	Геодезический метод	0.1	-
8263	437881.95	2325405.68	Геодезический метод	0.1	-
8264	437883.23	2325404.83	Геодезический метод	0.1	-
8265	437884.27	2325404.73	Геодезический метод	0.1	-
8266	437885.05	2325405.60	Геодезический метод	0.1	-
8267	437885.70	2325406.69	Геодезический метод	0.1	-
8268	437885.79	2325407.44	Геодезический метод	0.1	-
8269	437886.65	2325408.66	Геодезический метод	0.1	-
8270	437887.76	2325408.85	Геодезический метод	0.1	-
8271	437888.79	2325408.96	Геодезический метод	0.1	-
8272	437890.12	2325409.34	Геодезический метод	0.1	-
8273	437891.46	2325410.83	Геодезический метод	0.1	-
8274	437893.13	2325411.47	Геодезический метод	0.1	-
8275	437895.43	2325411.96	Геодезический метод	0.1	-
8276	437897.57	2325411.97	Геодезический метод	0.1	-
8277	437899.16	2325411.59	Геодезический метод	0.1	-
8278	437899.98	2325410.88	Геодезический метод	0.1	-
8279	437900.21	2325410.32	Геодезический метод	0.1	-
8280	437901.24	2325409.98	Геодезический метод	0.1	-
8281	437902.56	2325410.53	Геодезический метод	0.1	-
8282	437903.41	2325411.27	Геодезический метод	0.1	-
8283	437904.62	2325411.66	Геодезический метод	0.1	-
8284	437906.12	2325412.10	Геодезический метод	0.1	-
8285	437907.07	2325411.86	Геодезический метод	0.1	-

## 2. Сведения о характерных точках границ объекта

Обозначение характерных точек границ	Координаты, м		Метод определения координат характерной точки	Средняя квадратическая погрешность положения характерной точки (Mt), м	Описание обозначения точки на местности (при наличии)
	X	Y			
1	2	3	4	5	6
8286	437908.14	2325411.63	Геодезический метод	0.1	-
8287	437909.14	2325411.74	Геодезический метод	0.1	-
8288	437910.38	2325412.09	Геодезический метод	0.1	-
8289	437911.36	2325412.62	Геодезический метод	0.1	-
8290	437912.81	2325413.68	Геодезический метод	0.1	-
8291	437913.97	2325415.80	Геодезический метод	0.1	-
8292	437914.91	2325417.48	Геодезический метод	0.1	-
8293	437916.17	2325418.30	Геодезический метод	0.1	-
8294	437917.38	2325418.44	Геодезический метод	0.1	-
8295	437917.88	2325417.81	Геодезический метод	0.1	-
8296	437918.14	2325417.21	Геодезический метод	0.1	-
8297	437918.48	2325415.83	Геодезический метод	0.1	-
8298	437919.55	2325414.66	Геодезический метод	0.1	-
8299	437920.65	2325413.29	Геодезический метод	0.1	-
8300	437920.90	2325412.86	Геодезический метод	0.1	-
8301	437921.30	2325412.17	Геодезический метод	0.1	-
8302	437921.81	2325411.46	Геодезический метод	0.1	-
8303	437922.20	2325410.94	Геодезический метод	0.1	-
8304	437922.66	2325409.92	Геодезический метод	0.1	-
8305	437923.27	2325408.21	Геодезический метод	0.1	-
8306	437923.88	2325407.72	Геодезический метод	0.1	-
8307	437924.77	2325407.59	Геодезический метод	0.1	-
8308	437926.23	2325408.07	Геодезический метод	0.1	-
8309	437927.23	2325408.57	Геодезический метод	0.1	-
8310	437928.39	2325409.23	Геодезический метод	0.1	-
8311	437929.12	2325409.35	Геодезический метод	0.1	-

## 2. Сведения о характерных точках границ объекта

Обозначение характерных точек границ	Координаты, м		Метод определения координат характерной точки	Средняя квадратическая погрешность положения характерной точки (Mt), м	Описание обозначения точки на местности (при наличии)
	X	Y			
1	2	3	4	5	6
8312	437929.86	2325409.01	Геодезический метод	0.1	-
8313	437930.29	2325408.00	Геодезический метод	0.1	-
8314	437930.74	2325407.10	Геодезический метод	0.1	-
8315	437931.39	2325405.84	Геодезический метод	0.1	-
8316	437931.44	2325404.84	Геодезический метод	0.1	-
8317	437931.21	2325403.90	Геодезический метод	0.1	-
8318	437931.21	2325402.55	Геодезический метод	0.1	-
8319	437931.27	2325401.07	Геодезический метод	0.1	-
8320	437930.96	2325399.92	Геодезический метод	0.1	-
8321	437930.55	2325399.04	Геодезический метод	0.1	-
8322	437930.58	2325397.52	Геодезический метод	0.1	-
8323	437930.91	2325395.69	Геодезический метод	0.1	-
8324	437930.90	2325394.14	Геодезический метод	0.1	-
8325	437930.34	2325392.47	Геодезический метод	0.1	-
8326	437930.04	2325391.68	Геодезический метод	0.1	-
8327	437929.50	2325390.98	Геодезический метод	0.1	-
8328	437929.12	2325390.66	Геодезический метод	0.1	-
8329	437928.83	2325390.43	Геодезический метод	0.1	-
8330	437926.93	2325389.97	Геодезический метод	0.1	-
8331	437926.19	2325389.61	Геодезический метод	0.1	-
8332	437925.90	2325389.17	Геодезический метод	0.1	-
8333	437925.85	2325388.48	Геодезический метод	0.1	-
8334	437925.52	2325387.56	Геодезический метод	0.1	-
8335	437924.88	2325386.85	Геодезический метод	0.1	-
8336	437924.06	2325385.84	Геодезический метод	0.1	-
8337	437923.72	2325384.99	Геодезический метод	0.1	-



## 2. Сведения о характерных точках границ объекта

Обозначение характерных точек границ	Координаты, м		Метод определения координат характерной точки	Средняя квадратическая погрешность положения характерной точки (Mt), м	Описание обозначения точки на местности (при наличии)
	X	Y			
1	2	3	4	5	6
8338	437923.67	2325383.99	Геодезический метод	0.1	-
8339	437923.40	2325383.41	Геодезический метод	0.1	-
8340	437922.64	2325382.94	Геодезический метод	0.1	-
8341	437922.04	2325382.51	Геодезический метод	0.1	-
8342	437921.64	2325381.66	Геодезический метод	0.1	-
8343	437921.27	2325380.91	Геодезический метод	0.1	-
8344	437920.81	2325380.47	Геодезический метод	0.1	-
8345	437920.15	2325380.08	Геодезический метод	0.1	-
8346	437919.41	2325379.61	Геодезический метод	0.1	-
8347	437918.74	2325379.00	Геодезический метод	0.1	-
8348	437917.80	2325377.61	Геодезический метод	0.1	-
8349	437916.64	2325376.68	Геодезический метод	0.1	-
8350	437916.07	2325374.50	Геодезический метод	0.1	-
8351	437915.67	2325370.93	Геодезический метод	0.1	-
8352	437915.95	2325369.09	Геодезический метод	0.1	-
8353	437916.17	2325367.60	Геодезический метод	0.1	-
8354	437916.03	2325366.21	Геодезический метод	0.1	-
8355	437916.59	2325364.69	Геодезический метод	0.1	-
8356	437917.00	2325363.73	Геодезический метод	0.1	-
8357	437917.59	2325362.77	Геодезический метод	0.1	-
8358	437917.63	2325361.63	Геодезический метод	0.1	-
8359	437922.12	2325343.47	Геодезический метод	0.1	-
8360	437925.41	2325330.17	Геодезический метод	0.1	-
8361	437925.84	2325328.43	Геодезический метод	0.1	-
8362	437927.12	2325323.71	Геодезический метод	0.1	-
8363	437927.41	2325322.76	Геодезический метод	0.1	-

2. Сведения о характерных точках границ объекта					
Обозначение характерных точек границ	Координаты, м		Метод определения координат характерной точки	Средняя квадратическая погрешность положения характерной точки (Mt), м	Описание обозначения точки на местности (при наличии)
	X	Y			
1	2	3	4	5	6
8364	437928.95	2325323.10	Геодезический метод	0.1	-
8365	437947.68	2325324.77	Геодезический метод	0.1	-
8366	437946.53	2325329.09	Геодезический метод	0.1	-
8367	437944.17	2325337.94	Геодезический метод	0.1	-
8368	437935.18	2325371.69	Геодезический метод	0.1	-
8369	437929.10	2325381.41	Геодезический метод	0.1	-
8370	437941.16	2325396.52	Геодезический метод	0.1	-
8371	437959.15	2325365.13	Геодезический метод	0.1	-
8372	438011.66	2325374.25	Геодезический метод	0.1	-
8373	438024.99	2325376.56	Геодезический метод	0.1	-
8374	438040.40	2325379.24	Геодезический метод	0.1	-
8375	438068.61	2325384.57	Геодезический метод	0.1	-
8376	438071.94	2325385.23	Геодезический метод	0.1	-
8377	438099.08	2325390.66	Геодезический метод	0.1	-
8378	438106.43	2325353.75	Геодезический метод	0.1	-
8379	438171.09	2325364.29	Геодезический метод	0.1	-
8380	438215.45	2325371.60	Геодезический метод	0.1	-
8381	438220.29	2325373.22	Геодезический метод	0.1	-
8382	438245.65	2325387.39	Геодезический метод	0.1	-
8383	438245.55	2325388.94	Геодезический метод	0.1	-
8384	438245.11	2325391.39	Геодезический метод	0.1	-
8385	438244.05	2325393.88	Геодезический метод	0.1	-
8386	438242.93	2325395.98	Геодезический метод	0.1	-
8387	438241.87	2325397.53	Геодезический метод	0.1	-
8388	438240.91	2325398.50	Геодезический метод	0.1	-
8389	438240.05	2325399.20	Геодезический метод	0.1	-

2. Сведения о характерных точках границ объекта					
Обозначение характерных точек границ	Координаты, м		Метод определения координат характерной точки	Средняя квадратическая погрешность положения характерной точки (Mt), м	Описание обозначения точки на местности (при наличии)
	X	Y			
1	2	3	4	5	6
8390	438239.56	2325401.08	Геодезический метод	0.1	-
8391	438239.13	2325402.25	Геодезический метод	0.1	-
8392	438238.35	2325403.46	Геодезический метод	0.1	-
8393	438237.44	2325405.25	Геодезический метод	0.1	-
7911	438236.57	2325407.56	Геодезический метод	0.1	-
8394	434763.50	2328421.42	Геодезический метод	0.1	-
8395	434757.86	2328437.28	Геодезический метод	0.1	-
8396	434755.00	2328433.51	Геодезический метод	0.1	-
8397	434471.86	2328458.11	Геодезический метод	0.1	-
8398	434385.69	2328465.59	Геодезический метод	0.1	-
8399	434374.88	2328466.53	Геодезический метод	0.1	-
8400	434374.59	2328464.07	Геодезический метод	0.1	-
8401	434230.25	2328476.19	Геодезический метод	0.1	-
8402	434230.21	2328475.87	Геодезический метод	0.1	-
8403	434216.03	2328477.21	Геодезический метод	0.1	-
8404	434216.07	2328477.52	Геодезический метод	0.1	-
8405	434196.03	2328479.30	Геодезический метод	0.1	-
8406	434144.95	2328483.82	Геодезический метод	0.1	-
8407	434106.13	2328487.25	Геодезический метод	0.1	-
8408	434090.94	2328488.58	Геодезический метод	0.1	-
8409	434091.30	2328492.83	Геодезический метод	0.1	-
8410	434088.39	2328493.09	Геодезический метод	0.1	-
8411	434088.31	2328492.19	Геодезический метод	0.1	-
8412	434079.48	2328493.02	Геодезический метод	0.1	-
8413	434079.57	2328493.97	Геодезический метод	0.1	-
8414	434075.98	2328494.28	Геодезический метод	0.1	-

## 2. Сведения о характерных точках границ объекта

Обозначение характерных точек границ	Координаты, м		Метод определения координат характерной точки	Средняя квадратическая погрешность положения характерной точки (Mt), м	Описание обозначения точки на местности (при наличии)
	X	Y			
1	2	3	4	5	6
8415	434076.13	2328496.02	Геодезический метод	0.1	-
8416	434059.32	2328497.68	Геодезический метод	0.1	-
8417	434046.16	2328498.20	Геодезический метод	0.1	-
8418	433994.51	2328504.50	Геодезический метод	0.1	-
8419	433977.53	2328505.97	Геодезический метод	0.1	-
8420	433977.86	2328509.75	Геодезический метод	0.1	-
8421	433973.74	2328510.15	Геодезический метод	0.1	-
8422	433973.62	2328508.66	Геодезический метод	0.1	-
8423	433969.60	2328508.96	Геодезический метод	0.1	-
8424	433929.07	2328512.75	Геодезический метод	0.1	-
8425	433889.20	2328516.03	Геодезический метод	0.1	-
8426	433890.71	2328534.31	Геодезический метод	0.1	-
8427	433839.18	2328538.62	Геодезический метод	0.1	-
8428	433836.09	2328540.98	Геодезический метод	0.1	-
8429	433835.27	2328534.16	Геодезический метод	0.1	-
8430	433835.32	2328533.57	Геодезический метод	0.1	-
8431	433836.11	2328533.58	Геодезический метод	0.1	-
8432	433835.44	2328522.28	Геодезический метод	0.1	-
8433	433836.73	2328522.22	Геодезический метод	0.1	-
8434	433836.92	2328520.30	Геодезический метод	0.1	-
8435	433836.53	2328515.97	Геодезический метод	0.1	-
8436	433835.45	2328503.49	Геодезический метод	0.1	-
8437	433883.56	2328499.04	Геодезический метод	0.1	-
8438	433941.21	2328493.71	Геодезический метод	0.1	-
8439	433932.76	2328408.57	Геодезический метод	0.1	-
8440	433931.65	2328397.34	Геодезический метод	0.1	-

## 2. Сведения о характерных точках границ объекта

Обозначение характерных точек границ	Координаты, м		Метод определения координат характерной точки	Средняя квадратическая погрешность положения характерной точки (Mt), м	Описание обозначения точки на местности (при наличии)
	X	Y			
1	2	3	4	5	6
8441	433930.32	2328383.98	Геодезический метод	0.1	-
8442	434016.16	2328385.61	Геодезический метод	0.1	-
8443	434040.50	2328386.07	Геодезический метод	0.1	-
8444	434040.52	2328386.29	Геодезический метод	0.1	-
8445	434041.02	2328391.68	Геодезический метод	0.1	-
8446	434038.25	2328391.91	Геодезический метод	0.1	-
8447	434039.29	2328403.81	Геодезический метод	0.1	-
8448	434039.54	2328407.08	Геодезический метод	0.1	-
8449	434043.86	2328456.64	Геодезический метод	0.1	-
8450	434046.26	2328484.17	Геодезический метод	0.1	-
8451	434099.16	2328479.37	Геодезический метод	0.1	-
8452	434145.41	2328475.17	Геодезический метод	0.1	-
8453	434213.67	2328468.97	Геодезический метод	0.1	-
8454	434244.62	2328466.16	Геодезический метод	0.1	-
8455	434276.38	2328463.27	Геодезический метод	0.1	-
8456	434294.46	2328461.66	Геодезический метод	0.1	-
8457	434286.17	2328377.91	Геодезический метод	0.1	-
8458	434277.83	2328293.60	Геодезический метод	0.1	-
8459	434270.74	2328222.01	Геодезический метод	0.1	-
8460	434221.69	2328225.54	Геодезический метод	0.1	-
8461	434199.84	2328227.11	Геодезический метод	0.1	-
8462	434185.93	2328228.11	Геодезический метод	0.1	-
8463	434121.04	2328232.78	Геодезический метод	0.1	-
8464	434117.68	2328198.32	Геодезический метод	0.1	-
8465	434145.10	2328195.65	Геодезический метод	0.1	-
8466	434167.40	2328193.71	Геодезический метод	0.1	-

2. Сведения о характерных точках границ объекта					
Обозначение характерных точек границ	Координаты, м		Метод определения координат характерной точки	Средняя квадратическая погрешность положения характерной точки (Mt), м	Описание обозначения точки на местности (при наличии)
	X	Y			
1	2	3	4	5	6
8467	434170.70	2328193.42	Геодезический метод	0.1	-
8468	434196.33	2328191.19	Геодезический метод	0.1	-
8469	434193.70	2328164.16	Геодезический метод	0.1	-
8470	434192.09	2328147.59	Геодезический метод	0.1	-
8471	434188.01	2328105.78	Геодезический метод	0.1	-
8472	434154.78	2328108.23	Геодезический метод	0.1	-
8473	434109.23	2328111.59	Геодезический метод	0.1	-
8474	434105.00	2328111.90	Геодезический метод	0.1	-
8475	434104.52	2328106.63	Геодезический метод	0.1	-
8476	434104.39	2328105.17	Геодезический метод	0.1	-
8477	434100.08	2328058.05	Геодезический метод	0.1	-
8478	434099.73	2328054.26	Геодезический метод	0.1	-
8479	434119.28	2328052.07	Геодезический метод	0.1	-
8480	434119.02	2328054.10	Геодезический метод	0.1	-
8481	434130.10	2328052.21	Геодезический метод	0.1	-
8482	434136.33	2328052.77	Геодезический метод	0.1	-
8483	434143.15	2328052.74	Геодезический метод	0.1	-
8484	434155.08	2328053.37	Геодезический метод	0.1	-
8485	434154.10	2328059.45	Геодезический метод	0.1	-
8486	434168.07	2328061.56	Геодезический метод	0.1	-
8487	434182.39	2328064.21	Геодезический метод	0.1	-
8488	434202.36	2328067.62	Геодезический метод	0.1	-
8489	434234.70	2328072.50	Геодезический метод	0.1	-
8490	434245.50	2328073.71	Геодезический метод	0.1	-
8491	434255.35	2328074.68	Геодезический метод	0.1	-
8492	434255.18	2328076.38	Геодезический метод	0.1	-

## 2. Сведения о характерных точках границ объекта

Обозначение характерных точек границ	Координаты, м		Метод определения координат характерной точки	Средняя квадратическая погрешность положения характерной точки (Mt), м	Описание обозначения точки на местности (при наличии)
	X	Y			
1	2	3	4	5	6
8493	434256.35	2328076.54	Геодезический метод	0.1	-
8494	434258.77	2328076.86	Геодезический метод	0.1	-
8495	434259.95	2328068.37	Геодезический метод	0.1	-
8496	434298.47	2328074.29	Геодезический метод	0.1	-
8497	434313.65	2328064.01	Геодезический метод	0.1	-
8498	434315.80	2328063.04	Геодезический метод	0.1	-
8499	434315.09	2328072.92	Геодезический метод	0.1	-
8500	434312.88	2328113.32	Геодезический метод	0.1	-
8501	434313.63	2328129.38	Геодезический метод	0.1	-
8502	434313.47	2328136.26	Геодезический метод	0.1	-
8503	434313.43	2328137.68	Геодезический метод	0.1	-
8504	434313.30	2328143.30	Геодезический метод	0.1	-
8505	434312.76	2328154.52	Геодезический метод	0.1	-
8506	434306.53	2328154.23	Геодезический метод	0.1	-
8507	434305.31	2328181.79	Геодезический метод	0.1	-
8508	434311.86	2328182.12	Геодезический метод	0.1	-
8509	434313.97	2328182.23	Геодезический метод	0.1	-
8510	434315.80	2328182.32	Геодезический метод	0.1	-
8511	434315.75	2328183.63	Геодезический метод	0.1	-
8512	434314.66	2328183.59	Геодезический метод	0.1	-
8513	434312.55	2328191.87	Геодезический метод	0.1	-
8514	434313.00	2328218.97	Геодезический метод	0.1	-
8515	434313.13	2328227.18	Геодезический метод	0.1	-
8516	434315.07	2328252.90	Геодезический метод	0.1	-
8517	434319.56	2328274.98	Геодезический метод	0.1	-
8518	434323.01	2328316.15	Геодезический метод	0.1	-

## 2. Сведения о характерных точках границ объекта

Обозначение характерных точек границ	Координаты, м		Метод определения координат характерной точки	Средняя квадратическая погрешность положения характерной точки (Mt), м	Описание обозначения точки на местности (при наличии)
	X	Y			
1	2	3	4	5	6
8519	434330.78	2328383.98	Геодезический метод	0.1	-
8520	434337.20	2328399.75	Геодезический метод	0.1	-
8521	434338.32	2328414.54	Геодезический метод	0.1	-
8522	434343.06	2328448.03	Геодезический метод	0.1	-
8523	434349.27	2328447.59	Геодезический метод	0.1	-
8524	434358.66	2328446.95	Геодезический метод	0.1	-
8525	434359.57	2328455.85	Геодезический метод	0.1	-
8526	434384.65	2328453.61	Геодезический метод	0.1	-
8527	434528.27	2328440.78	Геодезический метод	0.1	-
8528	434602.17	2328434.55	Геодезический метод	0.1	-
8529	434678.81	2328428.08	Геодезический метод	0.1	-
8394	434763.50	2328421.42	Геодезический метод	0.1	-
8530	434763.59	2328421.18	Геодезический метод	0.1	-
8531	434760.07	2328342.62	Геодезический метод	0.1	-
8532	434758.48	2328306.78	Геодезический метод	0.1	-
8533	434754.31	2328212.81	Геодезический метод	0.1	-
8534	434751.79	2328156.05	Геодезический метод	0.1	-
8535	434460.60	2328141.86	Геодезический метод	0.1	-
8536	434329.99	2328135.49	Геодезический метод	0.1	-
8537	434330.17	2328129.95	Геодезический метод	0.1	-
8538	434329.34	2328117.87	Геодезический метод	0.1	-
8539	434331.93	2328111.35	Геодезический метод	0.1	-
8540	434336.71	2328095.74	Геодезический метод	0.1	-
8541	434336.85	2328068.79	Геодезический метод	0.1	-
8542	434338.28	2328068.75	Геодезический метод	0.1	-
8543	434340.24	2328068.78	Геодезический метод	0.1	-



## 2. Сведения о характерных точках границ объекта

Обозначение характерных точек границ	Координаты, м		Метод определения координат характерной точки	Средняя квадратическая погрешность положения характерной точки (Mt), м	Описание обозначения точки на местности (при наличии)
	X	Y			
1	2	3	4	5	6
8544	434357.32	2328072.69	Геодезический метод	0.1	-
8545	434361.31	2328071.80	Геодезический метод	0.1	-
8546	434382.59	2328075.33	Геодезический метод	0.1	-
8547	434385.15	2328058.52	Геодезический метод	0.1	-
8548	434395.89	2328051.73	Геодезический метод	0.1	-
8549	434396.27	2328054.79	Геодезический метод	0.1	-
8550	434409.30	2328048.41	Геодезический метод	0.1	-
8551	434413.12	2328057.24	Геодезический метод	0.1	-
8552	434433.76	2328053.82	Геодезический метод	0.1	-
8553	434472.97	2328059.26	Геодезический метод	0.1	-
8554	434483.16	2328060.84	Геодезический метод	0.1	-
8555	434510.62	2328063.58	Геодезический метод	0.1	-
8556	434531.57	2328064.98	Геодезический метод	0.1	-
8557	434539.99	2328061.86	Геодезический метод	0.1	-
8558	434544.36	2328062.51	Геодезический метод	0.1	-
8559	434549.94	2328062.49	Геодезический метод	0.1	-
8560	434556.67	2328056.38	Геодезический метод	0.1	-
8561	434555.46	2328052.45	Геодезический метод	0.1	-
8562	434558.87	2328052.41	Геодезический метод	0.1	-
8563	434570.16	2328054.82	Геодезический метод	0.1	-
8564	434580.93	2328059.03	Геодезический метод	0.1	-
8565	434582.61	2328063.87	Геодезический метод	0.1	-
8566	434592.93	2328064.72	Геодезический метод	0.1	-
8567	434598.38	2328065.96	Геодезический метод	0.1	-
8568	434602.79	2328070.71	Геодезический метод	0.1	-
8569	434607.91	2328067.34	Геодезический метод	0.1	-

## 2. Сведения о характерных точках границ объекта

Обозначение характерных точек границ	Координаты, м		Метод определения координат характерной точки	Средняя квадратическая погрешность положения характерной точки (Mt), м	Описание обозначения точки на местности (при наличии)
	X	Y			
1	2	3	4	5	6
8570	434613.94	2328043.37	Геодезический метод	0.1	-
8571	434645.47	2328044.49	Геодезический метод	0.1	-
8572	434673.99	2328046.42	Геодезический метод	0.1	-
8573	434673.76	2328050.94	Геодезический метод	0.1	-
8574	434667.77	2328071.58	Геодезический метод	0.1	-
8575	434672.97	2328070.05	Геодезический метод	0.1	-
8576	434693.96	2328078.31	Геодезический метод	0.1	-
8577	434707.47	2328082.68	Геодезический метод	0.1	-
8578	434722.53	2328076.05	Геодезический метод	0.1	-
8579	434728.87	2328076.41	Геодезический метод	0.1	-
8580	434748.39	2328079.30	Геодезический метод	0.1	-
8581	434781.35	2328084.19	Геодезический метод	0.1	-
8582	434784.84	2328062.10	Геодезический метод	0.1	-
8583	434773.12	2328060.52	Геодезический метод	0.1	-
8584	434773.43	2328058.36	Геодезический метод	0.1	-
8585	434773.52	2328056.91	Геодезический метод	0.1	-
8586	434781.21	2328057.94	Геодезический метод	0.1	-
8587	434782.20	2328058.08	Геодезический метод	0.1	-
8588	434785.37	2328058.50	Геодезический метод	0.1	-
8589	434809.79	2328061.77	Геодезический метод	0.1	-
8590	434811.22	2328061.96	Геодезический метод	0.1	-
8591	434811.57	2328062.01	Геодезический метод	0.1	-
8592	434813.42	2328062.38	Геодезический метод	0.1	-
8593	434819.75	2328063.63	Геодезический метод	0.1	-
8594	434820.87	2328063.89	Геодезический метод	0.1	-
8595	434800.60	2328121.94	Геодезический метод	0.1	-

## 2. Сведения о характерных точках границ объекта

Обозначение характерных точек границ	Координаты, м		Метод определения координат характерной точки	Средняя квадратическая погрешность положения характерной точки (Mt), м	Описание обозначения точки на местности (при наличии)
	X	Y			
1	2	3	4	5	6
8596	434839.30	2328128.90	Геодезический метод	0.1	-
8597	434832.22	2328160.14	Геодезический метод	0.1	-
8598	434831.31	2328164.11	Геодезический метод	0.1	-
8599	434830.21	2328168.95	Геодезический метод	0.1	-
8600	434806.07	2328275.37	Геодезический метод	0.1	-
8601	434803.82	2328285.29	Геодезический метод	0.1	-
8602	434796.96	2328315.53	Геодезический метод	0.1	-
8530	434763.59	2328421.18	Геодезический метод	0.1	-
8603	435817.26	2325146.63	Геодезический метод	0.1	-
8604	435812.37	2325146.90	Геодезический метод	0.1	-
8605	435807.24	2325146.06	Геодезический метод	0.1	-
8606	435801.66	2325143.64	Геодезический метод	0.1	-
8607	435801.29	2325143.42	Геодезический метод	0.1	-
8608	435798.55	2325141.84	Геодезический метод	0.1	-
8609	435792.05	2325138.07	Геодезический метод	0.1	-
8610	435782.68	2325133.70	Геодезический метод	0.1	-
8611	435780.65	2325132.69	Геодезический метод	0.1	-
8612	435778.81	2325131.28	Геодезический метод	0.1	-
8613	435776.70	2325129.25	Геодезический метод	0.1	-
8614	435774.45	2325128.29	Геодезический метод	0.1	-
8615	435770.67	2325127.68	Геодезический метод	0.1	-
8616	435768.23	2325127.10	Геодезический метод	0.1	-
8617	435765.46	2325126.43	Геодезический метод	0.1	-
8618	435760.91	2325124.19	Геодезический метод	0.1	-
8619	435759.53	2325123.39	Геодезический метод	0.1	-
8620	435756.35	2325121.34	Геодезический метод	0.1	-

## 2. Сведения о характерных точках границ объекта

Обозначение характерных точек границ	Координаты, м		Метод определения координат характерной точки	Средняя квадратическая погрешность положения характерной точки (Mt), м	Описание обозначения точки на местности (при наличии)
	X	Y			
1	2	3	4	5	6
8621	435751.72	2325117.21	Геодезический метод	0.1	-
8622	435750.17	2325116.31	Геодезический метод	0.1	-
8623	435749.03	2325115.80	Геодезический метод	0.1	-
8624	435748.10	2325115.43	Геодезический метод	0.1	-
8625	435746.63	2325114.30	Геодезический метод	0.1	-
8626	435742.58	2325110.87	Геодезический метод	0.1	-
8627	435741.42	2325109.92	Геодезический метод	0.1	-
8628	435737.10	2325106.34	Геодезический метод	0.1	-
8629	435736.39	2325105.62	Геодезический метод	0.1	-
8630	435733.47	2325102.72	Геодезический метод	0.1	-
8631	435732.38	2325101.63	Геодезический метод	0.1	-
8632	435732.25	2325101.48	Геодезический метод	0.1	-
8633	435728.59	2325096.98	Геодезический метод	0.1	-
8634	435726.57	2325094.77	Геодезический метод	0.1	-
8635	435722.54	2325090.38	Геодезический метод	0.1	-
8636	435721.57	2325089.28	Геодезический метод	0.1	-
8637	435718.09	2325085.46	Геодезический метод	0.1	-
8638	435717.92	2325085.28	Геодезический метод	0.1	-
8639	435714.75	2325081.80	Геодезический метод	0.1	-
8640	435713.54	2325080.44	Геодезический метод	0.1	-
8641	435708.43	2325076.78	Геодезический метод	0.1	-
8642	435704.53	2325073.76	Геодезический метод	0.1	-
8643	435703.35	2325073.02	Геодезический метод	0.1	-
8644	435700.90	2325071.48	Геодезический метод	0.1	-
8645	435697.81	2325069.88	Геодезический метод	0.1	-
8646	435695.39	2325069.97	Геодезический метод	0.1	-

## 2. Сведения о характерных точках границ объекта

Обозначение характерных точек границ	Координаты, м		Метод определения координат характерной точки	Средняя квадратическая погрешность положения характерной точки (Mt), м	Описание обозначения точки на местности (при наличии)
	X	Y			
1	2	3	4	5	6
8647	435694.02	2325071.24	Геодезический метод	0.1	-
8648	435691.69	2325073.76	Геодезический метод	0.1	-
8649	435688.23	2325075.70	Геодезический метод	0.1	-
8650	435684.28	2325078.09	Геодезический метод	0.1	-
8651	435680.53	2325080.26	Геодезический метод	0.1	-
8652	435677.82	2325080.86	Геодезический метод	0.1	-
8653	435674.68	2325080.98	Геодезический метод	0.1	-
8654	435671.39	2325079.29	Геодезический метод	0.1	-
8655	435667.28	2325075.30	Геодезический метод	0.1	-
8656	435664.30	2325071.34	Геодезический метод	0.1	-
8657	435663.21	2325069.30	Геодезический метод	0.1	-
8658	435661.52	2325065.09	Геодезический метод	0.1	-
8659	435659.58	2325056.67	Геодезический метод	0.1	-
8660	435658.95	2325054.91	Геодезический метод	0.1	-
8661	435659.12	2325051.46	Геодезический метод	0.1	-
8662	435658.32	2325049.08	Геодезический метод	0.1	-
8663	435654.44	2325038.96	Геодезический метод	0.1	-
8664	435651.29	2325029.69	Геодезический метод	0.1	-
8665	435650.84	2325026.98	Геодезический метод	0.1	-
8666	435652.00	2325023.34	Геодезический метод	0.1	-
8667	435653.49	2325018.73	Геодезический метод	0.1	-
8668	435653.89	2325014.97	Геодезический метод	0.1	-
8669	435653.85	2325012.35	Геодезический метод	0.1	-
8670	435653.26	2325010.25	Геодезический метод	0.1	-
8671	435652.10	2325009.04	Геодезический метод	0.1	-
8672	435650.01	2325008.62	Геодезический метод	0.1	-

## 2. Сведения о характерных точках границ объекта

Обозначение характерных точек границ	Координаты, м		Метод определения координат характерной точки	Средняя квадратическая погрешность положения характерной точки (Mt), м	Описание обозначения точки на местности (при наличии)
	X	Y			
1	2	3	4	5	6
8673	435649.49	2325007.08	Геодезический метод	0.1	-
8674	435661.07	2325003.36	Геодезический метод	0.1	-
8675	435663.92	2325012.25	Геодезический метод	0.1	-
8676	435668.20	2325026.84	Геодезический метод	0.1	-
8677	435668.85	2325029.69	Геодезический метод	0.1	-
8678	435673.64	2325042.02	Геодезический метод	0.1	-
8679	435676.36	2325040.98	Геодезический метод	0.1	-
8680	435678.18	2325044.54	Геодезический метод	0.1	-
8681	435704.02	2325032.35	Геодезический метод	0.1	-
8682	435740.39	2325018.94	Геодезический метод	0.1	-
8683	435736.71	2325007.98	Геодезический метод	0.1	-
8684	435732.93	2324996.70	Геодезический метод	0.1	-
8685	435728.01	2324982.03	Геодезический метод	0.1	-
8686	435774.67	2324968.65	Геодезический метод	0.1	-
8687	435783.91	2324966.00	Геодезический метод	0.1	-
8688	435863.04	2324935.71	Геодезический метод	0.1	-
8689	435858.13	2324940.97	Геодезический метод	0.1	-
8690	435856.48	2324942.74	Геодезический метод	0.1	-
8691	435822.51	2324979.13	Геодезический метод	0.1	-
8692	435802.66	2324999.28	Геодезический метод	0.1	-
8693	435796.25	2325005.78	Геодезический метод	0.1	-
8694	435792.27	2325009.82	Геодезический метод	0.1	-
8695	435789.17	2325012.97	Геодезический метод	0.1	-
8696	435753.44	2325049.22	Геодезический метод	0.1	-
8697	435727.44	2325075.61	Геодезический метод	0.1	-
8698	435735.06	2325075.24	Геодезический метод	0.1	-

## 2. Сведения о характерных точках границ объекта

Обозначение характерных точек границ	Координаты, м		Метод определения координат характерной точки	Средняя квадратическая погрешность положения характерной точки (Mt), м	Описание обозначения точки на местности (при наличии)
	X	Y			
1	2	3	4	5	6
8699	435742.32	2325074.89	Геодезический метод	0.1	-
8700	435756.12	2325074.22	Геодезический метод	0.1	-
8701	435755.94	2325080.55	Геодезический метод	0.1	-
8702	435773.57	2325081.71	Геодезический метод	0.1	-
8703	435775.63	2325085.66	Геодезический метод	0.1	-
8704	435787.42	2325074.69	Геодезический метод	0.1	-
8705	435796.29	2325065.67	Геодезический метод	0.1	-
8706	435817.18	2325080.47	Геодезический метод	0.1	-
8707	435842.22	2325073.28	Геодезический метод	0.1	-
8708	435844.07	2325077.14	Геодезический метод	0.1	-
8709	435844.28	2325077.46	Геодезический метод	0.1	-
8710	435838.12	2325080.07	Геодезический метод	0.1	-
8711	435832.58	2325088.72	Геодезический метод	0.1	-
8712	435813.65	2325118.27	Геодезический метод	0.1	-
8713	435825.45	2325137.54	Геодезический метод	0.1	-
8714	435845.51	2325133.63	Геодезический метод	0.1	-
8715	435876.95	2325148.79	Геодезический метод	0.1	-
8716	435883.26	2325126.35	Геодезический метод	0.1	-
8717	435906.64	2325131.25	Геодезический метод	0.1	-
8718	435914.35	2325132.87	Геодезический метод	0.1	-
8719	435935.41	2325129.94	Геодезический метод	0.1	-
8720	435939.54	2325129.37	Геодезический метод	0.1	-
8721	435940.23	2325129.27	Геодезический метод	0.1	-
8722	435940.28	2325129.78	Геодезический метод	0.1	-
8723	435958.21	2325127.66	Геодезический метод	0.1	-
8724	435981.09	2325167.75	Геодезический метод	0.1	-

## 2. Сведения о характерных точках границ объекта

Обозначение характерных точек границ	Координаты, м		Метод определения координат характерной точки	Средняя квадратическая погрешность положения характерной точки (Mt), м	Описание обозначения точки на местности (при наличии)
	X	Y			
1	2	3	4	5	6
8725	435983.71	2325230.99	Геодезический метод	0.1	-
8726	435999.78	2325251.79	Геодезический метод	0.1	-
8727	436003.31	2325256.36	Геодезический метод	0.1	-
8728	436005.27	2325258.89	Геодезический метод	0.1	-
8729	436017.78	2325275.08	Геодезический метод	0.1	-
8730	436027.51	2325286.30	Геодезический метод	0.1	-
8731	436051.97	2325309.51	Геодезический метод	0.1	-
8732	436028.13	2325342.47	Геодезический метод	0.1	-
8733	436027.73	2325342.04	Геодезический метод	0.1	-
8734	436024.81	2325338.89	Геодезический метод	0.1	-
8735	436023.56	2325337.53	Геодезический метод	0.1	-
8736	436022.56	2325336.45	Геодезический метод	0.1	-
8737	436021.64	2325334.29	Геодезический метод	0.1	-
8738	436021.26	2325333.39	Геодезический метод	0.1	-
8739	436020.21	2325331.93	Геодезический метод	0.1	-
8740	436018.20	2325330.05	Геодезический метод	0.1	-
8741	436015.42	2325327.70	Геодезический метод	0.1	-
8742	436012.92	2325326.33	Геодезический метод	0.1	-
8743	436010.42	2325324.51	Геодезический метод	0.1	-
8744	436006.37	2325321.70	Геодезический метод	0.1	-
8745	436004.62	2325320.48	Геодезический метод	0.1	-
8746	436002.77	2325318.79	Геодезический метод	0.1	-
8747	436001.94	2325316.80	Геодезический метод	0.1	-
8748	435999.44	2325309.80	Геодезический метод	0.1	-
8749	435998.95	2325308.41	Геодезический метод	0.1	-
8750	435997.13	2325303.62	Геодезический метод	0.1	-



## 2. Сведения о характерных точках границ объекта

Обозначение характерных точек границ	Координаты, м		Метод определения координат характерной точки	Средняя квадратическая погрешность положения характерной точки (Mt), м	Описание обозначения точки на местности (при наличии)
	X	Y			
1	2	3	4	5	6
8751	435996.11	2325301.46	Геодезический метод	0.1	-
8752	435993.23	2325295.37	Геодезический метод	0.1	-
8753	435992.17	2325293.15	Геодезический метод	0.1	-
8754	435989.10	2325286.17	Геодезический метод	0.1	-
8755	435982.80	2325277.73	Геодезический метод	0.1	-
8756	435980.17	2325274.01	Геодезический метод	0.1	-
8757	435977.11	2325269.60	Геодезический метод	0.1	-
8758	435976.58	2325268.86	Геодезический метод	0.1	-
8759	435973.27	2325264.34	Геодезический метод	0.1	-
8760	435968.70	2325256.45	Геодезический метод	0.1	-
8761	435968.65	2325256.34	Геодезический метод	0.1	-
8762	435964.92	2325247.95	Геодезический метод	0.1	-
8763	435957.83	2325237.04	Геодезический метод	0.1	-
8764	435949.48	2325224.12	Геодезический метод	0.1	-
8765	435917.93	2325175.27	Геодезический метод	0.1	-
8766	435915.06	2325171.97	Геодезический метод	0.1	-
8767	435913.68	2325170.37	Геодезический метод	0.1	-
8768	435911.59	2325168.74	Геодезический метод	0.1	-
8769	435910.63	2325168.39	Геодезический метод	0.1	-
8770	435909.11	2325167.84	Геодезический метод	0.1	-
8771	435906.69	2325167.02	Геодезический метод	0.1	-
8772	435879.94	2325158.55	Геодезический метод	0.1	-
8773	435869.47	2325156.08	Геодезический метод	0.1	-
8774	435866.93	2325154.95	Геодезический метод	0.1	-
8775	435864.57	2325152.83	Геодезический метод	0.1	-
8776	435862.78	2325151.02	Геодезический метод	0.1	-

## 2. Сведения о характерных точках границ объекта

Обозначение характерных точек границ	Координаты, м		Метод определения координат характерной точки	Средняя квадратическая погрешность положения характерной точки (Mt), м	Описание обозначения точки на местности (при наличии)
	X	Y			
1	2	3	4	5	6
8777	435858.92	2325147.10	Геодезический метод	0.1	-
8778	435851.67	2325139.62	Геодезический метод	0.1	-
8779	435848.37	2325137.22	Геодезический метод	0.1	-
8780	435845.55	2325136.51	Геодезический метод	0.1	-
8781	435842.55	2325136.81	Геодезический метод	0.1	-
8782	435838.14	2325139.03	Геодезический метод	0.1	-
8783	435834.60	2325140.95	Геодезический метод	0.1	-
8784	435828.57	2325143.34	Геодезический метод	0.1	-
8785	435822.70	2325145.38	Геодезический метод	0.1	-
8786	435822.53	2325145.44	Геодезический метод	0.1	-
8603	435817.26	2325146.63	Геодезический метод	0.1	-
8787	431176.52	2330757.95	Геодезический метод	0.1	-
8788	431164.25	2330752.57	Геодезический метод	0.1	-
8789	431167.96	2330769.03	Геодезический метод	0.1	-
8790	431164.28	2330770.69	Геодезический метод	0.1	-
8791	431154.03	2330775.32	Геодезический метод	0.1	-
8792	431121.86	2330651.13	Геодезический метод	0.1	-
8793	430854.19	2330715.23	Геодезический метод	0.1	-
8794	430857.31	2330739.29	Геодезический метод	0.1	-
8795	430861.12	2330755.18	Геодезический метод	0.1	-
8796	430859.40	2330755.54	Геодезический метод	0.1	-
8797	430851.28	2330757.06	Геодезический метод	0.1	-
8798	430838.08	2330759.53	Геодезический метод	0.1	-
8799	430838.91	2330762.17	Геодезический метод	0.1	-
8800	430768.80	2330780.71	Геодезический метод	0.1	-
8801	430759.12	2330737.93	Геодезический метод	0.1	-

## 2. Сведения о характерных точках границ объекта

Обозначение характерных точек границ	Координаты, м		Метод определения координат характерной точки	Средняя квадратическая погрешность положения характерной точки (Mt), м	Описание обозначения точки на местности (при наличии)
	X	Y			
1	2	3	4	5	6
8802	430756.78	2330724.48	Геодезический метод	0.1	-
8803	431114.18	2330632.70	Геодезический метод	0.1	-
8804	430972.89	2330100.04	Геодезический метод	0.1	-
8805	430041.19	2330330.01	Геодезический метод	0.1	-
8806	430027.61	2330333.36	Геодезический метод	0.1	-
8807	430024.69	2330324.59	Геодезический метод	0.1	-
8808	430019.64	2330309.40	Геодезический метод	0.1	-
8809	430033.33	2330322.49	Геодезический метод	0.1	-
8810	430237.22	2330272.80	Геодезический метод	0.1	-
8811	430494.40	2330206.13	Геодезический метод	0.1	-
8812	430851.32	2330113.39	Геодезический метод	0.1	-
8813	430861.42	2330110.83	Геодезический метод	0.1	-
8814	430866.23	2330109.61	Геодезический метод	0.1	-
8815	430635.20	2329799.85	Геодезический метод	0.1	-
8816	430591.42	2329741.15	Геодезический метод	0.1	-
8817	430591.65	2329721.80	Геодезический метод	0.1	-
8818	430607.00	2329672.05	Геодезический метод	0.1	-
8819	430614.62	2329623.84	Геодезический метод	0.1	-
8820	430630.67	2329625.07	Геодезический метод	0.1	-
8821	430646.54	2329542.06	Геодезический метод	0.1	-
8822	430659.44	2329386.95	Геодезический метод	0.1	-
8823	430625.62	2329383.12	Геодезический метод	0.1	-
8824	430626.74	2329324.32	Геодезический метод	0.1	-
8825	430629.99	2329324.42	Геодезический метод	0.1	-
8826	430656.34	2329324.34	Геодезический метод	0.1	-
8827	430656.65	2329324.29	Геодезический метод	0.1	-

## 2. Сведения о характерных точках границ объекта

Обозначение характерных точек границ	Координаты, м		Метод определения координат характерной точки	Средняя квадратическая погрешность положения характерной точки (Mt), м	Описание обозначения точки на местности (при наличии)
	X	Y			
1	2	3	4	5	6
8828	430657.38	2329326.78	Геодезический метод	0.1	-
8829	430659.39	2329331.04	Геодезический метод	0.1	-
8830	430661.92	2329334.41	Геодезический метод	0.1	-
8831	430662.50	2329335.17	Геодезический метод	0.1	-
8832	430664.67	2329338.58	Геодезический метод	0.1	-
8833	430665.09	2329340.74	Геодезический метод	0.1	-
8834	430664.19	2329343.16	Геодезический метод	0.1	-
8835	430663.05	2329343.60	Геодезический метод	0.1	-
8836	430661.11	2329343.36	Геодезический метод	0.1	-
8837	430659.27	2329342.24	Геодезический метод	0.1	-
8838	430657.51	2329340.40	Геодезический метод	0.1	-
8839	430655.88	2329338.55	Геодезический метод	0.1	-
8840	430653.73	2329336.41	Геодезический метод	0.1	-
8841	430651.80	2329334.96	Геодезический метод	0.1	-
8842	430651.57	2329334.89	Геодезический метод	0.1	-
8843	430644.60	2329335.22	Геодезический метод	0.1	-
8844	430643.23	2329335.24	Геодезический метод	0.1	-
8845	430639.05	2329335.15	Геодезический метод	0.1	-
8846	430638.70	2329335.38	Геодезический метод	0.1	-
8847	430638.12	2329336.43	Геодезический метод	0.1	-
8848	430637.13	2329338.23	Геодезический метод	0.1	-
8849	430637.01	2329346.38	Геодезический метод	0.1	-
8850	430637.01	2329353.17	Геодезический метод	0.1	-
8851	430637.10	2329354.62	Геодезический метод	0.1	-
8852	430637.24	2329356.87	Геодезический метод	0.1	-
8853	430637.32	2329358.17	Геодезический метод	0.1	-

## 2. Сведения о характерных точках границ объекта

Обозначение характерных точек границ	Координаты, м		Метод определения координат характерной точки	Средняя квадратическая погрешность положения характерной точки (Mt), м	Описание обозначения точки на местности (при наличии)
	X	Y			
1	2	3	4	5	6
8854	430638.17	2329363.36	Геодезический метод	0.1	-
8855	430639.87	2329366.00	Геодезический метод	0.1	-
8856	430644.48	2329369.96	Геодезический метод	0.1	-
8857	430647.98	2329372.03	Геодезический метод	0.1	-
8858	430650.53	2329373.54	Геодезический метод	0.1	-
8859	430654.11	2329375.66	Геодезический метод	0.1	-
8860	430656.44	2329377.60	Геодезический метод	0.1	-
8861	430663.32	2329375.83	Геодезический метод	0.1	-
8862	430664.61	2329374.86	Геодезический метод	0.1	-
8863	430666.33	2329374.59	Геодезический метод	0.1	-
8864	430668.82	2329375.56	Геодезический метод	0.1	-
8865	430670.54	2329376.76	Геодезический метод	0.1	-
8866	430671.77	2329378.62	Геодезический метод	0.1	-
8867	430674.39	2329382.41	Геодезический метод	0.1	-
8868	430677.34	2329386.43	Геодезический метод	0.1	-
8869	430676.75	2329383.39	Геодезический метод	0.1	-
8870	430675.79	2329379.46	Геодезический метод	0.1	-
8871	430674.31	2329375.36	Геодезический метод	0.1	-
8872	430672.16	2329372.22	Геодезический метод	0.1	-
8873	430670.32	2329371.22	Геодезический метод	0.1	-
8874	430668.31	2329370.87	Геодезический метод	0.1	-
8875	430665.58	2329370.11	Геодезический метод	0.1	-
8876	430664.93	2329368.66	Геодезический метод	0.1	-
8877	430665.42	2329365.49	Геодезический метод	0.1	-
8878	430666.35	2329360.78	Геодезический метод	0.1	-
8879	430666.34	2329349.81	Геодезический метод	0.1	-

## 2. Сведения о характерных точках границ объекта

Обозначение характерных точек границ	Координаты, м		Метод определения координат характерной точки	Средняя квадратическая погрешность положения характерной точки (Mt), м	Описание обозначения точки на местности (при наличии)
	X	Y			
1	2	3	4	5	6
8880	430666.67	2329343.06	Геодезический метод	0.1	-
8881	430667.42	2329341.30	Геодезический метод	0.1	-
8882	430668.05	2329339.86	Геодезический метод	0.1	-
8883	430669.21	2329337.24	Геодезический метод	0.1	-
8884	430668.51	2329334.10	Геодезический метод	0.1	-
8885	430668.25	2329332.92	Геодезический метод	0.1	-
8886	430667.78	2329330.84	Геодезический метод	0.1	-
8887	430664.89	2329329.90	Геодезический метод	0.1	-
8888	430663.04	2329327.89	Геодезический метод	0.1	-
8889	430660.94	2329324.39	Геодезический метод	0.1	-
8890	430660.88	2329323.65	Геодезический метод	0.1	-
8891	430680.92	2329320.62	Геодезический метод	0.1	-
8892	430688.27	2329319.84	Геодезический метод	0.1	-
8893	430700.17	2329318.57	Геодезический метод	0.1	-
8894	430748.45	2329301.63	Геодезический метод	0.1	-
8895	430765.95	2329293.71	Геодезический метод	0.1	-
8896	430772.49	2329290.75	Геодезический метод	0.1	-
8897	430774.55	2329289.82	Геодезический метод	0.1	-
8898	430780.01	2329330.14	Геодезический метод	0.1	-
8899	430780.54	2329334.00	Геодезический метод	0.1	-
8900	430781.66	2329352.45	Геодезический метод	0.1	-
8901	430782.01	2329354.63	Геодезический метод	0.1	-
8902	430783.48	2329364.81	Геодезический метод	0.1	-
8903	430788.68	2329400.83	Геодезический метод	0.1	-
8904	430801.06	2329492.90	Геодезический метод	0.1	-
8905	430823.57	2329660.20	Геодезический метод	0.1	-

## 2. Сведения о характерных точках границ объекта

Обозначение характерных точек границ	Координаты, м		Метод определения координат характерной точки	Средняя квадратическая погрешность положения характерной точки (Mt), м	Описание обозначения точки на местности (при наличии)
	X	Y			
1	2	3	4	5	6
8906	430824.08	2329664.04	Геодезический метод	0.1	-
8907	430834.40	2329740.71	Геодезический метод	0.1	-
8908	430838.76	2329771.56	Геодезический метод	0.1	-
8909	430840.43	2329783.42	Геодезический метод	0.1	-
8910	430846.78	2329817.39	Геодезический метод	0.1	-
8911	430861.39	2329884.86	Геодезический метод	0.1	-
8912	430872.98	2329935.18	Геодезический метод	0.1	-
8913	430877.26	2329948.04	Геодезический метод	0.1	-
8914	430887.42	2329978.52	Геодезический метод	0.1	-
8915	430889.49	2329986.62	Геодезический метод	0.1	-
8916	430891.23	2330002.02	Геодезический метод	0.1	-
8917	430894.73	2330043.61	Геодезический метод	0.1	-
8918	430895.44	2330051.76	Геодезический метод	0.1	-
8919	430902.94	2330053.46	Геодезический метод	0.1	-
8920	430935.03	2330060.74	Геодезический метод	0.1	-
8921	430945.13	2330062.68	Геодезический метод	0.1	-
8922	430965.57	2330067.31	Геодезический метод	0.1	-
8923	430966.69	2330070.52	Геодезический метод	0.1	-
8924	430981.93	2330065.21	Геодезический метод	0.1	-
8925	430985.67	2330079.32	Геодезический метод	0.1	-
8926	431067.62	2330058.53	Геодезический метод	0.1	-
8927	431072.64	2330077.47	Геодезический метод	0.1	-
8928	431069.79	2330082.99	Геодезический метод	0.1	-
8929	431064.92	2330079.70	Геодезический метод	0.1	-
8930	431059.22	2330080.10	Геодезический метод	0.1	-
8931	431033.11	2330082.54	Геодезический метод	0.1	-

## 2. Сведения о характерных точках границ объекта

Обозначение характерных точек границ	Координаты, м		Метод определения координат характерной точки	Средняя квадратическая погрешность положения характерной точки (Mt), м	Описание обозначения точки на местности (при наличии)
	X	Y			
1	2	3	4	5	6
8932	431033.70	2330087.99	Геодезический метод	0.1	-
8933	431019.96	2330089.27	Геодезический метод	0.1	-
8934	431003.34	2330090.82	Геодезический метод	0.1	-
8935	431002.96	2330090.86	Геодезический метод	0.1	-
8936	431003.08	2330091.47	Геодезический метод	0.1	-
8937	431003.93	2330095.93	Геодезический метод	0.1	-
8938	431004.22	2330097.47	Геодезический метод	0.1	-
8939	431005.02	2330101.67	Геодезический метод	0.1	-
8940	431007.03	2330112.14	Геодезический метод	0.1	-
8941	431007.73	2330115.88	Геодезический метод	0.1	-
8942	431007.77	2330116.07	Геодезический метод	0.1	-
8943	431008.30	2330118.78	Геодезический метод	0.1	-
8944	431014.55	2330151.53	Геодезический метод	0.1	-
8945	431018.19	2330150.98	Геодезический метод	0.1	-
8946	431040.33	2330147.68	Геодезический метод	0.1	-
8947	431039.61	2330176.83	Геодезический метод	0.1	-
8948	431050.72	2330251.84	Геодезический метод	0.1	-
8949	431122.90	2330556.22	Геодезический метод	0.1	-
8950	431135.87	2330609.95	Геодезический метод	0.1	-
8787	431176.52	2330757.95	Геодезический метод	0.1	-
8951	430849.80	2329934.36	Геодезический метод	0.1	-
8952	430851.91	2329934.65	Геодезический метод	0.1	-
8953	430853.77	2329935.38	Геодезический метод	0.1	-
8954	430855.81	2329937.02	Геодезический метод	0.1	-
8955	430858.13	2329940.02	Геодезический метод	0.1	-
8956	430861.12	2329942.98	Геодезический метод	0.1	-



## 2. Сведения о характерных точках границ объекта

Обозначение характерных точек границ	Координаты, м		Метод определения координат характерной точки	Средняя квадратическая погрешность положения характерной точки (Mt), м	Описание обозначения точки на местности (при наличии)
	X	Y			
1	2	3	4	5	6
8957	430863.59	2329946.23	Геодезический метод	0.1	-
8958	430866.08	2329949.90	Геодезический метод	0.1	-
8959	430868.82	2329954.69	Геодезический метод	0.1	-
8960	430871.44	2329957.89	Геодезический метод	0.1	-
8961	430872.92	2329960.39	Геодезический метод	0.1	-
8962	430874.54	2329963.15	Геодезический метод	0.1	-
8963	430875.59	2329964.98	Геодезический метод	0.1	-
8964	430877.44	2329969.57	Геодезический метод	0.1	-
8965	430879.75	2329976.22	Геодезический метод	0.1	-
8966	430875.19	2329978.55	Геодезический метод	0.1	-
8967	430873.35	2329978.17	Геодезический метод	0.1	-
8968	430871.55	2329978.68	Геодезический метод	0.1	-
8969	430869.34	2329980.54	Геодезический метод	0.1	-
8970	430868.77	2329982.67	Геодезический метод	0.1	-
8971	430868.76	2329984.97	Геодезический метод	0.1	-
8972	430868.91	2329988.02	Геодезический метод	0.1	-
8973	430869.38	2329990.63	Геодезический метод	0.1	-
8974	430869.45	2329991.18	Геодезический метод	0.1	-
8975	430869.84	2329994.13	Геодезический метод	0.1	-
8976	430869.69	2329996.78	Геодезический метод	0.1	-
8977	430868.68	2330000.63	Геодезический метод	0.1	-
8978	430867.05	2330003.42	Геодезический метод	0.1	-
8979	430865.73	2330005.24	Геодезический метод	0.1	-
8980	430864.06	2330005.87	Геодезический метод	0.1	-
8981	430862.77	2330005.67	Геодезический метод	0.1	-
8982	430861.64	2330004.78	Геодезический метод	0.1	-

2. Сведения о характерных точках границ объекта					
Обозначение характерных точек границ	Координаты, м		Метод определения координат характерной точки	Средняя квадратическая погрешность положения характерной точки (Mt), м	Описание обозначения точки на местности (при наличии)
	X	Y			
1	2	3	4	5	6
8983	430859.06	2330000.55	Геодезический метод	0.1	-
8984	430856.84	2329998.17	Геодезический метод	0.1	-
8985	430852.98	2329992.61	Геодезический метод	0.1	-
8986	430852.44	2329991.82	Геодезический метод	0.1	-
8987	430849.67	2329986.58	Геодезический метод	0.1	-
8988	430847.09	2329982.23	Геодезический метод	0.1	-
8989	430844.44	2329979.34	Геодезический метод	0.1	-
8990	430841.75	2329978.17	Геодезический метод	0.1	-
8991	430839.29	2329976.46	Геодезический метод	0.1	-
8992	430821.83	2329953.93	Геодезический метод	0.1	-
8993	430816.83	2329947.42	Геодезический метод	0.1	-
8994	430813.52	2329943.53	Геодезический метод	0.1	-
8995	430810.98	2329941.35	Геодезический метод	0.1	-
8996	430807.94	2329938.32	Геодезический метод	0.1	-
8997	430804.04	2329933.64	Геодезический метод	0.1	-
8998	430799.42	2329928.06	Геодезический метод	0.1	-
8999	430794.17	2329919.38	Геодезический метод	0.1	-
9000	430791.27	2329915.74	Геодезический метод	0.1	-
9001	430788.19	2329911.02	Геодезический метод	0.1	-
9002	430785.45	2329906.55	Геодезический метод	0.1	-
9003	430784.77	2329902.58	Геодезический метод	0.1	-
9004	430785.49	2329899.36	Геодезический метод	0.1	-
9005	430787.83	2329896.05	Геодезический метод	0.1	-
9006	430790.95	2329893.52	Геодезический метод	0.1	-
9007	430793.90	2329890.25	Геодезический метод	0.1	-
9008	430797.41	2329887.22	Геодезический метод	0.1	-

## 2. Сведения о характерных точках границ объекта

Обозначение характерных точек границ	Координаты, м		Метод определения координат характерной точки	Средняя квадратическая погрешность положения характерной точки (Mt), м	Описание обозначения точки на местности (при наличии)
	X	Y			
1	2	3	4	5	6
9009	430800.98	2329882.91	Геодезический метод	0.1	-
9010	430802.65	2329879.90	Геодезический метод	0.1	-
9011	430803.24	2329878.59	Геодезический метод	0.1	-
9012	430804.53	2329877.10	Геодезический метод	0.1	-
9013	430807.03	2329875.89	Геодезический метод	0.1	-
9014	430809.39	2329875.70	Геодезический метод	0.1	-
9015	430812.05	2329876.10	Геодезический метод	0.1	-
9016	430814.62	2329876.04	Геодезический метод	0.1	-
9017	430816.90	2329875.72	Геодезический метод	0.1	-
9018	430818.73	2329875.63	Геодезический метод	0.1	-
9019	430819.84	2329876.18	Геодезический метод	0.1	-
9020	430820.44	2329877.37	Геодезический метод	0.1	-
9021	430820.68	2329879.24	Геодезический метод	0.1	-
9022	430820.23	2329881.03	Геодезический метод	0.1	-
9023	430820.29	2329883.67	Геодезический метод	0.1	-
9024	430821.11	2329886.47	Геодезический метод	0.1	-
9025	430825.66	2329893.36	Геодезический метод	0.1	-
9026	430836.67	2329907.75	Геодезический метод	0.1	-
9027	430839.52	2329910.45	Геодезический метод	0.1	-
9028	430841.65	2329912.51	Геодезический метод	0.1	-
9029	430843.14	2329915.07	Геодезический метод	0.1	-
9030	430845.27	2329919.70	Геодезический метод	0.1	-
9031	430847.32	2329924.06	Геодезический метод	0.1	-
9032	430847.69	2329926.01	Геодезический метод	0.1	-
9033	430847.52	2329929.40	Геодезический метод	0.1	-
9034	430846.78	2329930.79	Геодезический метод	0.1	-

## 2. Сведения о характерных точках границ объекта

Обозначение характерных точек границ	Координаты, м		Метод определения координат характерной точки	Средняя квадратическая погрешность положения характерной точки (Mt), м	Описание обозначения точки на местности (при наличии)
	X	Y			
1	2	3	4	5	6
9035	430846.65	2329932.35	Геодезический метод	0.1	-
9036	430847.67	2329933.93	Геодезический метод	0.1	-
8951	430849.80	2329934.36	Геодезический метод	0.1	-
9037	430727.79	2329549.26	Геодезический метод	0.1	-
9038	430726.17	2329529.83	Геодезический метод	0.1	-
9039	430724.14	2329526.43	Геодезический метод	0.1	-
9040	430717.16	2329527.02	Геодезический метод	0.1	-
9041	430715.21	2329503.60	Геодезический метод	0.1	-
9042	430730.66	2329502.30	Геодезический метод	0.1	-
9043	430727.87	2329468.92	Геодезический метод	0.1	-
9044	430775.47	2329464.05	Геодезический метод	0.1	-
9045	430779.52	2329504.08	Геодезический метод	0.1	-
9046	430788.93	2329503.22	Геодезический метод	0.1	-
9047	430792.34	2329542.04	Геодезический метод	0.1	-
9037	430727.79	2329549.26	Геодезический метод	0.1	-
9048	430792.37	2329868.73	Геодезический метод	0.1	-
9049	430789.96	2329871.42	Геодезический метод	0.1	-
9050	430785.81	2329875.22	Геодезический метод	0.1	-
9051	430781.42	2329879.31	Геодезический метод	0.1	-
9052	430778.27	2329881.23	Геодезический метод	0.1	-
9053	430774.17	2329883.48	Геодезический метод	0.1	-
9054	430770.82	2329884.19	Геодезический метод	0.1	-
9055	430767.86	2329883.12	Геодезический метод	0.1	-
9056	430764.45	2329880.11	Геодезический метод	0.1	-
9057	430757.80	2329871.78	Геодезический метод	0.1	-
9058	430747.29	2329857.19	Геодезический метод	0.1	-

## 2. Сведения о характерных точках границ объекта

Обозначение характерных точек границ	Координаты, м		Метод определения координат характерной точки	Средняя квадратическая погрешность положения характерной точки (Mt), м	Описание обозначения точки на местности (при наличии)
	X	Y			
1	2	3	4	5	6
9059	430745.95	2329853.73	Геодезический метод	0.1	-
9060	430744.43	2329850.42	Геодезический метод	0.1	-
9061	430738.04	2329842.14	Геодезический метод	0.1	-
9062	430734.53	2329836.96	Геодезический метод	0.1	-
9063	430729.91	2329830.35	Геодезический метод	0.1	-
9064	430724.95	2329824.90	Геодезический метод	0.1	-
9065	430721.28	2329819.39	Геодезический метод	0.1	-
9066	430718.64	2329815.32	Геодезический метод	0.1	-
9067	430716.56	2329810.60	Геодезический метод	0.1	-
9068	430713.88	2329805.93	Геодезический метод	0.1	-
9069	430710.98	2329801.05	Геодезический метод	0.1	-
9070	430707.39	2329795.67	Геодезический метод	0.1	-
9071	430701.47	2329787.55	Геодезический метод	0.1	-
9072	430699.01	2329784.56	Геодезический метод	0.1	-
9073	430696.21	2329782.80	Геодезический метод	0.1	-
9074	430693.70	2329781.50	Геодезический метод	0.1	-
9075	430691.33	2329780.27	Геодезический метод	0.1	-
9076	430689.35	2329778.67	Геодезический метод	0.1	-
9077	430688.35	2329776.55	Геодезический метод	0.1	-
9078	430688.18	2329774.39	Геодезический метод	0.1	-
9079	430689.63	2329772.13	Геодезический метод	0.1	-
9080	430695.45	2329766.82	Геодезический метод	0.1	-
9081	430704.20	2329760.25	Геодезический метод	0.1	-
9082	430712.02	2329755.58	Геодезический метод	0.1	-
9083	430714.24	2329754.64	Геодезический метод	0.1	-
9084	430716.21	2329754.55	Геодезический метод	0.1	-

## 2. Сведения о характерных точках границ объекта

Обозначение характерных точек границ	Координаты, м		Метод определения координат характерной точки	Средняя квадратическая погрешность положения характерной точки (Mt), м	Описание обозначения точки на местности (при наличии)
	X	Y			
1	2	3	4	5	6
9085	430717.85	2329755.65	Геодезический метод	0.1	-
9086	430719.70	2329758.12	Геодезический метод	0.1	-
9087	430721.76	2329759.94	Геодезический метод	0.1	-
9088	430724.71	2329763.48	Геодезический метод	0.1	-
9089	430726.36	2329767.48	Геодезический метод	0.1	-
9090	430726.63	2329770.10	Геодезический метод	0.1	-
9091	430727.66	2329772.29	Геодезический метод	0.1	-
9092	430729.42	2329773.25	Геодезический метод	0.1	-
9093	430731.64	2329773.58	Геодезический метод	0.1	-
9094	430733.51	2329775.95	Геодезический метод	0.1	-
9095	430734.28	2329777.89	Геодезический метод	0.1	-
9096	430734.13	2329780.13	Геодезический метод	0.1	-
9097	430733.99	2329782.64	Геодезический метод	0.1	-
9098	430735.06	2329785.49	Геодезический метод	0.1	-
9099	430737.02	2329787.77	Геодезический метод	0.1	-
9100	430739.41	2329788.17	Геодезический метод	0.1	-
9101	430741.43	2329788.99	Геодезический метод	0.1	-
9102	430743.24	2329790.88	Геодезический метод	0.1	-
9103	430745.22	2329793.54	Геодезический метод	0.1	-
9104	430747.22	2329796.74	Геодезический метод	0.1	-
9105	430750.23	2329801.59	Геодезический метод	0.1	-
9106	430752.96	2329805.80	Геодезический метод	0.1	-
9107	430755.72	2329808.88	Геодезический метод	0.1	-
9108	430757.93	2329812.23	Геодезический метод	0.1	-
9109	430760.75	2329815.74	Геодезический метод	0.1	-
9110	430763.77	2329818.98	Геодезический метод	0.1	-

## 2. Сведения о характерных точках границ объекта

Обозначение характерных точек границ	Координаты, м		Метод определения координат характерной точки	Средняя квадратическая погрешность положения характерной точки (Mt), м	Описание обозначения точки на местности (при наличии)
	X	Y			
1	2	3	4	5	6
9111	430765.95	2329823.06	Геодезический метод	0.1	-
9112	430766.51	2329826.20	Геодезический метод	0.1	-
9113	430769.20	2329830.00	Геодезический метод	0.1	-
9114	430771.61	2329833.18	Геодезический метод	0.1	-
9115	430774.56	2329836.85	Геодезический метод	0.1	-
9116	430777.16	2329841.46	Геодезический метод	0.1	-
9117	430780.30	2329843.79	Геодезический метод	0.1	-
9118	430781.62	2329848.74	Геодезический метод	0.1	-
9119	430783.09	2329851.82	Геодезический метод	0.1	-
9120	430783.93	2329855.33	Геодезический метод	0.1	-
9121	430786.77	2329856.90	Геодезический метод	0.1	-
9122	430788.60	2329859.17	Геодезический метод	0.1	-
9123	430790.29	2329861.46	Геодезический метод	0.1	-
9124	430791.74	2329864.02	Геодезический метод	0.1	-
9125	430792.39	2329866.36	Геодезический метод	0.1	-
9048	430792.37	2329868.73	Геодезический метод	0.1	-
9126	430701.96	2329732.32	Геодезический метод	0.1	-
9127	430700.54	2329735.10	Геодезический метод	0.1	-
9128	430697.67	2329737.56	Геодезический метод	0.1	-
9129	430690.94	2329741.24	Геодезический метод	0.1	-
9130	430686.37	2329743.65	Геодезический метод	0.1	-
9131	430683.03	2329744.84	Геодезический метод	0.1	-
9132	430679.16	2329744.90	Геодезический метод	0.1	-
9133	430676.80	2329742.78	Геодезический метод	0.1	-
9134	430673.42	2329736.63	Геодезический метод	0.1	-
9135	430671.96	2329734.88	Геодезический метод	0.1	-

## 2. Сведения о характерных точках границ объекта

Обозначение характерных точек границ	Координаты, м		Метод определения координат характерной точки	Средняя квадратическая погрешность положения характерной точки (Mt), м	Описание обозначения точки на местности (при наличии)
	X	Y			
1	2	3	4	5	6
9136	430670.14	2329733.75	Геодезический метод	0.1	-
9137	430668.59	2329732.81	Геодезический метод	0.1	-
9138	430667.46	2329731.91	Геодезический метод	0.1	-
9139	430666.66	2329731.08	Геодезический метод	0.1	-
9140	430666.79	2329729.57	Геодезический метод	0.1	-
9141	430667.69	2329727.29	Геодезический метод	0.1	-
9142	430669.12	2329725.99	Геодезический метод	0.1	-
9143	430669.59	2329724.67	Геодезический метод	0.1	-
9144	430664.95	2329710.10	Геодезический метод	0.1	-
9145	430657.06	2329684.39	Геодезический метод	0.1	-
9146	430651.39	2329660.67	Геодезический метод	0.1	-
9147	430650.78	2329658.09	Геодезический метод	0.1	-
9148	430650.83	2329655.30	Геодезический метод	0.1	-
9149	430652.18	2329653.73	Геодезический метод	0.1	-
9150	430654.62	2329652.18	Геодезический метод	0.1	-
9151	430659.59	2329650.84	Геодезический метод	0.1	-
9152	430670.30	2329647.38	Геодезический метод	0.1	-
9153	430673.35	2329646.95	Геодезический метод	0.1	-
9154	430676.33	2329647.88	Геодезический метод	0.1	-
9155	430677.80	2329650.20	Геодезический метод	0.1	-
9156	430679.08	2329653.81	Геодезический метод	0.1	-
9157	430680.04	2329661.66	Геодезический метод	0.1	-
9158	430680.81	2329668.55	Геодезический метод	0.1	-
9159	430681.76	2329673.54	Геодезический метод	0.1	-
9160	430683.56	2329680.86	Геодезический метод	0.1	-
9161	430686.75	2329691.10	Геодезический метод	0.1	-



## 2. Сведения о характерных точках границ объекта

Обозначение характерных точек границ	Координаты, м		Метод определения координат характерной точки	Средняя квадратическая погрешность положения характерной точки (Mt), м	Описание обозначения точки на местности (при наличии)
	X	Y			
1	2	3	4	5	6
9162	430699.32	2329722.24	Геодезический метод	0.1	-
9163	430701.07	2329725.57	Геодезический метод	0.1	-
9164	430702.06	2329729.19	Геодезический метод	0.1	-
9126	430701.96	2329732.32	Геодезический метод	0.1	-
9165	437227.35	2325910.83	Геодезический метод	0.1	-
9166	437239.72	2325907.57	Геодезический метод	0.1	-
9167	437237.59	2325911.30	Геодезический метод	0.1	-
9168	437250.68	2325965.92	Геодезический метод	0.1	-
9169	437256.07	2325988.39	Геодезический метод	0.1	-
9170	437265.36	2326013.27	Геодезический метод	0.1	-
9171	437281.69	2326058.80	Геодезический метод	0.1	-
9172	437286.44	2326072.05	Геодезический метод	0.1	-
9173	437345.54	2326215.50	Геодезический метод	0.1	-
9174	437535.91	2326175.16	Геодезический метод	0.1	-
9175	437795.82	2326010.87	Геодезический метод	0.1	-
9176	437982.33	2325831.61	Геодезический метод	0.1	-
9177	438004.23	2325808.69	Геодезический метод	0.1	-
9178	438160.41	2325645.18	Геодезический метод	0.1	-
9179	438045.03	2325653.70	Геодезический метод	0.1	-
9180	438164.38	2325610.35	Геодезический метод	0.1	-
9181	438180.49	2325609.32	Геодезический метод	0.1	-
9182	438184.64	2325609.06	Геодезический метод	0.1	-
9183	438185.29	2325609.02	Геодезический метод	0.1	-
9184	438186.01	2325614.57	Геодезический метод	0.1	-
9185	438196.52	2325607.45	Геодезический метод	0.1	-
9186	438197.76	2325600.76	Геодезический метод	0.1	-

## 2. Сведения о характерных точках границ объекта

Обозначение характерных точек границ	Координаты, м		Метод определения координат характерной точки	Средняя квадратическая погрешность положения характерной точки (Mt), м	Описание обозначения точки на местности (при наличии)
	X	Y			
1	2	3	4	5	6
9187	438201.89	2325597.32	Геодезический метод	0.1	-
9188	438229.48	2325561.92	Геодезический метод	0.1	-
9189	438237.43	2325551.73	Геодезический метод	0.1	-
9190	438232.00	2325542.51	Геодезический метод	0.1	-
9191	438232.06	2325534.60	Геодезический метод	0.1	-
9192	438234.18	2325534.21	Геодезический метод	0.1	-
9193	438243.49	2325531.89	Геодезический метод	0.1	-
9194	438250.90	2325528.92	Геодезический метод	0.1	-
9195	438256.62	2325525.75	Геодезический метод	0.1	-
9196	438261.91	2325520.67	Геодезический метод	0.1	-
9197	438273.55	2325505.85	Геодезический метод	0.1	-
9198	438291.54	2325474.31	Геодезический метод	0.1	-
9199	438307.70	2325445.65	Геодезический метод	0.1	-
9200	438306.29	2325444.92	Геодезический метод	0.1	-
9201	438297.63	2325440.42	Геодезический метод	0.1	-
9202	438286.71	2325434.75	Геодезический метод	0.1	-
9203	438255.23	2325418.40	Геодезический метод	0.1	-
9204	438251.57	2325425.43	Геодезический метод	0.1	-
9205	438239.45	2325438.23	Геодезический метод	0.1	-
9206	438237.49	2325436.84	Геодезический метод	0.1	-
9207	438236.07	2325435.46	Геодезический метод	0.1	-
9208	438220.49	2325441.06	Геодезический метод	0.1	-
9209	438222.71	2325451.48	Геодезический метод	0.1	-
9210	438226.71	2325459.94	Геодезический метод	0.1	-
9211	438225.74	2325460.30	Геодезический метод	0.1	-
9212	438221.46	2325461.89	Геодезический метод	0.1	-

## 2. Сведения о характерных точках границ объекта

Обозначение характерных точек границ	Координаты, м		Метод определения координат характерной точки	Средняя квадратическая погрешность положения характерной точки (Mt), м	Описание обозначения точки на местности (при наличии)
	X	Y			
1	2	3	4	5	6
9213	438203.67	2325468.51	Геодезический метод	0.1	-
9214	438172.37	2325454.54	Геодезический метод	0.1	-
9215	438173.28	2325453.28	Геодезический метод	0.1	-
9216	438178.24	2325449.48	Геодезический метод	0.1	-
9217	438179.07	2325448.73	Геодезический метод	0.1	-
9218	438180.00	2325447.90	Геодезический метод	0.1	-
9219	438181.27	2325448.11	Геодезический метод	0.1	-
9220	438182.02	2325448.23	Геодезический метод	0.1	-
9221	438182.97	2325447.96	Геодезический метод	0.1	-
9222	438183.56	2325447.63	Геодезический метод	0.1	-
9223	438184.51	2325447.46	Геодезический метод	0.1	-
9224	438185.74	2325447.26	Геодезический метод	0.1	-
9225	438186.23	2325447.00	Геодезический метод	0.1	-
9226	438186.83	2325447.27	Геодезический метод	0.1	-
9227	438187.82	2325447.60	Геодезический метод	0.1	-
9228	438189.51	2325448.33	Геодезический метод	0.1	-
9229	438190.97	2325449.28	Геодезический метод	0.1	-
9230	438191.90	2325449.93	Геодезический метод	0.1	-
9231	438192.73	2325450.51	Геодезический метод	0.1	-
9232	438193.62	2325450.76	Геодезический метод	0.1	-
9233	438194.25	2325450.61	Геодезический метод	0.1	-
9234	438195.01	2325450.27	Геодезический метод	0.1	-
9235	438195.75	2325450.01	Геодезический метод	0.1	-
9236	438198.38	2325449.28	Геодезический метод	0.1	-
9237	438199.35	2325448.55	Геодезический метод	0.1	-
9238	438200.39	2325447.82	Геодезический метод	0.1	-

## 2. Сведения о характерных точках границ объекта

Обозначение характерных точек границ	Координаты, м		Метод определения координат характерной точки	Средняя квадратическая погрешность положения характерной точки (Mt), м	Описание обозначения точки на местности (при наличии)
	X	Y			
1	2	3	4	5	6
9239	438201.36	2325446.84	Геодезический метод	0.1	-
9240	438202.04	2325445.98	Геодезический метод	0.1	-
9241	438202.75	2325444.87	Геодезический метод	0.1	-
9242	438203.42	2325443.34	Геодезический метод	0.1	-
9243	438203.90	2325442.72	Геодезический метод	0.1	-
9244	438204.71	2325442.46	Геодезический метод	0.1	-
9245	438205.67	2325441.27	Геодезический метод	0.1	-
9246	438205.83	2325440.64	Геодезический метод	0.1	-
9247	438205.68	2325440.43	Геодезический метод	0.1	-
9248	438205.21	2325440.86	Геодезический метод	0.1	-
9249	438204.51	2325441.62	Геодезический метод	0.1	-
9250	438203.88	2325441.70	Геодезический метод	0.1	-
9251	438203.35	2325441.29	Геодезический метод	0.1	-
9252	438203.25	2325440.34	Геодезический метод	0.1	-
9253	438203.65	2325439.41	Геодезический метод	0.1	-
9254	438204.61	2325438.05	Геодезический метод	0.1	-
9255	438205.47	2325435.95	Геодезический метод	0.1	-
9256	438206.70	2325433.80	Геодезический метод	0.1	-
9257	438207.71	2325432.30	Геодезический метод	0.1	-
9258	438209.39	2325429.79	Геодезический метод	0.1	-
9259	438210.24	2325428.99	Геодезический метод	0.1	-
9260	438211.38	2325428.72	Геодезический метод	0.1	-
9261	438212.52	2325427.99	Геодезический метод	0.1	-
9262	438213.92	2325427.45	Геодезический метод	0.1	-
9263	438214.89	2325426.94	Геодезический метод	0.1	-
9264	438215.58	2325426.00	Геодезический метод	0.1	-

## 2. Сведения о характерных точках границ объекта

Обозначение характерных точек границ	Координаты, м		Метод определения координат характерной точки	Средняя квадратическая погрешность положения характерной точки (Mt), м	Описание обозначения точки на местности (при наличии)
	X	Y			
1	2	3	4	5	6
9265	438216.15	2325425.08	Геодезический метод	0.1	-
9266	438217.02	2325424.59	Геодезический метод	0.1	-
9267	438218.26	2325424.89	Геодезический метод	0.1	-
9268	438219.16	2325425.50	Геодезический метод	0.1	-
9269	438219.98	2325425.94	Геодезический метод	0.1	-
9270	438220.95	2325426.62	Геодезический метод	0.1	-
9271	438221.78	2325427.34	Геодезический метод	0.1	-
9272	438222.35	2325427.85	Геодезический метод	0.1	-
9273	438223.77	2325428.38	Геодезический метод	0.1	-
9274	438225.30	2325428.95	Геодезический метод	0.1	-
9275	438226.42	2325430.15	Геодезический метод	0.1	-
9276	438226.78	2325430.57	Геодезический метод	0.1	-
9277	438227.39	2325430.70	Геодезический метод	0.1	-
9278	438227.94	2325430.51	Геодезический метод	0.1	-
9279	438228.49	2325429.47	Геодезический метод	0.1	-
9280	438229.57	2325429.09	Геодезический метод	0.1	-
9281	438230.71	2325429.38	Геодезический метод	0.1	-
9282	438231.84	2325429.75	Геодезический метод	0.1	-
9283	438232.81	2325430.54	Геодезический метод	0.1	-
9284	438233.75	2325431.47	Геодезический метод	0.1	-
9285	438234.23	2325432.34	Геодезический метод	0.1	-
9286	438234.99	2325433.24	Геодезический метод	0.1	-
9287	438235.84	2325433.35	Геодезический метод	0.1	-
9288	438236.87	2325433.54	Геодезический метод	0.1	-
9289	438237.66	2325434.30	Геодезический метод	0.1	-
9290	438238.80	2325434.55	Геодезический метод	0.1	-

## 2. Сведения о характерных точках границ объекта

Обозначение характерных точек границ	Координаты, м		Метод определения координат характерной точки	Средняя квадратическая погрешность положения характерной точки (Mt), м	Описание обозначения точки на местности (при наличии)
	X	Y			
1	2	3	4	5	6
9291	438239.10	2325434.09	Геодезический метод	0.1	-
9292	438238.84	2325433.28	Геодезический метод	0.1	-
9293	438238.70	2325432.34	Геодезический метод	0.1	-
9294	438239.01	2325431.69	Геодезический метод	0.1	-
9295	438239.50	2325431.30	Геодезический метод	0.1	-
9296	438240.01	2325430.89	Геодезический метод	0.1	-
9297	438240.75	2325430.81	Геодезический метод	0.1	-
9298	438241.21	2325430.66	Геодезический метод	0.1	-
9299	438241.82	2325429.83	Геодезический метод	0.1	-
9300	438242.55	2325429.28	Геодезический метод	0.1	-
9301	438243.22	2325429.17	Геодезический метод	0.1	-
9302	438244.00	2325429.29	Геодезический метод	0.1	-
9303	438244.91	2325429.09	Геодезический метод	0.1	-
9304	438245.57	2325428.61	Геодезический метод	0.1	-
9305	438245.87	2325428.11	Геодезический метод	0.1	-
9306	438246.07	2325427.44	Геодезический метод	0.1	-
9307	438246.05	2325426.28	Геодезический метод	0.1	-
9308	438246.20	2325425.46	Геодезический метод	0.1	-
9309	438246.54	2325424.64	Геодезический метод	0.1	-
9310	438246.51	2325423.55	Геодезический метод	0.1	-
9311	438246.24	2325422.78	Геодезический метод	0.1	-
9312	438246.29	2325421.76	Геодезический метод	0.1	-
9313	438246.16	2325420.95	Геодезический метод	0.1	-
9314	438245.83	2325420.33	Геодезический метод	0.1	-
9315	438245.47	2325419.90	Геодезический метод	0.1	-
9316	438245.09	2325420.02	Геодезический метод	0.1	-

## 2. Сведения о характерных точках границ объекта

Обозначение характерных точек границ	Координаты, м		Метод определения координат характерной точки	Средняя квадратическая погрешность положения характерной точки (Mt), м	Описание обозначения точки на местности (при наличии)
	X	Y			
1	2	3	4	5	6
9317	438245.17	2325420.61	Геодезический метод	0.1	-
9318	438245.08	2325421.04	Геодезический метод	0.1	-
9319	438244.55	2325421.20	Геодезический метод	0.1	-
9320	438243.87	2325420.83	Геодезический метод	0.1	-
9321	438243.32	2325419.71	Геодезический метод	0.1	-
9322	438242.64	2325417.99	Геодезический метод	0.1	-
9323	438242.53	2325411.62	Геодезический метод	0.1	-
9324	438242.48	2325409.65	Геодезический метод	0.1	-
9325	438242.40	2325407.82	Геодезический метод	0.1	-
9326	438242.34	2325405.10	Геодезический метод	0.1	-
9327	438243.23	2325403.99	Геодезический метод	0.1	-
9328	438244.73	2325401.69	Геодезический метод	0.1	-
9329	438245.33	2325399.92	Геодезический метод	0.1	-
9330	438245.56	2325398.08	Геодезический метод	0.1	-
9331	438245.35	2325397.13	Геодезический метод	0.1	-
9332	438245.95	2325395.46	Геодезический метод	0.1	-
9333	438247.41	2325392.96	Геодезический метод	0.1	-
9334	438248.27	2325390.57	Геодезический метод	0.1	-
9335	438248.69	2325389.09	Геодезический метод	0.1	-
9336	438297.12	2325416.15	Геодезический метод	0.1	-
9337	438317.81	2325427.71	Геодезический метод	0.1	-
9338	438320.31	2325429.82	Геодезический метод	0.1	-
9339	438320.80	2325430.23	Геодезический метод	0.1	-
9340	438322.94	2325432.03	Геодезический метод	0.1	-
9341	438324.75	2325434.65	Геодезический метод	0.1	-
9342	438328.16	2325436.71	Геодезический метод	0.1	-

## 2. Сведения о характерных точках границ объекта

Обозначение характерных точек границ	Координаты, м		Метод определения координат характерной точки	Средняя квадратическая погрешность положения характерной точки (Mt), м	Описание обозначения точки на местности (при наличии)
	X	Y			
1	2	3	4	5	6
9343	438331.91	2325436.11	Геодезический метод	0.1	-
9344	438334.87	2325436.15	Геодезический метод	0.1	-
9345	438355.20	2325445.53	Геодезический метод	0.1	-
9346	438367.32	2325448.51	Геодезический метод	0.1	-
9347	438369.01	2325448.44	Геодезический метод	0.1	-
9348	438376.40	2325448.14	Геодезический метод	0.1	-
9349	438386.98	2325446.72	Геодезический метод	0.1	-
9350	438398.52	2325443.60	Геодезический метод	0.1	-
9351	438409.74	2325439.04	Геодезический метод	0.1	-
9352	438524.75	2325350.40	Геодезический метод	0.1	-
9353	438564.96	2325388.90	Геодезический метод	0.1	-
9354	438649.10	2325419.06	Геодезический метод	0.1	-
9355	439023.75	2325746.08	Геодезический метод	0.1	-
9356	439035.90	2325763.54	Геодезический метод	0.1	-
9357	439087.40	2325748.38	Геодезический метод	0.1	-
9358	439093.88	2325774.12	Геодезический метод	0.1	-
9359	439106.89	2325865.60	Геодезический метод	0.1	-
9360	439152.85	2325932.95	Геодезический метод	0.1	-
9361	439171.52	2325952.17	Геодезический метод	0.1	-
9362	439280.02	2326091.84	Геодезический метод	0.1	-
9363	439299.32	2326116.70	Геодезический метод	0.1	-
9364	439338.07	2326162.67	Геодезический метод	0.1	-
9365	439359.12	2326186.82	Геодезический метод	0.1	-
9366	439334.67	2326214.02	Геодезический метод	0.1	-
9367	439332.56	2326219.62	Геодезический метод	0.1	-
9368	439303.60	2326187.22	Геодезический метод	0.1	-



## 2. Сведения о характерных точках границ объекта

Обозначение характерных точек границ	Координаты, м		Метод определения координат характерной точки	Средняя квадратическая погрешность положения характерной точки (Mt), м	Описание обозначения точки на местности (при наличии)
	X	Y			
1	2	3	4	5	6
9369	439287.43	2326210.06	Геодезический метод	0.1	-
9370	439276.98	2326224.82	Геодезический метод	0.1	-
9371	439191.92	2326344.94	Геодезический метод	0.1	-
9372	439178.94	2326352.75	Геодезический метод	0.1	-
9373	439169.51	2326338.37	Геодезический метод	0.1	-
9374	439176.87	2326335.34	Геодезический метод	0.1	-
9375	439249.94	2326224.75	Геодезический метод	0.1	-
9376	439255.94	2326215.68	Геодезический метод	0.1	-
9377	439268.00	2326197.42	Геодезический метод	0.1	-
9378	439284.34	2326172.69	Геодезический метод	0.1	-
9379	439065.50	2325951.22	Геодезический метод	0.1	-
9380	438972.45	2325891.91	Геодезический метод	0.1	-
9381	438920.59	2325858.85	Геодезический метод	0.1	-
9382	438631.90	2325674.83	Геодезический метод	0.1	-
9383	438589.60	2325647.87	Геодезический метод	0.1	-
9384	438148.04	2325874.80	Геодезический метод	0.1	-
9385	437976.65	2325962.88	Геодезический метод	0.1	-
9386	437974.91	2326016.60	Геодезический метод	0.1	-
9387	437930.16	2326055.16	Геодезический метод	0.1	-
9388	437881.59	2326049.95	Геодезический метод	0.1	-
9389	437567.91	2326241.15	Геодезический метод	0.1	-
9390	437366.88	2326297.35	Геодезический метод	0.1	-
9391	437355.88	2326300.42	Геодезический метод	0.1	-
9392	437354.99	2326300.67	Геодезический метод	0.1	-
9393	437348.92	2326302.37	Геодезический метод	0.1	-
9394	437328.33	2326240.88	Геодезический метод	0.1	-

## 2. Сведения о характерных точках границ объекта

Обозначение характерных точек границ	Координаты, м		Метод определения координат характерной точки	Средняя квадратическая погрешность положения характерной точки (Mt), м	Описание обозначения точки на местности (при наличии)
	X	Y			
1	2	3	4	5	6
9395	437320.06	2326243.46	Геодезический метод	0.1	-
9396	437310.01	2326218.26	Геодезический метод	0.1	-
9397	437300.69	2326193.68	Геодезический метод	0.1	-
9398	437292.24	2326168.79	Геодезический метод	0.1	-
9399	437284.67	2326143.61	Геодезический метод	0.1	-
9400	437277.99	2326118.19	Геодезический метод	0.1	-
9401	437264.51	2326063.00	Геодезический метод	0.1	-
9402	437254.92	2326023.72	Геодезический метод	0.1	-
9403	437244.74	2325982.06	Геодезический метод	0.1	-
9404	437230.60	2325924.13	Геодезический метод	0.1	-
9165	437227.35	2325910.83	Геодезический метод	0.1	-
9405	437227.20	2325910.68	Геодезический метод	0.1	-
9406	436984.86	2325970.16	Геодезический метод	0.1	-
9407	436981.10	2325955.20	Геодезический метод	0.1	-
9408	436995.89	2325952.10	Геодезический метод	0.1	-
9409	436993.83	2325943.45	Геодезический метод	0.1	-
9410	437007.25	2325937.26	Геодезический метод	0.1	-
9411	437001.81	2325910.53	Геодезический метод	0.1	-
9412	437000.94	2325906.28	Геодезический метод	0.1	-
9413	437015.55	2325905.55	Геодезический метод	0.1	-
9414	437029.31	2325903.69	Геодезический метод	0.1	-
9415	437049.95	2325898.93	Геодезический метод	0.1	-
9416	437072.17	2325892.98	Геодезический метод	0.1	-
9417	437089.24	2325887.03	Геодезический метод	0.1	-
9418	437096.65	2325882.92	Геодезический метод	0.1	-
9419	437101.67	2325879.88	Геодезический метод	0.1	-

## 2. Сведения о характерных точках границ объекта

Обозначение характерных точек границ	Координаты, м		Метод определения координат характерной точки	Средняя квадратическая погрешность положения характерной точки (Mt), м	Описание обозначения точки на местности (при наличии)
	X	Y			
1	2	3	4	5	6
9420	437109.08	2325873.66	Геодезический метод	0.1	-
9421	437120.49	2325862.04	Геодезический метод	0.1	-
9422	437180.93	2325800.46	Геодезический метод	0.1	-
9423	437193.22	2325787.94	Геодезический метод	0.1	-
9424	437195.46	2325785.64	Геодезический метод	0.1	-
9425	437201.50	2325779.44	Геодезический метод	0.1	-
9426	437196.96	2325740.31	Геодезический метод	0.1	-
9427	437176.93	2325663.09	Геодезический метод	0.1	-
9428	437169.65	2325635.05	Геодезический метод	0.1	-
9429	437159.40	2325636.76	Геодезический метод	0.1	-
9430	437141.10	2325645.69	Геодезический метод	0.1	-
9431	437129.04	2325660.80	Геодезический метод	0.1	-
9432	437114.10	2325673.57	Геодезический метод	0.1	-
9433	437067.21	2325681.38	Геодезический метод	0.1	-
9434	437056.03	2325683.24	Геодезический метод	0.1	-
9435	436977.52	2325696.33	Геодезический метод	0.1	-
9436	436988.27	2325745.82	Геодезический метод	0.1	-
9437	436946.51	2325754.89	Геодезический метод	0.1	-
9438	436979.65	2325907.46	Геодезический метод	0.1	-
9439	436977.05	2325907.66	Геодезический метод	0.1	-
9440	436962.11	2325909.78	Геодезический метод	0.1	-
9441	436952.77	2325911.37	Геодезический метод	0.1	-
9442	436948.02	2325890.04	Геодезический метод	0.1	-
9443	436946.10	2325881.42	Геодезический метод	0.1	-
9444	436939.61	2325852.31	Геодезический метод	0.1	-
9445	436933.94	2325822.89	Геодезический метод	0.1	-

## 2. Сведения о характерных точках границ объекта

Обозначение характерных точек границ	Координаты, м		Метод определения координат характерной точки	Средняя квадратическая погрешность положения характерной точки (Mt), м	Описание обозначения точки на местности (при наличии)
	X	Y			
1	2	3	4	5	6
9446	436932.53	2325815.66	Геодезический метод	0.1	-
9447	436931.07	2325808.18	Геодезический метод	0.1	-
9448	436922.58	2325766.25	Геодезический метод	0.1	-
9449	436922.36	2325765.09	Геодезический метод	0.1	-
9450	436920.02	2325765.57	Геодезический метод	0.1	-
9451	436903.69	2325768.74	Геодезический метод	0.1	-
9452	436901.15	2325769.23	Геодезический метод	0.1	-
9453	436900.23	2325764.94	Геодезический метод	0.1	-
9454	436896.75	2325748.63	Геодезический метод	0.1	-
9455	436892.32	2325727.74	Геодезический метод	0.1	-
9456	436891.31	2325722.69	Геодезический метод	0.1	-
9457	436889.56	2325713.96	Геодезический метод	0.1	-
9458	436888.94	2325710.89	Геодезический метод	0.1	-
9459	436881.39	2325673.83	Геодезический метод	0.1	-
9460	436674.61	2325698.58	Геодезический метод	0.1	-
9461	436675.39	2325677.20	Геодезический метод	0.1	-
9462	436681.42	2325510.85	Геодезический метод	0.1	-
9463	436678.63	2325467.65	Геодезический метод	0.1	-
9464	436679.65	2325422.11	Геодезический метод	0.1	-
9465	436748.47	2325428.21	Геодезический метод	0.1	-
9466	436732.61	2325479.11	Геодезический метод	0.1	-
9467	436725.62	2325671.71	Геодезический метод	0.1	-
9468	436877.26	2325653.55	Геодезический метод	0.1	-
9469	437026.21	2325635.72	Геодезический метод	0.1	-
9470	437058.93	2325630.21	Геодезический метод	0.1	-
9471	437129.21	2325618.36	Геодезический метод	0.1	-

## 2. Сведения о характерных точках границ объекта

Обозначение характерных точек границ	Координаты, м		Метод определения координат характерной точки	Средняя квадратическая погрешность положения характерной точки (Mt), м	Описание обозначения точки на местности (при наличии)
	X	Y			
1	2	3	4	5	6
9472	437163.81	2325612.53	Геодезический метод	0.1	-
9473	437171.52	2325611.23	Геодезический метод	0.1	-
9474	437151.99	2325459.11	Геодезический метод	0.1	-
9475	437186.75	2325458.99	Геодезический метод	0.1	-
9476	437208.43	2325458.61	Геодезический метод	0.1	-
9477	437233.10	2325458.17	Геодезический метод	0.1	-
9478	437239.78	2325456.94	Геодезический метод	0.1	-
9479	437219.38	2325522.40	Геодезический метод	0.1	-
9480	437217.01	2325618.49	Геодезический метод	0.1	-
9481	437223.32	2325642.83	Геодезический метод	0.1	-
9482	437247.03	2325734.20	Геодезический метод	0.1	-
9483	437261.46	2325789.79	Геодезический метод	0.1	-
9484	437223.24	2325828.74	Геодезический метод	0.1	-
9485	437214.74	2325817.13	Геодезический метод	0.1	-
9486	437210.75	2325819.33	Геодезический метод	0.1	-
9487	437207.02	2325821.39	Геодезический метод	0.1	-
9488	437208.08	2325827.85	Геодезический метод	0.1	-
9489	437211.05	2325843.08	Геодезический метод	0.1	-
9490	437211.85	2325846.60	Геодезический метод	0.1	-
9491	437214.50	2325858.21	Геодезический метод	0.1	-
9405	437227.20	2325910.68	Геодезический метод	0.1	-
9492	429707.44	2328412.75	Геодезический метод	0.1	-
9493	429546.50	2328445.10	Геодезический метод	0.1	-
9494	429696.11	2328389.71	Геодезический метод	0.1	-
9495	429774.90	2328370.95	Геодезический метод	0.1	-
9496	429867.72	2328362.09	Геодезический метод	0.1	-

## 2. Сведения о характерных точках границ объекта

Обозначение характерных точек границ	Координаты, м		Метод определения координат характерной точки	Средняя квадратическая погрешность положения характерной точки (Mt), м	Описание обозначения точки на местности (при наличии)
	X	Y			
1	2	3	4	5	6
9497	429868.65	2328364.13	Геодезический метод	0.1	-
9498	429832.81	2328380.77	Геодезический метод	0.1	-
9499	429787.55	2328396.31	Геодезический метод	0.1	-
9492	429707.44	2328412.75	Геодезический метод	0.1	-
9500	429475.35	2328461.56	Геодезический метод	0.1	-
9501	429338.39	2328491.51	Геодезический метод	0.1	-
9502	429420.41	2328433.30	Геодезический метод	0.1	-
9503	429546.28	2328445.13	Геодезический метод	0.1	-
9500	429475.35	2328461.56	Геодезический метод	0.1	-

## 3. Сведения о характерных точках части (частей) границы объекта

Обозначение характерных точек части границы	Координаты, м		Метод определения координат характерной точки	Средняя квадратическая погрешность положения характерной точки (Mt), м	Описание обозначения точки на местности (при наличии)
	X	Y			
1	2	3	4	5	6
-	-	-	-	-	-

### Раздел 3

#### Сведения о местоположении измененных (уточненных) границ объекта

1. Система координат -

2. Сведения о характерных точках границ объекта

Обозначение характерных точек границ	Существующие координаты, м		Измененные (уточненные) координаты, м		Метод определения координат характерной точки	Средняя квадратическая погрешность положения характерной точки (Mt), м	Описание обозначения точки на местности (при наличии)
	X	Y	X	Y			
1	2	3	4	5	6	7	8
-	-	-	-	-	-	-	

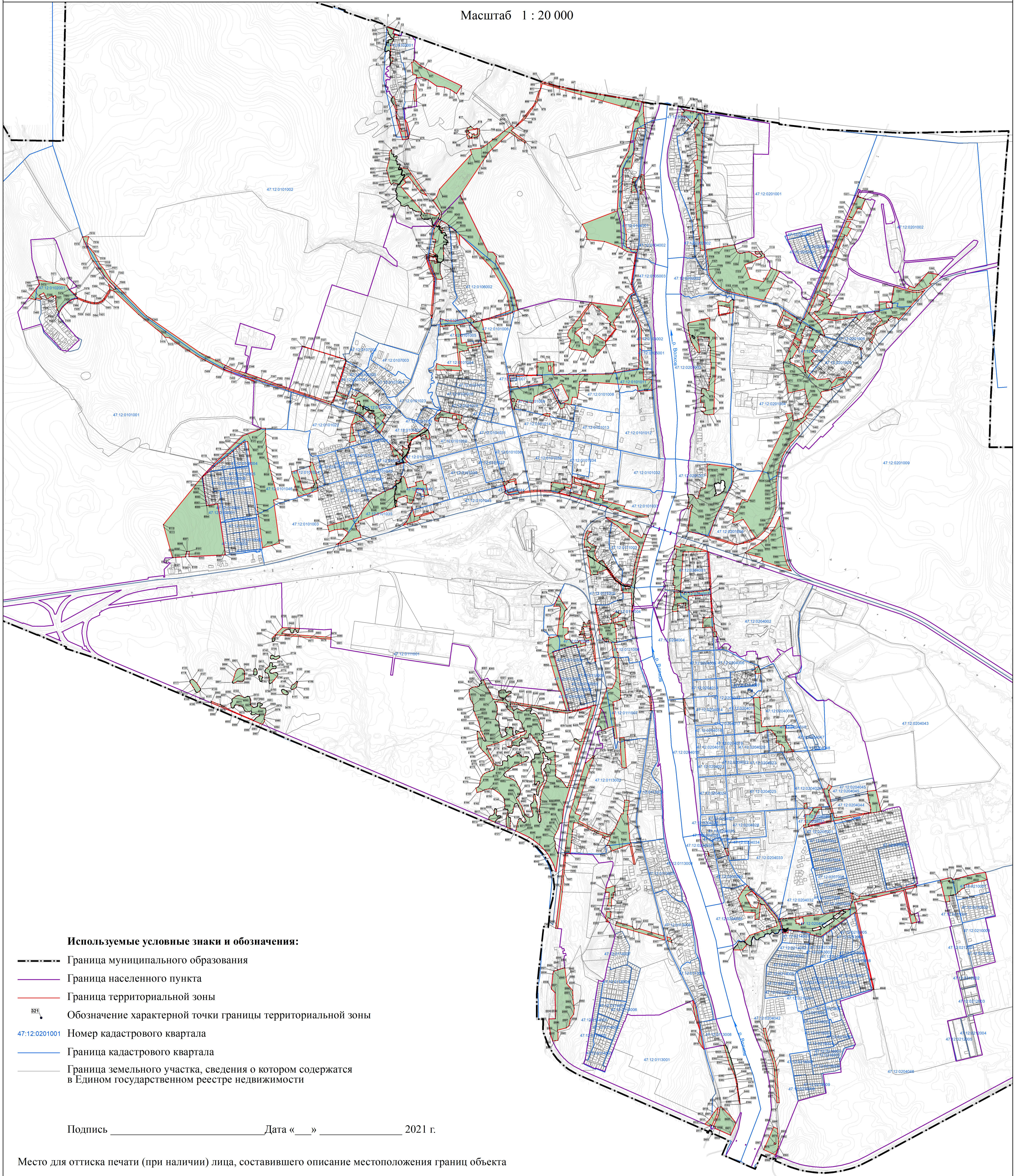
3. Сведения о характерных точках части (частей) границы объекта

Обозначение характерных точек части границы	Существующие координаты, м		Измененные (уточненные) координаты, м		Метод определения координат характерной точки	Средняя квадратическая погрешность положения характерной точки (Mt), м	Описание обозначения точки на местности (при наличии)
	X	Y	X	Y			
1	2	3	4	5	6	7	8
-	-	-	-	-	-	-	



План границ объекта

Масштаб 1 : 20 000



**Используемые условные знаки и обозначения:**

- Граница муниципального образования
- Граница населенного пункта
- Граница территориальной зоны
- Обозначение характерной точки границы территориальной зоны
- 47:12:0201001 Номер кадастрового квартала
- Граница кадастрового квартала
- Граница земельного участка, сведения о котором содержатся в Едином государственном реестре недвижимости

Подпись \_\_\_\_\_ Дата « \_\_\_\_ » \_\_\_\_\_ 2021 г.

Место для оттиска печати (при наличии) лица, составившего описание местоположения границ объекта



**Текстовое описание местоположения границ  
населенных пунктов, территориальных зон**

Прохождение границы		Описание прохождения границы
от точки	до точки	
1	2	3
1	2	-
2	3	-
3	4	-
4	5	-
5	6	-
6	7	-
7	8	-
8	9	-
9	10	-
10	11	-
11	12	-
12	13	-
13	14	-
14	15	-
15	16	-
16	17	-
17	18	-
18	19	-
19	20	-
20	21	-
21	22	-
22	23	-
23	24	-
24	25	-
25	26	-
26	27	-
27	28	-
28	29	-
29	30	-
30	31	-
31	32	-
32	33	-
33	34	-
34	35	-
35	36	-
36	37	-

**Текстовое описание местоположения границ  
населенных пунктов, территориальных зон**

Прохождение границы		Описание прохождения границы
от точки	до точки	
1	2	3
37	38	-
38	39	-
39	40	-
40	41	-
41	42	-
42	43	-
43	44	-
44	45	-
45	46	-
46	47	-
47	48	-
48	49	-
49	50	-
50	51	-
51	52	-
52	53	-
53	54	-
54	55	-
55	56	-
56	57	-
57	58	-
58	59	-
59	60	-
60	61	-
61	62	-
62	63	-
63	64	-
64	65	-
65	66	-
66	67	-
67	68	-
68	69	-
69	70	-
70	71	-
71	72	-
72	73	-

**Текстовое описание местоположения границ  
населенных пунктов, территориальных зон**

Прохождение границы		Описание прохождения границы
от точки	до точки	
1	2	3
73	74	-
74	75	-
75	76	-
76	77	-
77	78	-
78	79	-
79	80	-
80	81	-
81	82	-
82	83	-
83	84	-
84	85	-
85	86	-
86	87	-
87	88	-
88	89	-
89	90	-
90	91	-
91	92	-
92	93	-
93	94	-
94	95	-
95	96	-
96	97	-
97	98	-
98	99	-
99	100	-
100	101	-
101	102	-
102	103	-
103	104	-
104	105	-
105	106	-
106	107	-
107	108	-
108	109	-

**Текстовое описание местоположения границ  
населенных пунктов, территориальных зон**

Прохождение границы		Описание прохождения границы
от точки	до точки	
1	2	3
109	110	-
110	111	-
111	112	-
112	113	-
113	114	-
114	115	-
115	116	-
116	117	-
117	118	-
118	119	-
119	120	-
120	121	-
121	122	-
122	123	-
123	124	-
124	125	-
125	126	-
126	127	-
127	128	-
128	129	-
129	130	-
130	131	-
131	132	-
132	133	-
133	134	-
134	135	-
135	136	-
136	137	-
137	138	-
138	139	-
139	140	-
140	141	-
141	142	-
142	143	-
143	144	-
144	145	-

**Текстовое описание местоположения границ  
населенных пунктов, территориальных зон**

Прохождение границы		Описание прохождения границы
от точки	до точки	
1	2	3
145	146	-
146	147	-
147	148	-
148	149	-
149	150	-
150	151	-
151	152	-
152	153	-
153	154	-
154	155	-
155	156	-
156	157	-
157	158	-
158	159	-
159	160	-
160	161	-
161	162	-
162	163	-
163	164	-
164	165	-
165	166	-
166	167	-
167	168	-
168	169	-
169	170	-
170	171	-
171	172	-
172	173	-
173	174	-
174	175	-
175	176	-
176	177	-
177	178	-
178	179	-
179	180	-
180	181	-

**Текстовое описание местоположения границ  
населенных пунктов, территориальных зон**

Прохождение границы		Описание прохождения границы
от точки	до точки	
1	2	3
181	182	-
182	183	-
183	184	-
184	185	-
185	186	-
186	187	-
187	188	-
188	189	-
189	190	-
190	191	-
191	192	-
192	193	-
193	194	-
194	195	-
195	196	-
196	197	-
197	198	-
198	199	-
199	200	-
200	201	-
201	202	-
202	203	-
203	204	-
204	205	-
205	206	-
206	207	-
207	208	-
208	209	-
209	210	-
210	211	-
211	212	-
212	213	-
213	214	-
214	215	-
215	216	-
216	217	-

**Текстовое описание местоположения границ  
населенных пунктов, территориальных зон**

Прохождение границы		Описание прохождения границы
от точки	до точки	
1	2	3
217	218	-
218	219	-
219	220	-
220	221	-
221	222	-
222	223	-
223	224	-
224	225	-
225	226	-
226	227	-
227	228	-
228	229	-
229	230	-
230	231	-
231	232	-
232	233	-
233	234	-
234	235	-
235	236	-
236	237	-
237	238	-
238	239	-
239	240	-
240	241	-
241	242	-
242	243	-
243	244	-
244	245	-
245	246	-
246	247	-
247	248	-
248	249	-
249	250	-
250	251	-
251	252	-
252	253	-

**Текстовое описание местоположения границ  
населенных пунктов, территориальных зон**

Прохождение границы		Описание прохождения границы
от точки	до точки	
1	2	3
253	254	-
254	255	-
255	256	-
256	257	-
257	258	-
258	259	-
259	260	-
260	261	-
261	262	-
262	263	-
263	264	-
264	265	-
265	266	-
266	1	-
267	268	-
268	269	-
269	270	-
270	271	-
271	272	-
272	273	-
273	274	-
274	275	-
275	276	-
276	277	-
277	278	-
278	279	-
279	267	-
280	281	-
281	282	-
282	283	-
283	284	-
284	285	-
285	286	-
286	287	-
287	288	-
288	289	-



**Текстовое описание местоположения границ  
населенных пунктов, территориальных зон**

Прохождение границы		Описание прохождения границы
от точки	до точки	
1	2	3
289	290	-
290	291	-
291	292	-
292	293	-
293	294	-
294	295	-
295	296	-
296	297	-
297	298	-
298	280	-
299	300	-
300	301	-
301	302	-
302	303	-
303	304	-
304	305	-
305	306	-
306	307	-
307	308	-
308	309	-
309	310	-
310	311	-
311	312	-
312	313	-
313	314	-
314	315	-
315	316	-
316	317	-
317	318	-
318	319	-
319	320	-
320	321	-
321	322	-
322	323	-
323	324	-
324	325	-

**Текстовое описание местоположения границ  
населенных пунктов, территориальных зон**

Прохождение границы		Описание прохождения границы
от точки	до точки	
1	2	3
325	326	-
326	327	-
327	328	-
328	329	-
329	330	-
330	331	-
331	332	-
332	333	-
333	334	-
334	335	-
335	336	-
336	337	-
337	338	-
338	339	-
339	340	-
340	341	-
341	342	-
342	343	-
343	344	-
344	345	-
345	346	-
346	299	-
347	348	-
348	349	-
349	350	-
350	351	-
351	352	-
352	353	-
353	354	-
354	355	-
355	356	-
356	357	-
357	358	-
358	359	-
359	360	-
360	361	-

**Текстовое описание местоположения границ  
населенных пунктов, территориальных зон**

Прохождение границы		Описание прохождения границы
от точки	до точки	
1	2	3
361	362	-
362	363	-
363	364	-
364	365	-
365	366	-
366	367	-
367	347	-
368	369	-
369	370	-
370	371	-
371	372	-
372	373	-
373	374	-
374	368	-
375	376	-
376	377	-
377	378	-
378	379	-
379	380	-
380	381	-
381	382	-
382	383	-
383	384	-
384	385	-
385	386	-
386	387	-
387	388	-
388	389	-
389	390	-
390	391	-
391	392	-
392	393	-
393	394	-
394	395	-
395	396	-
396	397	-

**Текстовое описание местоположения границ  
населенных пунктов, территориальных зон**

Прохождение границы		Описание прохождения границы
от точки	до точки	
1	2	3
397	398	-
398	399	-
399	400	-
400	401	-
401	402	-
402	403	-
403	375	-
404	405	-
405	406	-
406	407	-
407	408	-
408	409	-
409	410	-
410	411	-
411	412	-
412	413	-
413	414	-
414	415	-
415	416	-
416	417	-
417	418	-
418	419	-
419	420	-
420	421	-
421	422	-
422	423	-
423	424	-
424	425	-
425	426	-
426	427	-
427	428	-
428	429	-
429	430	-
430	431	-
431	432	-
432	433	-

**Текстовое описание местоположения границ  
населенных пунктов, территориальных зон**

Прохождение границы		Описание прохождения границы
от точки	до точки	
1	2	3
433	434	-
434	435	-
435	404	-
436	437	-
437	438	-
438	439	-
439	440	-
440	436	-
441	442	-
442	443	-
443	444	-
444	445	-
445	446	-
446	447	-
447	448	-
448	449	-
449	450	-
450	451	-
451	452	-
452	453	-
453	454	-
454	455	-
455	456	-
456	457	-
457	458	-
458	459	-
459	460	-
460	461	-
461	462	-
462	463	-
463	464	-
464	465	-
465	466	-
466	467	-
467	468	-
468	469	-

**Текстовое описание местоположения границ  
населенных пунктов, территориальных зон**

Прохождение границы		Описание прохождения границы
от точки	до точки	
1	2	3
469	470	-
470	471	-
471	472	-
472	473	-
473	474	-
474	475	-
475	476	-
476	477	-
477	478	-
478	479	-
479	480	-
480	481	-
481	482	-
482	483	-
483	484	-
484	485	-
485	486	-
486	487	-
487	488	-
488	489	-
489	490	-
490	491	-
491	492	-
492	493	-
493	494	-
494	495	-
495	496	-
496	497	-
497	498	-
498	499	-
499	500	-
500	501	-
501	502	-
502	503	-
503	504	-
504	505	-

**Текстовое описание местоположения границ  
населенных пунктов, территориальных зон**

Прохождение границы		Описание прохождения границы
от точки	до точки	
1	2	3
505	506	-
506	507	-
507	508	-
508	509	-
509	510	-
510	511	-
511	512	-
512	513	-
513	514	-
514	515	-
515	516	-
516	517	-
517	518	-
518	519	-
519	520	-
520	521	-
521	522	-
522	523	-
523	524	-
524	525	-
525	526	-
526	527	-
527	528	-
528	529	-
529	530	-
530	531	-
531	532	-
532	533	-
533	534	-
534	535	-
535	536	-
536	537	-
537	538	-
538	539	-
539	540	-
540	541	-

**Текстовое описание местоположения границ  
населенных пунктов, территориальных зон**

Прохождение границы		Описание прохождения границы
от точки	до точки	
1	2	3
541	542	-
542	543	-
543	544	-
544	545	-
545	546	-
546	547	-
547	548	-
548	549	-
549	550	-
550	551	-
551	552	-
552	553	-
553	554	-
554	555	-
555	556	-
556	557	-
557	558	-
558	559	-
559	560	-
560	561	-
561	562	-
562	563	-
563	564	-
564	565	-
565	566	-
566	567	-
567	568	-
568	569	-
569	570	-
570	571	-
571	572	-
572	573	-
573	574	-
574	575	-
575	576	-
576	577	-



**Текстовое описание местоположения границ  
населенных пунктов, территориальных зон**

Прохождение границы		Описание прохождения границы
от точки	до точки	
1	2	3
577	578	-
578	579	-
579	580	-
580	581	-
581	582	-
582	583	-
583	584	-
584	585	-
585	586	-
586	587	-
587	588	-
588	589	-
589	590	-
590	591	-
591	592	-
592	593	-
593	594	-
594	595	-
595	596	-
596	597	-
597	598	-
598	599	-
599	600	-
600	601	-
601	602	-
602	603	-
603	604	-
604	605	-
605	606	-
606	607	-
607	608	-
608	609	-
609	610	-
610	611	-
611	612	-
612	613	-

**Текстовое описание местоположения границ  
населенных пунктов, территориальных зон**

Прохождение границы		Описание прохождения границы
от точки	до точки	
1	2	3
613	614	-
614	615	-
615	616	-
616	617	-
617	618	-
618	619	-
619	620	-
620	621	-
621	622	-
622	623	-
623	624	-
624	625	-
625	626	-
626	627	-
627	628	-
628	629	-
629	630	-
630	631	-
631	632	-
632	633	-
633	634	-
634	635	-
635	636	-
636	637	-
637	638	-
638	639	-
639	640	-
640	641	-
641	642	-
642	643	-
643	644	-
644	645	-
645	646	-
646	647	-
647	648	-
648	649	-

**Текстовое описание местоположения границ  
населенных пунктов, территориальных зон**

Прохождение границы		Описание прохождения границы
от точки	до точки	
1	2	3
649	650	-
650	651	-
651	652	-
652	653	-
653	654	-
654	655	-
655	656	-
656	657	-
657	658	-
658	659	-
659	660	-
660	661	-
661	662	-
662	663	-
663	664	-
664	665	-
665	666	-
666	667	-
667	668	-
668	669	-
669	670	-
670	671	-
671	672	-
672	673	-
673	674	-
674	675	-
675	676	-
676	677	-
677	678	-
678	679	-
679	680	-
680	681	-
681	682	-
682	683	-
683	684	-
684	685	-

**Текстовое описание местоположения границ  
населенных пунктов, территориальных зон**

Прохождение границы		Описание прохождения границы
от точки	до точки	
1	2	3
685	686	-
686	687	-
687	688	-
688	689	-
689	690	-
690	691	-
691	692	-
692	693	-
693	694	-
694	441	-
695	696	-
696	697	-
697	698	-
698	699	-
699	700	-
700	701	-
701	702	-
702	703	-
703	704	-
704	705	-
705	706	-
706	707	-
707	708	-
708	709	-
709	710	-
710	711	-
711	712	-
712	713	-
713	714	-
714	715	-
715	716	-
716	717	-
717	718	-
718	719	-
719	720	-
720	721	-

**Текстовое описание местоположения границ  
населенных пунктов, территориальных зон**

Прохождение границы		Описание прохождения границы
от точки	до точки	
1	2	3
721	722	-
722	723	-
723	695	-
724	725	-
725	726	-
726	727	-
727	728	-
728	729	-
729	730	-
730	731	-
731	732	-
732	733	-
733	734	-
734	735	-
735	736	-
736	737	-
737	738	-
738	739	-
739	740	-
740	741	-
741	742	-
742	743	-
743	744	-
744	745	-
745	746	-
746	747	-
747	748	-
748	749	-
749	750	-
750	751	-
751	752	-
752	753	-
753	754	-
754	755	-
755	724	-
756	757	-

**Текстовое описание местоположения границ  
населенных пунктов, территориальных зон**

Прохождение границы		Описание прохождения границы
от точки	до точки	
1	2	3
757	758	-
758	759	-
759	760	-
760	761	-
761	762	-
762	763	-
763	764	-
764	765	-
765	766	-
766	767	-
767	768	-
768	769	-
769	770	-
770	771	-
771	772	-
772	773	-
773	756	-
774	775	-
775	776	-
776	777	-
777	778	-
778	779	-
779	780	-
780	781	-
781	782	-
782	783	-
783	784	-
784	774	-
785	786	-
786	787	-
787	788	-
788	785	-
789	790	-
790	791	-
791	792	-
792	793	-

**Текстовое описание местоположения границ  
населенных пунктов, территориальных зон**

Прохождение границы		Описание прохождения границы
от точки	до точки	
1	2	3
793	794	-
794	795	-
795	796	-
796	797	-
797	798	-
798	799	-
799	800	-
800	801	-
801	802	-
802	803	-
803	804	-
804	805	-
805	806	-
806	807	-
807	808	-
808	809	-
809	810	-
810	811	-
811	812	-
812	813	-
813	789	-
814	815	-
815	816	-
816	817	-
817	818	-
818	819	-
819	820	-
820	821	-
821	822	-
822	823	-
823	824	-
824	825	-
825	826	-
826	827	-
827	828	-
828	814	-

**Текстовое описание местоположения границ  
населенных пунктов, территориальных зон**

Прохождение границы		Описание прохождения границы
от точки	до точки	
1	2	3
829	830	-
830	831	-
831	832	-
832	833	-
833	834	-
834	835	-
835	836	-
836	837	-
837	838	-
838	839	-
839	840	-
840	841	-
841	842	-
842	843	-
843	844	-
844	845	-
845	846	-
846	847	-
847	848	-
848	849	-
849	850	-
850	851	-
851	852	-
852	853	-
853	854	-
854	855	-
855	856	-
856	857	-
857	858	-
858	859	-
859	860	-
860	861	-
861	862	-
862	863	-
863	864	-
864	865	-



**Текстовое описание местоположения границ  
населенных пунктов, территориальных зон**

Прохождение границы		Описание прохождения границы
от точки	до точки	
1	2	3
865	866	-
866	867	-
867	868	-
868	869	-
869	870	-
870	871	-
871	872	-
872	873	-
873	874	-
874	875	-
875	876	-
876	877	-
877	878	-
878	879	-
879	880	-
880	881	-
881	882	-
882	883	-
883	884	-
884	885	-
885	886	-
886	887	-
887	888	-
888	889	-
889	890	-
890	891	-
891	892	-
892	893	-
893	894	-
894	895	-
895	896	-
896	897	-
897	898	-
898	899	-
899	900	-
900	901	-

**Текстовое описание местоположения границ  
населенных пунктов, территориальных зон**

Прохождение границы		Описание прохождения границы
от точки	до точки	
1	2	3
901	902	-
902	903	-
903	904	-
904	905	-
905	906	-
906	907	-
907	908	-
908	909	-
909	910	-
910	911	-
911	912	-
912	913	-
913	914	-
914	915	-
915	916	-
916	917	-
917	918	-
918	829	-
919	920	-
920	921	-
921	922	-
922	923	-
923	924	-
924	925	-
925	926	-
926	927	-
927	928	-
928	929	-
929	930	-
930	931	-
931	932	-
932	933	-
933	934	-
934	935	-
935	936	-
936	937	-

**Текстовое описание местоположения границ  
населенных пунктов, территориальных зон**

Прохождение границы		Описание прохождения границы
от точки	до точки	
1	2	3
937	938	-
938	939	-
939	940	-
940	941	-
941	942	-
942	943	-
943	944	-
944	945	-
945	946	-
946	947	-
947	948	-
948	949	-
949	950	-
950	951	-
951	952	-
952	953	-
953	954	-
954	955	-
955	956	-
956	957	-
957	958	-
958	959	-
959	960	-
960	961	-
961	962	-
962	963	-
963	964	-
964	965	-
965	966	-
966	967	-
967	968	-
968	969	-
969	970	-
970	971	-
971	972	-
972	973	-

**Текстовое описание местоположения границ  
населенных пунктов, территориальных зон**

Прохождение границы		Описание прохождения границы
от точки	до точки	
1	2	3
973	974	-
974	975	-
975	976	-
976	977	-
977	978	-
978	979	-
979	980	-
980	981	-
981	982	-
982	983	-
983	984	-
984	985	-
985	986	-
986	987	-
987	988	-
988	989	-
989	990	-
990	991	-
991	992	-
992	993	-
993	994	-
994	995	-
995	996	-
996	997	-
997	998	-
998	999	-
999	1000	-
1000	1001	-
1001	1002	-
1002	1003	-
1003	1004	-
1004	1005	-
1005	1006	-
1006	1007	-
1007	1008	-
1008	1009	-

**Текстовое описание местоположения границ  
населенных пунктов, территориальных зон**

Прохождение границы		Описание прохождения границы
от точки	до точки	
1	2	3
1009	1010	-
1010	1011	-
1011	1012	-
1012	1013	-
1013	1014	-
1014	1015	-
1015	1016	-
1016	1017	-
1017	1018	-
1018	1019	-
1019	1020	-
1020	1021	-
1021	1022	-
1022	1023	-
1023	1024	-
1024	1025	-
1025	1026	-
1026	1027	-
1027	1028	-
1028	1029	-
1029	1030	-
1030	1031	-
1031	1032	-
1032	1033	-
1033	1034	-
1034	1035	-
1035	1036	-
1036	1037	-
1037	1038	-
1038	1039	-
1039	919	-
1040	1041	-
1041	1042	-
1042	1043	-
1043	1044	-
1044	1045	-

**Текстовое описание местоположения границ  
населенных пунктов, территориальных зон**

Прохождение границы		Описание прохождения границы
от точки	до точки	
1	2	3
1045	1046	-
1046	1047	-
1047	1048	-
1048	1049	-
1049	1050	-
1050	1051	-
1051	1052	-
1052	1053	-
1053	1054	-
1054	1055	-
1055	1056	-
1056	1057	-
1057	1058	-
1058	1059	-
1059	1060	-
1060	1061	-
1061	1062	-
1062	1063	-
1063	1064	-
1064	1065	-
1065	1066	-
1066	1067	-
1067	1068	-
1068	1069	-
1069	1070	-
1070	1071	-
1071	1072	-
1072	1073	-
1073	1074	-
1074	1075	-
1075	1076	-
1076	1077	-
1077	1078	-
1078	1079	-
1079	1080	-
1080	1081	-

**Текстовое описание местоположения границ  
населенных пунктов, территориальных зон**

Прохождение границы		Описание прохождения границы
от точки	до точки	
1	2	3
1081	1082	-
1082	1083	-
1083	1084	-
1084	1085	-
1085	1040	-
1086	1087	-
1087	1088	-
1088	1089	-
1089	1090	-
1090	1091	-
1091	1092	-
1092	1093	-
1093	1094	-
1094	1095	-
1095	1096	-
1096	1097	-
1097	1098	-
1098	1099	-
1099	1100	-
1100	1101	-
1101	1102	-
1102	1103	-
1103	1104	-
1104	1105	-
1105	1106	-
1106	1107	-
1107	1108	-
1108	1109	-
1109	1110	-
1110	1111	-
1111	1112	-
1112	1113	-
1113	1114	-
1114	1115	-
1115	1116	-
1116	1117	-

**Текстовое описание местоположения границ  
населенных пунктов, территориальных зон**

Прохождение границы		Описание прохождения границы
от точки	до точки	
1	2	3
1117	1118	-
1118	1119	-
1119	1120	-
1120	1121	-
1121	1122	-
1122	1123	-
1123	1124	-
1124	1125	-
1125	1126	-
1126	1127	-
1127	1128	-
1128	1129	-
1129	1130	-
1130	1131	-
1131	1132	-
1132	1133	-
1133	1134	-
1134	1135	-
1135	1136	-
1136	1137	-
1137	1138	-
1138	1139	-
1139	1140	-
1140	1141	-
1141	1142	-
1142	1143	-
1143	1144	-
1144	1145	-
1145	1146	-
1146	1147	-
1147	1148	-
1148	1149	-
1149	1150	-
1150	1151	-
1151	1152	-
1152	1153	-



**Текстовое описание местоположения границ  
населенных пунктов, территориальных зон**

Прохождение границы		Описание прохождения границы
от точки	до точки	
1	2	3
1153	1154	-
1154	1155	-
1155	1156	-
1156	1157	-
1157	1158	-
1158	1159	-
1159	1160	-
1160	1161	-
1161	1162	-
1162	1163	-
1163	1164	-
1164	1165	-
1165	1166	-
1166	1167	-
1167	1168	-
1168	1169	-
1169	1170	-
1170	1171	-
1171	1172	-
1172	1173	-
1173	1174	-
1174	1175	-
1175	1176	-
1176	1177	-
1177	1086	-
1178	1179	-
1179	1180	-
1180	1181	-
1181	1182	-
1182	1183	-
1183	1184	-
1184	1185	-
1185	1186	-
1186	1187	-
1187	1188	-
1188	1189	-

**Текстовое описание местоположения границ  
населенных пунктов, территориальных зон**

Прохождение границы		Описание прохождения границы
от точки	до точки	
1	2	3
1189	1190	-
1190	1191	-
1191	1192	-
1192	1193	-
1193	1194	-
1194	1195	-
1195	1196	-
1196	1197	-
1197	1198	-
1198	1199	-
1199	1200	-
1200	1201	-
1201	1202	-
1202	1178	-
1203	1204	-
1204	1205	-
1205	1206	-
1206	1207	-
1207	1208	-
1208	1209	-
1209	1210	-
1210	1203	-
1211	1212	-
1212	1213	-
1213	1214	-
1214	1215	-
1215	1216	-
1216	1217	-
1217	1218	-
1218	1219	-
1219	1220	-
1220	1221	-
1221	1222	-
1222	1223	-
1223	1224	-
1224	1225	-

**Текстовое описание местоположения границ  
населенных пунктов, территориальных зон**

Прохождение границы		Описание прохождения границы
от точки	до точки	
1	2	3
1225	1226	-
1226	1227	-
1227	1228	-
1228	1211	-
1229	1230	-
1230	1231	-
1231	1232	-
1232	1229	-
1233	1234	-
1234	1235	-
1235	1236	-
1236	1233	-
1237	1238	-
1238	1239	-
1239	1240	-
1240	1237	-
1241	1242	-
1242	1243	-
1243	1244	-
1244	1245	-
1245	1246	-
1246	1247	-
1247	1248	-
1248	1249	-
1249	1250	-
1250	1251	-
1251	1252	-
1252	1253	-
1253	1254	-
1254	1241	-
1255	1256	-
1256	1257	-
1257	1258	-
1258	1259	-
1259	1260	-
1260	1261	-

**Текстовое описание местоположения границ  
населенных пунктов, территориальных зон**

Прохождение границы		Описание прохождения границы
от точки	до точки	
1	2	3
1261	1262	-
1262	1263	-
1263	1264	-
1264	1265	-
1265	1266	-
1266	1267	-
1267	1268	-
1268	1269	-
1269	1270	-
1270	1271	-
1271	1272	-
1272	1273	-
1273	1274	-
1274	1275	-
1275	1276	-
1276	1277	-
1277	1278	-
1278	1279	-
1279	1280	-
1280	1281	-
1281	1282	-
1282	1283	-
1283	1284	-
1284	1285	-
1285	1286	-
1286	1287	-
1287	1288	-
1288	1289	-
1289	1290	-
1290	1291	-
1291	1292	-
1292	1293	-
1293	1294	-
1294	1295	-
1295	1296	-
1296	1297	-

**Текстовое описание местоположения границ  
населенных пунктов, территориальных зон**

Прохождение границы		Описание прохождения границы
от точки	до точки	
1	2	3
1297	1298	-
1298	1299	-
1299	1300	-
1300	1301	-
1301	1302	-
1302	1303	-
1303	1304	-
1304	1305	-
1305	1306	-
1306	1307	-
1307	1308	-
1308	1309	-
1309	1310	-
1310	1311	-
1311	1312	-
1312	1255	-
1313	1314	-
1314	1315	-
1315	1316	-
1316	1317	-
1317	1318	-
1318	1319	-
1319	1320	-
1320	1321	-
1321	1322	-
1322	1323	-
1323	1324	-
1324	1313	-
1325	1326	-
1326	1327	-
1327	1328	-
1328	1329	-
1329	1330	-
1330	1331	-
1331	1325	-
1332	1333	-

**Текстовое описание местоположения границ  
населенных пунктов, территориальных зон**

Прохождение границы		Описание прохождения границы
от точки	до точки	
1	2	3
1333	1334	-
1334	1335	-
1335	1336	-
1336	1337	-
1337	1338	-
1338	1339	-
1339	1340	-
1340	1341	-
1341	1342	-
1342	1343	-
1343	1344	-
1344	1345	-
1345	1346	-
1346	1347	-
1347	1348	-
1348	1349	-
1349	1350	-
1350	1351	-
1351	1352	-
1352	1353	-
1353	1354	-
1354	1355	-
1355	1356	-
1356	1357	-
1357	1358	-
1358	1359	-
1359	1360	-
1360	1361	-
1361	1362	-
1362	1363	-
1363	1364	-
1364	1365	-
1365	1366	-
1366	1367	-
1367	1368	-
1368	1369	-

**Текстовое описание местоположения границ  
населенных пунктов, территориальных зон**

Прохождение границы		Описание прохождения границы
от точки	до точки	
1	2	3
1369	1370	-
1370	1371	-
1371	1372	-
1372	1373	-
1373	1374	-
1374	1375	-
1375	1376	-
1376	1377	-
1377	1378	-
1378	1379	-
1379	1380	-
1380	1381	-
1381	1382	-
1382	1383	-
1383	1384	-
1384	1385	-
1385	1386	-
1386	1387	-
1387	1388	-
1388	1389	-
1389	1390	-
1390	1391	-
1391	1392	-
1392	1393	-
1393	1394	-
1394	1395	-
1395	1396	-
1396	1397	-
1397	1398	-
1398	1399	-
1399	1400	-
1400	1401	-
1401	1402	-
1402	1403	-
1403	1404	-
1404	1405	-

**Текстовое описание местоположения границ  
населенных пунктов, территориальных зон**

Прохождение границы		Описание прохождения границы
от точки	до точки	
1	2	3
1405	1406	-
1406	1407	-
1407	1408	-
1408	1409	-
1409	1410	-
1410	1411	-
1411	1412	-
1412	1413	-
1413	1414	-
1414	1415	-
1415	1416	-
1416	1417	-
1417	1418	-
1418	1419	-
1419	1420	-
1420	1421	-
1421	1422	-
1422	1423	-
1423	1424	-
1424	1425	-
1425	1426	-
1426	1427	-
1427	1428	-
1428	1429	-
1429	1430	-
1430	1431	-
1431	1432	-
1432	1433	-
1433	1434	-
1434	1435	-
1435	1436	-
1436	1437	-
1437	1438	-
1438	1439	-
1439	1440	-
1440	1441	-



**Текстовое описание местоположения границ  
населенных пунктов, территориальных зон**

Прохождение границы		Описание прохождения границы
от точки	до точки	
1	2	3
1441	1442	-
1442	1443	-
1443	1444	-
1444	1445	-
1445	1446	-
1446	1447	-
1447	1448	-
1448	1449	-
1449	1450	-
1450	1451	-
1451	1452	-
1452	1453	-
1453	1454	-
1454	1455	-
1455	1456	-
1456	1457	-
1457	1458	-
1458	1459	-
1459	1460	-
1460	1461	-
1461	1462	-
1462	1463	-
1463	1464	-
1464	1465	-
1465	1466	-
1466	1467	-
1467	1468	-
1468	1469	-
1469	1470	-
1470	1471	-
1471	1472	-
1472	1473	-
1473	1474	-
1474	1475	-
1475	1476	-
1476	1477	-

**Текстовое описание местоположения границ  
населенных пунктов, территориальных зон**

Прохождение границы		Описание прохождения границы
от точки	до точки	
1	2	3
1477	1478	-
1478	1479	-
1479	1480	-
1480	1481	-
1481	1482	-
1482	1483	-
1483	1484	-
1484	1485	-
1485	1486	-
1486	1487	-
1487	1488	-
1488	1489	-
1489	1490	-
1490	1491	-
1491	1492	-
1492	1493	-
1493	1494	-
1494	1495	-
1495	1496	-
1496	1497	-
1497	1498	-
1498	1499	-
1499	1500	-
1500	1501	-
1501	1502	-
1502	1503	-
1503	1504	-
1504	1505	-
1505	1506	-
1506	1507	-
1507	1508	-
1508	1509	-
1509	1510	-
1510	1511	-
1511	1512	-
1512	1513	-

**Текстовое описание местоположения границ  
населенных пунктов, территориальных зон**

Прохождение границы		Описание прохождения границы
от точки	до точки	
1	2	3
1513	1514	-
1514	1515	-
1515	1516	-
1516	1517	-
1517	1518	-
1518	1519	-
1519	1520	-
1520	1521	-
1521	1522	-
1522	1523	-
1523	1524	-
1524	1525	-
1525	1526	-
1526	1527	-
1527	1528	-
1528	1529	-
1529	1530	-
1530	1531	-
1531	1532	-
1532	1533	-
1533	1534	-
1534	1535	-
1535	1536	-
1536	1537	-
1537	1538	-
1538	1539	-
1539	1540	-
1540	1541	-
1541	1542	-
1542	1543	-
1543	1544	-
1544	1545	-
1545	1546	-
1546	1547	-
1547	1548	-
1548	1549	-

**Текстовое описание местоположения границ  
населенных пунктов, территориальных зон**

Прохождение границы		Описание прохождения границы
от точки	до точки	
1	2	3
1549	1550	-
1550	1551	-
1551	1552	-
1552	1553	-
1553	1554	-
1554	1555	-
1555	1556	-
1556	1557	-
1557	1558	-
1558	1559	-
1559	1560	-
1560	1561	-
1561	1562	-
1562	1563	-
1563	1564	-
1564	1565	-
1565	1566	-
1566	1567	-
1567	1568	-
1568	1569	-
1569	1570	-
1570	1571	-
1571	1572	-
1572	1573	-
1573	1574	-
1574	1575	-
1575	1576	-
1576	1577	-
1577	1578	-
1578	1579	-
1579	1580	-
1580	1581	-
1581	1582	-
1582	1583	-
1583	1584	-
1584	1585	-

**Текстовое описание местоположения границ  
населенных пунктов, территориальных зон**

Прохождение границы		Описание прохождения границы
от точки	до точки	
1	2	3
1585	1586	-
1586	1587	-
1587	1588	-
1588	1589	-
1589	1590	-
1590	1591	-
1591	1592	-
1592	1593	-
1593	1594	-
1594	1595	-
1595	1596	-
1596	1597	-
1597	1598	-
1598	1599	-
1599	1600	-
1600	1601	-
1601	1602	-
1602	1603	-
1603	1604	-
1604	1605	-
1605	1606	-
1606	1607	-
1607	1608	-
1608	1609	-
1609	1610	-
1610	1611	-
1611	1612	-
1612	1613	-
1613	1614	-
1614	1615	-
1615	1616	-
1616	1617	-
1617	1618	-
1618	1619	-
1619	1620	-
1620	1621	-

**Текстовое описание местоположения границ  
населенных пунктов, территориальных зон**

Прохождение границы		Описание прохождения границы
от точки	до точки	
1	2	3
1621	1622	-
1622	1623	-
1623	1624	-
1624	1625	-
1625	1626	-
1626	1627	-
1627	1628	-
1628	1629	-
1629	1630	-
1630	1631	-
1631	1632	-
1632	1633	-
1633	1634	-
1634	1635	-
1635	1636	-
1636	1637	-
1637	1638	-
1638	1639	-
1639	1640	-
1640	1641	-
1641	1642	-
1642	1643	-
1643	1644	-
1644	1645	-
1645	1646	-
1646	1647	-
1647	1648	-
1648	1649	-
1649	1650	-
1650	1651	-
1651	1652	-
1652	1653	-
1653	1654	-
1654	1655	-
1655	1656	-
1656	1657	-

**Текстовое описание местоположения границ  
населенных пунктов, территориальных зон**

Прохождение границы		Описание прохождения границы
от точки	до точки	
1	2	3
1657	1658	-
1658	1659	-
1659	1660	-
1660	1661	-
1661	1662	-
1662	1663	-
1663	1664	-
1664	1665	-
1665	1666	-
1666	1667	-
1667	1668	-
1668	1669	-
1669	1670	-
1670	1671	-
1671	1672	-
1672	1673	-
1673	1674	-
1674	1675	-
1675	1676	-
1676	1677	-
1677	1678	-
1678	1679	-
1679	1680	-
1680	1681	-
1681	1682	-
1682	1683	-
1683	1684	-
1684	1685	-
1685	1686	-
1686	1687	-
1687	1688	-
1688	1689	-
1689	1690	-
1690	1691	-
1691	1692	-
1692	1693	-

**Текстовое описание местоположения границ  
населенных пунктов, территориальных зон, особо охраняемых природных  
территорий, зон с особыми условиями использования территорий**

Прохождение границы		Описание прохождения границы
от точки	до точки	
1	2	3
1693	1694	-
1694	1695	-
1695	1696	-
1696	1697	-
1697	1698	-
1698	1699	-
1699	1700	-
1700	1701	-
1701	1702	-
1702	1703	-
1703	1704	-
1704	1705	-
1705	1706	-
1706	1707	-
1707	1708	-
1708	1709	-
1709	1710	-
1710	1711	-
1711	1712	-
1712	1713	-
1713	1714	-
1714	1715	-
1715	1332	-
1716	1717	-
1717	1718	-
1718	1719	-
1719	1720	-
1720	1721	-
1721	1722	-
1722	1723	-
1723	1724	-
1724	1725	-
1725	1726	-
1726	1727	-
1727	1728	-
1728	1729	-



**Текстовое описание местоположения границ  
населенных пунктов, территориальных зон, особо охраняемых природных  
территорий, зон с особыми условиями использования территорий**

Прохождение границы		Описание прохождения границы
от точки	до точки	
1	2	3
1729	1730	-
1730	1731	-
1731	1732	-
1732	1733	-
1733	1734	-
1734	1735	-
1735	1736	-
1736	1737	-
1737	1738	-
1738	1739	-
1739	1740	-
1740	1741	-
1741	1742	-
1742	1743	-
1743	1744	-
1744	1745	-
1745	1746	-
1746	1747	-
1747	1748	-
1748	1749	-
1749	1750	-
1750	1751	-
1751	1752	-
1752	1753	-
1753	1754	-
1754	1755	-
1755	1756	-
1756	1757	-
1757	1758	-
1758	1759	-
1759	1760	-
1760	1761	-
1761	1762	-
1762	1763	-
1763	1764	-
1764	1765	-

**Текстовое описание местоположения границ  
населенных пунктов, территориальных зон**

Прохождение границы		Описание прохождения границы
от точки	до точки	
1	2	3
1765	1766	-
1766	1767	-
1767	1768	-
1768	1769	-
1769	1770	-
1770	1771	-
1771	1772	-
1772	1773	-
1773	1774	-
1774	1775	-
1775	1776	-
1776	1777	-
1777	1778	-
1778	1716	-
1779	1780	-
1780	1781	-
1781	1782	-
1782	1783	-
1783	1784	-
1784	1785	-
1785	1786	-
1786	1787	-
1787	1788	-
1788	1789	-
1789	1790	-
1790	1791	-
1791	1792	-
1792	1793	-
1793	1794	-
1794	1795	-
1795	1796	-
1796	1797	-
1797	1798	-
1798	1799	-
1799	1800	-
1800	1801	-

**Текстовое описание местоположения границ  
населенных пунктов, территориальных зон**

Прохождение границы		Описание прохождения границы
от точки	до точки	
1	2	3
1801	1802	-
1802	1803	-
1803	1804	-
1804	1805	-
1805	1806	-
1806	1807	-
1807	1808	-
1808	1809	-
1809	1810	-
1810	1811	-
1811	1812	-
1812	1813	-
1813	1814	-
1814	1815	-
1815	1816	-
1816	1817	-
1817	1818	-
1818	1819	-
1819	1820	-
1820	1821	-
1821	1822	-
1822	1823	-
1823	1824	-
1824	1825	-
1825	1826	-
1826	1827	-
1827	1828	-
1828	1829	-
1829	1830	-
1830	1831	-
1831	1832	-
1832	1833	-
1833	1834	-
1834	1835	-
1835	1836	-
1836	1837	-

**Текстовое описание местоположения границ  
населенных пунктов, территориальных зон, особо охраняемых природных  
территорий, зон с особыми условиями использования территорий**

Прохождение границы		Описание прохождения границы
от точки	до точки	
1	2	3
1837	1838	-
1838	1839	-
1839	1840	-
1840	1841	-
1841	1842	-
1842	1843	-
1843	1844	-
1844	1845	-
1845	1846	-
1846	1847	-
1847	1848	-
1848	1849	-
1849	1850	-
1850	1851	-
1851	1852	-
1852	1853	-
1853	1854	-
1854	1855	-
1855	1856	-
1856	1857	-
1857	1858	-
1858	1859	-
1859	1860	-
1860	1861	-
1861	1862	-
1862	1863	-
1863	1864	-
1864	1865	-
1865	1866	-
1866	1867	-
1867	1868	-
1868	1869	-
1869	1870	-
1870	1871	-
1871	1872	-
1872	1873	-

**Текстовое описание местоположения границ  
населенных пунктов, территориальных зон, особо охраняемых природных  
территорий, зон с особыми условиями использования территорий**

Прохождение границы		Описание прохождения границы
от точки	до точки	
1	2	3
1873	1874	-
1874	1875	-
1875	1876	-
1876	1877	-
1877	1878	-
1878	1879	-
1879	1880	-
1880	1881	-
1881	1882	-
1882	1883	-
1883	1884	-
1884	1885	-
1885	1886	-
1886	1887	-
1887	1888	-
1888	1889	-
1889	1890	-
1890	1891	-
1891	1892	-
1892	1893	-
1893	1894	-
1894	1895	-
1895	1896	-
1896	1897	-
1897	1898	-
1898	1899	-
1899	1900	-
1900	1901	-
1901	1902	-
1902	1903	-
1903	1904	-
1904	1905	-
1905	1906	-
1906	1907	-
1907	1908	-
1908	1909	-

**Текстовое описание местоположения границ  
населенных пунктов, территориальных зон**

Прохождение границы		Описание прохождения границы
от точки	до точки	
1	2	3
1909	1910	-
1910	1911	-
1911	1912	-
1912	1913	-
1913	1914	-
1914	1915	-
1915	1916	-
1916	1917	-
1917	1918	-
1918	1919	-
1919	1920	-
1920	1921	-
1921	1922	-
1922	1923	-
1923	1924	-
1924	1925	-
1925	1926	-
1926	1927	-
1927	1928	-
1928	1929	-
1929	1930	-
1930	1931	-
1931	1932	-
1932	1933	-
1933	1934	-
1934	1935	-
1935	1936	-
1936	1937	-
1937	1938	-
1938	1939	-
1939	1940	-
1940	1941	-
1941	1942	-
1942	1943	-
1943	1944	-
1944	1945	-

**Текстовое описание местоположения границ  
населенных пунктов, территориальных зон**

Прохождение границы		Описание прохождения границы
от точки	до точки	
1	2	3
1945	1946	-
1946	1947	-
1947	1948	-
1948	1949	-
1949	1950	-
1950	1951	-
1951	1952	-
1952	1953	-
1953	1954	-
1954	1955	-
1955	1779	-
1956	1957	-
1957	1958	-
1958	1959	-
1959	1960	-
1960	1961	-
1961	1962	-
1962	1963	-
1963	1964	-
1964	1965	-
1965	1966	-
1966	1956	-
1967	1968	-
1968	1969	-
1969	1970	-
1970	1971	-
1971	1972	-
1972	1973	-
1973	1974	-
1974	1975	-
1975	1976	-
1976	1977	-
1977	1978	-
1978	1979	-
1979	1980	-
1980	1981	-

**Текстовое описание местоположения границ  
населенных пунктов, территориальных зон**

Прохождение границы		Описание прохождения границы
от точки	до точки	
1	2	3
1981	1982	-
1982	1983	-
1983	1984	-
1984	1985	-
1985	1986	-
1986	1987	-
1987	1988	-
1988	1989	-
1989	1990	-
1990	1991	-
1991	1967	-
1992	1993	-
1993	1994	-
1994	1995	-
1995	1996	-
1996	1997	-
1997	1998	-
1998	1999	-
1999	2000	-
2000	2001	-
2001	2002	-
2002	2003	-
2003	2004	-
2004	2005	-
2005	2006	-
2006	2007	-
2007	2008	-
2008	2009	-
2009	2010	-
2010	2011	-
2011	2012	-
2012	2013	-
2013	2014	-
2014	2015	-
2015	2016	-
2016	2017	-



**Текстовое описание местоположения границ  
населенных пунктов, территориальных зон**

Прохождение границы		Описание прохождения границы
от точки	до точки	
1	2	3
2017	2018	-
2018	2019	-
2019	2020	-
2020	2021	-
2021	2022	-
2022	2023	-
2023	2024	-
2024	2025	-
2025	2026	-
2026	2027	-
2027	2028	-
2028	2029	-
2029	2030	-
2030	2031	-
2031	2032	-
2032	2033	-
2033	2034	-
2034	2035	-
2035	2036	-
2036	2037	-
2037	2038	-
2038	2039	-
2039	2040	-
2040	2041	-
2041	2042	-
2042	2043	-
2043	2044	-
2044	2045	-
2045	2046	-
2046	2047	-
2047	2048	-
2048	2049	-
2049	2050	-
2050	2051	-
2051	2052	-
2052	2053	-

**Текстовое описание местоположения границ  
населенных пунктов, территориальных зон**

Прохождение границы		Описание прохождения границы
от точки	до точки	
1	2	3
2053	2054	-
2054	2055	-
2055	2056	-
2056	2057	-
2057	2058	-
2058	2059	-
2059	2060	-
2060	2061	-
2061	2062	-
2062	2063	-
2063	2064	-
2064	2065	-
2065	2066	-
2066	2067	-
2067	2068	-
2068	2069	-
2069	1992	-
2070	2071	-
2071	2072	-
2072	2073	-
2073	2074	-
2074	2075	-
2075	2076	-
2076	2077	-
2077	2078	-
2078	2079	-
2079	2080	-
2080	2081	-
2081	2082	-
2082	2083	-
2083	2084	-
2084	2085	-
2085	2086	-
2086	2087	-
2087	2088	-
2088	2089	-

**Текстовое описание местоположения границ  
населенных пунктов, территориальных зон**

Прохождение границы		Описание прохождения границы
от точки	до точки	
1	2	3
2089	2090	-
2090	2091	-
2091	2092	-
2092	2093	-
2093	2094	-
2094	2095	-
2095	2096	-
2096	2097	-
2097	2098	-
2098	2099	-
2099	2100	-
2100	2101	-
2101	2102	-
2102	2103	-
2103	2104	-
2104	2105	-
2105	2106	-
2106	2107	-
2107	2108	-
2108	2109	-
2109	2110	-
2110	2111	-
2111	2112	-
2112	2113	-
2113	2114	-
2114	2115	-
2115	2116	-
2116	2117	-
2117	2118	-
2118	2119	-
2119	2120	-
2120	2121	-
2121	2122	-
2122	2123	-
2123	2124	-
2124	2125	-

**Текстовое описание местоположения границ  
населенных пунктов, территориальных зон**

Прохождение границы		Описание прохождения границы
от точки	до точки	
1	2	3
2125	2126	-
2126	2127	-
2127	2128	-
2128	2129	-
2129	2130	-
2130	2131	-
2131	2132	-
2132	2133	-
2133	2134	-
2134	2135	-
2135	2136	-
2136	2137	-
2137	2138	-
2138	2139	-
2139	2140	-
2140	2141	-
2141	2142	-
2142	2143	-
2143	2144	-
2144	2145	-
2145	2146	-
2146	2147	-
2147	2148	-
2148	2149	-
2149	2150	-
2150	2151	-
2151	2152	-
2152	2153	-
2153	2154	-
2154	2155	-
2155	2156	-
2156	2157	-
2157	2158	-
2158	2159	-
2159	2160	-
2160	2161	-

**Текстовое описание местоположения границ  
населенных пунктов, территориальных зон**

Прохождение границы		Описание прохождения границы
от точки	до точки	
1	2	3
2161	2162	-
2162	2163	-
2163	2164	-
2164	2165	-
2165	2166	-
2166	2167	-
2167	2168	-
2168	2169	-
2169	2170	-
2170	2171	-
2171	2172	-
2172	2173	-
2173	2174	-
2174	2175	-
2175	2176	-
2176	2177	-
2177	2178	-
2178	2179	-
2179	2180	-
2180	2181	-
2181	2182	-
2182	2183	-
2183	2184	-
2184	2185	-
2185	2186	-
2186	2187	-
2187	2188	-
2188	2189	-
2189	2190	-
2190	2191	-
2191	2192	-
2192	2193	-
2193	2194	-
2194	2195	-
2195	2196	-
2196	2197	-

**Текстовое описание местоположения границ  
населенных пунктов, территориальных зон**

Прохождение границы		Описание прохождения границы
от точки	до точки	
1	2	3
2197	2198	-
2198	2199	-
2199	2200	-
2200	2201	-
2201	2202	-
2202	2203	-
2203	2204	-
2204	2205	-
2205	2206	-
2206	2207	-
2207	2208	-
2208	2209	-
2209	2210	-
2210	2211	-
2211	2212	-
2212	2213	-
2213	2214	-
2214	2215	-
2215	2216	-
2216	2217	-
2217	2218	-
2218	2219	-
2219	2220	-
2220	2221	-
2221	2222	-
2222	2070	-
2223	2224	-
2224	2225	-
2225	2226	-
2226	2227	-
2227	2228	-
2228	2229	-
2229	2230	-
2230	2231	-
2231	2232	-
2232	2233	-

**Текстовое описание местоположения границ  
населенных пунктов, территориальных зон**

Прохождение границы		Описание прохождения границы
от точки	до точки	
1	2	3
2233	2234	-
2234	2235	-
2235	2236	-
2236	2237	-
2237	2238	-
2238	2239	-
2239	2240	-
2240	2241	-
2241	2242	-
2242	2243	-
2243	2244	-
2244	2245	-
2245	2246	-
2246	2247	-
2247	2248	-
2248	2249	-
2249	2250	-
2250	2251	-
2251	2252	-
2252	2223	-
2253	2254	-
2254	2255	-
2255	2256	-
2256	2257	-
2257	2258	-
2258	2259	-
2259	2260	-
2260	2261	-
2261	2253	-
2262	2263	-
2263	2264	-
2264	2265	-
2265	2266	-
2266	2267	-
2267	2268	-
2268	2269	-

**Текстовое описание местоположения границ  
населенных пунктов, территориальных зон**

Прохождение границы		Описание прохождения границы
от точки	до точки	
1	2	3
2269	2270	-
2270	2271	-
2271	2272	-
2272	2273	-
2273	2274	-
2274	2275	-
2275	2276	-
2276	2262	-
2277	2278	-
2278	2279	-
2279	2280	-
2280	2281	-
2281	2282	-
2282	2283	-
2283	2277	-
2284	2285	-
2285	2286	-
2286	2287	-
2287	2288	-
2288	2289	-
2289	2290	-
2290	2291	-
2291	2292	-
2292	2293	-
2293	2294	-
2294	2295	-
2295	2296	-
2296	2297	-
2297	2298	-
2298	2299	-
2299	2300	-
2300	2301	-
2301	2302	-
2302	2303	-
2303	2304	-
2304	2305	-



**Текстовое описание местоположения границ  
населенных пунктов, территориальных зон**

Прохождение границы		Описание прохождения границы
от точки	до точки	
1	2	3
2305	2306	-
2306	2307	-
2307	2308	-
2308	2309	-
2309	2284	-
2310	2311	-
2311	2312	-
2312	2313	-
2313	2314	-
2314	2315	-
2315	2316	-
2316	2317	-
2317	2318	-
2318	2319	-
2319	2320	-
2320	2321	-
2321	2322	-
2322	2310	-
2323	2324	-
2324	2325	-
2325	2326	-
2326	2327	-
2327	2328	-
2328	2329	-
2329	2330	-
2330	2331	-
2331	2332	-
2332	2333	-
2333	2334	-
2334	2335	-
2335	2336	-
2336	2337	-
2337	2338	-
2338	2339	-
2339	2340	-
2340	2341	-

**Текстовое описание местоположения границ  
населенных пунктов, территориальных зон**

Прохождение границы		Описание прохождения границы
от точки	до точки	
1	2	3
2341	2342	-
2342	2343	-
2343	2344	-
2344	2345	-
2345	2346	-
2346	2347	-
2347	2323	-
2348	2349	-
2349	2350	-
2350	2351	-
2351	2352	-
2352	2353	-
2353	2354	-
2354	2355	-
2355	2356	-
2356	2357	-
2357	2348	-
2358	2359	-
2359	2360	-
2360	2361	-
2361	2362	-
2362	2363	-
2363	2364	-
2364	2365	-
2365	2366	-
2366	2367	-
2367	2358	-
2368	2369	-
2369	2370	-
2370	2371	-
2371	2372	-
2372	2373	-
2373	2374	-
2374	2375	-
2375	2376	-
2376	2377	-

**Текстовое описание местоположения границ  
населенных пунктов, территориальных зон**

Прохождение границы		Описание прохождения границы
от точки	до точки	
1	2	3
2377	2378	-
2378	2379	-
2379	2380	-
2380	2381	-
2381	2382	-
2382	2383	-
2383	2384	-
2384	2385	-
2385	2386	-
2386	2387	-
2387	2388	-
2388	2389	-
2389	2390	-
2390	2391	-
2391	2392	-
2392	2393	-
2393	2394	-
2394	2395	-
2395	2396	-
2396	2397	-
2397	2398	-
2398	2399	-
2399	2400	-
2400	2401	-
2401	2402	-
2402	2403	-
2403	2404	-
2404	2405	-
2405	2406	-
2406	2407	-
2407	2408	-
2408	2409	-
2409	2410	-
2410	2411	-
2411	2412	-
2412	2413	-

**Текстовое описание местоположения границ  
населенных пунктов, территориальных зон**

Прохождение границы		Описание прохождения границы
от точки	до точки	
1	2	3
2413	2414	-
2414	2415	-
2415	2416	-
2416	2417	-
2417	2418	-
2418	2419	-
2419	2420	-
2420	2421	-
2421	2422	-
2422	2423	-
2423	2424	-
2424	2425	-
2425	2426	-
2426	2427	-
2427	2428	-
2428	2429	-
2429	2430	-
2430	2431	-
2431	2432	-
2432	2433	-
2433	2434	-
2434	2435	-
2435	2436	-
2436	2437	-
2437	2438	-
2438	2439	-
2439	2440	-
2440	2441	-
2441	2442	-
2442	2443	-
2443	2444	-
2444	2445	-
2445	2446	-
2446	2447	-
2447	2448	-
2448	2449	-

**Текстовое описание местоположения границ  
населенных пунктов, территориальных зон**

Прохождение границы		Описание прохождения границы
от точки	до точки	
1	2	3
2449	2450	-
2450	2451	-
2451	2452	-
2452	2453	-
2453	2454	-
2454	2455	-
2455	2456	-
2456	2457	-
2457	2458	-
2458	2459	-
2459	2460	-
2460	2461	-
2461	2462	-
2462	2463	-
2463	2464	-
2464	2465	-
2465	2466	-
2466	2467	-
2467	2468	-
2468	2469	-
2469	2470	-
2470	2471	-
2471	2472	-
2472	2473	-
2473	2474	-
2474	2475	-
2475	2476	-
2476	2477	-
2477	2478	-
2478	2479	-
2479	2480	-
2480	2481	-
2481	2482	-
2482	2483	-
2483	2484	-
2484	2485	-

**Текстовое описание местоположения границ  
населенных пунктов, территориальных зон**

Прохождение границы		Описание прохождения границы
от точки	до точки	
1	2	3
2485	2486	-
2486	2487	-
2487	2488	-
2488	2489	-
2489	2490	-
2490	2491	-
2491	2368	-
2492	2493	-
2493	2494	-
2494	2495	-
2495	2496	-
2496	2497	-
2497	2498	-
2498	2499	-
2499	2500	-
2500	2501	-
2501	2502	-
2502	2492	-
2503	2504	-
2504	2505	-
2505	2506	-
2506	2507	-
2507	2508	-
2508	2509	-
2509	2510	-
2510	2511	-
2511	2512	-
2512	2513	-
2513	2514	-
2514	2515	-
2515	2516	-
2516	2517	-
2517	2518	-
2518	2519	-
2519	2520	-
2520	2521	-

**Текстовое описание местоположения границ  
населенных пунктов, территориальных зон**

Прохождение границы		Описание прохождения границы
от точки	до точки	
1	2	3
2521	2522	-
2522	2523	-
2523	2524	-
2524	2525	-
2525	2526	-
2526	2527	-
2527	2528	-
2528	2529	-
2529	2530	-
2530	2531	-
2531	2532	-
2532	2503	-
2533	2534	-
2534	2535	-
2535	2536	-
2536	2537	-
2537	2538	-
2538	2539	-
2539	2540	-
2540	2541	-
2541	2542	-
2542	2533	-
2543	2544	-
2544	2545	-
2545	2546	-
2546	2543	-
2547	2548	-
2548	2549	-
2549	2550	-
2550	2551	-
2551	2552	-
2552	2553	-
2553	2554	-
2554	2555	-
2555	2556	-
2556	2557	-

**Текстовое описание местоположения границ  
населенных пунктов, территориальных зон**

Прохождение границы		Описание прохождения границы
от точки	до точки	
1	2	3
2557	2558	-
2558	2559	-
2559	2560	-
2560	2561	-
2561	2562	-
2562	2563	-
2563	2564	-
2564	2565	-
2565	2566	-
2566	2567	-
2567	2568	-
2568	2569	-
2569	2570	-
2570	2547	-
2571	2572	-
2572	2573	-
2573	2574	-
2574	2575	-
2575	2576	-
2576	2577	-
2577	2578	-
2578	2579	-
2579	2580	-
2580	2581	-
2581	2582	-
2582	2583	-
2583	2584	-
2584	2585	-
2585	2571	-
2586	2587	-
2587	2588	-
2588	2589	-
2589	2590	-
2590	2591	-
2591	2592	-
2592	2593	-



**Текстовое описание местоположения границ  
населенных пунктов, территориальных зон**

Прохождение границы		Описание прохождения границы
от точки	до точки	
1	2	3
2593	2594	-
2594	2586	-
2595	2596	-
2596	2597	-
2597	2598	-
2598	2599	-
2599	2600	-
2600	2601	-
2601	2602	-
2602	2603	-
2603	2604	-
2604	2605	-
2605	2606	-
2606	2607	-
2607	2608	-
2608	2609	-
2609	2610	-
2610	2611	-
2611	2612	-
2612	2613	-
2613	2614	-
2614	2615	-
2615	2616	-
2616	2617	-
2617	2618	-
2618	2619	-
2619	2620	-
2620	2621	-
2621	2622	-
2622	2623	-
2623	2624	-
2624	2625	-
2625	2626	-
2626	2627	-
2627	2628	-
2628	2629	-

**Текстовое описание местоположения границ  
населенных пунктов, территориальных зон**

Прохождение границы		Описание прохождения границы
от точки	до точки	
1	2	3
2629	2630	-
2630	2631	-
2631	2632	-
2632	2633	-
2633	2634	-
2634	2635	-
2635	2636	-
2636	2637	-
2637	2638	-
2638	2639	-
2639	2640	-
2640	2641	-
2641	2642	-
2642	2643	-
2643	2644	-
2644	2645	-
2645	2646	-
2646	2647	-
2647	2648	-
2648	2649	-
2649	2650	-
2650	2651	-
2651	2652	-
2652	2653	-
2653	2654	-
2654	2655	-
2655	2656	-
2656	2657	-
2657	2658	-
2658	2659	-
2659	2660	-
2660	2661	-
2661	2662	-
2662	2663	-
2663	2664	-
2664	2665	-

**Текстовое описание местоположения границ  
населенных пунктов, территориальных зон**

Прохождение границы		Описание прохождения границы
от точки	до точки	
1	2	3
2665	2666	-
2666	2667	-
2667	2668	-
2668	2669	-
2669	2670	-
2670	2671	-
2671	2672	-
2672	2673	-
2673	2674	-
2674	2675	-
2675	2676	-
2676	2677	-
2677	2678	-
2678	2679	-
2679	2680	-
2680	2681	-
2681	2682	-
2682	2683	-
2683	2684	-
2684	2685	-
2685	2686	-
2686	2687	-
2687	2688	-
2688	2595	-
2689	2690	-
2690	2691	-
2691	2692	-
2692	2693	-
2693	2694	-
2694	2695	-
2695	2696	-
2696	2697	-
2697	2698	-
2698	2699	-
2699	2700	-
2700	2701	-

**Текстовое описание местоположения границ  
населенных пунктов, территориальных зон**

Прохождение границы		Описание прохождения границы
от точки	до точки	
1	2	3
2701	2702	-
2702	2703	-
2703	2704	-
2704	2705	-
2705	2706	-
2706	2707	-
2707	2708	-
2708	2709	-
2709	2710	-
2710	2711	-
2711	2712	-
2712	2713	-
2713	2714	-
2714	2715	-
2715	2716	-
2716	2717	-
2717	2718	-
2718	2719	-
2719	2720	-
2720	2721	-
2721	2722	-
2722	2723	-
2723	2724	-
2724	2725	-
2725	2726	-
2726	2727	-
2727	2728	-
2728	2729	-
2729	2730	-
2730	2731	-
2731	2732	-
2732	2733	-
2733	2734	-
2734	2735	-
2735	2736	-
2736	2737	-

**Текстовое описание местоположения границ  
населенных пунктов, территориальных зон**

Прохождение границы		Описание прохождения границы
от точки	до точки	
1	2	3
2737	2738	-
2738	2739	-
2739	2740	-
2740	2741	-
2741	2742	-
2742	2743	-
2743	2744	-
2744	2745	-
2745	2746	-
2746	2747	-
2747	2748	-
2748	2749	-
2749	2750	-
2750	2751	-
2751	2752	-
2752	2753	-
2753	2754	-
2754	2755	-
2755	2756	-
2756	2757	-
2757	2758	-
2758	2759	-
2759	2760	-
2760	2761	-
2761	2762	-
2762	2763	-
2763	2764	-
2764	2765	-
2765	2689	-
2766	2767	-
2767	2768	-
2768	2769	-
2769	2770	-
2770	2771	-
2771	2772	-
2772	2773	-

**Текстовое описание местоположения границ  
населенных пунктов, территориальных зон**

Прохождение границы		Описание прохождения границы
от точки	до точки	
1	2	3
2773	2774	-
2774	2775	-
2775	2776	-
2776	2777	-
2777	2778	-
2778	2779	-
2779	2780	-
2780	2781	-
2781	2782	-
2782	2766	-
2783	2784	-
2784	2785	-
2785	2786	-
2786	2787	-
2787	2788	-
2788	2789	-
2789	2790	-
2790	2791	-
2791	2792	-
2792	2793	-
2793	2794	-
2794	2795	-
2795	2796	-
2796	2797	-
2797	2798	-
2798	2799	-
2799	2800	-
2800	2801	-
2801	2802	-
2802	2803	-
2803	2804	-
2804	2805	-
2805	2806	-
2806	2807	-
2807	2808	-
2808	2809	-

**Текстовое описание местоположения границ  
населенных пунктов, территориальных зон**

Прохождение границы		Описание прохождения границы
от точки	до точки	
1	2	3
2809	2810	-
2810	2811	-
2811	2812	-
2812	2813	-
2813	2814	-
2814	2815	-
2815	2816	-
2816	2817	-
2817	2818	-
2818	2819	-
2819	2820	-
2820	2821	-
2821	2822	-
2822	2823	-
2823	2824	-
2824	2825	-
2825	2826	-
2826	2827	-
2827	2828	-
2828	2829	-
2829	2830	-
2830	2831	-
2831	2832	-
2832	2833	-
2833	2834	-
2834	2835	-
2835	2836	-
2836	2837	-
2837	2838	-
2838	2839	-
2839	2840	-
2840	2841	-
2841	2842	-
2842	2843	-
2843	2844	-
2844	2845	-

**Текстовое описание местоположения границ  
населенных пунктов, территориальных зон**

Прохождение границы		Описание прохождения границы
от точки	до точки	
1	2	3
2845	2846	-
2846	2847	-
2847	2848	-
2848	2849	-
2849	2850	-
2850	2851	-
2851	2852	-
2852	2853	-
2853	2854	-
2854	2855	-
2855	2856	-
2856	2857	-
2857	2858	-
2858	2859	-
2859	2860	-
2860	2861	-
2861	2862	-
2862	2863	-
2863	2864	-
2864	2865	-
2865	2866	-
2866	2867	-
2867	2868	-
2868	2869	-
2869	2870	-
2870	2871	-
2871	2872	-
2872	2873	-
2873	2874	-
2874	2875	-
2875	2876	-
2876	2877	-
2877	2878	-
2878	2879	-
2879	2880	-
2880	2881	-



**Текстовое описание местоположения границ  
населенных пунктов, территориальных зон**

Прохождение границы		Описание прохождения границы
от точки	до точки	
1	2	3
2881	2882	-
2882	2883	-
2883	2884	-
2884	2885	-
2885	2886	-
2886	2887	-
2887	2888	-
2888	2889	-
2889	2890	-
2890	2891	-
2891	2892	-
2892	2893	-
2893	2894	-
2894	2895	-
2895	2896	-
2896	2897	-
2897	2898	-
2898	2899	-
2899	2900	-
2900	2901	-
2901	2902	-
2902	2903	-
2903	2904	-
2904	2905	-
2905	2906	-
2906	2907	-
2907	2908	-
2908	2909	-
2909	2910	-
2910	2911	-
2911	2912	-
2912	2913	-
2913	2914	-
2914	2915	-
2915	2916	-
2916	2917	-

**Текстовое описание местоположения границ  
населенных пунктов, территориальных зон**

Прохождение границы		Описание прохождения границы
от точки	до точки	
1	2	3
2917	2918	-
2918	2783	-
2919	2920	-
2920	2921	-
2921	2922	-
2922	2919	-
2923	2924	-
2924	2925	-
2925	2926	-
2926	2927	-
2927	2928	-
2928	2929	-
2929	2930	-
2930	2931	-
2931	2932	-
2932	2933	-
2933	2934	-
2934	2935	-
2935	2936	-
2936	2937	-
2937	2938	-
2938	2939	-
2939	2940	-
2940	2923	-
2941	2942	-
2942	2943	-
2943	2944	-
2944	2945	-
2945	2946	-
2946	2947	-
2947	2948	-
2948	2941	-
2949	2950	-
2950	2951	-
2951	2952	-
2952	2953	-

**Текстовое описание местоположения границ  
населенных пунктов, территориальных зон**

Прохождение границы		Описание прохождения границы
от точки	до точки	
1	2	3
2953	2954	-
2954	2955	-
2955	2956	-
2956	2957	-
2957	2958	-
2958	2959	-
2959	2960	-
2960	2961	-
2961	2962	-
2962	2963	-
2963	2964	-
2964	2965	-
2965	2966	-
2966	2967	-
2967	2968	-
2968	2969	-
2969	2970	-
2970	2971	-
2971	2972	-
2972	2973	-
2973	2974	-
2974	2975	-
2975	2976	-
2976	2977	-
2977	2978	-
2978	2979	-
2979	2980	-
2980	2981	-
2981	2982	-
2982	2983	-
2983	2984	-
2984	2985	-
2985	2986	-
2986	2987	-
2987	2988	-
2988	2989	-

**Текстовое описание местоположения границ  
населенных пунктов, территориальных зон**

Прохождение границы		Описание прохождения границы
от точки	до точки	
1	2	3
2989	2990	-
2990	2991	-
2991	2992	-
2992	2993	-
2993	2994	-
2994	2995	-
2995	2996	-
2996	2997	-
2997	2998	-
2998	2999	-
2999	3000	-
3000	3001	-
3001	3002	-
3002	3003	-
3003	3004	-
3004	3005	-
3005	3006	-
3006	3007	-
3007	3008	-
3008	3009	-
3009	3010	-
3010	3011	-
3011	3012	-
3012	3013	-
3013	3014	-
3014	3015	-
3015	3016	-
3016	3017	-
3017	3018	-
3018	3019	-
3019	3020	-
3020	3021	-
3021	3022	-
3022	3023	-
3023	3024	-
3024	3025	-

**Текстовое описание местоположения границ  
населенных пунктов, территориальных зон**

Прохождение границы		Описание прохождения границы
от точки	до точки	
1	2	3
3025	3026	-
3026	3027	-
3027	3028	-
3028	3029	-
3029	3030	-
3030	3031	-
3031	3032	-
3032	3033	-
3033	3034	-
3034	3035	-
3035	3036	-
3036	3037	-
3037	3038	-
3038	3039	-
3039	3040	-
3040	3041	-
3041	3042	-
3042	3043	-
3043	3044	-
3044	3045	-
3045	3046	-
3046	3047	-
3047	3048	-
3048	3049	-
3049	3050	-
3050	3051	-
3051	3052	-
3052	3053	-
3053	3054	-
3054	3055	-
3055	3056	-
3056	3057	-
3057	3058	-
3058	3059	-
3059	3060	-
3060	3061	-

**Текстовое описание местоположения границ  
населенных пунктов, территориальных зон**

Прохождение границы		Описание прохождения границы
от точки	до точки	
1	2	3
3061	3062	-
3062	3063	-
3063	3064	-
3064	3065	-
3065	3066	-
3066	3067	-
3067	3068	-
3068	3069	-
3069	3070	-
3070	3071	-
3071	3072	-
3072	3073	-
3073	3074	-
3074	3075	-
3075	3076	-
3076	3077	-
3077	3078	-
3078	3079	-
3079	3080	-
3080	3081	-
3081	3082	-
3082	3083	-
3083	3084	-
3084	3085	-
3085	3086	-
3086	3087	-
3087	3088	-
3088	3089	-
3089	3090	-
3090	3091	-
3091	3092	-
3092	3093	-
3093	3094	-
3094	3095	-
3095	3096	-
3096	3097	-

**Текстовое описание местоположения границ  
населенных пунктов, территориальных зон**

Прохождение границы		Описание прохождения границы
от точки	до точки	
1	2	3
3097	3098	-
3098	3099	-
3099	3100	-
3100	3101	-
3101	3102	-
3102	3103	-
3103	3104	-
3104	3105	-
3105	3106	-
3106	3107	-
3107	3108	-
3108	3109	-
3109	3110	-
3110	3111	-
3111	3112	-
3112	3113	-
3113	3114	-
3114	3115	-
3115	3116	-
3116	3117	-
3117	3118	-
3118	3119	-
3119	3120	-
3120	3121	-
3121	3122	-
3122	3123	-
3123	3124	-
3124	3125	-
3125	3126	-
3126	3127	-
3127	3128	-
3128	3129	-
3129	3130	-
3130	3131	-
3131	3132	-
3132	3133	-

**Текстовое описание местоположения границ  
населенных пунктов, территориальных зон**

Прохождение границы		Описание прохождения границы
от точки	до точки	
1	2	3
3133	3134	-
3134	3135	-
3135	3136	-
3136	3137	-
3137	3138	-
3138	3139	-
3139	3140	-
3140	3141	-
3141	3142	-
3142	3143	-
3143	3144	-
3144	3145	-
3145	3146	-
3146	3147	-
3147	3148	-
3148	3149	-
3149	3150	-
3150	3151	-
3151	3152	-
3152	3153	-
3153	3154	-
3154	3155	-
3155	3156	-
3156	3157	-
3157	3158	-
3158	3159	-
3159	3160	-
3160	3161	-
3161	3162	-
3162	3163	-
3163	3164	-
3164	3165	-
3165	3166	-
3166	3167	-
3167	3168	-
3168	3169	-



**Текстовое описание местоположения границ  
населенных пунктов, территориальных зон**

Прохождение границы		Описание прохождения границы
от точки	до точки	
1	2	3
3169	3170	-
3170	3171	-
3171	3172	-
3172	3173	-
3173	3174	-
3174	3175	-
3175	3176	-
3176	3177	-
3177	3178	-
3178	3179	-
3179	3180	-
3180	3181	-
3181	3182	-
3182	3183	-
3183	3184	-
3184	3185	-
3185	3186	-
3186	3187	-
3187	3188	-
3188	3189	-
3189	3190	-
3190	3191	-
3191	3192	-
3192	3193	-
3193	3194	-
3194	3195	-
3195	3196	-
3196	3197	-
3197	3198	-
3198	3199	-
3199	3200	-
3200	3201	-
3201	3202	-
3202	3203	-
3203	3204	-
3204	3205	-

**Текстовое описание местоположения границ  
населенных пунктов, территориальных зон**

Прохождение границы		Описание прохождения границы
от точки	до точки	
1	2	3
3205	3206	-
3206	3207	-
3207	3208	-
3208	3209	-
3209	3210	-
3210	3211	-
3211	3212	-
3212	3213	-
3213	3214	-
3214	3215	-
3215	3216	-
3216	3217	-
3217	3218	-
3218	3219	-
3219	3220	-
3220	3221	-
3221	3222	-
3222	3223	-
3223	3224	-
3224	3225	-
3225	3226	-
3226	3227	-
3227	3228	-
3228	3229	-
3229	3230	-
3230	3231	-
3231	3232	-
3232	3233	-
3233	3234	-
3234	3235	-
3235	3236	-
3236	3237	-
3237	3238	-
3238	3239	-
3239	3240	-
3240	3241	-

**Текстовое описание местоположения границ  
населенных пунктов, территориальных зон**

Прохождение границы		Описание прохождения границы
от точки	до точки	
1	2	3
3241	3242	-
3242	3243	-
3243	3244	-
3244	3245	-
3245	3246	-
3246	3247	-
3247	3248	-
3248	3249	-
3249	3250	-
3250	3251	-
3251	3252	-
3252	3253	-
3253	3254	-
3254	3255	-
3255	3256	-
3256	3257	-
3257	3258	-
3258	3259	-
3259	3260	-
3260	3261	-
3261	3262	-
3262	3263	-
3263	3264	-
3264	3265	-
3265	3266	-
3266	3267	-
3267	3268	-
3268	3269	-
3269	3270	-
3270	3271	-
3271	3272	-
3272	3273	-
3273	3274	-
3274	3275	-
3275	3276	-
3276	3277	-

**Текстовое описание местоположения границ  
населенных пунктов, территориальных зон**

Прохождение границы		Описание прохождения границы
от точки	до точки	
1	2	3
3277	3278	-
3278	3279	-
3279	3280	-
3280	3281	-
3281	3282	-
3282	3283	-
3283	3284	-
3284	3285	-
3285	3286	-
3286	3287	-
3287	3288	-
3288	3289	-
3289	3290	-
3290	3291	-
3291	3292	-
3292	3293	-
3293	3294	-
3294	3295	-
3295	3296	-
3296	3297	-
3297	3298	-
3298	3299	-
3299	3300	-
3300	3301	-
3301	3302	-
3302	3303	-
3303	3304	-
3304	3305	-
3305	3306	-
3306	3307	-
3307	3308	-
3308	3309	-
3309	3310	-
3310	3311	-
3311	3312	-
3312	3313	-

**Текстовое описание местоположения границ  
населенных пунктов, территориальных зон**

Прохождение границы		Описание прохождения границы
от точки	до точки	
1	2	3
3313	3314	-
3314	3315	-
3315	3316	-
3316	3317	-
3317	3318	-
3318	3319	-
3319	3320	-
3320	3321	-
3321	3322	-
3322	3323	-
3323	3324	-
3324	3325	-
3325	3326	-
3326	3327	-
3327	3328	-
3328	3329	-
3329	3330	-
3330	3331	-
3331	3332	-
3332	3333	-
3333	3334	-
3334	3335	-
3335	3336	-
3336	3337	-
3337	3338	-
3338	3339	-
3339	3340	-
3340	3341	-
3341	3342	-
3342	3343	-
3343	3344	-
3344	3345	-
3345	3346	-
3346	3347	-
3347	3348	-
3348	3349	-

**Текстовое описание местоположения границ  
населенных пунктов, территориальных зон**

Прохождение границы		Описание прохождения границы
от точки	до точки	
1	2	3
3349	3350	-
3350	3351	-
3351	3352	-
3352	3353	-
3353	3354	-
3354	3355	-
3355	3356	-
3356	3357	-
3357	3358	-
3358	3359	-
3359	3360	-
3360	3361	-
3361	3362	-
3362	3363	-
3363	3364	-
3364	3365	-
3365	3366	-
3366	3367	-
3367	3368	-
3368	3369	-
3369	3370	-
3370	3371	-
3371	3372	-
3372	3373	-
3373	3374	-
3374	3375	-
3375	3376	-
3376	3377	-
3377	3378	-
3378	3379	-
3379	3380	-
3380	3381	-
3381	3382	-
3382	3383	-
3383	3384	-
3384	3385	-

**Текстовое описание местоположения границ  
населенных пунктов, территориальных зон**

Прохождение границы		Описание прохождения границы
от точки	до точки	
1	2	3
3385	3386	-
3386	3387	-
3387	3388	-
3388	3389	-
3389	3390	-
3390	3391	-
3391	3392	-
3392	3393	-
3393	3394	-
3394	3395	-
3395	3396	-
3396	3397	-
3397	3398	-
3398	3399	-
3399	3400	-
3400	3401	-
3401	3402	-
3402	3403	-
3403	3404	-
3404	3405	-
3405	3406	-
3406	3407	-
3407	3408	-
3408	3409	-
3409	3410	-
3410	3411	-
3411	3412	-
3412	3413	-
3413	3414	-
3414	3415	-
3415	3416	-
3416	3417	-
3417	3418	-
3418	3419	-
3419	3420	-
3420	3421	-

**Текстовое описание местоположения границ  
населенных пунктов, территориальных зон**

Прохождение границы		Описание прохождения границы
от точки	до точки	
1	2	3
3421	3422	-
3422	3423	-
3423	3424	-
3424	3425	-
3425	3426	-
3426	3427	-
3427	3428	-
3428	3429	-
3429	3430	-
3430	3431	-
3431	3432	-
3432	3433	-
3433	3434	-
3434	3435	-
3435	3436	-
3436	3437	-
3437	3438	-
3438	3439	-
3439	3440	-
3440	3441	-
3441	3442	-
3442	3443	-
3443	3444	-
3444	3445	-
3445	3446	-
3446	3447	-
3447	3448	-
3448	3449	-
3449	3450	-
3450	3451	-
3451	3452	-
3452	3453	-
3453	3454	-
3454	3455	-
3455	3456	-
3456	3457	-



**Текстовое описание местоположения границ  
населенных пунктов, территориальных зон**

Прохождение границы		Описание прохождения границы
от точки	до точки	
1	2	3
3457	3458	-
3458	3459	-
3459	3460	-
3460	3461	-
3461	3462	-
3462	3463	-
3463	3464	-
3464	3465	-
3465	3466	-
3466	3467	-
3467	3468	-
3468	3469	-
3469	3470	-
3470	3471	-
3471	3472	-
3472	3473	-
3473	3474	-
3474	3475	-
3475	3476	-
3476	3477	-
3477	3478	-
3478	3479	-
3479	3480	-
3480	3481	-
3481	3482	-
3482	3483	-
3483	3484	-
3484	3485	-
3485	3486	-
3486	3487	-
3487	3488	-
3488	3489	-
3489	3490	-
3490	3491	-
3491	3492	-
3492	3493	-

**Текстовое описание местоположения границ  
населенных пунктов, территориальных зон**

Прохождение границы		Описание прохождения границы
от точки	до точки	
1	2	3
3493	3494	-
3494	3495	-
3495	3496	-
3496	3497	-
3497	3498	-
3498	3499	-
3499	3500	-
3500	3501	-
3501	3502	-
3502	3503	-
3503	3504	-
3504	3505	-
3505	3506	-
3506	3507	-
3507	3508	-
3508	3509	-
3509	3510	-
3510	3511	-
3511	3512	-
3512	3513	-
3513	3514	-
3514	3515	-
3515	3516	-
3516	3517	-
3517	3518	-
3518	3519	-
3519	3520	-
3520	3521	-
3521	3522	-
3522	2949	-
3523	3524	-
3524	3525	-
3525	3526	-
3526	3527	-
3527	3528	-
3528	3529	-

**Текстовое описание местоположения границ  
населенных пунктов, территориальных зон**

Прохождение границы		Описание прохождения границы
от точки	до точки	
1	2	3
3529	3530	-
3530	3531	-
3531	3532	-
3532	3533	-
3533	3534	-
3534	3535	-
3535	3536	-
3536	3537	-
3537	3538	-
3538	3539	-
3539	3540	-
3540	3541	-
3541	3542	-
3542	3543	-
3543	3544	-
3544	3545	-
3545	3546	-
3546	3547	-
3547	3548	-
3548	3549	-
3549	3550	-
3550	3551	-
3551	3552	-
3552	3553	-
3553	3554	-
3554	3555	-
3555	3556	-
3556	3557	-
3557	3558	-
3558	3559	-
3559	3560	-
3560	3561	-
3561	3562	-
3562	3563	-
3563	3564	-
3564	3565	-

**Текстовое описание местоположения границ  
населенных пунктов, территориальных зон**

Прохождение границы		Описание прохождения границы
от точки	до точки	
1	2	3
3565	3566	-
3566	3567	-
3567	3568	-
3568	3569	-
3569	3570	-
3570	3571	-
3571	3572	-
3572	3573	-
3573	3574	-
3574	3575	-
3575	3576	-
3576	3577	-
3577	3578	-
3578	3579	-
3579	3580	-
3580	3581	-
3581	3582	-
3582	3583	-
3583	3584	-
3584	3585	-
3585	3523	-
3586	3587	-
3587	3588	-
3588	3589	-
3589	3590	-
3590	3591	-
3591	3592	-
3592	3593	-
3593	3594	-
3594	3595	-
3595	3596	-
3596	3597	-
3597	3598	-
3598	3599	-
3599	3600	-
3600	3601	-

**Текстовое описание местоположения границ  
населенных пунктов, территориальных зон**

Прохождение границы		Описание прохождения границы
от точки	до точки	
1	2	3
3601	3602	-
3602	3603	-
3603	3604	-
3604	3605	-
3605	3606	-
3606	3607	-
3607	3608	-
3608	3609	-
3609	3610	-
3610	3611	-
3611	3586	-
3612	3613	-
3613	3614	-
3614	3615	-
3615	3616	-
3616	3617	-
3617	3618	-
3618	3619	-
3619	3620	-
3620	3621	-
3621	3622	-
3622	3623	-
3623	3624	-
3624	3625	-
3625	3626	-
3626	3627	-
3627	3628	-
3628	3629	-
3629	3630	-
3630	3631	-
3631	3632	-
3632	3633	-
3633	3634	-
3634	3635	-
3635	3636	-
3636	3637	-

**Текстовое описание местоположения границ  
населенных пунктов, территориальных зон**

Прохождение границы		Описание прохождения границы
от точки	до точки	
1	2	3
3637	3638	-
3638	3639	-
3639	3640	-
3640	3641	-
3641	3642	-
3642	3643	-
3643	3644	-
3644	3645	-
3645	3646	-
3646	3647	-
3647	3648	-
3648	3649	-
3649	3650	-
3650	3651	-
3651	3652	-
3652	3653	-
3653	3654	-
3654	3655	-
3655	3656	-
3656	3657	-
3657	3658	-
3658	3659	-
3659	3660	-
3660	3661	-
3661	3662	-
3662	3663	-
3663	3664	-
3664	3665	-
3665	3666	-
3666	3667	-
3667	3668	-
3668	3669	-
3669	3670	-
3670	3671	-
3671	3672	-
3672	3673	-

**Текстовое описание местоположения границ  
населенных пунктов, территориальных зон**

Прохождение границы		Описание прохождения границы
от точки	до точки	
1	2	3
3673	3674	-
3674	3675	-
3675	3612	-
3676	3677	-
3677	3678	-
3678	3679	-
3679	3680	-
3680	3681	-
3681	3682	-
3682	3683	-
3683	3684	-
3684	3685	-
3685	3686	-
3686	3687	-
3687	3688	-
3688	3689	-
3689	3690	-
3690	3691	-
3691	3692	-
3692	3693	-
3693	3694	-
3694	3695	-
3695	3696	-
3696	3697	-
3697	3698	-
3698	3699	-
3699	3700	-
3700	3701	-
3701	3702	-
3702	3703	-
3703	3704	-
3704	3705	-
3705	3706	-
3706	3707	-
3707	3708	-
3708	3709	-

**Текстовое описание местоположения границ  
населенных пунктов, территориальных зон**

Прохождение границы		Описание прохождения границы
от точки	до точки	
1	2	3
3709	3710	-
3710	3711	-
3711	3676	-
3712	3713	-
3713	3714	-
3714	3715	-
3715	3716	-
3716	3717	-
3717	3718	-
3718	3719	-
3719	3720	-
3720	3721	-
3721	3722	-
3722	3723	-
3723	3724	-
3724	3725	-
3725	3726	-
3726	3727	-
3727	3728	-
3728	3729	-
3729	3730	-
3730	3731	-
3731	3732	-
3732	3733	-
3733	3734	-
3734	3735	-
3735	3736	-
3736	3737	-
3737	3738	-
3738	3739	-
3739	3740	-
3740	3741	-
3741	3742	-
3742	3743	-
3743	3744	-
3744	3745	-



**Текстовое описание местоположения границ  
населенных пунктов, территориальных зон**

Прохождение границы		Описание прохождения границы
от точки	до точки	
1	2	3
3745	3746	-
3746	3747	-
3747	3748	-
3748	3749	-
3749	3750	-
3750	3751	-
3751	3752	-
3752	3753	-
3753	3754	-
3754	3755	-
3755	3756	-
3756	3757	-
3757	3758	-
3758	3759	-
3759	3760	-
3760	3761	-
3761	3762	-
3762	3763	-
3763	3764	-
3764	3765	-
3765	3766	-
3766	3767	-
3767	3768	-
3768	3769	-
3769	3770	-
3770	3771	-
3771	3772	-
3772	3773	-
3773	3774	-
3774	3775	-
3775	3776	-
3776	3777	-
3777	3778	-
3778	3779	-
3779	3780	-
3780	3781	-

**Текстовое описание местоположения границ  
населенных пунктов, территориальных зон**

Прохождение границы		Описание прохождения границы
от точки	до точки	
1	2	3
3781	3782	-
3782	3783	-
3783	3784	-
3784	3785	-
3785	3786	-
3786	3787	-
3787	3788	-
3788	3789	-
3789	3790	-
3790	3791	-
3791	3792	-
3792	3712	-
3793	3794	-
3794	3795	-
3795	3796	-
3796	3797	-
3797	3798	-
3798	3799	-
3799	3800	-
3800	3801	-
3801	3802	-
3802	3803	-
3803	3804	-
3804	3805	-
3805	3806	-
3806	3807	-
3807	3808	-
3808	3809	-
3809	3810	-
3810	3811	-
3811	3812	-
3812	3813	-
3813	3814	-
3814	3815	-
3815	3816	-
3816	3817	-

**Текстовое описание местоположения границ  
населенных пунктов, территориальных зон**

Прохождение границы		Описание прохождения границы
от точки	до точки	
1	2	3
3817	3818	-
3818	3819	-
3819	3820	-
3820	3793	-
3821	3822	-
3822	3823	-
3823	3824	-
3824	3825	-
3825	3826	-
3826	3827	-
3827	3828	-
3828	3829	-
3829	3830	-
3830	3831	-
3831	3832	-
3832	3833	-
3833	3834	-
3834	3835	-
3835	3836	-
3836	3837	-
3837	3838	-
3838	3839	-
3839	3840	-
3840	3841	-
3841	3842	-
3842	3843	-
3843	3844	-
3844	3821	-
3845	3846	-
3846	3847	-
3847	3848	-
3848	3849	-
3849	3850	-
3850	3851	-
3851	3852	-
3852	3853	-

**Текстовое описание местоположения границ  
населенных пунктов, территориальных зон**

Прохождение границы		Описание прохождения границы
от точки	до точки	
1	2	3
3853	3854	-
3854	3855	-
3855	3856	-
3856	3857	-
3857	3858	-
3858	3859	-
3859	3860	-
3860	3861	-
3861	3862	-
3862	3863	-
3863	3864	-
3864	3865	-
3865	3866	-
3866	3867	-
3867	3868	-
3868	3869	-
3869	3870	-
3870	3871	-
3871	3872	-
3872	3873	-
3873	3874	-
3874	3875	-
3875	3876	-
3876	3845	-
3877	3878	-
3878	3879	-
3879	3880	-
3880	3881	-
3881	3882	-
3882	3883	-
3883	3884	-
3884	3885	-
3885	3886	-
3886	3887	-
3887	3888	-
3888	3889	-

**Текстовое описание местоположения границ  
населенных пунктов, территориальных зон**

Прохождение границы		Описание прохождения границы
от точки	до точки	
1	2	3
3889	3890	-
3890	3891	-
3891	3892	-
3892	3893	-
3893	3894	-
3894	3895	-
3895	3896	-
3896	3897	-
3897	3898	-
3898	3899	-
3899	3900	-
3900	3901	-
3901	3902	-
3902	3903	-
3903	3904	-
3904	3905	-
3905	3906	-
3906	3907	-
3907	3908	-
3908	3909	-
3909	3910	-
3910	3911	-
3911	3912	-
3912	3913	-
3913	3914	-
3914	3915	-
3915	3916	-
3916	3917	-
3917	3918	-
3918	3919	-
3919	3920	-
3920	3921	-
3921	3922	-
3922	3923	-
3923	3924	-
3924	3925	-

**Текстовое описание местоположения границ  
населенных пунктов, территориальных зон**

Прохождение границы		Описание прохождения границы
от точки	до точки	
1	2	3
3925	3926	-
3926	3927	-
3927	3928	-
3928	3929	-
3929	3930	-
3930	3931	-
3931	3932	-
3932	3933	-
3933	3934	-
3934	3935	-
3935	3936	-
3936	3937	-
3937	3938	-
3938	3939	-
3939	3940	-
3940	3941	-
3941	3942	-
3942	3943	-
3943	3944	-
3944	3945	-
3945	3946	-
3946	3947	-
3947	3948	-
3948	3949	-
3949	3950	-
3950	3951	-
3951	3952	-
3952	3953	-
3953	3954	-
3954	3955	-
3955	3956	-
3956	3957	-
3957	3958	-
3958	3959	-
3959	3960	-
3960	3961	-

**Текстовое описание местоположения границ  
населенных пунктов, территориальных зон**

Прохождение границы		Описание прохождения границы
от точки	до точки	
1	2	3
3961	3962	-
3962	3963	-
3963	3964	-
3964	3965	-
3965	3966	-
3966	3967	-
3967	3968	-
3968	3969	-
3969	3970	-
3970	3971	-
3971	3972	-
3972	3973	-
3973	3974	-
3974	3975	-
3975	3976	-
3976	3977	-
3977	3978	-
3978	3979	-
3979	3980	-
3980	3981	-
3981	3982	-
3982	3983	-
3983	3984	-
3984	3985	-
3985	3986	-
3986	3987	-
3987	3988	-
3988	3989	-
3989	3990	-
3990	3991	-
3991	3992	-
3992	3993	-
3993	3994	-
3994	3995	-
3995	3996	-
3996	3997	-

**Текстовое описание местоположения границ  
населенных пунктов, территориальных зон**

Прохождение границы		Описание прохождения границы
от точки	до точки	
1	2	3
3997	3998	-
3998	3999	-
3999	4000	-
4000	4001	-
4001	4002	-
4002	4003	-
4003	4004	-
4004	4005	-
4005	4006	-
4006	4007	-
4007	4008	-
4008	4009	-
4009	4010	-
4010	4011	-
4011	4012	-
4012	4013	-
4013	4014	-
4014	4015	-
4015	4016	-
4016	4017	-
4017	4018	-
4018	4019	-
4019	4020	-
4020	4021	-
4021	4022	-
4022	4023	-
4023	4024	-
4024	4025	-
4025	4026	-
4026	4027	-
4027	4028	-
4028	4029	-
4029	4030	-
4030	4031	-
4031	4032	-
4032	4033	-



**Текстовое описание местоположения границ  
населенных пунктов, территориальных зон**

Прохождение границы		Описание прохождения границы
от точки	до точки	
1	2	3
4033	4034	-
4034	4035	-
4035	4036	-
4036	4037	-
4037	4038	-
4038	4039	-
4039	4040	-
4040	4041	-
4041	4042	-
4042	4043	-
4043	4044	-
4044	4045	-
4045	4046	-
4046	4047	-
4047	4048	-
4048	4049	-
4049	4050	-
4050	4051	-
4051	4052	-
4052	4053	-
4053	4054	-
4054	4055	-
4055	4056	-
4056	4057	-
4057	4058	-
4058	4059	-
4059	4060	-
4060	4061	-
4061	4062	-
4062	4063	-
4063	4064	-
4064	4065	-
4065	4066	-
4066	4067	-
4067	4068	-
4068	4069	-

**Текстовое описание местоположения границ  
населенных пунктов, территориальных зон**

Прохождение границы		Описание прохождения границы
от точки	до точки	
1	2	3
4069	3877	-
4070	4071	-
4071	4072	-
4072	4073	-
4073	4074	-
4074	4075	-
4075	4076	-
4076	4077	-
4077	4078	-
4078	4079	-
4079	4080	-
4080	4081	-
4081	4082	-
4082	4083	-
4083	4084	-
4084	4085	-
4085	4086	-
4086	4087	-
4087	4088	-
4088	4089	-
4089	4090	-
4090	4091	-
4091	4092	-
4092	4093	-
4093	4094	-
4094	4095	-
4095	4096	-
4096	4097	-
4097	4098	-
4098	4099	-
4099	4100	-
4100	4101	-
4101	4102	-
4102	4103	-
4103	4104	-
4104	4105	-

**Текстовое описание местоположения границ  
населенных пунктов, территориальных зон**

Прохождение границы		Описание прохождения границы
от точки	до точки	
1	2	3
4105	4106	-
4106	4107	-
4107	4070	-
4108	4109	-
4109	4110	-
4110	4111	-
4111	4112	-
4112	4113	-
4113	4114	-
4114	4115	-
4115	4116	-
4116	4117	-
4117	4118	-
4118	4119	-
4119	4120	-
4120	4121	-
4121	4122	-
4122	4123	-
4123	4124	-
4124	4125	-
4125	4126	-
4126	4127	-
4127	4128	-
4128	4129	-
4129	4130	-
4130	4131	-
4131	4132	-
4132	4108	-
4133	4134	-
4134	4135	-
4135	4136	-
4136	4137	-
4137	4138	-
4138	4139	-
4139	4140	-
4140	4141	-

**Текстовое описание местоположения границ  
населенных пунктов, территориальных зон**

Прохождение границы		Описание прохождения границы
от точки	до точки	
1	2	3
4141	4142	-
4142	4143	-
4143	4144	-
4144	4145	-
4145	4146	-
4146	4147	-
4147	4148	-
4148	4149	-
4149	4150	-
4150	4151	-
4151	4152	-
4152	4153	-
4153	4154	-
4154	4155	-
4155	4156	-
4156	4157	-
4157	4158	-
4158	4159	-
4159	4160	-
4160	4161	-
4161	4162	-
4162	4163	-
4163	4164	-
4164	4165	-
4165	4166	-
4166	4167	-
4167	4168	-
4168	4169	-
4169	4170	-
4170	4171	-
4171	4172	-
4172	4173	-
4173	4174	-
4174	4175	-
4175	4176	-
4176	4177	-

**Текстовое описание местоположения границ  
населенных пунктов, территориальных зон**

Прохождение границы		Описание прохождения границы
от точки	до точки	
1	2	3
4177	4178	-
4178	4179	-
4179	4180	-
4180	4181	-
4181	4182	-
4182	4183	-
4183	4184	-
4184	4185	-
4185	4186	-
4186	4187	-
4187	4188	-
4188	4189	-
4189	4190	-
4190	4191	-
4191	4192	-
4192	4193	-
4193	4194	-
4194	4195	-
4195	4196	-
4196	4197	-
4197	4133	-
4198	4199	-
4199	4200	-
4200	4201	-
4201	4202	-
4202	4203	-
4203	4204	-
4204	4205	-
4205	4206	-
4206	4207	-
4207	4208	-
4208	4209	-
4209	4210	-
4210	4211	-
4211	4212	-
4212	4213	-

**Текстовое описание местоположения границ  
населенных пунктов, территориальных зон**

Прохождение границы		Описание прохождения границы
от точки	до точки	
1	2	3
4213	4214	-
4214	4215	-
4215	4216	-
4216	4217	-
4217	4218	-
4218	4219	-
4219	4220	-
4220	4221	-
4221	4222	-
4222	4223	-
4223	4224	-
4224	4225	-
4225	4226	-
4226	4227	-
4227	4228	-
4228	4229	-
4229	4230	-
4230	4231	-
4231	4232	-
4232	4233	-
4233	4234	-
4234	4235	-
4235	4236	-
4236	4237	-
4237	4238	-
4238	4239	-
4239	4240	-
4240	4241	-
4241	4242	-
4242	4243	-
4243	4244	-
4244	4245	-
4245	4246	-
4246	4247	-
4247	4248	-
4248	4249	-

**Текстовое описание местоположения границ  
населенных пунктов, территориальных зон**

Прохождение границы		Описание прохождения границы
от точки	до точки	
1	2	3
4249	4250	-
4250	4251	-
4251	4252	-
4252	4253	-
4253	4254	-
4254	4255	-
4255	4256	-
4256	4257	-
4257	4258	-
4258	4259	-
4259	4260	-
4260	4261	-
4261	4262	-
4262	4263	-
4263	4264	-
4264	4265	-
4265	4266	-
4266	4267	-
4267	4268	-
4268	4269	-
4269	4270	-
4270	4271	-
4271	4272	-
4272	4273	-
4273	4274	-
4274	4275	-
4275	4276	-
4276	4277	-
4277	4278	-
4278	4279	-
4279	4280	-
4280	4281	-
4281	4282	-
4282	4283	-
4283	4284	-
4284	4285	-

**Текстовое описание местоположения границ  
населенных пунктов, территориальных зон**

Прохождение границы		Описание прохождения границы
от точки	до точки	
1	2	3
4285	4286	-
4286	4287	-
4287	4288	-
4288	4289	-
4289	4290	-
4290	4291	-
4291	4292	-
4292	4293	-
4293	4294	-
4294	4295	-
4295	4296	-
4296	4297	-
4297	4298	-
4298	4299	-
4299	4300	-
4300	4301	-
4301	4302	-
4302	4303	-
4303	4304	-
4304	4305	-
4305	4306	-
4306	4307	-
4307	4308	-
4308	4309	-
4309	4310	-
4310	4311	-
4311	4312	-
4312	4313	-
4313	4314	-
4314	4315	-
4315	4316	-
4316	4317	-
4317	4318	-
4318	4319	-
4319	4320	-
4320	4321	-



**Текстовое описание местоположения границ  
населенных пунктов, территориальных зон**

Прохождение границы		Описание прохождения границы
от точки	до точки	
1	2	3
4321	4322	-
4322	4323	-
4323	4324	-
4324	4325	-
4325	4326	-
4326	4327	-
4327	4328	-
4328	4329	-
4329	4330	-
4330	4331	-
4331	4332	-
4332	4333	-
4333	4334	-
4334	4335	-
4335	4336	-
4336	4337	-
4337	4338	-
4338	4339	-
4339	4340	-
4340	4341	-
4341	4342	-
4342	4343	-
4343	4344	-
4344	4345	-
4345	4346	-
4346	4347	-
4347	4348	-
4348	4349	-
4349	4350	-
4350	4351	-
4351	4352	-
4352	4353	-
4353	4354	-
4354	4355	-
4355	4356	-
4356	4357	-

**Текстовое описание местоположения границ  
населенных пунктов, территориальных зон**

Прохождение границы		Описание прохождения границы
от точки	до точки	
1	2	3
4357	4358	-
4358	4359	-
4359	4360	-
4360	4361	-
4361	4362	-
4362	4363	-
4363	4364	-
4364	4365	-
4365	4366	-
4366	4367	-
4367	4368	-
4368	4369	-
4369	4370	-
4370	4371	-
4371	4372	-
4372	4373	-
4373	4374	-
4374	4375	-
4375	4376	-
4376	4377	-
4377	4378	-
4378	4379	-
4379	4380	-
4380	4381	-
4381	4382	-
4382	4383	-
4383	4384	-
4384	4385	-
4385	4386	-
4386	4387	-
4387	4388	-
4388	4389	-
4389	4390	-
4390	4391	-
4391	4392	-
4392	4393	-

**Текстовое описание местоположения границ  
населенных пунктов, территориальных зон**

Прохождение границы		Описание прохождения границы
от точки	до точки	
1	2	3
4393	4394	-
4394	4395	-
4395	4396	-
4396	4397	-
4397	4398	-
4398	4399	-
4399	4198	-
4400	4401	-
4401	4402	-
4402	4403	-
4403	4404	-
4404	4405	-
4405	4406	-
4406	4407	-
4407	4408	-
4408	4409	-
4409	4410	-
4410	4411	-
4411	4412	-
4412	4413	-
4413	4414	-
4414	4415	-
4415	4416	-
4416	4417	-
4417	4418	-
4418	4419	-
4419	4420	-
4420	4421	-
4421	4422	-
4422	4423	-
4423	4424	-
4424	4425	-
4425	4426	-
4426	4427	-
4427	4428	-
4428	4400	-

**Текстовое описание местоположения границ  
населенных пунктов, территориальных зон**

Прохождение границы		Описание прохождения границы
от точки	до точки	
1	2	3
4429	4430	-
4430	4431	-
4431	4432	-
4432	4433	-
4433	4434	-
4434	4435	-
4435	4436	-
4436	4437	-
4437	4438	-
4438	4439	-
4439	4440	-
4440	4429	-
4441	4442	-
4442	4443	-
4443	4444	-
4444	4445	-
4445	4446	-
4446	4447	-
4447	4448	-
4448	4449	-
4449	4450	-
4450	4451	-
4451	4452	-
4452	4453	-
4453	4454	-
4454	4455	-
4455	4456	-
4456	4457	-
4457	4458	-
4458	4459	-
4459	4441	-
4460	4461	-
4461	4462	-
4462	4463	-
4463	4464	-
4464	4465	-

**Текстовое описание местоположения границ  
населенных пунктов, территориальных зон**

Прохождение границы		Описание прохождения границы
от точки	до точки	
1	2	3
4465	4466	-
4466	4467	-
4467	4468	-
4468	4469	-
4469	4470	-
4470	4471	-
4471	4472	-
4472	4473	-
4473	4474	-
4474	4475	-
4475	4476	-
4476	4477	-
4477	4478	-
4478	4479	-
4479	4480	-
4480	4481	-
4481	4482	-
4482	4483	-
4483	4484	-
4484	4485	-
4485	4486	-
4486	4487	-
4487	4488	-
4488	4489	-
4489	4490	-
4490	4491	-
4491	4492	-
4492	4493	-
4493	4494	-
4494	4495	-
4495	4496	-
4496	4497	-
4497	4498	-
4498	4499	-
4499	4500	-
4500	4501	-

**Текстовое описание местоположения границ  
населенных пунктов, территориальных зон**

Прохождение границы		Описание прохождения границы
от точки	до точки	
1	2	3
4501	4502	-
4502	4503	-
4503	4504	-
4504	4505	-
4505	4506	-
4506	4507	-
4507	4508	-
4508	4509	-
4509	4510	-
4510	4511	-
4511	4512	-
4512	4513	-
4513	4514	-
4514	4515	-
4515	4516	-
4516	4517	-
4517	4518	-
4518	4519	-
4519	4520	-
4520	4521	-
4521	4522	-
4522	4523	-
4523	4524	-
4524	4525	-
4525	4526	-
4526	4527	-
4527	4528	-
4528	4529	-
4529	4530	-
4530	4531	-
4531	4532	-
4532	4533	-
4533	4534	-
4534	4535	-
4535	4536	-
4536	4537	-

**Текстовое описание местоположения границ  
населенных пунктов, территориальных зон**

Прохождение границы		Описание прохождения границы
от точки	до точки	
1	2	3
4537	4538	-
4538	4539	-
4539	4540	-
4540	4541	-
4541	4542	-
4542	4543	-
4543	4544	-
4544	4545	-
4545	4546	-
4546	4547	-
4547	4548	-
4548	4549	-
4549	4550	-
4550	4551	-
4551	4552	-
4552	4553	-
4553	4554	-
4554	4555	-
4555	4556	-
4556	4557	-
4557	4558	-
4558	4559	-
4559	4560	-
4560	4561	-
4561	4562	-
4562	4563	-
4563	4564	-
4564	4565	-
4565	4566	-
4566	4567	-
4567	4568	-
4568	4569	-
4569	4570	-
4570	4571	-
4571	4572	-
4572	4573	-

**Текстовое описание местоположения границ  
населенных пунктов, территориальных зон**

Прохождение границы		Описание прохождения границы
от точки	до точки	
1	2	3
4573	4574	-
4574	4575	-
4575	4576	-
4576	4577	-
4577	4578	-
4578	4579	-
4579	4580	-
4580	4581	-
4581	4582	-
4582	4583	-
4583	4584	-
4584	4585	-
4585	4586	-
4586	4587	-
4587	4588	-
4588	4589	-
4589	4590	-
4590	4591	-
4591	4592	-
4592	4593	-
4593	4594	-
4594	4595	-
4595	4596	-
4596	4597	-
4597	4598	-
4598	4599	-
4599	4600	-
4600	4601	-
4601	4602	-
4602	4603	-
4603	4604	-
4604	4605	-
4605	4606	-
4606	4607	-
4607	4608	-
4608	4609	-



**Текстовое описание местоположения границ  
населенных пунктов, территориальных зон**

Прохождение границы		Описание прохождения границы
от точки	до точки	
1	2	3
4609	4610	-
4610	4611	-
4611	4612	-
4612	4613	-
4613	4614	-
4614	4615	-
4615	4616	-
4616	4617	-
4617	4618	-
4618	4619	-
4619	4620	-
4620	4621	-
4621	4622	-
4622	4623	-
4623	4624	-
4624	4625	-
4625	4626	-
4626	4627	-
4627	4628	-
4628	4629	-
4629	4630	-
4630	4631	-
4631	4632	-
4632	4633	-
4633	4634	-
4634	4635	-
4635	4636	-
4636	4637	-
4637	4638	-
4638	4639	-
4639	4640	-
4640	4641	-
4641	4642	-
4642	4643	-
4643	4644	-
4644	4645	-

**Текстовое описание местоположения границ  
населенных пунктов, территориальных зон**

Прохождение границы		Описание прохождения границы
от точки	до точки	
1	2	3
4645	4646	-
4646	4460	-
4647	4648	-
4648	4649	-
4649	4650	-
4650	4651	-
4651	4652	-
4652	4653	-
4653	4654	-
4654	4655	-
4655	4656	-
4656	4657	-
4657	4658	-
4658	4659	-
4659	4660	-
4660	4661	-
4661	4662	-
4662	4663	-
4663	4664	-
4664	4665	-
4665	4666	-
4666	4667	-
4667	4668	-
4668	4669	-
4669	4670	-
4670	4671	-
4671	4672	-
4672	4673	-
4673	4674	-
4674	4675	-
4675	4676	-
4676	4677	-
4677	4678	-
4678	4679	-
4679	4680	-
4680	4681	-

**Текстовое описание местоположения границ  
населенных пунктов, территориальных зон**

Прохождение границы		Описание прохождения границы
от точки	до точки	
1	2	3
4681	4682	-
4682	4683	-
4683	4684	-
4684	4685	-
4685	4686	-
4686	4687	-
4687	4688	-
4688	4689	-
4689	4690	-
4690	4691	-
4691	4692	-
4692	4693	-
4693	4694	-
4694	4695	-
4695	4696	-
4696	4697	-
4697	4698	-
4698	4699	-
4699	4700	-
4700	4701	-
4701	4702	-
4702	4703	-
4703	4704	-
4704	4705	-
4705	4706	-
4706	4707	-
4707	4708	-
4708	4709	-
4709	4710	-
4710	4711	-
4711	4712	-
4712	4713	-
4713	4714	-
4714	4715	-
4715	4716	-
4716	4717	-

**Текстовое описание местоположения границ  
населенных пунктов, территориальных зон**

Прохождение границы		Описание прохождения границы
от точки	до точки	
1	2	3
4717	4718	-
4718	4719	-
4719	4720	-
4720	4721	-
4721	4722	-
4722	4723	-
4723	4724	-
4724	4725	-
4725	4726	-
4726	4727	-
4727	4728	-
4728	4729	-
4729	4730	-
4730	4731	-
4731	4732	-
4732	4733	-
4733	4734	-
4734	4735	-
4735	4736	-
4736	4737	-
4737	4738	-
4738	4739	-
4739	4740	-
4740	4741	-
4741	4742	-
4742	4743	-
4743	4744	-
4744	4745	-
4745	4746	-
4746	4747	-
4747	4748	-
4748	4749	-
4749	4750	-
4750	4751	-
4751	4752	-
4752	4753	-

**Текстовое описание местоположения границ  
населенных пунктов, территориальных зон**

Прохождение границы		Описание прохождения границы
от точки	до точки	
1	2	3
4753	4754	-
4754	4755	-
4755	4756	-
4756	4757	-
4757	4758	-
4758	4759	-
4759	4760	-
4760	4761	-
4761	4762	-
4762	4763	-
4763	4764	-
4764	4765	-
4765	4766	-
4766	4767	-
4767	4768	-
4768	4769	-
4769	4770	-
4770	4771	-
4771	4772	-
4772	4773	-
4773	4774	-
4774	4775	-
4775	4776	-
4776	4777	-
4777	4778	-
4778	4779	-
4779	4780	-
4780	4781	-
4781	4782	-
4782	4783	-
4783	4784	-
4784	4785	-
4785	4786	-
4786	4787	-
4787	4788	-
4788	4789	-

**Текстовое описание местоположения границ  
населенных пунктов, территориальных зон**

Прохождение границы		Описание прохождения границы
от точки	до точки	
1	2	3
4789	4790	-
4790	4791	-
4791	4792	-
4792	4793	-
4793	4794	-
4794	4795	-
4795	4796	-
4796	4797	-
4797	4798	-
4798	4799	-
4799	4800	-
4800	4801	-
4801	4802	-
4802	4803	-
4803	4804	-
4804	4805	-
4805	4806	-
4806	4807	-
4807	4808	-
4808	4809	-
4809	4810	-
4810	4811	-
4811	4812	-
4812	4813	-
4813	4814	-
4814	4815	-
4815	4816	-
4816	4817	-
4817	4818	-
4818	4819	-
4819	4820	-
4820	4821	-
4821	4822	-
4822	4823	-
4823	4824	-

4824	4825	-
------	------	---

**Текстовое описание местоположения границ населенных пунктов, территориальных зон**

Прохождение границы		Описание прохождения границы
от точки	до точки	
1	2	3
4825	4826	-
4826	4827	-
4827	4828	-
4828	4829	-
4829	4830	-
4830	4831	-
4831	4832	-
4832	4833	-
4833	4834	-
4834	4835	-
4835	4836	-
4836	4837	-
4837	4838	-
4838	4839	-
4839	4840	-
4840	4841	-
4841	4842	-
4842	4843	-
4843	4844	-
4844	4845	-
4845	4846	-
4846	4847	-
4847	4848	-
4848	4849	-
4849	4850	-
4850	4851	-
4851	4852	-
4852	4853	-
4853	4854	-
4854	4855	-
4855	4856	-
4856	4857	-
4857	4858	-
4858	4859	-
4859	4860	-

4860	4861	-
------	------	---

**Текстовое описание местоположения границ населенных пунктов, территориальных зон**

Прохождение границы		Описание прохождения границы
от точки	до точки	
1	2	3
4861	4862	-
4862	4863	-
4863	4864	-
4864	4865	-
4865	4866	-
4866	4867	-
4867	4868	-
4868	4869	-
4869	4870	-
4870	4871	-
4871	4872	-
4872	4873	-
4873	4874	-
4874	4875	-
4875	4876	-
4876	4877	-
4877	4878	-
4878	4879	-
4879	4880	-
4880	4881	-
4881	4882	-
4882	4883	-
4883	4884	-
4884	4885	-
4885	4886	-
4886	4887	-
4887	4888	-
4888	4889	-
4889	4890	-
4890	4891	-
4891	4892	-
4892	4893	-
4893	4894	-
4894	4895	-
4895	4896	-



4896	4897	-
------	------	---

**Текстовое описание местоположения границ населенных пунктов, территориальных зон**

Прохождение границы		Описание прохождения границы
от точки	до точки	
1	2	3
4897	4898	-
4898	4899	-
4899	4900	-
4900	4901	-
4901	4902	-
4902	4903	-
4903	4904	-
4904	4905	-
4905	4906	-
4906	4907	-
4907	4908	-
4908	4909	-
4909	4910	-
4910	4911	-
4911	4912	-
4912	4913	-
4913	4914	-
4914	4915	-
4915	4916	-
4916	4917	-
4917	4918	-
4918	4919	-
4919	4920	-
4920	4921	-
4921	4922	-
4922	4923	-
4923	4924	-
4924	4925	-
4925	4926	-
4926	4927	-
4927	4928	-
4928	4929	-
4929	4930	-
4930	4931	-
4931	4932	-

4932	4933	-
------	------	---

**Текстовое описание местоположения границ населенных пунктов, территориальных зон**

Прохождение границы		Описание прохождения границы
от точки	до точки	
1	2	3
4933	4934	-
4934	4935	-
4935	4936	-
4936	4937	-
4937	4938	-
4938	4939	-
4939	4940	-
4940	4941	-
4941	4942	-
4942	4943	-
4943	4647	-
4944	4945	-
4945	4946	-
4946	4947	-
4947	4948	-
4948	4949	-
4949	4950	-
4950	4951	-
4951	4952	-
4952	4953	-
4953	4954	-
4954	4955	-
4955	4956	-
4956	4957	-
4957	4958	-
4958	4959	-
4959	4960	-
4960	4961	-
4961	4962	-
4962	4963	-
4963	4964	-
4964	4965	-
4965	4966	-
4966	4967	-
4967	4968	-

4968	4969	-
------	------	---

**Текстовое описание местоположения границ населенных пунктов, территориальных зон**

Прохождение границы		Описание прохождения границы
от точки	до точки	
1	2	3
4969	4970	-
4970	4971	-
4971	4972	-
4972	4973	-
4973	4974	-
4974	4975	-
4975	4976	-
4976	4977	-
4977	4978	-
4978	4979	-
4979	4980	-
4980	4981	-
4981	4982	-
4982	4983	-
4983	4944	-
4984	4985	-
4985	4986	-
4986	4987	-
4987	4988	-
4988	4989	-
4989	4990	-
4990	4991	-
4991	4992	-
4992	4993	-
4993	4994	-
4994	4995	-
4995	4996	-
4996	4997	-
4997	4998	-
4998	4999	-
4999	5000	-
5000	5001	-
5001	5002	-
5002	5003	-
5003	5004	-

5004	5005	-
------	------	---

**Текстовое описание местоположения границ населенных пунктов, территориальных зон**

Прохождение границы		Описание прохождения границы
от точки	до точки	
1	2	3
5005	5006	-
5006	5007	-
5007	5008	-
5008	5009	-
5009	5010	-
5010	5011	-
5011	5012	-
5012	5013	-
5013	5014	-
5014	5015	-
5015	5016	-
5016	5017	-
5017	5018	-
5018	5019	-
5019	5020	-
5020	5021	-
5021	5022	-
5022	5023	-
5023	5024	-
5024	5025	-
5025	5026	-
5026	5027	-
5027	5028	-
5028	5029	-
5029	5030	-
5030	5031	-
5031	5032	-
5032	5033	-
5033	5034	-
5034	5035	-
5035	5036	-
5036	5037	-
5037	5038	-
5038	5039	-
5039	5040	-

5040	5041	-
------	------	---

**Текстовое описание местоположения границ населенных пунктов, территориальных зон**

Прохождение границы		Описание прохождения границы
от точки	до точки	
1	2	3
5041	5042	-
5042	5043	-
5043	5044	-
5044	5045	-
5045	5046	-
5046	5047	-
5047	5048	-
5048	5049	-
5049	5050	-
5050	5051	-
5051	5052	-
5052	5053	-
5053	5054	-
5054	5055	-
5055	5056	-
5056	5057	-
5057	5058	-
5058	5059	-
5059	5060	-
5060	5061	-
5061	5062	-
5062	5063	-
5063	5064	-
5064	5065	-
5065	5066	-
5066	5067	-
5067	5068	-
5068	5069	-
5069	5070	-
5070	5071	-
5071	5072	-
5072	5073	-
5073	5074	-
5074	5075	-
5075	5076	-

5076	5077	-
------	------	---

**Текстовое описание местоположения границ населенных пунктов, территориальных зон**

Прохождение границы		Описание прохождения границы
от точки	до точки	
1	2	3
5077	5078	-
5078	5079	-
5079	5080	-
5080	5081	-
5081	5082	-
5082	5083	-
5083	5084	-
5084	5085	-
5085	5086	-
5086	5087	-
5087	5088	-
5088	5089	-
5089	5090	-
5090	5091	-
5091	5092	-
5092	5093	-
5093	5094	-
5094	5095	-
5095	5096	-
5096	5097	-
5097	4984	-
5098	5099	-
5099	5100	-
5100	5101	-
5101	5102	-
5102	5103	-
5103	5104	-
5104	5105	-
5105	5106	-
5106	5107	-
5107	5108	-
5108	5109	-
5109	5110	-
5110	5111	-
5111	5112	-

5112	5113	-
------	------	---

**Текстовое описание местоположения границ населенных пунктов, территориальных зон**

Прохождение границы		Описание прохождения границы
от точки	до точки	
1	2	3
5113	5114	-
5114	5115	-
5115	5116	-
5116	5117	-
5117	5098	-
5118	5119	-
5119	5120	-
5120	5121	-
5121	5122	-
5122	5123	-
5123	5124	-
5124	5125	-
5125	5126	-
5126	5127	-
5127	5128	-
5128	5129	-
5129	5130	-
5130	5131	-
5131	5132	-
5132	5133	-
5133	5134	-
5134	5135	-
5135	5136	-
5136	5137	-
5137	5138	-
5138	5139	-
5139	5140	-
5140	5141	-
5141	5142	-
5142	5143	-
5143	5144	-
5144	5145	-
5145	5146	-
5146	5147	-
5147	5148	-

5148	5149	-
------	------	---

**Текстовое описание местоположения границ населенных пунктов, территориальных зон**

Прохождение границы		Описание прохождения границы
от точки	до точки	
1	2	3
5149	5150	-
5150	5151	-
5151	5152	-
5152	5153	-
5153	5154	-
5154	5155	-
5155	5156	-
5156	5157	-
5157	5158	-
5158	5159	-
5159	5160	-
5160	5161	-
5161	5162	-
5162	5163	-
5163	5164	-
5164	5165	-
5165	5166	-
5166	5167	-
5167	5168	-
5168	5169	-
5169	5170	-
5170	5171	-
5171	5172	-
5172	5173	-
5173	5118	-
5174	5175	-
5175	5176	-
5176	5177	-
5177	5178	-
5178	5179	-
5179	5180	-
5180	5181	-
5181	5182	-
5182	5183	-
5183	5184	-



5184	5185	-
------	------	---

**Текстовое описание местоположения границ населенных пунктов, территориальных зон**

Прохождение границы		Описание прохождения границы
от точки	до точки	
1	2	3
5185	5186	-
5186	5187	-
5187	5188	-
5188	5189	-
5189	5190	-
5190	5191	-
5191	5192	-
5192	5193	-
5193	5194	-
5194	5195	-
5195	5196	-
5196	5197	-
5197	5198	-
5198	5199	-
5199	5200	-
5200	5201	-
5201	5202	-
5202	5203	-
5203	5204	-
5204	5205	-
5205	5206	-
5206	5207	-
5207	5208	-
5208	5209	-
5209	5210	-
5210	5211	-
5211	5212	-
5212	5213	-
5213	5214	-
5214	5215	-
5215	5216	-
5216	5217	-
5217	5218	-
5218	5219	-
5219	5220	-

5220	5221	-
------	------	---

**Текстовое описание местоположения границ населенных пунктов, территориальных зон**

Прохождение границы		Описание прохождения границы
от точки	до точки	
1	2	3
5221	5222	-
5222	5223	-
5223	5224	-
5224	5225	-
5225	5226	-
5226	5227	-
5227	5228	-
5228	5229	-
5229	5230	-
5230	5231	-
5231	5232	-
5232	5233	-
5233	5234	-
5234	5235	-
5235	5236	-
5236	5237	-
5237	5238	-
5238	5239	-
5239	5240	-
5240	5241	-
5241	5242	-
5242	5243	-
5243	5244	-
5244	5245	-
5245	5246	-
5246	5247	-
5247	5248	-
5248	5249	-
5249	5250	-
5250	5251	-
5251	5252	-
5252	5253	-
5253	5254	-
5254	5255	-
5255	5256	-

5256	5257	-
------	------	---

**Текстовое описание местоположения границ населенных пунктов, территориальных зон**

Прохождение границы		Описание прохождения границы
от точки	до точки	
1	2	3
5257	5258	-
5258	5259	-
5259	5260	-
5260	5261	-
5261	5262	-
5262	5263	-
5263	5264	-
5264	5265	-
5265	5266	-
5266	5267	-
5267	5268	-
5268	5269	-
5269	5270	-
5270	5271	-
5271	5272	-
5272	5273	-
5273	5274	-
5274	5275	-
5275	5276	-
5276	5277	-
5277	5278	-
5278	5279	-
5279	5280	-
5280	5281	-
5281	5282	-
5282	5283	-
5283	5284	-
5284	5285	-
5285	5286	-
5286	5287	-
5287	5288	-
5288	5289	-
5289	5290	-
5290	5291	-
5291	5292	-

5292	5293	-
------	------	---

**Текстовое описание местоположения границ населенных пунктов, территориальных зон**

Прохождение границы		Описание прохождения границы
от точки	до точки	
1	2	3
5293	5294	-
5294	5295	-
5295	5296	-
5296	5297	-
5297	5298	-
5298	5299	-
5299	5300	-
5300	5301	-
5301	5302	-
5302	5303	-
5303	5304	-
5304	5305	-
5305	5306	-
5306	5307	-
5307	5308	-
5308	5309	-
5309	5310	-
5310	5311	-
5311	5312	-
5312	5313	-
5313	5314	-
5314	5315	-
5315	5316	-
5316	5317	-
5317	5318	-
5318	5319	-
5319	5320	-
5320	5321	-
5321	5322	-
5322	5323	-
5323	5324	-
5324	5325	-
5325	5326	-
5326	5327	-
5327	5328	-

5328	5329	-
------	------	---

**Текстовое описание местоположения границ населенных пунктов, территориальных зон**

Прохождение границы		Описание прохождения границы
от точки	до точки	
1	2	3
5329	5330	-
5330	5331	-
5331	5332	-
5332	5333	-
5333	5334	-
5334	5335	-
5335	5336	-
5336	5337	-
5337	5338	-
5338	5339	-
5339	5340	-
5340	5341	-
5341	5342	-
5342	5343	-
5343	5344	-
5344	5345	-
5345	5346	-
5346	5174	-
5347	5348	-
5348	5349	-
5349	5350	-
5350	5351	-
5351	5352	-
5352	5353	-
5353	5354	-
5354	5355	-
5355	5356	-
5356	5357	-
5357	5358	-
5358	5359	-
5359	5360	-
5360	5361	-
5361	5362	-
5362	5363	-
5363	5364	-

5364	5365	-
------	------	---

**Текстовое описание местоположения границ населенных пунктов, территориальных зон**

Прохождение границы		Описание прохождения границы
от точки	до точки	
1	2	3
5365	5366	-
5366	5367	-
5367	5368	-
5368	5369	-
5369	5370	-
5370	5371	-
5371	5372	-
5372	5373	-
5373	5374	-
5374	5375	-
5375	5376	-
5376	5377	-
5377	5378	-
5378	5379	-
5379	5380	-
5380	5381	-
5381	5382	-
5382	5383	-
5383	5384	-
5384	5385	-
5385	5386	-
5386	5387	-
5387	5388	-
5388	5389	-
5389	5390	-
5390	5391	-
5391	5392	-
5392	5393	-
5393	5394	-
5394	5395	-
5395	5396	-
5396	5397	-
5397	5398	-
5398	5399	-
5399	5400	-

5400	5401	-
------	------	---

**Текстовое описание местоположения границ населенных пунктов, территориальных зон**

Прохождение границы		Описание прохождения границы
от точки	до точки	
1	2	3
5401	5402	-
5402	5403	-
5403	5404	-
5404	5405	-
5405	5406	-
5406	5407	-
5407	5408	-
5408	5409	-
5409	5410	-
5410	5411	-
5411	5412	-
5412	5413	-
5413	5414	-
5414	5415	-
5415	5416	-
5416	5417	-
5417	5418	-
5418	5419	-
5419	5420	-
5420	5421	-
5421	5422	-
5422	5423	-
5423	5424	-
5424	5425	-
5425	5426	-
5426	5427	-
5427	5428	-
5428	5429	-
5429	5430	-
5430	5431	-
5431	5432	-
5432	5433	-
5433	5434	-
5434	5435	-
5435	5436	-

5436	5437	-
------	------	---

**Текстовое описание местоположения границ населенных пунктов, территориальных зон**

Прохождение границы		Описание прохождения границы
от точки	до точки	
1	2	3
5437	5438	-
5438	5439	-
5439	5440	-
5440	5441	-
5441	5442	-
5442	5443	-
5443	5444	-
5444	5445	-
5445	5446	-
5446	5447	-
5447	5448	-
5448	5449	-
5449	5450	-
5450	5451	-
5451	5452	-
5452	5453	-
5453	5454	-
5454	5455	-
5455	5456	-
5456	5457	-
5457	5458	-
5458	5459	-
5459	5460	-
5460	5461	-
5461	5462	-
5462	5463	-
5463	5464	-
5464	5465	-
5465	5466	-
5466	5467	-
5467	5468	-
5468	5469	-
5469	5470	-
5470	5471	-
5471	5472	-



5472	5473	-
------	------	---

**Текстовое описание местоположения границ населенных пунктов, территориальных зон**

Прохождение границы		Описание прохождения границы
от точки	до точки	
1	2	3
5473	5474	-
5474	5475	-
5475	5476	-
5476	5477	-
5477	5478	-
5478	5479	-
5479	5480	-
5480	5481	-
5481	5482	-
5482	5483	-
5483	5484	-
5484	5485	-
5485	5486	-
5486	5487	-
5487	5488	-
5488	5489	-
5489	5490	-
5490	5491	-
5491	5492	-
5492	5493	-
5493	5494	-
5494	5495	-
5495	5496	-
5496	5347	-
5497	5498	-
5498	5499	-
5499	5500	-
5500	5501	-
5501	5502	-
5502	5503	-
5503	5504	-
5504	5505	-
5505	5506	-
5506	5507	-
5507	5508	-

5508	5509	-
------	------	---

**Текстовое описание местоположения границ населенных пунктов, территориальных зон**

Прохождение границы		Описание прохождения границы
от точки	до точки	
1	2	3
5509	5510	-
5510	5511	-
5511	5512	-
5512	5513	-
5513	5514	-
5514	5515	-
5515	5516	-
5516	5517	-
5517	5518	-
5518	5519	-
5519	5520	-
5520	5521	-
5521	5522	-
5522	5523	-
5523	5524	-
5524	5525	-
5525	5526	-
5526	5527	-
5527	5528	-
5528	5529	-
5529	5530	-
5530	5531	-
5531	5532	-
5532	5533	-
5533	5534	-
5534	5497	-
5535	5536	-
5536	5537	-
5537	5538	-
5538	5535	-
5539	5540	-
5540	5541	-
5541	5542	-
5542	5543	-
5543	5544	-

5544	5545	-
------	------	---

**Текстовое описание местоположения границ населенных пунктов, территориальных зон**

Прохождение границы		Описание прохождения границы
от точки	до точки	
1	2	3
5545	5546	-
5546	5547	-
5547	5548	-
5548	5549	-
5549	5550	-
5550	5551	-
5551	5552	-
5552	5553	-
5553	5554	-
5554	5555	-
5555	5556	-
5556	5557	-
5557	5558	-
5558	5559	-
5559	5560	-
5560	5561	-
5561	5562	-
5562	5563	-
5563	5564	-
5564	5565	-
5565	5566	-
5566	5567	-
5567	5568	-
5568	5569	-
5569	5570	-
5570	5571	-
5571	5572	-
5572	5573	-
5573	5574	-
5574	5575	-
5575	5576	-
5576	5577	-
5577	5578	-
5578	5579	-
5579	5580	-

5580	5581	-
------	------	---

**Текстовое описание местоположения границ населенных пунктов, территориальных зон**

Прохождение границы		Описание прохождения границы
от точки	до точки	
1	2	3
5581	5582	-
5582	5583	-
5583	5539	-
5584	5585	-
5585	5586	-
5586	5587	-
5587	5588	-
5588	5589	-
5589	5590	-
5590	5591	-
5591	5592	-
5592	5593	-
5593	5594	-
5594	5595	-
5595	5596	-
5596	5597	-
5597	5598	-
5598	5599	-
5599	5600	-
5600	5601	-
5601	5602	-
5602	5603	-
5603	5604	-
5604	5605	-
5605	5606	-
5606	5607	-
5607	5608	-
5608	5609	-
5609	5610	-
5610	5611	-
5611	5612	-
5612	5613	-
5613	5614	-
5614	5615	-
5615	5616	-

5616	5617	-
------	------	---

**Текстовое описание местоположения границ населенных пунктов, территориальных зон**

Прохождение границы		Описание прохождения границы
от точки	до точки	
1	2	3
5617	5618	-
5618	5619	-
5619	5620	-
5620	5621	-
5621	5622	-
5622	5623	-
5623	5624	-
5624	5625	-
5625	5626	-
5626	5627	-
5627	5628	-
5628	5629	-
5629	5630	-
5630	5631	-
5631	5632	-
5632	5633	-
5633	5634	-
5634	5635	-
5635	5636	-
5636	5637	-
5637	5638	-
5638	5639	-
5639	5640	-
5640	5641	-
5641	5642	-
5642	5643	-
5643	5644	-
5644	5645	-
5645	5646	-
5646	5647	-
5647	5648	-
5648	5649	-
5649	5650	-
5650	5651	-
5651	5652	-

5652	5653	-
------	------	---

**Текстовое описание местоположения границ населенных пунктов, территориальных зон**

Прохождение границы		Описание прохождения границы
от точки	до точки	
1	2	3
5653	5654	-
5654	5655	-
5655	5656	-
5656	5657	-
5657	5658	-
5658	5659	-
5659	5660	-
5660	5661	-
5661	5662	-
5662	5663	-
5663	5664	-
5664	5665	-
5665	5666	-
5666	5667	-
5667	5668	-
5668	5669	-
5669	5670	-
5670	5671	-
5671	5672	-
5672	5673	-
5673	5674	-
5674	5675	-
5675	5676	-
5676	5677	-
5677	5678	-
5678	5679	-
5679	5680	-
5680	5681	-
5681	5682	-
5682	5683	-
5683	5684	-
5684	5685	-
5685	5686	-
5686	5687	-
5687	5688	-

5688	5689	-
------	------	---

**Текстовое описание местоположения границ населенных пунктов, территориальных зон**

Прохождение границы		Описание прохождения границы
от точки	до точки	
1	2	3
5689	5690	-
5690	5691	-
5691	5692	-
5692	5693	-
5693	5694	-
5694	5695	-
5695	5696	-
5696	5697	-
5697	5698	-
5698	5699	-
5699	5700	-
5700	5701	-
5701	5702	-
5702	5703	-
5703	5704	-
5704	5705	-
5705	5706	-
5706	5707	-
5707	5708	-
5708	5709	-
5709	5710	-
5710	5711	-
5711	5712	-
5712	5713	-
5713	5714	-
5714	5715	-
5715	5716	-
5716	5717	-
5717	5718	-
5718	5719	-
5719	5720	-
5720	5721	-
5721	5722	-
5722	5723	-
5723	5724	-

5724	5725	-
------	------	---

**Текстовое описание местоположения границ населенных пунктов, территориальных зон**

Прохождение границы		Описание прохождения границы
от точки	до точки	
1	2	3
5725	5726	-
5726	5727	-
5727	5728	-
5728	5729	-
5729	5730	-
5730	5731	-
5731	5732	-
5732	5733	-
5733	5734	-
5734	5735	-
5735	5736	-
5736	5737	-
5737	5738	-
5738	5739	-
5739	5740	-
5740	5741	-
5741	5742	-
5742	5743	-
5743	5744	-
5744	5745	-
5745	5746	-
5746	5747	-
5747	5748	-
5748	5749	-
5749	5750	-
5750	5751	-
5751	5752	-
5752	5753	-
5753	5754	-
5754	5755	-
5755	5756	-
5756	5757	-
5757	5758	-
5758	5759	-
5759	5760	-



5760	5761	-
------	------	---

**Текстовое описание местоположения границ населенных пунктов, территориальных зон**

Прохождение границы		Описание прохождения границы
от точки	до точки	
1	2	3
5761	5762	-
5762	5763	-
5763	5764	-
5764	5765	-
5765	5766	-
5766	5767	-
5767	5768	-
5768	5769	-
5769	5770	-
5770	5771	-
5771	5772	-
5772	5773	-
5773	5774	-
5774	5775	-
5775	5776	-
5776	5777	-
5777	5778	-
5778	5779	-
5779	5780	-
5780	5781	-
5781	5782	-
5782	5783	-
5783	5784	-
5784	5785	-
5785	5786	-
5786	5787	-
5787	5788	-
5788	5789	-
5789	5790	-
5790	5791	-
5791	5584	-
5792	5793	-
5793	5794	-
5794	5795	-
5795	5796	-

5796	5797	-
------	------	---

**Текстовое описание местоположения границ населенных пунктов, территориальных зон**

Прохождение границы		Описание прохождения границы
от точки	до точки	
1	2	3
5797	5798	-
5798	5799	-
5799	5800	-
5800	5801	-
5801	5802	-
5802	5803	-
5803	5804	-
5804	5805	-
5805	5806	-
5806	5792	-
5807	5808	-
5808	5809	-
5809	5810	-
5810	5811	-
5811	5812	-
5812	5813	-
5813	5814	-
5814	5815	-
5815	5816	-
5816	5817	-
5817	5818	-
5818	5819	-
5819	5820	-
5820	5821	-
5821	5822	-
5822	5823	-
5823	5824	-
5824	5825	-
5825	5826	-
5826	5807	-
5827	5828	-
5828	5829	-
5829	5830	-
5830	5831	-
5831	5832	-

5832	5833	-
------	------	---

**Текстовое описание местоположения границ населенных пунктов, территориальных зон**

Прохождение границы		Описание прохождения границы
от точки	до точки	
1	2	3
5833	5834	-
5834	5835	-
5835	5836	-
5836	5837	-
5837	5838	-
5838	5839	-
5839	5840	-
5840	5841	-
5841	5842	-
5842	5843	-
5843	5844	-
5844	5845	-
5845	5846	-
5846	5847	-
5847	5848	-
5848	5849	-
5849	5850	-
5850	5851	-
5851	5852	-
5852	5827	-
5853	5854	-
5854	5855	-
5855	5856	-
5856	5857	-
5857	5858	-
5858	5859	-
5859	5860	-
5860	5861	-
5861	5862	-
5862	5863	-
5863	5864	-
5864	5865	-
5865	5866	-
5866	5867	-
5867	5868	-

5868	5869	-
------	------	---

**Текстовое описание местоположения границ населенных пунктов, территориальных зон**

Прохождение границы		Описание прохождения границы
от точки	до точки	
1	2	3
5869	5870	-
5870	5871	-
5871	5872	-
5872	5873	-
5873	5874	-
5874	5875	-
5875	5876	-
5876	5877	-
5877	5878	-
5878	5879	-
5879	5880	-
5880	5881	-
5881	5882	-
5882	5883	-
5883	5884	-
5884	5885	-
5885	5886	-
5886	5887	-
5887	5888	-
5888	5889	-
5889	5890	-
5890	5891	-
5891	5892	-
5892	5893	-
5893	5894	-
5894	5895	-
5895	5896	-
5896	5897	-
5897	5898	-
5898	5899	-
5899	5900	-
5900	5901	-
5901	5902	-
5902	5903	-
5903	5904	-

5904	5905	-
------	------	---

**Текстовое описание местоположения границ населенных пунктов, территориальных зон**

Прохождение границы		Описание прохождения границы
от точки	до точки	
1	2	3
5905	5853	-
5906	5907	-
5907	5908	-
5908	5909	-
5909	5910	-
5910	5911	-
5911	5912	-
5912	5913	-
5913	5914	-
5914	5915	-
5915	5916	-
5916	5917	-
5917	5918	-
5918	5919	-
5919	5920	-
5920	5921	-
5921	5922	-
5922	5923	-
5923	5924	-
5924	5925	-
5925	5926	-
5926	5927	-
5927	5928	-
5928	5929	-
5929	5930	-
5930	5931	-
5931	5932	-
5932	5933	-
5933	5934	-
5934	5935	-
5935	5936	-
5936	5937	-
5937	5938	-
5938	5939	-
5939	5940	-

5940	5941	-
------	------	---

**Текстовое описание местоположения границ населенных пунктов, территориальных зон**

Прохождение границы		Описание прохождения границы
от точки	до точки	
1	2	3
5941	5942	-
5942	5943	-
5943	5944	-
5944	5945	-
5945	5946	-
5946	5947	-
5947	5948	-
5948	5949	-
5949	5950	-
5950	5951	-
5951	5952	-
5952	5953	-
5953	5954	-
5954	5955	-
5955	5956	-
5956	5957	-
5957	5958	-
5958	5959	-
5959	5960	-
5960	5961	-
5961	5962	-
5962	5963	-
5963	5964	-
5964	5965	-
5965	5966	-
5966	5967	-
5967	5968	-
5968	5969	-
5969	5970	-
5970	5971	-
5971	5972	-
5972	5973	-
5973	5974	-
5974	5975	-
5975	5976	-

5976	5977	-
------	------	---

**Текстовое описание местоположения границ населенных пунктов, территориальных зон**

Прохождение границы		Описание прохождения границы
от точки	до точки	
1	2	3
5977	5978	-
5978	5979	-
5979	5980	-
5980	5981	-
5981	5982	-
5982	5983	-
5983	5984	-
5984	5985	-
5985	5986	-
5986	5987	-
5987	5988	-
5988	5989	-
5989	5990	-
5990	5991	-
5991	5992	-
5992	5993	-
5993	5994	-
5994	5995	-
5995	5996	-
5996	5997	-
5997	5998	-
5998	5999	-
5999	6000	-
6000	6001	-
6001	6002	-
6002	6003	-
6003	6004	-
6004	6005	-
6005	6006	-
6006	6007	-
6007	6008	-
6008	6009	-
6009	6010	-
6010	6011	-
6011	6012	-

6012	6013	-
------	------	---

**Текстовое описание местоположения границ населенных пунктов, территориальных зон**

Прохождение границы		Описание прохождения границы
от точки	до точки	
1	2	3
6013	6014	-
6014	6015	-
6015	6016	-
6016	6017	-
6017	6018	-
6018	6019	-
6019	6020	-
6020	6021	-
6021	6022	-
6022	6023	-
6023	6024	-
6024	6025	-
6025	6026	-
6026	6027	-
6027	6028	-
6028	6029	-
6029	6030	-
6030	6031	-
6031	6032	-
6032	6033	-
6033	6034	-
6034	6035	-
6035	6036	-
6036	6037	-
6037	6038	-
6038	6039	-
6039	6040	-
6040	6041	-
6041	6042	-
6042	6043	-
6043	6044	-
6044	6045	-
6045	6046	-
6046	6047	-
6047	6048	-



6048	6049	-
------	------	---

**Текстовое описание местоположения границ населенных пунктов, территориальных зон**

Прохождение границы		Описание прохождения границы
от точки	до точки	
1	2	3
6049	6050	-
6050	6051	-
6051	6052	-
6052	6053	-
6053	6054	-
6054	6055	-
6055	6056	-
6056	6057	-
6057	6058	-
6058	6059	-
6059	6060	-
6060	6061	-
6061	6062	-
6062	6063	-
6063	6064	-
6064	6065	-
6065	6066	-
6066	6067	-
6067	6068	-
6068	6069	-
6069	6070	-
6070	6071	-
6071	6072	-
6072	6073	-
6073	6074	-
6074	6075	-
6075	6076	-
6076	6077	-
6077	6078	-
6078	6079	-
6079	6080	-
6080	6081	-
6081	6082	-
6082	6083	-
6083	6084	-

6084	6085	-
------	------	---

**Текстовое описание местоположения границ населенных пунктов, территориальных зон**

Прохождение границы		Описание прохождения границы
от точки	до точки	
1	2	3
6085	6086	-
6086	6087	-
6087	6088	-
6088	6089	-
6089	6090	-
6090	6091	-
6091	6092	-
6092	6093	-
6093	6094	-
6094	6095	-
6095	6096	-
6096	6097	-
6097	6098	-
6098	6099	-
6099	6100	-
6100	6101	-
6101	6102	-
6102	6103	-
6103	6104	-
6104	6105	-
6105	6106	-
6106	6107	-
6107	6108	-
6108	6109	-
6109	6110	-
6110	6111	-
6111	6112	-
6112	6113	-
6113	6114	-
6114	6115	-
6115	6116	-
6116	6117	-
6117	6118	-
6118	6119	-
6119	6120	-

6120	6121	-
------	------	---

**Текстовое описание местоположения границ населенных пунктов, территориальных зон**

Прохождение границы		Описание прохождения границы
от точки	до точки	
1	2	3
6121	6122	-
6122	6123	-
6123	6124	-
6124	6125	-
6125	6126	-
6126	6127	-
6127	6128	-
6128	6129	-
6129	6130	-
6130	6131	-
6131	6132	-
6132	6133	-
6133	6134	-
6134	6135	-
6135	6136	-
6136	6137	-
6137	6138	-
6138	6139	-
6139	6140	-
6140	6141	-
6141	6142	-
6142	6143	-
6143	6144	-
6144	6145	-
6145	6146	-
6146	6147	-
6147	6148	-
6148	6149	-
6149	6150	-
6150	6151	-
6151	6152	-
6152	6153	-
6153	6154	-
6154	6155	-
6155	6156	-

6156	6157	-
------	------	---

**Текстовое описание местоположения границ населенных пунктов, территориальных зон**

Прохождение границы		Описание прохождения границы
от точки	до точки	
1	2	3
6157	6158	-
6158	6159	-
6159	6160	-
6160	6161	-
6161	6162	-
6162	6163	-
6163	6164	-
6164	6165	-
6165	6166	-
6166	6167	-
6167	6168	-
6168	6169	-
6169	6170	-
6170	6171	-
6171	6172	-
6172	6173	-
6173	6174	-
6174	6175	-
6175	6176	-
6176	6177	-
6177	6178	-
6178	6179	-
6179	6180	-
6180	6181	-
6181	6182	-
6182	6183	-
6183	6184	-
6184	6185	-
6185	6186	-
6186	6187	-
6187	6188	-
6188	6189	-
6189	6190	-
6190	6191	-
6191	6192	-

6192	6193	-
------	------	---

**Текстовое описание местоположения границ населенных пунктов, территориальных зон**

Прохождение границы		Описание прохождения границы
от точки	до точки	
1	2	3
6193	6194	-
6194	6195	-
6195	6196	-
6196	6197	-
6197	6198	-
6198	6199	-
6199	6200	-
6200	6201	-
6201	6202	-
6202	6203	-
6203	6204	-
6204	6205	-
6205	6206	-
6206	6207	-
6207	6208	-
6208	6209	-
6209	6210	-
6210	6211	-
6211	6212	-
6212	6213	-
6213	6214	-
6214	6215	-
6215	6216	-
6216	6217	-
6217	6218	-
6218	6219	-
6219	6220	-
6220	6221	-
6221	6222	-
6222	6223	-
6223	6224	-
6224	6225	-
6225	6226	-
6226	6227	-
6227	6228	-

6228	6229	-
------	------	---

**Текстовое описание местоположения границ населенных пунктов, территориальных зон**

Прохождение границы		Описание прохождения границы
от точки	до точки	
1	2	3
6229	6230	-
6230	6231	-
6231	6232	-
6232	6233	-
6233	6234	-
6234	6235	-
6235	6236	-
6236	6237	-
6237	6238	-
6238	6239	-
6239	6240	-
6240	6241	-
6241	6242	-
6242	6243	-
6243	6244	-
6244	6245	-
6245	6246	-
6246	6247	-
6247	6248	-
6248	6249	-
6249	6250	-
6250	6251	-
6251	6252	-
6252	6253	-
6253	6254	-
6254	6255	-
6255	6256	-
6256	6257	-
6257	6258	-
6258	6259	-
6259	6260	-
6260	6261	-
6261	6262	-
6262	6263	-
6263	6264	-

6264	6265	-
------	------	---

**Текстовое описание местоположения границ населенных пунктов, территориальных зон**

Прохождение границы		Описание прохождения границы
от точки	до точки	
1	2	3
6265	6266	-
6266	6267	-
6267	6268	-
6268	6269	-
6269	6270	-
6270	6271	-
6271	6272	-
6272	6273	-
6273	6274	-
6274	6275	-
6275	6276	-
6276	6277	-
6277	6278	-
6278	6279	-
6279	6280	-
6280	6281	-
6281	6282	-
6282	6283	-
6283	6284	-
6284	6285	-
6285	6286	-
6286	6287	-
6287	6288	-
6288	6289	-
6289	6290	-
6290	6291	-
6291	6292	-
6292	6293	-
6293	6294	-
6294	6295	-
6295	6296	-
6296	6297	-
6297	6298	-
6298	6299	-
6299	6300	-

6300	6301	-
------	------	---

**Текстовое описание местоположения границ населенных пунктов, территориальных зон**

Прохождение границы		Описание прохождения границы
от точки	до точки	
1	2	3
6301	6302	-
6302	6303	-
6303	6304	-
6304	6305	-
6305	6306	-
6306	6307	-
6307	6308	-
6308	6309	-
6309	6310	-
6310	6311	-
6311	6312	-
6312	6313	-
6313	6314	-
6314	6315	-
6315	6316	-
6316	6317	-
6317	6318	-
6318	6319	-
6319	6320	-
6320	6321	-
6321	6322	-
6322	6323	-
6323	6324	-
6324	6325	-
6325	6326	-
6326	6327	-
6327	6328	-
6328	6329	-
6329	6330	-
6330	6331	-
6331	6332	-
6332	6333	-
6333	6334	-
6334	6335	-
6335	6336	-



6336	6337	-
------	------	---

**Текстовое описание местоположения границ населенных пунктов, территориальных зон**

Прохождение границы		Описание прохождения границы
от точки	до точки	
1	2	3
6337	6338	-
6338	6339	-
6339	6340	-
6340	6341	-
6341	6342	-
6342	6343	-
6343	6344	-
6344	5906	-
6345	6346	-
6346	6347	-
6347	6348	-
6348	6349	-
6349	6350	-
6350	6351	-
6351	6352	-
6352	6353	-
6353	6354	-
6354	6355	-
6355	6356	-
6356	6357	-
6357	6358	-
6358	6359	-
6359	6360	-
6360	6361	-
6361	6362	-
6362	6363	-
6363	6364	-
6364	6365	-
6365	6366	-
6366	6367	-
6367	6368	-
6368	6369	-
6369	6370	-
6370	6371	-
6371	6372	-

6372	6373	-
------	------	---

**Текстовое описание местоположения границ населенных пунктов, территориальных зон**

Прохождение границы		Описание прохождения границы
от точки	до точки	
1	2	3
6373	6374	-
6374	6375	-
6375	6376	-
6376	6377	-
6377	6378	-
6378	6379	-
6379	6380	-
6380	6381	-
6381	6382	-
6382	6383	-
6383	6384	-
6384	6385	-
6385	6386	-
6386	6387	-
6387	6388	-
6388	6389	-
6389	6390	-
6390	6391	-
6391	6392	-
6392	6393	-
6393	6394	-
6394	6395	-
6395	6396	-
6396	6397	-
6397	6398	-
6398	6399	-
6399	6400	-
6400	6401	-
6401	6402	-
6402	6403	-
6403	6404	-
6404	6405	-
6405	6406	-
6406	6407	-
6407	6408	-

6408	6409	-
------	------	---

**Текстовое описание местоположения границ населенных пунктов, территориальных зон**

Прохождение границы		Описание прохождения границы
от точки	до точки	
1	2	3
6409	6410	-
6410	6411	-
6411	6412	-
6412	6413	-
6413	6414	-
6414	6415	-
6415	6416	-
6416	6417	-
6417	6418	-
6418	6419	-
6419	6420	-
6420	6421	-
6421	6422	-
6422	6423	-
6423	6424	-
6424	6425	-
6425	6426	-
6426	6427	-
6427	6428	-
6428	6429	-
6429	6430	-
6430	6431	-
6431	6432	-
6432	6433	-
6433	6434	-
6434	6435	-
6435	6436	-
6436	6437	-
6437	6438	-
6438	6439	-
6439	6440	-
6440	6441	-
6441	6442	-
6442	6443	-
6443	6444	-

6444	6445	-
------	------	---

**Текстовое описание местоположения границ населенных пунктов, территориальных зон**

Прохождение границы		Описание прохождения границы
от точки	до точки	
1	2	3
6445	6446	-
6446	6447	-
6447	6448	-
6448	6449	-
6449	6450	-
6450	6451	-
6451	6452	-
6452	6453	-
6453	6454	-
6454	6455	-
6455	6456	-
6456	6457	-
6457	6458	-
6458	6459	-
6459	6460	-
6460	6461	-
6461	6462	-
6462	6463	-
6463	6464	-
6464	6465	-
6465	6466	-
6466	6467	-
6467	6468	-
6468	6469	-
6469	6470	-
6470	6471	-
6471	6472	-
6472	6473	-
6473	6474	-
6474	6475	-
6475	6476	-
6476	6477	-
6477	6478	-
6478	6479	-
6479	6480	-

6480	6481	-
------	------	---

**Текстовое описание местоположения границ населенных пунктов, территориальных зон**

Прохождение границы		Описание прохождения границы
от точки	до точки	
1	2	3
6481	6482	-
6482	6483	-
6483	6484	-
6484	6485	-
6485	6486	-
6486	6487	-
6487	6488	-
6488	6489	-
6489	6490	-
6490	6491	-
6491	6492	-
6492	6493	-
6493	6494	-
6494	6495	-
6495	6496	-
6496	6497	-
6497	6498	-
6498	6499	-
6499	6500	-
6500	6501	-
6501	6502	-
6502	6503	-
6503	6504	-
6504	6505	-
6505	6506	-
6506	6507	-
6507	6508	-
6508	6509	-
6509	6510	-
6510	6511	-
6511	6512	-
6512	6513	-
6513	6514	-
6514	6515	-
6515	6516	-

6516	6517	-
------	------	---

**Текстовое описание местоположения границ населенных пунктов, территориальных зон**

Прохождение границы		Описание прохождения границы
от точки	до точки	
1	2	3
6517	6518	-
6518	6519	-
6519	6520	-
6520	6521	-
6521	6522	-
6522	6523	-
6523	6524	-
6524	6525	-
6525	6345	-
6526	6527	-
6527	6528	-
6528	6529	-
6529	6530	-
6530	6531	-
6531	6532	-
6532	6533	-
6533	6534	-
6534	6535	-
6535	6536	-
6536	6537	-
6537	6538	-
6538	6539	-
6539	6540	-
6540	6541	-
6541	6542	-
6542	6543	-
6543	6544	-
6544	6545	-
6545	6546	-
6546	6547	-
6547	6548	-
6548	6549	-
6549	6550	-
6550	6551	-
6551	6552	-

6552	6553	-
------	------	---

**Текстовое описание местоположения границ населенных пунктов, территориальных зон**

Прохождение границы		Описание прохождения границы
от точки	до точки	
1	2	3
6553	6554	-
6554	6555	-
6555	6556	-
6556	6557	-
6557	6558	-
6558	6559	-
6559	6560	-
6560	6561	-
6561	6562	-
6562	6563	-
6563	6564	-
6564	6565	-
6565	6566	-
6566	6567	-
6567	6568	-
6568	6569	-
6569	6570	-
6570	6571	-
6571	6572	-
6572	6573	-
6573	6574	-
6574	6575	-
6575	6576	-
6576	6577	-
6577	6578	-
6578	6579	-
6579	6580	-
6580	6581	-
6581	6582	-
6582	6583	-
6583	6584	-
6584	6585	-
6585	6586	-
6586	6587	-
6587	6588	-

6588	6589	-
------	------	---

**Текстовое описание местоположения границ населенных пунктов, территориальных зон**

Прохождение границы		Описание прохождения границы
от точки	до точки	
1	2	3
6589	6590	-
6590	6591	-
6591	6592	-
6592	6593	-
6593	6594	-
6594	6595	-
6595	6596	-
6596	6597	-
6597	6598	-
6598	6599	-
6599	6600	-
6600	6601	-
6601	6602	-
6602	6603	-
6603	6604	-
6604	6605	-
6605	6606	-
6606	6607	-
6607	6608	-
6608	6609	-
6609	6610	-
6610	6611	-
6611	6612	-
6612	6613	-
6613	6614	-
6614	6615	-
6615	6616	-
6616	6617	-
6617	6618	-
6618	6619	-
6619	6620	-
6620	6621	-
6621	6622	-
6622	6623	-
6623	6624	-



6624	6625	-
------	------	---

**Текстовое описание местоположения границ населенных пунктов, территориальных зон**

Прохождение границы		Описание прохождения границы
от точки	до точки	
1	2	3
6625	6626	-
6626	6627	-
6627	6628	-
6628	6629	-
6629	6630	-
6630	6631	-
6631	6632	-
6632	6633	-
6633	6634	-
6634	6635	-
6635	6636	-
6636	6637	-
6637	6638	-
6638	6639	-
6639	6640	-
6640	6641	-
6641	6642	-
6642	6643	-
6643	6644	-
6644	6645	-
6645	6646	-
6646	6647	-
6647	6648	-
6648	6649	-
6649	6650	-
6650	6651	-
6651	6652	-
6652	6653	-
6653	6654	-
6654	6655	-
6655	6656	-
6656	6657	-
6657	6658	-
6658	6659	-
6659	6660	-

6660	6661	-
------	------	---

**Текстовое описание местоположения границ населенных пунктов, территориальных зон**

Прохождение границы		Описание прохождения границы
от точки	до точки	
1	2	3
6661	6662	-
6662	6663	-
6663	6664	-
6664	6665	-
6665	6666	-
6666	6667	-
6667	6668	-
6668	6669	-
6669	6670	-
6670	6671	-
6671	6672	-
6672	6673	-
6673	6674	-
6674	6675	-
6675	6676	-
6676	6677	-
6677	6678	-
6678	6679	-
6679	6680	-
6680	6681	-
6681	6682	-
6682	6683	-
6683	6684	-
6684	6685	-
6685	6686	-
6686	6687	-
6687	6688	-
6688	6689	-
6689	6690	-
6690	6691	-
6691	6692	-
6692	6693	-
6693	6694	-
6694	6695	-
6695	6696	-

6696	6697	-
------	------	---

**Текстовое описание местоположения границ населенных пунктов, территориальных зон**

Прохождение границы		Описание прохождения границы
от точки	до точки	
1	2	3
6697	6698	-
6698	6699	-
6699	6700	-
6700	6701	-
6701	6702	-
6702	6703	-
6703	6704	-
6704	6705	-
6705	6706	-
6706	6707	-
6707	6708	-
6708	6709	-
6709	6710	-
6710	6711	-
6711	6712	-
6712	6713	-
6713	6714	-
6714	6715	-
6715	6716	-
6716	6717	-
6717	6718	-
6718	6719	-
6719	6720	-
6720	6721	-
6721	6722	-
6722	6723	-
6723	6724	-
6724	6725	-
6725	6726	-
6726	6727	-
6727	6728	-
6728	6729	-
6729	6730	-
6730	6731	-
6731	6732	-

6732	6733	-
------	------	---

**Текстовое описание местоположения границ населенных пунктов, территориальных зон**

Прохождение границы		Описание прохождения границы
от точки	до точки	
1	2	3
6733	6734	-
6734	6735	-
6735	6736	-
6736	6737	-
6737	6738	-
6738	6739	-
6739	6740	-
6740	6741	-
6741	6742	-
6742	6743	-
6743	6744	-
6744	6745	-
6745	6746	-
6746	6747	-
6747	6748	-
6748	6749	-
6749	6750	-
6750	6751	-
6751	6752	-
6752	6753	-
6753	6754	-
6754	6755	-
6755	6756	-
6756	6757	-
6757	6758	-
6758	6759	-
6759	6760	-
6760	6761	-
6761	6762	-
6762	6763	-
6763	6764	-
6764	6765	-
6765	6766	-
6766	6767	-
6767	6768	-

6768	6769	-
------	------	---

**Текстовое описание местоположения границ населенных пунктов, территориальных зон**

Прохождение границы		Описание прохождения границы
от точки	до точки	
1	2	3
6769	6770	-
6770	6771	-
6771	6772	-
6772	6773	-
6773	6774	-
6774	6775	-
6775	6776	-
6776	6777	-
6777	6778	-
6778	6779	-
6779	6780	-
6780	6781	-
6781	6782	-
6782	6783	-
6783	6784	-
6784	6785	-
6785	6786	-
6786	6787	-
6787	6788	-
6788	6789	-
6789	6790	-
6790	6791	-
6791	6792	-
6792	6793	-
6793	6794	-
6794	6795	-
6795	6796	-
6796	6797	-
6797	6798	-
6798	6799	-
6799	6800	-
6800	6801	-
6801	6802	-
6802	6803	-
6803	6804	-

6804	6805	-
------	------	---

**Текстовое описание местоположения границ населенных пунктов, территориальных зон**

Прохождение границы		Описание прохождения границы
от точки	до точки	
1	2	3
6805	6806	-
6806	6807	-
6807	6808	-
6808	6809	-
6809	6810	-
6810	6811	-
6811	6812	-
6812	6813	-
6813	6814	-
6814	6815	-
6815	6816	-
6816	6817	-
6817	6818	-
6818	6819	-
6819	6820	-
6820	6821	-
6821	6822	-
6822	6823	-
6823	6824	-
6824	6825	-
6825	6826	-
6826	6827	-
6827	6828	-
6828	6829	-
6829	6830	-
6830	6831	-
6831	6832	-
6832	6833	-
6833	6834	-
6834	6835	-
6835	6836	-
6836	6837	-
6837	6838	-
6838	6839	-
6839	6840	-

6840	6841	-
------	------	---

**Текстовое описание местоположения границ населенных пунктов, территориальных зон**

Прохождение границы		Описание прохождения границы
от точки	до точки	
1	2	3
6841	6842	-
6842	6843	-
6843	6844	-
6844	6845	-
6845	6846	-
6846	6847	-
6847	6848	-
6848	6849	-
6849	6850	-
6850	6851	-
6851	6852	-
6852	6853	-
6853	6854	-
6854	6855	-
6855	6856	-
6856	6857	-
6857	6858	-
6858	6859	-
6859	6860	-
6860	6861	-
6861	6862	-
6862	6863	-
6863	6864	-
6864	6865	-
6865	6866	-
6866	6867	-
6867	6868	-
6868	6869	-
6869	6870	-
6870	6871	-
6871	6872	-
6872	6873	-
6873	6874	-
6874	6875	-
6875	6876	-

6876	6877	-
------	------	---

**Текстовое описание местоположения границ населенных пунктов, территориальных зон**

Прохождение границы		Описание прохождения границы
от точки	до точки	
1	2	3
6877	6878	-
6878	6879	-
6879	6880	-
6880	6881	-
6881	6882	-
6882	6883	-
6883	6884	-
6884	6885	-
6885	6886	-
6886	6887	-
6887	6888	-
6888	6889	-
6889	6890	-
6890	6891	-
6891	6892	-
6892	6893	-
6893	6894	-
6894	6895	-
6895	6896	-
6896	6897	-
6897	6898	-
6898	6899	-
6899	6900	-
6900	6901	-
6901	6902	-
6902	6903	-
6903	6904	-
6904	6905	-
6905	6906	-
6906	6907	-
6907	6908	-
6908	6909	-
6909	6910	-
6910	6911	-
6911	6912	-



6912	6913	-
------	------	---

**Текстовое описание местоположения границ населенных пунктов, территориальных зон**

Прохождение границы		Описание прохождения границы
от точки	до точки	
1	2	3
6913	6914	-
6914	6915	-
6915	6916	-
6916	6917	-
6917	6918	-
6918	6919	-
6919	6920	-
6920	6921	-
6921	6922	-
6922	6923	-
6923	6924	-
6924	6925	-
6925	6926	-
6926	6927	-
6927	6928	-
6928	6929	-
6929	6930	-
6930	6931	-
6931	6932	-
6932	6933	-
6933	6934	-
6934	6935	-
6935	6936	-
6936	6937	-
6937	6938	-
6938	6939	-
6939	6940	-
6940	6941	-
6941	6942	-
6942	6943	-
6943	6944	-
6944	6945	-
6945	6946	-
6946	6947	-
6947	6948	-

6948	6949	-
------	------	---

**Текстовое описание местоположения границ населенных пунктов, территориальных зон, особо охраняемых природных территорий, зон с особыми условиями использования территорий**

Прохождение границы		Описание прохождения границы
от точки	до точки	
1	2	3
6949	6950	-
6950	6951	-
6951	6952	-
6952	6953	-
6953	6954	-
6954	6955	-
6955	6956	-
6956	6957	-
6957	6958	-
6958	6959	-
6959	6960	-
6960	6961	-
6961	6962	-
6962	6963	-
6963	6964	-
6964	6965	-
6965	6966	-
6966	6967	-
6967	6968	-
6968	6969	-
6969	6970	-
6970	6971	-
6971	6972	-
6972	6973	-
6973	6974	-
6974	6975	-
6975	6976	-
6976	6977	-
6977	6978	-
6978	6979	-
6979	6980	-
6980	6981	-
6981	6982	-
6982	6983	-
6983	6984	-

6984	6985	-
------	------	---

**Текстовое описание местоположения границ населенных пунктов, территориальных зон, особо охраняемых природных территорий, зон с особыми условиями использования территорий**

Прохождение границы		Описание прохождения границы
от точки	до точки	
1	2	3
6985	6986	-
6986	6987	-
6987	6988	-
6988	6989	-
6989	6990	-
6990	6991	-
6991	6992	-
6992	6993	-
6993	6994	-
6994	6995	-
6995	6996	-
6996	6997	-
6997	6998	-
6998	6999	-
6999	7000	-
7000	7001	-
7001	7002	-
7002	7003	-
7003	7004	-
7004	7005	-
7005	7006	-
7006	7007	-
7007	7008	-
7008	7009	-
7009	7010	-
7010	7011	-
7011	7012	-
7012	7013	-
7013	7014	-
7014	7015	-
7015	7016	-
7016	7017	-
7017	7018	-
7018	7019	-
7019	7020	-

7020	7021	-
------	------	---

**Текстовое описание местоположения границ населенных пунктов, территориальных зон**

Прохождение границы		Описание прохождения границы
от точки	до точки	
1	2	3
7021	7022	-
7022	7023	-
7023	7024	-
7024	7025	-
7025	7026	-
7026	7027	-
7027	7028	-
7028	7029	-
7029	7030	-
7030	7031	-
7031	7032	-
7032	7033	-
7033	7034	-
7034	7035	-
7035	7036	-
7036	7037	-
7037	7038	-
7038	7039	-
7039	7040	-
7040	7041	-
7041	7042	-
7042	7043	-
7043	7044	-
7044	7045	-
7045	7046	-
7046	7047	-
7047	7048	-
7048	7049	-
7049	7050	-
7050	7051	-
7051	7052	-
7052	7053	-
7053	7054	-
7054	7055	-
7055	7056	-

7056	7057	-
------	------	---

**Текстовое описание местоположения границ населенных пунктов, территориальных зон**

Прохождение границы		Описание прохождения границы
от точки	до точки	
1	2	3
7057	7058	-
7058	7059	-
7059	7060	-
7060	7061	-
7061	7062	-
7062	7063	-
7063	7064	-
7064	7065	-
7065	7066	-
7066	7067	-
7067	7068	-
7068	7069	-
7069	7070	-
7070	7071	-
7071	7072	-
7072	7073	-
7073	7074	-
7074	7075	-
7075	7076	-
7076	7077	-
7077	6526	-
7078	7079	-
7079	7080	-
7080	7081	-
7081	7082	-
7082	7083	-
7083	7084	-
7084	7085	-
7085	7086	-
7086	7087	-
7087	7088	-
7088	7089	-
7089	7090	-
7090	7091	-
7091	7092	-

7092	7093	-
------	------	---

**Текстовое описание местоположения границ населенных пунктов, территориальных зон**

Прохождение границы		Описание прохождения границы
от точки	до точки	
1	2	3
7093	7094	-
7094	7095	-
7095	7096	-
7096	7097	-
7097	7098	-
7098	7099	-
7099	7100	-
7100	7101	-
7101	7102	-
7102	7103	-
7103	7104	-
7104	7105	-
7105	7106	-
7106	7107	-
7107	7078	-
7108	7109	-
7109	7110	-
7110	7111	-
7111	7112	-
7112	7113	-
7113	7114	-
7114	7115	-
7115	7116	-
7116	7117	-
7117	7118	-
7118	7119	-
7119	7120	-
7120	7121	-
7121	7122	-
7122	7123	-
7123	7124	-
7124	7125	-
7125	7126	-
7126	7127	-
7127	7128	-

7128	7129	-
------	------	---

**Текстовое описание местоположения границ населенных пунктов, территориальных зон**

Прохождение границы		Описание прохождения границы
от точки	до точки	
1	2	3
7129	7130	-
7130	7131	-
7131	7132	-
7132	7133	-
7133	7134	-
7134	7135	-
7135	7136	-
7136	7137	-
7137	7138	-
7138	7108	-
7139	7140	-
7140	7141	-
7141	7142	-
7142	7143	-
7143	7144	-
7144	7145	-
7145	7146	-
7146	7147	-
7147	7148	-
7148	7149	-
7149	7150	-
7150	7151	-
7151	7152	-
7152	7153	-
7153	7154	-
7154	7155	-
7155	7156	-
7156	7157	-
7157	7158	-
7158	7159	-
7159	7160	-
7160	7161	-
7161	7162	-
7162	7163	-
7163	7164	-

7164	7165	-
------	------	---

**Текстовое описание местоположения границ населенных пунктов, территориальных зон**

Прохождение границы		Описание прохождения границы
от точки	до точки	
1	2	3
7165	7166	-
7166	7167	-
7167	7168	-
7168	7169	-
7169	7170	-
7170	7171	-
7171	7172	-
7172	7173	-
7173	7174	-
7174	7175	-
7175	7176	-
7176	7177	-
7177	7178	-
7178	7179	-
7179	7180	-
7180	7181	-
7181	7182	-
7182	7183	-
7183	7184	-
7184	7185	-
7185	7186	-
7186	7187	-
7187	7188	-
7188	7189	-
7189	7190	-
7190	7191	-
7191	7192	-
7192	7193	-
7193	7194	-
7194	7195	-
7195	7196	-
7196	7197	-
7197	7198	-
7198	7199	-
7199	7200	-



7200	7201	-
------	------	---

**Текстовое описание местоположения границ населенных пунктов, территориальных зон**

Прохождение границы		Описание прохождения границы
от точки	до точки	
1	2	3
7201	7202	-
7202	7203	-
7203	7204	-
7204	7205	-
7205	7206	-
7206	7207	-
7207	7208	-
7208	7209	-
7209	7210	-
7210	7211	-
7211	7212	-
7212	7213	-
7213	7214	-
7214	7215	-
7215	7216	-
7216	7217	-
7217	7218	-
7218	7219	-
7219	7220	-
7220	7221	-
7221	7222	-
7222	7223	-
7223	7224	-
7224	7225	-
7225	7226	-
7226	7227	-
7227	7228	-
7228	7229	-
7229	7230	-
7230	7231	-
7231	7232	-
7232	7233	-
7233	7234	-
7234	7235	-
7235	7236	-

7236	7237	-
------	------	---

**Текстовое описание местоположения границ населенных пунктов, территориальных зон**

Прохождение границы		Описание прохождения границы
от точки	до точки	
1	2	3
7237	7238	-
7238	7239	-
7239	7240	-
7240	7241	-
7241	7242	-
7242	7243	-
7243	7244	-
7244	7245	-
7245	7246	-
7246	7247	-
7247	7248	-
7248	7249	-
7249	7250	-
7250	7251	-
7251	7252	-
7252	7253	-
7253	7254	-
7254	7255	-
7255	7256	-
7256	7257	-
7257	7258	-
7258	7259	-
7259	7260	-
7260	7261	-
7261	7262	-
7262	7263	-
7263	7264	-
7264	7265	-
7265	7266	-
7266	7267	-
7267	7268	-
7268	7269	-
7269	7270	-
7270	7271	-
7271	7272	-

7272	7273	-
------	------	---

**Текстовое описание местоположения границ населенных пунктов, территориальных зон**

Прохождение границы		Описание прохождения границы
от точки	до точки	
1	2	3
7273	7274	-
7274	7275	-
7275	7276	-
7276	7277	-
7277	7278	-
7278	7279	-
7279	7139	-
7280	7281	-
7281	7282	-
7282	7283	-
7283	7284	-
7284	7285	-
7285	7286	-
7286	7287	-
7287	7288	-
7288	7289	-
7289	7290	-
7290	7291	-
7291	7292	-
7292	7293	-
7293	7294	-
7294	7295	-
7295	7296	-
7296	7297	-
7297	7298	-
7298	7299	-
7299	7300	-
7300	7301	-
7301	7302	-
7302	7303	-
7303	7304	-
7304	7305	-
7305	7306	-
7306	7307	-
7307	7308	-

7308	7309	-
------	------	---

**Текстовое описание местоположения границ населенных пунктов, территориальных зон**

Прохождение границы		Описание прохождения границы
от точки	до точки	
1	2	3
7309	7310	-
7310	7311	-
7311	7312	-
7312	7313	-
7313	7314	-
7314	7315	-
7315	7316	-
7316	7317	-
7317	7318	-
7318	7319	-
7319	7320	-
7320	7321	-
7321	7322	-
7322	7323	-
7323	7324	-
7324	7325	-
7325	7326	-
7326	7327	-
7327	7328	-
7328	7329	-
7329	7330	-
7330	7331	-
7331	7332	-
7332	7333	-
7333	7334	-
7334	7335	-
7335	7336	-
7336	7337	-
7337	7338	-
7338	7339	-
7339	7340	-
7340	7341	-
7341	7342	-
7342	7343	-

7343	7344	-
7344	7345	-

**Текстовое описание местоположения границ населенных пунктов, территориальных зон**

Прохождение границы		Описание прохождения границы
от точки	до точки	
1	2	3
7345	7346	-
7346	7347	-
7347	7348	-
7348	7349	-
7349	7350	-
7350	7351	-
7351	7352	-
7352	7353	-
7353	7354	-
7354	7355	-
7355	7356	-
7356	7357	-
7357	7358	-
7358	7359	-
7359	7360	-
7360	7361	-
7361	7362	-
7362	7363	-
7363	7364	-
7364	7365	-
7365	7366	-
7366	7367	-
7367	7368	-
7368	7369	-
7369	7370	-
7370	7371	-
7371	7372	-
7372	7373	-
7373	7374	-
7374	7375	-
7375	7376	-
7376	7377	-
7377	7378	-

7378	7379	-
7379	7380	-
7380	7381	-

**Текстовое описание местоположения границ населенных пунктов, территориальных зон**

Прохождение границы		Описание прохождения границы
от точки	до точки	
1	2	3
7381	7382	-
7382	7383	-
7383	7384	-
7384	7385	-
7385	7386	-
7386	7387	-
7387	7388	-
7388	7389	-
7389	7390	-
7390	7391	-
7391	7392	-
7392	7393	-
7393	7394	-
7394	7395	-
7395	7396	-
7396	7397	-
7397	7398	-
7398	7399	-
7399	7400	-
7400	7401	-
7401	7402	-
7402	7403	-
7403	7404	-
7404	7405	-
7405	7406	-
7406	7407	-
7407	7408	-
7408	7409	-
7409	7410	-
7410	7411	-
7411	7412	-
7412	7413	-
7413	7414	-

7414	7415	-
7415	7416	-
7416	7417	-

**Текстовое описание местоположения границ населенных пунктов, территориальных зон**

Прохождение границы		Описание прохождения границы
от точки	до точки	
1	2	3
7417	7418	-
7418	7419	-
7419	7420	-
7420	7421	-
7421	7422	-
7422	7423	-
7423	7424	-
7424	7425	-
7425	7426	-
7426	7427	-
7427	7428	-
7428	7429	-
7429	7430	-
7430	7431	-
7431	7432	-
7432	7433	-
7433	7434	-
7434	7435	-
7435	7436	-
7436	7437	-
7437	7438	-
7438	7439	-
7439	7440	-
7440	7441	-
7441	7442	-
7442	7443	-
7443	7444	-
7444	7445	-
7445	7446	-
7446	7447	-
7447	7448	-
7448	7449	-
7449	7450	-

7450	7451	-
7451	7452	-
7452	7453	-

**Текстовое описание местоположения границ населенных пунктов, территориальных зон**

Прохождение границы		Описание прохождения границы
от точки	до точки	
1	2	3
7453	7454	-
7454	7455	-
7455	7456	-
7456	7457	-
7457	7458	-
7458	7459	-
7459	7280	-
7460	7461	-
7461	7462	-
7462	7463	-
7463	7464	-
7464	7465	-
7465	7466	-
7466	7467	-
7467	7468	-
7468	7469	-
7469	7470	-
7470	7471	-
7471	7472	-
7472	7473	-
7473	7474	-
7474	7475	-
7475	7476	-
7476	7477	-
7477	7478	-
7478	7479	-
7479	7480	-
7480	7481	-
7481	7482	-
7482	7483	-
7483	7484	-
7484	7485	-
7485	7486	-



7486	7487	-
7487	7460	-
7488	7489	-

**Текстовое описание местоположения границ населенных пунктов, территориальных зон**

Прохождение границы		Описание прохождения границы
от точки	до точки	
1	2	3
7489	7490	-
7490	7491	-
7491	7492	-
7492	7493	-
7493	7494	-
7494	7495	-
7495	7496	-
7496	7497	-
7497	7498	-
7498	7499	-
7499	7500	-
7500	7501	-
7501	7502	-
7502	7503	-
7503	7504	-
7504	7505	-
7505	7506	-
7506	7507	-
7507	7508	-
7508	7509	-
7509	7510	-
7510	7488	-
7511	7512	-
7512	7513	-
7513	7514	-
7514	7515	-
7515	7516	-
7516	7517	-
7517	7518	-
7518	7519	-
7519	7520	-
7520	7521	-
7521	7522	-

7522	7523	-
7523	7524	-
7524	7525	-

**Текстовое описание местоположения границ населенных пунктов, территориальных зон**

Прохождение границы		Описание прохождения границы
от точки	до точки	
1	2	3
7525	7526	-
7526	7527	-
7527	7528	-
7528	7529	-
7529	7530	-
7530	7531	-
7531	7532	-
7532	7533	-
7533	7534	-
7534	7535	-
7535	7536	-
7536	7537	-
7537	7538	-
7538	7539	-
7539	7540	-
7540	7541	-
7541	7542	-
7542	7543	-
7543	7544	-
7544	7545	-
7545	7546	-
7546	7547	-
7547	7548	-
7548	7549	-
7549	7550	-
7550	7551	-
7551	7552	-
7552	7553	-
7553	7554	-
7554	7555	-
7555	7556	-
7556	7557	-
7557	7558	-

7558	7559	-
7559	7560	-
7560	7561	-

**Текстовое описание местоположения границ населенных пунктов, территориальных зон**

Прохождение границы		Описание прохождения границы
от точки	до точки	
1	2	3
7561	7562	-
7562	7563	-
7563	7564	-
7564	7565	-
7565	7566	-
7566	7567	-
7567	7568	-
7568	7569	-
7569	7570	-
7570	7571	-
7571	7572	-
7572	7573	-
7573	7574	-
7574	7575	-
7575	7576	-
7576	7577	-
7577	7578	-
7578	7579	-
7579	7580	-
7580	7581	-
7581	7582	-
7582	7583	-
7583	7584	-
7584	7585	-
7585	7586	-
7586	7587	-
7587	7588	-
7588	7589	-
7589	7590	-
7590	7591	-
7591	7592	-
7592	7593	-
7593	7594	-

7594	7595	-
7595	7596	-
7596	7597	-

**Текстовое описание местоположения границ населенных пунктов, территориальных зон**

Прохождение границы		Описание прохождения границы
от точки	до точки	
1	2	3
7597	7598	-
7598	7599	-
7599	7600	-
7600	7601	-
7601	7602	-
7602	7603	-
7603	7604	-
7604	7605	-
7605	7606	-
7606	7607	-
7607	7608	-
7608	7609	-
7609	7610	-
7610	7611	-
7611	7612	-
7612	7613	-
7613	7614	-
7614	7615	-
7615	7616	-
7616	7617	-
7617	7618	-
7618	7619	-
7619	7620	-
7620	7621	-
7621	7622	-
7622	7623	-
7623	7624	-
7624	7625	-
7625	7626	-
7626	7627	-
7627	7628	-
7628	7629	-
7629	7630	-

7630	7631	-
7631	7632	-
7632	7633	-

**Текстовое описание местоположения границ населенных пунктов, территориальных зон**

Прохождение границы		Описание прохождения границы
от точки	до точки	
1	2	3
7633	7634	-
7634	7635	-
7635	7636	-
7636	7637	-
7637	7638	-
7638	7639	-
7639	7640	-
7640	7641	-
7641	7642	-
7642	7643	-
7643	7644	-
7644	7645	-
7645	7646	-
7646	7511	-
7647	7648	-
7648	7649	-
7649	7650	-
7650	7651	-
7651	7652	-
7652	7653	-
7653	7654	-
7654	7655	-
7655	7656	-
7656	7657	-
7657	7658	-
7658	7659	-
7659	7660	-
7660	7661	-
7661	7662	-
7662	7663	-
7663	7664	-
7664	7665	-
7665	7666	-

7666	7667	-
7667	7668	-
7668	7669	-

**Текстовое описание местоположения границ населенных пунктов, территориальных зон**

Прохождение границы		Описание прохождения границы
от точки	до точки	
1	2	3
7669	7670	-
7670	7647	-
7671	7672	-
7672	7673	-
7673	7674	-
7674	7675	-
7675	7676	-
7676	7677	-
7677	7678	-
7678	7679	-
7679	7680	-
7680	7681	-
7681	7682	-
7682	7683	-
7683	7684	-
7684	7685	-
7685	7686	-
7686	7687	-
7687	7688	-
7688	7689	-
7689	7690	-
7690	7691	-
7691	7692	-
7692	7693	-
7693	7694	-
7694	7695	-
7695	7696	-
7696	7697	-
7697	7698	-
7698	7699	-
7699	7700	-
7700	7701	-
7701	7702	-

7702	7703	-
7703	7704	-
7704	7705	-

**Текстовое описание местоположения границ населенных пунктов, территориальных зон**

Прохождение границы		Описание прохождения границы
от точки	до точки	
1	2	3
7705	7706	-
7706	7707	-
7707	7708	-
7708	7709	-
7709	7710	-
7710	7711	-
7711	7712	-
7712	7713	-
7713	7714	-
7714	7715	-
7715	7716	-
7716	7717	-
7717	7718	-
7718	7719	-
7719	7720	-
7720	7721	-
7721	7722	-
7722	7723	-
7723	7724	-
7724	7725	-
7725	7726	-
7726	7727	-
7727	7728	-
7728	7729	-
7729	7730	-
7730	7731	-
7731	7732	-
7732	7733	-
7733	7734	-
7734	7735	-
7735	7736	-
7736	7737	-
7737	7738	-

7738	7739	-
7739	7740	-
7740	7741	-

**Текстовое описание местоположения границ населенных пунктов, территориальных зон**

Прохождение границы		Описание прохождения границы
от точки	до точки	
1	2	3
7741	7742	-
7742	7743	-
7743	7744	-
7744	7745	-
7745	7746	-
7746	7747	-
7747	7748	-
7748	7749	-
7749	7750	-
7750	7751	-
7751	7752	-
7752	7753	-
7753	7754	-
7754	7755	-
7755	7756	-
7756	7757	-
7757	7758	-
7758	7759	-
7759	7760	-
7760	7761	-
7761	7762	-
7762	7763	-
7763	7764	-
7764	7765	-
7765	7766	-
7766	7767	-
7767	7768	-
7768	7769	-
7769	7770	-
7770	7771	-
7771	7772	-
7772	7773	-
7773	7774	-



7774	7775	-
7775	7776	-
7776	7777	-

**Текстовое описание местоположения границ населенных пунктов, территориальных зон**

Прохождение границы		Описание прохождения границы
от точки	до точки	
1	2	3
7777	7778	-
7778	7779	-
7779	7780	-
7780	7781	-
7781	7782	-
7782	7783	-
7783	7784	-
7784	7785	-
7785	7786	-
7786	7787	-
7787	7788	-
7788	7789	-
7789	7790	-
7790	7791	-
7791	7792	-
7792	7793	-
7793	7794	-
7794	7795	-
7795	7796	-
7796	7797	-
7797	7798	-
7798	7799	-
7799	7800	-
7800	7801	-
7801	7802	-
7802	7803	-
7803	7804	-
7804	7805	-
7805	7806	-
7806	7807	-
7807	7808	-
7808	7809	-
7809	7810	-

7810	7811	-
7811	7812	-
7812	7813	-

**Текстовое описание местоположения границ населенных пунктов, территориальных зон**

Прохождение границы		Описание прохождения границы
от точки	до точки	
1	2	3
7813	7814	-
7814	7815	-
7815	7816	-
7816	7817	-
7817	7818	-
7818	7819	-
7819	7820	-
7820	7821	-
7821	7822	-
7822	7823	-
7823	7824	-
7824	7825	-
7825	7826	-
7826	7827	-
7827	7828	-
7828	7829	-
7829	7830	-
7830	7831	-
7831	7832	-
7832	7833	-
7833	7834	-
7834	7835	-
7835	7836	-
7836	7837	-
7837	7838	-
7838	7839	-
7839	7671	-
7840	7841	-
7841	7842	-
7842	7843	-
7843	7844	-
7844	7845	-
7845	7846	-

7846	7847	-
7847	7848	-
7848	7849	-

**Текстовое описание местоположения границ населенных пунктов, территориальных зон**

Прохождение границы		Описание прохождения границы
от точки	до точки	
1	2	3
7849	7840	-
7850	7851	-
7851	7852	-
7852	7853	-
7853	7854	-
7854	7855	-
7855	7856	-
7856	7857	-
7857	7858	-
7858	7859	-
7859	7860	-
7860	7861	-
7861	7862	-
7862	7863	-
7863	7864	-
7864	7865	-
7865	7866	-
7866	7867	-
7867	7868	-
7868	7869	-
7869	7870	-
7870	7871	-
7871	7872	-
7872	7873	-
7873	7874	-
7874	7875	-
7875	7876	-
7876	7877	-
7877	7878	-
7878	7879	-
7879	7880	-
7880	7881	-
7881	7882	-

7882	7883	-
7883	7884	-
7884	7885	-

**Текстовое описание местоположения границ населенных пунктов, территориальных зон**

Прохождение границы		Описание прохождения границы
от точки	до точки	
1	2	3
7885	7886	-
7886	7887	-
7887	7888	-
7888	7889	-
7889	7890	-
7890	7891	-
7891	7892	-
7892	7893	-
7893	7894	-
7894	7895	-
7895	7896	-
7896	7897	-
7897	7898	-
7898	7899	-
7899	7900	-
7900	7901	-
7901	7902	-
7902	7903	-
7903	7904	-
7904	7905	-
7905	7906	-
7906	7907	-
7907	7908	-
7908	7909	-
7909	7910	-
7910	7850	-
7911	7912	-
7912	7913	-
7913	7914	-
7914	7915	-
7915	7916	-
7916	7917	-
7917	7918	-

7918	7919	-
7919	7920	-
7920	7921	-

**Текстовое описание местоположения границ населенных пунктов, территориальных зон**

Прохождение границы		Описание прохождения границы
от точки	до точки	
1	2	3
7921	7922	-
7922	7923	-
7923	7924	-
7924	7925	-
7925	7926	-
7926	7927	-
7927	7928	-
7928	7929	-
7929	7930	-
7930	7931	-
7931	7932	-
7932	7933	-
7933	7934	-
7934	7935	-
7935	7936	-
7936	7937	-
7937	7938	-
7938	7939	-
7939	7940	-
7940	7941	-
7941	7942	-
7942	7943	-
7943	7944	-
7944	7945	-
7945	7946	-
7946	7947	-
7947	7948	-
7948	7949	-
7949	7950	-
7950	7951	-
7951	7952	-
7952	7953	-
7953	7954	-

7954	7955	-
7955	7956	-
7956	7957	-

**Текстовое описание местоположения границ населенных пунктов, территориальных зон**

Прохождение границы		Описание прохождения границы
от точки	до точки	
1	2	3
7957	7958	-
7958	7959	-
7959	7960	-
7960	7961	-
7961	7962	-
7962	7963	-
7963	7964	-
7964	7965	-
7965	7966	-
7966	7967	-
7967	7968	-
7968	7969	-
7969	7970	-
7970	7971	-
7971	7972	-
7972	7973	-
7973	7974	-
7974	7975	-
7975	7976	-
7976	7977	-
7977	7978	-
7978	7979	-
7979	7980	-
7980	7981	-
7981	7982	-
7982	7983	-
7983	7984	-
7984	7985	-
7985	7986	-
7986	7987	-
7987	7988	-
7988	7989	-
7989	7990	-

7990	7991	-
7991	7992	-
7992	7993	-

**Текстовое описание местоположения границ населенных пунктов, территориальных зон**

Прохождение границы		Описание прохождения границы
от точки	до точки	
1	2	3
7993	7994	-
7994	7995	-
7995	7996	-
7996	7997	-
7997	7998	-
7998	7999	-
7999	8000	-
8000	8001	-
8001	8002	-
8002	8003	-
8003	8004	-
8004	8005	-
8005	8006	-
8006	8007	-
8007	8008	-
8008	8009	-
8009	8010	-
8010	8011	-
8011	8012	-
8012	8013	-
8013	8014	-
8014	8015	-
8015	8016	-
8016	8017	-
8017	8018	-
8018	8019	-
8019	8020	-
8020	8021	-
8021	8022	-
8022	8023	-
8023	8024	-
8024	8025	-
8025	8026	-

8026	8027	-
8027	8028	-
8028	8029	-

**Текстовое описание местоположения границ населенных пунктов, территориальных зон**

Прохождение границы		Описание прохождения границы
от точки	до точки	
1	2	3
8029	8030	-
8030	8031	-
8031	8032	-
8032	8033	-
8033	8034	-
8034	8035	-
8035	8036	-
8036	8037	-
8037	8038	-
8038	8039	-
8039	8040	-
8040	8041	-
8041	8042	-
8042	8043	-
8043	8044	-
8044	8045	-
8045	8046	-
8046	8047	-
8047	8048	-
8048	8049	-
8049	8050	-
8050	8051	-
8051	8052	-
8052	8053	-
8053	8054	-
8054	8055	-
8055	8056	-
8056	8057	-
8057	8058	-
8058	8059	-
8059	8060	-
8060	8061	-
8061	8062	-



8062	8063	-
8063	8064	-
8064	8065	-

**Текстовое описание местоположения границ населенных пунктов, территориальных зон**

Прохождение границы		Описание прохождения границы
от точки	до точки	
1	2	3
8065	8066	-
8066	8067	-
8067	8068	-
8068	8069	-
8069	8070	-
8070	8071	-
8071	8072	-
8072	8073	-
8073	8074	-
8074	8075	-
8075	8076	-
8076	8077	-
8077	8078	-
8078	8079	-
8079	8080	-
8080	8081	-
8081	8082	-
8082	8083	-
8083	8084	-
8084	8085	-
8085	8086	-
8086	8087	-
8087	8088	-
8088	8089	-
8089	8090	-
8090	8091	-
8091	8092	-
8092	8093	-
8093	8094	-
8094	8095	-
8095	8096	-
8096	8097	-
8097	8098	-

8098	8099	-
8099	8100	-
8100	8101	-

**Текстовое описание местоположения границ населенных пунктов, территориальных зон**

Прохождение границы		Описание прохождения границы
от точки	до точки	
1	2	3
8101	8102	-
8102	8103	-
8103	8104	-
8104	8105	-
8105	8106	-
8106	8107	-
8107	8108	-
8108	8109	-
8109	8110	-
8110	8111	-
8111	8112	-
8112	8113	-
8113	8114	-
8114	8115	-
8115	8116	-
8116	8117	-
8117	8118	-
8118	8119	-
8119	8120	-
8120	8121	-
8121	8122	-
8122	8123	-
8123	8124	-
8124	8125	-
8125	8126	-
8126	8127	-
8127	8128	-
8128	8129	-
8129	8130	-
8130	8131	-
8131	8132	-
8132	8133	-
8133	8134	-

8134	8135	-
8135	8136	-
8136	8137	-

**Текстовое описание местоположения границ населенных пунктов, территориальных зон**

Прохождение границы		Описание прохождения границы
от точки	до точки	
1	2	3
8137	8138	-
8138	8139	-
8139	8140	-
8140	8141	-
8141	8142	-
8142	8143	-
8143	8144	-
8144	8145	-
8145	8146	-
8146	8147	-
8147	8148	-
8148	8149	-
8149	8150	-
8150	8151	-
8151	8152	-
8152	8153	-
8153	8154	-
8154	8155	-
8155	8156	-
8156	8157	-
8157	8158	-
8158	8159	-
8159	8160	-
8160	8161	-
8161	8162	-
8162	8163	-
8163	8164	-
8164	8165	-
8165	8166	-
8166	8167	-
8167	8168	-
8168	8169	-
8169	8170	-

8170	8171	-
8171	8172	-
8172	8173	-

**Текстовое описание местоположения границ населенных пунктов, территориальных зон**

Прохождение границы		Описание прохождения границы
от точки	до точки	
1	2	3
8173	8174	-
8174	8175	-
8175	8176	-
8176	8177	-
8177	8178	-
8178	8179	-
8179	8180	-
8180	8181	-
8181	8182	-
8182	8183	-
8183	8184	-
8184	8185	-
8185	8186	-
8186	8187	-
8187	8188	-
8188	8189	-
8189	8190	-
8190	8191	-
8191	8192	-
8192	8193	-
8193	8194	-
8194	8195	-
8195	8196	-
8196	8197	-
8197	8198	-
8198	8199	-
8199	8200	-
8200	8201	-
8201	8202	-
8202	8203	-
8203	8204	-
8204	8205	-
8205	8206	-

8206	8207	-
8207	8208	-
8208	8209	-

**Текстовое описание местоположения границ населенных пунктов, территориальных зон**

Прохождение границы		Описание прохождения границы
от точки	до точки	
1	2	3
8209	8210	-
8210	8211	-
8211	8212	-
8212	8213	-
8213	8214	-
8214	8215	-
8215	8216	-
8216	8217	-
8217	8218	-
8218	8219	-
8219	8220	-
8220	8221	-
8221	8222	-
8222	8223	-
8223	8224	-
8224	8225	-
8225	8226	-
8226	8227	-
8227	8228	-
8228	8229	-
8229	8230	-
8230	8231	-
8231	8232	-
8232	8233	-
8233	8234	-
8234	8235	-
8235	8236	-
8236	8237	-
8237	8238	-
8238	8239	-
8239	8240	-
8240	8241	-
8241	8242	-

8242	8243	-
8243	8244	-
8244	8245	-

**Текстовое описание местоположения границ населенных пунктов, территориальных зон**

Прохождение границы		Описание прохождения границы
от точки	до точки	
1	2	3
8245	8246	-
8246	8247	-
8247	8248	-
8248	8249	-
8249	8250	-
8250	8251	-
8251	8252	-
8252	8253	-
8253	8254	-
8254	8255	-
8255	8256	-
8256	8257	-
8257	8258	-
8258	8259	-
8259	8260	-
8260	8261	-
8261	8262	-
8262	8263	-
8263	8264	-
8264	8265	-
8265	8266	-
8266	8267	-
8267	8268	-
8268	8269	-
8269	8270	-
8270	8271	-
8271	8272	-
8272	8273	-
8273	8274	-
8274	8275	-
8275	8276	-
8276	8277	-
8277	8278	-

8278	8279	-
8279	8280	-
8280	8281	-

**Текстовое описание местоположения границ населенных пунктов, территориальных зон**

Прохождение границы		Описание прохождения границы
от точки	до точки	
1	2	3
8281	8282	-
8282	8283	-
8283	8284	-
8284	8285	-
8285	8286	-
8286	8287	-
8287	8288	-
8288	8289	-
8289	8290	-
8290	8291	-
8291	8292	-
8292	8293	-
8293	8294	-
8294	8295	-
8295	8296	-
8296	8297	-
8297	8298	-
8298	8299	-
8299	8300	-
8300	8301	-
8301	8302	-
8302	8303	-
8303	8304	-
8304	8305	-
8305	8306	-
8306	8307	-
8307	8308	-
8308	8309	-
8309	8310	-
8310	8311	-
8311	8312	-
8312	8313	-
8313	8314	-

8314	8315	-
8315	8316	-
8316	8317	-

**Текстовое описание местоположения границ населенных пунктов, территориальных зон**

Прохождение границы		Описание прохождения границы
от точки	до точки	
1	2	3
8317	8318	-
8318	8319	-
8319	8320	-
8320	8321	-
8321	8322	-
8322	8323	-
8323	8324	-
8324	8325	-
8325	8326	-
8326	8327	-
8327	8328	-
8328	8329	-
8329	8330	-
8330	8331	-
8331	8332	-
8332	8333	-
8333	8334	-
8334	8335	-
8335	8336	-
8336	8337	-
8337	8338	-
8338	8339	-
8339	8340	-
8340	8341	-
8341	8342	-
8342	8343	-
8343	8344	-
8344	8345	-
8345	8346	-
8346	8347	-
8347	8348	-
8348	8349	-
8349	8350	-



8350	8351	-
8351	8352	-
8352	8353	-

**Текстовое описание местоположения границ населенных пунктов, территориальных зон**

Прохождение границы		Описание прохождения границы
от точки	до точки	
1	2	3
8353	8354	-
8354	8355	-
8355	8356	-
8356	8357	-
8357	8358	-
8358	8359	-
8359	8360	-
8360	8361	-
8361	8362	-
8362	8363	-
8363	8364	-
8364	8365	-
8365	8366	-
8366	8367	-
8367	8368	-
8368	8369	-
8369	8370	-
8370	8371	-
8371	8372	-
8372	8373	-
8373	8374	-
8374	8375	-
8375	8376	-
8376	8377	-
8377	8378	-
8378	8379	-
8379	8380	-
8380	8381	-
8381	8382	-
8382	8383	-
8383	8384	-
8384	8385	-
8385	8386	-

8386	8387	-
8387	8388	-
8388	8389	-

**Текстовое описание местоположения границ населенных пунктов, территориальных зон**

Прохождение границы		Описание прохождения границы
от точки	до точки	
1	2	3
8389	8390	-
8390	8391	-
8391	8392	-
8392	8393	-
8393	7911	-
8394	8395	-
8395	8396	-
8396	8397	-
8397	8398	-
8398	8399	-
8399	8400	-
8400	8401	-
8401	8402	-
8402	8403	-
8403	8404	-
8404	8405	-
8405	8406	-
8406	8407	-
8407	8408	-
8408	8409	-
8409	8410	-
8410	8411	-
8411	8412	-
8412	8413	-
8413	8414	-
8414	8415	-
8415	8416	-
8416	8417	-
8417	8418	-
8418	8419	-
8419	8420	-
8420	8421	-
8421	8422	-

8422	8423	-
8423	8424	-
8424	8425	-

**Текстовое описание местоположения границ населенных пунктов, территориальных зон**

Прохождение границы		Описание прохождения границы
от точки	до точки	
1	2	3
8425	8426	-
8426	8427	-
8427	8428	-
8428	8429	-
8429	8430	-
8430	8431	-
8431	8432	-
8432	8433	-
8433	8434	-
8434	8435	-
8435	8436	-
8436	8437	-
8437	8438	-
8438	8439	-
8439	8440	-
8440	8441	-
8441	8442	-
8442	8443	-
8443	8444	-
8444	8445	-
8445	8446	-
8446	8447	-
8447	8448	-
8448	8449	-
8449	8450	-
8450	8451	-
8451	8452	-
8452	8453	-
8453	8454	-
8454	8455	-
8455	8456	-
8456	8457	-
8457	8458	-

8458	8459	-
8459	8460	-
8460	8461	-

**Текстовое описание местоположения границ населенных пунктов, территориальных зон**

Прохождение границы		Описание прохождения границы
от точки	до точки	
1	2	3
8461	8462	-
8462	8463	-
8463	8464	-
8464	8465	-
8465	8466	-
8466	8467	-
8467	8468	-
8468	8469	-
8469	8470	-
8470	8471	-
8471	8472	-
8472	8473	-
8473	8474	-
8474	8475	-
8475	8476	-
8476	8477	-
8477	8478	-
8478	8479	-
8479	8480	-
8480	8481	-
8481	8482	-
8482	8483	-
8483	8484	-
8484	8485	-
8485	8486	-
8486	8487	-
8487	8488	-
8488	8489	-
8489	8490	-
8490	8491	-
8491	8492	-
8492	8493	-
8493	8494	-

8494	8495	-
8495	8496	-
8496	8497	-

**Текстовое описание местоположения границ населенных пунктов, территориальных зон**

Прохождение границы		Описание прохождения границы
от точки	до точки	
1	2	3
8497	8498	-
8498	8499	-
8499	8500	-
8500	8501	-
8501	8502	-
8502	8503	-
8503	8504	-
8504	8505	-
8505	8506	-
8506	8507	-
8507	8508	-
8508	8509	-
8509	8510	-
8510	8511	-
8511	8512	-
8512	8513	-
8513	8514	-
8514	8515	-
8515	8516	-
8516	8517	-
8517	8518	-
8518	8519	-
8519	8520	-
8520	8521	-
8521	8522	-
8522	8523	-
8523	8524	-
8524	8525	-
8525	8526	-
8526	8527	-
8527	8528	-
8528	8529	-
8529	8394	-

8530	8531	-
8531	8532	-
8532	8533	-

**Текстовое описание местоположения границ населенных пунктов, территориальных зон**

Прохождение границы		Описание прохождения границы
от точки	до точки	
1	2	3
8533	8534	-
8534	8535	-
8535	8536	-
8536	8537	-
8537	8538	-
8538	8539	-
8539	8540	-
8540	8541	-
8541	8542	-
8542	8543	-
8543	8544	-
8544	8545	-
8545	8546	-
8546	8547	-
8547	8548	-
8548	8549	-
8549	8550	-
8550	8551	-
8551	8552	-
8552	8553	-
8553	8554	-
8554	8555	-
8555	8556	-
8556	8557	-
8557	8558	-
8558	8559	-
8559	8560	-
8560	8561	-
8561	8562	-
8562	8563	-
8563	8564	-
8564	8565	-
8565	8566	-

8566	8567	-
8567	8568	-
8568	8569	-

**Текстовое описание местоположения границ населенных пунктов, территориальных зон**

Прохождение границы		Описание прохождения границы
от точки	до точки	
1	2	3
8569	8570	-
8570	8571	-
8571	8572	-
8572	8573	-
8573	8574	-
8574	8575	-
8575	8576	-
8576	8577	-
8577	8578	-
8578	8579	-
8579	8580	-
8580	8581	-
8581	8582	-
8582	8583	-
8583	8584	-
8584	8585	-
8585	8586	-
8586	8587	-
8587	8588	-
8588	8589	-
8589	8590	-
8590	8591	-
8591	8592	-
8592	8593	-
8593	8594	-
8594	8595	-
8595	8596	-
8596	8597	-
8597	8598	-
8598	8599	-
8599	8600	-
8600	8601	-
8601	8602	-

8602	8530	-
8603	8604	-
8604	8605	-

**Текстовое описание местоположения границ населенных пунктов, территориальных зон**

Прохождение границы		Описание прохождения границы
от точки	до точки	
1	2	3
8605	8606	-
8606	8607	-
8607	8608	-
8608	8609	-
8609	8610	-
8610	8611	-
8611	8612	-
8612	8613	-
8613	8614	-
8614	8615	-
8615	8616	-
8616	8617	-
8617	8618	-
8618	8619	-
8619	8620	-
8620	8621	-
8621	8622	-
8622	8623	-
8623	8624	-
8624	8625	-
8625	8626	-
8626	8627	-
8627	8628	-
8628	8629	-
8629	8630	-
8630	8631	-
8631	8632	-
8632	8633	-
8633	8634	-
8634	8635	-
8635	8636	-
8636	8637	-
8637	8638	-



8638	8639	-
8639	8640	-
8640	8641	-

**Текстовое описание местоположения границ населенных пунктов, территориальных зон**

Прохождение границы		Описание прохождения границы
от точки	до точки	
1	2	3
8641	8642	-
8642	8643	-
8643	8644	-
8644	8645	-
8645	8646	-
8646	8647	-
8647	8648	-
8648	8649	-
8649	8650	-
8650	8651	-
8651	8652	-
8652	8653	-
8653	8654	-
8654	8655	-
8655	8656	-
8656	8657	-
8657	8658	-
8658	8659	-
8659	8660	-
8660	8661	-
8661	8662	-
8662	8663	-
8663	8664	-
8664	8665	-
8665	8666	-
8666	8667	-
8667	8668	-
8668	8669	-
8669	8670	-
8670	8671	-
8671	8672	-
8672	8673	-
8673	8674	-

8674	8675	-
8675	8676	-
8676	8677	-

**Текстовое описание местоположения границ населенных пунктов, территориальных зон**

Прохождение границы		Описание прохождения границы
от точки	до точки	
1	2	3
8677	8678	-
8678	8679	-
8679	8680	-
8680	8681	-
8681	8682	-
8682	8683	-
8683	8684	-
8684	8685	-
8685	8686	-
8686	8687	-
8687	8688	-
8688	8689	-
8689	8690	-
8690	8691	-
8691	8692	-
8692	8693	-
8693	8694	-
8694	8695	-
8695	8696	-
8696	8697	-
8697	8698	-
8698	8699	-
8699	8700	-
8700	8701	-
8701	8702	-
8702	8703	-
8703	8704	-
8704	8705	-
8705	8706	-
8706	8707	-
8707	8708	-
8708	8709	-
8709	8710	-

8710	8711	-
8711	8712	-
8712	8713	-

**Текстовое описание местоположения границ населенных пунктов, территориальных зон**

Прохождение границы		Описание прохождения границы
от точки	до точки	
1	2	3
8713	8714	-
8714	8715	-
8715	8716	-
8716	8717	-
8717	8718	-
8718	8719	-
8719	8720	-
8720	8721	-
8721	8722	-
8722	8723	-
8723	8724	-
8724	8725	-
8725	8726	-
8726	8727	-
8727	8728	-
8728	8729	-
8729	8730	-
8730	8731	-
8731	8732	-
8732	8733	-
8733	8734	-
8734	8735	-
8735	8736	-
8736	8737	-
8737	8738	-
8738	8739	-
8739	8740	-
8740	8741	-
8741	8742	-
8742	8743	-
8743	8744	-
8744	8745	-
8745	8746	-

8746	8747	-
8747	8748	-
8748	8749	-

**Текстовое описание местоположения границ населенных пунктов, территориальных зон**

Прохождение границы		Описание прохождения границы
от точки	до точки	
1	2	3
8749	8750	-
8750	8751	-
8751	8752	-
8752	8753	-
8753	8754	-
8754	8755	-
8755	8756	-
8756	8757	-
8757	8758	-
8758	8759	-
8759	8760	-
8760	8761	-
8761	8762	-
8762	8763	-
8763	8764	-
8764	8765	-
8765	8766	-
8766	8767	-
8767	8768	-
8768	8769	-
8769	8770	-
8770	8771	-
8771	8772	-
8772	8773	-
8773	8774	-
8774	8775	-
8775	8776	-
8776	8777	-
8777	8778	-
8778	8779	-
8779	8780	-
8780	8781	-
8781	8782	-

8782	8783	-
8783	8784	-
8784	8785	-

**Текстовое описание местоположения границ населенных пунктов, территориальных зон**

Прохождение границы		Описание прохождения границы
от точки	до точки	
1	2	3
8785	8786	-
8786	8603	-
8787	8788	-
8788	8789	-
8789	8790	-
8790	8791	-
8791	8792	-
8792	8793	-
8793	8794	-
8794	8795	-
8795	8796	-
8796	8797	-
8797	8798	-
8798	8799	-
8799	8800	-
8800	8801	-
8801	8802	-
8802	8803	-
8803	8804	-
8804	8805	-
8805	8806	-
8806	8807	-
8807	8808	-
8808	8809	-
8809	8810	-
8810	8811	-
8811	8812	-
8812	8813	-
8813	8814	-
8814	8815	-
8815	8816	-
8816	8817	-
8817	8818	-

8818	8819	-
8819	8820	-
8820	8821	-

**Текстовое описание местоположения границ населенных пунктов, территориальных зон**

Прохождение границы		Описание прохождения границы
от точки	до точки	
1	2	3
8821	8822	-
8822	8823	-
8823	8824	-
8824	8825	-
8825	8826	-
8826	8827	-
8827	8828	-
8828	8829	-
8829	8830	-
8830	8831	-
8831	8832	-
8832	8833	-
8833	8834	-
8834	8835	-
8835	8836	-
8836	8837	-
8837	8838	-
8838	8839	-
8839	8840	-
8840	8841	-
8841	8842	-
8842	8843	-
8843	8844	-
8844	8845	-
8845	8846	-
8846	8847	-
8847	8848	-
8848	8849	-
8849	8850	-
8850	8851	-
8851	8852	-
8852	8853	-
8853	8854	-

8854	8855	-
8855	8856	-
8856	8857	-

**Текстовое описание местоположения границ населенных пунктов, территориальных зон**

Прохождение границы		Описание прохождения границы
от точки	до точки	
1	2	3
8857	8858	-
8858	8859	-
8859	8860	-
8860	8861	-
8861	8862	-
8862	8863	-
8863	8864	-
8864	8865	-
8865	8866	-
8866	8867	-
8867	8868	-
8868	8869	-
8869	8870	-
8870	8871	-
8871	8872	-
8872	8873	-
8873	8874	-
8874	8875	-
8875	8876	-
8876	8877	-
8877	8878	-
8878	8879	-
8879	8880	-
8880	8881	-
8881	8882	-
8882	8883	-
8883	8884	-
8884	8885	-
8885	8886	-
8886	8887	-
8887	8888	-
8888	8889	-
8889	8890	-

8890	8891	-
8891	8892	-
8892	8893	-

**Текстовое описание местоположения границ населенных пунктов, территориальных зон**

Прохождение границы		Описание прохождения границы
от точки	до точки	
1	2	3
8893	8894	-
8894	8895	-
8895	8896	-
8896	8897	-
8897	8898	-
8898	8899	-
8899	8900	-
8900	8901	-
8901	8902	-
8902	8903	-
8903	8904	-
8904	8905	-
8905	8906	-
8906	8907	-
8907	8908	-
8908	8909	-
8909	8910	-
8910	8911	-
8911	8912	-
8912	8913	-
8913	8914	-
8914	8915	-
8915	8916	-
8916	8917	-
8917	8918	-
8918	8919	-
8919	8920	-
8920	8921	-
8921	8922	-
8922	8923	-
8923	8924	-
8924	8925	-
8925	8926	-



8926	8927	-
8927	8928	-
8928	8929	-

**Текстовое описание местоположения границ населенных пунктов, территориальных зон**

Прохождение границы		Описание прохождения границы
от точки	до точки	
1	2	3
8929	8930	-
8930	8931	-
8931	8932	-
8932	8933	-
8933	8934	-
8934	8935	-
8935	8936	-
8936	8937	-
8937	8938	-
8938	8939	-
8939	8940	-
8940	8941	-
8941	8942	-
8942	8943	-
8943	8944	-
8944	8945	-
8945	8946	-
8946	8947	-
8947	8948	-
8948	8949	-
8949	8950	-
8950	8787	-
8951	8952	-
8952	8953	-
8953	8954	-
8954	8955	-
8955	8956	-
8956	8957	-
8957	8958	-
8958	8959	-
8959	8960	-
8960	8961	-
8961	8962	-

8962	8963	-
8963	8964	-
8964	8965	-

**Текстовое описание местоположения границ населенных пунктов, территориальных зон**

Прохождение границы		Описание прохождения границы
от точки	до точки	
1	2	3
8965	8966	-
8966	8967	-
8967	8968	-
8968	8969	-
8969	8970	-
8970	8971	-
8971	8972	-
8972	8973	-
8973	8974	-
8974	8975	-
8975	8976	-
8976	8977	-
8977	8978	-
8978	8979	-
8979	8980	-
8980	8981	-
8981	8982	-
8982	8983	-
8983	8984	-
8984	8985	-
8985	8986	-
8986	8987	-
8987	8988	-
8988	8989	-
8989	8990	-
8990	8991	-
8991	8992	-
8992	8993	-
8993	8994	-
8994	8995	-
8995	8996	-
8996	8997	-
8997	8998	-

8998	8999	-
8999	9000	-
9000	9001	-

**Текстовое описание местоположения границ населенных пунктов, территориальных зон**

Прохождение границы		Описание прохождения границы
от точки	до точки	
1	2	3
9001	9002	-
9002	9003	-
9003	9004	-
9004	9005	-
9005	9006	-
9006	9007	-
9007	9008	-
9008	9009	-
9009	9010	-
9010	9011	-
9011	9012	-
9012	9013	-
9013	9014	-
9014	9015	-
9015	9016	-
9016	9017	-
9017	9018	-
9018	9019	-
9019	9020	-
9020	9021	-
9021	9022	-
9022	9023	-
9023	9024	-
9024	9025	-
9025	9026	-
9026	9027	-
9027	9028	-
9028	9029	-
9029	9030	-
9030	9031	-
9031	9032	-
9032	9033	-
9033	9034	-

9034	9035	-
9035	9036	-
9036	8951	-

**Текстовое описание местоположения границ населенных пунктов, территориальных зон**

Прохождение границы		Описание прохождения границы
от точки	до точки	
1	2	3
9037	9038	-
9038	9039	-
9039	9040	-
9040	9041	-
9041	9042	-
9042	9043	-
9043	9044	-
9044	9045	-
9045	9046	-
9046	9047	-
9047	9037	-
9048	9049	-
9049	9050	-
9050	9051	-
9051	9052	-
9052	9053	-
9053	9054	-
9054	9055	-
9055	9056	-
9056	9057	-
9057	9058	-
9058	9059	-
9059	9060	-
9060	9061	-
9061	9062	-
9062	9063	-
9063	9064	-
9064	9065	-
9065	9066	-
9066	9067	-
9067	9068	-
9068	9069	-
9069	9070	-

9070	9071	-
9071	9072	-
9072	9073	-

**Текстовое описание местоположения границ населенных пунктов, территориальных зон**

Прохождение границы		Описание прохождения границы
от точки	до точки	
1	2	3
9073	9074	-
9074	9075	-
9075	9076	-
9076	9077	-
9077	9078	-
9078	9079	-
9079	9080	-
9080	9081	-
9081	9082	-
9082	9083	-
9083	9084	-
9084	9085	-
9085	9086	-
9086	9087	-
9087	9088	-
9088	9089	-
9089	9090	-
9090	9091	-
9091	9092	-
9092	9093	-
9093	9094	-
9094	9095	-
9095	9096	-
9096	9097	-
9097	9098	-
9098	9099	-
9099	9100	-
9100	9101	-
9101	9102	-
9102	9103	-
9103	9104	-
9104	9105	-
9105	9106	-

9106	9107	-
9107	9108	-
9108	9109	-

**Текстовое описание местоположения границ населенных пунктов, территориальных зон**

Прохождение границы		Описание прохождения границы
от точки	до точки	
1	2	3
9109	9110	-
9110	9111	-
9111	9112	-
9112	9113	-
9113	9114	-
9114	9115	-
9115	9116	-
9116	9117	-
9117	9118	-
9118	9119	-
9119	9120	-
9120	9121	-
9121	9122	-
9122	9123	-
9123	9124	-
9124	9125	-
9125	9048	-
9126	9127	-
9127	9128	-
9128	9129	-
9129	9130	-
9130	9131	-
9131	9132	-
9132	9133	-
9133	9134	-
9134	9135	-
9135	9136	-
9136	9137	-
9137	9138	-
9138	9139	-
9139	9140	-
9140	9141	-
9141	9142	-

9142	9143	-
9143	9144	-
9144	9145	-

**Текстовое описание местоположения границ населенных пунктов, территориальных зон**

Прохождение границы		Описание прохождения границы
от точки	до точки	
1	2	3
9145	9146	-
9146	9147	-
9147	9148	-
9148	9149	-
9149	9150	-
9150	9151	-
9151	9152	-
9152	9153	-
9153	9154	-
9154	9155	-
9155	9156	-
9156	9157	-
9157	9158	-
9158	9159	-
9159	9160	-
9160	9161	-
9161	9162	-
9162	9163	-
9163	9164	-
9164	9126	-
9165	9166	-
9166	9167	-
9167	9168	-
9168	9169	-
9169	9170	-
9170	9171	-
9171	9172	-
9172	9173	-
9173	9174	-
9174	9175	-
9175	9176	-
9176	9177	-
9177	9178	-

9178	9179	-
9179	9180	-
9180	9181	-

**Текстовое описание местоположения границ населенных пунктов, территориальных зон**

Прохождение границы		Описание прохождения границы
от точки	до точки	
1	2	3
9181	9182	-
9182	9183	-
9183	9184	-
9184	9185	-
9185	9186	-
9186	9187	-
9187	9188	-
9188	9189	-
9189	9190	-
9190	9191	-
9191	9192	-
9192	9193	-
9193	9194	-
9194	9195	-
9195	9196	-
9196	9197	-
9197	9198	-
9198	9199	-
9199	9200	-
9200	9201	-
9201	9202	-
9202	9203	-
9203	9204	-
9204	9205	-
9205	9206	-
9206	9207	-
9207	9208	-
9208	9209	-
9209	9210	-
9210	9211	-
9211	9212	-
9212	9213	-
9213	9214	-



9214	9215	-
9215	9216	-
9216	9217	-

**Текстовое описание местоположения границ населенных пунктов, территориальных зон**

Прохождение границы		Описание прохождения границы
от точки	до точки	
1	2	3
9217	9218	-
9218	9219	-
9219	9220	-
9220	9221	-
9221	9222	-
9222	9223	-
9223	9224	-
9224	9225	-
9225	9226	-
9226	9227	-
9227	9228	-
9228	9229	-
9229	9230	-
9230	9231	-
9231	9232	-
9232	9233	-
9233	9234	-
9234	9235	-
9235	9236	-
9236	9237	-
9237	9238	-
9238	9239	-
9239	9240	-
9240	9241	-
9241	9242	-
9242	9243	-
9243	9244	-
9244	9245	-
9245	9246	-
9246	9247	-
9247	9248	-
9248	9249	-
9249	9250	-

9250	9251	-
9251	9252	-
9252	9253	-

**Текстовое описание местоположения границ населенных пунктов, территориальных зон**

Прохождение границы		Описание прохождения границы
от точки	до точки	
1	2	3
9253	9254	-
9254	9255	-
9255	9256	-
9256	9257	-
9257	9258	-
9258	9259	-
9259	9260	-
9260	9261	-
9261	9262	-
9262	9263	-
9263	9264	-
9264	9265	-
9265	9266	-
9266	9267	-
9267	9268	-
9268	9269	-
9269	9270	-
9270	9271	-
9271	9272	-
9272	9273	-
9273	9274	-
9274	9275	-
9275	9276	-
9276	9277	-
9277	9278	-
9278	9279	-
9279	9280	-
9280	9281	-
9281	9282	-
9282	9283	-
9283	9284	-
9284	9285	-
9285	9286	-

9286	9287	-
9287	9288	-
9288	9289	-

**Текстовое описание местоположения границ населенных пунктов, территориальных зон**

Прохождение границы		Описание прохождения границы
от точки	до точки	
1	2	3
9289	9290	-
9290	9291	-
9291	9292	-
9292	9293	-
9293	9294	-
9294	9295	-
9295	9296	-
9296	9297	-
9297	9298	-
9298	9299	-
9299	9300	-
9300	9301	-
9301	9302	-
9302	9303	-
9303	9304	-
9304	9305	-
9305	9306	-
9306	9307	-
9307	9308	-
9308	9309	-
9309	9310	-
9310	9311	-
9311	9312	-
9312	9313	-
9313	9314	-
9314	9315	-
9315	9316	-
9316	9317	-
9317	9318	-
9318	9319	-
9319	9320	-
9320	9321	-
9321	9322	-

9322	9323	-
9323	9324	-
9324	9325	-

**Текстовое описание местоположения границ населенных пунктов, территориальных зон**

Прохождение границы		Описание прохождения границы
от точки	до точки	
1	2	3
9325	9326	-
9326	9327	-
9327	9328	-
9328	9329	-
9329	9330	-
9330	9331	-
9331	9332	-
9332	9333	-
9333	9334	-
9334	9335	-
9335	9336	-
9336	9337	-
9337	9338	-
9338	9339	-
9339	9340	-
9340	9341	-
9341	9342	-
9342	9343	-
9343	9344	-
9344	9345	-
9345	9346	-
9346	9347	-
9347	9348	-
9348	9349	-
9349	9350	-
9350	9351	-
9351	9352	-
9352	9353	-
9353	9354	-
9354	9355	-
9355	9356	-
9356	9357	-
9357	9358	-

9358	9359	-
9359	9360	-
9360	9361	-

**Текстовое описание местоположения границ населенных пунктов, территориальных зон**

Прохождение границы		Описание прохождения границы
от точки	до точки	
1	2	3
9361	9362	-
9362	9363	-
9363	9364	-
9364	9365	-
9365	9366	-
9366	9367	-
9367	9368	-
9368	9369	-
9369	9370	-
9370	9371	-
9371	9372	-
9372	9373	-
9373	9374	-
9374	9375	-
9375	9376	-
9376	9377	-
9377	9378	-
9378	9379	-
9379	9380	-
9380	9381	-
9381	9382	-
9382	9383	-
9383	9384	-
9384	9385	-
9385	9386	-
9386	9387	-
9387	9388	-
9388	9389	-
9389	9390	-
9390	9391	-
9391	9392	-
9392	9393	-
9393	9394	-

9394	9395	-
9395	9396	-
9396	9397	-

**Текстовое описание местоположения границ населенных пунктов, территориальных зон**

Прохождение границы		Описание прохождения границы
от точки	до точки	
1	2	3
9397	9398	-
9398	9399	-
9399	9400	-
9400	9401	-
9401	9402	-
9402	9403	-
9403	9404	-
9404	9165	-
9405	9406	-
9406	9407	-
9407	9408	-
9408	9409	-
9409	9410	-
9410	9411	-
9411	9412	-
9412	9413	-
9413	9414	-
9414	9415	-
9415	9416	-
9416	9417	-
9417	9418	-
9418	9419	-
9419	9420	-
9420	9421	-
9421	9422	-
9422	9423	-
9423	9424	-
9424	9425	-
9425	9426	-
9426	9427	-
9427	9428	-
9428	9429	-
9429	9430	-

9430	9431	-
9431	9432	-
9432	9433	-

**Текстовое описание местоположения границ населенных пунктов, территориальных зон**

Прохождение границы		Описание прохождения границы
от точки	до точки	
1	2	3
9433	9434	-
9434	9435	-
9435	9436	-
9436	9437	-
9437	9438	-
9438	9439	-
9439	9440	-
9440	9441	-
9441	9442	-
9442	9443	-
9443	9444	-
9444	9445	-
9445	9446	-
9446	9447	-
9447	9448	-
9448	9449	-
9449	9450	-
9450	9451	-
9451	9452	-
9452	9453	-
9453	9454	-
9454	9455	-
9455	9456	-
9456	9457	-
9457	9458	-
9458	9459	-
9459	9460	-
9460	9461	-
9461	9462	-
9462	9463	-
9463	9464	-
9464	9465	-
9465	9466	-

9466	9467	-
9467	9468	-
9468	9469	-

**Текстовое описание местоположения границ населенных пунктов, территориальных зон**

Прохождение границы		Описание прохождения границы
от точки	до точки	
1	2	3
9469	9470	-
9470	9471	-
9471	9472	-
9472	9473	-
9473	9474	-
9474	9475	-
9475	9476	-
9476	9477	-
9477	9478	-
9478	9479	-
9479	9480	-
9480	9481	-
9481	9482	-
9482	9483	-
9483	9484	-
9484	9485	-
9485	9486	-
9486	9487	-
9487	9488	-
9488	9489	-
9489	9490	-
9490	9491	-
9491	9405	-
9492	9493	-
9493	9494	-
9494	9495	-
9495	9496	-
9496	9497	-
9497	9498	-
9498	9499	-
9499	9492	-
9500	9501	-
9501	9502	-



9502	9503	-
9503	9500	-

## ОПИСАНИЕ МЕСТОПОЛОЖЕНИЯ ГРАНИЦ

### СХ.1 – Зона ведения сельскохозяйственного производства муниципального образования город Волхов Волховского муниципального района Ленинградской области

(наименование объекта, местоположение границ которого описано (далее - объект))

#### Раздел 1

#### Сведения об объекте

№ п/п	Характеристики объекта	Описание характеристик
1	2	3
1.	Местоположение объекта	187400, Ленинградская область, район Волховский, город Волхов
2.	Площадь объекта +/- величина погрешности определения площади (P +/- Дельта P)	142,21 га +/- 4 га
3.	Иные характеристики объекта	Зона сельскохозяйственного использования

## Раздел 2

### Сведения о местоположении границ объекта

1. Система координат -

2. Сведения о характерных точках границ объекта

Обозначение характерных точек границ	Координаты, м		Метод определения координат характерной точки	Средняя квадратическая погрешность положения характерной точки (Mt), м	Описание обозначения точки на местности (при наличии)
	X	Y			
1	2	3	4	5	6
-	-	-	-	-	-

3. Сведения о характерных точках части (частей) границы объекта

Обозначение характерных точек части границы	Координаты, м		Метод определения координат характерной точки	Средняя квадратическая погрешность положения характерной точки (Mt), м	Описание обозначения точки на местности (при наличии)
	X	Y			
1	2	3	4	5	6
-	-	-	-	-	-

### Раздел 3

#### Сведения о местоположении измененных (уточненных) границ объекта

1. Система координат МСК 47 зона 2

2. Сведения о характерных точках границ объекта

Обозначение характерных точек границ	Существующие координаты, м		Измененные (уточненные) координаты, м		Метод определения координат характерной точки	Средняя квадратическая погрешность положения характерной точки (Mt), м	Описание обозначения точки на местности (при наличии)
	X	Y	X	Y			
1	2	3	4	5	6	7	8
1	437910.63	2324793.54	437884.64	2325292.93	Геодезический метод	0.1	-
2	437886.76	2324835.33	437781.09	2325326.87	Геодезический метод	0.1	-
3	437813.99	2324932.03	437698.03	2325368.49	Геодезический метод	0.1	-
4	437798.21	2324975.75	437643.32	2325377.90	Геодезический метод	0.1	-
5	437809.11	2324975.39	437271.28	2325354.09	Геодезический метод	0.1	-
6	437755.28	2325083.50	437268.68	2325364.16	Геодезический метод	0.1	-
7	437648.48	2325102.49	437240.08	2325357.02	Геодезический метод	0.1	-
8	437434.34	2325104.29	437265.11	2325276.69	Геодезический метод	0.1	-
9	437352.45	2325098.91	437356.04	2324984.82	Геодезический метод	0.1	-
10	437379.42	2325000.44	437381.43	2324992.92	Геодезический метод	0.1	-
11	437381.43	2324992.92	437470.81	2324662.75	Геодезический метод	0.1	-
12	437470.81	2324662.75	437770.05	2324751.74	Геодезический метод	0.1	-
н13	-	-	437910.63	2324793.54	Геодезический метод	0.1	-
н14	-	-	437886.76	2324835.33	Геодезический метод	0.1	-
н15	-	-	437813.99	2324932.03	Геодезический метод	0.1	-
н16	-	-	437798.21	2324975.75	Геодезический метод	0.1	-
н17	-	-	437809.11	2324975.39	Геодезический метод	0.1	-
н18	-	-	437851.24	2324973.95	Геодезический метод	0.1	-
н19	-	-	437930.31	2324885.18	Геодезический метод	0.1	-
н20	-	-	437994.56	2324851.35	Геодезический метод	0.1	-
н21	-	-	438004.35	2324820.92	Геодезический метод	0.1	-
н22	-	-	438375.07	2324929.88	Геодезический метод	0.1	-

## 2. Сведения о характерных точках границ объекта

Обозначение характерных точек границ	Существующие координаты, м		Измененные (уточненные) координаты, м		Метод определения координат характерной точки	Средняя квадратическая погрешность положения характерной точки (Мт), м	Описание обозначения точки на местности (при наличии)
	X	Y	X	Y			
1	2	3	4	5	6	7	8
н23	-	-	438278.61	2324962.11	Геодезический метод	0.1	-
н24	-	-	438237.38	2325067.36	Геодезический метод	0.1	-
н25	-	-	438215.05	2325124.41	Геодезический метод	0.1	-
н26	-	-	438197.95	2325132.24	Геодезический метод	0.1	-
н27	-	-	438006.72	2325219.86	Геодезический метод	0.1	-
н28	-	-	437934.43	2325288.97	Геодезический метод	0.1	-
н29	-	-	437929.76	2325289.54	Геодезический метод	0.1	-
1	437910.63	2324793.54	437884.64	2325292.93	Геодезический метод	0.1	-
30	438201.97	2325847.08	436929.76	2326933.78	Геодезический метод	0.1	-
31	437976.65	2325962.88	436922.55	2326994.74	Геодезический метод	0.1	-
32	437974.91	2326016.60	436926.39	2327011.44	Геодезический метод	0.1	-
33	437930.16	2326055.16	436907.08	2327064.58	Геодезический метод	0.1	-
34	437881.59	2326049.95	436869.70	2327096.18	Геодезический метод	0.1	-
35	437567.91	2326241.15	436854.67	2327111.88	Геодезический метод	0.1	-
36	437354.99	2326300.67	436852.25	2327134.63	Геодезический метод	0.1	-
37	437328.33	2326240.88	436880.20	2327171.33	Геодезический метод	0.1	-
38	437264.51	2326063.00	436979.33	2327255.95	Геодезический метод	0.1	-
39	437284.96	2326068.20	436992.91	2327267.54	Геодезический метод	0.1	-
40	437286.53	2326072.58	436994.65	2327269.03	Геодезический метод	0.1	-
41	437345.62	2326216.04	437015.32	2327261.36	Геодезический метод	0.1	-
42	437535.98	2326175.71	437163.50	2327376.51	Геодезический метод	0.1	-
43	437795.88	2326011.43	437237.53	2327344.18	Геодезический метод	0.1	-
44	437892.71	2325918.36	437408.75	2327467.98	Геодезический метод	0.1	-
н45	-	-	437460.87	2327505.66	Геодезический метод	0.1	-
н46	-	-	437328.82	2327556.83	Геодезический метод	0.1	-
н47	-	-	437221.67	2327608.88	Геодезический метод	0.1	-

## 2. Сведения о характерных точках границ объекта

Обозначение характерных точек границ	Существующие координаты, м		Измененные (уточненные) координаты, м		Метод определения координат характерной точки	Средняя квадратическая погрешность положения характерной точки (Мт), м	Описание обозначения точки на местности (при наличии)
	X	Y	X	Y			
1	2	3	4	5	6	7	8
н48	-	-	437168.38	2327618.80	Геодезический метод	0.1	-
н49	-	-	436809.27	2327629.60	Геодезический метод	0.1	-
н50	-	-	436794.43	2327630.05	Геодезический метод	0.1	-
н51	-	-	436737.98	2327623.72	Геодезический метод	0.1	-
н52	-	-	436734.78	2327605.83	Геодезический метод	0.1	-
н53	-	-	436711.28	2327474.66	Геодезический метод	0.1	-
н54	-	-	436707.68	2327454.56	Геодезический метод	0.1	-
н55	-	-	436694.40	2327380.45	Геодезический метод	0.1	-
н56	-	-	436714.26	2327373.08	Геодезический метод	0.1	-
н57	-	-	436712.87	2327369.34	Геодезический метод	0.1	-
н58	-	-	436675.37	2327346.96	Геодезический метод	0.1	-
н59	-	-	436661.93	2326991.95	Геодезический метод	0.1	-
н60	-	-	436660.43	2326952.31	Геодезический метод	0.1	-
н61	-	-	436656.45	2326847.32	Геодезический метод	0.1	-
н62	-	-	436653.25	2326762.84	Геодезический метод	0.1	-
н63	-	-	436651.23	2326709.47	Геодезический метод	0.1	-
н64	-	-	436796.13	2326703.22	Геодезический метод	0.1	-
н65	-	-	436789.98	2326605.21	Геодезический метод	0.1	-
н66	-	-	436784.66	2326520.50	Геодезический метод	0.1	-
н67	-	-	436652.94	2326520.69	Геодезический метод	0.1	-
н68	-	-	436653.47	2326383.40	Геодезический метод	0.1	-
н69	-	-	436796.40	2326359.45	Геодезический метод	0.1	-
н70	-	-	437028.30	2326320.60	Геодезический метод	0.1	-
н71	-	-	437046.07	2326315.36	Геодезический метод	0.1	-
н72	-	-	437098.62	2326299.87	Геодезический метод	0.1	-
н73	-	-	437110.92	2326296.25	Геодезический метод	0.1	-

## 2. Сведения о характерных точках границ объекта

Обозначение характерных точек границ	Существующие координаты, м		Измененные (уточненные) координаты, м		Метод определения координат характерной точки	Средняя квадратическая погрешность положения характерной точки (Мт), м	Описание обозначения точки на местности (при наличии)
	X	Y	X	Y			
1	2	3	4	5	6	7	8
н74	-	-	437259.64	2326262.26	Геодезический метод	0.1	-
н75	-	-	437320.06	2326243.46	Геодезический метод	0.1	-
н76	-	-	437328.33	2326240.88	Геодезический метод	0.1	-
н77	-	-	437348.92	2326302.37	Геодезический метод	0.1	-
н78	-	-	437354.99	2326300.67	Геодезический метод	0.1	-
н79	-	-	437397.32	2326446.99	Геодезический метод	0.1	-
н80	-	-	437406.43	2326478.47	Геодезический метод	0.1	-
н81	-	-	437479.75	2326731.89	Геодезический метод	0.1	-
н82	-	-	437482.22	2326740.42	Геодезический метод	0.1	-
н83	-	-	437472.29	2326915.06	Геодезический метод	0.1	-
н84	-	-	437466.08	2326931.82	Геодезический метод	0.1	-
н85	-	-	437449.14	2327090.30	Геодезический метод	0.1	-
н86	-	-	437430.11	2327076.71	Геодезический метод	0.1	-
н87	-	-	437414.59	2327065.63	Геодезический метод	0.1	-
н88	-	-	437287.51	2326974.87	Геодезический метод	0.1	-
н89	-	-	437224.84	2326926.26	Геодезический метод	0.1	-
н90	-	-	437196.36	2326906.38	Геодезический метод	0.1	-
н91	-	-	437143.93	2326864.51	Геодезический метод	0.1	-
н92	-	-	437109.89	2326849.92	Геодезический метод	0.1	-
н93	-	-	437070.08	2326852.28	Геодезический метод	0.1	-
н94	-	-	437052.25	2326873.91	Геодезический метод	0.1	-
н95	-	-	437023.12	2326881.90	Геодезический метод	0.1	-
н96	-	-	436975.14	2326866.88	Геодезический метод	0.1	-
н97	-	-	436953.92	2326868.08	Геодезический метод	0.1	-
н98	-	-	436935.16	2326894.60	Геодезический метод	0.1	-
30	438201.97	2325847.08	436929.76	2326933.78	Геодезический метод	0.1	-

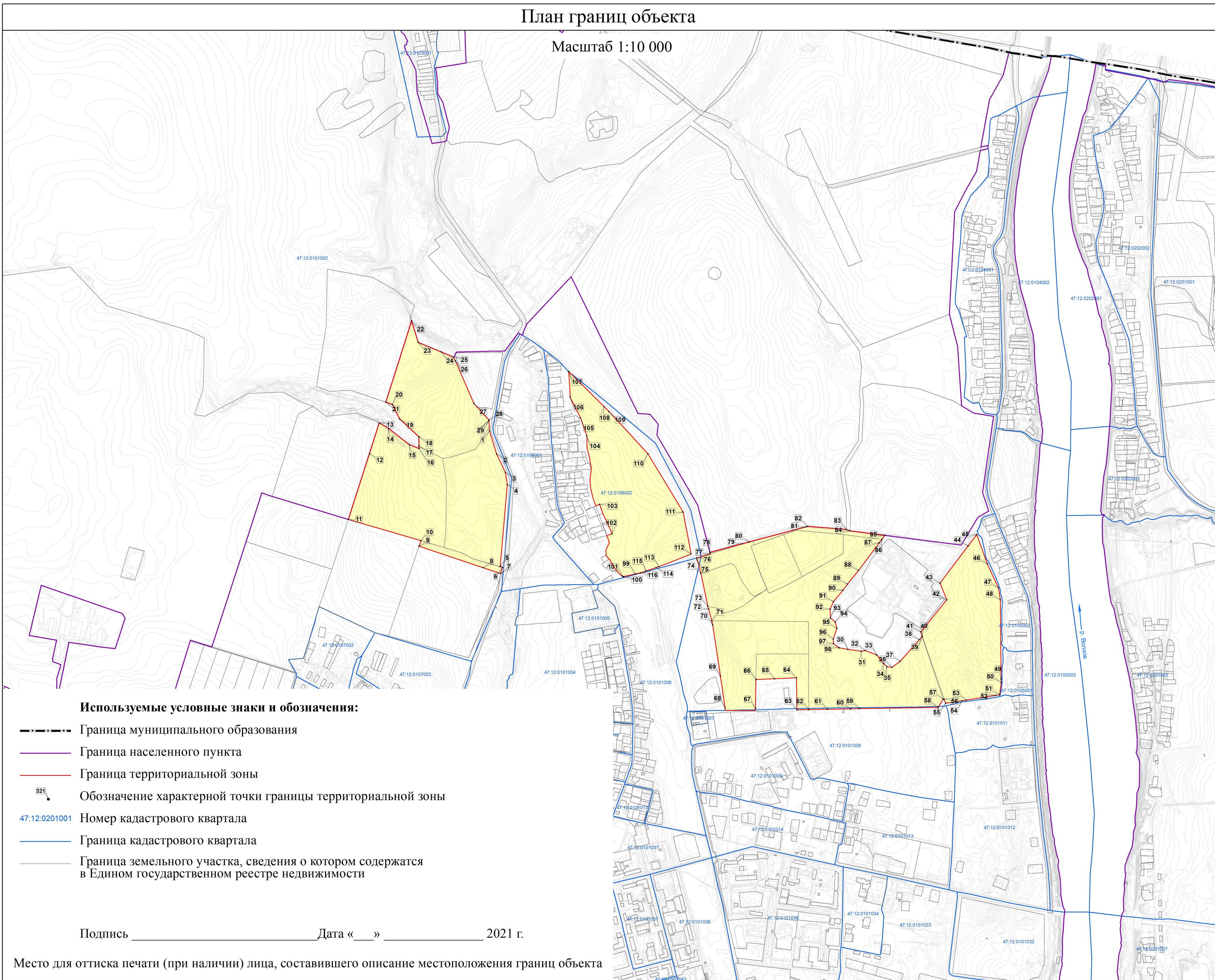




# Раздел 4

## План границ объекта

Масштаб 1:10 000



### Используемые условные знаки и обозначения:

- Граница муниципального образования
- Граница населенного пункта
- Граница территориальной зоны
- 921 ⬤ Обозначение характерной точки границы территориальной зоны
- 47:12:0201001 Номер кадастрового квартала
- Граница кадастрового квартала
- Граница земельного участка, сведения о котором содержатся в Едином государственном реестре недвижимости

Подпись \_\_\_\_\_ Дата «\_\_» \_\_\_\_\_ 2021 г.

Место для отрисовки печати (при наличии) лица, составившего описание местоположения границ объекта



**Текстовое описание местоположения границ  
населенных пунктов, территориальных зон**

Прохождение границы		Описание прохождения границы
от точки	до точки	
1	2	3
1	2	-
2	3	-
3	4	-
4	5	-
5	6	-
6	7	-
7	8	-
8	9	-
9	10	-
10	11	-
11	12	-
12	н13	-
н13	н14	-
н14	н15	-
н15	н16	-
н16	н17	-
н17	н18	-
н18	н19	-
н19	н20	-
н20	н21	-
н21	н22	-
н22	н23	-
н23	н24	-
н24	н25	-
н25	н26	-
н26	н27	-
н27	н28	-
н28	н29	-
н29	1	-
30	31	-
31	32	-
32	33	-
33	34	-
34	35	-
35	36	-
36	37	-

**Текстовое описание местоположения границ  
населенных пунктов, территориальных зон**

Прохождение границы		Описание прохождения границы
от точки	до точки	
1	2	3
37	38	-
38	39	-
39	40	-
40	41	-
41	42	-
42	43	-
43	44	-
44	н45	-
н45	н46	-
н46	н47	-
н47	н48	-
н48	н49	-
н49	н50	-
н50	н51	-
н51	н52	-
н52	н53	-
н53	н54	-
н54	н55	-
н55	н56	-
н56	н57	-
н57	н58	-
н58	н59	-
н59	н60	-
н60	н61	-
н61	н62	-
н62	н63	-
н63	н64	-
н64	н65	-
н65	н66	-
н66	н67	-
н67	н68	-
н68	н69	-
н69	н70	-
н70	н71	-
н71	н72	-
н72	н73	-

**Текстовое описание местоположения границ  
населенных пунктов, территориальных зон**

Прохождение границы		Описание прохождения границы
от точки	до точки	
1	2	3
н73	н74	-
н74	н75	-
н75	н76	-
н76	н77	-
н77	н78	-
н78	н79	-
н79	н80	-
н80	н81	-
н81	н82	-
н82	н83	-
н83	н84	-
н84	н85	-
н85	н86	-
н86	н87	-
н87	н88	-
н88	н89	-
н89	н90	-
н90	н91	-
н91	н92	-
н92	н93	-
н93	н94	-
н94	н95	-
н95	н96	-
н96	н97	-
н97	н98	-
н98	30	-
99	100	-
100	101	-
101	102	-
102	103	-
103	104	-
104	105	-
105	106	-
106	107	-
107	108	-
108	109	-

**Текстовое описание местоположения границ  
населенных пунктов, территориальных зон**

Прохождение границы		Описание прохождения границы
от точки	до точки	
1	2	3
109	110	-
110	111	-
111	112	-
112	113	-
113	114	-
114	115	-
115	116	-
116	99	-



## ОПИСАНИЕ МЕСТОПОЛОЖЕНИЯ ГРАНИЦ

### СХ.2 – Зона садоводческих некоммерческих объединений граждан муниципального образования город Волхов Волховского муниципального района Ленинградской области

(наименование объекта, местоположение границ которого описано (далее - объект))

#### Раздел 1

#### Сведения об объекте

№ п/п	Характеристики объекта	Описание характеристик
1	2	3
1.	Местоположение объекта	187400, Ленинградская область, район Волховский, город Волхов
2.	Площадь объекта +/- величина погрешности определения площади (P +/- Дельта P)	457,39 га +/- 7 га
3.	Иные характеристики объекта	Зона сельскохозяйственного использования

## Раздел 2

### Сведения о местоположении границ объекта

1. Система координат -

2. Сведения о характерных точках границ объекта

Обозначение характерных точек границ	Координаты, м		Метод определения координат характерной точки	Средняя квадратическая погрешность положения характерной точки (Mt), м	Описание обозначения точки на местности (при наличии)
	X	Y			
1	2	3	4	5	6
-	-	-	-	-	-

3. Сведения о характерных точках части (частей) границы объекта

Обозначение характерных точек части границы	Координаты, м		Метод определения координат характерной точки	Средняя квадратическая погрешность положения характерной точки (Mt), м	Описание обозначения точки на местности (при наличии)
	X	Y			
1	2	3	4	5	6
-	-	-	-	-	-



### Раздел 3

#### Сведения о местоположении измененных (уточненных) границ объекта

1. Система координат МСК 47 зона 2

2. Сведения о характерных точках границ объекта

Обозначение характерных точек границ	Существующие координаты, м		Измененные (уточненные) координаты, м		Метод определения координат характерной точки	Средняя квадратическая погрешность положения характерной точки (Mt), м	Описание обозначения точки на местности (при наличии)
	X	Y	X	Y			
1	2	3	4	5	6	7	8
1	433641.49	2326794.30	430851.32	2330113.39	Геодезический метод	0.1	-
2	433650.49	2326822.90	430494.40	2330206.13	Геодезический метод	0.1	-
3	433652.80	2326828.41	430237.22	2330272.80	Геодезический метод	0.1	-
4	433661.95	2326855.66	430033.33	2330322.49	Геодезический метод	0.1	-
5	433671.93	2326886.54	430019.64	2330309.40	Геодезический метод	0.1	-
6	433673.27	2326890.23	430013.02	2330303.07	Геодезический метод	0.1	-
7	433682.92	2326919.85	429989.54	2330238.58	Геодезический метод	0.1	-
8	433692.13	2326949.15	429952.17	2330135.95	Геодезический метод	0.1	-
9	433694.78	2326954.99	429941.72	2330107.26	Геодезический метод	0.1	-
10	433702.08	2326978.93	429893.50	2329974.84	Геодезический метод	0.1	-
11	433703.27	2326982.85	429890.32	2329966.12	Геодезический метод	0.1	-
12	433711.72	2327012.75	429871.88	2329970.85	Геодезический метод	0.1	-
13	433692.70	2327018.47	429843.60	2329979.23	Геодезический метод	0.1	-
14	433684.79	2327021.53	429716.14	2330022.95	Геодезический метод	0.1	-
15	433712.13	2327119.05	429636.98	2330055.47	Геодезический метод	0.1	-
16	433650.77	2327130.81	429578.25	2330079.59	Геодезический метод	0.1	-
17	433595.73	2327138.51	429426.97	2330141.73	Геодезический метод	0.1	-
18	433516.32	2327158.30	429425.09	2330140.90	Геодезический метод	0.1	-
19	433538.62	2327221.20	429424.76	2330141.04	Геодезический метод	0.1	-
20	433540.90	2327229.28	429424.67	2330140.72	Геодезический метод	0.1	-
21	433531.39	2327230.41	429418.89	2330138.16	Геодезический метод	0.1	-
22	433516.16	2327227.66	429377.69	2330117.16	Геодезический метод	0.1	-

## 2. Сведения о характерных точках границ объекта

Обозначение характерных точек границ	Существующие координаты, м		Измененные (уточненные) координаты, м		Метод определения координат характерной точки	Средняя квадратическая погрешность положения характерной точки (Мт), м	Описание обозначения точки на местности (при наличии)
	X	Y	X	Y			
1	2	3	4	5	6	7	8
23	433439.28	2327246.21	429370.17	2330049.53	Геодезический метод	0.1	-
24	433381.44	2327256.37	429264.84	2329998.58	Геодезический метод	0.1	-
25	433225.62	2327252.58	429232.74	2329982.95	Геодезический метод	0.1	-
26	433204.95	2327249.26	429183.85	2329987.11	Геодезический метод	0.1	-
27	433095.98	2327244.00	429155.55	2329989.52	Геодезический метод	0.1	-
28	433063.88	2327237.36	429118.95	2329992.63	Геодезический метод	0.1	-
29	433008.01	2327050.46	429111.36	2329943.61	Геодезический метод	0.1	-
30	432995.91	2326955.04	429088.89	2329798.30	Геодезический метод	0.1	-
31	433628.28	2326757.26	429055.98	2329804.42	Геодезический метод	0.1	-
32	433632.91	2326768.66	428932.56	2329827.27	Геодезический метод	0.1	-
н33	-	-	428925.78	2329828.52	Геодезический метод	0.1	-
н34	-	-	428903.05	2329832.73	Геодезический метод	0.1	-
н35	-	-	428887.66	2329835.58	Геодезический метод	0.1	-
н36	-	-	428885.29	2329828.44	Геодезический метод	0.1	-
н37	-	-	428834.94	2329659.21	Геодезический метод	0.1	-
н38	-	-	428796.07	2329534.87	Геодезический метод	0.1	-
н39	-	-	428794.57	2329530.06	Геодезический метод	0.1	-
н40	-	-	428794.32	2329527.69	Геодезический метод	0.1	-
н41	-	-	429174.46	2329457.40	Геодезический метод	0.1	-
н42	-	-	429177.32	2329456.91	Геодезический метод	0.1	-
н43	-	-	429295.20	2329431.35	Геодезический метод	0.1	-
н44	-	-	429296.11	2329431.17	Геодезический метод	0.1	-
н45	-	-	429296.40	2329432.75	Геодезический метод	0.1	-
н46	-	-	429314.72	2329535.08	Геодезический метод	0.1	-
н47	-	-	429333.41	2329639.54	Геодезический метод	0.1	-
н48	-	-	429554.57	2329594.55	Геодезический метод	0.1	-

## 2. Сведения о характерных точках границ объекта

Обозначение характерных точек границ	Существующие координаты, м		Измененные (уточненные) координаты, м		Метод определения координат характерной точки	Средняя квадратическая погрешность положения характерной точки (Мт), м	Описание обозначения точки на местности (при наличии)
	X	Y	X	Y			
1	2	3	4	5	6	7	8
н49	-	-	429653.05	2329574.52	Геодезический метод	0.1	-
н50	-	-	429711.51	2329562.63	Геодезический метод	0.1	-
н51	-	-	429759.37	2329552.90	Геодезический метод	0.1	-
н52	-	-	429765.73	2329551.60	Геодезический метод	0.1	-
н53	-	-	429769.42	2329550.85	Геодезический метод	0.1	-
н54	-	-	429761.75	2329513.14	Геодезический метод	0.1	-
н55	-	-	429950.95	2329476.95	Геодезический метод	0.1	-
н56	-	-	429946.95	2329411.10	Геодезический метод	0.1	-
н57	-	-	429940.18	2329372.73	Геодезический метод	0.1	-
н58	-	-	429932.37	2329327.95	Геодезический метод	0.1	-
н59	-	-	429928.39	2329305.34	Геодезический метод	0.1	-
н60	-	-	429927.59	2329281.75	Геодезический метод	0.1	-
н61	-	-	429910.52	2329158.38	Геодезический метод	0.1	-
н62	-	-	429910.76	2329143.27	Геодезический метод	0.1	-
н63	-	-	429995.23	2329144.59	Геодезический метод	0.1	-
н64	-	-	430095.97	2329148.20	Геодезический метод	0.1	-
н65	-	-	430245.48	2329153.05	Геодезический метод	0.1	-
н66	-	-	430264.15	2329154.73	Геодезический метод	0.1	-
н67	-	-	430275.99	2329158.65	Геодезический метод	0.1	-
н68	-	-	430307.55	2329177.31	Геодезический метод	0.1	-
н69	-	-	430348.76	2329204.26	Геодезический метод	0.1	-
н70	-	-	430359.22	2329211.38	Геодезический метод	0.1	-
н71	-	-	430359.30	2329214.57	Геодезический метод	0.1	-
н72	-	-	430375.23	2329225.00	Геодезический метод	0.1	-
н73	-	-	430378.21	2329223.83	Геодезический метод	0.1	-
н74	-	-	430384.89	2329228.02	Геодезический метод	0.1	-

## 2. Сведения о характерных точках границ объекта

Обозначение характерных точек границ	Существующие координаты, м		Измененные (уточненные) координаты, м		Метод определения координат характерной точки	Средняя квадратическая погрешность положения характерной точки (Мт), м	Описание обозначения точки на местности (при наличии)
	X	Y	X	Y			
1	2	3	4	5	6	7	8
н75	-	-	430430.03	2329257.44	Геодезический метод	0.1	-
н76	-	-	430497.78	2329301.35	Геодезический метод	0.1	-
н77	-	-	430521.58	2329314.03	Геодезический метод	0.1	-
н78	-	-	430554.93	2329320.98	Геодезический метод	0.1	-
н79	-	-	430578.40	2329322.85	Геодезический метод	0.1	-
н80	-	-	430626.74	2329324.32	Геодезический метод	0.1	-
н81	-	-	430625.62	2329383.12	Геодезический метод	0.1	-
н82	-	-	430659.44	2329386.95	Геодезический метод	0.1	-
н83	-	-	430646.54	2329542.06	Геодезический метод	0.1	-
н84	-	-	430630.67	2329625.07	Геодезический метод	0.1	-
н85	-	-	430614.62	2329623.84	Геодезический метод	0.1	-
н86	-	-	430607.00	2329672.05	Геодезический метод	0.1	-
н87	-	-	430591.65	2329721.80	Геодезический метод	0.1	-
н88	-	-	430591.42	2329741.15	Геодезический метод	0.1	-
н89	-	-	430635.20	2329799.85	Геодезический метод	0.1	-
н90	-	-	430866.23	2330109.61	Геодезический метод	0.1	-
н91	-	-	430861.42	2330110.83	Геодезический метод	0.1	-
1	433641.49	2326794.30	430851.32	2330113.39	Геодезический метод	0.1	-
н92	-	-	429799.84	2329587.22	Геодезический метод	0.1	-
н93	-	-	429822.86	2329580.27	Геодезический метод	0.1	-
н94	-	-	429833.51	2329577.05	Геодезический метод	0.1	-
н95	-	-	429841.92	2329604.66	Геодезический метод	0.1	-
н96	-	-	429802.04	2329617.88	Геодезический метод	0.1	-
н97	-	-	429792.18	2329589.53	Геодезический метод	0.1	-
н92	-	-	429799.84	2329587.22	Геодезический метод	0.1	-
98	431802.70	2329635.89	430564.98	2327502.45	Геодезический метод	0.1	-

## 2. Сведения о характерных точках границ объекта

Обозначение характерных точек границ	Существующие координаты, м		Измененные (уточненные) координаты, м		Метод определения координат характерной точки	Средняя квадратическая погрешность положения характерной точки (Мт), м	Описание обозначения точки на местности (при наличии)
	X	Y	X	Y			
1	2	3	4	5	6	7	8
99	431936.68	2330193.09	430574.31	2327504.68	Геодезический метод	0.1	-
100	431977.83	2330393.02	430580.55	2327524.38	Геодезический метод	0.1	-
101	431998.94	2330431.23	430606.20	2327575.19	Геодезический метод	0.1	-
102	432029.71	2330565.33	430444.17	2327662.46	Геодезический метод	0.1	-
103	432006.63	2330585.37	430279.59	2327640.68	Геодезический метод	0.1	-
104	431191.17	2330787.01	430205.31	2327782.39	Геодезический метод	0.1	-
105	431180.91	2330763.74	430197.81	2327782.87	Геодезический метод	0.1	-
106	431172.94	2330756.72	430169.29	2327775.71	Геодезический метод	0.1	-
107	431149.19	2330667.69	430149.44	2327770.75	Геодезический метод	0.1	-
108	431146.31	2330656.57	429622.38	2327625.26	Геодезический метод	0.1	-
109	431100.93	2330481.59	429609.22	2327613.00	Геодезический метод	0.1	-
110	431047.78	2330246.15	429585.82	2327604.95	Геодезический метод	0.1	-
111	431038.64	2330181.10	429561.64	2327596.65	Геодезический метод	0.1	-
112	431040.33	2330147.68	429119.42	2327432.57	Геодезический метод	0.1	-
113	431043.81	2330129.30	429074.15	2327417.24	Геодезический метод	0.1	-
114	431065.18	2330091.91	429110.29	2327315.81	Геодезический метод	0.1	-
115	431069.79	2330082.99	429101.10	2327312.46	Геодезический метод	0.1	-
116	431073.04	2330075.35	429157.54	2327186.19	Геодезический метод	0.1	-
117	431068.07	2330055.23	429202.29	2327202.83	Геодезический метод	0.1	-
118	430985.69	2330079.75	429485.15	2327243.99	Геодезический метод	0.1	-
119	430981.51	2330066.62	430063.06	2327329.68	Геодезический метод	0.1	-
120	430966.71	2330070.59	430061.88	2327335.53	Геодезический метод	0.1	-
121	430894.47	2330053.40	430056.83	2327360.53	Геодезический метод	0.1	-
122	430889.56	2330004.57	430064.60	2327380.46	Геодезический метод	0.1	-
123	430884.29	2329969.45	430067.84	2327383.95	Геодезический метод	0.1	-
124	430871.12	2329931.22	430068.83	2327385.02	Геодезический метод	0.1	-

## 2. Сведения о характерных точках границ объекта

Обозначение характерных точек границ	Существующие координаты, м		Измененные (уточненные) координаты, м		Метод определения координат характерной точки	Средняя квадратическая погрешность положения характерной точки (Мт), м	Описание обозначения точки на местности (при наличии)
	X	Y	X	Y			
1	2	3	4	5	6	7	8
125	430840.36	2329773.47	430080.75	2327397.89	Геодезический метод	0.1	-
126	430847.52	2329771.54	430095.29	2327400.10	Геодезический метод	0.1	-
127	430847.27	2329770.36	430419.67	2327467.73	Геодезический метод	0.1	-
128	430848.57	2329770.25	430408.54	2327343.92	Геодезический метод	0.1	-
129	430849.77	2329770.93	430394.44	2327187.11	Геодезический метод	0.1	-
130	431142.29	2329692.11	430394.91	2327187.42	Геодезический метод	0.1	-
131	431544.79	2329596.49	430421.67	2327199.98	Геодезический метод	0.1	-
132	431592.67	2329584.55	430643.59	2327278.29	Геодезический метод	0.1	-
133	431641.80	2329571.14	430716.40	2327300.75	Геодезический метод	0.1	-
134	431671.13	2329566.04	430772.88	2327314.20	Геодезический метод	0.1	-
135	431772.14	2329536.23	430834.52	2327328.69	Геодезический метод	0.1	-
н136	-	-	430731.00	2327401.24	Геодезический метод	0.1	-
н137	-	-	430707.09	2327399.52	Геодезический метод	0.1	-
н138	-	-	430700.63	2327435.62	Геодезический метод	0.1	-
98	431802.70	2329635.89	430564.98	2327502.45	Геодезический метод	0.1	-
139	430625.23	2329324.27	433713.45	2327118.77	Геодезический метод	0.1	-
140	430625.45	2329383.70	433675.58	2327125.77	Геодезический метод	0.1	-
141	430659.21	2329387.88	433597.80	2327136.88	Геодезический метод	0.1	-
142	430649.93	2329490.71	433514.79	2327155.49	Геодезический метод	0.1	-
143	430629.94	2329625.80	433517.99	2327167.56	Геодезический метод	0.1	-
144	430614.10	2329625.31	433536.67	2327220.41	Геодезический метод	0.1	-
145	430589.17	2329736.78	433539.85	2327229.40	Геодезический метод	0.1	-
146	430590.33	2329743.75	433531.39	2327230.41	Геодезический метод	0.1	-
147	430864.48	2330109.34	433516.16	2327227.66	Геодезический метод	0.1	-
148	430033.03	2330323.91	433439.28	2327246.21	Геодезический метод	0.1	-
149	430017.09	2330310.01	433381.44	2327256.37	Геодезический метод	0.1	-

## 2. Сведения о характерных точках границ объекта

Обозначение характерных точек границ	Существующие координаты, м		Измененные (уточненные) координаты, м		Метод определения координат характерной точки	Средняя квадратическая погрешность положения характерной точки (Мт), м	Описание обозначения точки на местности (при наличии)
	X	Y	X	Y			
1	2	3	4	5	6	7	8
150	429903.86	2329961.54	433225.62	2327252.58	Геодезический метод	0.1	-
151	429887.65	2329966.68	433204.95	2327249.26	Геодезический метод	0.1	-
152	429871.65	2329970.64	433095.98	2327244.00	Геодезический метод	0.1	-
153	429843.37	2329979.02	433063.88	2327237.36	Геодезический метод	0.1	-
154	429837.33	2329978.33	433056.98	2327214.28	Геодезический метод	0.1	-
155	429807.84	2329986.99	433036.47	2327145.67	Геодезический метод	0.1	-
156	429781.45	2329993.92	433008.01	2327050.46	Геодезический метод	0.1	-
157	429756.05	2330001.95	433009.21	2327046.01	Геодезический метод	0.1	-
158	429742.52	2330006.13	433005.94	2327019.60	Геодезический метод	0.1	-
159	429715.40	2330020.78	433002.44	2327000.81	Геодезический метод	0.1	-
160	429691.00	2330031.86	433001.88	2326993.14	Геодезический метод	0.1	-
161	429668.00	2330041.39	432998.78	2326958.21	Геодезический метод	0.1	-
162	429648.15	2330049.60	432997.95	2326952.98	Геодезический метод	0.1	-
163	429627.13	2330058.61	433480.67	2326803.38	Геодезический метод	0.1	-
164	429605.35	2330067.75	433629.39	2326757.29	Геодезический метод	0.1	-
165	429599.91	2330070.07	433711.72	2327012.75	Геодезический метод	0.1	-
166	429576.00	2330079.86	433685.56	2327020.62	Геодезический метод	0.1	-
167	429553.89	2330088.92	-	-	Геодезический метод	0.1	-
168	429546.42	2330091.60	-	-	Геодезический метод	0.1	-
169	429525.29	2330100.35	-	-	Геодезический метод	0.1	-
170	429502.72	2330109.78	-	-	Геодезический метод	0.1	-
171	429498.02	2330111.58	-	-	Геодезический метод	0.1	-
172	429472.91	2330121.64	-	-	Геодезический метод	0.1	-
173	429443.69	2330133.10	-	-	Геодезический метод	0.1	-
174	429424.76	2330141.04	-	-	Геодезический метод	0.1	-
175	429415.74	2330107.56	-	-	Геодезический метод	0.1	-

## 2. Сведения о характерных точках границ объекта

Обозначение характерных точек границ	Существующие координаты, м		Измененные (уточненные) координаты, м		Метод определения координат характерной точки	Средняя квадратическая погрешность положения характерной точки (Мт), м	Описание обозначения точки на местности (при наличии)
	X	Y	X	Y			
1	2	3	4	5	6	7	8
176	429415.06	2330095.33	-	-	Геодезический метод	0.1	-
177	429411.40	2330096.88	-	-	Геодезический метод	0.1	-
178	429403.32	2330071.57	-	-	Геодезический метод	0.1	-
179	429389.43	2330027.68	-	-	Геодезический метод	0.1	-
180	429397.13	2330025.22	-	-	Геодезический метод	0.1	-
181	429382.64	2329980.06	-	-	Геодезический метод	0.1	-
182	429368.12	2329982.57	-	-	Геодезический метод	0.1	-
183	429347.14	2329986.13	-	-	Геодезический метод	0.1	-
184	429348.64	2330004.72	-	-	Геодезический метод	0.1	-
185	429328.84	2330000.97	-	-	Геодезический метод	0.1	-
186	429308.70	2329996.75	-	-	Геодезический метод	0.1	-
187	429281.02	2329986.26	-	-	Геодезический метод	0.1	-
188	429261.90	2329977.09	-	-	Геодезический метод	0.1	-
189	429237.82	2329972.22	-	-	Геодезический метод	0.1	-
190	429214.43	2329976.92	-	-	Геодезический метод	0.1	-
191	429178.41	2329984.27	-	-	Геодезический метод	0.1	-
192	429157.40	2329988.65	-	-	Геодезический метод	0.1	-
193	429145.16	2329960.31	-	-	Геодезический метод	0.1	-
194	429135.21	2329935.97	-	-	Геодезический метод	0.1	-
195	429130.34	2329923.93	-	-	Геодезический метод	0.1	-
196	429127.82	2329910.42	-	-	Геодезический метод	0.1	-
197	429123.61	2329885.08	-	-	Геодезический метод	0.1	-
198	429120.17	2329862.81	-	-	Геодезический метод	0.1	-
199	429116.25	2329842.20	-	-	Геодезический метод	0.1	-
200	429112.23	2329819.35	-	-	Геодезический метод	0.1	-
201	429105.91	2329794.85	-	-	Геодезический метод	0.1	-



## 2. Сведения о характерных точках границ объекта

Обозначение характерных точек границ	Существующие координаты, м		Измененные (уточненные) координаты, м		Метод определения координат характерной точки	Средняя квадратическая погрешность положения характерной точки (Мт), м	Описание обозначения точки на местности (при наличии)
	X	Y	X	Y			
1	2	3	4	5	6	7	8
202	429102.36	2329780.59	-	-	Геодезический метод	0.1	-
203	429096.60	2329782.29	-	-	Геодезический метод	0.1	-
204	428885.29	2329828.44	-	-	Геодезический метод	0.1	-
205	428834.94	2329659.21	-	-	Геодезический метод	0.1	-
206	428795.69	2329531.28	-	-	Геодезический метод	0.1	-
207	428798.31	2329528.63	-	-	Геодезический метод	0.1	-
208	429297.33	2329432.84	-	-	Геодезический метод	0.1	-
209	429337.10	2329641.67	-	-	Геодезический метод	0.1	-
210	429771.08	2329553.17	-	-	Геодезический метод	0.1	-
211	429762.74	2329513.99	-	-	Геодезический метод	0.1	-
212	429931.92	2329480.27	-	-	Геодезический метод	0.1	-
213	429950.95	2329476.95	-	-	Геодезический метод	0.1	-
214	429946.95	2329411.10	-	-	Геодезический метод	0.1	-
215	429945.21	2329398.84	-	-	Геодезический метод	0.1	-
216	429940.18	2329372.73	-	-	Геодезический метод	0.1	-
217	429932.37	2329327.95	-	-	Геодезический метод	0.1	-
218	429928.39	2329305.34	-	-	Геодезический метод	0.1	-
219	429927.59	2329281.75	-	-	Геодезический метод	0.1	-
220	429912.79	2329156.30	-	-	Геодезический метод	0.1	-
221	429913.63	2329143.31	-	-	Геодезический метод	0.1	-
222	429995.23	2329144.59	-	-	Геодезический метод	0.1	-
223	430095.97	2329148.20	-	-	Геодезический метод	0.1	-
224	430245.48	2329153.05	-	-	Геодезический метод	0.1	-
225	430264.15	2329154.73	-	-	Геодезический метод	0.1	-
226	430275.99	2329158.65	-	-	Геодезический метод	0.1	-
227	430280.10	2329161.18	-	-	Геодезический метод	0.1	-

## 2. Сведения о характерных точках границ объекта

Обозначение характерных точек границ	Существующие координаты, м		Измененные (уточненные) координаты, м		Метод определения координат характерной точки	Средняя квадратическая погрешность положения характерной точки (Мт), м	Описание обозначения точки на местности (при наличии)
	X	Y	X	Y			
1	2	3	4	5	6	7	8
228	430307.55	2329177.31	-	-	Геодезический метод	0.1	-
229	430348.76	2329204.26	-	-	Геодезический метод	0.1	-
230	430359.22	2329211.38	-	-	Геодезический метод	0.1	-
231	430359.30	2329214.57	-	-	Геодезический метод	0.1	-
232	430375.23	2329225.00	-	-	Геодезический метод	0.1	-
233	430378.21	2329223.83	-	-	Геодезический метод	0.1	-
234	430384.89	2329228.02	-	-	Геодезический метод	0.1	-
235	430430.03	2329257.44	-	-	Геодезический метод	0.1	-
236	430466.94	2329281.38	-	-	Геодезический метод	0.1	-
237	430497.78	2329301.35	-	-	Геодезический метод	0.1	-
238	430521.58	2329314.03	-	-	Геодезический метод	0.1	-
239	430554.93	2329320.98	-	-	Геодезический метод	0.1	-
240	430578.40	2329322.85	-	-	Геодезический метод	0.1	-
139	430625.23	2329324.27	433713.45	2327118.77	Геодезический метод	0.1	-
241	431067.26	2331139.51	437837.18	2329606.51	Геодезический метод	0.1	-
242	431070.50	2331152.65	437816.63	2329598.01	Геодезический метод	0.1	-
243	431071.02	2331154.86	437822.93	2329584.03	Геодезический метод	0.1	-
244	431072.56	2331161.60	437827.12	2329574.71	Геодезический метод	0.1	-
245	431073.17	2331164.21	437925.28	2329356.62	Геодезический метод	0.1	-
246	431074.88	2331171.67	437938.02	2329328.31	Геодезический метод	0.1	-
247	431075.30	2331173.48	438011.30	2329297.05	Геодезический метод	0.1	-
248	431076.80	2331180.03	438129.36	2329246.68	Геодезический метод	0.1	-
249	431082.27	2331202.87	438137.50	2329243.21	Геодезический метод	0.1	-
250	431084.55	2331210.04	438172.05	2329228.47	Геодезический метод	0.1	-
251	431098.47	2331224.71	438256.35	2329199.39	Геодезический метод	0.1	-
252	431107.89	2331222.12	438275.17	2329273.32	Геодезический метод	0.1	-

## 2. Сведения о характерных точках границ объекта

Обозначение характерных точек границ	Существующие координаты, м		Измененные (уточненные) координаты, м		Метод определения координат характерной точки	Средняя квадратическая погрешность положения характерной точки (Мт), м	Описание обозначения точки на местности (при наличии)
	X	Y	X	Y			
1	2	3	4	5	6	7	8
253	431112.47	2331239.47	438354.70	2329585.65	Геодезический метод	0.1	-
254	431129.07	2331256.97	438129.36	2329642.07	Геодезический метод	0.1	-
255	431141.88	2331269.14	438084.26	2329653.36	Геодезический метод	0.1	-
256	431151.33	2331300.21	438050.47	2329649.94	Геодезический метод	0.1	-
257	431159.65	2331298.43	437859.48	2329561.10	Геодезический метод	0.1	-
258	431185.51	2331291.58	437843.22	2329594.20	Геодезический метод	0.1	-
259	431196.03	2331332.46	-	-	Геодезический метод	0.1	-
260	431197.29	2331341.53	-	-	Геодезический метод	0.1	-
261	431203.03	2331375.47	-	-	Геодезический метод	0.1	-
262	431247.48	2331540.28	-	-	Геодезический метод	0.1	-
263	431114.59	2331576.11	-	-	Геодезический метод	0.1	-
264	430960.70	2331613.18	-	-	Геодезический метод	0.1	-
265	430851.69	2331639.55	-	-	Геодезический метод	0.1	-
266	430827.02	2331530.66	-	-	Геодезический метод	0.1	-
267	430353.92	2331647.84	-	-	Геодезический метод	0.1	-
268	430283.60	2331404.99	-	-	Геодезический метод	0.1	-
269	430283.22	2331403.12	-	-	Геодезический метод	0.1	-
270	430281.37	2331397.29	-	-	Геодезический метод	0.1	-
271	430250.15	2331266.08	-	-	Геодезический метод	0.1	-
272	430729.01	2331148.04	-	-	Геодезический метод	0.1	-
273	430733.34	2331162.92	-	-	Геодезический метод	0.1	-
274	430995.95	2331092.97	-	-	Геодезический метод	0.1	-
275	430998.59	2331104.54	-	-	Геодезический метод	0.1	-
276	431005.49	2331133.63	-	-	Геодезический метод	0.1	-
277	431007.63	2331141.65	-	-	Геодезический метод	0.1	-
278	431063.91	2331127.81	-	-	Геодезический метод	0.1	-

## 2. Сведения о характерных точках границ объекта

Обозначение характерных точек границ	Существующие координаты, м		Измененные (уточненные) координаты, м		Метод определения координат характерной точки	Средняя квадратическая погрешность положения характерной точки (Мт), м	Описание обозначения точки на местности (при наличии)
	X	Y	X	Y			
1	2	3	4	5	6	7	8
241	431067.26	2331139.51	437837.18	2329606.51	Геодезический метод	0.1	-
279	429702.27	2331139.24	431122.90	2330556.22	Геодезический метод	0.1	-
280	429754.55	2331346.04	431050.72	2330251.84	Геодезический метод	0.1	-
281	429777.69	2331416.72	431039.61	2330176.83	Геодезический метод	0.1	-
282	429764.33	2331419.42	431040.33	2330147.68	Геодезический метод	0.1	-
283	429338.59	2331528.14	431043.81	2330129.30	Геодезический метод	0.1	-
284	429304.41	2331397.83	431065.18	2330091.91	Геодезический метод	0.1	-
285	429265.38	2331249.08	431069.79	2330082.99	Геодезический метод	0.1	-
н286	-	-	431072.64	2330077.47	Геодезический метод	0.1	-
н287	-	-	431067.62	2330058.53	Геодезический метод	0.1	-
н288	-	-	430985.67	2330079.32	Геодезический метод	0.1	-
н289	-	-	430981.93	2330065.21	Геодезический метод	0.1	-
н290	-	-	430966.69	2330070.52	Геодезический метод	0.1	-
н291	-	-	430965.57	2330067.31	Геодезический метод	0.1	-
н292	-	-	430945.13	2330062.68	Геодезический метод	0.1	-
н293	-	-	430935.03	2330060.74	Геодезический метод	0.1	-
н294	-	-	430902.94	2330053.46	Геодезический метод	0.1	-
н295	-	-	430895.44	2330051.76	Геодезический метод	0.1	-
н296	-	-	430894.73	2330043.61	Геодезический метод	0.1	-
н297	-	-	430891.23	2330002.02	Геодезический метод	0.1	-
н298	-	-	430889.49	2329986.62	Геодезический метод	0.1	-
н299	-	-	430887.42	2329978.52	Геодезический метод	0.1	-
н300	-	-	430877.26	2329948.04	Геодезический метод	0.1	-
н301	-	-	430872.98	2329935.18	Геодезический метод	0.1	-
н302	-	-	430861.39	2329884.86	Геодезический метод	0.1	-
н303	-	-	430846.78	2329817.39	Геодезический метод	0.1	-

## 2. Сведения о характерных точках границ объекта

Обозначение характерных точек границ	Существующие координаты, м		Измененные (уточненные) координаты, м		Метод определения координат характерной точки	Средняя квадратическая погрешность положения характерной точки (Мт), м	Описание обозначения точки на местности (при наличии)
	X	Y	X	Y			
1	2	3	4	5	6	7	8
н304	-	-	430840.43	2329783.42	Геодезический метод	0.1	-
н305	-	-	430838.76	2329771.56	Геодезический метод	0.1	-
н306	-	-	430847.27	2329770.36	Геодезический метод	0.1	-
н307	-	-	430848.57	2329770.25	Геодезический метод	0.1	-
н308	-	-	431156.92	2329686.06	Геодезический метод	0.1	-
н309	-	-	431748.67	2329541.97	Геодезический метод	0.1	-
н310	-	-	431773.95	2329535.07	Геодезический метод	0.1	-
н311	-	-	431846.22	2329824.17	Геодезический метод	0.1	-
н312	-	-	431854.75	2329859.54	Геодезический метод	0.1	-
н313	-	-	431874.10	2329939.70	Геодезический метод	0.1	-
н314	-	-	431936.44	2330198.08	Геодезический метод	0.1	-
н315	-	-	431938.95	2330214.61	Геодезический метод	0.1	-
н316	-	-	431941.87	2330234.41	Геодезический метод	0.1	-
н317	-	-	431949.80	2330262.80	Геодезический метод	0.1	-
н318	-	-	431954.25	2330291.05	Геодезический метод	0.1	-
н319	-	-	431959.18	2330321.30	Геодезический метод	0.1	-
н320	-	-	431964.52	2330345.30	Геодезический метод	0.1	-
н321	-	-	431965.23	2330348.43	Геодезический метод	0.1	-
н322	-	-	431970.79	2330373.39	Геодезический метод	0.1	-
н323	-	-	431971.56	2330375.74	Геодезический метод	0.1	-
н324	-	-	431975.74	2330394.40	Геодезический метод	0.1	-
н325	-	-	431984.35	2330415.96	Геодезический метод	0.1	-
н326	-	-	431991.86	2330424.80	Геодезический метод	0.1	-
н327	-	-	431996.24	2330436.47	Геодезический метод	0.1	-
н328	-	-	432010.26	2330490.40	Геодезический метод	0.1	-
н329	-	-	432017.85	2330530.01	Геодезический метод	0.1	-

## 2. Сведения о характерных точках границ объекта

Обозначение характерных точек границ	Существующие координаты, м		Измененные (уточненные) координаты, м		Метод определения координат характерной точки	Средняя квадратическая погрешность положения характерной точки (Мт), м	Описание обозначения точки на местности (при наличии)
	X	Y	X	Y			
1	2	3	4	5	6	7	8
н330	-	-	432021.83	2330539.92	Геодезический метод	0.1	-
н331	-	-	432023.33	2330566.21	Геодезический метод	0.1	-
н332	-	-	432008.73	2330579.79	Геодезический метод	0.1	-
н333	-	-	431965.39	2330589.92	Геодезический метод	0.1	-
н334	-	-	431929.43	2330598.32	Геодезический метод	0.1	-
н335	-	-	431903.37	2330604.40	Геодезический метод	0.1	-
н336	-	-	431816.26	2330627.50	Геодезический метод	0.1	-
н337	-	-	431748.23	2330645.54	Геодезический метод	0.1	-
н338	-	-	431744.11	2330646.52	Геодезический метод	0.1	-
н339	-	-	431710.07	2330654.56	Геодезический метод	0.1	-
н340	-	-	431648.41	2330669.11	Геодезический метод	0.1	-
н341	-	-	431469.49	2330716.23	Геодезический метод	0.1	-
н342	-	-	431195.10	2330783.74	Геодезический метод	0.1	-
н343	-	-	431190.90	2330784.77	Геодезический метод	0.1	-
н344	-	-	431181.82	2330762.55	Геодезический метод	0.1	-
н345	-	-	431176.52	2330757.95	Геодезический метод	0.1	-
н346	-	-	431135.87	2330609.95	Геодезический метод	0.1	-
279	429702.27	2331139.24	431122.90	2330556.22	Геодезический метод	0.1	-
347	430063.06	2327329.68	429338.59	2331528.14	Геодезический метод	0.1	-
348	430061.88	2327335.53	429265.38	2331249.08	Геодезический метод	0.1	-
349	430056.83	2327360.53	429267.47	2331242.32	Геодезический метод	0.1	-
350	430032.57	2327356.71	429702.27	2331139.24	Геодезический метод	0.1	-
351	430036.83	2327325.79	429754.55	2331346.04	Геодезический метод	0.1	-
н352	-	-	430057.53	2331270.86	Геодезический метод	0.1	-
н353	-	-	430239.85	2331225.62	Геодезический метод	0.1	-
н354	-	-	430250.15	2331266.08	Геодезический метод	0.1	-

## 2. Сведения о характерных точках границ объекта

Обозначение характерных точек границ	Существующие координаты, м		Измененные (уточненные) координаты, м		Метод определения координат характерной точки	Средняя квадратическая погрешность положения характерной точки (Мт), м	Описание обозначения точки на местности (при наличии)
	X	Y	X	Y			
1	2	3	4	5	6	7	8
н355	-	-	430728.32	2331144.43	Геодезический метод	0.1	-
н356	-	-	430733.34	2331162.92	Геодезический метод	0.1	-
н357	-	-	430748.99	2331159.21	Геодезический метод	0.1	-
н358	-	-	430985.31	2331095.71	Геодезический метод	0.1	-
н359	-	-	430995.54	2331093.01	Геодезический метод	0.1	-
н360	-	-	430998.59	2331104.54	Геодезический метод	0.1	-
н361	-	-	431005.49	2331133.63	Геодезический метод	0.1	-
н362	-	-	431007.40	2331141.79	Геодезический метод	0.1	-
н363	-	-	431064.22	2331127.16	Геодезический метод	0.1	-
н364	-	-	431067.26	2331139.51	Геодезический метод	0.1	-
н365	-	-	431068.80	2331145.75	Геодезический метод	0.1	-
н366	-	-	431070.50	2331152.65	Геодезический метод	0.1	-
н367	-	-	431071.02	2331154.86	Геодезический метод	0.1	-
н368	-	-	431072.56	2331161.60	Геодезический метод	0.1	-
н369	-	-	431073.17	2331164.21	Геодезический метод	0.1	-
н370	-	-	431074.88	2331171.67	Геодезический метод	0.1	-
н371	-	-	431075.30	2331173.48	Геодезический метод	0.1	-
н372	-	-	431076.80	2331180.03	Геодезический метод	0.1	-
н373	-	-	431081.96	2331202.55	Геодезический метод	0.1	-
н374	-	-	431084.25	2331210.08	Геодезический метод	0.1	-
н375	-	-	431098.90	2331224.60	Геодезический метод	0.1	-
н376	-	-	431107.89	2331222.12	Геодезический метод	0.1	-
н377	-	-	431111.97	2331237.55	Геодезический метод	0.1	-
н378	-	-	431143.87	2331269.18	Геодезический метод	0.1	-
н379	-	-	431150.44	2331290.00	Геодезический метод	0.1	-
н380	-	-	431153.29	2331300.12	Геодезический метод	0.1	-

## 2. Сведения о характерных точках границ объекта

Обозначение характерных точек границ	Существующие координаты, м		Измененные (уточненные) координаты, м		Метод определения координат характерной точки	Средняя квадратическая погрешность положения характерной точки (Мт), м	Описание обозначения точки на местности (при наличии)
	X	Y	X	Y			
1	2	3	4	5	6	7	8
н381	-	-	431185.51	2331291.58	Геодезический метод	0.1	-
н382	-	-	431249.38	2331539.77	Геодезический метод	0.1	-
н383	-	-	430851.69	2331639.55	Геодезический метод	0.1	-
н384	-	-	430827.02	2331530.66	Геодезический метод	0.1	-
н385	-	-	430496.84	2331612.44	Геодезический метод	0.1	-
н386	-	-	430353.92	2331647.84	Геодезический метод	0.1	-
н387	-	-	430283.60	2331404.99	Геодезический метод	0.1	-
н388	-	-	430119.17	2331445.71	Геодезический метод	0.1	-
н389	-	-	429800.84	2331524.55	Геодезический метод	0.1	-
н390	-	-	429790.82	2331527.03	Геодезический метод	0.1	-
н391	-	-	429764.33	2331419.42	Геодезический метод	0.1	-
347	430063.06	2327329.68	429338.59	2331528.14	Геодезический метод	0.1	-
392	430273.57	2327652.34	434911.62	2323540.34	Геодезический метод	0.1	-
393	430261.74	2327675.22	434701.18	2323571.90	Геодезический метод	0.1	-
394	430248.92	2327700.03	434915.54	2324287.88	Геодезический метод	0.1	-
395	430237.47	2327722.17	434891.98	2324294.93	Геодезический метод	0.1	-
396	430226.91	2327742.61	434913.91	2324351.98	Геодезический метод	0.1	-
397	430215.93	2327762.83	434923.94	2324422.56	Геодезический метод	0.1	-
398	430205.31	2327782.39	434921.88	2324451.71	Геодезический метод	0.1	-
399	430197.81	2327782.87	434891.97	2324501.80	Геодезический метод	0.1	-
400	430169.29	2327775.71	434846.99	2324473.38	Геодезический метод	0.1	-
401	430178.49	2327747.51	434820.27	2324453.53	Геодезический метод	0.1	-
402	430192.14	2327724.34	434802.28	2324437.13	Геодезический метод	0.1	-
403	430202.40	2327701.88	434785.87	2324419.40	Геодезический метод	0.1	-
404	430207.39	2327694.78	434771.59	2324401.94	Геодезический метод	0.1	-
405	430215.95	2327682.12	434754.05	2324374.09	Геодезический метод	0.1	-



## 2. Сведения о характерных точках границ объекта

Обозначение характерных точек границ	Существующие координаты, м		Измененные (уточненные) координаты, м		Метод определения координат характерной точки	Средняя квадратическая погрешность положения характерной точки (Мт), м	Описание обозначения точки на местности (при наличии)
	X	Y	X	Y			
1	2	3	4	5	6	7	8
406	430223.13	2327673.16	434748.01	2324337.96	Геодезический метод	0.1	-
407	430228.99	2327663.33	434746.21	2324327.17	Геодезический метод	0.1	-
408	430237.67	2327645.26	434561.81	2323698.11	Геодезический метод	0.1	-
н409	-	-	434556.48	2323679.92	Геодезический метод	0.1	-
н410	-	-	434559.06	2323679.40	Геодезический метод	0.1	-
н411	-	-	434562.88	2323678.64	Геодезический метод	0.1	-
н412	-	-	434564.72	2323678.28	Геодезический метод	0.1	-
н413	-	-	434547.97	2323627.18	Геодезический метод	0.1	-
н414	-	-	434543.53	2323606.54	Геодезический метод	0.1	-
н415	-	-	434541.59	2323597.54	Геодезический метод	0.1	-
н416	-	-	434540.98	2323594.71	Геодезический метод	0.1	-
н417	-	-	434540.51	2323592.53	Геодезический метод	0.1	-
н418	-	-	434523.84	2323515.09	Геодезический метод	0.1	-
н419	-	-	434509.83	2323450.04	Геодезический метод	0.1	-
н420	-	-	434435.84	2322988.11	Геодезический метод	0.1	-
н421	-	-	434447.96	2322985.77	Геодезический метод	0.1	-
н422	-	-	434410.19	2322722.83	Геодезический метод	0.1	-
н423	-	-	434409.89	2322720.76	Геодезический метод	0.1	-
н424	-	-	434386.18	2322558.51	Геодезический метод	0.1	-
н425	-	-	434385.64	2322554.77	Геодезический метод	0.1	-
н426	-	-	434379.27	2322511.17	Геодезический метод	0.1	-
н427	-	-	434430.18	2322507.05	Геодезический метод	0.1	-
н428	-	-	434446.27	2322505.74	Геодезический метод	0.1	-
н429	-	-	434516.91	2322571.63	Геодезический метод	0.1	-
н430	-	-	434520.68	2322555.56	Геодезический метод	0.1	-
н431	-	-	434512.92	2322540.84	Геодезический метод	0.1	-

## 2. Сведения о характерных точках границ объекта

Обозначение характерных точек границ	Существующие координаты, м		Измененные (уточненные) координаты, м		Метод определения координат характерной точки	Средняя квадратическая погрешность положения характерной точки (Мт), м	Описание обозначения точки на местности (при наличии)
	X	Y	X	Y			
1	2	3	4	5	6	7	8
н432	-	-	434514.23	2322524.25	Геодезический метод	0.1	-
н433	-	-	434522.77	2322498.79	Геодезический метод	0.1	-
н434	-	-	434549.04	2322505.41	Геодезический метод	0.1	-
н435	-	-	434571.60	2322514.69	Геодезический метод	0.1	-
н436	-	-	434575.06	2322593.75	Геодезический метод	0.1	-
н437	-	-	434575.16	2322596.03	Геодезический метод	0.1	-
н438	-	-	434575.56	2322600.42	Геодезический метод	0.1	-
н439	-	-	434578.02	2322627.85	Геодезический метод	0.1	-
н440	-	-	434583.85	2322691.66	Геодезический метод	0.1	-
н441	-	-	434587.59	2322732.68	Геодезический метод	0.1	-
н442	-	-	434588.12	2322738.48	Геодезический метод	0.1	-
н443	-	-	434618.69	2322739.13	Геодезический метод	0.1	-
н444	-	-	434618.63	2322744.25	Геодезический метод	0.1	-
н445	-	-	434640.95	2322744.62	Геодезический метод	0.1	-
н446	-	-	434641.75	2322746.86	Геодезический метод	0.1	-
н447	-	-	434645.15	2322746.76	Геодезический метод	0.1	-
н448	-	-	434645.23	2322752.27	Геодезический метод	0.1	-
н449	-	-	434645.83	2322752.22	Геодезический метод	0.1	-
н450	-	-	434647.64	2322751.99	Геодезический метод	0.1	-
н451	-	-	434647.46	2322773.42	Геодезический метод	0.1	-
н452	-	-	434617.22	2322772.53	Геодезический метод	0.1	-
н453	-	-	434589.89	2322772.66	Геодезический метод	0.1	-
н454	-	-	434616.64	2323169.98	Геодезический метод	0.1	-
н455	-	-	434639.83	2323165.92	Геодезический метод	0.1	-
н456	-	-	434660.00	2323162.28	Геодезический метод	0.1	-
н457	-	-	434681.19	2323158.90	Геодезический метод	0.1	-

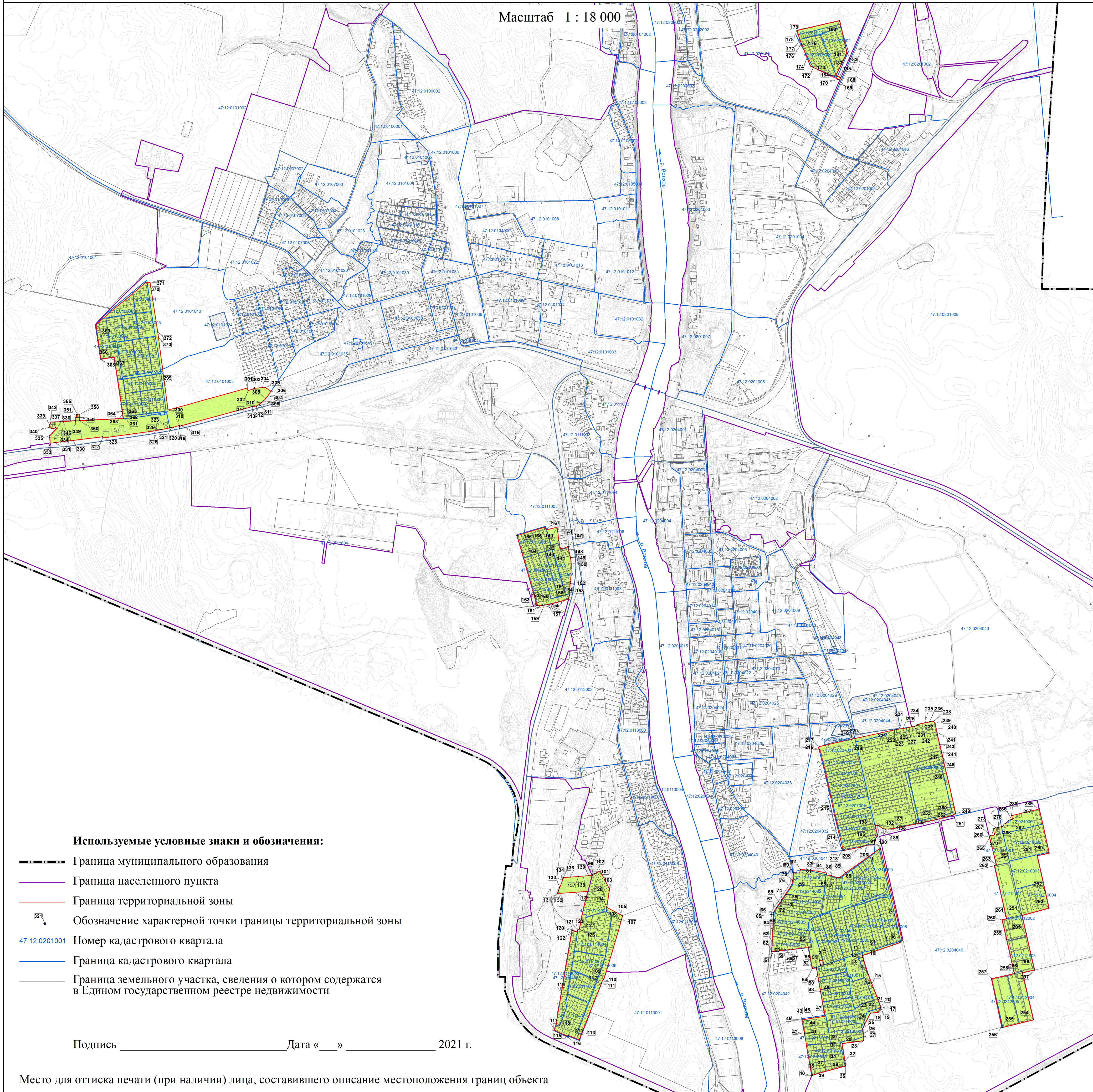




# Раздел 4

## План границ объекта

Масштаб 1 : 18 000



### Используемые условные знаки и обозначения:

- Граница муниципального образования
- Граница населенного пункта
- Граница территориальной зоны
- 321 Обозначение характерной точки границы территориальной зоны
- 47:12:0201001 Номер кадастрового квартала
- Граница кадастрового квартала
- Граница земельного участка, сведения о котором содержатся в Едином государственном реестре недвижимости

Подпись \_\_\_\_\_ Дата «    » \_\_\_\_\_ 2021 г.

Место для оттиска печати (при наличии) лица, составившего описание местоположения границ объекта



**Текстовое описание местоположения границ  
населенных пунктов, территориальных зон**

Прохождение границы		Описание прохождения границы
от точки	до точки	
<b>1</b>	<b>2</b>	<b>3</b>
1	2	-
2	3	-
3	4	-
4	5	-
5	6	-
6	7	-
7	8	-
8	9	-
9	10	-
10	11	-
11	12	-
12	13	-
13	14	-
14	15	-
15	16	-
16	17	-
17	18	-
18	19	-
19	20	-
20	21	-
21	22	-
22	23	-
23	24	-
24	25	-
25	26	-
26	27	-
27	28	-
28	29	-
29	30	-
30	31	-
31	32	-
32	н33	-
н33	н34	-
н34	н35	-
н35	н36	-
н36	н37	-

**Текстовое описание местоположения границ  
населенных пунктов, территориальных зон**

Прохождение границы		Описание прохождения границы
от точки	до точки	
1	2	3
н37	н38	-
н38	н39	-
н39	н40	-
н40	н41	-
н41	н42	-
н42	н43	-
н43	н44	-
н44	н45	-
н45	н46	-
н46	н47	-
н47	н48	-
н48	н49	-
н49	н50	-
н50	н51	-
н51	н52	-
н52	н53	-
н53	н54	-
н54	н55	-
н55	н56	-
н56	н57	-
н57	н58	-
н58	н59	-
н59	н60	-
н60	н61	-
н61	н62	-
н62	н63	-
н63	н64	-
н64	н65	-
н65	н66	-
н66	н67	-
н67	н68	-
н68	н69	-
н69	н70	-
н70	н71	-
н71	н72	-
н72	н73	-

**Текстовое описание местоположения границ  
населенных пунктов, территориальных зон**

Прохождение границы		Описание прохождения границы
от точки	до точки	
1	2	3
н73	н74	-
н74	н75	-
н75	н76	-
н76	н77	-
н77	н78	-
н78	н79	-
н79	н80	-
н80	н81	-
н81	н82	-
н82	н83	-
н83	н84	-
н84	н85	-
н85	н86	-
н86	н87	-
н87	н88	-
н88	н89	-
н89	н90	-
н90	н91	-
н91	1	-
н92	н93	-
н93	н94	-
н94	н95	-
н95	н96	-
н96	н97	-
н97	н92	-
98	99	-
99	100	-
100	101	-
101	102	-
102	103	-
103	104	-
104	105	-
105	106	-
106	107	-
107	108	-
108	109	-

**Текстовое описание местоположения границ  
населенных пунктов, территориальных зон**

Прохождение границы		Описание прохождения границы
от точки	до точки	
1	2	3
109	110	-
110	111	-
111	112	-
112	113	-
113	114	-
114	115	-
115	116	-
116	117	-
117	118	-
118	119	-
119	120	-
120	121	-
121	122	-
122	123	-
123	124	-
124	125	-
125	126	-
126	127	-
127	128	-
128	129	-
129	130	-
130	131	-
131	132	-
132	133	-
133	134	-
134	135	-
135	н136	-
н136	н137	-
н137	н138	-
н138	98	-
139	140	-
140	141	-
141	142	-
142	143	-
143	144	-
144	145	-



**Текстовое описание местоположения границ  
населенных пунктов, территориальных зон**

Прохождение границы		Описание прохождения границы
от точки	до точки	
1	2	3
145	146	-
146	147	-
147	148	-
148	149	-
149	150	-
150	151	-
151	152	-
152	153	-
153	154	-
154	155	-
155	156	-
156	157	-
157	158	-
158	159	-
159	160	-
160	161	-
161	162	-
162	163	-
163	164	-
164	165	-
165	166	-
166	139	-
241	242	-
242	243	-
243	244	-
244	245	-
245	246	-
246	247	-
247	248	-
248	249	-
249	250	-
250	251	-
251	252	-
252	253	-
253	254	-
254	255	-

**Текстовое описание местоположения границ  
населенных пунктов, территориальных зон**

Прохождение границы		Описание прохождения границы
от точки	до точки	
1	2	3
255	256	-
256	257	-
257	258	-
258	241	-
279	280	-
280	281	-
281	282	-
282	283	-
283	284	-
284	285	-
285	н286	-
н286	н287	-
н287	н288	-
н288	н289	-
н289	н290	-
н290	н291	-
н291	н292	-
н292	н293	-
н293	н294	-
н294	н295	-
н295	н296	-
н296	н297	-
н297	н298	-
н298	н299	-
н299	н300	-
н300	н301	-
н301	н302	-
н302	н303	-
н303	н304	-
н304	н305	-
н305	н306	-
н306	н307	-
н307	н308	-
н308	н309	-
н309	н310	-
н310	н311	-

**Текстовое описание местоположения границ  
населенных пунктов, территориальных зон**

Прохождение границы		Описание прохождения границы
от точки	до точки	
1	2	3
н311	н312	-
н312	н313	-
н313	н314	-
н314	н315	-
н315	н316	-
н316	н317	-
н317	н318	-
н318	н319	-
н319	н320	-
н320	н321	-
н321	н322	-
н322	н323	-
н323	н324	-
н324	н325	-
н325	н326	-
н326	н327	-
н327	н328	-
н328	н329	-
н329	н330	-
н330	н331	-
н331	н332	-
н332	н333	-
н333	н334	-
н334	н335	-
н335	н336	-
н336	н337	-
н337	н338	-
н338	н339	-
н339	н340	-
н340	н341	-
н341	н342	-
н342	н343	-
н343	н344	-
н344	н345	-
н345	н346	-
н346	279	-

**Текстовое описание местоположения границ  
населенных пунктов, территориальных зон**

Прохождение границы		Описание прохождения границы
от точки	до точки	
1	2	3
347	348	-
348	349	-
349	350	-
350	351	-
351	н352	-
н352	н353	-
н353	н354	-
н354	н355	-
н355	н356	-
н356	н357	-
н357	н358	-
н358	н359	-
н359	н360	-
н360	н361	-
н361	н362	-
н362	н363	-
н363	н364	-
н364	н365	-
н365	н366	-
н366	н367	-
н367	н368	-
н368	н369	-
н369	н370	-
н370	н371	-
н371	н372	-
н372	н373	-
н373	н374	-
н374	н375	-
н375	н376	-
н376	н377	-
н377	н378	-
н378	н379	-
н379	н380	-
н380	н381	-
н381	н382	-
н382	н383	-

**Текстовое описание местоположения границ  
населенных пунктов, территориальных зон**

Прохождение границы		Описание прохождения границы
от точки	до точки	
1	2	3
н383	н384	-
н384	н385	-
н385	н386	-
н386	н387	-
н387	н388	-
н388	н389	-
н389	н390	-
н390	н391	-
н391	347	-
392	393	-
393	394	-
394	395	-
395	396	-
396	397	-
397	398	-
398	399	-
399	400	-
400	401	-
401	402	-
402	403	-
403	404	-
404	405	-
405	406	-
406	407	-
407	408	-
408	н409	-
н409	н410	-
н410	н411	-
н411	н412	-
н412	н413	-
н413	н414	-
н414	н415	-
н415	н416	-
н416	н417	-
н417	н418	-
н418	н419	-

**Текстовое описание местоположения границ  
населенных пунктов, территориальных зон**

Прохождение границы		Описание прохождения границы
от точки	до точки	
1	2	3
н419	н420	-
н420	н421	-
н421	н422	-
н422	н423	-
н423	н424	-
н424	н425	-
н425	н426	-
н426	н427	-
н427	н428	-
н428	н429	-
н429	н430	-
н430	н431	-
н431	н432	-
н432	н433	-
н433	н434	-
н434	н435	-
н435	н436	-
н436	н437	-
н437	н438	-
н438	н439	-
н439	н440	-
н440	н441	-
н441	н442	-
н442	н443	-
н443	н444	-
н444	н445	-
н445	н446	-
н446	н447	-
н447	н448	-
н448	н449	-
н449	н450	-
н450	н451	-
н451	н452	-
н452	н453	-
н453	н454	-
н454	н455	-

**Текстовое описание местоположения границ  
населенных пунктов, территориальных зон**

Прохождение границы		Описание прохождения границы
от точки	до точки	
1	2	3
н455	н456	-
н456	н457	-
н457	н458	-
н458	н459	-
н459	н460	-
н460	н461	-
н461	н462	-
н462	н463	-
н463	н464	-
н464	н465	-
н465	н466	-
н466	392	-

## ОПИСАНИЕ МЕСТОПОЛОЖЕНИЯ ГРАНИЦ

### Граница территориальной зоны СХ.3 Производственная зона сельскохозяйственных предприятий муниципального образования город Волхов Волховского муниципального района Ленинградской области

(наименование объекта, местоположение границ которого описано (далее - объект))

#### Раздел 1

#### Сведения об объекте

№ п/п	Характеристики объекта	Описание характеристик
1	2	3
1.	Местоположение объекта	Ленинградская область, район Волховский, город Волхов
2.	Площадь объекта +/- величина погрешности определения площади (Р +/- Дельта Р)	254217 +/- 176 м <sup>2</sup>
3.	Иные характеристики объекта	Зона сельскохозяйственного использования



## Раздел 2

### Сведения о местоположении границ объекта

1. Система координат МСК 47 зона 2

2. Сведения о характерных точках границ объекта

Обозначение характерных точек границ	Координаты, м		Метод определения координат характерной точки	Средняя квадратическая погрешность положения характерной точки (Mt), м	Описание обозначения точки на местности (при наличии)
	X	Y			
1	2	3	4	5	6
1	437002.58	2323662.84	Геодезический метод	0.1	-
2	436864.93	2323620.67	Геодезический метод	0.1	-
3	436866.80	2323598.29	Геодезический метод	0.1	-
4	436870.25	2323557.12	Геодезический метод	0.1	-
5	436889.56	2323410.66	Геодезический метод	0.1	-
6	436600.18	2323357.33	Геодезический метод	0.1	-
7	436604.50	2323345.71	Геодезический метод	0.1	-
8	436679.00	2323359.94	Геодезический метод	0.1	-
9	436724.68	2323359.24	Геодезический метод	0.1	-
10	436787.06	2323376.68	Геодезический метод	0.1	-
11	436799.96	2323340.87	Геодезический метод	0.1	-
12	436810.22	2323338.10	Геодезический метод	0.1	-
13	436897.75	2323354.92	Геодезический метод	0.1	-
14	436907.48	2323288.48	Геодезический метод	0.1	-
15	436910.68	2323266.60	Геодезический метод	0.1	-
16	436915.93	2323230.72	Геодезический метод	0.1	-
17	437143.92	2323279.77	Геодезический метод	0.1	-
18	437023.51	2323650.58	Геодезический метод	0.1	-
1	437002.58	2323662.84	Геодезический метод	0.1	-
19	436877.26	2325653.55	Геодезический метод	0.1	-
20	436725.62	2325671.71	Геодезический метод	0.1	-
21	436732.61	2325479.11	Геодезический метод	0.1	-

2. Сведения о характерных точках границ объекта					
Обозначение характерных точек границ	Координаты, м		Метод определения координат характерной точки	Средняя квадратическая погрешность положения характерной точки (Mt), м	Описание обозначения точки на местности (при наличии)
	X	Y			
1	2	3	4	5	6
22	436748.47	2325428.21	Геодезический метод	0.1	-
23	436797.57	2325449.06	Геодезический метод	0.1	-
24	436891.97	2325460.94	Геодезический метод	0.1	-
25	436994.18	2325422.00	Геодезический метод	0.1	-
26	437007.83	2325424.80	Геодезический метод	0.1	-
27	437044.53	2325432.32	Геодезический метод	0.1	-
28	437058.87	2325459.44	Геодезический метод	0.1	-
29	437142.05	2325459.14	Геодезический метод	0.1	-
30	437151.99	2325459.11	Геодезический метод	0.1	-
31	437171.52	2325611.23	Геодезический метод	0.1	-
32	437163.81	2325612.53	Геодезический метод	0.1	-
33	437129.21	2325618.36	Геодезический метод	0.1	-
34	437058.93	2325630.21	Геодезический метод	0.1	-
35	437026.21	2325635.72	Геодезический метод	0.1	-
19	436877.26	2325653.55	Геодезический метод	0.1	-
36	435976.58	2324503.34	Геодезический метод	0.1	-
37	435890.62	2324497.33	Геодезический метод	0.1	-
38	435874.12	2324491.85	Геодезический метод	0.1	-
39	435890.05	2324473.61	Геодезический метод	0.1	-
40	435902.18	2324451.60	Геодезический метод	0.1	-
41	435915.00	2324435.17	Геодезический метод	0.1	-
42	435956.39	2324388.74	Геодезический метод	0.1	-
43	435961.14	2324378.01	Геодезический метод	0.1	-
44	435961.13	2324367.82	Геодезический метод	0.1	-
45	435959.58	2324363.88	Геодезический метод	0.1	-
46	435947.89	2324334.11	Геодезический метод	0.1	-

## 2. Сведения о характерных точках границ объекта

Обозначение характерных точек границ	Координаты, м		Метод определения координат характерной точки	Средняя квадратическая погрешность положения характерной точки (Mt), м	Описание обозначения точки на местности (при наличии)
	X	Y			
1	2	3	4	5	6
47	435929.11	2324275.62	Геодезический метод	0.1	-
48	435963.31	2324219.71	Геодезический метод	0.1	-
49	435972.76	2324204.25	Геодезический метод	0.1	-
50	436015.88	2324218.49	Геодезический метод	0.1	-
51	436103.45	2324247.40	Геодезический метод	0.1	-
52	436114.01	2324250.88	Геодезический метод	0.1	-
53	436115.66	2324251.43	Геодезический метод	0.1	-
54	436117.21	2324251.94	Геодезический метод	0.1	-
55	436118.31	2324252.30	Геодезический метод	0.1	-
56	436137.63	2324258.68	Геодезический метод	0.1	-
57	436178.99	2324272.34	Геодезический метод	0.1	-
58	436254.58	2324297.29	Геодезический метод	0.1	-
59	436261.29	2324299.51	Геодезический метод	0.1	-
60	436241.44	2324362.21	Геодезический метод	0.1	-
61	436239.01	2324370.19	Геодезический метод	0.1	-
62	436228.32	2324405.29	Геодезический метод	0.1	-
63	436226.38	2324412.33	Геодезический метод	0.1	-
64	436220.61	2324427.77	Геодезический метод	0.1	-
65	436209.32	2324460.41	Геодезический метод	0.1	-
66	436197.00	2324502.81	Геодезический метод	0.1	-
67	436196.00	2324506.13	Геодезический метод	0.1	-
68	436182.96	2324542.00	Геодезический метод	0.1	-
69	436178.97	2324552.82	Геодезический метод	0.1	-
70	436177.86	2324552.44	Геодезический метод	0.1	-
71	436169.66	2324549.67	Геодезический метод	0.1	-
72	436140.12	2324539.67	Геодезический метод	0.1	-

## 2. Сведения о характерных точках границ объекта

Обозначение характерных точек границ	Координаты, м		Метод определения координат характерной точки	Средняя квадратическая погрешность положения характерной точки (Mt), м	Описание обозначения точки на местности (при наличии)
	X	Y			
1	2	3	4	5	6
73	436049.04	2324508.87	Геодезический метод	0.1	-
36	435976.58	2324503.34	Геодезический метод	0.1	-

## 3. Сведения о характерных точках части (частей) границы объекта

Обозначение характерных точек части границы	Координаты, м		Метод определения координат характерной точки	Средняя квадратическая погрешность положения характерной точки (Mt), м	Описание обозначения точки на местности (при наличии)
	X	Y			
1	2	3	4	5	6
-	-	-	-	-	-

### Раздел 3

#### Сведения о местоположении измененных (уточненных) границ объекта

1. Система координат -

2. Сведения о характерных точках границ объекта

Обозначение характерных точек границ	Существующие координаты, м		Измененные (уточненные) координаты, м		Метод определения координат характерной точки	Средняя квадратическая погрешность положения характерной точки (Mt), м	Описание обозначения точки на местности (при наличии)
	X	Y	X	Y			
1	2	3	4	5	6	7	8
-	-	-	-	-	-	-	

3. Сведения о характерных точках части (частей) границы объекта

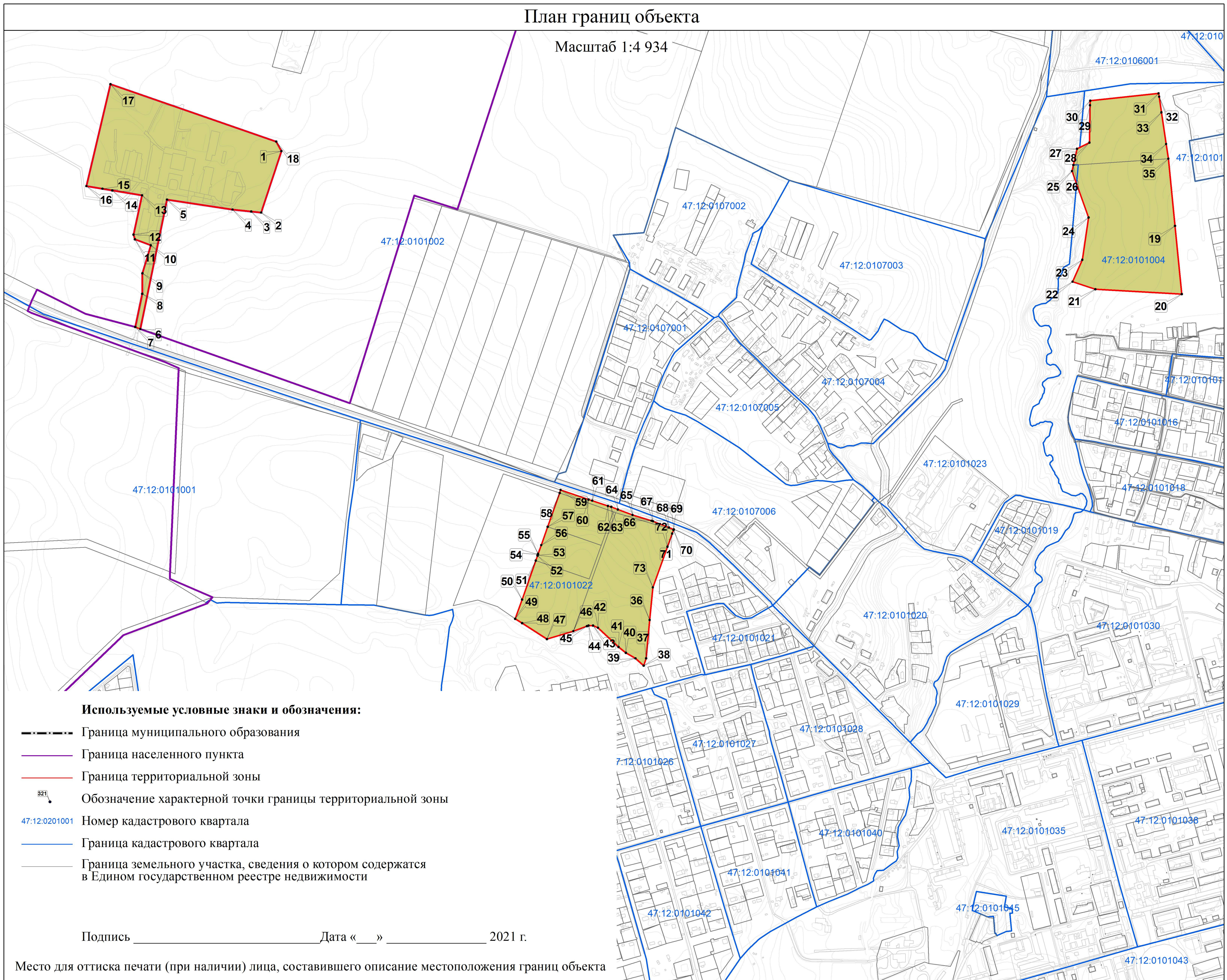
Обозначение характерных точек части границы	Существующие координаты, м		Измененные (уточненные) координаты, м		Метод определения координат характерной точки	Средняя квадратическая погрешность положения характерной точки (Mt), м	Описание обозначения точки на местности (при наличии)
	X	Y	X	Y			
1	2	3	4	5	6	7	8
-	-	-	-	-	-	-	



# Раздел 4

## План границ объекта

Масштаб 1:4 934



### Используемые условные знаки и обозначения:

- Граница муниципального образования
- Граница населенного пункта
- Граница территориальной зоны
- 921 ⚓ Обозначение характерной точки границы территориальной зоны
- 47:12:0201001 Номер кадастрового квартала
- Граница кадастрового квартала
- Граница земельного участка, сведения о котором содержатся в Едином государственном реестре недвижимости

Подпись \_\_\_\_\_ Дата «\_\_» \_\_\_\_\_ 2021 г.

Место для оттиска печати (при наличии) лица, составившего описание местоположения границ объекта



**Текстовое описание местоположения границ  
населенных пунктов, территориальных зон**

Прохождение границы		Описание прохождения границы
от точки	до точки	
1	2	3
1	2	-
2	3	-
3	4	-
4	5	-
5	6	-
6	7	-
7	8	-
8	9	-
9	10	-
10	11	-
11	12	-
12	13	-
13	14	-
14	15	-
15	16	-
16	17	-
17	18	-
18	1	-
19	20	-
20	21	-
21	22	-
22	23	-
23	24	-
24	25	-
25	26	-
26	27	-
27	28	-
28	29	-
29	30	-
30	31	-
31	32	-
32	33	-
33	34	-
34	35	-
35	19	-
36	37	-

**Текстовое описание местоположения границ  
населенных пунктов, территориальных зон**

Прохождение границы		Описание прохождения границы
от точки	до точки	
1	2	3
37	38	-
38	39	-
39	40	-
40	41	-
41	42	-
42	43	-
43	44	-
44	45	-
45	46	-
46	47	-
47	48	-
48	49	-
49	50	-
50	51	-
51	52	-
52	53	-
53	54	-
54	55	-
55	56	-
56	57	-
57	58	-
58	59	-
59	60	-
60	61	-
61	62	-
62	63	-
63	64	-
64	65	-
65	66	-
66	67	-
67	68	-
68	69	-
69	70	-
70	71	-
71	72	-
72	73	-



**Текстовое описание местоположения границ  
населенных пунктов, территориальных зон**

<b>Прохождение границы</b>		<b>Описание прохождения границы</b>
<b>от точки</b>	<b>до точки</b>	
<b>1</b>	<b>2</b>	<b>3</b>
73	36	-

## ОПИСАНИЕ МЕСТОПОЛОЖЕНИЯ ГРАНИЦ

### Граница территориальной зоны СХ.4 Зона крестьянских фермерских хозяйств муниципального образования город Волхов Волховского муниципального района Ленинградской области

(наименование объекта, местоположение границ которого описано (далее - объект))

#### Раздел 1

#### Сведения об объекте

№ п/п	Характеристики объекта	Описание характеристик
1	2	3
1.	Местоположение объекта	Ленинградская область, район Волховский, город Волхов
2.	Площадь объекта +/- величина погрешности определения площади (P +/- Дельта P)	229,22 га +/- 5 га
3.	Иные характеристики объекта	Зона сельскохозяйственного использования

## Раздел 2

### Сведения о местоположении границ объекта

1. Система координат МСК 47 зона 2

2. Сведения о характерных точках границ объекта

Обозначение характерных точек границ	Координаты, м		Метод определения координат характерной точки	Средняя квадратическая погрешность положения характерной точки (Mt), м	Описание обозначения точки на местности (при наличии)
	X	Y			
1	2	3	4	5	6
1	432989.82	2323891.22	Геодезический метод	0.1	-
2	432987.62	2323900.00	Геодезический метод	0.1	-
3	432987.78	2323908.20	Геодезический метод	0.1	-
4	432989.92	2323921.92	Геодезический метод	0.1	-
5	432992.18	2323942.52	Геодезический метод	0.1	-
6	432992.18	2323955.48	Геодезический метод	0.1	-
7	432990.76	2323963.72	Геодезический метод	0.1	-
8	432986.93	2323970.41	Геодезический метод	0.1	-
9	432983.83	2323974.44	Геодезический метод	0.1	-
10	432978.85	2323976.66	Геодезический метод	0.1	-
11	432971.99	2323977.86	Геодезический метод	0.1	-
12	432944.65	2323973.65	Геодезический метод	0.1	-
13	432923.66	2323969.31	Геодезический метод	0.1	-
14	432914.03	2323964.21	Геодезический метод	0.1	-
15	432907.28	2323957.73	Геодезический метод	0.1	-
16	432902.76	2323943.80	Геодезический метод	0.1	-
17	432899.87	2323931.68	Геодезический метод	0.1	-
18	432894.31	2323873.31	Геодезический метод	0.1	-
19	432894.16	2323871.73	Геодезический метод	0.1	-
20	432891.11	2323838.97	Геодезический метод	0.1	-
21	432876.22	2323796.14	Геодезический метод	0.1	-
22	432860.78	2323752.52	Геодезический метод	0.1	-

## 2. Сведения о характерных точках границ объекта

Обозначение характерных точек границ	Координаты, м		Метод определения координат характерной точки	Средняя квадратическая погрешность положения характерной точки (Mt), м	Описание обозначения точки на местности (при наличии)
	X	Y			
1	2	3	4	5	6
23	432847.33	2323728.45	Геодезический метод	0.1	-
24	432827.22	2323699.89	Геодезический метод	0.1	-
25	432818.37	2323687.33	Геодезический метод	0.1	-
26	432779.87	2323641.53	Геодезический метод	0.1	-
27	432768.30	2323635.50	Геодезический метод	0.1	-
28	432779.27	2323607.78	Геодезический метод	0.1	-
29	432791.56	2323619.34	Геодезический метод	0.1	-
30	432810.07	2323631.67	Геодезический метод	0.1	-
31	432833.67	2323636.92	Геодезический метод	0.1	-
32	432837.61	2323643.19	Геодезический метод	0.1	-
33	432842.94	2323647.69	Геодезический метод	0.1	-
34	432847.15	2323649.74	Геодезический метод	0.1	-
35	432870.52	2323661.10	Геодезический метод	0.1	-
36	432883.20	2323667.67	Геодезический метод	0.1	-
37	432913.79	2323688.33	Геодезический метод	0.1	-
38	432930.01	2323697.69	Геодезический метод	0.1	-
39	432953.56	2323707.69	Геодезический метод	0.1	-
40	432968.80	2323715.80	Геодезический метод	0.1	-
41	432973.17	2323719.68	Геодезический метод	0.1	-
42	432973.30	2323726.19	Геодезический метод	0.1	-
43	432971.63	2323730.03	Геодезический метод	0.1	-
44	432967.41	2323733.13	Геодезический метод	0.1	-
45	432961.42	2323735.48	Геодезический метод	0.1	-
46	432956.09	2323738.92	Геодезический метод	0.1	-
47	432954.89	2323742.44	Геодезический метод	0.1	-
48	432956.10	2323747.02	Геодезический метод	0.1	-

## 2. Сведения о характерных точках границ объекта

Обозначение характерных точек границ	Координаты, м		Метод определения координат характерной точки	Средняя квадратическая погрешность положения характерной точки (Mt), м	Описание обозначения точки на местности (при наличии)
	X	Y			
1	2	3	4	5	6
49	432960.61	2323758.20	Геодезический метод	0.1	-
50	432967.41	2323772.51	Геодезический метод	0.1	-
51	432975.08	2323782.84	Геодезический метод	0.1	-
52	432980.83	2323790.92	Геодезический метод	0.1	-
53	432983.09	2323794.11	Геодезический метод	0.1	-
54	432988.99	2323803.20	Геодезический метод	0.1	-
55	432994.21	2323810.08	Геодезический метод	0.1	-
56	432997.12	2323812.40	Геодезический метод	0.1	-
57	433001.26	2323813.27	Геодезический метод	0.1	-
58	433009.20	2323812.95	Геодезический метод	0.1	-
59	433020.65	2323814.15	Геодезический метод	0.1	-
60	433025.92	2323815.63	Геодезический метод	0.1	-
61	433031.54	2323818.69	Геодезический метод	0.1	-
62	433034.77	2323821.32	Геодезический метод	0.1	-
63	433037.41	2323826.03	Геодезический метод	0.1	-
64	433037.49	2323830.00	Геодезический метод	0.1	-
65	433036.32	2323834.79	Геодезический метод	0.1	-
66	433034.51	2323839.75	Геодезический метод	0.1	-
67	433029.58	2323847.31	Геодезический метод	0.1	-
68	433024.78	2323853.20	Геодезический метод	0.1	-
69	433009.69	2323865.95	Геодезический метод	0.1	-
70	432995.17	2323881.06	Геодезический метод	0.1	-
1	432989.82	2323891.22	Геодезический метод	0.1	-
71	432615.41	2326623.95	Геодезический метод	0.1	-
72	432606.05	2326606.61	Геодезический метод	0.1	-
73	432606.21	2326588.42	Геодезический метод	0.1	-

## 2. Сведения о характерных точках границ объекта

Обозначение характерных точек границ	Координаты, м		Метод определения координат характерной точки	Средняя квадратическая погрешность положения характерной точки (Mt), м	Описание обозначения точки на местности (при наличии)
	X	Y			
1	2	3	4	5	6
74	432638.48	2326558.79	Геодезический метод	0.1	-
75	432674.41	2326544.02	Геодезический метод	0.1	-
76	432710.66	2326532.42	Геодезический метод	0.1	-
77	432728.08	2326537.40	Геодезический метод	0.1	-
78	432660.35	2326594.35	Геодезический метод	0.1	-
79	432636.67	2326607.45	Геодезический метод	0.1	-
71	432615.41	2326623.95	Геодезический метод	0.1	-
80	437027.22	2320915.47	Геодезический метод	0.1	-
81	437024.72	2320907.86	Геодезический метод	0.1	-
82	437217.32	2320852.52	Геодезический метод	0.1	-
83	437307.76	2320921.78	Геодезический метод	0.1	-
84	437370.60	2320969.90	Геодезический метод	0.1	-
85	437362.93	2321006.48	Геодезический метод	0.1	-
86	437354.83	2321045.06	Геодезический метод	0.1	-
87	437345.93	2321087.50	Геодезический метод	0.1	-
88	437343.36	2321099.75	Геодезический метод	0.1	-
89	437204.83	2321108.05	Геодезический метод	0.1	-
90	437154.68	2321086.36	Геодезический метод	0.1	-
91	437091.69	2321111.36	Геодезический метод	0.1	-
80	437027.22	2320915.47	Геодезический метод	0.1	-
92	432651.58	2326334.11	Геодезический метод	0.1	-
93	432610.27	2326332.88	Геодезический метод	0.1	-
94	432596.03	2326312.05	Геодезический метод	0.1	-
95	432590.62	2326281.99	Геодезический метод	0.1	-
96	432600.28	2326276.01	Геодезический метод	0.1	-
97	432613.73	2326267.68	Геодезический метод	0.1	-

## 2. Сведения о характерных точках границ объекта

Обозначение характерных точек границ	Координаты, м		Метод определения координат характерной точки	Средняя квадратическая погрешность положения характерной точки (Mt), м	Описание обозначения точки на местности (при наличии)
	X	Y			
1	2	3	4	5	6
98	432615.16	2326239.00	Геодезический метод	0.1	-
99	432601.90	2326230.19	Геодезический метод	0.1	-
100	432557.01	2326231.74	Геодезический метод	0.1	-
101	432518.45	2326231.86	Геодезический метод	0.1	-
102	432478.10	2326226.29	Геодезический метод	0.1	-
103	432430.58	2326213.56	Геодезический метод	0.1	-
104	432415.85	2326186.94	Геодезический метод	0.1	-
105	432413.35	2326165.74	Геодезический метод	0.1	-
106	432448.59	2326128.67	Геодезический метод	0.1	-
107	432474.17	2326113.73	Геодезический метод	0.1	-
108	432498.40	2326099.29	Геодезический метод	0.1	-
109	432564.84	2326068.96	Геодезический метод	0.1	-
110	432575.72	2326063.99	Геодезический метод	0.1	-
111	432591.60	2326058.71	Геодезический метод	0.1	-
112	432607.46	2326112.62	Геодезический метод	0.1	-
113	432631.50	2326186.23	Геодезический метод	0.1	-
114	432632.35	2326188.84	Геодезический метод	0.1	-
115	432668.26	2326266.38	Геодезический метод	0.1	-
116	432714.17	2326352.96	Геодезический метод	0.1	-
117	432715.50	2326356.23	Геодезический метод	0.1	-
118	432722.67	2326373.82	Геодезический метод	0.1	-
119	432768.80	2326487.12	Геодезический метод	0.1	-
120	432751.77	2326486.66	Геодезический метод	0.1	-
121	432730.96	2326472.90	Геодезический метод	0.1	-
122	432718.96	2326455.13	Геодезический метод	0.1	-
123	432717.02	2326425.45	Геодезический метод	0.1	-

## 2. Сведения о характерных точках границ объекта

Обозначение характерных точек границ	Координаты, м		Метод определения координат характерной точки	Средняя квадратическая погрешность положения характерной точки (Mt), м	Описание обозначения точки на местности (при наличии)
	X	Y			
1	2	3	4	5	6
124	432701.88	2326424.17	Геодезический метод	0.1	-
92	432651.58	2326334.11	Геодезический метод	0.1	-
125	431425.68	2327668.74	Геодезический метод	0.1	-
126	431336.67	2327688.38	Геодезический метод	0.1	-
127	431326.49	2327571.46	Геодезический метод	0.1	-
128	431270.66	2327569.88	Геодезический метод	0.1	-
129	431236.19	2327568.90	Геодезический метод	0.1	-
130	431212.96	2327568.25	Геодезический метод	0.1	-
131	431205.34	2327568.03	Геодезический метод	0.1	-
132	431178.11	2327570.09	Геодезический метод	0.1	-
133	431121.16	2327578.07	Геодезический метод	0.1	-
134	431111.70	2327541.08	Геодезический метод	0.1	-
135	431108.98	2327530.46	Геодезический метод	0.1	-
136	431098.82	2327488.51	Геодезический метод	0.1	-
137	431097.70	2327483.90	Геодезический метод	0.1	-
138	431097.02	2327468.78	Геодезический метод	0.1	-
139	431077.67	2327424.38	Геодезический метод	0.1	-
140	431074.22	2327389.46	Геодезический метод	0.1	-
141	431115.52	2327397.59	Геодезический метод	0.1	-
142	431130.86	2327402.01	Геодезический метод	0.1	-
143	431148.41	2327410.90	Геодезический метод	0.1	-
144	431164.10	2327416.46	Геодезический метод	0.1	-
145	431314.31	2327460.58	Геодезический метод	0.1	-
146	431352.31	2327462.24	Геодезический метод	0.1	-
147	431364.37	2327452.47	Геодезический метод	0.1	-
148	431362.57	2327440.26	Геодезический метод	0.1	-



## 2. Сведения о характерных точках границ объекта

Обозначение характерных точек границ	Координаты, м		Метод определения координат характерной точки	Средняя квадратическая погрешность положения характерной точки (Mt), м	Описание обозначения точки на местности (при наличии)
	X	Y			
1	2	3	4	5	6
149	431357.32	2327404.79	Геодезический метод	0.1	-
150	431352.66	2327373.32	Геодезический метод	0.1	-
151	431342.78	2327306.50	Геодезический метод	0.1	-
152	431432.47	2327238.32	Геодезический метод	0.1	-
153	431440.27	2327356.70	Геодезический метод	0.1	-
154	431452.90	2327387.89	Геодезический метод	0.1	-
155	431458.97	2327402.87	Геодезический метод	0.1	-
156	431474.01	2327439.99	Геодезический метод	0.1	-
157	431500.81	2327506.16	Геодезический метод	0.1	-
158	431511.00	2327531.32	Геодезический метод	0.1	-
159	431521.74	2327557.83	Геодезический метод	0.1	-
160	431555.10	2327640.18	Геодезический метод	0.1	-
161	431530.07	2327645.70	Геодезический метод	0.1	-
125	431425.68	2327668.74	Геодезический метод	0.1	-
162	439359.12	2326186.82	Геодезический метод	0.1	-
163	439338.07	2326162.67	Геодезический метод	0.1	-
164	439299.32	2326116.70	Геодезический метод	0.1	-
165	439280.02	2326091.84	Геодезический метод	0.1	-
166	439171.52	2325952.17	Геодезический метод	0.1	-
167	439152.85	2325932.95	Геодезический метод	0.1	-
168	439106.89	2325865.60	Геодезический метод	0.1	-
169	439093.88	2325774.12	Геодезический метод	0.1	-
170	439087.40	2325748.38	Геодезический метод	0.1	-
171	439073.10	2325691.63	Геодезический метод	0.1	-
172	439079.29	2325686.99	Геодезический метод	0.1	-
173	439082.42	2325682.73	Геодезический метод	0.1	-

## 2. Сведения о характерных точках границ объекта

Обозначение характерных точек границ	Координаты, м		Метод определения координат характерной точки	Средняя квадратическая погрешность положения характерной точки (Mt), м	Описание обозначения точки на местности (при наличии)
	X	Y			
1	2	3	4	5	6
174	439082.77	2325678.37	Геодезический метод	0.1	-
175	439030.65	2325563.90	Геодезический метод	0.1	-
176	439023.43	2325560.49	Геодезический метод	0.1	-
177	439017.74	2325551.93	Геодезический метод	0.1	-
178	439015.40	2325544.00	Геодезический метод	0.1	-
179	439016.88	2325536.35	Геодезический метод	0.1	-
180	439025.76	2325522.22	Геодезический метод	0.1	-
181	439064.38	2325491.35	Геодезический метод	0.1	-
182	439149.74	2325467.21	Геодезический метод	0.1	-
183	439165.11	2325452.73	Геодезический метод	0.1	-
184	439198.63	2325405.71	Геодезический метод	0.1	-
185	439203.93	2325394.20	Геодезический метод	0.1	-
186	439202.79	2325380.95	Геодезический метод	0.1	-
187	439183.22	2325319.24	Геодезический метод	0.1	-
188	439181.01	2325304.01	Геодезический метод	0.1	-
189	439189.98	2325226.28	Геодезический метод	0.1	-
190	439188.44	2325152.35	Геодезический метод	0.1	-
191	439175.73	2325093.06	Геодезический метод	0.1	-
192	439178.36	2325088.06	Геодезический метод	0.1	-
193	439196.65	2325072.47	Геодезический метод	0.1	-
194	439198.01	2325072.50	Геодезический метод	0.1	-
195	439199.40	2325072.54	Геодезический метод	0.1	-
196	439212.47	2325072.85	Геодезический метод	0.1	-
197	439241.32	2325080.86	Геодезический метод	0.1	-
198	439255.11	2325082.47	Геодезический метод	0.1	-
199	439366.02	2325051.60	Геодезический метод	0.1	-

## 2. Сведения о характерных точках границ объекта

Обозначение характерных точек границ	Координаты, м		Метод определения координат характерной точки	Средняя квадратическая погрешность положения характерной точки (Mt), м	Описание обозначения точки на местности (при наличии)
	X	Y			
1	2	3	4	5	6
200	439405.04	2325027.64	Геодезический метод	0.1	-
201	439449.71	2325025.88	Геодезический метод	0.1	-
202	439490.35	2325020.69	Геодезический метод	0.1	-
203	439520.94	2325014.77	Геодезический метод	0.1	-
204	439522.03	2325020.49	Геодезический метод	0.1	-
205	439547.24	2325152.28	Геодезический метод	0.1	-
206	439559.89	2325216.95	Геодезический метод	0.1	-
207	439555.28	2325224.53	Геодезический метод	0.1	-
208	439529.19	2325223.75	Геодезический метод	0.1	-
209	439328.63	2325294.08	Геодезический метод	0.1	-
210	439341.29	2325344.35	Геодезический метод	0.1	-
211	439372.50	2325372.75	Геодезический метод	0.1	-
212	439380.98	2325387.48	Геодезический метод	0.1	-
213	439397.55	2325399.31	Геодезический метод	0.1	-
214	439403.59	2325401.00	Геодезический метод	0.1	-
215	439426.77	2325402.67	Геодезический метод	0.1	-
216	439428.76	2325405.31	Геодезический метод	0.1	-
217	439429.10	2325410.28	Геодезический метод	0.1	-
218	439409.49	2325432.86	Геодезический метод	0.1	-
219	439384.26	2325454.76	Геодезический метод	0.1	-
220	439380.87	2325454.26	Геодезический метод	0.1	-
221	439365.29	2325439.39	Геодезический метод	0.1	-
222	439360.50	2325426.88	Геодезический метод	0.1	-
223	439359.81	2325412.99	Геодезический метод	0.1	-
224	439361.92	2325409.80	Геодезический метод	0.1	-
225	439361.74	2325404.90	Геодезический метод	0.1	-

## 2. Сведения о характерных точках границ объекта

Обозначение характерных точек границ	Координаты, м		Метод определения координат характерной точки	Средняя квадратическая погрешность положения характерной точки (Mt), м	Описание обозначения точки на местности (при наличии)
	X	Y			
1	2	3	4	5	6
226	439360.32	2325402.81	Геодезический метод	0.1	-
227	439353.95	2325399.20	Геодезический метод	0.1	-
228	439295.56	2325470.49	Геодезический метод	0.1	-
229	439298.39	2325494.52	Геодезический метод	0.1	-
230	439305.79	2325510.42	Геодезический метод	0.1	-
231	439305.88	2325537.83	Геодезический метод	0.1	-
232	439311.42	2325551.05	Геодезический метод	0.1	-
233	439329.84	2325560.37	Геодезический метод	0.1	-
234	439514.04	2325579.09	Геодезический метод	0.1	-
235	439588.18	2325604.33	Геодезический метод	0.1	-
236	439611.65	2325625.52	Геодезический метод	0.1	-
237	439621.30	2325654.99	Геодезический метод	0.1	-
238	439626.50	2325718.02	Геодезический метод	0.1	-
239	439653.94	2325732.28	Геодезический метод	0.1	-
240	439698.53	2325755.46	Геодезический метод	0.1	-
241	439688.19	2325768.03	Геодезический метод	0.1	-
242	439673.39	2325786.54	Геодезический метод	0.1	-
243	439555.18	2325934.45	Геодезический метод	0.1	-
244	439399.82	2326134.43	Геодезический метод	0.1	-
162	439359.12	2326186.82	Геодезический метод	0.1	-
245	439312.82	2325706.27	Геодезический метод	0.1	-
246	439323.33	2325715.11	Геодезический метод	0.1	-
247	439332.75	2325733.23	Геодезический метод	0.1	-
248	439338.16	2325739.21	Геодезический метод	0.1	-
249	439339.92	2325741.61	Геодезический метод	0.1	-
250	439340.67	2325743.99	Геодезический метод	0.1	-

## 2. Сведения о характерных точках границ объекта

Обозначение характерных точек границ	Координаты, м		Метод определения координат характерной точки	Средняя квадратическая погрешность положения характерной точки (Mt), м	Описание обозначения точки на местности (при наличии)
	X	Y			
1	2	3	4	5	6
251	439340.43	2325746.90	Геодезический метод	0.1	-
252	439338.90	2325749.72	Геодезический метод	0.1	-
253	439327.46	2325760.10	Геодезический метод	0.1	-
254	439316.55	2325777.41	Геодезический метод	0.1	-
255	439314.82	2325794.17	Геодезический метод	0.1	-
256	439321.61	2325813.80	Геодезический метод	0.1	-
257	439316.34	2325823.79	Геодезический метод	0.1	-
258	439317.20	2325838.56	Геодезический метод	0.1	-
259	439301.26	2325843.17	Геодезический метод	0.1	-
260	439284.75	2325843.69	Геодезический метод	0.1	-
261	439259.77	2325842.77	Геодезический метод	0.1	-
262	439246.42	2325838.13	Геодезический метод	0.1	-
263	439228.45	2325822.57	Геодезический метод	0.1	-
264	439222.30	2325806.41	Геодезический метод	0.1	-
265	439203.69	2325716.41	Геодезический метод	0.1	-
266	439234.45	2325706.03	Геодезический метод	0.1	-
267	439247.76	2325703.84	Геодезический метод	0.1	-
268	439274.57	2325699.54	Геодезический метод	0.1	-
269	439292.69	2325699.88	Геодезический метод	0.1	-
245	439312.82	2325706.27	Геодезический метод	0.1	-
270	440080.27	2325119.50	Геодезический метод	0.1	-
271	440051.17	2325113.60	Геодезический метод	0.1	-
272	440053.54	2325108.20	Геодезический метод	0.1	-
273	440049.16	2325106.27	Геодезический метод	0.1	-
274	440029.26	2325107.80	Геодезический метод	0.1	-
275	440027.58	2325088.53	Геодезический метод	0.1	-

## 2. Сведения о характерных точках границ объекта

Обозначение характерных точек границ	Координаты, м		Метод определения координат характерной точки	Средняя квадратическая погрешность положения характерной точки (Mt), м	Описание обозначения точки на местности (при наличии)
	X	Y			
1	2	3	4	5	6
276	439889.95	2325102.65	Геодезический метод	0.1	-
277	439888.05	2325144.39	Геодезический метод	0.1	-
278	439857.72	2325142.45	Геодезический метод	0.1	-
279	439857.81	2325143.49	Геодезический метод	0.1	-
280	439805.18	2325139.09	Геодезический метод	0.1	-
281	439804.69	2325139.06	Геодезический метод	0.1	-
282	439784.12	2325125.85	Геодезический метод	0.1	-
283	439722.25	2325118.41	Геодезический метод	0.1	-
284	439673.08	2325116.29	Геодезический метод	0.1	-
285	439602.35	2325125.36	Геодезический метод	0.1	-
286	439599.40	2325091.50	Геодезический метод	0.1	-
287	439593.23	2325020.60	Геодезический метод	0.1	-
288	439633.61	2325016.46	Геодезический метод	0.1	-
289	439639.63	2325017.02	Геодезический метод	0.1	-
290	439677.53	2325020.55	Геодезический метод	0.1	-
291	439760.20	2325023.30	Геодезический метод	0.1	-
292	439945.33	2325025.61	Геодезический метод	0.1	-
293	439954.48	2325028.12	Геодезический метод	0.1	-
294	439978.65	2325023.86	Геодезический метод	0.1	-
295	440021.62	2325020.15	Геодезический метод	0.1	-
296	440017.96	2324978.18	Геодезический метод	0.1	-
297	440060.33	2324969.93	Геодезический метод	0.1	-
298	440060.62	2324969.88	Геодезический метод	0.1	-
299	440070.21	2324968.01	Геодезический метод	0.1	-
300	440117.98	2324958.71	Геодезический метод	0.1	-
301	440124.63	2324956.13	Геодезический метод	0.1	-

2. Сведения о характерных точках границ объекта					
Обозначение характерных точек границ	Координаты, м		Метод определения координат характерной точки	Средняя квадратическая погрешность положения характерной точки (Mt), м	Описание обозначения точки на местности (при наличии)
	X	Y			
1	2	3	4	5	6
302	440149.09	2325025.02	Геодезический метод	0.1	-
303	440166.76	2325074.80	Геодезический метод	0.1	-
304	440178.57	2325114.71	Геодезический метод	0.1	-
305	440180.23	2325114.68	Геодезический метод	0.1	-
306	440179.10	2325116.29	Геодезический метод	0.1	-
307	440178.09	2325117.72	Геодезический метод	0.1	-
308	440170.92	2325117.85	Геодезический метод	0.1	-
309	440157.48	2325118.10	Геодезический метод	0.1	-
270	440080.27	2325119.50	Геодезический метод	0.1	-
310	440155.90	2324761.49	Геодезический метод	0.1	-
311	440151.82	2324752.78	Геодезический метод	0.1	-
312	440151.96	2324737.32	Геодезический метод	0.1	-
313	440152.03	2324728.92	Геодезический метод	0.1	-
314	440152.08	2324724.90	Геодезический метод	0.1	-
315	440152.08	2324724.34	Геодезический метод	0.1	-
316	440163.27	2324712.20	Геодезический метод	0.1	-
317	440239.36	2324700.21	Геодезический метод	0.1	-
318	440254.55	2324697.81	Геодезический метод	0.1	-
319	440294.88	2324696.49	Геодезический метод	0.1	-
320	440313.02	2324701.01	Геодезический метод	0.1	-
321	440319.67	2324708.68	Геодезический метод	0.1	-
322	440322.15	2324722.01	Геодезический метод	0.1	-
323	440325.04	2324737.49	Геодезический метод	0.1	-
324	440332.71	2324740.17	Геодезический метод	0.1	-
325	440339.13	2324736.53	Геодезический метод	0.1	-
326	440340.95	2324726.99	Геодезический метод	0.1	-

## 2. Сведения о характерных точках границ объекта

Обозначение характерных точек границ	Координаты, м		Метод определения координат характерной точки	Средняя квадратическая погрешность положения характерной точки (Mt), м	Описание обозначения точки на местности (при наличии)
	X	Y			
1	2	3	4	5	6
327	440342.95	2324719.47	Геодезический метод	0.1	-
328	440351.64	2324708.73	Геодезический метод	0.1	-
329	440370.66	2324696.71	Геодезический метод	0.1	-
330	440416.37	2324667.81	Геодезический метод	0.1	-
331	440429.04	2324677.34	Геодезический метод	0.1	-
332	440436.08	2324686.55	Геодезический метод	0.1	-
333	440438.74	2324690.04	Геодезический метод	0.1	-
334	440441.20	2324693.25	Геодезический метод	0.1	-
335	440446.44	2324711.04	Геодезический метод	0.1	-
336	440446.43	2324716.12	Геодезический метод	0.1	-
337	440446.36	2324731.16	Геодезический метод	0.1	-
338	440437.32	2324758.00	Геодезический метод	0.1	-
339	440427.95	2324762.61	Геодезический метод	0.1	-
340	440414.83	2324769.08	Геодезический метод	0.1	-
341	440377.36	2324779.52	Геодезический метод	0.1	-
342	440341.95	2324781.58	Геодезический метод	0.1	-
343	440288.14	2324784.70	Геодезический метод	0.1	-
344	440163.28	2324766.50	Геодезический метод	0.1	-
310	440155.90	2324761.49	Геодезический метод	0.1	-
345	438298.60	2326977.52	Геодезический метод	0.1	-
346	438297.12	2326973.89	Геодезический метод	0.1	-
347	438839.06	2326557.28	Геодезический метод	0.1	-
348	439178.94	2326352.75	Геодезический метод	0.1	-
349	439191.92	2326344.94	Геодезический метод	0.1	-
350	439287.43	2326210.06	Геодезический метод	0.1	-
351	439303.60	2326187.22	Геодезический метод	0.1	-



2. Сведения о характерных точках границ объекта					
Обозначение характерных точек границ	Координаты, м		Метод определения координат характерной точки	Средняя квадратическая погрешность положения характерной точки (Mt), м	Описание обозначения точки на местности (при наличии)
	X	Y			
1	2	3	4	5	6
352	439332.56	2326219.62	Геодезический метод	0.1	-
353	439348.43	2326237.37	Геодезический метод	0.1	-
354	439362.67	2326253.30	Геодезический метод	0.1	-
355	439372.21	2326263.97	Геодезический метод	0.1	-
356	439439.63	2326339.39	Геодезический метод	0.1	-
357	439623.02	2326462.49	Геодезический метод	0.1	-
358	439822.35	2326514.84	Геодезический метод	0.1	-
359	439790.14	2326637.10	Геодезический метод	0.1	-
360	439541.19	2327582.13	Геодезический метод	0.1	-
361	439429.27	2327522.85	Геодезический метод	0.1	-
362	439214.24	2327488.57	Геодезический метод	0.1	-
363	439205.55	2327487.19	Геодезический метод	0.1	-
364	439197.80	2327485.95	Геодезический метод	0.1	-
365	439103.87	2327470.98	Геодезический метод	0.1	-
366	439018.72	2327424.36	Геодезический метод	0.1	-
367	438919.28	2327375.88	Геодезический метод	0.1	-
368	438454.98	2327361.33	Геодезический метод	0.1	-
369	438300.32	2326981.75	Геодезический метод	0.1	-
345	438298.60	2326977.52	Геодезический метод	0.1	-
370	437538.89	2327509.22	Геодезический метод	0.1	-
371	437412.11	2327436.57	Геодезический метод	0.1	-
372	437449.14	2327090.30	Геодезический метод	0.1	-
373	437466.08	2326931.82	Геодезический метод	0.1	-
374	437558.04	2326934.22	Геодезический метод	0.1	-
375	437719.87	2326902.65	Геодезический метод	0.1	-
376	437755.57	2326909.07	Геодезический метод	0.1	-

## 2. Сведения о характерных точках границ объекта

Обозначение характерных точек границ	Координаты, м		Метод определения координат характерной точки	Средняя квадратическая погрешность положения характерной точки (Mt), м	Описание обозначения точки на местности (при наличии)
	X	Y			
1	2	3	4	5	6
377	437875.03	2326978.07	Геодезический метод	0.1	-
378	437930.39	2326979.82	Геодезический метод	0.1	-
379	438038.60	2326983.23	Геодезический метод	0.1	-
380	438111.23	2326974.95	Геодезический метод	0.1	-
381	438135.82	2327018.86	Геодезический метод	0.1	-
382	438134.14	2327036.43	Геодезический метод	0.1	-
383	438115.76	2327228.67	Геодезический метод	0.1	-
384	438063.93	2327385.65	Геодезический метод	0.1	-
385	438009.92	2327480.89	Геодезический метод	0.1	-
386	437996.92	2327570.95	Геодезический метод	0.1	-
387	437823.93	2327549.50	Геодезический метод	0.1	-
388	437652.10	2327528.19	Геодезический метод	0.1	-
389	437568.31	2327557.74	Геодезический метод	0.1	-
370	437538.89	2327509.22	Геодезический метод	0.1	-

## 3. Сведения о характерных точках части (частей) границы объекта

Обозначение характерных точек части границы	Координаты, м		Метод определения координат характерной точки	Средняя квадратическая погрешность положения характерной точки (Mt), м	Описание обозначения точки на местности (при наличии)
	X	Y			
1	2	3	4	5	6
-	-	-	-	-	-

### Раздел 3

#### Сведения о местоположении измененных (уточненных) границ объекта

1. Система координат -

2. Сведения о характерных точках границ объекта

Обозначение характерных точек границ	Существующие координаты, м		Измененные (уточненные) координаты, м		Метод определения координат характерной точки	Средняя квадратическая погрешность положения характерной точки (Mt), м	Описание обозначения точки на местности (при наличии)
	X	Y	X	Y			
1	2	3	4	5	6	7	8
-	-	-	-	-	-	-	

3. Сведения о характерных точках части (частей) границы объекта

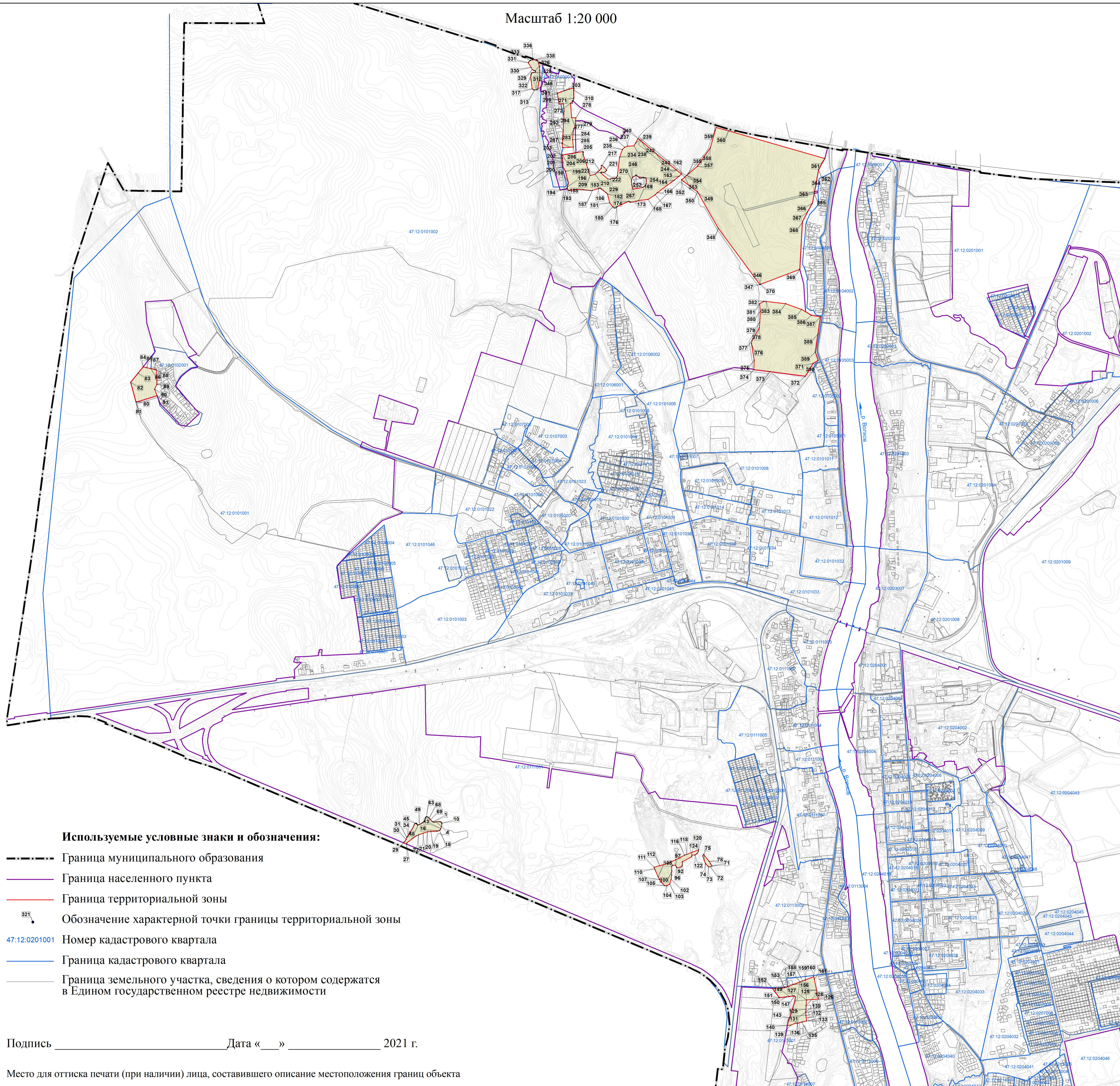
Обозначение характерных точек части границы	Существующие координаты, м		Измененные (уточненные) координаты, м		Метод определения координат характерной точки	Средняя квадратическая погрешность положения характерной точки (Mt), м	Описание обозначения точки на местности (при наличии)
	X	Y	X	Y			
1	2	3	4	5	6	7	8
-	-	-	-	-	-	-	










# Раздел 4

## План границ объекта

Масштаб 1:20 000



### Используемые условные знаки и обозначения:

-  Граница муниципального образования
-  Граница населенного пункта
-  Граница территориальной зоны
-  Обозначение характерной точки границы территориальной зоны
-  47:12:0201001 Номер кадастрового квартала
-  Граница кадастрового квартала
-  Граница земельного участка, сведения о котором содержатся в Едином государственном реестре недвижимости

Подпись \_\_\_\_\_ Дата «    »    2021 г.

Место для оттиска печати (при наличии) лица, составившего описание местоположения границ объекта



**Текстовое описание местоположения границ  
населенных пунктов, территориальных зон**

Прохождение границы		Описание прохождения границы
от точки	до точки	
1	2	3
1	2	-
2	3	-
3	4	-
4	5	-
5	6	-
6	7	-
7	8	-
8	9	-
9	10	-
10	11	-
11	12	-
12	13	-
13	14	-
14	15	-
15	16	-
16	17	-
17	18	-
18	19	-
19	20	-
20	21	-
21	22	-
22	23	-
23	24	-
24	25	-
25	26	-
26	27	-
27	28	-
28	29	-
29	30	-
30	31	-
31	32	-
32	33	-
33	34	-
34	35	-
35	36	-
36	37	-

**Текстовое описание местоположения границ  
населенных пунктов, территориальных зон**

Прохождение границы		Описание прохождения границы
от точки	до точки	
1	2	3
37	38	-
38	39	-
39	40	-
40	41	-
41	42	-
42	43	-
43	44	-
44	45	-
45	46	-
46	47	-
47	48	-
48	49	-
49	50	-
50	51	-
51	52	-
52	53	-
53	54	-
54	55	-
55	56	-
56	57	-
57	58	-
58	59	-
59	60	-
60	61	-
61	62	-
62	63	-
63	64	-
64	65	-
65	66	-
66	67	-
67	68	-
68	69	-
69	70	-
70	1	-
71	72	-
72	73	-

**Текстовое описание местоположения границ  
населенных пунктов, территориальных зон**

Прохождение границы		Описание прохождения границы
от точки	до точки	
1	2	3
73	74	-
74	75	-
75	76	-
76	77	-
77	78	-
78	79	-
79	71	-
80	81	-
81	82	-
82	83	-
83	84	-
84	85	-
85	86	-
86	87	-
87	88	-
88	89	-
89	90	-
90	91	-
91	80	-
92	93	-
93	94	-
94	95	-
95	96	-
96	97	-
97	98	-
98	99	-
99	100	-
100	101	-
101	102	-
102	103	-
103	104	-
104	105	-
105	106	-
106	107	-
107	108	-
108	109	-

**Текстовое описание местоположения границ  
населенных пунктов, территориальных зон**

Прохождение границы		Описание прохождения границы
от точки	до точки	
1	2	3
109	110	-
110	111	-
111	112	-
112	113	-
113	114	-
114	115	-
115	116	-
116	117	-
117	118	-
118	119	-
119	120	-
120	121	-
121	122	-
122	123	-
123	124	-
124	92	-
125	126	-
126	127	-
127	128	-
128	129	-
129	130	-
130	131	-
131	132	-
132	133	-
133	134	-
134	135	-
135	136	-
136	137	-
137	138	-
138	139	-
139	140	-
140	141	-
141	142	-
142	143	-
143	144	-
144	145	-



**Текстовое описание местоположения границ  
населенных пунктов, территориальных зон**

Прохождение границы		Описание прохождения границы
от точки	до точки	
1	2	3
145	146	-
146	147	-
147	148	-
148	149	-
149	150	-
150	151	-
151	152	-
152	153	-
153	154	-
154	155	-
155	156	-
156	157	-
157	158	-
158	159	-
159	160	-
160	161	-
161	125	-
162	163	-
163	164	-
164	165	-
165	166	-
166	167	-
167	168	-
168	169	-
169	170	-
170	171	-
171	172	-
172	173	-
173	174	-
174	175	-
175	176	-
176	177	-
177	178	-
178	179	-
179	180	-
180	181	-

**Текстовое описание местоположения границ  
населенных пунктов, территориальных зон**

Прохождение границы		Описание прохождения границы
от точки	до точки	
1	2	3
181	182	-
182	183	-
183	184	-
184	185	-
185	186	-
186	187	-
187	188	-
188	189	-
189	190	-
190	191	-
191	192	-
192	193	-
193	194	-
194	195	-
195	196	-
196	197	-
197	198	-
198	199	-
199	200	-
200	201	-
201	202	-
202	203	-
203	204	-
204	205	-
205	206	-
206	207	-
207	208	-
208	209	-
209	210	-
210	211	-
211	212	-
212	213	-
213	214	-
214	215	-
215	216	-
216	217	-

**Текстовое описание местоположения границ  
населенных пунктов, территориальных зон**

Прохождение границы		Описание прохождения границы
от точки	до точки	
1	2	3
217	218	-
218	219	-
219	220	-
220	221	-
221	222	-
222	223	-
223	224	-
224	225	-
225	226	-
226	227	-
227	228	-
228	229	-
229	230	-
230	231	-
231	232	-
232	233	-
233	234	-
234	235	-
235	236	-
236	237	-
237	238	-
238	239	-
239	240	-
240	241	-
241	242	-
242	243	-
243	244	-
244	162	-
245	246	-
246	247	-
247	248	-
248	249	-
249	250	-
250	251	-
251	252	-
252	253	-

**Текстовое описание местоположения границ  
населенных пунктов, территориальных зон**

Прохождение границы		Описание прохождения границы
от точки	до точки	
1	2	3
253	254	-
254	255	-
255	256	-
256	257	-
257	258	-
258	259	-
259	260	-
260	261	-
261	262	-
262	263	-
263	264	-
264	265	-
265	266	-
266	267	-
267	268	-
268	269	-
269	245	-
270	271	-
271	272	-
272	273	-
273	274	-
274	275	-
275	276	-
276	277	-
277	278	-
278	279	-
279	280	-
280	281	-
281	282	-
282	283	-
283	284	-
284	285	-
285	286	-
286	287	-
287	288	-
288	289	-

**Текстовое описание местоположения границ  
населенных пунктов, территориальных зон**

Прохождение границы		Описание прохождения границы
от точки	до точки	
1	2	3
289	290	-
290	291	-
291	292	-
292	293	-
293	294	-
294	295	-
295	296	-
296	297	-
297	298	-
298	299	-
299	300	-
300	301	-
301	302	-
302	303	-
303	304	-
304	305	-
305	306	-
306	307	-
307	308	-
308	309	-
309	270	-
310	311	-
311	312	-
312	313	-
313	314	-
314	315	-
315	316	-
316	317	-
317	318	-
318	319	-
319	320	-
320	321	-
321	322	-
322	323	-
323	324	-
324	325	-

**Текстовое описание местоположения границ  
населенных пунктов, территориальных зон**

Прохождение границы		Описание прохождения границы
от точки	до точки	
1	2	3
325	326	-
326	327	-
327	328	-
328	329	-
329	330	-
330	331	-
331	332	-
332	333	-
333	334	-
334	335	-
335	336	-
336	337	-
337	338	-
338	339	-
339	340	-
340	341	-
341	342	-
342	343	-
343	344	-
344	310	-
345	346	-
346	347	-
347	348	-
348	349	-
349	350	-
350	351	-
351	352	-
352	353	-
353	354	-
354	355	-
355	356	-
356	357	-
357	358	-
358	359	-
359	360	-
360	361	-

**Текстовое описание местоположения границ  
населенных пунктов, территориальных зон**

Прохождение границы		Описание прохождения границы
от точки	до точки	
1	2	3
361	362	-
362	363	-
363	364	-
364	365	-
365	366	-
366	367	-
367	368	-
368	369	-
369	345	-
370	371	-
371	372	-
372	373	-
373	374	-
374	375	-
375	376	-
376	377	-
377	378	-
378	379	-
379	380	-
380	381	-
381	382	-
382	383	-
383	384	-
384	385	-
385	386	-
386	387	-
387	388	-
388	389	-
389	370	-

## ОПИСАНИЕ МЕСТОПОЛОЖЕНИЯ ГРАНИЦ

### Т.1 – Зона транспортной инфраструктуры муниципального образования город Волхов Волховского муниципального района Ленинградской области

(наименование объекта, местоположение границ которого описано (далее - объект))

#### Раздел 1

#### Сведения об объекте

№ п/п	Характеристики объекта	Описание характеристик
1	2	3
1.	Местоположение объекта	187400, Ленинградская область, район Волховский, город Волхов
2.	Площадь объекта +/- величина погрешности определения площади (Р +/- Дельта Р)	565,77 га +/- 8 га
3.	Иные характеристики объекта	Производственная зона, зона инженерной и транспортной инфраструктур



## Раздел 2

### Сведения о местоположении границ объекта

1. Система координат -

2. Сведения о характерных точках границ объекта

Обозначение характерных точек границ	Координаты, м		Метод определения координат характерной точки	Средняя квадратическая погрешность положения характерной точки (Mt), м	Описание обозначения точки на местности (при наличии)
	X	Y			
1	2	3	4	5	6
-	-	-	-	-	-

3. Сведения о характерных точках части (частей) границы объекта

Обозначение характерных точек части границы	Координаты, м		Метод определения координат характерной точки	Средняя квадратическая погрешность положения характерной точки (Mt), м	Описание обозначения точки на местности (при наличии)
	X	Y			
1	2	3	4	5	6
-	-	-	-	-	-

### Раздел 3

#### Сведения о местоположении измененных (уточненных) границ объекта

1. Система координат МСК 47 зона 2

2. Сведения о характерных точках границ объекта

Обозначение характерных точек границ	Существующие координаты, м		Измененные (уточненные) координаты, м		Метод определения координат характерной точки	Средняя квадратическая погрешность положения характерной точки (Mt), м	Описание обозначения точки на местности (при наличии)
	X	Y	X	Y			
1	2	3	4	5	6	7	8
1	434396.51	2325593.77	435479.50	2328746.35	Геодезический метод	0.1	-
2	434393.84	2325615.69	435381.90	2328699.49	Геодезический метод	0.1	-
3	434416.46	2325691.91	435382.46	2328698.33	Геодезический метод	0.1	-
4	434403.42	2325838.62	435406.34	2328648.59	Геодезический метод	0.1	-
5	434398.26	2325838.13	435413.93	2328632.79	Геодезический метод	0.1	-
6	434397.43	2325844.98	435432.93	2328641.93	Геодезический метод	0.1	-
7	434402.79	2325845.55	435459.71	2328654.80	Геодезический метод	0.1	-
8	434400.64	2325869.89	435462.95	2328656.36	Геодезический метод	0.1	-
9	434342.39	2325874.15	435484.10	2328666.10	Геодезический метод	0.1	-
10	434230.79	2325884.99	435502.51	2328672.87	Геодезический метод	0.1	-
11	434255.60	2325606.03	435523.25	2328678.59	Геодезический метод	0.1	-
n12	-	-	435529.73	2328679.74	Геодезический метод	0.1	-
n13	-	-	435533.87	2328680.48	Геодезический метод	0.1	-
n14	-	-	435528.11	2328692.48	Геодезический метод	0.1	-
n15	-	-	435497.99	2328755.22	Геодезический метод	0.1	-
1	434396.51	2325593.77	435479.50	2328746.35	Геодезический метод	0.1	-
16	433974.80	2320138.46	435191.02	2328640.80	Геодезический метод	0.1	-
17	434054.70	2320637.09	435169.62	2328630.52	Геодезический метод	0.1	-
18	434162.72	2321293.67	435187.95	2328565.15	Геодезический метод	0.1	-
19	434230.75	2321708.36	435194.16	2328542.99	Геодезический метод	0.1	-
20	434336.69	2322332.88	435198.02	2328529.23	Геодезический метод	0.1	-
21	434353.15	2322332.47	435212.61	2328536.11	Геодезический метод	0.1	-

## 2. Сведения о характерных точках границ объекта

Обозначение характерных точек границ	Существующие координаты, м		Измененные (уточненные) координаты, м		Метод определения координат характерной точки	Средняя квадратическая погрешность положения характерной точки (Мт), м	Описание обозначения точки на местности (при наличии)
	X	Y	X	Y			
1	2	3	4	5	6	7	8
22	434377.54	2322499.37	435262.58	2328560.09	Геодезический метод	0.1	-
23	434360.93	2322502.73	435255.28	2328576.06	Геодезический метод	0.1	-
24	434363.29	2322513.90	435219.47	2328654.47	Геодезический метод	0.1	-
25	434379.27	2322511.17	435195.71	2328643.06	Геодезический метод	0.1	-
26	434385.64	2322554.77	-	-	Геодезический метод	0.1	-
27	434386.18	2322558.51	-	-	Геодезический метод	0.1	-
28	434410.19	2322722.83	-	-	Геодезический метод	0.1	-
29	434447.96	2322985.77	-	-	Геодезический метод	0.1	-
30	434435.84	2322988.11	-	-	Геодезический метод	0.1	-
31	434509.83	2323450.04	-	-	Геодезический метод	0.1	-
32	434540.51	2323592.53	-	-	Геодезический метод	0.1	-
33	434541.59	2323597.54	-	-	Геодезический метод	0.1	-
34	434547.97	2323627.18	-	-	Геодезический метод	0.1	-
35	434564.72	2323678.28	-	-	Геодезический метод	0.1	-
36	434562.88	2323678.64	-	-	Геодезический метод	0.1	-
37	434559.06	2323679.40	-	-	Геодезический метод	0.1	-
38	434556.48	2323679.92	-	-	Геодезический метод	0.1	-
39	434746.21	2324327.17	-	-	Геодезический метод	0.1	-
40	434758.14	2324398.59	-	-	Геодезический метод	0.1	-
41	434781.82	2324480.36	-	-	Геодезический метод	0.1	-
42	434787.48	2324478.67	-	-	Геодезический метод	0.1	-
43	434792.09	2324496.21	-	-	Геодезический метод	0.1	-
44	434786.39	2324497.83	-	-	Геодезический метод	0.1	-
45	434802.03	2324545.68	-	-	Геодезический метод	0.1	-
46	434815.93	2324560.95	-	-	Геодезический метод	0.1	-
47	434838.61	2324641.21	-	-	Геодезический метод	0.1	-

## 2. Сведения о характерных точках границ объекта

Обозначение характерных точек границ	Существующие координаты, м		Измененные (уточненные) координаты, м		Метод определения координат характерной точки	Средняя квадратическая погрешность положения характерной точки (Мт), м	Описание обозначения точки на местности (при наличии)
	X	Y	X	Y			
1	2	3	4	5	6	7	8
48	434867.14	2324636.13	-	-	Геодезический метод	0.1	-
49	434882.45	2324631.11	-	-	Геодезический метод	0.1	-
50	434885.88	2324629.81	-	-	Геодезический метод	0.1	-
51	434894.18	2324625.50	-	-	Геодезический метод	0.1	-
52	434928.52	2324592.26	-	-	Геодезический метод	0.1	-
53	434986.25	2324576.76	-	-	Геодезический метод	0.1	-
54	434997.91	2324616.10	-	-	Геодезический метод	0.1	-
55	435011.66	2324611.69	-	-	Геодезический метод	0.1	-
56	435014.39	2324615.69	-	-	Геодезический метод	0.1	-
57	435182.80	2325028.56	-	-	Геодезический метод	0.1	-
58	435227.59	2325130.14	-	-	Геодезический метод	0.1	-
59	435226.75	2325134.94	-	-	Геодезический метод	0.1	-
60	435224.57	2325139.88	-	-	Геодезический метод	0.1	-
61	435219.44	2325188.05	-	-	Геодезический метод	0.1	-
62	435254.69	2325204.25	-	-	Геодезический метод	0.1	-
63	435253.88	2325208.56	-	-	Геодезический метод	0.1	-
64	435176.65	2325191.15	-	-	Геодезический метод	0.1	-
65	435121.97	2325178.84	-	-	Геодезический метод	0.1	-
66	435114.19	2325177.25	-	-	Геодезический метод	0.1	-
67	435091.06	2325172.51	-	-	Геодезический метод	0.1	-
68	435017.78	2325137.52	-	-	Геодезический метод	0.1	-
69	434979.86	2325100.16	-	-	Геодезический метод	0.1	-
70	435030.19	2325250.21	-	-	Геодезический метод	0.1	-
71	435049.90	2325283.65	-	-	Геодезический метод	0.1	-
72	435064.84	2325278.06	-	-	Геодезический метод	0.1	-
73	435075.72	2325276.35	□	-	Геодезический метод	0.1	-

## 2. Сведения о характерных точках границ объекта

Обозначение характерных точек границ	Существующие координаты, м		Измененные (уточненные) координаты, м		Метод определения координат характерной точки	Средняя квадратическая погрешность положения характерной точки (Мт), м	Описание обозначения точки на местности (при наличии)
	X	Y	X	Y			
1	2	3	4	5	6	7	8
74	435116.47	2325393.03	-	-	Геодезический метод	0.1	-
75	435119.34	2325402.40	-	-	Геодезический метод	0.1	-
76	435128.36	2325431.01	-	-	Геодезический метод	0.1	-
77	435137.59	2325427.26	-	-	Геодезический метод	0.1	-
78	435153.44	2325461.43	-	-	Геодезический метод	0.1	-
79	435161.72	2325459.40	-	-	Геодезический метод	0.1	-
80	435191.19	2325563.87	-	-	Геодезический метод	0.1	-
81	435141.62	2325577.41	-	-	Геодезический метод	0.1	-
82	435181.69	2325714.60	-	-	Геодезический метод	0.1	-
83	435165.94	2325719.29	-	-	Геодезический метод	0.1	-
84	435174.96	2325748.21	-	-	Геодезический метод	0.1	-
85	435176.49	2325756.03	-	-	Геодезический метод	0.1	-
86	435202.49	2325750.31	-	-	Геодезический метод	0.1	-
87	435208.50	2325774.55	-	-	Геодезический метод	0.1	-
88	435218.62	2325817.01	-	-	Геодезический метод	0.1	-
89	435219.42	2325820.39	-	-	Геодезический метод	0.1	-
90	435221.08	2325827.35	-	-	Геодезический метод	0.1	-
91	435216.05	2325828.03	-	-	Геодезический метод	0.1	-
92	435212.74	2325830.53	-	-	Геодезический метод	0.1	-
93	435208.48	2325841.88	-	-	Геодезический метод	0.1	-
94	435230.10	2325916.15	-	-	Геодезический метод	0.1	-
95	435265.06	2325906.63	-	-	Геодезический метод	0.1	-
96	435280.66	2325902.03	-	-	Геодезический метод	0.1	-
97	435337.35	2325884.50	-	-	Геодезический метод	0.1	-
98	435347.39	2325882.76	-	-	Геодезический метод	0.1	-
99	435355.28	2325911.17	-	-	Геодезический метод	0.1	-

## 2. Сведения о характерных точках границ объекта

Обозначение характерных точек границ	Существующие координаты, м		Измененные (уточненные) координаты, м		Метод определения координат характерной точки	Средняя квадратическая погрешность положения характерной точки (Мт), м	Описание обозначения точки на местности (при наличии)
	X	Y	X	Y			
1	2	3	4	5	6	7	8
100	435350.62	2325914.24	-	-	Геодезический метод	0.1	-
101	435327.21	2325929.71	-	-	Геодезический метод	0.1	-
102	435294.72	2325957.14	-	-	Геодезический метод	0.1	-
103	435255.58	2325997.53	-	-	Геодезический метод	0.1	-
104	435266.71	2326038.03	-	-	Геодезический метод	0.1	-
105	435290.07	2326031.86	-	-	Геодезический метод	0.1	-
106	435303.36	2326082.16	-	-	Геодезический метод	0.1	-
107	435333.67	2326073.65	-	-	Геодезический метод	0.1	-
108	435393.23	2326059.44	-	-	Геодезический метод	0.1	-
109	435420.34	2326154.74	-	-	Геодезический метод	0.1	-
110	435360.96	2326171.71	-	-	Геодезический метод	0.1	-
111	435367.80	2326194.33	-	-	Геодезический метод	0.1	-
112	435354.21	2326198.81	-	-	Геодезический метод	0.1	-
113	435333.02	2326232.66	-	-	Геодезический метод	0.1	-
114	435335.34	2326296.96	-	-	Геодезический метод	0.1	-
115	435342.97	2326346.10	-	-	Геодезический метод	0.1	-
116	435349.14	2326358.78	-	-	Геодезический метод	0.1	-
117	435358.07	2326390.86	-	-	Геодезический метод	0.1	-
118	435377.76	2326550.66	-	-	Геодезический метод	0.1	-
119	435372.84	2326723.57	-	-	Геодезический метод	0.1	-
120	435353.93	2326818.14	-	-	Геодезический метод	0.1	-
121	435339.47	2326888.59	-	-	Геодезический метод	0.1	-
122	435331.36	2326925.58	-	-	Геодезический метод	0.1	-
123	435295.05	2327035.82	-	-	Геодезический метод	0.1	-
124	435303.04	2327038.60	-	-	Геодезический метод	0.1	-
125	435259.05	2327173.20	-	-	Геодезический метод	0.1	-

## 2. Сведения о характерных точках границ объекта

Обозначение характерных точек границ	Существующие координаты, м		Измененные (уточненные) координаты, м		Метод определения координат характерной точки	Средняя квадратическая погрешность положения характерной точки (Мт), м	Описание обозначения точки на местности (при наличии)
	X	Y	X	Y			
1	2	3	4	5	6	7	8
126	435255.42	2327184.30	-	-	Геодезический метод	0.1	-
127	435236.50	2327242.21	-	-	Геодезический метод	0.1	-
128	435245.00	2327244.55	-	-	Геодезический метод	0.1	-
129	435219.91	2327315.34	-	-	Геодезический метод	0.1	-
130	435217.63	2327321.75	-	-	Геодезический метод	0.1	-
131	435216.28	2327325.57	-	-	Геодезический метод	0.1	-
132	435214.70	2327330.00	-	-	Геодезический метод	0.1	-
133	435193.65	2327389.11	-	-	Геодезический метод	0.1	-
134	435202.97	2327393.01	-	-	Геодезический метод	0.1	-
135	435183.42	2327453.10	-	-	Геодезический метод	0.1	-
136	435181.22	2327459.86	-	-	Геодезический метод	0.1	-
137	435180.63	2327461.69	-	-	Геодезический метод	0.1	-
138	435180.54	2327461.96	-	-	Геодезический метод	0.1	-
139	435180.01	2327463.59	-	-	Геодезический метод	0.1	-
140	435177.45	2327471.44	-	-	Геодезический метод	0.1	-
141	435158.12	2327530.89	-	-	Геодезический метод	0.1	-
142	435120.05	2327652.61	-	-	Геодезический метод	0.1	-
143	435122.94	2327694.82	-	-	Геодезический метод	0.1	-
144	435124.60	2327719.23	-	-	Геодезический метод	0.1	-
145	435127.84	2327766.79	-	-	Геодезический метод	0.1	-
146	435166.75	2327776.34	-	-	Геодезический метод	0.1	-
147	435157.75	2327806.90	-	-	Геодезический метод	0.1	-
148	435156.26	2327811.95	-	-	Геодезический метод	0.1	-
149	435147.39	2327842.07	-	-	Геодезический метод	0.1	-
150	435122.03	2327833.26	-	-	Геодезический метод	0.1	-
151	435100.21	2327829.47	-	-	Геодезический метод	0.1	-

## 2. Сведения о характерных точках границ объекта

Обозначение характерных точек границ	Существующие координаты, м		Измененные (уточненные) координаты, м		Метод определения координат характерной точки	Средняя квадратическая погрешность положения характерной точки (Мт), м	Описание обозначения точки на местности (при наличии)
	X	Y	X	Y			
1	2	3	4	5	6	7	8
152	435083.50	2327825.10	-	-	Геодезический метод	0.1	-
153	435079.39	2327824.27	-	-	Геодезический метод	0.1	-
154	435074.90	2327819.51	-	-	Геодезический метод	0.1	-
155	435068.52	2327815.42	-	-	Геодезический метод	0.1	-
156	435060.46	2327810.26	-	-	Геодезический метод	0.1	-
157	435057.29	2327808.23	-	-	Геодезический метод	0.1	-
158	435051.97	2327803.98	-	-	Геодезический метод	0.1	-
159	435039.09	2327801.28	-	-	Геодезический метод	0.1	-
160	435034.30	2327802.04	-	-	Геодезический метод	0.1	-
161	435025.51	2327800.01	-	-	Геодезический метод	0.1	-
162	435012.83	2327796.09	-	-	Геодезический метод	0.1	-
163	435001.52	2327783.74	-	-	Геодезический метод	0.1	-
164	434997.22	2327782.51	-	-	Геодезический метод	0.1	-
165	434973.61	2327771.25	-	-	Геодезический метод	0.1	-
166	434960.88	2327768.38	-	-	Геодезический метод	0.1	-
167	434948.41	2327761.00	-	-	Геодезический метод	0.1	-
168	434929.13	2327753.78	-	-	Геодезический метод	0.1	-
169	434935.84	2327734.54	-	-	Геодезический метод	0.1	-
170	434939.46	2327724.20	-	-	Геодезический метод	0.1	-
171	434940.61	2327720.91	-	-	Геодезический метод	0.1	-
172	434895.46	2327702.26	-	-	Геодезический метод	0.1	-
173	434957.42	2327570.45	-	-	Геодезический метод	0.1	-
174	435032.44	2327586.73	-	-	Геодезический метод	0.1	-
175	435044.98	2327536.31	-	-	Геодезический метод	0.1	-
176	435034.48	2327533.33	-	-	Геодезический метод	0.1	-
177	435067.91	2327437.59	-	-	Геодезический метод	0.1	-



## 2. Сведения о характерных точках границ объекта

Обозначение характерных точек границ	Существующие координаты, м		Измененные (уточненные) координаты, м		Метод определения координат характерной точки	Средняя квадратическая погрешность положения характерной точки (Мт), м	Описание обозначения точки на местности (при наличии)
	X	Y	X	Y			
1	2	3	4	5	6	7	8
178	435070.80	2327429.29	-	-	Геодезический метод	0.1	-
179	435071.34	2327427.77	-	-	Геодезический метод	0.1	-
180	435071.49	2327427.33	-	-	Геодезический метод	0.1	-
181	435072.02	2327425.81	-	-	Геодезический метод	0.1	-
182	435074.76	2327417.95	-	-	Геодезический метод	0.1	-
183	435110.13	2327316.64	-	-	Геодезический метод	0.1	-
184	435110.38	2327315.93	-	-	Геодезический метод	0.1	-
185	435111.18	2327313.63	-	-	Геодезический метод	0.1	-
186	435110.86	2327312.74	-	-	Геодезический метод	0.1	-
187	435108.17	2327305.19	-	-	Геодезический метод	0.1	-
188	435107.76	2327304.06	-	-	Геодезический метод	0.1	-
189	435107.14	2327302.34	-	-	Геодезический метод	0.1	-
190	435106.09	2327299.39	-	-	Геодезический метод	0.1	-
191	435076.27	2327215.91	-	-	Геодезический метод	0.1	-
192	435019.69	2327145.82	-	-	Геодезический метод	0.1	-
193	434962.67	2327107.14	-	-	Геодезический метод	0.1	-
194	434945.77	2327095.67	-	-	Геодезический метод	0.1	-
195	434859.38	2327074.35	-	-	Геодезический метод	0.1	-
196	434776.62	2327079.14	-	-	Геодезический метод	0.1	-
197	434778.22	2327100.09	-	-	Геодезический метод	0.1	-
198	434754.34	2327104.31	-	-	Геодезический метод	0.1	-
199	434477.41	2327153.25	-	-	Геодезический метод	0.1	-
200	434382.72	2327169.99	-	-	Геодезический метод	0.1	-
201	434358.79	2327174.22	-	-	Геодезический метод	0.1	-
202	434351.94	2327175.43	-	-	Геодезический метод	0.1	-
203	434339.41	2327177.65	-	-	Геодезический метод	0.1	-

## 2. Сведения о характерных точках границ объекта

Обозначение характерных точек границ	Существующие координаты, м		Измененные (уточненные) координаты, м		Метод определения координат характерной точки	Средняя квадратическая погрешность положения характерной точки (Мт), м	Описание обозначения точки на местности (при наличии)
	X	Y	X	Y			
1	2	3	4	5	6	7	8
204	434335.84	2327178.28	-	-	Геодезический метод	0.1	-
205	434291.66	2327186.10	-	-	Геодезический метод	0.1	-
206	434285.58	2327187.17	-	-	Геодезический метод	0.1	-
207	434284.72	2327181.86	-	-	Геодезический метод	0.1	-
208	434257.80	2327185.11	-	-	Геодезический метод	0.1	-
209	434258.87	2327191.90	-	-	Геодезический метод	0.1	-
210	434159.53	2327209.43	-	-	Геодезический метод	0.1	-
211	433935.59	2327249.07	-	-	Геодезический метод	0.1	-
212	433925.75	2327250.81	-	-	Геодезический метод	0.1	-
213	433831.85	2327267.44	-	-	Геодезический метод	0.1	-
214	433830.80	2327260.37	-	-	Геодезический метод	0.1	-
215	433828.75	2327260.95	-	-	Геодезический метод	0.1	-
216	433826.72	2327250.39	-	-	Геодезический метод	0.1	-
217	433775.54	2327261.27	-	-	Геодезический метод	0.1	-
218	433769.95	2327262.46	-	-	Геодезический метод	0.1	-
219	433743.87	2327266.14	-	-	Геодезический метод	0.1	-
220	433743.97	2327268.44	-	-	Геодезический метод	0.1	-
221	433666.31	2327282.64	-	-	Геодезический метод	0.1	-
222	433665.43	2327278.84	-	-	Геодезический метод	0.1	-
223	433660.09	2327279.83	-	-	Геодезический метод	0.1	-
224	433613.49	2327288.55	-	-	Геодезический метод	0.1	-
225	433565.02	2327297.63	-	-	Геодезический метод	0.1	-
226	433555.34	2327299.44	-	-	Геодезический метод	0.1	-
227	433556.76	2327307.09	-	-	Геодезический метод	0.1	-
228	433566.54	2327393.01	-	-	Геодезический метод	0.1	-
229	433578.78	2327391.59	-	-	Геодезический метод	0.1	-

## 2. Сведения о характерных точках границ объекта

Обозначение характерных точек границ	Существующие координаты, м		Измененные (уточненные) координаты, м		Метод определения координат характерной точки	Средняя квадратическая погрешность положения характерной точки (Мт), м	Описание обозначения точки на местности (при наличии)
	X	Y	X	Y			
1	2	3	4	5	6	7	8
230	433582.69	2327422.75	-	-	Геодезический метод	0.1	-
231	433583.62	2327432.73	-	-	Геодезический метод	0.1	-
232	433368.42	2327461.00	-	-	Геодезический метод	0.1	-
233	433365.22	2327461.30	-	-	Геодезический метод	0.1	-
234	433330.38	2327463.60	-	-	Геодезический метод	0.1	-
235	433249.12	2327413.09	-	-	Геодезический метод	0.1	-
236	433255.00	2327354.50	-	-	Геодезический метод	0.1	-
237	433243.03	2327351.40	-	-	Геодезический метод	0.1	-
238	433030.35	2327281.57	-	-	Геодезический метод	0.1	-
239	433024.72	2327299.90	-	-	Геодезический метод	0.1	-
240	432472.31	2327145.46	-	-	Геодезический метод	0.1	-
241	432035.89	2327024.53	-	-	Геодезический метод	0.1	-
242	431858.81	2326975.19	-	-	Геодезический метод	0.1	-
243	431581.14	2326948.15	-	-	Геодезический метод	0.1	-
244	431447.60	2326934.75	-	-	Геодезический метод	0.1	-
245	431448.64	2326889.85	-	-	Геодезический метод	0.1	-
246	431799.40	2326922.89	-	-	Геодезический метод	0.1	-
247	431866.09	2326932.68	-	-	Геодезический метод	0.1	-
248	431957.89	2326954.73	-	-	Геодезический метод	0.1	-
249	432363.05	2327067.98	-	-	Геодезический метод	0.1	-
250	433051.04	2327257.81	-	-	Геодезический метод	0.1	-
251	433063.88	2327237.36	-	-	Геодезический метод	0.1	-
252	433095.98	2327244.00	-	-	Геодезический метод	0.1	-
253	433204.95	2327249.26	-	-	Геодезический метод	0.1	-
254	433225.62	2327252.58	-	-	Геодезический метод	0.1	-
255	433381.44	2327256.37	-	-	Геодезический метод	0.1	-

## 2. Сведения о характерных точках границ объекта

Обозначение характерных точек границ	Существующие координаты, м		Измененные (уточненные) координаты, м		Метод определения координат характерной точки	Средняя квадратическая погрешность положения характерной точки (Мт), м	Описание обозначения точки на местности (при наличии)
	X	Y	X	Y			
1	2	3	4	5	6	7	8
256	433439.28	2327246.21	-	-	Геодезический метод	0.1	-
257	433516.16	2327227.66	-	-	Геодезический метод	0.1	-
258	433531.39	2327230.41	-	-	Геодезический метод	0.1	-
259	433540.90	2327229.28	-	-	Геодезический метод	0.1	-
260	433741.03	2327205.44	-	-	Геодезический метод	0.1	-
261	433783.53	2327198.45	-	-	Геодезический метод	0.1	-
262	433888.52	2327167.08	-	-	Геодезический метод	0.1	-
263	433959.76	2327156.17	-	-	Геодезический метод	0.1	-
264	433984.28	2327155.78	-	-	Геодезический метод	0.1	-
265	433997.40	2327155.57	-	-	Геодезический метод	0.1	-
266	434150.36	2327122.82	-	-	Геодезический метод	0.1	-
267	434151.08	2327128.71	-	-	Геодезический метод	0.1	-
268	434184.62	2327124.41	-	-	Геодезический метод	0.1	-
269	434186.24	2327134.97	-	-	Геодезический метод	0.1	-
270	434243.98	2327104.64	-	-	Геодезический метод	0.1	-
271	434275.81	2327079.56	-	-	Геодезический метод	0.1	-
272	434307.73	2327045.43	-	-	Геодезический метод	0.1	-
273	434326.84	2327018.54	-	-	Геодезический метод	0.1	-
274	434345.21	2326983.83	-	-	Геодезический метод	0.1	-
275	434360.21	2326942.06	-	-	Геодезический метод	0.1	-
276	434362.01	2326933.74	-	-	Геодезический метод	0.1	-
277	434369.24	2326934.31	-	-	Геодезический метод	0.1	-
278	434367.63	2326941.18	-	-	Геодезический метод	0.1	-
279	434361.80	2326961.78	-	-	Геодезический метод	0.1	-
280	434345.91	2326997.69	-	-	Геодезический метод	0.1	-
281	434324.31	2327035.42	-	-	Геодезический метод	0.1	-

## 2. Сведения о характерных точках границ объекта

Обозначение характерных точек границ	Существующие координаты, м		Измененные (уточненные) координаты, м		Метод определения координат характерной точки	Средняя квадратическая погрешность положения характерной точки (Мт), м	Описание обозначения точки на местности (при наличии)
	X	Y	X	Y			
1	2	3	4	5	6	7	8
282	434308.74	2327055.56	-	-	Геодезический метод	0.1	-
283	434284.94	2327081.24	-	-	Геодезический метод	0.1	-
284	434265.43	2327097.72	-	-	Геодезический метод	0.1	-
285	434236.75	2327118.42	-	-	Геодезический метод	0.1	-
286	434217.57	2327129.04	-	-	Геодезический метод	0.1	-
287	434195.34	2327139.34	-	-	Геодезический метод	0.1	-
288	434171.84	2327147.84	-	-	Геодезический метод	0.1	-
289	434157.14	2327161.20	-	-	Геодезический метод	0.1	-
290	434549.53	2327094.75	-	-	Геодезический метод	0.1	-
291	434664.69	2327072.87	-	-	Геодезический метод	0.1	-
292	434712.61	2327069.79	-	-	Геодезический метод	0.1	-
293	434825.80	2327052.86	-	-	Геодезический метод	0.1	-
294	434869.86	2327055.50	-	-	Геодезический метод	0.1	-
295	434928.54	2327066.65	-	-	Геодезический метод	0.1	-
296	434960.93	2327079.90	-	-	Геодезический метод	0.1	-
297	435003.77	2327102.69	-	-	Геодезический метод	0.1	-
298	435025.23	2327119.30	-	-	Геодезический метод	0.1	-
299	435058.57	2327152.56	-	-	Геодезический метод	0.1	-
300	435089.42	2327194.07	-	-	Геодезический метод	0.1	-
301	435105.79	2327222.78	-	-	Геодезический метод	0.1	-
302	435118.75	2327254.99	-	-	Геодезический метод	0.1	-
303	435128.00	2327296.78	-	-	Геодезический метод	0.1	-
304	435175.09	2327300.71	-	-	Геодезический метод	0.1	-
305	435197.24	2327226.23	-	-	Геодезический метод	0.1	-
306	435291.98	2326927.57	-	-	Геодезический метод	0.1	-
307	435307.60	2326871.98	-	-	Геодезический метод	0.1	-

## 2. Сведения о характерных точках границ объекта

Обозначение характерных точек границ	Существующие координаты, м		Измененные (уточненные) координаты, м		Метод определения координат характерной точки	Средняя квадратическая погрешность положения характерной точки (Мт), м	Описание обозначения точки на местности (при наличии)
	X	Y	X	Y			
1	2	3	4	5	6	7	8
308	435319.11	2326821.82	-	-	Геодезический метод	0.1	-
309	435329.28	2326767.50	-	-	Геодезический метод	0.1	-
310	435335.17	2326723.39	-	-	Геодезический метод	0.1	-
311	435339.52	2326659.35	-	-	Геодезический метод	0.1	-
312	435339.01	2326591.85	-	-	Геодезический метод	0.1	-
313	435335.13	2326542.93	-	-	Геодезический метод	0.1	-
314	435319.11	2326413.73	-	-	Геодезический метод	0.1	-
315	435311.86	2326369.27	-	-	Геодезический метод	0.1	-
316	435303.78	2326334.12	-	-	Геодезический метод	0.1	-
317	435271.50	2326214.38	-	-	Геодезический метод	0.1	-
318	435249.68	2326135.14	-	-	Геодезический метод	0.1	-
319	435158.22	2325830.29	-	-	Геодезический метод	0.1	-
320	435126.79	2325707.84	-	-	Геодезический метод	0.1	-
321	435083.14	2325559.57	-	-	Геодезический метод	0.1	-
322	435034.55	2325394.54	-	-	Геодезический метод	0.1	-
323	434993.46	2325263.67	-	-	Геодезический метод	0.1	-
324	434899.07	2324942.96	-	-	Геодезический метод	0.1	-
325	434736.22	2324390.13	-	-	Геодезический метод	0.1	-
326	434582.67	2323866.30	-	-	Геодезический метод	0.1	-
327	434549.95	2323745.24	-	-	Геодезический метод	0.1	-
328	434513.92	2323595.42	-	-	Геодезический метод	0.1	-
329	434496.70	2323512.52	-	-	Геодезический метод	0.1	-
330	434474.73	2323394.47	-	-	Геодезический метод	0.1	-
331	434350.92	2322646.07	-	-	Геодезический метод	0.1	-
332	434334.62	2322444.67	-	-	Геодезический метод	0.1	-
333	433952.59	2320140.68	-	-	Геодезический метод	0.1	-

## 2. Сведения о характерных точках границ объекта

Обозначение характерных точек границ	Существующие координаты, м		Измененные (уточненные) координаты, м		Метод определения координат характерной точки	Средняя квадратическая погрешность положения характерной точки (Мт), м	Описание обозначения точки на местности (при наличии)
	X	Y	X	Y			
1	2	3	4	5	6	7	8
334	433952.08	2320139.94	-	-	Геодезический метод	0.1	-
335	433974.28	2320137.73	-	-	Геодезический метод	0.1	-
16	433974.80	2320138.46	435191.02	2328640.80	Геодезический метод	0.1	-
336	434399.15	2325886.55	435904.58	2328217.18	Геодезический метод	0.1	-
337	434394.54	2325938.38	435899.51	2328217.72	Геодезический метод	0.1	-
338	434385.66	2326053.89	435899.66	2328219.52	Геодезический метод	0.1	-
339	434385.63	2326054.17	435893.44	2328220.16	Геодезический метод	0.1	-
340	434385.58	2326054.21	435892.42	2328209.61	Геодезический метод	0.1	-
341	434379.74	2326053.80	435898.64	2328208.96	Геодезический метод	0.1	-
342	434379.56	2326056.46	435903.72	2328208.52	Геодезический метод	0.1	-
343	434385.40	2326056.76	-	-	Геодезический метод	0.1	-
344	434385.44	2326056.76	-	-	Геодезический метод	0.1	-
345	434385.41	2326057.13	-	-	Геодезический метод	0.1	-
346	434380.21	2326124.66	-	-	Геодезический метод	0.1	-
347	434374.52	2326273.78	-	-	Геодезический метод	0.1	-
348	434366.61	2326273.34	-	-	Геодезический метод	0.1	-
349	434366.45	2326275.94	-	-	Геодезический метод	0.1	-
350	434374.39	2326276.38	-	-	Геодезический метод	0.1	-
351	434370.60	2326433.60	-	-	Геодезический метод	0.1	-
352	434366.29	2326483.88	-	-	Геодезический метод	0.1	-
353	434363.59	2326483.66	-	-	Геодезический метод	0.1	-
354	434354.61	2326483.17	-	-	Геодезический метод	0.1	-
355	434354.46	2326485.75	-	-	Геодезический метод	0.1	-
356	434363.45	2326486.27	-	-	Геодезический метод	0.1	-
357	434366.09	2326486.47	-	-	Геодезический метод	0.1	-
358	434364.15	2326511.71	-	-	Геодезический метод	0.1	-

## 2. Сведения о характерных точках границ объекта

Обозначение характерных точек границ	Существующие координаты, м		Измененные (уточненные) координаты, м		Метод определения координат характерной точки	Средняя квадратическая погрешность положения характерной точки (Мп), м	Описание обозначения точки на местности (при наличии)
	X	Y	X	Y			
1	2	3	4	5	6	7	8
359	434393.71	2326567.92	-	-	Геодезический метод	0.1	-
360	434396.79	2326613.37	-	-	Геодезический метод	0.1	-
361	434319.26	2326451.94	-	-	Геодезический метод	0.1	-
362	434300.26	2326240.85	-	-	Геодезический метод	0.1	-
363	434339.43	2325982.77	-	-	Геодезический метод	0.1	-
364	434358.49	2325890.50	-	-	Геодезический метод	0.1	-
336	434399.15	2325886.55	435904.58	2328217.18	Геодезический метод	0.1	-
365	436114.85	2329356.38	436635.27	2326297.90	Геодезический метод	0.1	-
366	436179.28	2329408.17	436625.30	2326299.84	Геодезический метод	0.1	-
367	436176.45	2329411.68	436625.32	2326300.04	Геодезический метод	0.1	-
368	436197.95	2329433.59	436627.93	2326329.39	Геодезический метод	0.1	-
369	436213.17	2329449.09	436512.44	2326351.03	Геодезический метод	0.1	-
370	436238.89	2329475.27	436506.72	2326321.58	Геодезический метод	0.1	-
371	436257.79	2329458.25	436509.64	2326321.04	Геодезический метод	0.1	-
372	436322.76	2329520.36	436517.93	2326318.56	Геодезический метод	0.1	-
373	436340.50	2329534.79	436582.38	2326307.68	Геодезический метод	0.1	-
374	436404.02	2329579.84	436570.49	2326235.49	Геодезический метод	0.1	-
375	436472.30	2329629.65	436571.86	2326235.24	Геодезический метод	0.1	-
376	436476.00	2329630.44	436582.38	2326233.33	Геодезический метод	0.1	-
377	436514.35	2329614.67	436631.42	2326224.43	Геодезический метод	0.1	-
378	436528.26	2329626.83	436632.20	2326239.32	Геодезический метод	0.1	-
379	436551.85	2329733.10	436633.36	2326261.46	Геодезический метод	0.1	-
380	436552.36	2329742.92	436633.63	2326266.49	Геодезический метод	0.1	-
381	436558.40	2329741.89	-	-	Геодезический метод	0.1	-
382	436579.09	2329797.07	-	-	Геодезический метод	0.1	-
383	436595.21	2329830.13	-	-	Геодезический метод	0.1	-



## 2. Сведения о характерных точках границ объекта

Обозначение характерных точек границ	Существующие координаты, м		Измененные (уточненные) координаты, м		Метод определения координат характерной точки	Средняя квадратическая погрешность положения характерной точки (Мт), м	Описание обозначения точки на местности (при наличии)
	X	Y	X	Y			
1	2	3	4	5	6	7	8
384	436611.65	2329852.25	-	-	Геодезический метод	0.1	-
385	436647.43	2329890.34	-	-	Геодезический метод	0.1	-
386	436552.15	2329823.50	-	-	Геодезический метод	0.1	-
387	435918.41	2329298.80	-	-	Геодезический метод	0.1	-
388	435857.45	2329260.21	-	-	Геодезический метод	0.1	-
389	435811.60	2329234.93	-	-	Геодезический метод	0.1	-
390	435757.59	2329212.19	-	-	Геодезический метод	0.1	-
391	435720.27	2329199.90	-	-	Геодезический метод	0.1	-
392	435668.93	2329186.08	-	-	Геодезический метод	0.1	-
393	435616.18	2329177.87	-	-	Геодезический метод	0.1	-
394	435530.95	2329169.75	-	-	Геодезический метод	0.1	-
395	435421.75	2329175.43	-	-	Геодезический метод	0.1	-
396	435400.55	2329176.54	-	-	Геодезический метод	0.1	-
397	435386.14	2329178.80	-	-	Геодезический метод	0.1	-
398	434742.89	2329283.25	-	-	Геодезический метод	0.1	-
399	434709.17	2329290.75	-	-	Геодезический метод	0.1	-
400	434677.54	2329300.84	-	-	Геодезический метод	0.1	-
401	434639.00	2329317.00	-	-	Геодезический метод	0.1	-
402	434600.25	2329341.42	-	-	Геодезический метод	0.1	-
403	434573.41	2329363.88	-	-	Геодезический метод	0.1	-
404	434545.51	2329395.59	-	-	Геодезический метод	0.1	-
405	434521.48	2329428.78	-	-	Геодезический метод	0.1	-
406	434503.35	2329466.06	-	-	Геодезический метод	0.1	-
407	434487.38	2329506.26	-	-	Геодезический метод	0.1	-
408	434451.96	2329588.64	-	-	Геодезический метод	0.1	-
409	434471.30	2329527.36	-	-	Геодезический метод	0.1	-

## 2. Сведения о характерных точках границ объекта

Обозначение характерных точек границ	Существующие координаты, м		Измененные (уточненные) координаты, м		Метод определения координат характерной точки	Средняя квадратическая погрешность положения характерной точки (Mt), м	Описание обозначения точки на местности (при наличии)
	X	Y	X	Y			
1	2	3	4	5	6	7	8
410	434482.91	2329474.60	-	-	Геодезический метод	0.1	-
411	434481.84	2329420.08	-	-	Геодезический метод	0.1	-
412	434473.95	2329420.97	-	-	Геодезический метод	0.1	-
413	434610.07	2328993.83	-	-	Геодезический метод	0.1	-
414	434584.42	2328985.85	-	-	Геодезический метод	0.1	-
415	434593.74	2328957.95	-	-	Геодезический метод	0.1	-
416	434757.86	2328437.28	-	-	Геодезический метод	0.1	-
417	434764.94	2328417.52	-	-	Геодезический метод	0.1	-
418	434796.96	2328315.53	-	-	Геодезический метод	0.1	-
419	434803.82	2328285.29	-	-	Геодезический метод	0.1	-
420	434806.07	2328275.37	-	-	Геодезический метод	0.1	-
421	434830.21	2328168.95	-	-	Геодезический метод	0.1	-
422	434832.22	2328160.14	-	-	Геодезический метод	0.1	-
423	434839.30	2328128.90	-	-	Геодезический метод	0.1	-
424	434800.60	2328121.94	-	-	Геодезический метод	0.1	-
425	434820.87	2328063.89	-	-	Геодезический метод	0.1	-
426	434847.21	2328067.99	-	-	Геодезический метод	0.1	-
427	434863.01	2328072.34	-	-	Геодезический метод	0.1	-
428	434912.64	2328081.63	-	-	Геодезический метод	0.1	-
429	434927.26	2328080.79	-	-	Геодезический метод	0.1	-
430	434944.10	2328076.67	-	-	Геодезический метод	0.1	-
431	434961.96	2328082.23	-	-	Геодезический метод	0.1	-
432	434970.05	2328089.81	-	-	Геодезический метод	0.1	-
433	434985.54	2328091.33	-	-	Геодезический метод	0.1	-
434	434993.21	2328093.56	-	-	Геодезический метод	0.1	-
435	435002.85	2328096.36	-	-	Геодезический метод	0.1	-

## 2. Сведения о характерных точках границ объекта

Обозначение характерных точек границ	Существующие координаты, м		Измененные (уточненные) координаты, м		Метод определения координат характерной точки	Средняя квадратическая погрешность положения характерной точки (Мт), м	Описание обозначения точки на местности (при наличии)
	X	Y	X	Y			
1	2	3	4	5	6	7	8
436	435003.54	2328096.57	-	-	Геодезический метод	0.1	-
437	435025.99	2328097.52	-	-	Геодезический метод	0.1	-
438	435035.56	2328100.35	-	-	Геодезический метод	0.1	-
439	435039.68	2328103.14	-	-	Геодезический метод	0.1	-
440	435042.54	2328104.16	-	-	Геодезический метод	0.1	-
441	435048.83	2328105.18	-	-	Геодезический метод	0.1	-
442	435053.88	2328105.52	-	-	Геодезический метод	0.1	-
443	435064.78	2328108.72	-	-	Геодезический метод	0.1	-
444	435068.30	2328110.69	-	-	Геодезический метод	0.1	-
445	435043.42	2328195.19	-	-	Геодезический метод	0.1	-
446	434984.74	2328185.90	-	-	Геодезический метод	0.1	-
447	434981.57	2328196.57	-	-	Геодезический метод	0.1	-
448	434980.00	2328201.86	-	-	Геодезический метод	0.1	-
449	434973.75	2328222.93	-	-	Геодезический метод	0.1	-
450	434965.98	2328255.94	-	-	Геодезический метод	0.1	-
451	434943.14	2328353.14	-	-	Геодезический метод	0.1	-
452	434930.99	2328395.85	-	-	Геодезический метод	0.1	-
453	434929.82	2328399.96	-	-	Геодезический метод	0.1	-
454	434927.04	2328409.75	-	-	Геодезический метод	0.1	-
455	434839.70	2328716.83	-	-	Геодезический метод	0.1	-
456	434875.09	2328877.19	-	-	Геодезический метод	0.1	-
457	434926.90	2328969.03	-	-	Геодезический метод	0.1	-
458	434998.39	2329041.04	-	-	Геодезический метод	0.1	-
459	435088.18	2329099.73	-	-	Геодезический метод	0.1	-
460	435144.45	2329124.67	-	-	Геодезический метод	0.1	-
461	435178.51	2329140.47	-	-	Геодезический метод	0.1	-

## 2. Сведения о характерных точках границ объекта

Обозначение характерных точек границ	Существующие координаты, м		Измененные (уточненные) координаты, м		Метод определения координат характерной точки	Средняя квадратическая погрешность положения характерной точки (Мт), м	Описание обозначения точки на местности (при наличии)
	X	Y	X	Y			
1	2	3	4	5	6	7	8
462	435203.18	2329147.40	-	-	Геодезический метод	0.1	-
463	435236.60	2329153.67	-	-	Геодезический метод	0.1	-
464	435260.20	2329157.00	-	-	Геодезический метод	0.1	-
465	435284.75	2329158.63	-	-	Геодезический метод	0.1	-
466	435349.42	2329161.24	-	-	Геодезический метод	0.1	-
467	435395.74	2329159.12	-	-	Геодезический метод	0.1	-
468	435442.72	2329155.87	-	-	Геодезический метод	0.1	-
469	435478.46	2329153.82	-	-	Геодезический метод	0.1	-
470	435569.42	2329155.20	-	-	Геодезический метод	0.1	-
471	435597.92	2329159.52	-	-	Геодезический метод	0.1	-
472	435606.77	2329161.21	-	-	Геодезический метод	0.1	-
473	435676.38	2329172.92	-	-	Геодезический метод	0.1	-
474	435721.84	2329184.72	-	-	Геодезический метод	0.1	-
475	435754.90	2329194.97	-	-	Геодезический метод	0.1	-
476	435793.88	2329209.43	-	-	Геодезический метод	0.1	-
477	435838.71	2329228.10	-	-	Геодезический метод	0.1	-
478	435876.17	2329247.24	-	-	Геодезический метод	0.1	-
479	435942.44	2329289.87	-	-	Геодезический метод	0.1	-
480	435988.65	2329330.99	-	-	Геодезический метод	0.1	-
481	436074.61	2329398.79	-	-	Геодезический метод	0.1	-
365	436114.85	2329356.38	436635.27	2326297.90	Геодезический метод	0.1	-
482	437246.88	2330227.13	435569.98	2326082.59	Геодезический метод	0.1	-
483	437255.62	2330239.13	435560.60	2326054.40	Геодезический метод	0.1	-
484	437260.27	2330247.23	435571.14	2326052.63	Геодезический метод	0.1	-
485	437264.91	2330258.57	435578.34	2326050.53	Геодезический метод	0.1	-
486	437277.94	2330290.43	435579.16	2326053.53	Геодезический метод	0.1	-

## 2. Сведения о характерных точках границ объекта

Обозначение характерных точек границ	Существующие координаты, м		Измененные (уточненные) координаты, м		Метод определения координат характерной точки	Средняя квадратическая погрешность положения характерной точки (Мт), м	Описание обозначения точки на местности (при наличии)
	X	Y	X	Y			
1	2	3	4	5	6	7	8
487	437298.46	2330321.17	435586.57	2326080.57	Геодезический метод	0.1	-
488	437325.96	2330341.39	435571.01	2326085.09	Геодезический метод	0.1	-
489	437311.35	2330356.75	-	-	Геодезический метод	0.1	-
490	437303.59	2330366.94	-	-	Геодезический метод	0.1	-
491	437299.94	2330371.93	-	-	Геодезический метод	0.1	-
492	437346.20	2330412.10	-	-	Геодезический метод	0.1	-
493	437356.28	2330420.86	-	-	Геодезический метод	0.1	-
494	437329.79	2330450.71	-	-	Геодезический метод	0.1	-
495	437475.42	2330574.40	-	-	Геодезический метод	0.1	-
496	437468.91	2330593.62	-	-	Геодезический метод	0.1	-
497	437335.53	2330481.61	-	-	Геодезический метод	0.1	-
498	437312.38	2330455.20	-	-	Геодезический метод	0.1	-
499	436859.50	2330074.93	-	-	Геодезический метод	0.1	-
500	436861.04	2330073.20	-	-	Геодезический метод	0.1	-
501	436863.17	2330070.79	-	-	Геодезический метод	0.1	-
502	436881.27	2330050.33	-	-	Геодезический метод	0.1	-
503	436891.43	2330049.44	-	-	Геодезический метод	0.1	-
504	436907.20	2330053.96	-	-	Геодезический метод	0.1	-
505	437021.96	2330152.24	-	-	Геодезический метод	0.1	-
506	437069.68	2330168.46	-	-	Геодезический метод	0.1	-
507	437098.35	2330165.74	-	-	Геодезический метод	0.1	-
508	437142.42	2330187.78	-	-	Геодезический метод	0.1	-
509	437195.07	2330203.82	-	-	Геодезический метод	0.1	-
510	437225.55	2330210.67	-	-	Геодезический метод	0.1	-
511	437231.91	2330213.80	-	-	Геодезический метод	0.1	-
512	437241.34	2330221.30	-	-	Геодезический метод	0.1	-

## 2. Сведения о характерных точках границ объекта

Обозначение характерных точек границ	Существующие координаты, м		Измененные (уточненные) координаты, м		Метод определения координат характерной точки	Средняя квадратическая погрешность положения характерной точки (Мт), м	Описание обозначения точки на местности (при наличии)
	X	Y	X	Y			
1	2	3	4	5	6	7	8
482	437246.88	2330227.13	435569.98	2326082.59	Геодезический метод	0.1	-
513	437887.32	2331162.68	436999.68	2325906.34	Геодезический метод	0.1	-
514	437945.85	2331395.21	436985.39	2325907.00	Геодезический метод	0.1	-
515	437921.86	2331397.61	436979.65	2325907.46	Геодезический метод	0.1	-
516	437867.32	2331167.17	436946.51	2325754.89	Геодезический метод	0.1	-
н517	-	-	436988.27	2325745.82	Геодезический метод	0.1	-
н518	-	-	436977.52	2325696.33	Геодезический метод	0.1	-
н519	-	-	437056.03	2325683.24	Геодезический метод	0.1	-
н520	-	-	437067.21	2325681.38	Геодезический метод	0.1	-
н521	-	-	437068.33	2325686.55	Геодезический метод	0.1	-
н522	-	-	437088.81	2325780.99	Геодезический метод	0.1	-
н523	-	-	437090.55	2325789.01	Геодезический метод	0.1	-
н524	-	-	437093.09	2325800.72	Геодезический метод	0.1	-
н525	-	-	437168.08	2325774.69	Геодезический метод	0.1	-
н526	-	-	437172.37	2325783.30	Геодезический метод	0.1	-
н527	-	-	437178.16	2325794.91	Геодезический метод	0.1	-
н528	-	-	437180.93	2325800.46	Геодезический метод	0.1	-
н529	-	-	437120.49	2325862.04	Геодезический метод	0.1	-
н530	-	-	437109.08	2325873.66	Геодезический метод	0.1	-
н531	-	-	437101.67	2325879.88	Геодезический метод	0.1	-
н532	-	-	437096.65	2325882.92	Геодезический метод	0.1	-
н533	-	-	437089.24	2325887.03	Геодезический метод	0.1	-
н534	-	-	437072.17	2325892.98	Геодезический метод	0.1	-
н535	-	-	437049.95	2325898.93	Геодезический метод	0.1	-
н536	-	-	437029.31	2325903.69	Геодезический метод	0.1	-
н537	-	-	437015.55	2325905.55	Геодезический метод	0.1	-

## 2. Сведения о характерных точках границ объекта

Обозначение характерных точек границ	Существующие координаты, м		Измененные (уточненные) координаты, м		Метод определения координат характерной точки	Средняя квадратическая погрешность положения характерной точки (Мт), м	Описание обозначения точки на местности (при наличии)
	X	Y	X	Y			
1	2	3	4	5	6	7	8
н538	-	-	437000.94	2325906.28	Геодезический метод	0.1	-
513	437887.32	2331162.68	436999.68	2325906.34	Геодезический метод	0.1	-
539	436283.45	2329810.05	436075.77	2325667.06	Геодезический метод	0.1	-
540	436789.83	2330258.25	436032.82	2325678.23	Геодезический метод	0.1	-
541	436496.31	2330060.47	436023.68	2325643.11	Геодезический метод	0.1	-
542	436173.47	2329754.31	436020.69	2325631.60	Геодезический метод	0.1	-
543	436157.10	2329765.77	436055.99	2325621.33	Геодезический метод	0.1	-
544	436033.94	2329648.52	436075.05	2325615.79	Геодезический метод	0.1	-
545	436041.36	2329629.90	436074.35	2325618.26	Геодезический метод	0.1	-
546	435901.26	2329501.46	436073.08	2325626.99	Геодезический метод	0.1	-
547	435930.48	2329463.59	436072.97	2325636.94	Геодезический метод	0.1	-
548	436144.02	2329645.22	436072.92	2325641.12	Геодезический метод	0.1	-
н549	-	-	436073.87	2325656.36	Геодезический метод	0.1	-
539	436283.45	2329810.05	436075.77	2325667.06	Геодезический метод	0.1	-
н550	-	-	436161.77	2325518.28	Геодезический метод	0.1	-
н551	-	-	436106.93	2325507.54	Геодезический метод	0.1	-
н552	-	-	436121.35	2325459.03	Геодезический метод	0.1	-
н553	-	-	436127.91	2325460.83	Геодезический метод	0.1	-
н554	-	-	436159.71	2325469.55	Геодезический метод	0.1	-
н555	-	-	436167.86	2325481.67	Геодезический метод	0.1	-
н550	-	-	436161.77	2325518.28	Геодезический метод	0.1	-
н556	-	-	435835.36	2325027.56	Геодезический метод	0.1	-
н557	-	-	435825.18	2325033.14	Геодезический метод	0.1	-
н558	-	-	435827.26	2325036.00	Геодезический метод	0.1	-
н559	-	-	435832.95	2325051.08	Геодезический метод	0.1	-
н560	-	-	435841.16	2325071.05	Геодезический метод	0.1	-

## 2. Сведения о характерных точках границ объекта

Обозначение характерных точек границ	Существующие координаты, м		Измененные (уточненные) координаты, м		Метод определения координат характерной точки	Средняя квадратическая погрешность положения характерной точки (Мт), м	Описание обозначения точки на местности (при наличии)
	X	Y	X	Y			
1	2	3	4	5	6	7	8
н561	-	-	435842.22	2325073.28	Геодезический метод	0.1	-
н562	-	-	435817.18	2325080.47	Геодезический метод	0.1	-
н563	-	-	435796.29	2325065.67	Геодезический метод	0.1	-
н564	-	-	435787.42	2325074.69	Геодезический метод	0.1	-
н565	-	-	435775.63	2325085.66	Геодезический метод	0.1	-
н566	-	-	435773.57	2325081.71	Геодезический метод	0.1	-
н567	-	-	435755.94	2325080.55	Геодезический метод	0.1	-
н568	-	-	435756.12	2325074.22	Геодезический метод	0.1	-
н569	-	-	435742.32	2325074.89	Геодезический метод	0.1	-
н570	-	-	435735.06	2325075.24	Геодезический метод	0.1	-
н571	-	-	435727.44	2325075.61	Геодезический метод	0.1	-
н572	-	-	435753.44	2325049.22	Геодезический метод	0.1	-
н573	-	-	435789.17	2325012.97	Геодезический метод	0.1	-
н574	-	-	435792.27	2325009.82	Геодезический метод	0.1	-
н575	-	-	435796.25	2325005.78	Геодезический метод	0.1	-
н576	-	-	435802.66	2324999.28	Геодезический метод	0.1	-
н577	-	-	435822.51	2324979.13	Геодезический метод	0.1	-
н578	-	-	435856.48	2324942.74	Геодезический метод	0.1	-
н579	-	-	435858.13	2324940.97	Геодезический метод	0.1	-
н580	-	-	435882.52	2324961.68	Геодезический метод	0.1	-
н581	-	-	435891.91	2324962.38	Геодезический метод	0.1	-
н582	-	-	435891.18	2324972.21	Геодезический метод	0.1	-
н583	-	-	435881.60	2324996.74	Геодезический метод	0.1	-
н584	-	-	435845.37	2325020.61	Геодезический метод	0.1	-
н585	-	-	435842.33	2325023.23	Геодезический метод	0.1	-
н586	-	-	435839.08	2325025.52	Геодезический метод	0.1	-



## 2. Сведения о характерных точках границ объекта

Обозначение характерных точек границ	Существующие координаты, м		Измененные (уточненные) координаты, м		Метод определения координат характерной точки	Средняя квадратическая погрешность положения характерной точки (Мт), м	Описание обозначения точки на местности (при наличии)
	X	Y	X	Y			
1	2	3	4	5	6	7	8
н587	-	-	435838.15	2325026.03	Геодезический метод	0.1	-
н556	-	-	435835.36	2325027.56	Геодезический метод	0.1	-
н588	-	-	436195.77	2324731.41	Геодезический метод	0.1	-
н589	-	-	436164.36	2324766.17	Геодезический метод	0.1	-
н590	-	-	436164.43	2324766.97	Геодезический метод	0.1	-
н591	-	-	436156.57	2324768.86	Геодезический метод	0.1	-
н592	-	-	436148.35	2324770.17	Геодезический метод	0.1	-
н593	-	-	436144.47	2324762.28	Геодезический метод	0.1	-
н594	-	-	436139.78	2324766.71	Геодезический метод	0.1	-
н595	-	-	436138.22	2324765.15	Геодезический метод	0.1	-
н596	-	-	436119.51	2324769.78	Геодезический метод	0.1	-
н597	-	-	436108.01	2324772.69	Геодезический метод	0.1	-
н598	-	-	436070.69	2324779.85	Геодезический метод	0.1	-
н599	-	-	436067.61	2324773.29	Геодезический метод	0.1	-
н600	-	-	436049.34	2324755.44	Геодезический метод	0.1	-
н601	-	-	436094.23	2324709.49	Геодезический метод	0.1	-
н602	-	-	436094.42	2324709.29	Геодезический метод	0.1	-
н603	-	-	436129.76	2324671.47	Геодезический метод	0.1	-
н604	-	-	436159.91	2324698.90	Геодезический метод	0.1	-
н605	-	-	436165.67	2324704.02	Геодезический метод	0.1	-
н606	-	-	436174.33	2324711.90	Геодезический метод	0.1	-
н607	-	-	436183.79	2324720.51	Геодезический метод	0.1	-
н588	-	-	436195.77	2324731.41	Геодезический метод	0.1	-
н608	-	-	436221.63	2324556.13	Геодезический метод	0.1	-
н609	-	-	436203.22	2324550.66	Геодезический метод	0.1	-
н610	-	-	436216.88	2324513.08	Геодезический метод	0.1	-

## 2. Сведения о характерных точках границ объекта

Обозначение характерных точек границ	Существующие координаты, м		Измененные (уточненные) координаты, м		Метод определения координат характерной точки	Средняя квадратическая погрешность положения характерной точки (Мт), м	Описание обозначения точки на местности (при наличии)
	X	Y	X	Y			
1	2	3	4	5	6	7	8
н611	-	-	436219.11	2324505.73	Геодезический метод	0.1	-
н612	-	-	436230.38	2324466.77	Геодезический метод	0.1	-
н613	-	-	436232.88	2324458.83	Геодезический метод	0.1	-
н614	-	-	436241.26	2324435.36	Геодезический метод	0.1	-
н615	-	-	436241.84	2324433.81	Геодезический метод	0.1	-
н616	-	-	436274.14	2324439.54	Геодезический метод	0.1	-
н617	-	-	436292.93	2324443.55	Геодезический метод	0.1	-
н618	-	-	436293.81	2324443.73	Геодезический метод	0.1	-
н619	-	-	436295.73	2324444.14	Геодезический метод	0.1	-
н620	-	-	436319.23	2324450.65	Геодезический метод	0.1	-
н621	-	-	436327.04	2324452.94	Геодезический метод	0.1	-
н622	-	-	436318.44	2324480.57	Геодезический метод	0.1	-
н623	-	-	436315.63	2324489.61	Геодезический метод	0.1	-
н624	-	-	436313.86	2324495.29	Геодезический метод	0.1	-
н625	-	-	436301.39	2324535.37	Геодезический метод	0.1	-
н626	-	-	436288.73	2324576.05	Геодезический метод	0.1	-
н627	-	-	436256.14	2324566.38	Геодезический метод	0.1	-
н608	-	-	436221.63	2324556.13	Геодезический метод	0.1	-
н628	-	-	436140.53	2328667.32	Геодезический метод	0.1	-
н629	-	-	436139.23	2328647.52	Геодезический метод	0.1	-
н630	-	-	436217.99	2328641.33	Геодезический метод	0.1	-
н631	-	-	436246.25	2328640.57	Геодезический метод	0.1	-
н632	-	-	436245.92	2328680.51	Геодезический метод	0.1	-
н633	-	-	436244.32	2328707.11	Геодезический метод	0.1	-
н634	-	-	436243.94	2328713.45	Геодезический метод	0.1	-
н635	-	-	436243.28	2328720.21	Геодезический метод	0.1	-

## 2. Сведения о характерных точках границ объекта

Обозначение характерных точек границ	Существующие координаты, м		Измененные (уточненные) координаты, м		Метод определения координат характерной точки	Средняя квадратическая погрешность положения характерной точки (Мт), м	Описание обозначения точки на местности (при наличии)
	X	Y	X	Y			
1	2	3	4	5	6	7	8
н636	-	-	436224.34	2328721.45	Геодезический метод	0.1	-
н637	-	-	436198.07	2328723.18	Геодезический метод	0.1	-
н638	-	-	436144.43	2328726.70	Геодезический метод	0.1	-
н628	-	-	436140.53	2328667.32	Геодезический метод	0.1	-
н639	-	-	433686.66	2328943.10	Геодезический метод	0.1	-
н640	-	-	433683.18	2328943.39	Геодезический метод	0.1	-
н641	-	-	433685.48	2328969.00	Геодезический метод	0.1	-
н642	-	-	433653.97	2328971.87	Геодезический метод	0.1	-
н643	-	-	433653.98	2328972.06	Геодезический метод	0.1	-
н644	-	-	433655.25	2328985.97	Геодезический метод	0.1	-
н645	-	-	433655.27	2328986.13	Геодезический метод	0.1	-
н646	-	-	433602.75	2328992.46	Геодезический метод	0.1	-
н647	-	-	433602.31	2328994.02	Геодезический метод	0.1	-
н648	-	-	433601.87	2328995.59	Геодезический метод	0.1	-
н649	-	-	433589.72	2328994.28	Геодезический метод	0.1	-
н650	-	-	433584.06	2328993.67	Геодезический метод	0.1	-
н651	-	-	433567.87	2328991.92	Геодезический метод	0.1	-
н652	-	-	433560.23	2328991.10	Геодезический метод	0.1	-
н653	-	-	433550.73	2328990.07	Геодезический метод	0.1	-
н654	-	-	433543.52	2328987.26	Геодезический метод	0.1	-
н655	-	-	433531.45	2328982.56	Геодезический метод	0.1	-
н656	-	-	433534.16	2328976.27	Геодезический метод	0.1	-
н657	-	-	433535.47	2328972.92	Геодезический метод	0.1	-
н658	-	-	433562.48	2328903.77	Геодезический метод	0.1	-
н659	-	-	433577.82	2328868.06	Геодезический метод	0.1	-
н660	-	-	433580.62	2328862.16	Геодезический метод	0.1	-

## 2. Сведения о характерных точках границ объекта

Обозначение характерных точек границ	Существующие координаты, м		Измененные (уточненные) координаты, м		Метод определения координат характерной точки	Средняя квадратическая погрешность положения характерной точки (Мт), м	Описание обозначения точки на местности (при наличии)
	X	Y	X	Y			
1	2	3	4	5	6	7	8
н661	-	-	433590.26	2328841.86	Геодезический метод	0.1	-
н662	-	-	433614.21	2328796.07	Геодезический метод	0.1	-
н663	-	-	433624.50	2328801.45	Геодезический метод	0.1	-
н664	-	-	433624.25	2328809.66	Геодезический метод	0.1	-
н665	-	-	433639.68	2328856.66	Геодезический метод	0.1	-
н666	-	-	433643.13	2328867.16	Геодезический метод	0.1	-
н667	-	-	433645.46	2328872.28	Геодезический метод	0.1	-
н668	-	-	433679.01	2328869.43	Геодезический метод	0.1	-
н669	-	-	433679.56	2328875.37	Геодезический метод	0.1	-
н670	-	-	433681.15	2328875.25	Геодезический метод	0.1	-
н671	-	-	433683.00	2328895.32	Геодезический метод	0.1	-
н672	-	-	433684.10	2328907.23	Геодезический метод	0.1	-
н673	-	-	433686.59	2328942.08	Геодезический метод	0.1	-
н639	-	-	433686.66	2328943.10	Геодезический метод	0.1	-
н674	-	-	433276.06	2328723.55	Геодезический метод	0.1	-
н675	-	-	433274.98	2328711.70	Геодезический метод	0.1	-
н676	-	-	433283.91	2328710.81	Геодезический метод	0.1	-
н677	-	-	433307.49	2328708.48	Геодезический метод	0.1	-
н678	-	-	433394.66	2328699.87	Геодезический метод	0.1	-
н679	-	-	433451.16	2328694.28	Геодезический метод	0.1	-
н680	-	-	433458.70	2328744.32	Геодезический метод	0.1	-
н681	-	-	433461.68	2328764.09	Геодезический метод	0.1	-
н682	-	-	433463.32	2328775.00	Геодезический метод	0.1	-
н683	-	-	433469.07	2328813.12	Геодезический метод	0.1	-
н684	-	-	433479.04	2328879.15	Геодезический метод	0.1	-
н685	-	-	433485.58	2328922.55	Геодезический метод	0.1	-

## 2. Сведения о характерных точках границ объекта

Обозначение характерных точек границ	Существующие координаты, м		Измененные (уточненные) координаты, м		Метод определения координат характерной точки	Средняя квадратическая погрешность положения характерной точки (Мт), м	Описание обозначения точки на местности (при наличии)
	X	Y	X	Y			
1	2	3	4	5	6	7	8
н686	-	-	433489.86	2328921.90	Геодезический метод	0.1	-
н687	-	-	433492.94	2328960.05	Геодезический метод	0.1	-
н688	-	-	433493.31	2328964.71	Геодезический метод	0.1	-
н689	-	-	433491.65	2328964.86	Геодезический метод	0.1	-
н690	-	-	433465.24	2328967.23	Геодезический метод	0.1	-
н691	-	-	433459.89	2328967.71	Геодезический метод	0.1	-
н692	-	-	433440.25	2328968.89	Геодезический метод	0.1	-
н693	-	-	433436.09	2328969.14	Геодезический метод	0.1	-
н694	-	-	433393.66	2328971.69	Геодезический метод	0.1	-
н695	-	-	433388.92	2328972.16	Геодезический метод	0.1	-
н696	-	-	433384.54	2328972.59	Геодезический метод	0.1	-
н697	-	-	433370.67	2328974.01	Геодезический метод	0.1	-
н698	-	-	433338.67	2328976.61	Геодезический метод	0.1	-
н699	-	-	433334.05	2328977.08	Геодезический метод	0.1	-
н700	-	-	433305.25	2328979.64	Геодезический метод	0.1	-
н701	-	-	433278.61	2328751.43	Геодезический метод	0.1	-
н674	-	-	433276.06	2328723.55	Геодезический метод	0.1	-
н702	-	-	433054.08	2328508.31	Геодезический метод	0.1	-
н703	-	-	433051.94	2328484.86	Геодезический метод	0.1	-
н704	-	-	433064.68	2328483.75	Геодезический метод	0.1	-
н705	-	-	433067.08	2328483.54	Геодезический метод	0.1	-
н706	-	-	433074.08	2328482.93	Геодезический метод	0.1	-
н707	-	-	433074.31	2328485.35	Геодезический метод	0.1	-
н708	-	-	433076.03	2328503.34	Геодезический метод	0.1	-
н709	-	-	433076.34	2328506.62	Геодезический метод	0.1	-
н710	-	-	433076.59	2328509.20	Геодезический метод	0.1	-

## 2. Сведения о характерных точках границ объекта

Обозначение характерных точек границ	Существующие координаты, м		Измененные (уточненные) координаты, м		Метод определения координат характерной точки	Средняя квадратическая погрешность положения характерной точки (Мт), м	Описание обозначения точки на местности (при наличии)
	X	Y	X	Y			
1	2	3	4	5	6	7	8
н711	-	-	433069.67	2328509.81	Геодезический метод	0.1	-
н712	-	-	433062.70	2328510.42	Геодезический метод	0.1	-
н713	-	-	433062.45	2328507.58	Геодезический метод	0.1	-
н702	-	-	433054.08	2328508.31	Геодезический метод	0.1	-
н714	-	-	432642.00	2329302.24	Геодезический метод	0.1	-
н715	-	-	432632.82	2329303.04	Геодезический метод	0.1	-
н716	-	-	432619.03	2329304.24	Геодезический метод	0.1	-
н717	-	-	432606.99	2329305.29	Геодезический метод	0.1	-
н718	-	-	432592.70	2329306.54	Геодезический метод	0.1	-
н719	-	-	432590.65	2329281.73	Геодезический метод	0.1	-
н720	-	-	432589.12	2329263.65	Геодезический метод	0.1	-
н721	-	-	432603.26	2329262.45	Геодезический метод	0.1	-
н722	-	-	432638.27	2329259.40	Геодезический метод	0.1	-
н723	-	-	432636.99	2329244.81	Геодезический метод	0.1	-
н724	-	-	432672.86	2329241.68	Геодезический метод	0.1	-
н725	-	-	432675.51	2329272.22	Геодезический метод	0.1	-
н726	-	-	432675.02	2329272.66	Геодезический метод	0.1	-
н714	-	-	432642.00	2329302.24	Геодезический метод	0.1	-
н727	-	-	432861.07	2329404.50	Геодезический метод	0.1	-
н728	-	-	432855.33	2329309.94	Геодезический метод	0.1	-
н729	-	-	432883.67	2329308.22	Геодезический метод	0.1	-
н730	-	-	432884.53	2329322.35	Геодезический метод	0.1	-
н731	-	-	432885.57	2329339.54	Геодезический метод	0.1	-
н732	-	-	432886.71	2329339.56	Геодезический метод	0.1	-
н733	-	-	432888.15	2329368.35	Геодезический метод	0.1	-
н734	-	-	432887.59	2329368.39	Геодезический метод	0.1	-

## 2. Сведения о характерных точках границ объекта

Обозначение характерных точек границ	Существующие координаты, м		Измененные (уточненные) координаты, м		Метод определения координат характерной точки	Средняя квадратическая погрешность положения характерной точки (Мт), м	Описание обозначения точки на местности (при наличии)
	X	Y	X	Y			
1	2	3	4	5	6	7	8
н735	-	-	432887.50	2329390.08	Геодезический метод	0.1	-
н736	-	-	432872.65	2329399.41	Геодезический метод	0.1	-
н727	-	-	432861.07	2329404.50	Геодезический метод	0.1	-
н737	-	-	432624.39	2329690.36	Геодезический метод	0.1	-
н738	-	-	432613.66	2329561.04	Геодезический метод	0.1	-
н739	-	-	432625.97	2329556.13	Геодезический метод	0.1	-
н740	-	-	432654.29	2329627.13	Геодезический метод	0.1	-
н741	-	-	432664.12	2329652.73	Геодезический метод	0.1	-
н742	-	-	432671.56	2329672.11	Геодезический метод	0.1	-
н743	-	-	432646.67	2329681.74	Геодезический метод	0.1	-
н744	-	-	432632.72	2329687.14	Геодезический метод	0.1	-
н737	-	-	432624.39	2329690.36	Геодезический метод	0.1	-
н745	-	-	433517.14	2328428.44	Геодезический метод	0.1	-
н746	-	-	433498.25	2328429.79	Геодезический метод	0.1	-
н747	-	-	433498.90	2328438.69	Геодезический метод	0.1	-
н748	-	-	433478.77	2328440.56	Геодезический метод	0.1	-
н749	-	-	433462.25	2328441.74	Геодезический метод	0.1	-
н750	-	-	433461.40	2328429.28	Геодезический метод	0.1	-
н751	-	-	433460.84	2328421.92	Геодезический метод	0.1	-
н752	-	-	433472.02	2328421.12	Геодезический метод	0.1	-
н753	-	-	433509.70	2328418.44	Геодезический метод	0.1	-
н754	-	-	433509.98	2328422.38	Геодезический метод	0.1	-
н755	-	-	433516.67	2328421.90	Геодезический метод	0.1	-
н756	-	-	433516.71	2328422.50	Геодезический метод	0.1	-
н745	-	-	433517.14	2328428.44	Геодезический метод	0.1	-
н757	-	-	433658.26	2328483.58	Геодезический метод	0.1	-

## 2. Сведения о характерных точках границ объекта

Обозначение характерных точек границ	Существующие координаты, м		Измененные (уточненные) координаты, м		Метод определения координат характерной точки	Средняя квадратическая погрешность положения характерной точки (Мт), м	Описание обозначения точки на местности (при наличии)
	X	Y	X	Y			
1	2	3	4	5	6	7	8
н758	-	-	433657.54	2328477.69	Геодезический метод	0.1	-
н759	-	-	433656.72	2328470.85	Геодезический метод	0.1	-
н760	-	-	433657.71	2328470.72	Геодезический метод	0.1	-
н761	-	-	433657.14	2328466.04	Геодезический метод	0.1	-
н762	-	-	433656.68	2328462.18	Геодезический метод	0.1	-
н763	-	-	433653.40	2328462.56	Геодезический метод	0.1	-
н764	-	-	433653.17	2328459.97	Геодезический метод	0.1	-
н765	-	-	433633.56	2328461.57	Геодезический метод	0.1	-
н766	-	-	433624.38	2328356.64	Геодезический метод	0.1	-
н767	-	-	433624.26	2328355.25	Геодезический метод	0.1	-
н768	-	-	433624.23	2328354.93	Геодезический метод	0.1	-
н769	-	-	433646.48	2328352.57	Геодезический метод	0.1	-
н770	-	-	433674.30	2328349.62	Геодезический метод	0.1	-
н771	-	-	433678.23	2328394.08	Геодезический метод	0.1	-
н772	-	-	433678.80	2328400.47	Геодезический метод	0.1	-
н773	-	-	433685.86	2328480.22	Геодезический метод	0.1	-
н774	-	-	433678.33	2328481.14	Геодезический метод	0.1	-
н775	-	-	433665.28	2328482.73	Геодезический метод	0.1	-
н757	-	-	433658.26	2328483.58	Геодезический метод	0.1	-
н776	-	-	434145.41	2328475.17	Геодезический метод	0.1	-
н777	-	-	434099.16	2328479.37	Геодезический метод	0.1	-
н778	-	-	434046.26	2328484.17	Геодезический метод	0.1	-
н779	-	-	434043.86	2328456.64	Геодезический метод	0.1	-
н780	-	-	434039.54	2328407.08	Геодезический метод	0.1	-
н781	-	-	434039.29	2328403.81	Геодезический метод	0.1	-
н782	-	-	434038.25	2328391.91	Геодезический метод	0.1	-



## 2. Сведения о характерных точках границ объекта

Обозначение характерных точек границ	Существующие координаты, м		Измененные (уточненные) координаты, м		Метод определения координат характерной точки	Средняя квадратическая погрешность положения характерной точки (Мт), м	Описание обозначения точки на местности (при наличии)
	X	Y	X	Y			
1	2	3	4	5	6	7	8
н783	-	-	434041.02	2328391.68	Геодезический метод	0.1	-
н784	-	-	434041.00	2328391.43	Геодезический метод	0.1	-
н785	-	-	434040.52	2328386.29	Геодезический метод	0.1	-
н786	-	-	434040.50	2328386.07	Геодезический метод	0.1	-
н787	-	-	434035.13	2328328.70	Геодезический метод	0.1	-
н788	-	-	434074.48	2328322.38	Геодезический метод	0.1	-
н789	-	-	434077.88	2328322.22	Геодезический метод	0.1	-
н790	-	-	434073.42	2328266.94	Геодезический метод	0.1	-
н791	-	-	434073.34	2328266.00	Геодезический метод	0.1	-
н792	-	-	434071.92	2328249.81	Геодезический метод	0.1	-
н793	-	-	434070.96	2328236.35	Геодезический метод	0.1	-
н794	-	-	434121.04	2328232.78	Геодезический метод	0.1	-
н795	-	-	434124.65	2328268.67	Геодезический метод	0.1	-
н796	-	-	434129.00	2328311.98	Геодезический метод	0.1	-
н797	-	-	434132.23	2328344.04	Геодезический метод	0.1	-
н798	-	-	434122.04	2328345.42	Геодезический метод	0.1	-
н799	-	-	434077.29	2328351.50	Геодезический метод	0.1	-
н800	-	-	434078.38	2328363.56	Геодезический метод	0.1	-
н801	-	-	434080.52	2328387.22	Геодезический метод	0.1	-
н802	-	-	434081.14	2328394.14	Геодезический метод	0.1	-
н803	-	-	434077.10	2328394.98	Геодезический метод	0.1	-
н804	-	-	434080.91	2328429.51	Геодезический метод	0.1	-
н805	-	-	434091.88	2328436.24	Геодезический метод	0.1	-
н806	-	-	434093.46	2328436.16	Геодезический метод	0.1	-
н807	-	-	434101.05	2328435.76	Геодезический метод	0.1	-
н808	-	-	434118.61	2328434.85	Геодезический метод	0.1	-

## 2. Сведения о характерных точках границ объекта

Обозначение характерных точек границ	Существующие координаты, м		Измененные (уточненные) координаты, м		Метод определения координат характерной точки	Средняя квадратическая погрешность положения характерной точки (Мт), м	Описание обозначения точки на местности (при наличии)
	X	Y	X	Y			
1	2	3	4	5	6	7	8
н809	-	-	434130.61	2328434.22	Геодезический метод	0.1	-
н810	-	-	434130.60	2328434.04	Геодезический метод	0.1	-
н811	-	-	434141.20	2328433.32	Геодезический метод	0.1	-
н812	-	-	434142.47	2328445.97	Геодезический метод	0.1	-
н776	-	-	434145.41	2328475.17	Геодезический метод	0.1	-
н813	-	-	434223.09	2328240.09	Геодезический метод	0.1	-
н814	-	-	434221.69	2328225.54	Геодезический метод	0.1	-
н815	-	-	434270.74	2328222.01	Геодезический метод	0.1	-
н816	-	-	434277.83	2328293.60	Геодезический метод	0.1	-
н817	-	-	434271.69	2328294.28	Геодезический метод	0.1	-
н818	-	-	434267.50	2328294.75	Геодезический метод	0.1	-
н819	-	-	434228.76	2328299.05	Геодезический метод	0.1	-
н820	-	-	434224.32	2328252.88	Геодезический метод	0.1	-
н813	-	-	434223.09	2328240.09	Геодезический метод	0.1	-
н821	-	-	431949.72	2329726.71	Геодезический метод	0.1	-
н822	-	-	431919.58	2329731.82	Геодезический метод	0.1	-
н823	-	-	431920.00	2329736.99	Геодезический метод	0.1	-
н824	-	-	431921.91	2329754.42	Геодезический метод	0.1	-
н825	-	-	431925.29	2329785.44	Геодезический метод	0.1	-
н826	-	-	431922.06	2329785.76	Геодезический метод	0.1	-
н827	-	-	431923.05	2329798.40	Геодезический метод	0.1	-
н828	-	-	431922.41	2329798.45	Геодезический метод	0.1	-
н829	-	-	431923.13	2329804.33	Геодезический метод	0.1	-
н830	-	-	431925.99	2329804.22	Геодезический метод	0.1	-
н831	-	-	431926.30	2329812.01	Геодезический метод	0.1	-
н832	-	-	431930.56	2329812.52	Геодезический метод	0.1	-

## 2. Сведения о характерных точках границ объекта

Обозначение характерных точек границ	Существующие координаты, м		Измененные (уточненные) координаты, м		Метод определения координат характерной точки	Средняя квадратическая погрешность положения характерной точки (Мт), м	Описание обозначения точки на местности (при наличии)
	X	Y	X	Y			
1	2	3	4	5	6	7	8
н833	-	-	431930.78	2329812.55	Геодезический метод	0.1	-
н834	-	-	431931.97	2329816.71	Геодезический метод	0.1	-
н835	-	-	431931.20	2329816.91	Геодезический метод	0.1	-
н836	-	-	431926.69	2329818.10	Геодезический метод	0.1	-
н837	-	-	431907.71	2329823.12	Геодезический метод	0.1	-
н838	-	-	431905.63	2329823.21	Геодезический метод	0.1	-
н839	-	-	431895.57	2329823.67	Геодезический метод	0.1	-
н840	-	-	431879.47	2329825.68	Геодезический метод	0.1	-
н841	-	-	431862.25	2329827.83	Геодезический метод	0.1	-
н842	-	-	431793.37	2329582.69	Геодезический метод	0.1	-
н843	-	-	431806.59	2329578.97	Геодезический метод	0.1	-
н844	-	-	431810.75	2329577.80	Геодезический метод	0.1	-
н845	-	-	431852.42	2329615.95	Геодезический метод	0.1	-
н846	-	-	431874.11	2329639.36	Геодезический метод	0.1	-
н847	-	-	431975.44	2329692.14	Геодезический метод	0.1	-
н848	-	-	431982.10	2329721.25	Геодезический метод	0.1	-
н849	-	-	431974.82	2329722.77	Геодезический метод	0.1	-
н850	-	-	431974.82	2329722.33	Геодезический метод	0.1	-
н821	-	-	431949.72	2329726.71	Геодезический метод	0.1	-
н851	-	-	432145.00	2329704.52	Геодезический метод	0.1	-
н852	-	-	432134.13	2329676.59	Геодезический метод	0.1	-
н853	-	-	432184.25	2329656.27	Геодезический метод	0.1	-
н854	-	-	432195.08	2329684.23	Геодезический метод	0.1	-
н855	-	-	432198.24	2329692.43	Геодезический метод	0.1	-
н856	-	-	432262.32	2329675.37	Геодезический метод	0.1	-
н857	-	-	432266.25	2329684.75	Геодезический метод	0.1	-

## 2. Сведения о характерных точках границ объекта

Обозначение характерных точек границ	Существующие координаты, м		Измененные (уточненные) координаты, м		Метод определения координат характерной точки	Средняя квадратическая погрешность положения характерной точки (Мт), м	Описание обозначения точки на местности (при наличии)
	X	Y	X	Y			
1	2	3	4	5	6	7	8
н858	-	-	432268.86	2329690.99	Геодезический метод	0.1	-
н859	-	-	432271.71	2329698.09	Геодезический метод	0.1	-
н860	-	-	432271.82	2329698.05	Геодезический метод	0.1	-
н861	-	-	432305.45	2329684.54	Геодезический метод	0.1	-
н862	-	-	432353.63	2329665.18	Геодезический метод	0.1	-
н863	-	-	432371.17	2329658.14	Геодезический метод	0.1	-
н864	-	-	432374.21	2329656.92	Геодезический метод	0.1	-
н865	-	-	432375.92	2329676.59	Геодезический метод	0.1	-
н866	-	-	432381.78	2329743.88	Геодезический метод	0.1	-
н867	-	-	432387.58	2329810.39	Геодезический метод	0.1	-
н868	-	-	432358.29	2329810.53	Геодезический метод	0.1	-
н869	-	-	432298.19	2329805.13	Геодезический метод	0.1	-
н870	-	-	432247.62	2329793.88	Геодезический метод	0.1	-
н871	-	-	432204.54	2329775.25	Геодезический метод	0.1	-
н872	-	-	432201.28	2329747.12	Геодезический метод	0.1	-
н873	-	-	432198.98	2329727.30	Геодезический метод	0.1	-
н874	-	-	432159.97	2329742.97	Геодезический метод	0.1	-
н875	-	-	432155.89	2329732.50	Геодезический метод	0.1	-
н876	-	-	432151.98	2329722.46	Геодезический метод	0.1	-
н851	-	-	432145.00	2329704.52	Геодезический метод	0.1	-
н877	-	-	432159.96	2330220.13	Геодезический метод	0.1	-
н878	-	-	432060.66	2330238.91	Геодезический метод	0.1	-
н879	-	-	432061.07	2330243.68	Геодезический метод	0.1	-
н880	-	-	432024.48	2330251.18	Геодезический метод	0.1	-
н881	-	-	431984.08	2330259.45	Геодезический метод	0.1	-
н882	-	-	431982.65	2330253.52	Геодезический метод	0.1	-

## 2. Сведения о характерных точках границ объекта

Обозначение характерных точек границ	Существующие координаты, м		Измененные (уточненные) координаты, м		Метод определения координат характерной точки	Средняя квадратическая погрешность положения характерной точки (Мт), м	Описание обозначения точки на местности (при наличии)
	X	Y	X	Y			
1	2	3	4	5	6	7	8
н883	-	-	431957.31	2330257.88	Геодезический метод	0.1	-
н884	-	-	431951.70	2330235.14	Геодезический метод	0.1	-
н885	-	-	431945.13	2330191.76	Геодезический метод	0.1	-
н886	-	-	431939.81	2330156.63	Геодезический метод	0.1	-
н887	-	-	431919.23	2330029.71	Геодезический метод	0.1	-
н888	-	-	431902.98	2329942.85	Геодезический метод	0.1	-
н889	-	-	431901.54	2329934.02	Геодезический метод	0.1	-
н890	-	-	431894.08	2329888.15	Геодезический метод	0.1	-
н891	-	-	431893.91	2329866.85	Геодезический метод	0.1	-
н892	-	-	431893.97	2329862.69	Геодезический метод	0.1	-
н893	-	-	431918.89	2329855.58	Геодезический метод	0.1	-
н894	-	-	431941.25	2329849.20	Геодезический метод	0.1	-
н895	-	-	431990.33	2329835.20	Геодезический метод	0.1	-
н896	-	-	432013.95	2329830.05	Геодезический метод	0.1	-
н897	-	-	432067.65	2329818.34	Геодезический метод	0.1	-
н898	-	-	432082.31	2329816.51	Геодезический метод	0.1	-
н899	-	-	432165.96	2329795.27	Геодезический метод	0.1	-
н900	-	-	432184.72	2329792.28	Геодезический метод	0.1	-
н901	-	-	432186.54	2329799.66	Геодезический метод	0.1	-
н902	-	-	432226.56	2329829.62	Геодезический метод	0.1	-
н903	-	-	432258.71	2329976.65	Геодезический метод	0.1	-
н904	-	-	432288.79	2330097.47	Геодезический метод	0.1	-
н905	-	-	432329.86	2330267.70	Геодезический метод	0.1	-
н906	-	-	432330.98	2330272.33	Геодезический метод	0.1	-
н907	-	-	432332.09	2330276.92	Геодезический метод	0.1	-
н908	-	-	432253.65	2330297.15	Геодезический метод	0.1	-

## 2. Сведения о характерных точках границ объекта

Обозначение характерных точек границ	Существующие координаты, м		Измененные (уточненные) координаты, м		Метод определения координат характерной точки	Средняя квадратическая погрешность положения характерной точки (Мт), м	Описание обозначения точки на местности (при наличии)
	X	Y	X	Y			
1	2	3	4	5	6	7	8
н909	-	-	432198.93	2330311.26	Геодезический метод	0.1	-
н910	-	-	432198.14	2330305.83	Геодезический метод	0.1	-
н911	-	-	432185.07	2330215.38	Геодезический метод	0.1	-
н877	-	-	432159.96	2330220.13	Геодезический метод	0.1	-
н912	-	-	432046.72	2329599.02	Геодезический метод	0.1	-
н913	-	-	431992.25	2329602.73	Геодезический метод	0.1	-
н914	-	-	431993.58	2329617.44	Геодезический метод	0.1	-
н915	-	-	431994.38	2329626.18	Геодезический метод	0.1	-
н916	-	-	431994.39	2329626.31	Геодезический метод	0.1	-
н917	-	-	431981.64	2329627.33	Геодезический метод	0.1	-
н918	-	-	431980.51	2329627.42	Геодезический метод	0.1	-
н919	-	-	431978.51	2329627.57	Геодезический метод	0.1	-
н920	-	-	431974.65	2329627.88	Геодезический метод	0.1	-
н921	-	-	431973.28	2329627.99	Геодезический метод	0.1	-
н922	-	-	431970.45	2329625.95	Геодезический метод	0.1	-
н923	-	-	431968.30	2329624.40	Геодезический метод	0.1	-
н924	-	-	431966.03	2329622.77	Геодезический метод	0.1	-
н925	-	-	431929.49	2329596.40	Геодезический метод	0.1	-
н926	-	-	431973.75	2329592.85	Геодезический метод	0.1	-
н927	-	-	431975.44	2329592.72	Геодезический метод	0.1	-
н928	-	-	431976.07	2329592.67	Геодезический метод	0.1	-
н929	-	-	431978.90	2329592.44	Геодезический метод	0.1	-
н930	-	-	431984.56	2329591.99	Геодезический метод	0.1	-
н931	-	-	431991.22	2329591.45	Геодезический метод	0.1	-
н932	-	-	431990.28	2329581.04	Геодезический метод	0.1	-
н933	-	-	431990.24	2329580.60	Геодезический метод	0.1	-

## 2. Сведения о характерных точках границ объекта

Обозначение характерных точек границ	Существующие координаты, м		Измененные (уточненные) координаты, м		Метод определения координат характерной точки	Средняя квадратическая погрешность положения характерной точки (Мт), м	Описание обозначения точки на местности (при наличии)
	X	Y	X	Y			
1	2	3	4	5	6	7	8
н934	-	-	431988.74	2329564.08	Геодезический метод	0.1	-
н935	-	-	432006.40	2329562.44	Геодезический метод	0.1	-
н936	-	-	432027.43	2329560.49	Геодезический метод	0.1	-
н937	-	-	432042.35	2329559.10	Геодезический метод	0.1	-
н938	-	-	432044.47	2329578.48	Геодезический метод	0.1	-
н939	-	-	432045.83	2329590.92	Геодезический метод	0.1	-
н912	-	-	432046.72	2329599.02	Геодезический метод	0.1	-
н940	-	-	431570.58	2327652.00	Геодезический метод	0.1	-
н941	-	-	431569.90	2327647.23	Геодезический метод	0.1	-
н942	-	-	431600.20	2327640.25	Геодезический метод	0.1	-
н943	-	-	431669.67	2327632.47	Геодезический метод	0.1	-
н944	-	-	431692.96	2327715.41	Геодезический метод	0.1	-
н945	-	-	431693.23	2327717.46	Геодезический метод	0.1	-
н946	-	-	431693.65	2327720.74	Геодезический метод	0.1	-
н947	-	-	431607.49	2327744.94	Геодезический метод	0.1	-
н948	-	-	431584.69	2327749.78	Геодезический метод	0.1	-
н949	-	-	431579.37	2327712.92	Геодезический метод	0.1	-
н950	-	-	431576.42	2327692.48	Геодезический метод	0.1	-
н940	-	-	431570.58	2327652.00	Геодезический метод	0.1	-
н951	-	-	434939.83	2328013.88	Геодезический метод	0.1	-
н952	-	-	434937.57	2328011.70	Геодезический метод	0.1	-
н953	-	-	434937.59	2328009.81	Геодезический метод	0.1	-
н954	-	-	434939.12	2328008.33	Геодезический метод	0.1	-
н955	-	-	434941.33	2328008.38	Геодезический метод	0.1	-
н956	-	-	434955.51	2328013.24	Геодезический метод	0.1	-
н957	-	-	434957.14	2328014.56	Геодезический метод	0.1	-

## 2. Сведения о характерных точках границ объекта

Обозначение характерных точек границ	Существующие координаты, м		Измененные (уточненные) координаты, м		Метод определения координат характерной точки	Средняя квадратическая погрешность положения характерной точки (Мт), м	Описание обозначения точки на местности (при наличии)
	X	Y	X	Y			
1	2	3	4	5	6	7	8
н958	-	-	434957.43	2328016.73	Геодезический метод	0.1	-
н959	-	-	434955.91	2328018.43	Геодезический метод	0.1	-
н960	-	-	434953.73	2328018.58	Геодезический метод	0.1	-
н951	-	-	434939.83	2328013.88	Геодезический метод	0.1	-
н961	-	-	434989.99	2327958.48	Геодезический метод	0.1	-
н962	-	-	434982.14	2327956.28	Геодезический метод	0.1	-
н963	-	-	434983.35	2327952.32	Геодезический метод	0.1	-
н964	-	-	434991.03	2327954.97	Геодезический метод	0.1	-
н965	-	-	434991.51	2327956.06	Геодезический метод	0.1	-
н966	-	-	434991.04	2327957.78	Геодезический метод	0.1	-
н961	-	-	434989.99	2327958.48	Геодезический метод	0.1	-
н967	-	-	434979.27	2327888.29	Геодезический метод	0.1	-
н968	-	-	434977.01	2327886.09	Геодезический метод	0.1	-
н969	-	-	434977.02	2327884.21	Геодезический метод	0.1	-
н970	-	-	434978.56	2327882.72	Геодезический метод	0.1	-
н971	-	-	434980.76	2327882.79	Геодезический метод	0.1	-
н972	-	-	434994.94	2327887.78	Геодезический метод	0.1	-
н973	-	-	434996.57	2327889.12	Геодезический метод	0.1	-
н974	-	-	434996.86	2327891.29	Геодезический метод	0.1	-
н975	-	-	434995.34	2327893.00	Геодезический метод	0.1	-
н976	-	-	434993.15	2327893.14	Геодезический метод	0.1	-
н967	-	-	434979.27	2327888.29	Геодезический метод	0.1	-
н977	-	-	435030.40	2327830.41	Геодезический метод	0.1	-
н978	-	-	435022.54	2327828.20	Геодезический метод	0.1	-
н979	-	-	435023.29	2327824.20	Геодезический метод	0.1	-
н980	-	-	435031.18	2327826.91	Геодезический метод	0.1	-



## 2. Сведения о характерных точках границ объекта

Обозначение характерных точек границ	Существующие координаты, м		Измененные (уточненные) координаты, м		Метод определения координат характерной точки	Средняя квадратическая погрешность положения характерной точки (Мт), м	Описание обозначения точки на местности (при наличии)
	X	Y	X	Y			
1	2	3	4	5	6	7	8
н981	-	-	435031.92	2327827.99	Геодезический метод	0.1	-
н982	-	-	435031.45	2327829.70	Геодезический метод	0.1	-
н977	-	-	435030.40	2327830.41	Геодезический метод	0.1	-
н983	-	-	435008.83	2327894.38	Геодезический метод	0.1	-
н984	-	-	435002.29	2327892.25	Геодезический метод	0.1	-
н985	-	-	435003.48	2327888.32	Геодезический метод	0.1	-
н986	-	-	435010.18	2327890.29	Геодезический метод	0.1	-
н987	-	-	435011.65	2327892.06	Геодезический метод	0.1	-
н988	-	-	435011.17	2327893.78	Геодезический метод	0.1	-
н989	-	-	435010.12	2327894.48	Геодезический метод	0.1	-
н983	-	-	435008.83	2327894.38	Геодезический метод	0.1	-
н990	-	-	434969.68	2328022.28	Геодезический метод	0.1	-
н991	-	-	434961.84	2328020.07	Геодезический метод	0.1	-
н992	-	-	434963.05	2328016.11	Геодезический метод	0.1	-
н993	-	-	434969.74	2328018.09	Геодезический метод	0.1	-
н994	-	-	434971.20	2328019.86	Геодезический метод	0.1	-
н995	-	-	434970.74	2328021.58	Геодезический метод	0.1	-
н990	-	-	434969.68	2328022.28	Геодезический метод	0.1	-
н996	-	-	440349.81	2324977.80	Геодезический метод	0.1	-
н997	-	-	440310.83	2324966.15	Геодезический метод	0.1	-
н998	-	-	440311.29	2324964.64	Геодезический метод	0.1	-
н999	-	-	440311.34	2324964.45	Геодезический метод	0.1	-
н1000	-	-	440311.50	2324963.92	Геодезический метод	0.1	-
н1001	-	-	440313.15	2324957.86	Геодезический метод	0.1	-
н1002	-	-	440314.30	2324953.62	Геодезический метод	0.1	-
н1003	-	-	440317.36	2324942.61	Геодезический метод	0.1	-

## 2. Сведения о характерных точках границ объекта

Обозначение характерных точек границ	Существующие координаты, м		Измененные (уточненные) координаты, м		Метод определения координат характерной точки	Средняя квадратическая погрешность положения характерной точки (Мт), м	Описание обозначения точки на местности (при наличии)
	X	Y	X	Y			
1	2	3	4	5	6	7	8
н1004	-	-	440317.66	2324941.53	Геодезический метод	0.1	-
н1005	-	-	440329.80	2324897.41	Геодезический метод	0.1	-
н1006	-	-	440335.15	2324877.96	Геодезический метод	0.1	-
н1007	-	-	440381.12	2324893.67	Геодезический метод	0.1	-
н1008	-	-	440350.62	2324978.04	Геодезический метод	0.1	-
н996	-	-	440349.81	2324977.80	Геодезический метод	0.1	-
н1009	-	-	437547.03	2321868.11	Геодезический метод	0.1	-
н1010	-	-	437505.65	2321905.31	Геодезический метод	0.1	-
н1011	-	-	437498.77	2321911.43	Геодезический метод	0.1	-
н1012	-	-	437490.05	2321919.71	Геодезический метод	0.1	-
н1013	-	-	437487.18	2321910.66	Геодезический метод	0.1	-
н1014	-	-	437481.78	2321895.31	Геодезический метод	0.1	-
н1015	-	-	437522.97	2321857.75	Геодезический метод	0.1	-
н1016	-	-	437541.98	2321836.25	Геодезический метод	0.1	-
н1017	-	-	437540.75	2321836.57	Геодезический метод	0.1	-
н1018	-	-	437674.95	2321725.31	Геодезический метод	0.1	-
н1019	-	-	437691.69	2321711.43	Геодезический метод	0.1	-
н1020	-	-	437723.24	2321685.27	Геодезический метод	0.1	-
н1021	-	-	437729.79	2321682.37	Геодезический метод	0.1	-
н1022	-	-	437820.09	2321642.39	Геодезический метод	0.1	-
н1023	-	-	437792.31	2321663.32	Геодезический метод	0.1	-
н1024	-	-	437785.21	2321668.67	Геодезический метод	0.1	-
н1025	-	-	437675.55	2321755.80	Геодезический метод	0.1	-
н1026	-	-	437632.76	2321789.79	Геодезический метод	0.1	-
н1027	-	-	437563.34	2321850.00	Геодезический метод	0.1	-
н1009	-	-	437547.03	2321868.11	Геодезический метод	0.1	-

## 2. Сведения о характерных точках границ объекта

Обозначение характерных точек границ	Существующие координаты, м		Измененные (уточненные) координаты, м		Метод определения координат характерной точки	Средняя квадратическая погрешность положения характерной точки (Мт), м	Описание обозначения точки на местности (при наличии)
	X	Y	X	Y			
1	2	3	4	5	6	7	8
н1028	-	-	438106.36	2321397.26	Геодезический метод	0.1	-
н1029	-	-	438102.87	2321389.70	Геодезический метод	0.1	-
н1030	-	-	438111.54	2321382.84	Геодезический метод	0.1	-
н1031	-	-	438115.05	2321380.07	Геодезический метод	0.1	-
н1032	-	-	438282.04	2321248.13	Геодезический метод	0.1	-
н1033	-	-	438344.06	2321202.83	Геодезический метод	0.1	-
н1034	-	-	438416.95	2321153.29	Геодезический метод	0.1	-
н1035	-	-	438484.50	2321110.48	Геодезический метод	0.1	-
н1036	-	-	438568.36	2321059.52	Геодезический метод	0.1	-
н1037	-	-	438709.88	2320973.30	Геодезический метод	0.1	-
н1038	-	-	438752.77	2320947.16	Геодезический метод	0.1	-
н1039	-	-	438771.52	2320934.35	Геодезический метод	0.1	-
н1040	-	-	438807.34	2320909.88	Геодезический метод	0.1	-
н1041	-	-	438860.44	2320876.43	Геодезический метод	0.1	-
н1042	-	-	438861.58	2320877.50	Геодезический метод	0.1	-
н1043	-	-	438862.90	2320876.71	Геодезический метод	0.1	-
н1044	-	-	438889.19	2320861.01	Геодезический метод	0.1	-
н1045	-	-	438894.84	2320855.65	Геодезический метод	0.1	-
н1046	-	-	438936.26	2320832.74	Геодезический метод	0.1	-
н1047	-	-	438993.92	2320798.67	Геодезический метод	0.1	-
н1048	-	-	439028.91	2320781.62	Геодезический метод	0.1	-
н1049	-	-	439087.28	2320746.49	Геодезический метод	0.1	-
н1050	-	-	439087.30	2320751.15	Геодезический метод	0.1	-
н1051	-	-	439087.42	2320773.56	Геодезический метод	0.1	-
н1052	-	-	438993.50	2320830.21	Геодезический метод	0.1	-
н1053	-	-	438985.34	2320835.13	Геодезический метод	0.1	-

## 2. Сведения о характерных точках границ объекта

Обозначение характерных точек границ	Существующие координаты, м		Измененные (уточненные) координаты, м		Метод определения координат характерной точки	Средняя квадратическая погрешность положения характерной точки (Мт), м	Описание обозначения точки на местности (при наличии)
	X	Y	X	Y			
1	2	3	4	5	6	7	8
н1054	-	-	438978.43	2320839.30	Геодезический метод	0.1	-
н1055	-	-	438883.80	2320896.38	Геодезический метод	0.1	-
н1056	-	-	438882.66	2320895.30	Геодезический метод	0.1	-
н1057	-	-	438881.35	2320896.09	Геодезический метод	0.1	-
н1058	-	-	438579.76	2321078.34	Геодезический метод	0.1	-
н1059	-	-	438496.09	2321129.18	Геодезический метод	0.1	-
н1060	-	-	438429.03	2321171.68	Геодезический метод	0.1	-
н1061	-	-	438356.73	2321220.82	Геодезический метод	0.1	-
н1062	-	-	438295.33	2321265.68	Геодезический метод	0.1	-
н1063	-	-	438243.82	2321306.37	Геодезический метод	0.1	-
н1064	-	-	438123.00	2321401.82	Геодезический метод	0.1	-
н1065	-	-	438112.35	2321410.22	Геодезический метод	0.1	-
н1028	-	-	438106.36	2321397.26	Геодезический метод	0.1	-
н1066	-	-	438322.94	2325432.03	Геодезический метод	0.1	-
н1067	-	-	438320.80	2325430.23	Геодезический метод	0.1	-
н1068	-	-	438325.49	2325421.97	Геодезический метод	0.1	-
н1069	-	-	438330.67	2325413.82	Геодезический метод	0.1	-
н1070	-	-	438331.52	2325414.21	Геодезический метод	0.1	-
н1071	-	-	438336.01	2325414.31	Геодезический метод	0.1	-
н1072	-	-	438339.73	2325416.27	Геодезический метод	0.1	-
н1073	-	-	438341.01	2325418.89	Геодезический метод	0.1	-
н1074	-	-	438361.28	2325428.48	Геодезический метод	0.1	-
н1075	-	-	438369.14	2325430.42	Геодезический метод	0.1	-
н1076	-	-	438374.06	2325430.21	Геодезический метод	0.1	-
н1077	-	-	438381.54	2325428.55	Геодезический метод	0.1	-
н1078	-	-	438385.10	2325425.68	Геодезический метод	0.1	-

## 2. Сведения о характерных точках границ объекта

Обозначение характерных точек границ	Существующие координаты, м		Измененные (уточненные) координаты, м		Метод определения координат характерной точки	Средняя квадратическая погрешность положения характерной точки (Мт), м	Описание обозначения точки на местности (при наличии)
	X	Y	X	Y			
1	2	3	4	5	6	7	8
н1079	-	-	438388.28	2325422.05	Геодезический метод	0.1	-
н1080	-	-	438389.70	2325419.53	Геодезический метод	0.1	-
н1081	-	-	438396.63	2325418.91	Геодезический метод	0.1	-
н1082	-	-	438404.13	2325414.87	Геодезический метод	0.1	-
н1083	-	-	438469.75	2325363.44	Геодезический метод	0.1	-
н1084	-	-	438526.42	2325321.68	Геодезический метод	0.1	-
н1085	-	-	438576.96	2325282.20	Геодезический метод	0.1	-
н1086	-	-	438744.16	2325156.33	Геодезический метод	0.1	-
н1087	-	-	438784.19	2325127.45	Геодезический метод	0.1	-
н1088	-	-	438850.95	2325079.63	Геодезический метод	0.1	-
н1089	-	-	438866.03	2325069.31	Геодезический метод	0.1	-
н1090	-	-	438916.57	2325034.71	Геодезический метод	0.1	-
н1091	-	-	438943.59	2325024.80	Геодезический метод	0.1	-
н1092	-	-	438949.15	2325023.83	Геодезический метод	0.1	-
н1093	-	-	438998.89	2325019.82	Геодезический метод	0.1	-
н1094	-	-	439029.85	2325016.58	Геодезический метод	0.1	-
н1095	-	-	439068.93	2325022.60	Геодезический метод	0.1	-
н1096	-	-	439149.11	2325039.95	Геодезический метод	0.1	-
н1097	-	-	439160.43	2325042.40	Геодезический метод	0.1	-
н1098	-	-	439182.16	2325047.10	Геодезический метод	0.1	-
н1099	-	-	439186.03	2325046.45	Геодезический метод	0.1	-
н1100	-	-	439188.79	2325064.03	Геодезический метод	0.1	-
н1101	-	-	439182.48	2325064.98	Геодезический метод	0.1	-
н1102	-	-	439156.93	2325060.57	Геодезический метод	0.1	-
н1103	-	-	439067.51	2325040.41	Геодезический метод	0.1	-
н1104	-	-	439031.21	2325035.08	Геодезический метод	0.1	-

## 2. Сведения о характерных точках границ объекта

Обозначение характерных точек границ	Существующие координаты, м		Измененные (уточненные) координаты, м		Метод определения координат характерной точки	Средняя квадратическая погрешность положения характерной точки (Мт), м	Описание обозначения точки на местности (при наличии)
	X	Y	X	Y			
1	2	3	4	5	6	7	8
н1105	-	-	438950.42	2325041.98	Геодезический метод	0.1	-
н1106	-	-	438926.72	2325050.46	Геодезический метод	0.1	-
н1107	-	-	438831.50	2325116.21	Геодезический метод	0.1	-
н1108	-	-	438794.82	2325142.56	Геодезический метод	0.1	-
н1109	-	-	438532.47	2325344.45	Геодезический метод	0.1	-
н1110	-	-	438524.75	2325350.40	Геодезический метод	0.1	-
н1111	-	-	438409.74	2325439.04	Геодезический метод	0.1	-
н1112	-	-	438398.52	2325443.60	Геодезический метод	0.1	-
н1113	-	-	438386.98	2325446.72	Геодезический метод	0.1	-
н1114	-	-	438376.40	2325448.14	Геодезический метод	0.1	-
н1115	-	-	438369.01	2325448.44	Геодезический метод	0.1	-
н1116	-	-	438367.32	2325448.51	Геодезический метод	0.1	-
н1117	-	-	438355.20	2325445.53	Геодезический метод	0.1	-
н1118	-	-	438334.87	2325436.15	Геодезический метод	0.1	-
н1119	-	-	438331.91	2325436.11	Геодезический метод	0.1	-
н1120	-	-	438328.16	2325436.71	Геодезический метод	0.1	-
н1121	-	-	438324.75	2325434.65	Геодезический метод	0.1	-
н1066	-	-	438322.94	2325432.03	Геодезический метод	0.1	-
н1122	-	-	439556.12	2328340.70	Геодезический метод	0.1	-
н1123	-	-	439489.52	2328795.64	Геодезический метод	0.1	-
н1124	-	-	439446.41	2329090.10	Геодезический метод	0.1	-
н1125	-	-	439445.21	2329103.98	Геодезический метод	0.1	-
н1126	-	-	439434.00	2329104.03	Геодезический метод	0.1	-
н1127	-	-	439441.00	2328998.98	Геодезический метод	0.1	-
н1128	-	-	439456.98	2328884.54	Геодезический метод	0.1	-
н1129	-	-	439486.15	2328681.87	Геодезический метод	0.1	-

## 2. Сведения о характерных точках границ объекта

Обозначение характерных точек границ	Существующие координаты, м		Измененные (уточненные) координаты, м		Метод определения координат характерной точки	Средняя квадратическая погрешность положения характерной точки (Мт), м	Описание обозначения точки на местности (при наличии)
	X	Y	X	Y			
1	2	3	4	5	6	7	8
н1130	-	-	439489.00	2328655.40	Геодезический метод	0.1	-
н1131	-	-	439499.67	2328556.22	Геодезический метод	0.1	-
н1132	-	-	439513.39	2328457.10	Геодезический метод	0.1	-
н1133	-	-	439513.59	2328455.35	Геодезический метод	0.1	-
н1134	-	-	439517.83	2328417.96	Геодезический метод	0.1	-
н1135	-	-	439518.01	2328415.58	Геодезический метод	0.1	-
н1136	-	-	439523.27	2328346.86	Геодезический метод	0.1	-
н1137	-	-	439524.89	2328325.72	Геодезический метод	0.1	-
н1138	-	-	439522.27	2328315.27	Геодезический метод	0.1	-
н1139	-	-	439527.57	2328315.77	Геодезический метод	0.1	-
н1140	-	-	439526.14	2328303.38	Геодезический метод	0.1	-
н1141	-	-	439529.54	2328291.09	Геодезический метод	0.1	-
н1142	-	-	439528.61	2328291.05	Геодезический метод	0.1	-
н1143	-	-	439534.81	2328270.81	Геодезический метод	0.1	-
н1144	-	-	439546.18	2328208.59	Геодезический метод	0.1	-
н1145	-	-	439548.05	2328198.38	Геодезический метод	0.1	-
н1146	-	-	439571.31	2328060.67	Геодезический метод	0.1	-
н1147	-	-	439572.79	2328051.90	Геодезический метод	0.1	-
н1148	-	-	439573.74	2328046.24	Геодезический метод	0.1	-
н1149	-	-	439574.61	2328044.65	Геодезический метод	0.1	-
н1150	-	-	439582.24	2328044.59	Геодезический метод	0.1	-
н1151	-	-	439585.31	2328044.56	Геодезический метод	0.1	-
н1152	-	-	439587.12	2328044.55	Геодезический метод	0.1	-
н1153	-	-	439589.13	2328044.53	Геодезический метод	0.1	-
н1154	-	-	439595.46	2328046.15	Геодезический метод	0.1	-
н1155	-	-	439602.34	2328000.83	Геодезический метод	0.1	-

## 2. Сведения о характерных точках границ объекта

Обозначение характерных точек границ	Существующие координаты, м		Измененные (уточненные) координаты, м		Метод определения координат характерной точки	Средняя квадратическая погрешность положения характерной точки (Мт), м	Описание обозначения точки на местности (при наличии)
	X	Y	X	Y			
1	2	3	4	5	6	7	8
н1156	-	-	439606.49	2328001.46	Геодезический метод	0.1	-
н1157	-	-	439604.62	2328014.44	Геодезический метод	0.1	-
н1158	-	-	439601.21	2328048.25	Геодезический метод	0.1	-
н1159	-	-	439599.74	2328062.76	Геодезический метод	0.1	-
н1160	-	-	439579.60	2328211.68	Геодезический метод	0.1	-
н1161	-	-	439558.37	2328325.34	Геодезический метод	0.1	-
н1122	-	-	439556.12	2328340.70	Геодезический метод	0.1	-
н1162	-	-	437897.25	2330993.57	Геодезический метод	0.1	-
н1163	-	-	437784.72	2330884.22	Геодезический метод	0.1	-
н1164	-	-	437810.63	2330918.71	Геодезический метод	0.1	-
н1165	-	-	437887.32	2331162.68	Геодезический метод	0.1	-
н1166	-	-	437887.40	2331162.98	Геодезический метод	0.1	-
н1167	-	-	437889.39	2331171.19	Геодезический метод	0.1	-
н1168	-	-	437904.96	2331234.17	Геодезический метод	0.1	-
н1169	-	-	437920.25	2331296.06	Геодезический метод	0.1	-
н1170	-	-	437927.72	2331326.28	Геодезический метод	0.1	-
н1171	-	-	437933.48	2331349.57	Геодезический метод	0.1	-
н1172	-	-	437944.78	2331395.32	Геодезический метод	0.1	-
н1173	-	-	437976.81	2331524.91	Геодезический метод	0.1	-
н1174	-	-	437935.11	2331523.56	Геодезический метод	0.1	-
н1175	-	-	437901.63	2331398.72	Геодезический метод	0.1	-
н1176	-	-	437857.36	2331219.66	Геодезический метод	0.1	-
н1177	-	-	437845.59	2331172.04	Геодезический метод	0.1	-
н1178	-	-	437826.16	2331108.99	Геодезический метод	0.1	-
н1179	-	-	437816.04	2331076.14	Геодезический метод	0.1	-
н1180	-	-	437776.62	2331017.86	Геодезический метод	0.1	-



## 2. Сведения о характерных точках границ объекта

Обозначение характерных точек границ	Существующие координаты, м		Измененные (уточненные) координаты, м		Метод определения координат характерной точки	Средняя квадратическая погрешность положения характерной точки (Мт), м	Описание обозначения точки на местности (при наличии)
	X	Y	X	Y			
1	2	3	4	5	6	7	8
н1181	-	-	437712.68	2330961.15	Геодезический метод	0.1	-
н1182	-	-	437655.43	2330910.37	Геодезический метод	0.1	-
н1183	-	-	437506.36	2330778.17	Геодезический метод	0.1	-
н1184	-	-	436979.89	2330311.25	Геодезический метод	0.1	-
н1185	-	-	436789.83	2330258.25	Геодезический метод	0.1	-
н1186	-	-	436496.31	2330060.47	Геодезический метод	0.1	-
н1187	-	-	436173.47	2329754.31	Геодезический метод	0.1	-
н1188	-	-	436157.10	2329765.77	Геодезический метод	0.1	-
н1189	-	-	436033.94	2329648.52	Геодезический метод	0.1	-
н1190	-	-	436041.36	2329629.90	Геодезический метод	0.1	-
н1191	-	-	435901.26	2329501.46	Геодезический метод	0.1	-
н1192	-	-	435930.48	2329463.59	Геодезический метод	0.1	-
н1193	-	-	435902.01	2329439.38	Геодезический метод	0.1	-
н1194	-	-	435961.44	2329366.11	Геодезический метод	0.1	-
н1195	-	-	435886.11	2329305.73	Геодезический метод	0.1	-
н1196	-	-	435808.20	2329255.46	Геодезический метод	0.1	-
н1197	-	-	435761.90	2329235.60	Геодезический метод	0.1	-
н1198	-	-	435712.50	2329219.59	Геодезический метод	0.1	-
н1199	-	-	435595.96	2329208.26	Геодезический метод	0.1	-
н1200	-	-	435527.32	2329206.92	Геодезический метод	0.1	-
н1201	-	-	435394.50	2329209.03	Геодезический метод	0.1	-
н1202	-	-	435238.41	2329219.11	Геодезический метод	0.1	-
н1203	-	-	434710.10	2329309.44	Геодезический метод	0.1	-
н1204	-	-	434663.91	2329326.64	Геодезический метод	0.1	-
н1205	-	-	434634.94	2329342.16	Геодезический метод	0.1	-
н1206	-	-	434602.71	2329364.71	Геодезический метод	0.1	-

## 2. Сведения о характерных точках границ объекта

Обозначение характерных точек границ	Существующие координаты, м		Измененные (уточненные) координаты, м		Метод определения координат характерной точки	Средняя квадратическая погрешность положения характерной точки (Мт), м	Описание обозначения точки на местности (при наличии)
	X	Y	X	Y			
1	2	3	4	5	6	7	8
н1207	-	-	434573.30	2329392.49	Геодезический метод	0.1	-
н1208	-	-	434549.57	2329422.82	Геодезический метод	0.1	-
н1209	-	-	434479.81	2329607.75	Геодезический метод	0.1	-
н1210	-	-	434194.11	2330531.74	Геодезический метод	0.1	-
н1211	-	-	434168.50	2330600.90	Геодезический метод	0.1	-
н1212	-	-	434143.81	2330660.93	Геодезический метод	0.1	-
н1213	-	-	434113.86	2330726.71	Геодезический метод	0.1	-
н1214	-	-	434084.73	2330784.31	Геодезический метод	0.1	-
н1215	-	-	434046.52	2330854.32	Геодезический метод	0.1	-
н1216	-	-	434005.81	2330921.27	Геодезический метод	0.1	-
н1217	-	-	433870.08	2331139.71	Геодезический метод	0.1	-
н1218	-	-	433361.32	2331962.62	Геодезический метод	0.1	-
н1219	-	-	433265.49	2332117.41	Геодезический метод	0.1	-
н1220	-	-	433232.08	2332171.37	Геодезический метод	0.1	-
н1221	-	-	433137.20	2332325.12	Геодезический метод	0.1	-
н1222	-	-	433097.26	2332324.65	Геодезический метод	0.1	-
н1223	-	-	433059.97	2332328.23	Геодезический метод	0.1	-
н1224	-	-	433067.84	2332315.49	Геодезический метод	0.1	-
н1225	-	-	433177.69	2332137.62	Геодезический метод	0.1	-
н1226	-	-	433306.51	2331929.09	Геодезический метод	0.1	-
н1227	-	-	433569.65	2331503.59	Геодезический метод	0.1	-
н1228	-	-	433815.88	2331105.45	Геодезический метод	0.1	-
н1229	-	-	433952.93	2330884.74	Геодезический метод	0.1	-
н1230	-	-	434002.63	2330801.39	Геодезический метод	0.1	-
н1231	-	-	434036.88	2330737.61	Геодезический метод	0.1	-
н1232	-	-	434077.01	2330653.40	Геодезический метод	0.1	-

## 2. Сведения о характерных точках границ объекта

Обозначение характерных точек границ	Существующие координаты, м		Измененные (уточненные) координаты, м		Метод определения координат характерной точки	Средняя квадратическая погрешность положения характерной точки (Мт), м	Описание обозначения точки на местности (при наличии)
	X	Y	X	Y			
1	2	3	4	5	6	7	8
н1233	-	-	434123.48	2330539.44	Геодезический метод	0.1	-
н1234	-	-	434235.14	2330169.21	Геодезический метод	0.1	-
н1235	-	-	434409.91	2329621.43	Геодезический метод	0.1	-
н1236	-	-	434423.98	2329577.81	Геодезический метод	0.1	-
н1237	-	-	434440.70	2329525.31	Геодезический метод	0.1	-
н1238	-	-	434458.82	2329468.46	Геодезический метод	0.1	-
н1239	-	-	434473.19	2329423.37	Геодезический метод	0.1	-
н1240	-	-	434473.95	2329420.97	Геодезический метод	0.1	-
н1241	-	-	434610.07	2328993.83	Геодезический метод	0.1	-
н1242	-	-	434584.42	2328985.85	Геодезический метод	0.1	-
н1243	-	-	434593.74	2328957.95	Геодезический метод	0.1	-
н1244	-	-	434745.85	2328475.39	Геодезический метод	0.1	-
н1245	-	-	434757.86	2328437.28	Геодезический метод	0.1	-
н1246	-	-	434763.56	2328421.37	Геодезический метод	0.1	-
н1247	-	-	434764.94	2328417.52	Геодезический метод	0.1	-
н1248	-	-	434796.96	2328315.53	Геодезический метод	0.1	-
н1249	-	-	434803.82	2328285.29	Геодезический метод	0.1	-
н1250	-	-	434806.07	2328275.37	Геодезический метод	0.1	-
н1251	-	-	434830.21	2328168.95	Геодезический метод	0.1	-
н1252	-	-	434831.31	2328164.11	Геодезический метод	0.1	-
н1253	-	-	434832.22	2328160.14	Геодезический метод	0.1	-
н1254	-	-	434839.30	2328128.90	Геодезический метод	0.1	-
н1255	-	-	434800.60	2328121.94	Геодезический метод	0.1	-
н1256	-	-	434820.87	2328063.89	Геодезический метод	0.1	-
н1257	-	-	434847.21	2328067.99	Геодезический метод	0.1	-
н1258	-	-	434863.01	2328072.34	Геодезический метод	0.1	-

## 2. Сведения о характерных точках границ объекта

Обозначение характерных точек границ	Существующие координаты, м		Измененные (уточненные) координаты, м		Метод определения координат характерной точки	Средняя квадратическая погрешность положения характерной точки (Мт), м	Описание обозначения точки на местности (при наличии)
	X	Y	X	Y			
1	2	3	4	5	6	7	8
н1259	-	-	434912.64	2328081.63	Геодезический метод	0.1	-
н1260	-	-	434927.26	2328080.79	Геодезический метод	0.1	-
н1261	-	-	434944.10	2328076.67	Геодезический метод	0.1	-
н1262	-	-	434961.96	2328082.23	Геодезический метод	0.1	-
н1263	-	-	434970.05	2328089.81	Геодезический метод	0.1	-
н1264	-	-	434985.54	2328091.33	Геодезический метод	0.1	-
н1265	-	-	434993.21	2328093.56	Геодезический метод	0.1	-
н1266	-	-	435002.85	2328096.36	Геодезический метод	0.1	-
н1267	-	-	435003.54	2328096.57	Геодезический метод	0.1	-
н1268	-	-	435025.99	2328097.52	Геодезический метод	0.1	-
н1269	-	-	435035.56	2328100.35	Геодезический метод	0.1	-
н1270	-	-	435039.68	2328103.14	Геодезический метод	0.1	-
н1271	-	-	435042.54	2328104.16	Геодезический метод	0.1	-
н1272	-	-	435048.83	2328105.18	Геодезический метод	0.1	-
н1273	-	-	435053.88	2328105.52	Геодезический метод	0.1	-
н1274	-	-	435064.78	2328108.72	Геодезический метод	0.1	-
н1275	-	-	435068.30	2328110.69	Геодезический метод	0.1	-
н1276	-	-	435043.42	2328195.19	Геодезический метод	0.1	-
н1277	-	-	434984.74	2328185.90	Геодезический метод	0.1	-
н1278	-	-	434981.57	2328196.57	Геодезический метод	0.1	-
н1279	-	-	434980.00	2328201.86	Геодезический метод	0.1	-
н1280	-	-	434973.75	2328222.93	Геодезический метод	0.1	-
н1281	-	-	434965.98	2328255.94	Геодезический метод	0.1	-
н1282	-	-	434943.14	2328353.14	Геодезический метод	0.1	-
н1283	-	-	434930.99	2328395.85	Геодезический метод	0.1	-
н1284	-	-	434929.82	2328399.96	Геодезический метод	0.1	-

## 2. Сведения о характерных точках границ объекта

Обозначение характерных точек границ	Существующие координаты, м		Измененные (уточненные) координаты, м		Метод определения координат характерной точки	Средняя квадратическая погрешность положения характерной точки (Мт), м	Описание обозначения точки на местности (при наличии)
	X	Y	X	Y			
1	2	3	4	5	6	7	8
н1285	-	-	434927.04	2328409.75	Геодезический метод	0.1	-
н1286	-	-	434839.70	2328716.83	Геодезический метод	0.1	-
н1287	-	-	434852.79	2328776.13	Геодезический метод	0.1	-
н1288	-	-	434860.03	2328808.97	Геодезический метод	0.1	-
н1289	-	-	434875.09	2328877.19	Геодезический метод	0.1	-
н1290	-	-	434926.90	2328969.03	Геодезический метод	0.1	-
н1291	-	-	434998.39	2329041.04	Геодезический метод	0.1	-
н1292	-	-	435088.18	2329099.73	Геодезический метод	0.1	-
н1293	-	-	435144.45	2329124.67	Геодезический метод	0.1	-
н1294	-	-	435178.51	2329140.47	Геодезический метод	0.1	-
н1295	-	-	435203.18	2329147.40	Геодезический метод	0.1	-
н1296	-	-	435236.60	2329153.67	Геодезический метод	0.1	-
н1297	-	-	435260.20	2329157.00	Геодезический метод	0.1	-
н1298	-	-	435284.75	2329158.63	Геодезический метод	0.1	-
н1299	-	-	435349.42	2329161.24	Геодезический метод	0.1	-
н1300	-	-	435395.74	2329159.12	Геодезический метод	0.1	-
н1301	-	-	435442.72	2329155.87	Геодезический метод	0.1	-
н1302	-	-	435478.46	2329153.82	Геодезический метод	0.1	-
н1303	-	-	435538.72	2329154.74	Геодезический метод	0.1	-
н1304	-	-	435569.42	2329155.20	Геодезический метод	0.1	-
н1305	-	-	435597.92	2329159.52	Геодезический метод	0.1	-
н1306	-	-	435606.77	2329161.21	Геодезический метод	0.1	-
н1307	-	-	435676.38	2329172.92	Геодезический метод	0.1	-
н1308	-	-	435721.84	2329184.72	Геодезический метод	0.1	-
н1309	-	-	435754.90	2329194.97	Геодезический метод	0.1	-
н1310	-	-	435793.88	2329209.43	Геодезический метод	0.1	-

## 2. Сведения о характерных точках границ объекта

Обозначение характерных точек границ	Существующие координаты, м		Измененные (уточненные) координаты, м		Метод определения координат характерной точки	Средняя квадратическая погрешность положения характерной точки (Мп), м	Описание обозначения точки на местности (при наличии)
	X	Y	X	Y			
1	2	3	4	5	6	7	8
н1311	-	-	435838.71	2329228.10	Геодезический метод	0.1	-
н1312	-	-	435876.17	2329247.24	Геодезический метод	0.1	-
н1313	-	-	435942.44	2329289.87	Геодезический метод	0.1	-
н1314	-	-	435988.65	2329330.99	Геодезический метод	0.1	-
н1315	-	-	436074.61	2329398.79	Геодезический метод	0.1	-
н1316	-	-	436114.85	2329356.38	Геодезический метод	0.1	-
н1317	-	-	436179.28	2329408.17	Геодезический метод	0.1	-
н1318	-	-	436176.45	2329411.68	Геодезический метод	0.1	-
н1319	-	-	436197.95	2329433.59	Геодезический метод	0.1	-
н1320	-	-	436213.17	2329449.09	Геодезический метод	0.1	-
н1321	-	-	436238.89	2329475.27	Геодезический метод	0.1	-
н1322	-	-	436206.39	2329506.26	Геодезический метод	0.1	-
н1323	-	-	436205.95	2329510.09	Геодезический метод	0.1	-
н1324	-	-	436218.07	2329521.58	Геодезический метод	0.1	-
н1325	-	-	436257.12	2329560.47	Геодезический метод	0.1	-
н1326	-	-	436261.62	2329567.27	Геодезический метод	0.1	-
н1327	-	-	436258.20	2329571.97	Геодезический метод	0.1	-
н1328	-	-	436514.39	2329785.60	Геодезический метод	0.1	-
н1329	-	-	436552.36	2329742.92	Геодезический метод	0.1	-
н1330	-	-	436558.40	2329741.89	Геодезический метод	0.1	-
н1331	-	-	436579.70	2329737.58	Геодезический метод	0.1	-
н1332	-	-	436588.53	2329772.47	Геодезический метод	0.1	-
н1333	-	-	436629.18	2329857.30	Геодезический метод	0.1	-
н1334	-	-	436681.91	2329902.92	Геодезический метод	0.1	-
н1335	-	-	436698.99	2329917.70	Геодезический метод	0.1	-
н1336	-	-	436740.97	2329954.03	Геодезический метод	0.1	-

## 2. Сведения о характерных точках границ объекта

Обозначение характерных точек границ	Существующие координаты, м		Измененные (уточненные) координаты, м		Метод определения координат характерной точки	Средняя квадратическая погрешность положения характерной точки (Мт), м	Описание обозначения точки на местности (при наличии)
	X	Y	X	Y			
1	2	3	4	5	6	7	8
н1337	-	-	436801.52	2330006.41	Геодезический метод	0.1	-
н1338	-	-	436831.42	2330032.29	Геодезический метод	0.1	-
н1339	-	-	436854.12	2330006.96	Геодезический метод	0.1	-
н1340	-	-	436893.73	2330042.03	Геодезический метод	0.1	-
н1341	-	-	436901.09	2330048.55	Геодезический метод	0.1	-
н1342	-	-	436905.12	2330052.12	Геодезический метод	0.1	-
н1343	-	-	436907.20	2330053.96	Геодезический метод	0.1	-
н1344	-	-	436990.16	2330125.00	Геодезический метод	0.1	-
н1345	-	-	437021.96	2330152.24	Геодезический метод	0.1	-
н1346	-	-	437068.03	2330167.90	Геодезический метод	0.1	-
н1347	-	-	437069.68	2330168.46	Геодезический метод	0.1	-
н1348	-	-	437098.35	2330165.74	Геодезический метод	0.1	-
н1349	-	-	437129.44	2330181.29	Геодезический метод	0.1	-
н1350	-	-	437142.42	2330187.78	Геодезический метод	0.1	-
н1351	-	-	437173.26	2330197.18	Геодезический метод	0.1	-
н1352	-	-	437195.07	2330203.82	Геодезический метод	0.1	-
н1353	-	-	437225.55	2330210.67	Геодезический метод	0.1	-
н1354	-	-	437231.91	2330213.80	Геодезический метод	0.1	-
н1355	-	-	437241.34	2330221.30	Геодезический метод	0.1	-
н1356	-	-	437246.88	2330227.13	Геодезический метод	0.1	-
н1357	-	-	437255.62	2330239.13	Геодезический метод	0.1	-
н1358	-	-	437260.27	2330247.23	Геодезический метод	0.1	-
н1359	-	-	437264.91	2330258.57	Геодезический метод	0.1	-
н1360	-	-	437277.94	2330290.43	Геодезический метод	0.1	-
н1361	-	-	437298.46	2330321.17	Геодезический метод	0.1	-
н1362	-	-	437325.96	2330341.39	Геодезический метод	0.1	-

## 2. Сведения о характерных точках границ объекта

Обозначение характерных точек границ	Существующие координаты, м		Измененные (уточненные) координаты, м		Метод определения координат характерной точки	Средняя квадратическая погрешность положения характерной точки (Мт), м	Описание обозначения точки на местности (при наличии)
	X	Y	X	Y			
1	2	3	4	5	6	7	8
н1363	-	-	437311.35	2330356.75	Геодезический метод	0.1	-
н1364	-	-	437303.59	2330366.94	Геодезический метод	0.1	-
н1365	-	-	437299.94	2330371.93	Геодезический метод	0.1	-
н1366	-	-	437346.20	2330412.10	Геодезический метод	0.1	-
н1367	-	-	437356.28	2330420.86	Геодезический метод	0.1	-
н1368	-	-	437329.79	2330450.71	Геодезический метод	0.1	-
н1369	-	-	437475.42	2330574.40	Геодезический метод	0.1	-
н1370	-	-	437656.14	2330728.30	Геодезический метод	0.1	-
н1371	-	-	437687.91	2330755.36	Геодезический метод	0.1	-
н1372	-	-	437718.81	2330796.49	Геодезический метод	0.1	-
н1373	-	-	437731.80	2330780.94	Геодезический метод	0.1	-
н1374	-	-	437776.96	2330821.22	Геодезический метод	0.1	-
н1375	-	-	437827.46	2330869.32	Геодезический метод	0.1	-
н1376	-	-	437832.30	2330873.93	Геодезический метод	0.1	-
н1377	-	-	437902.25	2330940.55	Геодезический метод	0.1	-
н1378	-	-	437999.17	2331032.85	Геодезический метод	0.1	-
н1379	-	-	438031.39	2331058.34	Геодезический метод	0.1	-
н1380	-	-	438212.84	2331251.18	Геодезический метод	0.1	-
н1381	-	-	438211.90	2331284.02	Геодезический метод	0.1	-
н1382	-	-	438198.13	2331297.48	Геодезический метод	0.1	-
н1383	-	-	438150.75	2331273.96	Геодезический метод	0.1	-
н1384	-	-	437932.11	2331032.12	Геодезический метод	0.1	-
н1162	-	-	437897.25	2330993.57	Геодезический метод	0.1	-
н1385	-	-	434868.44	2328997.31	Геодезический метод	0.1	-
н1386	-	-	434946.56	2329080.43	Геодезический метод	0.1	-
н1387	-	-	435043.98	2329151.00	Геодезический метод	0.1	-



## 2. Сведения о характерных точках границ объекта

Обозначение характерных точек границ	Существующие координаты, м		Измененные (уточненные) координаты, м		Метод определения координат характерной точки	Средняя квадратическая погрешность положения характерной точки (Мт), м	Описание обозначения точки на местности (при наличии)
	X	Y	X	Y			
1	2	3	4	5	6	7	8
н1388	-	-	435158.69	2329198.46	Геодезический метод	0.1	-
н1389	-	-	435062.40	2329212.12	Геодезический метод	0.1	-
н1390	-	-	435060.87	2329219.68	Геодезический метод	0.1	-
н1391	-	-	435051.20	2329217.66	Геодезический метод	0.1	-
н1392	-	-	435052.01	2329213.59	Геодезический метод	0.1	-
н1393	-	-	434945.61	2329228.68	Геодезический метод	0.1	-
н1394	-	-	434829.70	2329247.70	Геодезический метод	0.1	-
н1395	-	-	434733.29	2329262.97	Геодезический метод	0.1	-
н1396	-	-	434671.70	2329279.26	Геодезический метод	0.1	-
н1397	-	-	434631.35	2329297.20	Геодезический метод	0.1	-
н1398	-	-	434599.17	2329316.93	Геодезический метод	0.1	-
н1399	-	-	434569.97	2329338.59	Геодезический метод	0.1	-
н1400	-	-	434672.86	2329013.28	Геодезический метод	0.1	-
н1401	-	-	434702.71	2329021.56	Геодезический метод	0.1	-
н1402	-	-	434744.24	2328865.43	Геодезический метод	0.1	-
н1403	-	-	434749.57	2328845.40	Геодезический метод	0.1	-
н1404	-	-	434753.17	2328831.86	Геодезический метод	0.1	-
н1405	-	-	434754.48	2328826.95	Геодезический метод	0.1	-
н1406	-	-	434758.67	2328832.98	Геодезический метод	0.1	-
н1407	-	-	434766.90	2328844.82	Геодезический метод	0.1	-
н1408	-	-	434777.37	2328859.89	Геодезический метод	0.1	-
н1409	-	-	434806.40	2328901.68	Геодезический метод	0.1	-
н1385	-	-	434868.44	2328997.31	Геодезический метод	0.1	-
н1410	-	-	434892.17	2328449.73	Геодезический метод	0.1	-
н1411	-	-	434883.51	2328448.81	Геодезический метод	0.1	-
н1412	-	-	434884.48	2328438.43	Геодезический метод	0.1	-

## 2. Сведения о характерных точках границ объекта

Обозначение характерных точек границ	Существующие координаты, м		Измененные (уточненные) координаты, м		Метод определения координат характерной точки	Средняя квадратическая погрешность положения характерной точки (Мт), м	Описание обозначения точки на местности (при наличии)
	X	Y	X	Y			
1	2	3	4	5	6	7	8
н1413	-	-	434893.21	2328439.36	Геодезический метод	0.1	-
н1410	-	-	434892.17	2328449.73	Геодезический метод	0.1	-
н1414	-	-	428301.98	2328970.43	Геодезический метод	0.1	-
н1415	-	-	428301.52	2328968.08	Геодезический метод	0.1	-
н1416	-	-	428303.25	2328966.60	Геодезический метод	0.1	-
н1417	-	-	428304.72	2328967.12	Геодезический метод	0.1	-
н1418	-	-	428309.62	2328968.84	Геодезический метод	0.1	-
н1419	-	-	428309.73	2328971.22	Геодезический метод	0.1	-
н1420	-	-	428307.94	2328972.58	Геодезический метод	0.1	-
н1414	-	-	428301.98	2328970.43	Геодезический метод	0.1	-
н1421	-	-	428259.38	2329071.79	Геодезический метод	0.1	-
н1422	-	-	428259.01	2329070.22	Геодезический метод	0.1	-
н1423	-	-	428260.16	2329069.21	Геодезический метод	0.1	-
н1424	-	-	428263.20	2329070.32	Геодезический метод	0.1	-
н1425	-	-	428267.78	2329071.98	Геодезический метод	0.1	-
н1426	-	-	428268.37	2329073.46	Геодезический метод	0.1	-
н1427	-	-	428266.94	2329074.43	Геодезический метод	0.1	-
н1421	-	-	428259.38	2329071.79	Геодезический метод	0.1	-
н1428	-	-	428342.97	2328868.01	Геодезический метод	0.1	-
н1429	-	-	428342.87	2328865.93	Геодезический метод	0.1	-
н1430	-	-	428344.42	2328864.42	Геодезический метод	0.1	-
н1431	-	-	428351.78	2328867.32	Геодезический метод	0.1	-
н1432	-	-	428351.68	2328869.53	Геодезический метод	0.1	-
н1433	-	-	428350.33	2328870.91	Геодезический метод	0.1	-
н1428	-	-	428342.97	2328868.01	Геодезический метод	0.1	-
н1434	-	-	428088.93	2330173.25	Геодезический метод	0.1	-

## 2. Сведения о характерных точках границ объекта

Обозначение характерных точек границ	Существующие координаты, м		Измененные (уточненные) координаты, м		Метод определения координат характерной точки	Средняя квадратическая погрешность положения характерной точки (Мт), м	Описание обозначения точки на местности (при наличии)
	X	Y	X	Y			
1	2	3	4	5	6	7	8
н1435	-	-	428071.39	2330124.49	Геодезический метод	0.1	-
н1436	-	-	428045.81	2330034.04	Геодезический метод	0.1	-
н1437	-	-	428026.75	2329928.62	Геодезический метод	0.1	-
н1438	-	-	428015.91	2329827.04	Геодезический метод	0.1	-
н1439	-	-	428021.66	2329710.08	Геодезический метод	0.1	-
н1440	-	-	428036.04	2329604.65	Геодезический метод	0.1	-
н1441	-	-	428047.34	2329550.52	Геодезический метод	0.1	-
н1442	-	-	428071.43	2329468.64	Геодезический метод	0.1	-
н1443	-	-	428089.15	2329422.53	Геодезический метод	0.1	-
н1444	-	-	428122.72	2329335.05	Геодезический метод	0.1	-
н1445	-	-	428139.52	2329294.27	Геодезический метод	0.1	-
н1446	-	-	428157.22	2329300.64	Геодезический метод	0.1	-
н1447	-	-	428161.29	2329287.23	Геодезический метод	0.1	-
н1448	-	-	428165.20	2329274.51	Геодезический метод	0.1	-
н1449	-	-	428149.20	2329271.03	Геодезический метод	0.1	-
н1450	-	-	428201.67	2329143.44	Геодезический метод	0.1	-
н1451	-	-	428044.58	2329078.43	Геодезический метод	0.1	-
н1452	-	-	428063.17	2329034.36	Геодезический метод	0.1	-
н1453	-	-	428222.48	2329094.48	Геодезический метод	0.1	-
н1454	-	-	428246.16	2329103.41	Геодезический метод	0.1	-
н1455	-	-	428314.79	2329137.86	Геодезический метод	0.1	-
н1456	-	-	428365.88	2329153.41	Геодезический метод	0.1	-
н1457	-	-	428533.83	2329204.51	Геодезический метод	0.1	-
н1458	-	-	428511.12	2329259.45	Геодезический метод	0.1	-
н1459	-	-	428506.87	2329269.73	Геодезический метод	0.1	-
н1460	-	-	428257.33	2329166.48	Геодезический метод	0.1	-

## 2. Сведения о характерных точках границ объекта

Обозначение характерных точек границ	Существующие координаты, м		Измененные (уточненные) координаты, м		Метод определения координат характерной точки	Средняя квадратическая погрешность положения характерной точки (Мт), м	Описание обозначения точки на местности (при наличии)
	X	Y	X	Y			
1	2	3	4	5	6	7	8
н1461	-	-	428204.36	2329294.60	Геодезический метод	0.1	-
н1462	-	-	428185.84	2329286.31	Геодезический метод	0.1	-
н1463	-	-	428182.15	2329295.40	Геодезический метод	0.1	-
н1464	-	-	428177.69	2329306.52	Геодезический метод	0.1	-
н1465	-	-	428197.85	2329310.83	Геодезический метод	0.1	-
н1466	-	-	428178.22	2329357.81	Геодезический метод	0.1	-
н1467	-	-	428159.95	2329405.36	Геодезический метод	0.1	-
н1468	-	-	428128.34	2329487.67	Геодезический метод	0.1	-
н1469	-	-	428106.46	2329563.00	Геодезический метод	0.1	-
н1470	-	-	428095.08	2329615.38	Геодезический метод	0.1	-
н1471	-	-	428081.49	2329714.71	Геодезический метод	0.1	-
н1472	-	-	428076.45	2329816.32	Геодезический метод	0.1	-
н1473	-	-	428086.27	2329921.06	Геодезический метод	0.1	-
н1474	-	-	428104.28	2330020.59	Геодезический метод	0.1	-
н1475	-	-	428129.77	2330107.89	Геодезический метод	0.1	-
н1476	-	-	428168.30	2330205.11	Геодезический метод	0.1	-
н1477	-	-	428207.26	2330279.52	Геодезический метод	0.1	-
н1478	-	-	428266.08	2330384.42	Геодезический метод	0.1	-
н1479	-	-	428346.30	2330526.45	Геодезический метод	0.1	-
н1480	-	-	428742.25	2331227.39	Геодезический метод	0.1	-
н1481	-	-	429198.06	2332035.03	Геодезический метод	0.1	-
н1482	-	-	429737.47	2332991.34	Геодезический метод	0.1	-
н1483	-	-	429677.08	2333006.82	Геодезический метод	0.1	-
н1484	-	-	429144.76	2332062.61	Геодезический метод	0.1	-
н1485	-	-	428737.16	2331341.13	Геодезический метод	0.1	-
н1486	-	-	428691.90	2331261.02	Геодезический метод	0.1	-

## 2. Сведения о характерных точках границ объекта

Обозначение характерных точек границ	Существующие координаты, м		Измененные (уточненные) координаты, м		Метод определения координат характерной точки	Средняя квадратическая погрешность положения характерной точки (Мт), м	Описание обозначения точки на местности (при наличии)
	X	Y	X	Y			
1	2	3	4	5	6	7	8
н1487	-	-	428293.40	2330556.17	Геодезический метод	0.1	-
н1488	-	-	428213.08	2330414.13	Геодезический метод	0.1	-
н1489	-	-	428154.63	2330308.33	Геодезический метод	0.1	-
н1490	-	-	428116.74	2330234.00	Геодезический метод	0.1	-
н1434	-	-	428088.93	2330173.25	Геодезический метод	0.1	-
н1491	-	-	435420.34	2326154.74	Геодезический метод	0.1	-
н1492	-	-	435360.96	2326171.71	Геодезический метод	0.1	-
н1493	-	-	435367.80	2326194.33	Геодезический метод	0.1	-
н1494	-	-	435354.21	2326198.81	Геодезический метод	0.1	-
н1495	-	-	435333.02	2326232.66	Геодезический метод	0.1	-
н1496	-	-	435335.34	2326296.96	Геодезический метод	0.1	-
н1497	-	-	435340.67	2326331.31	Геодезический метод	0.1	-
н1498	-	-	435342.97	2326346.10	Геодезический метод	0.1	-
н1499	-	-	435349.14	2326358.78	Геодезический метод	0.1	-
н1500	-	-	435358.07	2326390.86	Геодезический метод	0.1	-
н1501	-	-	435360.09	2326407.24	Геодезический метод	0.1	-
н1502	-	-	435368.62	2326476.51	Геодезический метод	0.1	-
н1503	-	-	435377.76	2326550.66	Геодезический метод	0.1	-
н1504	-	-	435372.84	2326723.57	Геодезический метод	0.1	-
н1505	-	-	435353.93	2326818.14	Геодезический метод	0.1	-
н1506	-	-	435339.47	2326888.59	Геодезический метод	0.1	-
н1507	-	-	435336.33	2326902.92	Геодезический метод	0.1	-
н1508	-	-	435331.36	2326925.58	Геодезический метод	0.1	-
н1509	-	-	435295.05	2327035.82	Геодезический метод	0.1	-
н1510	-	-	435303.04	2327038.60	Геодезический метод	0.1	-
н1511	-	-	435259.05	2327173.20	Геодезический метод	0.1	-

## 2. Сведения о характерных точках границ объекта

Обозначение характерных точек границ	Существующие координаты, м		Измененные (уточненные) координаты, м		Метод определения координат характерной точки	Средняя квадратическая погрешность положения характерной точки (Мт), м	Описание обозначения точки на местности (при наличии)
	X	Y	X	Y			
1	2	3	4	5	6	7	8
н1512	-	-	435255.42	2327184.30	Геодезический метод	0.1	-
н1513	-	-	435236.50	2327242.21	Геодезический метод	0.1	-
н1514	-	-	435245.00	2327244.55	Геодезический метод	0.1	-
н1515	-	-	435219.91	2327315.34	Геодезический метод	0.1	-
н1516	-	-	435217.63	2327321.75	Геодезический метод	0.1	-
н1517	-	-	435216.28	2327325.57	Геодезический метод	0.1	-
н1518	-	-	435214.70	2327330.00	Геодезический метод	0.1	-
н1519	-	-	435193.65	2327389.11	Геодезический метод	0.1	-
н1520	-	-	435202.97	2327393.01	Геодезический метод	0.1	-
н1521	-	-	435183.42	2327453.10	Геодезический метод	0.1	-
н1522	-	-	435181.22	2327459.86	Геодезический метод	0.1	-
н1523	-	-	435180.63	2327461.69	Геодезический метод	0.1	-
н1524	-	-	435180.54	2327461.96	Геодезический метод	0.1	-
н1525	-	-	435180.01	2327463.59	Геодезический метод	0.1	-
н1526	-	-	435177.45	2327471.44	Геодезический метод	0.1	-
н1527	-	-	435158.12	2327530.89	Геодезический метод	0.1	-
н1528	-	-	435120.05	2327652.61	Геодезический метод	0.1	-
н1529	-	-	435122.94	2327694.82	Геодезический метод	0.1	-
н1530	-	-	435123.50	2327703.04	Геодезический метод	0.1	-
н1531	-	-	435124.60	2327719.23	Геодезический метод	0.1	-
н1532	-	-	435127.84	2327766.79	Геодезический метод	0.1	-
н1533	-	-	435134.03	2327768.31	Геодезический метод	0.1	-
н1534	-	-	435140.72	2327769.95	Геодезический метод	0.1	-
н1535	-	-	435166.75	2327776.34	Геодезический метод	0.1	-
н1536	-	-	435162.97	2327789.18	Геодезический метод	0.1	-
н1537	-	-	435156.26	2327811.95	Геодезический метод	0.1	-

## 2. Сведения о характерных точках границ объекта

Обозначение характерных точек границ	Существующие координаты, м		Измененные (уточненные) координаты, м		Метод определения координат характерной точки	Средняя квадратическая погрешность положения характерной точки (Мт), м	Описание обозначения точки на местности (при наличии)
	X	Y	X	Y			
1	2	3	4	5	6	7	8
н1538	-	-	435147.39	2327842.07	Геодезический метод	0.1	-
н1539	-	-	435133.76	2327837.34	Геодезический метод	0.1	-
н1540	-	-	435122.03	2327833.26	Геодезический метод	0.1	-
н1541	-	-	435100.21	2327829.47	Геодезический метод	0.1	-
н1542	-	-	435083.50	2327825.10	Геодезический метод	0.1	-
н1543	-	-	435079.39	2327824.27	Геодезический метод	0.1	-
н1544	-	-	435074.90	2327819.51	Геодезический метод	0.1	-
н1545	-	-	435068.52	2327815.42	Геодезический метод	0.1	-
н1546	-	-	435060.46	2327810.26	Геодезический метод	0.1	-
н1547	-	-	435057.29	2327808.23	Геодезический метод	0.1	-
н1548	-	-	435051.97	2327803.98	Геодезический метод	0.1	-
н1549	-	-	435039.09	2327801.28	Геодезический метод	0.1	-
н1550	-	-	435034.30	2327802.04	Геодезический метод	0.1	-
н1551	-	-	435025.51	2327800.01	Геодезический метод	0.1	-
н1552	-	-	435012.83	2327796.09	Геодезический метод	0.1	-
н1553	-	-	435001.52	2327783.74	Геодезический метод	0.1	-
н1554	-	-	434997.22	2327782.51	Геодезический метод	0.1	-
н1555	-	-	434993.60	2327780.78	Геодезический метод	0.1	-
н1556	-	-	434973.61	2327771.25	Геодезический метод	0.1	-
н1557	-	-	434960.88	2327768.38	Геодезический метод	0.1	-
н1558	-	-	434954.95	2327764.87	Геодезический метод	0.1	-
н1559	-	-	434950.03	2327761.96	Геодезический метод	0.1	-
н1560	-	-	434948.41	2327761.00	Геодезический метод	0.1	-
н1561	-	-	434945.27	2327759.82	Геодезический метод	0.1	-
н1562	-	-	434937.15	2327756.78	Геодезический метод	0.1	-
н1563	-	-	434929.96	2327754.09	Геодезический метод	0.1	-

## 2. Сведения о характерных точках границ объекта

Обозначение характерных точек границ	Существующие координаты, м		Измененные (уточненные) координаты, м		Метод определения координат характерной точки	Средняя квадратическая погрешность положения характерной точки (Мт), м	Описание обозначения точки на местности (при наличии)
	X	Y	X	Y			
1	2	3	4	5	6	7	8
н1564	-	-	434929.13	2327753.78	Геодезический метод	0.1	-
н1565	-	-	434935.84	2327734.54	Геодезический метод	0.1	-
н1566	-	-	434939.28	2327724.71	Геодезический метод	0.1	-
н1567	-	-	434939.46	2327724.20	Геодезический метод	0.1	-
н1568	-	-	434940.61	2327720.91	Геодезический метод	0.1	-
н1569	-	-	434895.46	2327702.26	Геодезический метод	0.1	-
н1570	-	-	434957.42	2327570.45	Геодезический метод	0.1	-
н1571	-	-	435032.44	2327586.73	Геодезический метод	0.1	-
н1572	-	-	435044.98	2327536.31	Геодезический метод	0.1	-
н1573	-	-	435034.48	2327533.33	Геодезический метод	0.1	-
н1574	-	-	435067.91	2327437.59	Геодезический метод	0.1	-
н1575	-	-	435070.80	2327429.29	Геодезический метод	0.1	-
н1576	-	-	435071.34	2327427.77	Геодезический метод	0.1	-
н1577	-	-	435071.49	2327427.33	Геодезический метод	0.1	-
н1578	-	-	435072.02	2327425.81	Геодезический метод	0.1	-
н1579	-	-	435074.76	2327417.95	Геодезический метод	0.1	-
н1580	-	-	435088.21	2327379.42	Геодезический метод	0.1	-
н1581	-	-	435110.13	2327316.64	Геодезический метод	0.1	-
н1582	-	-	435110.38	2327315.93	Геодезический метод	0.1	-
н1583	-	-	435111.18	2327313.63	Геодезический метод	0.1	-
н1584	-	-	435110.86	2327312.74	Геодезический метод	0.1	-
н1585	-	-	435108.17	2327305.19	Геодезический метод	0.1	-
н1586	-	-	435107.76	2327304.06	Геодезический метод	0.1	-
н1587	-	-	435107.14	2327302.34	Геодезический метод	0.1	-
н1588	-	-	435106.09	2327299.39	Геодезический метод	0.1	-
н1589	-	-	435076.27	2327215.91	Геодезический метод	0.1	-



## 2. Сведения о характерных точках границ объекта

Обозначение характерных точек границ	Существующие координаты, м		Измененные (уточненные) координаты, м		Метод определения координат характерной точки	Средняя квадратическая погрешность положения характерной точки (Мт), м	Описание обозначения точки на местности (при наличии)
	X	Y	X	Y			
1	2	3	4	5	6	7	8
н1590	-	-	435056.97	2327192.00	Геодезический метод	0.1	-
н1591	-	-	435049.78	2327183.10	Геодезический метод	0.1	-
н1592	-	-	435019.69	2327145.82	Геодезический метод	0.1	-
н1593	-	-	435008.97	2327138.55	Геодезический метод	0.1	-
н1594	-	-	434960.85	2327105.90	Геодезический метод	0.1	-
н1595	-	-	434945.77	2327095.67	Геодезический метод	0.1	-
н1596	-	-	434859.38	2327074.35	Геодезический метод	0.1	-
н1597	-	-	434787.14	2327078.53	Геодезический метод	0.1	-
н1598	-	-	434776.62	2327079.14	Геодезический метод	0.1	-
н1599	-	-	434778.22	2327100.09	Геодезический метод	0.1	-
н1600	-	-	434754.34	2327104.31	Геодезический метод	0.1	-
н1601	-	-	434696.33	2327114.56	Геодезический метод	0.1	-
н1602	-	-	434694.51	2327114.89	Геодезический метод	0.1	-
н1603	-	-	434477.41	2327153.25	Геодезический метод	0.1	-
н1604	-	-	434427.95	2327161.99	Геодезический метод	0.1	-
н1605	-	-	434382.72	2327169.99	Геодезический метод	0.1	-
н1606	-	-	434358.79	2327174.22	Геодезический метод	0.1	-
н1607	-	-	434351.94	2327175.43	Геодезический метод	0.1	-
н1608	-	-	434346.63	2327176.37	Геодезический метод	0.1	-
н1609	-	-	434339.41	2327177.65	Геодезический метод	0.1	-
н1610	-	-	434337.86	2327177.92	Геодезический метод	0.1	-
н1611	-	-	434335.84	2327178.28	Геодезический метод	0.1	-
н1612	-	-	434291.66	2327186.10	Геодезический метод	0.1	-
н1613	-	-	434285.58	2327187.17	Геодезический метод	0.1	-
н1614	-	-	434284.72	2327181.86	Геодезический метод	0.1	-
н1615	-	-	434257.80	2327185.11	Геодезический метод	0.1	-

## 2. Сведения о характерных точках границ объекта

Обозначение характерных точек границ	Существующие координаты, м		Измененные (уточненные) координаты, м		Метод определения координат характерной точки	Средняя квадратическая погрешность положения характерной точки (Мт), м	Описание обозначения точки на местности (при наличии)
	X	Y	X	Y			
1	2	3	4	5	6	7	8
н1616	-	-	434258.87	2327191.90	Геодезический метод	0.1	-
н1617	-	-	434228.59	2327197.24	Геодезический метод	0.1	-
н1618	-	-	434159.53	2327209.43	Геодезический метод	0.1	-
н1619	-	-	434156.69	2327209.93	Геодезический метод	0.1	-
н1620	-	-	433935.59	2327249.07	Геодезический метод	0.1	-
н1621	-	-	433934.83	2327249.20	Геодезический метод	0.1	-
н1622	-	-	433925.75	2327250.81	Геодезический метод	0.1	-
н1623	-	-	433831.85	2327267.44	Геодезический метод	0.1	-
н1624	-	-	433830.80	2327260.37	Геодезический метод	0.1	-
н1625	-	-	433828.75	2327260.95	Геодезический метод	0.1	-
н1626	-	-	433826.72	2327250.39	Геодезический метод	0.1	-
н1627	-	-	433775.54	2327261.27	Геодезический метод	0.1	-
н1628	-	-	433769.95	2327262.46	Геодезический метод	0.1	-
н1629	-	-	433743.87	2327266.14	Геодезический метод	0.1	-
н1630	-	-	433743.97	2327268.44	Геодезический метод	0.1	-
н1631	-	-	433666.31	2327282.64	Геодезический метод	0.1	-
н1632	-	-	433665.43	2327278.84	Геодезический метод	0.1	-
н1633	-	-	433660.09	2327279.83	Геодезический метод	0.1	-
н1634	-	-	433613.49	2327288.55	Геодезический метод	0.1	-
н1635	-	-	433565.02	2327297.63	Геодезический метод	0.1	-
н1636	-	-	433555.34	2327299.44	Геодезический метод	0.1	-
н1637	-	-	433556.76	2327307.09	Геодезический метод	0.1	-
н1638	-	-	433524.49	2327312.24	Геодезический метод	0.1	-
н1639	-	-	433430.04	2327330.13	Геодезический метод	0.1	-
н1640	-	-	433417.27	2327332.70	Геодезический метод	0.1	-
н1641	-	-	433398.60	2327336.24	Геодезический метод	0.1	-

## 2. Сведения о характерных точках границ объекта

Обозначение характерных точек границ	Существующие координаты, м		Измененные (уточненные) координаты, м		Метод определения координат характерной точки	Средняя квадратическая погрешность положения характерной точки (Мт), м	Описание обозначения точки на местности (при наличии)
	X	Y	X	Y			
1	2	3	4	5	6	7	8
н1642	-	-	433399.03	2327335.07	Геодезический метод	0.1	-
н1643	-	-	433299.62	2327349.74	Геодезический метод	0.1	-
н1644	-	-	433276.63	2327352.59	Геодезический метод	0.1	-
н1645	-	-	433255.00	2327354.50	Геодезический метод	0.1	-
н1646	-	-	433243.03	2327351.40	Геодезический метод	0.1	-
н1647	-	-	433030.35	2327281.57	Геодезический метод	0.1	-
н1648	-	-	433024.72	2327299.90	Геодезический метод	0.1	-
н1649	-	-	432825.31	2327244.15	Геодезический метод	0.1	-
н1650	-	-	432530.81	2327161.81	Геодезический метод	0.1	-
н1651	-	-	432472.31	2327145.46	Геодезический метод	0.1	-
н1652	-	-	432432.52	2327134.44	Геодезический метод	0.1	-
н1653	-	-	432432.38	2327134.40	Геодезический метод	0.1	-
н1654	-	-	432124.35	2327049.04	Геодезический метод	0.1	-
н1655	-	-	432035.89	2327024.53	Геодезический метод	0.1	-
н1656	-	-	431989.69	2327011.66	Геодезический метод	0.1	-
н1657	-	-	431969.27	2327005.97	Геодезический метод	0.1	-
н1658	-	-	431858.81	2326975.19	Геодезический метод	0.1	-
н1659	-	-	431631.32	2326953.04	Геодезический метод	0.1	-
н1660	-	-	431620.53	2326951.99	Геодезический метод	0.1	-
н1661	-	-	431581.14	2326948.15	Геодезический метод	0.1	-
н1662	-	-	431447.60	2326934.75	Геодезический метод	0.1	-
н1663	-	-	431440.41	2326934.03	Геодезический метод	0.1	-
н1664	-	-	431268.40	2326916.69	Геодезический метод	0.1	-
н1665	-	-	431104.95	2326900.49	Геодезический метод	0.1	-
н1666	-	-	430622.81	2326850.98	Геодезический метод	0.1	-
н1667	-	-	430620.71	2326874.32	Геодезический метод	0.1	-

## 2. Сведения о характерных точках границ объекта

Обозначение характерных точек границ	Существующие координаты, м		Измененные (уточненные) координаты, м		Метод определения координат характерной точки	Средняя квадратическая погрешность положения характерной точки (Мт), м	Описание обозначения точки на местности (при наличии)
	X	Y	X	Y			
1	2	3	4	5	6	7	8
н1668	-	-	430616.86	2326917.03	Геодезический метод	0.1	-
н1669	-	-	430461.40	2326903.21	Геодезический метод	0.1	-
н1670	-	-	430419.12	2326899.45	Геодезический метод	0.1	-
н1671	-	-	430414.22	2326838.00	Геодезический метод	0.1	-
н1672	-	-	430385.68	2326844.39	Геодезический метод	0.1	-
н1673	-	-	430393.26	2326867.99	Геодезический метод	0.1	-
н1674	-	-	430311.44	2326882.45	Геодезический метод	0.1	-
н1675	-	-	430294.15	2326880.95	Геодезический метод	0.1	-
н1676	-	-	430209.96	2326873.70	Геодезический метод	0.1	-
н1677	-	-	430203.45	2326873.09	Геодезический метод	0.1	-
н1678	-	-	430180.06	2326844.37	Геодезический метод	0.1	-
н1679	-	-	430153.54	2326837.68	Геодезический метод	0.1	-
н1680	-	-	430122.59	2326829.86	Геодезический метод	0.1	-
н1681	-	-	429959.61	2326818.17	Геодезический метод	0.1	-
н1682	-	-	429919.81	2326859.44	Геодезический метод	0.1	-
н1683	-	-	429637.47	2326867.70	Геодезический метод	0.1	-
н1684	-	-	429633.46	2326797.51	Геодезический метод	0.1	-
н1685	-	-	429558.02	2326801.81	Геодезический метод	0.1	-
н1686	-	-	429461.09	2326820.33	Геодезический метод	0.1	-
н1687	-	-	429393.55	2326844.27	Геодезический метод	0.1	-
н1688	-	-	429320.66	2326880.99	Геодезический метод	0.1	-
н1689	-	-	429257.38	2326925.76	Геодезический метод	0.1	-
н1690	-	-	429213.64	2326964.65	Геодезический метод	0.1	-
н1691	-	-	429162.99	2327021.06	Геодезический метод	0.1	-
н1692	-	-	429123.19	2327083.65	Геодезический метод	0.1	-
н1693	-	-	429081.30	2327168.52	Геодезический метод	0.1	-

## 2. Сведения о характерных точках границ объекта

Обозначение характерных точек границ	Существующие координаты, м		Измененные (уточненные) координаты, м		Метод определения координат характерной точки	Средняя квадратическая погрешность положения характерной точки (Мт), м	Описание обозначения точки на местности (при наличии)
	X	Y	X	Y			
1	2	3	4	5	6	7	8
н1694	-	-	428990.40	2327388.88	Геодезический метод	0.1	-
н1695	-	-	428523.61	2328520.39	Геодезический метод	0.1	-
н1696	-	-	428502.43	2328573.67	Геодезический метод	0.1	-
н1697	-	-	428516.61	2328579.52	Геодезический метод	0.1	-
н1698	-	-	428511.85	2328591.56	Геодезический метод	0.1	-
н1699	-	-	428509.70	2328597.83	Геодезический метод	0.1	-
н1700	-	-	428563.76	2328621.50	Геодезический метод	0.1	-
н1701	-	-	428631.11	2328649.38	Геодезический метод	0.1	-
н1702	-	-	428684.65	2328659.06	Геодезический метод	0.1	-
н1703	-	-	428709.53	2328661.74	Геодезический метод	0.1	-
н1704	-	-	428709.96	2328657.69	Геодезический метод	0.1	-
н1705	-	-	428726.13	2328659.56	Геодезический метод	0.1	-
н1706	-	-	428764.32	2328657.75	Геодезический метод	0.1	-
н1707	-	-	428806.73	2328652.22	Геодезический метод	0.1	-
н1708	-	-	428843.15	2328645.22	Геодезический метод	0.1	-
н1709	-	-	428918.31	2328622.13	Геодезический метод	0.1	-
н1710	-	-	429056.19	2328575.37	Геодезический метод	0.1	-
н1711	-	-	429060.29	2328564.64	Геодезический метод	0.1	-
н1712	-	-	429292.10	2328501.63	Геодезический метод	0.1	-
н1713	-	-	429338.39	2328491.51	Геодезический метод	0.1	-
н1714	-	-	429341.25	2328503.40	Геодезический метод	0.1	-
н1715	-	-	429345.24	2328519.98	Геодезический метод	0.1	-
н1716	-	-	429307.41	2328528.23	Геодезический метод	0.1	-
н1717	-	-	429265.85	2328537.29	Геодезический метод	0.1	-
н1718	-	-	429198.46	2328558.35	Геодезический метод	0.1	-
н1719	-	-	429049.35	2328605.28	Геодезический метод	0.1	-

## 2. Сведения о характерных точках границ объекта

Обозначение характерных точек границ	Существующие координаты, м		Измененные (уточненные) координаты, м		Метод определения координат характерной точки	Средняя квадратическая погрешность положения характерной точки (Мт), м	Описание обозначения точки на местности (при наличии)
	X	Y	X	Y			
1	2	3	4	5	6	7	8
н1720	-	-	428914.23	2328651.01	Геодезический метод	0.1	-
н1721	-	-	428912.80	2328646.84	Геодезический метод	0.1	-
н1722	-	-	428848.47	2328666.60	Геодезический метод	0.1	-
н1723	-	-	428810.23	2328673.95	Геодезический метод	0.1	-
н1724	-	-	428766.26	2328679.68	Геодезический метод	0.1	-
н1725	-	-	428725.38	2328681.62	Геодезический метод	0.1	-
н1726	-	-	428712.43	2328681.27	Геодезический метод	0.1	-
н1727	-	-	428682.12	2328677.91	Геодезический метод	0.1	-
н1728	-	-	428646.08	2328672.23	Геодезический метод	0.1	-
н1729	-	-	428625.34	2328667.55	Геодезический метод	0.1	-
н1730	-	-	428556.32	2328638.98	Геодезический метод	0.1	-
н1731	-	-	428502.16	2328615.27	Геодезический метод	0.1	-
н1732	-	-	428499.75	2328620.78	Геодезический метод	0.1	-
н1733	-	-	428493.77	2328634.85	Геодезический метод	0.1	-
н1734	-	-	428479.49	2328629.15	Геодезический метод	0.1	-
н1735	-	-	428456.13	2328685.65	Геодезический метод	0.1	-
н1736	-	-	428407.15	2328804.14	Геодезический метод	0.1	-
н1737	-	-	428538.36	2328858.56	Геодезический метод	0.1	-
н1738	-	-	428656.24	2328907.45	Геодезический метод	0.1	-
н1739	-	-	428653.74	2328916.89	Геодезический метод	0.1	-
н1740	-	-	428570.40	2328901.63	Геодезический метод	0.1	-
н1741	-	-	428488.30	2328889.96	Геодезический метод	0.1	-
н1742	-	-	428429.64	2328870.79	Геодезический метод	0.1	-
н1743	-	-	428360.86	2328844.56	Геодезический метод	0.1	-
н1744	-	-	428317.81	2328821.68	Геодезический метод	0.1	-
н1745	-	-	428293.14	2328811.19	Геодезический метод	0.1	-

## 2. Сведения о характерных точках границ объекта

Обозначение характерных точек границ	Существующие координаты, м		Измененные (уточненные) координаты, м		Метод определения координат характерной точки	Средняя квадратическая погрешность положения характерной точки (Мт), м	Описание обозначения точки на местности (при наличии)
	X	Y	X	Y			
1	2	3	4	5	6	7	8
н1746	-	-	428178.81	2328752.46	Геодезический метод	0.1	-
н1747	-	-	428194.02	2328715.58	Геодезический метод	0.1	-
н1748	-	-	428351.08	2328780.85	Геодезический метод	0.1	-
н1749	-	-	428423.26	2328605.69	Геодезический метод	0.1	-
н1750	-	-	428409.39	2328599.98	Геодезический метод	0.1	-
н1751	-	-	428415.48	2328586.38	Геодезический метод	0.1	-
н1752	-	-	428436.58	2328593.99	Геодезический метод	0.1	-
н1753	-	-	428443.39	2328594.97	Геодезический метод	0.1	-
н1754	-	-	428448.61	2328590.57	Геодезический метод	0.1	-
н1755	-	-	428450.99	2328584.64	Геодезический метод	0.1	-
н1756	-	-	428455.47	2328573.23	Геодезический метод	0.1	-
н1757	-	-	428453.39	2328570.73	Геодезический метод	0.1	-
н1758	-	-	428447.96	2328566.70	Геодезический метод	0.1	-
н1759	-	-	428426.66	2328558.08	Геодезический метод	0.1	-
н1760	-	-	428432.12	2328544.70	Геодезический метод	0.1	-
н1761	-	-	428446.03	2328550.44	Геодезический метод	0.1	-
н1762	-	-	428859.78	2327546.00	Геодезический метод	0.1	-
н1763	-	-	428990.78	2327227.95	Геодезический метод	0.1	-
н1764	-	-	429025.71	2327145.93	Геодезический метод	0.1	-
н1765	-	-	429050.07	2327092.98	Геодезический метод	0.1	-
н1766	-	-	429090.99	2327018.92	Геодезический метод	0.1	-
н1767	-	-	429138.35	2326957.76	Геодезический метод	0.1	-
н1768	-	-	429195.15	2326899.40	Геодезический метод	0.1	-
н1769	-	-	429250.91	2326855.49	Геодезический метод	0.1	-
н1770	-	-	429352.25	2326793.47	Геодезический метод	0.1	-
н1771	-	-	429497.86	2326735.72	Геодезический метод	0.1	-

## 2. Сведения о характерных точках границ объекта

Обозначение характерных точек границ	Существующие координаты, м		Измененные (уточненные) координаты, м		Метод определения координат характерной точки	Средняя квадратическая погрешность положения характерной точки (Мт), м	Описание обозначения точки на местности (при наличии)
	X	Y	X	Y			
1	2	3	4	5	6	7	8
н1772	-	-	429631.05	2326734.88	Геодезический метод	0.1	-
н1773	-	-	429628.42	2326666.78	Геодезический метод	0.1	-
н1774	-	-	429898.42	2326660.57	Геодезический метод	0.1	-
н1775	-	-	430062.00	2326668.47	Геодезический метод	0.1	-
н1776	-	-	430636.56	2326719.78	Геодезический метод	0.1	-
н1777	-	-	430631.21	2326769.80	Геодезический метод	0.1	-
н1778	-	-	430701.77	2326775.60	Геодезический метод	0.1	-
н1779	-	-	430836.11	2326786.55	Геодезический метод	0.1	-
н1780	-	-	430885.05	2326797.92	Геодезический метод	0.1	-
н1781	-	-	430944.46	2326811.71	Геодезический метод	0.1	-
н1782	-	-	431070.22	2326827.49	Геодезический метод	0.1	-
н1783	-	-	431183.48	2326812.44	Геодезический метод	0.1	-
н1784	-	-	431213.68	2326808.43	Геодезический метод	0.1	-
н1785	-	-	431299.24	2326777.11	Геодезический метод	0.1	-
н1786	-	-	431379.35	2326732.62	Геодезический метод	0.1	-
н1787	-	-	431425.20	2326697.80	Геодезический метод	0.1	-
н1788	-	-	431446.11	2326681.91	Геодезический метод	0.1	-
н1789	-	-	431496.34	2326630.35	Геодезический метод	0.1	-
н1790	-	-	431543.02	2326569.56	Геодезический метод	0.1	-
н1791	-	-	431571.74	2326523.61	Геодезический метод	0.1	-
н1792	-	-	431621.40	2326418.88	Геодезический метод	0.1	-
н1793	-	-	431732.99	2326137.88	Геодезический метод	0.1	-
н1794	-	-	431914.85	2325679.72	Геодезический метод	0.1	-
н1795	-	-	432098.28	2325216.33	Геодезический метод	0.1	-
н1796	-	-	432156.57	2325069.30	Геодезический метод	0.1	-
н1797	-	-	432281.69	2324753.72	Геодезический метод	0.1	-



## 2. Сведения о характерных точках границ объекта

Обозначение характерных точек границ	Существующие координаты, м		Измененные (уточненные) координаты, м		Метод определения координат характерной точки	Средняя квадратическая погрешность положения характерной точки (Мт), м	Описание обозначения точки на местности (при наличии)
	X	Y	X	Y			
1	2	3	4	5	6	7	8
н1798	-	-	432471.42	2324276.19	Геодезический метод	0.1	-
н1799	-	-	432656.77	2323808.54	Геодезический метод	0.1	-
н1800	-	-	432831.01	2323368.83	Геодезический метод	0.1	-
н1801	-	-	432947.62	2323074.48	Геодезический метод	0.1	-
н1802	-	-	433012.59	2322910.47	Геодезический метод	0.1	-
н1803	-	-	433198.81	2322441.38	Геодезический метод	0.1	-
н1804	-	-	433228.14	2322367.33	Геодезический метод	0.1	-
н1805	-	-	433382.99	2321976.29	Геодезический метод	0.1	-
н1806	-	-	433420.91	2321885.64	Геодезический метод	0.1	-
н1807	-	-	433476.94	2321733.32	Геодезический метод	0.1	-
н1808	-	-	433561.21	2321451.02	Геодезический метод	0.1	-
н1809	-	-	433576.86	2321458.10	Геодезический метод	0.1	-
н1810	-	-	433704.39	2321143.56	Геодезический метод	0.1	-
н1811	-	-	433701.42	2321142.05	Геодезический метод	0.1	-
н1812	-	-	433825.50	2320818.76	Геодезический метод	0.1	-
н1813	-	-	433849.46	2320756.34	Геодезический метод	0.1	-
н1814	-	-	433850.54	2320753.52	Геодезический метод	0.1	-
н1815	-	-	433856.85	2320756.01	Геодезический метод	0.1	-
н1816	-	-	433879.97	2320673.75	Геодезический метод	0.1	-
н1817	-	-	433892.86	2320679.18	Геодезический метод	0.1	-
н1818	-	-	433942.51	2320535.66	Геодезический метод	0.1	-
н1819	-	-	433947.70	2320498.72	Геодезический метод	0.1	-
н1820	-	-	433950.05	2320428.88	Геодезический метод	0.1	-
н1821	-	-	433948.23	2320383.67	Геодезический метод	0.1	-
н1822	-	-	433928.21	2320241.55	Геодезический метод	0.1	-
н1823	-	-	433919.82	2320144.40	Геодезический метод	0.1	-

## 2. Сведения о характерных точках границ объекта

Обозначение характерных точек границ	Существующие координаты, м		Измененные (уточненные) координаты, м		Метод определения координат характерной точки	Средняя квадратическая погрешность положения характерной точки (Мт), м	Описание обозначения точки на местности (при наличии)
	X	Y	X	Y			
1	2	3	4	5	6	7	8
н1824	-	-	433918.76	2320136.90	Геодезический метод	0.1	-
н1825	-	-	433907.89	2320060.04	Геодезический метод	0.1	-
н1826	-	-	433901.01	2320022.15	Геодезический метод	0.1	-
н1827	-	-	433897.27	2320001.57	Геодезический метод	0.1	-
н1828	-	-	433896.14	2319995.13	Геодезический метод	0.1	-
н1829	-	-	433890.37	2319962.13	Геодезический метод	0.1	-
н1830	-	-	433880.05	2319903.14	Геодезический метод	0.1	-
н1831	-	-	433875.37	2319879.03	Геодезический метод	0.1	-
н1832	-	-	433874.41	2319874.13	Геодезический метод	0.1	-
н1833	-	-	433867.39	2319837.98	Геодезический метод	0.1	-
н1834	-	-	433860.21	2319798.51	Геодезический метод	0.1	-
н1835	-	-	433859.49	2319794.59	Геодезический метод	0.1	-
н1836	-	-	433845.66	2319718.61	Геодезический метод	0.1	-
н1837	-	-	433853.37	2319717.42	Геодезический метод	0.1	-
н1838	-	-	433871.91	2319714.54	Геодезический метод	0.1	-
н1839	-	-	433897.78	2319710.53	Геодезический метод	0.1	-
н1840	-	-	433902.51	2319711.12	Геодезический метод	0.1	-
н1841	-	-	433903.21	2319711.21	Геодезический метод	0.1	-
н1842	-	-	433908.18	2319741.75	Геодезический метод	0.1	-
н1843	-	-	433908.35	2319742.77	Геодезический метод	0.1	-
н1844	-	-	433908.55	2319744.05	Геодезический метод	0.1	-
н1845	-	-	433909.96	2319752.70	Геодезический метод	0.1	-
н1846	-	-	433915.38	2319785.98	Геодезический метод	0.1	-
н1847	-	-	433917.50	2319785.65	Геодезический метод	0.1	-
н1848	-	-	433922.96	2319784.81	Геодезический метод	0.1	-
н1849	-	-	433927.65	2319784.08	Геодезический метод	0.1	-

## 2. Сведения о характерных точках границ объекта

Обозначение характерных точек границ	Существующие координаты, м		Измененные (уточненные) координаты, м		Метод определения координат характерной точки	Средняя квадратическая погрешность положения характерной точки (Мт), м	Описание обозначения точки на местности (при наличии)
	X	Y	X	Y			
1	2	3	4	5	6	7	8
н1850	-	-	433933.62	2319820.52	Геодезический метод	0.1	-
н1851	-	-	433979.38	2320099.92	Геодезический метод	0.1	-
н1852	-	-	433978.67	2320100.04	Геодезический метод	0.1	-
н1853	-	-	433966.78	2320102.01	Геодезический метод	0.1	-
н1854	-	-	433967.25	2320104.22	Геодезический метод	0.1	-
н1855	-	-	433974.15	2320137.12	Геодезический метод	0.1	-
н1856	-	-	433974.25	2320137.60	Геодезический метод	0.1	-
н1857	-	-	433974.28	2320137.73	Геодезический метод	0.1	-
н1858	-	-	433974.44	2320138.50	Геодезический метод	0.1	-
н1859	-	-	433974.80	2320138.46	Геодезический метод	0.1	-
н1860	-	-	433974.92	2320139.23	Геодезический метод	0.1	-
н1861	-	-	434054.70	2320637.09	Геодезический метод	0.1	-
н1862	-	-	434162.72	2321293.67	Геодезический метод	0.1	-
н1863	-	-	434230.75	2321708.36	Геодезический метод	0.1	-
н1864	-	-	434336.69	2322332.88	Геодезический метод	0.1	-
н1865	-	-	434353.15	2322332.47	Геодезический метод	0.1	-
н1866	-	-	434377.54	2322499.37	Геодезический метод	0.1	-
н1867	-	-	434360.93	2322502.73	Геодезический метод	0.1	-
н1868	-	-	434363.29	2322513.90	Геодезический метод	0.1	-
н1869	-	-	434379.27	2322511.17	Геодезический метод	0.1	-
н1870	-	-	434385.64	2322554.77	Геодезический метод	0.1	-
н1871	-	-	434386.18	2322558.51	Геодезический метод	0.1	-
н1872	-	-	434409.89	2322720.76	Геодезический метод	0.1	-
н1873	-	-	434410.19	2322722.83	Геодезический метод	0.1	-
н1874	-	-	434447.96	2322985.77	Геодезический метод	0.1	-
н1875	-	-	434435.84	2322988.11	Геодезический метод	0.1	-

## 2. Сведения о характерных точках границ объекта

Обозначение характерных точек границ	Существующие координаты, м		Измененные (уточненные) координаты, м		Метод определения координат характерной точки	Средняя квадратическая погрешность положения характерной точки (Мт), м	Описание обозначения точки на местности (при наличии)
	X	Y	X	Y			
1	2	3	4	5	6	7	8
н1876	-	-	434509.83	2323450.04	Геодезический метод	0.1	-
н1877	-	-	434523.84	2323515.09	Геодезический метод	0.1	-
н1878	-	-	434540.51	2323592.53	Геодезический метод	0.1	-
н1879	-	-	434540.98	2323594.71	Геодезический метод	0.1	-
н1880	-	-	434541.59	2323597.54	Геодезический метод	0.1	-
н1881	-	-	434543.53	2323606.54	Геодезический метод	0.1	-
н1882	-	-	434547.97	2323627.18	Геодезический метод	0.1	-
н1883	-	-	434564.72	2323678.28	Геодезический метод	0.1	-
н1884	-	-	434562.88	2323678.64	Геодезический метод	0.1	-
н1885	-	-	434559.06	2323679.40	Геодезический метод	0.1	-
н1886	-	-	434556.48	2323679.92	Геодезический метод	0.1	-
н1887	-	-	434561.81	2323698.11	Геодезический метод	0.1	-
н1888	-	-	434746.21	2324327.17	Геодезический метод	0.1	-
н1889	-	-	434748.01	2324337.96	Геодезический метод	0.1	-
н1890	-	-	434754.05	2324374.09	Геодезический метод	0.1	-
н1891	-	-	434758.14	2324398.59	Геодезический метод	0.1	-
н1892	-	-	434781.82	2324480.36	Геодезический метод	0.1	-
н1893	-	-	434787.48	2324478.67	Геодезический метод	0.1	-
н1894	-	-	434792.09	2324496.21	Геодезический метод	0.1	-
н1895	-	-	434786.39	2324497.83	Геодезический метод	0.1	-
н1896	-	-	434802.03	2324545.68	Геодезический метод	0.1	-
н1897	-	-	434815.93	2324560.95	Геодезический метод	0.1	-
н1898	-	-	434838.61	2324641.21	Геодезический метод	0.1	-
н1899	-	-	434867.14	2324636.13	Геодезический метод	0.1	-
н1900	-	-	434882.45	2324631.11	Геодезический метод	0.1	-
н1901	-	-	434885.88	2324629.81	Геодезический метод	0.1	-

## 2. Сведения о характерных точках границ объекта

Обозначение характерных точек границ	Существующие координаты, м		Измененные (уточненные) координаты, м		Метод определения координат характерной точки	Средняя квадратическая погрешность положения характерной точки (Мт), м	Описание обозначения точки на местности (при наличии)
	X	Y	X	Y			
1	2	3	4	5	6	7	8
н1902	-	-	434894.18	2324625.50	Геодезический метод	0.1	-
н1903	-	-	434928.52	2324592.26	Геодезический метод	0.1	-
н1904	-	-	434986.25	2324576.76	Геодезический метод	0.1	-
н1905	-	-	434997.91	2324616.10	Геодезический метод	0.1	-
н1906	-	-	435011.66	2324611.69	Геодезический метод	0.1	-
н1907	-	-	435014.39	2324615.69	Геодезический метод	0.1	-
н1908	-	-	435036.65	2324670.26	Геодезический метод	0.1	-
н1909	-	-	435037.58	2324672.55	Геодезический метод	0.1	-
н1910	-	-	435075.30	2324765.01	Геодезический метод	0.1	-
н1911	-	-	435174.98	2325009.38	Геодезический метод	0.1	-
н1912	-	-	435176.43	2325012.94	Геодезический метод	0.1	-
н1913	-	-	435182.80	2325028.56	Геодезический метод	0.1	-
н1914	-	-	435227.59	2325130.14	Геодезический метод	0.1	-
н1915	-	-	435226.75	2325134.94	Геодезический метод	0.1	-
н1916	-	-	435224.57	2325139.88	Геодезический метод	0.1	-
н1917	-	-	435219.44	2325188.05	Геодезический метод	0.1	-
н1918	-	-	435254.69	2325204.25	Геодезический метод	0.1	-
н1919	-	-	435301.44	2325217.10	Геодезический метод	0.1	-
н1920	-	-	435377.58	2325238.02	Геодезический метод	0.1	-
н1921	-	-	435376.66	2325244.58	Геодезический метод	0.1	-
н1922	-	-	435369.95	2325292.87	Геодезический метод	0.1	-
н1923	-	-	435366.88	2325314.93	Геодезический метод	0.1	-
н1924	-	-	435303.08	2325322.71	Геодезический метод	0.1	-
н1925	-	-	435283.78	2325277.92	Геодезический метод	0.1	-
н1926	-	-	435277.20	2325262.65	Геодезический метод	0.1	-
н1927	-	-	435271.40	2325249.19	Геодезический метод	0.1	-

## 2. Сведения о характерных точках границ объекта

Обозначение характерных точек границ	Существующие координаты, м		Измененные (уточненные) координаты, м		Метод определения координат характерной точки	Средняя квадратическая погрешность положения характерной точки (Мт), м	Описание обозначения точки на местности (при наличии)
	X	Y	X	Y			
1	2	3	4	5	6	7	8
н1928	-	-	435253.88	2325208.56	Геодезический метод	0.1	-
н1929	-	-	435252.06	2325208.15	Геодезический метод	0.1	-
н1930	-	-	435179.93	2325191.89	Геодезический метод	0.1	-
н1931	-	-	435145.16	2325184.05	Геодезический метод	0.1	-
н1932	-	-	435121.97	2325178.84	Геодезический метод	0.1	-
н1933	-	-	435118.26	2325174.17	Геодезический метод	0.1	-
н1934	-	-	435113.67	2325169.43	Геодезический метод	0.1	-
н1935	-	-	435112.45	2325168.16	Геодезический метод	0.1	-
н1936	-	-	435098.52	2325154.03	Геодезический метод	0.1	-
н1937	-	-	435080.12	2325139.99	Геодезический метод	0.1	-
н1938	-	-	435084.16	2325135.63	Геодезический метод	0.1	-
н1939	-	-	435085.81	2325132.64	Геодезический метод	0.1	-
н1940	-	-	435089.81	2325127.44	Геодезический метод	0.1	-
н1941	-	-	435085.60	2325123.91	Геодезический метод	0.1	-
н1942	-	-	435086.80	2325122.24	Геодезический метод	0.1	-
н1943	-	-	435073.26	2325094.91	Геодезический метод	0.1	-
н1944	-	-	435077.05	2325093.39	Геодезический метод	0.1	-
н1945	-	-	435074.01	2325086.03	Геодезический метод	0.1	-
н1946	-	-	435077.44	2325084.39	Геодезический метод	0.1	-
н1947	-	-	435068.07	2325062.17	Геодезический метод	0.1	-
н1948	-	-	435054.46	2325067.51	Геодезический метод	0.1	-
н1949	-	-	435032.14	2325006.74	Геодезический метод	0.1	-
н1950	-	-	435030.43	2325007.37	Геодезический метод	0.1	-
н1951	-	-	435025.35	2324992.04	Геодезический метод	0.1	-
н1952	-	-	435031.52	2324990.32	Геодезический метод	0.1	-
н1953	-	-	435030.15	2324986.72	Геодезический метод	0.1	-

## 2. Сведения о характерных точках границ объекта

Обозначение характерных точек границ	Существующие координаты, м		Измененные (уточненные) координаты, м		Метод определения координат характерной точки	Средняя квадратическая погрешность положения характерной точки (Мт), м	Описание обозначения точки на местности (при наличии)
	X	Y	X	Y			
1	2	3	4	5	6	7	8
н1954	-	-	435054.40	2324978.20	Геодезический метод	0.1	-
н1955	-	-	435043.75	2324949.00	Геодезический метод	0.1	-
н1956	-	-	435044.66	2324948.43	Геодезический метод	0.1	-
н1957	-	-	435037.61	2324924.64	Геодезический метод	0.1	-
н1958	-	-	435020.20	2324899.98	Геодезический метод	0.1	-
н1959	-	-	435018.50	2324896.19	Геодезический метод	0.1	-
н1960	-	-	435007.90	2324896.44	Геодезический метод	0.1	-
н1961	-	-	434974.06	2324911.61	Геодезический метод	0.1	-
н1962	-	-	434958.61	2324916.09	Геодезический метод	0.1	-
н1963	-	-	434947.15	2324921.29	Геодезический метод	0.1	-
н1964	-	-	434935.29	2324926.15	Геодезический метод	0.1	-
н1965	-	-	434935.00	2324930.06	Геодезический метод	0.1	-
н1966	-	-	434935.86	2324934.36	Геодезический метод	0.1	-
н1967	-	-	434966.34	2325030.87	Геодезический метод	0.1	-
н1968	-	-	434978.20	2325029.50	Геодезический метод	0.1	-
н1969	-	-	434987.09	2325027.00	Геодезический метод	0.1	-
н1970	-	-	434996.48	2325024.36	Геодезический метод	0.1	-
н1971	-	-	434999.49	2325034.29	Геодезический метод	0.1	-
н1972	-	-	434998.32	2325040.33	Геодезический метод	0.1	-
н1973	-	-	434993.44	2325046.79	Геодезический метод	0.1	-
н1974	-	-	434986.55	2325050.84	Геодезический метод	0.1	-
н1975	-	-	434978.77	2325053.98	Геодезический метод	0.1	-
н1976	-	-	434989.61	2325084.39	Геодезический метод	0.1	-
н1977	-	-	434998.17	2325084.46	Геодезический метод	0.1	-
н1978	-	-	435001.91	2325091.82	Геодезический метод	0.1	-
н1979	-	-	435007.59	2325088.78	Геодезический метод	0.1	-

## 2. Сведения о характерных точках границ объекта

Обозначение характерных точек границ	Существующие координаты, м		Измененные (уточненные) координаты, м		Метод определения координат характерной точки	Средняя квадратическая погрешность положения характерной точки (Мт), м	Описание обозначения точки на местности (при наличии)
	X	Y	X	Y			
1	2	3	4	5	6	7	8
н1980	-	-	435012.21	2325097.19	Геодезический метод	0.1	-
н1981	-	-	435009.58	2325099.10	Геодезический метод	0.1	-
н1982	-	-	435030.26	2325127.27	Геодезический метод	0.1	-
н1983	-	-	435033.52	2325129.33	Геодезический метод	0.1	-
н1984	-	-	435072.40	2325143.97	Геодезический метод	0.1	-
н1985	-	-	435075.22	2325146.34	Геодезический метод	0.1	-
н1986	-	-	435077.77	2325143.31	Геодезический метод	0.1	-
н1987	-	-	435086.29	2325151.07	Геодезический метод	0.1	-
н1988	-	-	435094.44	2325158.38	Геодезический метод	0.1	-
н1989	-	-	435102.24	2325165.36	Геодезический метод	0.1	-
н1990	-	-	435105.78	2325168.57	Геодезический метод	0.1	-
н1991	-	-	435109.90	2325172.34	Геодезический метод	0.1	-
н1992	-	-	435114.19	2325177.25	Геодезический метод	0.1	-
н1993	-	-	435091.06	2325172.51	Геодезический метод	0.1	-
н1994	-	-	435058.59	2325157.01	Геодезический метод	0.1	-
н1995	-	-	435017.78	2325137.52	Геодезический метод	0.1	-
н1996	-	-	434979.86	2325100.16	Геодезический метод	0.1	-
н1997	-	-	435030.19	2325250.21	Геодезический метод	0.1	-
н1998	-	-	435049.90	2325283.65	Геодезический метод	0.1	-
н1999	-	-	435064.84	2325278.06	Геодезический метод	0.1	-
н2000	-	-	435075.72	2325276.35	Геодезический метод	0.1	-
н2001	-	-	435116.47	2325393.03	Геодезический метод	0.1	-
н2002	-	-	435119.34	2325402.40	Геодезический метод	0.1	-
н2003	-	-	435128.36	2325431.01	Геодезический метод	0.1	-
н2004	-	-	435137.59	2325427.26	Геодезический метод	0.1	-
н2005	-	-	435153.44	2325461.43	Геодезический метод	0.1	-



## 2. Сведения о характерных точках границ объекта

Обозначение характерных точек границ	Существующие координаты, м		Измененные (уточненные) координаты, м		Метод определения координат характерной точки	Средняя квадратическая погрешность положения характерной точки (Мт), м	Описание обозначения точки на местности (при наличии)
	X	Y	X	Y			
1	2	3	4	5	6	7	8
н2006	-	-	435161.72	2325459.40	Геодезический метод	0.1	-
н2007	-	-	435191.19	2325563.87	Геодезический метод	0.1	-
н2008	-	-	435186.07	2325565.27	Геодезический метод	0.1	-
н2009	-	-	435178.06	2325567.46	Геодезический метод	0.1	-
н2010	-	-	435168.42	2325570.09	Геодезический метод	0.1	-
н2011	-	-	435169.00	2325571.93	Геодезический метод	0.1	-
н2012	-	-	435171.42	2325579.61	Геодезический метод	0.1	-
н2013	-	-	435174.85	2325590.51	Геодезический метод	0.1	-
н2014	-	-	435176.00	2325594.15	Геодезический метод	0.1	-
н2015	-	-	435184.95	2325622.57	Геодезический метод	0.1	-
н2016	-	-	435184.03	2325623.12	Геодезический метод	0.1	-
н2017	-	-	435178.34	2325627.62	Геодезический метод	0.1	-
н2018	-	-	435171.73	2325635.03	Геодезический метод	0.1	-
н2019	-	-	435168.02	2325642.57	Геодезический метод	0.1	-
н2020	-	-	435189.81	2325717.16	Геодезический метод	0.1	-
н2021	-	-	435191.97	2325717.85	Геодезический метод	0.1	-
н2022	-	-	435201.89	2325719.43	Геодезический метод	0.1	-
н2023	-	-	435212.21	2325720.49	Геодезический метод	0.1	-
н2024	-	-	435223.98	2325719.57	Геодезический метод	0.1	-
н2025	-	-	435231.13	2325717.97	Геодезический метод	0.1	-
н2026	-	-	435235.53	2325731.25	Геодезический метод	0.1	-
н2027	-	-	435235.17	2325731.35	Геодезический метод	0.1	-
н2028	-	-	435259.79	2325805.75	Геодезический метод	0.1	-
н2029	-	-	435277.62	2325801.22	Геодезический метод	0.1	-
н2030	-	-	435321.75	2325790.02	Геодезический метод	0.1	-
н2031	-	-	435326.23	2325805.50	Геодезический метод	0.1	-

## 2. Сведения о характерных точках границ объекта

Обозначение характерных точек границ	Существующие координаты, м		Измененные (уточненные) координаты, м		Метод определения координат характерной точки	Средняя квадратическая погрешность положения характерной точки (Мт), м	Описание обозначения точки на местности (при наличии)
	X	Y	X	Y			
1	2	3	4	5	6	7	8
н2032	-	-	435334.56	2325834.29	Геодезический метод	0.1	-
н2033	-	-	435324.46	2325836.15	Геодезический метод	0.1	-
н2034	-	-	435303.12	2325840.08	Геодезический метод	0.1	-
н2035	-	-	435281.59	2325844.75	Геодезический метод	0.1	-
н2036	-	-	435274.48	2325826.29	Геодезический метод	0.1	-
н2037	-	-	435271.09	2325827.48	Геодезический метод	0.1	-
н2038	-	-	435267.69	2325820.20	Геодезический метод	0.1	-
н2039	-	-	435264.72	2325820.66	Геодезический метод	0.1	-
н2040	-	-	435243.62	2325823.94	Геодезический метод	0.1	-
н2041	-	-	435221.08	2325827.34	Геодезический метод	0.1	-
н2042	-	-	435216.05	2325828.03	Геодезический метод	0.1	-
н2043	-	-	435212.74	2325830.53	Геодезический метод	0.1	-
н2044	-	-	435208.48	2325841.88	Геодезический метод	0.1	-
н2045	-	-	435230.10	2325916.15	Геодезический метод	0.1	-
н2046	-	-	435265.06	2325906.63	Геодезический метод	0.1	-
н2047	-	-	435280.66	2325902.03	Геодезический метод	0.1	-
н2048	-	-	435337.35	2325884.50	Геодезический метод	0.1	-
н2049	-	-	435343.44	2325883.44	Геодезический метод	0.1	-
н2050	-	-	435347.39	2325882.76	Геодезический метод	0.1	-
н2051	-	-	435348.53	2325882.56	Геодезический метод	0.1	-
н2052	-	-	435356.57	2325910.32	Геодезический метод	0.1	-
н2053	-	-	435355.28	2325911.17	Геодезический метод	0.1	-
н2054	-	-	435350.62	2325914.24	Геодезический метод	0.1	-
н2055	-	-	435327.21	2325929.71	Геодезический метод	0.1	-
н2056	-	-	435294.72	2325957.14	Геодезический метод	0.1	-
н2057	-	-	435255.58	2325997.53	Геодезический метод	0.1	-

## 2. Сведения о характерных точках границ объекта

Обозначение характерных точек границ	Существующие координаты, м		Измененные (уточненные) координаты, м		Метод определения координат характерной точки	Средняя квадратическая погрешность положения характерной точки (Мт), м	Описание обозначения точки на местности (при наличии)
	X	Y	X	Y			
1	2	3	4	5	6	7	8
н2058	-	-	435266.71	2326038.03	Геодезический метод	0.1	-
н2059	-	-	435290.07	2326031.86	Геодезический метод	0.1	-
н2060	-	-	435303.36	2326082.16	Геодезический метод	0.1	-
н2061	-	-	435333.67	2326073.65	Геодезический метод	0.1	-
н2062	-	-	435393.23	2326059.44	Геодезический метод	0.1	-
н2063	-	-	435399.30	2326057.99	Геодезический метод	0.1	-
н2064	-	-	435426.77	2326152.90	Геодезический метод	0.1	-
н1491	-	-	435420.34	2326154.74	Геодезический метод	0.1	-
н2065	-	-	434396.52	2325593.77	Геодезический метод	0.1	-
н2066	-	-	434380.03	2325595.20	Геодезический метод	0.1	-
н2067	-	-	434255.60	2325606.03	Геодезический метод	0.1	-
н2068	-	-	434242.04	2325758.50	Геодезический метод	0.1	-
н2069	-	-	434239.48	2325787.24	Геодезический метод	0.1	-
н2070	-	-	434230.79	2325885.00	Геодезический метод	0.1	-
н2071	-	-	434342.39	2325874.15	Геодезический метод	0.1	-
н2072	-	-	434400.63	2325869.89	Геодезический метод	0.1	-
н2073	-	-	434399.15	2325886.55	Геодезический метод	0.1	-
н2074	-	-	434358.49	2325890.50	Геодезический метод	0.1	-
н2075	-	-	434339.43	2325982.77	Геодезический метод	0.1	-
н2076	-	-	434300.26	2326240.85	Геодезический метод	0.1	-
н2077	-	-	434319.26	2326451.94	Геодезический метод	0.1	-
н2078	-	-	434396.79	2326613.37	Геодезический метод	0.1	-
н2079	-	-	434394.09	2326660.68	Геодезический метод	0.1	-
н2080	-	-	434385.80	2326685.48	Геодезический метод	0.1	-
н2081	-	-	434372.96	2326867.13	Геодезический метод	0.1	-
н2082	-	-	434381.77	2326871.41	Геодезический метод	0.1	-

## 2. Сведения о характерных точках границ объекта

Обозначение характерных точек границ	Существующие координаты, м		Измененные (уточненные) координаты, м		Метод определения координат характерной точки	Средняя квадратическая погрешность положения характерной точки (Мт), м	Описание обозначения точки на местности (при наличии)
	X	Y	X	Y			
1	2	3	4	5	6	7	8
н2083	-	-	434373.46	2326916.32	Геодезический метод	0.1	-
н2084	-	-	434369.24	2326934.31	Геодезический метод	0.1	-
н2085	-	-	434362.01	2326933.74	Геодезический метод	0.1	-
н2086	-	-	434360.21	2326942.06	Геодезический метод	0.1	-
н2087	-	-	434345.21	2326983.83	Геодезический метод	0.1	-
н2088	-	-	434326.84	2327018.54	Геодезический метод	0.1	-
н2089	-	-	434307.73	2327045.43	Геодезический метод	0.1	-
н2090	-	-	434275.81	2327079.56	Геодезический метод	0.1	-
н2091	-	-	434243.98	2327104.64	Геодезический метод	0.1	-
н2092	-	-	434186.24	2327134.97	Геодезический метод	0.1	-
н2093	-	-	434184.62	2327124.41	Геодезический метод	0.1	-
н2094	-	-	434151.08	2327128.71	Геодезический метод	0.1	-
н2095	-	-	434150.36	2327122.82	Геодезический метод	0.1	-
н2096	-	-	434031.00	2327148.38	Геодезический метод	0.1	-
н2097	-	-	433997.40	2327155.57	Геодезический метод	0.1	-
н2098	-	-	433983.64	2327155.79	Геодезический метод	0.1	-
н2099	-	-	433959.76	2327156.17	Геодезический метод	0.1	-
н2100	-	-	433888.52	2327167.08	Геодезический метод	0.1	-
н2101	-	-	433827.15	2327185.42	Геодезический метод	0.1	-
н2102	-	-	433785.50	2327197.86	Геодезический метод	0.1	-
н2103	-	-	433783.53	2327198.45	Геодезический метод	0.1	-
н2104	-	-	433779.55	2327199.10	Геодезический метод	0.1	-
н2105	-	-	433741.03	2327205.44	Геодезический метод	0.1	-
н2106	-	-	433539.85	2327229.40	Геодезический метод	0.1	-
н2107	-	-	433531.39	2327230.41	Геодезический метод	0.1	-
н2108	-	-	433516.16	2327227.66	Геодезический метод	0.1	-

## 2. Сведения о характерных точках границ объекта

Обозначение характерных точек границ	Существующие координаты, м		Измененные (уточненные) координаты, м		Метод определения координат характерной точки	Средняя квадратическая погрешность положения характерной точки (Мт), м	Описание обозначения точки на местности (при наличии)
	X	Y	X	Y			
1	2	3	4	5	6	7	8
н2109	-	-	433439.28	2327246.21	Геодезический метод	0.1	-
н2110	-	-	433381.44	2327256.37	Геодезический метод	0.1	-
н2111	-	-	433225.62	2327252.58	Геодезический метод	0.1	-
н2112	-	-	433204.95	2327249.26	Геодезический метод	0.1	-
н2113	-	-	433095.98	2327244.00	Геодезический метод	0.1	-
н2114	-	-	433063.88	2327237.36	Геодезический метод	0.1	-
н2115	-	-	432947.81	2327208.74	Геодезический метод	0.1	-
н2116	-	-	432910.76	2327199.61	Геодезический метод	0.1	-
н2117	-	-	432913.54	2327190.86	Геодезический метод	0.1	-
н2118	-	-	432638.04	2327110.53	Геодезический метод	0.1	-
н2119	-	-	431945.88	2326915.13	Геодезический метод	0.1	-
н2120	-	-	431818.28	2326902.32	Геодезический метод	0.1	-
н2121	-	-	431772.48	2326897.72	Геодезический метод	0.1	-
н2122	-	-	431449.21	2326865.27	Геодезический метод	0.1	-
н2123	-	-	431433.95	2326863.73	Геодезический метод	0.1	-
н2124	-	-	431408.43	2326861.17	Геодезический метод	0.1	-
н2125	-	-	431406.47	2326860.98	Геодезический метод	0.1	-
н2126	-	-	431236.90	2326843.95	Геодезический метод	0.1	-
н2127	-	-	431311.47	2326816.12	Геодезический метод	0.1	-
н2128	-	-	431390.51	2326774.38	Геодезический метод	0.1	-
н2129	-	-	431433.36	2326745.64	Геодезический метод	0.1	-
н2130	-	-	431475.43	2326709.72	Геодезический метод	0.1	-
н2131	-	-	431526.36	2326656.79	Геодезический метод	0.1	-
н2132	-	-	431576.18	2326591.93	Геодезический метод	0.1	-
н2133	-	-	431607.54	2326541.64	Геодезический метод	0.1	-
н2134	-	-	431659.36	2326431.73	Геодезический метод	0.1	-

## 2. Сведения о характерных точках границ объекта

Обозначение характерных точек границ	Существующие координаты, м		Измененные (уточненные) координаты, м		Метод определения координат характерной точки	Средняя квадратическая погрешность положения характерной точки (Мт), м	Описание обозначения точки на местности (при наличии)
	X	Y	X	Y			
1	2	3	4	5	6	7	8
н2135	-	-	431674.23	2326394.20	Геодезический метод	0.1	-
н2136	-	-	431674.78	2326392.81	Геодезический метод	0.1	-
н2137	-	-	431697.81	2326334.68	Геодезический метод	0.1	-
н2138	-	-	431713.52	2326295.03	Геодезический метод	0.1	-
н2139	-	-	431764.34	2326166.76	Геодезический метод	0.1	-
н2140	-	-	431773.12	2326144.58	Геодезический метод	0.1	-
н2141	-	-	431788.39	2326106.06	Геодезический метод	0.1	-
н2142	-	-	431791.58	2326098.03	Геодезический метод	0.1	-
н2143	-	-	431817.81	2326031.85	Геодезический метод	0.1	-
н2144	-	-	431954.52	2325687.01	Геодезический метод	0.1	-
н2145	-	-	432137.95	2325224.76	Геодезический метод	0.1	-
н2146	-	-	432322.62	2324759.29	Геодезический метод	0.1	-
н2147	-	-	432488.56	2324341.32	Геодезический метод	0.1	-
н2148	-	-	432507.66	2324293.21	Геодезический метод	0.1	-
н2149	-	-	432589.28	2324087.33	Геодезический метод	0.1	-
н2150	-	-	432689.73	2323833.92	Геодезический метод	0.1	-
н2151	-	-	432768.30	2323635.50	Геодезический метод	0.1	-
н2152	-	-	432779.27	2323607.78	Геодезический метод	0.1	-
н2153	-	-	432817.27	2323511.82	Геодезический метод	0.1	-
н2154	-	-	432867.50	2323384.97	Геодезический метод	0.1	-
н2155	-	-	432965.89	2323137.21	Геодезический метод	0.1	-
н2156	-	-	433004.32	2323040.43	Геодезический метод	0.1	-
н2157	-	-	433051.60	2322921.35	Геодезический метод	0.1	-
н2158	-	-	433102.25	2322793.83	Геодезический метод	0.1	-
н2159	-	-	433236.61	2322455.58	Геодезический метод	0.1	-
н2160	-	-	433420.12	2321991.15	Геодезический метод	0.1	-

## 2. Сведения о характерных точках границ объекта

Обозначение характерных точек границ	Существующие координаты, м		Измененные (уточненные) координаты, м		Метод определения координат характерной точки	Средняя квадратическая погрешность положения характерной точки (Мт), м	Описание обозначения точки на местности (при наличии)
	X	Y	X	Y			
1	2	3	4	5	6	7	8
н2161	-	-	433459.99	2321896.86	Геодезический метод	0.1	-
н2162	-	-	433502.42	2321807.53	Геодезический метод	0.1	-
н2163	-	-	433530.83	2321768.12	Геодезический метод	0.1	-
н2164	-	-	433563.19	2321736.20	Геодезический метод	0.1	-
н2165	-	-	433602.92	2321706.50	Геодезический метод	0.1	-
н2166	-	-	433659.55	2321686.61	Геодезический метод	0.1	-
н2167	-	-	433697.41	2321678.78	Геодезический метод	0.1	-
н2168	-	-	433719.88	2321676.34	Геодезический метод	0.1	-
н2169	-	-	433747.34	2321675.63	Геодезический метод	0.1	-
н2170	-	-	433767.95	2321678.59	Геодезический метод	0.1	-
н2171	-	-	433796.89	2321681.65	Геодезический метод	0.1	-
н2172	-	-	433822.78	2321687.18	Геодезический метод	0.1	-
н2173	-	-	433850.26	2321695.34	Геодезический метод	0.1	-
н2174	-	-	433862.19	2321699.74	Геодезический метод	0.1	-
н2175	-	-	433892.84	2321731.73	Геодезический метод	0.1	-
н2176	-	-	433933.50	2321814.25	Геодезический метод	0.1	-
н2177	-	-	433958.54	2321812.07	Геодезический метод	0.1	-
н2178	-	-	433973.89	2321834.51	Геодезический метод	0.1	-
н2179	-	-	433975.94	2321840.08	Геодезический метод	0.1	-
н2180	-	-	433977.33	2321839.56	Геодезический метод	0.1	-
н2181	-	-	433995.33	2321872.82	Геодезический метод	0.1	-
н2182	-	-	434013.84	2321914.16	Геодезический метод	0.1	-
н2183	-	-	434039.21	2322064.38	Геодезический метод	0.1	-
н2184	-	-	434166.51	2322818.11	Геодезический метод	0.1	-
н2185	-	-	434234.90	2323257.59	Геодезический метод	0.1	-
н2186	-	-	434237.24	2323272.65	Геодезический метод	0.1	-

## 2. Сведения о характерных точках границ объекта

Обозначение характерных точек границ	Существующие координаты, м		Измененные (уточненные) координаты, м		Метод определения координат характерной точки	Средняя квадратическая погрешность положения характерной точки (Мт), м	Описание обозначения точки на местности (при наличии)
	X	Y	X	Y			
1	2	3	4	5	6	7	8
н2187	-	-	434304.31	2323664.22	Геодезический метод	0.1	-
н2188	-	-	434325.46	2323787.72	Геодезический метод	0.1	-
н2189	-	-	434371.04	2324053.82	Геодезический метод	0.1	-
н2190	-	-	434461.64	2324659.83	Геодезический метод	0.1	-
н2191	-	-	434470.19	2324705.54	Геодезический метод	0.1	-
н2192	-	-	434495.79	2324777.93	Геодезический метод	0.1	-
н2193	-	-	434472.82	2324854.15	Геодезический метод	0.1	-
н2194	-	-	434472.66	2324854.69	Геодезический метод	0.1	-
н2195	-	-	434471.33	2324854.76	Геодезический метод	0.1	-
н2196	-	-	434471.52	2324858.46	Геодезический метод	0.1	-
н2197	-	-	434470.88	2324860.61	Геодезический метод	0.1	-
н2198	-	-	434469.24	2324866.03	Геодезический метод	0.1	-
н2199	-	-	434461.25	2324955.81	Геодезический метод	0.1	-
н2200	-	-	434476.53	2324936.63	Геодезический метод	0.1	-
н2201	-	-	434468.94	2325001.45	Геодезический метод	0.1	-
н2202	-	-	434457.84	2325092.26	Геодезический метод	0.1	-
н2203	-	-	434452.12	2325091.76	Геодезический метод	0.1	-
н2204	-	-	434451.90	2325094.37	Геодезический метод	0.1	-
н2205	-	-	434457.52	2325094.83	Геодезический метод	0.1	-
н2065	-	-	434396.52	2325593.77	Геодезический метод	0.1	-
н2206	-	-	435216.39	2326539.42	Геодезический метод	0.1	-
н2207	-	-	435196.11	2326657.10	Геодезический метод	0.1	-
н2208	-	-	435159.08	2326740.42	Геодезический метод	0.1	-
н2209	-	-	435074.79	2326837.44	Геодезический метод	0.1	-
н2210	-	-	434916.43	2326946.13	Геодезический метод	0.1	-
н2211	-	-	434866.50	2326984.07	Геодезический метод	0.1	-



## 2. Сведения о характерных точках границ объекта

Обозначение характерных точек границ	Существующие координаты, м		Измененные (уточненные) координаты, м		Метод определения координат характерной точки	Средняя квадратическая погрешность положения характерной точки (Мт), м	Описание обозначения точки на местности (при наличии)
	X	Y	X	Y			
1	2	3	4	5	6	7	8
н2212	-	-	434842.91	2326991.29	Геодезический метод	0.1	-
н2213	-	-	434845.08	2327012.48	Геодезический метод	0.1	-
н2214	-	-	434580.30	2327057.31	Геодезический метод	0.1	-
н2215	-	-	434456.92	2327006.50	Геодезический метод	0.1	-
н2216	-	-	434416.64	2326860.10	Геодезический метод	0.1	-
н2217	-	-	434413.11	2326847.30	Геодезический метод	0.1	-
н2218	-	-	434411.10	2326839.99	Геодезический метод	0.1	-
н2219	-	-	434413.05	2326812.83	Геодезический метод	0.1	-
н2220	-	-	434428.11	2326785.91	Геодезический метод	0.1	-
н2221	-	-	434447.92	2326753.66	Геодезический метод	0.1	-
н2222	-	-	434464.90	2326729.47	Геодезический метод	0.1	-
н2223	-	-	434490.47	2326697.60	Геодезический метод	0.1	-
н2224	-	-	434491.03	2326698.20	Геодезический метод	0.1	-
н2225	-	-	434488.12	2326691.89	Геодезический метод	0.1	-
н2226	-	-	434485.02	2326688.14	Геодезический метод	0.1	-
н2227	-	-	434538.33	2326626.77	Геодезический метод	0.1	-
н2228	-	-	434539.92	2326624.13	Геодезический метод	0.1	-
н2229	-	-	434579.03	2326576.35	Геодезический метод	0.1	-
н2230	-	-	434602.22	2326554.07	Геодезический метод	0.1	-
н2231	-	-	434611.79	2326542.62	Геодезический метод	0.1	-
н2232	-	-	434645.60	2326529.32	Геодезический метод	0.1	-
н2233	-	-	434707.64	2326531.38	Геодезический метод	0.1	-
н2234	-	-	434710.54	2326512.09	Геодезический метод	0.1	-
н2235	-	-	434723.01	2326513.49	Геодезический метод	0.1	-
н2236	-	-	434722.61	2326501.05	Геодезический метод	0.1	-
н2237	-	-	434722.34	2326492.65	Геодезический метод	0.1	-

## 2. Сведения о характерных точках границ объекта

Обозначение характерных точек границ	Существующие координаты, м		Измененные (уточненные) координаты, м		Метод определения координат характерной точки	Средняя квадратическая погрешность положения характерной точки (Мг), м	Описание обозначения точки на местности (при наличии)
	X	Y	X	Y			
1	2	3	4	5	6	7	8
н2238	-	-	434722.27	2326490.43	Геодезический метод	0.1	-
н2239	-	-	434723.86	2326476.66	Геодезический метод	0.1	-
н2240	-	-	434730.65	2326452.96	Геодезический метод	0.1	-
н2241	-	-	434732.09	2326447.93	Геодезический метод	0.1	-
н2242	-	-	434735.62	2326435.57	Геодезический метод	0.1	-
н2243	-	-	434740.57	2326427.96	Геодезический метод	0.1	-
н2244	-	-	434751.41	2326411.27	Геодезический метод	0.1	-
н2245	-	-	434980.23	2326313.26	Геодезический метод	0.1	-
н2246	-	-	434988.29	2326287.90	Геодезический метод	0.1	-
н2247	-	-	435049.35	2326286.12	Геодезический метод	0.1	-
н2248	-	-	435102.81	2326317.37	Геодезический метод	0.1	-
н2249	-	-	435140.60	2326347.71	Геодезический метод	0.1	-
н2250	-	-	435174.16	2326388.59	Геодезический метод	0.1	-
н2251	-	-	435181.38	2326414.37	Геодезический метод	0.1	-
н2206	-	-	435216.39	2326539.42	Геодезический метод	0.1	-
н2252	-	-	433833.51	2321307.90	Геодезический метод	0.1	-
н2253	-	-	433811.69	2321312.86	Геодезический метод	0.1	-
н2254	-	-	433802.97	2321237.87	Геодезический метод	0.1	-
н2255	-	-	433799.69	2321209.67	Геодезический метод	0.1	-
н2256	-	-	433796.30	2321085.67	Геодезический метод	0.1	-
н2257	-	-	433830.31	2320981.00	Геодезический метод	0.1	-
н2258	-	-	433824.01	2320978.39	Геодезический метод	0.1	-
н2259	-	-	433973.60	2320579.54	Геодезический метод	0.1	-
н2260	-	-	434056.15	2321087.75	Геодезический метод	0.1	-
н2261	-	-	434038.31	2321142.77	Геодезический метод	0.1	-
н2262	-	-	434012.42	2321196.23	Геодезический метод	0.1	-

## 2. Сведения о характерных точках границ объекта

Обозначение характерных точек границ	Существующие координаты, м		Измененные (уточненные) координаты, м		Метод определения координат характерной точки	Средняя квадратическая погрешность положения характерной точки (Мт), м	Описание обозначения точки на местности (при наличии)
	X	Y	X	Y			
1	2	3	4	5	6	7	8
н2263	-	-	434007.52	2321202.79	Геодезический метод	0.1	-
н2264	-	-	433994.16	2321220.66	Геодезический метод	0.1	-
н2265	-	-	433963.94	2321254.99	Геодезический метод	0.1	-
н2266	-	-	433945.51	2321266.26	Геодезический метод	0.1	-
н2252	-	-	433833.51	2321307.90	Геодезический метод	0.1	-
н2267	-	-	433965.68	2321410.81	Геодезический метод	0.1	-
н2268	-	-	434036.35	2321451.47	Геодезический метод	0.1	-
н2269	-	-	434049.77	2321460.99	Геодезический метод	0.1	-
н2270	-	-	434056.80	2321465.97	Геодезический метод	0.1	-
н2271	-	-	434080.71	2321492.84	Геодезический метод	0.1	-
н2272	-	-	434121.37	2321571.72	Геодезический метод	0.1	-
н2273	-	-	434125.93	2321589.57	Геодезический метод	0.1	-
н2274	-	-	434137.39	2321631.72	Геодезический метод	0.1	-
н2275	-	-	434146.28	2321680.04	Геодезический метод	0.1	-
н2276	-	-	434211.17	2322044.84	Геодезический метод	0.1	-
н2277	-	-	434186.88	2321999.99	Геодезический метод	0.1	-
н2278	-	-	434193.03	2321997.56	Геодезический метод	0.1	-
н2279	-	-	433984.73	2321637.79	Геодезический метод	0.1	-
н2280	-	-	433846.51	2321399.06	Геодезический метод	0.1	-
н2281	-	-	433862.44	2321396.97	Геодезический метод	0.1	-
н2282	-	-	433929.40	2321403.38	Геодезический метод	0.1	-
н2267	-	-	433965.68	2321410.81	Геодезический метод	0.1	-
н2283	-	-	434196.35	2322224.58	Геодезический метод	0.1	-
н2284	-	-	434211.00	2322290.34	Геодезический метод	0.1	-
н2285	-	-	434228.28	2322376.48	Геодезический метод	0.1	-
н2286	-	-	434233.52	2322431.24	Геодезический метод	0.1	-

## 2. Сведения о характерных точках границ объекта

Обозначение характерных точек границ	Существующие координаты, м		Измененные (уточненные) координаты, м		Метод определения координат характерной точки	Средняя квадратическая погрешность положения характерной точки (Мт), м	Описание обозначения точки на местности (при наличии)
	X	Y	X	Y			
1	2	3	4	5	6	7	8
н2287	-	-	434242.77	2322431.97	Геодезический метод	0.1	-
н2288	-	-	434270.98	2322645.91	Геодезический метод	0.1	-
н2289	-	-	434244.69	2322647.30	Геодезический метод	0.1	-
н2290	-	-	434165.73	2322651.48	Геодезический метод	0.1	-
н2291	-	-	434078.87	2322127.37	Геодезический метод	0.1	-
н2292	-	-	434042.67	2321908.93	Геодезический метод	0.1	-
н2293	-	-	434122.06	2322036.54	Геодезический метод	0.1	-
н2294	-	-	434154.82	2322093.45	Геодезический метод	0.1	-
н2295	-	-	434182.36	2322173.63	Геодезический метод	0.1	-
н2283	-	-	434196.35	2322224.58	Геодезический метод	0.1	-
н2296	-	-	433567.75	2321684.03	Геодезический метод	0.1	-
н2297	-	-	433526.16	2321721.72	Геодезический метод	0.1	-
н2298	-	-	433564.06	2321628.80	Геодезический метод	0.1	-
н2299	-	-	433577.31	2321634.40	Геодезический метод	0.1	-
н2300	-	-	433629.90	2321503.76	Геодезический метод	0.1	-
н2301	-	-	433647.31	2321472.17	Геодезический метод	0.1	-
н2302	-	-	433692.24	2321434.90	Геодезический метод	0.1	-
н2303	-	-	433731.92	2321417.18	Геодезический метод	0.1	-
н2304	-	-	433743.62	2321411.95	Геодезический метод	0.1	-
н2305	-	-	433822.14	2321562.32	Геодезический метод	0.1	-
н2306	-	-	433857.44	2321629.93	Геодезический метод	0.1	-
н2307	-	-	433846.61	2321643.36	Геодезический метод	0.1	-
н2308	-	-	433820.63	2321636.59	Геодезический метод	0.1	-
н2309	-	-	433797.72	2321629.61	Геодезический метод	0.1	-
н2310	-	-	433766.46	2321625.48	Геодезический метод	0.1	-
н2311	-	-	433754.32	2321623.16	Геодезический метод	0.1	-

## 2. Сведения о характерных точках границ объекта

Обозначение характерных точек границ	Существующие координаты, м		Измененные (уточненные) координаты, м		Метод определения координат характерной точки	Средняя квадратическая погрешность положения характерной точки (Мт), м	Описание обозначения точки на местности (при наличии)
	X	Y	X	Y			
1	2	3	4	5	6	7	8
н2312	-	-	433754.07	2321626.08	Геодезический метод	0.1	-
н2313	-	-	433731.31	2321624.81	Геодезический метод	0.1	-
н2314	-	-	433698.54	2321629.27	Геодезический метод	0.1	-
н2315	-	-	433652.09	2321638.66	Геодезический метод	0.1	-
н2316	-	-	433590.18	2321655.86	Геодезический метод	0.1	-
н2317	-	-	433594.31	2321671.27	Геодезический метод	0.1	-
н2296	-	-	433567.75	2321684.03	Геодезический метод	0.1	-
н2318	-	-	433972.72	2321307.12	Геодезический метод	0.1	-
н2319	-	-	433991.12	2321295.83	Геодезический метод	0.1	-
н2320	-	-	434017.78	2321265.54	Геодезический метод	0.1	-
н2321	-	-	434021.36	2321261.48	Геодезический метод	0.1	-
н2322	-	-	434039.62	2321237.06	Геодезический метод	0.1	-
н2323	-	-	434065.51	2321182.98	Геодезический метод	0.1	-
н2324	-	-	434078.93	2321147.42	Геодезический метод	0.1	-
н2325	-	-	434108.17	2321307.35	Геодезический метод	0.1	-
н2326	-	-	434142.72	2321496.33	Геодезический метод	0.1	-
н2327	-	-	434101.01	2321436.79	Геодезический метод	0.1	-
н2328	-	-	434056.20	2321398.02	Геодезический метод	0.1	-
н2329	-	-	434037.18	2321384.11	Геодезический метод	0.1	-
н2330	-	-	434032.98	2321381.03	Геодезический метод	0.1	-
н2331	-	-	434004.89	2321365.57	Геодезический метод	0.1	-
н2332	-	-	433933.10	2321336.88	Геодезический метод	0.1	-
н2333	-	-	433931.75	2321323.00	Геодезический метод	0.1	-
н2318	-	-	433972.72	2321307.12	Геодезический метод	0.1	-
н2334	-	-	433667.96	2321383.03	Геодезический метод	0.1	-
н2335	-	-	433662.16	2321374.64	Геодезический метод	0.1	-

## 2. Сведения о характерных точках границ объекта

Обозначение характерных точек границ	Существующие координаты, м		Измененные (уточненные) координаты, м		Метод определения координат характерной точки	Средняя квадратическая погрешность положения характерной точки (Мт), м	Описание обозначения точки на местности (при наличии)
	X	Y	X	Y			
1	2	3	4	5	6	7	8
н2336	-	-	433642.75	2321397.89	Геодезический метод	0.1	-
н2337	-	-	433709.85	2321232.05	Геодезический метод	0.1	-
н2338	-	-	433743.38	2321348.00	Геодезический метод	0.1	-
н2334	-	-	433667.96	2321383.03	Геодезический метод	0.1	-
н2339	-	-	429078.72	2327158.29	Геодезический метод	0.1	-
н2340	-	-	429081.16	2327158.64	Геодезический метод	0.1	-
н2341	-	-	429079.98	2327167.32	Геодезический метод	0.1	-
н2342	-	-	429077.41	2327166.89	Геодезический метод	0.1	-
н2339	-	-	429078.72	2327158.29	Геодезический метод	0.1	-
н2343	-	-	435434.46	2326853.97	Геодезический метод	0.1	-
н2344	-	-	435415.47	2326918.59	Геодезический метод	0.1	-
н2345	-	-	435400.67	2326915.66	Геодезический метод	0.1	-
н2346	-	-	435378.56	2326911.28	Геодезический метод	0.1	-
н2347	-	-	435362.34	2326908.08	Геодезический метод	0.1	-
н2348	-	-	435343.19	2326904.28	Геодезический метод	0.1	-
н2349	-	-	435372.37	2326782.44	Геодезический метод	0.1	-
н2350	-	-	435376.98	2326789.90	Геодезический метод	0.1	-
н2351	-	-	435379.93	2326794.68	Геодезический метод	0.1	-
н2352	-	-	435386.05	2326804.58	Геодезический метод	0.1	-
н2353	-	-	435412.03	2326846.63	Геодезический метод	0.1	-
н2354	-	-	435422.88	2326849.90	Геодезический метод	0.1	-
н2355	-	-	435424.54	2326844.79	Геодезический метод	0.1	-
н2356	-	-	435428.67	2326846.07	Геодезический метод	0.1	-
н2357	-	-	435431.63	2326846.99	Геодезический метод	0.1	-
н2358	-	-	435429.96	2326852.11	Геодезический метод	0.1	-
н2359	-	-	435433.01	2326853.54	Геодезический метод	0.1	-

## 2. Сведения о характерных точках границ объекта

Обозначение характерных точек границ	Существующие координаты, м		Измененные (уточненные) координаты, м		Метод определения координат характерной точки	Средняя квадратическая погрешность положения характерной точки (Мт), м	Описание обозначения точки на местности (при наличии)
	X	Y	X	Y			
1	2	3	4	5	6	7	8
н2343	-	-	435434.46	2326853.97	Геодезический метод	0.1	-
н2360	-	-	435440.86	2327224.08	Геодезический метод	0.1	-
н2361	-	-	435424.16	2327219.85	Геодезический метод	0.1	-
н2362	-	-	435428.05	2327204.42	Геодезический метод	0.1	-
н2363	-	-	435432.55	2327186.60	Геодезический метод	0.1	-
н2364	-	-	435457.34	2327088.29	Геодезический метод	0.1	-
н2365	-	-	435465.70	2327055.15	Геодезический метод	0.1	-
н2366	-	-	435472.60	2327027.79	Геодезический метод	0.1	-
н2367	-	-	435491.47	2326953.02	Геодезический метод	0.1	-
н2368	-	-	435515.76	2326954.25	Геодезический метод	0.1	-
н2369	-	-	435532.45	2326955.10	Геодезический метод	0.1	-
н2370	-	-	435517.71	2327013.30	Геодезический метод	0.1	-
н2371	-	-	435511.58	2327037.51	Геодезический метод	0.1	-
н2372	-	-	435503.07	2327071.14	Геодезический метод	0.1	-
н2373	-	-	435496.34	2327097.75	Геодезический метод	0.1	-
н2374	-	-	435487.74	2327131.71	Геодезический метод	0.1	-
н2375	-	-	435467.95	2327209.89	Геодезический метод	0.1	-
н2376	-	-	435466.95	2327213.86	Геодезический метод	0.1	-
н2377	-	-	435462.95	2327229.67	Геодезический метод	0.1	-
н2360	-	-	435440.86	2327224.08	Геодезический метод	0.1	-
н2378	-	-	435379.13	2326337.00	Геодезический метод	0.1	-
н2379	-	-	435355.61	2326241.74	Геодезический метод	0.1	-
н2380	-	-	435361.72	2326230.53	Геодезический метод	0.1	-
н2381	-	-	435371.86	2326228.39	Геодезический метод	0.1	-
н2382	-	-	435384.10	2326225.78	Геодезический метод	0.1	-
н2383	-	-	435388.27	2326237.86	Геодезический метод	0.1	-

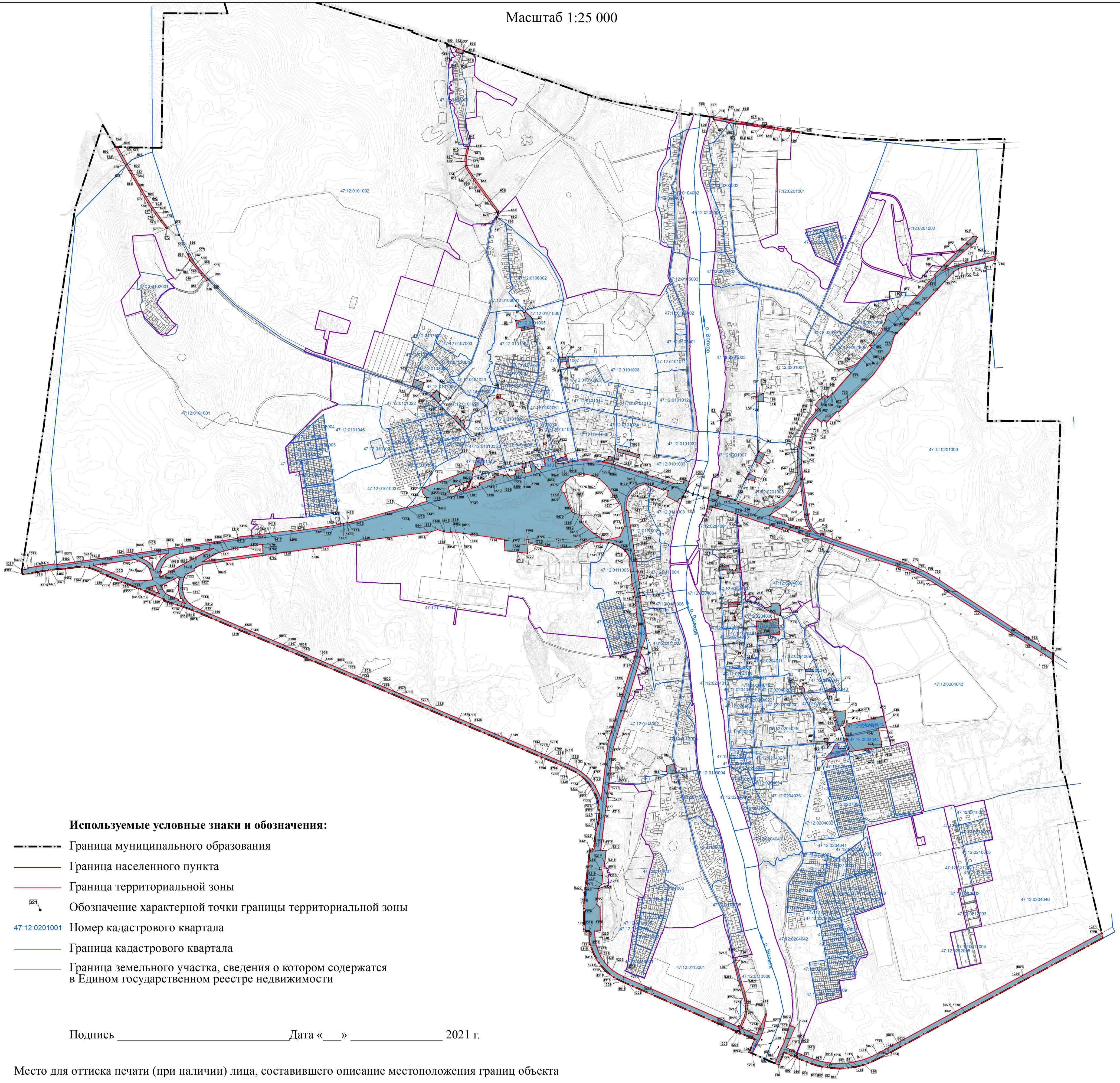




# Раздел 4

## План границ объекта

Масштаб 1:25 000





**Текстовое описание местоположения границ  
населенных пунктов, территориальных зон**

Прохождение границы		Описание прохождения границы
от точки	до точки	
1	2	3
1	2	-
2	3	-
3	4	-
4	5	-
5	6	-
6	7	-
7	8	-
8	9	-
9	10	-
10	11	-
11	н12	-
н12	н13	-
н13	н14	-
н14	н15	-
н15	1	-
16	17	-
17	18	-
18	19	-
19	20	-
20	21	-
21	22	-
22	23	-
23	24	-
24	25	-
25	16	-
336	337	-
337	338	-
338	339	-
339	340	-
340	341	-
341	342	-
342	336	-
365	366	-
366	367	-
367	368	-
368	369	-

**Текстовое описание местоположения границ  
населенных пунктов, территориальных зон**

Прохождение границы		Описание прохождения границы
от точки	до точки	
1	2	3
369	370	-
370	371	-
371	372	-
372	373	-
373	374	-
374	375	-
375	376	-
376	377	-
377	378	-
378	379	-
379	380	-
380	365	-
482	483	-
483	484	-
484	485	-
485	486	-
486	487	-
487	488	-
488	482	-
513	514	-
514	515	-
515	516	-
516	н517	-
н517	н518	-
н518	н519	-
н519	н520	-
н520	н521	-
н521	н522	-
н522	н523	-
н523	н524	-
н524	н525	-
н525	н526	-
н526	н527	-
н527	н528	-
н528	н529	-
н529	н530	-

**Текстовое описание местоположения границ  
населенных пунктов, территориальных зон**

Прохождение границы		Описание прохождения границы
от точки	до точки	
1	2	3
н530	н531	-
н531	н532	-
н532	н533	-
н533	н534	-
н534	н535	-
н535	н536	-
н536	н537	-
н537	н538	-
н538	513	-
539	540	-
540	541	-
541	542	-
542	543	-
543	544	-
544	545	-
545	546	-
546	547	-
547	548	-
548	н549	-
н549	539	-
н550	н551	-
н551	н552	-
н552	н553	-
н553	н554	-
н554	н555	-
н555	н550	-
н556	н557	-
н557	н558	-
н558	н559	-
н559	н560	-
н560	н561	-
н561	н562	-
н562	н563	-
н563	н564	-
н564	н565	-
н565	н566	-

**Текстовое описание местоположения границ  
населенных пунктов, территориальных зон**

Прохождение границы		Описание прохождения границы
от точки	до точки	
1	2	3
н566	н567	-
н567	н568	-
н568	н569	-
н569	н570	-
н570	н571	-
н571	н572	-
н572	н573	-
н573	н574	-
н574	н575	-
н575	н576	-
н576	н577	-
н577	н578	-
н578	н579	-
н579	н580	-
н580	н581	-
н581	н582	-
н582	н583	-
н583	н584	-
н584	н585	-
н585	н586	-
н586	н587	-
н587	н556	-
н588	н589	-
н589	н590	-
н590	н591	-
н591	н592	-
н592	н593	-
н593	н594	-
н594	н595	-
н595	н596	-
н596	н597	-
н597	н598	-
н598	н599	-
н599	н600	-
н600	н601	-
н601	н602	-

**Текстовое описание местоположения границ  
населенных пунктов, территориальных зон**

Прохождение границы		Описание прохождения границы
от точки	до точки	
1	2	3
н602	н603	-
н603	н604	-
н604	н605	-
н605	н606	-
н606	н607	-
н607	н588	-
н608	н609	-
н609	н610	-
н610	н611	-
н611	н612	-
н612	н613	-
н613	н614	-
н614	н615	-
н615	н616	-
н616	н617	-
н617	н618	-
н618	н619	-
н619	н620	-
н620	н621	-
н621	н622	-
н622	н623	-
н623	н624	-
н624	н625	-
н625	н626	-
н626	н627	-
н627	н608	-
н628	н629	-
н629	н630	-
н630	н631	-
н631	н632	-
н632	н633	-
н633	н634	-
н634	н635	-
н635	н636	-
н636	н637	-
н637	н638	-

**Текстовое описание местоположения границ  
населенных пунктов, территориальных зон**

Прохождение границы		Описание прохождения границы
от точки	до точки	
1	2	3
н638	н628	-
н639	н640	-
н640	н641	-
н641	н642	-
н642	н643	-
н643	н644	-
н644	н645	-
н645	н646	-
н646	н647	-
н647	н648	-
н648	н649	-
н649	н650	-
н650	н651	-
н651	н652	-
н652	н653	-
н653	н654	-
н654	н655	-
н655	н656	-
н656	н657	-
н657	н658	-
н658	н659	-
н659	н660	-
н660	н661	-
н661	н662	-
н662	н663	-
н663	н664	-
н664	н665	-
н665	н666	-
н666	н667	-
н667	н668	-
н668	н669	-
н669	н670	-
н670	н671	-
н671	н672	-
н672	н673	-
н673	н639	-

**Текстовое описание местоположения границ  
населенных пунктов, территориальных зон**

Прохождение границы		Описание прохождения границы
от точки	до точки	
1	2	3
н674	н675	-
н675	н676	-
н676	н677	-
н677	н678	-
н678	н679	-
н679	н680	-
н680	н681	-
н681	н682	-
н682	н683	-
н683	н684	-
н684	н685	-
н685	н686	-
н686	н687	-
н687	н688	-
н688	н689	-
н689	н690	-
н690	н691	-
н691	н692	-
н692	н693	-
н693	н694	-
н694	н695	-
н695	н696	-
н696	н697	-
н697	н698	-
н698	н699	-
н699	н700	-
н700	н701	-
н701	н674	-
н702	н703	-
н703	н704	-
н704	н705	-
н705	н706	-
н706	н707	-
н707	н708	-
н708	н709	-
н709	н710	-



**Текстовое описание местоположения границ  
населенных пунктов, территориальных зон**

Прохождение границы		Описание прохождения границы
от точки	до точки	
1	2	3
н710	н711	-
н711	н712	-
н712	н713	-
н713	н702	-
н714	н715	-
н715	н716	-
н716	н717	-
н717	н718	-
н718	н719	-
н719	н720	-
н720	н721	-
н721	н722	-
н722	н723	-
н723	н724	-
н724	н725	-
н725	н726	-
н726	н714	-
н727	н728	-
н728	н729	-
н729	н730	-
н730	н731	-
н731	н732	-
н732	н733	-
н733	н734	-
н734	н735	-
н735	н736	-
н736	н727	-
н737	н738	-
н738	н739	-
н739	н740	-
н740	н741	-
н741	н742	-
н742	н743	-
н743	н744	-
н744	н737	-
н745	н746	-

**Текстовое описание местоположения границ  
населенных пунктов, территориальных зон**

Прохождение границы		Описание прохождения границы
от точки	до точки	
1	2	3
н746	н747	-
н747	н748	-
н748	н749	-
н749	н750	-
н750	н751	-
н751	н752	-
н752	н753	-
н753	н754	-
н754	н755	-
н755	н756	-
н756	н745	-
н757	н758	-
н758	н759	-
н759	н760	-
н760	н761	-
н761	н762	-
н762	н763	-
н763	н764	-
н764	н765	-
н765	н766	-
н766	н767	-
н767	н768	-
н768	н769	-
н769	н770	-
н770	н771	-
н771	н772	-
н772	н773	-
н773	н774	-
н774	н775	-
н775	н757	-
н776	н777	-
н777	н778	-
н778	н779	-
н779	н780	-
н780	н781	-
н781	н782	-

**Текстовое описание местоположения границ  
населенных пунктов, территориальных зон**

Прохождение границы		Описание прохождения границы
от точки	до точки	
1	2	3
н782	н783	-
н783	н784	-
н784	н785	-
н785	н786	-
н786	н787	-
н787	н788	-
н788	н789	-
н789	н790	-
н790	н791	-
н791	н792	-
н792	н793	-
н793	н794	-
н794	н795	-
н795	н796	-
н796	н797	-
н797	н798	-
н798	н799	-
н799	н800	-
н800	н801	-
н801	н802	-
н802	н803	-
н803	н804	-
н804	н805	-
н805	н806	-
н806	н807	-
н807	н808	-
н808	н809	-
н809	н810	-
н810	н811	-
н811	н812	-
н812	н776	-
н813	н814	-
н814	н815	-
н815	н816	-
н816	н817	-
н817	н818	-

**Текстовое описание местоположения границ  
населенных пунктов, территориальных зон**

Прохождение границы		Описание прохождения границы
от точки	до точки	
1	2	3
н818	н819	-
н819	н820	-
н820	н813	-
н821	н822	-
н822	н823	-
н823	н824	-
н824	н825	-
н825	н826	-
н826	н827	-
н827	н828	-
н828	н829	-
н829	н830	-
н830	н831	-
н831	н832	-
н832	н833	-
н833	н834	-
н834	н835	-
н835	н836	-
н836	н837	-
н837	н838	-
н838	н839	-
н839	н840	-
н840	н841	-
н841	н842	-
н842	н843	-
н843	н844	-
н844	н845	-
н845	н846	-
н846	н847	-
н847	н848	-
н848	н849	-
н849	н850	-
н850	н821	-
н851	н852	-
н852	н853	-
н853	н854	-

**Текстовое описание местоположения границ  
населенных пунктов, территориальных зон**

Прохождение границы		Описание прохождения границы
от точки	до точки	
1	2	3
н854	н855	-
н855	н856	-
н856	н857	-
н857	н858	-
н858	н859	-
н859	н860	-
н860	н861	-
н861	н862	-
н862	н863	-
н863	н864	-
н864	н865	-
н865	н866	-
н866	н867	-
н867	н868	-
н868	н869	-
н869	н870	-
н870	н871	-
н871	н872	-
н872	н873	-
н873	н874	-
н874	н875	-
н875	н876	-
н876	н851	-
н877	н878	-
н878	н879	-
н879	н880	-
н880	н881	-
н881	н882	-
н882	н883	-
н883	н884	-
н884	н885	-
н885	н886	-
н886	н887	-
н887	н888	-
н888	н889	-
н889	н890	-

**Текстовое описание местоположения границ  
населенных пунктов, территориальных зон**

Прохождение границы		Описание прохождения границы
от точки	до точки	
1	2	3
н890	н891	-
н891	н892	-
н892	н893	-
н893	н894	-
н894	н895	-
н895	н896	-
н896	н897	-
н897	н898	-
н898	н899	-
н899	н900	-
н900	н901	-
н901	н902	-
н902	н903	-
н903	н904	-
н904	н905	-
н905	н906	-
н906	н907	-
н907	н908	-
н908	н909	-
н909	н910	-
н910	н911	-
н911	н877	-
н912	н913	-
н913	н914	-
н914	н915	-
н915	н916	-
н916	н917	-
н917	н918	-
н918	н919	-
н919	н920	-
н920	н921	-
н921	н922	-
н922	н923	-
н923	н924	-
н924	н925	-
н925	н926	-

**Текстовое описание местоположения границ  
населенных пунктов, территориальных зон**

Прохождение границы		Описание прохождения границы
от точки	до точки	
1	2	3
н926	н927	-
н927	н928	-
н928	н929	-
н929	н930	-
н930	н931	-
н931	н932	-
н932	н933	-
н933	н934	-
н934	н935	-
н935	н936	-
н936	н937	-
н937	н938	-
н938	н939	-
н939	н912	-
н940	н941	-
н941	н942	-
н942	н943	-
н943	н944	-
н944	н945	-
н945	н946	-
н946	н947	-
н947	н948	-
н948	н949	-
н949	н950	-
н950	н940	-
н951	н952	-
н952	н953	-
н953	н954	-
н954	н955	-
н955	н956	-
н956	н957	-
н957	н958	-
н958	н959	-
н959	н960	-
н960	н951	-
н961	н962	-

**Текстовое описание местоположения границ  
населенных пунктов, территориальных зон**

Прохождение границы		Описание прохождения границы
от точки	до точки	
1	2	3
н962	н963	-
н963	н964	-
н964	н965	-
н965	н966	-
н966	н961	-
н967	н968	-
н968	н969	-
н969	н970	-
н970	н971	-
н971	н972	-
н972	н973	-
н973	н974	-
н974	н975	-
н975	н976	-
н976	н967	-
н977	н978	-
н978	н979	-
н979	н980	-
н980	н981	-
н981	н982	-
н982	н977	-
н983	н984	-
н984	н985	-
н985	н986	-
н986	н987	-
н987	н988	-
н988	н989	-
н989	н983	-
н990	н991	-
н991	н992	-
н992	н993	-
н993	н994	-
н994	н995	-
н995	н990	-
н996	н997	-
н997	н998	-



**Текстовое описание местоположения границ  
населенных пунктов, территориальных зон**

Прохождение границы		Описание прохождения границы
от точки	до точки	
1	2	3
н998	н999	-
н999	н1000	-
н1000	н1001	-
н1001	н1002	-
н1002	н1003	-
н1003	н1004	-
н1004	н1005	-
н1005	н1006	-
н1006	н1007	-
н1007	н1008	-
н1008	н996	-
н1009	н1010	-
н1010	н1011	-
н1011	н1012	-
н1012	н1013	-
н1013	н1014	-
н1014	н1015	-
н1015	н1016	-
н1016	н1017	-
н1017	н1018	-
н1018	н1019	-
н1019	н1020	-
н1020	н1021	-
н1021	н1022	-
н1022	н1023	-
н1023	н1024	-
н1024	н1025	-
н1025	н1026	-
н1026	н1027	-
н1027	н1009	-
н1028	н1029	-
н1029	н1030	-
н1030	н1031	-
н1031	н1032	-
н1032	н1033	-
н1033	н1034	-

**Текстовое описание местоположения границ  
населенных пунктов, территориальных зон**

Прохождение границы		Описание прохождения границы
от точки	до точки	
1	2	3
н1034	н1035	-
н1035	н1036	-
н1036	н1037	-
н1037	н1038	-
н1038	н1039	-
н1039	н1040	-
н1040	н1041	-
н1041	н1042	-
н1042	н1043	-
н1043	н1044	-
н1044	н1045	-
н1045	н1046	-
н1046	н1047	-
н1047	н1048	-
н1048	н1049	-
н1049	н1050	-
н1050	н1051	-
н1051	н1052	-
н1052	н1053	-
н1053	н1054	-
н1054	н1055	-
н1055	н1056	-
н1056	н1057	-
н1057	н1058	-
н1058	н1059	-
н1059	н1060	-
н1060	н1061	-
н1061	н1062	-
н1062	н1063	-
н1063	н1064	-
н1064	н1065	-
н1065	н1028	-
н1066	н1067	-
н1067	н1068	-
н1068	н1069	-
н1069	н1070	-

**Текстовое описание местоположения границ  
населенных пунктов, территориальных зон**

Прохождение границы		Описание прохождения границы
от точки	до точки	
1	2	3
н1070	н1071	-
н1071	н1072	-
н1072	н1073	-
н1073	н1074	-
н1074	н1075	-
н1075	н1076	-
н1076	н1077	-
н1077	н1078	-
н1078	н1079	-
н1079	н1080	-
н1080	н1081	-
н1081	н1082	-
н1082	н1083	-
н1083	н1084	-
н1084	н1085	-
н1085	н1086	-
н1086	н1087	-
н1087	н1088	-
н1088	н1089	-
н1089	н1090	-
н1090	н1091	-
н1091	н1092	-
н1092	н1093	-
н1093	н1094	-
н1094	н1095	-
н1095	н1096	-
н1096	н1097	-
н1097	н1098	-
н1098	н1099	-
н1099	н1100	-
н1100	н1101	-
н1101	н1102	-
н1102	н1103	-
н1103	н1104	-
н1104	н1105	-
н1105	н1106	-

**Текстовое описание местоположения границ  
населенных пунктов, территориальных зон**

Прохождение границы		Описание прохождения границы
от точки	до точки	
1	2	3
н1106	н1107	-
н1107	н1108	-
н1108	н1109	-
н1109	н1110	-
н1110	н1111	-
н1111	н1112	-
н1112	н1113	-
н1113	н1114	-
н1114	н1115	-
н1115	н1116	-
н1116	н1117	-
н1117	н1118	-
н1118	н1119	-
н1119	н1120	-
н1120	н1121	-
н1121	н1066	-
н1122	н1123	-
н1123	н1124	-
н1124	н1125	-
н1125	н1126	-
н1126	н1127	-
н1127	н1128	-
н1128	н1129	-
н1129	н1130	-
н1130	н1131	-
н1131	н1132	-
н1132	н1133	-
н1133	н1134	-
н1134	н1135	-
н1135	н1136	-
н1136	н1137	-
н1137	н1138	-
н1138	н1139	-
н1139	н1140	-
н1140	н1141	-
н1141	н1142	-

**Текстовое описание местоположения границ  
населенных пунктов, территориальных зон**

Прохождение границы		Описание прохождения границы
от точки	до точки	
1	2	3
н1142	н1143	-
н1143	н1144	-
н1144	н1145	-
н1145	н1146	-
н1146	н1147	-
н1147	н1148	-
н1148	н1149	-
н1149	н1150	-
н1150	н1151	-
н1151	н1152	-
н1152	н1153	-
н1153	н1154	-
н1154	н1155	-
н1155	н1156	-
н1156	н1157	-
н1157	н1158	-
н1158	н1159	-
н1159	н1160	-
н1160	н1161	-
н1161	н1122	-
н1162	н1163	-
н1163	н1164	-
н1164	н1165	-
н1165	н1166	-
н1166	н1167	-
н1167	н1168	-
н1168	н1169	-
н1169	н1170	-
н1170	н1171	-
н1171	н1172	-
н1172	н1173	-
н1173	н1174	-
н1174	н1175	-
н1175	н1176	-
н1176	н1177	-
н1177	н1178	-

**Текстовое описание местоположения границ  
населенных пунктов, территориальных зон**

Прохождение границы		Описание прохождения границы
от точки	до точки	
1	2	3
н1178	н1179	-
н1179	н1180	-
н1180	н1181	-
н1181	н1182	-
н1182	н1183	-
н1183	н1184	-
н1184	н1185	-
н1185	н1186	-
н1186	н1187	-
н1187	н1188	-
н1188	н1189	-
н1189	н1190	-
н1190	н1191	-
н1191	н1192	-
н1192	н1193	-
н1193	н1194	-
н1194	н1195	-
н1195	н1196	-
н1196	н1197	-
н1197	н1198	-
н1198	н1199	-
н1199	н1200	-
н1200	н1201	-
н1201	н1202	-
н1202	н1203	-
н1203	н1204	-
н1204	н1205	-
н1205	н1206	-
н1206	н1207	-
н1207	н1208	-
н1208	н1209	-
н1209	н1210	-
н1210	н1211	-
н1211	н1212	-
н1212	н1213	-
н1213	н1214	-

**Текстовое описание местоположения границ  
населенных пунктов, территориальных зон**

Прохождение границы		Описание прохождения границы
от точки	до точки	
1	2	3
н1214	н1215	-
н1215	н1216	-
н1216	н1217	-
н1217	н1218	-
н1218	н1219	-
н1219	н1220	-
н1220	н1221	-
н1221	н1222	-
н1222	н1223	-
н1223	н1224	-
н1224	н1225	-
н1225	н1226	-
н1226	н1227	-
н1227	н1228	-
н1228	н1229	-
н1229	н1230	-
н1230	н1231	-
н1231	н1232	-
н1232	н1233	-
н1233	н1234	-
н1234	н1235	-
н1235	н1236	-
н1236	н1237	-
н1237	н1238	-
н1238	н1239	-
н1239	н1240	-
н1240	н1241	-
н1241	н1242	-
н1242	н1243	-
н1243	н1244	-
н1244	н1245	-
н1245	н1246	-
н1246	н1247	-
н1247	н1248	-
н1248	н1249	-
н1249	н1250	-

**Текстовое описание местоположения границ  
населенных пунктов, территориальных зон**

Прохождение границы		Описание прохождения границы
от точки	до точки	
1	2	3
н1250	н1251	-
н1251	н1252	-
н1252	н1253	-
н1253	н1254	-
н1254	н1255	-
н1255	н1256	-
н1256	н1257	-
н1257	н1258	-
н1258	н1259	-
н1259	н1260	-
н1260	н1261	-
н1261	н1262	-
н1262	н1263	-
н1263	н1264	-
н1264	н1265	-
н1265	н1266	-
н1266	н1267	-
н1267	н1268	-
н1268	н1269	-
н1269	н1270	-
н1270	н1271	-
н1271	н1272	-
н1272	н1273	-
н1273	н1274	-
н1274	н1275	-
н1275	н1276	-
н1276	н1277	-
н1277	н1278	-
н1278	н1279	-
н1279	н1280	-
н1280	н1281	-
н1281	н1282	-
н1282	н1283	-
н1283	н1284	-
н1284	н1285	-
н1285	н1286	-



**Текстовое описание местоположения границ  
населенных пунктов, территориальных зон**

Прохождение границы		Описание прохождения границы
от точки	до точки	
1	2	3
н1286	н1287	-
н1287	н1288	-
н1288	н1289	-
н1289	н1290	-
н1290	н1291	-
н1291	н1292	-
н1292	н1293	-
н1293	н1294	-
н1294	н1295	-
н1295	н1296	-
н1296	н1297	-
н1297	н1298	-
н1298	н1299	-
н1299	н1300	-
н1300	н1301	-
н1301	н1302	-
н1302	н1303	-
н1303	н1304	-
н1304	н1305	-
н1305	н1306	-
н1306	н1307	-
н1307	н1308	-
н1308	н1309	-
н1309	н1310	-
н1310	н1311	-
н1311	н1312	-
н1312	н1313	-
н1313	н1314	-
н1314	н1315	-
н1315	н1316	-
н1316	н1317	-
н1317	н1318	-
н1318	н1319	-
н1319	н1320	-
н1320	н1321	-
н1321	н1322	-

**Текстовое описание местоположения границ  
населенных пунктов, территориальных зон**

Прохождение границы		Описание прохождения границы
от точки	до точки	
1	2	3
н1322	н1323	-
н1323	н1324	-
н1324	н1325	-
н1325	н1326	-
н1326	н1327	-
н1327	н1328	-
н1328	н1329	-
н1329	н1330	-
н1330	н1331	-
н1331	н1332	-
н1332	н1333	-
н1333	н1334	-
н1334	н1335	-
н1335	н1336	-
н1336	н1337	-
н1337	н1338	-
н1338	н1339	-
н1339	н1340	-
н1340	н1341	-
н1341	н1342	-
н1342	н1343	-
н1343	н1344	-
н1344	н1345	-
н1345	н1346	-
н1346	н1347	-
н1347	н1348	-
н1348	н1349	-
н1349	н1350	-
н1350	н1351	-
н1351	н1352	-
н1352	н1353	-
н1353	н1354	-
н1354	н1355	-
н1355	н1356	-
н1356	н1357	-
н1357	н1358	-

**Текстовое описание местоположения границ  
населенных пунктов, территориальных зон**

Прохождение границы		Описание прохождения границы
от точки	до точки	
1	2	3
н1358	н1359	-
н1359	н1360	-
н1360	н1361	-
н1361	н1362	-
н1362	н1363	-
н1363	н1364	-
н1364	н1365	-
н1365	н1366	-
н1366	н1367	-
н1367	н1368	-
н1368	н1369	-
н1369	н1370	-
н1370	н1371	-
н1371	н1372	-
н1372	н1373	-
н1373	н1374	-
н1374	н1375	-
н1375	н1376	-
н1376	н1377	-
н1377	н1378	-
н1378	н1379	-
н1379	н1380	-
н1380	н1381	-
н1381	н1382	-
н1382	н1383	-
н1383	н1384	-
н1384	н1162	-
н1385	н1386	-
н1386	н1387	-
н1387	н1388	-
н1388	н1389	-
н1389	н1390	-
н1390	н1391	-
н1391	н1392	-
н1392	н1393	-
н1393	н1394	-

**Текстовое описание местоположения границ  
населенных пунктов, территориальных зон**

Прохождение границы		Описание прохождения границы
от точки	до точки	
1	2	3
н1394	н1395	-
н1395	н1396	-
н1396	н1397	-
н1397	н1398	-
н1398	н1399	-
н1399	н1400	-
н1400	н1401	-
н1401	н1402	-
н1402	н1403	-
н1403	н1404	-
н1404	н1405	-
н1405	н1406	-
н1406	н1407	-
н1407	н1408	-
н1408	н1409	-
н1409	н1385	-
н1410	н1411	-
н1411	н1412	-
н1412	н1413	-
н1413	н1410	-
н1414	н1415	-
н1415	н1416	-
н1416	н1417	-
н1417	н1418	-
н1418	н1419	-
н1419	н1420	-
н1420	н1414	-
н1421	н1422	-
н1422	н1423	-
н1423	н1424	-
н1424	н1425	-
н1425	н1426	-
н1426	н1427	-
н1427	н1421	-
н1428	н1429	-
н1429	н1430	-

**Текстовое описание местоположения границ  
населенных пунктов, территориальных зон**

Прохождение границы		Описание прохождения границы
от точки	до точки	
1	2	3
н1430	н1431	-
н1431	н1432	-
н1432	н1433	-
н1433	н1428	-
н1434	н1435	-
н1435	н1436	-
н1436	н1437	-
н1437	н1438	-
н1438	н1439	-
н1439	н1440	-
н1440	н1441	-
н1441	н1442	-
н1442	н1443	-
н1443	н1444	-
н1444	н1445	-
н1445	н1446	-
н1446	н1447	-
н1447	н1448	-
н1448	н1449	-
н1449	н1450	-
н1450	н1451	-
н1451	н1452	-
н1452	н1453	-
н1453	н1454	-
н1454	н1455	-
н1455	н1456	-
н1456	н1457	-
н1457	н1458	-
н1458	н1459	-
н1459	н1460	-
н1460	н1461	-
н1461	н1462	-
н1462	н1463	-
н1463	н1464	-
н1464	н1465	-
н1465	н1466	-

**Текстовое описание местоположения границ  
населенных пунктов, территориальных зон**

Прохождение границы		Описание прохождения границы
от точки	до точки	
1	2	3
н1466	н1467	-
н1467	н1468	-
н1468	н1469	-
н1469	н1470	-
н1470	н1471	-
н1471	н1472	-
н1472	н1473	-
н1473	н1474	-
н1474	н1475	-
н1475	н1476	-
н1476	н1477	-
н1477	н1478	-
н1478	н1479	-
н1479	н1480	-
н1480	н1481	-
н1481	н1482	-
н1482	н1483	-
н1483	н1484	-
н1484	н1485	-
н1485	н1486	-
н1486	н1487	-
н1487	н1488	-
н1488	н1489	-
н1489	н1490	-
н1490	н1434	-
н1491	н1492	-
н1492	н1493	-
н1493	н1494	-
н1494	н1495	-
н1495	н1496	-
н1496	н1497	-
н1497	н1498	-
н1498	н1499	-
н1499	н1500	-
н1500	н1501	-
н1501	н1502	-

**Текстовое описание местоположения границ  
населенных пунктов, территориальных зон**

Прохождение границы		Описание прохождения границы
от точки	до точки	
1	2	3
н1502	н1503	-
н1503	н1504	-
н1504	н1505	-
н1505	н1506	-
н1506	н1507	-
н1507	н1508	-
н1508	н1509	-
н1509	н1510	-
н1510	н1511	-
н1511	н1512	-
н1512	н1513	-
н1513	н1514	-
н1514	н1515	-
н1515	н1516	-
н1516	н1517	-
н1517	н1518	-
н1518	н1519	-
н1519	н1520	-
н1520	н1521	-
н1521	н1522	-
н1522	н1523	-
н1523	н1524	-
н1524	н1525	-
н1525	н1526	-
н1526	н1527	-
н1527	н1528	-
н1528	н1529	-
н1529	н1530	-
н1530	н1531	-
н1531	н1532	-
н1532	н1533	-
н1533	н1534	-
н1534	н1535	-
н1535	н1536	-
н1536	н1537	-
н1537	н1538	-

**Текстовое описание местоположения границ  
населенных пунктов, территориальных зон**

Прохождение границы		Описание прохождения границы
от точки	до точки	
1	2	3
н1538	н1539	-
н1539	н1540	-
н1540	н1541	-
н1541	н1542	-
н1542	н1543	-
н1543	н1544	-
н1544	н1545	-
н1545	н1546	-
н1546	н1547	-
н1547	н1548	-
н1548	н1549	-
н1549	н1550	-
н1550	н1551	-
н1551	н1552	-
н1552	н1553	-
н1553	н1554	-
н1554	н1555	-
н1555	н1556	-
н1556	н1557	-
н1557	н1558	-
н1558	н1559	-
н1559	н1560	-
н1560	н1561	-
н1561	н1562	-
н1562	н1563	-
н1563	н1564	-
н1564	н1565	-
н1565	н1566	-
н1566	н1567	-
н1567	н1568	-
н1568	н1569	-
н1569	н1570	-
н1570	н1571	-
н1571	н1572	-
н1572	н1573	-
н1573	н1574	-



**Текстовое описание местоположения границ  
населенных пунктов, территориальных зон**

Прохождение границы		Описание прохождения границы
от точки	до точки	
1	2	3
н1574	н1575	-
н1575	н1576	-
н1576	н1577	-
н1577	н1578	-
н1578	н1579	-
н1579	н1580	-
н1580	н1581	-
н1581	н1582	-
н1582	н1583	-
н1583	н1584	-
н1584	н1585	-
н1585	н1586	-
н1586	н1587	-
н1587	н1588	-
н1588	н1589	-
н1589	н1590	-
н1590	н1591	-
н1591	н1592	-
н1592	н1593	-
н1593	н1594	-
н1594	н1595	-
н1595	н1596	-
н1596	н1597	-
н1597	н1598	-
н1598	н1599	-
н1599	н1600	-
н1600	н1601	-
н1601	н1602	-
н1602	н1603	-
н1603	н1604	-
н1604	н1605	-
н1605	н1606	-
н1606	н1607	-
н1607	н1608	-
н1608	н1609	-
н1609	н1610	-

**Текстовое описание местоположения границ  
населенных пунктов, территориальных зон**

Прохождение границы		Описание прохождения границы
от точки	до точки	
1	2	3
н1610	н1611	-
н1611	н1612	-
н1612	н1613	-
н1613	н1614	-
н1614	н1615	-
н1615	н1616	-
н1616	н1617	-
н1617	н1618	-
н1618	н1619	-
н1619	н1620	-
н1620	н1621	-
н1621	н1622	-
н1622	н1623	-
н1623	н1624	-
н1624	н1625	-
н1625	н1626	-
н1626	н1627	-
н1627	н1628	-
н1628	н1629	-
н1629	н1630	-
н1630	н1631	-
н1631	н1632	-
н1632	н1633	-
н1633	н1634	-
н1634	н1635	-
н1635	н1636	-
н1636	н1637	-
н1637	н1638	-
н1638	н1639	-
н1639	н1640	-
н1640	н1641	-
н1641	н1642	-
н1642	н1643	-
н1643	н1644	-
н1644	н1645	-
н1645	н1646	-

**Текстовое описание местоположения границ  
населенных пунктов, территориальных зон**

Прохождение границы		Описание прохождения границы
от точки	до точки	
1	2	3
н1646	н1647	-
н1647	н1648	-
н1648	н1649	-
н1649	н1650	-
н1650	н1651	-
н1651	н1652	-
н1652	н1653	-
н1653	н1654	-
н1654	н1655	-
н1655	н1656	-
н1656	н1657	-
н1657	н1658	-
н1658	н1659	-
н1659	н1660	-
н1660	н1661	-
н1661	н1662	-
н1662	н1663	-
н1663	н1664	-
н1664	н1665	-
н1665	н1666	-
н1666	н1667	-
н1667	н1668	-
н1668	н1669	-
н1669	н1670	-
н1670	н1671	-
н1671	н1672	-
н1672	н1673	-
н1673	н1674	-
н1674	н1675	-
н1675	н1676	-
н1676	н1677	-
н1677	н1678	-
н1678	н1679	-
н1679	н1680	-
н1680	н1681	-
н1681	н1682	-

**Текстовое описание местоположения границ  
населенных пунктов, территориальных зон**

Прохождение границы		Описание прохождения границы
от точки	до точки	
1	2	3
н1682	н1683	-
н1683	н1684	-
н1684	н1685	-
н1685	н1686	-
н1686	н1687	-
н1687	н1688	-
н1688	н1689	-
н1689	н1690	-
н1690	н1691	-
н1691	н1692	-
н1692	н1693	-
н1693	н1694	-
н1694	н1695	-
н1695	н1696	-
н1696	н1697	-
н1697	н1698	-
н1698	н1699	-
н1699	н1700	-
н1700	н1701	-
н1701	н1702	-
н1702	н1703	-
н1703	н1704	-
н1704	н1705	-
н1705	н1706	-
н1706	н1707	-
н1707	н1708	-
н1708	н1709	-
н1709	н1710	-
н1710	н1711	-
н1711	н1712	-
н1712	н1713	-
н1713	н1714	-
н1714	н1715	-
н1715	н1716	-
н1716	н1717	-
н1717	н1718	-

**Текстовое описание местоположения границ  
населенных пунктов, территориальных зон**

Прохождение границы		Описание прохождения границы
от точки	до точки	
1	2	3
н1718	н1719	-
н1719	н1720	-
н1720	н1721	-
н1721	н1722	-
н1722	н1723	-
н1723	н1724	-
н1724	н1725	-
н1725	н1726	-
н1726	н1727	-
н1727	н1728	-
н1728	н1729	-
н1729	н1730	-
н1730	н1731	-
н1731	н1732	-
н1732	н1733	-
н1733	н1734	-
н1734	н1735	-
н1735	н1736	-
н1736	н1737	-
н1737	н1738	-
н1738	н1739	-
н1739	н1740	-
н1740	н1741	-
н1741	н1742	-
н1742	н1743	-
н1743	н1744	-
н1744	н1745	-
н1745	н1746	-
н1746	н1747	-
н1747	н1748	-
н1748	н1749	-
н1749	н1750	-
н1750	н1751	-
н1751	н1752	-
н1752	н1753	-

н1753	н1754	-
-------	-------	---

**Текстовое описание местоположения границ населенных пунктов, территориальных зон**

Прохождение границы		Описание прохождения границы
от точки	до точки	
1	2	3
н1754	н1755	-
н1755	н1756	-
н1756	н1757	-
н1757	н1758	-
н1758	н1759	-
н1759	н1760	-
н1760	н1761	-
н1761	н1762	-
н1762	н1763	-
н1763	н1764	-
н1764	н1765	-
н1765	н1766	-
н1766	н1767	-
н1767	н1768	-
н1768	н1769	-
н1769	н1770	-
н1770	н1771	-
н1771	н1772	-
н1772	н1773	-
н1773	н1774	-
н1774	н1775	-
н1775	н1776	-
н1776	н1777	-
н1777	н1778	-
н1778	н1779	-
н1779	н1780	-
н1780	н1781	-
н1781	н1782	-
н1782	н1783	-
н1783	н1784	-
н1784	н1785	-
н1785	н1786	-
н1786	н1787	-
н1787	н1788	-
н1788	н1789	-

н1789	н1790	-
-------	-------	---

**Текстовое описание местоположения границ населенных пунктов, территориальных зон**

Прохождение границы		Описание прохождения границы
от точки	до точки	
1	2	3
н1790	н1791	-
н1791	н1792	-
н1792	н1793	-
н1793	н1794	-
н1794	н1795	-
н1795	н1796	-
н1796	н1797	-
н1797	н1798	-
н1798	н1799	-
н1799	н1800	-
н1800	н1801	-
н1801	н1802	-
н1802	н1803	-
н1803	н1804	-
н1804	н1805	-
н1805	н1806	-
н1806	н1807	-
н1807	н1808	-
н1808	н1809	-
н1809	н1810	-
н1810	н1811	-
н1811	н1812	-
н1812	н1813	-
н1813	н1814	-
н1814	н1815	-
н1815	н1816	-
н1816	н1817	-
н1817	н1818	-
н1818	н1819	-
н1819	н1820	-
н1820	н1821	-
н1821	н1822	-
н1822	н1823	-
н1823	н1824	-
н1824	н1825	-

н1825	н1826	-
-------	-------	---

**Текстовое описание местоположения границ населенных пунктов, территориальных зон**

Прохождение границы		Описание прохождения границы
от точки	до точки	
1	2	3
н1826	н1827	-
н1827	н1828	-
н1828	н1829	-
н1829	н1830	-
н1830	н1831	-
н1831	н1832	-
н1832	н1833	-
н1833	н1834	-
н1834	н1835	-
н1835	н1836	-
н1836	н1837	-
н1837	н1838	-
н1838	н1839	-
н1839	н1840	-
н1840	н1841	-
н1841	н1842	-
н1842	н1843	-
н1843	н1844	-
н1844	н1845	-
н1845	н1846	-
н1846	н1847	-
н1847	н1848	-
н1848	н1849	-
н1849	н1850	-
н1850	н1851	-
н1851	н1852	-
н1852	н1853	-
н1853	н1854	-
н1854	н1855	-
н1855	н1856	-
н1856	н1857	-
н1857	н1858	-
н1858	н1859	-
н1859	н1860	-



н1860	н1861	-
н1861	н1862	-

**Текстовое описание местоположения границ населенных пунктов, территориальных зон**

Прохождение границы		Описание прохождения границы
от точки	до точки	
1	2	3
н1862	н1863	-
н1863	н1864	-
н1864	н1865	-
н1865	н1866	-
н1866	н1867	-
н1867	н1868	-
н1868	н1869	-
н1869	н1870	-
н1870	н1871	-
н1871	н1872	-
н1872	н1873	-
н1873	н1874	-
н1874	н1875	-
н1875	н1876	-
н1876	н1877	-
н1877	н1878	-
н1878	н1879	-
н1879	н1880	-
н1880	н1881	-
н1881	н1882	-
н1882	н1883	-
н1883	н1884	-
н1884	н1885	-
н1885	н1886	-
н1886	н1887	-
н1887	н1888	-
н1888	н1889	-
н1889	н1890	-
н1890	н1891	-
н1891	н1892	-
н1892	н1893	-
н1893	н1894	-
н1894	н1895	-
н1895	н1896	-

н1896	н1897	-
н1897	н1898	-

**Текстовое описание местоположения границ населенных пунктов, территориальных зон**

Прохождение границы		Описание прохождения границы
от точки	до точки	
1	2	3
н1898	н1899	-
н1899	н1900	-
н1900	н1901	-
н1901	н1902	-
н1902	н1903	-
н1903	н1904	-
н1904	н1905	-
н1905	н1906	-
н1906	н1907	-
н1907	н1908	-
н1908	н1909	-
н1909	н1910	-
н1910	н1911	-
н1911	н1912	-
н1912	н1913	-
н1913	н1914	-
н1914	н1915	-
н1915	н1916	-
н1916	н1917	-
н1917	н1918	-
н1918	н1919	-
н1919	н1920	-
н1920	н1921	-
н1921	н1922	-
н1922	н1923	-
н1923	н1924	-
н1924	н1925	-
н1925	н1926	-
н1926	н1927	-
н1927	н1928	-
н1928	н1929	-
н1929	н1930	-
н1930	н1931	-
н1931	н1932	-

н1932	н1933	-
н1933	н1934	-

**Текстовое описание местоположения границ населенных пунктов, территориальных зон**

Прохождение границы		Описание прохождения границы
от точки	до точки	
1	2	3
н1934	н1935	-
н1935	н1936	-
н1936	н1937	-
н1937	н1938	-
н1938	н1939	-
н1939	н1940	-
н1940	н1941	-
н1941	н1942	-
н1942	н1943	-
н1943	н1944	-
н1944	н1945	-
н1945	н1946	-
н1946	н1947	-
н1947	н1948	-
н1948	н1949	-
н1949	н1950	-
н1950	н1951	-
н1951	н1952	-
н1952	н1953	-
н1953	н1954	-
н1954	н1955	-
н1955	н1956	-
н1956	н1957	-
н1957	н1958	-
н1958	н1959	-
н1959	н1960	-
н1960	н1961	-
н1961	н1962	-
н1962	н1963	-
н1963	н1964	-
н1964	н1965	-
н1965	н1966	-
н1966	н1967	-
н1967	н1968	-

н1968	н1969	-
н1969	н1970	-

**Текстовое описание местоположения границ населенных пунктов, территориальных зон**

Прохождение границы		Описание прохождения границы
от точки	до точки	
1	2	3
н1970	н1971	-
н1971	н1972	-
н1972	н1973	-
н1973	н1974	-
н1974	н1975	-
н1975	н1976	-
н1976	н1977	-
н1977	н1978	-
н1978	н1979	-
н1979	н1980	-
н1980	н1981	-
н1981	н1982	-
н1982	н1983	-
н1983	н1984	-
н1984	н1985	-
н1985	н1986	-
н1986	н1987	-
н1987	н1988	-
н1988	н1989	-
н1989	н1990	-
н1990	н1991	-
н1991	н1992	-
н1992	н1993	-
н1993	н1994	-
н1994	н1995	-
н1995	н1996	-
н1996	н1997	-
н1997	н1998	-
н1998	н1999	-
н1999	н2000	-
н2000	н2001	-
н2001	н2002	-
н2002	н2003	-
н2003	н2004	-

н2004	н2005	-
н2005	н2006	-

**Текстовое описание местоположения границ населенных пунктов, территориальных зон**

Прохождение границы		Описание прохождения границы
от точки	до точки	
1	2	3
н2006	н2007	-
н2007	н2008	-
н2008	н2009	-
н2009	н2010	-
н2010	н2011	-
н2011	н2012	-
н2012	н2013	-
н2013	н2014	-
н2014	н2015	-
н2015	н2016	-
н2016	н2017	-
н2017	н2018	-
н2018	н2019	-
н2019	н2020	-
н2020	н2021	-
н2021	н2022	-
н2022	н2023	-
н2023	н2024	-
н2024	н2025	-
н2025	н2026	-
н2026	н2027	-
н2027	н2028	-
н2028	н2029	-
н2029	н2030	-
н2030	н2031	-
н2031	н2032	-
н2032	н2033	-
н2033	н2034	-
н2034	н2035	-
н2035	н2036	-
н2036	н2037	-
н2037	н2038	-
н2038	н2039	-
н2039	н2040	-

н2040	н2041	-
н2041	н2042	-

**Текстовое описание местоположения границ населенных пунктов, территориальных зон**

Прохождение границы		Описание прохождения границы
от точки	до точки	
1	2	3
н2042	н2043	-
н2043	н2044	-
н2044	н2045	-
н2045	н2046	-
н2046	н2047	-
н2047	н2048	-
н2048	н2049	-
н2049	н2050	-
н2050	н2051	-
н2051	н2052	-
н2052	н2053	-
н2053	н2054	-
н2054	н2055	-
н2055	н2056	-
н2056	н2057	-
н2057	н2058	-
н2058	н2059	-
н2059	н2060	-
н2060	н2061	-
н2061	н2062	-
н2062	н2063	-
н2063	н2064	-
н2064	н1491	-
н2065	н2066	-
н2066	н2067	-
н2067	н2068	-
н2068	н2069	-
н2069	н2070	-
н2070	н2071	-
н2071	н2072	-
н2072	н2073	-
н2073	н2074	-
н2074	н2075	-
н2075	н2076	-

н2076	н2077	-
н2077	н2078	-

**Текстовое описание местоположения границ населенных пунктов, территориальных зон**

Прохождение границы		Описание прохождения границы
от точки	до точки	
1	2	3
н2078	н2079	-
н2079	н2080	-
н2080	н2081	-
н2081	н2082	-
н2082	н2083	-
н2083	н2084	-
н2084	н2085	-
н2085	н2086	-
н2086	н2087	-
н2087	н2088	-
н2088	н2089	-
н2089	н2090	-
н2090	н2091	-
н2091	н2092	-
н2092	н2093	-
н2093	н2094	-
н2094	н2095	-
н2095	н2096	-
н2096	н2097	-
н2097	н2098	-
н2098	н2099	-
н2099	н2100	-
н2100	н2101	-
н2101	н2102	-
н2102	н2103	-
н2103	н2104	-
н2104	н2105	-
н2105	н2106	-
н2106	н2107	-
н2107	н2108	-
н2108	н2109	-
н2109	н2110	-
н2110	н2111	-
н2111	н2112	-

н2112	н2113	-
н2113	н2114	-

**Текстовое описание местоположения границ населенных пунктов, территориальных зон**

Прохождение границы		Описание прохождения границы
от точки	до точки	
1	2	3
н2114	н2115	-
н2115	н2116	-
н2116	н2117	-
н2117	н2118	-
н2118	н2119	-
н2119	н2120	-
н2120	н2121	-
н2121	н2122	-
н2122	н2123	-
н2123	н2124	-
н2124	н2125	-
н2125	н2126	-
н2126	н2127	-
н2127	н2128	-
н2128	н2129	-
н2129	н2130	-
н2130	н2131	-
н2131	н2132	-
н2132	н2133	-
н2133	н2134	-
н2134	н2135	-
н2135	н2136	-
н2136	н2137	-
н2137	н2138	-
н2138	н2139	-
н2139	н2140	-
н2140	н2141	-
н2141	н2142	-
н2142	н2143	-
н2143	н2144	-
н2144	н2145	-
н2145	н2146	-
н2146	н2147	-
н2147	н2148	-



н2148	н2149	-
н2149	н2150	-

**Текстовое описание местоположения границ населенных пунктов, территориальных зон**

Прохождение границы		Описание прохождения границы
от точки	до точки	
1	2	3
н2150	н2151	-
н2151	н2152	-
н2152	н2153	-
н2153	н2154	-
н2154	н2155	-
н2155	н2156	-
н2156	н2157	-
н2157	н2158	-
н2158	н2159	-
н2159	н2160	-
н2160	н2161	-
н2161	н2162	-
н2162	н2163	-
н2163	н2164	-
н2164	н2165	-
н2165	н2166	-
н2166	н2167	-
н2167	н2168	-
н2168	н2169	-
н2169	н2170	-
н2170	н2171	-
н2171	н2172	-
н2172	н2173	-
н2173	н2174	-
н2174	н2175	-
н2175	н2176	-
н2176	н2177	-
н2177	н2178	-
н2178	н2179	-
н2179	н2180	-
н2180	н2181	-
н2181	н2182	-
н2182	н2183	-
н2183	н2184	-

н2184	н2185	-
н2185	н2186	-

**Текстовое описание местоположения границ населенных пунктов, территориальных зон**

Прохождение границы		Описание прохождения границы
от точки	до точки	
1	2	3
н2186	н2187	-
н2187	н2188	-
н2188	н2189	-
н2189	н2190	-
н2190	н2191	-
н2191	н2192	-
н2192	н2193	-
н2193	н2194	-
н2194	н2195	-
н2195	н2196	-
н2196	н2197	-
н2197	н2198	-
н2198	н2199	-
н2199	н2200	-
н2200	н2201	-
н2201	н2202	-
н2202	н2203	-
н2203	н2204	-
н2204	н2205	-
н2205	н2065	-
н2206	н2207	-
н2207	н2208	-
н2208	н2209	-
н2209	н2210	-
н2210	н2211	-
н2211	н2212	-
н2212	н2213	-
н2213	н2214	-
н2214	н2215	-
н2215	н2216	-
н2216	н2217	-
н2217	н2218	-
н2218	н2219	-
н2219	н2220	-

н2220	н2221	-
н2221	н2222	-

**Текстовое описание местоположения границ населенных пунктов, территориальных зон**

Прохождение границы		Описание прохождения границы
от точки	до точки	
1	2	3
н2222	н2223	-
н2223	н2224	-
н2224	н2225	-
н2225	н2226	-
н2226	н2227	-
н2227	н2228	-
н2228	н2229	-
н2229	н2230	-
н2230	н2231	-
н2231	н2232	-
н2232	н2233	-
н2233	н2234	-
н2234	н2235	-
н2235	н2236	-
н2236	н2237	-
н2237	н2238	-
н2238	н2239	-
н2239	н2240	-
н2240	н2241	-
н2241	н2242	-
н2242	н2243	-
н2243	н2244	-
н2244	н2245	-
н2245	н2246	-
н2246	н2247	-
н2247	н2248	-
н2248	н2249	-
н2249	н2250	-
н2250	н2251	-
н2251	н2206	-
н2252	н2253	-
н2253	н2254	-
н2254	н2255	-
н2255	н2256	-

н2256	н2257	-
н2257	н2258	-

**Текстовое описание местоположения границ населенных пунктов, территориальных зон**

Прохождение границы		Описание прохождения границы
от точки	до точки	
1	2	3
н2258	н2259	-
н2259	н2260	-
н2260	н2261	-
н2261	н2262	-
н2262	н2263	-
н2263	н2264	-
н2264	н2265	-
н2265	н2266	-
н2266	н2252	-
н2267	н2268	-
н2268	н2269	-
н2269	н2270	-
н2270	н2271	-
н2271	н2272	-
н2272	н2273	-
н2273	н2274	-
н2274	н2275	-
н2275	н2276	-
н2276	н2277	-
н2277	н2278	-
н2278	н2279	-
н2279	н2280	-
н2280	н2281	-
н2281	н2282	-
н2282	н2267	-
н2283	н2284	-
н2284	н2285	-
н2285	н2286	-
н2286	н2287	-
н2287	н2288	-
н2288	н2289	-
н2289	н2290	-
н2290	н2291	-
н2291	н2292	-

н2292	н2293	-
н2293	н2294	-

**Текстовое описание местоположения границ населенных пунктов, территориальных зон**

Прохождение границы		Описание прохождения границы
от точки	до точки	
1	2	3
н2294	н2295	-
н2295	н2283	-
н2296	н2297	-
н2297	н2298	-
н2298	н2299	-
н2299	н2300	-
н2300	н2301	-
н2301	н2302	-
н2302	н2303	-
н2303	н2304	-
н2304	н2305	-
н2305	н2306	-
н2306	н2307	-
н2307	н2308	-
н2308	н2309	-
н2309	н2310	-
н2310	н2311	-
н2311	н2312	-
н2312	н2313	-
н2313	н2314	-
н2314	н2315	-
н2315	н2316	-
н2316	н2317	-
н2317	н2296	-
н2318	н2319	-
н2319	н2320	-
н2320	н2321	-
н2321	н2322	-
н2322	н2323	-
н2323	н2324	-
н2324	н2325	-
н2325	н2326	-
н2326	н2327	-
н2327	н2328	-

н2328	н2329	-
н2329	н2330	-


**Текстовое описание местоположения границ населенных пунктов, территориальных зон**

Прохождение границы		Описание прохождения границы
от точки	до точки	
1	2	3
н2330	н2331	-
н2331	н2332	-
н2332	н2333	-
н2333	н2318	-
н2334	н2335	-
н2335	н2336	-
н2336	н2337	-
н2337	н2338	-
н2338	н2334	-
н2339	н2340	-
н2340	н2341	-
н2341	н2342	-
н2342	н2339	-
н2343	н2344	-
н2344	н2345	-
н2345	н2346	-
н2346	н2347	-
н2347	н2348	-
н2348	н2349	-
н2349	н2350	-
н2350	н2351	-
н2351	н2352	-
н2352	н2353	-
н2353	н2354	-
н2354	н2355	-
н2355	н2356	-
н2356	н2357	-
н2357	н2358	-
н2358	н2359	-
н2359	н2343	-
н2360	н2361	-
н2361	н2362	-
н2362	н2363	-
н2363	н2364	-

н2364	н2365	-
н2365	н2366	-

**Текстовое описание местоположения границ населенных пунктов, территориальных зон**

Прохождение границы		Описание прохождения границы
от точки	до точки	
1	2	3
н2366	н2367	-
н2367	н2368	-
н2368	н2369	-
н2369	н2370	-
н2370	н2371	-
н2371	н2372	-
н2372	н2373	-
н2373	н2374	-
н2374	н2375	-
н2375	н2376	-
н2376	н2377	-
н2377	н2360	-
н2378	н2379	-
н2379	н2380	-
н2380	н2381	-
н2381	н2382	-
н2382	н2383	-
н2383	н2384	-
н2384	н2385	-
н2385	н2386	-
н2386	н2387	-
н2387	н2388	-
н2388	н2389	-
н2389	н2390	-
н2390	н2391	-
н2391	н2392	-
н2392	н2393	-
н2393	н2378	-





## ОПИСАНИЕ МЕСТОПОЛОЖЕНИЯ ГРАНИЦ

### Граница территориальной зоны У.1 Зона улично-дорожной сети муниципального образования город Волхов Волховского муниципального района Ленинградской области

(наименование объекта, местоположение границ которого описано (далее - объект))

#### Раздел 1

#### Сведения об объекте

№ п/п	Характеристики объекта	Описание характеристик
1	2	3
1.	Местоположение объекта	Ленинградская область, район Волховский, город Волхов
2.	Площадь объекта +/- величина погрешности определения площади (Р +/- Дельта Р)	456016 +/- 236 м <sup>2</sup>
3.	Иные характеристики объекта	Иная зона

## Раздел 2

### Сведения о местоположении границ объекта

1. Система координат МСК 47 зона 2

2. Сведения о характерных точках границ объекта

Обозначение характерных точек границ	Координаты, м		Метод определения координат характерной точки	Средняя квадратическая погрешность положения характерной точки (Mt), м	Описание обозначения точки на местности (при наличии)
	X	Y			
1	2	3	4	5	6
1	440313.15	2324957.86	Геодезический метод	0.1	-
2	440311.50	2324963.92	Геодезический метод	0.1	-
3	440311.34	2324964.45	Геодезический метод	0.1	-
4	440311.29	2324964.64	Геодезический метод	0.1	-
5	440310.83	2324966.15	Геодезический метод	0.1	-
6	440288.39	2324959.44	Геодезический метод	0.1	-
7	440232.29	2324949.86	Геодезический метод	0.1	-
8	440190.72	2324943.97	Геодезический метод	0.1	-
9	440177.53	2324940.77	Геодезический метод	0.1	-
10	440167.97	2324935.73	Геодезический метод	0.1	-
11	440145.83	2324932.99	Геодезический метод	0.1	-
12	440137.88	2324932.50	Геодезический метод	0.1	-
13	440130.72	2324932.21	Геодезический метод	0.1	-
14	440100.27	2324931.00	Геодезический метод	0.1	-
15	440099.27	2324930.96	Геодезический метод	0.1	-
16	440083.75	2324930.34	Геодезический метод	0.1	-
17	440083.75	2324929.02	Геодезический метод	0.1	-
18	440082.13	2324924.34	Геодезический метод	0.1	-
19	440058.49	2324922.59	Геодезический метод	0.1	-
20	440058.70	2324929.35	Геодезический метод	0.1	-
21	439999.58	2324927.78	Геодезический метод	0.1	-
22	439999.50	2324924.51	Геодезический метод	0.1	-

## 2. Сведения о характерных точках границ объекта

Обозначение характерных точек границ	Координаты, м		Метод определения координат характерной точки	Средняя квадратическая погрешность положения характерной точки (Mt), м	Описание обозначения точки на местности (при наличии)
	X	Y			
1	2	3	4	5	6
23	439967.28	2324923.43	Геодезический метод	0.1	-
24	439967.35	2324926.78	Геодезический метод	0.1	-
25	439900.19	2324924.68	Геодезический метод	0.1	-
26	439889.97	2324925.57	Геодезический метод	0.1	-
27	439890.27	2324920.49	Геодезический метод	0.1	-
28	439884.90	2324921.15	Геодезический метод	0.1	-
29	439873.21	2324922.88	Геодезический метод	0.1	-
30	439851.75	2324928.24	Геодезический метод	0.1	-
31	439834.23	2324931.04	Геодезический метод	0.1	-
32	439831.97	2324931.62	Геодезический метод	0.1	-
33	439828.61	2324932.48	Геодезический метод	0.1	-
34	439809.28	2324938.35	Геодезический метод	0.1	-
35	439803.59	2324940.28	Геодезический метод	0.1	-
36	439794.60	2324941.17	Геодезический метод	0.1	-
37	439637.02	2324987.07	Геодезический метод	0.1	-
38	439634.95	2324987.67	Геодезический метод	0.1	-
39	439587.54	2325001.45	Геодезический метод	0.1	-
40	439522.03	2325020.49	Геодезический метод	0.1	-
41	439520.94	2325014.77	Геодезический метод	0.1	-
42	439490.35	2325020.69	Геодезический метод	0.1	-
43	439449.71	2325025.88	Геодезический метод	0.1	-
44	439405.04	2325027.64	Геодезический метод	0.1	-
45	439280.73	2325048.75	Геодезический метод	0.1	-
46	439220.91	2325059.02	Геодезический метод	0.1	-
47	439211.06	2325060.66	Геодезический метод	0.1	-
48	439188.79	2325064.03	Геодезический метод	0.1	-

## 2. Сведения о характерных точках границ объекта

Обозначение характерных точек границ	Координаты, м		Метод определения координат характерной точки	Средняя квадратическая погрешность положения характерной точки (Mt), м	Описание обозначения точки на местности (при наличии)
	X	Y			
1	2	3	4	5	6
49	439186.03	2325046.45	Геодезический метод	0.1	-
50	439206.95	2325042.91	Геодезический метод	0.1	-
51	439212.49	2325041.98	Геодезический метод	0.1	-
52	439279.03	2325030.85	Геодезический метод	0.1	-
53	439279.55	2325033.14	Геодезический метод	0.1	-
54	439305.70	2325027.12	Геодезический метод	0.1	-
55	439331.43	2325021.60	Геодезический метод	0.1	-
56	439368.36	2325015.46	Геодезический метод	0.1	-
57	439379.11	2325013.95	Геодезический метод	0.1	-
58	439390.31	2325012.57	Геодезический метод	0.1	-
59	439398.97	2325011.35	Геодезический метод	0.1	-
60	439400.45	2325011.22	Геодезический метод	0.1	-
61	439417.52	2325007.86	Геодезический метод	0.1	-
62	439436.42	2325005.90	Геодезический метод	0.1	-
63	439453.54	2325006.98	Геодезический метод	0.1	-
64	439458.04	2325006.95	Геодезический метод	0.1	-
65	439458.33	2325008.09	Геодезический метод	0.1	-
66	439462.63	2325007.51	Геодезический метод	0.1	-
67	439463.09	2325006.80	Геодезический метод	0.1	-
68	439469.35	2325006.37	Геодезический метод	0.1	-
69	439485.56	2325003.58	Геодезический метод	0.1	-
70	439498.80	2325003.75	Геодезический метод	0.1	-
71	439503.85	2325003.82	Геодезический метод	0.1	-
72	439523.35	2324997.23	Геодезический метод	0.1	-
73	439542.74	2324992.30	Геодезический метод	0.1	-
74	439562.64	2324987.19	Геодезический метод	0.1	-

## 2. Сведения о характерных точках границ объекта

Обозначение характерных точек границ	Координаты, м		Метод определения координат характерной точки	Средняя квадратическая погрешность положения характерной точки (Mt), м	Описание обозначения точки на местности (при наличии)
	X	Y			
1	2	3	4	5	6
75	439575.66	2324983.75	Геодезический метод	0.1	-
76	439595.79	2324978.42	Геодезический метод	0.1	-
77	439624.67	2324970.78	Геодезический метод	0.1	-
78	439626.00	2324970.43	Геодезический метод	0.1	-
79	439626.88	2324970.65	Геодезический метод	0.1	-
80	439627.60	2324971.17	Геодезический метод	0.1	-
81	439640.26	2324967.10	Геодезический метод	0.1	-
82	439707.57	2324947.23	Геодезический метод	0.1	-
83	439789.65	2324923.00	Геодезический метод	0.1	-
84	439830.26	2324912.92	Геодезический метод	0.1	-
85	439849.42	2324909.89	Геодезический метод	0.1	-
86	439852.41	2324910.04	Геодезический метод	0.1	-
87	439852.52	2324911.26	Геодезический метод	0.1	-
88	439859.48	2324910.41	Геодезический метод	0.1	-
89	439875.36	2324908.48	Геодезический метод	0.1	-
90	439875.34	2324908.24	Геодезический метод	0.1	-
91	439899.89	2324906.67	Геодезический метод	0.1	-
92	439930.27	2324907.61	Геодезический метод	0.1	-
93	439930.16	2324910.15	Геодезический метод	0.1	-
94	439956.87	2324911.33	Геодезический метод	0.1	-
95	439957.28	2324905.02	Геодезический метод	0.1	-
96	439974.41	2324906.09	Геодезический метод	0.1	-
97	439980.12	2324910.10	Геодезический метод	0.1	-
98	439984.15	2324910.08	Геодезический метод	0.1	-
99	439997.21	2324910.57	Геодезический метод	0.1	-
100	440010.47	2324910.25	Геодезический метод	0.1	-

## 2. Сведения о характерных точках границ объекта

Обозначение характерных точек границ	Координаты, м		Метод определения координат характерной точки	Средняя квадратическая погрешность положения характерной точки (Mt), м	Описание обозначения точки на местности (при наличии)
	X	Y			
1	2	3	4	5	6
101	440030.28	2324910.51	Геодезический метод	0.1	-
102	440033.28	2324910.59	Геодезический метод	0.1	-
103	440069.09	2324911.63	Геодезический метод	0.1	-
104	440106.84	2324912.89	Геодезический метод	0.1	-
105	440140.78	2324914.23	Геодезический метод	0.1	-
106	440154.80	2324915.29	Геодезический метод	0.1	-
107	440170.97	2324917.89	Геодезический метод	0.1	-
108	440190.95	2324923.19	Геодезический метод	0.1	-
109	440199.53	2324926.51	Геодезический метод	0.1	-
110	440208.94	2324928.55	Геодезический метод	0.1	-
111	440235.08	2324932.08	Геодезический метод	0.1	-
112	440291.29	2324940.89	Геодезический метод	0.1	-
113	440300.06	2324942.48	Геодезический метод	0.1	-
114	440312.25	2324944.71	Геодезический метод	0.1	-
115	440312.20	2324945.01	Геодезический метод	0.1	-
116	440314.43	2324944.71	Геодезический метод	0.1	-
117	440316.08	2324944.20	Геодезический метод	0.1	-
118	440317.15	2324942.87	Геодезический метод	0.1	-
119	440317.36	2324942.61	Геодезический метод	0.1	-
120	440314.30	2324953.62	Геодезический метод	0.1	-
1	440313.15	2324957.86	Геодезический метод	0.1	-
121	438823.79	2327606.19	Геодезический метод	0.1	-
122	438807.00	2327602.41	Геодезический метод	0.1	-
123	438808.35	2327596.78	Геодезический метод	0.1	-
124	438801.73	2327592.97	Геодезический метод	0.1	-
125	438783.81	2327579.54	Геодезический метод	0.1	-

## 2. Сведения о характерных точках границ объекта

Обозначение характерных точек границ	Координаты, м		Метод определения координат характерной точки	Средняя квадратическая погрешность положения характерной точки (Mt), м	Описание обозначения точки на местности (при наличии)
	X	Y			
1	2	3	4	5	6
126	438775.37	2327573.97	Геодезический метод	0.1	-
127	438771.32	2327571.82	Геодезический метод	0.1	-
128	438767.36	2327570.11	Геодезический метод	0.1	-
129	438749.85	2327566.32	Геодезический метод	0.1	-
130	438743.08	2327566.67	Геодезический метод	0.1	-
131	438743.17	2327563.74	Геодезический метод	0.1	-
132	438743.20	2327562.95	Геодезический метод	0.1	-
133	438726.15	2327563.13	Геодезический метод	0.1	-
134	438713.26	2327568.37	Геодезический метод	0.1	-
135	438682.82	2327585.37	Геодезический метод	0.1	-
136	438662.67	2327592.65	Геодезический метод	0.1	-
137	438639.86	2327595.74	Геодезический метод	0.1	-
138	438640.04	2327598.08	Геодезический метод	0.1	-
139	438612.99	2327600.10	Геодезический метод	0.1	-
140	438596.79	2327602.78	Геодезический метод	0.1	-
141	438590.23	2327606.01	Геодезический метод	0.1	-
142	438576.66	2327606.61	Геодезический метод	0.1	-
143	438557.61	2327604.13	Геодезический метод	0.1	-
144	438239.44	2327619.68	Геодезический метод	0.1	-
145	438215.62	2327620.99	Геодезический метод	0.1	-
146	438169.40	2327622.47	Геодезический метод	0.1	-
147	438147.30	2327622.75	Геодезический метод	0.1	-
148	438135.20	2327624.51	Геодезический метод	0.1	-
149	438079.25	2327616.80	Геодезический метод	0.1	-
150	438079.38	2327614.39	Геодезический метод	0.1	-
151	438042.92	2327609.00	Геодезический метод	0.1	-

2. Сведения о характерных точках границ объекта					
Обозначение характерных точек границ	Координаты, м		Метод определения координат характерной точки	Средняя квадратическая погрешность положения характерной точки (Mt), м	Описание обозначения точки на местности (при наличии)
	X	Y			
1	2	3	4	5	6
152	438042.82	2327611.45	Геодезический метод	0.1	-
153	438034.50	2327610.37	Геодезический метод	0.1	-
154	438034.17	2327607.75	Геодезический метод	0.1	-
155	438009.00	2327604.65	Геодезический метод	0.1	-
156	438002.14	2327603.75	Геодезический метод	0.1	-
157	438000.98	2327603.70	Геодезический метод	0.1	-
158	437990.37	2327602.68	Геодезический метод	0.1	-
159	437979.74	2327601.47	Геодезический метод	0.1	-
160	437979.75	2327602.23	Геодезический метод	0.1	-
161	437936.53	2327596.06	Геодезический метод	0.1	-
162	437936.82	2327593.09	Геодезический метод	0.1	-
163	437904.37	2327588.11	Геодезический метод	0.1	-
164	437890.54	2327586.16	Геодезический метод	0.1	-
165	437853.07	2327581.00	Геодезический метод	0.1	-
166	437796.83	2327573.42	Геодезический метод	0.1	-
167	437749.76	2327566.76	Геодезический метод	0.1	-
168	437730.45	2327564.07	Геодезический метод	0.1	-
169	437719.21	2327562.61	Геодезический метод	0.1	-
170	437705.71	2327561.05	Геодезический метод	0.1	-
171	437697.16	2327559.97	Геодезический метод	0.1	-
172	437683.74	2327559.31	Геодезический метод	0.1	-
173	437667.62	2327559.29	Геодезический метод	0.1	-
174	437637.68	2327565.45	Геодезический метод	0.1	-
175	437621.51	2327570.73	Геодезический метод	0.1	-
176	437594.54	2327580.69	Геодезический метод	0.1	-
177	437583.83	2327585.37	Геодезический метод	0.1	-



## 2. Сведения о характерных точках границ объекта

Обозначение характерных точек границ	Координаты, м		Метод определения координат характерной точки	Средняя квадратическая погрешность положения характерной точки (Mt), м	Описание обозначения точки на местности (при наличии)
	X	Y			
1	2	3	4	5	6
178	437573.49	2327590.64	Геодезический метод	0.1	-
179	437574.13	2327592.35	Геодезический метод	0.1	-
180	437557.23	2327600.91	Геодезический метод	0.1	-
181	437553.88	2327606.09	Геодезический метод	0.1	-
182	437550.93	2327607.33	Геодезический метод	0.1	-
183	437543.18	2327606.15	Геодезический метод	0.1	-
184	437529.78	2327611.90	Геодезический метод	0.1	-
185	437522.26	2327615.12	Геодезический метод	0.1	-
186	437520.19	2327609.81	Геодезический метод	0.1	-
187	437492.84	2327620.52	Геодезический метод	0.1	-
188	437495.01	2327626.61	Геодезический метод	0.1	-
189	437458.25	2327641.85	Геодезический метод	0.1	-
190	437456.54	2327636.45	Геодезический метод	0.1	-
191	437424.30	2327649.99	Геодезический метод	0.1	-
192	437402.85	2327658.07	Геодезический метод	0.1	-
193	437405.64	2327664.14	Геодезический метод	0.1	-
194	437378.98	2327675.05	Геодезический метод	0.1	-
195	437377.94	2327672.96	Геодезический метод	0.1	-
196	437350.05	2327684.94	Геодезический метод	0.1	-
197	437348.91	2327681.85	Геодезический метод	0.1	-
198	437331.41	2327688.39	Геодезический метод	0.1	-
199	437333.11	2327693.83	Геодезический метод	0.1	-
200	437320.20	2327699.11	Геодезический метод	0.1	-
201	437318.60	2327694.63	Геодезический метод	0.1	-
202	437287.37	2327708.29	Геодезический метод	0.1	-
203	437289.25	2327713.83	Геодезический метод	0.1	-

## 2. Сведения о характерных точках границ объекта

Обозначение характерных точек границ	Координаты, м		Метод определения координат характерной точки	Средняя квадратическая погрешность положения характерной точки (Mt), м	Описание обозначения точки на местности (при наличии)
	X	Y			
1	2	3	4	5	6
204	437257.01	2327727.73	Геодезический метод	0.1	-
205	437255.20	2327722.62	Геодезический метод	0.1	-
206	437238.29	2327729.87	Геодезический метод	0.1	-
207	437238.67	2327730.72	Геодезический метод	0.1	-
208	437240.52	2327734.84	Геодезический метод	0.1	-
209	437211.93	2327746.37	Геодезический метод	0.1	-
210	437181.45	2327756.71	Геодезический метод	0.1	-
211	437147.30	2327763.27	Геодезический метод	0.1	-
212	437146.84	2327759.69	Геодезический метод	0.1	-
213	437134.57	2327761.68	Геодезический метод	0.1	-
214	437134.95	2327765.10	Геодезический метод	0.1	-
215	437086.59	2327772.23	Геодезический метод	0.1	-
216	437028.86	2327781.53	Геодезический метод	0.1	-
217	437026.03	2327781.77	Геодезический метод	0.1	-
218	437018.13	2327780.80	Геодезический метод	0.1	-
219	436895.69	2327783.69	Геодезический метод	0.1	-
220	436777.43	2327787.30	Геодезический метод	0.1	-
221	436649.77	2327791.75	Геодезический метод	0.1	-
222	436585.24	2327796.01	Геодезический метод	0.1	-
223	436433.04	2327809.03	Геодезический метод	0.1	-
224	436376.06	2327814.10	Геодезический метод	0.1	-
225	436358.78	2327816.55	Геодезический метод	0.1	-
226	436333.12	2327818.67	Геодезический метод	0.1	-
227	436236.46	2327829.63	Геодезический метод	0.1	-
228	436160.77	2327840.08	Геодезический метод	0.1	-
229	436017.10	2327862.26	Геодезический метод	0.1	-

2. Сведения о характерных точках границ объекта					
Обозначение характерных точек границ	Координаты, м		Метод определения координат характерной точки	Средняя квадратическая погрешность положения характерной точки (Mt), м	Описание обозначения точки на местности (при наличии)
	X	Y			
1	2	3	4	5	6
230	435968.55	2327869.07	Геодезический метод	0.1	-
231	435899.64	2327876.56	Геодезический метод	0.1	-
232	435859.35	2327878.62	Геодезический метод	0.1	-
233	435755.16	2327883.84	Геодезический метод	0.1	-
234	435757.33	2327861.04	Геодезический метод	0.1	-
235	435767.57	2327860.59	Геодезический метод	0.1	-
236	435858.14	2327856.65	Геодезический метод	0.1	-
237	435897.88	2327854.62	Геодезический метод	0.1	-
238	435937.46	2327850.55	Геодезический метод	0.1	-
239	435977.10	2327846.48	Геодезический метод	0.1	-
240	436013.83	2327840.50	Геодезический метод	0.1	-
241	436157.60	2327818.31	Геодезический метод	0.1	-
242	436233.92	2327807.77	Геодезический метод	0.1	-
243	436241.28	2327806.85	Геодезический метод	0.1	-
244	436308.76	2327798.41	Геодезический метод	0.1	-
245	436369.53	2327793.21	Геодезический метод	0.1	-
246	436431.13	2327787.11	Геодезический метод	0.1	-
247	436505.16	2327780.78	Геодезический метод	0.1	-
248	436583.58	2327774.07	Геодезический метод	0.1	-
249	436622.79	2327771.55	Геодезический метод	0.1	-
250	436659.45	2327769.20	Геодезический метод	0.1	-
251	436893.89	2327761.74	Геодезический метод	0.1	-
252	436907.77	2327759.25	Геодезический метод	0.1	-
253	436911.37	2327759.20	Геодезический метод	0.1	-
254	436923.06	2327761.22	Геодезический метод	0.1	-
255	437017.18	2327758.82	Геодезический метод	0.1	-

## 2. Сведения о характерных точках границ объекта

Обозначение характерных точек границ	Координаты, м		Метод определения координат характерной точки	Средняя квадратическая погрешность положения характерной точки (Mt), м	Описание обозначения точки на местности (при наличии)
	X	Y			
1	2	3	4	5	6
256	437026.65	2327757.05	Геодезический метод	0.1	-
257	437029.34	2327756.89	Геодезический метод	0.1	-
258	437035.58	2327757.55	Геодезический метод	0.1	-
259	437143.17	2327742.34	Геодезический метод	0.1	-
260	437167.58	2327737.41	Геодезический метод	0.1	-
261	437167.96	2327738.77	Геодезический метод	0.1	-
262	437190.14	2327731.75	Геодезический метод	0.1	-
263	437190.44	2327732.75	Геодезический метод	0.1	-
264	437200.31	2327729.26	Геодезический метод	0.1	-
265	437199.55	2327727.34	Геодезический метод	0.1	-
266	437232.12	2327714.51	Геодезический метод	0.1	-
267	437250.47	2327706.49	Геодезический метод	0.1	-
268	437275.75	2327694.75	Геодезический метод	0.1	-
269	437310.62	2327680.59	Геодезический метод	0.1	-
270	437311.32	2327681.97	Геодезический метод	0.1	-
271	437338.00	2327670.65	Геодезический метод	0.1	-
272	437352.87	2327663.76	Геодезический метод	0.1	-
273	437357.41	2327661.45	Геодезический метод	0.1	-
274	437375.40	2327652.67	Геодезический метод	0.1	-
275	437374.89	2327651.12	Геодезический метод	0.1	-
276	437382.17	2327649.65	Геодезический метод	0.1	-
277	437382.76	2327650.46	Геодезический метод	0.1	-
278	437403.50	2327641.37	Геодезический метод	0.1	-
279	437403.62	2327641.54	Геодезический метод	0.1	-
280	437425.54	2327631.60	Геодезический метод	0.1	-
281	437449.30	2327623.27	Геодезический метод	0.1	-

## 2. Сведения о характерных точках границ объекта

Обозначение характерных точек границ	Координаты, м		Метод определения координат характерной точки	Средняя квадратическая погрешность положения характерной точки (Mt), м	Описание обозначения точки на местности (при наличии)
	X	Y			
1	2	3	4	5	6
282	437448.86	2327621.89	Геодезический метод	0.1	-
283	437470.58	2327614.03	Геодезический метод	0.1	-
284	437491.74	2327604.55	Геодезический метод	0.1	-
285	437516.55	2327594.36	Геодезический метод	0.1	-
286	437516.92	2327593.62	Геодезический метод	0.1	-
287	437526.48	2327589.84	Геодезический метод	0.1	-
288	437526.82	2327590.06	Геодезический метод	0.1	-
289	437530.77	2327588.48	Геодезический метод	0.1	-
290	437544.56	2327582.50	Геодезический метод	0.1	-
291	437543.61	2327579.44	Геодезический метод	0.1	-
292	437559.02	2327572.52	Геодезический метод	0.1	-
293	437601.26	2327557.07	Геодезический метод	0.1	-
294	437633.95	2327546.28	Геодезический метод	0.1	-
295	437653.76	2327541.34	Геодезический метод	0.1	-
296	437672.94	2327539.35	Геодезический метод	0.1	-
297	437712.92	2327541.87	Геодезический метод	0.1	-
298	437855.22	2327562.32	Геодезический метод	0.1	-
299	437856.59	2327560.12	Геодезический метод	0.1	-
300	437863.08	2327560.87	Геодезический метод	0.1	-
301	437865.26	2327563.52	Геодезический метод	0.1	-
302	438002.51	2327583.29	Геодезический метод	0.1	-
303	438039.93	2327589.26	Геодезический метод	0.1	-
304	438081.06	2327595.81	Геодезический метод	0.1	-
305	438100.89	2327597.44	Геодезический метод	0.1	-
306	438120.51	2327599.51	Геодезический метод	0.1	-
307	438173.02	2327600.84	Геодезический метод	0.1	-

## 2. Сведения о характерных точках границ объекта

Обозначение характерных точек границ	Координаты, м		Метод определения координат характерной точки	Средняя квадратическая погрешность положения характерной точки (Mt), м	Описание обозначения точки на местности (при наличии)
	X	Y			
1	2	3	4	5	6
308	438238.26	2327598.14	Геодезический метод	0.1	-
309	438268.90	2327594.81	Геодезический метод	0.1	-
310	438283.54	2327593.49	Геодезический метод	0.1	-
311	438298.90	2327592.97	Геодезический метод	0.1	-
312	438324.72	2327590.68	Геодезический метод	0.1	-
313	438344.91	2327590.93	Геодезический метод	0.1	-
314	438345.67	2327591.21	Геодезический метод	0.1	-
315	438350.49	2327590.98	Геодезический метод	0.1	-
316	438353.87	2327590.86	Геодезический метод	0.1	-
317	438370.31	2327590.27	Геодезический метод	0.1	-
318	438370.32	2327590.08	Геодезический метод	0.1	-
319	438384.90	2327589.28	Геодезический метод	0.1	-
320	438393.33	2327588.92	Геодезический метод	0.1	-
321	438412.27	2327588.87	Геодезический метод	0.1	-
322	438419.38	2327588.62	Геодезический метод	0.1	-
323	438419.41	2327587.84	Геодезический метод	0.1	-
324	438446.07	2327587.22	Геодезический метод	0.1	-
325	438472.68	2327586.12	Геодезический метод	0.1	-
326	438495.69	2327585.22	Геодезический метод	0.1	-
327	438518.17	2327583.96	Геодезический метод	0.1	-
328	438538.04	2327582.73	Геодезический метод	0.1	-
329	438560.96	2327580.78	Геодезический метод	0.1	-
330	438578.17	2327580.14	Геодезический метод	0.1	-
331	438581.82	2327582.34	Геодезический метод	0.1	-
332	438615.32	2327577.41	Геодезический метод	0.1	-
333	438638.15	2327575.01	Геодезический метод	0.1	-

## 2. Сведения о характерных точках границ объекта

Обозначение характерных точек границ	Координаты, м		Метод определения координат характерной точки	Средняя квадратическая погрешность положения характерной точки (Mt), м	Описание обозначения точки на местности (при наличии)
	X	Y			
1	2	3	4	5	6
334	438661.57	2327571.87	Геодезический метод	0.1	-
335	438676.20	2327567.17	Геодезический метод	0.1	-
336	438712.38	2327551.10	Геодезический метод	0.1	-
337	438729.82	2327547.33	Геодезический метод	0.1	-
338	438741.50	2327546.33	Геодезический метод	0.1	-
339	438756.20	2327547.62	Геодезический метод	0.1	-
340	438760.47	2327548.00	Геодезический метод	0.1	-
341	438770.59	2327550.16	Геодезический метод	0.1	-
342	438775.63	2327551.23	Геодезический метод	0.1	-
343	438787.33	2327556.82	Геодезический метод	0.1	-
344	438814.53	2327576.34	Геодезический метод	0.1	-
345	438820.15	2327578.97	Геодезический метод	0.1	-
346	438837.15	2327586.93	Геодезический метод	0.1	-
347	438852.43	2327589.61	Геодезический метод	0.1	-
348	438983.54	2327600.26	Геодезический метод	0.1	-
349	439017.52	2327601.86	Геодезический метод	0.1	-
350	439022.45	2327603.53	Геодезический метод	0.1	-
351	439045.31	2327606.18	Геодезический метод	0.1	-
352	439069.66	2327609.21	Геодезический метод	0.1	-
353	439193.55	2327623.72	Геодезический метод	0.1	-
354	439270.15	2327637.51	Геодезический метод	0.1	-
355	439275.60	2327638.38	Геодезический метод	0.1	-
356	439282.14	2327638.45	Геодезический метод	0.1	-
357	439314.36	2327644.07	Геодезический метод	0.1	-
358	439335.11	2327644.79	Геодезический метод	0.1	-
359	439355.12	2327644.38	Геодезический метод	0.1	-

## 2. Сведения о характерных точках границ объекта

Обозначение характерных точек границ	Координаты, м		Метод определения координат характерной точки	Средняя квадратическая погрешность положения характерной точки (Mt), м	Описание обозначения точки на местности (при наличии)
	X	Y			
1	2	3	4	5	6
360	439374.96	2327643.98	Геодезический метод	0.1	-
361	439400.30	2327640.83	Геодезический метод	0.1	-
362	439422.10	2327638.92	Геодезический метод	0.1	-
363	439471.22	2327633.18	Геодезический метод	0.1	-
364	439487.08	2327630.02	Геодезический метод	0.1	-
365	439531.30	2327626.49	Геодезический метод	0.1	-
366	439602.24	2327623.77	Геодезический метод	0.1	-
367	439632.35	2327622.22	Геодезический метод	0.1	-
368	439636.54	2327619.40	Геодезический метод	0.1	-
369	439644.87	2327607.99	Геодезический метод	0.1	-
370	439642.94	2327618.42	Геодезический метод	0.1	-
371	439640.52	2327637.12	Геодезический метод	0.1	-
372	439637.80	2327658.07	Геодезический метод	0.1	-
373	439636.37	2327667.48	Геодезический метод	0.1	-
374	439633.58	2327658.40	Геодезический метод	0.1	-
375	439629.35	2327655.68	Геодезический метод	0.1	-
376	439621.12	2327652.53	Геодезический метод	0.1	-
377	439603.48	2327650.50	Геодезический метод	0.1	-
378	439489.83	2327651.91	Геодезический метод	0.1	-
379	439460.15	2327657.40	Геодезический метод	0.1	-
380	439451.47	2327662.61	Геодезический метод	0.1	-
381	439439.32	2327665.60	Геодезический метод	0.1	-
382	439428.22	2327668.33	Геодезический метод	0.1	-
383	439379.55	2327670.04	Геодезический метод	0.1	-
384	439337.25	2327670.14	Геодезический метод	0.1	-
385	439321.63	2327668.99	Геодезический метод	0.1	-



2. Сведения о характерных точках границ объекта					
Обозначение характерных точек границ	Координаты, м		Метод определения координат характерной точки	Средняя квадратическая погрешность положения характерной точки (Mt), м	Описание обозначения точки на местности (при наличии)
	X	Y			
1	2	3	4	5	6
386	439291.54	2327665.53	Геодезический метод	0.1	-
387	439274.63	2327661.99	Геодезический метод	0.1	-
388	439189.68	2327647.52	Геодезический метод	0.1	-
389	439140.95	2327639.42	Геодезический метод	0.1	-
390	439047.76	2327628.81	Геодезический метод	0.1	-
391	438886.33	2327614.84	Геодезический метод	0.1	-
392	438856.09	2327612.01	Геодезический метод	0.1	-
393	438841.80	2327610.67	Геодезический метод	0.1	-
121	438823.79	2327606.19	Геодезический метод	0.1	-
394	433017.23	2327854.83	Геодезический метод	0.1	-
395	432960.21	2327849.05	Геодезический метод	0.1	-
396	432846.48	2327835.39	Геодезический метод	0.1	-
397	432827.15	2327833.25	Геодезический метод	0.1	-
398	432692.53	2327818.32	Геодезический метод	0.1	-
399	432636.24	2327811.37	Геодезический метод	0.1	-
400	432636.46	2327808.47	Геодезический метод	0.1	-
401	432614.66	2327807.17	Геодезический метод	0.1	-
402	432614.46	2327808.67	Геодезический метод	0.1	-
403	432614.34	2327809.64	Геодезический метод	0.1	-
404	432585.64	2327806.05	Геодезический метод	0.1	-
405	432585.58	2327805.36	Геодезический метод	0.1	-
406	432560.23	2327802.77	Геодезический метод	0.1	-
407	432520.80	2327800.07	Геодезический метод	0.1	-
408	432501.78	2327798.58	Геодезический метод	0.1	-
409	432492.05	2327798.13	Геодезический метод	0.1	-
410	432468.48	2327796.94	Геодезический метод	0.1	-

## 2. Сведения о характерных точках границ объекта

Обозначение характерных точек границ	Координаты, м		Метод определения координат характерной точки	Средняя квадратическая погрешность положения характерной точки (Mt), м	Описание обозначения точки на местности (при наличии)
	X	Y			
1	2	3	4	5	6
411	432410.48	2327788.76	Геодезический метод	0.1	-
412	432360.80	2327783.28	Геодезический метод	0.1	-
413	432338.68	2327777.18	Геодезический метод	0.1	-
414	432320.49	2327772.35	Геодезический метод	0.1	-
415	432305.73	2327768.25	Геодезический метод	0.1	-
416	432305.14	2327769.60	Геодезический метод	0.1	-
417	432283.07	2327766.32	Геодезический метод	0.1	-
418	432281.28	2327765.46	Геодезический метод	0.1	-
419	432274.40	2327765.65	Геодезический метод	0.1	-
420	432274.13	2327765.65	Геодезический метод	0.1	-
421	432274.05	2327765.88	Геодезический метод	0.1	-
422	432273.04	2327768.90	Геодезический метод	0.1	-
423	432250.05	2327767.18	Геодезический метод	0.1	-
424	432017.98	2327743.06	Геодезический метод	0.1	-
425	431884.15	2327723.01	Геодезический метод	0.1	-
426	431826.29	2327718.35	Геодезический метод	0.1	-
427	431783.52	2327719.75	Геодезический метод	0.1	-
428	431757.41	2327725.70	Геодезический метод	0.1	-
429	431751.40	2327725.65	Геодезический метод	0.1	-
430	431663.70	2327749.48	Геодезический метод	0.1	-
431	431610.88	2327764.96	Геодезический метод	0.1	-
432	431586.29	2327772.17	Геодезический метод	0.1	-
433	431581.35	2327773.62	Геодезический метод	0.1	-
434	431521.96	2327790.36	Геодезический метод	0.1	-
435	431495.93	2327796.93	Геодезический метод	0.1	-
436	431474.69	2327804.43	Геодезический метод	0.1	-

## 2. Сведения о характерных точках границ объекта

Обозначение характерных точек границ	Координаты, м		Метод определения координат характерной точки	Средняя квадратическая погрешность положения характерной точки (Mt), м	Описание обозначения точки на местности (при наличии)
	X	Y			
1	2	3	4	5	6
437	431400.16	2327824.15	Геодезический метод	0.1	-
438	431400.43	2327825.82	Геодезический метод	0.1	-
439	431381.63	2327830.13	Геодезический метод	0.1	-
440	431364.49	2327834.80	Геодезический метод	0.1	-
441	431349.38	2327839.31	Геодезический метод	0.1	-
442	431327.98	2327847.10	Геодезический метод	0.1	-
443	431304.95	2327853.42	Геодезический метод	0.1	-
444	431299.60	2327854.44	Геодезический метод	0.1	-
445	431285.74	2327858.50	Геодезический метод	0.1	-
446	431286.00	2327859.29	Геодезический метод	0.1	-
447	431285.61	2327859.42	Геодезический метод	0.1	-
448	431270.19	2327863.73	Геодезический метод	0.1	-
449	431250.34	2327869.50	Геодезический метод	0.1	-
450	431228.49	2327875.17	Геодезический метод	0.1	-
451	431226.89	2327875.58	Геодезический метод	0.1	-
452	431212.05	2327880.39	Геодезический метод	0.1	-
453	431205.57	2327881.26	Геодезический метод	0.1	-
454	431173.46	2327890.30	Геодезический метод	0.1	-
455	431159.64	2327893.66	Геодезический метод	0.1	-
456	431149.84	2327896.39	Геодезический метод	0.1	-
457	431149.36	2327895.86	Геодезический метод	0.1	-
458	431136.83	2327898.94	Геодезический метод	0.1	-
459	431138.04	2327905.13	Геодезический метод	0.1	-
460	431126.43	2327907.15	Геодезический метод	0.1	-
461	431124.50	2327904.33	Геодезический метод	0.1	-
462	431099.00	2327910.10	Геодезический метод	0.1	-

## 2. Сведения о характерных точках границ объекта

Обозначение характерных точек границ	Координаты, м		Метод определения координат характерной точки	Средняя квадратическая погрешность положения характерной точки (Mt), м	Описание обозначения точки на местности (при наличии)
	X	Y			
1	2	3	4	5	6
463	431083.05	2327913.75	Геодезический метод	0.1	-
464	431069.17	2327917.32	Геодезический метод	0.1	-
465	431037.21	2327925.71	Геодезический метод	0.1	-
466	431031.79	2327927.14	Геодезический метод	0.1	-
467	431025.96	2327928.67	Геодезический метод	0.1	-
468	431025.03	2327928.91	Геодезический метод	0.1	-
469	431022.45	2327929.18	Геодезический метод	0.1	-
470	431021.40	2327929.51	Геодезический метод	0.1	-
471	431010.09	2327931.62	Геодезический метод	0.1	-
472	430999.85	2327933.86	Геодезический метод	0.1	-
473	430975.70	2327941.28	Геодезический метод	0.1	-
474	430969.93	2327943.85	Геодезический метод	0.1	-
475	430959.79	2327948.02	Геодезический метод	0.1	-
476	430833.63	2327984.25	Геодезический метод	0.1	-
477	430642.27	2328040.87	Геодезический метод	0.1	-
478	430554.49	2328064.00	Геодезический метод	0.1	-
479	430515.40	2328074.30	Геодезический метод	0.1	-
480	430508.43	2328076.80	Геодезический метод	0.1	-
481	430479.99	2328087.01	Геодезический метод	0.1	-
482	430440.05	2328099.47	Геодезический метод	0.1	-
483	430400.16	2328115.11	Геодезический метод	0.1	-
484	430344.43	2328142.04	Геодезический метод	0.1	-
485	430205.42	2328218.56	Геодезический метод	0.1	-
486	430143.11	2328251.81	Геодезический метод	0.1	-
487	430123.19	2328257.13	Геодезический метод	0.1	-
488	430083.32	2328280.05	Геодезический метод	0.1	-

## 2. Сведения о характерных точках границ объекта

Обозначение характерных точек границ	Координаты, м		Метод определения координат характерной точки	Средняя квадратическая погрешность положения характерной точки (Mt), м	Описание обозначения точки на местности (при наличии)
	X	Y			
1	2	3	4	5	6
489	430081.96	2328276.30	Геодезический метод	0.1	-
490	430054.83	2328290.52	Геодезический метод	0.1	-
491	430029.84	2328304.12	Геодезический метод	0.1	-
492	430031.07	2328307.73	Геодезический метод	0.1	-
493	430029.64	2328308.51	Геодезический метод	0.1	-
494	430000.51	2328324.34	Геодезический метод	0.1	-
495	429992.83	2328328.62	Геодезический метод	0.1	-
496	429985.13	2328332.92	Геодезический метод	0.1	-
497	429983.19	2328334.00	Геодезический метод	0.1	-
498	429970.52	2328341.08	Геодезический метод	0.1	-
499	429965.32	2328343.64	Геодезический метод	0.1	-
500	429911.03	2328370.29	Геодезический метод	0.1	-
501	429906.40	2328373.02	Геодезический метод	0.1	-
502	429889.15	2328383.19	Геодезический метод	0.1	-
503	429868.71	2328393.35	Геодезический метод	0.1	-
504	429835.10	2328408.64	Геодезический метод	0.1	-
505	429829.06	2328411.00	Геодезический метод	0.1	-
506	429794.35	2328422.86	Геодезический метод	0.1	-
507	429748.71	2328432.82	Геодезический метод	0.1	-
508	429712.91	2328441.23	Геодезический метод	0.1	-
509	429713.10	2328442.09	Геодезический метод	0.1	-
510	429669.12	2328451.30	Геодезический метод	0.1	-
511	429631.77	2328455.94	Геодезический метод	0.1	-
512	429599.79	2328460.79	Геодезический метод	0.1	-
513	429593.17	2328463.10	Геодезический метод	0.1	-
514	429533.35	2328478.33	Геодезический метод	0.1	-

2. Сведения о характерных точках границ объекта					
Обозначение характерных точек границ	Координаты, м		Метод определения координат характерной точки	Средняя квадратическая погрешность положения характерной точки (Mt), м	Описание обозначения точки на местности (при наличии)
	X	Y			
1	2	3	4	5	6
515	429505.93	2328483.36	Геодезический метод	0.1	-
516	429412.31	2328505.35	Геодезический метод	0.1	-
517	429345.24	2328519.98	Геодезический метод	0.1	-
518	429341.25	2328503.40	Геодезический метод	0.1	-
519	429338.39	2328491.51	Геодезический метод	0.1	-
520	429475.35	2328461.56	Геодезический метод	0.1	-
521	429546.44	2328445.12	Геодезический метод	0.1	-
522	429707.44	2328412.75	Геодезический метод	0.1	-
523	429787.55	2328396.31	Геодезический метод	0.1	-
524	429832.81	2328380.77	Геодезический метод	0.1	-
525	429868.65	2328364.13	Геодезический метод	0.1	-
526	429951.58	2328320.95	Геодезический метод	0.1	-
527	430087.20	2328246.36	Геодезический метод	0.1	-
528	430093.88	2328242.69	Геодезический метод	0.1	-
529	430158.63	2328206.64	Геодезический метод	0.1	-
530	430251.77	2328160.15	Геодезический метод	0.1	-
531	430285.47	2328145.60	Геодезический метод	0.1	-
532	430393.65	2328087.73	Геодезический метод	0.1	-
533	430420.84	2328077.43	Геодезический метод	0.1	-
534	430446.71	2328065.38	Геодезический метод	0.1	-
535	430486.99	2328051.48	Геодезический метод	0.1	-
536	430518.63	2328042.58	Геодезический метод	0.1	-
537	430563.51	2328029.96	Геодезический метод	0.1	-
538	430569.71	2328028.21	Геодезический метод	0.1	-
539	430704.50	2327993.08	Геодезический метод	0.1	-
540	430832.39	2327958.81	Геодезический метод	0.1	-

## 2. Сведения о характерных точках границ объекта

Обозначение характерных точек границ	Координаты, м		Метод определения координат характерной точки	Средняя квадратическая погрешность положения характерной точки (Mt), м	Описание обозначения точки на местности (при наличии)
	X	Y			
1	2	3	4	5	6
541	430828.65	2327957.42	Геодезический метод	0.1	-
542	430939.45	2327927.32	Геодезический метод	0.1	-
543	430948.12	2327924.96	Геодезический метод	0.1	-
544	431011.41	2327907.53	Геодезический метод	0.1	-
545	431299.47	2327828.19	Геодезический метод	0.1	-
546	431549.54	2327758.07	Геодезический метод	0.1	-
547	431572.72	2327752.32	Геодезический метод	0.1	-
548	431584.69	2327749.78	Геодезический метод	0.1	-
549	431607.49	2327744.94	Геодезический метод	0.1	-
550	431693.65	2327720.74	Геодезический метод	0.1	-
551	431693.23	2327717.46	Геодезический метод	0.1	-
552	431692.96	2327715.41	Геодезический метод	0.1	-
553	431713.05	2327710.16	Геодезический метод	0.1	-
554	431753.62	2327701.53	Геодезический метод	0.1	-
555	431765.17	2327694.79	Геодезический метод	0.1	-
556	431824.25	2327697.93	Геодезический метод	0.1	-
557	431888.14	2327701.12	Геодезический метод	0.1	-
558	432006.72	2327715.25	Геодезический метод	0.1	-
559	432010.44	2327715.61	Геодезический метод	0.1	-
560	432016.51	2327716.19	Геодезический метод	0.1	-
561	432023.91	2327712.98	Геодезический метод	0.1	-
562	432031.21	2327713.42	Геодезический метод	0.1	-
563	432039.94	2327716.85	Геодезический метод	0.1	-
564	432053.33	2327717.34	Геодезический метод	0.1	-
565	432094.04	2327721.41	Геодезический метод	0.1	-
566	432133.26	2327727.25	Геодезический метод	0.1	-

## 2. Сведения о характерных точках границ объекта

Обозначение характерных точек границ	Координаты, м		Метод определения координат характерной точки	Средняя квадратическая погрешность положения характерной точки (Mt), м	Описание обозначения точки на местности (при наличии)
	X	Y			
1	2	3	4	5	6
567	432168.81	2327731.77	Геодезический метод	0.1	-
568	432202.62	2327735.11	Геодезический метод	0.1	-
569	432223.66	2327737.56	Геодезический метод	0.1	-
570	432256.84	2327745.33	Геодезический метод	0.1	-
571	432338.78	2327754.03	Геодезический метод	0.1	-
572	432377.63	2327759.44	Геодезический метод	0.1	-
573	432406.02	2327763.50	Геодезический метод	0.1	-
574	432423.91	2327766.18	Геодезический метод	0.1	-
575	432449.54	2327769.19	Геодезический метод	0.1	-
576	432476.94	2327772.48	Геодезический метод	0.1	-
577	432498.43	2327774.60	Геодезический метод	0.1	-
578	432501.14	2327774.65	Геодезический метод	0.1	-
579	432525.04	2327777.91	Геодезический метод	0.1	-
580	432547.20	2327778.86	Геодезический метод	0.1	-
581	432572.88	2327781.77	Геодезический метод	0.1	-
582	432572.86	2327782.77	Геодезический метод	0.1	-
583	432582.61	2327784.03	Геодезический метод	0.1	-
584	432592.71	2327784.76	Геодезический метод	0.1	-
585	432616.59	2327787.35	Геодезический метод	0.1	-
586	432687.51	2327794.16	Геодезический метод	0.1	-
587	432746.09	2327801.54	Геодезический метод	0.1	-
588	432920.34	2327823.48	Геодезический метод	0.1	-
589	432984.43	2327831.55	Геодезический метод	0.1	-
590	432985.90	2327820.06	Геодезический метод	0.1	-
591	432999.87	2327818.77	Геодезический метод	0.1	-
592	433011.68	2327824.15	Геодезический метод	0.1	-



## 2. Сведения о характерных точках границ объекта

Обозначение характерных точек границ	Координаты, м		Метод определения координат характерной точки	Средняя квадратическая погрешность положения характерной точки (Mt), м	Описание обозначения точки на местности (при наличии)
	X	Y			
1	2	3	4	5	6
593	433010.31	2327834.85	Геодезический метод	0.1	-
594	433017.87	2327835.16	Геодезический метод	0.1	-
595	433017.54	2327845.40	Геодезический метод	0.1	-
394	433017.23	2327854.83	Геодезический метод	0.1	-
596	439528.10	2328295.79	Геодезический метод	0.1	-
597	439526.14	2328303.38	Геодезический метод	0.1	-
598	439527.53	2328315.40	Геодезический метод	0.1	-
599	439527.57	2328315.77	Геодезический метод	0.1	-
600	439522.27	2328315.27	Геодезический метод	0.1	-
601	439499.22	2328313.07	Геодезический метод	0.1	-
602	439472.45	2328310.51	Геодезический метод	0.1	-
603	439301.96	2328295.31	Геодезический метод	0.1	-
604	439277.10	2328295.86	Геодезический метод	0.1	-
605	439264.16	2328295.69	Геодезический метод	0.1	-
606	439239.75	2328295.38	Геодезический метод	0.1	-
607	439187.21	2328294.05	Геодезический метод	0.1	-
608	439184.59	2328293.98	Геодезический метод	0.1	-
609	439159.99	2328293.42	Геодезический метод	0.1	-
610	439111.92	2328292.32	Геодезический метод	0.1	-
611	439111.11	2328292.30	Геодезический метод	0.1	-
612	439110.53	2328292.29	Геодезический метод	0.1	-
613	439052.82	2328290.89	Геодезический метод	0.1	-
614	438882.00	2328286.74	Геодезический метод	0.1	-
615	438732.48	2328278.34	Геодезический метод	0.1	-
616	438702.27	2328279.44	Геодезический метод	0.1	-
617	438660.02	2328280.99	Геодезический метод	0.1	-

## 2. Сведения о характерных точках границ объекта

Обозначение характерных точек границ	Координаты, м		Метод определения координат характерной точки	Средняя квадратическая погрешность положения характерной точки (Mt), м	Описание обозначения точки на местности (при наличии)
	X	Y			
1	2	3	4	5	6
618	438616.10	2328281.35	Геодезический метод	0.1	-
619	438599.41	2328283.74	Геодезический метод	0.1	-
620	438554.71	2328283.75	Геодезический метод	0.1	-
621	438531.47	2328286.07	Геодезический метод	0.1	-
622	438517.53	2328286.63	Геодезический метод	0.1	-
623	438514.83	2328286.65	Геодезический метод	0.1	-
624	438513.90	2328286.75	Геодезический метод	0.1	-
625	438477.60	2328290.58	Геодезический метод	0.1	-
626	438318.04	2328308.27	Геодезический метод	0.1	-
627	438219.97	2328318.62	Геодезический метод	0.1	-
628	438053.43	2328335.32	Геодезический метод	0.1	-
629	438051.30	2328336.38	Геодезический метод	0.1	-
630	438051.61	2328338.04	Геодезический метод	0.1	-
631	437977.59	2328348.03	Геодезический метод	0.1	-
632	437928.63	2328355.43	Геодезический метод	0.1	-
633	437899.84	2328361.37	Геодезический метод	0.1	-
634	437883.04	2328366.47	Геодезический метод	0.1	-
635	437869.84	2328367.58	Геодезический метод	0.1	-
636	437857.89	2328364.20	Геодезический метод	0.1	-
637	437836.31	2328366.03	Геодезический метод	0.1	-
638	437789.51	2328375.74	Геодезический метод	0.1	-
639	437771.70	2328383.04	Геодезический метод	0.1	-
640	437749.43	2328396.11	Геодезический метод	0.1	-
641	437731.77	2328410.70	Геодезический метод	0.1	-
642	437708.32	2328430.68	Геодезический метод	0.1	-
643	437681.57	2328454.65	Геодезический метод	0.1	-

## 2. Сведения о характерных точках границ объекта

Обозначение характерных точек границ	Координаты, м		Метод определения координат характерной точки	Средняя квадратическая погрешность положения характерной точки (Mt), м	Описание обозначения точки на местности (при наличии)
	X	Y			
1	2	3	4	5	6
644	437651.50	2328487.76	Геодезический метод	0.1	-
645	437647.27	2328493.14	Геодезический метод	0.1	-
646	437635.74	2328508.95	Геодезический метод	0.1	-
647	437611.88	2328553.25	Геодезический метод	0.1	-
648	437604.40	2328575.18	Геодезический метод	0.1	-
649	437598.33	2328603.16	Геодезический метод	0.1	-
650	437589.53	2328638.33	Геодезический метод	0.1	-
651	437583.44	2328662.67	Геодезический метод	0.1	-
652	437571.05	2328712.63	Геодезический метод	0.1	-
653	437558.12	2328767.84	Геодезический метод	0.1	-
654	437557.12	2328772.46	Геодезический метод	0.1	-
655	437552.50	2328793.77	Геодезический метод	0.1	-
656	437552.21	2328795.09	Геодезический метод	0.1	-
657	437550.78	2328801.68	Геодезический метод	0.1	-
658	437512.22	2328979.41	Геодезический метод	0.1	-
659	437509.72	2328990.95	Геодезический метод	0.1	-
660	437505.88	2329010.17	Геодезический метод	0.1	-
661	437492.79	2329075.62	Геодезический метод	0.1	-
662	437486.46	2329103.89	Геодезический метод	0.1	-
663	437483.10	2329118.51	Геодезический метод	0.1	-
664	437475.26	2329141.58	Геодезический метод	0.1	-
665	437453.25	2329176.93	Геодезический метод	0.1	-
666	437398.82	2329265.95	Геодезический метод	0.1	-
667	437328.66	2329371.39	Геодезический метод	0.1	-
668	437325.16	2329377.71	Геодезический метод	0.1	-
669	437323.83	2329383.70	Геодезический метод	0.1	-

## 2. Сведения о характерных точках границ объекта

Обозначение характерных точек границ	Координаты, м		Метод определения координат характерной точки	Средняя квадратическая погрешность положения характерной точки (Mt), м	Описание обозначения точки на местности (при наличии)
	X	Y			
1	2	3	4	5	6
670	437324.32	2329392.73	Геодезический метод	0.1	-
671	437334.07	2329400.55	Геодезический метод	0.1	-
672	437409.25	2329431.24	Геодезический метод	0.1	-
673	437466.52	2329454.58	Геодезический метод	0.1	-
674	437482.48	2329461.09	Геодезический метод	0.1	-
675	437536.41	2329483.22	Геодезический метод	0.1	-
676	437555.05	2329490.86	Геодезический метод	0.1	-
677	437566.85	2329495.63	Геодезический метод	0.1	-
678	437604.77	2329510.94	Геодезический метод	0.1	-
679	437785.04	2329584.94	Геодезический метод	0.1	-
680	437816.63	2329598.01	Геодезический метод	0.1	-
681	437837.18	2329606.51	Геодезический метод	0.1	-
682	438380.02	2329831.05	Геодезический метод	0.1	-
683	438523.54	2329890.59	Геодезический метод	0.1	-
684	438668.99	2329950.92	Геодезический метод	0.1	-
685	438742.65	2329982.03	Геодезический метод	0.1	-
686	438735.19	2330001.38	Геодезический метод	0.1	-
687	438724.01	2329996.79	Геодезический метод	0.1	-
688	438693.11	2329984.12	Геодезический метод	0.1	-
689	438687.77	2329982.04	Геодезический метод	0.1	-
690	438661.01	2329971.64	Геодезический метод	0.1	-
691	438515.60	2329911.32	Геодезический метод	0.1	-
692	438407.30	2329866.39	Геодезический метод	0.1	-
693	438406.88	2329858.10	Геодезический метод	0.1	-
694	438390.05	2329851.63	Геодезический метод	0.1	-
695	438389.80	2329859.13	Геодезический метод	0.1	-

## 2. Сведения о характерных точках границ объекта

Обозначение характерных точек границ	Координаты, м		Метод определения координат характерной точки	Средняя квадратическая погрешность положения характерной точки (Mt), м	Описание обозначения точки на местности (при наличии)
	X	Y			
1	2	3	4	5	6
696	438372.09	2329851.78	Геодезический метод	0.1	-
697	437777.14	2329605.67	Геодезический метод	0.1	-
698	437703.78	2329575.56	Геодезический метод	0.1	-
699	437646.90	2329552.21	Геодезический метод	0.1	-
700	437596.95	2329531.71	Геодезический метод	0.1	-
701	437547.22	2329511.64	Геодезический метод	0.1	-
702	437474.63	2329481.84	Геодезический метод	0.1	-
703	437466.28	2329478.44	Геодезический метод	0.1	-
704	437401.47	2329452.02	Геодезический метод	0.1	-
705	437396.08	2329449.87	Геодезический метод	0.1	-
706	437322.71	2329420.56	Геодезический метод	0.1	-
707	437315.78	2329419.11	Геодезический метод	0.1	-
708	437308.30	2329418.32	Геодезический метод	0.1	-
709	437316.03	2329406.56	Геодезический метод	0.1	-
710	437316.53	2329405.72	Геодезический метод	0.1	-
711	437312.86	2329404.27	Геодезический метод	0.1	-
712	437296.61	2329397.87	Геодезический метод	0.1	-
713	437280.61	2329391.57	Геодезический метод	0.1	-
714	437290.47	2329370.24	Геодезический метод	0.1	-
715	437297.08	2329367.71	Геодезический метод	0.1	-
716	437299.64	2329365.17	Геодезический метод	0.1	-
717	437304.67	2329367.94	Геодезический метод	0.1	-
718	437306.91	2329364.90	Геодезический метод	0.1	-
719	437303.46	2329361.36	Геодезический метод	0.1	-
720	437314.73	2329347.07	Геодезический метод	0.1	-
721	437322.24	2329337.54	Геодезический метод	0.1	-

## 2. Сведения о характерных точках границ объекта

Обозначение характерных точек границ	Координаты, м		Метод определения координат характерной точки	Средняя квадратическая погрешность положения характерной точки (Mt), м	Описание обозначения точки на местности (при наличии)
	X	Y			
1	2	3	4	5	6
722	437337.99	2329312.10	Геодезический метод	0.1	-
723	437372.77	2329255.93	Геодезический метод	0.1	-
724	437400.19	2329212.76	Геодезический метод	0.1	-
725	437411.13	2329195.54	Геодезический метод	0.1	-
726	437432.18	2329162.40	Геодезический метод	0.1	-
727	437454.16	2329127.56	Геодезический метод	0.1	-
728	437461.04	2329113.14	Геодезический метод	0.1	-
729	437465.11	2329099.82	Геодезический метод	0.1	-
730	437470.45	2329072.16	Геодезический метод	0.1	-
731	437488.58	2328986.57	Геодезический метод	0.1	-
732	437516.11	2328858.57	Геодезический метод	0.1	-
733	437522.32	2328832.01	Геодезический метод	0.1	-
734	437534.23	2328781.05	Геодезический метод	0.1	-
735	437538.27	2328763.75	Геодезический метод	0.1	-
736	437539.45	2328757.86	Геодезический метод	0.1	-
737	437542.49	2328742.72	Геодезический метод	0.1	-
738	437542.77	2328741.30	Геодезический метод	0.1	-
739	437550.91	2328707.05	Геодезический метод	0.1	-
740	437557.88	2328678.28	Геодезический метод	0.1	-
741	437561.52	2328659.47	Геодезический метод	0.1	-
742	437561.90	2328657.49	Геодезический метод	0.1	-
743	437575.30	2328595.18	Геодезический метод	0.1	-
744	437584.01	2328563.53	Геодезический метод	0.1	-
745	437595.32	2328535.98	Геодезический метод	0.1	-
746	437606.11	2328514.13	Геодезический метод	0.1	-
747	437619.80	2328491.93	Геодезический метод	0.1	-

## 2. Сведения о характерных точках границ объекта

Обозначение характерных точек границ	Координаты, м		Метод определения координат характерной точки	Средняя квадратическая погрешность положения характерной точки (Mt), м	Описание обозначения точки на местности (при наличии)
	X	Y			
1	2	3	4	5	6
748	437629.00	2328477.50	Геодезический метод	0.1	-
749	437640.20	2328464.06	Геодезический метод	0.1	-
750	437665.45	2328437.09	Геодезический метод	0.1	-
751	437690.37	2328413.86	Геодезический метод	0.1	-
752	437697.13	2328406.86	Геодезический метод	0.1	-
753	437712.99	2328390.44	Геодезический метод	0.1	-
754	437740.29	2328367.82	Геодезический метод	0.1	-
755	437744.81	2328365.59	Геодезический метод	0.1	-
756	437753.13	2328356.77	Геодезический метод	0.1	-
757	437765.90	2328350.33	Геодезический метод	0.1	-
758	437782.67	2328347.27	Геодезический метод	0.1	-
759	437814.05	2328343.34	Геодезический метод	0.1	-
760	437826.44	2328342.74	Геодезический метод	0.1	-
761	437851.33	2328341.52	Геодезический метод	0.1	-
762	437931.62	2328332.44	Геодезический метод	0.1	-
763	437945.70	2328329.12	Геодезический метод	0.1	-
764	437963.24	2328328.21	Геодезический метод	0.1	-
765	437995.08	2328325.13	Геодезический метод	0.1	-
766	438043.82	2328319.66	Геодезический метод	0.1	-
767	438236.65	2328298.02	Геодезический метод	0.1	-
768	438457.61	2328272.26	Геодезический метод	0.1	-
769	438485.59	2328268.66	Геодезический метод	0.1	-
770	438527.72	2328263.52	Геодезический метод	0.1	-
771	438543.52	2328262.49	Геодезический метод	0.1	-
772	438553.59	2328258.16	Геодезический метод	0.1	-
773	438567.27	2328256.10	Геодезический метод	0.1	-

2. Сведения о характерных точках границ объекта					
Обозначение характерных точек границ	Координаты, м		Метод определения координат характерной точки	Средняя квадратическая погрешность положения характерной точки (Mt), м	Описание обозначения точки на местности (при наличии)
	X	Y			
1	2	3	4	5	6
774	438583.05	2328260.77	Геодезический метод	0.1	-
775	438598.83	2328265.22	Геодезический метод	0.1	-
776	438599.77	2328265.22	Геодезический метод	0.1	-
777	438730.78	2328265.57	Геодезический метод	0.1	-
778	438845.32	2328265.88	Геодезический метод	0.1	-
779	438878.82	2328266.58	Геодезический метод	0.1	-
780	438986.24	2328268.81	Геодезический метод	0.1	-
781	439236.28	2328272.56	Геодезический метод	0.1	-
782	439300.25	2328273.23	Геодезический метод	0.1	-
783	439316.21	2328275.22	Геодезический метод	0.1	-
784	439347.98	2328279.17	Геодезический метод	0.1	-
785	439381.04	2328282.09	Геодезический метод	0.1	-
786	439461.43	2328289.19	Геодезический метод	0.1	-
787	439520.18	2328290.68	Геодезический метод	0.1	-
788	439528.61	2328291.05	Геодезический метод	0.1	-
789	439529.54	2328291.09	Геодезический метод	0.1	-
596	439528.10	2328295.79	Геодезический метод	0.1	-
790	432876.95	2328651.70	Геодезический метод	0.1	-
791	432836.68	2328655.59	Геодезический метод	0.1	-
792	432835.34	2328640.86	Геодезический метод	0.1	-
793	432833.79	2328625.20	Геодезический метод	0.1	-
794	432832.32	2328610.35	Геодезический метод	0.1	-
795	432840.47	2328609.54	Геодезический метод	0.1	-
796	432840.12	2328605.29	Геодезический метод	0.1	-
797	432871.23	2328602.74	Геодезический метод	0.1	-
798	432872.92	2328602.61	Геодезический метод	0.1	-



## 2. Сведения о характерных точках границ объекта

Обозначение характерных точек границ	Координаты, м		Метод определения координат характерной точки	Средняя квадратическая погрешность положения характерной точки (Mt), м	Описание обозначения точки на местности (при наличии)
	X	Y			
1	2	3	4	5	6
799	432872.73	2328600.26	Геодезический метод	0.1	-
800	432870.35	2328571.13	Геодезический метод	0.1	-
801	432900.54	2328568.17	Геодезический метод	0.1	-
802	432902.00	2328585.83	Геодезический метод	0.1	-
803	432903.18	2328600.11	Геодезический метод	0.1	-
804	432904.70	2328618.74	Геодезический метод	0.1	-
805	432907.16	2328648.79	Геодезический метод	0.1	-
790	432876.95	2328651.70	Геодезический метод	0.1	-
806	428201.04	2329302.63	Геодезический метод	0.1	-
807	428182.15	2329295.40	Геодезический метод	0.1	-
808	428185.84	2329286.31	Геодезический метод	0.1	-
809	428204.36	2329294.60	Геодезический метод	0.1	-
810	428255.26	2329313.50	Геодезический метод	0.1	-
811	428270.50	2329318.91	Геодезический метод	0.1	-
812	428296.97	2329325.65	Геодезический метод	0.1	-
813	428326.53	2329328.67	Геодезический метод	0.1	-
814	428383.55	2329324.14	Геодезический метод	0.1	-
815	428436.32	2329318.25	Геодезический метод	0.1	-
816	428489.25	2329312.35	Геодезический метод	0.1	-
817	428602.82	2329299.69	Геодезический метод	0.1	-
818	428872.92	2329271.31	Геодезический метод	0.1	-
819	429054.73	2329252.94	Геодезический метод	0.1	-
820	429139.29	2329244.27	Геодезический метод	0.1	-
821	429164.62	2329240.58	Геодезический метод	0.1	-
822	429192.85	2329234.44	Геодезический метод	0.1	-
823	429231.82	2329222.99	Геодезический метод	0.1	-

## 2. Сведения о характерных точках границ объекта

Обозначение характерных точек границ	Координаты, м		Метод определения координат характерной точки	Средняя квадратическая погрешность положения характерной точки (Mt), м	Описание обозначения точки на местности (при наличии)
	X	Y			
1	2	3	4	5	6
824	429398.88	2329165.79	Геодезический метод	0.1	-
825	429452.18	2329146.73	Геодезический метод	0.1	-
826	429505.90	2329128.64	Геодезический метод	0.1	-
827	429544.54	2329121.16	Геодезический метод	0.1	-
828	429626.33	2329106.92	Геодезический метод	0.1	-
829	429661.74	2329101.86	Геодезический метод	0.1	-
830	429664.09	2329100.56	Геодезический метод	0.1	-
831	429672.88	2329095.03	Геодезический метод	0.1	-
832	429678.42	2329090.83	Геодезический метод	0.1	-
833	429682.33	2329088.80	Геодезический метод	0.1	-
834	429686.78	2329088.30	Геодезический метод	0.1	-
835	429689.50	2329088.78	Геодезический метод	0.1	-
836	429694.03	2329086.91	Геодезический метод	0.1	-
837	429702.93	2329090.88	Геодезический метод	0.1	-
838	429704.97	2329093.50	Геодезический метод	0.1	-
839	429705.72	2329094.05	Геодезический метод	0.1	-
840	429712.62	2329099.08	Геодезический метод	0.1	-
841	429735.37	2329107.97	Геодезический метод	0.1	-
842	429768.84	2329114.71	Геодезический метод	0.1	-
843	429810.86	2329119.29	Геодезический метод	0.1	-
844	429903.93	2329123.58	Геодезический метод	0.1	-
845	429995.72	2329125.60	Геодезический метод	0.1	-
846	430014.18	2329126.26	Геодезический метод	0.1	-
847	430096.62	2329129.21	Геодезический метод	0.1	-
848	430250.75	2329134.00	Геодезический метод	0.1	-
849	430263.72	2329134.43	Геодезический метод	0.1	-

## 2. Сведения о характерных точках границ объекта

Обозначение характерных точек границ	Координаты, м		Метод определения координат характерной точки	Средняя квадратическая погрешность положения характерной точки (Mt), м	Описание обозначения точки на местности (при наличии)
	X	Y			
1	2	3	4	5	6
850	430271.07	2329135.75	Геодезический метод	0.1	-
851	430273.10	2329136.30	Геодезический метод	0.1	-
852	430283.75	2329141.45	Геодезический метод	0.1	-
853	430317.54	2329161.13	Геодезический метод	0.1	-
854	430359.18	2329188.37	Геодезический метод	0.1	-
855	430395.30	2329212.12	Геодезический метод	0.1	-
856	430440.38	2329241.51	Геодезический метод	0.1	-
857	430477.27	2329265.44	Геодезический метод	0.1	-
858	430507.36	2329284.92	Геодезический метод	0.1	-
859	430529.50	2329296.07	Геодезический метод	0.1	-
860	430560.15	2329302.45	Геодезический метод	0.1	-
861	430579.28	2329303.89	Геодезический метод	0.1	-
862	430614.34	2329302.60	Геодезический метод	0.1	-
863	430649.42	2329300.54	Геодезический метод	0.1	-
864	430655.52	2329300.18	Геодезический метод	0.1	-
865	430657.04	2329300.09	Геодезический метод	0.1	-
866	430658.81	2329299.99	Геодезический метод	0.1	-
867	430659.97	2329299.92	Геодезический метод	0.1	-
868	430695.97	2329299.90	Геодезический метод	0.1	-
869	430741.37	2329283.98	Геодезический метод	0.1	-
870	430758.12	2329276.40	Геодезический метод	0.1	-
871	430766.99	2329272.39	Геодезический метод	0.1	-
872	430804.72	2329249.46	Геодезический метод	0.1	-
873	430831.39	2329227.15	Геодезический метод	0.1	-
874	430863.72	2329199.00	Геодезический метод	0.1	-
875	430871.77	2329191.99	Геодезический метод	0.1	-

## 2. Сведения о характерных точках границ объекта

Обозначение характерных точек границ	Координаты, м		Метод определения координат характерной точки	Средняя квадратическая погрешность положения характерной точки (Mt), м	Описание обозначения точки на местности (при наличии)
	X	Y			
1	2	3	4	5	6
876	430918.80	2329152.73	Геодезический метод	0.1	-
877	430966.48	2329112.56	Геодезический метод	0.1	-
878	430990.75	2329088.56	Геодезический метод	0.1	-
879	431039.63	2329022.69	Геодезический метод	0.1	-
880	431041.26	2329020.74	Геодезический метод	0.1	-
881	431107.45	2328941.72	Геодезический метод	0.1	-
882	431114.95	2328947.96	Геодезический метод	0.1	-
883	431115.59	2328948.54	Геодезический метод	0.1	-
884	431121.99	2328954.35	Геодезический метод	0.1	-
885	431079.71	2329004.59	Геодезический метод	0.1	-
886	431054.55	2329034.48	Геодезический метод	0.1	-
887	431005.14	2329101.05	Геодезический метод	0.1	-
888	430981.88	2329124.05	Геодезический метод	0.1	-
889	430979.30	2329126.60	Геодезический метод	0.1	-
890	430931.01	2329167.28	Геодезический метод	0.1	-
891	430892.52	2329199.41	Геодезический метод	0.1	-
892	430884.10	2329206.44	Геодезический метод	0.1	-
893	430843.73	2329241.60	Геодезический метод	0.1	-
894	430815.82	2329264.95	Геодезический метод	0.1	-
895	430775.86	2329289.22	Геодезический метод	0.1	-
896	430774.55	2329289.82	Геодезический метод	0.1	-
897	430772.49	2329290.75	Геодезический метод	0.1	-
898	430765.95	2329293.71	Геодезический метод	0.1	-
899	430748.45	2329301.63	Геодезический метод	0.1	-
900	430700.17	2329318.57	Геодезический метод	0.1	-
901	430688.27	2329319.84	Геодезический метод	0.1	-

2. Сведения о характерных точках границ объекта					
Обозначение характерных точек границ	Координаты, м		Метод определения координат характерной точки	Средняя квадратическая погрешность положения характерной точки (Mt), м	Описание обозначения точки на местности (при наличии)
	X	Y			
1	2	3	4	5	6
902	430680.92	2329320.62	Геодезический метод	0.1	-
903	430660.88	2329323.65	Геодезический метод	0.1	-
904	430656.65	2329324.29	Геодезический метод	0.1	-
905	430656.34	2329324.34	Геодезический метод	0.1	-
906	430629.99	2329324.42	Геодезический метод	0.1	-
907	430626.74	2329324.32	Геодезический метод	0.1	-
908	430578.40	2329322.85	Геодезический метод	0.1	-
909	430554.93	2329320.98	Геодезический метод	0.1	-
910	430521.58	2329314.03	Геодезический метод	0.1	-
911	430497.78	2329301.35	Геодезический метод	0.1	-
912	430466.94	2329281.38	Геодезический метод	0.1	-
913	430430.03	2329257.44	Геодезический метод	0.1	-
914	430384.89	2329228.02	Геодезический метод	0.1	-
915	430378.21	2329223.83	Геодезический метод	0.1	-
916	430375.23	2329225.00	Геодезический метод	0.1	-
917	430359.30	2329214.57	Геодезический метод	0.1	-
918	430359.22	2329211.38	Геодезический метод	0.1	-
919	430348.76	2329204.26	Геодезический метод	0.1	-
920	430307.55	2329177.31	Геодезический метод	0.1	-
921	430280.10	2329161.18	Геодезический метод	0.1	-
922	430275.99	2329158.65	Геодезический метод	0.1	-
923	430264.15	2329154.73	Геодезический метод	0.1	-
924	430245.48	2329153.05	Геодезический метод	0.1	-
925	430095.97	2329148.20	Геодезический метод	0.1	-
926	429995.23	2329144.59	Геодезический метод	0.1	-
927	429910.76	2329143.27	Геодезический метод	0.1	-

## 2. Сведения о характерных точках границ объекта

Обозначение характерных точек границ	Координаты, м		Метод определения координат характерной точки	Средняя квадратическая погрешность положения характерной точки (Mt), м	Описание обозначения точки на местности (при наличии)
	X	Y			
1	2	3	4	5	6
928	429903.79	2329143.16	Геодезический метод	0.1	-
929	429809.33	2329138.24	Геодезический метод	0.1	-
930	429765.93	2329133.50	Геодезический метод	0.1	-
931	429730.21	2329126.31	Геодезический метод	0.1	-
932	429706.43	2329121.08	Геодезический метод	0.1	-
933	429691.08	2329119.79	Геодезический метод	0.1	-
934	429687.79	2329119.76	Геодезический метод	0.1	-
935	429678.05	2329119.69	Геодезический метод	0.1	-
936	429663.39	2329120.99	Геодезический метод	0.1	-
937	429655.61	2329124.88	Геодезический метод	0.1	-
938	429642.24	2329126.72	Геодезический метод	0.1	-
939	429629.30	2329125.68	Геодезический метод	0.1	-
940	429576.40	2329134.90	Геодезический метод	0.1	-
941	429547.97	2329139.86	Геодезический метод	0.1	-
942	429510.76	2329147.05	Геодезический метод	0.1	-
943	429458.41	2329164.68	Геодезический метод	0.1	-
944	429405.16	2329183.72	Геодезический метод	0.1	-
945	429252.41	2329236.03	Геодезический метод	0.1	-
946	429237.58	2329241.11	Геодезический метод	0.1	-
947	429197.56	2329252.86	Геодезический метод	0.1	-
948	429168.01	2329259.29	Геодезический метод	0.1	-
949	429141.64	2329263.14	Геодезический метод	0.1	-
950	429056.65	2329271.84	Геодезический метод	0.1	-
951	428874.87	2329290.22	Геодезический метод	0.1	-
952	428770.52	2329301.18	Геодезический метод	0.1	-
953	428604.86	2329318.59	Геодезический метод	0.1	-

## 2. Сведения о характерных точках границ объекта

Обозначение характерных точек границ	Координаты, м		Метод определения координат характерной точки	Средняя квадратическая погрешность положения характерной точки (Mt), м	Описание обозначения точки на местности (при наличии)
	X	Y			
1	2	3	4	5	6
954	428539.25	2329325.90	Геодезический метод	0.1	-
955	428438.43	2329337.13	Геодезический метод	0.1	-
956	428385.36	2329343.05	Геодезический метод	0.1	-
957	428351.04	2329347.96	Геодезический метод	0.1	-
958	428327.97	2329351.27	Геодезический метод	0.1	-
959	428216.31	2329308.48	Геодезический метод	0.1	-
806	428201.04	2329302.63	Геодезический метод	0.1	-
960	437987.39	2325334.12	Геодезический метод	0.1	-
961	437985.52	2325333.12	Геодезический метод	0.1	-
962	437985.94	2325330.15	Геодезический метод	0.1	-
963	437978.10	2325328.32	Геодезический метод	0.1	-
964	437956.76	2325325.58	Геодезический метод	0.1	-
965	437947.68	2325324.77	Геодезический метод	0.1	-
966	437928.95	2325323.10	Геодезический метод	0.1	-
967	437927.41	2325322.76	Геодезический метод	0.1	-
968	437925.44	2325322.32	Геодезический метод	0.1	-
969	437922.60	2325321.69	Геодезический метод	0.1	-
970	437913.18	2325319.94	Геодезический метод	0.1	-
971	437897.74	2325317.37	Геодезический метод	0.1	-
972	437887.02	2325316.94	Геодезический метод	0.1	-
973	437872.13	2325321.05	Геодезический метод	0.1	-
974	437724.30	2325386.38	Геодезический метод	0.1	-
975	437710.80	2325392.00	Геодезический метод	0.1	-
976	437685.32	2325402.60	Геодезический метод	0.1	-
977	437668.82	2325406.74	Геодезический метод	0.1	-
978	437641.26	2325407.04	Геодезический метод	0.1	-

2. Сведения о характерных точках границ объекта					
Обозначение характерных точек границ	Координаты, м		Метод определения координат характерной точки	Средняя квадратическая погрешность положения характерной точки (Mt), м	Описание обозначения точки на местности (при наличии)
	X	Y			
1	2	3	4	5	6
979	437398.43	2325395.50	Геодезический метод	0.1	-
980	437381.80	2325394.71	Геодезический метод	0.1	-
981	437317.82	2325391.63	Геодезический метод	0.1	-
982	437276.46	2325389.64	Геодезический метод	0.1	-
983	437260.04	2325388.85	Геодезический метод	0.1	-
984	437251.14	2325386.95	Геодезический метод	0.1	-
985	437232.52	2325381.29	Геодезический метод	0.1	-
986	437220.04	2325377.49	Геодезический метод	0.1	-
987	437218.72	2325377.09	Геодезический метод	0.1	-
988	437211.18	2325374.59	Геодезический метод	0.1	-
989	437209.01	2325373.85	Геодезический метод	0.1	-
990	437104.19	2325338.32	Геодезический метод	0.1	-
991	437008.54	2325308.95	Геодезический метод	0.1	-
992	436874.71	2325264.48	Геодезический метод	0.1	-
993	436806.20	2325242.89	Геодезический метод	0.1	-
994	436798.89	2325240.59	Геодезический метод	0.1	-
995	436782.48	2325234.97	Геодезический метод	0.1	-
996	436745.21	2325222.21	Геодезический метод	0.1	-
997	436680.26	2325201.97	Геодезический метод	0.1	-
998	436614.85	2325179.96	Геодезический метод	0.1	-
999	436558.83	2325162.40	Геодезический метод	0.1	-
1000	436551.60	2325159.96	Геодезический метод	0.1	-
1001	436537.59	2325153.22	Геодезический метод	0.1	-
1002	436523.24	2325143.49	Геодезический метод	0.1	-
1003	436512.33	2325134.74	Геодезический метод	0.1	-
1004	436408.72	2325034.45	Геодезический метод	0.1	-



## 2. Сведения о характерных точках границ объекта

Обозначение характерных точек границ	Координаты, м		Метод определения координат характерной точки	Средняя квадратическая погрешность положения характерной точки (Mt), м	Описание обозначения точки на местности (при наличии)
	X	Y			
1	2	3	4	5	6
1005	436405.51	2325031.67	Геодезический метод	0.1	-
1006	436386.65	2325011.72	Геодезический метод	0.1	-
1007	436381.56	2325006.73	Геодезический метод	0.1	-
1008	436380.84	2325006.39	Геодезический метод	0.1	-
1009	436374.39	2325005.67	Геодезический метод	0.1	-
1010	436372.55	2325005.70	Геодезический метод	0.1	-
1011	436369.43	2325006.64	Геодезический метод	0.1	-
1012	436355.04	2325013.72	Геодезический метод	0.1	-
1013	436332.10	2325024.94	Геодезический метод	0.1	-
1014	436327.77	2325027.10	Геодезический метод	0.1	-
1015	436321.14	2325029.17	Геодезический метод	0.1	-
1016	436311.66	2325029.24	Геодезический метод	0.1	-
1017	436271.61	2325028.19	Геодезический метод	0.1	-
1018	436271.16	2325028.59	Геодезический метод	0.1	-
1019	436270.73	2325028.97	Геодезический метод	0.1	-
1020	436266.71	2325031.88	Геодезический метод	0.1	-
1021	436266.52	2325032.02	Геодезический метод	0.1	-
1022	436263.14	2325034.56	Геодезический метод	0.1	-
1023	436252.10	2325027.82	Геодезический метод	0.1	-
1024	436244.41	2325027.43	Геодезический метод	0.1	-
1025	436242.20	2325028.15	Геодезический метод	0.1	-
1026	436240.28	2325029.36	Геодезический метод	0.1	-
1027	436234.92	2325034.66	Геодезический метод	0.1	-
1028	436224.17	2325045.75	Геодезический метод	0.1	-
1029	436199.28	2325070.05	Геодезический метод	0.1	-
1030	436196.43	2325072.94	Геодезический метод	0.1	-

## 2. Сведения о характерных точках границ объекта

Обозначение характерных точек границ	Координаты, м		Метод определения координат характерной точки	Средняя квадратическая погрешность положения характерной точки (Mt), м	Описание обозначения точки на местности (при наличии)
	X	Y			
1	2	3	4	5	6
1031	436189.07	2325068.60	Геодезический метод	0.1	-
1032	436182.60	2325064.78	Геодезический метод	0.1	-
1033	436178.24	2325060.55	Геодезический метод	0.1	-
1034	436177.97	2325060.26	Геодезический метод	0.1	-
1035	436173.03	2325054.81	Геодезический метод	0.1	-
1036	436168.68	2325047.84	Геодезический метод	0.1	-
1037	436162.50	2325034.52	Геодезический метод	0.1	-
1038	436152.75	2325015.94	Геодезический метод	0.1	-
1039	436145.17	2325001.13	Геодезический метод	0.1	-
1040	436138.12	2324992.95	Геодезический метод	0.1	-
1041	436128.79	2324985.34	Геодезический метод	0.1	-
1042	436122.21	2324981.84	Геодезический метод	0.1	-
1043	436095.06	2324967.81	Геодезический метод	0.1	-
1044	436083.58	2324960.96	Геодезический метод	0.1	-
1045	436052.64	2324942.59	Геодезический метод	0.1	-
1046	436041.47	2324936.81	Геодезический метод	0.1	-
1047	436026.41	2324931.36	Геодезический метод	0.1	-
1048	436012.06	2324924.15	Геодезический метод	0.1	-
1049	436002.62	2324917.34	Геодезический метод	0.1	-
1050	435991.60	2324907.87	Геодезический метод	0.1	-
1051	435982.38	2324902.30	Геодезический метод	0.1	-
1052	435978.04	2324900.33	Геодезический метод	0.1	-
1053	435969.27	2324893.61	Геодезический метод	0.1	-
1054	435961.13	2324887.47	Геодезический метод	0.1	-
1055	435928.47	2324871.90	Геодезический метод	0.1	-
1056	435924.95	2324869.38	Геодезический метод	0.1	-

## 2. Сведения о характерных точках границ объекта

Обозначение характерных точек границ	Координаты, м		Метод определения координат характерной точки	Средняя квадратическая погрешность положения характерной точки (Mt), м	Описание обозначения точки на местности (при наличии)
	X	Y			
1	2	3	4	5	6
1057	435918.13	2324864.50	Геодезический метод	0.1	-
1058	435916.86	2324862.02	Геодезический метод	0.1	-
1059	435915.98	2324859.50	Геодезический метод	0.1	-
1060	435916.51	2324856.50	Геодезический метод	0.1	-
1061	435918.58	2324854.21	Геодезический метод	0.1	-
1062	435919.48	2324853.17	Геодезический метод	0.1	-
1063	435932.29	2324838.35	Геодезический метод	0.1	-
1064	435937.99	2324832.93	Геодезический метод	0.1	-
1065	435948.20	2324822.12	Геодезический метод	0.1	-
1066	435967.46	2324813.94	Геодезический метод	0.1	-
1067	435974.50	2324806.00	Геодезический метод	0.1	-
1068	435972.82	2324800.77	Геодезический метод	0.1	-
1069	435988.12	2324786.58	Геодезический метод	0.1	-
1070	436010.87	2324763.32	Геодезический метод	0.1	-
1071	436012.42	2324765.93	Геодезический метод	0.1	-
1072	436035.04	2324742.28	Геодезический метод	0.1	-
1073	436034.15	2324739.26	Геодезический метод	0.1	-
1074	436065.86	2324707.03	Геодезический метод	0.1	-
1075	436070.07	2324705.92	Геодезический метод	0.1	-
1076	436080.26	2324697.21	Геодезический метод	0.1	-
1077	436079.46	2324693.45	Геодезический метод	0.1	-
1078	436107.68	2324662.94	Геодезический метод	0.1	-
1079	436114.08	2324656.02	Геодезический метод	0.1	-
1080	436125.74	2324643.53	Геодезический метод	0.1	-
1081	436133.43	2324633.78	Геодезический метод	0.1	-
1082	436146.24	2324617.68	Геодезический метод	0.1	-

## 2. Сведения о характерных точках границ объекта

Обозначение характерных точек границ	Координаты, м		Метод определения координат характерной точки	Средняя квадратическая погрешность положения характерной точки (Mt), м	Описание обозначения точки на местности (при наличии)
	X	Y			
1	2	3	4	5	6
1083	436158.75	2324597.32	Геодезический метод	0.1	-
1084	436161.55	2324592.06	Геодезический метод	0.1	-
1085	436173.79	2324566.75	Геодезический метод	0.1	-
1086	436177.01	2324558.14	Геодезический метод	0.1	-
1087	436178.97	2324552.82	Геодезический метод	0.1	-
1088	436182.96	2324542.00	Геодезический метод	0.1	-
1089	436196.00	2324506.13	Геодезический метод	0.1	-
1090	436197.00	2324502.81	Геодезический метод	0.1	-
1091	436209.32	2324460.41	Геодезический метод	0.1	-
1092	436220.61	2324427.77	Геодезический метод	0.1	-
1093	436226.38	2324412.33	Геодезический метод	0.1	-
1094	436228.32	2324405.29	Геодезический метод	0.1	-
1095	436239.01	2324370.19	Геодезический метод	0.1	-
1096	436241.44	2324362.21	Геодезический метод	0.1	-
1097	436261.29	2324299.51	Геодезический метод	0.1	-
1098	436264.32	2324289.94	Геодезический метод	0.1	-
1099	436276.40	2324251.80	Геодезический метод	0.1	-
1100	436301.25	2324173.30	Геодезический метод	0.1	-
1101	436343.10	2324041.12	Геодезический метод	0.1	-
1102	436370.36	2323955.02	Геодезический метод	0.1	-
1103	436371.86	2323950.28	Геодезический метод	0.1	-
1104	436372.66	2323947.75	Геодезический метод	0.1	-
1105	436381.25	2323920.61	Геодезический метод	0.1	-
1106	436382.25	2323917.34	Геодезический метод	0.1	-
1107	436383.03	2323914.80	Геодезический метод	0.1	-
1108	436400.97	2323853.22	Геодезический метод	0.1	-

## 2. Сведения о характерных точках границ объекта

Обозначение характерных точек границ	Координаты, м		Метод определения координат характерной точки	Средняя квадратическая погрешность положения характерной точки (Mt), м	Описание обозначения точки на местности (при наличии)
	X	Y			
1	2	3	4	5	6
1109	436403.21	2323845.85	Геодезический метод	0.1	-
1110	436425.95	2323760.30	Геодезический метод	0.1	-
1111	436468.73	2323619.40	Геодезический метод	0.1	-
1112	436489.14	2323552.20	Геодезический метод	0.1	-
1113	436505.62	2323497.91	Геодезический метод	0.1	-
1114	436517.29	2323459.58	Геодезический метод	0.1	-
1115	436521.90	2323444.43	Геодезический метод	0.1	-
1116	436555.92	2323332.63	Геодезический метод	0.1	-
1117	436555.96	2323332.51	Геодезический метод	0.1	-
1118	436561.31	2323316.89	Геодезический метод	0.1	-
1119	436573.24	2323282.04	Геодезический метод	0.1	-
1120	436593.84	2323221.79	Геодезический метод	0.1	-
1121	436636.29	2323116.30	Геодезический метод	0.1	-
1122	436639.90	2323107.32	Геодезический метод	0.1	-
1123	436650.20	2323111.22	Геодезический метод	0.1	-
1124	436660.49	2323115.11	Геодезический метод	0.1	-
1125	436656.78	2323124.26	Геодезический метод	0.1	-
1126	436629.52	2323191.41	Геодезический метод	0.1	-
1127	436599.78	2323276.15	Геодезический метод	0.1	-
1128	436576.66	2323341.43	Геодезический метод	0.1	-
1129	436573.08	2323353.07	Геодезический метод	0.1	-
1130	436526.67	2323504.33	Геодезический метод	0.1	-
1131	436510.16	2323558.70	Геодезический метод	0.1	-
1132	436489.74	2323625.95	Геодезический метод	0.1	-
1133	436440.34	2323788.62	Геодезический метод	0.1	-
1134	436430.85	2323819.85	Геодезический метод	0.1	-

## 2. Сведения о характерных точках границ объекта

Обозначение характерных точек границ	Координаты, м		Метод определения координат характерной точки	Средняя квадратическая погрешность положения характерной точки (Mt), м	Описание обозначения точки на местности (при наличии)
	X	Y			
1	2	3	4	5	6
1135	436376.03	2323999.14	Геодезический метод	0.1	-
1136	436361.39	2324046.82	Геодезический метод	0.1	-
1137	436353.28	2324073.24	Геодезический метод	0.1	-
1138	436289.16	2324255.78	Геодезический метод	0.1	-
1139	436278.83	2324285.18	Геодезический метод	0.1	-
1140	436287.09	2324288.97	Геодезический метод	0.1	-
1141	436284.82	2324296.32	Геодезический метод	0.1	-
1142	436267.27	2324353.13	Геодезический метод	0.1	-
1143	436262.47	2324368.68	Геодезический метод	0.1	-
1144	436247.33	2324419.11	Геодезический метод	0.1	-
1145	436241.84	2324433.81	Геодезический метод	0.1	-
1146	436241.26	2324435.36	Геодезический метод	0.1	-
1147	436232.88	2324458.83	Геодезический метод	0.1	-
1148	436230.38	2324466.77	Геодезический метод	0.1	-
1149	436219.11	2324505.73	Геодезический метод	0.1	-
1150	436216.88	2324513.08	Геодезический метод	0.1	-
1151	436203.22	2324550.66	Геодезический метод	0.1	-
1152	436199.87	2324559.88	Геодезический метод	0.1	-
1153	436198.10	2324564.74	Геодезический метод	0.1	-
1154	436193.99	2324575.49	Геодезический метод	0.1	-
1155	436181.18	2324602.01	Геодезический метод	0.1	-
1156	436177.86	2324608.25	Геодезический метод	0.1	-
1157	436164.29	2324630.34	Геодезический метод	0.1	-
1158	436161.47	2324633.89	Геодезический метод	0.1	-
1159	436152.95	2324644.64	Геодезический метод	0.1	-
1160	436142.45	2324657.88	Геодезический метод	0.1	-

## 2. Сведения о характерных точках границ объекта

Обозначение характерных точек границ	Координаты, м		Метод определения координат характерной точки	Средняя квадратическая погрешность положения характерной точки (Mt), м	Описание обозначения точки на местности (при наличии)
	X	Y			
1	2	3	4	5	6
1161	436135.67	2324665.14	Геодезический метод	0.1	-
1162	436130.15	2324671.05	Геодезический метод	0.1	-
1163	436129.76	2324671.47	Геодезический метод	0.1	-
1164	436094.42	2324709.29	Геодезический метод	0.1	-
1165	436094.23	2324709.49	Геодезический метод	0.1	-
1166	436049.34	2324755.44	Геодезический метод	0.1	-
1167	436020.91	2324784.53	Геодезический метод	0.1	-
1168	436003.83	2324802.01	Геодезический метод	0.1	-
1169	435976.28	2324826.91	Геодезический метод	0.1	-
1170	435941.81	2324858.08	Геодезический метод	0.1	-
1171	435970.60	2324872.07	Геодезический метод	0.1	-
1172	435980.16	2324879.27	Геодезический метод	0.1	-
1173	435987.36	2324884.79	Геодезический метод	0.1	-
1174	435990.74	2324886.33	Геодезический метод	0.1	-
1175	436002.48	2324892.41	Геодезический метод	0.1	-
1176	436014.22	2324902.16	Геодезический метод	0.1	-
1177	436021.50	2324908.02	Геодезический метод	0.1	-
1178	436033.48	2324914.30	Геодезический метод	0.1	-
1179	436048.33	2324919.14	Геодезический метод	0.1	-
1180	436048.84	2324919.31	Геодезический метод	0.1	-
1181	436061.29	2324926.32	Геодезический метод	0.1	-
1182	436094.55	2324945.39	Геодезический метод	0.1	-
1183	436096.70	2324946.56	Геодезический метод	0.1	-
1184	436129.98	2324964.60	Геодезический метод	0.1	-
1185	436140.71	2324971.33	Геодезический метод	0.1	-
1186	436150.83	2324979.58	Геодезический метод	0.1	-

## 2. Сведения о характерных точках границ объекта

Обозначение характерных точек границ	Координаты, м		Метод определения координат характерной точки	Средняя квадратическая погрешность положения характерной точки (Mt), м	Описание обозначения точки на местности (при наличии)
	X	Y			
1	2	3	4	5	6
1187	436158.26	2324987.35	Геодезический метод	0.1	-
1188	436163.25	2324994.49	Геодезический метод	0.1	-
1189	436176.07	2325021.18	Геодезический метод	0.1	-
1190	436178.65	2325026.55	Геодезический метод	0.1	-
1191	436183.78	2325037.61	Геодезический метод	0.1	-
1192	436189.17	2325044.63	Геодезический метод	0.1	-
1193	436191.92	2325047.87	Геодезический метод	0.1	-
1194	436195.01	2325049.18	Геодезический метод	0.1	-
1195	436197.77	2325047.90	Геодезический метод	0.1	-
1196	436220.31	2325027.48	Геодезический метод	0.1	-
1197	436237.56	2325015.26	Геодезический метод	0.1	-
1198	436249.41	2325010.29	Геодезический метод	0.1	-
1199	436255.53	2325009.65	Геодезический метод	0.1	-
1200	436275.76	2325010.61	Геодезический метод	0.1	-
1201	436311.76	2325011.25	Геодезический метод	0.1	-
1202	436318.32	2325011.19	Геодезический метод	0.1	-
1203	436321.03	2325010.35	Геодезический метод	0.1	-
1204	436324.14	2325008.80	Геодезический метод	0.1	-
1205	436347.12	2324997.55	Геодезический метод	0.1	-
1206	436362.82	2324989.84	Геодезический метод	0.1	-
1207	436369.77	2324987.73	Геодезический метод	0.1	-
1208	436375.27	2324987.66	Геодезический метод	0.1	-
1209	436382.25	2324988.44	Геодезический метод	0.1	-
1210	436385.82	2324988.83	Геодезический метод	0.1	-
1211	436391.99	2324991.75	Геодезический метод	0.1	-
1212	436399.49	2324999.10	Геодезический метод	0.1	-



2. Сведения о характерных точках границ объекта					
Обозначение характерных точек границ	Координаты, м		Метод определения координат характерной точки	Средняя квадратическая погрешность положения характерной точки (Mt), м	Описание обозначения точки на местности (при наличии)
	X	Y			
1	2	3	4	5	6
1213	436417.96	2325018.64	Геодезический метод	0.1	-
1214	436420.87	2325021.15	Геодезический метод	0.1	-
1215	436477.08	2325075.56	Геодезический метод	0.1	-
1216	436524.25	2325121.22	Геодезический метод	0.1	-
1217	436533.94	2325129.00	Геодезический метод	0.1	-
1218	436546.77	2325137.70	Геодезический метод	0.1	-
1219	436554.90	2325141.85	Геодезический метод	0.1	-
1220	436555.67	2325142.24	Геодезический метод	0.1	-
1221	436573.24	2325148.37	Геодезический метод	0.1	-
1222	436580.83	2325151.09	Геодезический метод	0.1	-
1223	436620.42	2325162.83	Геодезический метод	0.1	-
1224	436685.80	2325184.85	Геодезический метод	0.1	-
1225	436721.71	2325196.03	Геодезический метод	0.1	-
1226	436749.98	2325204.84	Геодезический метод	0.1	-
1227	436750.80	2325205.09	Геодезический метод	0.1	-
1228	436773.64	2325212.92	Геодезический метод	0.1	-
1229	436787.84	2325217.78	Геодезический метод	0.1	-
1230	436804.52	2325223.49	Геодезический метод	0.1	-
1231	436811.56	2325225.71	Геодезический метод	0.1	-
1232	436880.26	2325247.35	Геодезический метод	0.1	-
1233	437014.03	2325291.80	Геодезический метод	0.1	-
1234	437079.44	2325311.89	Геодезический метод	0.1	-
1235	437164.20	2325347.24	Геодезический метод	0.1	-
1236	437174.84	2325347.92	Геодезический метод	0.1	-
1237	437191.92	2325349.01	Геодезический метод	0.1	-
1238	437199.85	2325351.70	Геодезический метод	0.1	-

## 2. Сведения о характерных точках границ объекта

Обозначение характерных точек границ	Координаты, м		Метод определения координат характерной точки	Средняя квадратическая погрешность положения характерной точки (Mt), м	Описание обозначения точки на местности (при наличии)
	X	Y			
1	2	3	4	5	6
1239	437223.83	2325359.82	Геодезический метод	0.1	-
1240	437238.08	2325363.44	Геодезический метод	0.1	-
1241	437260.20	2325369.05	Геодезический метод	0.1	-
1242	437277.88	2325370.85	Геодезический метод	0.1	-
1243	437383.42	2325375.60	Геодезический метод	0.1	-
1244	437397.63	2325376.82	Геодезический метод	0.1	-
1245	437641.17	2325387.34	Геодезический метод	0.1	-
1246	437668.01	2325387.14	Геодезический метод	0.1	-
1247	437681.86	2325383.77	Геодезический метод	0.1	-
1248	437720.75	2325368.60	Геодезический метод	0.1	-
1249	437867.21	2325303.76	Геодезический метод	0.1	-
1250	437885.81	2325298.49	Геодезический метод	0.1	-
1251	437899.68	2325298.59	Геодезический метод	0.1	-
1252	437915.14	2325300.21	Геодезический метод	0.1	-
1253	437932.00	2325301.77	Геодезический метод	0.1	-
1254	437933.22	2325302.00	Геодезический метод	0.1	-
1255	437953.07	2325305.74	Геодезический метод	0.1	-
1256	437978.81	2325310.59	Геодезический метод	0.1	-
1257	437988.14	2325313.14	Геодезический метод	0.1	-
1258	438202.46	2325347.46	Геодезический метод	0.1	-
1259	438219.83	2325352.62	Геодезический метод	0.1	-
1260	438232.27	2325359.22	Геодезический метод	0.1	-
1261	438250.73	2325369.02	Геодезический метод	0.1	-
1262	438254.30	2325370.95	Геодезический метод	0.1	-
1263	438258.55	2325373.26	Геодезический метод	0.1	-
1264	438326.08	2325411.71	Геодезический метод	0.1	-

## 2. Сведения о характерных точках границ объекта

Обозначение характерных точек границ	Координаты, м		Метод определения координат характерной точки	Средняя квадратическая погрешность положения характерной точки (Mt), м	Описание обозначения точки на местности (при наличии)
	X	Y			
1	2	3	4	5	6
1265	438330.67	2325413.82	Геодезический метод	0.1	-
1266	438325.49	2325421.97	Геодезический метод	0.1	-
1267	438320.80	2325430.23	Геодезический метод	0.1	-
1268	438320.31	2325429.82	Геодезический метод	0.1	-
1269	438317.81	2325427.71	Геодезический метод	0.1	-
1270	438297.12	2325416.15	Геодезический метод	0.1	-
1271	438248.69	2325389.09	Геодезический метод	0.1	-
1272	438245.65	2325387.39	Геодезический метод	0.1	-
1273	438220.29	2325373.22	Геодезический метод	0.1	-
1274	438215.45	2325371.60	Геодезический метод	0.1	-
1275	438171.09	2325364.29	Геодезический метод	0.1	-
1276	438075.67	2325348.73	Геодезический метод	0.1	-
1277	438072.71	2325348.25	Геодезический метод	0.1	-
1278	438054.35	2325345.21	Геодезический метод	0.1	-
960	437987.39	2325334.12	Геодезический метод	0.1	-

## 3. Сведения о характерных точках части (частей) границы объекта

Обозначение характерных точек части границы	Координаты, м		Метод определения координат характерной точки	Средняя квадратическая погрешность положения характерной точки (Mt), м	Описание обозначения точки на местности (при наличии)
	X	Y			
1	2	3	4	5	6
-	-	-	-	-	-

### Раздел 3

#### Сведения о местоположении измененных (уточненных) границ объекта

1. Система координат -

2. Сведения о характерных точках границ объекта

Обозначение характерных точек границ	Существующие координаты, м		Измененные (уточненные) координаты, м		Метод определения координат характерной точки	Средняя квадратическая погрешность положения характерной точки (Mt), м	Описание обозначения точки на местности (при наличии)
	X	Y	X	Y			
1	2	3	4	5	6	7	8
-	-	-	-	-	-	-	

3. Сведения о характерных точках части (частей) границы объекта

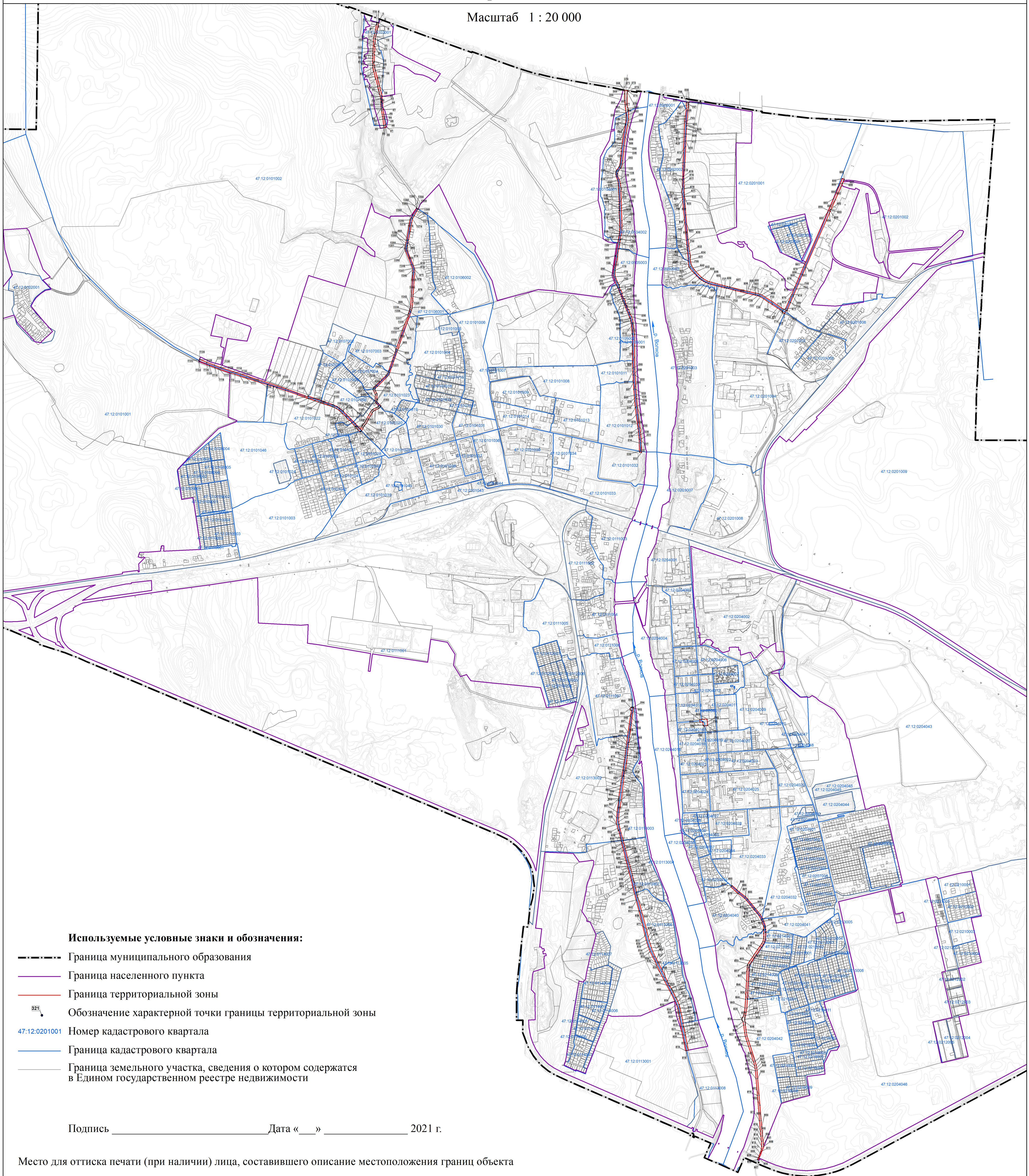
Обозначение характерных точек части границы	Существующие координаты, м		Измененные (уточненные) координаты, м		Метод определения координат характерной точки	Средняя квадратическая погрешность положения характерной точки (Mt), м	Описание обозначения точки на местности (при наличии)
	X	Y	X	Y			
1	2	3	4	5	6	7	8
-	-	-	-	-	-	-	



# Раздел 4

## План границ объекта

Масштаб 1 : 20 000



### Используемые условные знаки и обозначения:

- Граница муниципального образования
- Граница населенного пункта
- Граница территориальной зоны
- 821 Обозначение характерной точки границы территориальной зоны
- 47-12-0201001 Номер кадастрового квартала
- Граница кадастрового квартала
- Граница земельного участка, сведения о котором содержатся в Едином государственном реестре недвижимости

Подпись \_\_\_\_\_ Дата « \_\_\_\_ » \_\_\_\_\_ 2021 г.

Место для оттиска печати (при наличии) лица, составившего описание местоположения границ объекта



**Текстовое описание местоположения границ  
населенных пунктов, территориальных зон**

Прохождение границы		Описание прохождения границы
от точки	до точки	
<b>1</b>	<b>2</b>	<b>3</b>
1	2	-
2	3	-
3	4	-
4	5	-
5	6	-
6	7	-
7	8	-
8	9	-
9	10	-
10	11	-
11	12	-
12	13	-
13	14	-
14	15	-
15	16	-
16	17	-
17	18	-
18	19	-
19	20	-
20	21	-
21	22	-
22	23	-
23	24	-
24	25	-
25	26	-
26	27	-
27	28	-
28	29	-
29	30	-
30	31	-
31	32	-
32	33	-
33	34	-
34	35	-
35	36	-
36	37	-

**Текстовое описание местоположения границ  
населенных пунктов, территориальных зон**

Прохождение границы		Описание прохождения границы
от точки	до точки	
1	2	3
37	38	-
38	39	-
39	40	-
40	41	-
41	42	-
42	43	-
43	44	-
44	45	-
45	46	-
46	47	-
47	48	-
48	49	-
49	50	-
50	51	-
51	52	-
52	53	-
53	54	-
54	55	-
55	56	-
56	57	-
57	58	-
58	59	-
59	60	-
60	61	-
61	62	-
62	63	-
63	64	-
64	65	-
65	66	-
66	67	-
67	68	-
68	69	-
69	70	-
70	71	-
71	72	-
72	73	-

**Текстовое описание местоположения границ  
населенных пунктов, территориальных зон**

Прохождение границы		Описание прохождения границы
от точки	до точки	
1	2	3
73	74	-
74	75	-
75	76	-
76	77	-
77	78	-
78	79	-
79	80	-
80	81	-
81	82	-
82	83	-
83	84	-
84	85	-
85	86	-
86	87	-
87	88	-
88	89	-
89	90	-
90	91	-
91	92	-
92	93	-
93	94	-
94	95	-
95	96	-
96	97	-
97	98	-
98	99	-
99	100	-
100	101	-
101	102	-
102	103	-
103	104	-
104	105	-
105	106	-
106	107	-
107	108	-
108	109	-



**Текстовое описание местоположения границ  
населенных пунктов, территориальных зон**

Прохождение границы		Описание прохождения границы
от точки	до точки	
1	2	3
109	110	-
110	111	-
111	112	-
112	113	-
113	114	-
114	115	-
115	116	-
116	117	-
117	118	-
118	119	-
119	120	-
120	1	-
121	122	-
122	123	-
123	124	-
124	125	-
125	126	-
126	127	-
127	128	-
128	129	-
129	130	-
130	131	-
131	132	-
132	133	-
133	134	-
134	135	-
135	136	-
136	137	-
137	138	-
138	139	-
139	140	-
140	141	-
141	142	-
142	143	-
143	144	-
144	145	-

**Текстовое описание местоположения границ  
населенных пунктов, территориальных зон**

Прохождение границы		Описание прохождения границы
от точки	до точки	
1	2	3
145	146	-
146	147	-
147	148	-
148	149	-
149	150	-
150	151	-
151	152	-
152	153	-
153	154	-
154	155	-
155	156	-
156	157	-
157	158	-
158	159	-
159	160	-
160	161	-
161	162	-
162	163	-
163	164	-
164	165	-
165	166	-
166	167	-
167	168	-
168	169	-
169	170	-
170	171	-
171	172	-
172	173	-
173	174	-
174	175	-
175	176	-
176	177	-
177	178	-
178	179	-
179	180	-
180	181	-

**Текстовое описание местоположения границ  
населенных пунктов, территориальных зон**

Прохождение границы		Описание прохождения границы
от точки	до точки	
1	2	3
181	182	-
182	183	-
183	184	-
184	185	-
185	186	-
186	187	-
187	188	-
188	189	-
189	190	-
190	191	-
191	192	-
192	193	-
193	194	-
194	195	-
195	196	-
196	197	-
197	198	-
198	199	-
199	200	-
200	201	-
201	202	-
202	203	-
203	204	-
204	205	-
205	206	-
206	207	-
207	208	-
208	209	-
209	210	-
210	211	-
211	212	-
212	213	-
213	214	-
214	215	-
215	216	-
216	217	-

**Текстовое описание местоположения границ  
населенных пунктов, территориальных зон**

Прохождение границы		Описание прохождения границы
от точки	до точки	
1	2	3
217	218	-
218	219	-
219	220	-
220	221	-
221	222	-
222	223	-
223	224	-
224	225	-
225	226	-
226	227	-
227	228	-
228	229	-
229	230	-
230	231	-
231	232	-
232	233	-
233	234	-
234	235	-
235	236	-
236	237	-
237	238	-
238	239	-
239	240	-
240	241	-
241	242	-
242	243	-
243	244	-
244	245	-
245	246	-
246	247	-
247	248	-
248	249	-
249	250	-
250	251	-
251	252	-
252	253	-

**Текстовое описание местоположения границ  
населенных пунктов, территориальных зон**

Прохождение границы		Описание прохождения границы
от точки	до точки	
1	2	3
253	254	-
254	255	-
255	256	-
256	257	-
257	258	-
258	259	-
259	260	-
260	261	-
261	262	-
262	263	-
263	264	-
264	265	-
265	266	-
266	267	-
267	268	-
268	269	-
269	270	-
270	271	-
271	272	-
272	273	-
273	274	-
274	275	-
275	276	-
276	277	-
277	278	-
278	279	-
279	280	-
280	281	-
281	282	-
282	283	-
283	284	-
284	285	-
285	286	-
286	287	-
287	288	-
288	289	-

**Текстовое описание местоположения границ  
населенных пунктов, территориальных зон**

Прохождение границы		Описание прохождения границы
от точки	до точки	
1	2	3
289	290	-
290	291	-
291	292	-
292	293	-
293	294	-
294	295	-
295	296	-
296	297	-
297	298	-
298	299	-
299	300	-
300	301	-
301	302	-
302	303	-
303	304	-
304	305	-
305	306	-
306	307	-
307	308	-
308	309	-
309	310	-
310	311	-
311	312	-
312	313	-
313	314	-
314	315	-
315	316	-
316	317	-
317	318	-
318	319	-
319	320	-
320	321	-
321	322	-
322	323	-
323	324	-
324	325	-

**Текстовое описание местоположения границ  
населенных пунктов, территориальных зон**

Прохождение границы		Описание прохождения границы
от точки	до точки	
1	2	3
325	326	-
326	327	-
327	328	-
328	329	-
329	330	-
330	331	-
331	332	-
332	333	-
333	334	-
334	335	-
335	336	-
336	337	-
337	338	-
338	339	-
339	340	-
340	341	-
341	342	-
342	343	-
343	344	-
344	345	-
345	346	-
346	347	-
347	348	-
348	349	-
349	350	-
350	351	-
351	352	-
352	353	-
353	354	-
354	355	-
355	356	-
356	357	-
357	358	-
358	359	-
359	360	-
360	361	-

**Текстовое описание местоположения границ  
населенных пунктов, территориальных зон**

Прохождение границы		Описание прохождения границы
от точки	до точки	
1	2	3
361	362	-
362	363	-
363	364	-
364	365	-
365	366	-
366	367	-
367	368	-
368	369	-
369	370	-
370	371	-
371	372	-
372	373	-
373	374	-
374	375	-
375	376	-
376	377	-
377	378	-
378	379	-
379	380	-
380	381	-
381	382	-
382	383	-
383	384	-
384	385	-
385	386	-
386	387	-
387	388	-
388	389	-
389	390	-
390	391	-
391	392	-
392	393	-
393	121	-
394	395	-
395	396	-
396	397	-



**Текстовое описание местоположения границ  
населенных пунктов, территориальных зон**

Прохождение границы		Описание прохождения границы
от точки	до точки	
1	2	3
397	398	-
398	399	-
399	400	-
400	401	-
401	402	-
402	403	-
403	404	-
404	405	-
405	406	-
406	407	-
407	408	-
408	409	-
409	410	-
410	411	-
411	412	-
412	413	-
413	414	-
414	415	-
415	416	-
416	417	-
417	418	-
418	419	-
419	420	-
420	421	-
421	422	-
422	423	-
423	424	-
424	425	-
425	426	-
426	427	-
427	428	-
428	429	-
429	430	-
430	431	-
431	432	-
432	433	-

**Текстовое описание местоположения границ  
населенных пунктов, территориальных зон**

Прохождение границы		Описание прохождения границы
от точки	до точки	
1	2	3
433	434	-
434	435	-
435	436	-
436	437	-
437	438	-
438	439	-
439	440	-
440	441	-
441	442	-
442	443	-
443	444	-
444	445	-
445	446	-
446	447	-
447	448	-
448	449	-
449	450	-
450	451	-
451	452	-
452	453	-
453	454	-
454	455	-
455	456	-
456	457	-
457	458	-
458	459	-
459	460	-
460	461	-
461	462	-
462	463	-
463	464	-
464	465	-
465	466	-
466	467	-
467	468	-
468	469	-

**Текстовое описание местоположения границ  
населенных пунктов, территориальных зон**

Прохождение границы		Описание прохождения границы
от точки	до точки	
1	2	3
469	470	-
470	471	-
471	472	-
472	473	-
473	474	-
474	475	-
475	476	-
476	477	-
477	478	-
478	479	-
479	480	-
480	481	-
481	482	-
482	483	-
483	484	-
484	485	-
485	486	-
486	487	-
487	488	-
488	489	-
489	490	-
490	491	-
491	492	-
492	493	-
493	494	-
494	495	-
495	496	-
496	497	-
497	498	-
498	499	-
499	500	-
500	501	-
501	502	-
502	503	-
503	504	-
504	505	-

**Текстовое описание местоположения границ  
населенных пунктов, территориальных зон**

Прохождение границы		Описание прохождения границы
от точки	до точки	
1	2	3
505	506	-
506	507	-
507	508	-
508	509	-
509	510	-
510	511	-
511	512	-
512	513	-
513	514	-
514	515	-
515	516	-
516	517	-
517	518	-
518	519	-
519	520	-
520	521	-
521	522	-
522	523	-
523	524	-
524	525	-
525	526	-
526	527	-
527	528	-
528	529	-
529	530	-
530	531	-
531	532	-
532	533	-
533	534	-
534	535	-
535	536	-
536	537	-
537	538	-
538	539	-
539	540	-
540	541	-

**Текстовое описание местоположения границ  
населенных пунктов, территориальных зон**

Прохождение границы		Описание прохождения границы
от точки	до точки	
1	2	3
541	542	-
542	543	-
543	544	-
544	545	-
545	546	-
546	547	-
547	548	-
548	549	-
549	550	-
550	551	-
551	552	-
552	553	-
553	554	-
554	555	-
555	556	-
556	557	-
557	558	-
558	559	-
559	560	-
560	561	-
561	562	-
562	563	-
563	564	-
564	565	-
565	566	-
566	567	-
567	568	-
568	569	-
569	570	-
570	571	-
571	572	-
572	573	-
573	574	-
574	575	-
575	576	-
576	577	-

**Текстовое описание местоположения границ  
населенных пунктов, территориальных зон**

Прохождение границы		Описание прохождения границы
от точки	до точки	
1	2	3
577	578	-
578	579	-
579	580	-
580	581	-
581	582	-
582	583	-
583	584	-
584	585	-
585	586	-
586	587	-
587	588	-
588	589	-
589	590	-
590	591	-
591	592	-
592	593	-
593	594	-
594	595	-
595	394	-
596	597	-
597	598	-
598	599	-
599	600	-
600	601	-
601	602	-
602	603	-
603	604	-
604	605	-
605	606	-
606	607	-
607	608	-
608	609	-
609	610	-
610	611	-
611	612	-
612	613	-

**Текстовое описание местоположения границ  
населенных пунктов, территориальных зон**

Прохождение границы		Описание прохождения границы
от точки	до точки	
1	2	3
613	614	-
614	615	-
615	616	-
616	617	-
617	618	-
618	619	-
619	620	-
620	621	-
621	622	-
622	623	-
623	624	-
624	625	-
625	626	-
626	627	-
627	628	-
628	629	-
629	630	-
630	631	-
631	632	-
632	633	-
633	634	-
634	635	-
635	636	-
636	637	-
637	638	-
638	639	-
639	640	-
640	641	-
641	642	-
642	643	-
643	644	-
644	645	-
645	646	-
646	647	-
647	648	-
648	649	-

**Текстовое описание местоположения границ  
населенных пунктов, территориальных зон**

Прохождение границы		Описание прохождения границы
от точки	до точки	
1	2	3
649	650	-
650	651	-
651	652	-
652	653	-
653	654	-
654	655	-
655	656	-
656	657	-
657	658	-
658	659	-
659	660	-
660	661	-
661	662	-
662	663	-
663	664	-
664	665	-
665	666	-
666	667	-
667	668	-
668	669	-
669	670	-
670	671	-
671	672	-
672	673	-
673	674	-
674	675	-
675	676	-
676	677	-
677	678	-
678	679	-
679	680	-
680	681	-
681	682	-
682	683	-
683	684	-
684	685	-



**Текстовое описание местоположения границ  
населенных пунктов, территориальных зон**

Прохождение границы		Описание прохождения границы
от точки	до точки	
1	2	3
685	686	-
686	687	-
687	688	-
688	689	-
689	690	-
690	691	-
691	692	-
692	693	-
693	694	-
694	695	-
695	696	-
696	697	-
697	698	-
698	699	-
699	700	-
700	701	-
701	702	-
702	703	-
703	704	-
704	705	-
705	706	-
706	707	-
707	708	-
708	709	-
709	710	-
710	711	-
711	712	-
712	713	-
713	714	-
714	715	-
715	716	-
716	717	-
717	718	-
718	719	-
719	720	-
720	721	-

**Текстовое описание местоположения границ  
населенных пунктов, территориальных зон**

Прохождение границы		Описание прохождения границы
от точки	до точки	
1	2	3
721	722	-
722	723	-
723	724	-
724	725	-
725	726	-
726	727	-
727	728	-
728	729	-
729	730	-
730	731	-
731	732	-
732	733	-
733	734	-
734	735	-
735	736	-
736	737	-
737	738	-
738	739	-
739	740	-
740	741	-
741	742	-
742	743	-
743	744	-
744	745	-
745	746	-
746	747	-
747	748	-
748	749	-
749	750	-
750	751	-
751	752	-
752	753	-
753	754	-
754	755	-
755	756	-
756	757	-

**Текстовое описание местоположения границ  
населенных пунктов, территориальных зон**

Прохождение границы		Описание прохождения границы
от точки	до точки	
1	2	3
757	758	-
758	759	-
759	760	-
760	761	-
761	762	-
762	763	-
763	764	-
764	765	-
765	766	-
766	767	-
767	768	-
768	769	-
769	770	-
770	771	-
771	772	-
772	773	-
773	774	-
774	775	-
775	776	-
776	777	-
777	778	-
778	779	-
779	780	-
780	781	-
781	782	-
782	783	-
783	784	-
784	785	-
785	786	-
786	787	-
787	788	-
788	789	-
789	596	-
790	791	-
791	792	-
792	793	-

**Текстовое описание местоположения границ  
населенных пунктов, территориальных зон**

Прохождение границы		Описание прохождения границы
от точки	до точки	
1	2	3
793	794	-
794	795	-
795	796	-
796	797	-
797	798	-
798	799	-
799	800	-
800	801	-
801	802	-
802	803	-
803	804	-
804	805	-
805	790	-
806	807	-
807	808	-
808	809	-
809	810	-
810	811	-
811	812	-
812	813	-
813	814	-
814	815	-
815	816	-
816	817	-
817	818	-
818	819	-
819	820	-
820	821	-
821	822	-
822	823	-
823	824	-
824	825	-
825	826	-
826	827	-
827	828	-
828	829	-

**Текстовое описание местоположения границ  
населенных пунктов, территориальных зон**

Прохождение границы		Описание прохождения границы
от точки	до точки	
1	2	3
829	830	-
830	831	-
831	832	-
832	833	-
833	834	-
834	835	-
835	836	-
836	837	-
837	838	-
838	839	-
839	840	-
840	841	-
841	842	-
842	843	-
843	844	-
844	845	-
845	846	-
846	847	-
847	848	-
848	849	-
849	850	-
850	851	-
851	852	-
852	853	-
853	854	-
854	855	-
855	856	-
856	857	-
857	858	-
858	859	-
859	860	-
860	861	-
861	862	-
862	863	-
863	864	-
864	865	-

**Текстовое описание местоположения границ  
населенных пунктов, территориальных зон**

Прохождение границы		Описание прохождения границы
от точки	до точки	
1	2	3
865	866	-
866	867	-
867	868	-
868	869	-
869	870	-
870	871	-
871	872	-
872	873	-
873	874	-
874	875	-
875	876	-
876	877	-
877	878	-
878	879	-
879	880	-
880	881	-
881	882	-
882	883	-
883	884	-
884	885	-
885	886	-
886	887	-
887	888	-
888	889	-
889	890	-
890	891	-
891	892	-
892	893	-
893	894	-
894	895	-
895	896	-
896	897	-
897	898	-
898	899	-
899	900	-
900	901	-

**Текстовое описание местоположения границ  
населенных пунктов, территориальных зон**

Прохождение границы		Описание прохождения границы
от точки	до точки	
1	2	3
901	902	-
902	903	-
903	904	-
904	905	-
905	906	-
906	907	-
907	908	-
908	909	-
909	910	-
910	911	-
911	912	-
912	913	-
913	914	-
914	915	-
915	916	-
916	917	-
917	918	-
918	919	-
919	920	-
920	921	-
921	922	-
922	923	-
923	924	-
924	925	-
925	926	-
926	927	-
927	928	-
928	929	-
929	930	-
930	931	-
931	932	-
932	933	-
933	934	-
934	935	-
935	936	-
936	937	-

**Текстовое описание местоположения границ  
населенных пунктов, территориальных зон**

Прохождение границы		Описание прохождения границы
от точки	до точки	
1	2	3
937	938	-
938	939	-
939	940	-
940	941	-
941	942	-
942	943	-
943	944	-
944	945	-
945	946	-
946	947	-
947	948	-
948	949	-
949	950	-
950	951	-
951	952	-
952	953	-
953	954	-
954	955	-
955	956	-
956	957	-
957	958	-
958	959	-
959	806	-
960	961	-
961	962	-
962	963	-
963	964	-
964	965	-
965	966	-
966	967	-
967	968	-
968	969	-
969	970	-
970	971	-
971	972	-



972	973	-
-----	-----	---

**Текстовое описание местоположения границ населенных пунктов, территориальных зон**

Прохождение границы		Описание прохождения границы
от точки	до точки	
1	2	3
973	974	-
974	975	-
975	976	-
976	977	-
977	978	-
978	979	-
979	980	-
980	981	-
981	982	-
982	983	-
983	984	-
984	985	-
985	986	-
986	987	-
987	988	-
988	989	-
989	990	-
990	991	-
991	992	-
992	993	-
993	994	-
994	995	-
995	996	-
996	997	-
997	998	-
998	999	-
999	1000	-
1000	1001	-
1001	1002	-
1002	1003	-
1003	1004	-
1004	1005	-
1005	1006	-
1006	1007	-
1007	1008	-

1008	1009	-
------	------	---

**Текстовое описание местоположения границ населенных пунктов, территориальных зон**

Прохождение границы		Описание прохождения границы
от точки	до точки	
1	2	3
1009	1010	-
1010	1011	-
1011	1012	-
1012	1013	-
1013	1014	-
1014	1015	-
1015	1016	-
1016	1017	-
1017	1018	-
1018	1019	-
1019	1020	-
1020	1021	-
1021	1022	-
1022	1023	-
1023	1024	-
1024	1025	-
1025	1026	-
1026	1027	-
1027	1028	-
1028	1029	-
1029	1030	-
1030	1031	-
1031	1032	-
1032	1033	-
1033	1034	-
1034	1035	-
1035	1036	-
1036	1037	-
1037	1038	-
1038	1039	-
1039	1040	-
1040	1041	-
1041	1042	-
1042	1043	-

1043	1044	-
1044	1045	-

**Текстовое описание местоположения границ населенных пунктов, территориальных зон**

Прохождение границы		Описание прохождения границы
от точки	до точки	
1	2	3
1045	1046	-
1046	1047	-
1047	1048	-
1048	1049	-
1049	1050	-
1050	1051	-
1051	1052	-
1052	1053	-
1053	1054	-
1054	1055	-
1055	1056	-
1056	1057	-
1057	1058	-
1058	1059	-
1059	1060	-
1060	1061	-
1061	1062	-
1062	1063	-
1063	1064	-
1064	1065	-
1065	1066	-
1066	1067	-
1067	1068	-
1068	1069	-
1069	1070	-
1070	1071	-
1071	1072	-
1072	1073	-
1073	1074	-
1074	1075	-
1075	1076	-
1076	1077	-
1077	1078	-
1078	1079	-

1079	1080	-
1080	1081	-

**Текстовое описание местоположения границ населенных пунктов, территориальных зон**

Прохождение границы		Описание прохождения границы
от точки	до точки	
1	2	3
1081	1082	-
1082	1083	-
1083	1084	-
1084	1085	-
1085	1086	-
1086	1087	-
1087	1088	-
1088	1089	-
1089	1090	-
1090	1091	-
1091	1092	-
1092	1093	-
1093	1094	-
1094	1095	-
1095	1096	-
1096	1097	-
1097	1098	-
1098	1099	-
1099	1100	-
1100	1101	-
1101	1102	-
1102	1103	-
1103	1104	-
1104	1105	-
1105	1106	-
1106	1107	-
1107	1108	-
1108	1109	-
1109	1110	-
1110	1111	-
1111	1112	-
1112	1113	-
1113	1114	-
1114	1115	-

1115	1116	-
1116	1117	-

**Текстовое описание местоположения границ населенных пунктов, территориальных зон**

Прохождение границы		Описание прохождения границы
от точки	до точки	
1	2	3
1117	1118	-
1118	1119	-
1119	1120	-
1120	1121	-
1121	1122	-
1122	1123	-
1123	1124	-
1124	1125	-
1125	1126	-
1126	1127	-
1127	1128	-
1128	1129	-
1129	1130	-
1130	1131	-
1131	1132	-
1132	1133	-
1133	1134	-
1134	1135	-
1135	1136	-
1136	1137	-
1137	1138	-
1138	1139	-
1139	1140	-
1140	1141	-
1141	1142	-
1142	1143	-
1143	1144	-
1144	1145	-
1145	1146	-
1146	1147	-
1147	1148	-
1148	1149	-
1149	1150	-
1150	1151	-

1151	1152	-
1152	1153	-

**Текстовое описание местоположения границ населенных пунктов, территориальных зон**

Прохождение границы		Описание прохождения границы
от точки	до точки	
1	2	3
1153	1154	-
1154	1155	-
1155	1156	-
1156	1157	-
1157	1158	-
1158	1159	-
1159	1160	-
1160	1161	-
1161	1162	-
1162	1163	-
1163	1164	-
1164	1165	-
1165	1166	-
1166	1167	-
1167	1168	-
1168	1169	-
1169	1170	-
1170	1171	-
1171	1172	-
1172	1173	-
1173	1174	-
1174	1175	-
1175	1176	-
1176	1177	-
1177	1178	-
1178	1179	-
1179	1180	-
1180	1181	-
1181	1182	-
1182	1183	-
1183	1184	-
1184	1185	-
1185	1186	-
1186	1187	-

1187	1188	-
1188	1189	-

**Текстовое описание местоположения границ населенных пунктов, территориальных зон**

Прохождение границы		Описание прохождения границы
от точки	до точки	
1	2	3
1189	1190	-
1190	1191	-
1191	1192	-
1192	1193	-
1193	1194	-
1194	1195	-
1195	1196	-
1196	1197	-
1197	1198	-
1198	1199	-
1199	1200	-
1200	1201	-
1201	1202	-
1202	1203	-
1203	1204	-
1204	1205	-
1205	1206	-
1206	1207	-
1207	1208	-
1208	1209	-
1209	1210	-
1210	1211	-
1211	1212	-
1212	1213	-
1213	1214	-
1214	1215	-
1215	1216	-
1216	1217	-
1217	1218	-
1218	1219	-
1219	1220	-
1220	1221	-
1221	1222	-
1222	1223	-

1223	1224	-
1224	1225	-

**Текстовое описание местоположения границ населенных пунктов, территориальных зон**

Прохождение границы		Описание прохождения границы
от точки	до точки	
1	2	3
1225	1226	-
1226	1227	-
1227	1228	-
1228	1229	-
1229	1230	-
1230	1231	-
1231	1232	-
1232	1233	-
1233	1234	-
1234	1235	-
1235	1236	-
1236	1237	-
1237	1238	-
1238	1239	-
1239	1240	-
1240	1241	-
1241	1242	-
1242	1243	-
1243	1244	-
1244	1245	-
1245	1246	-
1246	1247	-
1247	1248	-
1248	1249	-
1249	1250	-
1250	1251	-
1251	1252	-
1252	1253	-
1253	1254	-
1254	1255	-
1255	1256	-
1256	1257	-
1257	1258	-
1258	1259	-



1259	1260	-
1260	1261	-

**Текстовое описание местоположения границ населенных пунктов, территориальных зон**

Прохождение границы		Описание прохождения границы
от точки	до точки	
1	2	3
1261	1262	-
1262	1263	-
1263	1264	-
1264	1265	-
1265	1266	-
1266	1267	-
1267	1268	-
1268	1269	-
1269	1270	-
1270	1271	-
1271	1272	-
1272	1273	-
1273	1274	-
1274	1275	-
1275	1276	-
1276	1277	-
1277	1278	-
1278	960	-

