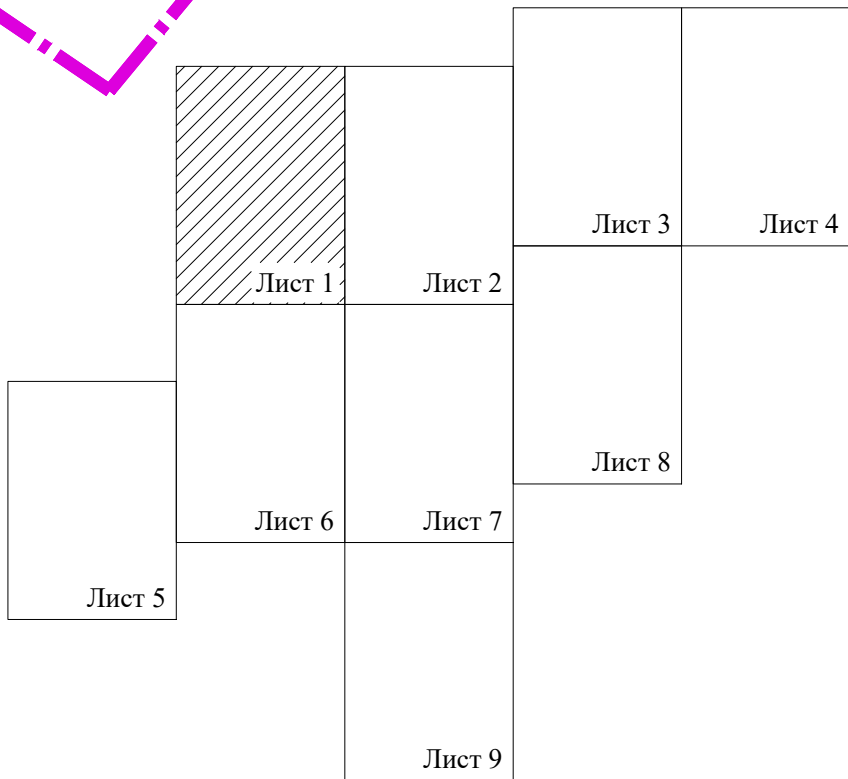
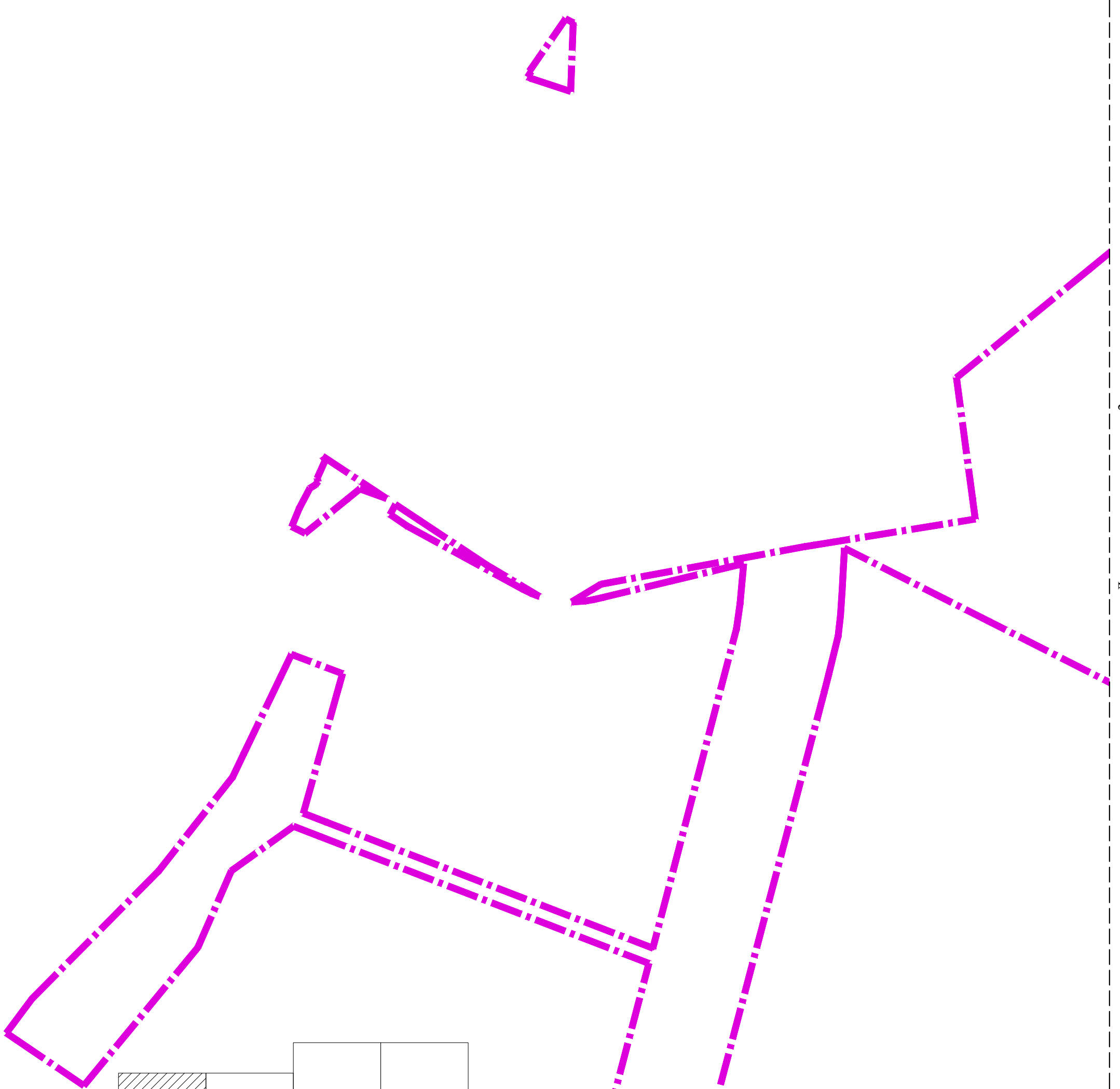






**Чертеж границ зон планируемого размещения линейных объектов,
подлежащих реконструкции в связи с изменением их местоположения**

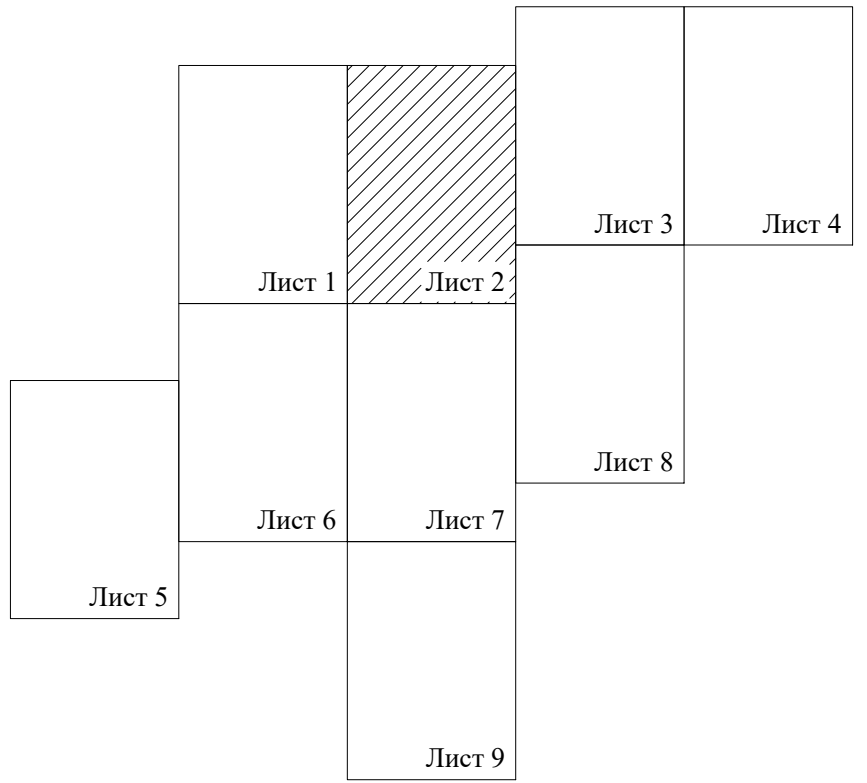
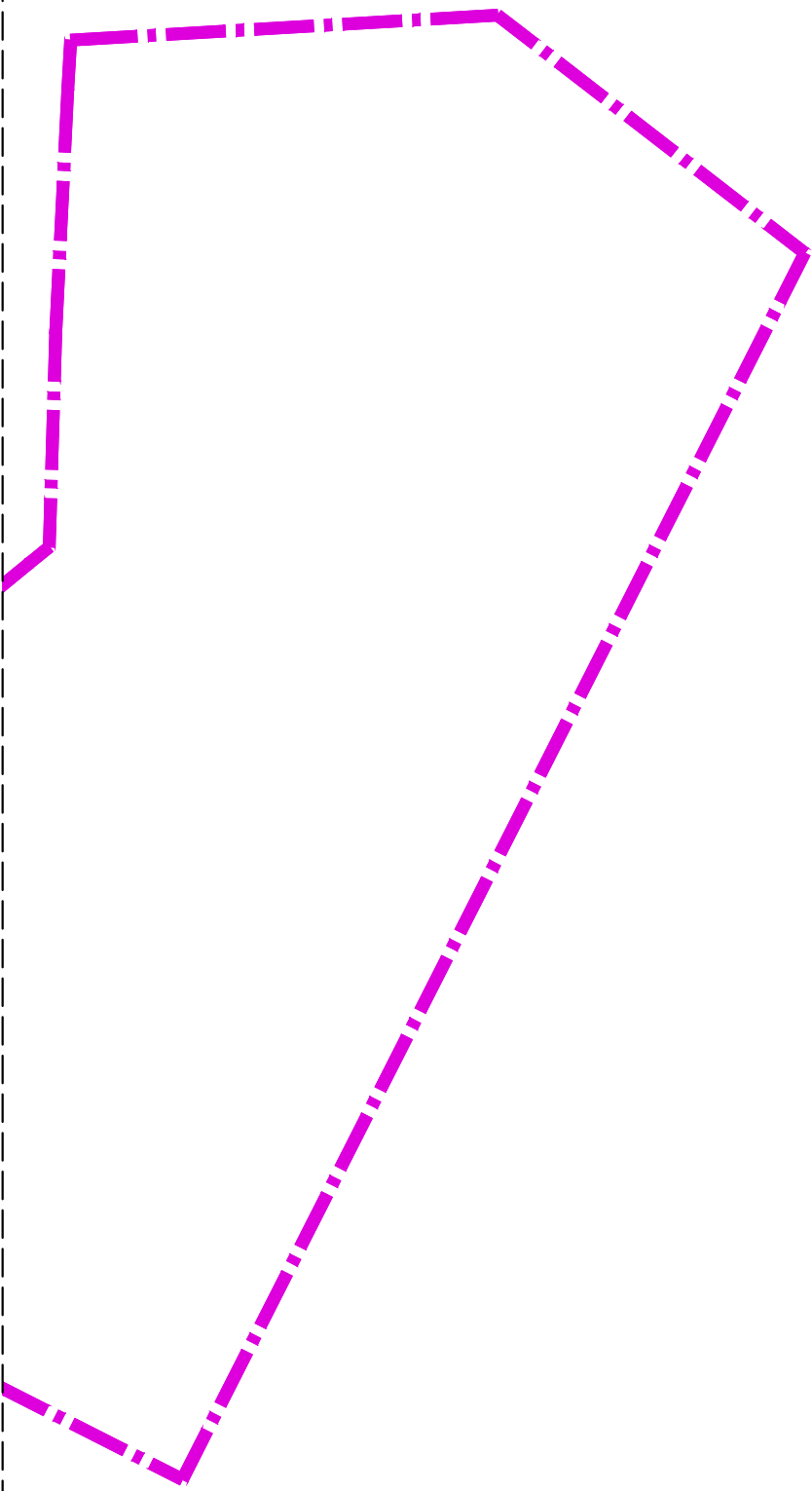
от _____ № _____



Условные обозначения:

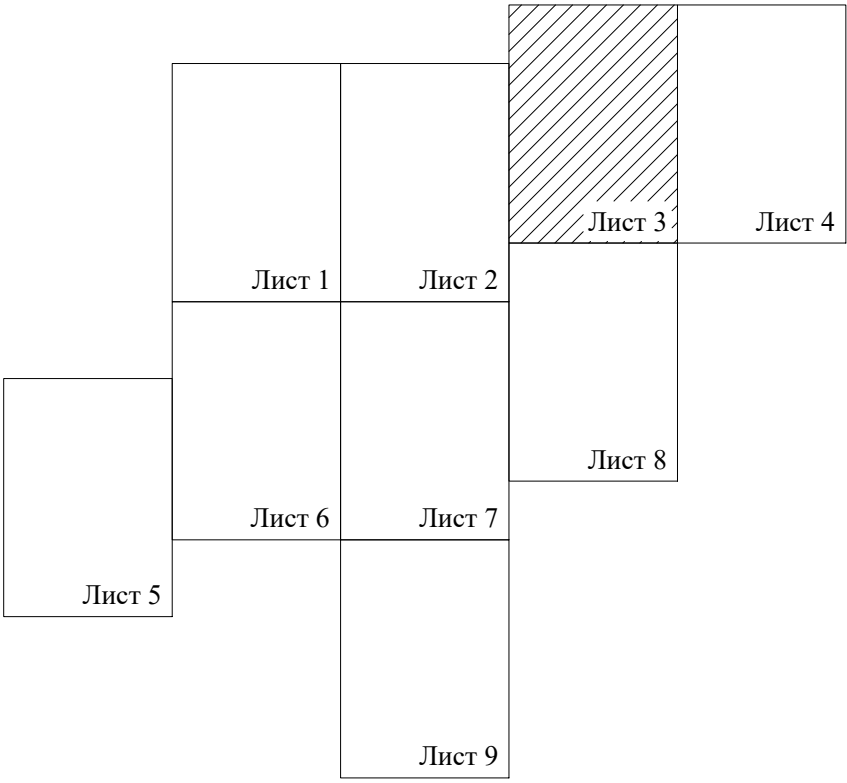
-  границы территории, в отношении которой осуществляется подготовка проекта планировки
-  границы зон планируемого размещения линейных объектов, подлежащих реконструкции в связи с изменением их местоположения
-  номера зон планируемого размещения линейных объектов, подлежащих реконструкции в связи с изменением их местоположения
-  номера характерных точек границ зоны планируемого размещения линейных объектов, подлежащих реконструкции в связи с изменением их местоположения

Линия совмещения с листом 1



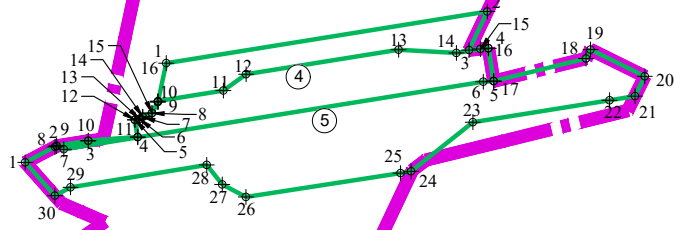
Линия совмещения с листом 3

Линия совмещения с листом 7



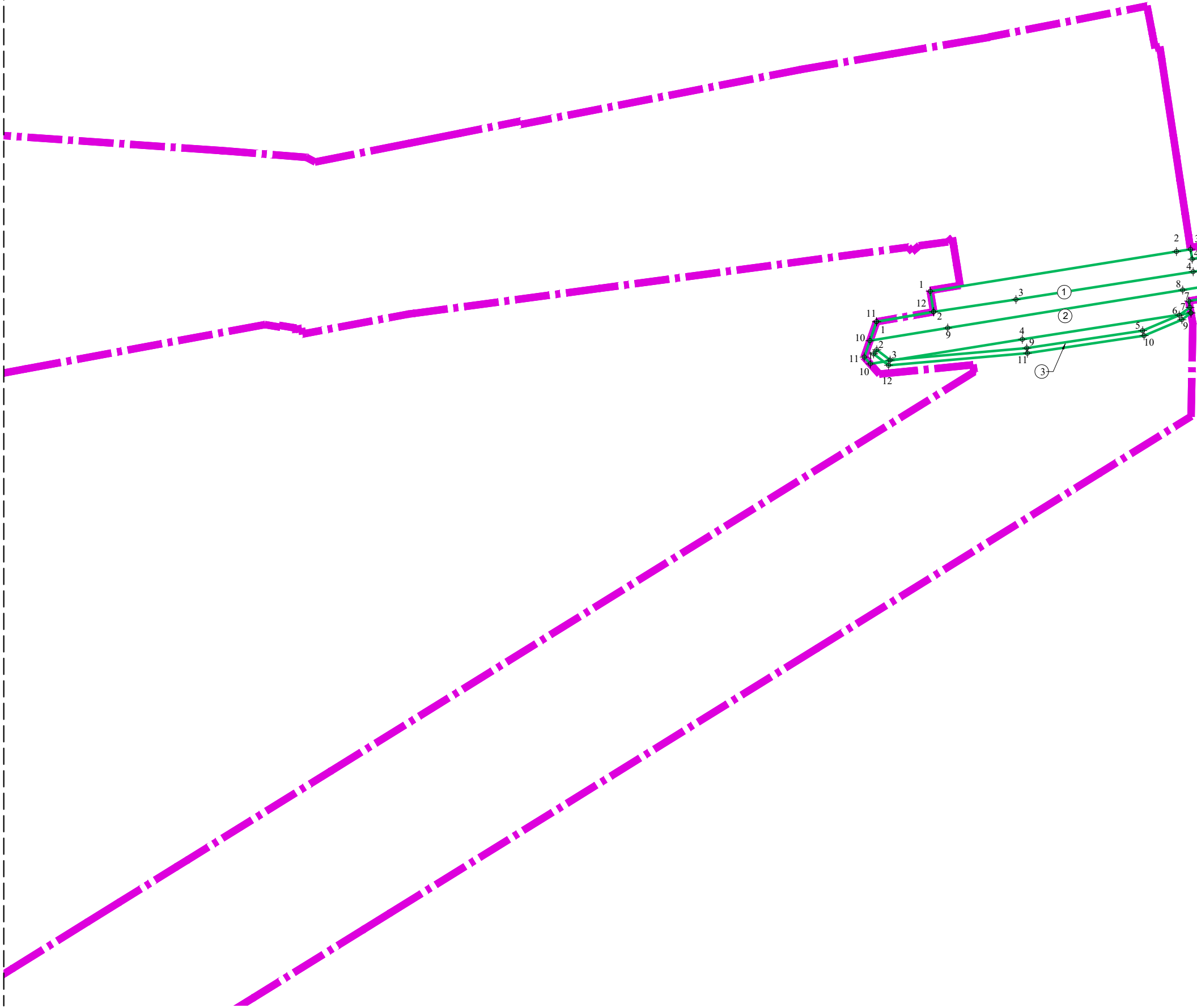
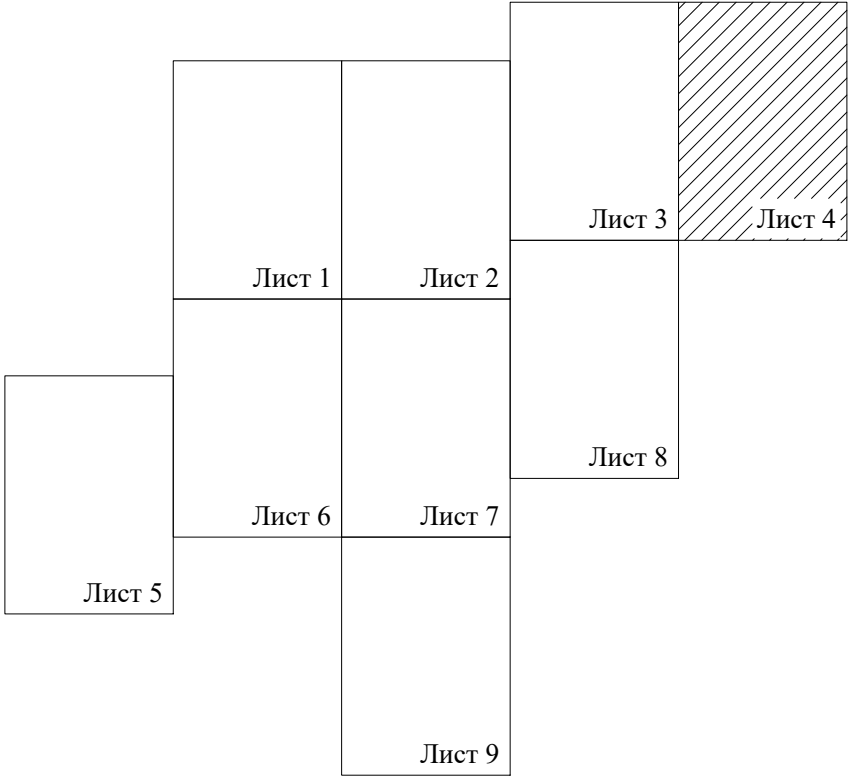
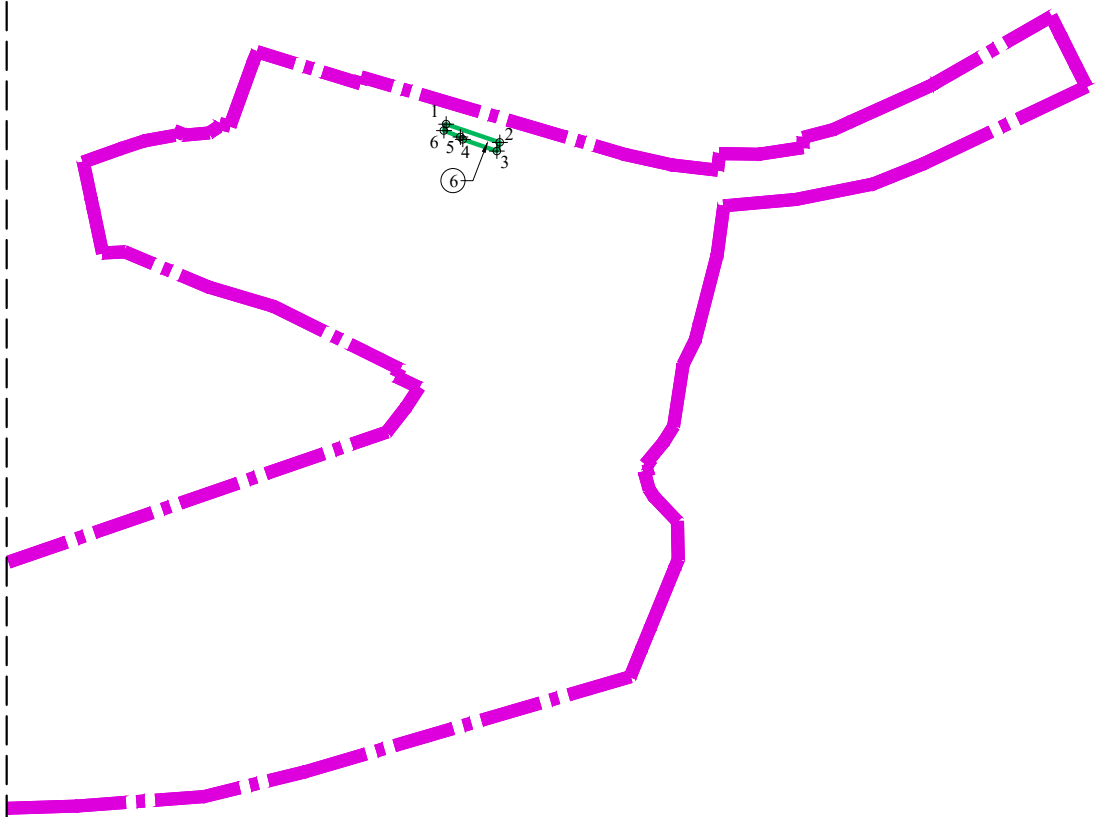
Линия совмещения с листом 2

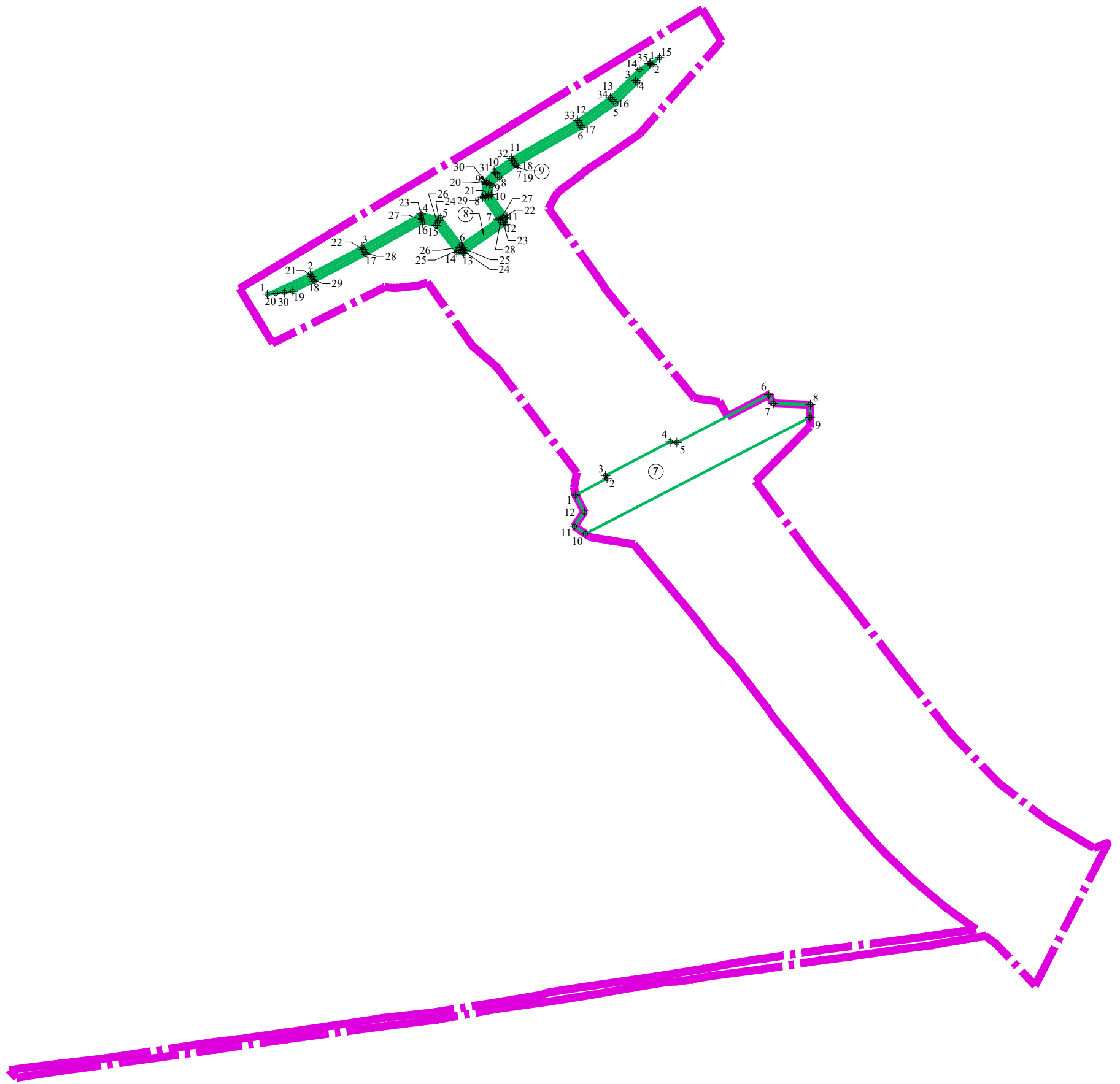
Линия совмещения с листом 4



Линия совмещения с листом 8

Линия совмещения с листом 3





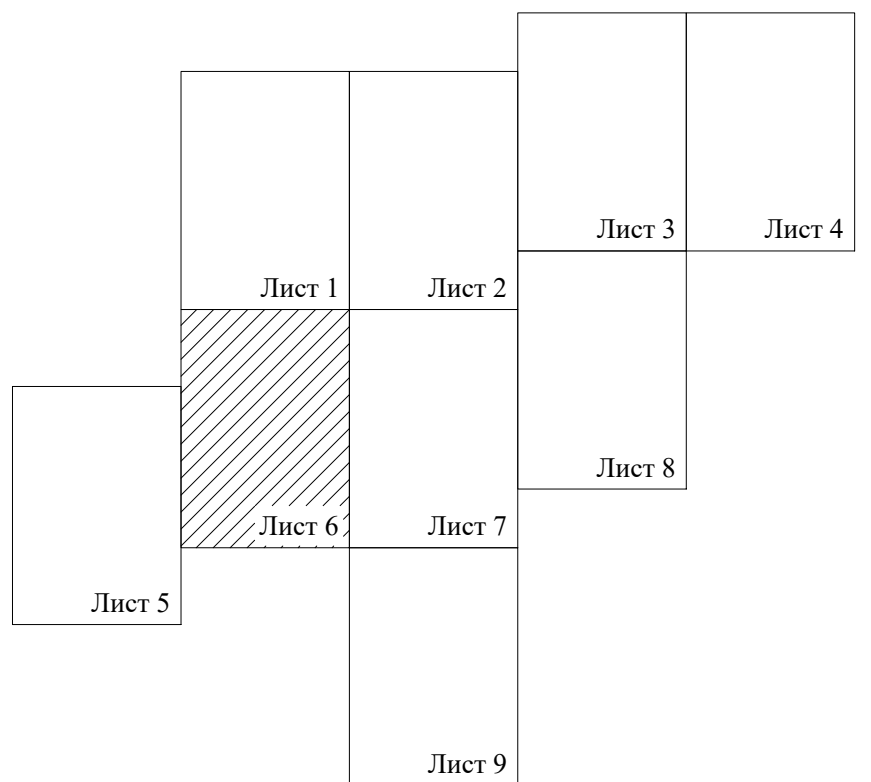
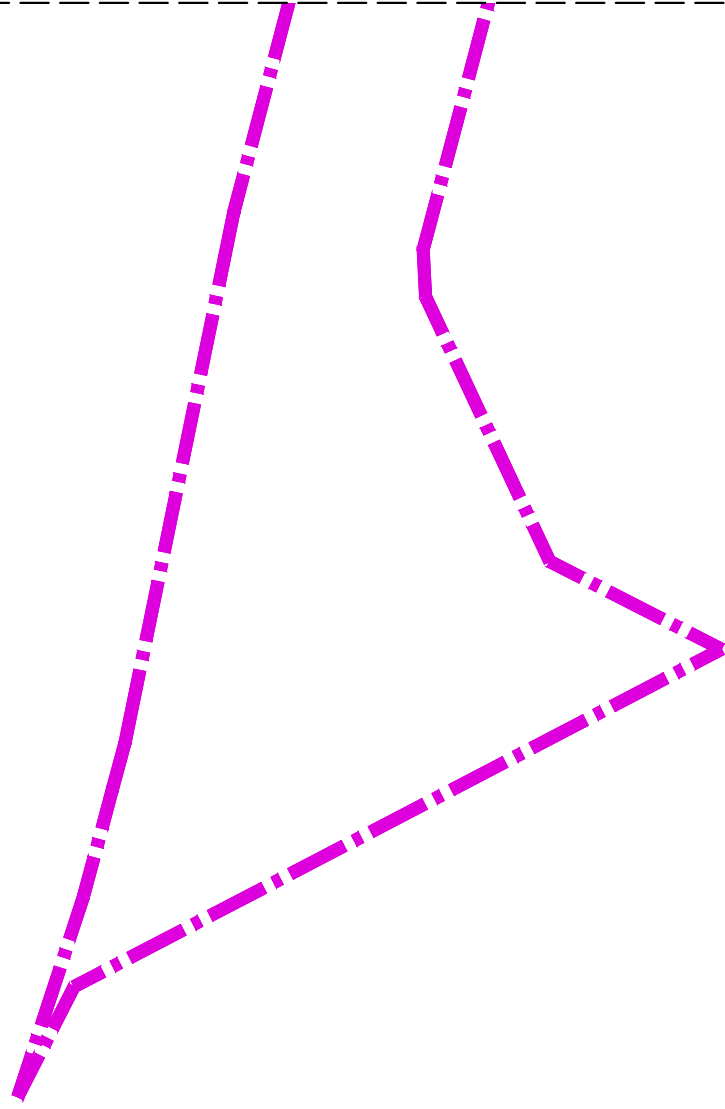
Линия совмещения с листом 6

		Лист 3	Лист 4
Лист 1	Лист 2		
		Лист 8	
Лист 6	Лист 7		
Лист 5			
	Лист 9		

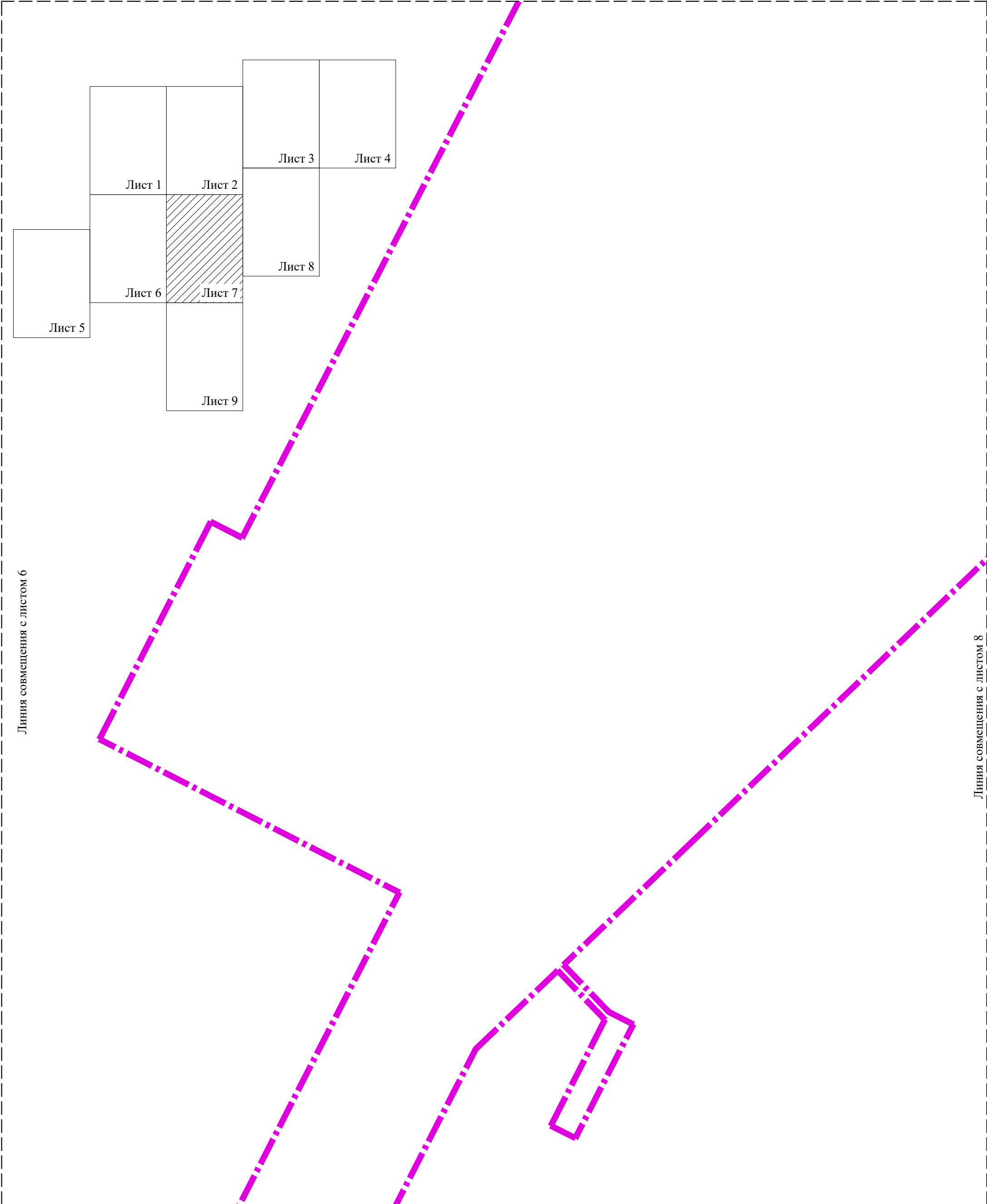
Линия совмещения с листом 1

Линия совмещения с листом 5

Линия совмещения с листом 7



Линия совмещения с листом 2



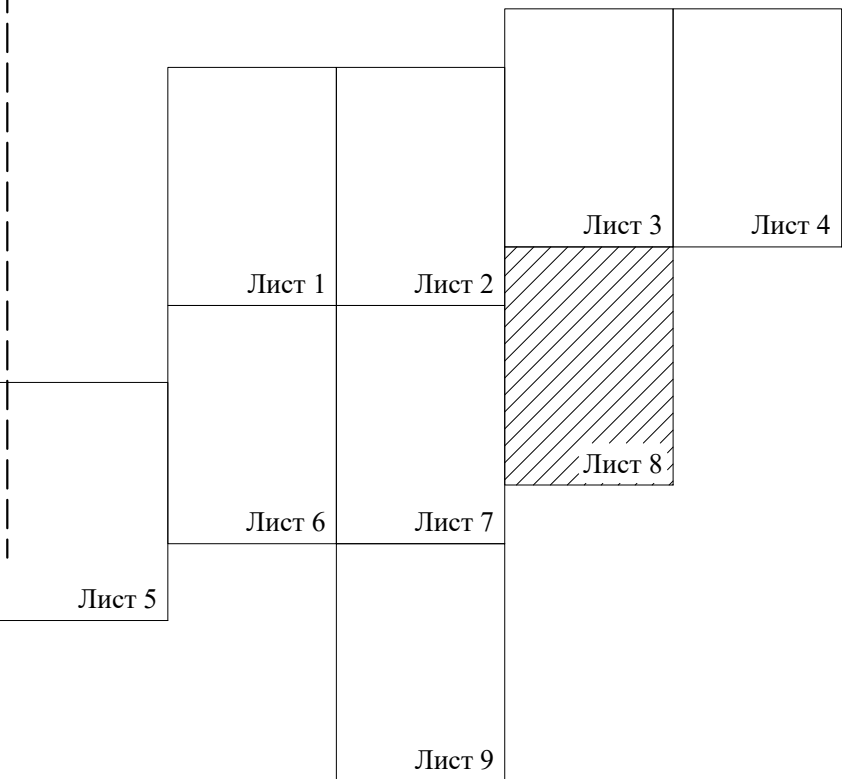
Линия совмещения с листом 6

Линия совмещения с листом 8

Линия совмещения с листом 3



Линия совмещения с листом 7



Линия совмещения с листом 7

