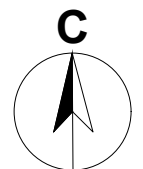


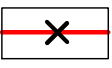

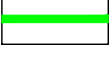


Чертеж межевания территории



Условные обозначения:

-  границы территории, в отношении которой осуществляется подготовка проекта межевания территории
-  границы планируемых элементов планировочной структуры
- ЛО 1 номера планируемых элементов планировочной структуры
-  отменяемые красные линии
-  красные линии, утвержденные в составе проекта планировки территории
-  границы образуемых земельных участков
- ① условный номер образуемого земельного участка

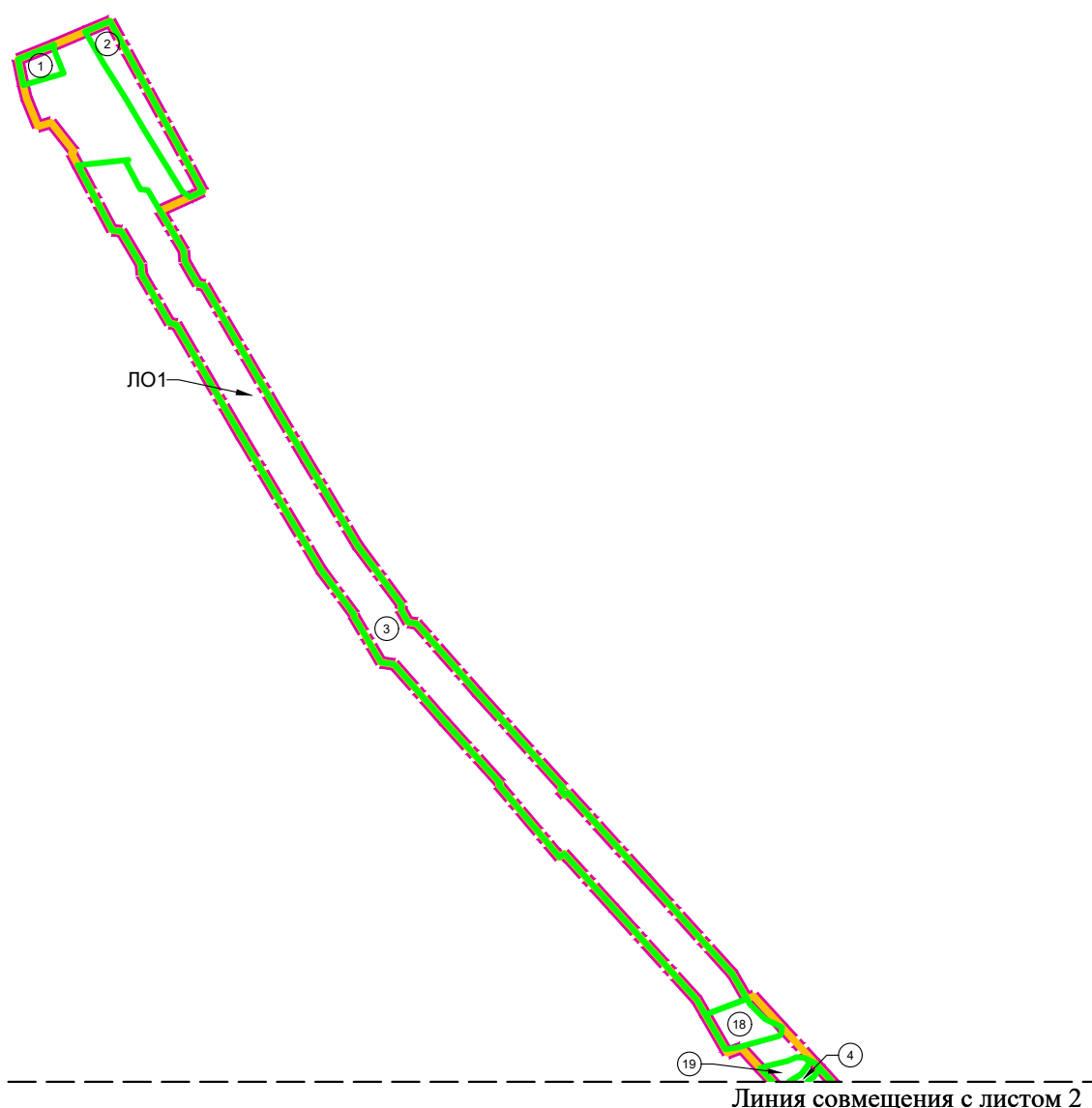
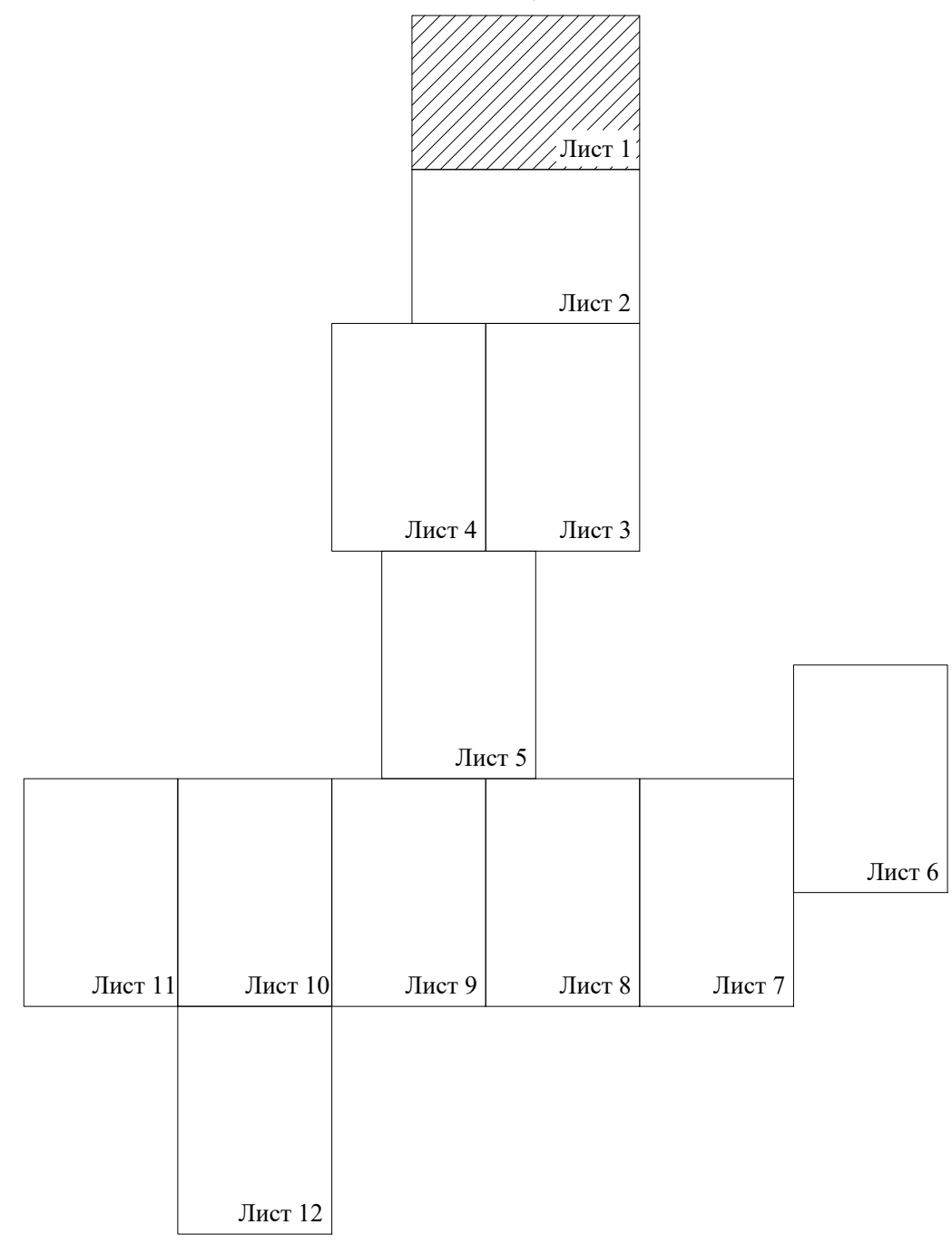


Схема совмещения листов

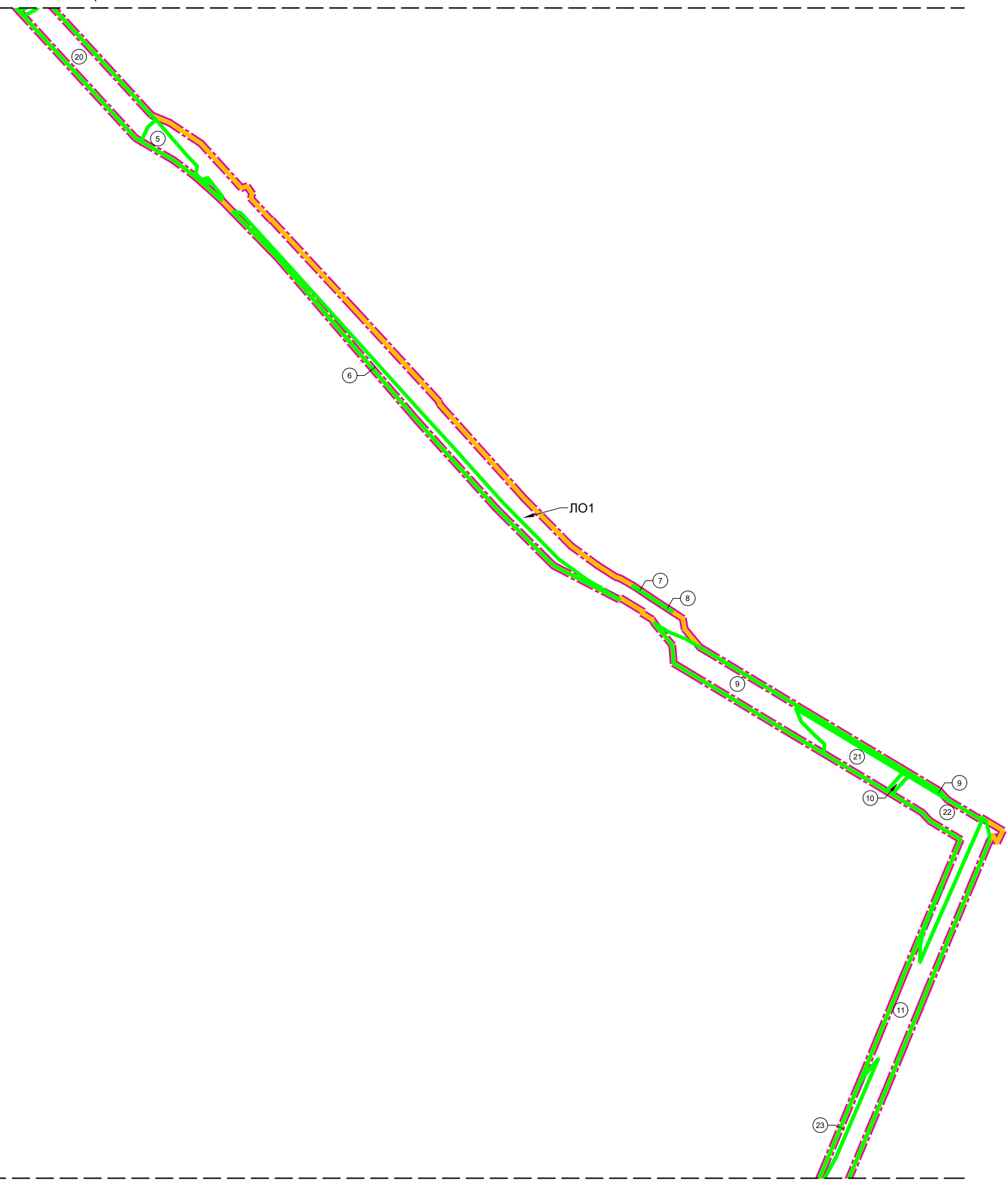
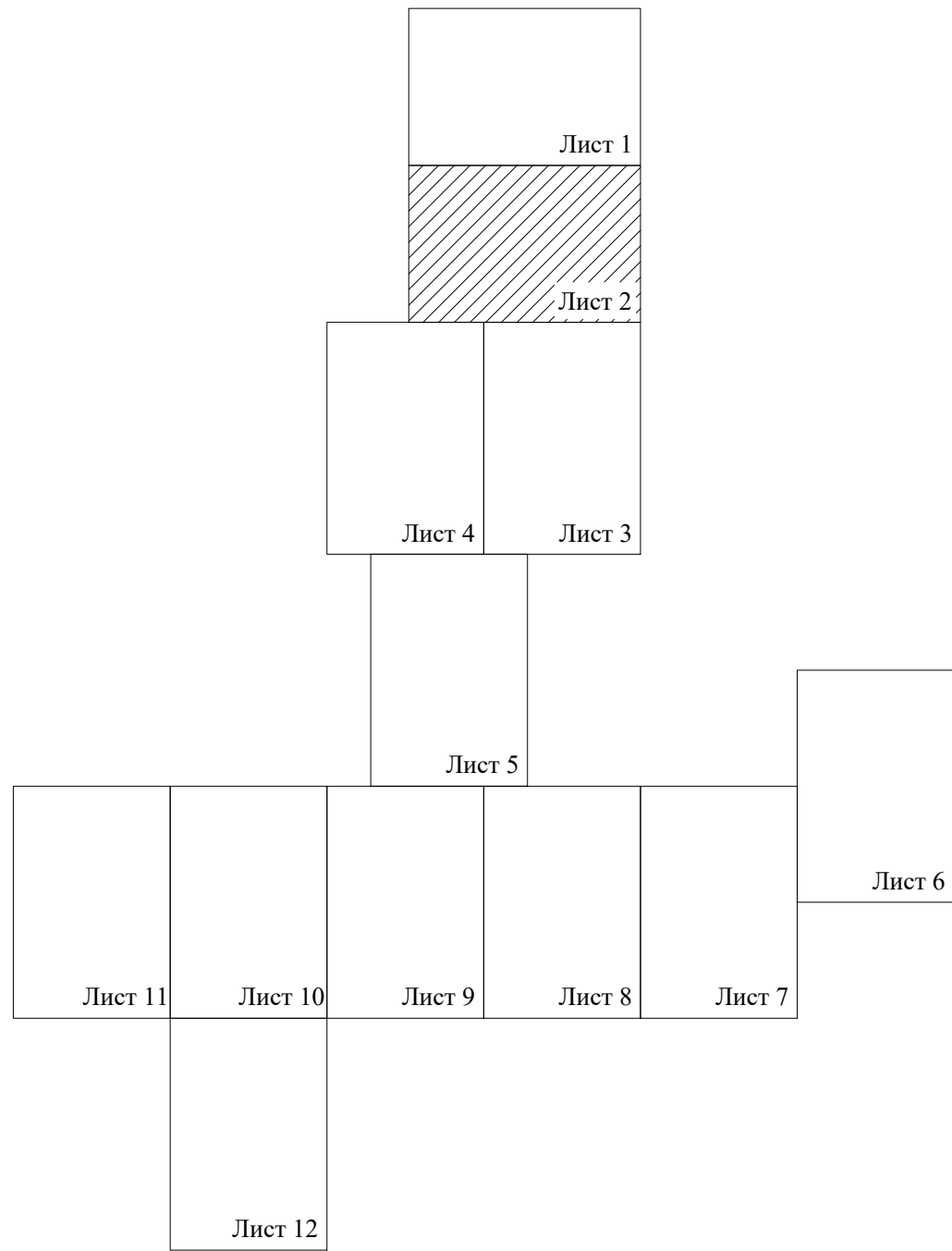


Примечание:

1. Линии отступа от красных линий в целях определения мест допустимого размещения зданий, строений, сооружений не предусмотрены.
2. Земельные участки, образование которых предусмотрено схемой расположения земельного участка или земельных участков на кадастровом плане территории, срок действия которой не истек, отсутствуют.

Линия совмещения с листом 1

Схема совмещения листов



Линия совмещения с листом 4

Линия совмещения с листом 3

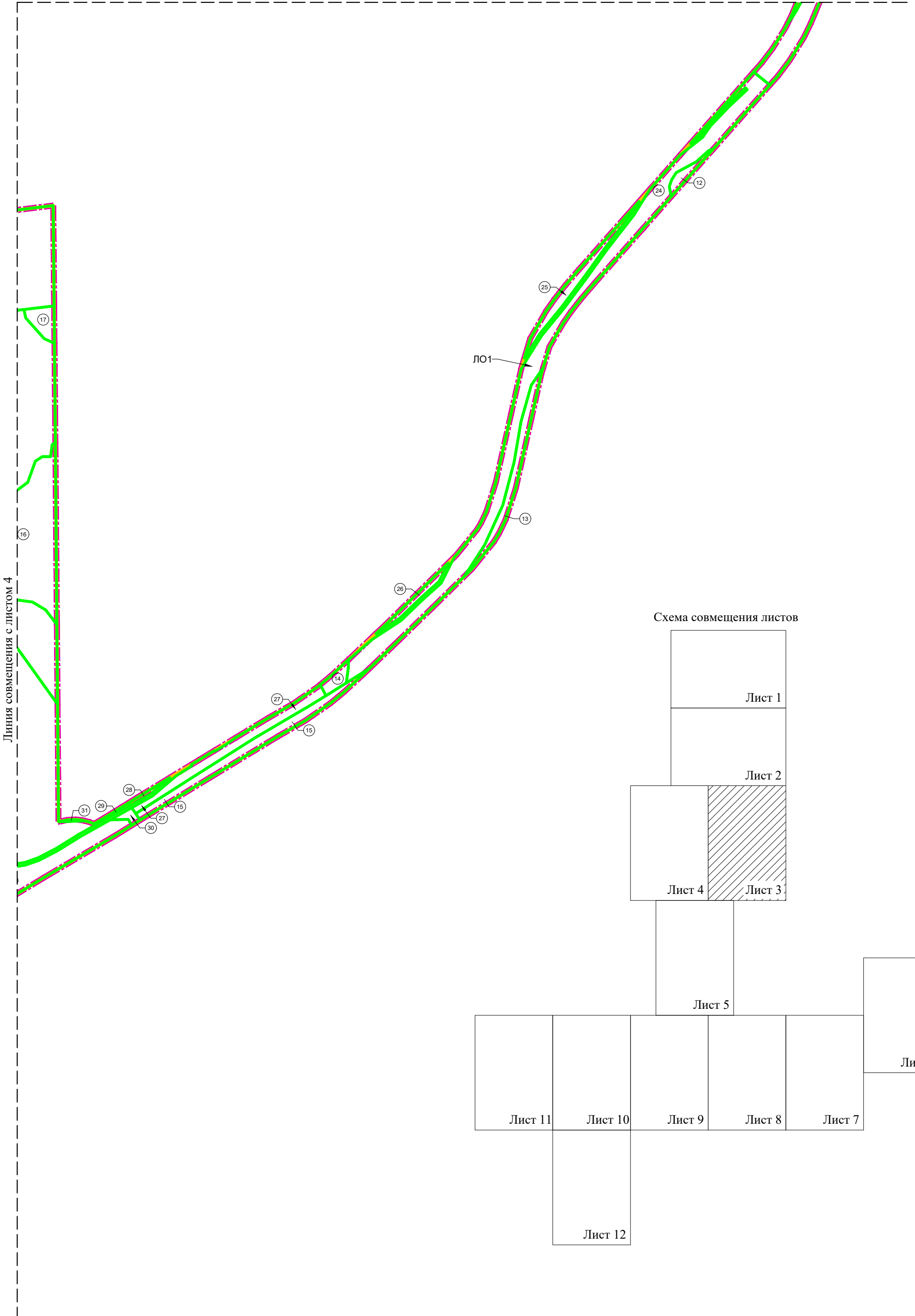
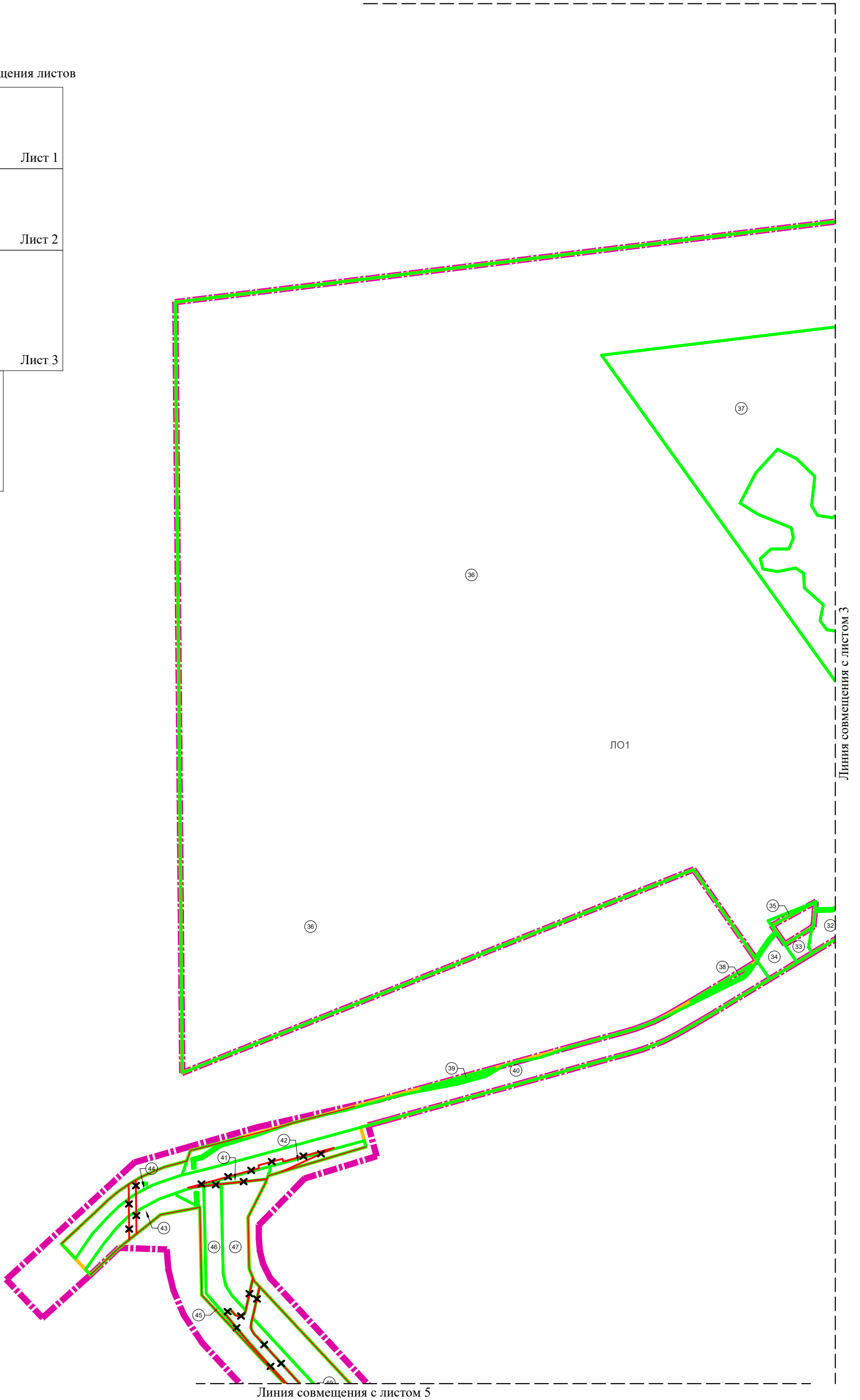
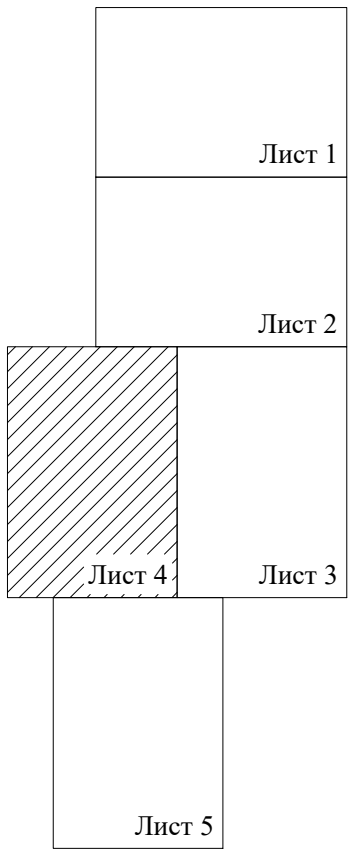


Схема совмещения листов

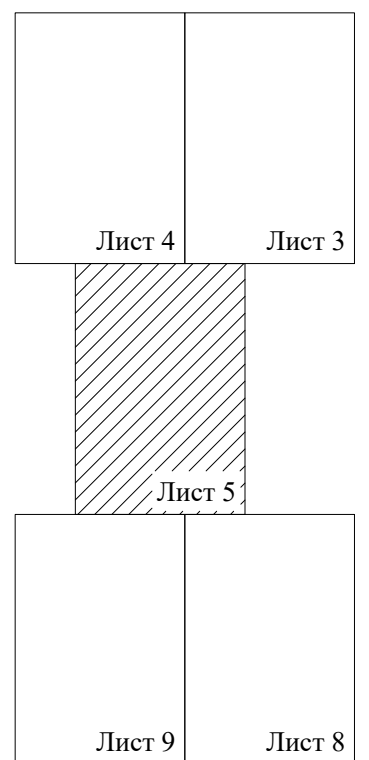


Линия совмещения с листом 4

Линия совмещения с листом 3



Схема совмещения листов



Линия совмещения с листом 7

Линия совмещения с листом 8

Схема совмещения листов

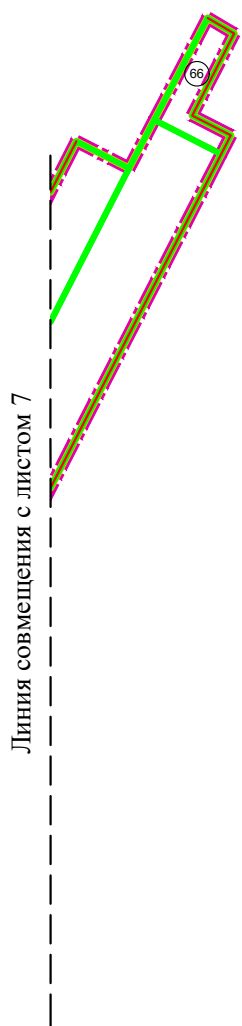
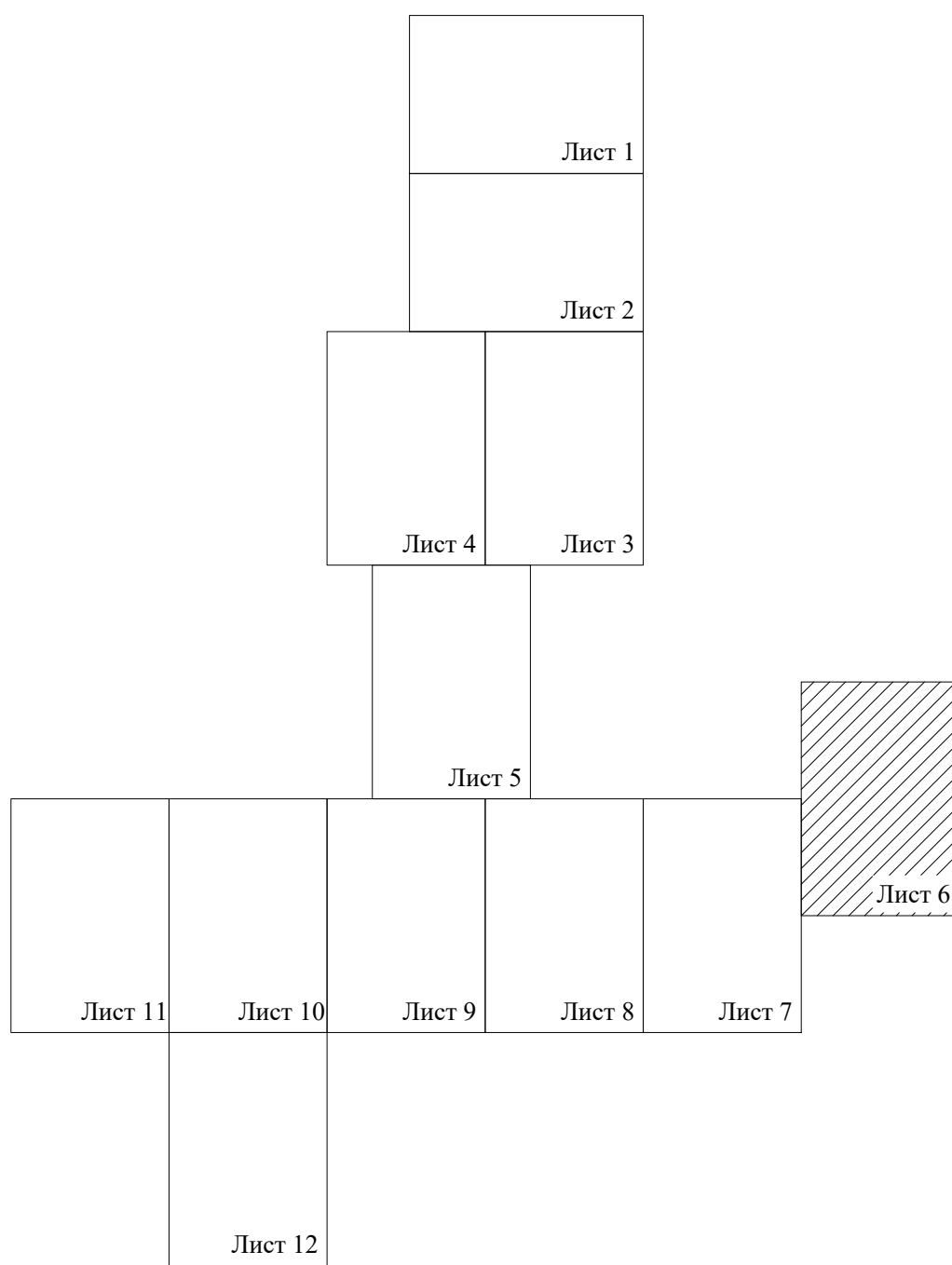
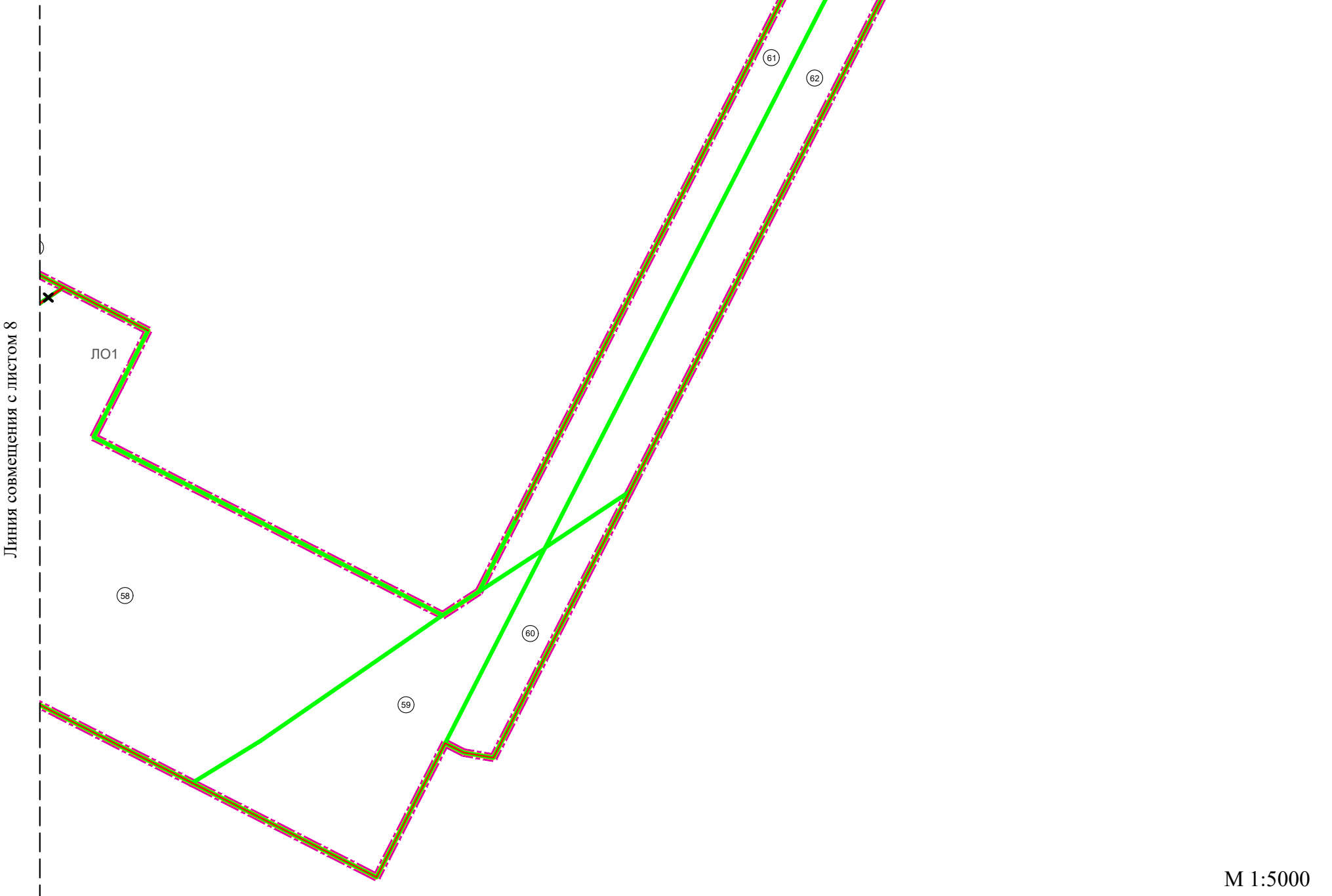
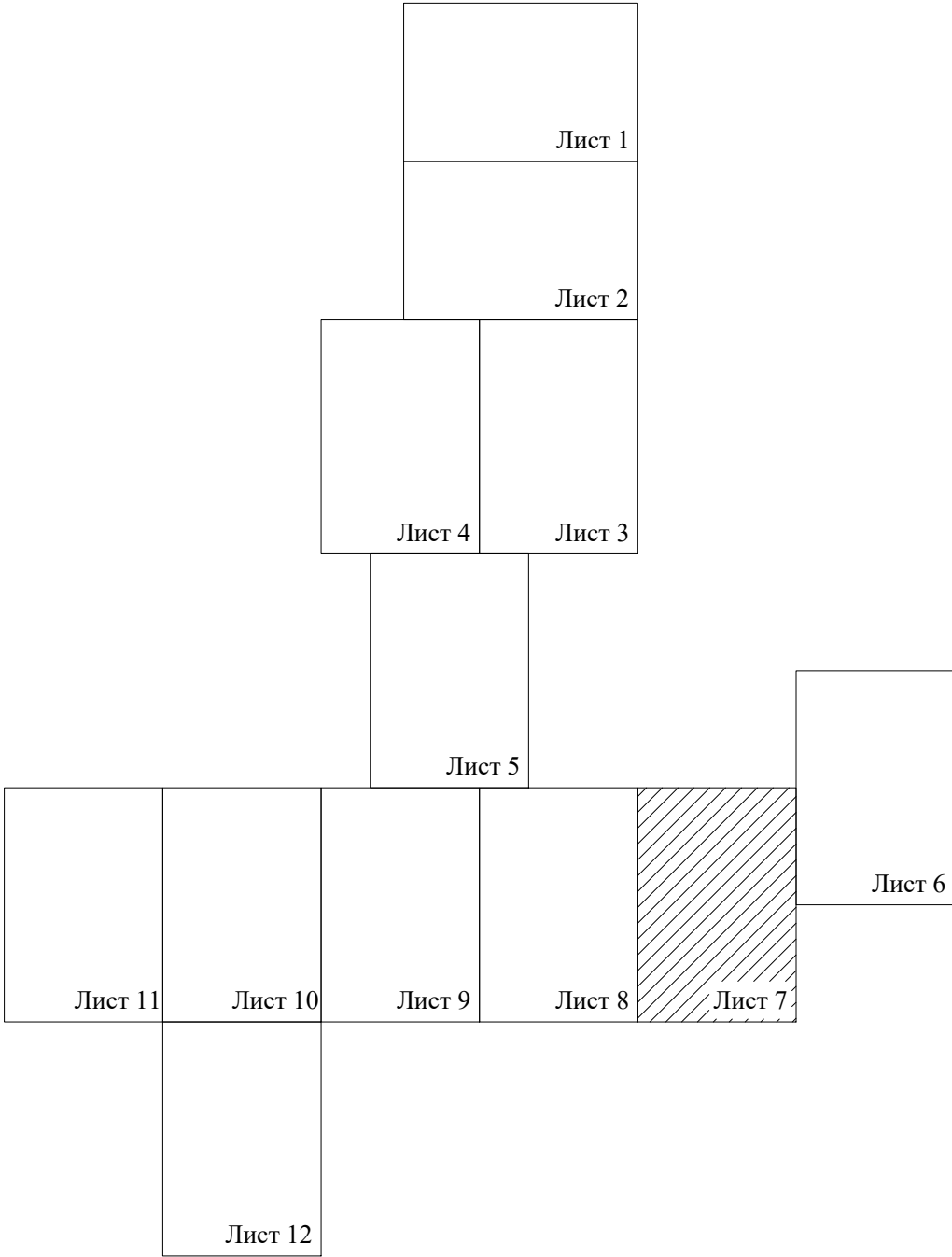
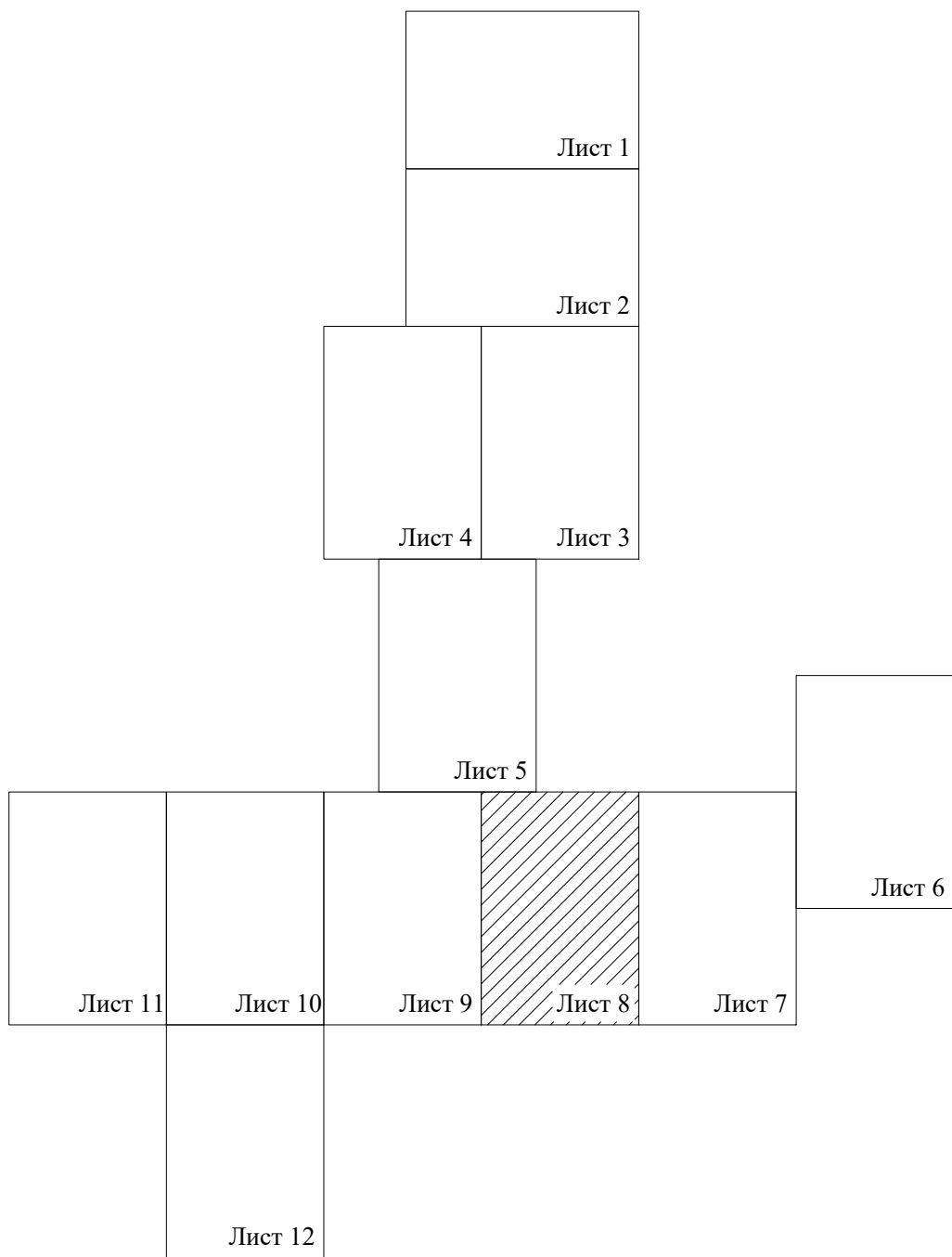


Схема совмещения листов



Линия совмещения с листом 5

Схема совмещения листов



Линия совмещения с листом 9

Линия совмещения с листом 7

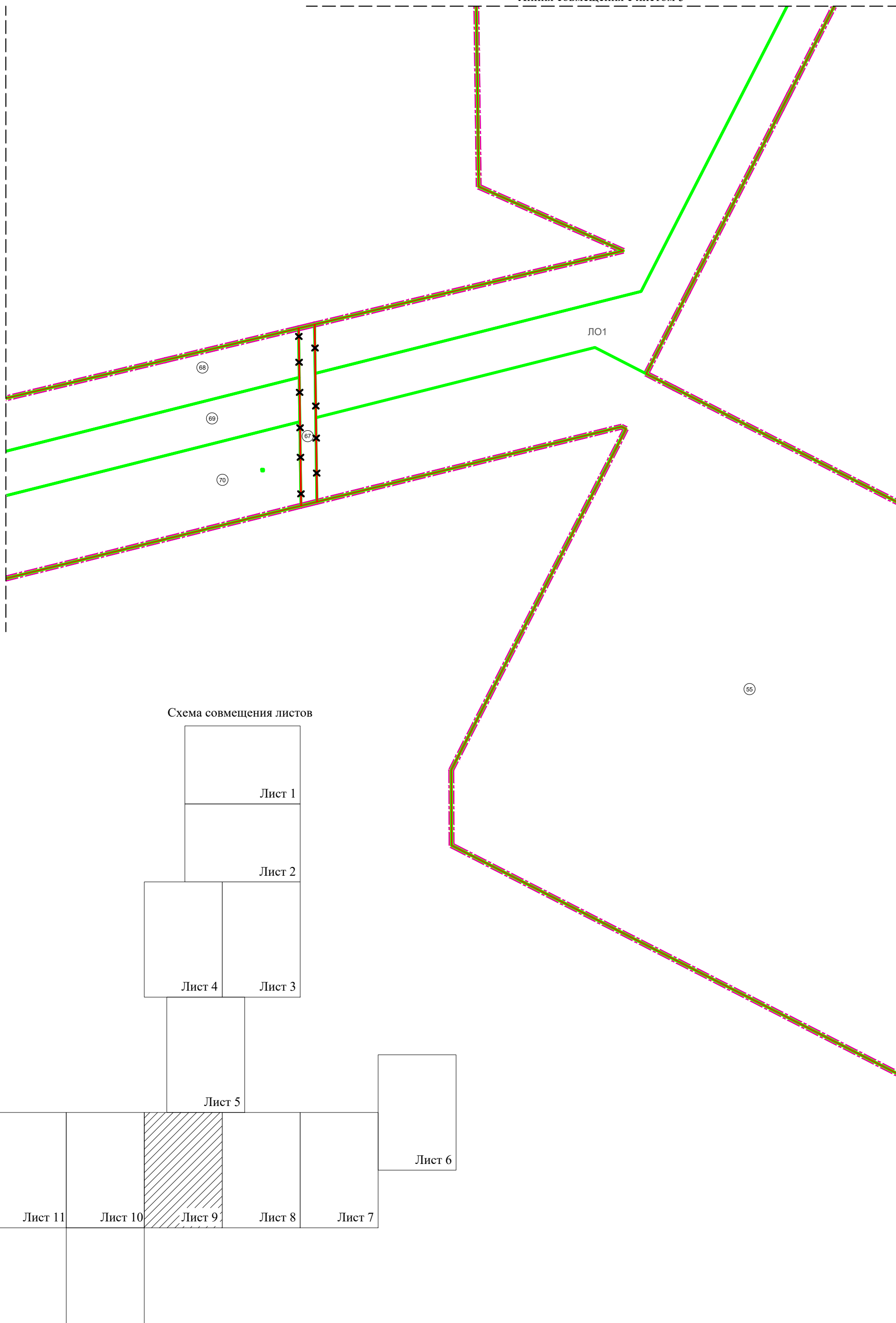
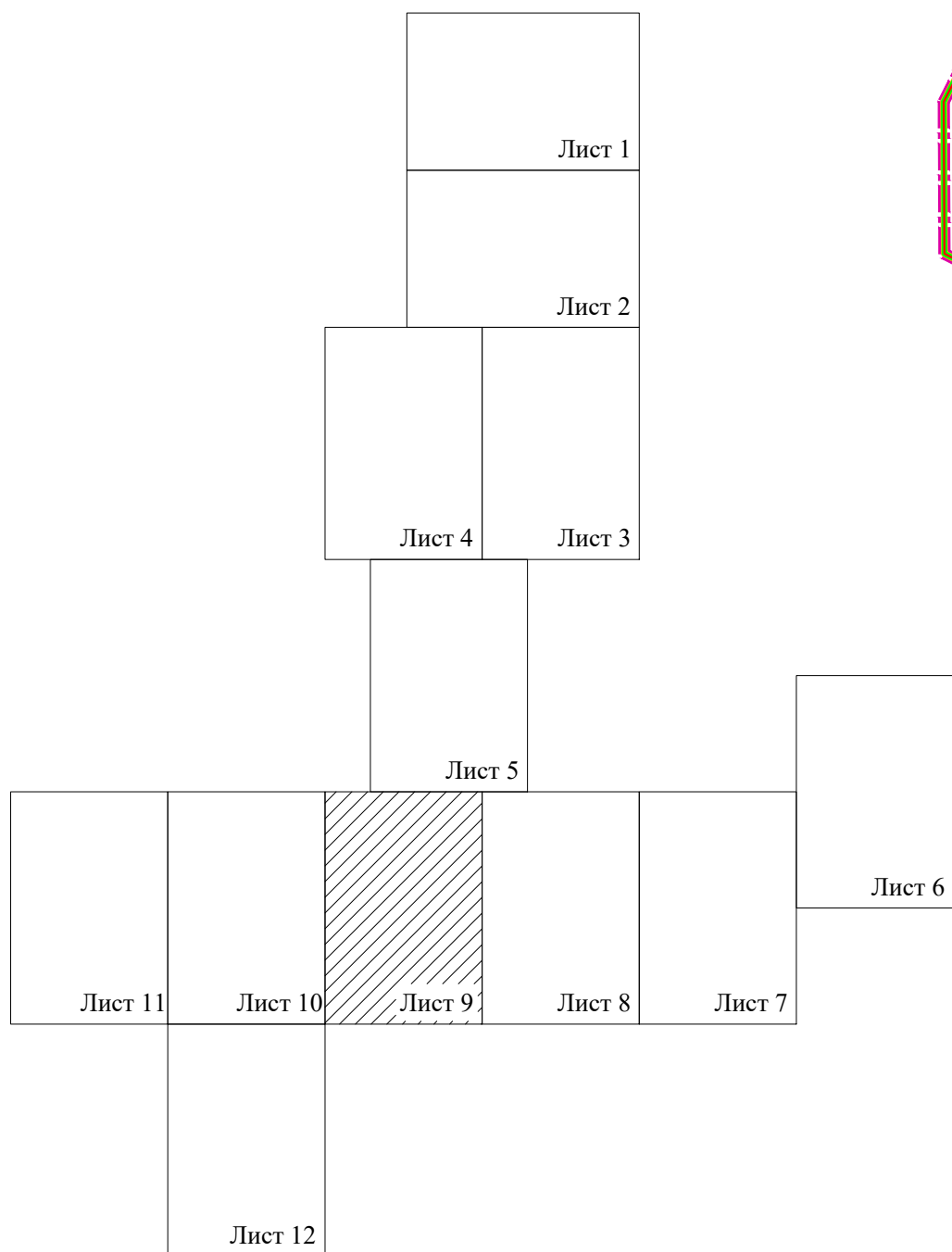
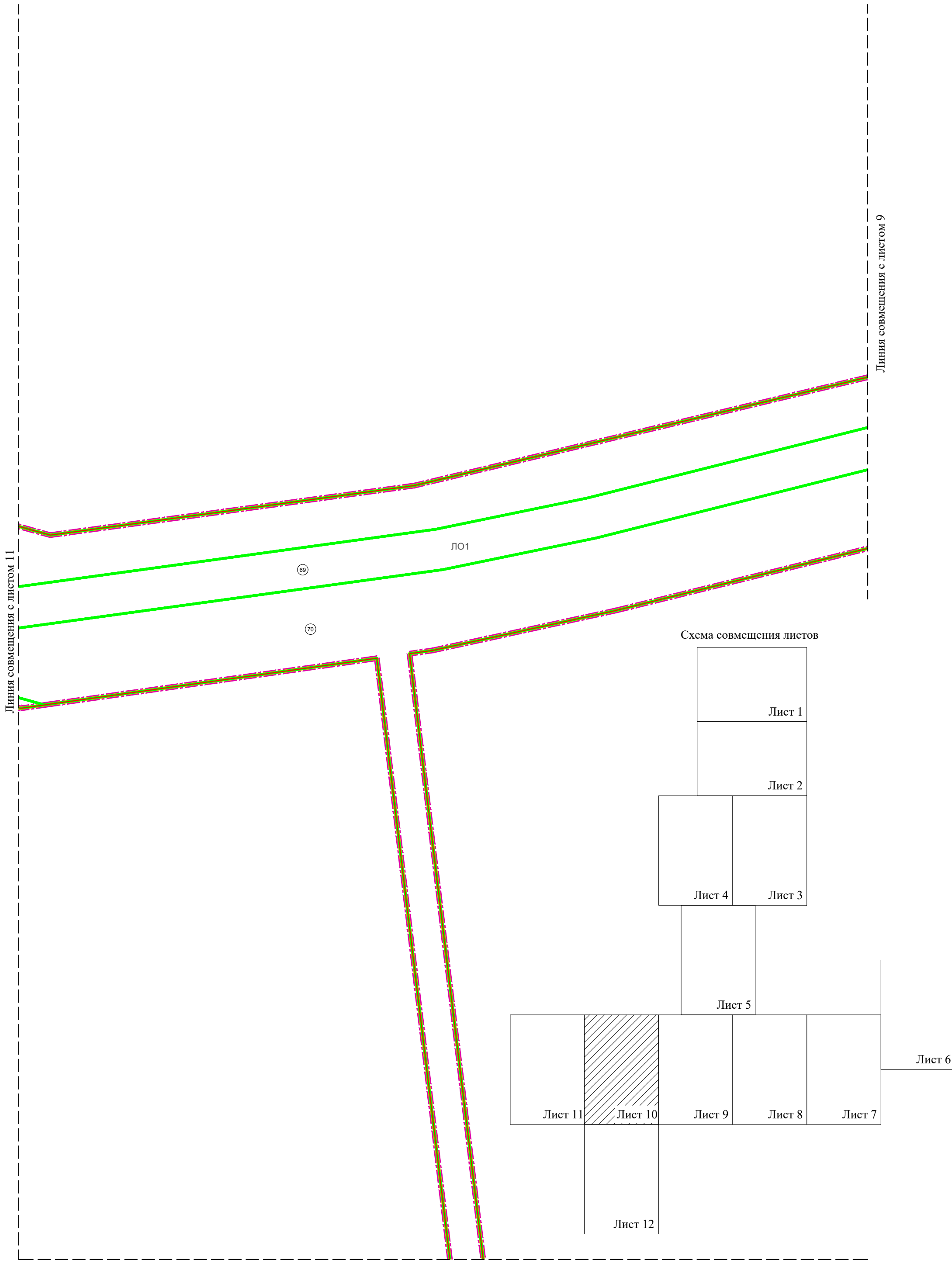


Схема совмещения листов





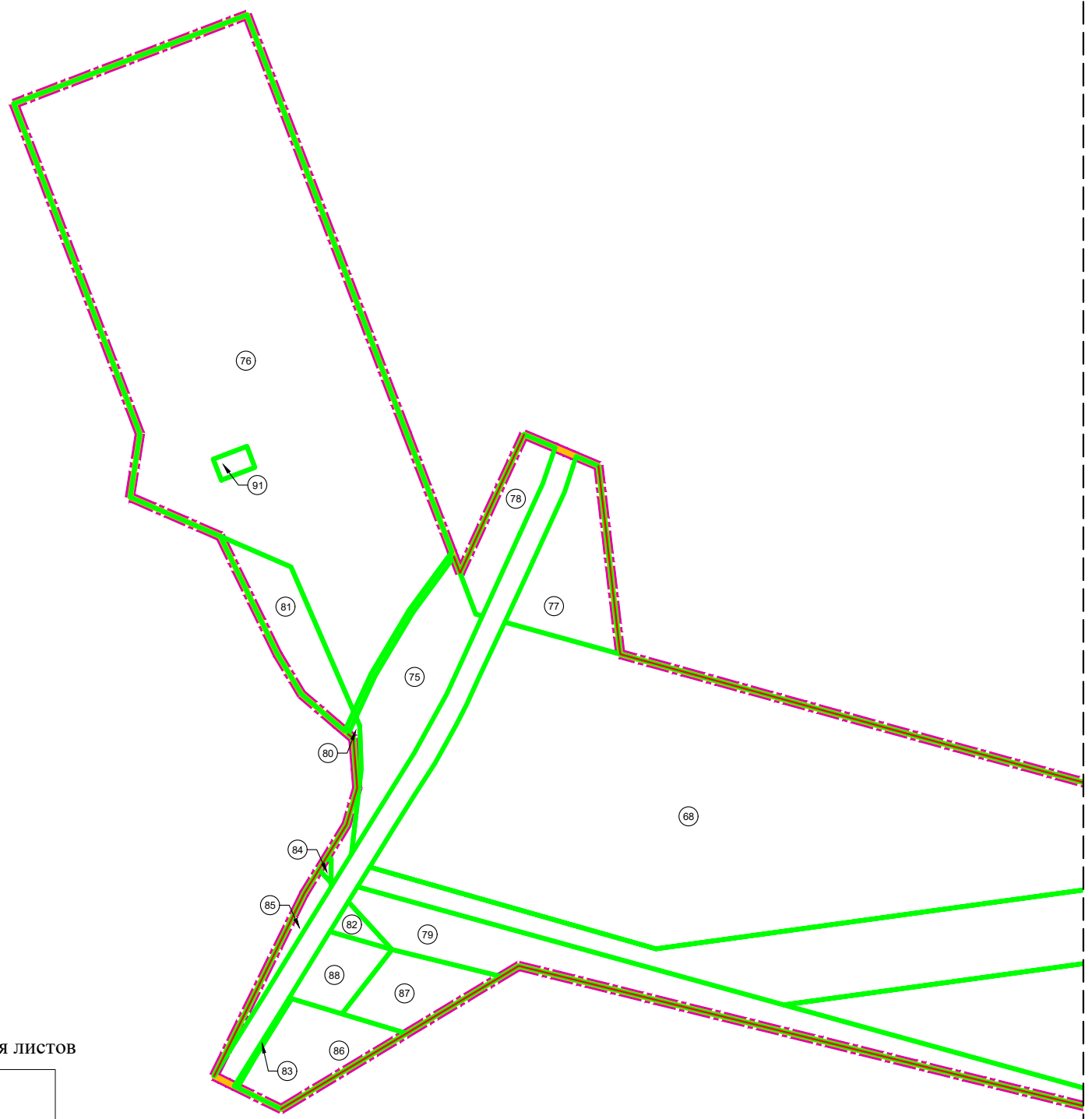
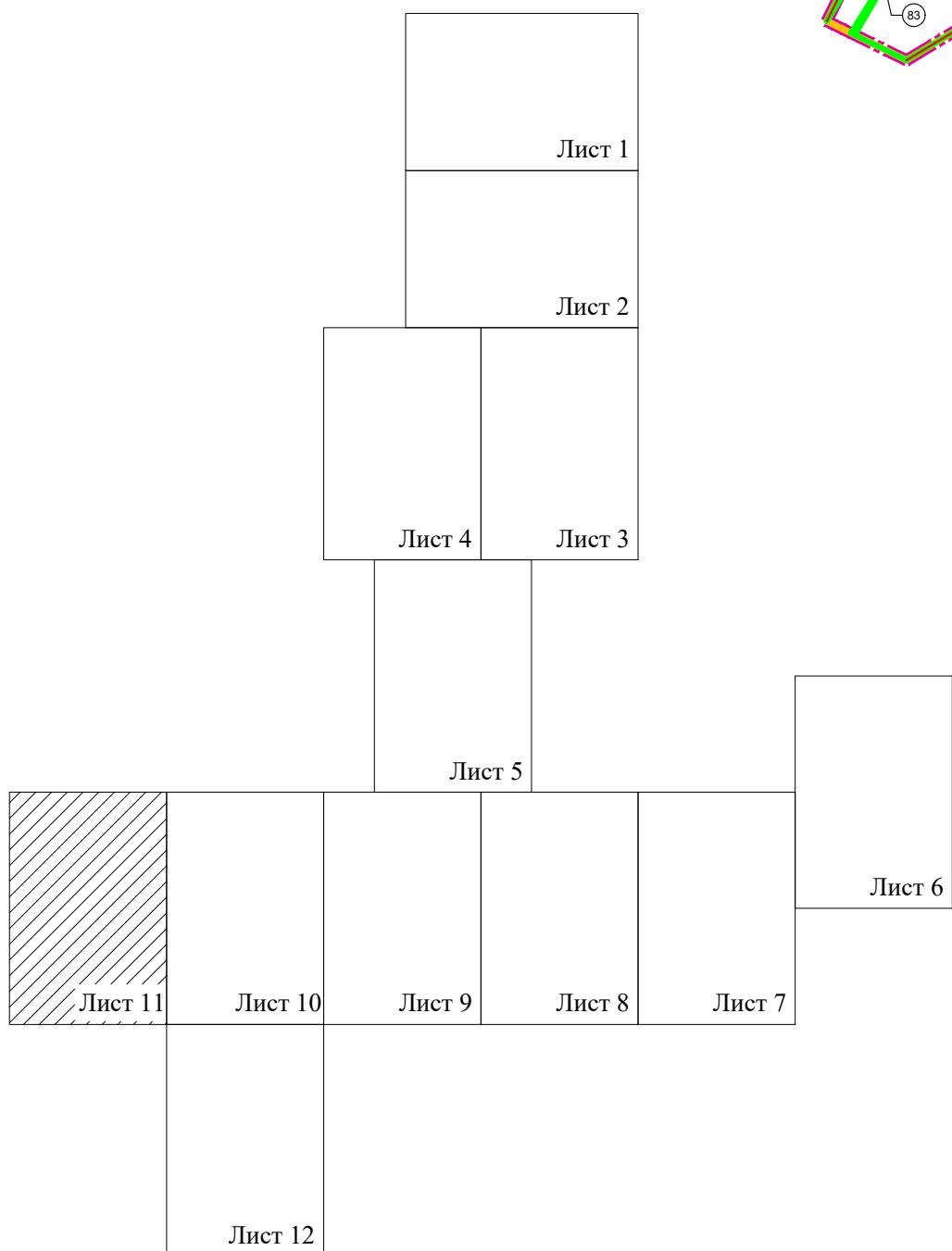


Схема совмещения листов



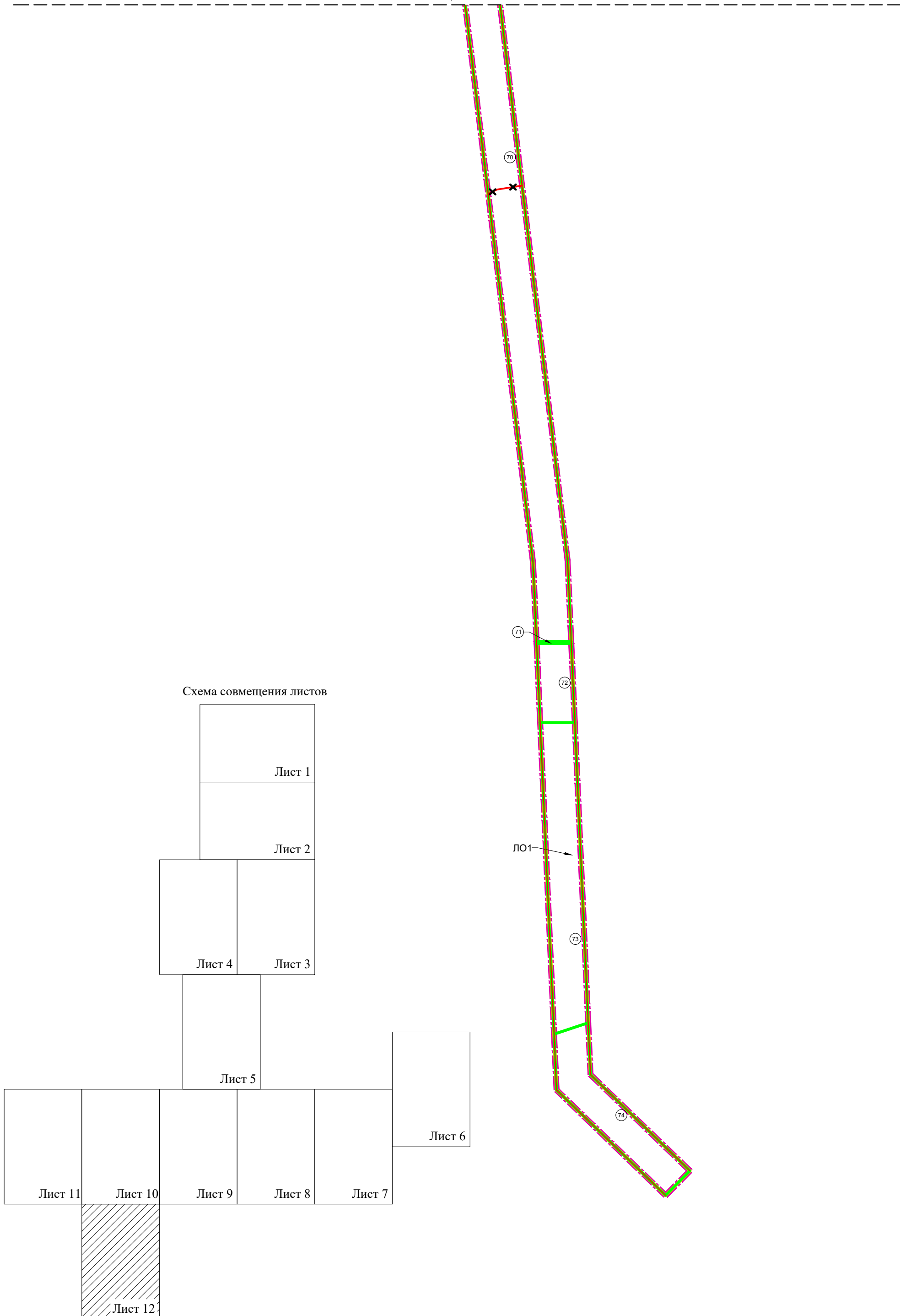


Схема совмещения листов

