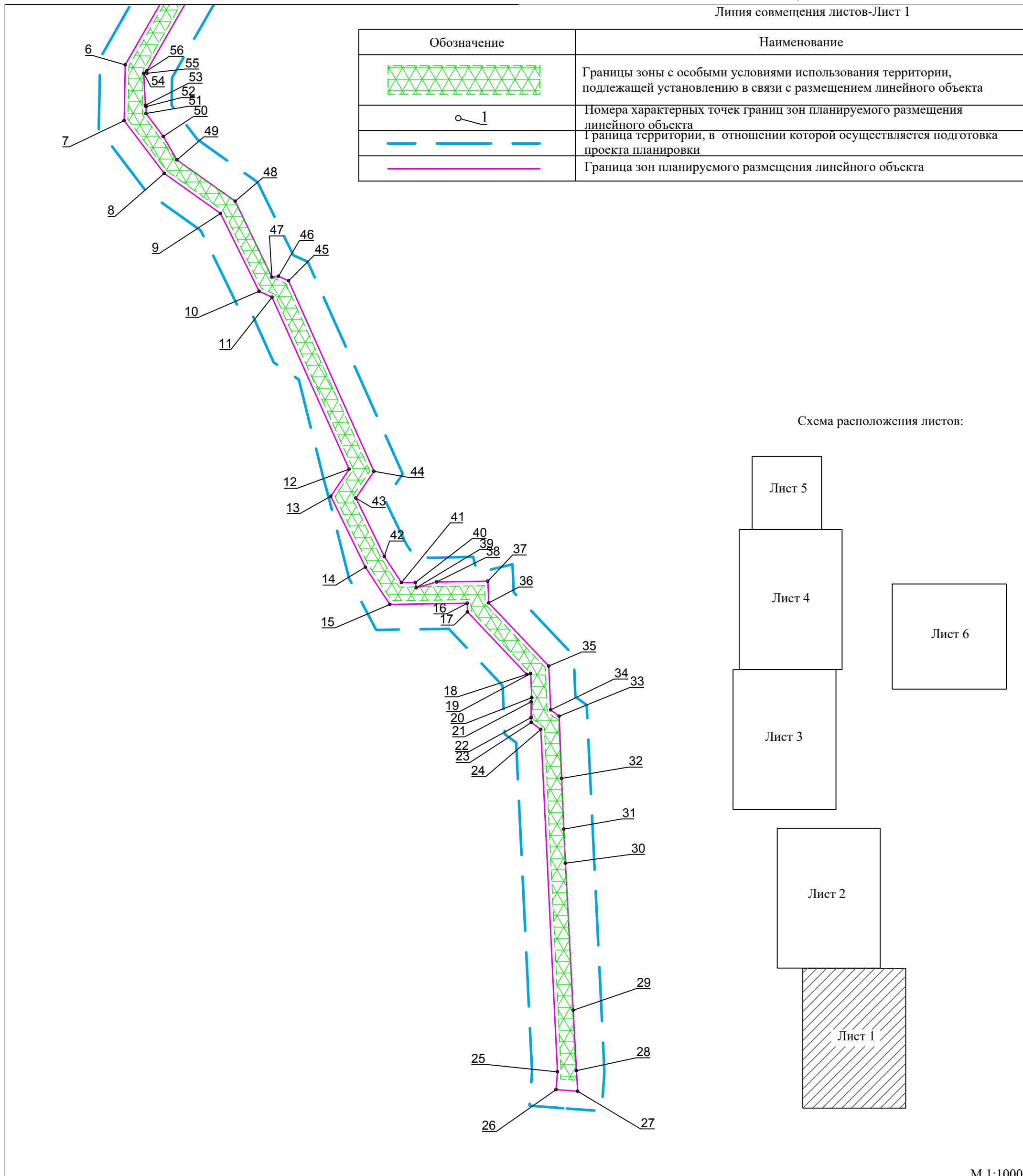


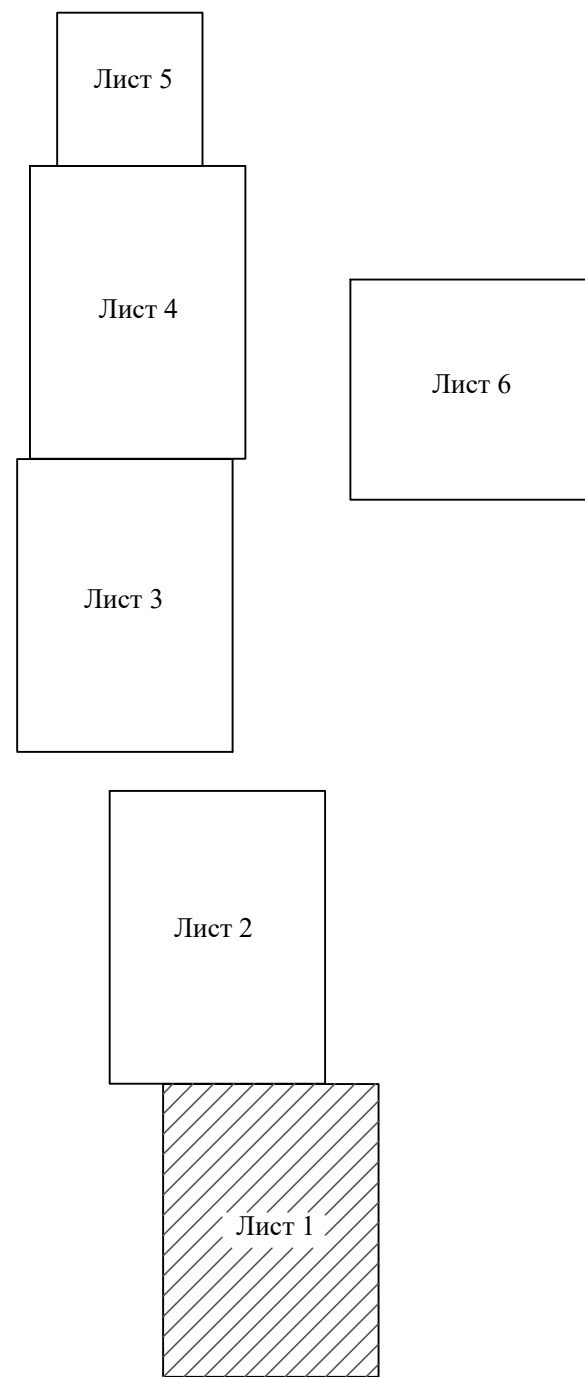
Чертеж границ зон планируемого размещения линейного объекта

Линия совмещения листов-Лист 2
Линия совмещения листов-Лист 1



Обозначение	Наименование
	Границы зоны с особыми условиями использования территории, подлежащей установлению в связи с размещением линейного объекта
	Номера характерных точек границ зон планируемого размещения линейного объекта
	Граница территории, в отношении которой осуществляется подготовка проекта планировки
	Граница зон планируемого размещения линейного объекта

Схема расположения листов:



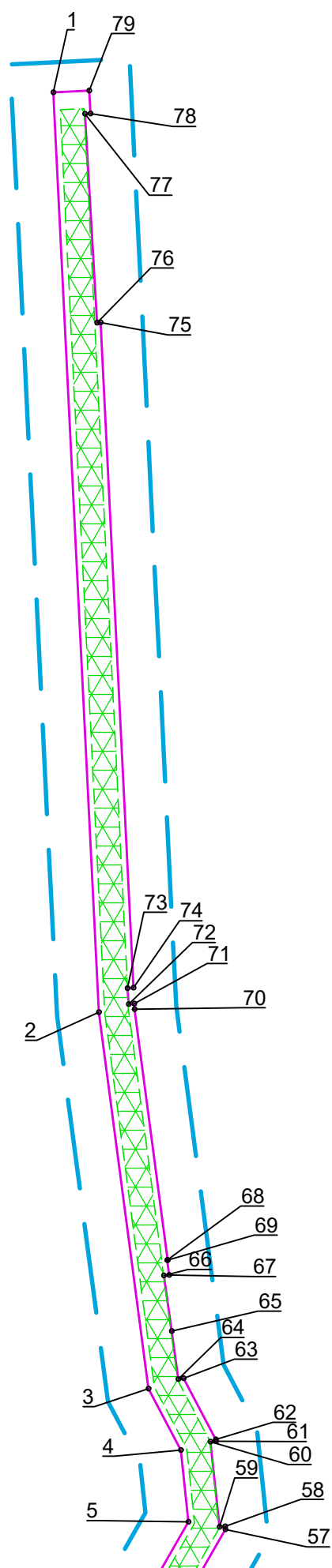
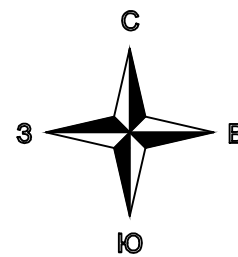
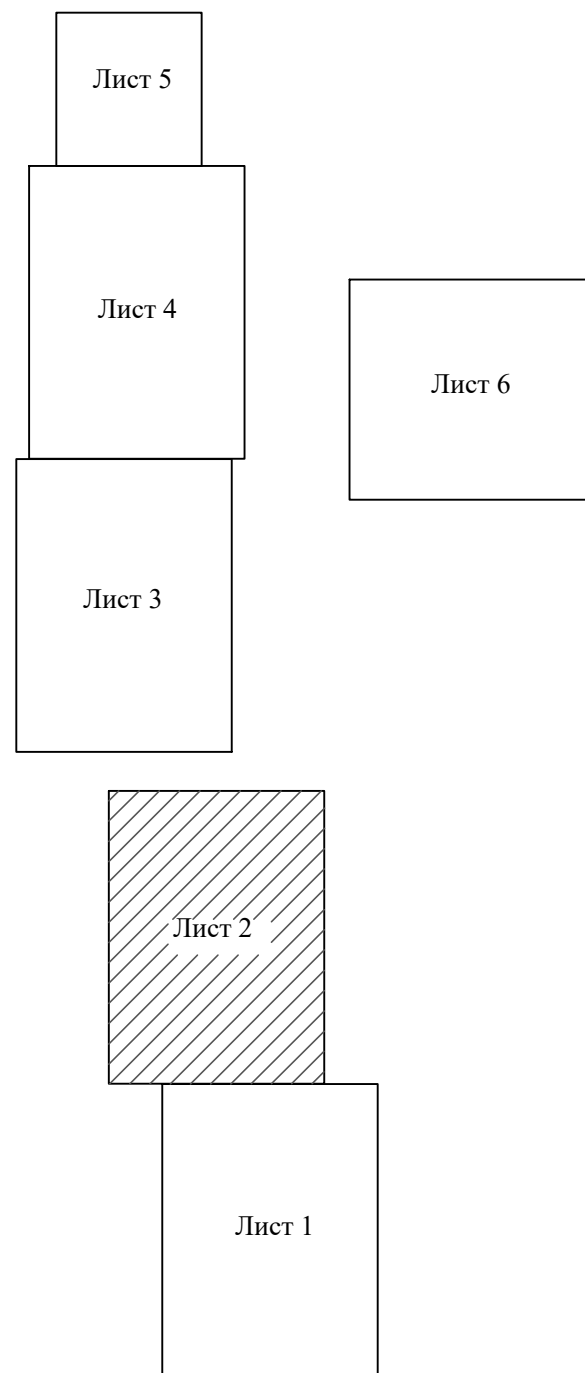
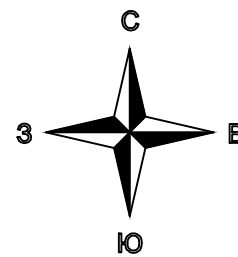


Схема расположения листов:





Линия совмещения листов-Лист 4
Линия совмещения листов-Лист 3

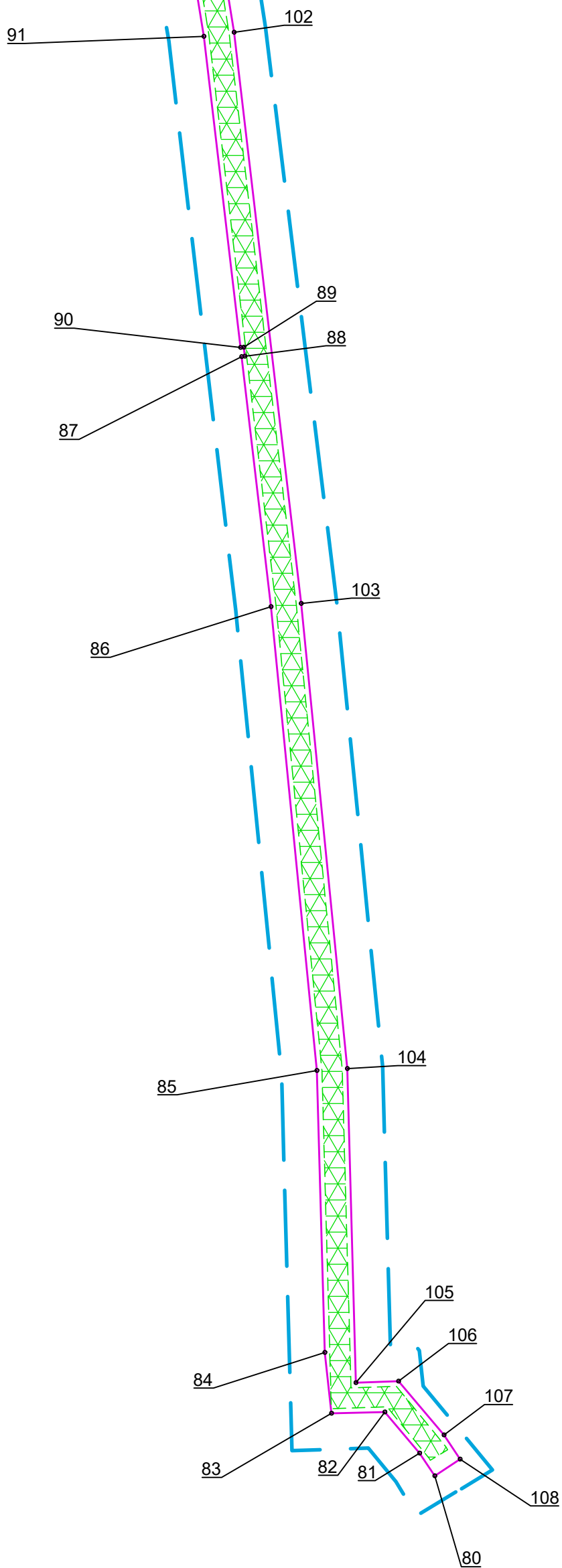
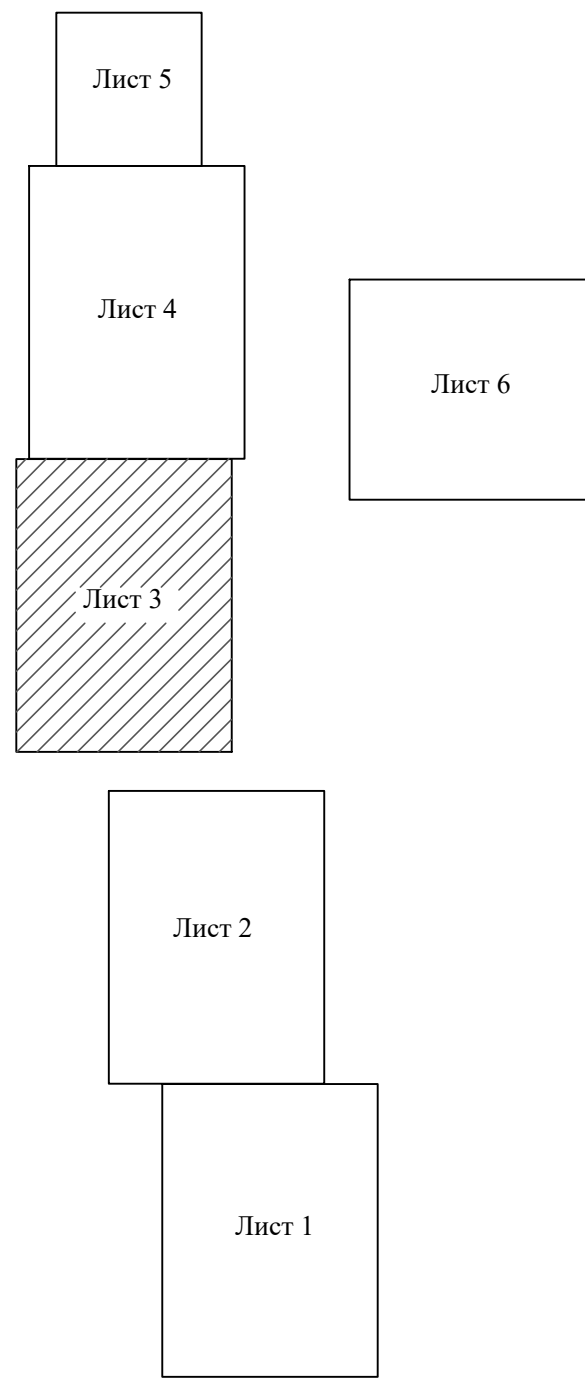
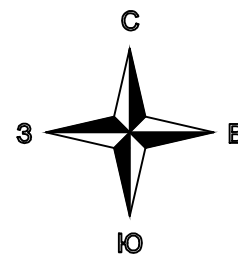


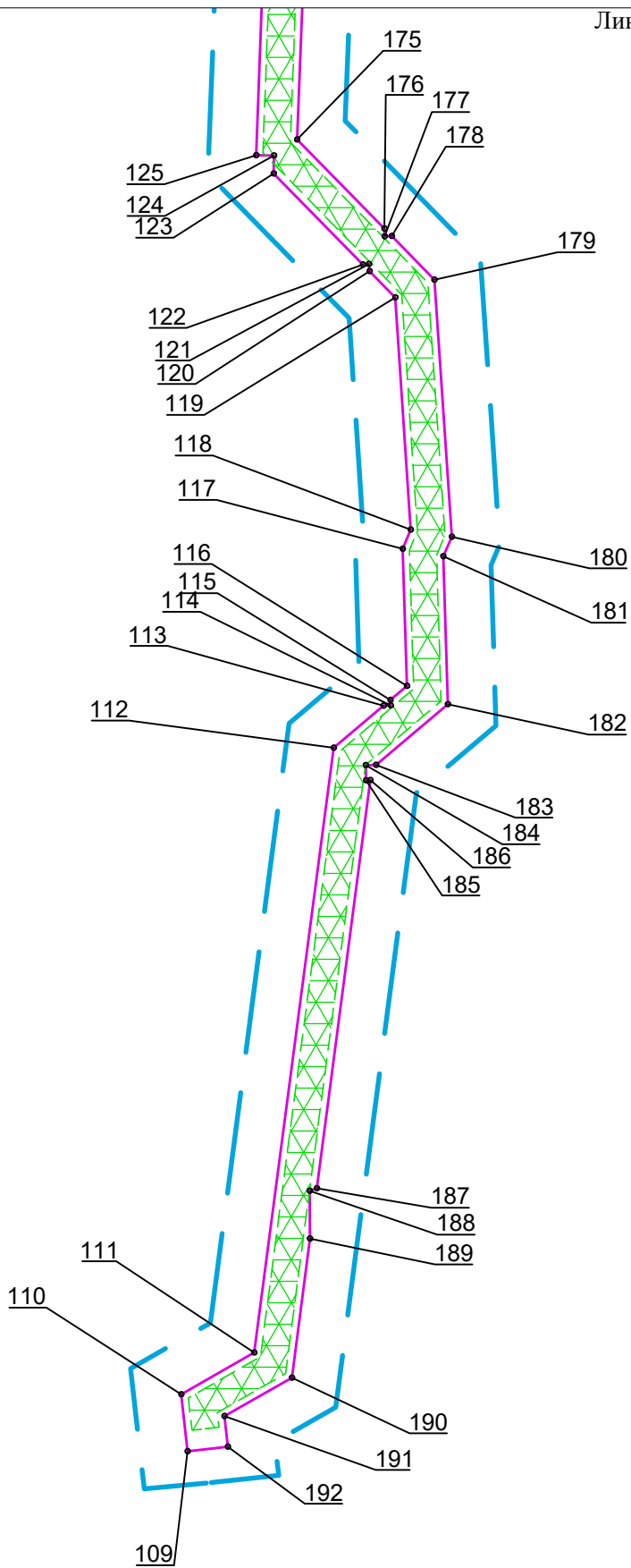
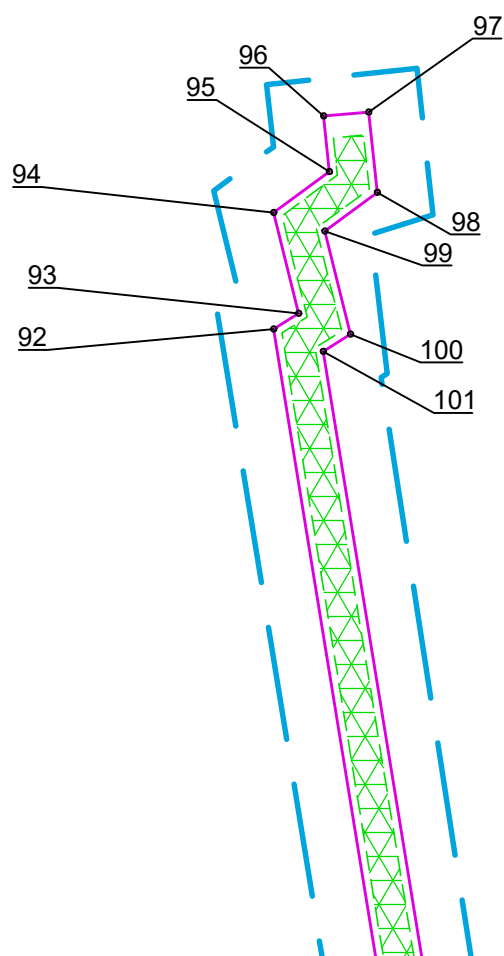
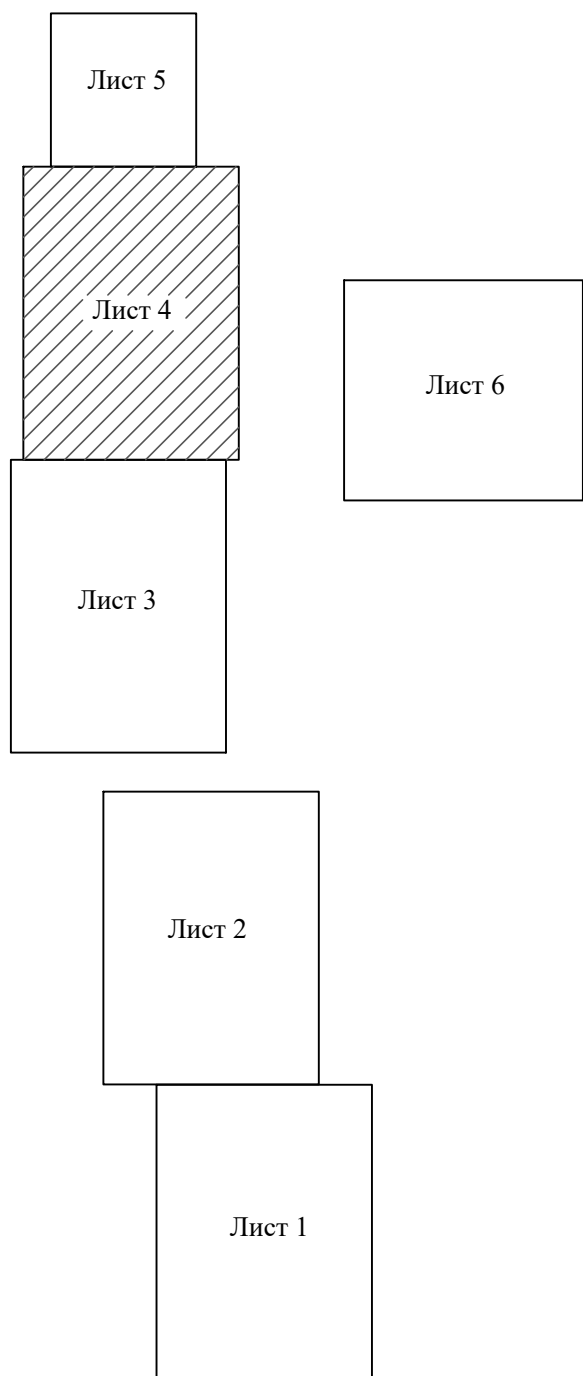
Схема расположения листов:





Линия совмещения листов-Лист 5
 Линия совмещения листов-Лист 4

Схема расположения листов:



Линия совмещения листов-Лист 4
 Линия совмещения листов-Лист 3

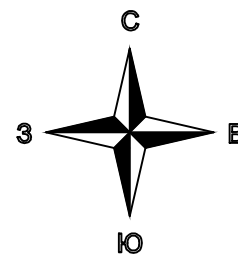


Схема расположения листов:

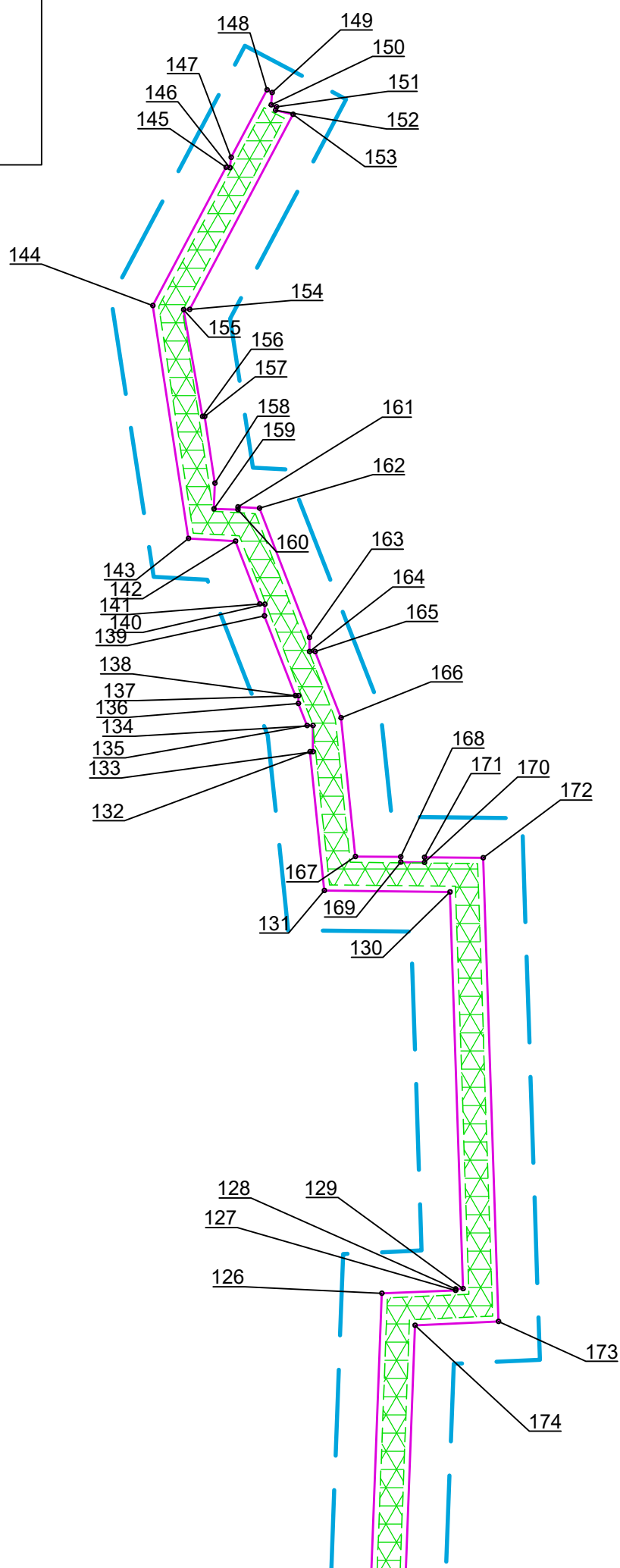
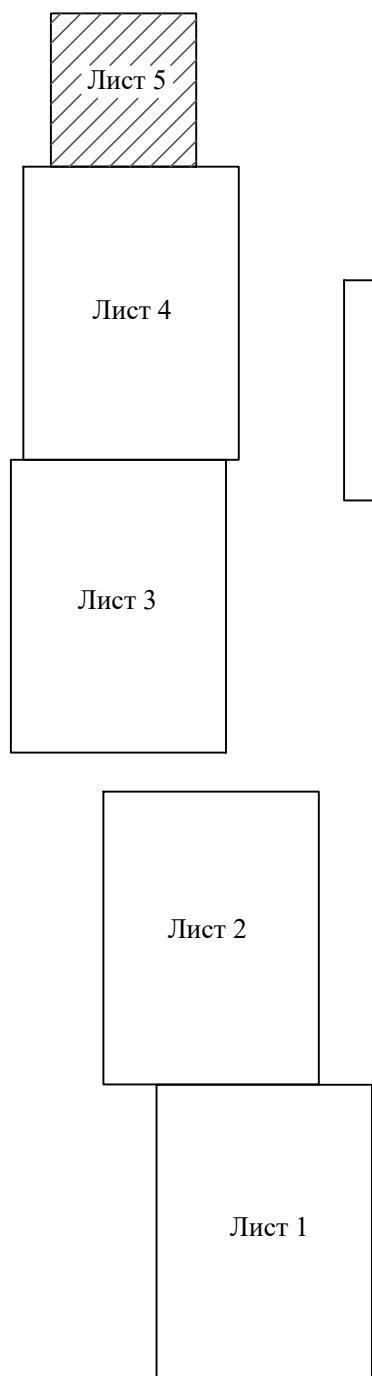


Схема расположения листов:

