



КОМИТЕТ ГРАДОСТРОИТЕЛЬНОЙ ПОЛИТИКИ  
ЛЕНИНГРАДСКОЙ ОБЛАСТИ

**ПРИКАЗ**

от 30 июня 2021 года № 82

**Об утверждении правил землепользования и застройки  
муниципального образования город Волхов  
Волховского муниципального района Ленинградской области**

В соответствии со статьями 32 и 33 Градостроительного кодекса Российской Федерации, пунктом 1 части 2 статьи 1 областного закона от 7 июля 2014 года № 45-оз «О перераспределении полномочий в области градостроительной деятельности между органами государственной власти Ленинградской области и органами местного самоуправления Ленинградской области», пунктом 2.13 Положения о Комитете градостроительной политики Ленинградской области, утвержденного постановлением Правительства Ленинградской области от 9 сентября 2019 года № 421, приказываю:

1. Утвердить правила землепользования и застройки муниципального образования город Волхов Волховского муниципального района Ленинградской области согласно приложению к настоящему приказу.

2. Признать утратившими силу:

- решение совета депутатов муниципального образования город Волхов Волховского муниципального района Ленинградской области от 31 марта 2010 года № 16 «Об утверждении Правил землепользования и застройки МО город Волхов Волховского муниципального района Ленинградской области»;

- решение совета депутатов муниципального образования город Волхов Волховского муниципального района Ленинградской области от 25 октября 2011 года № 46 «О внесении изменений в Правила землепользования и застройки МО город Волхов»;

- решение совета депутатов муниципального образования город Волхов Волховского муниципального района Ленинградской области от 03 мая 2012 года № 14 «О внесении изменений в Правила землепользования и застройки МО город Волхов»;

- решение совета депутатов муниципального образования город Волхов Волховского муниципального района Ленинградской области от 05 ноября 2013 года № 50 «О внесении изменений в Правила землепользования и застройки МО город Волхов»;

- приказ комитета по архитектуре и градостроительству Ленинградской области от 21 июля 2015 года № 16 «О внесении изменений в Правила

землепользования и застройки муниципального образования МО Город Волхов Волховского муниципального района Ленинградской области»;

- приказ комитета по архитектуре и градостроительству Ленинградской области от 30 мая 2016 года № 31 «О внесении изменений в Правила землепользования и застройки муниципального образования МО Город Волхов Волховского муниципального района Ленинградской области»;

- приказ комитета по архитектуре и градостроительству Ленинградской области от 12 апреля 2017 года № 14 «О внесении изменений в Правила землепользования и застройки муниципального образования города Волхов Волховского муниципального района Ленинградской области»;

- приказ комитета по архитектуре и градостроительству Ленинградской области от 09 октября 2017 года № 60 «Об утверждении внесения изменений в Правила землепользования и застройки МО город Волхов Волховского муниципального района Ленинградской области»;

- приказ комитета по архитектуре и градостроительству Ленинградской области от 13 мая 2019 года № 18 «О внесении изменений в правила землепользования и застройки муниципального образования город Волхов Волховского муниципального района Ленинградской области».

Заместитель председателя комитета –  
начальник отдела реализации документов  
территориального планирования



Е.А.Борисова

Приложение  
к приказу Комитета  
градостроительной политики  
Ленинградской области  
от 30 июня 2021 года № 82

Правила землепользования и застройки  
муниципального образования город Волхов  
Волховского муниципального района  
Ленинградской области

## ОГЛАВЛЕНИЕ

<b>ЧАСТЬ I. ПОРЯДОК ПРИМЕНЕНИЯ ПРАВИЛ ЗЕМЛЕПОЛЬЗОВАНИЯ И ЗАСТРОЙКИ И ВНЕСЕНИЯ ИЗМЕНЕНИЙ В УКАЗАННЫЕ ПРАВИЛА .....</b>	<b>5</b>
ГЛАВА 1. ОБЩИЕ ПОЛОЖЕНИЯ .....	5
<i>Статья 1. Общие положения.....</i>	5
<i>Статья 2. Общие положения, относящиеся к ранее возникшим правам. Использование и изменение объектов недвижимости, не соответствующих Правилам .....</i>	5
ГЛАВА 2. ПОЛОЖЕНИЕ О РЕГУЛИРОВАНИИ ЗЕМЛЕПОЛЬЗОВАНИЯ И ЗАСТРОЙКИ ОРГАНАМИ МЕСТНОГО САМОУПРАВЛЕНИЯ .....	6
<i>Статья 3. Полномочия органов местного самоуправления и органов государственной власти Ленинградской области в сфере землепользования и застройки территории МО город Волхов .....</i>	6
<i>Статья 4. Комиссия по подготовке проекта правил землепользования и застройки.....</i>	6
<i>Статья 5. Принципы градостроительной подготовки территорий и образования земельных участков в части применения настоящих Правил .....</i>	7
<i>Статья 6. Градостроительная подготовка территорий с целью выявления свободных от прав третьих лиц земельных участков для строительства .....</i>	8
<i>Статья 7. Градостроительная подготовка территорий существующей застройки, не разделенной на земельные участки, с целью образования земельных участков, на которых расположены объекты капитального строительства .....</i>	8
ГЛАВА 3. ПОЛОЖЕНИЕ ОБ ИЗМЕНЕНИИ ВИДОВ РАЗРЕШЕННОГО ИСПОЛЬЗОВАНИЯ ЗЕМЕЛЬНЫХ УЧАСТКОВ И ОБЪЕКТОВ КАПИТАЛЬНОГО СТРОИТЕЛЬСТВА ФИЗИЧЕСКИМИ И ЮРИДИЧЕСКИМИ ЛИЦАМИ.....	8
<i>Статья 8. Изменение одного вида на другой вид использования земельных участков и объектов капитального строительства .....</i>	8
<i>Статья 9. Порядок предоставления разрешения на условно разрешенный вид использования земельного участка или объекта капитального строительства .....</i>	9
<i>Статья 10. Порядок предоставления разрешения на отклонение от предельных параметров разрешенного строительства, реконструкции объектов капитального строительства.....</i>	10
ГЛАВА 4. ПОЛОЖЕНИЕ О ПОДГОТОВКЕ ДОКУМЕНТАЦИИ ПО ПЛАНИРОВКЕ ТЕРРИТОРИИ ОРГАНАМИ МЕСТНОГО САМОУПРАВЛЕНИЯ.....	12
<i>Статья 11. Общие положения о подготовке документации по планировке территории .....</i>	12
ГЛАВА 5. ПОЛОЖЕНИЕ О ПРОВЕДЕНИИ ОБЩЕСТВЕННЫХ ОБСУЖДЕНИЙ ИЛИ ПУБЛИЧНЫХ СЛУШАНИЙ ПО ВОПРОСАМ ЗЕМЛЕПОЛЬЗОВАНИЯ И ЗАСТРОЙКИ.....	15
<i>Статья 12. Проведение общественных обсуждений или публичных слушаний по вопросам землепользования и застройки .....</i>	15
ГЛАВА 6. ПОЛОЖЕНИЕ О ВНЕСЕНИИ ИЗМЕНЕНИЙ В ПРАВИЛА ЗЕМЛЕПОЛЬЗОВАНИЯ И ЗАСТРОЙКИ .....	19
<i>Статья 13. Порядок внесения изменений в Правила землепользования и застройки .....</i>	19
ГЛАВА 7. ПОЛОЖЕНИЕ О РЕГУЛИРОВАНИИ ИНЫХ ВОПРОСОВ ЗЕМЛЕПОЛЬЗОВАНИЯ И ЗАСТРОЙКИ.....	20
<i>Статья 14. Муниципальный земельный контроль в сфере землепользования.....</i>	20
<i>Статья 15. Ограничения использования земельных участков и объектов капитального строительства, расположенных в границах зон с особыми условиями использования территорий .....</i>	21
<b>ЧАСТЬ II. ГРАДОСТРОИТЕЛЬНОЕ ЗОНИРОВАНИЕ .....</b>	<b>22</b>
ГЛАВА 8. КАРТА ГРАДОСТРОИТЕЛЬНОГО ЗОНИРОВАНИЯ .....	22
<i>Статья 16. Состав и содержание карты градостроительного зонирования.....</i>	22
<i>Статья 17. Перечень территориальных зон, установленных на карте градостроительного зонирования .....</i>	22
<i>Статья 18. Карта градостроительного зонирования .....</i>	23
ГЛАВА 9. ГРАДОСТРОИТЕЛЬНЫЕ ОГРАНИЧЕНИЯ (ЗОНЫ С ОСОБЫМИ УСЛОВИЯМИ ИСПОЛЬЗОВАНИЯ ТЕРРИТОРИЙ).....	24
<i>Статья 19. Перечень зон с особыми условиями использования территорий и иных территорий с установленными ограничениями, отображенных на карте границ зон с особыми условиями использования территорий .....</i>	24

<i>Статья 20. Осуществление землепользования и застройки в зонах с особыми условиями использования территорий и иных территорий с установленными ограничениями</i> .....	24
<b>ЧАСТЬ III. ГРАДОСТРОИТЕЛЬНЫЕ РЕГЛАМЕНТЫ</b> .....	<b>25</b>
<b>ГЛАВА 10. ОБЩИЕ ПОЛОЖЕНИЯ И ТРЕБОВАНИЯ</b> .....	<b>25</b>
<i>Статья 21. Градостроительный регламент</i> .....	25
<i>Статья 22. Виды разрешенного использования земельных участков и объектов капитального строительства</i> .....	26
<i>Статья 23. Предельные (минимальные и (или) максимальные) размеры земельных участков и предельные параметры разрешенного строительства, реконструкции объектов капитального строительства</i> .....	26
<b>ГЛАВА 11. ГРАДОСТРОИТЕЛЬНЫЕ РЕГЛАМЕНТЫ</b> .....	<b>28</b>
<i>Статья 24. Градостроительный регламент зоны застройки индивидуальными жилыми домами</i> .....	28
<i>Статья 25. Градостроительный регламент зоны застройки малоэтажными жилыми домами</i> .....	30
<i>Статья 26. Градостроительный регламент зоны застройки среднеэтажными жилыми домами</i> .....	33
<i>Статья 27. Градостроительный регламент зоны застройки многоэтажными жилыми домами</i> .....	34
<i>Статья 28. Градостроительный регламент многофункциональной общественно-деловой зоны</i> .....	37
<i>Статья 29. Градостроительный регламент зоны специализированной общественной застройки</i> .....	39
<i>Статья 30. Градостроительный регламент производственной зоны объектов I класса опасности</i> .....	41
<i>Статья 31. Градостроительный регламент производственной зоны объектов II класса опасности</i> .....	43
<i>Статья 32. Градостроительный регламент производственной зоны объектов III класса опасности</i> .....	45
<i>Статья 33. Градостроительный регламент производственной зоны объектов IV-V классов опасности</i> .....	46
<i>Статья 34. Градостроительный регламент коммунально-складской зоны</i> .....	48
<i>Статья 35. Градостроительный регламент зоны инженерной инфраструктуры</i> .....	50
<i>Статья 36. Градостроительный регламент зоны транспортной инфраструктуры</i> .....	51
<i>Статья 37. Градостроительный регламент зоны ведения сельскохозяйственного производства</i> .....	53
<i>Статья 38. Градостроительный регламент зоны садоводческих некоммерческих объединений граждан</i> .....	54
<i>Статья 39. Градостроительный регламент производственной зоны сельскохозяйственных предприятий</i> .....	55
<i>Статья 40. Градостроительный регламент зоны крестьянских фермерских хозяйств</i> .....	57
<i>Статья 41. Градостроительный регламент зоны озелененных территорий общего пользования (парки, сады, скверы, бульвары)</i> .....	58
<i>Статья 42. Градостроительный регламент зоны отдыха</i> .....	59
<i>Статья 43. Градостроительный регламент зоны кладбищ</i> .....	61
<i>Статья 44. Градостроительный регламент зоны складирования и захоронения отходов</i> .....	62
<i>Статья 45. Градостроительный регламент зоны озеленения специального назначения</i> .....	63
<i>Статья 46. Градостроительный регламент зоны улично-дорожной сети</i> .....	64
<b>ГЛАВА 12. ОГРАНИЧЕНИЯ ИСПОЛЬЗОВАНИЯ ЗЕМЕЛЬНЫХ УЧАСТКОВ И ОБЪЕКТОВ КАПИТАЛЬНОГО СТРОИТЕЛЬСТВА, УСТАНОВЛИВАЕМЫЕ В СООТВЕТСТВИИ С ЗАКОНОДАТЕЛЬСТВОМ РОССИЙСКОЙ ФЕДЕРАЦИИ</b> .....	<b>66</b>
<i>Статья 47. Общие положения</i> .....	66
<i>Статья 48. Ограничения использования земельных участков и объектов капитального строительства в санитарно-защитной зоне</i> .....	67
<i>Статья 49. Ограничения использования земельных участков и объектов капитального строительства в охранной зоне объектов электроэнергетики</i> .....	67
<i>Статья 50. Ограничения использования земельных участков и объектов капитального строительства в охранной зоне трубопроводов (газопроводов)</i> .....	68
<i>Статья 51. Ограничения использования земельных участков и объектов капитального строительства в придорожных полосах автомобильных дорог</i> .....	68
<i>Статья 52. Ограничения использования земельных участков и объектов капитального строительства в прибрежной защитной полосе и водоохранной (рыбоохранной) зоне</i> .....	69
<i>Статья 53. Ограничения использования земельных участков и объектов капитального строительства в зонах санитарной охраны источников питьевого и хозяйственно-бытового водоснабжения</i> .....	69

<i>Статья 54. Ограничения использования земельных участков и объектов капитального строительства в зоне ограничений передающего радиотехнического объекта, являющегося объектом капитального строительства.....</i>	<i>71</i>
<i>Статья 55. Ограничения использования земельных участков и объектов капитального строительства в зоне минимальных расстояний до магистральных или промышленных трубопроводов (газопроводов) .....</i>	<i>71</i>
<i>Статья 56. Ограничения использования земельных участков и объектов капитального строительства в зонах охраны объектов культурного наследия.....</i>	<i>71</i>
<i>Статья 57. Ограничения использования земельных участков и объектов капитального строительства в защитной зоне объектов культурного наследия.....</i>	<i>72</i>
<i>Статья 58. Ограничения использования земельных участков и объектов капитального строительства на территориях с иными установленными ограничениями .....</i>	<i>72</i>
<b>ПРИЛОЖЕНИЯ .....</b>	<b>74</b>

# **ЧАСТЬ I. ПОРЯДОК ПРИМЕНЕНИЯ ПРАВИЛ ЗЕМЛЕПОЛЬЗОВАНИЯ И ЗАСТРОЙКИ И ВНЕСЕНИЯ ИЗМЕНЕНИЙ В УКАЗАННЫЕ ПРАВИЛА**

## **ГЛАВА 1. ОБЩИЕ ПОЛОЖЕНИЯ**

### **Статья 1. Общие положения**

Правила землепользования и застройки муниципального образования город Волхов Волховского муниципального района Ленинградской области (далее – Правила) являются документом градостроительного зонирования, принятым в соответствии с Градостроительным кодексом Российской Федерации, Земельным кодексом Российской Федерации, Федеральным законом «Об общих принципах организации местного самоуправления в Российской Федерации», иными законами и иными нормативными правовыми актами Российской Федерации, законами и иными нормативными правовыми актами Ленинградской области, Уставом Волховского муниципального района Ленинградской области, Уставом муниципального образования город Волхов Волховского муниципального района Ленинградской области, а также с учетом положений иных актов и документов, определяющих основные направления социально-экономического и градостроительного развития муниципального образования город Волхов Волховского муниципального района Ленинградской области (далее – МО город Волхов), охраны его культурного наследия, окружающей среды и рационального использования природных ресурсов.

Настоящие Правила в соответствии с Градостроительным кодексом Российской Федерации разработаны в целях:

- создания условий для устойчивого развития территорий МО город Волхов, сохранения окружающей среды и объектов культурного наследия;
- создания условий для планировки территорий МО город Волхов;
- обеспечения прав и законных интересов физических и юридических лиц, в том числе правообладателей земельных участков и объектов капитального строительства;
- создания условий для привлечения инвестиций, в том числе путем предоставления возможности выбора наиболее эффективных видов разрешенного использования земельных участков и объектов капитального строительства.

Настоящие Правила в соответствии с Градостроительным кодексом Российской Федерации, Земельным кодексом Российской Федерации вводят в МО город Волхов систему регулирования землепользования и застройки, которая основана на градостроительном зонировании – делении всей территории в границах МО город Волхов на территориальные зоны с установлением для каждой из них единого градостроительного регламента по видам разрешенного использования земельных участков и объектов капитального строительства, предельным (минимальным и (или) максимальным) размерам земельных участков и предельным параметрам разрешенного строительства, реконструкции объектов капитального строительства.

### **Статья 2. Общие положения, относящиеся к ранее возникшим правам. Использование и изменение объектов недвижимости, не соответствующих Правилам**

1. Принятые до введения в действие настоящих Правил нормативные правовые акты Волховского муниципального района Ленинградской области (далее – Волховский муниципальный район) и МО город Волхов по вопросам землепользования и застройки применяются в части, не противоречащей настоящим Правилам.

2. Объекты недвижимости, существовавшие на законных основаниях до вступления в силу настоящих Правил, или до вступления в силу изменений в настоящие Правила являются не соответствующими настоящим Правилам в случаях, когда эти объекты:

1) имеют вид (виды) разрешенного использования, предельные параметры, которые не соответствуют градостроительному регламенту соответствующих территориальных зон;

2) имеют вид (виды) разрешенного использования, предельные параметры, которые соответствуют градостроительному регламенту соответствующих территориальных зон, но расположены в границах зон с особыми условиями использования территорий, в пределах которых не предусмотрено размещение соответствующих объектов согласно законодательству Российской Федерации и настоящим Правилам.

3. Земельные участки или объекты капитального строительства, виды разрешенного использования, предельные (минимальные и (или) максимальные) размеры и предельные параметры разрешенного строительства, реконструкции которых не соответствуют градостроительным регламентам, установленными

настоящими Правилами, могут использоваться без установления срока приведения их в соответствие с градостроительным регламентом, за исключением случаев, если использование таких земельных участков и объектов капитального строительства опасно для жизни или здоровья человека, для окружающей среды, объектов культурного наследия.

4. Реконструкция указанных в части 3 статьи 2 настоящих Правил объектов капитального строительства может осуществляться только путем приведения таких объектов в соответствие с градостроительным регламентом настоящих Правил или путем уменьшения их несоответствия предельным параметрам разрешенного строительства, реконструкции. Изменение видов разрешенного использования указанных земельных участков и объектов капитального строительства может осуществляться путем приведения их в соответствие с видами разрешенного использования земельных участков и объектов капитального строительства, установленными градостроительным регламентом настоящих Правил.

5. В отношении самовольно занятых земельных участков, самовольного строительства и самовольных построек применяются нормы гражданского и земельного законодательства.

## **ГЛАВА 2. ПОЛОЖЕНИЕ О РЕГУЛИРОВАНИИ ЗЕМЛЕПОЛЬЗОВАНИЯ И ЗАСТРОЙКИ ОРГАНАМИ МЕСТНОГО САМОУПРАВЛЕНИЯ**

### **Статья 3. Полномочия органов местного самоуправления и органов государственной власти Ленинградской области в сфере землепользования и застройки территории МО город Волхов**

1. Полномочия в сфере землепользования и застройки территории МО город Волхов осуществляются органами местного самоуправления Ленинградской области в соответствии с действующим законодательством.

2. В случаях, предусмотренных областным законом от 07.07.2014 № 45-оз «О перераспределении полномочий в области градостроительной деятельности между органами государственной власти Ленинградской области и органами местного самоуправления Ленинградской области», полномочия органов местного самоуправления в области градостроительной деятельности осуществляются органами исполнительной власти Ленинградской области, уполномоченными Правительством Ленинградской области на осуществление полномочий органов местного самоуправления Ленинградской области в области градостроительной деятельности.

### **Статья 4. Комиссия по подготовке проекта правил землепользования и застройки**

1. Комиссия по подготовке проектов правил землепользования и застройки Волховского муниципального района Ленинградской области (далее – Комиссия) формируется в целях обеспечения реализации настоящих Правил. Комиссия формируется на основании постановления главы администрации Волховского муниципального района и осуществляет свою деятельность в соответствии с настоящими Правилами, Положением о Комиссии, иными муниципальными правовыми актами, регламентирующими ее деятельность, и областным законом от 10.04.2017 № 25-оз «О требованиях к составу и порядку деятельности комиссии по подготовке проекта правил землепользования и застройки на территории Ленинградской области».

2. Комиссия:

- организует прием предложений о внесении изменений в Правила, осуществляет подготовку заключения, в котором содержатся рекомендации о внесении в соответствии с поступившими предложениями изменений в правила землепользования и застройки или об отклонении такого предложения с указанием причин отклонения;

- рассматривает заявления о предоставлении разрешения на условно разрешенный вид использования земельного участка или объекта капитального строительства в порядке, установленном статьей 9 настоящих Правил;

- рассматривает заявления о предоставлении разрешения на отклонение от предельных параметров разрешенного строительства, реконструкции объектов капитального строительства в порядке, установленном статьей 10 настоящих Правил;

- организует проведение общественных обсуждений или публичных слушаний по проектам решений о предоставлении разрешения на условно разрешенный вид использования земельного участка или объекта капитального строительства, о предоставлении разрешения на отклонение от предельных параметров разрешенного строительства, реконструкции объектов капитального строительства, проектам внесения изменений в Правила, в порядке, определяемом главой 5 настоящих Правил, если муниципальными правовыми



актами Волховского муниципального района в качестве организатора общественных обсуждений или публичных слушаний не определен иной орган местного самоуправления или созданный им коллегиальный совещательный орган;

- подготавливает рекомендации по результатам публичных слушаний, в том числе рекомендации о предоставлении разрешения на условно разрешенный вид использования, на отклонение от предельных параметров разрешенного строительства, реконструкции, рекомендации по досудебному урегулированию споров в связи с обращениями физических и юридических лиц по поводу решений уполномоченного органа местного самоуправления, касающихся вопросов землепользования и застройки;

- организует подготовку проектов правовых актов, иных документов, связанных с реализацией и применением настоящих Правил;

- осуществляет иные полномочия в соответствии с Положением о Комиссии и иными муниципальными правовыми актами, регламентирующими ее деятельность.

3. На заседания Комиссии могут быть приглашены для дачи заключений и пояснений иные физические и юридические лица, в том числе специалисты в области планировки и застройки территорий, эксперты по транспортным, инженерным, социально-экономическим вопросам, представители общественных организаций и творческих союзов, присутствие которых необходимо или может способствовать решению рассматриваемых вопросов. Указанные лица не являются членами Комиссии и не обладают правом голоса.

4. Решения Комиссии принимаются простым большинством голосов в ходе открытого поименного голосования при наличии кворума не менее двух третей от общего числа членов Комиссии. При равенстве голосов, поданных «за» и «против», голос председательствующего на заседании Комиссии является определяющим.

5. Любой член Комиссии ее решением освобождается от участия в голосовании по конкретному вопросу в случае, если он или его родственники имеют заинтересованность в решении рассматриваемого вопроса.

6. Итоги каждого заседания Комиссии оформляются протоколом, подписанным председателем Комиссии или в случае его отсутствия – заместителем председателя Комиссии и секретарем Комиссии, в котором фиксируются вопросы, вынесенные на рассмотрение Комиссии, а также принятые по ним решения.

## **Статья 5. Принципы градостроительной подготовки территорий и образования земельных участков в части применения настоящих Правил**

1. Градостроительная подготовка земельных участков – действия по подготовке градостроительного плана земельного участка, осуществляемые в соответствии с градостроительным законодательством в целях обеспечения субъектов градостроительной деятельности информацией, необходимой для архитектурно-строительного проектирования, строительства, реконструкции объектов капитального строительства в границах земельного участка.

2. В случае, если земельный участок для размещения объектов федерального значения, объектов регионального значения, объектов местного значения образуется из земель и (или) земельных участков, которые находятся в государственной или муниципальной собственности и которые не обременены правами третьих лиц, за исключением сервитута, публичного сервитута, выдача градостроительного плана земельного участка допускается до образования такого земельного участка в соответствии с земельным законодательством на основании утвержденных проекта межевания территории и (или) схемы расположения земельного участка или земельных участков на кадастровом плане территории.

3. В целях получения градостроительного плана земельного участка правообладатель земельного участка, иное лицо в случае, предусмотренном частью 2 настоящей статьи, обращаются с заявлением в администрацию Волховского муниципального района. Заявление о выдаче градостроительного плана земельного участка может быть направлено в орган местного самоуправления в форме электронного документа, подписанного электронной подписью в соответствии с требованиями Федерального закона от 06.04.2011 № 63-ФЗ «Об электронной подписи», или подано заявителем через многофункциональный центр.

4. Администрация Волховского муниципального района в течение четырнадцати рабочих дней после получения заявления, указанного в части 3 настоящей статьи, осуществляет подготовку, регистрацию градостроительного плана земельного участка и выдает его заявителю. Градостроительный план земельного участка выдается заявителю без взимания платы. Градостроительный план земельного участка выдается в форме электронного документа, подписанного электронной подписью, если это указано в заявлении о выдаче градостроительного плана земельного участка.

## **Статья 6. Градостроительная подготовка территорий с целью выявления свободных от прав третьих лиц земельных участков для строительства**

1. Лица, заинтересованные в выявлении земельных участков, свободных от прав третьих лиц для строительства, обращаются в администрацию Волховского муниципального района с заявлением.

В заявлении указывается:

- предполагаемое место размещения в виде схемы с указанием границ на кадастровом плане территории;
- размер земельного участка;
- испрашиваемое право на земельный участок.

2. В случае, если для предоставления земельного участка необходима разработка проекта планировки территории или проекта межевания территории, заявитель может за свой счет обеспечить их подготовку.

## **Статья 7. Градостроительная подготовка территорий существующей застройки, не разделенной на земельные участки, с целью образования земельных участков, на которых расположены объекты капитального строительства**

1. Выделение земельных участков посредством градостроительной подготовки застроенных и не разделенных на земельные участки территорий, обремененных правами третьих лиц, для образования земельных участков, на которых расположены объекты капитального строительства, включая земельные участки под многоквартирными домами, иными зданиями, строениями, сооружениями, осуществляется в порядке, определенном законодательством о градостроительной деятельности, настоящими Правилами.

2. Образование выделенных посредством градостроительной подготовки из состава неразделенных застроенных территорий земельных участков под многоквартирные дома осуществляется в порядке, определенном земельным законодательством, статьей 16 Федерального закона от 29.12.2004 № 189-ФЗ «О введении в действие Жилищного кодекса Российской Федерации».

3. В целях установления границ земельных участков под многоквартирными домами, иными зданиями, строениями, сооружениями на застроенных территориях, не разделенных на земельные участки, правообладатели или уполномоченные ими лица направляют соответствующее заявление в администрацию Волховского муниципального района. К заявлению может прилагаться схема границ образуемого земельного участка на кадастровом плане территории.

## **ГЛАВА 3. ПОЛОЖЕНИЕ ОБ ИЗМЕНЕНИИ ВИДОВ РАЗРЕШЕННОГО ИСПОЛЬЗОВАНИЯ ЗЕМЕЛЬНЫХ УЧАСТКОВ И ОБЪЕКТОВ КАПИТАЛЬНОГО СТРОИТЕЛЬСТВА ФИЗИЧЕСКИМИ И ЮРИДИЧЕСКИМИ ЛИЦАМИ**

### **Статья 8. Изменение одного вида на другой вид использования земельных участков и объектов капитального строительства**

1. Изменение одного вида разрешенного использования земельных участков и объектов капитального строительства на другой вид такого использования осуществляется в соответствии с видами разрешенного использования, установленными градостроительным регламентом.

2. Коды (числовые обозначения) и наименования видов разрешенного использования земельных участков соответствуют классификатору видов разрешенного использования земельных участков, утвержденному приказом Росреестра от 10.11.2020 № П/0412 «Об утверждении классификатора видов разрешенного использования земельных участков».

3. Правообладатель земельного участка или объекта капитального строительства обеспечивает внесение соответствующих изменений в документы учета недвижимости и документы о регистрации прав на недвижимость.

4. Основные и вспомогательные виды разрешенного использования земельных участков и объектов капитального строительства правообладателями земельных участков и объектов капитального строительства, за исключением органов государственной власти, органов местного самоуправления, государственных и муниципальных учреждений, государственных и муниципальных унитарных предприятий, выбираются самостоятельно без дополнительных разрешений и согласования.

Решения об изменении одного вида разрешенного использования земельных участков и объектов капитального строительства, расположенных на земельных участках, на которые действие градостроительных регламентов не распространяется или для которых градостроительные регламенты не устанавливаются, на другой вид такого использования принимаются в соответствии с федеральными законами.

5. В случае если правообладатель земельного участка и (или) объекта капитального строительства запрашивает изменение вида разрешенного использования на условно разрешенный вид использования, применяется порядок предоставления разрешения на условно разрешенный вид использования земельного участка или объекта капитального строительства, установленный статьей 39 Градостроительного кодекса Российской Федерации в соответствии со статьей 9 настоящих правил.

## **Статья 9. Порядок предоставления разрешения на условно разрешенный вид использования земельного участка или объекта капитального строительства**

1. Разрешение на условно разрешенный вид использования земельного участка или объекта капитального строительства требуется в случаях, когда правообладатели земельного участка или объекта капитального строительства планируют использовать принадлежащие им земельные участки или объекты капитального строительства в соответствии с видом (видами) использования, которые определены настоящими Правилами как условно разрешенные виды использования земельных участков и объектов капитального строительства применительно к соответствующей территориальной зоне, установленной на Карте градостроительного зонирования.

2. Физическое или юридическое лицо, заинтересованное в предоставлении разрешения на условно разрешенный вид использования земельного участка или объекта капитального строительства (далее – разрешение на условно разрешенный вид использования), направляет заявление о предоставлении разрешения на условно разрешенный вид использования в Комиссию.

Заявление заинтересованного лица должно содержать:

- фамилию, имя, отчество заявителя, место проживания заявителя – физического лица, наименование, ИНН, ОГРН, место нахождения заявителя – юридического лица, наименование объекта капитального строительства;

- адрес и кадастровый номер земельного участка или объекта капитального строительства, применительно к которому запрашивается разрешение на условно разрешенный вид использования.

Заявление должно быть подписано заявителем – физическим лицом или руководителем заявителя – юридического лица (лицом, имеющим право в соответствии с учредительными документами юридического лица представлять интересы юридического лица без доверенности) либо представителем заявителя – физического или юридического лица, действующим на основании надлежащим образом оформленной доверенности.

Заявление о предоставлении разрешения на условно разрешенный вид использования может быть направлено в форме электронного документа, подписанного электронной подписью в соответствии с требованиями Федерального закона от 06.04.2011 № 63-ФЗ «Об электронной подписи».

3. К заявлению прилагаются документы и материалы, предусмотренные нормативным правовым актом органа исполнительной власти Ленинградской области, уполномоченного Правительством Ленинградской области на осуществление полномочий органов местного самоуправления Ленинградской области в области градостроительной деятельности.

4. Проект решения о предоставлении разрешения на условно разрешенный вид использования земельного участка или объекта капитального строительства, за исключением случая, предусмотренного частью 11 статьи 39 Градостроительного кодекса Российской Федерации, подлежит обсуждению на общественных обсуждениях или публичных слушаниях, проводимых в порядке, установленном статьей 5.1 Градостроительного кодекса Российской Федерации.

5. Организатор общественных обсуждений или публичных слушаний направляет сообщения о проведении общественных обсуждений или публичных слушаний по проекту предоставления разрешения на условно разрешенный вид использования правообладателям земельных участков, имеющих общие границы с земельным участком, применительно к которому запрашивается данное разрешение, правообладателям объектов капитального строительства, расположенных на земельных участках, имеющих общие границы с земельным участком, применительно к которому запрашивается данное разрешение, и правообладателям помещений, являющихся частью объекта капитального строительства, применительно к которому запрашивается данное разрешение. Указанные сообщения направляются не позднее чем через семь рабочих дней со дня поступления заявления заинтересованного лица о предоставлении разрешения на условно разрешенный вид использования.

6. Срок проведения общественных обсуждений или публичных слушаний со дня оповещения жителей муниципального образования об их проведении до дня опубликования заключения о результатах общественных обсуждений или публичных слушаний не может быть более одного месяца.

7. На основании заключения о результатах общественных обсуждений или публичных слушаний по проекту решения о предоставлении разрешения на условно разрешенный вид использования Комиссия осуществляет подготовку рекомендаций о предоставлении разрешения на условно разрешенный вид использования или об отказе в предоставлении такого разрешения с указанием причин принятого решения, которые направляются установленным порядком в орган исполнительной власти Ленинградской области уполномоченный на принятие решения о предоставлении разрешения на условно разрешенный вид использования земельного участка или объекта капитального строительства или об отказе в предоставлении такого разрешения (за исключением рекомендаций на виды разрешенного использования земельных участков «для индивидуального жилищного строительства», «для ведения личного подсобного хозяйства (приусадебный земельный участок)» и «ведение садоводства» и в отношении объектов индивидуального жилищного строительства, садовых домов).

8. Рекомендации о предоставлении разрешения на условно разрешенные виды использования земельных участков «для индивидуального жилищного строительства», «для ведения личного подсобного хозяйства (приусадебный земельный участок)» и «ведение садоводства» и в отношении объектов индивидуального жилищного строительства, садовых домов или об отказе в предоставлении такого разрешения с указанием причин принятого решения направляются установленным порядком главе администрации Волховского муниципального района.

9. Принятие решения о предоставлении разрешения на условно разрешенный вид использования земельного участка или объекта капитального строительства или об отказе в предоставлении такого разрешения осуществляется в порядке, предусмотренном нормативным правовым актом органа исполнительной власти Ленинградской области, уполномоченного, в соответствии с законом Ленинградской области от 07.07.2014 № 45-оз «О перераспределении полномочий в области градостроительной деятельности между органами государственной власти Ленинградской области и органами местного самоуправления Ленинградской области», на осуществление полномочий органов местного самоуправления Ленинградской области в области градостроительной деятельности (за исключением решений, принимаемых на виды разрешенного использования земельных участков «для индивидуального жилищного строительства», «для ведения личного подсобного хозяйства (приусадебный земельный участок)» и «ведение садоводства» и в отношении объектов индивидуального жилищного строительства, садовых домов).

10. На основании указанных в части 8 настоящей статьи рекомендаций о предоставлении разрешения на условно разрешенные виды использования земельных участков «для индивидуального жилищного строительства», «для ведения личного подсобного хозяйства (приусадебный земельный участок)» и «ведение садоводства» глава администрации Волховского муниципального района в течение трех дней со дня поступления таких рекомендаций принимает решение о предоставлении разрешения на условно разрешенный вид использования или об отказе в предоставлении такого разрешения. Указанное решение подлежит опубликованию в порядке, установленном для официального опубликования муниципальных правовых актов, иной официальной информации, и размещается на официальном сайте администрации Волховского муниципального района в сети «Интернет».

11. Расходы, связанные с организацией и проведением общественных обсуждений или публичных слушаний по проекту решения о предоставлении разрешения на условно разрешенный вид использования, несет физическое или юридическое лицо, заинтересованное в предоставлении такого разрешения.

12. Физическое или юридическое лицо вправе оспорить в судебном порядке решение о предоставлении разрешения на условно разрешенный вид использования или об отказе в предоставлении такого разрешения.

#### **Статья 10. Порядок предоставления разрешения на отклонение от предельных параметров разрешенного строительства, реконструкции объектов капитального строительства**

1. Правообладатели земельных участков, размеры которых меньше установленных градостроительным регламентом минимальных размеров земельных участков либо конфигурация, инженерно-геологические или иные характеристики, которых неблагоприятны для застройки, вправе обратиться за разрешениями на отклонение от предельных параметров разрешенного строительства, реконструкции объектов капитального строительства.

2. Правообладатели земельных участков вправе обратиться за разрешениями на отклонение от предельных параметров разрешенного строительства, реконструкции объектов капитального строительства, если такое отклонение необходимо в целях однократного изменения одного или нескольких предельных параметров разрешенного строительства, реконструкции объектов капитального строительства, установленных градостроительным регламентом для конкретной территориальной зоны, не более чем на десять процентов.

3. Отклонение от предельных параметров разрешенного строительства, реконструкции объектов капитального строительства (далее – Отклонение) разрешается для отдельного земельного участка при соблюдении требований технических регламентов.

4. Заинтересованное в получении разрешения на Отклонение лицо направляет заявление о предоставлении разрешения на Отклонение в Комиссию.

Заявление правообладателя (правообладателей) земельного участка должно содержать:

- фамилию, имя, отчество заявителя, место проживания заявителя – физического лица, наименование, ИНН, ОГРН, место нахождения заявителя – юридического лица;

- адрес и кадастровый номер земельного участка, применительно к которому запрашивается разрешение на Отклонение, содержащее информацию о том, что размер земельного участка меньше установленных градостроительным регламентом минимальных размеров земельных участков (со ссылкой на структурную единицу правил землепользования и застройки, которой установлен градостроительный регламент в отношении указанного земельного участка) и (или) описание неблагоприятных для застройки параметров, конфигурации, инженерно-геологических или иных характеристик земельного участка, для которого запрашивается Отклонение, обоснованием необходимости Отклонения, вида, назначения, параметров объекта (объектов) капитального строительства, строительство или реконструкция которого (которых) планируется на данном земельном участке;

- описание неблагоприятных для застройки параметров, конфигурации, инженерно-геологических или иных характеристик земельного участка, для которого запрашивается Отклонение, с обоснованием необходимости данного отклонения, вида, назначения, параметров объекта (объектов) капитального строительства, строительство или реконструкция которого (которых) планируется на данном земельном участке.

Заявление должно быть подписано заявителем – физическим лицом или руководителем заявителя – юридического лица (лицом, имеющим право в соответствии с учредительными документами юридического лица представлять интересы юридического лица без доверенности) либо представителем заявителя – физического или юридического лица, действующим на основании надлежащим образом оформленной доверенности.

Заявление о предоставлении разрешения на отклонение от предельных параметров разрешенного строительства, реконструкции объектов капитального строительства может быть направлено в форме электронного документа, подписанного электронной подписью в соответствии с требованиями Федерального закона от 06.04.2011 № 63-ФЗ «Об электронной подписи».

5. К заявлению прилагаются документы и материалы, предусмотренные нормативным правовым актом органа исполнительной власти Ленинградской области, уполномоченного Правительством Ленинградской области на осуществление полномочий органов местного самоуправления Ленинградской области в области градостроительной деятельности, устанавливающим порядок принятия решений о предоставлении разрешения на отклонение от предельных параметров разрешенного строительства, реконструкции объектов капитального строительства.

6. Проект решения о предоставлении разрешения на Отклонение подготавливается в течение пятнадцати рабочих дней со дня поступления заявления о предоставлении такого разрешения и подлежит обсуждению на общественных обсуждениях или публичных слушаниях, проводимых в порядке, установленном статьей 5.1 Градостроительного кодекса Российской Федерации с учетом положений статьи 39 Градостроительного кодекса Российской Федерации, за исключением случая, указанного в части 2 статьи 7 настоящих Правил. Расходы, связанные с организацией и проведением общественных обсуждений или публичных слушаний по проекту решения о предоставлении разрешения на отклонение от предельных параметров разрешенного строительства, реконструкции объектов капитального строительства, несет физическое или юридическое лицо, заинтересованное в предоставлении такого разрешения.

7. Срок проведения общественных обсуждений или публичных слушаний со дня оповещения жителей муниципального образования об их проведении до дня опубликования заключения о результатах общественных обсуждений или публичных слушаний не может быть более одного месяца.

8. На основании заключения о результатах общественных обсуждений или публичных слушаний по проекту решения о предоставлении разрешения на Отклонение Комиссия в течение пятнадцати рабочих дней со дня окончания таких обсуждений или слушаний осуществляет подготовку рекомендаций о предоставлении такого разрешения или об отказе в предоставлении такого разрешения с указанием причин принятого решения и направляет указанные рекомендации установленным порядком в орган исполнительной власти Ленинградской области, уполномоченный на принятие решения о предоставлении разрешения на Отклонение или об отказе в предоставлении такого разрешения (за исключением рекомендаций, принимаемых применительно к земельным участкам, для которых установлены виды разрешенного использования земельных участков «для индивидуального жилищного строительства», «для ведения личного подсобного хозяйства (приусадебный земельный участок)» и «ведение садоводства» и в отношении объектов индивидуального жилищного строительства, садовых домов).

9. Рекомендации о предоставлении разрешения на Отклонение, принимаемое применительно к земельным участкам, для которых установлены виды разрешенного использования земельных участков «для индивидуального жилищного строительства», «для ведения личного подсобного хозяйства (приусадебный земельный участок)» и «ведение садоводства» и в отношении объектов индивидуального жилищного строительства, садовых домов или об отказе в предоставлении такого разрешения с указанием причин принятого решения направляются установленным порядком главе администрации Волховского муниципального района.

10. Принятие решения о предоставлении разрешения на Отклонение или об отказе в предоставлении такого разрешения осуществляется в порядке, предусмотренном нормативным правовым актом органа исполнительной власти Ленинградской области, уполномоченного в соответствии с законом Ленинградской области от 07.07.2014 № 45-оз «О перераспределении полномочий в области градостроительной деятельности между органами государственной власти Ленинградской области и органами местного самоуправления Ленинградской области» на осуществление полномочий органов местного самоуправления Ленинградской области в области градостроительной деятельности (за исключением решений, принимаемых применительно к земельным участкам, для которых установлены виды разрешенного использования земельных участков «для индивидуального жилищного строительства», «для ведения личного подсобного хозяйства (приусадебный земельный участок)» и «ведение садоводства» и в отношении объектов индивидуального жилищного строительства, садовых домов).

11. На основании указанных в части 9 настоящей статьи рекомендаций о предоставлении разрешения на Отклонение, принимаемое применительно к земельным участкам, для которых установлены виды разрешенного использования земельных участков «для индивидуального жилищного строительства», «для ведения личного подсобного хозяйства (приусадебный земельный участок)» и «ведение садоводства» глава администрации Волховского муниципального района в течение семи дней со дня поступления таких рекомендаций принимает решение о предоставлении разрешения о предоставлении разрешения на Отклонение или об отказе в предоставлении такого разрешения, с указанием причин принятого решения.

12. Расходы, связанные с организацией и проведением общественных обсуждений или публичных слушаний по проекту решения о предоставлении разрешения на Отклонение, несет физическое или юридическое лицо, заинтересованное в предоставлении такого разрешения.

13. Физическое или юридическое лицо вправе оспорить в судебном порядке решение о предоставлении разрешения на отклонение от предельных параметров разрешенного строительства, реконструкции объектов капитального строительства или об отказе в предоставлении такого разрешения.

#### **ГЛАВА 4. ПОЛОЖЕНИЕ О ПОДГОТОВКЕ ДОКУМЕНТАЦИИ ПО ПЛАНИРОВКЕ ТЕРРИТОРИИ ОРГАНАМИ МЕСТНОГО САМОУПРАВЛЕНИЯ**

##### **Статья 11. Общие положения о подготовке документации по планировке территории**

1. Подготовка документации по планировке территории осуществляется в целях обеспечения устойчивого развития территорий, в том числе выделения элементов планировочной структуры, установления границ земельных участков, установления границ зон планируемого размещения объектов капитального строительства.

2. Подготовка документации по планировке территории осуществляется в отношении выделяемых проектом планировки территории одного или нескольких смежных элементов планировочной структуры, определенных правилами землепользования и застройки территориальных зон и (или) установленных схемами

территориального планирования муниципальных районов, генеральными планами поселений функциональных зон, территории, в отношении которой предусматривается осуществление комплексного развития территории.

3. Подготовка документации по планировке территории в целях размещения объекта капитального строительства является обязательной в следующих случаях:

1) необходимо изъятие земельных участков для государственных или муниципальных нужд в связи с размещением объекта капитального строительства федерального, регионального или местного значения;

2) необходимы установление, изменение или отмена красных линий;

3) необходимо образование земельных участков в случае, если в соответствии с земельным законодательством образование земельных участков осуществляется только в соответствии с проектом межевания территории;

4) размещение объекта капитального строительства планируется на территориях двух и более муниципальных образований, имеющих общую границу (за исключением случая, если размещение такого объекта капитального строительства планируется осуществлять на землях или земельных участках, находящихся в государственной или муниципальной собственности, и для размещения такого объекта капитального строительства не требуются предоставление земельных участков, находящихся в государственной или муниципальной собственности, и установление сервитутов);

5) планируются строительство, реконструкция линейного объекта (за исключением случая, если размещение линейного объекта планируется осуществлять на землях или земельных участках, находящихся в государственной или муниципальной собственности, и для размещения такого линейного объекта не требуются предоставление земельных участков, находящихся в государственной или муниципальной собственности, и установление сервитутов). Правительством Российской Федерации могут быть установлены иные случаи, при которых для строительства, реконструкции линейного объекта не требуется подготовка документации по планировке территории;

6) планируется размещение объекта капитального строительства, не являющегося линейным объектом, и необходимых для обеспечения его функционирования объектов капитального строительства в границах особо охраняемой природной территории или в границах земель лесного фонда;

7) планируется осуществление комплексного развития территории.

4. Видами документации по планировке территории являются:

1) проект планировки территории;

2) проект межевания территории.

5. Применительно к территории, в границах которой не предусматривается комплексного развития территории, а также не планируется размещение линейных объектов, допускается подготовка проекта межевания территории без подготовки проекта планировки территории в целях, предусмотренных частью 2 статьи 43 Градостроительного кодекса Российской Федерации.

6. Проект планировки территории является основой для подготовки проекта межевания территории, за исключением случаев, предусмотренных частью 5 настоящей статьи. Подготовка проекта межевания территории осуществляется в составе проекта планировки территории или в виде отдельного документа.

7. В соответствии с областным законом от 07.07.2014 № 45-оз «О перераспределении полномочий в области градостроительной деятельности между органами государственной власти Ленинградской области и органами местного самоуправления Ленинградской области» принятие решений о подготовке документации по планировке территории в случаях, указанных в частях 5 и 5.1 статьи 45 Градостроительного кодекса Российской Федерации, осуществление проверки документации по планировке территории в случаях, указанных в частях 5 и 5.1 статьи 45 Градостроительного кодекса Российской Федерации, принятие решений о направлении документации по планировке территории главе поселения или об отклонении такой документации и о направлении ее на доработку в случаях, указанных в частях 5 и 5.1 статьи 45 Градостроительного кодекса Российской Федерации, принятие решений об утверждении документации по планировке территории в случаях, указанных в частях 5, 5.1 и 5.2 статьи 45 Градостроительного кодекса Российской Федерации, или об отклонении такой документации и о направлении ее в орган местного самоуправления на доработку в случаях, указанных в частях 5 и 5.1 статьи 45 Градостроительного кодекса Российской Федерации, с учетом особенностей, установленных статьей 46 Градостроительного кодекса Российской Федерации, относится к полномочиям органов исполнительной власти Ленинградской области, уполномоченных Правительством Ленинградской области на осуществление полномочий органов местного самоуправления Ленинградской области в области градостроительной деятельности.

8. Решения о подготовке документации по планировке территории принимаются самостоятельно:

- 1) лицами, с которыми заключены договоры о комплексном развитии территории;
- 2) правообладателями существующих линейных объектов, подлежащих реконструкции, в случае подготовки документации по планировке территории в целях их реконструкции (за исключением случая, указанного в части 12.12 статьи 45 Градостроительного кодекса Российской Федерации);
- 3) субъектами естественных монополий, организациями коммунального комплекса в случае подготовки документации по планировке территории для размещения объектов федерального значения, объектов регионального значения, объектов местного значения (за исключением случая, указанного в части 12.12 статьи 45 Градостроительного кодекса Российской Федерации);
- 4) садоводческим или огородническим некоммерческим товариществом в отношении земельного участка, предоставленного такому товариществу для ведения садоводства или огородничества.

9. В случаях, предусмотренных частью 8 настоящей статьи, подготовка документации по планировке территории осуществляется указанными лицами за счет их средств самостоятельно или привлекаемыми организациями в соответствии с законодательством Российской Федерации. Расходы указанных лиц на подготовку документации по планировке территории не подлежат возмещению за счет средств бюджетов бюджетной системы Российской Федерации.

10. Порядок принятия решения об утверждении документации по планировке территории для размещения объектов, указанных в частях 5, 5.1 и 5.2 статьи 45 Градостроительного кодекса Российской Федерации, подготовленной в том числе лицами, указанными в пунктах 3 и 4 части 1.1 статьи 45 Градостроительного кодекса Российской Федерации, устанавливается административным регламентом, утверждаемым органом исполнительной власти Ленинградской области, уполномоченным Правительством Ленинградской области на осуществление полномочий органов местного самоуправления Ленинградской области в области градостроительной деятельности.

11. Проекты планировки территории и проекты межевания территории до их утверждения подлежат обязательному рассмотрению на общественных обсуждениях или публичных слушаниях. Общественные обсуждения или публичные слушания по проекту планировки территории и проекту межевания территории не проводятся в случаях, предусмотренных частью 12 статьи 43 и частью 22 статьи 45 Градостроительного Кодекса Российской Федерации, а также в случае, если проект планировки территории и проект межевания территории подготовлены в отношении:

- 1) территории в границах земельного участка, предоставленного садоводческому или огородническому некоммерческому товариществу для ведения садоводства или огородничества;
- 2) территории для размещения линейных объектов в границах земель лесного фонда.

12. Участниками публичных слушаний или общественных обсуждений по проекту планировки территории и проекту межевания территории являются граждане, постоянно проживающие на территории, в отношении которой подготовлены данные проекты, правообладатели находящихся в границах этой территории земельных участков и (или) расположенных на них объектов капитального строительства, а также правообладатели помещений, являющихся частью указанных объектов капитального строительства.

13. Срок проведения общественных обсуждений или публичных слушаний по проекту планировки территории и проекту межевания территории со дня оповещения жителей МО город Волхов об их проведении до дня опубликования заключения о результатах общественных обсуждений или публичных слушаний определяется уставом МО город Волхов и (или) нормативным правовым актом представительного органа МО город Волхов и не может быть менее одного месяца и более трех месяцев.

14. В случае, если по инициативе правообладателей земельных участков осуществляются разделение земельного участка на несколько земельных участков, объединение земельных участков в один земельный участок, изменение общей границы земельных участков, подготовка документации по планировке территории не требуется, если иное не предусмотрено законодательством Российской Федерации. При этом должны соблюдаться следующие требования земельного и градостроительного законодательства:

- размеры образуемых земельных участков не должны превышать предельные (минимальные и (или) максимальные) размеры земельных участков, предусмотренные градостроительным регламентом соответствующей территориальной зоны;
- обязательным условием разделения земельного участка на несколько земельных участков является наличие самостоятельных подъездов, подходов к каждому образуемому земельному участку;
- объединение земельных участков в один земельный участок допускается только при условии, если образуемый земельный участок будет находиться в границах одной территориальной зоны.



## **ГЛАВА 5. ПОЛОЖЕНИЕ О ПРОВЕДЕНИИ ОБЩЕСТВЕННЫХ ОБСУЖДЕНИЙ ИЛИ ПУБЛИЧНЫХ СЛУШАНИЙ ПО ВОПРОСАМ ЗЕМЛЕПОЛЬЗОВАНИЯ И ЗАСТРОЙКИ**

### **Статья 12. Проведение общественных обсуждений или публичных слушаний по вопросам землепользования и застройки**

1. Общественные обсуждения или публичные слушания по вопросам землепользования и застройки проводятся в порядке, определяемом уставом Волховского муниципального района и (или) нормативным правовым актом представительного органа Волховского муниципального района в части, не противоречащей Градостроительному кодексу Российской Федерации.

2. Составы процедур проведения общественных обсуждений и публичных слушаний предусмотрены частями 4 и 5 статьи 5.1 Градостроительного кодекса Российской Федерации.

3. Участниками общественных обсуждений или публичных слушаний:

- по проектам правил землепользования и застройки являются граждане, постоянно проживающие на территории, в отношении которой подготовлены данные проекты, правообладатели находящихся в границах этой территории земельных участков и (или) расположенных на них объектов капитального строительства, а также правообладатели помещений, являющихся частью указанных объектов капитального строительства.

- по проектам решений о предоставлении разрешения на условно разрешенный вид использования земельного участка или объекта капитального строительства, проектам решений о предоставлении разрешения на отклонение от предельных параметров разрешенного строительства, реконструкции объектов капитального строительства являются граждане, постоянно проживающие в пределах территориальной зоны, в границах которой расположен земельный участок или объект капитального строительства, в отношении которых подготовлены данные проекты, правообладатели находящихся в границах этой территориальной зоны земельных участков и (или) расположенных на них объектов капитального строительства, граждане, постоянно проживающие в границах земельных участков, прилегающих к земельному участку, в отношении которого подготовлены данные проекты, правообладатели таких земельных участков или расположенных на них объектов капитального строительства, правообладатели помещений, являющихся частью объекта капитального строительства, в отношении которого подготовлены данные проекты, а в случае, если условно разрешенный вид использования земельного участка или объекта капитального строительства может оказать негативное воздействие на окружающую среду, также правообладатели земельных участков и объектов капитального строительства, подверженных риску негативного воздействия на окружающую среду в результате реализации данных проектов.

4. Целями проведения общественных обсуждений или публичных слушаний являются:

- выявление общественного мнения по теме и вопросам, выносимым на общественные обсуждения или публичные слушания;

- подготовка предложений и рекомендаций по вопросам, выносимым на общественные обсуждения или публичные слушания;

- оказание влияния общественности на принятие решений уполномоченным органом местного самоуправления по вопросам, выносимым на общественные обсуждения или публичные слушания.

5. На общественные обсуждения или публичные слушания в обязательном порядке выносятся:

- проект правил землепользования и застройки;

- проект планировки территории;

- проект межевания территории;

- проект, предусматривающий внесение изменений в правила землепользования и застройки, проект планировки территории, проект межевания территории;

- проект решения о предоставлении разрешения на условно разрешенный вид использования земельного участка или объекта капитального строительства;

- проект решения о предоставлении разрешения на отклонение от предельных параметров разрешенного строительства, реконструкции объектов капитального строительства, за исключением случая, предусмотренного частью 2 статьи 10 настоящих Правил.

6. Процедура проведения общественных обсуждений состоит из следующих этапов:

1) оповещение о начале общественных обсуждений;

2) размещение проекта, подлежащего рассмотрению на общественных обсуждениях, и информационных материалов к нему на официальном сайте уполномоченного органа местного самоуправления в информационно-телекоммуникационной сети «Интернет» и (или) в государственной или муниципальной

информационной системе, обеспечивающей проведение общественных обсуждений с использованием информационно-телекоммуникационной сети «Интернет», либо на региональном портале государственных и муниципальных услуг и открытие экспозиции или экспозиций такого проекта;

3) проведение экспозиции или экспозиций проекта, подлежащего рассмотрению на общественных обсуждениях;

4) подготовка и оформление протокола общественных обсуждений;

5) подготовка и опубликование заключения о результатах общественных обсуждений.

7. Процедура проведения публичных слушаний состоит из следующих этапов:

1) оповещение о начале публичных слушаний;

2) размещение проекта, подлежащего рассмотрению на публичных слушаниях, и информационных материалов к нему на официальном сайте администрации Волховского муниципального района и открытие экспозиции или экспозиций такого проекта;

3) проведение экспозиции или экспозиций проекта, подлежащего рассмотрению на публичных слушаниях;

4) проведение собрания или собраний участников публичных слушаний;

5) подготовка и оформление протокола публичных слушаний;

6) подготовка и опубликование заключения о результатах публичных слушаний.

8. Оповещение о начале общественных обсуждений или публичных слушаний должно содержать:

1) информацию о проекте, подлежащем рассмотрению на общественных обсуждениях или публичных слушаниях, и перечень информационных материалов к такому проекту;

2) информацию о порядке и сроках проведения общественных обсуждений или публичных слушаний по проекту, подлежащему рассмотрению на общественных обсуждениях или публичных слушаниях;

3) информацию о месте, дате открытия экспозиции или экспозиций проекта, подлежащего рассмотрению на общественных обсуждениях или публичных слушаниях, о сроках проведения экспозиции или экспозиций такого проекта, о днях и часах, в которые возможно посещение указанных экспозиции или экспозиций;

4) информацию о порядке и сроках консультирования посетителей экспозиции или экспозиций проекта, подлежащего рассмотрению на общественных обсуждениях или публичных слушаниях, о днях и часах, в которые возможно консультирование посетителей, указанных экспозиции или экспозиций;

5) информацию о порядке, сроке и форме внесения участниками общественных обсуждений или публичных слушаний предложений и замечаний, касающихся проекта, подлежащего рассмотрению на общественных обсуждениях или публичных слушаниях.

9. Оповещение о начале общественных обсуждений также должно содержать информацию об официальном сайте, на котором будут размещены проект, подлежащий рассмотрению на общественных обсуждениях, и информационные материалы к нему, или информационных системах, в которых будут размещены такой проект и информационные материалы к нему, с использованием которых будут проводиться общественные обсуждения. Оповещение о начале публичных слушаний также должно содержать информацию об официальном сайте, на котором будут размещены проект, подлежащий рассмотрению на публичных слушаниях, и информационные материалы к нему, информацию о дате, времени и месте проведения собрания или собраний участников публичных слушаний.

10. Оповещение о начале общественных обсуждений или публичных слушаний:

- не позднее чем за семь дней до дня размещения на официальном сайте или в информационных системах проекта, подлежащего рассмотрению на общественных обсуждениях или публичных слушаниях, подлежит опубликованию в порядке, установленном для официального опубликования муниципальных правовых актов, иной официальной информации, а также в случае, если это предусмотрено муниципальными правовыми актами, в иных средствах массовой информации;

- распространяется на информационных стендах, оборудованных около здания, уполномоченного на проведение общественных обсуждений или публичных слушаний органа местного самоуправления, в местах массового скопления граждан и в иных местах, расположенных на территории, в отношении которой подготовлены соответствующие проекты, и (или) в границах территориальных зон и (или) земельных участков, иными способами, обеспечивающими доступ участников общественных обсуждений или публичных слушаний к указанной информации.

11. В соответствии с частью 13 статьи 31 Градостроительного кодекса Российской Федерации продолжительность общественных обсуждений или публичных слушаний по проекту правил землепользования и застройки составляет не менее одного и не более трех месяцев со дня опубликования

такого проекта. В соответствии с частью 14 статьи 31 Градостроительного кодекса Российской Федерации в случае подготовки изменений в Правила в части внесения изменений в градостроительный регламент, установленный для конкретной территориальной зоны, общественные обсуждения или публичные слушания по внесению изменений в Правила проводятся в границах территориальной зоны, для которой установлен такой градостроительный регламент. В этих случаях срок проведения общественных обсуждений или публичных слушаний не может быть более чем один месяц.

12. В соответствии с частью 11 статьи 46 Градостроительного кодекса Российской Федерации срок проведения общественных обсуждений или публичных слушаний по проекту планировки территории и проекту межевания территории со дня оповещения жителей МО город Волхов об их проведении до дня опубликования заключения о результатах общественных обсуждений или публичных слушаний определяется уставом МО город Волхов и (или) нормативным правовым актом представительного органа МО город Волхов и не может быть менее одного месяца и более трех месяцев.

В соответствии с частью 5.1 статьи 46 Градостроительного кодекса Российской Федерации общественные обсуждения или публичные слушания по проекту планировки территории и проекту межевания территории не проводятся в случаях, предусмотренных частью 12 статьи 43 и частью 22 статьи 45 Градостроительного кодекса Российской Федерации, а также в случае, если проект планировки территории и проект межевания территории подготовлены в отношении:

- территории, в границах которой в соответствии с правилами землепользования и застройки предусматривается осуществление деятельности по комплексному и устойчивому развитию территории;
- территории в границах земельного участка, предоставленного садоводческому или огородническому некоммерческому товариществу для ведения садоводства или огородничества;
- территории для размещения линейных объектов в границах земель лесного фонда.

13. В соответствии с частью 7 статьи 39 Градостроительного кодекса Российской Федерации продолжительность общественных обсуждений или публичных слушаний по проекту решения о предоставлении разрешения на условно разрешенный вид использования и проекту предоставления разрешения на отклонение от предельных параметров разрешенного строительства, реконструкции объектов капитального строительства, со дня оповещения жителей МО город Волхов об их проведении до дня опубликования заключения о результатах общественных обсуждений или публичных слушаний определяется уставом МО город Волхов и (или) нормативным правовым актом представительного органа МО город Волхов и не может быть более одного месяца.

14. Организатор общественных обсуждений или публичных слушаний в течение всего периода размещения проекта, подлежащего рассмотрению на общественных обсуждениях или публичных слушаниях, и информационных материалов к нему проводит экспозицию или экспозиции такого проекта. В ходе работы экспозиции должны быть организованы консультирование посетителей экспозиции, распространение информационных материалов о проекте, подлежащем рассмотрению на общественных обсуждениях или публичных слушаниях. Консультирование посетителей экспозиции осуществляется представителями уполномоченного на проведение общественных обсуждений или публичных слушаний органа местного самоуправления или созданного им коллегиального совещательного органа и (или) разработчика проекта, подлежащего рассмотрению на общественных обсуждениях или публичных слушаниях.

В период размещения проекта, подлежащего рассмотрению на общественных обсуждениях или публичных слушаниях, и информационных материалов к нему и проведения экспозиции или экспозиций такого проекта участники общественных обсуждений или публичных слушаний имеют право вносить предложения и замечания, касающиеся такого проекта:

- посредством официального сайта или информационных систем (в случае проведения общественных обсуждений);
- в письменной или устной форме в ходе проведения собрания или собраний участников публичных слушаний (в случае проведения публичных слушаний);
- в письменной форме в адрес организатора общественных обсуждений или публичных слушаний;
- посредством записи в книге (журнале) учета посетителей экспозиции проекта, подлежащего рассмотрению на общественных обсуждениях или публичных слушаниях.

Предложения и замечания, подлежат регистрации, а также обязательному рассмотрению организатором общественных обсуждений или публичных слушаний, за исключением случая выявления факта представления участником общественных обсуждений или публичных слушаний недостоверных сведений.

15. Участники общественных обсуждений или публичных слушаний в целях идентификации представляют сведения о себе (фамилию, имя, отчество (при наличии), дату рождения, адрес места жительства (регистрации) - для физических лиц; наименование, основной государственный регистрационный номер, место нахождения и адрес - для юридических лиц) с приложением документов, подтверждающих такие сведения. Участники общественных обсуждений или публичных слушаний, являющиеся правообладателями соответствующих земельных участков и (или) расположенных на них объектов капитального строительства и (или) помещений, являющихся частью указанных объектов капитального строительства, также представляют сведения соответственно о таких земельных участках, объектах капитального строительства, помещениях, являющихся частью указанных объектов капитального строительства, из Единого государственного реестра недвижимости и иные документы, устанавливающие или удостоверяющие их права на такие земельные участки, объекты капитального строительства, помещения, являющиеся частью указанных объектов капитального строительства.

Не требуется представление документов, подтверждающих сведения об участниках общественных обсуждений (фамилию, имя, отчество (при наличии), дату рождения, адрес места жительства (регистрации) - для физических лиц; наименование, основной государственный регистрационный номер, место нахождения и адрес - для юридических лиц), если данными лицами вносятся предложения и замечания, касающиеся проекта, подлежащего рассмотрению на общественных обсуждениях, посредством официального сайта или информационных систем (при условии, что эти сведения содержатся на официальном сайте или в информационных системах). При этом для подтверждения сведений может использоваться единая система идентификации и аутентификации.

Обработка персональных данных участников общественных обсуждений или публичных слушаний осуществляется с учетом требований, установленных Федеральным законом от 27.07.2006 № 152-ФЗ «О персональных данных».

Организатором общественных обсуждений или публичных слушаний обеспечивается равный доступ к проекту, подлежащему рассмотрению на общественных обсуждениях или публичных слушаниях, всех участников общественных обсуждений или публичных слушаний (в том числе путем предоставления при проведении общественных обсуждений доступа к официальному сайту, информационным системам в многофункциональных центрах предоставления государственных и муниципальных услуг и (или) помещениях органов государственной власти субъектов Российской Федерации, органов местного самоуправления, подведомственных им организаций).

16. Организатор общественных обсуждений или публичных слушаний подготавливает и оформляет протокол общественных обсуждений или публичных слушаний, в котором указываются:

- дата оформления протокола общественных обсуждений или публичных слушаний;
- информация об организаторе общественных обсуждений или публичных слушаний;
- информация, содержащаяся в опубликованном оповещении о начале общественных обсуждений или публичных слушаний, дата и источник его опубликования;
- информация о сроке, в течение которого принимались предложения и замечания участников общественных обсуждений или публичных слушаний, о территории, в пределах которой проводятся общественные обсуждения или публичные слушания;
- все предложения и замечания участников общественных обсуждений или публичных слушаний с разделением на предложения и замечания граждан, являющихся участниками общественных обсуждений или публичных слушаний и постоянно проживающих на территории, в пределах которой проводятся общественные обсуждения или публичные слушания, и предложения и замечания иных участников общественных обсуждений или публичных слушаний.

17. К протоколу общественных обсуждений или публичных слушаний прилагается перечень принявших участие в рассмотрении проекта участников общественных обсуждений или публичных слушаний, включающий в себя сведения об участниках общественных обсуждений или публичных слушаний (фамилию, имя, отчество (при наличии), дату рождения, адрес места жительства (регистрации) – для физических лиц; наименование, основной государственный регистрационный номер, место нахождения и адрес – для юридических лиц).

18. На основании протокола общественных обсуждений или публичных слушаний организатор общественных обсуждений или публичных слушаний осуществляет подготовку заключения о результатах общественных обсуждений или публичных слушаний.

В заключении о результатах общественных обсуждений или публичных слушаний должны быть указаны:

- дата оформления заключения о результатах общественных обсуждений или публичных слушаний;
- наименование проекта, рассмотренного на общественных обсуждениях или публичных слушаниях, сведения о количестве участников общественных обсуждений или публичных слушаний, которые приняли участие в общественных обсуждениях или публичных слушаниях;
- реквизиты протокола общественных обсуждений или публичных слушаний, на основании которого подготовлено заключение о результатах общественных обсуждений или публичных слушаний;
- содержание внесенных предложений и замечаний участников общественных обсуждений или публичных слушаний с разделением на предложения и замечания граждан, являющихся участниками общественных обсуждений или публичных слушаний и постоянно проживающих на территории, в пределах которой проводятся общественные обсуждения или публичные слушания, и предложения и замечания иных участников общественных обсуждений или публичных слушаний. В случае внесения несколькими участниками общественных обсуждений или публичных слушаний одинаковых предложений и замечаний допускается обобщение таких предложений и замечаний;
- аргументированные рекомендации организатора общественных обсуждений или публичных слушаний о целесообразности или нецелесообразности учета внесенных участниками общественных обсуждений или публичных слушаний предложений и замечаний и выводы по результатам общественных обсуждений или публичных слушаний.

19. Заключение о результатах общественных обсуждений или публичных слушаний подлежит опубликованию в порядке, установленном для официального опубликования муниципальных правовых актов, иной официальной информации, и размещается на официальном сайте Волховского муниципального района в сети интернет и (или) в информационных системах.

20. В целях внесения изменений в Правила в случаях, предусмотренных пунктами 2.3 - 2.7 части 2 статьи 13 настоящих Правил, подготовка предусмотренного в части 18 настоящей статьи заключения о результатах общественных обсуждений или публичных слушаний не требуется.

## **ГЛАВА 6. ПОЛОЖЕНИЕ О ВНЕСЕНИИ ИЗМЕНЕНИЙ В ПРАВИЛА ЗЕМЛЕПОЛЬЗОВАНИЯ И ЗАСТРОЙКИ**

### **Статья 13. Порядок внесения изменений в Правила землепользования и застройки**

1. Внесение изменений в Правила осуществляется в порядке, предусмотренном статьями 31 и 32 Градостроительного кодекса Российской Федерации, с учетом особенностей, установленных статьей 33 Градостроительного кодекса Российской Федерации и областным законом от 07.07.2014 № 45-оз «О перераспределении полномочий в области градостроительной деятельности между органами государственной власти Ленинградской области и органами местного самоуправления Ленинградской области».

2. Основаниями для рассмотрения Комиссией вопроса о внесении изменений в Правила являются:

2.1. Несоответствие Правил генеральному плану МО город Волхов, схеме территориального планирования Волховского муниципального района, возникшее в результате внесения в генеральный план МО город Волхов или схему территориального планирования Волховского муниципального района изменений.

2.2. Поступление предложений об изменении границ территориальных зон, изменении градостроительных регламентов.

2.3. Поступление от уполномоченного федерального органа исполнительной власти, уполномоченного органа исполнительной власти Ленинградской области и уполномоченного органа Волховского муниципального района требования о внесении изменений в Правила с целью обеспечения возможности размещения на территории МО город Волхов объектов федерального значения, объектов регионального значения и объектов местного значения Волховского муниципального района (за исключением линейных объектов), предусмотренных документами территориального планирования.

2.4. Несоответствие сведений о местоположении границ зон с особыми условиями использования территорий, территорий объектов культурного наследия, отображенных на карте градостроительного зонирования, содержащемуся в Едином государственном реестре недвижимости описанию местоположения границ указанных зон, территорий.

2.5. Несоответствие установленных градостроительным регламентом ограничений использования земельных участков и объектов капитального строительства, расположенных полностью или частично в границах зон с особыми условиями использования территорий, содержащимся в Едином государственном реестре недвижимости ограничениям использования объектов недвижимости в пределах таких зон.

2.6. Установление, изменение, прекращение существования зоны с особыми условиями использования территории, установление, изменение границ территории объекта культурного наследия.

2.7. Принятие решения о комплексном развитии территории<sup>1</sup>.

3. Предложения о внесении изменений в правила землепользования и застройки в Комиссию направляются:

1) федеральными органами исполнительной власти в случаях, если правила землепользования и застройки могут воспрепятствовать функционированию, размещению объектов капитального строительства федерального значения;

2) органами исполнительной власти Ленинградской области в случаях, если правила землепользования и застройки могут воспрепятствовать функционированию, размещению объектов капитального строительства регионального значения;

3) органами местного самоуправления муниципального района в случаях, если Правила могут воспрепятствовать функционированию, размещению объектов капитального строительства местного значения;

4) органами местного самоуправления в случаях, если необходимо совершенствовать порядок регулирования землепользования и застройки на соответствующей территории поселения;

5) физическими или юридическими лицами в инициативном порядке либо в случаях, если в результате применения правил землепользования и застройки земельные участки и объекты капитального строительства не используются эффективно, причиняется вред их правообладателям, снижается стоимость земельных участков и объектов капитального строительства, не реализуются права и законные интересы граждан и их объединений.

6) уполномоченным федеральным органом исполнительной власти или юридическим лицом, созданным Российской Федерацией и обеспечивающим реализацию принятого Правительством Российской Федерации решения о комплексном развитии территории;

7) высшим исполнительным органом государственной власти субъекта Российской Федерации, органом местного самоуправления, принявшими решение о комплексном развитии территории, юридическим лицом, созданным субъектом Российской Федерации и обеспечивающим реализацию принятого субъектом Российской Федерации решения о комплексном развитии территории, либо лицом, с которым заключен договор о комплексном развитии территории в целях реализации решения о комплексном развитии территории.

4. Комиссия в течение двадцати пяти дней со дня поступления предложения о внесении изменений в Правила проверяет их соответствие законодательству Российской Федерации и осуществляет подготовку заключения, в котором содержится рекомендация о внесении в соответствии с поступившим предложением изменения в Правила или об отклонении такого предложения с указанием причин отклонения, и направляет это заключение в комитет градостроительной политики Ленинградской области для принятия решения.

## **ГЛАВА 7. ПОЛОЖЕНИЕ О РЕГУЛИРОВАНИИ ИНЫХ ВОПРОСОВ ЗЕМЛЕПОЛЬЗОВАНИЯ И ЗАСТРОЙКИ**

### **Статья 14. Муниципальный земельный контроль в сфере землепользования**

Муниципальный земельный контроль осуществляется в порядке установленном Земельным кодексом Российской Федерации, областным законом от 01.08.2017 № 60-оз «О порядке осуществления муниципального земельного контроля на территории Ленинградской области», а также принятыми в соответствии с ним нормативными правовыми актами органов местного самоуправления с учетом положений, предусмотренных статьей 72 Земельного кодекса Российской Федерации.

---

<sup>1</sup> Принятие решения о комплексном развитии территории предусматривается нормативно-правовым актом Ленинградской области.

**Статья 15. Ограничения использования земельных участков и объектов капитального строительства, расположенных в границах зон с особыми условиями использования территорий**

Ограничения использования земельных участков и (или) объектов капитального строительства, расположенных в границах зон с особыми условиями использования территорий устанавливаются в соответствии с законодательством Российской Федерации.

## ЧАСТЬ II. ГРАДОСТРОИТЕЛЬНОЕ ЗОНИРОВАНИЕ

### ГЛАВА 8. КАРТА ГРАДОСТРОИТЕЛЬНОГО ЗОНИРОВАНИЯ

#### Статья 16. Состав и содержание карты градостроительного зонирования

Правила включают в себя карту градостроительного зонирования, на которой установлены границы территориальных зон. Границы территориальных зон отвечают требованию принадлежности каждого земельного участка только к одной территориальной зоне, за исключением земельных участков, границы которых в соответствии с земельным законодательством могут пересекать границы территориальных зон.

На карте градостроительного зонирования отображены границы населенного пункта, входящего в состав МО город Волхов, границы территорий объектов культурного наследия, границы зон с особыми условиями использования территорий. В настоящих Правилах границы зон с особыми условиями использования территорий отображены на отдельных картах, которые являются приложением к Правилам.

Территории, в границах которых предусматривается осуществление комплексного развития территории, устанавливаются на карте градостроительного зонирования. Границы таких территорий устанавливаются по границам одной или нескольких территориальных зон.

#### Статья 17. Перечень территориальных зон, установленных на карте градостроительного зонирования

Перечень территориальных зон МО город Волхов, установленных настоящими Правилами, приведен в таблице 1.

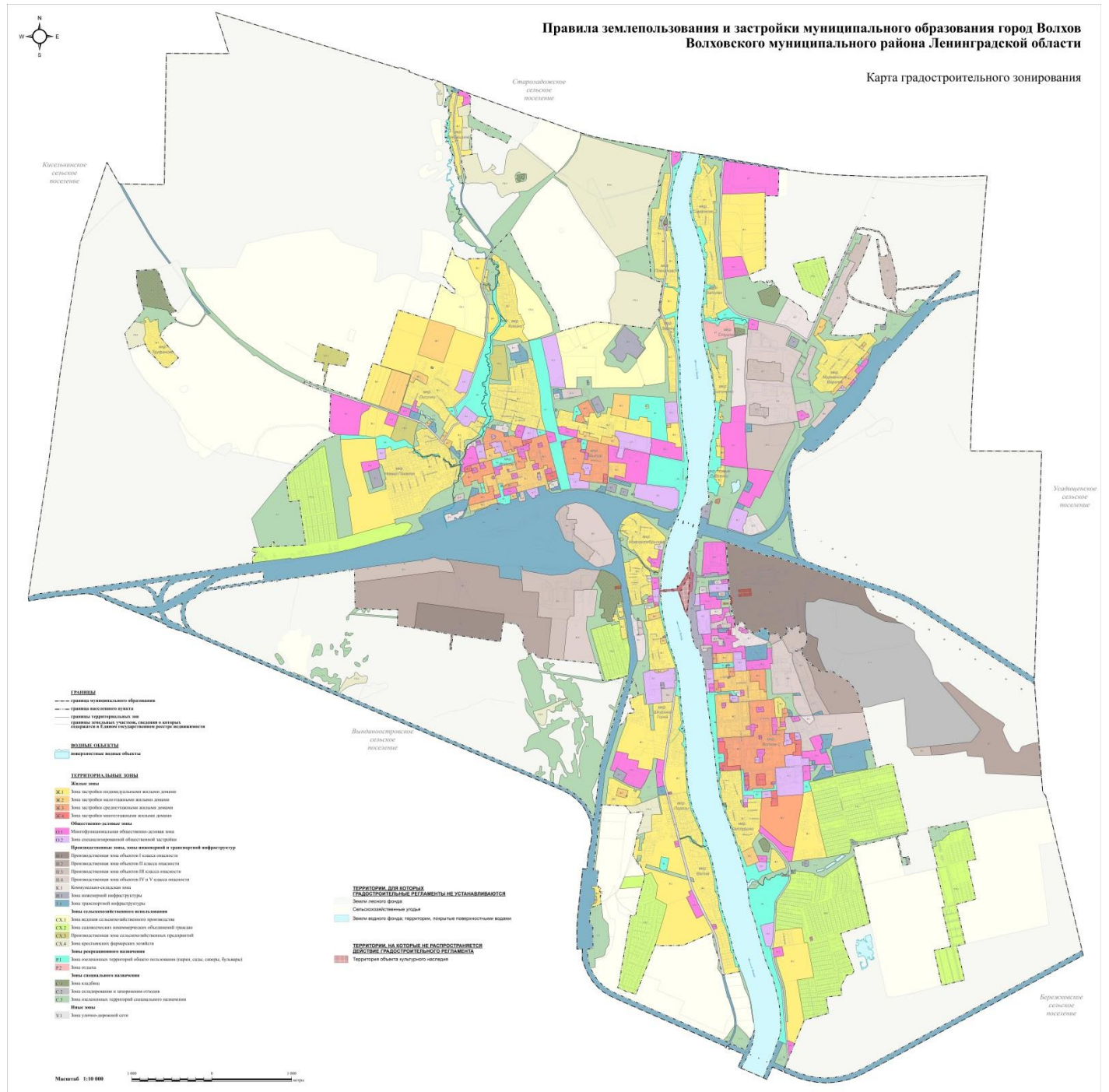
Таблица 1

№ п/п	Кодовое обозначение территориальных зон	Наименование территориальных зон
		<b>Жилые зоны</b>
1	Ж.1	Зона застройки индивидуальными жилыми домами
2	Ж.2	Зона застройки малоэтажными жилыми домами
3	Ж.3	Зона застройки среднеэтажными жилыми домами
4	Ж.4	Зона застройки многоэтажными жилыми домами
		<b>Общественно-деловые зоны</b>
5	О.1	Многофункциональная общественно-деловая зона
6	О.2	Зона специализированной общественной застройки
		<b>Производственные зоны, зоны инженерной и транспортной инфраструктур</b>
7	П.1	Производственная зона объектов I класса опасности
8	П.2	Производственная зона объектов II класса опасности
9	П.3	Производственная зона объектов III класса опасности
10	П.4	Производственная зона объектов IV-V класса опасности
11	К.1	Коммунально-складская зона
12	И.1	Зона инженерной инфраструктуры
13	Т.1	Зона транспортной инфраструктуры
		<b>Зоны сельскохозяйственного использования</b>
14	СХ.1	Зона ведения сельскохозяйственного производства
15	СХ.2	Зона садоводческих некоммерческих объединений граждан
16	СХ.3	Производственная зона сельскохозяйственных предприятий
17	СХ.4	Зона крестьянских фермерских хозяйств
		<b>Зоны рекреационного назначения</b>
18	Р.1	Зона озелененных территорий общего пользования (парки, сады, скверы, бульвары)
19	Р.2	Зона отдыха
		<b>Зоны специального назначения</b>
20	С.1	Зона кладбищ
21	С.2	Зона складирования и захоронения отходов
22	С.3	Зона озелененных территорий специального назначения



		<b>Иные зоны</b>
23	У.1	Зона улично-дорожной сети

**Статья 18. Карта градостроительного зонирования**  
 Карта градостроительного зонирования МО город Волхов



## ГЛАВА 9. ГРАДОСТРОИТЕЛЬНЫЕ ОГРАНИЧЕНИЯ (ЗОНЫ С ОСОБЫМИ УСЛОВИЯМИ ИСПОЛЬЗОВАНИЯ ТЕРРИТОРИЙ)

**Статья 19. Перечень зон с особыми условиями использования территорий и иных территорий с установленными ограничениями, отображенных на карте границ зон с особыми условиями использования территорий**

Перечень зон с особыми условиями использования территорий и иных территорий с установленными ограничениями в МО город Волхов приведен в таблице 2.

Таблица 2

№ п/п	Наименование
<b>Зоны с особыми условиями использования территорий</b>	
1	Санитарно-защитная зона
2	Охранная зона объектов электроэнергетики
3	Охранная зона трубопроводов (газопроводов)
4	Придорожные полосы автомобильных дорог
5	Водоохранная (рыбоохранная) зона
6	Прибрежная защитная полоса
7	Зоны санитарной охраны источников питьевого и хозяйственно-бытового водоснабжения:
7.1	Первый пояс зоны санитарной охраны источника водоснабжения
7.2	Второй и третий пояса зоны санитарной охраны источника водоснабжения
8	Зона ограничений передающего радиотехнического объекта, являющегося объектом капитального строительства
9	Зона минимальных расстояний до магистральных или промышленных трубопроводов (газопроводов)
10	Зоны охраны объектов культурного наследия:
10.1	Охранная зона объекта культурного наследия
10.2	Зона регулирования застройки и хозяйственной деятельности
10.3	Зона охраняемого природного ландшафта
11	Защитная зона объектов культурного наследия
<b>Иные территории с установленными ограничениями</b>	
12	Береговая полоса
13	Месторождения и проявления полезных ископаемых

**Статья 20. Осуществление землепользования и застройки в зонах с особыми условиями использования территорий и иных территорий с установленными ограничениями**

1. В случае если земельный участок и (или) объект капитального строительства расположены в границах зон с особыми условиями использования территорий и иных территорий с установленными ограничениями, правовой режим использования и застройки указанного земельного участка и (или) объекта капитального строительства определяется градостроительными регламентами, указанными в части III настоящих Правил и совокупностью ограничений, установленных в соответствии с законодательством Российской Федерации.

2. Границы зон с особыми условиями использования территорий и иных территорий с установленными ограничениями могут быть изменены в результате хозяйственной или иной деятельности на территории МО город Волхов по основаниям, предусмотренным санитарными правилами и нормами, либо по иным основаниям, предусмотренным законодательством Российской Федерации.

## ЧАСТЬ III. ГРАДОСТРОИТЕЛЬНЫЕ РЕГЛАМЕНТЫ

### ГЛАВА 10. ОБЩИЕ ПОЛОЖЕНИЯ И ТРЕБОВАНИЯ

#### Статья 21. Градостроительный регламент

1. Градостроительным регламентом определяется правовой режим земельных участков, равно как всего, что находится над и под поверхностью земельных участков и используется в процессе их застройки и последующей эксплуатации объектов капитального строительства.

2. Градостроительные регламенты установлены с учетом:

- 1) фактического использования земельных участков и объектов капитального строительства в границах территориальной зоны;
- 2) возможности сочетания в пределах одной территориальной зоны различных видов существующего и планируемого использования земельных участков и объектов капитального строительства;
- 3) функциональных зон и характеристик их планируемого развития, определенных документами территориального планирования муниципальных образований;
- 4) видов территориальных зон;
- 5) требований охраны объектов культурного наследия, а также особо охраняемых природных территорий, иных природных объектов.

3. Действие градостроительного регламента распространяется в равной мере на все земельные участки и объекты капитального строительства, расположенные в пределах границ территориальной зоны, обозначенной на карте градостроительного зонирования.

4. Действие градостроительного регламента не распространяется на земельные участки:

1) в границах территорий памятников и ансамблей, включенных в единый государственный реестр объектов культурного наследия (памятников истории и культуры) народов Российской Федерации, а также в границах территорий памятников или ансамблей, которые являются выявленными объектами культурного наследия и решения о режиме содержания, параметрах реставрации, консервации, воссоздания, ремонта и приспособлении которых принимаются в порядке, установленном законодательством Российской Федерации об охране объектов культурного наследия;

2) в границах территорий общего пользования;

3) предназначенные для размещения линейных объектов и (или) занятые линейными объектами;

4) предоставленные для добычи полезных ископаемых.

5. Градостроительные регламенты не устанавливаются для земель лесного фонда, земель, покрытых поверхностными водами, сельскохозяйственных угодий в составе земель сельскохозяйственного назначения.

6. Использование земельных участков, на которые действие градостроительных регламентов не распространяется или для которых градостроительные регламенты не устанавливаются, определяется уполномоченными федеральными органами исполнительной власти, уполномоченными органами исполнительной власти Ленинградской области или уполномоченными органами местного самоуправления в соответствии с федеральными законами. Использование земель или земельных участков из состава земель лесного фонда определяется лесохозяйственным регламентом в соответствии с лесным законодательством.

7. Земельные участки или объекты капитального строительства, виды разрешенного использования, предельные (минимальные и (или) максимальные) размеры и предельные параметры которых не соответствуют градостроительному регламенту, могут использоваться без установления срока приведения их в соответствие с градостроительным регламентом, за исключением случаев, если использование таких земельных участков и объектов капитального строительства опасно для жизни или здоровья человека, для окружающей среды, объектов культурного наследия.

8. Реконструкция указанных в части 7 настоящей статьи объектов капитального строительства может осуществляться только путем приведения таких объектов в соответствие с градостроительным регламентом или путем уменьшения их несоответствия предельным параметрам разрешенного строительства, реконструкции. Изменение видов разрешенного использования указанных земельных участков и объектов капитального строительства может осуществляться путем приведения их в соответствие с видами разрешенного использования земельных участков и объектов капитального строительства, установленными градостроительным регламентом.

9. В случае, если использование указанных в части 7 настоящей статьи земельных участков и объектов капитального строительства продолжается и опасно для жизни или здоровья человека, для окружающей среды,

объектов культурного наследия, в соответствии с федеральными законами может быть наложен запрет на использование таких земельных участков и объектов.

## **Статья 22. Виды разрешенного использования земельных участков и объектов капитального строительства**

1. Разрешенное использование земельных участков и объектов капитального строительства может быть следующих видов:

- 1) основные виды разрешенного использования;
- 2) условно разрешенные виды использования;

3) вспомогательные виды разрешенного использования, допустимые только в качестве дополнительных по отношению к основным видам разрешенного использования и условно разрешенным видам использования и осуществляемые совместно с ними.

2. Применительно к каждой территориальной зоне устанавливаются виды разрешенного использования земельных участков и объектов капитального строительства.

3. Установление основных видов разрешенного использования земельных участков и объектов капитального строительства является обязательным применительно к каждой территориальной зоне, в отношении которой устанавливается градостроительный регламент.

4. Изменение одного вида разрешенного использования земельных участков и объектов капитального строительства на другой вид такого использования осуществляется в соответствии с градостроительным регламентом при условии соблюдения требований технических регламентов.

5. Основные и вспомогательные виды разрешенного использования земельных участков и объектов капитального строительства правообладателями земельных участков и объектов капитального строительства, за исключением органов государственной власти, органов местного самоуправления, государственных и муниципальных учреждений, государственных и муниципальных унитарных предприятий, выбираются самостоятельно без дополнительных разрешений и согласования.

6. Решения об изменении одного вида разрешенного использования земельных участков и объектов капитального строительства, расположенных на землях, на которые действие градостроительных регламентов не распространяется или для которых градостроительные регламенты не устанавливаются, на другой вид такого использования принимаются в соответствии с федеральными законами.

7. Коды (числовые обозначения) и наименования видов разрешенного использования земельных участков соответствуют классификатору видов разрешенного использования земельных участков, утвержденному приказом Росреестра от 10.11.2020 № П/0412 «Об утверждении классификатора видов разрешенного использования земельных участков».

## **Статья 23. Предельные (минимальные и (или) максимальные) размеры земельных участков и предельные параметры разрешенного строительства, реконструкции объектов капитального строительства**

1. Предельные (минимальные и (или) максимальные) размеры земельных участков и предельные параметры разрешенного строительства, реконструкции объектов капитального строительства включают в себя:

1) предельные (минимальные и (или) максимальные) размеры земельных участков, в том числе их площадь;

2) минимальные отступы от границ земельных участков в целях определения мест допустимого размещения зданий, строений, сооружений, за пределами которых запрещено строительство зданий, строений, сооружений;

3) предельное количество этажей<sup>2</sup> или предельную высоту зданий, строений, сооружений;

---

<sup>2</sup> В настоящих Правилах предельное количество этажей зданий, строений, сооружений указано без учета подземного этажа или этажей. При определении этажности здания учитываются все надземные этажи, в том числе технический этаж, мансардный, а также цокольный этаж, если верх его перекрытия находится выше средней планировочной отметки земли не менее чем на 2 м. Подполье под зданием независимо от его высоты, а также междуэтажное пространство и технический чердак с высотой менее 1,8 м в число надземных этажей не включаются.

4) максимальный процент застройки в границах земельного участка, определяемый как отношение суммарной площади земельного участка, которая может быть застроена, ко всей площади земельного участка;

2. В случае, если в градостроительном регламенте применительно к определенной территориальной зоне не устанавливаются предельные (минимальные и (или) максимальные) размеры земельных участков, в том числе их площадь, и (или) предусмотренные подпунктами 2 - 4 пункта 3.1 части 3 настоящей статьи предельные параметры разрешенного строительства, реконструкции объектов капитального строительства, непосредственно в градостроительном регламенте применительно к этой территориальной зоне указывается, что такие предельные (минимальные и (или) максимальные) размеры земельных участков, предельные параметры разрешенного строительства, реконструкции объектов капитального строительства не подлежат установлению.

3. Наряду с указанными в подпунктах 2 - 4 пункта 3.1 части 3 настоящей статьи предельными параметрами разрешенного строительства, реконструкции объектов капитального строительства в градостроительном регламенте могут быть установлены иные предельные параметры разрешенного строительства, реконструкции объектов капитального строительства.

4. Применительно к каждой территориальной зоне устанавливаются указанные в части 1 настоящей статьи размеры и параметры, их сочетания.

5. В градостроительном регламенте виды разрешенного использования земельных участков и объектов капитального строительства, предельные (минимальные и (или) максимальные) размеры земельных участков и предельные параметры разрешенного строительства, реконструкции объектов капитального строительства указываются с учетом:

- законодательства о градостроительной деятельности;
- технических регламентов;
- сводов правил;
- санитарных норм и правил.

## ГЛАВА 11. ГРАДОСТРОИТЕЛЬНЫЕ РЕГЛАМЕНТЫ

### Статья 24. Градостроительный регламент зоны застройки индивидуальными жилыми домами Кодовое обозначение зоны: Ж.1

1. Виды разрешенного использования земельных участков и объектов капитального строительства устанавливаются в соответствии с таблицей 3.

Таблица 3

№ п/п	Наименование вида разрешенного использования	Код (числовое обозначение вида)
<b>Основные виды разрешенного использования</b>		
1	Для индивидуального жилищного строительства	2.1
2	Для ведения личного подсобного хозяйства (приусадебный земельный участок)	2.2
3	Блокированная жилая застройка	2.3
4	Предоставление коммунальных услуг	3.1.1
5	Дошкольное, начальное и среднее общее образование	3.5.1
6	Площадки для занятий спортом	5.1.3
7	Оборудованные площадки для занятий спортом	5.1.4
8	Обеспечение внутреннего правопорядка	8.3
9	Историко-культурная деятельность	9.3
10	Улично-дорожная сеть	12.0.1
11	Благоустройство территории	12.0.2
12	Ведение огородничества	13.1
<b>Условно разрешенные виды использования</b>		
13	Передвижное жилье	2.4
14	Обслуживание жилой застройки	2.7
15	Оказание социальной помощи населению	3.2.2
16	Оказание услуг связи	3.2.3
17	Бытовое обслуживание	3.3
18	Амбулаторно-поликлиническое обслуживание	3.4.1
19	Связь	6.8
<b>Вспомогательные виды разрешенного использования</b>		
20	Хранение автотранспорта	2.7.1

2. Предельные (минимальные и (или) максимальные) размеры земельных участков устанавливаются в соответствии с таблицей 4.

Таблица 4

№ п/п	Наименование параметра	Значение параметра, кв. м	
		Минимальное	Максимальное
1	Предельные (минимальные и (или) максимальные) размеры земельных участков, в том числе их площадь:		
1.1	Площадь земельных участков для вида разрешенного использования «Для индивидуального жилищного строительства»	600	1800
1.2	Площадь земельных участков для вида разрешенного использования «Для ведения личного подсобного хозяйства (приусадебный земельный участок)»	1100	1800
1.3	Площадь земельных участков для вида разрешенного использования «Блокированная жилая застройка» <*>	100	1000

№ п/п	Наименование параметра	Значение параметра, кв. м	
		Минимальное	Максимальное
1.4	Площадь земельных участков для вида разрешенного использования «Дошкольное, начальное и среднее общее образование»	550	35000
1.5	Площадь земельных участков для иных видов разрешенного использования	100	3000

Примечание к таблице 4:

<\*> Каждый жилой блок при блокированной жилой застройке должен размещаться на отдельном земельном участке.

3. Предельные параметры разрешенного строительства, реконструкции объектов капитального строительства устанавливаются в соответствии с таблицей 5.

Таблица 5

№ п/п	Наименование параметра	Значение параметра
1	Минимальные отступы от границ земельных участков в целях определения мест допустимого размещения зданий, строений, сооружений, за пределами которых запрещено строительство зданий, строений, сооружений:	
1.1	Для видов разрешенного использования «Для индивидуального жилищного строительства», «Для ведения личного подсобного хозяйства (приусадебный земельный участок)», «Блокированная жилая застройка» <*>, м	3
1.2	Для вида разрешенного использования «Дошкольное, начальное и среднее общее образование», м	25
1.3	Для иных видов разрешенного использования, м	1
2	Предельная высота зданий, строений, сооружений:	
2.1	Для вновь размещаемых и реконструируемых встроенных или отдельно стоящих индивидуальных гаражей, открытых стоянок без технического обслуживания на 1-2 легковые машины на земельном участке с разрешенными видами использования «Для индивидуального жилищного строительства», «Для ведения личного подсобного хозяйства», «Блокированная жилая застройка», м	4
2.2	Для подсобных и вспомогательных зданий, строений, сооружений (кроме встроенных или отдельно стоящих индивидуальных гаражей, открытых стоянок без технического обслуживания на 1-2 легковые машины) на земельном участке с разрешенными видами использования «Для индивидуального жилищного строительства», «Для ведения личного подсобного хозяйства», «Блокированная жилая застройка»	1/3 высоты <*> объекта капитального строительства, отнесенного к основному виду использования
2.3	Для иных зданий, строений, сооружений, м	12
3	Максимальный процент застройки в границах земельного участка, определяемый как отношение суммарной площади земельного участка, которая может быть застроена, ко всей площади земельного участка:	
3.1	Для видов разрешенного использования «Для индивидуального жилищного строительства», «Для ведения личного подсобного хозяйства (приусадебный земельный участок)», «Дошкольное, начальное и среднее общее образование»	30 %
3.2	Для вида разрешенного использования «Блокированная жилая застройка»	60 %
3.3	Для видов разрешенного использования «Улично-дорожная сеть», «Благоустройство территории», «Площадки для занятий спортом», «Оборудованные площадки для занятий спортом»	Не подлежит установлению
3.4	Для иных видов разрешенного использования	50 %

Примечания к таблице 5:

<\*> Для вида разрешенного использования «Блокированная жилая застройка» при наличии одной или нескольких общих капитальных стен без проемов с соседним блоком (блоками) или квартирой (квартирами) минимальный отступ указанных стен от границ земельного участка – 0 м;

<\*\*\*> В случае, если высота объекта капитального строительства, отнесенного к основному виду использования, составляет менее 7,5 м, высота подсобных и вспомогательных зданий, строений, сооружений (кроме встроенных или отдельно стоящих индивидуальных гаражей, открытых стоянок без технического обслуживания на 1-2 легковые машины) должна быть не менее 2,5 м.

4. Иные предельные параметры разрешенного строительства, реконструкции объектов капитального строительства:

4.1) Минимальный отступ от красных линий:

- для объектов дошкольного, начального и среднего общего образования – 25 м;

- для иных зданий, строений, сооружений – 5 м.

4.2) Минимальное расстояние:

- от трансформаторных подстанций до границ земельных участков жилых домов – 10 м.

- от окон индивидуального жилого дома или жилого дома блокированной застройки до подсобных и вспомогательных объектов капитального строительства и сооружений, расположенных на соседнем земельном участке – 6 м;

- от построек для содержания скота и птицы до границ соседнего земельного участка – 4 м. Допускается блокировка указанных построек для содержания скота и птицы на смежных земельных участках по взаимному согласию домовладельцев с учетом противопожарных требований;

- от прочих построек (бань, гаражей и др.) до границ соседнего земельного участка – 4 м. Допускается блокировка указанных построек на смежных земельных участках по взаимному согласию домовладельцев с учетом противопожарных требований.

4.3) Максимальная общая площадь вновь размещаемых и реконструируемых встроенных или отдельно стоящих индивидуальных гаражей, открытых стоянок без технического обслуживания на 1-2 легковые машины не должна превышать 60 кв. м.

4.4) Максимальная площадь отдельно стоящего подсобного или вспомогательного здания, строения, сооружения (за исключением индивидуальных гаражей) не должна превышать 75 % от общей площади объекта капитального строительства, отнесенного к основному виду разрешенного использования и размещенному на одном с ним земельном участке.

4.5) Площадь земельных участков под объектами общественного назначения не должна превышать 20 % от площади территориальной зоны.

5. Ограничения использования земельных участков и объектов капитального строительства, устанавливаемые в соответствии с законодательством Российской Федерации.

Ограничения использования земельных участков и объектов капитального строительства, находящихся в территориальной зоне с кодовым обозначением Ж.1 и расположенных в границах зон с особыми условиями использования территорий и иных территорий с установленными ограничениями, устанавливаются в соответствии со статьями 47-58 настоящих Правил.

## **Статья 25. Градостроительный регламент зоны застройки малоэтажными жилыми домами**

Кодовое обозначение зоны: **Ж.2**

1. Виды разрешенного использования земельных участков и объектов капитального строительства устанавливаются в соответствии с таблицей 6.

Таблица 6

№ п/п	Наименование вида разрешенного использования	Код (числовое обозначение вида)
<b>Основные виды разрешенного использования</b>		
1	Малоэтажная многоквартирная жилая застройка	2.1.1
2	Блокированная жилая застройка	2.3



№ п/п	Наименование вида разрешенного использования	Код (числовое обозначение вида)
3	Предоставление коммунальных услуг	3.1.1
4	Административные здания организаций, обеспечивающих предоставление коммунальных услуг	3.1.2
5	Оказание социальной помощи населению	3.2.2
6	Дошкольное, начальное и среднее общее образование	3.5.1
7	Площадки для занятий спортом	5.1.3
8	Оборудованные площадки для занятий спортом	5.1.4
9	Обеспечение внутреннего правопорядка	8.3
10	Историко-культурная деятельность	9.3
11	Улично-дорожная сеть	12.0.1
12	Благоустройство территории	12.0.2
<b>Условно разрешенные виды использования</b>		
13	Для индивидуального жилищного строительства	2.1
14	Передвижное жилье	2.4
15	Среднеэтажная жилая застройка	2.5
16	Бытовое обслуживание	3.3
17	Амбулаторно-поликлиническое обслуживание	3.4.1
18	Стационарное медицинское обслуживание	3.4.2
19	Магазины	4.4
20	Общественное питание	4.6
<b>Вспомогательные виды разрешенного использования</b>		
21	Хранение автотранспорта	2.7.1

2. Предельные (минимальные и (или) максимальные) размеры земельных участков устанавливаются в соответствии с таблицей 7.

Таблица 7

№ п/п	Наименование параметра	Значение параметра, кв. м	
		Минимальное	Максимальное
1	Предельные (минимальные и (или) максимальные) размеры земельных участков, в том числе их площадь:		
1.1	Площадь земельных участков для вида разрешенного использования «Малоэтажная многоквартирная жилая застройка»	1000	5000
1.2	Площадь земельных участков для вида разрешенного использования «Блокированная жилая застройка»	800	4000
1.3	Площадь земельных участков для вида разрешенного использования «Для индивидуального жилищного строительства»	600	1800
1.4	Площадь земельных участков для вида разрешенного использования «Дошкольное, начальное и среднее общее образование»	550	35000
1.5	Площадь земельных участков для иных видов разрешенного использования	100	15000

3. Предельные параметры разрешенного строительства, реконструкции объектов капитального строительства устанавливаются в соответствии с таблицей 8.

Таблица 8

№ п/п	Наименование параметра	Значение параметра
1	Минимальные отступы от границ земельных участков в целях определения мест допустимого размещения зданий, строений, сооружений, за пределами которых запрещено строительство зданий, строений, сооружений:	
1.1	Для вида разрешенного использования «Малоэтажная многоквартирная жилая застройка», м	5
1.2	Для вида разрешенного использования «Дошкольное, начальное и среднее общее образование», м	25
1.3	Для видов разрешенного использования «Улично-дорожная сеть», «Благоустройство территории», «Площадки для занятий спортом», «Оборудованные площадки для занятий спортом», м	Не подлежит установлению
1.4	Для иных видов разрешенного использования, м	3 <*>
2	Предельное количество этажей:	
2.1	Для видов разрешенного использования «Среднеэтажная жилая застройка», «Малоэтажная многоквартирная жилая застройка», эт.	4
2.2	Для иных видов разрешенного использования, эт.	3
3	Максимальный процент застройки в границах земельного участка, определяемый как отношение суммарной площади земельного участка, которая может быть застроена, ко всей площади земельного участка:	
3.1	Для вида разрешенного использования «Малоэтажная многоквартирная жилая застройка»	40 %
3.2	Для видов разрешенного использования «Блокированная жилая застройка», «Для индивидуального жилищного строительства», «Дошкольное, начальное и среднее общее образование»	30 %
3.3	Для видов разрешенного использования «Улично-дорожная сеть», «Благоустройство территории», «Площадки для занятий спортом», «Оборудованные площадки для занятий спортом»	Не подлежит установлению
3.4	Для иных видов разрешенного использования	60 %

Примечание к таблице 8:

<\*> Для вида разрешенного использования «Блокированная жилая застройка» при наличии одной или нескольких общих капитальных стен без проемов с соседним блоком (блоками) или квартирой (квартирами) минимальный отступ указанных стен от границ земельного участка – 0 м;

4. Иные предельные параметры разрешенного строительства, реконструкции объектов капитального строительства:

4.1) Минимальный отступ от красных линий:

- для объектов дошкольного, начального и среднего общего образования – 25 м;

- для иных зданий, строений, сооружений – 5 м.

4.2) Минимальное расстояние от трансформаторных подстанций до границ земельных участков жилых домов – 10 м;

3.3) Площадь земельных участков под объектами общественного назначения не должна превышать 20 % от площади территориальной зоны.

5. Ограничения использования земельных участков и объектов капитального строительства, устанавливаемые в соответствии с законодательством Российской Федерации.

Ограничения использования земельных участков и объектов капитального строительства, находящихся в территориальной зоне с кодовым обозначением Ж.2 и расположенных в границах зон с особыми условиями использования территорий и иных территорий с установленными ограничениями, устанавливаются в соответствии со статьями 47-58 настоящих Правил.

**Статья 26. Градостроительный регламент зоны застройки среднеэтажными жилыми домами**  
**Кодовое обозначение зоны: Ж.3**

1. Виды разрешенного использования земельных участков и объектов капитального строительства устанавливаются в соответствии с таблицей 9.

Таблица 9

№ п/п	Наименование вида разрешенного использования	Код (числовое обозначение вида)	
<b>Основные виды разрешенного использования</b>			
1	Малоэтажная многоквартирная жилая застройка	2.1.1	
2	Среднеэтажная жилая застройка	2.5	
3	Предоставление коммунальных услуг	3.1.1	
4	Административные здания организаций, обеспечивающих предоставление коммунальных услуг	3.1.2	
5	Оказание социальной помощи населению	3.2.2	
6	Бытовое обслуживание	3.3	
7	Амбулаторно-поликлиническое обслуживание	3.4.1	
8	Дошкольное, начальное и среднее общее образование	3.5.1	
9	Магазины	4.4	
10	Общественное питание	4.6	
11	Гостиничное обслуживание	4.7	
12	Площадки для занятий спортом	5.1.3	
13	Оборудованные площадки для занятий спортом	5.1.4	
14	Обеспечение внутреннего правопорядка	8.3	
15	Историко-культурная деятельность	9.3	
16	Улично-дорожная сеть	12.0.1	
17	Благоустройство территории	12.0.2	
<b>Условно разрешенные виды использования</b>			
18	Банковская и страховая деятельность	4.5	
19	Развлекательные мероприятия	4.8.1	
<b>Вспомогательные виды разрешенного использования</b>			
20	Хранение автотранспорта	2.7.1	

2. Предельные (минимальные и (или) максимальные) размеры земельных участков устанавливаются в соответствии с таблицей 10.

Таблица 10

№ п/п	Наименование параметра	Значение параметра, кв. м	
		Минимальное	Максимальное
1	Предельные (минимальные и (или) максимальные) размеры земельных участков, в том числе их площадь:		
1.1	Площадь земельных участков для видов разрешенного использования «Среднеэтажная жилая застройка», «Малоэтажная многоквартирная жилая застройка»	1000	25000
1.2	Площадь земельных участков для вида разрешенного использования «Дошкольное, начальное и среднее общее образование»	550	35000
1.3	Площадь земельных участков для иных видов разрешенного использования	100	15000

3. Предельные параметры разрешенного строительства, реконструкции объектов капитального строительства устанавливаются в соответствии с таблицей 11.

Таблица 11

№ п/п	Наименование параметра	Значение параметра
1	Минимальные отступы от границ земельных участков в целях определения мест допустимого размещения зданий, строений, сооружений, за пределами которых запрещено строительство зданий, строений, сооружений:	
1.1	Для видов разрешенного использования «Среднеэтажная жилая застройка», «Малоэтажная многоквартирная жилая застройка», м	5
1.2	Для вида разрешенного использования «Дошкольное, начальное и среднее общее образование», м	25
1.3	Для видов разрешенного использования «Улично-дорожная сеть», «Благоустройство территории», «Площадки для занятий спортом», «Оборудованные площадки для занятий спортом», м	Не подлежит установлению
1.4	Для иных видов разрешенного использования, м	3
2	Предельное количество этажей:	
2.1	Для вида разрешенного использования «Малоэтажная многоквартирная жилая застройка», эт.	4
2.2	Для вида разрешенного использования «Среднеэтажная жилая застройка», эт.	8
2.3	Для иных видов разрешенного использования, эт.	3
3	Максимальный процент застройки в границах земельного участка, определяемый как отношение суммарной площади земельного участка, которая может быть застроена, ко всей площади земельного участка:	
3.1	Для видов разрешенного использования «Малоэтажная многоквартирная жилая застройка», «Среднеэтажная жилая застройка»	40 %
3.2	Для видов разрешенного использования «Дошкольное, начальное и среднее общее образование»	30 %
3.3	Для видов разрешенного использования «Улично-дорожная сеть», «Благоустройство территории», «Площадки для занятий спортом», «Оборудованные площадки для занятий спортом»	Не подлежит установлению
3.4	Для иных видов разрешенного использования	60 %

4. Иные предельные параметры разрешенного строительства, реконструкции объектов капитального строительства:

4.1) Минимальный отступ от красных линий:

- для объектов дошкольного, начального и среднего общего образования – 25 м;

- для иных зданий, строений, сооружений – 5 м.

4.2) Площадь земельных участков под объектами общественного назначения не должна превышать 20 % от площади территориальной зоны.

5. Ограничения использования земельных участков и объектов капитального строительства, устанавливаемые в соответствии с законодательством Российской Федерации.

Ограничения использования земельных участков и объектов капитального строительства, находящихся в территориальной зоне с кодовым обозначением Ж.3 и расположенных в границах зон с особыми условиями использования территорий и иных территорий с установленными ограничениями, устанавливаются в соответствии со статьями 47-58 настоящих Правил.

## **Статья 27. Градостроительный регламент зоны застройки многоэтажными жилыми домами**

Кодовое обозначение зоны – **Ж.4**

1. Виды разрешенного использования земельных участков и объектов капитального строительства устанавливаются в соответствии с таблицей 12.

Таблица 12

№ п/п	Наименование вида разрешенного использования	Код (числовое обозначение вида)	
<b>Основные виды разрешенного использования</b>			
1	Среднеэтажная жилая застройка	2.5	
2	Многоэтажная жилая застройка (высотная застройка)	2.6	
3	Предоставление коммунальных услуг	3.1.1	
4	Административные здания организаций, обеспечивающих предоставление коммунальных услуг	3.1.2	
5	Оказание социальной помощи населению	3.2.2	
6	Бытовое обслуживание	3.3	
7	Амбулаторно-поликлиническое обслуживание	3.4.1	
8	Дошкольное, начальное и среднее общее образование	3.5.1	
9	Объекты культурно-досуговой деятельности	3.6.1	
10	Магазины	4.4	
11	Общественное питание	4.6	
12	Гостиничное обслуживание	4.7	
13	Площадки для занятий спортом	5.1.3	
14	Оборудованные площадки для занятий спортом	5.1.4	
15	Обеспечение внутреннего правопорядка	8.3	
16	Историко-культурная деятельность	9.3	
17	Улично-дорожная сеть	12.0.1	
18	Благоустройство территории	12.0.2	
<b>Условно разрешенные виды использования</b>			
19	Передвижное жилье	2.4	
20	Малоэтажная многоквартирная жилая застройка	2.1.1	
21	Банковская и страховая деятельность	4.5	
22	Развлекательные мероприятия	4.8.1	
<b>Вспомогательные виды разрешенного использования</b>			
23	Хранение автотранспорта	2.7.1	

2. Предельные (минимальные и (или) максимальные) размеры земельных участков устанавливаются в соответствии с таблицей 13.

Таблица 13

№ п/п	Наименование параметра	Значение параметра, кв. м	
		Минимальное	Максимальное
1	Предельные (минимальные и (или) максимальные) размеры земельных участков, в том числе их площадь:		
1.1	Площадь земельных участков для видов разрешенного использования «Среднеэтажная жилая застройка», «Малоэтажная многоквартирная жилая застройка»	1000	10000
1.2	Площадь земельных участков для вида разрешенного использования «Дошкольное, начальное и среднее общее образование»	550	35000
1.3	Площадь земельных участков для иных видов разрешенного использования	100	15000

3. Предельные параметры разрешенного строительства, реконструкции объектов капитального строительства устанавливаются в соответствии с таблицей 14.

Таблица 14

№ п/п	Наименование параметра	Значение параметра
1	Минимальные отступы от границ земельных участков в целях определения мест допустимого размещения зданий, строений, сооружений, за пределами которых запрещено строительство зданий, строений, сооружений:	
1.1	Для видов разрешенного использования «Многоэтажная жилая застройка (высотная застройка)», «Среднеэтажная жилая застройка», «Малоэтажная многоквартирная жилая застройка», м	5
1.2	Для вида разрешенного использования «Дошкольное, начальное и среднее общее образование», м	25
1.3	Для видов разрешенного использования «Улично-дорожная сеть», «Благоустройство территории», «Площадки для занятий спортом», «Оборудованные площадки для занятий спортом», м	Не подлежит установлению
1.4	Для иных видов разрешенного использования, м	3
2	Предельное количество этажей:	
2.1	Для вида разрешенного использования «Малоэтажная многоквартирная жилая застройка», эт.	4
2.2	Для вида разрешенного использования «Среднеэтажная жилая застройка», эт.	8
2.2	Для вида разрешенного использования «Многоэтажная жилая застройка (высотная застройка)», эт.	12
2.3	Для иных видов разрешенного использования, эт.	3
3	Максимальный процент застройки в границах земельного участка, определяемый как отношение суммарной площади земельного участка, которая может быть застроена, ко всей площади земельного участка:	
3.1	Для видов разрешенного использования «Малоэтажная многоквартирная жилая застройка», «Среднеэтажная жилая застройка», «Многоэтажная жилая застройка (высотная застройка)»	40 %
3.2	Для вида разрешенного использования «Дошкольное, начальное и среднее общее образование»	30 %
3.3	Для видов разрешенного использования «Улично-дорожная сеть», «Благоустройство территории», «Площадки для занятий спортом», «Оборудованные площадки для занятий спортом»	Не подлежит установлению
3.4	Для иных видов разрешенного использования	60 %

4. Иные предельные параметры разрешенного строительства, реконструкции объектов капитального строительства:

4.1) Минимальный отступ от красных линий:

- для объектов дошкольного, начального и среднего общего образования – 25 м;

- для иных зданий, строений, сооружений – 5 м.

4.2) Площадь земельных участков под объектами общественного назначения не должна превышать 20 % от площади территориальной зоны.

5. Ограничения использования земельных участков и объектов капитального строительства, устанавливаемые в соответствии с законодательством Российской Федерации.

Ограничения использования земельных участков и объектов капитального строительства, находящихся в территориальной зоне с кодовым обозначением Ж.4 и расположенных в границах зон с особыми условиями использования территорий и иных территорий с установленными ограничениями, устанавливаются в соответствии со статьями 47-58 настоящих Правил.

**Статья 28. Градостроительный регламент multifunctional общественно-деловой зоны**  
**Кодовое обозначение зоны – О.1**

1. Виды разрешенного использования земельных участков и объектов капитального строительства устанавливаются в соответствии с таблицей 15.

Таблица 15

<b>№ п/п</b>	<b>Наименование вида разрешенного использования</b>	<b>Код (числовое обозначение вида)</b>
<b>Основные виды разрешенного использования</b>		
1	Предоставление коммунальных услуг	3.1.1
2	Административные здания организаций, обеспечивающих предоставление коммунальных услуг	3.1.2
3	Дома социального обслуживания	3.2.1
4	Оказание социальной помощи населению	3.2.2
5	Оказание услуг связи	3.2.3
6	Общежития	3.2.4
7	Бытовое обслуживание	3.3
8	Амбулаторно-поликлиническое обслуживание	3.4.1
9	Стационарное медицинское обслуживание	3.4.2
10	Медицинские организации особого назначения	3.4.3
11	Объекты культурно-досуговой деятельности	3.6.1
12	Парки культуры и отдыха	3.6.2
13	Цирки и зверинцы	3.6.3
14	Осуществление религиозных обрядов	3.7.1
15	Религиозное управление и образование	3.7.2
16	Государственное управление	3.8.1
17	Представительская деятельность	3.8.2
18	Обеспечение деятельности в области гидрометеорологии и смежных с ней областях	3.9.1
19	Проведение научных исследований	3.9.2
20	Проведение научных испытаний	3.9.3
21	Амбулаторное ветеринарное обслуживание	3.10.1
22	Приюты для животных	3.10.2
23	Деловое управление	4.1
24	Объекты торговли (торговые центры, торгово-развлекательные центры (комплексы))	4.2
25	Рынки	4.3
26	Магазины	4.4
27	Банковская и страховая деятельность	4.5
28	Общественное питание	4.6
29	Гостиничное обслуживание	4.7
30	Развлекательные мероприятия	4.8.1
31	Служебные гаражи	4.9
32	Заправка транспортных средств	4.9.1.1
33	Обеспечение дорожного отдыха	4.9.1.2
34	Автомобильные мойки	4.9.1.3

№ п/п	Наименование вида разрешенного использования	Код (числовое обозначение вида)
35	Ремонт автомобилей	4.9.1.4
36	Обеспечение спортивно-зрелищных мероприятий	5.1.1
37	Обеспечение занятий спортом в помещениях	5.1.2
38	Площадки для занятий спортом	5.1.3
39	Оборудованные площадки для занятий спортом	5.1.4
40	Связь	6.8
41	Обслуживание перевозок пассажиров	7.2.1
42	Стоянки транспорта общего пользования	7.2.2
43	Обеспечение внутреннего правопорядка	8.3
44	Историко-культурная деятельность	9.3
45	Улично-дорожная сеть	12.0.1
46	Благоустройство территории	12.0.2
<b>Условно разрешенные виды использования</b>		
47	Передвижное жилье	2.4
48	Хранение автотранспорта	2.7.1
49	Склады	6.9
50	Складские площадки	6.9.1
<b>Вспомогательные виды разрешенного использования</b>		
51	Не установлены	-

2. Предельные (минимальные и (или) максимальные) размеры земельных участков устанавливаются в соответствии с таблицей 16.

Таблица 16

№ п/п	Наименование параметра	Значение параметра, кв. м	
		Минимальное	Максимальное
1	Предельные (минимальные и (или) максимальные) размеры земельных участков, в том числе их площадь	100	100000

3. Предельные параметры разрешенного строительства, реконструкции объектов капитального строительства устанавливаются в соответствии с таблицей 17.

Таблица 17

№ п/п	Наименование параметра	Значение параметра
1	Минимальные отступы от границ земельных участков в целях определения мест допустимого размещения зданий, строений, сооружений, за пределами которых запрещено строительство зданий, строений, сооружений:	
1.1	Для видов разрешенного использования «Дошкольное, начальное и среднее общее образование», «Осуществление религиозных обрядов», «Религиозное управление и образование», м	Не подлежит установлению
1.2	Для иных видов разрешенного использования, м	3 <*>
2	Предельное количество этажей:	
2.1	Для основных видов разрешенного использования, эт.	3
2.2	Для иных видов разрешенного использования, эт.	2
3	Максимальный процент застройки в границах земельного участка, определяемый как отношение суммарной площади земельного участка, которая может быть застроена, ко всей площади земельного участка:	
3.1	Для видов разрешенного использования «Улично-дорожная сеть», «Благоустройство	Не подлежит



№ п/п	Наименование параметра	Значение параметра
	территории», «Площадки для занятий спортом», «Оборудованные площадки для занятий спортом»	установлению
3.1	Для основных видов разрешенного использования (кроме видов разрешенного использования «Улично-дорожная сеть», «Благоустройство территории», «Площадки для занятий спортом», «Оборудованные площадки для занятий спортом»)	60 %
3.2	Для видов разрешенного использования «Улично-дорожная сеть», «Благоустройство территории», «Площадки для занятий спортом», «Оборудованные площадки для занятий спортом»	Не подлежит установлению
3.3	Для условно разрешенных видов использования	70 %

Примечания к таблице 17:

<\*> Возможно сокращение минимального отступа от границ земельных участков в целях определения мест допустимого размещения зданий, строений, сооружений, за пределами которых запрещено строительство зданий, строений, сооружений с 3 м до 0 м при предоставлении экспертного заключения о соблюдении расстояний, обеспечивающих нормативную инсоляцию и освещенность, с учетом противопожарных и санитарных требований.

4. Иные предельные параметры разрешенного строительства, реконструкции объектов капитального строительства:

4.1) Минимальный отступ от красных линий – 5 м;

4.2) Минимальный процент застройки в границах земельного участка, определяемый как отношение суммарной площади земельного участка, которая может быть застроена, ко всей площади земельного участка – 10 %.

5. Ограничения использования земельных участков и объектов капитального строительства, устанавливаемые в соответствии с законодательством Российской Федерации.

Ограничения использования земельных участков и объектов капитального строительства, находящихся в территориальной зоне с кодовым обозначением О.1 и расположенных в границах зон с особыми условиями использования территорий и иных территорий с установленными ограничениями, устанавливаются в соответствии со статьями 47-58 настоящих Правил.

## **Статья 29. Градостроительный регламент зоны специализированной общественной застройки**

Кодовое обозначение зоны – **О.2**

1. Виды разрешенного использования земельных участков и объектов капитального строительства устанавливаются в соответствии с таблицей 18.

Таблица 18

№ п/п	Наименование вида разрешенного использования	Код (числовое обозначение вида)
<b>Основные виды разрешенного использования</b>		
1	Предоставление коммунальных услуг	3.1.1
2	Административные здания организаций, обеспечивающих предоставление коммунальных услуг	3.1.2
3	Дома социального обслуживания	3.2.1
4	Оказание социальной помощи населению	3.2.2
5	Оказание услуг связи	3.2.3
6	Общежития	3.2.4
7	Бытовое обслуживание	3.3
8	Амбулаторно-поликлиническое обслуживание	3.4.1
9	Стационарное медицинское обслуживание	3.4.2

№ п/п	Наименование вида разрешенного использования	Код (числовое обозначение вида)
10	Медицинские организации особого назначения	3.4.3
11	Дошкольное, начальное и среднее общее образование	3.5.1
12	Среднее и высшее профессиональное образование	3.5.2
13	Объекты культурно-досуговой деятельности	3.6.1
14	Осуществление религиозных обрядов	3.7.1
15	Религиозное управление и образование	3.7.2
16	Государственное управление	3.8.1
17	Проведение научных исследований	3.9.2
18	Общественное питание	4.6
19	Гостиничное обслуживание	4.7
20	Служебные гаражи	4.9
21	Обеспечение спортивно-зрелищных мероприятий	5.1.1
22	Обеспечение занятий спортом в помещениях	5.1.2
23	Площадки для занятий спортом	5.1.3
24	Оборудованные площадки для занятий спортом	5.1.4
25	Природно-познавательный туризм	5.2
26	Туристическое обслуживание	5.2.1
27	Обеспечение внутреннего правопорядка	8.3
28	Историко-культурная деятельность	9.3
29	Улично-дорожная сеть	12.0.1
30	Благоустройство территории	12.0.2
<b>Условно разрешенные виды использования</b>		
31	Магазины	4.4
32	Ветеринарное обслуживание	3.10
33	Развлекательные мероприятия	4.8.1
<b>Вспомогательные виды разрешенного использования</b>		
34	Не установлены	-

2. Предельные (минимальные и (или) максимальные) размеры земельных устанавливаются в соответствии с таблицей 19.

Таблица 19

№ п/п	Наименование параметра	Значение параметра, кв. м	
		Минимальное	Максимальное
1	Предельные (минимальные и (или) максимальные) размеры земельных участков, в том числе их площадь:		
1.1	Для вида разрешенного использования «Дошкольное, начальное и среднее общее образование»	550	35000
1.2	Для иных видов разрешенного использования	100	100000

3. Предельные параметры разрешенного строительства, реконструкции объектов капитального строительства устанавливаются в соответствии с таблицей 20.

Таблица 20

№ п/п	Наименование параметра	Значение параметра
1	Минимальные отступы от границ земельных участков в целях определения мест	

№ п/п	Наименование параметра	Значение параметра
	допустимого размещения зданий, строений, сооружений, за пределами которых запрещено строительство зданий, строений, сооружений:	
1.1	Для вида разрешенного использования «Дошкольное, начальное и среднее общее образование», м	25
1.2	Для иных видов разрешенного использования, м	3 <*>
2	Предельное количество этажей:	
2.1	Для основных видов разрешенного использования, эт.	3
2.2	Для иных видов разрешенного использования, эт.	2
3	Максимальный процент застройки в границах земельного участка, определяемый как отношение суммарной площади земельного участка, которая может быть застроена, ко всей площади земельного участка:	
3.1	Для основных видов разрешенного использования (кроме видов разрешенного использования «Улично-дорожная сеть», «Благоустройство территории», «Площадки для занятий спортом», «Оборудованные площадки для занятий спортом»)	60 %
3.2	Для видов разрешенного использования «Улично-дорожная сеть», «Благоустройство территории», «Площадки для занятий спортом», «Оборудованные площадки для занятий спортом»	Не подлежит установлению
3.3	Для иных видов разрешенного использования	70 %

Примечания к таблице 20:

<\*> Возможно сокращение минимального отступа от границ земельных участков в целях определения мест допустимого размещения зданий, строений, сооружений, за пределами которых запрещено строительство зданий, строений, сооружений с 3 м до 0 м при предоставлении экспертного заключения о соблюдении расстояний, обеспечивающих нормативную инсоляцию и освещенность, с учетом противопожарных и санитарных требований.

4. Иные предельные параметры разрешенного строительства, реконструкции объектов капитального строительства:

- Минимальный отступ от красных линий – 5 м.

5. Ограничения использования земельных участков и объектов капитального строительства, устанавливаемые в соответствии с законодательством Российской Федерации.

Ограничения использования земельных участков и объектов капитального строительства, находящихся в территориальной зоне с кодовым обозначением О.2 и расположенных в границах зон с особыми условиями использования территорий и иных территорий с установленными ограничениями, устанавливаются в соответствии со статьями 47-58 настоящих Правил.

### Статья 30. Градостроительный регламент производственной зоны объектов I класса опасности

Кодовое обозначение зоны – П.1

1. Виды разрешенного использования земельных участков и объектов капитального строительства устанавливаются в соответствии с таблицей 21.

Таблица 21

№ п/п	Наименование вида разрешенного использования	Код (числовое обозначение вида)
	<b>Основные виды разрешенного использования</b>	
1	Хранение автотранспорта	2.7.1
2	Предоставление коммунальных услуг	3.1.1
3	Служебные гаражи	4.9
4	Заправка транспортных средств	4.9.1.1
5	Обеспечение дорожного отдыха	4.9.1.2

№ п/п	Наименование вида разрешенного использования	Код (числовое обозначение вида)
6	Автомобильные мойки	4.9.1.3
7	Ремонт автомобилей	4.9.1.4
8	Производственная деятельность	6.0
9	Тяжелая промышленность	6.2
10	Автомобилестроительная промышленность	6.2.1
11	Легкая промышленность	6.3
12	Нефтехимическая промышленность	6.5
13	Строительная промышленность	6.6
14	Энергетика	6.7
15	Связь	6.8
16	Склады	6.9
17	Складские площадки	6.9.1
18	Научно-производственная деятельность	6.12
19	Железнодорожные пути	7.1.1
20	Размещение автомобильных дорог	7.2.1
21	Воздушный транспорт	7.4
22	Трубопроводный транспорт	7.5
23	Обеспечение внутреннего правопорядка	8.3
24	Историко-культурная деятельность	9.3
25	Улично-дорожная сеть	12.0.1
26	Благоустройство территории	12.0.2
<b>Условно разрешенные виды использования</b>		
27	Обеспечение деятельности в области гидрометеорологии и смежных с ней областях	3.9.1
28	Магазины	4.4
29	Общественное питание	4.6
30	Недропользование	6.1
31	Специальная деятельность	12.2
<b>Вспомогательные виды разрешенного использования</b>		
32	Не установлено	-

2. Предельные (минимальные и (или) максимальные) размеры земельных участков устанавливаются в соответствии с таблицей 22.

Таблица 22

№ п/п	Наименование параметра	Значение параметра, кв. м	
		Минимальное	Максимальное
1	Предельные (минимальные и (или) максимальные) размеры земельных участков, в том числе их площадь:		
1.1	Для основных видов разрешенного использования	Не подлежит установлению	Не подлежит установлению
1.2	Для иных видов разрешенного использования	Не подлежит установлению	5000

3. Предельные параметры разрешенного строительства, реконструкции объектов капитального строительства устанавливаются в соответствии с таблицей 23.

Таблица 23

№ п/п	Наименование параметра	Значение параметра
1	Минимальные отступы от границ земельных участков в целях определения мест допустимого размещения зданий, строений, сооружений, за пределами которых запрещено строительство зданий, строений, сооружений:	
1.1	Для вида разрешенного использования «Нефтехимическая промышленность», м	Не подлежит установлению
1.2	Для иных видов разрешенного использования, м	3
2	Предельное количество этажей:	
2.1	Для основных видов разрешенного использования, эт.	6
2.2	Для иных видов разрешенного использования, эт.	3
3	Максимальный процент застройки в границах земельного участка, определяемый как отношение суммарной площади земельного участка, которая может быть застроена, ко всей площади земельного участка	80 %

4. Иные предельные параметры разрешенного строительства, реконструкции объектов капитального строительства:

4.1) Классы опасности предприятий, объектов и комплексов согласно санитарной классификации в соответствии с СанПиН 2.2.1/2.1.1.1200-03 «Санитарно-защитные зоны и санитарная классификация предприятий, сооружений и иных объектов», допустимые к размещению: I, II, III, IV, V классы опасности.

4.2) Минимальный отступ от красных линий улиц для зданий, строений, сооружений – 5 метров;

5. Ограничения использования земельных участков и объектов капитального строительства, устанавливаемые в соответствии с законодательством Российской Федерации.

Ограничения использования земельных участков и объектов капитального строительства, находящихся в территориальной зоне с кодовым обозначением П.1 и расположенных в границах зон с особыми условиями использования территорий и иных территорий с установленными ограничениями, устанавливаются в соответствии со статьями 47-58 настоящих Правил.

### **Статья 31. Градостроительный регламент производственной зоны объектов II класса опасности**

Кодовое обозначение зоны – П.2

1. Виды разрешенного использования земельных участков и объектов капитального строительства устанавливаются в соответствии с таблицей 24.

Таблица 24

№ п/п	Наименование вида разрешенного использования	Код (числовое обозначение вида)
<b>Основные виды разрешенного использования</b>		
1	Предоставление коммунальных услуг	3.1.1
2	Обеспечение деятельности в области гидрометеорологии и смежных с ней областях	3.9.1
3	Проведение научных исследований	3.9.2
4	Проведение научных испытаний	3.9.3
5	Заправка транспортных средств	4.9.1.1
6	Обеспечение дорожного отдыха	4.9.1.2
7	Автомобильные мойки	4.9.1.3
8	Ремонт автомобилей	4.9.1.4
9	Производственная деятельность	6.0
10	Тяжелая промышленность	6.2
11	Автомобилестроительная промышленность	6.2.1

№ п/п	Наименование вида разрешенного использования	Код (числовое обозначение вида)
12	Легкая промышленность	6.3
13	Строительная промышленность	6.6
14	Энергетика	6.7
15	Связь	6.8
16	Склады	6.9
17	Складские площадки	6.9.1
18	Научно-производственная деятельность	6.12
19	Железнодорожные пути	7.1.1
20	Воздушный транспорт	7.4
21	Трубопроводный транспорт	7.5
22	Обеспечение внутреннего правопорядка	8.3
23	Историко-культурная деятельность	9.3
24	Улично-дорожная сеть	12.0.1
25	Благоустройство территории	12.0.2
<b>Условно разрешенные виды использования</b>		
26	Магазины	4.4
27	Общественное питание	4.6
28	Недропользование	6.1
29	Специальная деятельность	12.2
<b>Вспомогательные виды разрешенного использования</b>		
30	Не установлено	-

2. Предельные (минимальные и (или) максимальные) размеры земельных участков устанавливаются в соответствии с таблицей 25.

Таблица 25

№ п/п	Наименование параметра	Значение параметра, кв. м	
		Минимальное	Максимальное
1	Предельные (минимальные и (или) максимальные) размеры земельных участков, в том числе их площадь:		
1.1	Для основных видов разрешенного использования	10000	200000
1.2	Для иных видов разрешенного использования	1000	5000

3. Предельные параметры разрешенного строительства, реконструкции объектов капитального строительства устанавливаются в соответствии с таблицей 26.

Таблица 26

№ п/п	Наименование параметра	Значение параметра
1	Минимальные отступы от границ земельных участков в целях определения мест допустимого размещения зданий, строений, сооружений, за пределами которых запрещено строительство зданий, строений, сооружений, м	3
2	Предельное количество этажей:	
2.1	Для основных видов разрешенного использования, эт.	6
2.2	Для иных видов разрешенного использования, эт.	3
3	Максимальный процент застройки в границах земельного участка, определяемый как отношение суммарной площади земельного участка, которая может быть застроена, ко всей площади земельного участка	80 %

4. Иные предельные параметры разрешенного строительства, реконструкции объектов капитального строительства:

4.1) Класс опасности предприятий, объектов и комплексов согласно санитарной классификации в соответствии с СанПиН 2.2.1/2.1.1.1200-03 «Санитарно-защитные зоны и санитарная классификация предприятий, сооружений и иных объектов» – не выше II класса опасности.

4.2) Минимальный отступ от красных линий улиц для зданий, строений, сооружений – 5 метров;

5. Ограничения использования земельных участков и объектов капитального строительства, устанавливаемые в соответствии с законодательством Российской Федерации.

Ограничения использования земельных участков и объектов капитального строительства, находящихся в территориальной зоне с кодовым обозначением П.2 и расположенных в границах зон с особыми условиями использования территорий и иных территорий с установленными ограничениями, устанавливаются в соответствии со статьями 47-58 настоящих Правил.

### **Статья 32. Градостроительный регламент производственной зоны объектов III класса опасности**

Кодовое обозначение зоны – П.3

1. Виды разрешенного использования земельных участков и объектов капитального строительства устанавливаются в соответствии с таблицей 27.

Таблица 27

<b>№ п/п</b>	<b>Наименование вида разрешенного использования</b>	<b>Код (числовое обозначение вида)</b>
<b>Основные виды разрешенного использования</b>		
1	Предоставление коммунальных услуг	3.1.1
2	Обеспечение деятельности в области гидрометеорологии и смежных с ней областях	3.9.1
3	Проведение научных исследований	3.9.2
4	Проведение научных испытаний	3.9.3
5	Заправка транспортных средств	4.9.1.1
6	Обеспечение дорожного отдыха	4.9.1.2
7	Автомобильные мойки	4.9.1.3
8	Ремонт автомобилей	4.9.1.4
9	Производственная деятельность	6.0
10	Легкая промышленность	6.3
11	Фармацевтическая промышленность	6.3.1
12	Пищевая промышленность	6.4
13	Строительная промышленность	6.6
14	Связь	6.8
15	Склады	6.9
16	Складские площадки	6.9.1
17	Научно-производственная деятельность	6.12
18	Железнодорожные пути	7.1.1
19	Воздушный транспорт	7.4
20	Трубопроводный транспорт	7.5
21	Обеспечение внутреннего правопорядка	8.3
22	Историко-культурная деятельность	9.3
23	Улично-дорожная сеть	12.0.1
24	Благоустройство территории	12.0.2

№ п/п	Наименование вида разрешенного использования	Код (числовое обозначение вида)
<b>Условно разрешенные виды использования</b>		
25	Магазины	4.4
26	Общественное питание	4.6
<b>Вспомогательные виды разрешенного использования</b>		
27	Не установлено	-

2. Предельные (минимальные и (или) максимальные) размеры земельных участков устанавливаются в соответствии с таблицей 28.

Таблица 28

№ п/п	Наименование параметра	Значение параметра, кв. м	
		Минимальное	Максимальное
1	Предельные (минимальные и (или) максимальные) размеры земельных участков, в том числе их площадь:		
1.1	Для основных видов разрешенного использования	10000	200000
1.2	Для иных видов разрешенного использования	100	5000

3. Предельные параметры разрешенного строительства, реконструкции объектов капитального строительства устанавливаются в соответствии с таблицей 29.

Таблица 29

№ п/п	Наименование параметра	Значение параметра
1	Минимальные отступы от границ земельных участков в целях определения мест допустимого размещения зданий, строений, сооружений, за пределами которых запрещено строительство зданий, строений, сооружений, м	3
2	Предельное количество этажей:	
2.1	Для основных видов разрешенного использования, эт.	6
2.2	Для иных видов разрешенного использования, эт.	3
3	Максимальный процент застройки в границах земельного участка, определяемый как отношение суммарной площади земельного участка, которая может быть застроена, ко всей площади земельного участка	80 %

4. Иные предельные параметры разрешенного строительства, реконструкции объектов капитального строительства:

4.1) Класс опасности предприятий, объектов и комплексов согласно санитарной классификации в соответствии с СанПиН 2.2.1/2.1.1.1200-03 «Санитарно-защитные зоны и санитарная классификация предприятий, сооружений и иных объектов» – не выше III класса опасности.

4.2) Минимальный отступ от красных линий улиц для зданий, строений, сооружений – 5 метров;

5. Ограничения использования земельных участков и объектов капитального строительства, устанавливаемые в соответствии с законодательством Российской Федерации.

Ограничения использования земельных участков и объектов капитального строительства, находящихся в территориальной зоне с кодовым обозначением П.3 и расположенных в границах зон с особыми условиями использования территорий и иных территорий с установленными ограничениями, устанавливаются в соответствии со статьями 47-58 настоящих Правил.

### **Статья 33. Градостроительный регламент производственной зоны объектов IV-V классов опасности** Кодовое обозначение зоны – П.4

1. Виды разрешенного использования земельных участков и объектов капитального строительства устанавливаются в соответствии с таблицей 30.



Таблица 30

№ п/п	Наименование вида разрешенного использования	Код (числовое обозначение вида)
<b>Основные виды разрешенного использования</b>		
1	Хранение и переработка сельскохозяйственной продукции	1.15
2	Питомники	1.17
3	Обеспечение сельскохозяйственного производства	1.18
4	Предоставление коммунальных услуг	3.1.1
5	Обеспечение деятельности в области гидрометеорологии и смежных с ней областях	3.9.1
6	Проведение научных исследований	3.9.2
7	Проведение научных испытаний	3.9.3
8	Ветеринарное обслуживание	3.10
9	Заправка транспортных средств	4.9.1.1
10	Обеспечение дорожного отдыха	4.9.1.2
11	Автомобильные мойки	4.9.1.3
12	Ремонт автомобилей	4.9.1.4
13	Производственная деятельность	6.0
14	Легкая промышленность	6.3
15	Фармацевтическая промышленность	6.3.1
16	Пищевая промышленность	6.4
17	Строительная промышленность	6.6
18	Связь	6.8
19	Склады	6.9
20	Складские площадки	6.9.1
21	Научно-производственная деятельность	6.12
22	Железнодорожные пути	7.1.1
23	Воздушный транспорт	7.4
24	Трубопроводный транспорт	7.5
25	Обеспечение внутреннего правопорядка	8.3
26	Историко-культурная деятельность	9.3
27	Улично-дорожная сеть	12.0.1
28	Благоустройство территории	12.0.2
<b>Условно разрешенные виды использования</b>		
29	Магазины	4.4
30	Общественное питание	4.6
<b>Вспомогательные виды разрешенного использования</b>		
31	Не установлено	-

2. Предельные (минимальные и (или) максимальные) размеры земельных участков устанавливаются в соответствии с таблицей 31.

Таблица 31

№ п/п	Наименование параметра	Значение параметра, кв. м	
		Минимальное	Максимальное
1	Предельные (минимальные и (или) максимальные) размеры земельных участков, в том числе их площадь:		

№ п/п	Наименование параметра	Значение параметра, кв. м	
		Минимальное	Максимальное
1.1	Для основных видов разрешенного использования	1000	150000
1.2	Для иных видов разрешенного использования	1000	5000

3. Предельные параметры разрешенного строительства, реконструкции объектов капитального строительства устанавливаются в соответствии с таблицей 32.

Таблица 32

№ п/п	Наименование параметра	Значение параметра
1	Минимальные отступы от границ земельных участков в целях определения мест допустимого размещения зданий, строений, сооружений, за пределами которых запрещено строительство зданий, строений, сооружений, м	3
2	Предельное количество этажей, эт.	3
3	Максимальный процент застройки в границах земельного участка, определяемый как отношение суммарной площади земельного участка, которая может быть застроена, ко всей площади земельного участка	80 %

4. Иные предельные параметры разрешенного строительства, реконструкции объектов капитального строительства:

4.1) Класс опасности предприятий, объектов и комплексов согласно санитарной классификации в соответствии с СанПиН 2.2.1/2.1.1.1200-03 «Санитарно-защитные зоны и санитарная классификация предприятий, сооружений и иных объектов» – не выше IV класса опасности.

4.2) Минимальный отступ от красных линий улиц для зданий, строений, сооружений – 5 метров;

5. Ограничения использования земельных участков и объектов капитального строительства, устанавливаемые в соответствии с законодательством Российской Федерации.

Ограничения использования земельных участков и объектов капитального строительства, находящихся в территориальной зоне с кодовым обозначением П.4 и расположенных в границах зон с особыми условиями использования территорий и иных территорий с установленными ограничениями, устанавливаются в соответствии со статьями 47-58 настоящих Правил.

### Статья 34. Градостроительный регламент коммунально-складской зоны

Кодовое обозначение зоны – **К.1**

1. Виды разрешенного использования земельных участков и объектов капитального строительства устанавливаются в соответствии с таблицей 33.

Таблица 33

№ п/п	Наименование вида разрешенного использования	Код (числовое обозначение вида)
<b>Основные виды разрешенного использования</b>		
1	Хранение и переработка сельскохозяйственной продукции	1.15
2	Питомники	1.17
3	Обеспечение сельскохозяйственного производства	1.18
4	Хранение автотранспорта	2.7.1
5	Предоставление коммунальных услуг	3.1.1
6	Обеспечение деятельности в области гидрометеорологии и смежных с ней областях	3.9.1
7	Проведение научных исследований	3.9.2
8	Проведение научных испытаний	3.9.3
9	Ветеринарное обслуживание	3.10

№ п/п	Наименование вида разрешенного использования	Код (числовое обозначение вида)
10	Служебные гаражи	4.9
11	Заправка транспортных средств	4.9.1.1
12	Обеспечение дорожного отдыха	4.9.1.2
13	Автомобильные мойки	4.9.1.3
14	Ремонт автомобилей	4.9.1.4
15	Связь	6.8
16	Склады	6.9
17	Складские площадки	6.9.1
18	Научно-производственная деятельность	6.12
19	Железнодорожные пути	7.1.1
20	Воздушный транспорт	7.4
21	Обеспечение внутреннего правопорядка	8.3
22	Историко-культурная деятельность	9.3
23	Улично-дорожная сеть	12.0.1
24	Благоустройство территории	12.0.2
<b>Условно разрешенные виды использования</b>		
25	Объекты торговли (торговые центры, торгово-развлекательные центры (комплексы))	4.2
26	Рынки	4.3
27	Магазины	4.4
28	Общественное питание	4.6
29	Легкая промышленность	6.3
30	Фармацевтическая промышленность	6.3.1
31	Пищевая промышленность	6.4
32	Строительная промышленность	6.6
<b>Вспомогательные виды разрешенного использования</b>		
33	Не установлено	-

2. Предельные (минимальные и (или) максимальные) размеры земельных участков устанавливаются в соответствии с таблицей 34.

Таблица 34

№ п/п	Наименование параметра	Значение параметра, кв. м	
		Минимальное	Максимальное
1	Предельные (минимальные и (или) максимальные) размеры земельных участков, в том числе их площадь:		
1.1	Для основных видов разрешенного использования	1000	150000
1.2	Для иных видов разрешенного использования	1000	50000

3. Предельные параметры разрешенного строительства, реконструкции объектов капитального строительства устанавливаются в соответствии с таблицей 35.

Таблица 35

№ п/п	Наименование параметра	Значение параметра
1	Минимальные отступы от границ земельных участков в целях определения мест допустимого размещения зданий, строений, сооружений, за пределами которых запрещено строительство зданий, строений, сооружений, м	3

№ п/п	Наименование параметра	Значение параметра
2	Предельное количество этажей, эт.	3
3	Максимальный процент застройки в границах земельного участка, определяемый как отношение суммарной площади земельного участка, которая может быть застроена, ко всей площади земельного участка	80 %

4. Иные предельные параметры разрешенного строительства, реконструкции объектов капитального строительства:

4.1) Минимальный отступ от красных линий улиц для зданий, строений, сооружений – 5 метров;

5. Ограничения использования земельных участков и объектов капитального строительства, устанавливаемые в соответствии с законодательством Российской Федерации.

Ограничения использования земельных участков и объектов капитального строительства, находящихся в территориальной зоне с кодовым обозначением К.1 и расположенных в границах зон с особыми условиями использования территорий и иных территорий с установленными ограничениями, устанавливаются в соответствии со статьями 47-58 настоящих Правил.

### Статья 35. Градостроительный регламент зоны инженерной инфраструктуры

Кодовое обозначение зоны – И.1

1. Виды разрешенного использования земельных участков и объектов капитального строительства устанавливаются в соответствии с таблицей 36.

Таблица 36

№ п/п	Наименование вида разрешенного использования	Код (числовое обозначение вида)
<b>Основные виды разрешенного использования</b>		
1	Предоставление коммунальных услуг	3.1.1
2	Хранение автотранспорта	2.7.1
3	Энергетика	6.7
4	Связь	6.8
5	Трубопроводный транспорт	7.5
6	Обеспечение внутреннего правопорядка	8.3
7	Историко-культурная деятельность	9.3
8	Общее пользование водными объектами	11.1
9	Специальное пользование водными объектами	11.2
10	Гидротехнические сооружения	11.3
11	Улично-дорожная сеть	12.0.1
<b>Условно разрешенные виды использования</b>		
12	Не установлено	-
<b>Вспомогательные виды разрешенного использования</b>		
13	Не установлено	-

2. Предельные (минимальные и (или) максимальные) размеры земельных участков устанавливаются в соответствии с таблицей 37.

Таблица 37

№ п/п	Наименование параметра	Значение параметра, кв. м	
		Минимальное	Максимальное
1	Предельные (минимальные и (или) максимальные) размеры земельных участков, в том числе их площадь	Не подлежит установлению	Не подлежит установлению

3. Предельные параметры разрешенного строительства, реконструкции объектов капитального строительства устанавливаются в соответствии с таблицей 38.

Таблица 38

№ п/п	Наименование параметра	Значение параметра
1	Минимальные отступы от границ земельных участков в целях определения мест допустимого размещения зданий, строений, сооружений, за пределами которых запрещено строительство зданий, строений, сооружений, м	Не подлежит установлению
2	Предельное количество этажей, эт.	Не подлежит установлению
3	Максимальный процент застройки в границах земельного участка, определяемый как отношение суммарной площади земельного участка, которая может быть застроена, ко всей площади земельного участка	Не подлежит установлению

4. Иные предельные параметры разрешенного строительства, реконструкции объектов капитального строительства:

4.1) Минимальный отступ от красных линий улиц для зданий, строений, сооружений – 5 метров;

4.2) Минимальный отступ от красных линий проездов для зданий, строений, сооружений – 3 метра.

5. Ограничения использования земельных участков и объектов капитального строительства, устанавливаемые в соответствии с законодательством Российской Федерации.

Ограничения использования земельных участков и объектов капитального строительства, находящихся в территориальной зоне с кодовым обозначением И.1 и расположенных в границах зон с особыми условиями использования территорий и иных территорий с установленными ограничениями, устанавливаются в соответствии со статьями 47-58 настоящих Правил.

### **Статья 36. Градостроительный регламент зоны транспортной инфраструктуры**

Кодовое обозначение зоны – **Т.1**

1. Виды разрешенного использования земельных участков и объектов капитального строительства устанавливаются в соответствии с таблицей 39.

Таблица 39

№ п/п	Наименование вида разрешенного использования	Код (числовое обозначение вида)
<b>Основные виды разрешенного использования</b>		
1	Предоставление коммунальных услуг	3.1.1
2	Хранение автотранспорта	2.7.1
3	Служебные гаражи	4.9
4	Заправка транспортных средств	4.9.1.1
5	Обеспечение дорожного отдыха	4.9.1.2
6	Автомобильные мойки	4.9.1.3
7	Ремонт автомобилей	4.9.1.4
8	Железнодорожные пути	7.1.1
9	Обслуживание железнодорожных перевозок	7.1.2
10	Размещение автомобильных дорог	7.2.1
11	Обслуживание перевозок пассажиров	7.2.2
12	Стоянки транспорта общего пользования	7.2.3
13	Воздушный транспорт	7.4
14	Обеспечение внутреннего правопорядка	8.3

№ п/п	Наименование вида разрешенного использования	Код (числовое обозначение вида)
15	Историко-культурная деятельность	9.3
16	Улично-дорожная сеть	12.0.1
<b>Условно разрешенные виды использования</b>		
17	Бытовое обслуживание	3.3
18	Магазины	4.4
19	Общественное питание	4.6
20	Гостиничное обслуживание	4.7
21	Склады	6.9
22	Складские площадки	6.9.1
<b>Вспомогательные виды разрешенного использования</b>		
23	Не установлено	-

2. Предельные (минимальные и (или) максимальные) размеры земельных участков устанавливаются в соответствии с таблицей 40.

Таблица 40

№ п/п	Наименование параметра	Значение параметра, кв. м	
		Минимальное	Максимальное
1	Предельные (минимальные и (или) максимальные) размеры земельных участков, в том числе их площадь:		
1.1	Для основных видов разрешенного использования	15	100000
1.2	Для иных видов разрешенного использования	100	5000

3. Предельные параметры разрешенного строительства, реконструкции объектов капитального строительства устанавливаются в соответствии с таблицей 41.

Таблица 41

№ п/п	Наименование параметра	Значение параметра
1	Минимальные отступы от границ земельных участков в целях определения мест допустимого размещения зданий, строений, сооружений, за пределами которых запрещено строительство зданий, строений, сооружений, м	1
2	Предельное количество этажей, эт.	3
3	Максимальный процент застройки в границах земельного участка, определяемый как отношение суммарной площади земельного участка, которая может быть застроена, ко всей площади земельного участка	60 %

4. Иные предельные параметры разрешенного строительства, реконструкции объектов капитального строительства:

- 4.1) Минимальный отступ от красных линий улиц для зданий, строений, сооружений – 5 метров;  
 4.2) Минимальный отступ от красных линий проездов для зданий, строений, сооружений – 3 метра.

5. Ограничения использования земельных участков и объектов капитального строительства, устанавливаемые в соответствии с законодательством Российской Федерации.

Ограничения использования земельных участков и объектов капитального строительства, находящихся в территориальной зоне с кодовым обозначением Т.1 и расположенных в границах зон с особыми условиями использования территорий и иных территорий с установленными ограничениями, устанавливаются в соответствии со статьями 47-58 настоящих Правил.

**Статья 37. Градостроительный регламент зоны ведения сельскохозяйственного производства**  
Кодовое обозначение зоны – **СХ.1**

1. Виды разрешенного использования земельных участков и объектов капитального строительства устанавливаются в соответствии с таблицей 42.

Таблица 42

№ п/п	Наименование вида разрешенного использования	Код (числовое обозначение вида)
<b>Основные виды разрешенного использования</b>		
1	Предоставление коммунальных услуг	3.1.1
2	Растениеводство	1.1
3	Выращивание зерновых и иных сельскохозяйственных культур	1.2
4	Овощеводство	1.3
5	Выращивание тонирующих, лекарственных, цветочных культур	1.4
6	Садоводство	1.5
7	Выращивание льна и конопли	1.6
8	Пчеловодство	1.12
9	Рыбоводство	1.13
10	Ведение личного подсобного хозяйства на полевых участках	1.16
11	Питомники	1.17
12	Сенокошение	1.19
13	Выпас сельскохозяйственных животных	1.20
14	Историко-культурная деятельность	9.3
15	Улично-дорожная сеть	12.0.1
<b>Условно разрешенные виды использования</b>		
16	Не установлено	-
<b>Вспомогательные виды разрешенного использования</b>		
17	Не установлено	-

2. Предельные (минимальные и (или) максимальные) размеры земельных участков устанавливаются в соответствии с таблицей 43.

Таблица 43

№ п/п	Наименование параметра	Значение параметра, кв. м	
		Минимальное	Максимальное
1	Предельные (минимальные и (или) максимальные) размеры земельных участков, в том числе их площадь:		
1.1	Для вида разрешенного использования «Ведение личного подсобного хозяйства на полевых участках»	1000	5000
1.2	Для видов разрешенного использования «Предоставление коммунальных услуг», «Историко-культурная деятельность», «Улично-дорожная сеть»	Не подлежит установлению	Не подлежит установлению
1.3	Для иных видов разрешенного использования	10000	300000

3. Предельные параметры разрешенного строительства, реконструкции объектов капитального строительства устанавливаются в соответствии с таблицей 44.

Таблица 44

№ п/п	Наименование параметра	Значение параметра
-------	------------------------	--------------------

№ п/п	Наименование параметра	Значение параметра
1	Минимальные отступы от границ земельных участков в целях определения мест допустимого размещения зданий, строений, сооружений, за пределами которых запрещено строительство зданий, строений, сооружений, м	3
2	Предельное количество этажей, эт	Не подлежит установлению
3	Максимальный процент застройки в границах земельного участка, определяемый как отношение суммарной площади земельного участка, которая может быть застроена, ко всей площади земельного участка	Не подлежит установлению

4. Ограничения использования земельных участков и объектов капитального строительства, устанавливаемые в соответствии с законодательством Российской Федерации.

Ограничения использования земельных участков и объектов капитального строительства, находящихся в территориальной зоне с кодовым обозначением СХ.1 и расположенных в границах зон с особыми условиями использования территорий и иных территорий с установленными ограничениями, устанавливаются в соответствии со статьями 47-58 настоящих Правил.

**Статья 38. Градостроительный регламент зоны садоводческих некоммерческих объединений граждан**  
Кодовое обозначение зоны – СХ.2

1. Виды разрешенного использования земельных участков и объектов капитального строительства устанавливаются в соответствии с таблицей 45.

Таблица 45

№ п/п	Наименование вида разрешенного использования	Код (числовое обозначение вида)
<b>Основные виды разрешенного использования</b>		
1	Предоставление коммунальных услуг	3.1.1
2	Обеспечение внутреннего правопорядка	8.3
3	Историко-культурная деятельность	9.3
4	Улично-дорожная сеть	12.0.1
5	Благоустройство территории	12.0.2
6	Земельные участки общего назначения	13.0
7	Ведение огородничества	13.1
8	Ведение садоводства	13.2
<b>Условно разрешенные виды использования</b>		
9	Магазины	4.4
10	Общественное питание	4.6
<b>Вспомогательные виды разрешенного использования</b>		
11	Не установлено	-

2. Предельные (минимальные и (или) максимальные) размеры земельных участков устанавливаются в соответствии с таблицей 46.

Таблица 46

№ п/п	Наименование параметра	Значение параметра, кв. м	
		Минимальное	Максимальное
1	Предельные (минимальные и (или) максимальные) размеры земельных участков, в том числе их площадь:		
1.1	Для вида разрешенного использования «Ведение садоводства»	500	2000
1.2	Для видов разрешенного использования «Улично-дорожная сеть»,	Не подлежит	Не подлежит



№ п/п	Наименование параметра	Значение параметра, кв. м	
		Минимальное	Максимальное
	«Благоустройство территории», «Земельные участки общего назначения»	установлению	установлению
1.3	Для иных видов разрешенного использования	100	1000

3. Предельные параметры разрешенного строительства, реконструкции объектов капитального строительства устанавливаются в соответствии с таблицей 47.

Таблица 47

№ п/п	Наименование параметра	Значение параметра
1	Минимальные отступы от границ земельных участков в целях определения мест допустимого размещения зданий, строений, сооружений, за пределами которых запрещено строительство зданий, строений, сооружений, м	3
2	Предельное количество этажей:	
2.1	Для основных видов разрешенного использования (кроме видов разрешенного использования «Ведение огородничества», «Улично-дорожная сеть», «Благоустройство территории», «Предоставление коммунальных услуг», «Земельные участки общего назначения»), эт.	3
2.2	Для вида разрешенного использования «Ведение огородничества», эт.	0
2.3	Для видов разрешенного использования «Улично-дорожная сеть», «Благоустройство территории», «Предоставление коммунальных услуг», «Земельные участки общего назначения», эт.	Не подлежит установлению
2.4	Для иных видов разрешенного использования, эт.	2
3	Максимальный процент застройки в границах земельного участка, определяемый как отношение суммарной площади земельного участка, которая может быть застроена, ко всей площади земельного участка:	
3.1	Для видов разрешенного использования «Ведение огородничества», «Улично-дорожная сеть», «Благоустройство территории», «Предоставление коммунальных услуг», «Земельные участки общего назначения»	Не подлежит установлению
3.2	Для иных видов разрешенного использования	30 %

4. Иные предельные параметры разрешенного строительства, реконструкции объектов капитального строительства:

4.1) Минимальный отступ красных линий для зданий, строений, сооружений – 5 метров;

4.2) Минимальное расстояние от хозяйственных построек (в том числе гаражей) до границ соседнего земельного участка – 1 м. Допускается блокировка указанных построек для содержания скота и птицы на смежных земельных участках по взаимному согласию домовладельцев с учетом противопожарных требований.

5. Ограничения использования земельных участков и объектов капитального строительства, устанавливаемые в соответствии с законодательством Российской Федерации.

Ограничения использования земельных участков и объектов капитального строительства, находящихся в территориальной зоне с кодовым обозначением СХ.2 и расположенных в границах зон с особыми условиями использования территорий и иных территорий с установленными ограничениями, устанавливаются в соответствии со статьями 47-58 настоящих Правил.

### **Статья 39. Градостроительный регламент производственной зоны сельскохозяйственных предприятий** Кодовое обозначение зоны – СХ.3

1. Виды разрешенного использования земельных участков и объектов капитального строительства устанавливаются в соответствии с таблицей 48.

Таблица 48

№	Наименование вида разрешенного использования	Код (числовое)
---	--	----------------

п/п		обозначение вида)
<b>Основные виды разрешенного использования</b>		
1	Предоставление коммунальных услуг	3.1.1
2	Скотоводство	1.8
3	Звероводство	1.9
4	Птицеводство	1.10
5	Свиноводство	1.11
6	Научное обеспечение сельского хозяйства	1.14
7	Хранение и переработка сельскохозяйственной продукции	1.15
8	Обеспечение сельскохозяйственного производства	1.18
9	Сенокошение	1.19
10	Выпас сельскохозяйственных животных	1.20
11	Историко-культурная деятельность	9.3
<b>Условно разрешенные виды использования</b>		
12	Не установлено	-
<b>Вспомогательные виды разрешенного использования</b>		
13	Не установлено	-

2. Предельные (минимальные и (или) максимальные) размеры земельных участков устанавливаются в соответствии с таблицей 49.

Таблица 49

№ п/п	Наименование параметра	Значение параметра, кв. м	
		Минимальное	Максимальное
1	Предельные (минимальные и (или) максимальные) размеры земельных участков, в том числе их площадь:		
1.1	Для видов разрешенного использования «Предоставление коммунальных услуг», «Историко-культурная деятельность»)	Не подлежит установлению	Не подлежит установлению
1.2	Для иных видов разрешенного использования	10000	100000

3. Предельные параметры разрешенного строительства, реконструкции объектов капитального строительства устанавливаются в соответствии с таблицей 50.

Таблица 50

№ п/п	Наименование параметра	Значение параметра
1	Минимальные отступы от границ земельных участков в целях определения мест допустимого размещения зданий, строений, сооружений, за пределами которых запрещено строительство зданий, строений, сооружений, м	3
2	Предельное количество этажей, эт.	3
3	Максимальный процент застройки в границах земельного участка, определяемый как отношение суммарной площади земельного участка, которая может быть застроена, ко всей площади земельного участка	60 %

4. Ограничения использования земельных участков и объектов капитального строительства, устанавливаемые в соответствии с законодательством Российской Федерации.

Ограничения использования земельных участков и объектов капитального строительства, находящихся в территориальной зоне с кодовым обозначением СХ.3 и расположенных в границах зон с особыми условиями использования территорий и иных территорий с установленными ограничениями, устанавливаются в соответствии со статьями 47-58 настоящих Правил.

**Статья 40. Градостроительный регламент зоны крестьянских фермерских хозяйств**  
Кодовое обозначение зоны – **СХ.4**

1. Виды разрешенного использования земельных участков и объектов капитального строительства устанавливаются в соответствии с таблицей 51.

Таблица 51

№ п/п	Наименование вида разрешенного использования	Код (числовое обозначение вида)
<b>Основные виды разрешенного использования</b>		
1	Предоставление коммунальных услуг	3.1.1
2	Выращивание зерновых и иных сельскохозяйственных культур	1.2
3	Овощеводство	1.3
4	Выращивание тонизирующих, лекарственных, цветочных культур	1.4
5	Садоводство	1.5
6	Выращивание льна и конопли	1.6
7	Скотоводство	1.8
8	Звероводство	1.9
9	Птицеводство	1.10
10	Свиноводство	1.11
11	Пчеловодство	1.12
12	Рыбоводство	1.13
13	Научное обеспечение сельского хозяйства	1.14
14	Хранение и переработка сельскохозяйственной продукции	1.15
15	Ведение личного подсобного хозяйства на полевых участках	1.16
16	Питомники	1.17
17	Обеспечение сельскохозяйственного производства	1.18
18	Сенокошение	1.19
19	Выпас сельскохозяйственных животных	1.20
20	Историко-культурная деятельность	9.3
<b>Условно разрешенные виды использования</b>		
21	Не установлено	-
<b>Вспомогательные виды разрешенного использования</b>		
22	Не установлено	-

2. Предельные (минимальные и (или) максимальные) размеры земельных участков устанавливаются в соответствии с таблицей 52.

Таблица 52

№ п/п	Наименование параметра	Значение параметра, кв. м	
		Минимальное	Максимальное
1	Предельные (минимальные и (или) максимальные) размеры земельных участков, в том числе их площадь:		
1.1	Для видов разрешенного использования «Предоставление коммунальных услуг», «Историко-культурная деятельность»	Не подлежит установлению	Не подлежит установлению
1.2	Для иных видов разрешенного использования	10000	1250000

3. Предельные параметры разрешенного строительства, реконструкции объектов капитального строительства устанавливаются в соответствии с таблицей 53.

Таблица 53

№ п/п	Наименование параметра	Значение параметра
1	Минимальные отступы от границ земельных участков в целях определения мест допустимого размещения зданий, строений, сооружений, за пределами которых запрещено строительство зданий, строений, сооружений, м	3
2	Предельное количество этажей, эт.	3
3	Максимальный процент застройки в границах земельного участка, определяемый как отношение суммарной площади земельного участка, которая может быть застроена, ко всей площади земельного участка:	
3.1	Для вида разрешенного использования «Предоставление коммунальных услуг»	Не подлежит установлению
3.2	Для иных видов разрешенного использования	10 %

4. Ограничения использования земельных участков и объектов капитального строительства, устанавливаемые в соответствии с законодательством Российской Федерации.

Ограничения использования земельных участков и объектов капитального строительства, находящихся в территориальной зоне с кодовым обозначением СХ.4 и расположенных в границах зон с особыми условиями использования территорий и иных территорий с установленными ограничениями, устанавливаются в соответствии со статьями 47-58 настоящих Правил.

#### **Статья 41. Градостроительный регламент зоны озелененных территорий общего пользования (парки, сады, скверы, бульвары)**

Кодовое обозначение зоны – Р.1

1. Виды разрешенного использования земельных участков и объектов капитального строительства устанавливаются в соответствии с таблицей 54.

Таблица 54

№ п/п	Наименование вида разрешенного использования	Код (числовое обозначение вида)
<b>Основные виды разрешенного использования</b>		
1	Предоставление коммунальных услуг	3.1.1
2	Площадки для занятий спортом	5.1.3
3	Оборудованные площадки для занятий спортом	5.1.4
4	Причалы для маломерных судов	5.4
5	Парки культуры и отдыха	3.6.2
6	Обеспечение внутреннего правопорядка	8.3
7	Охрана природных территорий	9.1
8	Историко-культурная деятельность	9.3
9	Общее пользование водными объектами	11.1
10	Улично-дорожная сеть	12.0.1
11	Благоустройство территории	12.0.2
<b>Условно разрешенные виды использования</b>		
12	Общественное питание	4.6
13	Развлекательные мероприятия	4.8.1
14	Природно-познавательный туризм	5.2
<b>Вспомогательные виды разрешенного использования</b>		
15	Не установлены	-

2. Предельные (минимальные и (или) максимальные) размеры земельных участков устанавливаются в соответствии с таблицей 55.

Таблица 55

№ п/п	Наименование параметра	Значение параметра, кв. м	
		Минимальное	Максимальное
1	Предельные (минимальные и (или) максимальные) размеры земельных участков, в том числе их площадь	100	500000

3. Предельные параметры разрешенного строительства, реконструкции объектов капитального строительства устанавливаются в соответствии с таблицей 56.

Таблица 56

№ п/п	Наименование параметра	Значение параметра
1	Минимальные отступы от границ земельных участков в целях определения мест допустимого размещения зданий, строений, сооружений, за пределами которых запрещено строительство зданий, строений, сооружений, м	3
2	Предельное количество этажей, эт.	1
3	Максимальный процент застройки в границах земельного участка, определяемый как отношение суммарной площади земельного участка, которая может быть застроена, ко всей площади земельного участка:	
3.1	Для видов разрешенного использования «Улично-дорожная сеть», «Благоустройство территории», «Площадки для занятий спортом», «Оборудованные площадки для занятий спортом»)	Не подлежит установлению
3.2	Для иных видов разрешенного использования	10 %

4. Иные предельные параметры разрешенного строительства, реконструкции объектов капитального строительства:

4.1) Минимальный отступ от красных линий отступ от красных линий для зданий, строений, сооружений – 5 метров;

4.2) Площадь озелененных территорий общего пользования (парков, садов скверов, бульваров и т.п.) должна составлять не менее 90 % от площади территориальной зоны.

5. Ограничения использования земельных участков и объектов капитального строительства, устанавливаемые в соответствии с законодательством Российской Федерации.

Ограничения использования земельных участков и объектов капитального строительства, находящихся в территориальной зоне с кодовым обозначением Р.1 и расположенных в границах зон с особыми условиями использования территорий и иных территорий с установленными ограничениями, устанавливаются в соответствии со статьями 47-58 настоящих Правил.

#### **Статья 42. Градостроительный регламент зоны отдыха**

Кодовое обозначение зоны – **Р.2**

1. Виды разрешенного использования земельных участков и объектов капитального строительства устанавливаются в соответствии с таблицей 57.

Таблица 57

№ п/п	Наименование вида разрешенного использования	Код (числовое обозначение вида)
<b>Основные виды разрешенного использования</b>		
1	Предоставление коммунальных услуг	3.1.1
2	Общественное питание	4.6
3	Гостиничное обслуживание	4.7

№ п/п	Наименование вида разрешенного использования	Код (числовое обозначение вида)
4	Развлекательные мероприятия	4.8.1
5	Площадки для занятий спортом	5.1.3
6	Оборудованные площадки для занятий спортом	5.1.4
7	Природно-познавательный туризм	5.2
8	Туристическое обслуживание	5.2.1
9	Причалы для маломерных судов	5.4
10	Обеспечение внутреннего правопорядка	8.3
11	Историко-культурная деятельность	9.3
12	Улично-дорожная сеть	12.0.1
13	Благоустройство территории	12.0.2
<b>Условно разрешенные виды использования</b>		
14	Осуществление религиозных обрядов	3.7.1
15	Служебные гаражи	4.9
<b>Вспомогательные виды разрешенного использования</b>		
16	Не установлены	-

2. Предельные (минимальные и (или) максимальные) размеры земельных участков устанавливаются в соответствии с таблицей 58.

Таблица 58

№ п/п	Наименование параметра	Значение параметра, кв. м	
		Минимальное	Максимальное
1	Предельные (минимальные и (или) максимальные) размеры земельных участков, в том числе их площадь	100	50000

3. Предельные параметры разрешенного строительства, реконструкции объектов капитального строительства устанавливаются в соответствии с таблицей 59.

Таблица 59

№ п/п	Наименование параметра	Значение параметра
1	Минимальные отступы от границ земельных участков в целях определения мест допустимого размещения зданий, строений, сооружений, за пределами которых запрещено строительство зданий, строений, сооружений, м	3
2	Предельное количество этажей, эт.	2
3	Максимальный процент застройки в границах земельного участка, определяемый как отношение суммарной площади земельного участка, которая может быть застроена, ко всей площади земельного участка:	
3.1	Для видов разрешенного использования «Улично-дорожная сеть», «Благоустройство территории», «Площадки для занятий спортом», «Оборудованные площадки для занятий спортом»	Не подлежит установлению
3.2	Для иных видов разрешенного использования	20 %

4. Ограничения использования земельных участков и объектов капитального строительства, устанавливаемые в соответствии с законодательством Российской Федерации.

Ограничения использования земельных участков и объектов капитального строительства, находящихся в территориальной зоне с кодовым обозначением Р.2 и расположенных в границах зон с особыми условиями использования территорий и иных территорий с установленными ограничениями, устанавливаются в соответствии со статьями 47-58 настоящих Правил.

**Статья 43. Градостроительный регламент зоны кладбищ**

Кодовое обозначение зоны – С.1

1. Виды разрешенного использования земельных участков и объектов капитального строительства устанавливаются в соответствии с таблицей 60.

Таблица 60

№ п/п	Наименование вида разрешенного использования	Код (числовое обозначение вида)
<b>Основные виды разрешенного использования</b>		
1	Предоставление коммунальных услуг	3.1.1
2	Бытовое обслуживание	3.3
3	Осуществление религиозных обрядов	3.7.1
4	Обеспечение внутреннего правопорядка	8.3
5	Историко-культурная деятельность	9.3
6	Улично-дорожная сеть	12.0.1
7	Благоустройство территории	12.0.2
8	Ритуальная деятельность	12.1
<b>Условно разрешенные виды использования</b>		
9	Не установлено	-
<b>Вспомогательные виды разрешенного использования</b>		
10	Не установлено	-

2. Предельные (минимальные и (или) максимальные) размеры земельных участков устанавливаются в соответствии с таблицей 61.

Таблица 61

№ п/п	Наименование параметра	Значение параметра, кв. м	
		Минимальное	Максимальное
1	Предельные (минимальные и (или) максимальные) размеры земельных участков, в том числе их площадь:		
1.1	Для вида разрешенного использования «Ритуальная деятельность»	15000	200000
1.2	Для видов разрешенного использования «Улично-дорожная сеть», «Благоустройство территории»	Не подлежит установлению	Не подлежит установлению
1.3	Для иных видов разрешенного использования	50	10000

3. Предельные параметры разрешенного строительства, реконструкции объектов капитального строительства устанавливаются в соответствии с таблицей 62.

Таблица 62

№ п/п	Наименование параметра	Значение параметра
1	Минимальные отступы от границ земельных участков в целях определения мест допустимого размещения зданий, строений, сооружений, за пределами которых запрещено строительство зданий, строений, сооружений, м	3
2	Предельное количество этажей, эт.	1
3	Максимальный процент застройки в границах земельного участка, определяемый как отношение суммарной площади земельного участка, которая может быть застроена, ко всей площади земельного участка	Не подлежит установлению

4. Ограничения использования земельных участков и объектов капитального строительства, устанавливаемые в соответствии с законодательством Российской Федерации.

Ограничения использования земельных участков и объектов капитального строительства, находящихся в территориальной зоне с кодовым обозначением С.1 и расположенных в границах зон с особыми условиями использования территорий и иных территорий с установленными ограничениями, устанавливаются в соответствии со статьями 47-58 настоящих Правил.

**Статья 44. Градостроительный регламент зоны складирования и захоронения отходов**  
Кодовое обозначение зоны – С.2

1. Виды разрешенного использования земельных участков и объектов капитального строительства устанавливаются в соответствии с таблицей 63.

Таблица 63

№ п/п	Наименование вида разрешенного использования	Код (числовое обозначение вида)
<b>Основные виды разрешенного использования</b>		
1	Предоставление коммунальных услуг	3.1.1
2	Специальная деятельность	12.2
<b>Условно разрешенные виды использования</b>		
3	Нефтехимическая промышленность	6.5
4	Склады	6.9
5	Складские площадки	6.9.1
6	Железнодорожные пути	7.1.1
7	Размещение автомобильных дорог	7.2.1
8	Трубопроводный транспорт	7.5
9	Обеспечение внутреннего правопорядка	8.3
<b>Вспомогательные виды разрешенного использования</b>		
10	Не установлено	-

2. Предельные (минимальные и (или) максимальные) размеры земельных участков устанавливаются в соответствии с таблицей 64.

Таблица 64

№ п/п	Наименование параметра	Значение параметра, кв. м	
		Минимальное	Максимальное
1	Предельные (минимальные и (или) максимальные) размеры земельных участков, в том числе их площадь	Не подлежит установлению	2300000

3. Предельные параметры разрешенного строительства, реконструкции объектов капитального строительства устанавливаются в соответствии с таблицей 65.

Таблица 65

№ п/п	Наименование параметра	Значение параметра
1	Минимальные отступы от границ земельных участков в целях определения мест допустимого размещения зданий, строений, сооружений, за пределами которых запрещено строительство зданий, строений, сооружений, м	Не подлежит установлению
2	Предельное количество этажей, эт.	Не подлежит установлению
3	Максимальный процент застройки в границах земельного участка, определяемый как отношение суммарной площади земельного участка, которая может быть застроена, ко всей площади земельного участка:	
3.1	Для основных видов разрешенного использования	Не подлежит установлению
3.2	Для условно разрешенных видов использования	75 %



4. Ограничения использования земельных участков и объектов капитального строительства, устанавливаемые в соответствии с законодательством Российской Федерации.

Ограничения использования земельных участков и объектов капитального строительства, находящихся в территориальной зоне с кодовым обозначением С.2 и расположенных в границах зон с особыми условиями использования территорий и иных территорий с установленными ограничениями, устанавливаются в соответствии со статьями 47-58 настоящих Правил.

#### **Статья 45. Градостроительный регламент зоны озеленения специального назначения**

Кодовое обозначение зоны – С.3

1. Виды разрешенного использования земельных участков и объектов капитального строительства устанавливаются в соответствии с таблицей 66.

Таблица 66

№ п/п	Наименование вида разрешенного использования	Код (числовое обозначение вида)
<b>Основные виды разрешенного использования</b>		
1	Предоставление коммунальных услуг	3.1.1
2	Связь	6.8
3	Размещение автомобильных дорог	7.2.1
4	Обслуживание перевозок пассажиров	7.2.2
5	Стоянки транспорта общего пользования	7.2.3
6	Обеспечение внутреннего правопорядка	8.3
7	Охрана природных территорий	9.1
8	Историко-культурная деятельность	9.3
9	Общее пользование водными объектами	11.1
10	Специальное пользование водными объектами	11.2
11	Улично-дорожная сеть	12.0.1
12	Благоустройство территории	12.0.2
13	Запас	12.3
<b>Условно разрешенные виды использования</b>		
14	Заправка транспортных средств	4.9.1.1
15	Обеспечение дорожного отдыха	4.9.1.2
16	Автомобильные мойки	4.9.1.3
17	Ремонт автомобилей	4.9.1.4
<b>Вспомогательные виды разрешенного использования</b>		
18	Не установлено	-

2. Предельные (минимальные и (или) максимальные) размеры земельных участков устанавливаются в соответствии с таблицей 67.

Таблица 67

№ п/п	Наименование параметра	Значение параметра, кв. м	
		Минимальное	Максимальное
1	Предельные (минимальные и (или) максимальные) размеры земельных участков, в том числе их площадь	100	200000

3. Предельные параметры разрешенного строительства, реконструкции объектов капитального строительства устанавливаются в соответствии с таблицей 68.

Таблица 68

№ п/п	Наименование параметра	Значение параметра
1	Минимальные отступы от границ земельных участков в целях определения мест допустимого размещения зданий, строений, сооружений, за пределами которых запрещено строительство зданий, строений, сооружений, м	3
2	Предельное количество этажей, эт.	1
3	Максимальный процент застройки в границах земельного участка, определяемый как отношение суммарной площади земельного участка, которая может быть застроена, ко всей площади земельного участка:	
3.1	Для видов разрешенного использования «Улично-дорожная сеть», «Благоустройство территории», «Запас»	Не подлежит установлению
3.2	Для иных видов разрешенного использования	60

4. Ограничения использования земельных участков и объектов капитального строительства, устанавливаемые в соответствии с законодательством Российской Федерации.

Ограничения использования земельных участков и объектов капитального строительства, находящихся в территориальной зоне с кодовым обозначением С.3 и расположенных в границах зон с особыми условиями использования территорий и иных территорий с установленными ограничениями, устанавливаются в соответствии со статьями 47-58 настоящих Правил.

#### Статья 46. Градостроительный регламент зоны улично-дорожной сети

Кодовое обозначение зоны – У.1

1. Виды разрешенного использования земельных участков и объектов капитального строительства устанавливаются в соответствии с таблицей 69.

Таблица 69

№ п/п	Наименование вида разрешенного использования	Код (числовое обозначение вида)
<b>Основные виды разрешенного использования</b>		
1	Предоставление коммунальных услуг	3.1.1
2	Связь	6.8
3	Размещение автомобильных дорог	7.2.1
4	Обслуживание перевозок пассажиров	7.2.2
5	Стоянки транспорта общего пользования	7.2.3
6	Обеспечение внутреннего правопорядка	8.3
7	Историко-культурная деятельность	9.3
8	Улично-дорожная сеть	12.0.1
9	Благоустройство территории	12.0.2
<b>Условно разрешенные виды использования</b>		
10	Не установлено	-
<b>Вспомогательные виды разрешенного использования</b>		
11	Не установлено	-

2. Предельные (минимальные и (или) максимальные) размеры земельных участков устанавливаются в соответствии с таблицей 70.

Таблица 70

№ п/п	Наименование параметра	Значение параметра, кв. м	
		Минимальное	Максимальное
1	Предельные (минимальные и (или) максимальные) размеры	Не подлежит	Не подлежит

№ п/п	Наименование параметра	Значение параметра, кв. м	
		Минимальное	Максимальное
	земельных участков, в том числе их площадь	установлению	установлению

3. Предельные параметры разрешенного строительства, реконструкции объектов капитального строительства устанавливаются в соответствии с таблицей 71.

Таблица 71

№ п/п	Наименование параметра	Значение параметра
1	Минимальные отступы от границ земельных участков в целях определения мест допустимого размещения зданий, строений, сооружений, за пределами которых запрещено строительство зданий, строений, сооружений, м	Не подлежит установлению
2	Предельное количество этажей, эт.	1
3	Максимальный процент застройки в границах земельного участка, определяемый как отношение суммарной площади земельного участка, которая может быть застроена, ко всей площади земельного участка	Не подлежит установлению

4. Ограничения использования земельных участков и объектов капитального строительства, устанавливаемые в соответствии с законодательством Российской Федерации.

Ограничения использования земельных участков и объектов капитального строительства, находящихся в территориальной зоне с кодовым обозначением У.1 и расположенных в границах зон с особыми условиями использования территорий и иных территорий с установленными ограничениями, устанавливаются в соответствии со статьями 47-58 настоящих Правил.

## **ГЛАВА 12. ОГРАНИЧЕНИЯ ИСПОЛЬЗОВАНИЯ ЗЕМЕЛЬНЫХ УЧАСТКОВ И ОБЪЕКТОВ КАПИТАЛЬНОГО СТРОИТЕЛЬСТВА, УСТАНОВЛИВАЕМЫЕ В СООТВЕТСТВИИ С ЗАКОНОДАТЕЛЬСТВОМ РОССИЙСКОЙ ФЕДЕРАЦИИ**

### **Статья 47. Общие положения**

1. Использование земельных участков и объектов капитального строительства могут быть ограничены по основаниям, установленным законодательством Российской Федерации.

2. Могут устанавливаться следующие ограничения использования земельных участков и объектов капитального строительства:

1) ограничения использования земельных участков и объектов капитального строительства в зонах с особыми условиями использования территорий;

2) ограничения оборотоспособности земельных участков, устанавливаемые статьей 27 Земельного кодекса Российской Федерации;

3) особые условия охраны окружающей среды, в том числе животного и растительного мира, памятников природы, истории и культуры, археологических объектов, сохранения плодородного слоя почвы, естественной среды обитания, путей миграции диких животных;

4) иные ограничения использования земельных участков и объектов капитального строительства в случаях, установленных законодательством Российской Федерации.

3. Зоны с особыми условиями использования территорий устанавливаются в следующих целях:

1) защита жизни и здоровья граждан;

2) безопасная эксплуатация объектов транспорта, связи, энергетики, объектов обороны страны и безопасности государства;

3) обеспечение сохранности объектов культурного наследия;

4) охрана окружающей среды, в том числе защита и сохранение природных лечебных ресурсов, предотвращение загрязнения, засорения, заиления водных объектов и истощения их вод, сохранение среды обитания водных биологических ресурсов и других объектов животного и растительного мира;

5) обеспечение обороны страны и безопасности государства.

4. На территории МО город Волхов расположены следующие зоны с особыми условиями использования территорий и иные территории с установленными ограничениями:

1) Санитарно-защитная зона;

2) Охранная зона объектов электроэнергетики;

3) Охранная зона трубопроводов (газопроводов);

4) Придорожные полосы автомобильных дорог;

5) Водоохранная (рыбоохранная) зона;

6) Прибрежная защитная полоса;

7) Зоны санитарной охраны источников питьевого и хозяйственно-бытового водоснабжения;

8) Зона ограничений передающего радиотехнического объекта, являющегося объектом капитального строительства;

9) Зона минимальных расстояний до магистральных или промышленных трубопроводов (газопроводов);

10) Зоны охраны объектов культурного наследия;

11) Защитная зона объекта культурного наследия;

12) Береговая полоса;

13) Месторождения полезных ископаемых.

5. В целях, предусмотренных частью 3 настоящей статьи, в границах зон с особыми условиями использования территорий устанавливаются ограничения использования земельных участков, которые распространяются на все, что находится над и под поверхностью земель, если иное не предусмотрено законами о недрах, воздушным и водным законодательством, и ограничивают или запрещают размещение и (или) использование расположенных на таких земельных участках объектов недвижимого имущества и (или) ограничивают или запрещают использование земельных участков для осуществления иных видов деятельности, которые несовместимы с целями установления зон с особыми условиями использования территорий.

6. При пересечении границ различных зон с особыми условиями использования территорий действуют все ограничения использования земельных участков, установленные для каждой из таких зон, за исключением ограничений, препятствующих эксплуатации, обслуживанию и ремонту здания, сооружения, в связи с

размещением которых была установлена одна из зон с особыми условиями использования территорий, при условии, что такие ограничения не установлены в целях охраны жизни граждан или обеспечения безопасности полетов воздушных судов.

#### **Статья 48. Ограничения использования земельных участков и объектов капитального строительства в санитарно-защитной зоне**

Ограничения использования земельных участков и объектов капитального строительства на территории санитарно-защитных зон предприятий, сооружений и иных объектов устанавливаются в соответствии с Постановлением Правительства Российской Федерации от 03.03.2018 № 222 «Об утверждении Правил установления санитарно-защитных зон и использования земельных участков, расположенных в границах санитарно-защитных зон», СанПиН 2.2.1/2.1.1.1200-03 «Санитарно-эпидемиологические правила и нормативы «Санитарно-защитные зоны и санитарная классификация предприятий, сооружений и иных объектов», иными санитарно-эпидемиологическими правилами и нормативами для всех предприятий, сооружений и иных объектов, являющихся источниками негативного воздействия на среду обитания и здоровье человека.

#### **Статья 49. Ограничения использования земельных участков и объектов капитального строительства в охранной зоне объектов электроэнергетики**

Охранные зоны объектов электроэнергетики устанавливаются в соответствии с постановлением Правительства Российской Федерации от 24.02.2009 № 160 «О порядке установления охранных зон объектов электросетевого хозяйства и особых условий использования земельных участков, расположенных в границах таких зон».

В охранных зонах запрещается осуществлять любые действия, которые могут нарушить безопасную работу объектов электросетевого хозяйства, в том числе привести к их повреждению или уничтожению, и (или) повлечь причинение вреда жизни, здоровью граждан и имуществу физических или юридических лиц, а также повлечь нанесение экологического ущерба и возникновение пожаров.

В пределах охранных зон без письменного решения о согласовании сетевых организаций юридическим и физическим лицам запрещаются:

- а) строительство, капитальный ремонт, реконструкция или снос зданий и сооружений;
- б) горные, взрывные, мелиоративные работы, в том числе связанные с временным затоплением земель;
- в) посадка и вырубка деревьев и кустарников;
- г) дноуглубительные, землечерпальные и погрузочно-разгрузочные работы, добыча рыбы, других водных животных и растений придонными орудиями лова, устройство водоемов, колка и заготовка льда (в охранных зонах подводных кабельных линий электропередачи);
- д) проход судов, у которых расстояние по вертикали от верхнего крайнего габарита с грузом или без груза до нижней точки провеса проводов переходов воздушных линий электропередачи через водоемы менее минимально допустимого расстояния, в том числе с учетом максимального уровня подъема воды при паводке;
- е) проезд машин и механизмов, имеющих общую высоту с грузом или без груза от поверхности дороги более 4,5 м (в охранных зонах воздушных линий электропередачи);
- ж) земляные работы на глубине более 0,3 метра (на вспахиваемых землях на глубине более 0,45 метра), а также планировка грунта (в охранных зонах подземных кабельных линий электропередачи);
- з) полив сельскохозяйственных культур в случае, если высота струи воды может составить свыше 3 метров (в охранных зонах воздушных линий электропередачи);
- и) полевые сельскохозяйственные работы с применением сельскохозяйственных машин и оборудования высотой более 4 метров (в охранных зонах воздушных линий электропередачи) или полевые сельскохозяйственные работы, связанные с вспашкой земли (в охранных зонах кабельных линий электропередачи).
- к) размещать детские и спортивные площадки, стадионы, рынки, торговые точки, полевые станы, загоны для скота, гаражи и стоянки всех видов машин и механизмов, садовые, огородные земельные участки и иные объекты недвижимости, расположенные в границах территории ведения гражданами садоводства или огородничества для собственных нужд, объекты жилищного строительства, в том числе индивидуального (в охранных зонах воздушных линий электропередачи);
- л) складировать или размещать хранилища любых, в том числе горюче-смазочных, материалов;

м) устраивать причалы для стоянки судов, барж и плавучих кранов, бросать якоря с судов и осуществлять их проход с отданными якорями, цепями, лотами, волокушами и тралами (в охранных зонах подводных кабельных линий электропередачи).

#### **Статья 50. Ограничения использования земельных участков и объектов капитального строительства в охранной зоне трубопроводов (газопроводов)**

1. Охранная зона устанавливается вдоль трасс газопроводов и вокруг других объектов газораспределительной сети в целях обеспечения нормальных условий ее эксплуатации и исключения возможности ее повреждения.

2. В охранных зонах газопроводов (газораспределительных сетей), в целях предупреждения их повреждения или нарушения условий их нормальной эксплуатации налагаются ограничения (обременения), которыми запрещается:

- а) строить объекты жилищно-гражданского и производственного назначения;
- б) сносить и реконструировать мосты, коллекторы, автомобильные и железные дороги с расположенными на них газораспределительными сетями без предварительного выноса этих газопроводов по согласованию с эксплуатационными организациями;
- в) разрушать берегоукрепительные сооружения, водопропускные устройства, земляные и иные сооружения, предохраняющие газораспределительные сети от разрушений;
- г) перемещать, повреждать, засыпать и уничтожать опознавательные знаки, контрольно-измерительные пункты и другие устройства газораспределительных сетей;
- д) устраивать свалки и склады, разливать растворы кислот, солей, щелочей и других химически активных веществ;
- е) огораживать и перегораживать охранные зоны, препятствовать доступу персонала эксплуатационных организаций к газораспределительным сетям, проведению обслуживания и устранению повреждений газораспределительных сетей;
- ж) разводить огонь и размещать источники огня;
- з) рыть погреба, копать и обрабатывать почву сельскохозяйственными и мелиоративными орудиями и механизмами на глубину более 0,3 метра;
- и) открывать калитки и двери газорегуляторных пунктов, станций катодной и дренажной защиты, люки подземных колодцев, включать или отключать электроснабжение средств связи, освещения и систем телемеханики;
- к) набрасывать, приставлять и привязывать к опорам и надземным газопроводам, ограждениям и зданиям газораспределительных сетей посторонние предметы, лестницы, влезать на них;
- л) самовольно подключаться к газораспределительным сетям.

3. Лесохозяйственные, сельскохозяйственные и другие работы, не подпадающие под ограничения, указанные в пункте 2 настоящей статьи, и не связанные с нарушением земельного горизонта и обработкой почвы на глубину более 0,3 метра, производятся собственниками, владельцами или пользователями земельных участков в охранной зоне газораспределительной сети при условии предварительного письменного уведомления эксплуатационной организации не менее чем за 3 рабочих дня до начала работ.

4. Хозяйственная деятельность в охранных зонах газораспределительных сетей, не предусмотренная пунктами 2 и 3 настоящей статьи, при которой производится нарушение поверхности земельного участка и обработка почвы на глубину более 0,3 метра, осуществляется на основании письменного разрешения эксплуатационной организации газораспределительных сетей.

#### **Статья 51. Ограничения использования земельных участков и объектов капитального строительства в придорожных полосах автомобильных дорог**

Придорожные полосы автомобильных дорог устанавливаются в соответствии с Федеральным законом от 08.11.2007 № 257-ФЗ «Об автомобильных дорогах и о дорожной деятельности в Российской Федерации и о внесении изменений в отдельные законодательные акты Российской Федерации», постановлением Правительства Российской Федерации от 01.12.1998 № 1420 «Об утверждении Правил установления и использования придорожных полос федеральных автомобильных дорог общего пользования». Для автомобильных дорог, за исключением автомобильных дорог, расположенных в границах населенных пунктов, устанавливаются придорожные полосы. Решение об установлении границ придорожных полос автомобильных дорог федерального, регионального или муниципального, местного значения или об изменении границ таких

придорожных полос принимается соответственно федеральным органом исполнительной власти, осуществляющим функции по оказанию государственных услуг и управлению государственным имуществом в сфере дорожного хозяйства, уполномоченным органом исполнительной власти субъекта.

## **Статья 52. Ограничения использования земельных участков и объектов капитального строительства в прибрежной защитной полосе и водоохранной (рыбоохранной) зоне**

Водоохранными зонами являются территории, которые примыкают к береговой линии морей, рек, ручьев, каналов, озер, водохранилищ и на которых устанавливается специальный режим осуществления хозяйственной и иной деятельности в целях предотвращения загрязнения, засорения, заиления указанных водных объектов и истощения их вод, а также сохранения среды обитания водных биологических ресурсов и других объектов животного и растительного мира.

В границах водоохраных зон устанавливаются прибрежные защитные полосы, на территориях которых вводятся дополнительные ограничения хозяйственной и иной деятельности.

Ширина водоохраных зон и прибрежных защитных полос определяется в соответствии с Водным кодексом Российской Федерации.

Использование, охрана и защита территорий в границах водоохраных, прибрежных защитных полос и зон береговой полосы водных объектов регламентируются Водным кодексом Российской Федерации, Земельным кодексом Российской Федерации, Лесным кодексом Российской Федерации, Федеральным законом «Об охране окружающей среды» от 10.01.2002 № 7-ФЗ, Гражданским кодексом Российской Федерации, постановлениями Правительства Российской Федерации, указами Президента Российской Федерации и другими законами и нормативными правовыми актами субъектов Российской Федерации и органов местного самоуправления.

В границах водоохраных зон запрещаются:

- использование сточных вод в целях регулирования плодородия почв;
- размещение кладбищ, скотомогильников, объектов размещения отходов производства и потребления, химических, взрывчатых, токсичных, отравляющих и ядовитых веществ, пунктов захоронения радиоактивных отходов;
- осуществление авиационных мер по борьбе с вредными организмами;
- движение и стоянка транспортных средств (кроме специальных транспортных средств), за исключением их движения по дорогам и стоянки на дорогах и в специально оборудованных местах, имеющих твердое покрытие;
- размещение автозаправочных станций, складов горюче-смазочных материалов, станций технического обслуживания, используемых для технического осмотра и ремонта транспортных средств, осуществление мойки транспортных средств;
- размещение специализированных хранилищ пестицидов и агрохимикатов, применение пестицидов и агрохимикатов;

- сброс сточных, в том числе дренажных, вод;

- разведка и добыча общераспространенных полезных ископаемых.

В границах прибрежных защитных полос наряду с вышеперечисленными ограничениями запрещаются:

- распашка земель;
- размещение отвалов размываемых грунтов;
- выпас сельскохозяйственных животных и организация для них летних лагерей, ванн.

В границах водоохраных зон допускаются проектирование, строительство, реконструкция, ввод в эксплуатацию, эксплуатация хозяйственных и иных объектов при условии оборудования таких объектов сооружениями, обеспечивающими охрану водных объектов от загрязнения, засорения и истощения вод в соответствии с водным законодательством и законодательством в области охраны окружающей среды.

## **Статья 53. Ограничения использования земельных участков и объектов капитального строительства в зонах санитарной охраны источников питьевого и хозяйственно-бытового водоснабжения**

Первый пояс санитарной охраны источника водоснабжения включает территорию расположения водозаборов, очистных сооружений, резервуаров чистой воды, напорных резервуаров и водонапорных башен, а также санитарно-защитные полосы водоводов, в пределах которых запрещаются все виды строительства, не имеющего непосредственного отношения к водозабору.

Второй пояс санитарной охраны источника водоснабжения (режимов ограничений) включает территорию, предназначенную для предупреждения загрязнения воды источников водоснабжения. В пределах второго и третьего поясов санитарной охраны источника водоснабжения градостроительная деятельность допускается при условии обязательного канализования зданий и сооружений, благоустройства территории, организации поверхностного стока и других мероприятий.

Мероприятия по организации, режиму содержания и охране территорий в границах зон санитарной охраны источников питьевого и хозяйственно-бытового водоснабжения определяются СанПиН 2.1.4.1110-02 «Зоны санитарной охраны источников водоснабжения и водопроводов питьевого назначения».

#### Первый пояс санитарной охраны источника водоснабжения

Территория первого пояса санитарной охраны источника водоснабжения должна быть спланирована для отвода поверхностного стока за ее пределы, озеленена, ограждена и обеспечена охраной. Дорожки к сооружениям должны иметь твердое покрытие;

Не допускается посадка высокоствольных деревьев, все виды строительства, не имеющие непосредственного отношения к эксплуатации, реконструкции и расширению водопроводных сооружений, в том числе прокладка трубопроводов различного назначения, размещение жилых и хозяйственно-бытовых зданий, проживание людей, применение ядохимикатов и удобрений;

Здания должны быть оборудованы канализацией с отведением сточных вод в ближайшую систему бытовой или производственной канализации или на местные станции очистных сооружений, расположенные за пределами первого пояса санитарной охраны источника водоснабжения;

В исключительных случаях при отсутствии канализации должны устраиваться водонепроницаемые приемники нечистот и бытовых отходов, расположенные в местах, исключающих загрязнение территории первого пояса санитарной охраны источника водоснабжения при их вывозе;

Водопроводные сооружения, расположенные в первом поясе санитарной охраны источника водоснабжения, должны быть оборудованы с учетом предотвращения возможности загрязнения питьевой воды через оголовки и устья скважин, люки и переливные трубы резервуаров и устройства заливки насосов;

Все водозаборы должны быть оборудованы аппаратурой для систематического контроля соответствия фактического дебита при эксплуатации водопровода проектной производительности, предусмотренной при его проектировании и обосновании границ санитарной охраны источника водоснабжения.

#### Второй и третий пояс санитарной охраны источника водоснабжения

Необходимо произвести выявление, тампонирование или восстановление всех старых, бездействующих, дефектных или неправильно эксплуатируемых скважин, представляющих опасность в части возможности загрязнения водоносных горизонтов;

Бурение новых скважин и новое строительство, связанное с нарушением почвенного покрова, производится при обязательном согласовании с центром государственного санитарно-эпидемиологического надзора;

Запрещены закачки отработанных вод в подземные горизонты, подземного складирования твердых отходов и разработки недр земли;

Запрещено размещение складов горюче-смазочных материалов, ядохимикатов и минеральных удобрений, накопителей промышленных стоков, шламохранилищ и других объектов, обуславливающих опасность химического загрязнения подземных вод. Размещение таких объектов допускается в пределах третьего пояса только при использовании защищенных подземных вод, при условии выполнения специальных мероприятий по защите водоносного горизонта от загрязнения при наличии санитарно-эпидемиологического заключения центра государственного санитарно-эпидемиологического надзора, выданного с учетом заключения органов геологического контроля.

Необходимо своевременное выполнение необходимых мероприятий по санитарной охране поверхностных вод, имеющих непосредственную гидрологическую связь с используемым водоносным горизонтом, в соответствии с гигиеническими требованиями к охране поверхностных вод.

Также требуется выполнение мероприятий по санитарному благоустройству территории населенных пунктов и других объектов (оборудование канализацией, устройство водонепроницаемых выгребов, организация отвода поверхностного стока и других мероприятий).

Кроме мероприятий, указанных выше, в пределах второго пояса ЗСО подземных источников водоснабжения подлежат выполнению следующие дополнительные мероприятия:

Не допускается:



- размещение кладбищ, скотомогильников, полей ассенизации, полей фильтрации, навозохранилищ, силосных траншей, животноводческих и птицеводческих предприятий и других объектов, обуславливающих опасность микробного загрязнения подземных вод;
- применение удобрений и ядохимикатов;
- рубка леса главного пользования и реконструкции.

**Статья 54. Ограничения использования земельных участков и объектов капитального строительства в зоне ограничений передающего радиотехнического объекта, являющегося объектом капитального строительства**

Ограничения использования земельных участков в границах зоны ограничений передающего радиотехнического объекта, являющегося объектом капитального строительства, устанавливаются федеральным законом Федеральный закон "О связи" от 07.07.2003 N 126-ФЗ и Положением о зоне ограничений передающего радиотехнического объекта, являющегося объектом капитального строительства, которое утверждается Правительством Российской Федерации.

**Статья 55. Ограничения использования земельных участков и объектов капитального строительства в зоне минимальных расстояний до магистральных или промышленных трубопроводов (газопроводов)**

Зона минимальных расстояний до магистральных или промышленных трубопроводов (газопроводов) устанавливается в целях защиты жизни и здоровья граждан.

На земельных участках в границах зоны минимальных расстояний до магистральных или промышленных трубопроводов (газопроводов) может быть введен особый режим использования, ограничивающий или запрещающий те виды деятельности, которые несовместимы с целями установления данной зоны.

Правообладатели земельных участков в границах зоны минимальных расстояний до магистральных или промышленных трубопроводов (газопроводов) не могут строить здания, строения, сооружения без согласования с организацией-собственником магистральных или промышленных трубопроводов (газопроводов).

**Статья 56. Ограничения использования земельных участков и объектов капитального строительства в зонах охраны объектов культурного наследия**

Ограничения использования земельных участков и объектов капитального строительства в зонах охраны объектов культурного наследия устанавливаются в соответствии с приказами комитета по сохранению объектов культурного наследия Ленинградской области, в том числе следующими приказами:

- Приказ 11.03.2019 № 01-03/19-151 «Об установлении границ территории, утверждении зон охраны объекта культурного наследия регионального значения «Здание, в котором в 1941 г. находился штаб 3-ей гвардейской стрелковой дивизии, защищавшей город от немецко-фашистских захватчиков. На здании установлена памятная доска», расположенного по адресу: Ленинградская область, Волховский район, г. Волхов, Кировский проспект, д. 20, а также режимов использования земель и требований к градостроительным регламентам данных зон»;

- Приказ 11.03.2019 № 01-03/19-152 «Об установлении границ территории, утверждении зон охраны объекта культурного наследия регионального значения «Памятник С.М. Кирову», расположенного по адресу: Ленинградская обл., Волховский район, г. Волхов, сад Аллюминиевого завода, а также режимов использования земель и требований к градостроительным регламентам данных зон»;

- Приказ 04.06.2020 № 01-03/20-163 «Об установлении зон охраны объекта культурного наследия федерального значения «Здание цеха, где 14 мая 1932 г. был выпущен первый советский алюминий в промышленном масштабе», расположенного по адресу: Ленинградская обл., Волховский район, г. Волхов, пр. Кировский, д. 20, утверждении требований к градостроительным регламентам в границах данных зон и признании утратившим силу приказа комитета по культуре Ленинградской области от 29 января 2020 года № 01-03/20-20»;

- Приказ 04.06.2020 № 01-03/20-164 «Об установлении зон охраны объекта культурного наследия федерального значения «Дом, в котором в 1921-1926 гг. жил выдающийся советский энергетик Веденеев Борис Евгеньевич», расположенного по адресу: Ленинградская область, Волховский муниципальный район, г. Волхов, пр. Кировский, д. 35, утверждении требований к градостроительным регламентам в границах данных зон»;

зон и признании утратившим силу приказа комитета по культуре Ленинградской области от 29 января 2020 года № 01-03/20-23»;

- Приказ 11.11.2020 № 01-03/20-286 «Об установлении зон охраны объекта культурного наследия федерального Об утверждении границ зон охраны объекта культурного наследия регионального значения «Памятник Ленину В.И.» по адресу: Ленинградская область, Волховский муниципальный район, г. Волхов, пл. Ленина, 1а, режимов использования земель и требований к градостроительным регламентам в границах данных зон»;

- Приказ 18.01.2020 № 01-03/20-367 «Об утверждении границ зон охраны объекта культурного наследия регионального значения «Бюст Г.О. Графтио» по адресу: Ленинградская область Волховский район, г. Волхов, сквер ГЭС № 6, режимов использования земель и требований к градостроительным регламентам в границах данных зон»;

- Приказ 18.01.2021 № 01-03/21-5 «Об утверждении границ зон охраны объекта культурного наследия регионального значения «Памятник-стела на рубеже обороны советских войск в 1941 г. («Валимский рубеж»)», расположенного по адресу: Ленинградская область, Волховской район, г. Волхов, микрорайон Халтурине (южная окраина города, на правом берегу р. Волхов, близ Валимского ручья), режимов использования земель и требований к градостроительным регламентам в границах данных зон».

### **Статья 57. Ограничения использования земельных участков и объектов капитального строительства в защитной зоне объектов культурного наследия**

Защитные зоны объекта культурного наследия устанавливаются Федеральным законом от 25.06.2002 года № 73-ФЗ «Об объектах культурного наследия (памятниках истории и культуры) народов Российской Федерации».

Защитными зонами объектов культурного наследия являются территории, которые прилегают к включенным в реестр памятникам и ансамблям, и в границах, которых, в целях обеспечения сохранности объектов культурного наследия и композиционно-видовых связей (панорам), запрещается строительство объектов капитального строительства и их реконструкция, связанная с изменением их параметров (высоты, количества этажей, площади), за исключением строительства и реконструкции линейных объектов.

### **Статья 58. Ограничения использования земельных участков и объектов капитального строительства на территориях с иными установленными ограничениями**

На карте границ зон с особыми условиями использования территорий отображены следующие территории с установленными ограничениями:

- береговая полоса;
- месторождения полезных ископаемых.

1. Ограничения использования земельных участков и объектов капитального строительства в границах береговой полосы.

В соответствии с частью 8 статьи 27 Земельного Кодекса Российской Федерации в пределах береговой полосы, установленной в соответствии с Водным кодексом Российской Федерации, запрещается приватизация земельных участков.

2. Ограничения использования земельных участков и объектов капитального строительства в границах территорий месторождений полезных ископаемых.

В случае получения лицензии на недропользование, осуществляемое на территории МО город Волхов, до начала работ необходимо уведомить об этом администрацию Волховского муниципального района.

В соответствии с требованиями Федерального закона от 03.03.1995 № 27 «О недрах» необходимо:

- соблюдение установленной границы горного отвода с вынесением границы на местность;
- после окончания работ, связанных с недропользованием, приведение участков земли и других природных объектов, нарушенных при пользовании недрами, в состояние, пригодное для последующего использования (рекультивация земель).

В соответствии с требованиями Федерального закона от 03.03.1995 № 27 «О недрах» разработка месторождений полезных ископаемых (за исключением добычи подземных вод, которые используются для целей питьевого водоснабжения или технического водоснабжения и объем добычи которых составляет не более 100 кубических метров в сутки) осуществляется в соответствии с утвержденными техническими проектами и иной проектной документацией на выполнение работ, связанных с использованием недрами, а также правилами разработки месторождений полезных ископаемых по видам полезных ископаемых,

устанавливаемыми федеральным органом управления государственным фондом недр по согласованию с уполномоченными Правительством Российской Федерации федеральными органами исполнительной власти.

## **Приложения**



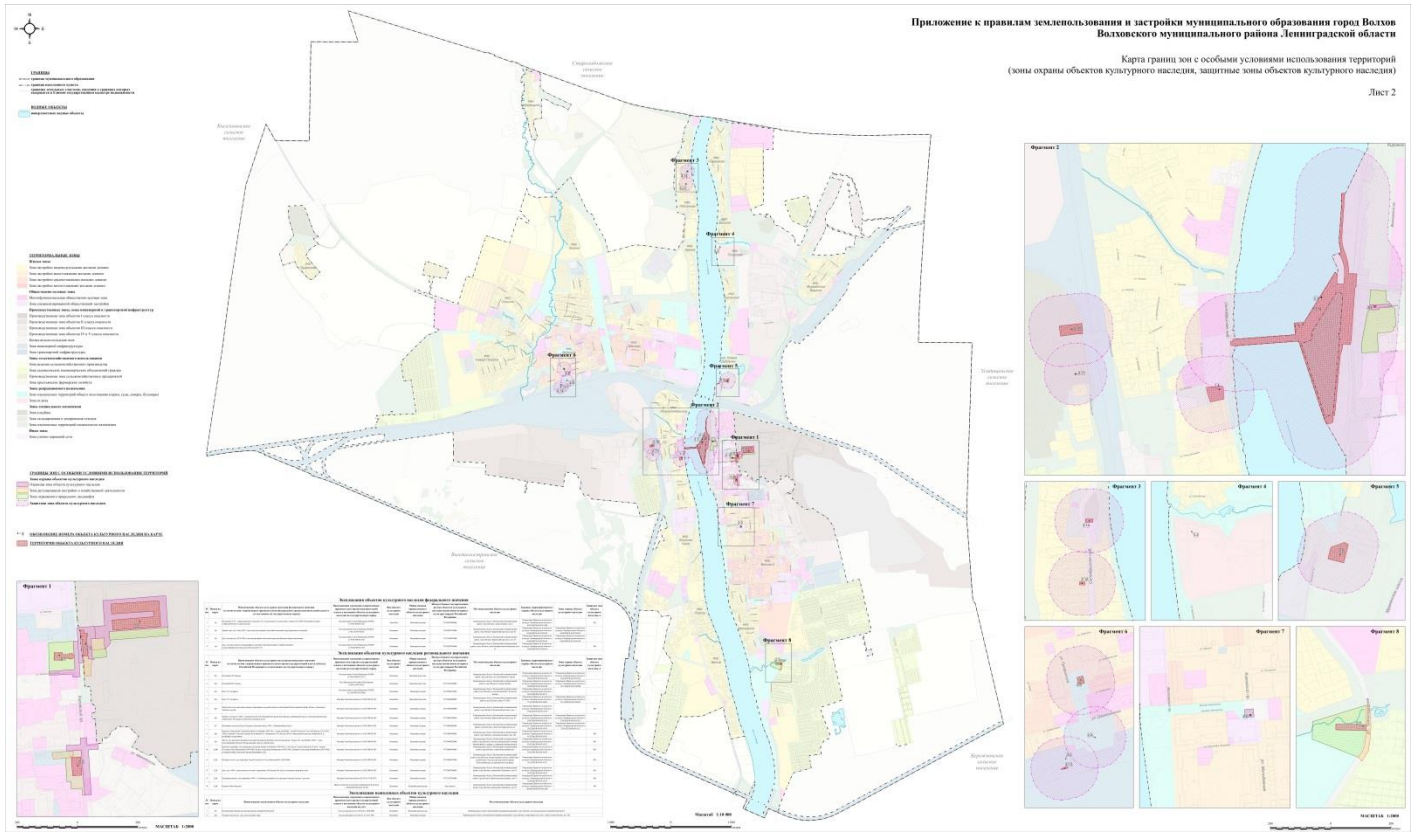
# Карта границ зон с особыми условиями использования территорий

## Лист 2

Приложение к правилам землепользования и застройки муниципального образования город Волхов  
Волховского муниципального района Ленинградской области

Карта границ зон с особыми условиями использования территорий  
(зоны охраны объектов культурного наследия, защитные зоны объектов культурного наследия)

Лист 2



**Сведения о границах территориальных зон**

## ОПИСАНИЕ МЕСТОПОЛОЖЕНИЯ ГРАНИЦ

### Ж.1 – Зона застройки индивидуальными жилыми домами муниципального образования город Волхов Волховского муниципального района Ленинградской области

(наименование объекта, местоположение границ которого описано (далее - объект))

#### Раздел 1

#### Сведения об объекте

№ п/п	Характеристики объекта	Описание характеристик
1	2	3
1.	Местоположение объекта	187400, Ленинградская область, район Волховский, город Волхов
2.	Площадь объекта +/- величина погрешности определения площади (P +/- Дельта P)	884,76 га +/- 10 га
3.	Иные характеристики объекта	Жилая зона



## Раздел 2

### Сведения о местоположении границ объекта

1. Система координат -

2. Сведения о характерных точках границ объекта

Обозначение характерных точек границ	Координаты, м		Метод определения координат характерной точки	Средняя квадратическая погрешность положения характерной точки (Mt), м	Описание обозначения точки на местности (при наличии)
	X	Y			
1	2	3	4	5	6
-	-	-	-	-	-

3. Сведения о характерных точках части (частей) границы объекта

Обозначение характерных точек части границы	Координаты, м		Метод определения координат характерной точки	Средняя квадратическая погрешность положения характерной точки (Mt), м	Описание обозначения точки на местности (при наличии)
	X	Y			
1	2	3	4	5	6
-	-	-	-	-	-

### Раздел 3

#### Сведения о местоположении измененных (уточненных) границ объекта

1. Система координат МСК 47 зона 2

2. Сведения о характерных точках границ объекта

Обозначение характерных точек границ	Существующие координаты, м		Измененные (уточненные) координаты, м		Метод определения координат характерной точки	Средняя квадратическая погрешность положения характерной точки (Mt), м	Описание обозначения точки на местности (при наличии)
	X	Y	X	Y			
1	2	3	4	5	6	7	8
1	439355.66	2327565.71	437403.84	2321146.46	Геодезический метод	0.1	-
2	439361.06	2327604.09	437383.84	2321157.74	Геодезический метод	0.1	-
3	439355.83	2327639.54	437366.21	2321167.87	Геодезический метод	0.1	-
4	439346.03	2327642.76	437370.09	2321181.13	Геодезический метод	0.1	-
5	439335.11	2327644.79	437399.33	2321227.01	Геодезический метод	0.1	-
6	439314.36	2327644.07	437385.79	2321235.50	Геодезический метод	0.1	-
7	439282.14	2327638.45	437389.35	2321241.25	Геодезический метод	0.1	-
8	439275.60	2327638.38	437397.57	2321238.24	Геодезический метод	0.1	-
9	439270.15	2327637.51	437404.82	2321264.59	Геодезический метод	0.1	-
10	439193.55	2327623.72	437374.24	2321262.84	Геодезический метод	0.1	-
11	439070.98	2327609.37	437362.50	2321264.10	Геодезический метод	0.1	-
12	439069.66	2327609.21	437358.42	2321264.39	Геодезический метод	0.1	-
13	439045.31	2327606.18	437357.39	2321264.38	Геодезический метод	0.1	-
14	439022.45	2327603.53	437336.26	2321267.61	Геодезический метод	0.1	-
15	439017.52	2327601.86	437326.60	2321268.02	Геодезический метод	0.1	-
16	438983.54	2327600.26	437304.24	2321270.68	Геодезический метод	0.1	-
17	438852.43	2327589.61	437285.22	2321272.44	Геодезический метод	0.1	-
18	438837.15	2327586.93	437255.66	2321281.16	Геодезический метод	0.1	-
19	438814.53	2327576.34	437248.10	2321285.95	Геодезический метод	0.1	-
20	438823.15	2327545.12	437236.62	2321293.73	Геодезический метод	0.1	-
21	438824.44	2327530.59	437229.92	2321298.27	Геодезический метод	0.1	-
22	438800.38	2327522.13	437218.85	2321305.77	Геодезический метод	0.1	-

## 2. Сведения о характерных точках границ объекта

Обозначение характерных точек границ	Существующие координаты, м		Измененные (уточненные) координаты, м		Метод определения координат характерной точки	Средняя квадратическая погрешность положения характерной точки (Мт), м	Описание обозначения точки на местности (при наличии)
	X	Y	X	Y			
1	2	3	4	5	6	7	8
23	438770.33	2327519.34	437212.45	2321302.69	Геодезический метод	0.1	-
24	438746.11	2327517.78	437193.83	2321292.12	Геодезический метод	0.1	-
25	438739.27	2327515.51	437169.90	2321307.65	Геодезический метод	0.1	-
26	438720.62	2327513.73	437073.26	2321392.61	Геодезический метод	0.1	-
27	438691.64	2327510.48	436970.97	2321486.45	Геодезический метод	0.1	-
28	438671.82	2327507.73	436925.35	2321528.95	Геодезический метод	0.1	-
29	438661.58	2327507.45	436884.09	2321486.52	Геодезический метод	0.1	-
30	438661.42	2327516.07	436865.83	2321467.04	Геодезический метод	0.1	-
31	438660.76	2327546.44	436847.88	2321449.18	Геодезический метод	0.1	-
32	438661.57	2327571.87	436821.48	2321422.00	Геодезический метод	0.1	-
33	438638.15	2327575.01	436813.51	2321413.79	Геодезический метод	0.1	-
34	438615.32	2327577.41	436812.83	2321414.42	Геодезический метод	0.1	-
35	438581.82	2327582.34	436804.45	2321406.62	Геодезический метод	0.1	-
36	438578.17	2327580.14	436804.75	2321404.92	Геодезический метод	0.1	-
37	438560.96	2327580.78	436801.26	2321401.38	Геодезический метод	0.1	-
38	438538.04	2327582.73	436811.28	2321341.24	Геодезический метод	0.1	-
39	438518.17	2327583.96	436823.39	2321328.26	Геодезический метод	0.1	-
40	438495.69	2327585.22	436825.34	2321330.44	Геодезический метод	0.1	-
41	438472.68	2327586.12	436850.14	2321304.44	Геодезический метод	0.1	-
42	438446.07	2327587.22	436849.39	2321303.63	Геодезический метод	0.1	-
43	438419.41	2327587.84	436855.02	2321298.74	Геодезический метод	0.1	-
44	438419.38	2327588.62	436855.28	2321299.05	Геодезический метод	0.1	-
45	438412.27	2327588.87	436855.38	2321298.95	Геодезический метод	0.1	-
46	438393.41	2327588.92	436865.55	2321294.40	Геодезический метод	0.1	-
47	438384.90	2327589.28	437011.06	2321147.10	Геодезический метод	0.1	-
48	438370.32	2327590.08	437076.25	2321119.58	Геодезический метод	0.1	-

## 2. Сведения о характерных точках границ объекта

Обозначение характерных точек границ	Существующие координаты, м		Измененные (уточненные) координаты, м		Метод определения координат характерной точки	Средняя квадратическая погрешность положения характерной точки (Мт), м	Описание обозначения точки на местности (при наличии)
	X	Y	X	Y			
1	2	3	4	5	6	7	8
49	438370.31	2327590.27	437091.69	2321111.36	Геодезический метод	0.1	-
50	438353.87	2327590.86	437154.68	2321086.36	Геодезический метод	0.1	-
51	438350.49	2327590.98	437204.83	2321108.05	Геодезический метод	0.1	-
52	438345.67	2327591.21	437343.36	2321099.75	Геодезический метод	0.1	-
53	438344.91	2327590.93	437345.93	2321087.50	Геодезический метод	0.1	-
54	438324.72	2327590.68	437354.83	2321045.06	Геодезический метод	0.1	-
55	438298.90	2327592.97	437359.97	2321046.69	Геодезический метод	0.1	-
56	438283.54	2327593.49	437369.48	2321049.72	Геодезический метод	0.1	-
57	438268.90	2327594.81	437373.56	2321051.01	Геодезический метод	0.1	-
58	438238.26	2327598.14	437360.01	2321103.92	Геодезический метод	0.1	-
59	438173.02	2327600.84	437366.82	2321112.28	Геодезический метод	0.1	-
60	438120.51	2327599.51	437367.67	2321114.56	Геодезический метод	0.1	-
61	438100.89	2327597.44	437386.11	2321104.24	Геодезический метод	0.1	-
62	438081.06	2327595.81	437383.12	2321097.30	Геодезический метод	0.1	-
63	438039.31	2327589.16	437400.95	2321089.53	Геодезический метод	0.1	-
64	438039.72	2327586.62	437407.01	2321089.27	Геодезический метод	0.1	-
65	438036.96	2327552.23	437413.11	2321100.81	Геодезический метод	0.1	-
66	438038.68	2327521.62	437429.62	2321132.05	Геодезический метод	0.1	-
67	438057.63	2327474.49	-	-	Геодезический метод	0.1	-
68	438089.93	2327466.17	-	-	Геодезический метод	0.1	-
69	438100.72	2327465.26	-	-	Геодезический метод	0.1	-
70	438101.66	2327466.85	-	-	Геодезический метод	0.1	-
71	438119.75	2327466.12	-	-	Геодезический метод	0.1	-
72	438125.75	2327467.82	-	-	Геодезический метод	0.1	-
73	438200.54	2327465.81	-	-	Геодезический метод	0.1	-
74	438402.11	2327427.57	-	-	Геодезический метод	0.1	-

## 2. Сведения о характерных точках границ объекта

Обозначение характерных точек границ	Существующие координаты, м		Измененные (уточненные) координаты, м		Метод определения координат характерной точки	Средняя квадратическая погрешность положения характерной точки (Мт), м	Описание обозначения точки на местности (при наличии)
	X	Y	X	Y			
1	2	3	4	5	6	7	8
75	438434.27	2327420.50	-	-	Геодезический метод	0.1	-
76	438439.81	2327418.10	-	-	Геодезический метод	0.1	-
77	438484.80	2327406.23	-	-	Геодезический метод	0.1	-
78	438748.25	2327413.09	-	-	Геодезический метод	0.1	-
79	438778.55	2327415.23	-	-	Геодезический метод	0.1	-
80	438847.41	2327417.17	-	-	Геодезический метод	0.1	-
81	438903.17	2327415.95	-	-	Геодезический метод	0.1	-
82	438919.87	2327419.95	-	-	Геодезический метод	0.1	-
83	438919.28	2327503.67	-	-	Геодезический метод	0.1	-
84	439079.36	2327524.99	-	-	Геодезический метод	0.1	-
85	439119.53	2327530.29	-	-	Геодезический метод	0.1	-
86	439247.23	2327540.00	-	-	Геодезический метод	0.1	-
87	439327.86	2327562.45	-	-	Геодезический метод	0.1	-
1	439355.66	2327565.71	437403.84	2321146.46	Геодезический метод	0.1	-
88	438681.12	2327628.69	437321.56	2330269.52	Геодезический метод	0.1	-
89	438689.36	2327634.75	437227.74	2330183.02	Геодезический метод	0.1	-
90	438686.40	2327643.67	437209.40	2330169.61	Геодезический метод	0.1	-
91	438677.92	2327645.21	437174.78	2330149.08	Геодезический метод	0.1	-
92	438636.73	2327652.68	437170.91	2330145.77	Геодезический метод	0.1	-
93	438608.94	2327657.92	437133.86	2330114.06	Геодезический метод	0.1	-
94	438575.03	2327663.78	437129.10	2330109.81	Геодезический метод	0.1	-
95	438575.18	2327664.74	437080.06	2330067.22	Геодезический метод	0.1	-
96	438556.41	2327668.54	437022.36	2330017.09	Геодезический метод	0.1	-
97	438506.71	2327680.97	436952.01	2329956.88	Геодезический метод	0.1	-
98	438476.57	2327691.79	436744.56	2329779.31	Геодезический метод	0.1	-
99	438450.49	2327696.98	436704.02	2329742.28	Геодезический метод	0.1	-

## 2. Сведения о характерных точках границ объекта

Обозначение характерных точек границ	Существующие координаты, м		Измененные (уточненные) координаты, м		Метод определения координат характерной точки	Средняя квадратическая погрешность положения характерной точки (Мт), м	Описание обозначения точки на местности (при наличии)
	X	Y	X	Y			
1	2	3	4	5	6	7	8
100	438450.51	2327697.32	436696.06	2329743.10	Геодезический метод	0.1	-
101	438449.00	2327697.99	436687.59	2329743.98	Геодезический метод	0.1	-
102	438444.34	2327699.42	436677.92	2329744.98	Геодезический метод	0.1	-
103	438431.92	2327702.61	436675.25	2329723.17	Геодезический метод	0.1	-
104	438420.23	2327704.10	436674.90	2329720.28	Геодезический метод	0.1	-
105	438400.01	2327709.40	436673.36	2329707.63	Геодезический метод	0.1	-
106	438372.23	2327716.58	436671.70	2329694.08	Геодезический метод	0.1	-
107	438370.59	2327716.88	436657.38	2329576.68	Геодезический метод	0.1	-
108	438366.72	2327717.92	436722.59	2329498.33	Геодезический метод	0.1	-
109	438362.62	2327718.59	436744.20	2329472.37	Геодезический метод	0.1	-
110	438355.81	2327720.40	436787.07	2329485.34	Геодезический метод	0.1	-
111	438341.51	2327722.54	436812.64	2329506.63	Геодезический метод	0.1	-
112	438335.31	2327722.43	436821.63	2329515.24	Геодезический метод	0.1	-
113	438329.93	2327724.66	436827.90	2329523.89	Геодезический метод	0.1	-
114	438321.81	2327725.29	436835.47	2329530.58	Геодезический метод	0.1	-
115	438307.04	2327725.99	436843.21	2329524.33	Геодезический метод	0.1	-
116	438302.53	2327725.61	436863.12	2329508.26	Геодезический метод	0.1	-
117	438291.80	2327725.23	436876.77	2329523.04	Геодезический метод	0.1	-
118	438291.53	2327724.46	436905.29	2329546.06	Геодезический метод	0.1	-
119	438285.40	2327724.24	436911.68	2329551.53	Геодезический метод	0.1	-
120	438285.22	2327730.49	436915.84	2329555.10	Геодезический метод	0.1	-
121	438274.28	2327730.44	436921.66	2329560.09	Геодезический метод	0.1	-
122	438272.13	2327730.43	436924.46	2329562.49	Геодезический метод	0.1	-
123	438271.96	2327728.47	436958.87	2329518.50	Геодезический метод	0.1	-
124	438262.58	2327728.21	436969.11	2329505.41	Геодезический метод	0.1	-
125	438262.07	2327730.60	436987.91	2329520.94	Геодезический метод	0.1	-

## 2. Сведения о характерных точках границ объекта

Обозначение характерных точек границ	Существующие координаты, м		Измененные (уточненные) координаты, м		Метод определения координат характерной точки	Средняя квадратическая погрешность положения характерной точки (Мт), м	Описание обозначения точки на местности (при наличии)
	X	Y	X	Y			
1	2	3	4	5	6	7	8
126	438261.06	2327731.40	437008.07	2329539.12	Геодезический метод	0.1	-
127	438250.87	2327731.63	437025.90	2329553.21	Геодезический метод	0.1	-
128	438235.65	2327731.63	437035.55	2329541.04	Геодезический метод	0.1	-
129	438148.03	2327736.76	437080.31	2329565.04	Геодезический метод	0.1	-
130	438147.73	2327741.61	437100.86	2329576.06	Геодезический метод	0.1	-
131	438138.54	2327744.57	437108.06	2329579.92	Геодезический метод	0.1	-
132	438135.62	2327749.23	437120.37	2329586.52	Геодезический метод	0.1	-
133	438132.37	2327749.64	437126.09	2329581.77	Геодезический метод	0.1	-
134	438093.08	2327754.70	437130.30	2329585.11	Геодезический метод	0.1	-
135	438079.84	2327756.40	437146.53	2329597.98	Геодезический метод	0.1	-
136	438046.19	2327755.87	437147.26	2329598.56	Геодезический метод	0.1	-
137	438034.19	2327756.99	437149.71	2329600.51	Геодезический метод	0.1	-
138	438007.30	2327761.08	437150.33	2329600.99	Геодезический метод	0.1	-
139	437937.29	2327771.66	437157.15	2329606.43	Геодезический метод	0.1	-
140	437924.67	2327761.72	437148.99	2329618.76	Геодезический метод	0.1	-
141	437914.08	2327753.72	437145.57	2329623.92	Геодезический метод	0.1	-
142	437939.05	2327718.06	437132.45	2329648.17	Геодезический метод	0.1	-
143	437941.96	2327663.18	437142.21	2329647.54	Геодезический метод	0.1	-
144	437944.55	2327631.64	437150.68	2329645.42	Геодезический метод	0.1	-
145	437953.57	2327632.60	437199.89	2329625.31	Геодезический метод	0.1	-
146	437981.31	2327635.51	437227.41	2329613.14	Геодезический метод	0.1	-
147	437980.00	2327616.67	437237.20	2329607.06	Геодезический метод	0.1	-
148	437979.75	2327602.23	437249.63	2329598.06	Геодезический метод	0.1	-
149	437979.74	2327601.47	437261.01	2329588.01	Геодезический метод	0.1	-
150	437990.37	2327602.68	437278.51	2329570.38	Геодезический метод	0.1	-
151	438000.98	2327603.70	437300.17	2329548.58	Геодезический метод	0.1	-

## 2. Сведения о характерных точках границ объекта

Обозначение характерных точек границ	Существующие координаты, м		Измененные (уточненные) координаты, м		Метод определения координат характерной точки	Средняя квадратическая погрешность положения характерной точки (Мт), м	Описание обозначения точки на местности (при наличии)
	X	Y	X	Y			
1	2	3	4	5	6	7	8
152	438002.14	2327603.75	437348.32	2329500.69	Геодезический метод	0.1	-
153	438009.00	2327604.65	437358.70	2329489.65	Геодезический метод	0.1	-
154	438034.17	2327607.75	437362.71	2329496.45	Геодезический метод	0.1	-
155	438034.50	2327610.37	437367.49	2329504.56	Геодезический метод	0.1	-
156	438042.82	2327611.45	437373.33	2329514.46	Геодезический метод	0.1	-
157	438042.92	2327609.00	437385.85	2329523.04	Геодезический метод	0.1	-
158	438079.38	2327614.39	437356.84	2329553.64	Геодезический метод	0.1	-
159	438079.25	2327616.80	437334.14	2329576.94	Геодезический метод	0.1	-
160	438135.20	2327624.51	437317.64	2329593.87	Геодезический метод	0.1	-
161	438147.30	2327622.75	437297.32	2329614.73	Геодезический метод	0.1	-
162	438169.40	2327622.47	437320.79	2329638.98	Геодезический метод	0.1	-
163	438215.62	2327620.99	437307.15	2329757.82	Геодезический метод	0.1	-
164	438239.44	2327619.68	437348.66	2329982.03	Геодезический метод	0.1	-
165	438557.61	2327604.13	437345.91	2329985.11	Геодезический метод	0.1	-
166	438576.66	2327606.61	437329.04	2330004.03	Геодезический метод	0.1	-
167	438590.23	2327606.01	437327.23	2330006.12	Геодезический метод	0.1	-
168	438596.79	2327602.78	437311.55	2330024.02	Геодезический метод	0.1	-
169	438612.99	2327600.10	437395.24	2330093.83	Геодезический метод	0.1	-
170	438640.04	2327598.08	437399.99	2330123.14	Геодезический метод	0.1	-
171	438640.77	2327607.41	437405.75	2330158.61	Геодезический метод	0.1	-
172	438640.31	2327624.06	437409.58	2330180.43	Геодезический метод	0.1	-
н173	-	-	437409.93	2330182.44	Геодезический метод	0.1	-
н174	-	-	437409.99	2330182.77	Геодезический метод	0.1	-
н175	-	-	437409.51	2330183.32	Геодезический метод	0.1	-
н176	-	-	437405.04	2330188.43	Геодезический метод	0.1	-
н177	-	-	437398.11	2330196.36	Геодезический метод	0.1	-



## 2. Сведения о характерных точках границ объекта

Обозначение характерных точек границ	Существующие координаты, м		Измененные (уточненные) координаты, м		Метод определения координат характерной точки	Средняя квадратическая погрешность положения характерной точки (Мт), м	Описание обозначения точки на местности (при наличии)
	X	Y	X	Y			
1	2	3	4	5	6	7	8
н178	-	-	437389.54	2330188.85	Геодезический метод	0.1	-
н179	-	-	437361.85	2330221.71	Геодезический метод	0.1	-
н180	-	-	437339.95	2330247.70	Геодезический метод	0.1	-
88	438681.12	2327628.69	437321.56	2330269.52	Геодезический метод	0.1	-
н181	-	-	437298.69	2330109.22	Геодезический метод	0.1	-
н182	-	-	437273.53	2330138.24	Геодезический метод	0.1	-
н183	-	-	437209.86	2330083.52	Геодезический метод	0.1	-
н184	-	-	437230.68	2330050.25	Геодезический метод	0.1	-
н181	-	-	437298.69	2330109.22	Геодезический метод	0.1	-
185	437936.82	2327593.09	440288.39	2324959.44	Геодезический метод	0.1	-
186	437932.30	2327639.48	440278.97	2324961.44	Геодезический метод	0.1	-
187	437927.55	2327698.47	440279.22	2324981.17	Геодезический метод	0.1	-
188	437923.47	2327709.07	440275.84	2325032.97	Геодезический метод	0.1	-
189	437896.48	2327736.30	440231.13	2325032.66	Геодезический метод	0.1	-
190	437874.86	2327765.59	440198.85	2325032.43	Геодезический метод	0.1	-
191	437747.09	2327756.12	440193.88	2325015.87	Геодезический метод	0.1	-
192	437631.92	2327747.58	440171.49	2325017.31	Геодезический метод	0.1	-
193	437573.49	2327590.64	440168.60	2325023.80	Геодезический метод	0.1	-
194	437583.83	2327585.37	440161.07	2325024.27	Геодезический метод	0.1	-
195	437594.54	2327580.69	440151.13	2325024.89	Геодезический метод	0.1	-
196	437621.51	2327570.73	440149.09	2325025.02	Геодезический метод	0.1	-
197	437637.68	2327565.45	440124.63	2324956.13	Геодезический метод	0.1	-
198	437667.62	2327559.29	440117.98	2324958.71	Геодезический метод	0.1	-
199	437683.74	2327559.31	440070.21	2324968.01	Геодезический метод	0.1	-
200	437697.16	2327559.97	440060.62	2324969.88	Геодезический метод	0.1	-
201	437705.71	2327561.05	440060.33	2324969.93	Геодезический метод	0.1	-

## 2. Сведения о характерных точках границ объекта

Обозначение характерных точек границ	Существующие координаты, м		Измененные (уточненные) координаты, м		Метод определения координат характерной точки	Средняя квадратическая погрешность положения характерной точки (Мт), м	Описание обозначения точки на местности (при наличии)
	X	Y	X	Y			
1	2	3	4	5	6	7	8
202	437719.21	2327562.61	440017.96	2324978.18	Геодезический метод	0.1	-
203	437730.45	2327564.07	440021.62	2325020.15	Геодезический метод	0.1	-
204	437749.76	2327566.76	439978.65	2325023.86	Геодезический метод	0.1	-
205	437796.83	2327573.42	439954.48	2325028.12	Геодезический метод	0.1	-
206	437853.07	2327581.00	439945.33	2325025.61	Геодезический метод	0.1	-
207	437890.54	2327586.16	439760.20	2325023.30	Геодезический метод	0.1	-
208	437904.37	2327588.11	439677.53	2325020.55	Геодезический метод	0.1	-
н209	-	-	439639.63	2325017.02	Геодезический метод	0.1	-
н210	-	-	439633.61	2325016.46	Геодезический метод	0.1	-
н211	-	-	439593.23	2325020.60	Геодезический метод	0.1	-
н212	-	-	439599.40	2325091.50	Геодезический метод	0.1	-
н213	-	-	439602.35	2325125.36	Геодезический метод	0.1	-
н214	-	-	439604.41	2325149.02	Геодезический метод	0.1	-
н215	-	-	439547.24	2325152.28	Геодезический метод	0.1	-
н216	-	-	439522.03	2325020.49	Геодезический метод	0.1	-
н217	-	-	439587.54	2325001.45	Геодезический метод	0.1	-
н218	-	-	439634.95	2324987.67	Геодезический метод	0.1	-
н219	-	-	439637.02	2324987.07	Геодезический метод	0.1	-
н220	-	-	439794.60	2324941.17	Геодезический метод	0.1	-
н221	-	-	439803.59	2324940.28	Геодезический метод	0.1	-
н222	-	-	439809.28	2324938.35	Геодезический метод	0.1	-
н223	-	-	439828.61	2324932.48	Геодезический метод	0.1	-
н224	-	-	439831.97	2324931.62	Геодезический метод	0.1	-
н225	-	-	439834.23	2324931.04	Геодезический метод	0.1	-
н226	-	-	439851.75	2324928.24	Геодезический метод	0.1	-
н227	-	-	439873.21	2324922.88	Геодезический метод	0.1	-

## 2. Сведения о характерных точках границ объекта

Обозначение характерных точек границ	Существующие координаты, м		Измененные (уточненные) координаты, м		Метод определения координат характерной точки	Средняя квадратическая погрешность положения характерной точки (Мт), м	Описание обозначения точки на местности (при наличии)
	X	Y	X	Y			
1	2	3	4	5	6	7	8
н228	-	-	439884.90	2324921.15	Геодезический метод	0.1	-
н229	-	-	439890.27	2324920.49	Геодезический метод	0.1	-
н230	-	-	439889.97	2324925.57	Геодезический метод	0.1	-
н231	-	-	439900.19	2324924.68	Геодезический метод	0.1	-
н232	-	-	439967.35	2324926.78	Геодезический метод	0.1	-
н233	-	-	439967.28	2324923.43	Геодезический метод	0.1	-
н234	-	-	439999.50	2324924.51	Геодезический метод	0.1	-
н235	-	-	439999.58	2324927.78	Геодезический метод	0.1	-
н236	-	-	440058.70	2324929.35	Геодезический метод	0.1	-
н237	-	-	440058.49	2324922.59	Геодезический метод	0.1	-
н238	-	-	440082.13	2324924.34	Геодезический метод	0.1	-
н239	-	-	440083.75	2324929.02	Геодезический метод	0.1	-
н240	-	-	440083.75	2324930.34	Геодезический метод	0.1	-
н241	-	-	440099.27	2324930.96	Геодезический метод	0.1	-
н242	-	-	440100.27	2324931.00	Геодезический метод	0.1	-
н243	-	-	440130.72	2324932.21	Геодезический метод	0.1	-
н244	-	-	440137.88	2324932.50	Геодезический метод	0.1	-
н245	-	-	440145.83	2324932.99	Геодезический метод	0.1	-
н246	-	-	440167.97	2324935.73	Геодезический метод	0.1	-
н247	-	-	440177.53	2324940.77	Геодезический метод	0.1	-
н248	-	-	440190.72	2324943.97	Геодезический метод	0.1	-
н249	-	-	440232.29	2324949.86	Геодезический метод	0.1	-
185	437936.82	2327593.09	440288.39	2324959.44	Геодезический метод	0.1	-
250	437540.81	2327637.22	440300.06	2324942.48	Геодезический метод	0.1	-
251	437547.61	2327648.63	440291.29	2324940.89	Геодезический метод	0.1	-
252	437549.70	2327655.02	440235.08	2324932.08	Геодезический метод	0.1	-

## 2. Сведения о характерных точках границ объекта

Обозначение характерных точек границ	Существующие координаты, м		Измененные (уточненные) координаты, м		Метод определения координат характерной точки	Средняя квадратическая погрешность положения характерной точки (Мт), м	Описание обозначения точки на местности (при наличии)
	X	Y	X	Y			
1	2	3	4	5	6	7	8
253	437549.67	2327668.83	440208.94	2324928.55	Геодезический метод	0.1	-
254	437550.20	2327669.39	440199.53	2324926.51	Геодезический метод	0.1	-
255	437573.11	2327724.60	440190.95	2324923.19	Геодезический метод	0.1	-
256	437565.41	2327727.50	440170.97	2324917.89	Геодезический метод	0.1	-
257	437537.72	2327735.94	440154.80	2324915.29	Геодезический метод	0.1	-
258	437536.58	2327734.02	440140.78	2324914.23	Геодезический метод	0.1	-
259	437536.55	2327734.41	440106.84	2324912.89	Геодезический метод	0.1	-
260	437529.86	2327735.57	440069.09	2324911.63	Геодезический метод	0.1	-
261	437526.19	2327736.39	440033.28	2324910.59	Геодезический метод	0.1	-
262	437516.60	2327738.20	440030.28	2324910.51	Геодезический метод	0.1	-
263	437501.95	2327738.96	440010.47	2324910.25	Геодезический метод	0.1	-
264	437494.74	2327739.41	439997.21	2324910.57	Геодезический метод	0.1	-
265	437488.62	2327739.70	439984.15	2324910.08	Геодезический метод	0.1	-
266	437462.23	2327740.43	439980.12	2324910.10	Геодезический метод	0.1	-
267	437449.22	2327737.91	439974.41	2324906.09	Геодезический метод	0.1	-
268	437442.77	2327737.15	439957.28	2324905.02	Геодезический метод	0.1	-
269	437440.57	2327735.81	439956.87	2324911.33	Геодезический метод	0.1	-
270	437439.23	2327734.81	439930.16	2324910.15	Геодезический метод	0.1	-
271	437428.64	2327735.55	439930.27	2324907.61	Геодезический метод	0.1	-
272	437424.01	2327735.76	439899.89	2324906.67	Геодезический метод	0.1	-
273	437421.42	2327735.75	439875.34	2324908.24	Геодезический метод	0.1	-
274	437418.91	2327735.60	439875.36	2324908.48	Геодезический метод	0.1	-
275	437414.00	2327734.67	439859.48	2324910.41	Геодезический метод	0.1	-
276	437412.77	2327733.84	439852.52	2324911.26	Геодезический метод	0.1	-
277	437412.01	2327732.93	439852.41	2324910.04	Геодезический метод	0.1	-
278	437407.53	2327721.09	439849.42	2324909.89	Геодезический метод	0.1	-

## 2. Сведения о характерных точках границ объекта

Обозначение характерных точек границ	Существующие координаты, м		Измененные (уточненные) координаты, м		Метод определения координат характерной точки	Средняя квадратическая погрешность положения характерной точки (Мт), м	Описание обозначения точки на местности (при наличии)
	X	Y	X	Y			
1	2	3	4	5	6	7	8
279	437396.97	2327722.72	439830.26	2324912.92	Геодезический метод	0.1	-
280	437395.73	2327726.22	439789.65	2324923.00	Геодезический метод	0.1	-
281	437392.11	2327730.65	439707.57	2324947.23	Геодезический метод	0.1	-
282	437387.77	2327733.03	439640.26	2324967.10	Геодезический метод	0.1	-
283	437379.02	2327734.50	439627.60	2324971.17	Геодезический метод	0.1	-
284	437376.47	2327733.20	439626.88	2324970.65	Геодезический метод	0.1	-
285	437349.73	2327739.70	439626.00	2324970.43	Геодезический метод	0.1	-
286	437347.87	2327739.06	439624.67	2324970.78	Геодезический метод	0.1	-
287	437346.47	2327736.77	439595.79	2324978.42	Геодезический метод	0.1	-
288	437342.81	2327725.64	439575.66	2324983.75	Геодезический метод	0.1	-
289	437316.77	2327728.68	439562.64	2324987.19	Геодезический метод	0.1	-
290	437318.32	2327739.48	439542.74	2324992.30	Геодезический метод	0.1	-
291	437299.10	2327742.83	439523.35	2324997.23	Геодезический метод	0.1	-
292	437293.38	2327726.71	439503.85	2325003.82	Геодезический метод	0.1	-
293	437260.00	2327735.72	439498.80	2325003.75	Геодезический метод	0.1	-
294	437261.20	2327739.56	439485.56	2325003.58	Геодезический метод	0.1	-
295	437246.81	2327744.03	439469.35	2325006.37	Геодезический метод	0.1	-
296	437244.03	2327742.66	439463.09	2325006.80	Геодезический метод	0.1	-
297	437240.52	2327734.84	439462.63	2325007.51	Геодезический метод	0.1	-
298	437238.29	2327729.87	439458.33	2325008.09	Геодезический метод	0.1	-
299	437255.20	2327722.62	439458.04	2325006.95	Геодезический метод	0.1	-
300	437257.01	2327727.73	439453.54	2325006.98	Геодезический метод	0.1	-
301	437289.25	2327713.83	439436.42	2325005.90	Геодезический метод	0.1	-
302	437288.25	2327710.89	439417.52	2325007.86	Геодезический метод	0.1	-
303	437287.37	2327708.29	439400.45	2325011.22	Геодезический метод	0.1	-
304	437318.60	2327694.63	439398.97	2325011.35	Геодезический метод	0.1	-

## 2. Сведения о характерных точках границ объекта

Обозначение характерных точек границ	Существующие координаты, м		Измененные (уточненные) координаты, м		Метод определения координат характерной точки	Средняя квадратическая погрешность положения характерной точки (Мт), м	Описание обозначения точки на местности (при наличии)
	X	Y	X	Y			
1	2	3	4	5	6	7	8
305	437319.68	2327697.66	439390.31	2325012.57	Геодезический метод	0.1	-
306	437320.20	2327699.11	439379.11	2325013.95	Геодезический метод	0.1	-
307	437333.11	2327693.83	439368.36	2325015.46	Геодезический метод	0.1	-
308	437331.41	2327688.39	439331.43	2325021.60	Геодезический метод	0.1	-
309	437348.91	2327681.85	439305.70	2325027.12	Геодезический метод	0.1	-
310	437350.05	2327684.94	439279.55	2325033.14	Геодезический метод	0.1	-
311	437377.94	2327672.96	439279.03	2325030.85	Геодезический метод	0.1	-
312	437378.98	2327675.05	439271.07	2324996.14	Геодезический метод	0.1	-
313	437405.64	2327664.14	439296.63	2324990.63	Геодезический метод	0.1	-
314	437402.85	2327658.07	439301.07	2324979.09	Геодезический метод	0.1	-
315	437424.30	2327649.99	439375.54	2324966.71	Геодезический метод	0.1	-
316	437456.54	2327636.45	439396.56	2324964.25	Геодезический метод	0.1	-
317	437458.25	2327641.85	439395.36	2324950.13	Геодезический метод	0.1	-
318	437495.01	2327626.61	439413.23	2324948.36	Геодезический метод	0.1	-
319	437492.84	2327620.52	439412.15	2324939.09	Геодезический метод	0.1	-
320	437520.19	2327609.81	439431.36	2324937.54	Геодезический метод	0.1	-
321	437522.26	2327615.12	439447.45	2324934.88	Геодезический метод	0.1	-
322	437529.78	2327611.90	439463.11	2324929.27	Геодезический метод	0.1	-
н323	-	-	439479.94	2324928.39	Геодезический метод	0.1	-
н324	-	-	439480.83	2324940.26	Геодезический метод	0.1	-
н325	-	-	439512.34	2324937.90	Геодезический метод	0.1	-
н326	-	-	439532.00	2324934.17	Геодезический метод	0.1	-
н327	-	-	439552.19	2324930.31	Геодезический метод	0.1	-
н328	-	-	439589.62	2324918.72	Геодезический метод	0.1	-
н329	-	-	439611.88	2324914.16	Геодезический метод	0.1	-
н330	-	-	439650.45	2324902.78	Геодезический метод	0.1	-

## 2. Сведения о характерных точках границ объекта

Обозначение характерных точек границ	Существующие координаты, м		Измененные (уточненные) координаты, м		Метод определения координат характерной точки	Средняя квадратическая погрешность положения характерной точки (Мт), м	Описание обозначения точки на местности (при наличии)
	X	Y	X	Y			
1	2	3	4	5	6	7	8
н331	-	-	439666.41	2324898.06	Геодезический метод	0.1	-
н332	-	-	439686.51	2324885.25	Геодезический метод	0.1	-
н333	-	-	439718.36	2324877.25	Геодезический метод	0.1	-
н334	-	-	439746.85	2324865.49	Геодезический метод	0.1	-
н335	-	-	439770.48	2324857.94	Геодезический метод	0.1	-
н336	-	-	439810.18	2324853.83	Геодезический метод	0.1	-
н337	-	-	439818.57	2324866.22	Геодезический метод	0.1	-
н338	-	-	439829.86	2324879.20	Геодезический метод	0.1	-
н339	-	-	439856.51	2324877.97	Геодезический метод	0.1	-
н340	-	-	439854.92	2324860.62	Геодезический метод	0.1	-
н341	-	-	439870.82	2324858.68	Геодезический метод	0.1	-
н342	-	-	439871.51	2324866.22	Геодезический метод	0.1	-
н343	-	-	439932.25	2324866.05	Геодезический метод	0.1	-
н344	-	-	439958.42	2324867.02	Геодезический метод	0.1	-
н345	-	-	439959.19	2324863.11	Геодезический метод	0.1	-
н346	-	-	439960.58	2324851.11	Геодезический метод	0.1	-
н347	-	-	439976.40	2324851.12	Геодезический метод	0.1	-
н348	-	-	439981.47	2324858.25	Геодезический метод	0.1	-
н349	-	-	439984.85	2324858.63	Геодезический метод	0.1	-
н350	-	-	439984.91	2324853.82	Геодезический метод	0.1	-
н351	-	-	439999.34	2324855.24	Геодезический метод	0.1	-
н352	-	-	439999.16	2324860.48	Геодезический метод	0.1	-
н353	-	-	440013.05	2324863.60	Геодезический метод	0.1	-
н354	-	-	440012.44	2324874.53	Геодезический метод	0.1	-
н355	-	-	440030.60	2324874.17	Геодезический метод	0.1	-
н356	-	-	440030.52	2324882.73	Геодезический метод	0.1	-

## 2. Сведения о характерных точках границ объекта

Обозначение характерных точек границ	Существующие координаты, м		Измененные (уточненные) координаты, м		Метод определения координат характерной точки	Средняя квадратическая погрешность положения характерной точки (Мт), м	Описание обозначения точки на местности (при наличии)
	X	Y	X	Y			
1	2	3	4	5	6	7	8
н357	-	-	440033.61	2324882.75	Геодезический метод	0.1	-
н358	-	-	440040.33	2324882.80	Геодезический метод	0.1	-
н359	-	-	440067.58	2324883.01	Геодезический метод	0.1	-
н360	-	-	440070.81	2324883.03	Геодезический метод	0.1	-
н361	-	-	440070.72	2324871.59	Геодезический метод	0.1	-
н362	-	-	440071.65	2324854.58	Геодезический метод	0.1	-
н363	-	-	440085.59	2324853.86	Геодезический метод	0.1	-
н364	-	-	440091.94	2324858.75	Геодезический метод	0.1	-
н365	-	-	440105.61	2324857.06	Геодезический метод	0.1	-
н366	-	-	440134.80	2324857.22	Геодезический метод	0.1	-
н367	-	-	440159.61	2324855.98	Геодезический метод	0.1	-
н368	-	-	440168.28	2324856.77	Геодезический метод	0.1	-
н369	-	-	440202.92	2324857.10	Геодезический метод	0.1	-
н370	-	-	440206.85	2324857.14	Геодезический метод	0.1	-
н371	-	-	440207.02	2324850.74	Геодезический метод	0.1	-
н372	-	-	440224.09	2324853.17	Геодезический метод	0.1	-
н373	-	-	440220.49	2324867.90	Геодезический метод	0.1	-
н374	-	-	440220.89	2324867.99	Геодезический метод	0.1	-
н375	-	-	440237.98	2324871.91	Геодезический метод	0.1	-
н376	-	-	440250.12	2324874.69	Геодезический метод	0.1	-
н377	-	-	440249.35	2324882.33	Геодезический метод	0.1	-
н378	-	-	440252.54	2324882.86	Геодезический метод	0.1	-
н379	-	-	440261.87	2324884.41	Геодезический метод	0.1	-
н380	-	-	440266.21	2324885.14	Геодезический метод	0.1	-
н381	-	-	440270.56	2324885.86	Геодезический метод	0.1	-
н382	-	-	440273.32	2324886.32	Геодезический метод	0.1	-



## 2. Сведения о характерных точках границ объекта

Обозначение характерных точек границ	Существующие координаты, м		Измененные (уточненные) координаты, м		Метод определения координат характерной точки	Средняя квадратическая погрешность положения характерной точки (Мт), м	Описание обозначения точки на местности (при наличии)
	X	Y	X	Y			
1	2	3	4	5	6	7	8
н383	-	-	440273.89	2324881.81	Геодезический метод	0.1	-
н384	-	-	440296.45	2324884.61	Геодезический метод	0.1	-
н385	-	-	440295.98	2324888.37	Геодезический метод	0.1	-
н386	-	-	440298.75	2324888.91	Геодезический метод	0.1	-
н387	-	-	440304.98	2324890.13	Геодезический метод	0.1	-
н388	-	-	440308.64	2324890.85	Геодезический метод	0.1	-
н389	-	-	440320.82	2324893.23	Геодезический метод	0.1	-
н390	-	-	440319.89	2324900.08	Геодезический метод	0.1	-
н391	-	-	440313.25	2324938.87	Геодезический метод	0.1	-
н392	-	-	440312.25	2324944.71	Геодезический метод	0.1	-
250	437540.81	2327637.22	440300.06	2324942.48	Геодезический метод	0.1	-
393	437166.91	2328141.40	433831.26	2327083.08	Геодезический метод	0.1	-
394	437164.91	2328159.94	433802.03	2327092.09	Геодезический метод	0.1	-
395	437116.88	2328173.16	433791.52	2327095.73	Геодезический метод	0.1	-
396	437113.83	2328173.83	433772.90	2327102.17	Геодезический метод	0.1	-
397	437064.78	2328188.12	433756.38	2327110.83	Геодезический метод	0.1	-
398	436924.95	2328274.84	433760.63	2327123.54	Геодезический метод	0.1	-
399	436929.97	2328294.15	433766.97	2327142.48	Геодезический метод	0.1	-
400	437063.92	2328269.91	433772.41	2327178.07	Геодезический метод	0.1	-
401	437096.34	2328265.39	433723.08	2327185.61	Геодезический метод	0.1	-
402	437097.38	2328272.58	433696.05	2327189.74	Геодезический метод	0.1	-
403	437100.33	2328302.88	433670.71	2327193.69	Геодезический метод	0.1	-
404	437095.39	2328332.04	433657.14	2327196.72	Геодезический метод	0.1	-
405	437094.94	2328339.50	433657.00	2327198.38	Геодезический метод	0.1	-
406	437094.06	2328380.13	433645.87	2327200.10	Геодезический метод	0.1	-
407	437093.28	2328390.51	433626.63	2327202.88	Геодезический метод	0.1	-

## 2. Сведения о характерных точках границ объекта

Обозначение характерных точек границ	Существующие координаты, м		Измененные (уточненные) координаты, м		Метод определения координат характерной точки	Средняя квадратическая погрешность положения характерной точки (Мт), м	Описание обозначения точки на местности (при наличии)
	X	Y	X	Y			
1	2	3	4	5	6	7	8
408	437033.93	2328389.59	433596.83	2327208.79	Геодезический метод	0.1	-
409	437005.47	2328381.66	433570.21	2327214.32	Геодезический метод	0.1	-
410	437004.23	2328383.72	433569.88	2327213.51	Геодезический метод	0.1	-
411	437003.71	2328385.66	433536.67	2327220.41	Геодезический метод	0.1	-
412	437001.86	2328392.52	433517.99	2327167.56	Геодезический метод	0.1	-
413	437000.36	2328398.12	433514.79	2327155.49	Геодезический метод	0.1	-
414	436989.42	2328404.94	433555.46	2327145.35	Геодезический метод	0.1	-
415	436979.33	2328405.38	433597.80	2327136.88	Геодезический метод	0.1	-
416	436979.51	2328408.51	433622.14	2327133.18	Геодезический метод	0.1	-
417	436955.77	2328409.83	433675.58	2327125.77	Геодезический метод	0.1	-
418	436949.01	2328409.97	433713.45	2327118.77	Геодезический метод	0.1	-
419	436948.80	2328406.04	433741.89	2327113.51	Геодезический метод	0.1	-
420	436926.07	2328404.61	433743.06	2327113.29	Геодезический метод	0.1	-
421	436900.32	2328405.13	433729.00	2327060.35	Геодезический метод	0.1	-
422	436858.94	2328406.89	433761.42	2327051.74	Геодезический метод	0.1	-
423	436849.47	2328407.67	433756.94	2327032.79	Геодезический метод	0.1	-
424	436822.65	2328409.90	433764.74	2327029.41	Геодезический метод	0.1	-
425	436823.64	2328418.26	433784.46	2327023.50	Геодезический метод	0.1	-
426	436804.67	2328419.41	433791.84	2327027.25	Геодезический метод	0.1	-
427	436695.29	2328412.54	433794.52	2327042.68	Геодезический метод	0.1	-
428	436669.62	2328412.80	433795.71	2327047.83	Геодезический метод	0.1	-
429	436643.11	2328407.39	433821.26	2327041.74	Геодезический метод	0.1	-
430	436644.26	2328398.76	-	-	Геодезический метод	0.1	-
431	436607.14	2328398.98	-	-	Геодезический метод	0.1	-
432	436607.08	2328404.00	-	-	Геодезический метод	0.1	-
433	436585.31	2328401.89	-	-	Геодезический метод	0.1	-

## 2. Сведения о характерных точках границ объекта

Обозначение характерных точек границ	Существующие координаты, м		Измененные (уточненные) координаты, м		Метод определения координат характерной точки	Средняя квадратическая погрешность положения характерной точки (Мт), м	Описание обозначения точки на местности (при наличии)
	X	Y	X	Y			
1	2	3	4	5	6	7	8
434	436585.22	2328403.25	-	-	Геодезический метод	0.1	-
435	436568.20	2328401.37	-	-	Геодезический метод	0.1	-
436	436540.98	2328400.03	-	-	Геодезический метод	0.1	-
437	436518.12	2328399.82	-	-	Геодезический метод	0.1	-
438	436515.90	2328375.37	-	-	Геодезический метод	0.1	-
439	436529.00	2328372.00	-	-	Геодезический метод	0.1	-
440	436533.04	2328363.15	-	-	Геодезический метод	0.1	-
441	436533.44	2328351.78	-	-	Геодезический метод	0.1	-
442	436538.24	2328340.82	-	-	Геодезический метод	0.1	-
443	436540.45	2328326.80	-	-	Геодезический метод	0.1	-
444	436507.02	2328320.47	-	-	Геодезический метод	0.1	-
445	436507.81	2328314.49	-	-	Геодезический метод	0.1	-
446	436508.58	2328298.04	-	-	Геодезический метод	0.1	-
447	436509.66	2328275.37	-	-	Геодезический метод	0.1	-
448	436511.09	2328269.75	-	-	Геодезический метод	0.1	-
449	436520.81	2328267.81	-	-	Геодезический метод	0.1	-
450	436532.28	2328264.95	-	-	Геодезический метод	0.1	-
451	436551.31	2328264.63	-	-	Геодезический метод	0.1	-
452	436576.36	2328261.03	-	-	Геодезический метод	0.1	-
453	436578.74	2328260.72	-	-	Геодезический метод	0.1	-
454	436586.64	2328260.42	-	-	Геодезический метод	0.1	-
455	436595.18	2328259.51	-	-	Геодезический метод	0.1	-
456	436601.06	2328258.97	-	-	Геодезический метод	0.1	-
457	436604.73	2328258.90	-	-	Геодезический метод	0.1	-
458	436618.75	2328257.11	-	-	Геодезический метод	0.1	-
459	436624.12	2328257.00	-	-	Геодезический метод	0.1	-

## 2. Сведения о характерных точках границ объекта

Обозначение характерных точек границ	Существующие координаты, м		Измененные (уточненные) координаты, м		Метод определения координат характерной точки	Средняя квадратическая погрешность положения характерной точки (Мт), м	Описание обозначения точки на местности (при наличии)
	X	Y	X	Y			
1	2	3	4	5	6	7	8
460	436625.50	2328255.17	-	-	Геодезический метод	0.1	-
461	436630.65	2328254.19	-	-	Геодезический метод	0.1	-
462	436633.90	2328253.50	-	-	Геодезический метод	0.1	-
463	436637.35	2328253.92	-	-	Геодезический метод	0.1	-
464	436642.00	2328254.26	-	-	Геодезический метод	0.1	-
465	436652.55	2328252.56	-	-	Геодезический метод	0.1	-
466	436659.08	2328252.14	-	-	Геодезический метод	0.1	-
467	436682.57	2328248.16	-	-	Геодезический метод	0.1	-
468	436691.49	2328246.35	-	-	Геодезический метод	0.1	-
469	436709.28	2328243.02	-	-	Геодезический метод	0.1	-
470	436758.11	2328236.30	-	-	Геодезический метод	0.1	-
471	436819.72	2328227.57	-	-	Геодезический метод	0.1	-
472	436823.07	2328223.36	-	-	Геодезический метод	0.1	-
473	436843.97	2328220.43	-	-	Геодезический метод	0.1	-
474	436867.33	2328216.70	-	-	Геодезический метод	0.1	-
475	436896.26	2328214.88	-	-	Геодезический метод	0.1	-
476	436899.62	2328214.28	-	-	Геодезический метод	0.1	-
477	436899.01	2328209.02	-	-	Геодезический метод	0.1	-
478	436900.74	2328206.36	-	-	Геодезический метод	0.1	-
479	436932.47	2328200.30	-	-	Геодезический метод	0.1	-
480	436934.62	2328205.81	-	-	Геодезический метод	0.1	-
481	436944.41	2328202.95	-	-	Геодезический метод	0.1	-
482	436943.69	2328200.50	-	-	Геодезический метод	0.1	-
483	436949.08	2328199.03	-	-	Геодезический метод	0.1	-
484	436949.84	2328201.98	-	-	Геодезический метод	0.1	-
485	436956.69	2328199.87	-	-	Геодезический метод	0.1	-

## 2. Сведения о характерных точках границ объекта

Обозначение характерных точек границ	Существующие координаты, м		Измененные (уточненные) координаты, м		Метод определения координат характерной точки	Средняя квадратическая погрешность положения характерной точки (Мт), м	Описание обозначения точки на местности (при наличии)
	X	Y	X	Y			
1	2	3	4	5	6	7	8
486	436959.76	2328200.61	-	-	Геодезический метод	0.1	-
487	436970.55	2328197.66	-	-	Геодезический метод	0.1	-
488	436988.76	2328193.57	-	-	Геодезический метод	0.1	-
489	436991.81	2328188.28	-	-	Геодезический метод	0.1	-
490	437027.85	2328175.60	-	-	Геодезический метод	0.1	-
491	437035.61	2328172.92	-	-	Геодезический метод	0.1	-
492	437043.03	2328171.27	-	-	Геодезический метод	0.1	-
493	437063.28	2328167.50	-	-	Геодезический метод	0.1	-
494	437108.78	2328153.99	-	-	Геодезический метод	0.1	-
393	437166.91	2328141.40	433831.26	2327083.08	Геодезический метод	0.1	-
495	436481.15	2328318.18	431682.62	2327255.35	Геодезический метод	0.1	-
496	436480.76	2328324.91	431675.84	2327268.77	Геодезический метод	0.1	-
497	436478.81	2328344.04	431670.68	2327276.05	Геодезический метод	0.1	-
498	436466.16	2328344.23	431666.20	2327293.99	Геодезический метод	0.1	-
499	436466.08	2328348.57	431649.74	2327347.84	Геодезический метод	0.1	-
500	436457.50	2328346.13	431624.04	2327339.98	Геодезический метод	0.1	-
501	436454.31	2328347.04	431618.02	2327351.69	Геодезический метод	0.1	-
502	436440.32	2328346.99	431611.01	2327365.31	Геодезический метод	0.1	-
503	436440.54	2328335.52	431609.88	2327367.52	Геодезический метод	0.1	-
504	436454.18	2328335.63	431615.98	2327369.29	Геодезический метод	0.1	-
505	436451.70	2328331.56	431636.88	2327364.97	Геодезический метод	0.1	-
506	436451.05	2328324.07	431630.32	2327393.10	Геодезический метод	0.1	-
507	436450.90	2328315.43	431630.88	2327408.92	Геодезический метод	0.1	-
н508	-	-	431631.44	2327424.67	Геодезический метод	0.1	-
н509	-	-	431593.53	2327416.58	Геодезический метод	0.1	-
н510	-	-	431559.74	2327400.16	Геодезический метод	0.1	-

## 2. Сведения о характерных точках границ объекта

Обозначение характерных точек границ	Существующие координаты, м		Измененные (уточненные) координаты, м		Метод определения координат характерной точки	Средняя квадратическая погрешность положения характерной точки (Мт), м	Описание обозначения точки на местности (при наличии)
	X	Y	X	Y			
1	2	3	4	5	6	7	8
н511	-	-	431535.37	2327388.32	Геодезический метод	0.1	-
н512	-	-	431535.20	2327391.24	Геодезический метод	0.1	-
н513	-	-	431535.60	2327401.96	Геодезический метод	0.1	-
н514	-	-	431537.44	2327418.66	Геодезический метод	0.1	-
н515	-	-	431518.95	2327424.88	Геодезический метод	0.1	-
н516	-	-	431481.86	2327437.35	Геодезический метод	0.1	-
н517	-	-	431474.01	2327439.99	Геодезический метод	0.1	-
н518	-	-	431458.97	2327402.87	Геодезический метод	0.1	-
н519	-	-	431452.90	2327387.89	Геодезический метод	0.1	-
н520	-	-	431440.27	2327356.70	Геодезический метод	0.1	-
н521	-	-	431432.47	2327238.32	Геодезический метод	0.1	-
н522	-	-	431437.19	2327057.52	Геодезический метод	0.1	-
н523	-	-	431438.89	2326992.16	Геодезический метод	0.1	-
н524	-	-	431560.71	2327003.63	Геодезический метод	0.1	-
н525	-	-	431561.13	2327000.35	Геодезический метод	0.1	-
н526	-	-	431578.69	2327003.87	Геодезический метод	0.1	-
н527	-	-	431578.47	2327005.30	Геодезический метод	0.1	-
н528	-	-	431614.09	2327008.66	Геодезический метод	0.1	-
н529	-	-	431625.81	2327009.61	Геодезический метод	0.1	-
н530	-	-	431647.40	2327011.36	Геодезический метод	0.1	-
н531	-	-	431647.69	2327008.69	Геодезический метод	0.1	-
н532	-	-	431678.44	2327010.60	Геодезический метод	0.1	-
н533	-	-	431678.06	2327014.27	Геодезический метод	0.1	-
н534	-	-	431690.24	2327015.13	Геодезический метод	0.1	-
н535	-	-	431700.69	2327015.87	Геодезический метод	0.1	-
н536	-	-	431778.10	2327023.16	Геодезический метод	0.1	-

## 2. Сведения о характерных точках границ объекта

Обозначение характерных точек границ	Существующие координаты, м		Измененные (уточненные) координаты, м		Метод определения координат характерной точки	Средняя квадратическая погрешность положения характерной точки (Мт), м	Описание обозначения точки на местности (при наличии)
	X	Y	X	Y			
1	2	3	4	5	6	7	8
н537	-	-	431773.96	2327067.05	Геодезический метод	0.1	-
н538	-	-	431772.92	2327078.14	Геодезический метод	0.1	-
н539	-	-	431720.53	2327180.68	Геодезический метод	0.1	-
н540	-	-	431704.59	2327211.88	Геодезический метод	0.1	-
н541	-	-	431692.24	2327236.32	Геодезический метод	0.1	-
н542	-	-	431688.42	2327258.02	Геодезический метод	0.1	-
495	436481.15	2328318.18	431682.62	2327255.35	Геодезический метод	0.1	-
н543	-	-	431594.74	2327128.34	Геодезический метод	0.1	-
н544	-	-	431653.31	2327142.68	Геодезический метод	0.1	-
н545	-	-	431622.83	2327268.39	Геодезический метод	0.1	-
н546	-	-	431564.17	2327254.16	Геодезический метод	0.1	-
н547	-	-	431562.13	2327262.25	Геодезический метод	0.1	-
н548	-	-	431548.77	2327258.88	Геодезический метод	0.1	-
н549	-	-	431542.16	2327256.75	Геодезический метод	0.1	-
н550	-	-	431543.70	2327251.39	Геодезический метод	0.1	-
н551	-	-	431544.58	2327246.50	Геодезический метод	0.1	-
н552	-	-	431546.07	2327241.15	Геодезический метод	0.1	-
н553	-	-	431529.51	2327237.25	Геодезический метод	0.1	-
н554	-	-	431557.31	2327119.17	Геодезический метод	0.1	-
н543	-	-	431594.74	2327128.34	Геодезический метод	0.1	-
555	436383.88	2328308.63	430420.64	2326918.44	Геодезический метод	0.1	-
556	436383.26	2328327.47	430399.56	2326926.32	Геодезический метод	0.1	-
557	436382.00	2328346.77	430404.10	2326944.53	Геодезический метод	0.1	-
558	436359.19	2328347.16	430381.30	2326951.72	Геодезический метод	0.1	-
559	436334.71	2328344.04	430374.69	2326933.73	Геодезический метод	0.1	-
560	436331.73	2328351.38	430348.23	2326940.08	Геодезический метод	0.1	-

## 2. Сведения о характерных точках границ объекта

Обозначение характерных точек границ	Существующие координаты, м		Измененные (уточненные) координаты, м		Метод определения координат характерной точки	Средняя квадратическая погрешность положения характерной точки (Мт), м	Описание обозначения точки на местности (при наличии)
	X	Y	X	Y			
1	2	3	4	5	6	7	8
561	436331.22	2328363.76	430349.82	2326967.06	Геодезический метод	0.1	-
562	436325.12	2328363.83	430329.97	2326971.56	Геодезический метод	0.1	-
563	436321.41	2328365.30	430324.68	2326950.92	Геодезический метод	0.1	-
564	436292.39	2328367.14	430297.69	2326951.19	Геодезический метод	0.1	-
565	436291.09	2328326.37	430293.99	2326945.37	Геодезический метод	0.1	-
566	436290.21	2328316.52	430218.13	2326956.12	Геодезический метод	0.1	-
567	436306.18	2328302.75	430196.71	2326959.31	Геодезический метод	0.1	-
н568	-	-	430187.68	2326933.87	Геодезический метод	0.1	-
н569	-	-	430179.00	2326909.40	Геодезический метод	0.1	-
н570	-	-	430170.93	2326886.67	Геодезический метод	0.1	-
н571	-	-	430168.04	2326878.52	Геодезический метод	0.1	-
н572	-	-	430157.80	2326849.66	Геодезический метод	0.1	-
н573	-	-	430153.54	2326837.68	Геодезический метод	0.1	-
н574	-	-	430180.06	2326844.37	Геодезический метод	0.1	-
н575	-	-	430203.45	2326873.09	Геодезический метод	0.1	-
н576	-	-	430205.93	2326895.76	Геодезический метод	0.1	-
н577	-	-	430292.29	2326903.24	Геодезический метод	0.1	-
н578	-	-	430292.90	2326895.94	Геодезический метод	0.1	-
н579	-	-	430293.58	2326887.71	Геодезический метод	0.1	-
н580	-	-	430294.15	2326880.95	Геодезический метод	0.1	-
н581	-	-	430311.44	2326882.45	Геодезический метод	0.1	-
н582	-	-	430393.26	2326867.99	Геодезический метод	0.1	-
н583	-	-	430385.68	2326844.39	Геодезический метод	0.1	-
н584	-	-	430414.22	2326838.00	Геодезический метод	0.1	-
н585	-	-	430419.12	2326899.45	Геодезический метод	0.1	-
555	436383.88	2328308.63	430420.64	2326918.44	Геодезический метод	0.1	-



## 2. Сведения о характерных точках границ объекта

Обозначение характерных точек границ	Существующие координаты, м		Измененные (уточненные) координаты, м		Метод определения координат характерной точки	Средняя квадратическая погрешность положения характерной точки (Мт), м	Описание обозначения точки на местности (при наличии)
	X	Y	X	Y			
1	2	3	4	5	6	7	8
586	436105.90	2328311.67	431911.17	2328675.44	Геодезический метод	0.1	-
587	436118.44	2328328.40	431792.39	2328686.30	Геодезический метод	0.1	-
588	436118.48	2328333.71	431648.28	2328699.46	Геодезический метод	0.1	-
589	436054.11	2328337.18	431628.09	2328701.21	Геодезический метод	0.1	-
590	435825.94	2328345.32	431587.17	2328704.76	Геодезический метод	0.1	-
591	435825.62	2328336.14	431533.51	2328709.40	Геодезический метод	0.1	-
592	435820.60	2328298.16	431532.42	2328698.40	Геодезический метод	0.1	-
593	435837.43	2328286.18	431531.23	2328686.37	Геодезический метод	0.1	-
594	435868.47	2328285.48	431530.78	2328681.85	Геодезический метод	0.1	-
595	435873.92	2328284.70	431529.92	2328673.18	Геодезический метод	0.1	-
596	435886.27	2328285.83	431523.77	2328675.97	Геодезический метод	0.1	-
597	435933.11	2328278.54	431452.07	2328707.06	Геодезический метод	0.1	-
598	435946.44	2328277.07	431452.97	2328716.71	Геодезический метод	0.1	-
599	435961.45	2328281.68	431443.08	2328717.63	Геодезический метод	0.1	-
600	435990.76	2328280.04	431444.50	2328730.22	Геодезический метод	0.1	-
601	436004.83	2328279.64	431447.27	2328754.87	Геодезический метод	0.1	-
602	436013.10	2328278.31	431447.93	2328760.73	Геодезический метод	0.1	-
603	436022.73	2328276.26	431448.90	2328769.34	Геодезический метод	0.1	-
604	436037.75	2328276.62	431450.13	2328769.18	Геодезический метод	0.1	-
605	436040.85	2328276.99	431460.76	2328766.47	Геодезический метод	0.1	-
606	436042.79	2328277.32	431492.35	2328763.72	Геодезический метод	0.1	-
607	436052.20	2328277.04	431501.73	2328762.90	Геодезический метод	0.1	-
608	436052.43	2328282.42	431502.36	2328769.68	Геодезический метод	0.1	-
609	436053.11	2328286.99	431510.26	2328768.99	Геодезический метод	0.1	-
610	436053.84	2328290.46	431519.69	2328768.17	Геодезический метод	0.1	-
611	436052.57	2328299.77	431549.42	2328765.58	Геодезический метод	0.1	-

## 2. Сведения о характерных точках границ объекта

Обозначение характерных точек границ	Существующие координаты, м		Измененные (уточненные) координаты, м		Метод определения координат характерной точки	Средняя квадратическая погрешность положения характерной точки (Мт), м	Описание обозначения точки на местности (при наличии)
	X	Y	X	Y			
1	2	3	4	5	6	7	8
612	436052.49	2328311.97	431550.62	2328776.29	Геодезический метод	0.1	-
613	436054.15	2328311.99	431553.99	2328806.59	Геодезический метод	0.1	-
614	436080.12	2328309.12	431557.89	2328841.92	Геодезический метод	0.1	-
615	436093.79	2328307.70	431556.95	2328844.29	Геодезический метод	0.1	-
н616	-	-	431559.06	2328861.29	Геодезический метод	0.1	-
н617	-	-	431559.38	2328865.28	Геодезический метод	0.1	-
н618	-	-	431561.06	2328886.79	Геодезический метод	0.1	-
н619	-	-	431564.17	2328926.53	Геодезический метод	0.1	-
н620	-	-	431564.76	2328942.52	Геодезический метод	0.1	-
н621	-	-	431564.86	2328945.11	Геодезический метод	0.1	-
н622	-	-	431538.17	2328942.48	Геодезический метод	0.1	-
н623	-	-	431518.18	2328940.51	Геодезический метод	0.1	-
н624	-	-	431514.89	2328940.18	Геодезический метод	0.1	-
н625	-	-	431498.84	2328938.60	Геодезический метод	0.1	-
н626	-	-	431489.98	2328937.73	Геодезический метод	0.1	-
н627	-	-	431475.43	2328936.29	Геодезический метод	0.1	-
н628	-	-	431455.12	2328935.10	Геодезический метод	0.1	-
н629	-	-	431427.53	2328933.47	Геодезический метод	0.1	-
н630	-	-	431417.34	2328932.88	Геодезический метод	0.1	-
н631	-	-	431390.03	2328932.10	Геодезический метод	0.1	-
н632	-	-	431293.31	2328929.34	Геодезический метод	0.1	-
н633	-	-	431288.64	2328929.21	Геодезический метод	0.1	-
н634	-	-	431265.61	2328928.56	Геодезический метод	0.1	-
н635	-	-	431232.78	2328927.62	Геодезический метод	0.1	-
н636	-	-	431224.33	2328927.38	Геодезический метод	0.1	-
н637	-	-	431192.33	2328926.47	Геодезический метод	0.1	-

## 2. Сведения о характерных точках границ объекта

Обозначение характерных точек границ	Существующие координаты, м		Измененные (уточненные) координаты, м		Метод определения координат характерной точки	Средняя квадратическая погрешность положения характерной точки (Мт), м	Описание обозначения точки на местности (при наличии)
	X	Y	X	Y			
1	2	3	4	5	6	7	8
н638	-	-	431186.31	2328926.00	Геодезический метод	0.1	-
н639	-	-	431180.37	2328924.92	Геодезический метод	0.1	-
н640	-	-	431174.57	2328923.25	Геодезический метод	0.1	-
н641	-	-	431168.96	2328921.01	Геодезический метод	0.1	-
н642	-	-	431163.61	2328918.22	Геодезический метод	0.1	-
н643	-	-	431158.56	2328914.91	Геодезический метод	0.1	-
н644	-	-	431153.87	2328911.10	Геодезический метод	0.1	-
н645	-	-	431150.07	2328907.69	Геодезический метод	0.1	-
н646	-	-	431149.97	2328907.60	Геодезический метод	0.1	-
н647	-	-	431147.61	2328910.17	Геодезический метод	0.1	-
н648	-	-	431133.94	2328926.56	Геодезический метод	0.1	-
н649	-	-	431103.09	2328903.44	Геодезический метод	0.1	-
н650	-	-	431077.62	2328884.25	Геодезический метод	0.1	-
н651	-	-	431055.46	2328869.37	Геодезический метод	0.1	-
н652	-	-	431024.37	2328851.84	Геодезический метод	0.1	-
н653	-	-	430991.25	2328833.57	Геодезический метод	0.1	-
н654	-	-	430956.32	2328847.06	Геодезический метод	0.1	-
н655	-	-	430880.01	2328701.97	Геодезический метод	0.1	-
н656	-	-	430903.55	2328693.07	Геодезический метод	0.1	-
н657	-	-	430955.63	2328679.53	Геодезический метод	0.1	-
н658	-	-	430960.08	2328678.75	Геодезический метод	0.1	-
н659	-	-	430956.68	2328659.28	Геодезический метод	0.1	-
н660	-	-	430961.63	2328656.06	Геодезический метод	0.1	-
н661	-	-	431007.85	2328640.01	Геодезический метод	0.1	-
н662	-	-	431024.19	2328634.77	Геодезический метод	0.1	-
н663	-	-	431052.52	2328625.98	Геодезический метод	0.1	-

## 2. Сведения о характерных точках границ объекта

Обозначение характерных точек границ	Существующие координаты, м		Измененные (уточненные) координаты, м		Метод определения координат характерной точки	Средняя квадратическая погрешность положения характерной точки (Мт), м	Описание обозначения точки на местности (при наличии)
	X	Y	X	Y			
1	2	3	4	5	6	7	8
н664	-	-	431053.21	2328629.49	Геодезический метод	0.1	-
н665	-	-	431092.63	2328616.46	Геодезический метод	0.1	-
н666	-	-	431095.81	2328615.38	Геодезический метод	0.1	-
н667	-	-	431127.95	2328602.84	Геодезический метод	0.1	-
н668	-	-	431128.91	2328602.46	Геодезический метод	0.1	-
н669	-	-	431128.48	2328600.61	Геодезический метод	0.1	-
н670	-	-	431127.28	2328597.85	Геодезический метод	0.1	-
н671	-	-	431128.39	2328595.20	Геодезический метод	0.1	-
н672	-	-	431155.00	2328586.11	Геодезический метод	0.1	-
н673	-	-	431156.26	2328591.44	Геодезический метод	0.1	-
н674	-	-	431175.06	2328583.68	Геодезический метод	0.1	-
н675	-	-	431194.61	2328577.75	Геодезический метод	0.1	-
н676	-	-	431215.15	2328568.35	Геодезический метод	0.1	-
н677	-	-	431214.87	2328566.91	Геодезический метод	0.1	-
н678	-	-	431237.20	2328558.67	Геодезический метод	0.1	-
н679	-	-	431252.95	2328548.01	Геодезический метод	0.1	-
н680	-	-	431277.25	2328539.42	Геодезический метод	0.1	-
н681	-	-	431296.78	2328531.53	Геодезический метод	0.1	-
н682	-	-	431381.80	2328497.90	Геодезический метод	0.1	-
н683	-	-	431408.60	2328488.64	Геодезический метод	0.1	-
н684	-	-	431410.72	2328507.13	Геодезический метод	0.1	-
н685	-	-	431435.26	2328505.39	Геодезический метод	0.1	-
н686	-	-	431441.53	2328504.84	Геодезический метод	0.1	-
н687	-	-	431451.10	2328500.60	Геодезический метод	0.1	-
н688	-	-	431454.47	2328498.90	Геодезический метод	0.1	-
н689	-	-	431455.82	2328505.76	Геодезический метод	0.1	-

## 2. Сведения о характерных точках границ объекта

Обозначение характерных точек границ	Существующие координаты, м		Измененные (уточненные) координаты, м		Метод определения координат характерной точки	Средняя квадратическая погрешность положения характерной точки (Мт), м	Описание обозначения точки на местности (при наличии)
	X	Y	X	Y			
1	2	3	4	5	6	7	8
н690	-	-	431457.16	2328505.41	Геодезический метод	0.1	-
н691	-	-	431475.81	2328500.61	Геодезический метод	0.1	-
н692	-	-	431475.23	2328497.49	Геодезический метод	0.1	-
н693	-	-	431476.57	2328497.08	Геодезический метод	0.1	-
н694	-	-	431491.40	2328492.51	Геодезический метод	0.1	-
н695	-	-	431495.24	2328491.33	Геодезический метод	0.1	-
н696	-	-	431495.12	2328488.57	Геодезический метод	0.1	-
н697	-	-	431490.66	2328464.57	Геодезический метод	0.1	-
н698	-	-	431490.00	2328461.03	Геодезический метод	0.1	-
н699	-	-	431534.18	2328444.49	Геодезический метод	0.1	-
н700	-	-	431560.51	2328437.61	Геодезический метод	0.1	-
н701	-	-	431561.34	2328441.88	Геодезический метод	0.1	-
н702	-	-	431580.32	2328435.37	Геодезический метод	0.1	-
н703	-	-	431583.60	2328434.49	Геодезический метод	0.1	-
н704	-	-	431582.73	2328429.95	Геодезический метод	0.1	-
н705	-	-	431589.55	2328428.68	Геодезический метод	0.1	-
н706	-	-	431590.31	2328432.71	Геодезический метод	0.1	-
н707	-	-	431597.96	2328430.68	Геодезический метод	0.1	-
н708	-	-	431597.67	2328427.62	Геодезический метод	0.1	-
н709	-	-	431613.56	2328426.95	Геодезический метод	0.1	-
н710	-	-	431619.86	2328426.84	Геодезический метод	0.1	-
н711	-	-	431620.22	2328426.90	Геодезический метод	0.1	-
н712	-	-	431628.36	2328427.15	Геодезический метод	0.1	-
н713	-	-	431652.92	2328427.40	Геодезический метод	0.1	-
н714	-	-	431656.17	2328429.02	Геодезический метод	0.1	-
н715	-	-	431667.70	2328439.09	Геодезический метод	0.1	-

## 2. Сведения о характерных точках границ объекта

Обозначение характерных точек границ	Существующие координаты, м		Измененные (уточненные) координаты, м		Метод определения координат характерной точки	Средняя квадратическая погрешность положения характерной точки (Мг), м	Описание обозначения точки на местности (при наличии)
	X	Y	X	Y			
1	2	3	4	5	6	7	8
н716	-	-	431671.00	2328441.61	Геодезический метод	0.1	-
н717	-	-	431692.62	2328425.26	Геодезический метод	0.1	-
н718	-	-	431723.41	2328411.48	Геодезический метод	0.1	-
н719	-	-	431773.86	2328405.25	Геодезический метод	0.1	-
н720	-	-	431774.04	2328411.02	Геодезический метод	0.1	-
н721	-	-	431810.66	2328412.71	Геодезический метод	0.1	-
н722	-	-	431811.18	2328426.54	Геодезический метод	0.1	-
н723	-	-	431838.83	2328424.05	Геодезический метод	0.1	-
н724	-	-	431838.64	2328422.55	Геодезический метод	0.1	-
н725	-	-	431868.39	2328419.96	Геодезический метод	0.1	-
н726	-	-	431890.37	2328418.05	Геодезический метод	0.1	-
н727	-	-	431891.30	2328429.40	Геодезический метод	0.1	-
н728	-	-	431892.87	2328448.66	Геодезический метод	0.1	-
н729	-	-	431894.36	2328466.88	Геодезический метод	0.1	-
н730	-	-	431904.65	2328592.63	Геодезический метод	0.1	-
н731	-	-	431909.81	2328655.72	Геодезический метод	0.1	-
н732	-	-	431910.21	2328660.61	Геодезический метод	0.1	-
н733	-	-	431910.55	2328664.74	Геодезический метод	0.1	-
н734	-	-	431910.82	2328669.30	Геодезический метод	0.1	-
586	436105.90	2328311.67	431911.17	2328675.44	Геодезический метод	0.1	-
735	435688.65	2328309.92	430941.68	2329078.86	Геодезический метод	0.1	-
736	435691.49	2328351.08	430925.79	2329084.21	Геодезический метод	0.1	-
737	435720.13	2328348.07	430925.96	2329091.24	Геодезический метод	0.1	-
738	435715.48	2328395.39	430926.14	2329098.26	Геодезический метод	0.1	-
739	435567.85	2328404.12	430926.56	2329115.04	Геодезический метод	0.1	-
740	435485.19	2328387.60	430889.14	2329145.14	Геодезический метод	0.1	-

## 2. Сведения о характерных точках границ объекта

Обозначение характерных точек границ	Существующие координаты, м		Измененные (уточненные) координаты, м		Метод определения координат характерной точки	Средняя квадратическая погрешность положения характерной точки (Мт), м	Описание обозначения точки на местности (при наличии)
	X	Y	X	Y			
1	2	3	4	5	6	7	8
741	435479.48	2328386.29	430861.05	2329168.95	Геодезический метод	0.1	-
742	435453.08	2328381.55	430850.67	2329177.99	Геодезический метод	0.1	-
743	435453.45	2328377.61	430823.36	2329201.77	Геодезический метод	0.1	-
744	435455.20	2328346.15	430795.51	2329225.33	Геодезический метод	0.1	-
745	435455.10	2328337.28	430778.69	2329240.43	Геодезический метод	0.1	-
746	435478.85	2328345.00	430760.48	2329245.57	Геодезический метод	0.1	-
747	435478.38	2328321.60	430748.32	2329249.90	Геодезический метод	0.1	-
748	435496.17	2328319.13	430747.66	2329250.14	Геодезический метод	0.1	-
749	435507.91	2328317.92	430738.92	2329253.25	Геодезический метод	0.1	-
750	435508.36	2328295.54	430737.14	2329253.77	Геодезический метод	0.1	-
751	435538.89	2328292.22	430736.24	2329254.03	Геодезический метод	0.1	-
752	435538.56	2328285.76	430730.29	2329255.75	Геодезический метод	0.1	-
753	435540.33	2328273.06	430700.07	2329264.53	Геодезический метод	0.1	-
754	435553.26	2328272.49	430689.62	2329237.02	Геодезический метод	0.1	-
755	435553.96	2328269.42	430678.99	2329209.05	Геодезический метод	0.1	-
756	435581.86	2328272.95	430667.88	2329180.20	Геодезический метод	0.1	-
757	435602.97	2328273.41	430656.51	2329150.37	Геодезический метод	0.1	-
758	435631.11	2328281.73	430639.86	2329106.57	Геодезический метод	0.1	-
759	435650.89	2328290.70	430641.17	2329104.74	Геодезический метод	0.1	-
760	435652.87	2328311.05	430661.66	2329076.12	Геодезический метод	0.1	-
н761	-	-	430672.44	2329070.80	Геодезический метод	0.1	-
н762	-	-	430689.50	2329062.37	Геодезический метод	0.1	-
н763	-	-	430707.94	2329053.12	Геодезический метод	0.1	-
н764	-	-	430734.92	2329057.95	Геодезический метод	0.1	-
н765	-	-	430745.59	2329059.80	Геодезический метод	0.1	-
н766	-	-	430758.79	2329062.34	Геодезический метод	0.1	-

## 2. Сведения о характерных точках границ объекта

Обозначение характерных точек границ	Существующие координаты, м		Измененные (уточненные) координаты, м		Метод определения координат характерной точки	Средняя квадратическая погрешность положения характерной точки (Мт), м	Описание обозначения точки на местности (при наличии)
	X	Y	X	Y			
1	2	3	4	5	6	7	8
н767	-	-	430763.84	2329063.30	Геодезический метод	0.1	-
н768	-	-	430771.28	2329064.73	Геодезический метод	0.1	-
н769	-	-	430790.44	2329066.04	Геодезический метод	0.1	-
н770	-	-	430840.58	2329069.71	Геодезический метод	0.1	-
н771	-	-	430876.65	2329072.12	Геодезический метод	0.1	-
н772	-	-	430941.37	2329074.82	Геодезический метод	0.1	-
735	435688.65	2328309.92	430941.68	2329078.86	Геодезический метод	0.1	-
773	437124.43	2329580.47	432766.17	2329206.54	Геодезический метод	0.1	-
774	437130.30	2329585.11	432763.43	2329209.41	Геодезический метод	0.1	-
775	437146.53	2329597.98	432764.40	2329210.71	Геодезический метод	0.1	-
776	437149.71	2329600.51	432761.29	2329214.30	Геодезический метод	0.1	-
777	437150.33	2329600.99	432742.27	2329213.33	Геодезический метод	0.1	-
778	437154.15	2329601.91	432690.26	2329210.68	Геодезический метод	0.1	-
779	437141.70	2329620.72	432689.83	2329205.59	Геодезический метод	0.1	-
780	437123.84	2329640.47	432688.97	2329195.40	Геодезический метод	0.1	-
781	437122.64	2329644.18	432687.05	2329172.69	Геодезический метод	0.1	-
782	437112.12	2329683.45	432677.78	2329173.43	Геодезический метод	0.1	-
783	437100.87	2329720.69	432657.09	2329174.49	Геодезический метод	0.1	-
784	437095.26	2329739.05	432635.60	2329176.36	Геодезический метод	0.1	-
785	437097.19	2329745.17	432614.08	2329177.87	Геодезический метод	0.1	-
786	437065.04	2329851.54	432592.62	2329180.10	Геодезический метод	0.1	-
787	437060.86	2329853.71	432582.13	2329180.99	Геодезический метод	0.1	-
788	437044.70	2329902.81	432579.31	2329147.57	Геодезический метод	0.1	-
789	437016.89	2329990.72	432578.55	2329138.57	Геодезический метод	0.1	-
790	437010.35	2330008.45	432575.99	2329108.33	Геодезический метод	0.1	-
791	436991.69	2329992.52	432575.34	2329100.62	Геодезический метод	0.1	-



## 2. Сведения о характерных точках границ объекта

Обозначение характерных точек границ	Существующие координаты, м		Измененные (уточненные) координаты, м		Метод определения координат характерной точки	Средняя квадратическая погрешность положения характерной точки (Мт), м	Описание обозначения точки на местности (при наличии)
	X	Y	X	Y			
1	2	3	4	5	6	7	8
792	436744.56	2329779.31	432574.64	2329092.38	Геодезический метод	0.1	-
793	436704.02	2329742.28	432585.62	2329091.35	Геодезический метод	0.1	-
794	436687.59	2329743.98	432593.24	2329090.63	Геодезический метод	0.1	-
795	436677.25	2329744.57	432624.72	2329087.67	Геодезический метод	0.1	-
796	436673.07	2329710.03	432705.47	2329080.05	Геодезический метод	0.1	-
797	436657.09	2329578.02	432711.66	2329079.47	Геодезический метод	0.1	-
798	436743.82	2329472.81	432812.16	2329070.00	Геодезический метод	0.1	-
799	436787.47	2329486.27	432828.18	2329106.51	Геодезический метод	0.1	-
800	436812.64	2329506.63	432828.99	2329115.14	Геодезический метод	0.1	-
801	436821.63	2329515.24	432832.28	2329150.27	Геодезический метод	0.1	-
802	436827.90	2329523.89	432822.12	2329161.51	Геодезический метод	0.1	-
803	436836.08	2329530.80	432778.60	2329197.14	Геодезический метод	0.1	-
804	436843.21	2329524.33	432768.58	2329207.98	Геодезический метод	0.1	-
805	436863.12	2329508.26	-	-	Геодезический метод	0.1	-
806	436876.77	2329523.04	-	-	Геодезический метод	0.1	-
807	436905.29	2329546.06	-	-	Геодезический метод	0.1	-
808	436921.66	2329560.09	-	-	Геодезический метод	0.1	-
809	436924.93	2329562.85	-	-	Геодезический метод	0.1	-
810	436958.87	2329518.50	-	-	Геодезический метод	0.1	-
811	436969.11	2329505.41	-	-	Геодезический метод	0.1	-
812	436987.91	2329520.94	-	-	Геодезический метод	0.1	-
813	437008.07	2329539.12	-	-	Геодезический метод	0.1	-
814	437025.90	2329553.21	-	-	Геодезический метод	0.1	-
815	437034.77	2329540.56	-	-	Геодезический метод	0.1	-
816	437080.31	2329565.04	-	-	Геодезический метод	0.1	-
817	437108.06	2329579.92	-	-	Геодезический метод	0.1	-

## 2. Сведения о характерных точках границ объекта

Обозначение характерных точек границ	Существующие координаты, м		Измененные (уточненные) координаты, м		Метод определения координат характерной точки	Средняя квадратическая погрешность положения характерной точки (Мт), м	Описание обозначения точки на местности (при наличии)
	X	Y	X	Y			
1	2	3	4	5	6	7	8
818	437119.32	2329587.05	-	-	Геодезический метод	0.1	-
773	437124.43	2329580.47	432766.17	2329206.54	Геодезический метод	0.1	-
819	436229.20	2327702.91	429931.92	2329480.27	Геодезический метод	0.1	-
820	436241.65	2327806.80	429761.75	2329513.14	Геодезический метод	0.1	-
821	436233.92	2327807.77	429769.42	2329550.85	Геодезический метод	0.1	-
822	436157.60	2327818.31	429765.73	2329551.60	Геодезический метод	0.1	-
823	436013.83	2327840.50	429759.37	2329552.90	Геодезический метод	0.1	-
824	435977.10	2327846.48	429711.51	2329562.63	Геодезический метод	0.1	-
825	435938.14	2327850.48	429653.05	2329574.52	Геодезический метод	0.1	-
826	435936.67	2327836.76	429554.57	2329594.55	Геодезический метод	0.1	-
827	435935.07	2327808.93	429333.41	2329639.54	Геодезический метод	0.1	-
828	435934.23	2327792.91	429314.72	2329535.08	Геодезический метод	0.1	-
829	435932.85	2327770.83	429296.40	2329432.75	Геодезический метод	0.1	-
830	435938.30	2327769.53	429296.11	2329431.17	Геодезический метод	0.1	-
831	435956.77	2327768.91	429295.20	2329431.35	Геодезический метод	0.1	-
832	435956.79	2327768.64	429177.32	2329456.91	Геодезический метод	0.1	-
833	435960.13	2327768.68	429174.46	2329457.40	Геодезический метод	0.1	-
834	435963.45	2327769.36	429061.74	2329476.49	Геодезический метод	0.1	-
835	435963.46	2327769.50	429060.40	2329476.74	Геодезический метод	0.1	-
836	435969.16	2327769.36	429025.09	2329483.49	Геодезический метод	0.1	-
837	435981.53	2327768.97	428970.32	2329493.94	Геодезический метод	0.1	-
838	436000.49	2327674.86	428951.89	2329497.46	Геодезический метод	0.1	-
839	436171.95	2327658.07	428905.08	2329506.39	Геодезический метод	0.1	-
840	436172.54	2327664.11	428849.23	2329517.13	Геодезический метод	0.1	-
841	436176.66	2327708.44	428843.52	2329518.23	Геодезический метод	0.1	-
842	436218.70	2327704.54	428794.32	2329527.69	Геодезический метод	0.1	-

## 2. Сведения о характерных точках границ объекта

Обозначение характерных точек границ	Существующие координаты, м		Измененные (уточненные) координаты, м		Метод определения координат характерной точки	Средняя квадратическая погрешность положения характерной точки (Мт), м	Описание обозначения точки на местности (при наличии)
	X	Y	X	Y			
1	2	3	4	5	6	7	8
н843	-	-	428794.57	2329530.06	Геодезический метод	0.1	-
н844	-	-	428501.31	2329417.69	Геодезический метод	0.1	-
н845	-	-	428539.25	2329325.90	Геодезический метод	0.1	-
н846	-	-	428604.86	2329318.59	Геодезический метод	0.1	-
н847	-	-	428770.52	2329301.18	Геодезический метод	0.1	-
н848	-	-	428773.14	2329326.11	Геодезический метод	0.1	-
н849	-	-	428822.88	2329321.08	Геодезический метод	0.1	-
н850	-	-	428933.68	2329309.88	Геодезический метод	0.1	-
н851	-	-	429043.12	2329298.82	Геодезический метод	0.1	-
н852	-	-	429152.51	2329287.76	Геодезический метод	0.1	-
н853	-	-	429218.97	2329273.96	Геодезический метод	0.1	-
н854	-	-	429260.24	2329259.75	Геодезический метод	0.1	-
н855	-	-	429367.18	2329222.92	Геодезический метод	0.1	-
н856	-	-	429472.10	2329186.79	Геодезический метод	0.1	-
н857	-	-	429517.15	2329171.28	Геодезический метод	0.1	-
н858	-	-	429580.87	2329160.54	Геодезический метод	0.1	-
н859	-	-	429586.59	2329193.35	Геодезический метод	0.1	-
н860	-	-	429591.21	2329219.85	Геодезический метод	0.1	-
н861	-	-	429597.85	2329257.91	Геодезический метод	0.1	-
н862	-	-	429709.87	2329235.26	Геодезический метод	0.1	-
н863	-	-	429703.19	2329200.32	Геодезический метод	0.1	-
н864	-	-	429692.75	2329145.74	Геодезический метод	0.1	-
н865	-	-	429687.79	2329119.76	Геодезический метод	0.1	-
н866	-	-	429691.08	2329119.79	Геодезический метод	0.1	-
н867	-	-	429706.43	2329121.08	Геодезический метод	0.1	-
н868	-	-	429730.21	2329126.31	Геодезический метод	0.1	-

## 2. Сведения о характерных точках границ объекта

Обозначение характерных точек границ	Существующие координаты, м		Измененные (уточненные) координаты, м		Метод определения координат характерной точки	Средняя квадратическая погрешность положения характерной точки (Мт), м	Описание обозначения точки на местности (при наличии)
	X	Y	X	Y			
1	2	3	4	5	6	7	8
н869	-	-	429765.93	2329133.50	Геодезический метод	0.1	-
н870	-	-	429809.33	2329138.24	Геодезический метод	0.1	-
н871	-	-	429903.79	2329143.16	Геодезический метод	0.1	-
н872	-	-	429910.76	2329143.27	Геодезический метод	0.1	-
н873	-	-	429910.52	2329158.38	Геодезический метод	0.1	-
н874	-	-	429927.59	2329281.75	Геодезический метод	0.1	-
н875	-	-	429927.95	2329292.27	Геодезический метод	0.1	-
н876	-	-	429928.39	2329305.34	Геодезический метод	0.1	-
н877	-	-	429932.37	2329327.95	Геодезический метод	0.1	-
н878	-	-	429934.58	2329340.61	Геодезический метод	0.1	-
н879	-	-	429940.18	2329372.73	Геодезический метод	0.1	-
н880	-	-	429945.21	2329398.84	Геодезический метод	0.1	-
н881	-	-	429946.95	2329411.10	Геодезический метод	0.1	-
н882	-	-	429950.95	2329476.95	Геодезический метод	0.1	-
819	436229.20	2327702.91	429931.92	2329480.27	Геодезический метод	0.1	-
883	436882.00	2325672.34	433772.08	2327486.53	Геодезический метод	0.1	-
884	436886.43	2325696.10	433757.14	2327489.87	Геодезический метод	0.1	-
885	436892.32	2325727.74	433757.55	2327491.81	Геодезический метод	0.1	-
886	436896.75	2325748.63	433759.96	2327500.41	Геодезический метод	0.1	-
887	436901.15	2325769.23	433798.85	2327639.19	Геодезический метод	0.1	-
888	436903.69	2325768.74	433750.36	2327651.64	Геодезический метод	0.1	-
889	436920.02	2325765.57	433674.17	2327671.58	Геодезический метод	0.1	-
890	436922.36	2325765.09	433644.19	2327679.42	Геодезический метод	0.1	-
891	436922.58	2325766.25	433573.44	2327696.08	Геодезический метод	0.1	-
892	436931.07	2325808.18	433570.59	2327683.97	Геодезический метод	0.1	-
893	436933.94	2325822.89	433569.41	2327676.93	Геодезический метод	0.1	-

## 2. Сведения о характерных точках границ объекта

Обозначение характерных точек границ	Существующие координаты, м		Измененные (уточненные) координаты, м		Метод определения координат характерной точки	Средняя квадратическая погрешность положения характерной точки (Мт), м	Описание обозначения точки на местности (при наличии)
	X	Y	X	Y			
1	2	3	4	5	6	7	8
894	436939.61	2325852.31	433564.06	2327672.40	Геодезический метод	0.1	-
895	436948.02	2325890.04	433562.37	2327660.55	Геодезический метод	0.1	-
896	436952.75	2325911.84	433545.09	2327664.36	Геодезический метод	0.1	-
897	437001.30	2325907.36	433542.27	2327664.98	Геодезический метод	0.1	-
898	437001.81	2325910.53	433536.92	2327633.29	Геодезический метод	0.1	-
899	437007.25	2325937.26	433528.36	2327634.85	Геодезический метод	0.1	-
900	436993.83	2325943.45	433524.07	2327635.63	Геодезический метод	0.1	-
901	436995.89	2325952.10	433502.97	2327639.48	Геодезический метод	0.1	-
902	436981.10	2325955.20	433501.71	2327635.06	Геодезический метод	0.1	-
903	436985.13	2325969.51	433491.31	2327637.21	Геодезический метод	0.1	-
904	436901.17	2325990.33	433468.74	2327641.86	Геодезический метод	0.1	-
905	436892.68	2325992.56	433474.45	2327682.56	Геодезический метод	0.1	-
906	436706.42	2326034.52	433486.63	2327716.99	Геодезический метод	0.1	-
907	436594.47	2326059.36	433440.06	2327734.46	Геодезический метод	0.1	-
908	436583.82	2326060.83	433355.93	2327768.32	Геодезический метод	0.1	-
909	436406.77	2326076.32	433290.31	2327793.72	Геодезический метод	0.1	-
910	436303.30	2326085.80	433243.13	2327809.88	Геодезический метод	0.1	-
911	436105.77	2326142.63	433231.57	2327813.83	Геодезический метод	0.1	-
912	436128.93	2326030.05	433172.81	2327830.86	Геодезический метод	0.1	-
913	436124.59	2326027.25	433170.02	2327808.42	Геодезический метод	0.1	-
914	436123.52	2326026.56	433165.35	2327771.01	Геодезический метод	0.1	-
915	436122.72	2326026.41	433160.81	2327734.52	Геодезический метод	0.1	-
916	436123.12	2326024.44	433151.80	2327662.25	Геодезический метод	0.1	-
917	436124.29	2326024.67	433151.62	2327660.14	Геодезический метод	0.1	-
918	436129.72	2326028.18	433151.33	2327656.77	Геодезический метод	0.1	-
919	436157.18	2325888.53	433143.36	2327581.66	Геодезический метод	0.1	-

## 2. Сведения о характерных точках границ объекта

Обозначение характерных точек границ	Существующие координаты, м		Измененные (уточненные) координаты, м		Метод определения координат характерной точки	Средняя квадратическая погрешность положения характерной точки (Мт), м	Описание обозначения точки на местности (при наличии)
	X	Y	X	Y			
1	2	3	4	5	6	7	8
920	436162.08	2325863.62	433142.11	2327569.93	Геодезический метод	0.1	-
921	436160.23	2325862.24	433135.96	2327512.00	Геодезический метод	0.1	-
922	436171.39	2325796.25	433144.00	2327511.24	Геодезический метод	0.1	-
923	436171.35	2325793.88	433143.69	2327508.18	Геодезический метод	0.1	-
924	436190.66	2325691.72	433176.53	2327504.80	Геодезический метод	0.1	-
925	436195.24	2325671.10	433176.98	2327508.13	Геодезический метод	0.1	-
926	436204.58	2325619.87	433210.37	2327504.99	Геодезический метод	0.1	-
927	436207.27	2325587.06	433225.30	2327503.46	Геодезический метод	0.1	-
928	436209.23	2325577.19	433273.93	2327495.91	Геодезический метод	0.1	-
929	436218.84	2325578.99	433298.34	2327491.91	Геодезический метод	0.1	-
930	436220.63	2325579.87	433299.45	2327499.32	Геодезический метод	0.1	-
931	436222.72	2325582.02	433410.88	2327488.98	Геодезический метод	0.1	-
932	436243.09	2325590.54	433451.57	2327485.11	Геодезический метод	0.1	-
933	436256.82	2325595.87	433510.99	2327479.62	Геодезический метод	0.1	-
934	436264.62	2325598.49	433519.34	2327478.84	Геодезический метод	0.1	-
935	436287.27	2325604.13	433584.00	2327472.86	Геодезический метод	0.1	-
936	436285.17	2325612.41	433608.01	2327470.58	Геодезический метод	0.1	-
937	436277.68	2325650.49	433644.20	2327467.16	Геодезический метод	0.1	-
938	436276.65	2325656.74	433643.43	2327459.00	Геодезический метод	0.1	-
939	436276.17	2325657.89	433729.16	2327431.40	Геодезический метод	0.1	-
940	436274.77	2325660.07	433749.94	2327430.95	Геодезический метод	0.1	-
941	436274.06	2325662.30	433750.27	2327452.12	Геодезический метод	0.1	-
942	436273.46	2325678.06	433750.34	2327452.62	Геодезический метод	0.1	-
943	436273.74	2325680.02	433764.08	2327451.24	Геодезический метод	0.1	-
944	436279.57	2325686.86	433773.45	2327450.30	Геодезический метод	0.1	-
945	436280.47	2325688.21	433792.60	2327448.37	Геодезический метод	0.1	-

## 2. Сведения о характерных точках границ объекта

Обозначение характерных точек границ	Существующие координаты, м		Измененные (уточненные) координаты, м		Метод определения координат характерной точки	Средняя квадратическая погрешность положения характерной точки (Мт), м	Описание обозначения точки на местности (при наличии)
	X	Y	X	Y			
1	2	3	4	5	6	7	8
946	436281.04	2325690.23	433901.42	2327438.09	Геодезический метод	0.1	-
947	436270.37	2325730.08	433906.40	2327467.86	Геодезический метод	0.1	-
948	436268.07	2325731.94	433908.49	2327480.35	Геодезический метод	0.1	-
949	436251.37	2325764.55	433909.47	2327486.20	Геодезический метод	0.1	-
950	436251.06	2325765.49	433914.07	2327513.73	Геодезический метод	0.1	-
951	436248.07	2325780.21	433926.10	2327556.85	Геодезический метод	0.1	-
952	436250.03	2325780.58	433931.99	2327555.21	Геодезический метод	0.1	-
953	436252.57	2325766.01	433932.33	2327555.10	Геодезический метод	0.1	-
954	436252.87	2325765.15	433940.00	2327585.76	Геодезический метод	0.1	-
955	436268.98	2325732.81	433943.12	2327599.63	Геодезический метод	0.1	-
956	436271.52	2325730.71	433945.13	2327608.55	Геодезический метод	0.1	-
957	436282.61	2325690.83	433937.55	2327608.98	Геодезический метод	0.1	-
958	436282.14	2325687.87	433905.47	2327613.94	Геодезический метод	0.1	-
959	436280.87	2325686.05	433874.05	2327619.89	Геодезический метод	0.1	-
960	436275.37	2325679.38	433867.63	2327621.54	Геодезический метод	0.1	-
961	436275.24	2325677.99	433862.86	2327604.00	Геодезический метод	0.1	-
962	436276.01	2325662.65	433859.39	2327591.24	Геодезический метод	0.1	-
963	436276.54	2325660.88	433855.18	2327575.76	Геодезический метод	0.1	-
964	436277.85	2325658.81	433829.83	2327482.54	Геодезический метод	0.1	-
965	436278.50	2325657.33	433827.54	2327474.14	Геодезический метод	0.1	-
966	436279.65	2325650.85	433804.64	2327479.26	Геодезический метод	0.1	-
967	436287.13	2325612.84	433782.91	2327484.11	Геодезический метод	0.1	-
968	436289.00	2325605.39	433777.24	2327485.38	Геодезический метод	0.1	-
969	436314.53	2325612.53	-	-	Геодезический метод	0.1	-
970	436358.81	2325623.48	-	-	Геодезический метод	0.1	-
971	436364.15	2325622.62	-	-	Геодезический метод	0.1	-

## 2. Сведения о характерных точках границ объекта

Обозначение характерных точек границ	Существующие координаты, м		Измененные (уточненные) координаты, м		Метод определения координат характерной точки	Средняя квадратическая погрешность положения характерной точки (Мт), м	Описание обозначения точки на местности (при наличии)
	X	Y	X	Y			
1	2	3	4	5	6	7	8
972	436365.98	2325622.72	-	-	Геодезический метод	0.1	-
973	436364.40	2325631.44	-	-	Геодезический метод	0.1	-
974	436359.13	2325667.37	-	-	Геодезический метод	0.1	-
975	436340.50	2325767.97	-	-	Геодезический метод	0.1	-
976	436316.79	2325884.27	-	-	Геодезический метод	0.1	-
977	436312.03	2325905.10	-	-	Геодезический метод	0.1	-
978	436313.89	2325905.53	-	-	Геодезический метод	0.1	-
979	436318.75	2325884.70	-	-	Геодезический метод	0.1	-
980	436342.47	2325768.35	-	-	Геодезический метод	0.1	-
981	436361.11	2325667.68	-	-	Геодезический метод	0.1	-
982	436366.38	2325631.81	-	-	Геодезический метод	0.1	-
983	436367.86	2325623.26	-	-	Геодезический метод	0.1	-
984	436375.29	2325624.76	-	-	Геодезический метод	0.1	-
985	436377.20	2325625.83	-	-	Геодезический метод	0.1	-
986	436379.89	2325629.52	-	-	Геодезический метод	0.1	-
987	436456.32	2325640.95	-	-	Геодезический метод	0.1	-
988	436487.34	2325641.32	-	-	Геодезический метод	0.1	-
989	436488.84	2325641.00	-	-	Геодезический метод	0.1	-
990	436491.63	2325639.09	-	-	Геодезический метод	0.1	-
991	436492.25	2325637.58	-	-	Геодезический метод	0.1	-
992	436493.16	2325633.25	-	-	Геодезический метод	0.1	-
993	436501.08	2325634.97	-	-	Геодезический метод	0.1	-
994	436498.01	2325648.55	-	-	Геодезический метод	0.1	-
995	436477.37	2325742.23	-	-	Геодезический метод	0.1	-
996	436444.86	2325901.70	-	-	Геодезический метод	0.1	-
997	436444.80	2325923.35	-	-	Геодезический метод	0.1	-



## 2. Сведения о характерных точках границ объекта

Обозначение характерных точек границ	Существующие координаты, м		Измененные (уточненные) координаты, м		Метод определения координат характерной точки	Средняя квадратическая погрешность положения характерной точки (Мт), м	Описание обозначения точки на местности (при наличии)
	X	Y	X	Y			
1	2	3	4	5	6	7	8
998	436441.66	2325939.56	-	-	Геодезический метод	0.1	-
999	436443.62	2325939.94	-	-	Геодезический метод	0.1	-
1000	436446.80	2325923.55	-	-	Геодезический метод	0.1	-
1001	436446.85	2325901.89	-	-	Геодезический метод	0.1	-
1002	436479.34	2325742.65	-	-	Геодезический метод	0.1	-
1003	436499.97	2325648.93	-	-	Геодезический метод	0.1	-
1004	436503.61	2325649.15	-	-	Геодезический метод	0.1	-
1005	436507.97	2325646.76	-	-	Геодезический метод	0.1	-
1006	436513.52	2325646.79	-	-	Геодезический метод	0.1	-
1007	436519.64	2325650.06	-	-	Геодезический метод	0.1	-
1008	436545.61	2325652.52	-	-	Геодезический метод	0.1	-
1009	436582.96	2325657.41	-	-	Геодезический метод	0.1	-
1010	436582.57	2325661.00	-	-	Геодезический метод	0.1	-
1011	436583.82	2325663.64	-	-	Геодезический метод	0.1	-
1012	436586.29	2325665.08	-	-	Геодезический метод	0.1	-
1013	436586.92	2325675.68	-	-	Геодезический метод	0.1	-
1014	436583.55	2325735.21	-	-	Геодезический метод	0.1	-
1015	436583.47	2325754.30	-	-	Геодезический метод	0.1	-
1016	436580.45	2325800.60	-	-	Геодезический метод	0.1	-
1017	436578.50	2325810.14	-	-	Геодезический метод	0.1	-
1018	436576.00	2325862.52	-	-	Геодезический метод	0.1	-
1019	436575.64	2325881.79	-	-	Геодезический метод	0.1	-
1020	436575.46	2325882.72	-	-	Геодезический метод	0.1	-
1021	436574.23	2325886.66	-	-	Геодезический метод	0.1	-
1022	436574.03	2325887.82	-	-	Геодезический метод	0.1	-
1023	436575.55	2325904.74	-	-	Геодезический метод	0.1	-

## 2. Сведения о характерных точках границ объекта

Обозначение характерных точек границ	Существующие координаты, м		Измененные (уточненные) координаты, м		Метод определения координат характерной точки	Средняя квадратическая погрешность положения характерной точки (Мт), м	Описание обозначения точки на местности (при наличии)
	X	Y	X	Y			
1	2	3	4	5	6	7	8
1024	436573.40	2325909.21	-	-	Геодезический метод	0.1	-
1025	436573.05	2325910.75	-	-	Геодезический метод	0.1	-
1026	436569.40	2325968.31	-	-	Геодезический метод	0.1	-
1027	436571.40	2325968.43	-	-	Геодезический метод	0.1	-
1028	436574.84	2325911.06	-	-	Геодезический метод	0.1	-
1029	436575.18	2325909.85	-	-	Геодезический метод	0.1	-
1030	436577.46	2325905.13	-	-	Геодезический метод	0.1	-
1031	436575.96	2325887.91	-	-	Геодезический метод	0.1	-
1032	436576.09	2325887.09	-	-	Геодезический метод	0.1	-
1033	436577.31	2325883.19	-	-	Геодезический метод	0.1	-
1034	436577.52	2325881.98	-	-	Геодезический метод	0.1	-
1035	436577.87	2325862.59	-	-	Геодезический метод	0.1	-
1036	436580.49	2325810.38	-	-	Геодезический метод	0.1	-
1037	436582.37	2325800.87	-	-	Геодезический метод	0.1	-
1038	436585.44	2325754.38	-	-	Геодезический метод	0.1	-
1039	436585.51	2325735.27	-	-	Геодезический метод	0.1	-
1040	436588.92	2325675.68	-	-	Геодезический метод	0.1	-
1041	436588.30	2325665.04	-	-	Геодезический метод	0.1	-
1042	436587.98	2325662.90	-	-	Геодезический метод	0.1	-
1043	436601.63	2325663.88	-	-	Геодезический метод	0.1	-
1044	436621.94	2325666.02	-	-	Геодезический метод	0.1	-
1045	436624.44	2325667.72	-	-	Геодезический метод	0.1	-
1046	436631.27	2325698.63	-	-	Геодезический метод	0.1	-
1047	436632.58	2325711.45	-	-	Геодезический метод	0.1	-
1048	436641.84	2325710.69	-	-	Геодезический метод	0.1	-
1049	436642.54	2325712.51	-	-	Геодезический метод	0.1	-

## 2. Сведения о характерных точках границ объекта

Обозначение характерных точек границ	Существующие координаты, м		Измененные (уточненные) координаты, м		Метод определения координат характерной точки	Средняя квадратическая погрешность положения характерной точки (Мт), м	Описание обозначения точки на местности (при наличии)
	X	Y	X	Y			
1	2	3	4	5	6	7	8
1050	436651.39	2325744.71	-	-	Геодезический метод	0.1	-
1051	436651.46	2325746.31	-	-	Геодезический метод	0.1	-
1052	436649.78	2325755.75	-	-	Геодезический метод	0.1	-
1053	436654.35	2325806.07	-	-	Геодезический метод	0.1	-
1054	436654.28	2325807.11	-	-	Геодезический метод	0.1	-
1055	436653.88	2325808.06	-	-	Геодезический метод	0.1	-
1056	436645.39	2325821.85	-	-	Геодезический метод	0.1	-
1057	436644.81	2325823.66	-	-	Геодезический метод	0.1	-
1058	436644.97	2325825.51	-	-	Геодезический метод	0.1	-
1059	436652.75	2325852.23	-	-	Геодезический метод	0.1	-
1060	436653.72	2325854.00	-	-	Геодезический метод	0.1	-
1061	436655.31	2325855.21	-	-	Геодезический метод	0.1	-
1062	436678.12	2325866.40	-	-	Геодезический метод	0.1	-
1063	436679.51	2325866.83	-	-	Геодезический метод	0.1	-
1064	436680.98	2325866.82	-	-	Геодезический метод	0.1	-
1065	436861.86	2325836.84	-	-	Геодезический метод	0.1	-
1066	436863.60	2325836.66	-	-	Геодезический метод	0.1	-
1067	436864.55	2325837.26	-	-	Геодезический метод	0.1	-
1068	436865.26	2325838.27	-	-	Геодезический метод	0.1	-
1069	436865.77	2325839.45	-	-	Геодезический метод	0.1	-
1070	436868.73	2325849.99	-	-	Геодезический метод	0.1	-
1071	436868.82	2325850.57	-	-	Геодезический метод	0.1	-
1072	436870.90	2325865.83	-	-	Геодезический метод	0.1	-
1073	436872.48	2325865.63	-	-	Геодезический метод	0.1	-
1074	436870.45	2325850.25	-	-	Геодезический метод	0.1	-
1075	436870.34	2325849.58	-	-	Геодезический метод	0.1	-

## 2. Сведения о характерных точках границ объекта

Обозначение характерных точек границ	Существующие координаты, м		Измененные (уточненные) координаты, м		Метод определения координат характерной точки	Средняя квадратическая погрешность положения характерной точки (Мт), м	Описание обозначения точки на местности (при наличии)
	X	Y	X	Y			
1	2	3	4	5	6	7	8
1076	436867.30	2325838.60	-	-	Геодезический метод	0.1	-
1077	436866.53	2325837.07	-	-	Геодезический метод	0.1	-
1078	436865.20	2325835.85	-	-	Геодезический метод	0.1	-
1079	436863.54	2325835.19	-	-	Геодезический метод	0.1	-
1080	436861.82	2325835.16	-	-	Геодезический метод	0.1	-
1081	436680.80	2325864.83	-	-	Геодезический метод	0.1	-
1082	436679.81	2325864.83	-	-	Геодезический метод	0.1	-
1083	436678.86	2325864.53	-	-	Геодезический метод	0.1	-
1084	436656.37	2325853.50	-	-	Геодезический метод	0.1	-
1085	436655.27	2325852.67	-	-	Геодезический метод	0.1	-
1086	436654.61	2325851.46	-	-	Геодезический метод	0.1	-
1087	436646.95	2325825.15	-	-	Геодезический метод	0.1	-
1088	436646.84	2325823.88	-	-	Геодезический метод	0.1	-
1089	436647.22	2325822.69	-	-	Геодезический метод	0.1	-
1090	436655.67	2325808.98	-	-	Геодезический метод	0.1	-
1091	436656.25	2325807.58	-	-	Геодезический метод	0.1	-
1092	436656.36	2325806.06	-	-	Геодезический метод	0.1	-
1093	436651.79	2325755.84	-	-	Геодезический метод	0.1	-
1094	436653.46	2325746.44	-	-	Геодезический метод	0.1	-
1095	436653.38	2325744.39	-	-	Геодезический метод	0.1	-
1096	436644.27	2325711.85	-	-	Геодезический метод	0.1	-
1097	436642.35	2325708.64	-	-	Геодезический метод	0.1	-
1098	436633.38	2325709.42	-	-	Геодезический метод	0.1	-
1099	436632.51	2325698.40	-	-	Геодезический метод	0.1	-
1100	436625.94	2325666.48	-	-	Геодезический метод	0.1	-
1101	436622.28	2325664.28	-	-	Геодезический метод	0.1	-

## 2. Сведения о характерных точках границ объекта

Обозначение характерных точек границ	Существующие координаты, м		Измененные (уточненные) координаты, м		Метод определения координат характерной точки	Средняя квадратическая погрешность положения характерной точки (Мт), м	Описание обозначения точки на местности (при наличии)
	X	Y	X	Y			
1	2	3	4	5	6	7	8
1102	436601.80	2325661.89	-	-	Геодезический метод	0.1	-
1103	436593.44	2325661.27	-	-	Геодезический метод	0.1	-
1104	436600.98	2325537.88	-	-	Геодезический метод	0.1	-
1105	436602.36	2325533.78	-	-	Геодезический метод	0.1	-
1106	436627.03	2325523.73	-	-	Геодезический метод	0.1	-
1107	436628.47	2325522.73	-	-	Геодезический метод	0.1	-
1108	436629.38	2325521.28	-	-	Геодезический метод	0.1	-
1109	436629.73	2325519.71	-	-	Геодезический метод	0.1	-
1110	436632.30	2325475.72	-	-	Геодезический метод	0.1	-
1111	436632.01	2325473.89	-	-	Геодезический метод	0.1	-
1112	436625.99	2325457.10	-	-	Геодезический метод	0.1	-
1113	436625.75	2325455.96	-	-	Геодезический метод	0.1	-
1114	436625.31	2325440.49	-	-	Геодезический метод	0.1	-
1115	436632.17	2325440.13	-	-	Геодезический метод	0.1	-
1116	436631.35	2325421.64	-	-	Геодезический метод	0.1	-
1117	436652.82	2325421.30	-	-	Геодезический метод	0.1	-
1118	436679.87	2325423.16	-	-	Геодезический метод	0.1	-
1119	436674.71	2325698.07	-	-	Геодезический метод	0.1	-
883	436882.00	2325672.34	433772.08	2327486.53	Геодезический метод	0.1	-
1120	436629.45	2325421.67	432684.78	2327888.27	Геодезический метод	0.1	-
1121	436630.17	2325438.30	432631.12	2327898.40	Геодезический метод	0.1	-
1122	436623.38	2325438.56	432630.79	2327897.96	Геодезический метод	0.1	-
1123	436623.97	2325456.18	432630.78	2327898.56	Геодезический метод	0.1	-
1124	436624.28	2325457.53	432609.81	2327900.09	Геодезический метод	0.1	-
1125	436630.49	2325474.26	432593.20	2327901.26	Геодезический метод	0.1	-
1126	436630.72	2325475.78	432593.71	2327908.44	Геодезический метод	0.1	-

## 2. Сведения о характерных точках границ объекта

Обозначение характерных точек границ	Существующие координаты, м		Измененные (уточненные) координаты, м		Метод определения координат характерной точки	Средняя квадратическая погрешность положения характерной точки (Мт), м	Описание обозначения точки на местности (при наличии)
	X	Y	X	Y			
1	2	3	4	5	6	7	8
1127	436627.98	2325519.40	432584.45	2327909.25	Геодезический метод	0.1	-
1128	436627.66	2325520.56	432584.64	2327906.95	Геодезический метод	0.1	-
1129	436627.04	2325521.41	432558.12	2327909.07	Геодезический метод	0.1	-
1130	436626.07	2325522.09	432558.04	2327909.18	Геодезический метод	0.1	-
1131	436600.77	2325532.27	432540.58	2327910.87	Геодезический метод	0.1	-
1132	436598.99	2325537.48	432514.28	2327913.23	Геодезический метод	0.1	-
1133	436591.45	2325661.13	432504.00	2327916.33	Геодезический метод	0.1	-
1134	436586.28	2325660.74	432502.64	2327916.26	Геодезический метод	0.1	-
1135	436586.15	2325663.20	432502.50	2327917.68	Геодезический метод	0.1	-
1136	436584.39	2325660.65	432483.00	2327918.03	Геодезический метод	0.1	-
1137	436584.96	2325655.67	432482.83	2327919.13	Геодезический метод	0.1	-
1138	436545.87	2325650.54	432473.30	2327918.10	Геодезический метод	0.1	-
1139	436520.20	2325648.47	432473.32	2327917.92	Геодезический метод	0.1	-
1140	436513.77	2325645.07	432472.99	2327918.13	Геодезический метод	0.1	-
1141	436507.44	2325645.01	432441.55	2327908.39	Геодезический метод	0.1	-
1142	436503.19	2325647.13	432417.64	2327887.11	Геодезический метод	0.1	-
1143	436500.41	2325646.97	432399.95	2327882.37	Геодезический метод	0.1	-
1144	436503.26	2325634.42	432398.23	2327885.72	Геодезический метод	0.1	-
1145	436520.21	2325550.43	432392.27	2327897.37	Геодезический метод	0.1	-
1146	436520.65	2325543.86	432386.09	2327909.44	Геодезический метод	0.1	-
1147	436520.50	2325542.01	432379.01	2327923.27	Геодезический метод	0.1	-
1148	436521.21	2325537.24	432371.07	2327919.16	Геодезический метод	0.1	-
1149	436523.42	2325533.17	432360.34	2327941.34	Геодезический метод	0.1	-
1150	436541.52	2325444.51	432346.71	2327942.71	Геодезический метод	0.1	-
1151	436539.67	2325444.13	432257.73	2327952.63	Геодезический метод	0.1	-
1152	436521.80	2325532.58	432235.78	2327933.19	Геодезический метод	0.1	-

## 2. Сведения о характерных точках границ объекта

Обозначение характерных точек границ	Существующие координаты, м		Измененные (уточненные) координаты, м		Метод определения координат характерной точки	Средняя квадратическая погрешность положения характерной точки (Мт), м	Описание обозначения точки на местности (при наличии)
	X	Y	X	Y			
1	2	3	4	5	6	7	8
1153	436519.55	2325536.73	432228.35	2327926.61	Геодезический метод	0.1	-
1154	436518.48	2325541.91	432222.26	2327921.22	Геодезический метод	0.1	-
1155	436518.64	2325543.89	432200.41	2327939.19	Геодезический метод	0.1	-
1156	436518.44	2325550.26	432197.49	2327945.25	Геодезический метод	0.1	-
1157	436501.50	2325633.01	432189.52	2327951.44	Геодезический метод	0.1	-
1158	436492.25	2325631.01	432165.64	2327961.62	Геодезический метод	0.1	-
1159	436491.13	2325637.05	432147.77	2327965.24	Геодезический метод	0.1	-
1160	436490.03	2325638.34	432107.21	2327967.14	Геодезический метод	0.1	-
1161	436488.34	2325639.36	432097.53	2327966.92	Геодезический метод	0.1	-
1162	436487.24	2325639.54	432063.78	2327968.12	Геодезический метод	0.1	-
1163	436456.49	2325638.94	431942.48	2327976.63	Геодезический метод	0.1	-
1164	436381.01	2325627.66	431873.62	2327981.46	Геодезический метод	0.1	-
1165	436378.65	2325624.45	431859.18	2327982.97	Геодезический метод	0.1	-
1166	436375.82	2325622.83	431636.77	2328006.25	Геодезический метод	0.1	-
1167	436368.19	2325621.28	431627.73	2328007.20	Геодезический метод	0.1	-
1168	436377.74	2325566.22	431621.20	2328007.88	Геодезический метод	0.1	-
1169	436379.24	2325561.66	431620.70	2328004.47	Геодезический метод	0.1	-
1170	436390.65	2325491.54	431576.69	2328015.99	Геодезический метод	0.1	-
1171	436392.34	2325486.05	431537.61	2328026.22	Геодезический метод	0.1	-
1172	436396.45	2325458.29	431514.06	2328029.88	Геодезический метод	0.1	-
1173	436396.39	2325456.95	431487.38	2328035.66	Геодезический метод	0.1	-
1174	436393.20	2325440.82	431460.26	2328043.37	Геодезический метод	0.1	-
1175	436396.55	2325440.11	431456.84	2328045.76	Геодезический метод	0.1	-
1176	436397.55	2325439.62	431420.17	2328054.38	Геодезический метод	0.1	-
1177	436401.55	2325437.31	431403.75	2328058.32	Геодезический метод	0.1	-
1178	436402.36	2325436.77	431400.69	2328058.85	Геодезический метод	0.1	-

## 2. Сведения о характерных точках границ объекта

Обозначение характерных точек границ	Существующие координаты, м		Измененные (уточненные) координаты, м		Метод определения координат характерной точки	Средняя квадратическая погрешность положения характерной точки (Мт), м	Описание обозначения точки на местности (при наличии)
	X	Y	X	Y			
1	2	3	4	5	6	7	8
1179	436404.24	2325435.13	431391.82	2328061.95	Геодезический метод	0.1	-
1180	436405.24	2325434.51	431325.87	2328092.90	Геодезический метод	0.1	-
1181	436415.94	2325430.07	431263.18	2328120.19	Геодезический метод	0.1	-
1182	436425.52	2325427.49	431257.08	2328122.84	Геодезический метод	0.1	-
1183	436440.01	2325425.49	431224.40	2328140.03	Геодезический метод	0.1	-
1184	436446.73	2325425.31	431222.74	2328141.09	Геодезический метод	0.1	-
1185	436466.58	2325427.61	431207.16	2328148.28	Геодезический метод	0.1	-
1186	436500.86	2325434.47	431201.85	2328150.84	Геодезический метод	0.1	-
1187	436502.30	2325434.78	431200.46	2328150.90	Геодезический метод	0.1	-
1188	436522.55	2325442.83	431175.29	2328163.64	Геодезический метод	0.1	-
1189	436558.49	2325441.46	431172.30	2328165.77	Геодезический метод	0.1	-
1190	436573.41	2325436.41	431170.56	2328167.01	Геодезический метод	0.1	-
1191	436617.98	2325421.86	431114.90	2328190.03	Геодезический метод	0.1	-
н1192	-	-	431110.89	2328191.68	Геодезический метод	0.1	-
н1193	-	-	431083.09	2328202.76	Геодезический метод	0.1	-
н1194	-	-	431081.30	2328202.86	Геодезический метод	0.1	-
н1195	-	-	431047.17	2328209.80	Геодезический метод	0.1	-
н1196	-	-	431033.44	2328211.59	Геодезический метод	0.1	-
н1197	-	-	431030.61	2328211.96	Геодезический метод	0.1	-
н1198	-	-	431011.09	2328214.51	Геодезический метод	0.1	-
н1199	-	-	431001.46	2328214.74	Геодезический метод	0.1	-
н1200	-	-	430986.06	2328216.07	Геодезический метод	0.1	-
н1201	-	-	430973.66	2328215.69	Геодезический метод	0.1	-
н1202	-	-	430961.12	2328219.14	Геодезический метод	0.1	-
н1203	-	-	430953.51	2328221.23	Геодезический метод	0.1	-
н1204	-	-	430953.46	2328220.90	Геодезический метод	0.1	-



## 2. Сведения о характерных точках границ объекта

Обозначение характерных точек границ	Существующие координаты, м		Измененные (уточненные) координаты, м		Метод определения координат характерной точки	Средняя квадратическая погрешность положения характерной точки (Мт), м	Описание обозначения точки на местности (при наличии)
	X	Y	X	Y			
1	2	3	4	5	6	7	8
н1205	-	-	430952.94	2328217.14	Геодезический метод	0.1	-
н1206	-	-	430952.37	2328213.03	Геодезический метод	0.1	-
н1207	-	-	430950.65	2328200.60	Геодезический метод	0.1	-
н1208	-	-	430948.55	2328192.78	Геодезический метод	0.1	-
н1209	-	-	430952.09	2328183.46	Геодезический метод	0.1	-
н1210	-	-	430956.09	2328176.49	Геодезический метод	0.1	-
н1211	-	-	430971.14	2328151.28	Геодезический метод	0.1	-
н1212	-	-	430977.89	2328137.06	Геодезический метод	0.1	-
н1213	-	-	430978.89	2328135.09	Геодезический метод	0.1	-
н1214	-	-	430979.68	2328132.98	Геодезический метод	0.1	-
н1215	-	-	430980.05	2328132.01	Геодезический метод	0.1	-
н1216	-	-	430981.97	2328129.11	Геодезический метод	0.1	-
н1217	-	-	430982.44	2328128.40	Геодезический метод	0.1	-
н1218	-	-	430995.34	2328135.47	Геодезический метод	0.1	-
н1219	-	-	431022.48	2328100.38	Геодезический метод	0.1	-
н1220	-	-	431024.49	2328097.78	Геодезический метод	0.1	-
н1221	-	-	431020.84	2328092.50	Геодезический метод	0.1	-
н1222	-	-	431053.88	2328068.58	Геодезический метод	0.1	-
н1223	-	-	431063.26	2328067.35	Геодезический метод	0.1	-
н1224	-	-	431067.64	2328066.54	Геодезический метод	0.1	-
н1225	-	-	431071.22	2328061.45	Геодезический метод	0.1	-
н1226	-	-	431071.26	2328047.12	Геодезический метод	0.1	-
н1227	-	-	431073.75	2328035.18	Геодезический метод	0.1	-
н1228	-	-	431072.68	2328023.69	Геодезический метод	0.1	-
н1229	-	-	431072.55	2328014.68	Геодезический метод	0.1	-
н1230	-	-	431071.27	2328013.17	Геодезический метод	0.1	-

## 2. Сведения о характерных точках границ объекта

Обозначение характерных точек границ	Существующие координаты, м		Измененные (уточненные) координаты, м		Метод определения координат характерной точки	Средняя квадратическая погрешность положения характерной точки (Мт), м	Описание обозначения точки на местности (при наличии)
	X	Y	X	Y			
1	2	3	4	5	6	7	8
н1231	-	-	431068.74	2328009.08	Геодезический метод	0.1	-
н1232	-	-	431066.59	2328009.14	Геодезический метод	0.1	-
н1233	-	-	431052.37	2327972.64	Геодезический метод	0.1	-
н1234	-	-	431052.11	2327971.95	Геодезический метод	0.1	-
н1235	-	-	431037.21	2327925.71	Геодезический метод	0.1	-
н1236	-	-	431069.17	2327917.32	Геодезический метод	0.1	-
н1237	-	-	431083.05	2327913.75	Геодезический метод	0.1	-
н1238	-	-	431099.00	2327910.10	Геодезический метод	0.1	-
н1239	-	-	431124.50	2327904.33	Геодезический метод	0.1	-
н1240	-	-	431126.43	2327907.15	Геодезический метод	0.1	-
н1241	-	-	431138.04	2327905.13	Геодезический метод	0.1	-
н1242	-	-	431136.83	2327898.94	Геодезический метод	0.1	-
н1243	-	-	431149.36	2327895.86	Геодезический метод	0.1	-
н1244	-	-	431149.84	2327896.39	Геодезический метод	0.1	-
н1245	-	-	431159.64	2327893.66	Геодезический метод	0.1	-
н1246	-	-	431173.46	2327890.30	Геодезический метод	0.1	-
н1247	-	-	431205.57	2327881.26	Геодезический метод	0.1	-
н1248	-	-	431212.05	2327880.39	Геодезический метод	0.1	-
н1249	-	-	431226.89	2327875.58	Геодезический метод	0.1	-
н1250	-	-	431228.49	2327875.17	Геодезический метод	0.1	-
н1251	-	-	431250.34	2327869.50	Геодезический метод	0.1	-
н1252	-	-	431270.19	2327863.73	Геодезический метод	0.1	-
н1253	-	-	431285.61	2327859.42	Геодезический метод	0.1	-
н1254	-	-	431286.00	2327859.29	Геодезический метод	0.1	-
н1255	-	-	431285.74	2327858.50	Геодезический метод	0.1	-
н1256	-	-	431299.60	2327854.44	Геодезический метод	0.1	-

## 2. Сведения о характерных точках границ объекта

Обозначение характерных точек границ	Существующие координаты, м		Измененные (уточненные) координаты, м		Метод определения координат характерной точки	Средняя квадратическая погрешность положения характерной точки (Мт), м	Описание обозначения точки на местности (при наличии)
	X	Y	X	Y			
1	2	3	4	5	6	7	8
н1257	-	-	431304.95	2327853.42	Геодезический метод	0.1	-
н1258	-	-	431327.98	2327847.10	Геодезический метод	0.1	-
н1259	-	-	431349.38	2327839.31	Геодезический метод	0.1	-
н1260	-	-	431364.49	2327834.80	Геодезический метод	0.1	-
н1261	-	-	431381.63	2327830.13	Геодезический метод	0.1	-
н1262	-	-	431400.43	2327825.82	Геодезический метод	0.1	-
н1263	-	-	431400.16	2327824.15	Геодезический метод	0.1	-
н1264	-	-	431474.69	2327804.43	Геодезический метод	0.1	-
н1265	-	-	431495.93	2327796.93	Геодезический метод	0.1	-
н1266	-	-	431521.96	2327790.36	Геодезический метод	0.1	-
н1267	-	-	431581.35	2327773.62	Геодезический метод	0.1	-
н1268	-	-	431586.29	2327772.17	Геодезический метод	0.1	-
н1269	-	-	431586.56	2327773.68	Геодезический метод	0.1	-
н1270	-	-	431589.28	2327788.76	Геодезический метод	0.1	-
н1271	-	-	431593.51	2327817.76	Геодезический метод	0.1	-
н1272	-	-	431601.38	2327816.16	Геодезический метод	0.1	-
н1273	-	-	431613.16	2327813.77	Геодезический метод	0.1	-
н1274	-	-	431618.13	2327812.76	Геодезический метод	0.1	-
н1275	-	-	431620.68	2327812.24	Геодезический метод	0.1	-
н1276	-	-	431616.75	2327793.27	Геодезический метод	0.1	-
н1277	-	-	431612.69	2327773.69	Геодезический метод	0.1	-
н1278	-	-	431610.88	2327764.96	Геодезический метод	0.1	-
н1279	-	-	431663.70	2327749.48	Геодезический метод	0.1	-
н1280	-	-	431751.40	2327725.65	Геодезический метод	0.1	-
н1281	-	-	431757.41	2327725.70	Геодезический метод	0.1	-
н1282	-	-	431783.52	2327719.75	Геодезический метод	0.1	-

## 2. Сведения о характерных точках границ объекта

Обозначение характерных точек границ	Существующие координаты, м		Измененные (уточненные) координаты, м		Метод определения координат характерной точки	Средняя квадратическая погрешность положения характерной точки (Мт), м	Описание обозначения точки на местности (при наличии)
	X	Y	X	Y			
1	2	3	4	5	6	7	8
н1283	-	-	431826.29	2327718.35	Геодезический метод	0.1	-
н1284	-	-	431884.15	2327723.01	Геодезический метод	0.1	-
н1285	-	-	432017.98	2327743.06	Геодезический метод	0.1	-
н1286	-	-	432250.05	2327767.18	Геодезический метод	0.1	-
н1287	-	-	432273.04	2327768.90	Геодезический метод	0.1	-
н1288	-	-	432274.05	2327765.88	Геодезический метод	0.1	-
н1289	-	-	432274.13	2327765.65	Геодезический метод	0.1	-
н1290	-	-	432274.40	2327765.65	Геодезический метод	0.1	-
н1291	-	-	432281.28	2327765.46	Геодезический метод	0.1	-
н1292	-	-	432283.07	2327766.32	Геодезический метод	0.1	-
н1293	-	-	432305.14	2327769.60	Геодезический метод	0.1	-
н1294	-	-	432305.73	2327768.25	Геодезический метод	0.1	-
н1295	-	-	432320.49	2327772.35	Геодезический метод	0.1	-
н1296	-	-	432338.68	2327777.18	Геодезический метод	0.1	-
н1297	-	-	432360.80	2327783.28	Геодезический метод	0.1	-
н1298	-	-	432410.48	2327788.76	Геодезический метод	0.1	-
н1299	-	-	432468.48	2327796.94	Геодезический метод	0.1	-
н1300	-	-	432492.05	2327798.13	Геодезический метод	0.1	-
н1301	-	-	432501.78	2327798.58	Геодезический метод	0.1	-
н1302	-	-	432520.80	2327800.07	Геодезический метод	0.1	-
н1303	-	-	432560.23	2327802.77	Геодезический метод	0.1	-
н1304	-	-	432585.58	2327805.36	Геодезический метод	0.1	-
н1305	-	-	432585.64	2327806.05	Геодезический метод	0.1	-
н1306	-	-	432614.34	2327809.64	Геодезический метод	0.1	-
н1307	-	-	432614.46	2327808.67	Геодезический метод	0.1	-
н1308	-	-	432614.66	2327807.17	Геодезический метод	0.1	-

## 2. Сведения о характерных точках границ объекта

Обозначение характерных точек границ	Существующие координаты, м		Измененные (уточненные) координаты, м		Метод определения координат характерной точки	Средняя квадратическая погрешность положения характерной точки (Мт), м	Описание обозначения точки на местности (при наличии)
	X	Y	X	Y			
1	2	3	4	5	6	7	8
н1309	-	-	432636.46	2327808.47	Геодезический метод	0.1	-
н1310	-	-	432636.24	2327811.37	Геодезический метод	0.1	-
н1311	-	-	432692.53	2327818.32	Геодезический метод	0.1	-
н1312	-	-	432827.15	2327833.25	Геодезический метод	0.1	-
н1313	-	-	432819.92	2327877.31	Геодезический метод	0.1	-
н1314	-	-	432791.25	2327880.38	Геодезический метод	0.1	-
н1315	-	-	432791.13	2327876.48	Геодезический метод	0.1	-
н1316	-	-	432764.20	2327878.93	Геодезический метод	0.1	-
н1317	-	-	432763.82	2327884.48	Геодезический метод	0.1	-
н1318	-	-	432724.95	2327882.50	Геодезический метод	0.1	-
н1319	-	-	432724.77	2327886.06	Геодезический метод	0.1	-
1120	436629.45	2325421.67	432684.78	2327888.27	Геодезический метод	0.1	-
1320	436391.74	2325443.76	431016.57	2328055.28	Геодезический метод	0.1	-
1321	436394.39	2325457.19	430999.78	2328061.67	Геодезический метод	0.1	-
1322	436394.44	2325458.19	431005.40	2328076.44	Геодезический метод	0.1	-
1323	436390.39	2325485.60	430984.22	2328090.26	Геодезический метод	0.1	-
1324	436388.70	2325491.08	430980.27	2328101.35	Геодезический метод	0.1	-
1325	436377.31	2325561.18	430987.42	2328103.90	Геодезический метод	0.1	-
1326	436375.79	2325565.73	430959.43	2328141.66	Геодезический метод	0.1	-
1327	436366.23	2325620.89	430952.55	2328150.95	Геодезический метод	0.1	-
1328	436364.04	2325620.76	430942.31	2328173.22	Геодезический метод	0.1	-
1329	436358.91	2325621.44	430934.34	2328186.21	Геодезический метод	0.1	-
1330	436315.05	2325610.60	430930.11	2328205.60	Геодезический метод	0.1	-
1331	436289.57	2325603.49	430935.71	2328213.31	Геодезический метод	0.1	-
1332	436289.71	2325601.40	430937.69	2328216.03	Геодезический метод	0.1	-
1333	436295.57	2325564.37	430938.89	2328230.38	Геодезический метод	0.1	-

## 2. Сведения о характерных точках границ объекта

Обозначение характерных точек границ	Существующие координаты, м		Измененные (уточненные) координаты, м		Метод определения координат характерной точки	Средняя квадратическая погрешность положения характерной точки (Мт), м	Описание обозначения точки на местности (при наличии)
	X	Y	X	Y			
1	2	3	4	5	6	7	8
1334	436293.87	2325564.13	430926.14	2328242.82	Геодезический метод	0.1	-
1335	436288.25	2325602.32	430917.45	2328247.78	Геодезический метод	0.1	-
1336	436265.18	2325596.57	430912.83	2328250.63	Геодезический метод	0.1	-
1337	436257.50	2325593.99	430910.93	2328251.71	Геодезический метод	0.1	-
1338	436243.83	2325588.69	430907.21	2328253.82	Геодезический метод	0.1	-
1339	436239.25	2325586.77	430904.46	2328255.40	Геодезический метод	0.1	-
1340	436223.71	2325580.45	430901.55	2328258.26	Геодезический метод	0.1	-
1341	436221.80	2325578.57	430900.80	2328258.75	Геодезический метод	0.1	-
1342	436219.33	2325577.16	430890.73	2328267.35	Геодезический метод	0.1	-
1343	436217.02	2325576.64	430886.88	2328270.71	Геодезический метод	0.1	-
1344	436226.38	2325531.83	430882.50	2328273.70	Геодезический метод	0.1	-
1345	436237.19	2325488.67	430878.41	2328275.81	Геодезический метод	0.1	-
1346	436237.87	2325487.71	430868.58	2328279.79	Геодезический метод	0.1	-
1347	436239.35	2325486.72	430864.24	2328281.63	Геодезический метод	0.1	-
1348	436240.32	2325486.57	430847.41	2328288.67	Геодезический метод	0.1	-
1349	436264.48	2325487.27	430835.45	2328293.67	Геодезический метод	0.1	-
1350	436266.21	2325486.98	430800.66	2328301.68	Геодезический метод	0.1	-
1351	436299.46	2325474.78	430791.39	2328304.06	Геодезический метод	0.1	-
1352	436336.53	2325457.49	430788.21	2328304.87	Геодезический метод	0.1	-
1353	436372.49	2325449.46	430743.64	2328316.33	Геодезический метод	0.1	-
н1354	-	-	430744.36	2328319.52	Геодезический метод	0.1	-
н1355	-	-	430716.42	2328326.57	Геодезический метод	0.1	-
н1356	-	-	430687.05	2328332.65	Геодезический метод	0.1	-
н1357	-	-	430658.14	2328338.66	Геодезический метод	0.1	-
н1358	-	-	430628.64	2328344.17	Геодезический метод	0.1	-
н1359	-	-	430620.94	2328345.60	Геодезический метод	0.1	-

## 2. Сведения о характерных точках границ объекта

Обозначение характерных точек границ	Существующие координаты, м		Измененные (уточненные) координаты, м		Метод определения координат характерной точки	Средняя квадратическая погрешность положения характерной точки (Мт), м	Описание обозначения точки на местности (при наличии)
	X	Y	X	Y			
1	2	3	4	5	6	7	8
н1360	-	-	430622.01	2328349.80	Геодезический метод	0.1	-
н1361	-	-	430578.51	2328359.12	Геодезический метод	0.1	-
н1362	-	-	430547.55	2328365.79	Геодезический метод	0.1	-
н1363	-	-	430515.01	2328370.56	Геодезический метод	0.1	-
н1364	-	-	430476.11	2328373.41	Геодезический метод	0.1	-
н1365	-	-	430443.41	2328377.38	Геодезический метод	0.1	-
н1366	-	-	430423.88	2328378.49	Геодезический метод	0.1	-
н1367	-	-	430405.79	2328378.33	Геодезический метод	0.1	-
н1368	-	-	430395.94	2328378.18	Геодезический метод	0.1	-
н1369	-	-	430387.05	2328381.03	Геодезический метод	0.1	-
н1370	-	-	430378.16	2328385.80	Геодезический метод	0.1	-
н1371	-	-	430358.96	2328400.08	Геодезический метод	0.1	-
н1372	-	-	430333.91	2328412.63	Геодезический метод	0.1	-
н1373	-	-	430325.29	2328414.59	Геодезический метод	0.1	-
н1374	-	-	430318.77	2328416.07	Геодезический метод	0.1	-
н1375	-	-	430309.10	2328418.38	Геодезический метод	0.1	-
н1376	-	-	430300.78	2328420.53	Геодезический метод	0.1	-
н1377	-	-	430297.39	2328421.39	Геодезический метод	0.1	-
н1378	-	-	430293.38	2328422.42	Геодезический метод	0.1	-
н1379	-	-	430288.39	2328423.69	Геодезический метод	0.1	-
н1380	-	-	430281.13	2328425.54	Геодезический метод	0.1	-
н1381	-	-	430266.88	2328427.87	Геодезический метод	0.1	-
н1382	-	-	430259.47	2328429.07	Геодезический метод	0.1	-
н1383	-	-	430259.12	2328429.13	Геодезический метод	0.1	-
н1384	-	-	430241.00	2328432.50	Геодезический метод	0.1	-
н1385	-	-	430240.07	2328432.69	Геодезический метод	0.1	-

## 2. Сведения о характерных точках границ объекта

Обозначение характерных точек границ	Существующие координаты, м		Измененные (уточненные) координаты, м		Метод определения координат характерной точки	Средняя квадратическая погрешность положения характерной точки (Мт), м	Описание обозначения точки на местности (при наличии)
	X	Y	X	Y			
1	2	3	4	5	6	7	8
н1386	-	-	430231.96	2328434.60	Геодезический метод	0.1	-
н1387	-	-	430227.35	2328435.69	Геодезический метод	0.1	-
н1388	-	-	430196.55	2328436.60	Геодезический метод	0.1	-
н1389	-	-	430177.98	2328438.34	Геодезический метод	0.1	-
н1390	-	-	430158.30	2328442.31	Геодезический метод	0.1	-
н1391	-	-	430096.22	2328462.95	Геодезический метод	0.1	-
н1392	-	-	430068.76	2328471.20	Геодезический метод	0.1	-
н1393	-	-	430054.95	2328475.01	Геодезический метод	0.1	-
н1394	-	-	430039.39	2328477.87	Геодезический метод	0.1	-
н1395	-	-	430026.37	2328480.57	Геодезический метод	0.1	-
н1396	-	-	430015.58	2328484.06	Геодезический метод	0.1	-
н1397	-	-	430000.97	2328490.25	Геодезический метод	0.1	-
н1398	-	-	429952.55	2328514.07	Геодезический метод	0.1	-
н1399	-	-	429918.42	2328527.72	Геодезический метод	0.1	-
н1400	-	-	429857.46	2328548.51	Геодезический метод	0.1	-
н1401	-	-	429792.38	2328565.18	Геодезический метод	0.1	-
н1402	-	-	429703.63	2328585.66	Геодезический метод	0.1	-
н1403	-	-	429694.59	2328587.09	Геодезический метод	0.1	-
н1404	-	-	429672.36	2328587.57	Геодезический метод	0.1	-
н1405	-	-	429661.57	2328587.73	Геодезический метод	0.1	-
н1406	-	-	429621.75	2328599.39	Геодезический метод	0.1	-
н1407	-	-	429624.93	2328615.07	Геодезический метод	0.1	-
н1408	-	-	429595.09	2328623.27	Геодезический метод	0.1	-
н1409	-	-	429564.37	2328628.97	Геодезический метод	0.1	-
н1410	-	-	429555.02	2328629.79	Геодезический метод	0.1	-
н1411	-	-	429523.85	2328637.61	Геодезический метод	0.1	-



## 2. Сведения о характерных точках границ объекта

Обозначение характерных точек границ	Существующие координаты, м		Измененные (уточненные) координаты, м		Метод определения координат характерной точки	Средняя квадратическая погрешность положения характерной точки (Мт), м	Описание обозначения точки на местности (при наличии)
	X	Y	X	Y			
1	2	3	4	5	6	7	8
н1412	-	-	429491.52	2328647.13	Геодезический метод	0.1	-
н1413	-	-	429444.68	2328660.92	Геодезический метод	0.1	-
н1414	-	-	429449.72	2328685.13	Геодезический метод	0.1	-
н1415	-	-	429401.40	2328704.02	Геодезический метод	0.1	-
н1416	-	-	429386.44	2328708.88	Геодезический метод	0.1	-
н1417	-	-	429376.73	2328664.36	Геодезический метод	0.1	-
н1418	-	-	429345.24	2328519.98	Геодезический метод	0.1	-
н1419	-	-	429412.31	2328505.35	Геодезический метод	0.1	-
н1420	-	-	429505.93	2328483.36	Геодезический метод	0.1	-
н1421	-	-	429533.35	2328478.33	Геодезический метод	0.1	-
н1422	-	-	429593.17	2328463.10	Геодезический метод	0.1	-
н1423	-	-	429599.79	2328460.79	Геодезический метод	0.1	-
н1424	-	-	429631.77	2328455.94	Геодезический метод	0.1	-
н1425	-	-	429669.12	2328451.30	Геодезический метод	0.1	-
н1426	-	-	429713.10	2328442.09	Геодезический метод	0.1	-
н1427	-	-	429712.91	2328441.23	Геодезический метод	0.1	-
н1428	-	-	429748.71	2328432.82	Геодезический метод	0.1	-
н1429	-	-	429794.35	2328422.86	Геодезический метод	0.1	-
н1430	-	-	429829.06	2328411.00	Геодезический метод	0.1	-
н1431	-	-	429835.10	2328408.64	Геодезический метод	0.1	-
н1432	-	-	429868.71	2328393.35	Геодезический метод	0.1	-
н1433	-	-	429889.15	2328383.19	Геодезический метод	0.1	-
н1434	-	-	429906.40	2328373.02	Геодезический метод	0.1	-
н1435	-	-	429909.41	2328381.43	Геодезический метод	0.1	-
н1436	-	-	429911.87	2328388.29	Геодезический метод	0.1	-
н1437	-	-	429912.00	2328388.66	Геодезический метод	0.1	-

## 2. Сведения о характерных точках границ объекта

Обозначение характерных точек границ	Существующие координаты, м		Измененные (уточненные) координаты, м		Метод определения координат характерной точки	Средняя квадратическая погрешность положения характерной точки (Мт), м	Описание обозначения точки на местности (при наличии)
	X	Y	X	Y			
1	2	3	4	5	6	7	8
н1438	-	-	429917.24	2328403.28	Геодезический метод	0.1	-
н1439	-	-	429919.16	2328408.65	Геодезический метод	0.1	-
н1440	-	-	429921.16	2328414.24	Геодезический метод	0.1	-
н1441	-	-	429974.17	2328398.16	Геодезический метод	0.1	-
н1442	-	-	429965.32	2328343.64	Геодезический метод	0.1	-
н1443	-	-	429970.52	2328341.08	Геодезический метод	0.1	-
н1444	-	-	429983.19	2328334.00	Геодезический метод	0.1	-
н1445	-	-	429985.13	2328332.92	Геодезический метод	0.1	-
н1446	-	-	429992.83	2328328.62	Геодезический метод	0.1	-
н1447	-	-	430000.51	2328324.34	Геодезический метод	0.1	-
н1448	-	-	430029.64	2328308.51	Геодезический метод	0.1	-
н1449	-	-	430031.07	2328307.73	Геодезический метод	0.1	-
н1450	-	-	430029.84	2328304.12	Геодезический метод	0.1	-
н1451	-	-	430054.83	2328290.52	Геодезический метод	0.1	-
н1452	-	-	430081.96	2328276.30	Геодезический метод	0.1	-
н1453	-	-	430083.32	2328280.05	Геодезический метод	0.1	-
н1454	-	-	430123.19	2328257.13	Геодезический метод	0.1	-
н1455	-	-	430143.11	2328251.81	Геодезический метод	0.1	-
н1456	-	-	430205.42	2328218.56	Геодезический метод	0.1	-
н1457	-	-	430344.43	2328142.04	Геодезический метод	0.1	-
н1458	-	-	430400.16	2328115.11	Геодезический метод	0.1	-
н1459	-	-	430440.05	2328099.47	Геодезический метод	0.1	-
н1460	-	-	430479.99	2328087.01	Геодезический метод	0.1	-
н1461	-	-	430508.43	2328076.80	Геодезический метод	0.1	-
н1462	-	-	430495.25	2328119.87	Геодезический метод	0.1	-
н1463	-	-	430509.50	2328114.17	Геодезический метод	0.1	-

## 2. Сведения о характерных точках границ объекта

Обозначение характерных точек границ	Существующие координаты, м		Измененные (уточненные) координаты, м		Метод определения координат характерной точки	Средняя квадратическая погрешность положения характерной точки (Мт), м	Описание обозначения точки на местности (при наличии)
	X	Y	X	Y			
1	2	3	4	5	6	7	8
н1464	-	-	430517.20	2328113.84	Геодезический метод	0.1	-
н1465	-	-	430544.05	2328104.64	Геодезический метод	0.1	-
н1466	-	-	430554.49	2328064.00	Геодезический метод	0.1	-
н1467	-	-	430642.27	2328040.87	Геодезический метод	0.1	-
н1468	-	-	430833.63	2327984.25	Геодезический метод	0.1	-
н1469	-	-	430959.79	2327948.02	Геодезический метод	0.1	-
н1470	-	-	430969.93	2327943.85	Геодезический метод	0.1	-
н1471	-	-	430975.70	2327941.28	Геодезический метод	0.1	-
н1472	-	-	430999.85	2327933.86	Геодезический метод	0.1	-
н1473	-	-	431010.09	2327931.62	Геодезический метод	0.1	-
н1474	-	-	431021.40	2327929.51	Геодезический метод	0.1	-
н1475	-	-	431022.45	2327929.18	Геодезический метод	0.1	-
н1476	-	-	431025.03	2327928.91	Геодезический метод	0.1	-
н1477	-	-	431025.40	2327930.24	Геодезический метод	0.1	-
н1478	-	-	431025.64	2327931.09	Геодезический метод	0.1	-
н1479	-	-	431027.33	2327937.21	Геодезический метод	0.1	-
н1480	-	-	431028.57	2327941.20	Геодезический метод	0.1	-
н1481	-	-	431043.24	2327983.00	Геодезический метод	0.1	-
н1482	-	-	431044.42	2327985.80	Геодезический метод	0.1	-
н1483	-	-	431048.41	2328007.55	Геодезический метод	0.1	-
н1484	-	-	431050.94	2328038.51	Геодезический метод	0.1	-
н1485	-	-	431042.12	2328052.85	Геодезический метод	0.1	-
1320	436391.74	2325443.76	431016.57	2328055.28	Геодезический метод	0.1	-
1486	436176.32	2325723.08	430781.66	2329352.45	Геодезический метод	0.1	-
1487	436182.44	2325724.74	430780.54	2329334.00	Геодезический метод	0.1	-
1488	436169.37	2325793.70	430880.45	2329349.34	Геодезический метод	0.1	-

## 2. Сведения о характерных точках границ объекта

Обозначение характерных точек границ	Существующие координаты, м		Измененные (уточненные) координаты, м		Метод определения координат характерной точки	Средняя квадратическая погрешность положения характерной точки (Мт), м	Описание обозначения точки на местности (при наличии)
	X	Y	X	Y			
1	2	3	4	5	6	7	8
1489	436115.58	2325771.87	430953.41	2329360.54	Геодезический метод	0.1	-
1490	436097.55	2325765.21	431153.20	2329391.21	Геодезический метод	0.1	-
1491	436091.34	2325763.25	431443.10	2329435.72	Геодезический метод	0.1	-
1492	436082.96	2325763.16	431543.97	2329451.20	Геодезический метод	0.1	-
1493	436094.35	2325727.72	431610.00	2329459.10	Геодезический метод	0.1	-
1494	436095.65	2325723.72	431619.47	2329459.81	Геодезический метод	0.1	-
1495	436097.87	2325720.32	431631.82	2329460.74	Геодезический метод	0.1	-
1496	436104.60	2325709.15	431639.53	2329461.17	Геодезический метод	0.1	-
1497	436119.42	2325709.87	431649.52	2329497.75	Геодезический метод	0.1	-
1498	436127.88	2325711.34	431667.62	2329564.09	Геодезический метод	0.1	-
1499	436145.80	2325715.40	431641.80	2329571.14	Геодезический метод	0.1	-
н1500	-	-	431592.67	2329584.55	Геодезический метод	0.1	-
н1501	-	-	431544.79	2329596.49	Геодезический метод	0.1	-
н1502	-	-	431156.92	2329686.06	Геодезический метод	0.1	-
н1503	-	-	430848.57	2329770.25	Геодезический метод	0.1	-
н1504	-	-	430847.27	2329770.36	Геодезический метод	0.1	-
н1505	-	-	430838.76	2329771.56	Геодезический метод	0.1	-
н1506	-	-	430834.40	2329740.71	Геодезический метод	0.1	-
н1507	-	-	430824.08	2329664.04	Геодезический метод	0.1	-
н1508	-	-	430823.57	2329660.20	Геодезический метод	0.1	-
н1509	-	-	430801.06	2329492.90	Геодезический метод	0.1	-
н1510	-	-	430788.68	2329400.83	Геодезический метод	0.1	-
н1511	-	-	430783.48	2329364.81	Геодезический метод	0.1	-
н1512	-	-	430782.01	2329354.63	Геодезический метод	0.1	-
1486	436176.32	2325723.08	430781.66	2329352.45	Геодезический метод	0.1	-
1513	440296.45	2324884.61	432737.90	2327446.49	Геодезический метод	0.1	-

## 2. Сведения о характерных точках границ объекта

Обозначение характерных точек границ	Существующие координаты, м		Измененные (уточненные) координаты, м		Метод определения координат характерной точки	Средняя квадратическая погрешность положения характерной точки (Мт), м	Описание обозначения точки на местности (при наличии)
	X	Y	X	Y			
1	2	3	4	5	6	7	8
1514	440298.75	2324888.91	432705.40	2327452.27	Геодезический метод	0.1	-
1515	440320.82	2324893.23	432708.41	2327475.98	Геодезический метод	0.1	-
1516	440319.89	2324900.08	432712.27	2327506.46	Геодезический метод	0.1	-
1517	440312.25	2324944.71	432612.67	2327515.87	Геодезический метод	0.1	-
1518	440291.29	2324940.89	432611.19	2327516.01	Геодезический метод	0.1	-
1519	440235.08	2324932.08	432417.79	2327534.29	Геодезический метод	0.1	-
1520	440208.94	2324928.55	432389.82	2327536.93	Геодезический метод	0.1	-
1521	440199.53	2324926.51	432387.91	2327581.90	Геодезический метод	0.1	-
1522	440190.95	2324923.19	432387.87	2327585.36	Геодезический метод	0.1	-
1523	440170.97	2324917.89	432607.31	2327564.73	Геодезический метод	0.1	-
1524	440154.80	2324915.29	432718.32	2327554.15	Геодезический метод	0.1	-
1525	440140.78	2324914.23	432720.81	2327573.79	Геодезический метод	0.1	-
1526	440106.84	2324912.89	432731.69	2327659.62	Геодезический метод	0.1	-
1527	440056.37	2324911.20	432732.95	2327671.98	Геодезический метод	0.1	-
1528	440030.28	2324910.51	432746.09	2327801.54	Геодезический метод	0.1	-
1529	440010.47	2324910.25	432687.51	2327794.16	Геодезический метод	0.1	-
1530	439997.21	2324910.57	432616.59	2327787.35	Геодезический метод	0.1	-
1531	439984.15	2324910.08	432592.71	2327784.76	Геодезический метод	0.1	-
1532	439980.12	2324910.10	432582.61	2327784.03	Геодезический метод	0.1	-
1533	439974.41	2324906.09	432572.86	2327782.77	Геодезический метод	0.1	-
1534	439957.28	2324905.02	432572.88	2327781.77	Геодезический метод	0.1	-
1535	439956.87	2324911.33	432547.20	2327778.86	Геодезический метод	0.1	-
1536	439930.16	2324910.15	432525.04	2327777.91	Геодезический метод	0.1	-
1537	439930.27	2324907.61	432501.14	2327774.65	Геодезический метод	0.1	-
1538	439899.89	2324906.67	432498.43	2327774.60	Геодезический метод	0.1	-
1539	439875.34	2324908.24	432476.94	2327772.48	Геодезический метод	0.1	-

## 2. Сведения о характерных точках границ объекта

Обозначение характерных точек границ	Существующие координаты, м		Измененные (уточненные) координаты, м		Метод определения координат характерной точки	Средняя квадратическая погрешность положения характерной точки (Мт), м	Описание обозначения точки на местности (при наличии)
	X	Y	X	Y			
1	2	3	4	5	6	7	8
1540	439875.36	2324908.48	432449.54	2327769.19	Геодезический метод	0.1	-
1541	439859.48	2324910.41	432423.91	2327766.18	Геодезический метод	0.1	-
1542	439852.52	2324911.26	432406.02	2327763.50	Геодезический метод	0.1	-
1543	439852.42	2324910.04	432377.63	2327759.44	Геодезический метод	0.1	-
1544	439849.42	2324909.89	432338.78	2327754.03	Геодезический метод	0.1	-
1545	439830.26	2324912.92	432256.84	2327745.33	Геодезический метод	0.1	-
1546	439789.65	2324923.00	432223.66	2327737.56	Геодезический метод	0.1	-
1547	439640.26	2324967.10	432202.62	2327735.11	Геодезический метод	0.1	-
1548	439627.60	2324971.17	432168.81	2327731.77	Геодезический метод	0.1	-
1549	439626.88	2324970.65	432133.26	2327727.25	Геодезический метод	0.1	-
1550	439626.00	2324970.43	432094.04	2327721.41	Геодезический метод	0.1	-
1551	439562.64	2324987.19	432053.33	2327717.34	Геодезический метод	0.1	-
1552	439542.74	2324992.30	432039.94	2327716.85	Геодезический метод	0.1	-
1553	439523.35	2324997.23	432031.21	2327713.42	Геодезический метод	0.1	-
1554	439503.85	2325003.82	432023.91	2327712.98	Геодезический метод	0.1	-
1555	439485.56	2325003.58	432016.51	2327716.19	Геодезический метод	0.1	-
1556	439469.35	2325006.37	432010.44	2327715.61	Геодезический метод	0.1	-
1557	439463.09	2325006.80	432030.08	2327621.08	Геодезический метод	0.1	-
1558	439462.63	2325007.51	432035.27	2327596.09	Геодезический метод	0.1	-
1559	439458.33	2325008.09	432032.84	2327572.50	Геодезический метод	0.1	-
1560	439458.04	2325006.95	432011.38	2327574.71	Геодезический метод	0.1	-
1561	439453.54	2325006.98	431956.73	2327568.60	Геодезический метод	0.1	-
1562	439436.42	2325005.90	431928.41	2327565.42	Геодезический метод	0.1	-
1563	439417.52	2325007.86	431925.51	2327564.26	Геодезический метод	0.1	-
1564	439400.45	2325011.22	431924.38	2327564.97	Геодезический метод	0.1	-
1565	439398.97	2325011.35	431921.17	2327564.62	Геодезический метод	0.1	-

## 2. Сведения о характерных точках границ объекта

Обозначение характерных точек границ	Существующие координаты, м		Измененные (уточненные) координаты, м		Метод определения координат характерной точки	Средняя квадратическая погрешность положения характерной точки (Мт), м	Описание обозначения точки на местности (при наличии)
	X	Y	X	Y			
1	2	3	4	5	6	7	8
1566	439390.31	2325012.57	431913.45	2327563.75	Геодезический метод	0.1	-
1567	439379.11	2325013.95	431883.25	2327560.37	Геодезический метод	0.1	-
1568	439368.36	2325015.46	431885.68	2327542.06	Геодезический метод	0.1	-
1569	439331.43	2325021.60	431897.56	2327452.68	Геодезический метод	0.1	-
1570	439305.70	2325027.12	431909.94	2327379.44	Геодезический метод	0.1	-
1571	439279.55	2325033.14	431939.07	2327384.40	Геодезический метод	0.1	-
1572	439279.03	2325030.85	431982.69	2327391.81	Геодезический метод	0.1	-
1573	439271.07	2324996.14	431998.53	2327394.50	Геодезический метод	0.1	-
1574	439296.63	2324990.63	432023.07	2327250.13	Геодезический метод	0.1	-
1575	439301.47	2324979.08	432084.10	2327262.68	Геодезический метод	0.1	-
1576	439375.54	2324966.71	432098.31	2327192.85	Геодезический метод	0.1	-
1577	439396.56	2324964.25	432098.83	2327190.60	Геодезический метод	0.1	-
1578	439395.36	2324950.13	432111.94	2327117.87	Геодезический метод	0.1	-
1579	439413.23	2324948.36	432113.64	2327108.45	Геодезический метод	0.1	-
1580	439412.15	2324939.09	432156.69	2327120.44	Геодезический метод	0.1	-
1581	439431.36	2324937.54	432263.23	2327150.12	Геодезический метод	0.1	-
1582	439447.45	2324934.88	432274.82	2327153.35	Геодезический метод	0.1	-
1583	439463.11	2324929.27	432368.53	2327187.04	Геодезический метод	0.1	-
1584	439479.94	2324928.39	432481.31	2327227.59	Геодезический метод	0.1	-
1585	439481.30	2324940.26	432483.82	2327220.93	Геодезический метод	0.1	-
1586	439512.34	2324937.90	432484.13	2327221.08	Геодезический метод	0.1	-
1587	439532.00	2324934.17	432485.48	2327221.82	Геодезический метод	0.1	-
1588	439552.19	2324930.31	432486.81	2327222.60	Геодезический метод	0.1	-
1589	439589.62	2324918.72	432488.10	2327223.43	Геодезический метод	0.1	-
1590	439611.88	2324914.16	432489.38	2327224.30	Геодезический метод	0.1	-
1591	439662.70	2324898.78	432490.30	2327224.99	Геодезический метод	0.1	-

## 2. Сведения о характерных точках границ объекта

Обозначение характерных точек границ	Существующие координаты, м		Измененные (уточненные) координаты, м		Метод определения координат характерной точки	Средняя квадратическая погрешность положения характерной точки (Мт), м	Описание обозначения точки на местности (при наличии)
	X	Y	X	Y			
1	2	3	4	5	6	7	8
1592	439686.51	2324885.25	432499.26	2327233.95	Геодезический метод	0.1	-
1593	439718.36	2324877.25	432504.01	2327236.67	Геодезический метод	0.1	-
1594	439721.81	2324872.44	432511.50	2327218.00	Геодезический метод	0.1	-
1595	439746.62	2324864.43	432593.61	2327246.64	Геодезический метод	0.1	-
1596	439746.85	2324865.49	432597.79	2327324.15	Геодезический метод	0.1	-
1597	439770.48	2324857.94	432648.64	2327315.83	Геодезический метод	0.1	-
1598	439809.70	2324853.34	432645.77	2327293.12	Геодезический метод	0.1	-
1599	439827.73	2324879.07	432707.17	2327276.91	Геодезический метод	0.1	-
1600	439856.48	2324877.67	432775.58	2327258.84	Геодезический метод	0.1	-
1601	439854.92	2324860.62	432788.99	2327307.38	Геодезический метод	0.1	-
1602	439870.82	2324858.68	432794.35	2327326.80	Геодезический метод	0.1	-
1603	439871.56	2324866.79	432797.89	2327339.62	Геодезический метод	0.1	-
1604	439932.25	2324866.05	432802.15	2327347.14	Геодезический метод	0.1	-
1605	439958.42	2324867.02	432818.52	2327376.02	Геодезический метод	0.1	-
1606	439959.19	2324863.11	432835.55	2327442.36	Геодезический метод	0.1	-
1607	439960.58	2324851.11	432817.06	2327439.08	Геодезический метод	0.1	-
1608	439976.40	2324851.12	432805.42	2327438.02	Геодезический метод	0.1	-
1609	439981.47	2324858.25	432795.68	2327437.81	Геодезический метод	0.1	-
1610	439984.85	2324858.63	432786.16	2327438.66	Геодезический метод	0.1	-
1611	439984.91	2324853.82	432769.23	2327441.20	Геодезический метод	0.1	-
1612	439999.34	2324855.24	432750.18	2327444.42	Геодезический метод	0.1	-
1613	439999.16	2324860.48	-	-	Геодезический метод	0.1	-
1614	440013.05	2324863.60	-	-	Геодезический метод	0.1	-
1615	440012.44	2324874.53	-	-	Геодезический метод	0.1	-
1616	440030.60	2324874.17	-	-	Геодезический метод	0.1	-
1617	440030.57	2324882.68	-	-	Геодезический метод	0.1	-



## 2. Сведения о характерных точках границ объекта

Обозначение характерных точек границ	Существующие координаты, м		Измененные (уточненные) координаты, м		Метод определения координат характерной точки	Средняя квадратическая погрешность положения характерной точки (Мт), м	Описание обозначения точки на местности (при наличии)
	X	Y	X	Y			
1	2	3	4	5	6	7	8
1618	440033.61	2324882.75	-	-	Геодезический метод	0.1	-
1619	440070.80	2324883.03	-	-	Геодезический метод	0.1	-
1620	440070.72	2324871.59	-	-	Геодезический метод	0.1	-
1621	440071.65	2324854.58	-	-	Геодезический метод	0.1	-
1622	440085.59	2324853.86	-	-	Геодезический метод	0.1	-
1623	440091.94	2324858.75	-	-	Геодезический метод	0.1	-
1624	440105.61	2324857.06	-	-	Геодезический метод	0.1	-
1625	440134.80	2324857.22	-	-	Геодезический метод	0.1	-
1626	440159.61	2324855.98	-	-	Геодезический метод	0.1	-
1627	440168.28	2324856.77	-	-	Геодезический метод	0.1	-
1628	440202.92	2324857.10	-	-	Геодезический метод	0.1	-
1629	440207.02	2324850.74	-	-	Геодезический метод	0.1	-
1630	440224.09	2324853.17	-	-	Геодезический метод	0.1	-
1631	440220.89	2324867.99	-	-	Геодезический метод	0.1	-
1632	440250.12	2324874.69	-	-	Геодезический метод	0.1	-
1633	440249.50	2324882.16	-	-	Геодезический метод	0.1	-
1634	440252.54	2324882.86	-	-	Геодезический метод	0.1	-
1635	440273.26	2324886.31	-	-	Геодезический метод	0.1	-
1636	440273.89	2324881.81	-	-	Геодезический метод	0.1	-
1513	440296.45	2324884.61	432737.90	2327446.49	Геодезический метод	0.1	-
1637	440288.39	2324959.44	430978.11	2327863.44	Геодезический метод	0.1	-
1638	440278.97	2324961.44	430925.99	2327877.94	Геодезический метод	0.1	-
1639	440279.22	2324981.17	430937.97	2327921.86	Геодезический метод	0.1	-
1640	440275.84	2325032.97	430939.21	2327926.41	Геодезический метод	0.1	-
1641	440231.13	2325032.66	430939.45	2327927.32	Геодезический метод	0.1	-
1642	440198.85	2325032.43	430828.65	2327957.42	Геодезический метод	0.1	-

## 2. Сведения о характерных точках границ объекта

Обозначение характерных точек границ	Существующие координаты, м		Измененные (уточненные) координаты, м		Метод определения координат характерной точки	Средняя квадратическая погрешность положения характерной точки (Мт), м	Описание обозначения точки на местности (при наличии)
	X	Y	X	Y			
1	2	3	4	5	6	7	8
1643	440193.88	2325015.87	430832.39	2327958.81	Геодезический метод	0.1	-
1644	440171.49	2325017.31	430704.50	2327993.08	Геодезический метод	0.1	-
1645	440168.60	2325023.80	430569.71	2328028.21	Геодезический метод	0.1	-
1646	440151.13	2325024.89	430563.51	2328029.96	Геодезический метод	0.1	-
1647	440149.22	2325016.43	430578.78	2327974.55	Геодезический метод	0.1	-
1648	440127.78	2324959.00	430600.84	2327894.49	Геодезический метод	0.1	-
1649	440124.63	2324956.13	430635.34	2327769.31	Геодезический метод	0.1	-
1650	440117.98	2324958.71	430647.32	2327772.61	Геодезический метод	0.1	-
1651	440089.07	2324964.33	430657.19	2327773.79	Геодезический метод	0.1	-
1652	440060.62	2324969.88	430676.56	2327776.10	Геодезический метод	0.1	-
1653	440033.42	2324974.79	430729.75	2327787.11	Геодезический метод	0.1	-
1654	440017.96	2324978.18	430787.88	2327797.34	Геодезический метод	0.1	-
1655	440021.62	2325020.15	430804.83	2327701.06	Геодезический метод	0.1	-
1656	439978.65	2325023.86	430717.00	2327685.60	Геодезический метод	0.1	-
1657	439954.48	2325028.12	430693.82	2327682.17	Геодезический метод	0.1	-
1658	439945.33	2325025.61	430685.07	2327683.21	Геодезический метод	0.1	-
1659	439760.20	2325023.30	430678.54	2327683.98	Геодезический метод	0.1	-
1660	439677.53	2325020.55	430673.45	2327684.59	Геодезический метод	0.1	-
1661	439633.61	2325016.46	430664.07	2327685.70	Геодезический метод	0.1	-
1662	439593.23	2325020.60	430658.19	2327686.40	Геодезический метод	0.1	-
1663	439602.35	2325125.36	430675.51	2327623.52	Геодезический метод	0.1	-
1664	439603.65	2325149.02	430692.61	2327561.48	Геодезический метод	0.1	-
1665	439547.24	2325152.30	430702.14	2327526.24	Геодезический метод	0.1	-
1666	439522.03	2325020.49	430702.89	2327523.45	Геодезический метод	0.1	-
1667	439634.95	2324987.67	430706.00	2327511.95	Геодезический метод	0.1	-
1668	439794.60	2324941.17	430692.40	2327509.32	Геодезический метод	0.1	-

## 2. Сведения о характерных точках границ объекта

Обозначение характерных точек границ	Существующие координаты, м		Измененные (уточненные) координаты, м		Метод определения координат характерной точки	Средняя квадратическая погрешность положения характерной точки (Мт), м	Описание обозначения точки на местности (при наличии)
	X	Y	X	Y			
1	2	3	4	5	6	7	8
1669	439803.59	2324940.28	430689.76	2327508.73	Геодезический метод	0.1	-
1670	439809.28	2324938.35	430668.41	2327503.98	Геодезический метод	0.1	-
1671	439828.61	2324932.48	430666.08	2327503.46	Геодезический метод	0.1	-
1672	439834.23	2324931.04	430650.81	2327558.82	Геодезический метод	0.1	-
1673	439851.75	2324928.24	430631.24	2327630.45	Геодезический метод	0.1	-
1674	439873.21	2324922.88	430596.59	2327757.28	Геодезический метод	0.1	-
1675	439884.90	2324921.15	430533.80	2327987.06	Геодезический метод	0.1	-
1676	439890.27	2324920.49	430518.63	2328042.58	Геодезический метод	0.1	-
1677	439889.97	2324925.57	430486.99	2328051.48	Геодезический метод	0.1	-
1678	439900.19	2324924.68	430446.71	2328065.38	Геодезический метод	0.1	-
1679	439967.35	2324926.78	430420.84	2328077.43	Геодезический метод	0.1	-
1680	439967.28	2324923.43	430393.65	2328087.73	Геодезический метод	0.1	-
1681	439999.50	2324924.51	430392.52	2328085.78	Геодезический метод	0.1	-
1682	439999.58	2324927.78	430385.60	2328073.81	Геодезический метод	0.1	-
1683	440058.70	2324929.35	430373.04	2328049.14	Геодезический метод	0.1	-
1684	440058.49	2324922.59	430326.86	2328072.65	Геодезический метод	0.1	-
1685	440082.13	2324924.34	430300.91	2328024.14	Геодезический метод	0.1	-
1686	440083.75	2324929.02	430041.35	2328156.30	Геодезический метод	0.1	-
1687	440083.75	2324930.34	430066.31	2328205.32	Геодезический метод	0.1	-
1688	440137.88	2324932.50	430079.45	2328231.12	Геодезический метод	0.1	-
1689	440145.83	2324932.99	430087.20	2328246.36	Геодезический метод	0.1	-
1690	440167.97	2324935.73	429951.58	2328320.95	Геодезический метод	0.1	-
1691	440177.53	2324940.77	429868.65	2328364.13	Геодезический метод	0.1	-
1692	440190.72	2324943.97	429867.72	2328362.09	Геодезический метод	0.1	-
1693	440232.29	2324949.86	429847.15	2328316.90	Геодезический метод	0.1	-
н1694	-	-	429701.81	2327997.62	Геодезический метод	0.1	-

## 2. Сведения о характерных точках границ объекта

Обозначение характерных точек границ	Существующие координаты, м		Измененные (уточненные) координаты, м		Метод определения координат характерной точки	Средняя квадратическая погрешность положения характерной точки (Мт), м	Описание обозначения точки на местности (при наличии)
	X	Y	X	Y			
1	2	3	4	5	6	7	8
н1695	-	-	429691.36	2327725.55	Геодезический метод	0.1	-
н1696	-	-	429690.84	2327712.16	Геодезический метод	0.1	-
н1697	-	-	429690.09	2327692.63	Геодезический метод	0.1	-
н1698	-	-	429704.79	2327649.55	Геодезический метод	0.1	-
н1699	-	-	429722.83	2327654.66	Геодезический метод	0.1	-
н1700	-	-	429747.23	2327661.58	Геодезический метод	0.1	-
н1701	-	-	429770.06	2327668.05	Геодезический метод	0.1	-
н1702	-	-	429796.07	2327675.42	Геодезический метод	0.1	-
н1703	-	-	429797.51	2327675.84	Геодезический метод	0.1	-
н1704	-	-	429822.38	2327682.89	Геодезический метод	0.1	-
н1705	-	-	429839.28	2327687.68	Геодезический метод	0.1	-
н1706	-	-	429847.14	2327689.84	Геодезический метод	0.1	-
н1707	-	-	429871.47	2327696.49	Геодезический метод	0.1	-
н1708	-	-	429892.52	2327702.26	Геодезический метод	0.1	-
н1709	-	-	429913.08	2327707.89	Геодезический метод	0.1	-
н1710	-	-	429931.95	2327713.06	Геодезический метод	0.1	-
н1711	-	-	429968.98	2327723.19	Геодезический метод	0.1	-
н1712	-	-	429975.08	2327724.87	Геодезический метод	0.1	-
н1713	-	-	430023.44	2327738.11	Геодезический метод	0.1	-
н1714	-	-	430068.60	2327750.48	Геодезический метод	0.1	-
н1715	-	-	430069.01	2327750.59	Геодезический метод	0.1	-
н1716	-	-	430075.12	2327752.12	Геодезический метод	0.1	-
н1717	-	-	430115.74	2327762.30	Геодезический метод	0.1	-
н1718	-	-	430149.44	2327770.75	Геодезический метод	0.1	-
н1719	-	-	430169.29	2327775.71	Геодезический метод	0.1	-
н1720	-	-	430197.81	2327782.87	Геодезический метод	0.1	-

## 2. Сведения о характерных точках границ объекта

Обозначение характерных точек границ	Существующие координаты, м		Измененные (уточненные) координаты, м		Метод определения координат характерной точки	Средняя квадратическая погрешность положения характерной точки (Мт), м	Описание обозначения точки на местности (при наличии)
	X	Y	X	Y			
1	2	3	4	5	6	7	8
н1721	-	-	430205.31	2327782.39	Геодезический метод	0.1	-
н1722	-	-	430215.93	2327762.83	Геодезический метод	0.1	-
н1723	-	-	430226.91	2327742.61	Геодезический метод	0.1	-
н1724	-	-	430237.47	2327722.17	Геодезический метод	0.1	-
н1725	-	-	430248.92	2327700.03	Геодезический метод	0.1	-
н1726	-	-	430261.74	2327675.22	Геодезический метод	0.1	-
н1727	-	-	430273.57	2327652.34	Геодезический метод	0.1	-
н1728	-	-	430279.59	2327640.68	Геодезический метод	0.1	-
н1729	-	-	430292.77	2327642.43	Геодезический метод	0.1	-
н1730	-	-	430302.63	2327643.73	Геодезический метод	0.1	-
н1731	-	-	430343.33	2327649.11	Геодезический метод	0.1	-
н1732	-	-	430370.90	2327652.76	Геодезический метод	0.1	-
н1733	-	-	430397.54	2327656.28	Геодезический метод	0.1	-
н1734	-	-	430433.89	2327661.10	Геодезический метод	0.1	-
н1735	-	-	430444.17	2327662.46	Геодезический метод	0.1	-
н1736	-	-	430459.46	2327654.22	Геодезический метод	0.1	-
н1737	-	-	430479.85	2327643.24	Геодезический метод	0.1	-
н1738	-	-	430502.08	2327631.26	Геодезический метод	0.1	-
н1739	-	-	430523.25	2327619.86	Геодезический метод	0.1	-
н1740	-	-	430544.37	2327608.49	Геодезический метод	0.1	-
н1741	-	-	430565.52	2327597.10	Геодезический метод	0.1	-
н1742	-	-	430587.53	2327585.25	Геодезический метод	0.1	-
н1743	-	-	430606.20	2327575.19	Геодезический метод	0.1	-
н1744	-	-	430587.15	2327537.45	Геодезический метод	0.1	-
н1745	-	-	430580.55	2327524.38	Геодезический метод	0.1	-
н1746	-	-	430576.80	2327512.55	Геодезический метод	0.1	-

## 2. Сведения о характерных точках границ объекта

Обозначение характерных точек границ	Существующие координаты, м		Измененные (уточненные) координаты, м		Метод определения координат характерной точки	Средняя квадратическая погрешность положения характерной точки (Мт), м	Описание обозначения точки на местности (при наличии)
	X	Y	X	Y			
1	2	3	4	5	6	7	8
н1747	-	-	430574.31	2327504.68	Геодезический метод	0.1	-
н1748	-	-	430564.98	2327502.45	Геодезический метод	0.1	-
н1749	-	-	430594.45	2327487.93	Геодезический метод	0.1	-
н1750	-	-	430700.63	2327435.62	Геодезический метод	0.1	-
н1751	-	-	430702.65	2327435.81	Геодезический метод	0.1	-
н1752	-	-	430717.61	2327411.99	Геодезический метод	0.1	-
н1753	-	-	430749.08	2327420.11	Геодезический метод	0.1	-
н1754	-	-	430744.50	2327433.45	Геодезический метод	0.1	-
н1755	-	-	430741.94	2327440.94	Геодезический метод	0.1	-
н1756	-	-	430811.92	2327451.31	Геодезический метод	0.1	-
н1757	-	-	430816.28	2327451.37	Геодезический метод	0.1	-
н1758	-	-	430816.25	2327446.99	Геодезический метод	0.1	-
н1759	-	-	430815.94	2327403.34	Геодезический метод	0.1	-
н1760	-	-	430743.36	2327392.58	Геодезический метод	0.1	-
н1761	-	-	430812.82	2327343.90	Геодезический метод	0.1	-
н1762	-	-	430813.98	2327344.14	Геодезический метод	0.1	-
н1763	-	-	430890.94	2327360.42	Геодезический метод	0.1	-
н1764	-	-	430928.99	2327367.16	Геодезический метод	0.1	-
н1765	-	-	430974.24	2327375.17	Геодезический метод	0.1	-
н1766	-	-	431029.32	2327384.92	Геодезический метод	0.1	-
н1767	-	-	431027.43	2327426.80	Геодезический метод	0.1	-
н1768	-	-	430964.86	2327423.97	Геодезический метод	0.1	-
н1769	-	-	430965.08	2327425.28	Геодезический метод	0.1	-
н1770	-	-	430954.54	2327423.50	Геодезический метод	0.1	-
н1771	-	-	430885.64	2327413.07	Геодезический метод	0.1	-
н1772	-	-	430877.49	2327411.93	Геодезический метод	0.1	-

## 2. Сведения о характерных точках границ объекта

Обозначение характерных точек границ	Существующие координаты, м		Измененные (уточненные) координаты, м		Метод определения координат характерной точки	Средняя квадратическая погрешность положения характерной точки (Мт), м	Описание обозначения точки на местности (при наличии)
	X	Y	X	Y			
1	2	3	4	5	6	7	8
н1773	-	-	430878.07	2327448.18	Геодезический метод	0.1	-
н1774	-	-	430878.16	2327454.05	Геодезический метод	0.1	-
н1775	-	-	430968.16	2327451.39	Геодезический метод	0.1	-
н1776	-	-	430968.95	2327462.30	Геодезический метод	0.1	-
н1777	-	-	430969.21	2327469.48	Геодезический метод	0.1	-
н1778	-	-	431025.51	2327469.13	Геодезический метод	0.1	-
н1779	-	-	431025.63	2327488.96	Геодезический метод	0.1	-
н1780	-	-	431034.45	2327488.91	Геодезический метод	0.1	-
н1781	-	-	431038.86	2327488.88	Геодезический метод	0.1	-
н1782	-	-	431081.38	2327488.62	Геодезический метод	0.1	-
н1783	-	-	431086.94	2327488.58	Геодезический метод	0.1	-
н1784	-	-	431095.71	2327488.53	Геодезический метод	0.1	-
н1785	-	-	431098.82	2327488.51	Геодезический метод	0.1	-
н1786	-	-	431108.98	2327530.46	Геодезический метод	0.1	-
н1787	-	-	431111.70	2327541.08	Геодезический метод	0.1	-
н1788	-	-	431121.16	2327578.07	Геодезический метод	0.1	-
н1789	-	-	431178.11	2327570.09	Геодезический метод	0.1	-
н1790	-	-	431205.34	2327568.03	Геодезический метод	0.1	-
н1791	-	-	431212.98	2327568.24	Геодезический метод	0.1	-
н1792	-	-	431236.19	2327568.90	Геодезический метод	0.1	-
н1793	-	-	431270.66	2327569.88	Геодезический метод	0.1	-
н1794	-	-	431326.49	2327571.46	Геодезический метод	0.1	-
н1795	-	-	431336.67	2327688.38	Геодезический метод	0.1	-
н1796	-	-	431337.97	2327703.33	Геодезический метод	0.1	-
н1797	-	-	431570.58	2327652.00	Геодезический метод	0.1	-
н1798	-	-	431576.42	2327692.48	Геодезический метод	0.1	-

## 2. Сведения о характерных точках границ объекта

Обозначение характерных точек границ	Существующие координаты, м		Измененные (уточненные) координаты, м		Метод определения координат характерной точки	Средняя квадратическая погрешность положения характерной точки (Мт), м	Описание обозначения точки на местности (при наличии)
	X	Y	X	Y			
1	2	3	4	5	6	7	8
н1799	-	-	431579.37	2327712.92	Геодезический метод	0.1	-
н1800	-	-	431584.69	2327749.78	Геодезический метод	0.1	-
н1801	-	-	431572.72	2327752.32	Геодезический метод	0.1	-
н1802	-	-	431549.54	2327758.07	Геодезический метод	0.1	-
н1803	-	-	431299.47	2327828.19	Геодезический метод	0.1	-
н1804	-	-	431011.41	2327907.53	Геодезический метод	0.1	-
н1805	-	-	431011.21	2327906.77	Геодезический метод	0.1	-
н1806	-	-	431010.15	2327902.91	Геодезический метод	0.1	-
н1807	-	-	430997.89	2327857.94	Геодезический метод	0.1	-
1637	440288.39	2324959.44	430978.11	2327863.44	Геодезический метод	0.1	-
1808	438234.31	2325128.88	433901.44	2327154.36	Геодезический метод	0.1	-
1809	438240.25	2325346.02	433872.77	2327160.43	Геодезический метод	0.1	-
1810	438233.42	2325359.83	433849.63	2327165.84	Геодезический метод	0.1	-
1811	438219.83	2325352.62	433827.82	2327170.81	Геодезический метод	0.1	-
1812	438202.46	2325347.46	433822.57	2327171.55	Геодезический метод	0.1	-
1813	437988.14	2325313.14	433811.78	2327173.07	Геодезический метод	0.1	-
1814	437978.81	2325310.59	433810.15	2327161.66	Геодезический метод	0.1	-
1815	437932.00	2325301.77	433799.27	2327162.94	Геодезический метод	0.1	-
1816	437934.43	2325288.97	433789.50	2327115.83	Геодезический метод	0.1	-
1817	438006.72	2325219.86	433799.83	2327112.43	Геодезический метод	0.1	-
1818	438136.06	2325160.60	433817.10	2327106.74	Геодезический метод	0.1	-
1819	438215.05	2325124.41	433815.94	2327100.56	Геодезический метод	0.1	-
н1820	-	-	433836.03	2327097.42	Геодезический метод	0.1	-
н1821	-	-	433860.19	2327093.28	Геодезический метод	0.1	-
н1822	-	-	433891.34	2327087.94	Геодезический метод	0.1	-
н1823	-	-	433896.99	2327086.23	Геодезический метод	0.1	-



## 2. Сведения о характерных точках границ объекта

Обозначение характерных точек границ	Существующие координаты, м		Измененные (уточненные) координаты, м		Метод определения координат характерной точки	Средняя квадратическая погрешность положения характерной точки (Мт), м	Описание обозначения точки на местности (при наличии)
	X	Y	X	Y			
1	2	3	4	5	6	7	8
н1824	-	-	433896.98	2327082.81	Геодезический метод	0.1	-
н1825	-	-	433907.64	2327078.91	Геодезический метод	0.1	-
н1826	-	-	433910.39	2327078.51	Геодезический метод	0.1	-
н1827	-	-	433912.11	2327079.51	Геодезический метод	0.1	-
н1828	-	-	433912.67	2327082.34	Геодезический метод	0.1	-
н1829	-	-	433919.94	2327122.15	Геодезический метод	0.1	-
н1830	-	-	433922.52	2327124.09	Геодезический метод	0.1	-
н1831	-	-	433923.80	2327152.10	Геодезический метод	0.1	-
н1832	-	-	433901.67	2327155.85	Геодезический метод	0.1	-
1808	438234.31	2325128.88	433901.44	2327154.36	Геодезический метод	0.1	-
1833	438072.71	2325348.25	433948.28	2327145.96	Геодезический метод	0.1	-
1834	438075.77	2325348.75	433943.27	2327100.32	Геодезический метод	0.1	-
1835	438075.51	2325349.52	433964.20	2327098.18	Геодезический метод	0.1	-
1836	438068.61	2325384.57	433964.42	2327099.10	Геодезический метод	0.1	-
1837	438040.40	2325379.24	433976.71	2327097.07	Геодезический метод	0.1	-
1838	438011.66	2325374.25	433982.07	2327126.58	Геодезический метод	0.1	-
1839	437958.78	2325365.81	433982.75	2327139.78	Геодезический метод	0.1	-
1840	437941.16	2325396.52	433981.24	2327140.05	Геодезический метод	0.1	-
1841	437929.10	2325381.41	-	-	Геодезический метод	0.1	-
1842	437935.18	2325371.69	-	-	Геодезический метод	0.1	-
1843	437946.53	2325329.09	-	-	Геодезический метод	0.1	-
1844	437947.26	2325324.73	-	-	Геодезический метод	0.1	-
1845	437956.76	2325325.58	-	-	Геодезический метод	0.1	-
1846	437978.10	2325328.32	-	-	Геодезический метод	0.1	-
1847	437985.94	2325330.15	-	-	Геодезический метод	0.1	-
1848	437985.52	2325333.12	-	-	Геодезический метод	0.1	-

## 2. Сведения о характерных точках границ объекта

Обозначение характерных точек границ	Существующие координаты, м		Измененные (уточненные) координаты, м		Метод определения координат характерной точки	Средняя квадратическая погрешность положения характерной точки (Мт), м	Описание обозначения точки на местности (при наличии)
	X	Y	X	Y			
1	2	3	4	5	6	7	8
1849	437987.39	2325334.12	-	-	Геодезический метод	0.1	-
1833	438072.71	2325348.25	433948.28	2327145.96	Геодезический метод	0.1	-
1850	437909.29	2325329.48	433967.42	2327433.98	Геодезический метод	0.1	-
1851	437909.51	2325354.47	433963.12	2327413.86	Геодезический метод	0.1	-
1852	437901.70	2325367.82	433968.12	2327413.22	Геодезический метод	0.1	-
1853	437908.52	2325388.96	433977.11	2327412.07	Геодезический метод	0.1	-
1854	437845.70	2325410.32	434008.91	2327408.02	Геодезический метод	0.1	-
1855	437838.56	2325388.46	434029.16	2327457.47	Геодезический метод	0.1	-
1856	437869.08	2325377.46	434018.65	2327459.85	Геодезический метод	0.1	-
1857	437869.51	2325354.83	433980.64	2327468.45	Геодезический метод	0.1	-
1858	437869.29	2325329.83	433976.13	2327469.47	Геодезический метод	0.1	-
1850	437909.29	2325329.48	433967.42	2327433.98	Геодезический метод	0.1	-
1859	437487.02	2325559.97	434963.99	2327501.28	Геодезический метод	0.1	-
1860	437468.69	2325614.57	434911.22	2327561.81	Геодезический метод	0.1	-
1861	437464.48	2325618.04	434861.59	2327618.76	Геодезический метод	0.1	-
1862	437456.53	2325601.77	434832.62	2327648.13	Геодезический метод	0.1	-
1863	437462.03	2325555.42	434800.61	2327679.38	Геодезический метод	0.1	-
н1864	-	-	434763.12	2327668.85	Геодезический метод	0.1	-
н1865	-	-	434760.74	2327668.18	Геодезический метод	0.1	-
н1866	-	-	434729.39	2327660.50	Геодезический метод	0.1	-
н1867	-	-	434730.93	2327650.87	Геодезический метод	0.1	-
н1868	-	-	434733.03	2327637.75	Геодезический метод	0.1	-
н1869	-	-	434732.22	2327637.71	Геодезический метод	0.1	-
н1870	-	-	434732.84	2327634.21	Геодезический метод	0.1	-
н1871	-	-	434733.48	2327634.35	Геодезический метод	0.1	-
н1872	-	-	434733.34	2327633.83	Геодезический метод	0.1	-

## 2. Сведения о характерных точках границ объекта

Обозначение характерных точек границ	Существующие координаты, м		Измененные (уточненные) координаты, м		Метод определения координат характерной точки	Средняя квадратическая погрешность положения характерной точки (Мт), м	Описание обозначения точки на местности (при наличии)
	X	Y	X	Y			
1	2	3	4	5	6	7	8
н1873	-	-	434733.30	2327633.70	Геодезический метод	0.1	-
н1874	-	-	434733.50	2327632.81	Геодезический метод	0.1	-
н1875	-	-	434734.39	2327628.92	Геодезический метод	0.1	-
н1876	-	-	434734.89	2327628.73	Геодезический метод	0.1	-
н1877	-	-	434736.18	2327620.03	Геодезический метод	0.1	-
н1878	-	-	434738.42	2327608.44	Геодезический метод	0.1	-
н1879	-	-	434733.97	2327607.75	Геодезический метод	0.1	-
н1880	-	-	434720.52	2327604.70	Геодезический метод	0.1	-
н1881	-	-	434710.42	2327603.03	Геодезический метод	0.1	-
н1882	-	-	434711.76	2327541.19	Геодезический метод	0.1	-
н1883	-	-	434655.67	2327533.78	Геодезический метод	0.1	-
н1884	-	-	434655.62	2327552.15	Геодезический метод	0.1	-
н1885	-	-	434651.53	2327587.50	Геодезический метод	0.1	-
н1886	-	-	434650.66	2327593.64	Геодезический метод	0.1	-
н1887	-	-	434636.96	2327591.87	Геодезический метод	0.1	-
н1888	-	-	434627.21	2327590.56	Геодезический метод	0.1	-
н1889	-	-	434612.05	2327588.53	Геодезический метод	0.1	-
н1890	-	-	434612.11	2327587.79	Геодезический метод	0.1	-
н1891	-	-	434601.70	2327586.77	Геодезический метод	0.1	-
н1892	-	-	434594.79	2327586.08	Геодезический метод	0.1	-
н1893	-	-	434592.95	2327584.80	Геодезический метод	0.1	-
н1894	-	-	434587.12	2327583.67	Геодезический метод	0.1	-
н1895	-	-	434552.26	2327576.93	Геодезический метод	0.1	-
н1896	-	-	434533.68	2327573.34	Геодезический метод	0.1	-
н1897	-	-	434532.54	2327501.49	Геодезический метод	0.1	-
н1898	-	-	434554.71	2327480.45	Геодезический метод	0.1	-

## 2. Сведения о характерных точках границ объекта

Обозначение характерных точек границ	Существующие координаты, м		Измененные (уточненные) координаты, м		Метод определения координат характерной точки	Средняя квадратическая погрешность положения характерной точки (Мт), м	Описание обозначения точки на местности (при наличии)
	X	Y	X	Y			
1	2	3	4	5	6	7	8
н1899	-	-	434559.85	2327475.58	Геодезический метод	0.1	-
н1900	-	-	434545.80	2327466.95	Геодезический метод	0.1	-
н1901	-	-	434538.61	2327462.53	Геодезический метод	0.1	-
н1902	-	-	434521.79	2327452.21	Геодезический метод	0.1	-
н1903	-	-	434515.54	2327445.85	Геодезический метод	0.1	-
н1904	-	-	434507.57	2327453.69	Геодезический метод	0.1	-
н1905	-	-	434470.35	2327494.31	Геодезический метод	0.1	-
н1906	-	-	434467.54	2327497.37	Геодезический метод	0.1	-
н1907	-	-	434457.76	2327496.75	Геодезический метод	0.1	-
н1908	-	-	434440.73	2327495.67	Геодезический метод	0.1	-
н1909	-	-	434414.95	2327605.15	Геодезический метод	0.1	-
н1910	-	-	434401.89	2327603.35	Геодезический метод	0.1	-
н1911	-	-	434374.12	2327601.07	Геодезический метод	0.1	-
н1912	-	-	434387.58	2327514.68	Геодезический метод	0.1	-
н1913	-	-	434406.72	2327486.89	Геодезический метод	0.1	-
н1914	-	-	434431.49	2327450.94	Геодезический метод	0.1	-
н1915	-	-	434454.82	2327420.94	Геодезический метод	0.1	-
н1916	-	-	434474.03	2327401.57	Геодезический метод	0.1	-
н1917	-	-	434497.88	2327387.44	Геодезический метод	0.1	-
н1918	-	-	434515.28	2327373.98	Геодезический метод	0.1	-
н1919	-	-	434531.56	2327361.52	Геодезический метод	0.1	-
н1920	-	-	434547.74	2327349.07	Геодезический метод	0.1	-
н1921	-	-	434562.86	2327337.11	Геодезический метод	0.1	-
н1922	-	-	434573.95	2327328.76	Геодезический метод	0.1	-
н1923	-	-	434607.26	2327303.69	Геодезический метод	0.1	-
н1924	-	-	434645.30	2327277.90	Геодезический метод	0.1	-

## 2. Сведения о характерных точках границ объекта

Обозначение характерных точек границ	Существующие координаты, м		Измененные (уточненные) координаты, м		Метод определения координат характерной точки	Средняя квадратическая погрешность положения характерной точки (Мт), м	Описание обозначения точки на местности (при наличии)
	X	Y	X	Y			
1	2	3	4	5	6	7	8
н1925	-	-	434641.01	2327269.72	Геодезический метод	0.1	-
н1926	-	-	434634.99	2327258.26	Геодезический метод	0.1	-
н1927	-	-	434630.49	2327249.68	Геодезический метод	0.1	-
н1928	-	-	434653.81	2327213.94	Геодезический метод	0.1	-
н1929	-	-	434692.26	2327197.61	Геодезический метод	0.1	-
н1930	-	-	434694.02	2327195.63	Геодезический метод	0.1	-
н1931	-	-	434696.50	2327196.05	Геодезический метод	0.1	-
н1932	-	-	434698.64	2327196.99	Геодезический метод	0.1	-
н1933	-	-	434743.73	2327192.57	Геодезический метод	0.1	-
н1934	-	-	434770.87	2327200.23	Геодезический метод	0.1	-
н1935	-	-	434791.94	2327208.32	Геодезический метод	0.1	-
н1936	-	-	434799.05	2327192.96	Геодезический метод	0.1	-
н1937	-	-	434812.99	2327162.88	Геодезический метод	0.1	-
н1938	-	-	434822.35	2327142.62	Геодезический метод	0.1	-
н1939	-	-	434844.22	2327115.84	Геодезический метод	0.1	-
н1940	-	-	434850.61	2327107.18	Геодезический метод	0.1	-
н1941	-	-	434863.64	2327105.68	Геодезический метод	0.1	-
н1942	-	-	434873.10	2327108.63	Геодезический метод	0.1	-
н1943	-	-	434884.41	2327108.22	Геодезический метод	0.1	-
н1944	-	-	434899.61	2327106.39	Геодезический метод	0.1	-
н1945	-	-	434943.40	2327134.47	Геодезический метод	0.1	-
н1946	-	-	434943.54	2327141.50	Геодезический метод	0.1	-
н1947	-	-	434943.28	2327152.36	Геодезический метод	0.1	-
н1948	-	-	434952.36	2327153.87	Геодезический метод	0.1	-
н1949	-	-	434960.85	2327105.90	Геодезический метод	0.1	-
н1950	-	-	435008.97	2327138.55	Геодезический метод	0.1	-

## 2. Сведения о характерных точках границ объекта

Обозначение характерных точек границ	Существующие координаты, м		Измененные (уточненные) координаты, м		Метод определения координат характерной точки	Средняя квадратическая погрешность положения характерной точки (Мт), м	Описание обозначения точки на местности (при наличии)
	X	Y	X	Y			
1	2	3	4	5	6	7	8
н1951	-	-	435019.69	2327145.82	Геодезический метод	0.1	-
н1952	-	-	435049.78	2327183.10	Геодезический метод	0.1	-
н1953	-	-	435056.97	2327192.00	Геодезический метод	0.1	-
н1954	-	-	435076.27	2327215.91	Геодезический метод	0.1	-
н1955	-	-	435106.09	2327299.39	Геодезический метод	0.1	-
н1956	-	-	435107.14	2327302.34	Геодезический метод	0.1	-
н1957	-	-	435107.76	2327304.06	Геодезический метод	0.1	-
н1958	-	-	435108.17	2327305.19	Геодезический метод	0.1	-
н1959	-	-	435058.61	2327374.40	Геодезический метод	0.1	-
н1960	-	-	435022.25	2327432.10	Геодезический метод	0.1	-
н1961	-	-	435013.07	2327443.74	Геодезический метод	0.1	-
1859	437487.02	2325559.97	434963.99	2327501.28	Геодезический метод	0.1	-
1962	437668.82	2325406.74	434765.04	2327149.00	Геодезический метод	0.1	-
1963	437666.08	2325450.65	434749.79	2327133.87	Геодезический метод	0.1	-
1964	437577.74	2325493.04	434750.75	2327115.28	Геодезический метод	0.1	-
1965	437537.99	2325520.74	434754.34	2327104.31	Геодезический метод	0.1	-
1966	437460.35	2325528.62	434778.22	2327100.09	Геодезический метод	0.1	-
1967	437324.11	2325449.14	434783.49	2327099.15	Геодезический метод	0.1	-
1968	437313.04	2325431.89	434786.74	2327115.73	Геодезический метод	0.1	-
1969	437317.96	2325391.64	434786.40	2327119.41	Геодезический метод	0.1	-
1970	437381.80	2325394.71	-	-	Геодезический метод	0.1	-
1971	437641.26	2325407.04	-	-	Геодезический метод	0.1	-
1962	437668.82	2325406.74	434765.04	2327149.00	Геодезический метод	0.1	-
1972	437407.01	2321089.27	434484.83	2327372.28	Геодезический метод	0.1	-
1973	437413.11	2321100.81	434460.10	2327393.43	Геодезический метод	0.1	-
1974	437429.62	2321132.05	434449.54	2327402.45	Геодезический метод	0.1	-

## 2. Сведения о характерных точках границ объекта

Обозначение характерных точек границ	Существующие координаты, м		Измененные (уточненные) координаты, м		Метод определения координат характерной точки	Средняя квадратическая погрешность положения характерной точки (Мт), м	Описание обозначения точки на местности (при наличии)
	X	Y	X	Y			
1	2	3	4	5	6	7	8
1975	437403.84	2321146.46	434420.06	2327424.64	Геодезический метод	0.1	-
1976	437383.84	2321157.74	434397.51	2327462.17	Геодезический метод	0.1	-
1977	437366.21	2321167.87	434378.60	2327481.21	Геодезический метод	0.1	-
1978	437370.09	2321181.13	434357.02	2327487.83	Геодезический метод	0.1	-
1979	437399.33	2321227.01	434316.84	2327488.71	Геодезический метод	0.1	-
1980	437385.79	2321235.50	434317.40	2327480.81	Геодезический метод	0.1	-
1981	437389.35	2321241.25	434319.52	2327451.00	Геодезический метод	0.1	-
1982	437397.57	2321238.24	434303.46	2327449.86	Геодезический метод	0.1	-
1983	437404.82	2321264.59	434302.82	2327446.33	Геодезический метод	0.1	-
1984	437374.24	2321262.84	434285.30	2327446.05	Геодезический метод	0.1	-
1985	437374.10	2321262.28	434280.16	2327445.98	Геодезический метод	0.1	-
1986	437362.50	2321264.10	434254.36	2327445.57	Геодезический метод	0.1	-
1987	437358.42	2321264.39	434252.68	2327445.55	Геодезический метод	0.1	-
1988	437357.39	2321264.38	434252.50	2327457.66	Геодезический метод	0.1	-
1989	437336.26	2321267.61	434252.12	2327461.92	Геодезический метод	0.1	-
1990	437326.60	2321268.02	434241.08	2327465.97	Геодезический метод	0.1	-
1991	437304.16	2321270.53	434241.97	2327497.20	Геодезический метод	0.1	-
1992	437304.24	2321270.68	434242.45	2327501.80	Геодезический метод	0.1	-
1993	437285.22	2321272.44	434242.10	2327501.82	Геодезический метод	0.1	-
1994	437255.66	2321281.16	434242.36	2327510.80	Геодезический метод	0.1	-
1995	437248.10	2321285.95	434223.80	2327512.04	Геодезический метод	0.1	-
1996	437229.92	2321298.27	434158.22	2327518.36	Геодезический метод	0.1	-
1997	437219.17	2321305.92	434143.88	2327519.75	Геодезический метод	0.1	-
1998	437212.45	2321302.69	434127.27	2327521.35	Геодезический метод	0.1	-
1999	437193.83	2321292.12	434104.27	2327523.57	Геодезический метод	0.1	-
2000	437169.90	2321307.65	434072.81	2327527.28	Геодезический метод	0.1	-

## 2. Сведения о характерных точках границ объекта

Обозначение характерных точек границ	Существующие координаты, м		Измененные (уточненные) координаты, м		Метод определения координат характерной точки	Средняя квадратическая погрешность положения характерной точки (Мт), м	Описание обозначения точки на местности (при наличии)
	X	Y	X	Y			
1	2	3	4	5	6	7	8
2001	437073.26	2321392.60	434070.19	2327511.44	Геодезический метод	0.1	-
2002	437028.67	2321436.29	434067.07	2327492.61	Геодезический метод	0.1	-
2003	436970.97	2321486.46	434065.41	2327482.58	Геодезический метод	0.1	-
2004	436967.29	2321492.23	434063.46	2327468.75	Геодезический метод	0.1	-
2005	436953.09	2321504.69	434070.33	2327466.66	Геодезический метод	0.1	-
2006	436925.35	2321528.97	434073.45	2327465.59	Геодезический метод	0.1	-
2007	436905.09	2321506.62	434084.56	2327461.54	Геодезический метод	0.1	-
2008	436924.64	2321485.31	434082.49	2327455.87	Геодезический метод	0.1	-
2009	436904.59	2321465.80	434079.29	2327446.04	Геодезический метод	0.1	-
2010	436884.16	2321447.01	434079.90	2327445.19	Геодезический метод	0.1	-
2011	436865.83	2321467.04	434080.56	2327444.45	Геодезический метод	0.1	-
2012	436848.53	2321448.46	434082.47	2327443.65	Геодезический метод	0.1	-
2013	436847.88	2321449.18	434086.51	2327441.95	Геодезический метод	0.1	-
2014	436813.56	2321413.84	434034.77	2327383.99	Геодезический метод	0.1	-
2015	436831.42	2321397.39	434026.72	2327384.74	Геодезический метод	0.1	-
2016	436809.77	2321376.16	433999.75	2327391.80	Геодезический метод	0.1	-
2017	436804.75	2321404.92	433999.11	2327388.52	Геодезический метод	0.1	-
2018	436801.27	2321401.39	433999.08	2327388.40	Геодезический метод	0.1	-
2019	436811.00	2321341.55	433963.88	2327394.54	Геодезический метод	0.1	-
2020	436823.39	2321328.24	433959.65	2327395.28	Геодезический метод	0.1	-
2021	436825.34	2321330.44	433957.52	2327382.72	Геодезический метод	0.1	-
2022	436850.14	2321304.44	433938.41	2327270.24	Геодезический метод	0.1	-
2023	436855.76	2321310.51	433943.02	2327268.91	Геодезический метод	0.1	-
2024	436830.46	2321335.83	433962.66	2327263.23	Геодезический метод	0.1	-
2025	436835.11	2321341.76	433981.04	2327257.62	Геодезический метод	0.1	-
2026	436846.01	2321353.19	433989.01	2327255.82	Геодезический метод	0.1	-



## 2. Сведения о характерных точках границ объекта

Обозначение характерных точек границ	Существующие координаты, м		Измененные (уточненные) координаты, м		Метод определения координат характерной точки	Средняя квадратическая погрешность положения характерной точки (Мт), м	Описание обозначения точки на местности (при наличии)
	X	Y	X	Y			
1	2	3	4	5	6	7	8
2027	436857.82	2321340.02	434000.92	2327253.07	Геодезический метод	0.1	-
2028	436871.83	2321324.38	434021.10	2327248.78	Геодезический метод	0.1	-
2029	436875.78	2321319.22	434041.82	2327244.39	Геодезический метод	0.1	-
2030	436861.46	2321306.44	434041.18	2327241.91	Геодезический метод	0.1	-
2031	436855.28	2321299.05	434065.21	2327235.34	Геодезический метод	0.1	-
2032	436855.38	2321298.95	434096.24	2327227.20	Геодезический метод	0.1	-
2033	436865.55	2321294.40	434117.90	2327223.50	Геодезический метод	0.1	-
2034	436957.72	2321202.00	434118.17	2327223.08	Геодезический метод	0.1	-
2035	436975.35	2321183.40	434149.73	2327216.99	Геодезический метод	0.1	-
2036	437011.06	2321147.10	434156.52	2327217.53	Геодезический метод	0.1	-
2037	437076.25	2321119.58	434156.69	2327209.93	Геодезический метод	0.1	-
2038	437091.69	2321111.36	434159.53	2327209.43	Геодезический метод	0.1	-
2039	437154.68	2321086.36	434228.59	2327197.24	Геодезический метод	0.1	-
2040	437204.83	2321108.05	434258.87	2327191.90	Геодезический метод	0.1	-
2041	437343.36	2321099.75	434257.80	2327185.11	Геодезический метод	0.1	-
2042	437348.02	2321098.91	434284.72	2327181.86	Геодезический метод	0.1	-
2043	437359.97	2321046.69	434285.58	2327187.17	Геодезический метод	0.1	-
2044	437373.56	2321051.01	434291.66	2327186.10	Геодезический метод	0.1	-
2045	437360.01	2321103.92	434335.84	2327178.28	Геодезический метод	0.1	-
2046	437366.82	2321112.28	434337.86	2327177.92	Геодезический метод	0.1	-
2047	437367.63	2321114.58	434339.41	2327177.65	Геодезический метод	0.1	-
2048	437386.11	2321104.24	434346.63	2327176.37	Геодезический метод	0.1	-
2049	437383.12	2321097.30	434351.94	2327175.43	Геодезический метод	0.1	-
2050	437400.95	2321089.53	434358.79	2327174.22	Геодезический метод	0.1	-
н2051	-	-	434382.72	2327169.99	Геодезический метод	0.1	-
н2052	-	-	434411.15	2327164.96	Геодезический метод	0.1	-

## 2. Сведения о характерных точках границ объекта

Обозначение характерных точек границ	Существующие координаты, м		Измененные (уточненные) координаты, м		Метод определения координат характерной точки	Средняя квадратическая погрешность положения характерной точки (Мт), м	Описание обозначения точки на местности (при наличии)
	X	Y	X	Y			
1	2	3	4	5	6	7	8
н2053	-	-	434427.95	2327161.99	Геодезический метод	0.1	-
н2054	-	-	434476.49	2327153.42	Геодезический метод	0.1	-
н2055	-	-	434477.41	2327153.25	Геодезический метод	0.1	-
н2056	-	-	434479.64	2327162.51	Геодезический метод	0.1	-
н2057	-	-	434483.55	2327182.08	Геодезический метод	0.1	-
н2058	-	-	434483.19	2327187.30	Геодезический метод	0.1	-
н2059	-	-	434484.31	2327192.74	Геодезический метод	0.1	-
н2060	-	-	434485.78	2327201.22	Геодезический метод	0.1	-
н2061	-	-	434487.13	2327211.35	Геодезический метод	0.1	-
н2062	-	-	434488.84	2327224.15	Геодезический метод	0.1	-
н2063	-	-	434489.76	2327231.12	Геодезический метод	0.1	-
н2064	-	-	434511.99	2327226.80	Геодезический метод	0.1	-
н2065	-	-	434517.27	2327254.05	Геодезический метод	0.1	-
н2066	-	-	434522.34	2327275.75	Геодезический метод	0.1	-
н2067	-	-	434537.15	2327308.88	Геодезический метод	0.1	-
н2068	-	-	434546.36	2327323.66	Геодезический метод	0.1	-
1972	437407.01	2321089.27	434484.83	2327372.28	Геодезический метод	0.1	-
2069	435948.02	2323580.33	434351.27	2327587.23	Геодезический метод	0.1	-
2070	435970.35	2324019.23	434338.82	2327585.00	Геодезический метод	0.1	-
2071	435807.75	2324036.01	434338.56	2327575.65	Геодезический метод	0.1	-
2072	435701.30	2324057.36	434339.05	2327567.12	Геодезический метод	0.1	-
2073	435713.53	2324144.60	434337.00	2327532.96	Геодезический метод	0.1	-
2074	435717.81	2324153.12	434359.27	2327533.93	Геодезический метод	0.1	-
2075	435845.73	2324140.03	434362.46	2327577.52	Геодезический метод	0.1	-
2076	435847.37	2324175.05	434357.72	2327582.95	Геодезический метод	0.1	-
2077	435864.37	2324184.43	434357.54	2327583.07	Геодезический метод	0.1	-

## 2. Сведения о характерных точках границ объекта

Обозначение характерных точек границ	Существующие координаты, м		Измененные (уточненные) координаты, м		Метод определения координат характерной точки	Средняя квадратическая погрешность положения характерной точки (Мт), м	Описание обозначения точки на местности (при наличии)
	X	Y	X	Y			
1	2	3	4	5	6	7	8
2078	435869.16	2324207.62	-	-	Геодезический метод	0.1	-
2079	435856.58	2324213.30	-	-	Геодезический метод	0.1	-
2080	435820.95	2324226.63	-	-	Геодезический метод	0.1	-
2081	435878.93	2324414.37	-	-	Геодезический метод	0.1	-
2082	435854.04	2324421.42	-	-	Геодезический метод	0.1	-
2083	435854.61	2324461.23	-	-	Геодезический метод	0.1	-
2084	435857.43	2324482.13	-	-	Геодезический метод	0.1	-
2085	435853.98	2324485.14	-	-	Геодезический метод	0.1	-
2086	435855.07	2324488.36	-	-	Геодезический метод	0.1	-
2087	435840.58	2324501.87	-	-	Геодезический метод	0.1	-
2088	435836.25	2324501.65	-	-	Геодезический метод	0.1	-
2089	435828.52	2324498.20	-	-	Геодезический метод	0.1	-
2090	435819.95	2324500.64	-	-	Геодезический метод	0.1	-
2091	435814.60	2324485.61	-	-	Геодезический метод	0.1	-
2092	435809.47	2324488.57	-	-	Геодезический метод	0.1	-
2093	435803.19	2324490.87	-	-	Геодезический метод	0.1	-
2094	435795.99	2324493.51	-	-	Геодезический метод	0.1	-
2095	435795.79	2324492.77	-	-	Геодезический метод	0.1	-
2096	435786.27	2324496.08	-	-	Геодезический метод	0.1	-
2097	435796.96	2324533.11	-	-	Геодезический метод	0.1	-
2098	435790.87	2324545.41	-	-	Геодезический метод	0.1	-
2099	435754.85	2324556.80	-	-	Геодезический метод	0.1	-
2100	435757.51	2324577.41	-	-	Геодезический метод	0.1	-
2101	435739.37	2324613.49	-	-	Геодезический метод	0.1	-
2102	435729.23	2324616.78	-	-	Геодезический метод	0.1	-
2103	435722.72	2324619.22	-	-	Геодезический метод	0.1	-

## 2. Сведения о характерных точках границ объекта

Обозначение характерных точек границ	Существующие координаты, м		Измененные (уточненные) координаты, м		Метод определения координат характерной точки	Средняя квадратическая погрешность положения характерной точки (Мт), м	Описание обозначения точки на местности (при наличии)
	X	Y	X	Y			
1	2	3	4	5	6	7	8
2104	435722.72	2324619.42	-	-	Геодезический метод	0.1	-
2105	435728.70	2324642.39	-	-	Геодезический метод	0.1	-
2106	435729.66	2324642.15	-	-	Геодезический метод	0.1	-
2107	435733.79	2324655.19	-	-	Геодезический метод	0.1	-
2108	435734.60	2324657.72	-	-	Геодезический метод	0.1	-
2109	435738.03	2324667.47	-	-	Геодезический метод	0.1	-
2110	435748.25	2324664.46	-	-	Геодезический метод	0.1	-
2111	435751.04	2324671.92	-	-	Геодезический метод	0.1	-
2112	435757.78	2324694.39	-	-	Геодезический метод	0.1	-
2113	435763.90	2324709.46	-	-	Геодезический метод	0.1	-
2114	435764.01	2324710.51	-	-	Геодезический метод	0.1	-
2115	435767.07	2324712.25	-	-	Геодезический метод	0.1	-
2116	435768.71	2324717.33	-	-	Геодезический метод	0.1	-
2117	435770.20	2324719.41	-	-	Геодезический метод	0.1	-
2118	435773.34	2324720.89	-	-	Геодезический метод	0.1	-
2119	435775.71	2324731.48	-	-	Геодезический метод	0.1	-
2120	435751.60	2324736.29	-	-	Геодезический метод	0.1	-
2121	435756.82	2324758.42	-	-	Геодезический метод	0.1	-
2122	435756.26	2324804.37	-	-	Геодезический метод	0.1	-
2123	435745.18	2324820.94	-	-	Геодезический метод	0.1	-
2124	435747.81	2324831.08	-	-	Геодезический метод	0.1	-
2125	435749.29	2324836.57	-	-	Геодезический метод	0.1	-
2126	435791.01	2324806.13	-	-	Геодезический метод	0.1	-
2127	435793.92	2324805.20	-	-	Геодезический метод	0.1	-
2128	435787.45	2324785.97	-	-	Геодезический метод	0.1	-
2129	435779.90	2324768.46	-	-	Геодезический метод	0.1	-

## 2. Сведения о характерных точках границ объекта

Обозначение характерных точек границ	Существующие координаты, м		Измененные (уточненные) координаты, м		Метод определения координат характерной точки	Средняя квадратическая погрешность положения характерной точки (Мт), м	Описание обозначения точки на местности (при наличии)
	X	Y	X	Y			
1	2	3	4	5	6	7	8
2130	435783.85	2324766.97	-	-	Геодезический метод	0.1	-
2131	435784.28	2324748.55	-	-	Геодезический метод	0.1	-
2132	435781.80	2324745.98	-	-	Геодезический метод	0.1	-
2133	435780.05	2324706.91	-	-	Геодезический метод	0.1	-
2134	435763.95	2324667.25	-	-	Геодезический метод	0.1	-
2135	435763.28	2324649.24	-	-	Геодезический метод	0.1	-
2136	435755.53	2324627.03	-	-	Геодезический метод	0.1	-
2137	435751.83	2324608.78	-	-	Геодезический метод	0.1	-
2138	435763.75	2324605.03	-	-	Геодезический метод	0.1	-
2139	435806.99	2324568.51	-	-	Геодезический метод	0.1	-
2140	435806.52	2324553.62	-	-	Геодезический метод	0.1	-
2141	435805.21	2324549.68	-	-	Геодезический метод	0.1	-
2142	435827.30	2324542.89	-	-	Геодезический метод	0.1	-
2143	435833.14	2324540.49	-	-	Геодезический метод	0.1	-
2144	435825.83	2324521.01	-	-	Геодезический метод	0.1	-
2145	435834.09	2324516.09	-	-	Геодезический метод	0.1	-
2146	435871.27	2324501.50	-	-	Геодезический метод	0.1	-
2147	435879.31	2324530.42	-	-	Геодезический метод	0.1	-
2148	435888.81	2324567.58	-	-	Геодезический метод	0.1	-
2149	435948.80	2324549.57	-	-	Геодезический метод	0.1	-
2150	435945.56	2324537.55	-	-	Геодезический метод	0.1	-
2151	435972.78	2324529.54	-	-	Геодезический метод	0.1	-
2152	435975.84	2324541.14	-	-	Геодезический метод	0.1	-
2153	436035.00	2324523.24	-	-	Геодезический метод	0.1	-
2154	436066.46	2324523.81	-	-	Геодезический метод	0.1	-
2155	436089.90	2324565.55	-	-	Геодезический метод	0.1	-

## 2. Сведения о характерных точках границ объекта

Обозначение характерных точек границ	Существующие координаты, м		Измененные (уточненные) координаты, м		Метод определения координат характерной точки	Средняя квадратическая погрешность положения характерной точки (Мт), м	Описание обозначения точки на местности (при наличии)
	X	Y	X	Y			
1	2	3	4	5	6	7	8
2156	436108.06	2324602.42	-	-	Геодезический метод	0.1	-
2157	436097.28	2324621.84	-	-	Геодезический метод	0.1	-
2158	436106.47	2324658.18	-	-	Геодезический метод	0.1	-
2159	436107.93	2324662.67	-	-	Геодезический метод	0.1	-
2160	436079.46	2324693.45	-	-	Геодезический метод	0.1	-
2161	436080.26	2324697.21	-	-	Геодезический метод	0.1	-
2162	436070.07	2324705.92	-	-	Геодезический метод	0.1	-
2163	436065.86	2324707.03	-	-	Геодезический метод	0.1	-
2164	436034.15	2324739.26	-	-	Геодезический метод	0.1	-
2165	436035.04	2324742.28	-	-	Геодезический метод	0.1	-
2166	436012.42	2324765.93	-	-	Геодезический метод	0.1	-
2167	436010.87	2324763.32	-	-	Геодезический метод	0.1	-
2168	435988.12	2324786.58	-	-	Геодезический метод	0.1	-
2169	435972.82	2324800.77	-	-	Геодезический метод	0.1	-
2170	435974.50	2324806.00	-	-	Геодезический метод	0.1	-
2171	435967.46	2324813.94	-	-	Геодезический метод	0.1	-
2172	435948.20	2324822.12	-	-	Геодезический метод	0.1	-
2173	435937.99	2324832.93	-	-	Геодезический метод	0.1	-
2174	435932.29	2324838.35	-	-	Геодезический метод	0.1	-
2175	435918.58	2324854.21	-	-	Геодезический метод	0.1	-
2176	435916.51	2324856.50	-	-	Геодезический метод	0.1	-
2177	435915.98	2324859.50	-	-	Геодезический метод	0.1	-
2178	435916.86	2324862.02	-	-	Геодезический метод	0.1	-
2179	435918.13	2324864.50	-	-	Геодезический метод	0.1	-
2180	435925.92	2324870.07	-	-	Геодезический метод	0.1	-
2181	435883.52	2324912.57	-	-	Геодезический метод	0.1	-

## 2. Сведения о характерных точках границ объекта

Обозначение характерных точек границ	Существующие координаты, м		Измененные (уточненные) координаты, м		Метод определения координат характерной точки	Средняя квадратическая погрешность положения характерной точки (Мт), м	Описание обозначения точки на местности (при наличии)
	X	Y	X	Y			
1	2	3	4	5	6	7	8
2182	435863.25	2324935.98	-	-	Геодезический метод	0.1	-
2183	435798.91	2324960.76	-	-	Геодезический метод	0.1	-
2184	435728.54	2324982.58	-	-	Геодезический метод	0.1	-
2185	435732.93	2324996.70	-	-	Геодезический метод	0.1	-
2186	435740.39	2325018.94	-	-	Геодезический метод	0.1	-
2187	435704.02	2325032.35	-	-	Геодезический метод	0.1	-
2188	435678.18	2325044.54	-	-	Геодезический метод	0.1	-
2189	435676.36	2325040.98	-	-	Геодезический метод	0.1	-
2190	435673.64	2325042.02	-	-	Геодезический метод	0.1	-
2191	435668.85	2325029.69	-	-	Геодезический метод	0.1	-
2192	435668.20	2325026.84	-	-	Геодезический метод	0.1	-
2193	435663.92	2325012.25	-	-	Геодезический метод	0.1	-
2194	435657.99	2324994.72	-	-	Геодезический метод	0.1	-
2195	435645.96	2324998.56	-	-	Геодезический метод	0.1	-
2196	435640.52	2324981.07	-	-	Геодезический метод	0.1	-
2197	435663.20	2324974.07	-	-	Геодезический метод	0.1	-
2198	435668.88	2324957.41	-	-	Геодезический метод	0.1	-
2199	435682.40	2324949.01	-	-	Геодезический метод	0.1	-
2200	435688.64	2324947.38	-	-	Геодезический метод	0.1	-
2201	435695.20	2324947.29	-	-	Геодезический метод	0.1	-
2202	435700.41	2324936.21	-	-	Геодезический метод	0.1	-
2203	435693.90	2324938.17	-	-	Геодезический метод	0.1	-
2204	435692.50	2324938.71	-	-	Геодезический метод	0.1	-
2205	435696.06	2324921.61	-	-	Геодезический метод	0.1	-
2206	435702.50	2324910.15	-	-	Геодезический метод	0.1	-
2207	435710.50	2324901.27	-	-	Геодезический метод	0.1	-

## 2. Сведения о характерных точках границ объекта

Обозначение характерных точек границ	Существующие координаты, м		Измененные (уточненные) координаты, м		Метод определения координат характерной точки	Средняя квадратическая погрешность положения характерной точки (Мт), м	Описание обозначения точки на местности (при наличии)
	X	Y	X	Y			
1	2	3	4	5	6	7	8
2208	435716.47	2324896.65	-	-	Геодезический метод	0.1	-
2209	435742.82	2324883.21	-	-	Геодезический метод	0.1	-
2210	435738.13	2324865.46	-	-	Геодезический метод	0.1	-
2211	435727.27	2324868.70	-	-	Геодезический метод	0.1	-
2212	435725.93	2324869.11	-	-	Геодезический метод	0.1	-
2213	435704.40	2324875.54	-	-	Геодезический метод	0.1	-
2214	435707.31	2324884.49	-	-	Геодезический метод	0.1	-
2215	435686.98	2324891.26	-	-	Геодезический метод	0.1	-
2216	435689.61	2324899.89	-	-	Геодезический метод	0.1	-
2217	435691.96	2324907.77	-	-	Геодезический метод	0.1	-
2218	435693.15	2324911.78	-	-	Геодезический метод	0.1	-
2219	435691.18	2324915.02	-	-	Геодезический метод	0.1	-
2220	435685.94	2324931.16	-	-	Геодезический метод	0.1	-
2221	435675.16	2324945.42	-	-	Геодезический метод	0.1	-
2222	435674.16	2324942.44	-	-	Геодезический метод	0.1	-
2223	435663.18	2324944.84	-	-	Геодезический метод	0.1	-
2224	435656.29	2324947.49	-	-	Геодезический метод	0.1	-
2225	435647.69	2324953.81	-	-	Геодезический метод	0.1	-
2226	435647.74	2324959.73	-	-	Геодезический метод	0.1	-
2227	435631.41	2324961.43	-	-	Геодезический метод	0.1	-
2228	435619.65	2324964.23	-	-	Геодезический метод	0.1	-
2229	435634.01	2325011.57	-	-	Геодезический метод	0.1	-
2230	435653.48	2325075.72	-	-	Геодезический метод	0.1	-
2231	435638.98	2325077.07	-	-	Геодезический метод	0.1	-
2232	435613.43	2325080.45	-	-	Геодезический метод	0.1	-
2233	435565.53	2325078.29	-	-	Геодезический метод	0.1	-



## 2. Сведения о характерных точках границ объекта

Обозначение характерных точек границ	Существующие координаты, м		Измененные (уточненные) координаты, м		Метод определения координат характерной точки	Средняя квадратическая погрешность положения характерной точки (Мт), м	Описание обозначения точки на местности (при наличии)
	X	Y	X	Y			
1	2	3	4	5	6	7	8
2234	435542.85	2325070.07	-	-	Геодезический метод	0.1	-
2235	435541.10	2325069.82	-	-	Геодезический метод	0.1	-
2236	435541.35	2325066.84	-	-	Геодезический метод	0.1	-
2237	435527.16	2325059.94	-	-	Геодезический метод	0.1	-
2238	435514.14	2325057.82	-	-	Геодезический метод	0.1	-
2239	435514.18	2325061.04	-	-	Геодезический метод	0.1	-
2240	435487.03	2325064.38	-	-	Геодезический метод	0.1	-
2241	435483.40	2325064.83	-	-	Геодезический метод	0.1	-
2242	435483.26	2325057.87	-	-	Геодезический метод	0.1	-
2243	435461.70	2325055.47	-	-	Геодезический метод	0.1	-
2244	435464.40	2325025.02	-	-	Геодезический метод	0.1	-
2245	435466.54	2325009.65	-	-	Геодезический метод	0.1	-
2246	435456.99	2325007.56	-	-	Геодезический метод	0.1	-
2247	435439.01	2325004.09	-	-	Геодезический метод	0.1	-
2248	435432.42	2325002.73	-	-	Геодезический метод	0.1	-
2249	435405.15	2324997.09	-	-	Геодезический метод	0.1	-
2250	435402.80	2324993.25	-	-	Геодезический метод	0.1	-
2251	435400.45	2324988.82	-	-	Геодезический метод	0.1	-
2252	435395.45	2324982.71	-	-	Геодезический метод	0.1	-
2253	435386.71	2324985.13	-	-	Геодезический метод	0.1	-
2254	435345.30	2324896.05	-	-	Геодезический метод	0.1	-
2255	435294.78	2324800.62	-	-	Геодезический метод	0.1	-
2256	435252.45	2324740.16	-	-	Геодезический метод	0.1	-
2257	435224.36	2324718.30	-	-	Геодезический метод	0.1	-
2258	435056.20	2324608.44	-	-	Геодезический метод	0.1	-
2259	434957.52	2324274.49	-	-	Геодезический метод	0.1	-

## 2. Сведения о характерных точках границ объекта

Обозначение характерных точек границ	Существующие координаты, м		Измененные (уточненные) координаты, м		Метод определения координат характерной точки	Средняя квадратическая погрешность положения характерной точки (Мт), м	Описание обозначения точки на местности (при наличии)
	X	Y	X	Y			
1	2	3	4	5	6	7	8
2260	434915.19	2324288.07	-	-	Геодезический метод	0.1	-
2261	434755.89	2323756.71	-	-	Геодезический метод	0.1	-
2262	435227.33	2323682.57	-	-	Геодезический метод	0.1	-
2263	435241.74	2323730.13	-	-	Геодезический метод	0.1	-
2264	435487.29	2323656.87	-	-	Геодезический метод	0.1	-
2265	435669.86	2323611.26	-	-	Геодезический метод	0.1	-
2266	435744.39	2323601.13	-	-	Геодезический метод	0.1	-
2267	435865.93	2323586.49	-	-	Геодезический метод	0.1	-
2069	435948.02	2323580.33	434351.27	2327587.23	Геодезический метод	0.1	-
2268	435567.55	2325106.79	436415.38	2327428.09	Геодезический метод	0.1	-
2269	435570.70	2325143.44	436412.04	2327395.13	Геодезический метод	0.1	-
2270	435570.81	2325147.07	436456.34	2327390.67	Геодезический метод	0.1	-
2271	435562.29	2325149.43	436459.70	2327424.84	Геодезический метод	0.1	-
2272	435556.31	2325151.08	-	-	Геодезический метод	0.1	-
2273	435494.66	2325108.44	-	-	Геодезический метод	0.1	-
2274	435508.92	2325090.38	-	-	Геодезический метод	0.1	-
2275	435536.95	2325103.28	-	-	Геодезический метод	0.1	-
2268	435567.55	2325106.79	436415.38	2327428.09	Геодезический метод	0.1	-
2276	436145.17	2325001.13	436253.87	2325402.96	Геодезический метод	0.1	-
2277	436152.75	2325015.94	436112.42	2325332.55	Геодезический метод	0.1	-
2278	436162.50	2325034.52	436086.95	2325323.74	Геодезический метод	0.1	-
2279	436168.68	2325047.84	436058.26	2325300.81	Геодезический метод	0.1	-
2280	436173.03	2325054.81	436053.15	2325307.88	Геодезический метод	0.1	-
2281	436178.24	2325060.55	436051.97	2325309.51	Геодезический метод	0.1	-
2282	436182.60	2325064.78	436027.51	2325286.30	Геодезический метод	0.1	-
2283	436189.71	2325068.97	436017.78	2325275.08	Геодезический метод	0.1	-

## 2. Сведения о характерных точках границ объекта

Обозначение характерных точек границ	Существующие координаты, м		Измененные (уточненные) координаты, м		Метод определения координат характерной точки	Средняя квадратическая погрешность положения характерной точки (Мт), м	Описание обозначения точки на местности (при наличии)
	X	Y	X	Y			
1	2	3	4	5	6	7	8
2284	436172.13	2325084.05	436005.27	2325258.89	Геодезический метод	0.1	-
2285	436154.70	2325102.67	436003.31	2325256.36	Геодезический метод	0.1	-
2286	436145.24	2325118.89	435999.78	2325251.79	Геодезический метод	0.1	-
2287	436135.62	2325171.65	435983.71	2325230.99	Геодезический метод	0.1	-
2288	436144.42	2325177.81	435981.09	2325167.75	Геодезический метод	0.1	-
2289	436167.08	2325191.01	435958.21	2325127.66	Геодезический метод	0.1	-
2290	436183.69	2325200.70	435940.28	2325129.78	Геодезический метод	0.1	-
2291	436205.63	2325213.48	435940.23	2325129.27	Геодезический метод	0.1	-
2292	436200.16	2325225.56	435939.54	2325129.37	Геодезический метод	0.1	-
2293	436197.64	2325231.22	435935.41	2325129.94	Геодезический метод	0.1	-
2294	436192.36	2325240.98	435914.35	2325132.87	Геодезический метод	0.1	-
2295	436190.27	2325246.55	435906.64	2325131.25	Геодезический метод	0.1	-
2296	436186.86	2325253.76	435883.26	2325126.35	Геодезический метод	0.1	-
2297	436240.01	2325281.51	435876.95	2325148.79	Геодезический метод	0.1	-
2298	436257.82	2325292.95	435845.51	2325133.63	Геодезический метод	0.1	-
2299	436266.01	2325301.58	435825.45	2325137.54	Геодезический метод	0.1	-
2300	436271.53	2325310.15	435813.65	2325118.27	Геодезический метод	0.1	-
2301	436271.94	2325319.72	435832.58	2325088.72	Геодезический метод	0.1	-
2302	436269.33	2325333.80	435838.12	2325080.07	Геодезический метод	0.1	-
2303	436254.27	2325403.60	435844.28	2325077.46	Геодезический метод	0.1	-
2304	436104.32	2325329.77	435844.07	2325077.14	Геодезический метод	0.1	-
2305	436087.65	2325325.55	435842.22	2325073.28	Геодезический метод	0.1	-
2306	436057.23	2325301.56	435841.16	2325071.05	Геодезический метод	0.1	-
2307	436052.26	2325309.01	435832.95	2325051.08	Геодезический метод	0.1	-
2308	436035.54	2325296.88	435827.26	2325036.00	Геодезический метод	0.1	-
2309	436013.20	2325270.62	435825.18	2325033.14	Геодезический метод	0.1	-

## 2. Сведения о характерных точках границ объекта

Обозначение характерных точек границ	Существующие координаты, м		Измененные (уточненные) координаты, м		Метод определения координат характерной точки	Средняя квадратическая погрешность положения характерной точки (Мт), м	Описание обозначения точки на местности (при наличии)
	X	Y	X	Y			
1	2	3	4	5	6	7	8
2310	435983.48	2325232.03	435835.36	2325027.56	Геодезический метод	0.1	-
2311	435979.95	2325167.51	435838.15	2325026.03	Геодезический метод	0.1	-
2312	435958.13	2325128.86	435839.08	2325025.52	Геодезический метод	0.1	-
2313	435915.95	2325134.51	435842.33	2325023.23	Геодезический метод	0.1	-
2314	435883.26	2325126.35	435845.37	2325020.61	Геодезический метод	0.1	-
2315	435877.28	2325148.00	435881.60	2324996.74	Геодезический метод	0.1	-
2316	435845.61	2325134.17	435891.18	2324972.21	Геодезический метод	0.1	-
2317	435824.79	2325139.05	435891.91	2324962.38	Геодезический метод	0.1	-
2318	435812.80	2325118.80	435896.62	2324962.72	Геодезический метод	0.1	-
2319	435841.77	2325076.34	435908.05	2324965.90	Геодезический метод	0.1	-
2320	435825.75	2325032.57	435942.73	2324981.07	Геодезический метод	0.1	-
2321	435828.93	2325028.54	435977.12	2324902.44	Геодезический метод	0.1	-
2322	435831.66	2325028.96	435978.04	2324900.33	Геодезический метод	0.1	-
2323	435835.36	2325027.56	435982.38	2324902.30	Геодезический метод	0.1	-
2324	435839.08	2325025.52	435991.60	2324907.87	Геодезический метод	0.1	-
2325	435842.33	2325023.23	436002.62	2324917.34	Геодезический метод	0.1	-
2326	435845.37	2325020.61	436012.06	2324924.15	Геодезический метод	0.1	-
2327	435881.60	2324996.74	436026.41	2324931.36	Геодезический метод	0.1	-
2328	435891.18	2324972.21	436041.47	2324936.81	Геодезический метод	0.1	-
2329	435891.78	2324962.89	436052.64	2324942.59	Геодезический метод	0.1	-
2330	435900.71	2324963.94	436083.58	2324960.96	Геодезический метод	0.1	-
2331	435943.58	2324981.77	436095.06	2324967.81	Геодезический метод	0.1	-
2332	435978.04	2324900.33	436122.21	2324981.84	Геодезический метод	0.1	-
2333	435982.38	2324902.30	436128.79	2324985.34	Геодезический метод	0.1	-
2334	435991.60	2324907.87	436138.12	2324992.95	Геодезический метод	0.1	-
2335	436002.62	2324917.34	436145.17	2325001.13	Геодезический метод	0.1	-

## 2. Сведения о характерных точках границ объекта

Обозначение характерных точек границ	Существующие координаты, м		Измененные (уточненные) координаты, м		Метод определения координат характерной точки	Средняя квадратическая погрешность положения характерной точки (Мт), м	Описание обозначения точки на местности (при наличии)
	X	Y	X	Y			
1	2	3	4	5	6	7	8
2336	436012.06	2324924.15	436152.75	2325015.94	Геодезический метод	0.1	-
2337	436026.41	2324931.36	436162.50	2325034.52	Геодезический метод	0.1	-
2338	436041.47	2324936.81	436168.68	2325047.84	Геодезический метод	0.1	-
2339	436052.64	2324942.59	436173.03	2325054.81	Геодезический метод	0.1	-
2340	436083.58	2324960.96	436177.97	2325060.26	Геодезический метод	0.1	-
2341	436095.06	2324967.81	436178.24	2325060.55	Геодезический метод	0.1	-
2342	436122.21	2324981.84	436182.60	2325064.78	Геодезический метод	0.1	-
2343	436128.79	2324985.34	436189.07	2325068.60	Геодезический метод	0.1	-
2344	436138.12	2324992.95	436177.39	2325078.38	Геодезический метод	0.1	-
н2345	-	-	436165.35	2325090.02	Геодезический метод	0.1	-
н2346	-	-	436158.73	2325097.30	Геодезический метод	0.1	-
н2347	-	-	436153.44	2325103.91	Геодезический метод	0.1	-
н2348	-	-	436149.60	2325110.00	Геодезический метод	0.1	-
н2349	-	-	436146.43	2325117.14	Геодезический метод	0.1	-
н2350	-	-	436143.78	2325125.48	Геодезический метод	0.1	-
н2351	-	-	436141.53	2325141.88	Геодезический метод	0.1	-
н2352	-	-	436138.49	2325162.52	Геодезический метод	0.1	-
н2353	-	-	436136.89	2325173.42	Геодезический метод	0.1	-
н2354	-	-	436144.42	2325177.81	Геодезический метод	0.1	-
н2355	-	-	436167.08	2325191.01	Геодезический метод	0.1	-
н2356	-	-	436183.69	2325200.70	Геодезический метод	0.1	-
н2357	-	-	436205.63	2325213.48	Геодезический метод	0.1	-
н2358	-	-	436197.64	2325231.22	Геодезический метод	0.1	-
н2359	-	-	436192.36	2325240.98	Геодезический метод	0.1	-
н2360	-	-	436190.27	2325246.55	Геодезический метод	0.1	-
н2361	-	-	436187.16	2325252.51	Геодезический метод	0.1	-

## 2. Сведения о характерных точках границ объекта

Обозначение характерных точек границ	Существующие координаты, м		Измененные (уточненные) координаты, м		Метод определения координат характерной точки	Средняя квадратическая погрешность положения характерной точки (Мт), м	Описание обозначения точки на местности (при наличии)
	X	Y	X	Y			
1	2	3	4	5	6	7	8
н2362	-	-	436223.67	2325271.57	Геодезический метод	0.1	-
н2363	-	-	436239.46	2325280.30	Геодезический метод	0.1	-
н2364	-	-	436246.61	2325285.14	Геодезический метод	0.1	-
н2365	-	-	436257.40	2325292.68	Геодезический метод	0.1	-
н2366	-	-	436262.88	2325297.28	Геодезический метод	0.1	-
н2367	-	-	436265.42	2325300.33	Геодезический метод	0.1	-
н2368	-	-	436266.06	2325301.09	Геодезический метод	0.1	-
н2369	-	-	436268.60	2325305.46	Геодезический метод	0.1	-
н2370	-	-	436270.02	2325308.71	Геодезический метод	0.1	-
н2371	-	-	436270.66	2325311.33	Геодезический метод	0.1	-
н2372	-	-	436270.82	2325315.46	Геодезический метод	0.1	-
н2373	-	-	436270.66	2325319.35	Геодезический метод	0.1	-
н2374	-	-	436268.04	2325331.57	Геодезический метод	0.1	-
н2375	-	-	436263.91	2325351.42	Геодезический метод	0.1	-
н2376	-	-	436257.09	2325385.31	Геодезический метод	0.1	-
2276	436145.17	2325001.13	436253.87	2325402.96	Геодезический метод	0.1	-
2377	436243.63	2325002.94	435934.23	2327792.91	Геодезический метод	0.1	-
2378	436249.41	2325010.29	435932.85	2327770.83	Геодезический метод	0.1	-
2379	436237.56	2325015.26	435938.30	2327769.53	Геодезический метод	0.1	-
2380	436220.31	2325027.48	435956.77	2327768.91	Геодезический метод	0.1	-
2381	436198.12	2325047.59	435956.79	2327768.64	Геодезический метод	0.1	-
2382	436197.77	2325047.90	435960.13	2327768.68	Геодезический метод	0.1	-
2383	436196.87	2325048.32	435963.45	2327769.36	Геодезический метод	0.1	-
2384	436195.01	2325049.18	435963.46	2327769.50	Геодезический метод	0.1	-
2385	436191.92	2325047.87	435969.16	2327769.36	Геодезический метод	0.1	-
2386	436190.21	2325045.86	435981.86	2327768.73	Геодезический метод	0.1	-

## 2. Сведения о характерных точках границ объекта

Обозначение характерных точек границ	Существующие координаты, м		Измененные (уточненные) координаты, м		Метод определения координат характерной точки	Средняя квадратическая погрешность положения характерной точки (Мт), м	Описание обозначения точки на местности (при наличии)
	X	Y	X	Y			
1	2	3	4	5	6	7	8
2387	436189.17	2325044.63	436000.31	2327674.94	Геодезический метод	0.1	-
2388	436184.81	2325038.95	436012.67	2327673.69	Геодезический метод	0.1	-
2389	436183.78	2325037.61	436081.60	2327666.76	Геодезический метод	0.1	-
2390	436182.59	2325035.05	436134.02	2327661.48	Геодезический метод	0.1	-
2391	436178.65	2325026.55	436171.94	2327657.66	Геодезический метод	0.1	-
2392	436163.25	2324994.49	436172.54	2327664.11	Геодезический метод	0.1	-
2393	436158.26	2324987.35	436174.48	2327684.98	Геодезический метод	0.1	-
2394	436150.83	2324979.58	436176.66	2327708.44	Геодезический метод	0.1	-
2395	436144.48	2324974.40	436213.11	2327705.06	Геодезический метод	0.1	-
2396	436140.71	2324971.33	436218.70	2327704.54	Геодезический метод	0.1	-
2397	436139.12	2324970.34	436230.94	2327703.40	Геодезический метод	0.1	-
2398	436129.98	2324964.60	436241.28	2327806.85	Геодезический метод	0.1	-
2399	436113.10	2324955.45	436233.92	2327807.77	Геодезический метод	0.1	-
2400	436094.55	2324945.39	436157.60	2327818.31	Геодезический метод	0.1	-
2401	436061.29	2324926.32	436013.83	2327840.50	Геодезический метод	0.1	-
2402	436048.84	2324919.31	435977.10	2327846.48	Геодезический метод	0.1	-
2403	436071.35	2324874.16	435937.46	2327850.55	Геодезический метод	0.1	-
2404	436077.69	2324877.12	435936.67	2327836.76	Геодезический метод	0.1	-
2405	436075.25	2324880.50	435936.11	2327827.10	Геодезический метод	0.1	-
н2406	-	-	435935.07	2327808.93	Геодезический метод	0.1	-
2377	436243.63	2325002.94	435934.23	2327792.91	Геодезический метод	0.1	-
2407	436904.63	2323958.83	435558.17	2327923.56	Геодезический метод	0.1	-
2408	436887.95	2324022.18	435552.80	2327922.70	Геодезический метод	0.1	-
2409	436871.06	2324084.67	435553.18	2327920.37	Геодезический метод	0.1	-
2410	436853.83	2324145.55	435540.90	2327918.60	Геодезический метод	0.1	-
2411	436836.10	2324207.71	435526.05	2327914.56	Геодезический метод	0.1	-

## 2. Сведения о характерных точках границ объекта

Обозначение характерных точек границ	Существующие координаты, м		Измененные (уточненные) координаты, м		Метод определения координат характерной точки	Средняя квадратическая погрешность положения характерной точки (Мт), м	Описание обозначения точки на местности (при наличии)
	X	Y	X	Y			
1	2	3	4	5	6	7	8
2412	436374.67	2324054.33	435527.80	2327905.86	Геодезический метод	0.1	-
2413	436392.72	2323995.90	435548.12	2327906.17	Геодезический метод	0.1	-
2414	436411.25	2323935.81	435555.94	2327909.73	Геодезический метод	0.1	-
2415	436429.54	2323876.65	435560.07	2327913.30	Геодезический метод	0.1	-
2416	436444.69	2323826.44	-	-	Геодезический метод	0.1	-
2407	436904.63	2323958.83	435558.17	2327923.56	Геодезический метод	0.1	-
2417	433978.64	2327097.41	436015.88	2324218.49	Геодезический метод	0.1	-
2418	433985.08	2327141.67	435972.76	2324204.25	Геодезический метод	0.1	-
2419	433951.91	2327146.79	435999.11	2324164.10	Геодезический метод	0.1	-
2420	433944.89	2327101.43	436012.94	2324120.23	Геодезический метод	0.1	-
2421	433964.01	2327099.15	435999.18	2324065.77	Геодезический метод	0.1	-
н2422	-	-	435982.87	2324018.38	Геодезический метод	0.1	-
н2423	-	-	435978.00	2324004.22	Геодезический метод	0.1	-
н2424	-	-	435981.42	2323980.05	Геодезический метод	0.1	-
н2425	-	-	435983.81	2323965.54	Геодезический метод	0.1	-
н2426	-	-	435990.54	2323928.10	Геодезический метод	0.1	-
н2427	-	-	435994.83	2323908.25	Геодезический метод	0.1	-
н2428	-	-	435996.32	2323895.02	Геодезический метод	0.1	-
н2429	-	-	435997.13	2323895.10	Геодезический метод	0.1	-
н2430	-	-	436001.31	2323804.54	Геодезический метод	0.1	-
н2431	-	-	436065.85	2323811.17	Геодезический метод	0.1	-
н2432	-	-	436223.48	2323827.37	Геодезический метод	0.1	-
н2433	-	-	436256.49	2323830.77	Геодезический метод	0.1	-
н2434	-	-	436272.30	2323845.26	Геодезический метод	0.1	-
н2435	-	-	436297.94	2323868.76	Геодезический метод	0.1	-
н2436	-	-	436323.34	2323921.75	Геодезический метод	0.1	-



## 2. Сведения о характерных точках границ объекта

Обозначение характерных точек границ	Существующие координаты, м		Измененные (уточненные) координаты, м		Метод определения координат характерной точки	Средняя квадратическая погрешность положения характерной точки (Мт), м	Описание обозначения точки на местности (при наличии)
	X	Y	X	Y			
1	2	3	4	5	6	7	8
н2437	-	-	436332.15	2323926.40	Геодезический метод	0.1	-
н2438	-	-	436357.20	2323939.60	Геодезический метод	0.1	-
н2439	-	-	436370.64	2323946.69	Геодезический метод	0.1	-
н2440	-	-	436372.66	2323947.75	Геодезический метод	0.1	-
н2441	-	-	436371.86	2323950.28	Геодезический метод	0.1	-
н2442	-	-	436370.36	2323955.02	Геодезический метод	0.1	-
н2443	-	-	436343.10	2324041.12	Геодезический метод	0.1	-
н2444	-	-	436301.25	2324173.30	Геодезический метод	0.1	-
н2445	-	-	436294.76	2324170.99	Геодезический метод	0.1	-
н2446	-	-	436160.89	2324123.34	Геодезический метод	0.1	-
н2447	-	-	436159.80	2324122.95	Геодезический метод	0.1	-
н2448	-	-	436158.25	2324122.40	Геодезический метод	0.1	-
н2449	-	-	436156.62	2324121.82	Геодезический метод	0.1	-
н2450	-	-	436114.01	2324250.88	Геодезический метод	0.1	-
н2451	-	-	436103.45	2324247.40	Геодезический метод	0.1	-
2417	433978.64	2327097.41	436015.88	2324218.49	Геодезический метод	0.1	-
2452	433913.56	2327081.14	437166.91	2328141.40	Геодезический метод	0.1	-
2453	433920.78	2327124.86	437164.91	2328159.94	Геодезический метод	0.1	-
2454	433923.73	2327124.61	437165.86	2328166.28	Геодезический метод	0.1	-
2455	433924.82	2327151.23	437158.13	2328167.55	Геодезический метод	0.1	-
2456	433872.77	2327160.43	437119.76	2328176.28	Геодезический метод	0.1	-
2457	433849.63	2327165.84	437082.19	2328184.22	Геодезический метод	0.1	-
2458	433827.82	2327170.81	437058.11	2328192.68	Геодезический метод	0.1	-
2459	433811.78	2327173.07	437043.26	2328199.60	Геодезический метод	0.1	-
2460	433810.15	2327161.66	437034.83	2328203.53	Геодезический метод	0.1	-
2461	433799.27	2327162.94	436982.44	2328233.43	Геодезический метод	0.1	-

## 2. Сведения о характерных точках границ объекта

Обозначение характерных точек границ	Существующие координаты, м		Измененные (уточненные) координаты, м		Метод определения координат характерной точки	Средняя квадратическая погрешность положения характерной точки (Мт), м	Описание обозначения точки на местности (при наличии)
	X	Y	X	Y			
1	2	3	4	5	6	7	8
2462	433789.50	2327115.83	436933.23	2328269.15	Геодезический метод	0.1	-
2463	433817.10	2327106.74	436925.83	2328273.34	Геодезический метод	0.1	-
2464	433815.94	2327100.56	436929.97	2328294.15	Геодезический метод	0.1	-
2465	433836.03	2327097.42	437063.92	2328269.91	Геодезический метод	0.1	-
2466	433860.19	2327093.28	437096.34	2328265.39	Геодезический метод	0.1	-
2467	433898.04	2327088.51	437097.38	2328272.58	Геодезический метод	0.1	-
2468	433899.58	2327082.37	437100.33	2328302.88	Геодезический метод	0.1	-
н2469	-	-	437095.39	2328332.04	Геодезический метод	0.1	-
н2470	-	-	437094.94	2328339.50	Геодезический метод	0.1	-
н2471	-	-	437094.35	2328366.66	Геодезический метод	0.1	-
н2472	-	-	437094.06	2328380.13	Геодезический метод	0.1	-
н2473	-	-	437093.85	2328390.03	Геодезический метод	0.1	-
н2474	-	-	437051.02	2328389.46	Геодезический метод	0.1	-
н2475	-	-	437040.43	2328388.66	Геодезический метод	0.1	-
н2476	-	-	437028.26	2328387.34	Геодезический метод	0.1	-
н2477	-	-	437014.24	2328383.64	Геодезический метод	0.1	-
н2478	-	-	437004.99	2328380.89	Геодезический метод	0.1	-
н2479	-	-	437004.23	2328383.72	Геодезический метод	0.1	-
н2480	-	-	437003.71	2328385.66	Геодезический метод	0.1	-
н2481	-	-	437001.86	2328392.52	Геодезический метод	0.1	-
н2482	-	-	437000.36	2328398.12	Геодезический метод	0.1	-
н2483	-	-	436989.42	2328404.94	Геодезический метод	0.1	-
н2484	-	-	436979.33	2328405.38	Геодезический метод	0.1	-
н2485	-	-	436979.51	2328408.51	Геодезический метод	0.1	-
н2486	-	-	436955.77	2328409.83	Геодезический метод	0.1	-
н2487	-	-	436949.01	2328409.97	Геодезический метод	0.1	-

## 2. Сведения о характерных точках границ объекта

Обозначение характерных точек границ	Существующие координаты, м		Измененные (уточненные) координаты, м		Метод определения координат характерной точки	Средняя квадратическая погрешность положения характерной точки (Мт), м	Описание обозначения точки на местности (при наличии)
	X	Y	X	Y			
1	2	3	4	5	6	7	8
н2488	-	-	436948.80	2328406.04	Геодезический метод	0.1	-
н2489	-	-	436926.07	2328404.61	Геодезический метод	0.1	-
н2490	-	-	436900.32	2328405.13	Геодезический метод	0.1	-
н2491	-	-	436858.94	2328406.89	Геодезический метод	0.1	-
н2492	-	-	436849.47	2328407.67	Геодезический метод	0.1	-
н2493	-	-	436822.65	2328409.90	Геодезический метод	0.1	-
н2494	-	-	436823.64	2328418.26	Геодезический метод	0.1	-
н2495	-	-	436804.67	2328419.41	Геодезический метод	0.1	-
н2496	-	-	436695.29	2328412.54	Геодезический метод	0.1	-
н2497	-	-	436669.62	2328412.80	Геодезический метод	0.1	-
н2498	-	-	436669.49	2328410.84	Геодезический метод	0.1	-
н2499	-	-	436667.85	2328410.87	Геодезический метод	0.1	-
н2500	-	-	436643.11	2328407.39	Геодезический метод	0.1	-
н2501	-	-	436644.26	2328398.76	Геодезический метод	0.1	-
н2502	-	-	436607.14	2328398.98	Геодезический метод	0.1	-
н2503	-	-	436607.08	2328404.00	Геодезический метод	0.1	-
н2504	-	-	436598.80	2328403.20	Геодезический метод	0.1	-
н2505	-	-	436585.27	2328401.89	Геодезический метод	0.1	-
н2506	-	-	436585.22	2328403.25	Геодезический метод	0.1	-
н2507	-	-	436568.20	2328401.37	Геодезический метод	0.1	-
н2508	-	-	436546.44	2328400.30	Геодезический метод	0.1	-
н2509	-	-	436540.98	2328400.03	Геодезический метод	0.1	-
н2510	-	-	436518.12	2328399.82	Геодезический метод	0.1	-
н2511	-	-	436515.90	2328375.37	Геодезический метод	0.1	-
н2512	-	-	436529.00	2328372.00	Геодезический метод	0.1	-
н2513	-	-	436533.04	2328363.15	Геодезический метод	0.1	-

## 2. Сведения о характерных точках границ объекта

Обозначение характерных точек границ	Существующие координаты, м		Измененные (уточненные) координаты, м		Метод определения координат характерной точки	Средняя квадратическая погрешность положения характерной точки (Мт), м	Описание обозначения точки на местности (при наличии)
	X	Y	X	Y			
1	2	3	4	5	6	7	8
н2514	-	-	436533.44	2328351.78	Геодезический метод	0.1	-
н2515	-	-	436538.24	2328340.82	Геодезический метод	0.1	-
н2516	-	-	436539.26	2328341.00	Геодезический метод	0.1	-
н2517	-	-	436539.92	2328335.33	Геодезический метод	0.1	-
н2518	-	-	436540.90	2328326.94	Геодезический метод	0.1	-
н2519	-	-	436531.80	2328323.52	Геодезический метод	0.1	-
н2520	-	-	436524.02	2328321.46	Геодезический метод	0.1	-
н2521	-	-	436512.43	2328319.24	Геодезический метод	0.1	-
н2522	-	-	436507.60	2328318.83	Геодезический метод	0.1	-
н2523	-	-	436507.81	2328314.48	Геодезический метод	0.1	-
н2524	-	-	436508.58	2328298.04	Геодезический метод	0.1	-
н2525	-	-	436509.66	2328275.37	Геодезический метод	0.1	-
н2526	-	-	436511.09	2328269.75	Геодезический метод	0.1	-
н2527	-	-	436520.81	2328267.81	Геодезический метод	0.1	-
н2528	-	-	436532.28	2328264.95	Геодезический метод	0.1	-
н2529	-	-	436551.31	2328264.63	Геодезический метод	0.1	-
н2530	-	-	436576.36	2328261.03	Геодезический метод	0.1	-
н2531	-	-	436578.74	2328260.72	Геодезический метод	0.1	-
н2532	-	-	436586.64	2328260.42	Геодезический метод	0.1	-
н2533	-	-	436595.18	2328259.51	Геодезический метод	0.1	-
н2534	-	-	436601.06	2328258.97	Геодезический метод	0.1	-
н2535	-	-	436604.73	2328258.90	Геодезический метод	0.1	-
н2536	-	-	436618.75	2328257.11	Геодезический метод	0.1	-
н2537	-	-	436624.12	2328257.00	Геодезический метод	0.1	-
н2538	-	-	436624.12	2328257.36	Геодезический метод	0.1	-
н2539	-	-	436625.84	2328256.95	Геодезический метод	0.1	-

## 2. Сведения о характерных точках границ объекта

Обозначение характерных точек границ	Существующие координаты, м		Измененные (уточненные) координаты, м		Метод определения координат характерной точки	Средняя квадратическая погрешность положения характерной точки (Мт), м	Описание обозначения точки на местности (при наличии)
	X	Y	X	Y			
1	2	3	4	5	6	7	8
н2540	-	-	436625.50	2328255.17	Геодезический метод	0.1	-
н2541	-	-	436630.65	2328254.19	Геодезический метод	0.1	-
н2542	-	-	436633.90	2328253.50	Геодезический метод	0.1	-
н2543	-	-	436637.35	2328253.92	Геодезический метод	0.1	-
н2544	-	-	436642.00	2328254.26	Геодезический метод	0.1	-
н2545	-	-	436652.55	2328252.56	Геодезический метод	0.1	-
н2546	-	-	436659.08	2328252.14	Геодезический метод	0.1	-
н2547	-	-	436681.96	2328249.61	Геодезический метод	0.1	-
н2548	-	-	436682.88	2328249.51	Геодезический метод	0.1	-
н2549	-	-	436682.57	2328248.16	Геодезический метод	0.1	-
н2550	-	-	436691.49	2328246.35	Геодезический метод	0.1	-
н2551	-	-	436709.28	2328243.02	Геодезический метод	0.1	-
н2552	-	-	436758.11	2328236.30	Геодезический метод	0.1	-
н2553	-	-	436819.72	2328227.57	Геодезический метод	0.1	-
н2554	-	-	436823.07	2328223.36	Геодезический метод	0.1	-
н2555	-	-	436843.97	2328220.43	Геодезический метод	0.1	-
н2556	-	-	436844.03	2328223.43	Геодезический метод	0.1	-
н2557	-	-	436846.78	2328223.37	Геодезический метод	0.1	-
н2558	-	-	436867.33	2328216.70	Геодезический метод	0.1	-
н2559	-	-	436868.30	2328220.12	Геодезический метод	0.1	-
н2560	-	-	436896.26	2328214.88	Геодезический метод	0.1	-
н2561	-	-	436899.62	2328214.28	Геодезический метод	0.1	-
н2562	-	-	436899.01	2328209.02	Геодезический метод	0.1	-
н2563	-	-	436900.74	2328206.36	Геодезический метод	0.1	-
н2564	-	-	436932.47	2328200.30	Геодезический метод	0.1	-
н2565	-	-	436933.69	2328206.08	Геодезический метод	0.1	-

## 2. Сведения о характерных точках границ объекта

Обозначение характерных точек границ	Существующие координаты, м		Измененные (уточненные) координаты, м		Метод определения координат характерной точки	Средняя квадратическая погрешность положения характерной точки (Мт), м	Описание обозначения точки на местности (при наличии)
	X	Y	X	Y			
1	2	3	4	5	6	7	8
н2566	-	-	436934.62	2328205.81	Геодезический метод	0.1	-
н2567	-	-	436940.17	2328204.19	Геодезический метод	0.1	-
н2568	-	-	436944.41	2328202.95	Геодезический метод	0.1	-
н2569	-	-	436943.69	2328200.50	Геодезический метод	0.1	-
н2570	-	-	436949.08	2328199.03	Геодезический метод	0.1	-
н2571	-	-	436949.84	2328201.98	Геодезический метод	0.1	-
н2572	-	-	436956.69	2328199.87	Геодезический метод	0.1	-
н2573	-	-	436959.76	2328200.61	Геодезический метод	0.1	-
н2574	-	-	436970.55	2328197.66	Геодезический метод	0.1	-
н2575	-	-	436988.76	2328193.57	Геодезический метод	0.1	-
н2576	-	-	436992.29	2328192.78	Геодезический метод	0.1	-
н2577	-	-	436991.81	2328188.28	Геодезический метод	0.1	-
н2578	-	-	437027.85	2328175.60	Геодезический метод	0.1	-
н2579	-	-	437035.61	2328172.92	Геодезический метод	0.1	-
н2580	-	-	437043.08	2328171.77	Геодезический метод	0.1	-
н2581	-	-	437043.03	2328171.27	Геодезический метод	0.1	-
н2582	-	-	437063.28	2328167.50	Геодезический метод	0.1	-
н2583	-	-	437108.78	2328153.99	Геодезический метод	0.1	-
н2584	-	-	437109.02	2328154.73	Геодезический метод	0.1	-
2452	433913.56	2327081.14	437166.91	2328141.40	Геодезический метод	0.1	-
2585	433823.32	2327043.57	435570.69	2328402.67	Геодезический метод	0.1	-
2586	433831.89	2327083.53	435485.25	2328387.33	Геодезический метод	0.1	-
2587	433802.03	2327092.09	435485.19	2328387.60	Геодезический метод	0.1	-
2588	433772.90	2327102.17	435479.48	2328386.29	Геодезический метод	0.1	-
2589	433757.18	2327111.36	435453.08	2328381.55	Геодезический метод	0.1	-
2590	433769.62	2327147.44	435453.45	2328377.61	Геодезический метод	0.1	-

## 2. Сведения о характерных точках границ объекта

Обозначение характерных точек границ	Существующие координаты, м		Измененные (уточненные) координаты, м		Метод определения координат характерной точки	Средняя квадратическая погрешность положения характерной точки (Мт), м	Описание обозначения точки на местности (при наличии)
	X	Y	X	Y			
1	2	3	4	5	6	7	8
2591	433772.19	2327179.67	435455.20	2328346.15	Геодезический метод	0.1	-
2592	433723.08	2327185.61	435455.76	2328336.01	Геодезический метод	0.1	-
2593	433696.05	2327189.74	435466.07	2328340.29	Геодезический метод	0.1	-
2594	433670.71	2327193.69	435478.24	2328344.16	Геодезический метод	0.1	-
2595	433657.14	2327196.72	435478.09	2328320.46	Геодезический метод	0.1	-
2596	433657.00	2327198.38	435496.17	2328319.13	Геодезический метод	0.1	-
2597	433645.87	2327200.10	435508.90	2328318.20	Геодезический метод	0.1	-
2598	433626.63	2327202.88	435509.11	2328294.45	Геодезический метод	0.1	-
2599	433596.83	2327208.79	435539.18	2328290.48	Геодезический метод	0.1	-
2600	433570.21	2327214.32	435538.56	2328285.76	Геодезический метод	0.1	-
2601	433569.88	2327213.51	435540.33	2328273.06	Геодезический метод	0.1	-
2602	433538.62	2327221.20	435553.26	2328272.49	Геодезический метод	0.1	-
2603	433516.32	2327158.30	435553.96	2328269.42	Геодезический метод	0.1	-
2604	433595.73	2327138.51	435581.86	2328272.95	Геодезический метод	0.1	-
2605	433650.77	2327130.81	435602.97	2328273.41	Геодезический метод	0.1	-
2606	433712.13	2327119.05	435631.11	2328281.73	Геодезический метод	0.1	-
2607	433745.74	2327112.61	435650.89	2328290.70	Геодезический метод	0.1	-
2608	433730.84	2327061.27	435652.09	2328309.70	Геодезический метод	0.1	-
2609	433761.37	2327052.23	435676.73	2328308.42	Геодезический метод	0.1	-
2610	433756.94	2327032.79	435688.98	2328307.79	Геодезический метод	0.1	-
2611	433764.74	2327029.41	435691.18	2328350.11	Геодезический метод	0.1	-
2612	433784.46	2327023.50	435720.11	2328348.61	Геодезический метод	0.1	-
2613	433791.84	2327027.25	435715.79	2328390.50	Геодезический метод	0.1	-
2614	433794.52	2327042.68	435715.31	2328395.16	Геодезический метод	0.1	-
2615	433795.71	2327047.83	-	-	Геодезический метод	0.1	-
2616	433796.81	2327049.86	-	-	Геодезический метод	0.1	-

## 2. Сведения о характерных точках границ объекта

Обозначение характерных точек границ	Существующие координаты, м		Измененные (уточненные) координаты, м		Метод определения координат характерной точки	Средняя квадратическая погрешность положения характерной точки (Мт), м	Описание обозначения точки на местности (при наличии)
	X	Y	X	Y			
1	2	3	4	5	6	7	8
2585	433823.32	2327043.57	435570.69	2328402.67	Геодезический метод	0.1	-
2617	430941.37	2329074.82	436053.96	2328336.32	Геодезический метод	0.1	-
2618	430941.68	2329078.86	436025.54	2328338.13	Геодезический метод	0.1	-
2619	430927.27	2329084.69	435980.93	2328339.56	Геодезический метод	0.1	-
2620	430926.14	2329098.26	435959.80	2328339.96	Геодезический метод	0.1	-
2621	430926.56	2329115.04	435948.89	2328340.16	Геодезический метод	0.1	-
2622	430889.14	2329145.14	435888.70	2328341.30	Геодезический метод	0.1	-
2623	430861.05	2329168.95	435825.87	2328343.46	Геодезический метод	0.1	-
2624	430823.36	2329201.77	435825.62	2328336.14	Геодезический метод	0.1	-
2625	430795.51	2329225.33	435820.60	2328298.16	Геодезический метод	0.1	-
2626	430778.69	2329240.43	435837.43	2328286.18	Геодезический метод	0.1	-
2627	430760.48	2329245.57	435868.47	2328285.48	Геодезический метод	0.1	-
2628	430738.92	2329253.25	435873.92	2328284.70	Геодезический метод	0.1	-
2629	430737.14	2329253.77	435886.27	2328285.83	Геодезический метод	0.1	-
2630	430730.29	2329255.75	435903.32	2328281.36	Геодезический метод	0.1	-
2631	430700.07	2329264.53	435933.11	2328278.54	Геодезический метод	0.1	-
2632	430689.62	2329237.02	435946.44	2328277.07	Геодезический метод	0.1	-
2633	430678.99	2329209.05	435961.34	2328281.69	Геодезический метод	0.1	-
2634	430667.88	2329180.20	435961.45	2328281.68	Геодезический метод	0.1	-
2635	430656.51	2329150.37	435964.07	2328281.53	Геодезический метод	0.1	-
2636	430639.86	2329106.57	435990.76	2328280.04	Геодезический метод	0.1	-
2637	430661.66	2329076.12	435990.78	2328281.06	Геодезический метод	0.1	-
2638	430672.44	2329070.80	436004.83	2328279.64	Геодезический метод	0.1	-
2639	430689.50	2329062.37	436013.10	2328278.31	Геодезический метод	0.1	-
2640	430707.94	2329053.12	436018.75	2328277.85	Геодезический метод	0.1	-
2641	430734.92	2329057.95	436022.75	2328278.09	Геодезический метод	0.1	-



## 2. Сведения о характерных точках границ объекта

Обозначение характерных точек границ	Существующие координаты, м		Измененные (уточненные) координаты, м		Метод определения координат характерной точки	Средняя квадратическая погрешность положения характерной точки (Мт), м	Описание обозначения точки на местности (при наличии)
	X	Y	X	Y			
1	2	3	4	5	6	7	8
2642	430745.59	2329059.80	436022.73	2328276.26	Геодезический метод	0.1	-
2643	430771.28	2329064.73	436037.75	2328276.62	Геодезический метод	0.1	-
2644	430790.44	2329066.04	436040.85	2328276.99	Геодезический метод	0.1	-
2645	430840.58	2329069.71	436042.79	2328277.32	Геодезический метод	0.1	-
2646	430876.65	2329072.12	436052.20	2328277.04	Геодезический метод	0.1	-
н2647	-	-	436052.43	2328282.42	Геодезический метод	0.1	-
н2648	-	-	436053.11	2328286.99	Геодезический метод	0.1	-
н2649	-	-	436053.84	2328290.46	Геодезический метод	0.1	-
н2650	-	-	436052.57	2328299.77	Геодезический метод	0.1	-
н2651	-	-	436052.50	2328310.40	Геодезический метод	0.1	-
н2652	-	-	436080.12	2328309.12	Геодезический метод	0.1	-
н2653	-	-	436093.79	2328307.70	Геодезический метод	0.1	-
н2654	-	-	436105.90	2328311.67	Геодезический метод	0.1	-
н2655	-	-	436118.44	2328328.40	Геодезический метод	0.1	-
н2656	-	-	436118.68	2328331.82	Геодезический метод	0.1	-
н2657	-	-	436108.78	2328332.52	Геодезический метод	0.1	-
н2658	-	-	436067.93	2328335.43	Геодезический метод	0.1	-
2617	430941.37	2329074.82	436053.96	2328336.32	Геодезический метод	0.1	-
2659	429913.63	2329143.31	436396.97	2326967.03	Геодезический метод	0.1	-
2660	429912.79	2329156.30	436324.98	2326954.40	Геодезический метод	0.1	-
2661	429927.59	2329281.75	436322.78	2326965.43	Геодезический метод	0.1	-
2662	429928.39	2329305.34	436307.07	2327043.96	Геодезический метод	0.1	-
2663	429932.37	2329327.95	436305.09	2327053.86	Геодезический метод	0.1	-
2664	429940.18	2329372.73	436301.63	2327071.18	Геодезический метод	0.1	-
2665	429945.21	2329398.84	436280.06	2327179.05	Геодезический метод	0.1	-
2666	429946.95	2329411.10	436266.94	2327244.62	Геодезический метод	0.1	-

## 2. Сведения о характерных точках границ объекта

Обозначение характерных точек границ	Существующие координаты, м		Измененные (уточненные) координаты, м		Метод определения координат характерной точки	Средняя квадратическая погрешность положения характерной точки (Мт), м	Описание обозначения точки на местности (при наличии)
	X	Y	X	Y			
1	2	3	4	5	6	7	8
2667	429950.95	2329476.95	436260.08	2327308.30	Геодезический метод	0.1	-
2668	429931.92	2329480.27	436304.88	2327315.66	Геодезический метод	0.1	-
2669	429762.74	2329513.99	436297.12	2327418.35	Геодезический метод	0.1	-
2670	429771.08	2329553.17	436275.24	2327417.97	Геодезический метод	0.1	-
2671	429337.10	2329641.67	436258.82	2327417.68	Геодезический метод	0.1	-
2672	429297.33	2329432.84	436248.33	2327417.50	Геодезический метод	0.1	-
2673	428798.31	2329528.63	436247.06	2327429.30	Геодезический метод	0.1	-
2674	428795.69	2329531.28	436243.30	2327463.72	Геодезический метод	0.1	-
2675	428503.62	2329418.69	436041.10	2327467.71	Геодезический метод	0.1	-
2676	428544.19	2329325.35	436050.12	2327421.89	Геодезический метод	0.1	-
2677	428604.86	2329318.59	436074.49	2327298.08	Геодезический метод	0.1	-
2678	428772.14	2329301.01	436077.36	2327283.46	Геодезический метод	0.1	-
2679	428775.99	2329329.45	436091.61	2327211.09	Геодезический метод	0.1	-
2680	429159.21	2329288.60	436094.76	2327195.08	Геодезический метод	0.1	-
2681	429219.30	2329276.59	436101.18	2327162.47	Геодезический метод	0.1	-
2682	429400.15	2329216.84	436104.71	2327144.54	Геодезический метод	0.1	-
2683	429516.19	2329174.85	436109.21	2327121.64	Геодезический метод	0.1	-
2684	429584.87	2329161.59	436125.95	2327036.61	Геодезический метод	0.1	-
2685	429602.47	2329259.86	436129.03	2327020.95	Геодезический метод	0.1	-
2686	429712.97	2329236.85	436117.16	2327018.96	Геодезический метод	0.1	-
2687	429691.08	2329119.79	436104.32	2327016.81	Геодезический метод	0.1	-
2688	429706.43	2329121.08	436060.73	2327009.52	Геодезический метод	0.1	-
2689	429730.21	2329126.31	436065.06	2326990.17	Геодезический метод	0.1	-
2690	429765.93	2329133.50	436067.39	2326980.03	Геодезический метод	0.1	-
2691	429809.33	2329138.24	436031.56	2326974.96	Геодезический метод	0.1	-
2692	429903.79	2329143.16	436042.13	2326924.52	Геодезический метод	0.1	-

## 2. Сведения о характерных точках границ объекта

Обозначение характерных точек границ	Существующие координаты, м		Измененные (уточненные) координаты, м		Метод определения координат характерной точки	Средняя квадратическая погрешность положения характерной точки (Мт), м	Описание обозначения точки на местности (при наличии)
	X	Y	X	Y			
1	2	3	4	5	6	7	8
н2693	-	-	436057.10	2326853.01	Геодезический метод	0.1	-
н2694	-	-	436023.46	2326846.33	Геодезический метод	0.1	-
н2695	-	-	435966.07	2326834.93	Геодезический метод	0.1	-
н2696	-	-	435972.12	2326804.50	Геодезический метод	0.1	-
н2697	-	-	435973.39	2326798.11	Геодезический метод	0.1	-
н2698	-	-	436022.98	2326807.97	Геодезический метод	0.1	-
н2699	-	-	436037.49	2326735.57	Геодезический метод	0.1	-
н2700	-	-	436046.64	2326689.94	Геодезический метод	0.1	-
н2701	-	-	436054.51	2326691.39	Геодезический метод	0.1	-
н2702	-	-	436068.36	2326693.95	Геодезический метод	0.1	-
н2703	-	-	436077.86	2326695.70	Геодезический метод	0.1	-
н2704	-	-	436083.15	2326696.68	Геодезический метод	0.1	-
н2705	-	-	436089.60	2326697.87	Геодезический метод	0.1	-
н2706	-	-	436098.68	2326654.51	Геодезический метод	0.1	-
н2707	-	-	436104.76	2326620.45	Геодезический метод	0.1	-
н2708	-	-	436100.53	2326619.82	Геодезический метод	0.1	-
н2709	-	-	436099.40	2326619.66	Геодезический метод	0.1	-
н2710	-	-	436068.84	2326615.15	Геодезический метод	0.1	-
н2711	-	-	436072.27	2326595.19	Геодезический метод	0.1	-
н2712	-	-	436074.52	2326576.46	Геодезический метод	0.1	-
н2713	-	-	436080.21	2326573.55	Геодезический метод	0.1	-
н2714	-	-	436081.07	2326566.13	Геодезический метод	0.1	-
н2715	-	-	436100.90	2326570.46	Геодезический метод	0.1	-
н2716	-	-	436108.71	2326572.16	Геодезический метод	0.1	-
н2717	-	-	436113.21	2326573.14	Геодезический метод	0.1	-
н2718	-	-	436117.51	2326549.06	Геодезический метод	0.1	-

## 2. Сведения о характерных точках границ объекта

Обозначение характерных точек границ	Существующие координаты, м		Измененные (уточненные) координаты, м		Метод определения координат характерной точки	Средняя квадратическая погрешность положения характерной точки (Мт), м	Описание обозначения точки на местности (при наличии)
	X	Y	X	Y			
1	2	3	4	5	6	7	8
н2719	-	-	436141.25	2326416.15	Геодезический метод	0.1	-
н2720	-	-	436144.09	2326400.20	Геодезический метод	0.1	-
н2721	-	-	436160.77	2326403.49	Геодезический метод	0.1	-
н2722	-	-	436165.18	2326335.68	Геодезический метод	0.1	-
н2723	-	-	436155.19	2326338.10	Геодезический метод	0.1	-
н2724	-	-	436163.47	2326291.73	Геодезический метод	0.1	-
н2725	-	-	436271.21	2326265.58	Геодезический метод	0.1	-
н2726	-	-	436269.78	2326286.38	Геодезический метод	0.1	-
н2727	-	-	436276.44	2326286.72	Геодезический метод	0.1	-
н2728	-	-	436284.19	2326287.11	Геодезический метод	0.1	-
н2729	-	-	436291.49	2326287.48	Геодезический метод	0.1	-
н2730	-	-	436295.34	2326290.12	Геодезический метод	0.1	-
н2731	-	-	436307.22	2326290.55	Геодезический метод	0.1	-
н2732	-	-	436307.49	2326297.95	Геодезический метод	0.1	-
н2733	-	-	436324.00	2326299.56	Геодезический метод	0.1	-
н2734	-	-	436333.19	2326300.46	Геодезический метод	0.1	-
н2735	-	-	436356.60	2326302.74	Геодезический метод	0.1	-
н2736	-	-	436354.07	2326307.17	Геодезический метод	0.1	-
н2737	-	-	436376.42	2326314.86	Геодезический метод	0.1	-
н2738	-	-	436370.61	2326333.44	Геодезический метод	0.1	-
н2739	-	-	436359.42	2326386.80	Геодезический метод	0.1	-
н2740	-	-	436354.43	2326412.50	Геодезический метод	0.1	-
н2741	-	-	436351.05	2326428.43	Геодезический метод	0.1	-
н2742	-	-	436342.28	2326469.75	Геодезический метод	0.1	-
н2743	-	-	436339.80	2326488.46	Геодезический метод	0.1	-
н2744	-	-	436239.67	2326475.17	Геодезический метод	0.1	-

## 2. Сведения о характерных точках границ объекта

Обозначение характерных точек границ	Существующие координаты, м		Измененные (уточненные) координаты, м		Метод определения координат характерной точки	Средняя квадратическая погрешность положения характерной точки (Мт), м	Описание обозначения точки на местности (при наличии)
	X	Y	X	Y			
1	2	3	4	5	6	7	8
н2745	-	-	436233.00	2326510.99	Геодезический метод	0.1	-
н2746	-	-	436232.08	2326515.92	Геодезический метод	0.1	-
н2747	-	-	436221.22	2326565.26	Геодезический метод	0.1	-
н2748	-	-	436214.22	2326597.07	Геодезический метод	0.1	-
н2749	-	-	436198.31	2326669.32	Геодезический метод	0.1	-
н2750	-	-	436230.05	2326674.39	Геодезический метод	0.1	-
н2751	-	-	436230.80	2326642.35	Геодезический метод	0.1	-
н2752	-	-	436299.50	2326605.32	Геодезический метод	0.1	-
н2753	-	-	436297.18	2326626.04	Геодезический метод	0.1	-
н2754	-	-	436295.34	2326642.48	Геодезический метод	0.1	-
н2755	-	-	436291.19	2326679.63	Геодезический метод	0.1	-
н2756	-	-	436290.69	2326684.07	Геодезический метод	0.1	-
н2757	-	-	436347.59	2326693.16	Геодезический метод	0.1	-
н2758	-	-	436346.51	2326701.78	Геодезический метод	0.1	-
н2759	-	-	436344.97	2326714.08	Геодезический метод	0.1	-
н2760	-	-	436342.06	2326737.29	Геодезический метод	0.1	-
н2761	-	-	436351.05	2326753.77	Геодезический метод	0.1	-
н2762	-	-	436281.42	2326788.21	Геодезический метод	0.1	-
н2763	-	-	436289.37	2326804.28	Геодезический метод	0.1	-
н2764	-	-	436300.65	2326827.09	Геодезический метод	0.1	-
н2765	-	-	436324.80	2326829.55	Геодезический метод	0.1	-
н2766	-	-	436343.65	2326832.43	Геодезический метод	0.1	-
н2767	-	-	436338.33	2326867.26	Геодезический метод	0.1	-
н2768	-	-	436332.98	2326902.31	Геодезический метод	0.1	-
н2769	-	-	436413.29	2326914.57	Геодезический метод	0.1	-
н2770	-	-	436410.65	2326967.33	Геодезический метод	0.1	-

## 2. Сведения о характерных точках границ объекта

Обозначение характерных точек границ	Существующие координаты, м		Измененные (уточненные) координаты, м		Метод определения координат характерной точки	Средняя квадратическая погрешность положения характерной точки (Мп), м	Описание обозначения точки на местности (при наличии)
	X	Y	X	Y			
1	2	3	4	5	6	7	8
2659	429913.63	2329143.31	436396.97	2326967.03	Геодезический метод	0.1	-
2771	430414.22	2326838.00	436334.71	2328344.04	Геодезический метод	0.1	-
2772	430419.12	2326899.45	436331.55	2328343.64	Геодезический метод	0.1	-
2773	430421.85	2326921.75	436331.73	2328351.38	Геодезический метод	0.1	-
2774	430402.33	2326929.35	436331.22	2328363.76	Геодезический метод	0.1	-
2775	430405.53	2326945.13	436325.12	2328363.83	Геодезический метод	0.1	-
2776	430384.58	2326953.24	436324.65	2328358.39	Геодезический метод	0.1	-
2777	430376.53	2326935.16	436321.41	2328365.30	Геодезический метод	0.1	-
2778	430350.29	2326942.42	436292.39	2328367.14	Геодезический метод	0.1	-
2779	430352.74	2326968.77	436291.09	2328326.37	Геодезический метод	0.1	-
2780	430331.23	2326973.06	436290.89	2328319.93	Геодезический метод	0.1	-
2781	430326.53	2326953.95	436293.67	2328314.95	Геодезический метод	0.1	-
2782	430297.23	2326952.63	436300.18	2328307.02	Геодезический метод	0.1	-
2783	430296.65	2326947.84	436304.62	2328304.16	Геодезический метод	0.1	-
2784	430196.71	2326959.31	436307.64	2328302.73	Геодезический метод	0.1	-
2785	430170.93	2326886.67	436311.93	2328302.25	Геодезический метод	0.1	-
2786	430156.88	2326838.52	436327.96	2328302.89	Геодезический метод	0.1	-
2787	430180.06	2326844.37	436370.05	2328306.19	Геодезический метод	0.1	-
2788	430203.45	2326873.09	436370.51	2328306.22	Геодезический метод	0.1	-
2789	430208.78	2326897.54	436382.41	2328307.33	Геодезический метод	0.1	-
2790	430296.73	2326904.38	436384.56	2328307.63	Геодезический метод	0.1	-
2791	430297.14	2326881.21	436383.26	2328327.47	Геодезический метод	0.1	-
2792	430311.44	2326882.45	436382.00	2328346.77	Геодезический метод	0.1	-
2793	430393.26	2326867.99	436359.19	2328347.16	Геодезический метод	0.1	-
2794	430385.68	2326844.39	-	-	Геодезический метод	0.1	-
2771	430414.22	2326838.00	436334.71	2328344.04	Геодезический метод	0.1	-

## 2. Сведения о характерных точках границ объекта

Обозначение характерных точек границ	Существующие координаты, м		Измененные (уточненные) координаты, м		Метод определения координат характерной точки	Средняя квадратическая погрешность положения характерной точки (Мт), м	Описание обозначения точки на местности (при наличии)
	X	Y	X	Y			
1	2	3	4	5	6	7	8
2795	431573.97	2327655.60	436451.05	2328324.07	Геодезический метод	0.1	-
2796	431581.98	2327712.43	436450.28	2328315.16	Геодезический метод	0.1	-
2797	431588.31	2327740.18	436471.31	2328317.02	Геодезический метод	0.1	-
2798	431590.10	2327748.63	436471.92	2328317.04	Геодезический метод	0.1	-
2799	431572.72	2327752.32	436481.53	2328317.35	Геодезический метод	0.1	-
2800	431549.54	2327758.07	436480.76	2328324.91	Геодезический метод	0.1	-
2801	431299.47	2327828.19	436478.81	2328344.04	Геодезический метод	0.1	-
2802	431013.01	2327907.09	436466.16	2328344.23	Геодезический метод	0.1	-
2803	430999.65	2327860.04	436466.08	2328348.57	Геодезический метод	0.1	-
2804	430926.61	2327879.09	436457.50	2328346.13	Геодезический метод	0.1	-
2805	430941.17	2327926.85	436456.05	2328337.34	Геодезический метод	0.1	-
2806	430828.65	2327957.42	436451.70	2328331.56	Геодезический метод	0.1	-
2807	430832.39	2327958.81	-	-	Геодезический метод	0.1	-
2808	430704.50	2327993.08	-	-	Геодезический метод	0.1	-
2809	430569.71	2328028.21	-	-	Геодезический метод	0.1	-
2810	430638.20	2327771.14	-	-	Геодезический метод	0.1	-
2811	430647.32	2327772.61	-	-	Геодезический метод	0.1	-
2812	430676.56	2327776.10	-	-	Геодезический метод	0.1	-
2813	430729.75	2327787.11	-	-	Геодезический метод	0.1	-
2814	430790.72	2327799.60	-	-	Геодезический метод	0.1	-
2815	430808.54	2327700.82	-	-	Геодезический метод	0.1	-
2816	430717.00	2327685.60	-	-	Геодезический метод	0.1	-
2817	430693.82	2327682.17	-	-	Геодезический метод	0.1	-
2818	430664.07	2327685.70	-	-	Геодезический метод	0.1	-
2819	430692.61	2327561.48	-	-	Геодезический метод	0.1	-
2820	430702.89	2327523.45	-	-	Геодезический метод	0.1	-

## 2. Сведения о характерных точках границ объекта

Обозначение характерных точек границ	Существующие координаты, м		Измененные (уточненные) координаты, м		Метод определения координат характерной точки	Средняя квадратическая погрешность положения характерной точки (Мт), м	Описание обозначения точки на местности (при наличии)
	X	Y	X	Y			
1	2	3	4	5	6	7	8
2821	430708.49	2327524.80	-	-	Геодезический метод	0.1	-
2822	430711.98	2327513.11	-	-	Геодезический метод	0.1	-
2823	430707.55	2327512.25	-	-	Геодезический метод	0.1	-
2824	430692.40	2327509.32	-	-	Геодезический метод	0.1	-
2825	430668.41	2327503.98	-	-	Геодезический метод	0.1	-
2826	430521.50	2328041.77	-	-	Геодезический метод	0.1	-
2827	430486.99	2328051.48	-	-	Геодезический метод	0.1	-
2828	430446.71	2328065.38	-	-	Геодезический метод	0.1	-
2829	430420.84	2328077.43	-	-	Геодезический метод	0.1	-
2830	430393.65	2328087.73	-	-	Геодезический метод	0.1	-
2831	430385.60	2328073.80	-	-	Геодезический метод	0.1	-
2832	430375.69	2328052.26	-	-	Геодезический метод	0.1	-
2833	430320.74	2328081.11	-	-	Геодезический метод	0.1	-
2834	430303.31	2328035.23	-	-	Геодезический метод	0.1	-
2835	430057.85	2328156.32	-	-	Геодезический метод	0.1	-
2836	430093.88	2328242.69	-	-	Геодезический метод	0.1	-
2837	429951.58	2328320.95	-	-	Геодезический метод	0.1	-
2838	429868.65	2328364.13	-	-	Геодезический метод	0.1	-
2839	429867.72	2328362.09	-	-	Геодезический метод	0.1	-
2840	429701.81	2327997.62	-	-	Геодезический метод	0.1	-
2841	429690.09	2327692.63	-	-	Геодезический метод	0.1	-
2842	429704.79	2327649.55	-	-	Геодезический метод	0.1	-
2843	429722.83	2327654.66	-	-	Геодезический метод	0.1	-
2844	429747.23	2327661.58	-	-	Геодезический метод	0.1	-
2845	429770.06	2327668.05	-	-	Геодезический метод	0.1	-
2846	429796.07	2327675.42	-	-	Геодезический метод	0.1	-



## 2. Сведения о характерных точках границ объекта

Обозначение характерных точек границ	Существующие координаты, м		Измененные (уточненные) координаты, м		Метод определения координат характерной точки	Средняя квадратическая погрешность положения характерной точки (Мт), м	Описание обозначения точки на местности (при наличии)
	X	Y	X	Y			
1	2	3	4	5	6	7	8
2847	429797.51	2327675.84	-	-	Геодезический метод	0.1	-
2848	429822.38	2327682.89	-	-	Геодезический метод	0.1	-
2849	429839.28	2327687.68	-	-	Геодезический метод	0.1	-
2850	429847.14	2327689.84	-	-	Геодезический метод	0.1	-
2851	429871.47	2327696.49	-	-	Геодезический метод	0.1	-
2852	429892.52	2327702.26	-	-	Геодезический метод	0.1	-
2853	429913.08	2327707.89	-	-	Геодезический метод	0.1	-
2854	429931.95	2327713.06	-	-	Геодезический метод	0.1	-
2855	429968.98	2327723.19	-	-	Геодезический метод	0.1	-
2856	429975.08	2327724.87	-	-	Геодезический метод	0.1	-
2857	430023.44	2327738.11	-	-	Геодезический метод	0.1	-
2858	430068.60	2327750.48	-	-	Геодезический метод	0.1	-
2859	430069.01	2327750.59	-	-	Геодезический метод	0.1	-
2860	430075.12	2327752.12	-	-	Геодезический метод	0.1	-
2861	430115.74	2327762.30	-	-	Геодезический метод	0.1	-
2862	430149.44	2327770.75	-	-	Геодезический метод	0.1	-
2863	430169.29	2327775.71	-	-	Геодезический метод	0.1	-
2864	430197.81	2327782.87	-	-	Геодезический метод	0.1	-
2865	430205.31	2327782.39	-	-	Геодезический метод	0.1	-
2866	430215.93	2327762.83	-	-	Геодезический метод	0.1	-
2867	430226.91	2327742.61	-	-	Геодезический метод	0.1	-
2868	430237.47	2327722.17	-	-	Геодезический метод	0.1	-
2869	430248.92	2327700.03	-	-	Геодезический метод	0.1	-
2870	430261.74	2327675.22	-	-	Геодезический метод	0.1	-
2871	430273.57	2327652.34	-	-	Геодезический метод	0.1	-
2872	430279.59	2327640.68	-	-	Геодезический метод	0.1	-

## 2. Сведения о характерных точках границ объекта

Обозначение характерных точек границ	Существующие координаты, м		Измененные (уточненные) координаты, м		Метод определения координат характерной точки	Средняя квадратическая погрешность положения характерной точки (Мт), м	Описание обозначения точки на местности (при наличии)
	X	Y	X	Y			
1	2	3	4	5	6	7	8
2873	430292.77	2327642.43	-	-	Геодезический метод	0.1	-
2874	430302.63	2327643.73	-	-	Геодезический метод	0.1	-
2875	430343.33	2327649.11	-	-	Геодезический метод	0.1	-
2876	430370.90	2327652.76	-	-	Геодезический метод	0.1	-
2877	430397.54	2327656.28	-	-	Геодезический метод	0.1	-
2878	430433.89	2327661.10	-	-	Геодезический метод	0.1	-
2879	430444.17	2327662.46	-	-	Геодезический метод	0.1	-
2880	430459.46	2327654.22	-	-	Геодезический метод	0.1	-
2881	430479.85	2327643.24	-	-	Геодезический метод	0.1	-
2882	430502.08	2327631.26	-	-	Геодезический метод	0.1	-
2883	430523.25	2327619.86	-	-	Геодезический метод	0.1	-
2884	430544.37	2327608.49	-	-	Геодезический метод	0.1	-
2885	430565.52	2327597.10	-	-	Геодезический метод	0.1	-
2886	430587.53	2327585.25	-	-	Геодезический метод	0.1	-
2887	430606.20	2327575.19	-	-	Геодезический метод	0.1	-
2888	430587.15	2327537.45	-	-	Геодезический метод	0.1	-
2889	430580.55	2327524.38	-	-	Геодезический метод	0.1	-
2890	430576.80	2327512.55	-	-	Геодезический метод	0.1	-
2891	430574.31	2327504.68	-	-	Геодезический метод	0.1	-
2892	430564.98	2327502.45	-	-	Геодезический метод	0.1	-
2893	430700.63	2327435.62	-	-	Геодезический метод	0.1	-
2894	430700.39	2327439.41	-	-	Геодезический метод	0.1	-
2895	430717.61	2327411.99	-	-	Геодезический метод	0.1	-
2896	430749.08	2327420.11	-	-	Геодезический метод	0.1	-
2897	430744.50	2327433.45	-	-	Геодезический метод	0.1	-
2898	430742.07	2327440.82	-	-	Геодезический метод	0.1	-

## 2. Сведения о характерных точках границ объекта

Обозначение характерных точек границ	Существующие координаты, м		Измененные (уточненные) координаты, м		Метод определения координат характерной точки	Средняя квадратическая погрешность положения характерной точки (Мт), м	Описание обозначения точки на местности (при наличии)
	X	Y	X	Y			
1	2	3	4	5	6	7	8
2899	430806.90	2327452.88	-	-	Геодезический метод	0.1	-
2900	430819.32	2327453.09	-	-	Геодезический метод	0.1	-
2901	430819.95	2327447.46	-	-	Геодезический метод	0.1	-
2902	430816.25	2327446.99	-	-	Геодезический метод	0.1	-
2903	430815.95	2327404.03	-	-	Геодезический метод	0.1	-
2904	430745.45	2327391.48	-	-	Геодезический метод	0.1	-
2905	430812.88	2327344.06	-	-	Геодезический метод	0.1	-
2906	430890.94	2327360.42	-	-	Геодезический метод	0.1	-
2907	430988.18	2327377.64	-	-	Геодезический метод	0.1	-
2908	431031.62	2327385.33	-	-	Геодезический метод	0.1	-
2909	431030.22	2327428.21	-	-	Геодезический метод	0.1	-
2910	430983.57	2327426.59	-	-	Геодезический метод	0.1	-
2911	430954.54	2327423.50	-	-	Геодезический метод	0.1	-
2912	430885.64	2327413.07	-	-	Геодезический метод	0.1	-
2913	430880.70	2327412.45	-	-	Геодезический метод	0.1	-
2914	430881.18	2327454.30	-	-	Геодезический метод	0.1	-
2915	430971.66	2327454.65	-	-	Геодезический метод	0.1	-
2916	430972.77	2327472.99	-	-	Геодезический метод	0.1	-
2917	431029.62	2327471.46	-	-	Геодезический метод	0.1	-
2918	431029.42	2327488.92	-	-	Геодезический метод	0.1	-
2919	431034.45	2327488.91	-	-	Геодезический метод	0.1	-
2920	431081.38	2327488.62	-	-	Геодезический метод	0.1	-
2921	431086.94	2327488.58	-	-	Геодезический метод	0.1	-
2922	431095.71	2327488.53	-	-	Геодезический метод	0.1	-
2923	431098.82	2327488.51	-	-	Геодезический метод	0.1	-
2924	431108.98	2327530.46	-	-	Геодезический метод	0.1	-

## 2. Сведения о характерных точках границ объекта

Обозначение характерных точек границ	Существующие координаты, м		Измененные (уточненные) координаты, м		Метод определения координат характерной точки	Средняя квадратическая погрешность положения характерной точки (Мт), м	Описание обозначения точки на местности (при наличии)
	X	Y	X	Y			
1	2	3	4	5	6	7	8
2925	431121.16	2327578.07	-	-	Геодезический метод	0.1	-
2926	431178.11	2327570.09	-	-	Геодезический метод	0.1	-
2927	431205.34	2327568.03	-	-	Геодезический метод	0.1	-
2928	431326.49	2327571.46	-	-	Геодезический метод	0.1	-
2929	431336.67	2327688.38	-	-	Геодезический метод	0.1	-
2930	431340.84	2327706.27	-	-	Геодезический метод	0.1	-
2795	431573.97	2327655.60	436451.05	2328324.07	Геодезический метод	0.1	-
2931	432775.58	2327258.84	437909.51	2325354.47	Геодезический метод	0.1	-
2932	432797.89	2327339.62	437901.70	2325367.82	Геодезический метод	0.1	-
2933	432818.52	2327376.02	437908.52	2325388.96	Геодезический метод	0.1	-
2934	432837.08	2327443.96	437845.70	2325410.32	Геодезический метод	0.1	-
2935	432807.80	2327440.23	437838.56	2325388.46	Геодезический метод	0.1	-
2936	432779.14	2327440.27	437869.72	2325378.28	Геодезический метод	0.1	-
2937	432706.94	2327453.66	437869.51	2325354.83	Геодезический метод	0.1	-
2938	432708.41	2327475.98	437869.42	2325344.26	Геодезический метод	0.1	-
2939	432712.55	2327508.66	437869.29	2325329.83	Геодезический метод	0.1	-
2940	432600.66	2327519.68	437909.29	2325329.48	Геодезический метод	0.1	-
2941	432391.17	2327536.68	-	-	Геодезический метод	0.1	-
2942	432387.88	2327587.61	-	-	Геодезический метод	0.1	-
2943	432718.55	2327555.94	-	-	Геодезический метод	0.1	-
2944	432720.81	2327573.79	-	-	Геодезический метод	0.1	-
2945	432731.69	2327659.62	-	-	Геодезический метод	0.1	-
2946	432732.95	2327671.98	-	-	Геодезический метод	0.1	-
2947	432746.09	2327801.54	-	-	Геодезический метод	0.1	-
2948	432687.51	2327794.16	-	-	Геодезический метод	0.1	-
2949	432616.59	2327787.35	-	-	Геодезический метод	0.1	-

## 2. Сведения о характерных точках границ объекта

Обозначение характерных точек границ	Существующие координаты, м		Измененные (уточненные) координаты, м		Метод определения координат характерной точки	Средняя квадратическая погрешность положения характерной точки (Мт), м	Описание обозначения точки на местности (при наличии)
	X	Y	X	Y			
1	2	3	4	5	6	7	8
2950	432592.71	2327784.76	-	-	Геодезический метод	0.1	-
2951	432582.61	2327784.03	-	-	Геодезический метод	0.1	-
2952	432572.86	2327782.77	-	-	Геодезический метод	0.1	-
2953	432572.88	2327781.77	-	-	Геодезический метод	0.1	-
2954	432547.20	2327778.86	-	-	Геодезический метод	0.1	-
2955	432525.04	2327777.91	-	-	Геодезический метод	0.1	-
2956	432501.14	2327774.65	-	-	Геодезический метод	0.1	-
2957	432498.43	2327774.60	-	-	Геодезический метод	0.1	-
2958	432476.94	2327772.48	-	-	Геодезический метод	0.1	-
2959	432449.54	2327769.19	-	-	Геодезический метод	0.1	-
2960	432423.91	2327766.18	-	-	Геодезический метод	0.1	-
2961	432406.02	2327763.50	-	-	Геодезический метод	0.1	-
2962	432377.63	2327759.44	-	-	Геодезический метод	0.1	-
2963	432338.78	2327754.03	-	-	Геодезический метод	0.1	-
2964	432256.84	2327745.33	-	-	Геодезический метод	0.1	-
2965	432223.66	2327737.56	-	-	Геодезический метод	0.1	-
2966	432202.62	2327735.11	-	-	Геодезический метод	0.1	-
2967	432168.81	2327731.77	-	-	Геодезический метод	0.1	-
2968	432133.26	2327727.25	-	-	Геодезический метод	0.1	-
2969	432094.04	2327721.41	-	-	Геодезический метод	0.1	-
2970	432053.33	2327717.34	-	-	Геодезический метод	0.1	-
2971	432039.94	2327716.85	-	-	Геодезический метод	0.1	-
2972	432031.21	2327713.42	-	-	Геодезический метод	0.1	-
2973	432023.91	2327712.98	-	-	Геодезический метод	0.1	-
2974	432016.51	2327716.19	-	-	Геодезический метод	0.1	-
2975	432009.82	2327715.55	-	-	Геодезический метод	0.1	-

## 2. Сведения о характерных точках границ объекта

Обозначение характерных точек границ	Существующие координаты, м		Измененные (уточненные) координаты, м		Метод определения координат характерной точки	Средняя квадратическая погрешность положения характерной точки (Мт), м	Описание обозначения точки на местности (при наличии)
	X	Y	X	Y			
1	2	3	4	5	6	7	8
2976	432013.49	2327700.94	-	-	Геодезический метод	0.1	-
2977	432029.91	2327621.92	-	-	Геодезический метод	0.1	-
2978	432035.27	2327596.09	-	-	Геодезический метод	0.1	-
2979	432034.72	2327573.53	-	-	Геодезический метод	0.1	-
2980	432015.04	2327576.36	-	-	Геодезический метод	0.1	-
2981	431883.58	2327560.93	-	-	Геодезический метод	0.1	-
2982	431886.53	2327541.13	-	-	Геодезический метод	0.1	-
2983	431910.25	2327381.82	-	-	Геодезический метод	0.1	-
2984	431999.21	2327395.15	-	-	Геодезический метод	0.1	-
2985	432028.71	2327245.60	-	-	Геодезический метод	0.1	-
2986	432084.10	2327262.68	-	-	Геодезический метод	0.1	-
2987	432098.31	2327192.85	-	-	Геодезический метод	0.1	-
2988	432098.83	2327190.60	-	-	Геодезический метод	0.1	-
2989	432111.94	2327117.87	-	-	Геодезический метод	0.1	-
2990	432113.44	2327110.35	-	-	Геодезический метод	0.1	-
2991	432274.82	2327153.35	-	-	Геодезический метод	0.1	-
2992	432481.31	2327227.59	-	-	Геодезический метод	0.1	-
2993	432484.25	2327220.60	-	-	Геодезический метод	0.1	-
2994	432506.28	2327238.14	-	-	Геодезический метод	0.1	-
2995	432511.50	2327218.00	-	-	Геодезический метод	0.1	-
2996	432593.61	2327246.64	-	-	Геодезический метод	0.1	-
2997	432597.79	2327324.15	-	-	Геодезический метод	0.1	-
2998	432648.64	2327315.83	-	-	Геодезический метод	0.1	-
2999	432645.77	2327293.12	-	-	Геодезический метод	0.1	-
2931	432775.58	2327258.84	437909.51	2325354.47	Геодезический метод	0.1	-
3000	432813.16	2329071.79	438246.34	2325334.24	Геодезический метод	0.1	-

## 2. Сведения о характерных точках границ объекта

Обозначение характерных точек границ	Существующие координаты, м		Измененные (уточненные) координаты, м		Метод определения координат характерной точки	Средняя квадратическая погрешность положения характерной точки (Мт), м	Описание обозначения точки на местности (при наличии)
	X	Y	X	Y			
1	2	3	4	5	6	7	8
3001	432829.98	2329107.74	438240.14	2325342.02	Геодезический метод	0.1	-
3002	432834.96	2329151.85	438240.25	2325346.02	Геодезический метод	0.1	-
3003	432771.50	2329209.12	438237.40	2325345.53	Геодезический метод	0.1	-
3004	432768.58	2329207.98	438232.30	2325359.24	Геодезический метод	0.1	-
3005	432764.40	2329210.71	438219.83	2325352.62	Геодезический метод	0.1	-
3006	432761.29	2329214.30	438202.46	2325347.46	Геодезический метод	0.1	-
3007	432742.27	2329213.33	437988.14	2325313.14	Геодезический метод	0.1	-
3008	432690.85	2329212.37	437978.81	2325310.59	Геодезический метод	0.1	-
3009	432688.97	2329195.40	437953.07	2325305.74	Геодезический метод	0.1	-
3010	432688.55	2329177.62	437933.22	2325302.00	Геодезический метод	0.1	-
3011	432678.54	2329173.45	437934.43	2325288.97	Геодезический метод	0.1	-
3012	432656.72	2329175.45	438006.72	2325219.86	Геодезический метод	0.1	-
3013	432635.65	2329176.99	438197.95	2325132.24	Геодезический метод	0.1	-
3014	432614.08	2329177.87	438215.05	2325124.41	Геодезический метод	0.1	-
3015	432592.62	2329180.10	438227.47	2325131.09	Геодезический метод	0.1	-
3016	432584.48	2329181.64	438234.31	2325128.88	Геодезический метод	0.1	-
3017	432581.06	2329148.63	438234.47	2325134.85	Геодезический метод	0.1	-
3018	432576.91	2329108.53	438238.91	2325137.24	Геодезический метод	0.1	-
3019	432575.58	2329095.69	-	-	Геодезический метод	0.1	-
3020	432584.94	2329094.02	-	-	Геодезический метод	0.1	-
3021	432596.06	2329092.55	-	-	Геодезический метод	0.1	-
3022	432607.59	2329091.25	-	-	Геодезический метод	0.1	-
3023	432692.52	2329083.24	-	-	Геодезический метод	0.1	-
3024	432712.92	2329080.06	-	-	Геодезический метод	0.1	-
3000	432813.16	2329071.79	438246.34	2325334.24	Геодезический метод	0.1	-
3025	433901.50	2327438.56	437325.06	2325447.62	Геодезический метод	0.1	-

## 2. Сведения о характерных точках границ объекта

Обозначение характерных точек границ	Существующие координаты, м		Измененные (уточненные) координаты, м		Метод определения координат характерной точки	Средняя квадратическая погрешность положения характерной точки (Мт), м	Описание обозначения точки на местности (при наличии)
	X	Y	X	Y			
1	2	3	4	5	6	7	8
3026	433905.94	2327465.13	437315.80	2325433.54	Геодезический метод	0.1	-
3027	433906.28	2327467.88	437317.82	2325391.63	Геодезический метод	0.1	-
3028	433909.39	2327486.22	437381.80	2325394.71	Геодезический метод	0.1	-
3029	433914.07	2327513.73	437398.43	2325395.50	Геодезический метод	0.1	-
3030	433926.93	2327556.61	437641.26	2325407.04	Геодезический метод	0.1	-
3031	433931.99	2327555.21	437668.82	2325406.74	Геодезический метод	0.1	-
3032	433932.33	2327555.10	437666.58	2325453.86	Геодезический метод	0.1	-
3033	433940.00	2327585.76	437576.36	2325493.78	Геодезический метод	0.1	-
3034	433943.12	2327599.63	437539.04	2325519.55	Геодезический метод	0.1	-
3035	433945.20	2327608.93	437460.68	2325528.07	Геодезический метод	0.1	-
3036	433868.04	2327623.08	437393.45	2325488.19	Геодезический метод	0.1	-
3037	433862.86	2327604.00	437368.48	2325473.38	Геодезический метод	0.1	-
3038	433855.18	2327575.76	-	-	Геодезический метод	0.1	-
3039	433829.97	2327475.53	-	-	Геодезический метод	0.1	-
3040	433782.91	2327484.11	-	-	Геодезический метод	0.1	-
3041	433772.08	2327486.53	-	-	Геодезический метод	0.1	-
3042	433759.47	2327490.88	-	-	Геодезический метод	0.1	-
3043	433799.16	2327639.99	-	-	Геодезический метод	0.1	-
3044	433575.40	2327696.51	-	-	Геодезический метод	0.1	-
3045	433570.59	2327683.97	-	-	Геодезический метод	0.1	-
3046	433569.41	2327676.93	-	-	Геодезический метод	0.1	-
3047	433564.06	2327672.40	-	-	Геодезический метод	0.1	-
3048	433562.37	2327660.55	-	-	Геодезический метод	0.1	-
3049	433545.09	2327664.36	-	-	Геодезический метод	0.1	-
3050	433538.26	2327634.33	-	-	Геодезический метод	0.1	-
3051	433528.36	2327634.85	-	-	Геодезический метод	0.1	-



## 2. Сведения о характерных точках границ объекта

Обозначение характерных точек границ	Существующие координаты, м		Измененные (уточненные) координаты, м		Метод определения координат характерной точки	Средняя квадратическая погрешность положения характерной точки (Мт), м	Описание обозначения точки на местности (при наличии)
	X	Y	X	Y			
1	2	3	4	5	6	7	8
3052	433502.97	2327639.48	-	-	Геодезический метод	0.1	-
3053	433501.63	2327635.08	-	-	Геодезический метод	0.1	-
3054	433468.74	2327641.86	-	-	Геодезический метод	0.1	-
3055	433474.74	2327681.65	-	-	Геодезический метод	0.1	-
3056	433486.84	2327717.46	-	-	Геодезический метод	0.1	-
3057	433330.08	2327781.07	-	-	Геодезический метод	0.1	-
3058	433259.17	2327807.19	-	-	Геодезический метод	0.1	-
3059	433172.41	2327831.10	-	-	Геодезический метод	0.1	-
3060	433169.88	2327808.80	-	-	Геодезический метод	0.1	-
3061	433161.44	2327734.55	-	-	Геодезический метод	0.1	-
3062	433148.96	2327624.82	-	-	Геодезический метод	0.1	-
3063	433143.43	2327570.27	-	-	Геодезический метод	0.1	-
3064	433137.90	2327515.78	-	-	Геодезический метод	0.1	-
3065	433144.37	2327514.95	-	-	Геодезический метод	0.1	-
3066	433143.69	2327508.18	-	-	Геодезический метод	0.1	-
3067	433176.53	2327504.80	-	-	Геодезический метод	0.1	-
3068	433177.33	2327510.75	-	-	Геодезический метод	0.1	-
3069	433210.62	2327506.50	-	-	Геодезический метод	0.1	-
3070	433210.37	2327504.99	-	-	Геодезический метод	0.1	-
3071	433225.30	2327503.46	-	-	Геодезический метод	0.1	-
3072	433225.49	2327504.61	-	-	Геодезический метод	0.1	-
3073	433274.36	2327498.38	-	-	Геодезический метод	0.1	-
3074	433273.93	2327495.91	-	-	Геодезический метод	0.1	-
3075	433298.34	2327491.91	-	-	Геодезический метод	0.1	-
3076	433299.72	2327501.15	-	-	Геодезический метод	0.1	-
3077	433410.88	2327488.98	-	-	Геодезический метод	0.1	-

## 2. Сведения о характерных точках границ объекта

Обозначение характерных точек границ	Существующие координаты, м		Измененные (уточненные) координаты, м		Метод определения координат характерной точки	Средняя квадратическая погрешность положения характерной точки (Мт), м	Описание обозначения точки на местности (при наличии)
	X	Y	X	Y			
1	2	3	4	5	6	7	8
3078	433451.55	2327485.17	-	-	Геодезический метод	0.1	-
3079	433642.41	2327470.03	-	-	Геодезический метод	0.1	-
3080	433643.49	2327460.52	-	-	Геодезический метод	0.1	-
3081	433728.28	2327433.49	-	-	Геодезический метод	0.1	-
3082	433751.03	2327433.02	-	-	Геодезический метод	0.1	-
3083	433752.10	2327454.51	-	-	Геодезический метод	0.1	-
3084	433764.08	2327451.24	-	-	Геодезический метод	0.1	-
3085	433792.60	2327448.37	-	-	Геодезический метод	0.1	-
3025	433901.50	2327438.56	437325.06	2325447.62	Геодезический метод	0.1	-
3086	431783.02	2327024.50	437464.48	2325618.04	Геодезический метод	0.1	-
3087	431778.45	2327074.95	437456.53	2325601.77	Геодезический метод	0.1	-
3088	431695.31	2327234.54	437462.03	2325555.42	Геодезический метод	0.1	-
3089	431688.42	2327258.02	437487.02	2325559.97	Геодезический метод	0.1	-
3090	431683.26	2327255.99	437468.69	2325614.57	Геодезический метод	0.1	-
3091	431670.44	2327283.47	-	-	Геодезический метод	0.1	-
3092	431651.42	2327350.19	-	-	Геодезический метод	0.1	-
3093	431624.04	2327339.98	-	-	Геодезический метод	0.1	-
3094	431611.01	2327365.31	-	-	Геодезический метод	0.1	-
3095	431615.98	2327369.29	-	-	Геодезический метод	0.1	-
3096	431636.88	2327364.97	-	-	Геодезический метод	0.1	-
3097	431630.32	2327393.10	-	-	Геодезический метод	0.1	-
3098	431631.44	2327424.67	-	-	Геодезический метод	0.1	-
3099	431593.53	2327416.58	-	-	Геодезический метод	0.1	-
3100	431559.74	2327400.16	-	-	Геодезический метод	0.1	-
3101	431542.31	2327390.98	-	-	Геодезический метод	0.1	-
3102	431537.24	2327391.49	-	-	Геодезический метод	0.1	-

## 2. Сведения о характерных точках границ объекта

Обозначение характерных точек границ	Существующие координаты, м		Измененные (уточненные) координаты, м		Метод определения координат характерной точки	Средняя квадратическая погрешность положения характерной точки (Мт), м	Описание обозначения точки на местности (при наличии)
	X	Y	X	Y			
1	2	3	4	5	6	7	8
3103	431539.60	2327419.21	-	-	Геодезический метод	0.1	-
3104	431518.95	2327424.88	-	-	Геодезический метод	0.1	-
3105	431481.86	2327437.35	-	-	Геодезический метод	0.1	-
3106	431474.26	2327440.61	-	-	Геодезический метод	0.1	-
3107	431452.90	2327387.89	-	-	Геодезический метод	0.1	-
3108	431440.27	2327356.70	-	-	Геодезический метод	0.1	-
3109	431432.47	2327238.32	-	-	Геодезический метод	0.1	-
3110	431438.84	2326994.11	-	-	Геодезический метод	0.1	-
3111	431505.16	2327000.14	-	-	Геодезический метод	0.1	-
3112	431560.60	2327004.45	-	-	Геодезический метод	0.1	-
3113	431561.13	2327000.35	-	-	Геодезический метод	0.1	-
3114	431578.69	2327003.87	-	-	Геодезический метод	0.1	-
3115	431578.39	2327005.83	-	-	Геодезический метод	0.1	-
3116	431598.36	2327007.38	-	-	Геодезический метод	0.1	-
3117	431625.81	2327009.61	-	-	Геодезический метод	0.1	-
3118	431647.40	2327011.36	-	-	Геодезический метод	0.1	-
3119	431647.69	2327008.69	-	-	Геодезический метод	0.1	-
3120	431678.44	2327010.60	-	-	Геодезический метод	0.1	-
3121	431678.06	2327014.27	-	-	Геодезический метод	0.1	-
3122	431700.69	2327015.87	-	-	Геодезический метод	0.1	-
3086	431783.02	2327024.50	437464.48	2325618.04	Геодезический метод	0.1	-
3123	434479.64	2327162.51	438011.66	2325374.25	Геодезический метод	0.1	-
3124	434483.55	2327182.08	437959.15	2325365.13	Геодезический метод	0.1	-
3125	434483.19	2327187.30	437941.16	2325396.52	Геодезический метод	0.1	-
3126	434484.31	2327192.74	437929.10	2325381.41	Геодезический метод	0.1	-
3127	434485.78	2327201.22	437935.18	2325371.69	Геодезический метод	0.1	-

## 2. Сведения о характерных точках границ объекта

Обозначение характерных точек границ	Существующие координаты, м		Измененные (уточненные) координаты, м		Метод определения координат характерной точки	Средняя квадратическая погрешность положения характерной точки (Мт), м	Описание обозначения точки на местности (при наличии)
	X	Y	X	Y			
1	2	3	4	5	6	7	8
3128	434487.13	2327211.35	437944.17	2325337.94	Геодезический метод	0.1	-
3129	434489.91	2327231.04	437946.53	2325329.09	Геодезический метод	0.1	-
3130	434511.99	2327226.80	437947.68	2325324.77	Геодезический метод	0.1	-
3131	434517.27	2327254.05	437956.76	2325325.58	Геодезический метод	0.1	-
3132	434522.34	2327275.75	437978.10	2325328.32	Геодезический метод	0.1	-
3133	434532.19	2327301.34	437985.94	2325330.15	Геодезический метод	0.1	-
3134	434547.54	2327324.33	437985.52	2325333.12	Геодезический метод	0.1	-
3135	434449.54	2327402.45	437987.39	2325334.12	Геодезический метод	0.1	-
3136	434420.06	2327424.64	438054.35	2325345.21	Геодезический метод	0.1	-
3137	434397.51	2327462.17	438072.71	2325348.25	Геодезический метод	0.1	-
3138	434379.73	2327481.76	438075.67	2325348.73	Геодезический метод	0.1	-
3139	434358.70	2327489.64	438106.43	2325353.75	Геодезический метод	0.1	-
3140	434317.11	2327490.30	438099.08	2325390.66	Геодезический метод	0.1	-
3141	434319.21	2327452.83	438071.94	2325385.23	Геодезический метод	0.1	-
3142	434312.90	2327452.20	438068.61	2325384.57	Геодезический метод	0.1	-
3143	434311.72	2327447.93	438040.40	2325379.24	Геодезический метод	0.1	-
3144	434303.46	2327449.86	438024.99	2325376.56	Геодезический метод	0.1	-
3145	434285.30	2327446.05	-	-	Геодезический метод	0.1	-
3146	434280.16	2327445.98	-	-	Геодезический метод	0.1	-
3147	434254.36	2327445.57	-	-	Геодезический метод	0.1	-
3148	434252.68	2327445.55	-	-	Геодезический метод	0.1	-
3149	434252.50	2327457.66	-	-	Геодезический метод	0.1	-
3150	434252.12	2327461.92	-	-	Геодезический метод	0.1	-
3151	434241.08	2327465.97	-	-	Геодезический метод	0.1	-
3152	434241.97	2327497.20	-	-	Геодезический метод	0.1	-
3153	434242.45	2327501.80	-	-	Геодезический метод	0.1	-

## 2. Сведения о характерных точках границ объекта

Обозначение характерных точек границ	Существующие координаты, м		Измененные (уточненные) координаты, м		Метод определения координат характерной точки	Средняя квадратическая погрешность положения характерной точки (Мт), м	Описание обозначения точки на местности (при наличии)
	X	Y	X	Y			
1	2	3	4	5	6	7	8
3154	434242.82	2327511.46	-	-	Геодезический метод	0.1	-
3155	434144.51	2327523.11	-	-	Геодезический метод	0.1	-
3156	434104.27	2327523.57	-	-	Геодезический метод	0.1	-
3157	434072.08	2327527.29	-	-	Геодезический метод	0.1	-
3158	434070.19	2327511.44	-	-	Геодезический метод	0.1	-
3159	434066.96	2327491.97	-	-	Геодезический метод	0.1	-
3160	434065.41	2327482.58	-	-	Геодезический метод	0.1	-
3161	434063.46	2327468.75	-	-	Геодезический метод	0.1	-
3162	434070.33	2327466.66	-	-	Геодезический метод	0.1	-
3163	434073.45	2327465.59	-	-	Геодезический метод	0.1	-
3164	434084.56	2327461.54	-	-	Геодезический метод	0.1	-
3165	434082.49	2327455.87	-	-	Геодезический метод	0.1	-
3166	434079.29	2327446.04	-	-	Геодезический метод	0.1	-
3167	434079.90	2327445.19	-	-	Геодезический метод	0.1	-
3168	434080.56	2327444.45	-	-	Геодезический метод	0.1	-
3169	434082.47	2327443.65	-	-	Геодезический метод	0.1	-
3170	434087.75	2327441.43	-	-	Геодезический метод	0.1	-
3171	434037.06	2327386.31	-	-	Геодезический метод	0.1	-
3172	434026.72	2327384.74	-	-	Геодезический метод	0.1	-
3173	433999.75	2327391.80	-	-	Геодезический метод	0.1	-
3174	433999.11	2327388.52	-	-	Геодезический метод	0.1	-
3175	433963.88	2327394.54	-	-	Геодезический метод	0.1	-
3176	433959.55	2327395.38	-	-	Геодезический метод	0.1	-
3177	433937.73	2327269.90	-	-	Геодезический метод	0.1	-
3178	433943.02	2327268.91	-	-	Геодезический метод	0.1	-
3179	433962.66	2327263.23	-	-	Геодезический метод	0.1	-

## 2. Сведения о характерных точках границ объекта

Обозначение характерных точек границ	Существующие координаты, м		Измененные (уточненные) координаты, м		Метод определения координат характерной точки	Средняя квадратическая погрешность положения характерной точки (Мт), м	Описание обозначения точки на местности (при наличии)
	X	Y	X	Y			
1	2	3	4	5	6	7	8
3180	433981.04	2327257.62	-	-	Геодезический метод	0.1	-
3181	433989.01	2327255.82	-	-	Геодезический метод	0.1	-
3182	434000.92	2327253.07	-	-	Геодезический метод	0.1	-
3183	434021.10	2327248.78	-	-	Геодезический метод	0.1	-
3184	434041.82	2327244.39	-	-	Геодезический метод	0.1	-
3185	434041.18	2327241.91	-	-	Геодезический метод	0.1	-
3186	434065.21	2327235.34	-	-	Геодезический метод	0.1	-
3187	434096.24	2327227.20	-	-	Геодезический метод	0.1	-
3188	434118.17	2327223.08	-	-	Геодезический метод	0.1	-
3189	434149.73	2327216.99	-	-	Геодезический метод	0.1	-
3190	434154.06	2327216.79	-	-	Геодезический метод	0.1	-
3191	434158.11	2327219.19	-	-	Геодезический метод	0.1	-
3192	434159.53	2327209.43	-	-	Геодезический метод	0.1	-
3193	434258.87	2327191.90	-	-	Геодезический метод	0.1	-
3194	434257.80	2327185.11	-	-	Геодезический метод	0.1	-
3195	434284.72	2327181.86	-	-	Геодезический метод	0.1	-
3196	434285.58	2327187.17	-	-	Геодезический метод	0.1	-
3197	434291.66	2327186.10	-	-	Геодезический метод	0.1	-
3198	434335.84	2327178.28	-	-	Геодезический метод	0.1	-
3199	434339.41	2327177.65	-	-	Геодезический метод	0.1	-
3200	434351.94	2327175.43	-	-	Геодезический метод	0.1	-
3201	434358.79	2327174.22	-	-	Геодезический метод	0.1	-
3202	434382.72	2327169.99	-	-	Геодезический метод	0.1	-
3203	434477.41	2327153.25	-	-	Геодезический метод	0.1	-
3123	434479.64	2327162.51	438011.66	2325374.25	Геодезический метод	0.1	-
3204	434783.49	2327099.15	438232.06	2325534.60	Геодезический метод	0.1	-

## 2. Сведения о характерных точках границ объекта

Обозначение характерных точек границ	Существующие координаты, м		Измененные (уточненные) координаты, м		Метод определения координат характерной точки	Средняя квадратическая погрешность положения характерной точки (Мт), м	Описание обозначения точки на местности (при наличии)
	X	Y	X	Y			
1	2	3	4	5	6	7	8
3205	434786.74	2327115.73	438232.00	2325542.51	Геодезический метод	0.1	-
3206	434786.40	2327119.41	438237.43	2325551.73	Геодезический метод	0.1	-
3207	434765.04	2327149.00	438229.48	2325561.92	Геодезический метод	0.1	-
3208	434749.79	2327133.87	438201.89	2325597.32	Геодезический метод	0.1	-
3209	434750.75	2327115.28	438197.76	2325600.76	Геодезический метод	0.1	-
3210	434754.34	2327104.31	438196.52	2325607.45	Геодезический метод	0.1	-
3211	434778.22	2327100.09	438186.01	2325614.57	Геодезический метод	0.1	-
н3212	-	-	438185.29	2325609.02	Геодезический метод	0.1	-
н3213	-	-	438184.64	2325609.06	Геодезический метод	0.1	-
н3214	-	-	438180.49	2325609.32	Геодезический метод	0.1	-
н3215	-	-	438164.38	2325610.35	Геодезический метод	0.1	-
н3216	-	-	438045.03	2325653.70	Геодезический метод	0.1	-
н3217	-	-	437952.21	2325702.11	Геодезический метод	0.1	-
н3218	-	-	437871.60	2325732.64	Геодезический метод	0.1	-
н3219	-	-	437562.57	2325797.57	Геодезический метод	0.1	-
н3220	-	-	437431.31	2325857.02	Геодезический метод	0.1	-
н3221	-	-	437239.72	2325907.57	Геодезический метод	0.1	-
н3222	-	-	437227.35	2325910.83	Геодезический метод	0.1	-
н3223	-	-	437214.50	2325858.21	Геодезический метод	0.1	-
н3224	-	-	437211.85	2325846.60	Геодезический метод	0.1	-
н3225	-	-	437211.05	2325843.08	Геодезический метод	0.1	-
н3226	-	-	437208.08	2325827.85	Геодезический метод	0.1	-
н3227	-	-	437207.02	2325821.39	Геодезический метод	0.1	-
н3228	-	-	437210.75	2325819.33	Геодезический метод	0.1	-
н3229	-	-	437214.74	2325817.13	Геодезический метод	0.1	-
н3230	-	-	437223.24	2325828.74	Геодезический метод	0.1	-

## 2. Сведения о характерных точках границ объекта

Обозначение характерных точек границ	Существующие координаты, м		Измененные (уточненные) координаты, м		Метод определения координат характерной точки	Средняя квадратическая погрешность положения характерной точки (Мт), м	Описание обозначения точки на местности (при наличии)
	X	Y	X	Y			
1	2	3	4	5	6	7	8
н3231	-	-	437261.46	2325789.79	Геодезический метод	0.1	-
н3232	-	-	437247.03	2325734.20	Геодезический метод	0.1	-
н3233	-	-	437223.32	2325642.83	Геодезический метод	0.1	-
н3234	-	-	437217.01	2325618.49	Геодезический метод	0.1	-
н3235	-	-	437219.38	2325522.40	Геодезический метод	0.1	-
н3236	-	-	437239.78	2325456.94	Геодезический метод	0.1	-
н3237	-	-	437242.76	2325456.38	Геодезический метод	0.1	-
н3238	-	-	437262.12	2325452.79	Геодезический метод	0.1	-
н3239	-	-	437291.69	2325486.47	Геодезический метод	0.1	-
н3240	-	-	437386.43	2325544.72	Геодезический метод	0.1	-
н3241	-	-	437404.45	2325565.36	Геодезический метод	0.1	-
н3242	-	-	437402.37	2325590.56	Геодезический метод	0.1	-
н3243	-	-	437407.66	2325590.82	Геодезический метод	0.1	-
н3244	-	-	437413.22	2325592.54	Геодезический метод	0.1	-
н3245	-	-	437419.57	2325596.51	Геодезический метод	0.1	-
н3246	-	-	437429.04	2325604.01	Геодезический метод	0.1	-
н3247	-	-	437444.57	2325618.60	Геодезический метод	0.1	-
н3248	-	-	437461.38	2325631.83	Геодезический метод	0.1	-
н3249	-	-	437468.12	2325635.14	Геодезический метод	0.1	-
н3250	-	-	437474.07	2325636.20	Геодезический метод	0.1	-
н3251	-	-	437478.71	2325636.20	Геодезический метод	0.1	-
н3252	-	-	437484.56	2325635.02	Геодезический метод	0.1	-
н3253	-	-	437484.39	2325627.35	Геодезический метод	0.1	-
н3254	-	-	437484.25	2325621.00	Геодезический метод	0.1	-
н3255	-	-	437483.94	2325606.53	Геодезический метод	0.1	-
н3256	-	-	437526.36	2325570.37	Геодезический метод	0.1	-



## 2. Сведения о характерных точках границ объекта

Обозначение характерных точек границ	Существующие координаты, м		Измененные (уточненные) координаты, м		Метод определения координат характерной точки	Средняя квадратическая погрешность положения характерной точки (Мт), м	Описание обозначения точки на местности (при наличии)
	X	Y	X	Y			
1	2	3	4	5	6	7	8
н3257	-	-	437569.89	2325548.16	Геодезический метод	0.1	-
н3258	-	-	437674.89	2325502.26	Геодезический метод	0.1	-
н3259	-	-	437688.27	2325500.64	Геодезический метод	0.1	-
н3260	-	-	437698.57	2325499.39	Геодезический метод	0.1	-
н3261	-	-	437763.66	2325488.32	Геодезический метод	0.1	-
н3262	-	-	437852.21	2325489.99	Геодезический метод	0.1	-
н3263	-	-	437862.01	2325489.98	Геодезический метод	0.1	-
н3264	-	-	437870.62	2325494.60	Геодезический метод	0.1	-
н3265	-	-	437870.69	2325494.77	Геодезический метод	0.1	-
н3266	-	-	437876.70	2325496.43	Геодезический метод	0.1	-
н3267	-	-	437879.50	2325496.19	Геодезический метод	0.1	-
н3268	-	-	437880.26	2325493.36	Геодезический метод	0.1	-
н3269	-	-	437905.98	2325498.22	Геодезический метод	0.1	-
н3270	-	-	437905.90	2325500.26	Геодезический метод	0.1	-
н3271	-	-	437904.83	2325526.50	Геодезический метод	0.1	-
н3272	-	-	437914.47	2325525.91	Геодезический метод	0.1	-
н3273	-	-	437933.90	2325524.71	Геодезический метод	0.1	-
н3274	-	-	437932.94	2325513.76	Геодезический метод	0.1	-
н3275	-	-	437954.89	2325511.84	Геодезический метод	0.1	-
н3276	-	-	437962.07	2325511.21	Геодезический метод	0.1	-
н3277	-	-	437975.10	2325506.68	Геодезический метод	0.1	-
н3278	-	-	437976.38	2325505.96	Геодезический метод	0.1	-
н3279	-	-	437981.21	2325504.24	Геодезический метод	0.1	-
н3280	-	-	438004.32	2325503.97	Геодезический метод	0.1	-
н3281	-	-	438025.88	2325503.72	Геодезический метод	0.1	-
н3282	-	-	438026.26	2325510.70	Геодезический метод	0.1	-

## 2. Сведения о характерных точках границ объекта

Обозначение характерных точек границ	Существующие координаты, м		Измененные (уточненные) координаты, м		Метод определения координат характерной точки	Средняя квадратическая погрешность положения характерной точки (Мт), м	Описание обозначения точки на местности (при наличии)
	X	Y	X	Y			
1	2	3	4	5	6	7	8
н3283	-	-	438055.67	2325524.95	Геодезический метод	0.1	-
н3284	-	-	438060.94	2325527.52	Геодезический метод	0.1	-
н3285	-	-	438066.92	2325528.67	Геодезический метод	0.1	-
н3286	-	-	438070.53	2325528.46	Геодезический метод	0.1	-
н3287	-	-	438070.67	2325530.55	Геодезический метод	0.1	-
н3288	-	-	438076.15	2325531.31	Геодезический метод	0.1	-
н3289	-	-	438112.49	2325513.77	Геодезический метод	0.1	-
н3290	-	-	438114.25	2325505.12	Геодезический метод	0.1	-
н3291	-	-	438130.92	2325507.76	Геодезический метод	0.1	-
н3292	-	-	438139.44	2325511.17	Геодезический метод	0.1	-
н3293	-	-	438153.14	2325516.66	Геодезический метод	0.1	-
н3294	-	-	438159.99	2325519.40	Геодезический метод	0.1	-
н3295	-	-	438175.34	2325514.03	Геодезический метод	0.1	-
н3296	-	-	438173.91	2325507.40	Геодезический метод	0.1	-
н3297	-	-	438209.53	2325499.71	Геодезический метод	0.1	-
н3298	-	-	438209.12	2325497.87	Геодезический метод	0.1	-
н3299	-	-	438208.55	2325495.27	Геодезический метод	0.1	-
н3300	-	-	438202.73	2325468.86	Геодезический метод	0.1	-
н3301	-	-	438203.67	2325468.51	Геодезический метод	0.1	-
н3302	-	-	438221.46	2325461.89	Геодезический метод	0.1	-
н3303	-	-	438225.74	2325460.30	Геодезический метод	0.1	-
н3304	-	-	438226.71	2325459.94	Геодезический метод	0.1	-
н3305	-	-	438222.71	2325451.48	Геодезический метод	0.1	-
н3306	-	-	438220.49	2325441.06	Геодезический метод	0.1	-
н3307	-	-	438236.07	2325435.46	Геодезический метод	0.1	-
н3308	-	-	438237.49	2325436.84	Геодезический метод	0.1	-

## 2. Сведения о характерных точках границ объекта

Обозначение характерных точек границ	Существующие координаты, м		Измененные (уточненные) координаты, м		Метод определения координат характерной точки	Средняя квадратическая погрешность положения характерной точки (Мт), м	Описание обозначения точки на местности (при наличии)
	X	Y	X	Y			
1	2	3	4	5	6	7	8
н3309	-	-	438239.45	2325438.23	Геодезический метод	0.1	-
н3310	-	-	438251.57	2325425.43	Геодезический метод	0.1	-
н3311	-	-	438255.23	2325418.40	Геодезический метод	0.1	-
н3312	-	-	438286.71	2325434.75	Геодезический метод	0.1	-
н3313	-	-	438297.63	2325440.42	Геодезический метод	0.1	-
н3314	-	-	438306.29	2325444.92	Геодезический метод	0.1	-
н3315	-	-	438307.70	2325445.65	Геодезический метод	0.1	-
н3316	-	-	438291.54	2325474.31	Геодезический метод	0.1	-
н3317	-	-	438273.55	2325505.85	Геодезический метод	0.1	-
н3318	-	-	438261.91	2325520.67	Геодезический метод	0.1	-
н3319	-	-	438256.62	2325525.75	Геодезический метод	0.1	-
н3320	-	-	438250.90	2325528.92	Геодезический метод	0.1	-
н3321	-	-	438243.49	2325531.89	Геодезический метод	0.1	-
н3322	-	-	438234.18	2325534.21	Геодезический метод	0.1	-
3204	434783.49	2327099.15	438232.06	2325534.60	Геодезический метод	0.1	-
3323	435019.69	2327145.82	435948.31	2323579.52	Геодезический метод	0.1	-
3324	435076.27	2327215.91	435958.45	2323799.27	Геодезический метод	0.1	-
3325	435106.09	2327299.39	435968.58	2324019.05	Геодезический метод	0.1	-
3326	435107.14	2327302.34	435917.24	2324022.32	Геодезический метод	0.1	-
3327	435107.76	2327304.06	435865.03	2324027.48	Геодезический метод	0.1	-
3328	435108.17	2327305.19	435841.69	2324030.62	Геодезический метод	0.1	-
3329	435037.43	2327404.66	435832.67	2324031.83	Геодезический метод	0.1	-
3330	435020.57	2327431.23	435813.04	2324034.46	Геодезический метод	0.1	-
3331	435009.13	2327451.59	435761.33	2324043.26	Геодезический метод	0.1	-
3332	434801.33	2327682.24	435741.25	2324047.40	Геодезический метод	0.1	-
3333	434729.40	2327662.46	435709.95	2324053.86	Геодезический метод	0.1	-

## 2. Сведения о характерных точках границ объекта

Обозначение характерных точек границ	Существующие координаты, м		Измененные (уточненные) координаты, м		Метод определения координат характерной точки	Средняя квадратическая погрешность положения характерной точки (Мт), м	Описание обозначения точки на местности (при наличии)
	X	Y	X	Y			
1	2	3	4	5	6	7	8
3334	434730.70	2327652.28	435698.61	2324056.62	Геодезический метод	0.1	-
3335	434730.93	2327650.87	435712.79	2324145.48	Геодезический метод	0.1	-
3336	434733.03	2327637.75	435715.07	2324153.03	Геодезический метод	0.1	-
3337	434732.22	2327637.71	435774.20	2324147.01	Геодезический метод	0.1	-
3338	434732.84	2327634.21	435843.68	2324139.93	Геодезический метод	0.1	-
3339	434733.48	2327634.35	435847.39	2324176.38	Геодезический метод	0.1	-
3340	434733.30	2327633.70	435864.37	2324184.43	Геодезический метод	0.1	-
3341	434734.39	2327628.92	435869.16	2324207.62	Геодезический метод	0.1	-
3342	434734.89	2327628.73	435856.58	2324213.30	Геодезический метод	0.1	-
3343	434736.18	2327620.03	435820.92	2324225.00	Геодезический метод	0.1	-
3344	434738.42	2327608.44	435844.90	2324304.60	Геодезический метод	0.1	-
3345	434733.97	2327607.75	435866.41	2324376.00	Геодезический метод	0.1	-
3346	434720.52	2327604.70	435877.99	2324414.43	Геодезический метод	0.1	-
3347	434710.42	2327603.03	435854.18	2324421.68	Геодезический метод	0.1	-
3348	434713.00	2327543.28	435854.61	2324461.23	Геодезический метод	0.1	-
3349	434655.86	2327537.01	435857.43	2324482.13	Геодезический метод	0.1	-
3350	434655.62	2327552.15	435853.98	2324485.14	Геодезический метод	0.1	-
3351	434651.53	2327587.50	435855.07	2324488.36	Геодезический метод	0.1	-
3352	434650.66	2327593.64	435840.58	2324501.87	Геодезический метод	0.1	-
3353	434636.96	2327591.87	435836.25	2324501.65	Геодезический метод	0.1	-
3354	434627.21	2327590.56	435828.52	2324498.20	Геодезический метод	0.1	-
3355	434612.05	2327588.53	435819.67	2324500.84	Геодезический метод	0.1	-
3356	434612.11	2327587.79	435815.52	2324486.91	Геодезический метод	0.1	-
3357	434601.70	2327586.77	435809.47	2324488.57	Геодезический метод	0.1	-
3358	434594.79	2327586.08	435803.19	2324490.87	Геодезический метод	0.1	-
3359	434592.95	2327584.80	435795.99	2324493.51	Геодезический метод	0.1	-

## 2. Сведения о характерных точках границ объекта

Обозначение характерных точек границ	Существующие координаты, м		Измененные (уточненные) координаты, м		Метод определения координат характерной точки	Средняя квадратическая погрешность положения характерной точки (Мт), м	Описание обозначения точки на местности (при наличии)
	X	Y	X	Y			
1	2	3	4	5	6	7	8
3360	434552.26	2327576.93	435795.79	2324492.77	Геодезический метод	0.1	-
3361	434533.69	2327574.01	435786.27	2324496.08	Геодезический метод	0.1	-
3362	434532.95	2327502.81	435796.96	2324533.11	Геодезический метод	0.1	-
3363	434560.94	2327477.26	435792.20	2324544.58	Геодезический метод	0.1	-
3364	434545.80	2327466.95	435754.27	2324556.37	Геодезический метод	0.1	-
3365	434521.79	2327452.21	435756.95	2324578.58	Геодезический метод	0.1	-
3366	434516.75	2327445.56	435738.00	2324613.51	Геодезический метод	0.1	-
3367	434467.55	2327499.36	435729.23	2324616.78	Геодезический метод	0.1	-
3368	434441.69	2327498.83	435722.67	2324619.23	Геодезический метод	0.1	-
3369	434415.88	2327605.83	435722.72	2324619.42	Геодезический метод	0.1	-
3370	434376.13	2327601.32	435726.68	2324634.65	Геодезический метод	0.1	-
3371	434388.86	2327512.84	435728.70	2324642.39	Геодезический метод	0.1	-
3372	434451.89	2327425.46	435729.66	2324642.15	Геодезический метод	0.1	-
3373	434477.20	2327398.72	435733.79	2324655.19	Геодезический метод	0.1	-
3374	434497.88	2327387.44	435734.60	2324657.72	Геодезический метод	0.1	-
3375	434515.28	2327373.98	435737.84	2324667.42	Геодезический метод	0.1	-
3376	434531.56	2327361.52	435748.70	2324664.11	Геодезический метод	0.1	-
3377	434547.74	2327349.07	435751.04	2324671.92	Геодезический метод	0.1	-
3378	434549.77	2327348.34	435757.78	2324694.39	Геодезический метод	0.1	-
3379	434565.37	2327335.93	435762.19	2324705.25	Геодезический метод	0.1	-
3380	434582.99	2327326.35	435763.90	2324709.46	Геодезический метод	0.1	-
3381	434602.95	2327310.73	435764.42	2324710.74	Геодезический метод	0.1	-
3382	434646.88	2327278.95	435767.07	2324712.25	Геодезический метод	0.1	-
3383	434641.01	2327269.72	435768.71	2324717.33	Геодезический метод	0.1	-
3384	434630.49	2327249.68	435770.20	2324719.41	Геодезический метод	0.1	-
3385	434653.81	2327213.94	435773.34	2324720.89	Геодезический метод	0.1	-

## 2. Сведения о характерных точках границ объекта

Обозначение характерных точек границ	Существующие координаты, м		Измененные (уточненные) координаты, м		Метод определения координат характерной точки	Средняя квадратическая погрешность положения характерной точки (Мт), м	Описание обозначения точки на местности (при наличии)
	X	Y	X	Y			
1	2	3	4	5	6	7	8
3386	434691.10	2327200.43	435775.71	2324731.48	Геодезический метод	0.1	-
3387	434692.26	2327197.61	435751.60	2324736.29	Геодезический метод	0.1	-
3388	434694.02	2327195.63	435756.82	2324758.42	Геодезический метод	0.1	-
3389	434696.50	2327196.05	435756.78	2324766.88	Геодезический метод	0.1	-
3390	434704.03	2327197.14	435756.62	2324803.65	Геодезический метод	0.1	-
3391	434743.73	2327192.57	435745.18	2324820.94	Геодезический метод	0.1	-
3392	434770.87	2327200.23	435747.13	2324828.46	Геодезический метод	0.1	-
3393	434793.79	2327208.53	435747.61	2324830.32	Геодезический метод	0.1	-
3394	434812.99	2327162.88	435747.81	2324831.08	Геодезический метод	0.1	-
3395	434822.35	2327142.62	435748.72	2324834.45	Геодезический метод	0.1	-
3396	434844.22	2327115.84	435791.01	2324806.13	Геодезический метод	0.1	-
3397	434850.61	2327107.18	435793.92	2324805.20	Геодезический метод	0.1	-
3398	434863.64	2327105.68	435787.45	2324785.97	Геодезический метод	0.1	-
3399	434873.10	2327108.63	435779.90	2324768.46	Геодезический метод	0.1	-
3400	434884.41	2327108.22	435784.83	2324766.63	Геодезический метод	0.1	-
3401	434899.61	2327106.39	435784.20	2324758.73	Геодезический метод	0.1	-
3402	434944.71	2327135.19	435780.05	2324706.91	Геодезический метод	0.1	-
3403	434944.28	2327153.11	435763.95	2324667.25	Геодезический метод	0.1	-
3404	434952.36	2327153.87	435763.66	2324659.46	Геодезический метод	0.1	-
3405	434962.67	2327107.14	435763.28	2324649.24	Геодезический метод	0.1	-
н3406	-	-	435755.53	2324627.03	Геодезический метод	0.1	-
н3407	-	-	435751.83	2324608.78	Геодезический метод	0.1	-
н3408	-	-	435763.75	2324605.03	Геодезический метод	0.1	-
н3409	-	-	435806.95	2324567.09	Геодезический метод	0.1	-
н3410	-	-	435806.52	2324553.62	Геодезический метод	0.1	-
н3411	-	-	435805.21	2324549.68	Геодезический метод	0.1	-

## 2. Сведения о характерных точках границ объекта

Обозначение характерных точек границ	Существующие координаты, м		Измененные (уточненные) координаты, м		Метод определения координат характерной точки	Средняя квадратическая погрешность положения характерной точки (Мт), м	Описание обозначения точки на местности (при наличии)
	X	Y	X	Y			
1	2	3	4	5	6	7	8
н3412	-	-	435827.30	2324542.89	Геодезический метод	0.1	-
н3413	-	-	435831.52	2324540.54	Геодезический метод	0.1	-
н3414	-	-	435825.26	2324519.56	Геодезический метод	0.1	-
н3415	-	-	435834.09	2324516.09	Геодезический метод	0.1	-
н3416	-	-	435843.67	2324512.33	Геодезический метод	0.1	-
н3417	-	-	435871.27	2324501.50	Геодезический метод	0.1	-
н3418	-	-	435874.53	2324513.22	Геодезический метод	0.1	-
н3419	-	-	435879.31	2324530.42	Геодезический метод	0.1	-
н3420	-	-	435889.24	2324566.13	Геодезический метод	0.1	-
н3421	-	-	436035.00	2324523.24	Геодезический метод	0.1	-
н3422	-	-	436066.46	2324523.81	Геодезический метод	0.1	-
н3423	-	-	436085.18	2324557.15	Геодезический метод	0.1	-
н3424	-	-	436089.90	2324565.55	Геодезический метод	0.1	-
н3425	-	-	436108.06	2324602.42	Геодезический метод	0.1	-
н3426	-	-	436097.28	2324621.84	Геодезический метод	0.1	-
н3427	-	-	436104.75	2324651.38	Геодезический метод	0.1	-
н3428	-	-	436106.47	2324658.18	Геодезический метод	0.1	-
н3429	-	-	436107.68	2324662.94	Геодезический метод	0.1	-
н3430	-	-	436079.46	2324693.45	Геодезический метод	0.1	-
н3431	-	-	436080.26	2324697.21	Геодезический метод	0.1	-
н3432	-	-	436070.07	2324705.92	Геодезический метод	0.1	-
н3433	-	-	436065.86	2324707.03	Геодезический метод	0.1	-
н3434	-	-	436034.15	2324739.26	Геодезический метод	0.1	-
н3435	-	-	436035.04	2324742.28	Геодезический метод	0.1	-
н3436	-	-	436012.42	2324765.93	Геодезический метод	0.1	-
н3437	-	-	436010.87	2324763.32	Геодезический метод	0.1	-

## 2. Сведения о характерных точках границ объекта

Обозначение характерных точек границ	Существующие координаты, м		Измененные (уточненные) координаты, м		Метод определения координат характерной точки	Средняя квадратическая погрешность положения характерной точки (Мт), м	Описание обозначения точки на местности (при наличии)
	X	Y	X	Y			
1	2	3	4	5	6	7	8
н3438	-	-	435988.12	2324786.58	Геодезический метод	0.1	-
н3439	-	-	435972.82	2324800.77	Геодезический метод	0.1	-
н3440	-	-	435974.50	2324806.00	Геодезический метод	0.1	-
н3441	-	-	435967.46	2324813.94	Геодезический метод	0.1	-
н3442	-	-	435948.20	2324822.12	Геодезический метод	0.1	-
н3443	-	-	435937.99	2324832.93	Геодезический метод	0.1	-
н3444	-	-	435932.29	2324838.35	Геодезический метод	0.1	-
н3445	-	-	435919.48	2324853.17	Геодезический метод	0.1	-
н3446	-	-	435918.58	2324854.21	Геодезический метод	0.1	-
н3447	-	-	435916.51	2324856.50	Геодезический метод	0.1	-
н3448	-	-	435915.98	2324859.50	Геодезический метод	0.1	-
н3449	-	-	435916.86	2324862.02	Геодезический метод	0.1	-
н3450	-	-	435918.13	2324864.50	Геодезический метод	0.1	-
н3451	-	-	435924.95	2324869.38	Геодезический метод	0.1	-
н3452	-	-	435907.49	2324888.08	Геодезический метод	0.1	-
н3453	-	-	435867.34	2324931.10	Геодезический метод	0.1	-
н3454	-	-	435863.04	2324935.71	Геодезический метод	0.1	-
н3455	-	-	435783.91	2324966.00	Геодезический метод	0.1	-
н3456	-	-	435774.67	2324968.65	Геодезический метод	0.1	-
н3457	-	-	435728.01	2324982.03	Геодезический метод	0.1	-
н3458	-	-	435732.93	2324996.70	Геодезический метод	0.1	-
н3459	-	-	435736.71	2325007.98	Геодезический метод	0.1	-
н3460	-	-	435740.39	2325018.94	Геодезический метод	0.1	-
н3461	-	-	435704.02	2325032.35	Геодезический метод	0.1	-
н3462	-	-	435678.18	2325044.54	Геодезический метод	0.1	-
н3463	-	-	435676.36	2325040.98	Геодезический метод	0.1	-



## 2. Сведения о характерных точках границ объекта

Обозначение характерных точек границ	Существующие координаты, м		Измененные (уточненные) координаты, м		Метод определения координат характерной точки	Средняя квадратическая погрешность положения характерной точки (Мп), м	Описание обозначения точки на местности (при наличии)
	X	Y	X	Y			
1	2	3	4	5	6	7	8
н3464	-	-	435673.64	2325042.02	Геодезический метод	0.1	-
н3465	-	-	435668.85	2325029.69	Геодезический метод	0.1	-
н3466	-	-	435668.20	2325026.84	Геодезический метод	0.1	-
н3467	-	-	435663.92	2325012.25	Геодезический метод	0.1	-
н3468	-	-	435661.07	2325003.36	Геодезический метод	0.1	-
н3469	-	-	435658.26	2324994.62	Геодезический метод	0.1	-
н3470	-	-	435645.96	2324998.56	Геодезический метод	0.1	-
н3471	-	-	435640.52	2324981.07	Геодезический метод	0.1	-
н3472	-	-	435663.20	2324974.07	Геодезический метод	0.1	-
н3473	-	-	435668.88	2324957.41	Геодезический метод	0.1	-
н3474	-	-	435682.40	2324949.01	Геодезический метод	0.1	-
н3475	-	-	435688.64	2324947.38	Геодезический метод	0.1	-
н3476	-	-	435695.20	2324947.29	Геодезический метод	0.1	-
н3477	-	-	435700.41	2324936.21	Геодезический метод	0.1	-
н3478	-	-	435693.90	2324938.17	Геодезический метод	0.1	-
н3479	-	-	435692.50	2324938.71	Геодезический метод	0.1	-
н3480	-	-	435696.06	2324921.61	Геодезический метод	0.1	-
н3481	-	-	435702.50	2324910.15	Геодезический метод	0.1	-
н3482	-	-	435710.50	2324901.27	Геодезический метод	0.1	-
н3483	-	-	435716.47	2324896.65	Геодезический метод	0.1	-
н3484	-	-	435730.97	2324887.26	Геодезический метод	0.1	-
н3485	-	-	435742.82	2324883.21	Геодезический метод	0.1	-
н3486	-	-	435740.15	2324874.30	Геодезический метод	0.1	-
н3487	-	-	435737.53	2324865.60	Геодезический метод	0.1	-
н3488	-	-	435727.27	2324868.68	Геодезический метод	0.1	-
н3489	-	-	435725.92	2324869.08	Геодезический метод	0.1	-

## 2. Сведения о характерных точках границ объекта

Обозначение характерных точек границ	Существующие координаты, м		Измененные (уточненные) координаты, м		Метод определения координат характерной точки	Средняя квадратическая погрешность положения характерной точки (Мт), м	Описание обозначения точки на местности (при наличии)
	X	Y	X	Y			
1	2	3	4	5	6	7	8
н3490	-	-	435704.40	2324875.54	Геодезический метод	0.1	-
н3491	-	-	435707.05	2324884.64	Геодезический метод	0.1	-
н3492	-	-	435696.95	2324887.80	Геодезический метод	0.1	-
н3493	-	-	435686.94	2324890.93	Геодезический метод	0.1	-
н3494	-	-	435689.61	2324899.89	Геодезический метод	0.1	-
н3495	-	-	435693.15	2324911.78	Геодезический метод	0.1	-
н3496	-	-	435691.18	2324915.02	Геодезический метод	0.1	-
н3497	-	-	435685.94	2324931.16	Геодезический метод	0.1	-
н3498	-	-	435675.16	2324945.42	Геодезический метод	0.1	-
н3499	-	-	435674.16	2324942.44	Геодезический метод	0.1	-
н3500	-	-	435663.18	2324944.84	Геодезический метод	0.1	-
н3501	-	-	435656.29	2324947.49	Геодезический метод	0.1	-
н3502	-	-	435647.69	2324953.81	Геодезический метод	0.1	-
н3503	-	-	435647.74	2324959.73	Геодезический метод	0.1	-
н3504	-	-	435631.41	2324961.43	Геодезический метод	0.1	-
н3505	-	-	435620.83	2324964.52	Геодезический метод	0.1	-
н3506	-	-	435633.74	2325008.72	Геодезический метод	0.1	-
н3507	-	-	435634.65	2325011.84	Геодезический метод	0.1	-
н3508	-	-	435642.47	2325038.65	Геодезический метод	0.1	-
н3509	-	-	435645.80	2325050.04	Геодезический метод	0.1	-
н3510	-	-	435653.15	2325075.20	Геодезический метод	0.1	-
н3511	-	-	435638.98	2325077.07	Геодезический метод	0.1	-
н3512	-	-	435634.22	2325077.70	Геодезический метод	0.1	-
н3513	-	-	435613.43	2325080.45	Геодезический метод	0.1	-
н3514	-	-	435565.53	2325078.29	Геодезический метод	0.1	-
н3515	-	-	435542.85	2325070.07	Геодезический метод	0.1	-

## 2. Сведения о характерных точках границ объекта

Обозначение характерных точек границ	Существующие координаты, м		Измененные (уточненные) координаты, м		Метод определения координат характерной точки	Средняя квадратическая погрешность положения характерной точки (Мт), м	Описание обозначения точки на местности (при наличии)
	X	Y	X	Y			
1	2	3	4	5	6	7	8
н3516	-	-	435541.10	2325069.82	Геодезический метод	0.1	-
н3517	-	-	435541.35	2325066.84	Геодезический метод	0.1	-
н3518	-	-	435527.16	2325059.94	Геодезический метод	0.1	-
н3519	-	-	435522.34	2325059.16	Геодезический метод	0.1	-
н3520	-	-	435514.14	2325057.82	Геодезический метод	0.1	-
н3521	-	-	435513.90	2325057.78	Геодезический метод	0.1	-
н3522	-	-	435514.18	2325061.04	Геодезический метод	0.1	-
н3523	-	-	435487.00	2325064.39	Геодезический метод	0.1	-
н3524	-	-	435483.40	2325064.83	Геодезический метод	0.1	-
н3525	-	-	435483.95	2325057.95	Геодезический метод	0.1	-
н3526	-	-	435483.26	2325057.87	Геодезический метод	0.1	-
н3527	-	-	435480.91	2325057.61	Геодезический метод	0.1	-
н3528	-	-	435461.70	2325055.47	Геодезический метод	0.1	-
н3529	-	-	435464.40	2325025.02	Геодезический метод	0.1	-
н3530	-	-	435464.93	2325019.04	Геодезический метод	0.1	-
н3531	-	-	435465.15	2325016.55	Геодезический метод	0.1	-
н3532	-	-	435465.79	2325009.38	Геодезический метод	0.1	-
н3533	-	-	435456.99	2325007.56	Геодезический метод	0.1	-
н3534	-	-	435432.42	2325002.73	Геодезический метод	0.1	-
н3535	-	-	435405.15	2324997.09	Геодезический метод	0.1	-
н3536	-	-	435400.45	2324988.82	Геодезический метод	0.1	-
н3537	-	-	435396.26	2324981.77	Геодезический метод	0.1	-
н3538	-	-	435389.92	2324983.75	Геодезический метод	0.1	-
н3539	-	-	435387.03	2324984.66	Геодезический метод	0.1	-
н3540	-	-	435381.58	2324976.92	Геодезический метод	0.1	-
н3541	-	-	435370.88	2324951.70	Геодезический метод	0.1	-

## 2. Сведения о характерных точках границ объекта

Обозначение характерных точек границ	Существующие координаты, м		Измененные (уточненные) координаты, м		Метод определения координат характерной точки	Средняя квадратическая погрешность положения характерной точки (Мт), м	Описание обозначения точки на местности (при наличии)
	X	Y	X	Y			
1	2	3	4	5	6	7	8
н3542	-	-	435349.04	2324901.20	Геодезический метод	0.1	-
н3543	-	-	435344.89	2324893.48	Геодезический метод	0.1	-
н3544	-	-	435342.59	2324889.20	Геодезический метод	0.1	-
н3545	-	-	435325.07	2324856.59	Геодезический метод	0.1	-
н3546	-	-	435306.61	2324824.00	Геодезический метод	0.1	-
н3547	-	-	435305.98	2324822.88	Геодезический метод	0.1	-
н3548	-	-	435295.20	2324803.84	Геодезический метод	0.1	-
н3549	-	-	435275.88	2324773.68	Геодезический метод	0.1	-
н3550	-	-	435257.89	2324747.75	Геодезический метод	0.1	-
н3551	-	-	435247.84	2324737.70	Геодезический метод	0.1	-
н3552	-	-	435235.14	2324726.05	Геодезический метод	0.1	-
н3553	-	-	435224.89	2324719.33	Геодезический метод	0.1	-
н3554	-	-	435210.53	2324709.91	Геодезический метод	0.1	-
н3555	-	-	435131.15	2324656.73	Геодезический метод	0.1	-
н3556	-	-	435115.61	2324646.64	Геодезический метод	0.1	-
н3557	-	-	435057.63	2324608.97	Геодезический метод	0.1	-
н3558	-	-	435042.71	2324559.33	Геодезический метод	0.1	-
н3559	-	-	435014.78	2324466.35	Геодезический метод	0.1	-
н3560	-	-	435008.90	2324446.77	Геодезический метод	0.1	-
н3561	-	-	434986.16	2324371.06	Геодезический метод	0.1	-
н3562	-	-	434957.60	2324275.97	Геодезический метод	0.1	-
н3563	-	-	434957.42	2324275.34	Геодезический метод	0.1	-
н3564	-	-	434915.54	2324287.88	Геодезический метод	0.1	-
н3565	-	-	434852.44	2324077.12	Геодезический метод	0.1	-
н3566	-	-	434789.34	2323866.36	Геодезический метод	0.1	-
н3567	-	-	434773.56	2323813.67	Геодезический метод	0.1	-

## 2. Сведения о характерных точках границ объекта

Обозначение характерных точек границ	Существующие координаты, м		Измененные (уточненные) координаты, м		Метод определения координат характерной точки	Средняя квадратическая погрешность положения характерной точки (Мт), м	Описание обозначения точки на местности (при наличии)
	X	Y	X	Y			
1	2	3	4	5	6	7	8
н3568	-	-	434756.28	2323755.94	Геодезический метод	0.1	-
н3569	-	-	435194.42	2323687.67	Геодезический метод	0.1	-
н3570	-	-	435227.60	2323682.50	Геодезический метод	0.1	-
н3571	-	-	435242.06	2323730.82	Геодезический метод	0.1	-
н3572	-	-	435427.55	2323675.28	Геодезический метод	0.1	-
н3573	-	-	435482.27	2323658.90	Геодезический метод	0.1	-
н3574	-	-	435508.65	2323651.50	Геодезический метод	0.1	-
н3575	-	-	435547.59	2323640.58	Геодезический метод	0.1	-
н3576	-	-	435613.52	2323624.56	Геодезический метод	0.1	-
н3577	-	-	435620.26	2323623.17	Геодезический метод	0.1	-
н3578	-	-	435629.12	2323621.34	Геодезический метод	0.1	-
н3579	-	-	435679.96	2323610.85	Геодезический метод	0.1	-
н3580	-	-	435746.85	2323599.47	Геодезический метод	0.1	-
н3581	-	-	435800.20	2323592.31	Геодезический метод	0.1	-
н3582	-	-	435814.09	2323590.44	Геодезический метод	0.1	-
н3583	-	-	435881.61	2323583.77	Геодезический метод	0.1	-
н3584	-	-	435931.06	2323580.62	Геодезический метод	0.1	-
3323	435019.69	2327145.82	435948.31	2323579.52	Геодезический метод	0.1	-
н3585	-	-	435698.61	2324056.62	Геодезический метод	0.1	-
н3586	-	-	435697.01	2324057.01	Геодезический метод	0.1	-
н3587	-	-	435658.97	2324066.25	Геодезический метод	0.1	-
н3588	-	-	435649.83	2324068.82	Геодезический метод	0.1	-
н3589	-	-	435648.66	2324075.11	Геодезический метод	0.1	-
н3590	-	-	435646.99	2324080.41	Геодезический метод	0.1	-
н3591	-	-	435641.10	2324102.27	Геодезический метод	0.1	-
н3592	-	-	435616.30	2324110.13	Геодезический метод	0.1	-

## 2. Сведения о характерных точках границ объекта

Обозначение характерных точек границ	Существующие координаты, м		Измененные (уточненные) координаты, м		Метод определения координат характерной точки	Средняя квадратическая погрешность положения характерной точки (Мт), м	Описание обозначения точки на местности (при наличии)
	X	Y	X	Y			
1	2	3	4	5	6	7	8
н3593	-	-	435456.69	2324160.80	Геодезический метод	0.1	-
н3594	-	-	435455.54	2324159.31	Геодезический метод	0.1	-
н3595	-	-	435450.50	2324137.27	Геодезический метод	0.1	-
н3596	-	-	435433.43	2324142.80	Геодезический метод	0.1	-
н3597	-	-	435432.62	2324143.04	Геодезический метод	0.1	-
н3598	-	-	435429.25	2324144.12	Геодезический метод	0.1	-
н3599	-	-	435420.82	2324146.63	Геодезический метод	0.1	-
н3600	-	-	435419.88	2324146.95	Геодезический метод	0.1	-
н3601	-	-	435414.40	2324148.82	Геодезический метод	0.1	-
н3602	-	-	435414.03	2324149.06	Геодезический метод	0.1	-
н3603	-	-	435386.86	2324157.69	Геодезический метод	0.1	-
н3604	-	-	435373.97	2324161.23	Геодезический метод	0.1	-
н3605	-	-	435371.59	2324153.52	Геодезический метод	0.1	-
н3606	-	-	435368.86	2324154.33	Геодезический метод	0.1	-
н3607	-	-	435336.95	2324163.76	Геодезический метод	0.1	-
н3608	-	-	435290.24	2324007.72	Геодезический метод	0.1	-
н3609	-	-	435273.29	2323951.12	Геодезический метод	0.1	-
н3610	-	-	435305.16	2323941.58	Геодезический метод	0.1	-
н3611	-	-	435490.65	2323886.04	Геодезический метод	0.1	-
н3612	-	-	435523.58	2323876.18	Геодезический метод	0.1	-
н3613	-	-	435537.74	2323871.94	Геодезический метод	0.1	-
н3614	-	-	435545.37	2323869.66	Геодезический метод	0.1	-
н3615	-	-	435603.28	2323853.42	Геодезический метод	0.1	-
н3616	-	-	435661.73	2323839.21	Геодезический метод	0.1	-
н3617	-	-	435663.03	2323838.94	Геодезический метод	0.1	-
н3618	-	-	435663.82	2323838.74	Геодезический метод	0.1	-

## 2. Сведения о характерных точках границ объекта

Обозначение характерных точек границ	Существующие координаты, м		Измененные (уточненные) координаты, м		Метод определения координат характерной точки	Средняя квадратическая погрешность положения характерной точки (Мт), м	Описание обозначения точки на местности (при наличии)
	X	Y	X	Y			
1	2	3	4	5	6	7	8
н3585	-	-	435698.61	2324056.62	Геодезический метод	0.1	-
3619	437582.66	2324269.24	437007.25	2325937.26	Геодезический метод	0.1	-
3620	437568.01	2324315.60	436993.83	2325943.45	Геодезический метод	0.1	-
3621	437470.81	2324662.75	436995.89	2325952.10	Геодезический метод	0.1	-
3622	437243.48	2324592.55	436981.10	2325955.20	Геодезический метод	0.1	-
3623	437073.27	2324538.32	436984.86	2325970.16	Геодезический метод	0.1	-
3624	436960.93	2324793.47	436933.32	2325983.13	Геодезический метод	0.1	-
3625	436947.32	2324854.37	436901.17	2325990.33	Геодезический метод	0.1	-
3626	437381.43	2324992.92	436892.68	2325992.56	Геодезический метод	0.1	-
3627	437352.45	2325098.91	436658.42	2326045.04	Геодезический метод	0.1	-
3628	437340.08	2325144.09	436594.47	2326059.36	Геодезический метод	0.1	-
3629	437330.70	2325178.32	436583.82	2326060.83	Геодезический метод	0.1	-
3630	437302.54	2325233.02	436485.33	2326069.45	Геодезический метод	0.1	-
3631	437271.28	2325354.07	436406.77	2326076.32	Геодезический метод	0.1	-
3632	437268.68	2325364.16	436304.23	2326085.29	Геодезический метод	0.1	-
3633	437213.62	2325350.41	436266.85	2326095.91	Геодезический метод	0.1	-
3634	437191.91	2325349.01	436105.96	2326141.63	Геодезический метод	0.1	-
3635	437164.20	2325347.24	436112.48	2326108.77	Геодезический метод	0.1	-
3636	437079.44	2325311.89	436115.77	2326092.23	Геодезический метод	0.1	-
3637	437020.50	2325293.79	436127.57	2326032.76	Геодезический метод	0.1	-
3638	437014.03	2325291.80	436127.95	2326030.86	Геодезический метод	0.1	-
3639	436880.26	2325247.35	436128.20	2326029.58	Геодезический метод	0.1	-
3640	436811.45	2325225.67	436128.62	2326027.47	Геодезический метод	0.1	-
3641	436853.40	2325089.25	436156.45	2325887.23	Геодезический метод	0.1	-
3642	436649.05	2325025.56	436163.83	2325850.06	Геодезический метод	0.1	-
3643	436597.97	2324992.23	436173.49	2325801.41	Геодезический метод	0.1	-

## 2. Сведения о характерных точках границ объекта

Обозначение характерных точек границ	Существующие координаты, м		Измененные (уточненные) координаты, м		Метод определения координат характерной точки	Средняя квадратическая погрешность положения характерной точки (Мт), м	Описание обозначения точки на местности (при наличии)
	X	Y	X	Y			
1	2	3	4	5	6	7	8
3644	436546.35	2325067.41	436174.99	2325793.82	Геодезический метод	0.1	-
3645	436567.19	2325077.52	436115.58	2325771.87	Геодезический метод	0.1	-
3646	436563.27	2325111.70	436097.55	2325765.21	Геодезический метод	0.1	-
3647	436558.21	2325129.92	436091.34	2325763.25	Геодезический метод	0.1	-
3648	436555.67	2325142.24	436083.66	2325760.83	Геодезический метод	0.1	-
3649	436550.93	2325139.82	436094.35	2325727.72	Геодезический метод	0.1	-
3650	436546.77	2325137.70	436095.65	2325723.72	Геодезический метод	0.1	-
3651	436540.09	2325133.17	436097.87	2325720.32	Геодезический метод	0.1	-
3652	436533.94	2325129.00	436104.60	2325709.15	Геодезический метод	0.1	-
3653	436524.25	2325121.22	436111.17	2325696.94	Геодезический метод	0.1	-
3654	436475.78	2325074.30	436129.32	2325700.17	Геодезический метод	0.1	-
3655	436420.87	2325021.15	436158.17	2325709.08	Геодезический метод	0.1	-
3656	436417.96	2325018.64	436162.10	2325710.29	Геодезический метод	0.1	-
3657	436399.49	2324999.10	436189.87	2325718.87	Геодезический метод	0.1	-
3658	436391.99	2324991.75	436192.06	2325707.84	Геодезический метод	0.1	-
3659	436385.82	2324988.83	436216.61	2325584.13	Геодезический метод	0.1	-
3660	436382.33	2324988.29	436217.67	2325578.77	Геодезический метод	0.1	-
3661	436370.91	2324933.76	436218.05	2325576.87	Геодезический метод	0.1	-
3662	436370.57	2324916.62	436229.31	2325520.12	Геодезический метод	0.1	-
3663	436376.73	2324891.21	436232.59	2325503.61	Геодезический метод	0.1	-
3664	436367.53	2324895.75	436235.63	2325488.31	Геодезический метод	0.1	-
3665	436341.76	2324914.59	436236.41	2325484.36	Геодезический метод	0.1	-
3666	436253.05	2325006.52	436248.32	2325485.43	Геодезический метод	0.1	-
3667	436247.27	2324999.17	436259.54	2325485.22	Геодезический метод	0.1	-
3668	436082.46	2324879.35	436266.21	2325484.26	Геодезический метод	0.1	-
3669	436098.06	2324857.81	436272.35	2325482.68	Геодезический метод	0.1	-



## 2. Сведения о характерных точках границ объекта

Обозначение характерных точек границ	Существующие координаты, м		Измененные (уточненные) координаты, м		Метод определения координат характерной точки	Средняя квадратическая погрешность положения характерной точки (Мт), м	Описание обозначения точки на местности (при наличии)
	X	Y	X	Y			
1	2	3	4	5	6	7	8
3670	436106.86	2324849.48	436281.56	2325479.29	Геодезический метод	0.1	-
3671	436140.36	2324867.57	436291.61	2325475.48	Геодезический метод	0.1	-
3672	436169.98	2324883.57	436315.53	2325464.37	Геодезический метод	0.1	-
3673	436176.66	2324887.14	436323.36	2325460.98	Геодезический метод	0.1	-
3674	436187.22	2324875.72	436338.60	2325456.64	Геодезический метод	0.1	-
3675	436210.86	2324849.79	436358.18	2325451.98	Геодезический метод	0.1	-
3676	436245.89	2324813.18	436383.26	2325445.53	Геодезический метод	0.1	-
3677	436283.20	2324805.44	436396.96	2325441.33	Геодезический метод	0.1	-
3678	436296.97	2324782.13	436413.85	2325433.25	Геодезический метод	0.1	-
3679	436373.87	2324677.87	436431.42	2325428.60	Геодезический метод	0.1	-
3680	436408.21	2324623.11	436440.31	2325427.32	Геодезический метод	0.1	-
3681	436422.35	2324589.97	436453.85	2325426.48	Геодезический метод	0.1	-
3682	436407.02	2324579.89	436467.40	2325427.75	Геодезический метод	0.1	-
3683	436372.15	2324558.29	436484.76	2325430.71	Геодезический метод	0.1	-
3684	436369.24	2324556.48	436502.30	2325434.78	Геодезический метод	0.1	-
3685	436380.03	2324537.91	436525.40	2325441.51	Геодезический метод	0.1	-
3686	436375.99	2324535.44	436538.53	2325442.16	Геодезический метод	0.1	-
3687	436389.97	2324517.88	436542.54	2325442.35	Геодезический метод	0.1	-
3688	436392.29	2324514.27	436551.43	2325441.93	Геодезический метод	0.1	-
3689	436417.32	2324522.74	436563.29	2325439.39	Геодезический метод	0.1	-
3690	436442.82	2324531.93	436573.41	2325436.41	Геодезический метод	0.1	-
3691	436455.64	2324497.94	436618.88	2325420.75	Геодезический метод	0.1	-
3692	436379.53	2324469.27	436630.39	2325421.01	Геодезический метод	0.1	-
3693	436420.18	2324347.20	436679.65	2325422.11	Геодезический метод	0.1	-
3694	436420.91	2324347.44	436678.63	2325467.65	Геодезический метод	0.1	-
3695	436422.74	2324346.17	436681.42	2325510.85	Геодезический метод	0.1	-

## 2. Сведения о характерных точках границ объекта

Обозначение характерных точек границ	Существующие координаты, м		Измененные (уточненные) координаты, м		Метод определения координат характерной точки	Средняя квадратическая погрешность положения характерной точки (Мт), м	Описание обозначения точки на местности (при наличии)
	X	Y	X	Y			
1	2	3	4	5	6	7	8
3696	436423.50	2324345.71	436675.39	2325677.20	Геодезический метод	0.1	-
3697	436691.81	2324424.56	436674.61	2325698.58	Геодезический метод	0.1	-
3698	436665.79	2324476.34	436881.39	2325673.83	Геодезический метод	0.1	-
3699	436724.74	2324503.62	436888.94	2325710.89	Геодезический метод	0.1	-
3700	436656.24	2324636.12	436889.56	2325713.96	Геодезический метод	0.1	-
3701	436690.16	2324647.05	436891.31	2325722.69	Геодезический метод	0.1	-
3702	436753.23	2324662.62	436892.32	2325727.74	Геодезический метод	0.1	-
3703	436788.87	2324590.31	436896.75	2325748.63	Геодезический метод	0.1	-
3704	436794.45	2324580.56	436900.23	2325764.94	Геодезический метод	0.1	-
3705	436828.41	2324496.79	436901.15	2325769.23	Геодезический метод	0.1	-
3706	436816.33	2324491.82	436903.69	2325768.74	Геодезический метод	0.1	-
3707	436820.59	2324478.50	436920.02	2325765.57	Геодезический метод	0.1	-
3708	436825.34	2324464.65	436922.36	2325765.09	Геодезический метод	0.1	-
3709	436756.36	2324443.53	436922.58	2325766.25	Геодезический метод	0.1	-
3710	436765.29	2324438.89	436931.07	2325808.18	Геодезический метод	0.1	-
3711	436769.68	2324440.18	436932.53	2325815.66	Геодезический метод	0.1	-
3712	436770.91	2324435.97	436933.94	2325822.89	Геодезический метод	0.1	-
3713	436774.40	2324434.15	436939.61	2325852.31	Геодезический метод	0.1	-
3714	436881.51	2324057.13	436946.10	2325881.42	Геодезический метод	0.1	-
3715	437360.14	2324201.92	436948.02	2325890.04	Геодезический метод	0.1	-
н3716	-	-	436952.77	2325911.37	Геодезический метод	0.1	-
н3717	-	-	436962.11	2325909.78	Геодезический метод	0.1	-
н3718	-	-	436977.05	2325907.66	Геодезический метод	0.1	-
н3719	-	-	436979.65	2325907.46	Геодезический метод	0.1	-
н3720	-	-	436985.39	2325907.00	Геодезический метод	0.1	-
н3721	-	-	436999.68	2325906.34	Геодезический метод	0.1	-

## 2. Сведения о характерных точках границ объекта

Обозначение характерных точек границ	Существующие координаты, м		Измененные (уточненные) координаты, м		Метод определения координат характерной точки	Средняя квадратическая погрешность положения характерной точки (Мт), м	Описание обозначения точки на местности (при наличии)
	X	Y	X	Y			
1	2	3	4	5	6	7	8
н3722	-	-	437000.94	2325906.28	Геодезический метод	0.1	-
н3723	-	-	437001.81	2325910.53	Геодезический метод	0.1	-
3619	437582.66	2324269.24	437007.25	2325937.26	Геодезический метод	0.1	-
3724	435555.94	2327909.73	435521.94	2325128.77	Геодезический метод	0.1	-
3725	435560.07	2327913.30	435495.26	2325107.52	Геодезический метод	0.1	-
3726	435558.17	2327923.56	435508.92	2325090.38	Геодезический метод	0.1	-
3727	435552.80	2327922.70	435536.95	2325103.28	Геодезический метод	0.1	-
3728	435553.18	2327920.37	435567.55	2325106.79	Геодезический метод	0.1	-
3729	435540.90	2327918.60	435569.34	2325127.56	Геодезический метод	0.1	-
3730	435526.05	2327914.56	435570.70	2325143.44	Геодезический метод	0.1	-
3731	435527.80	2327905.86	435570.92	2325145.98	Геодезический метод	0.1	-
3732	435548.12	2327906.17	435564.85	2325147.58	Геодезический метод	0.1	-
н3733	-	-	435556.50	2325149.78	Геодезический метод	0.1	-
н3734	-	-	435548.11	2325146.90	Геодезический метод	0.1	-
н3735	-	-	435540.36	2325142.11	Геодезический метод	0.1	-
3724	435555.94	2327909.73	435521.94	2325128.77	Геодезический метод	0.1	-
3736	434359.27	2327533.93	436661.56	2324149.69	Геодезический метод	0.1	-
3737	434362.46	2327577.52	436374.67	2324054.33	Геодезический метод	0.1	-
3738	434357.72	2327582.95	436375.62	2324051.26	Геодезический метод	0.1	-
3739	434351.27	2327587.23	436388.83	2324008.49	Геодезический метод	0.1	-
3740	434338.82	2327585.00	436392.72	2323995.90	Геодезический метод	0.1	-
3741	434338.56	2327575.65	436411.25	2323935.81	Геодезический метод	0.1	-
3742	434339.05	2327567.12	436429.54	2323876.65	Геодезический метод	0.1	-
3743	434337.00	2327532.96	436444.69	2323826.44	Геодезический метод	0.1	-
н3744	-	-	436512.28	2323845.90	Геодезический метод	0.1	-
н3745	-	-	436712.05	2323903.40	Геодезический метод	0.1	-

## 2. Сведения о характерных точках границ объекта

Обозначение характерных точек границ	Существующие координаты, м		Измененные (уточненные) координаты, м		Метод определения координат характерной точки	Средняя квадратическая погрешность положения характерной точки (Мт), м	Описание обозначения точки на местности (при наличии)
	X	Y	X	Y			
1	2	3	4	5	6	7	8
н3746	-	-	436724.40	2323906.95	Геодезический метод	0.1	-
н3747	-	-	436893.37	2323955.59	Геодезический метод	0.1	-
н3748	-	-	436904.63	2323958.83	Геодезический метод	0.1	-
н3749	-	-	436887.95	2324022.18	Геодезический метод	0.1	-
н3750	-	-	436871.06	2324084.67	Геодезический метод	0.1	-
н3751	-	-	436853.83	2324145.55	Геодезический метод	0.1	-
н3752	-	-	436839.50	2324195.78	Геодезический метод	0.1	-
н3753	-	-	436836.10	2324207.71	Геодезический метод	0.1	-
н3754	-	-	436828.03	2324205.03	Геодезический метод	0.1	-
3736	434359.27	2327533.93	436661.56	2324149.69	Геодезический метод	0.1	-
3755	437385.75	2329523.73	436968.08	2324723.29	Геодезический метод	0.1	-
3756	437356.84	2329553.64	436929.06	2324848.54	Геодезический метод	0.1	-
3757	437334.14	2329576.94	436947.32	2324854.37	Геодезический метод	0.1	-
3758	437317.64	2329593.87	437131.70	2324913.22	Геодезический метод	0.1	-
3759	437297.32	2329614.73	437137.92	2324915.20	Геодезический метод	0.1	-
3760	437321.62	2329639.42	437287.82	2324963.04	Геодезический метод	0.1	-
3761	437309.62	2329755.52	437317.94	2324972.66	Геодезический метод	0.1	-
3762	437345.91	2329985.11	437356.04	2324984.82	Геодезический метод	0.1	-
3763	437329.04	2330004.03	437265.11	2325276.69	Геодезический метод	0.1	-
3764	437327.23	2330006.12	437240.08	2325357.02	Геодезический метод	0.1	-
3765	437311.55	2330024.02	437238.08	2325363.44	Геодезический метод	0.1	-
3766	437395.20	2330094.61	437223.83	2325359.82	Геодезический метод	0.1	-
3767	437405.75	2330158.61	437199.85	2325351.70	Геодезический метод	0.1	-
3768	437409.51	2330183.32	437191.92	2325349.01	Геодезический метод	0.1	-
3769	437405.04	2330188.43	437174.84	2325347.92	Геодезический метод	0.1	-
3770	437398.34	2330198.33	437164.20	2325347.24	Геодезический метод	0.1	-

## 2. Сведения о характерных точках границ объекта

Обозначение характерных точек границ	Существующие координаты, м		Измененные (уточненные) координаты, м		Метод определения координат характерной точки	Средняя квадратическая погрешность положения характерной точки (Мт), м	Описание обозначения точки на местности (при наличии)
	X	Y	X	Y			
1	2	3	4	5	6	7	8
3771	437389.79	2330190.46	437079.44	2325311.89	Геодезический метод	0.1	-
3772	437361.85	2330221.71	437014.03	2325291.80	Геодезический метод	0.1	-
3773	437339.95	2330247.70	436880.26	2325247.35	Геодезический метод	0.1	-
3774	437321.45	2330270.96	436811.56	2325225.71	Геодезический метод	0.1	-
3775	437227.74	2330183.02	436820.78	2325196.12	Геодезический метод	0.1	-
3776	437209.40	2330169.61	436837.20	2325143.38	Геодезический метод	0.1	-
3777	437176.30	2330151.33	436853.67	2325090.55	Геодезический метод	0.1	-
3778	437133.86	2330114.06	436815.60	2325078.25	Геодезический метод	0.1	-
3779	437129.10	2330109.81	436791.81	2325070.56	Геодезический метод	0.1	-
3780	437021.96	2330018.36	436648.57	2325024.27	Геодезический метод	0.1	-
3781	437014.41	2330011.91	436597.73	2324991.91	Геодезический метод	0.1	-
3782	437021.64	2329992.31	436548.89	2325068.64	Геодезический метод	0.1	-
3783	437047.26	2329908.27	436567.19	2325077.52	Геодезический метод	0.1	-
3784	437050.30	2329910.61	436563.27	2325111.70	Геодезический метод	0.1	-
3785	437051.95	2329905.60	436560.70	2325120.95	Геодезический метод	0.1	-
3786	437048.82	2329903.15	436558.21	2325129.92	Геодезический метод	0.1	-
3787	437063.76	2329857.63	436554.90	2325141.85	Геодезический метод	0.1	-
3788	437069.05	2329855.02	436546.77	2325137.70	Геодезический метод	0.1	-
3789	437091.90	2329779.39	436533.94	2325129.00	Геодезический метод	0.1	-
3790	437103.65	2329783.47	436524.25	2325121.22	Геодезический метод	0.1	-
3791	437118.23	2329793.27	436477.08	2325075.56	Геодезический метод	0.1	-
3792	437138.57	2329810.69	436420.87	2325021.15	Геодезический метод	0.1	-
3793	437160.03	2329827.86	436417.96	2325018.64	Геодезический метод	0.1	-
3794	437197.54	2329860.11	436399.49	2324999.10	Геодезический метод	0.1	-
3795	437237.19	2329893.08	436391.99	2324991.75	Геодезический метод	0.1	-
3796	437287.02	2329934.85	436385.82	2324988.83	Геодезический метод	0.1	-

## 2. Сведения о характерных точках границ объекта

Обозначение характерных точек границ	Существующие координаты, м		Измененные (уточненные) координаты, м		Метод определения координат характерной точки	Средняя квадратическая погрешность положения характерной точки (Мт), м	Описание обозначения точки на местности (при наличии)
	X	Y	X	Y			
1	2	3	4	5	6	7	8
3797	437303.01	2329948.70	436382.25	2324988.44	Геодезический метод	0.1	-
3798	437279.75	2329977.84	436378.23	2324967.77	Геодезический метод	0.1	-
3799	437275.25	2329983.73	436371.04	2324934.12	Геодезический метод	0.1	-
3800	437262.08	2330000.30	436369.66	2324926.92	Геодезический метод	0.1	-
3801	437248.86	2330018.04	436369.66	2324921.87	Геодезический метод	0.1	-
3802	437245.72	2330022.44	436370.08	2324917.93	Геодезический метод	0.1	-
3803	437243.41	2330025.90	436371.56	2324911.26	Геодезический метод	0.1	-
3804	437231.98	2330041.84	436377.00	2324891.75	Геодезический метод	0.1	-
3805	437226.19	2330048.10	436369.19	2324894.93	Геодезический метод	0.1	-
3806	437229.83	2330051.48	436362.97	2324898.10	Геодезический метод	0.1	-
3807	437209.86	2330083.52	436356.23	2324902.20	Геодезический метод	0.1	-
3808	437273.53	2330138.24	436349.88	2324907.63	Геодезический метод	0.1	-
3809	437298.69	2330109.22	436319.45	2324934.09	Геодезический метод	0.1	-
3810	437230.68	2330050.25	436299.60	2324951.42	Геодезический метод	0.1	-
3811	437257.89	2330010.79	436289.29	2324963.32	Геодезический метод	0.1	-
3812	437309.21	2329948.27	436280.03	2324974.44	Геодезический метод	0.1	-
3813	437223.73	2329875.14	436265.63	2324990.44	Геодезический метод	0.1	-
3814	437190.15	2329846.63	436252.78	2325006.17	Геодезический метод	0.1	-
3815	437134.50	2329800.46	436249.41	2325010.29	Геодезический метод	0.1	-
3816	437104.48	2329778.20	436237.56	2325015.26	Геодезический метод	0.1	-
3817	437093.41	2329774.35	436220.31	2325027.48	Геодезический метод	0.1	-
3818	437102.17	2329744.96	436197.77	2325047.90	Геодезический метод	0.1	-
3819	437098.93	2329736.84	436195.01	2325049.18	Геодезический метод	0.1	-
3820	437123.66	2329656.60	436191.92	2325047.87	Геодезический метод	0.1	-
3821	437127.23	2329642.81	436189.17	2325044.63	Геодезический метод	0.1	-
3822	437145.57	2329623.92	436183.78	2325037.61	Геодезический метод	0.1	-

## 2. Сведения о характерных точках границ объекта

Обозначение характерных точек границ	Существующие координаты, м		Измененные (уточненные) координаты, м		Метод определения координат характерной точки	Средняя квадратическая погрешность положения характерной точки (Мт), м	Описание обозначения точки на местности (при наличии)
	X	Y	X	Y			
1	2	3	4	5	6	7	8
3823	437132.73	2329649.32	436178.65	2325026.55	Геодезический метод	0.1	-
3824	437152.35	2329646.42	436176.07	2325021.18	Геодезический метод	0.1	-
3825	437225.78	2329614.03	436163.25	2324994.49	Геодезический метод	0.1	-
3826	437241.17	2329605.31	436158.26	2324987.35	Геодезический метод	0.1	-
3827	437260.42	2329588.82	436150.83	2324979.58	Геодезический метод	0.1	-
3828	437357.95	2329489.78	436140.71	2324971.33	Геодезический метод	0.1	-
3829	437362.71	2329496.45	436129.98	2324964.60	Геодезический метод	0.1	-
3830	437373.33	2329514.46	436096.70	2324946.56	Геодезический метод	0.1	-
н3831	-	-	436094.55	2324945.39	Геодезический метод	0.1	-
н3832	-	-	436061.29	2324926.32	Геодезический метод	0.1	-
н3833	-	-	436048.84	2324919.31	Геодезический метод	0.1	-
н3834	-	-	436048.33	2324919.14	Геодезический метод	0.1	-
н3835	-	-	436070.73	2324876.38	Геодезический метод	0.1	-
н3836	-	-	436084.72	2324879.37	Геодезический метод	0.1	-
н3837	-	-	436095.86	2324864.33	Геодезический метод	0.1	-
н3838	-	-	436106.86	2324849.48	Геодезический метод	0.1	-
н3839	-	-	436140.36	2324867.57	Геодезический метод	0.1	-
н3840	-	-	436169.98	2324883.57	Геодезический метод	0.1	-
н3841	-	-	436176.73	2324887.22	Геодезический метод	0.1	-
н3842	-	-	436187.22	2324875.72	Геодезический метод	0.1	-
н3843	-	-	436197.91	2324864.00	Геодезический метод	0.1	-
н3844	-	-	436210.86	2324849.79	Геодезический метод	0.1	-
н3845	-	-	436245.89	2324813.18	Геодезический метод	0.1	-
н3846	-	-	436282.81	2324804.89	Геодезический метод	0.1	-
н3847	-	-	436285.83	2324796.95	Геодезический метод	0.1	-
н3848	-	-	436308.62	2324766.49	Геодезический метод	0.1	-

## 2. Сведения о характерных точках границ объекта

Обозначение характерных точек границ	Существующие координаты, м		Измененные (уточненные) координаты, м		Метод определения координат характерной точки	Средняя квадратическая погрешность положения характерной точки (Мт), м	Описание обозначения точки на местности (при наличии)
	X	Y	X	Y			
1	2	3	4	5	6	7	8
н3849	-	-	436363.06	2324693.70	Геодезический метод	0.1	-
н3850	-	-	436404.34	2324628.62	Геодезический метод	0.1	-
н3851	-	-	436410.26	2324618.28	Геодезический метод	0.1	-
н3852	-	-	436416.54	2324602.15	Геодезический метод	0.1	-
н3853	-	-	436421.67	2324588.96	Геодезический метод	0.1	-
н3854	-	-	436407.02	2324579.89	Геодезический метод	0.1	-
н3855	-	-	436402.04	2324576.80	Геодезический метод	0.1	-
н3856	-	-	436372.15	2324558.29	Геодезический метод	0.1	-
н3857	-	-	436369.24	2324556.48	Геодезический метод	0.1	-
н3858	-	-	436380.03	2324537.91	Геодезический метод	0.1	-
н3859	-	-	436375.99	2324535.44	Геодезический метод	0.1	-
н3860	-	-	436389.97	2324517.88	Геодезический метод	0.1	-
н3861	-	-	436391.33	2324513.88	Геодезический метод	0.1	-
н3862	-	-	436443.93	2324531.81	Геодезический метод	0.1	-
н3863	-	-	436456.69	2324499.03	Геодезический метод	0.1	-
н3864	-	-	436453.53	2324497.80	Геодезический метод	0.1	-
н3865	-	-	436437.05	2324491.60	Геодезический метод	0.1	-
н3866	-	-	436400.37	2324477.81	Геодезический метод	0.1	-
н3867	-	-	436378.56	2324469.61	Геодезический метод	0.1	-
н3868	-	-	436401.46	2324396.57	Геодезический метод	0.1	-
н3869	-	-	436411.04	2324366.03	Геодезический метод	0.1	-
н3870	-	-	436417.35	2324345.94	Геодезический метод	0.1	-
н3871	-	-	436420.18	2324347.20	Геодезический метод	0.1	-
н3872	-	-	436420.91	2324347.44	Геодезический метод	0.1	-
н3873	-	-	436422.74	2324346.17	Геодезический метод	0.1	-
н3874	-	-	436423.50	2324345.71	Геодезический метод	0.1	-



## 2. Сведения о характерных точках границ объекта

Обозначение характерных точек границ	Существующие координаты, м		Измененные (уточненные) координаты, м		Метод определения координат характерной точки	Средняя квадратическая погрешность положения характерной точки (Мт), м	Описание обозначения точки на местности (при наличии)
	X	Y	X	Y			
1	2	3	4	5	6	7	8
н3875	-	-	436528.53	2324376.58	Геодезический метод	0.1	-
н3876	-	-	436614.70	2324401.90	Геодезический метод	0.1	-
н3877	-	-	436676.15	2324419.96	Геодезический метод	0.1	-
н3878	-	-	436690.73	2324424.24	Геодезический метод	0.1	-
н3879	-	-	436690.69	2324424.41	Геодезический метод	0.1	-
н3880	-	-	436689.16	2324430.52	Геодезический метод	0.1	-
н3881	-	-	436689.06	2324430.86	Геодезический метод	0.1	-
н3882	-	-	436688.32	2324433.31	Геодезический метод	0.1	-
н3883	-	-	436675.92	2324465.18	Геодезический метод	0.1	-
н3884	-	-	436669.76	2324477.22	Геодезический метод	0.1	-
н3885	-	-	436723.77	2324504.87	Геодезический метод	0.1	-
н3886	-	-	436706.92	2324537.24	Геодезический метод	0.1	-
н3887	-	-	436673.58	2324601.30	Геодезический метод	0.1	-
н3888	-	-	436656.05	2324634.97	Геодезический метод	0.1	-
н3889	-	-	436661.71	2324638.02	Геодезический метод	0.1	-
н3890	-	-	436668.01	2324640.82	Геодезический метод	0.1	-
н3891	-	-	436675.10	2324643.33	Геодезический метод	0.1	-
н3892	-	-	436680.69	2324644.85	Геодезический метод	0.1	-
н3893	-	-	436732.62	2324657.20	Геодезический метод	0.1	-
н3894	-	-	436752.61	2324661.95	Геодезический метод	0.1	-
н3895	-	-	436788.87	2324590.31	Геодезический метод	0.1	-
н3896	-	-	436794.45	2324580.56	Геодезический метод	0.1	-
н3897	-	-	436828.41	2324496.79	Геодезический метод	0.1	-
н3898	-	-	436816.33	2324491.82	Геодезический метод	0.1	-
н3899	-	-	436818.28	2324485.71	Геодезический метод	0.1	-
н3900	-	-	436820.59	2324478.50	Геодезический метод	0.1	-

## 2. Сведения о характерных точках границ объекта

Обозначение характерных точек границ	Существующие координаты, м		Измененные (уточненные) координаты, м		Метод определения координат характерной точки	Средняя квадратическая погрешность положения характерной точки (Мт), м	Описание обозначения точки на местности (при наличии)
	X	Y	X	Y			
1	2	3	4	5	6	7	8
н3901	-	-	436823.75	2324468.63	Геодезический метод	0.1	-
н3902	-	-	436824.35	2324466.74	Геодезический метод	0.1	-
н3903	-	-	436825.03	2324464.62	Геодезический метод	0.1	-
н3904	-	-	436770.56	2324447.66	Геодезический метод	0.1	-
н3905	-	-	436756.72	2324443.34	Геодезический метод	0.1	-
н3906	-	-	436765.29	2324438.89	Геодезический метод	0.1	-
н3907	-	-	436769.68	2324440.18	Геодезический метод	0.1	-
н3908	-	-	436770.91	2324435.97	Геодезический метод	0.1	-
н3909	-	-	436774.40	2324434.15	Геодезический метод	0.1	-
н3910	-	-	436777.17	2324424.41	Геодезический метод	0.1	-
н3911	-	-	436792.43	2324370.68	Геодезический метод	0.1	-
н3912	-	-	436841.91	2324196.53	Геодезический метод	0.1	-
н3913	-	-	436881.51	2324057.13	Геодезический метод	0.1	-
н3914	-	-	437112.01	2324126.86	Геодезический метод	0.1	-
н3915	-	-	437150.29	2324138.44	Геодезический метод	0.1	-
н3916	-	-	437353.89	2324200.04	Геодезический метод	0.1	-
н3917	-	-	437360.14	2324201.92	Геодезический метод	0.1	-
н3918	-	-	437541.01	2324256.64	Геодезический метод	0.1	-
н3919	-	-	437576.00	2324267.23	Геодезический метод	0.1	-
н3920	-	-	437579.30	2324268.22	Геодезический метод	0.1	-
н3921	-	-	437582.66	2324269.24	Геодезический метод	0.1	-
н3922	-	-	437574.82	2324294.05	Геодезический метод	0.1	-
н3923	-	-	437568.01	2324315.60	Геодезический метод	0.1	-
н3924	-	-	437470.81	2324662.75	Геодезический метод	0.1	-
н3925	-	-	437457.65	2324658.69	Геодезический метод	0.1	-
н3926	-	-	437419.43	2324646.88	Геодезический метод	0.1	-

## 2. Сведения о характерных точках границ объекта

Обозначение характерных точек границ	Существующие координаты, м		Измененные (уточненные) координаты, м		Метод определения координат характерной точки	Средняя квадратическая погрешность положения характерной точки (Мт), м	Описание обозначения точки на местности (при наличии)
	X	Y	X	Y			
1	2	3	4	5	6	7	8
н3927	-	-	437380.99	2324635.01	Геодезический метод	0.1	-
н3928	-	-	437270.04	2324600.75	Геодезический метод	0.1	-
н3929	-	-	437243.48	2324592.55	Геодезический метод	0.1	-
н3930	-	-	437232.68	2324589.11	Геодезический метод	0.1	-
н3931	-	-	437185.77	2324574.16	Геодезический метод	0.1	-
н3932	-	-	437116.69	2324552.16	Геодезический метод	0.1	-
н3933	-	-	437073.27	2324538.32	Геодезический метод	0.1	-
н3934	-	-	437029.52	2324526.10	Геодезический метод	0.1	-
н3935	-	-	437028.88	2324528.14	Геодезический метод	0.1	-
3755	437385.75	2329523.73	436968.08	2324723.29	Геодезический метод	0.1	-
н3936	-	-	436860.49	2324689.77	Геодезический метод	0.1	-
н3937	-	-	436871.94	2324693.34	Геодезический метод	0.1	-
н3938	-	-	436874.53	2324694.15	Геодезический метод	0.1	-
н3939	-	-	436882.06	2324696.49	Геодезический метод	0.1	-
н3940	-	-	436873.26	2324724.72	Геодезический метод	0.1	-
н3941	-	-	436861.50	2324721.05	Геодезический метод	0.1	-
н3942	-	-	436852.32	2324716.01	Геодезический метод	0.1	-
н3936	-	-	436860.49	2324689.77	Геодезический метод	0.1	-
3943	432828.14	2327833.36	439143.60	2328831.34	Геодезический метод	0.1	-
3944	432819.92	2327877.31	439102.43	2328832.41	Геодезический метод	0.1	-
3945	432791.25	2327880.38	439052.51	2328833.70	Геодезический метод	0.1	-
3946	432791.13	2327876.48	439042.10	2328833.96	Геодезический метод	0.1	-
3947	432764.20	2327878.93	438997.60	2328835.12	Геодезический метод	0.1	-
3948	432763.82	2327884.48	438879.59	2328838.24	Геодезический метод	0.1	-
3949	432724.95	2327882.50	438755.87	2328841.43	Геодезический метод	0.1	-
3950	432724.77	2327886.06	438753.80	2328841.48	Геодезический метод	0.1	-

## 2. Сведения о характерных точках границ объекта

Обозначение характерных точек границ	Существующие координаты, м		Измененные (уточненные) координаты, м		Метод определения координат характерной точки	Средняя квадратическая погрешность положения характерной точки (Мт), м	Описание обозначения точки на местности (при наличии)
	X	Y	X	Y			
1	2	3	4	5	6	7	8
3951	432684.78	2327888.27	438700.77	2328842.86	Геодезический метод	0.1	-
3952	432630.78	2327898.56	438380.84	2328851.14	Геодезический метод	0.1	-
3953	432609.81	2327900.09	438375.72	2328851.27	Геодезический метод	0.1	-
3954	432593.71	2327908.44	438373.80	2328851.32	Геодезический метод	0.1	-
3955	432584.45	2327909.25	438365.39	2328851.54	Геодезический метод	0.1	-
3956	432584.64	2327906.95	438218.45	2328855.34	Геодезический метод	0.1	-
3957	432558.00	2327909.08	438217.74	2328856.35	Геодезический метод	0.1	-
3958	432540.58	2327910.87	438196.21	2328855.90	Геодезический метод	0.1	-
3959	432514.28	2327913.23	438190.32	2328855.78	Геодезический метод	0.1	-
3960	432502.50	2327917.68	438188.58	2328835.82	Геодезический метод	0.1	-
3961	432483.00	2327918.03	438109.40	2328646.82	Геодезический метод	0.1	-
3962	432482.83	2327919.13	438133.71	2328637.02	Геодезический метод	0.1	-
3963	432473.30	2327918.10	438179.66	2328618.49	Геодезический метод	0.1	-
3964	432441.55	2327908.39	438183.34	2328617.01	Геодезический метод	0.1	-
3965	432417.64	2327887.11	438184.21	2328616.66	Геодезический метод	0.1	-
3966	432400.19	2327884.37	438291.77	2328573.30	Геодезический метод	0.1	-
3967	432386.09	2327909.44	438323.63	2328560.45	Геодезический метод	0.1	-
3968	432379.01	2327923.27	438339.59	2328554.02	Геодезический метод	0.1	-
3969	432372.40	2327919.92	438331.12	2328456.85	Геодезический метод	0.1	-
3970	432361.32	2327943.91	438327.21	2328411.98	Геодезический метод	0.1	-
3971	432346.71	2327942.71	438325.60	2328393.48	Геодезический метод	0.1	-
3972	432257.73	2327952.63	438322.47	2328357.63	Геодезический метод	0.1	-
3973	432235.78	2327933.19	438322.35	2328357.65	Геодезический метод	0.1	-
3974	432223.32	2327922.75	438322.30	2328357.09	Геодезический метод	0.1	-
3975	432200.41	2327939.19	438318.04	2328308.27	Геодезический метод	0.1	-
3976	432197.49	2327945.25	438477.60	2328290.58	Геодезический метод	0.1	-

## 2. Сведения о характерных точках границ объекта

Обозначение характерных точек границ	Существующие координаты, м		Измененные (уточненные) координаты, м		Метод определения координат характерной точки	Средняя квадратическая погрешность положения характерной точки (Мт), м	Описание обозначения точки на местности (при наличии)
	X	Y	X	Y			
1	2	3	4	5	6	7	8
3977	432189.52	2327951.44	438513.90	2328286.75	Геодезический метод	0.1	-
3978	432165.64	2327961.62	438514.83	2328286.65	Геодезический метод	0.1	-
3979	432147.77	2327965.24	438517.52	2328286.58	Геодезический метод	0.1	-
3980	432107.21	2327967.14	438531.47	2328286.07	Геодезический метод	0.1	-
3981	432097.53	2327966.92	438554.71	2328283.75	Геодезический метод	0.1	-
3982	432063.78	2327968.12	438599.41	2328283.74	Геодезический метод	0.1	-
3983	431873.62	2327981.46	438616.10	2328281.35	Геодезический метод	0.1	-
3984	431627.73	2328007.20	438660.02	2328280.99	Геодезический метод	0.1	-
3985	431622.35	2328005.88	438702.27	2328279.44	Геодезический метод	0.1	-
3986	431576.69	2328015.99	438732.45	2328278.34	Геодезический метод	0.1	-
3987	431537.61	2328026.22	438882.00	2328286.74	Геодезический метод	0.1	-
3988	431514.06	2328029.88	439052.82	2328290.89	Геодезический метод	0.1	-
3989	431487.38	2328035.66	439110.53	2328292.29	Геодезический метод	0.1	-
3990	431460.26	2328043.37	439111.11	2328292.30	Геодезический метод	0.1	-
3991	431456.84	2328045.76	439111.92	2328292.32	Геодезический метод	0.1	-
3992	431420.17	2328054.45	439112.96	2328304.32	Геодезический метод	0.1	-
3993	431403.75	2328058.32	439117.20	2328352.94	Геодезический метод	0.1	-
3994	431400.69	2328058.85	439116.13	2328394.28	Геодезический метод	0.1	-
3995	431391.82	2328061.95	439131.34	2328636.33	Геодезический метод	0.1	-
3996	431365.89	2328075.93	439141.10	2328791.58	Геодезический метод	0.1	-
3997	431327.90	2328095.21	439141.11	2328791.78	Геодезический метод	0.1	-
3998	431266.50	2328115.37	439142.39	2328812.05	Геодезический метод	0.1	-
3999	431257.08	2328122.84	-	-	Геодезический метод	0.1	-
4000	431224.40	2328140.03	-	-	Геодезический метод	0.1	-
4001	431222.74	2328141.09	-	-	Геодезический метод	0.1	-
4002	431207.16	2328148.28	-	-	Геодезический метод	0.1	-

## 2. Сведения о характерных точках границ объекта

Обозначение характерных точек границ	Существующие координаты, м		Измененные (уточненные) координаты, м		Метод определения координат характерной точки	Средняя квадратическая погрешность положения характерной точки (Мт), м	Описание обозначения точки на местности (при наличии)
	X	Y	X	Y			
1	2	3	4	5	6	7	8
4003	431201.85	2328150.84	-	-	Геодезический метод	0.1	-
4004	431175.29	2328163.64	-	-	Геодезический метод	0.1	-
4005	431170.56	2328167.01	-	-	Геодезический метод	0.1	-
4006	431114.90	2328190.03	-	-	Геодезический метод	0.1	-
4007	431110.89	2328191.68	-	-	Геодезический метод	0.1	-
4008	431083.09	2328202.76	-	-	Геодезический метод	0.1	-
4009	431081.30	2328202.86	-	-	Геодезический метод	0.1	-
4010	431047.17	2328209.80	-	-	Геодезический метод	0.1	-
4011	431035.36	2328212.21	-	-	Геодезический метод	0.1	-
4012	431035.31	2328222.43	-	-	Геодезический метод	0.1	-
4013	431037.82	2328236.96	-	-	Геодезический метод	0.1	-
4014	430999.18	2328253.94	-	-	Геодезический метод	0.1	-
4015	430976.72	2328261.27	-	-	Геодезический метод	0.1	-
4016	430969.85	2328259.66	-	-	Геодезический метод	0.1	-
4017	430954.74	2328244.11	-	-	Геодезический метод	0.1	-
4018	430957.17	2328232.86	-	-	Геодезический метод	0.1	-
4019	430963.58	2328228.08	-	-	Геодезический метод	0.1	-
4020	430961.66	2328219.01	-	-	Геодезический метод	0.1	-
4021	430953.51	2328221.23	-	-	Геодезический метод	0.1	-
4022	430950.65	2328200.60	-	-	Геодезический метод	0.1	-
4023	430948.55	2328192.78	-	-	Геодезический метод	0.1	-
4024	430952.09	2328183.46	-	-	Геодезический метод	0.1	-
4025	430956.09	2328176.49	-	-	Геодезический метод	0.1	-
4026	430971.14	2328151.28	-	-	Геодезический метод	0.1	-
4027	430977.89	2328137.06	-	-	Геодезический метод	0.1	-
4028	430978.89	2328135.09	-	-	Геодезический метод	0.1	-

## 2. Сведения о характерных точках границ объекта

Обозначение характерных точек границ	Существующие координаты, м		Измененные (уточненные) координаты, м		Метод определения координат характерной точки	Средняя квадратическая погрешность положения характерной точки (Мт), м	Описание обозначения точки на местности (при наличии)
	X	Y	X	Y			
1	2	3	4	5	6	7	8
4029	430980.05	2328132.01	-	-	Геодезический метод	0.1	-
4030	430982.44	2328128.40	-	-	Геодезический метод	0.1	-
4031	430995.34	2328135.47	-	-	Геодезический метод	0.1	-
4032	431022.48	2328100.38	-	-	Геодезический метод	0.1	-
4033	431024.79	2328098.37	-	-	Геодезический метод	0.1	-
4034	431020.84	2328092.50	-	-	Геодезический метод	0.1	-
4035	431053.88	2328068.58	-	-	Геодезический метод	0.1	-
4036	431063.26	2328067.35	-	-	Геодезический метод	0.1	-
4037	431067.64	2328066.54	-	-	Геодезический метод	0.1	-
4038	431070.86	2328073.18	-	-	Геодезический метод	0.1	-
4039	431076.47	2328070.94	-	-	Геодезический метод	0.1	-
4040	431071.22	2328061.45	-	-	Геодезический метод	0.1	-
4041	431072.95	2328049.11	-	-	Геодезический метод	0.1	-
4042	431075.50	2328035.76	-	-	Геодезический метод	0.1	-
4043	431075.26	2328023.67	-	-	Геодезический метод	0.1	-
4044	431071.27	2328013.17	-	-	Геодезический метод	0.1	-
4045	431068.74	2328009.08	-	-	Геодезический метод	0.1	-
4046	431066.59	2328009.14	-	-	Геодезический метод	0.1	-
4047	431053.05	2327974.62	-	-	Геодезический метод	0.1	-
4048	431050.36	2327975.56	-	-	Геодезический метод	0.1	-
4049	431048.53	2327971.79	-	-	Геодезический метод	0.1	-
4050	431037.69	2327927.20	-	-	Геодезический метод	0.1	-
4051	431037.28	2327925.69	-	-	Геодезический метод	0.1	-
4052	431069.17	2327917.32	-	-	Геодезический метод	0.1	-
4053	431083.05	2327913.75	-	-	Геодезический метод	0.1	-
4054	431099.00	2327910.10	-	-	Геодезический метод	0.1	-

## 2. Сведения о характерных точках границ объекта

Обозначение характерных точек границ	Существующие координаты, м		Измененные (уточненные) координаты, м		Метод определения координат характерной точки	Средняя квадратическая погрешность положения характерной точки (Мт), м	Описание обозначения точки на местности (при наличии)
	X	Y	X	Y			
1	2	3	4	5	6	7	8
4055	431124.50	2327904.33	-	-	Геодезический метод	0.1	-
4056	431126.43	2327907.15	-	-	Геодезический метод	0.1	-
4057	431138.04	2327905.13	-	-	Геодезический метод	0.1	-
4058	431136.83	2327898.94	-	-	Геодезический метод	0.1	-
4059	431149.36	2327895.86	-	-	Геодезический метод	0.1	-
4060	431149.84	2327896.39	-	-	Геодезический метод	0.1	-
4061	431159.64	2327893.66	-	-	Геодезический метод	0.1	-
4062	431173.46	2327890.30	-	-	Геодезический метод	0.1	-
4063	431205.57	2327881.26	-	-	Геодезический метод	0.1	-
4064	431212.05	2327880.39	-	-	Геодезический метод	0.1	-
4065	431226.89	2327875.58	-	-	Геодезический метод	0.1	-
4066	431228.49	2327875.17	-	-	Геодезический метод	0.1	-
4067	431250.34	2327869.50	-	-	Геодезический метод	0.1	-
4068	431270.19	2327863.73	-	-	Геодезический метод	0.1	-
4069	431285.61	2327859.42	-	-	Геодезический метод	0.1	-
4070	431286.00	2327859.29	-	-	Геодезический метод	0.1	-
4071	431285.74	2327858.50	-	-	Геодезический метод	0.1	-
4072	431299.60	2327854.44	-	-	Геодезический метод	0.1	-
4073	431304.95	2327853.42	-	-	Геодезический метод	0.1	-
4074	431327.98	2327847.10	-	-	Геодезический метод	0.1	-
4075	431349.38	2327839.31	-	-	Геодезический метод	0.1	-
4076	431364.49	2327834.80	-	-	Геодезический метод	0.1	-
4077	431381.63	2327830.13	-	-	Геодезический метод	0.1	-
4078	431400.43	2327825.82	-	-	Геодезический метод	0.1	-
4079	431400.16	2327824.15	-	-	Геодезический метод	0.1	-
4080	431474.69	2327804.43	-	-	Геодезический метод	0.1	-



## 2. Сведения о характерных точках границ объекта

Обозначение характерных точек границ	Существующие координаты, м		Измененные (уточненные) координаты, м		Метод определения координат характерной точки	Средняя квадратическая погрешность положения характерной точки (Мт), м	Описание обозначения точки на местности (при наличии)
	X	Y	X	Y			
1	2	3	4	5	6	7	8
4081	431495.93	2327796.93	-	-	Геодезический метод	0.1	-
4082	431521.96	2327790.36	-	-	Геодезический метод	0.1	-
4083	431581.35	2327773.62	-	-	Геодезический метод	0.1	-
4084	431584.80	2327772.61	-	-	Геодезический метод	0.1	-
4085	431592.62	2327817.90	-	-	Геодезический метод	0.1	-
4086	431601.38	2327816.16	-	-	Геодезический метод	0.1	-
4087	431618.13	2327812.76	-	-	Геодезический метод	0.1	-
4088	431617.54	2327809.54	-	-	Геодезический метод	0.1	-
4089	431616.75	2327793.27	-	-	Геодезический метод	0.1	-
4090	431612.69	2327773.69	-	-	Геодезический метод	0.1	-
4091	431610.81	2327764.98	-	-	Геодезический метод	0.1	-
4092	431663.70	2327749.48	-	-	Геодезический метод	0.1	-
4093	431751.40	2327725.65	-	-	Геодезический метод	0.1	-
4094	431757.41	2327725.70	-	-	Геодезический метод	0.1	-
4095	431783.52	2327719.75	-	-	Геодезический метод	0.1	-
4096	431826.29	2327718.35	-	-	Геодезический метод	0.1	-
4097	431884.15	2327723.01	-	-	Геодезический метод	0.1	-
4098	432017.98	2327743.06	-	-	Геодезический метод	0.1	-
4099	432250.05	2327767.18	-	-	Геодезический метод	0.1	-
4100	432273.04	2327768.90	-	-	Геодезический метод	0.1	-
4101	432274.05	2327765.88	-	-	Геодезический метод	0.1	-
4102	432274.13	2327765.65	-	-	Геодезический метод	0.1	-
4103	432274.40	2327765.65	-	-	Геодезический метод	0.1	-
4104	432281.28	2327765.46	-	-	Геодезический метод	0.1	-
4105	432283.07	2327766.32	-	-	Геодезический метод	0.1	-
4106	432305.14	2327769.60	-	-	Геодезический метод	0.1	-

## 2. Сведения о характерных точках границ объекта

Обозначение характерных точек границ	Существующие координаты, м		Измененные (уточненные) координаты, м		Метод определения координат характерной точки	Средняя квадратическая погрешность положения характерной точки (Мт), м	Описание обозначения точки на местности (при наличии)
	X	Y	X	Y			
1	2	3	4	5	6	7	8
4107	432305.73	2327768.25	-	-	Геодезический метод	0.1	-
4108	432320.49	2327772.35	-	-	Геодезический метод	0.1	-
4109	432338.68	2327777.18	-	-	Геодезический метод	0.1	-
4110	432360.80	2327783.28	-	-	Геодезический метод	0.1	-
4111	432410.48	2327788.76	-	-	Геодезический метод	0.1	-
4112	432468.48	2327796.94	-	-	Геодезический метод	0.1	-
4113	432492.05	2327798.13	-	-	Геодезический метод	0.1	-
4114	432501.78	2327798.58	-	-	Геодезический метод	0.1	-
4115	432520.80	2327800.07	-	-	Геодезический метод	0.1	-
4116	432560.23	2327802.77	-	-	Геодезический метод	0.1	-
4117	432585.58	2327805.36	-	-	Геодезический метод	0.1	-
4118	432585.64	2327806.05	-	-	Геодезический метод	0.1	-
4119	432614.34	2327809.64	-	-	Геодезический метод	0.1	-
4120	432614.46	2327808.67	-	-	Геодезический метод	0.1	-
4121	432614.66	2327807.17	-	-	Геодезический метод	0.1	-
4122	432636.46	2327808.47	-	-	Геодезический метод	0.1	-
4123	432636.24	2327811.37	-	-	Геодезический метод	0.1	-
4124	432692.53	2327818.32	-	-	Геодезический метод	0.1	-
3943	432828.14	2327833.36	439143.60	2328831.34	Геодезический метод	0.1	-
4125	436338.60	2323848.38	438837.15	2327586.93	Геодезический метод	0.1	-
4126	436320.47	2323901.66	438820.15	2327578.97	Геодезический метод	0.1	-
4127	436381.25	2323920.61	438823.15	2327545.12	Геодезический метод	0.1	-
4128	436301.27	2324173.22	438824.44	2327530.59	Геодезический метод	0.1	-
4129	436294.76	2324170.99	438800.38	2327522.13	Геодезический метод	0.1	-
4130	435999.18	2324065.77	438770.45	2327518.51	Геодезический метод	0.1	-
4131	435978.00	2324004.22	438746.16	2327516.85	Геодезический метод	0.1	-

## 2. Сведения о характерных точках границ объекта

Обозначение характерных точек границ	Существующие координаты, м		Измененные (уточненные) координаты, м		Метод определения координат характерной точки	Средняя квадратическая погрешность положения характерной точки (Мт), м	Описание обозначения точки на местности (при наличии)
	X	Y	X	Y			
1	2	3	4	5	6	7	8
4132	435980.08	2323988.20	438739.27	2327515.51	Геодезический метод	0.1	-
4133	435983.81	2323965.54	438720.62	2327513.73	Геодезический метод	0.1	-
4134	435990.54	2323928.10	438691.64	2327510.48	Геодезический метод	0.1	-
4135	435994.83	2323908.25	438671.82	2327507.73	Геодезический метод	0.1	-
4136	435996.32	2323895.02	438661.61	2327507.34	Геодезический метод	0.1	-
4137	436001.27	2323804.96	438661.42	2327516.07	Геодезический метод	0.1	-
4138	436065.85	2323811.17	438660.76	2327546.44	Геодезический метод	0.1	-
4139	436258.65	2323831.31	438661.57	2327571.87	Геодезический метод	0.1	-
4140	436272.30	2323845.26	438638.15	2327575.01	Геодезический метод	0.1	-
н4141	-	-	438615.32	2327577.41	Геодезический метод	0.1	-
н4142	-	-	438581.82	2327582.34	Геодезический метод	0.1	-
н4143	-	-	438578.17	2327580.14	Геодезический метод	0.1	-
н4144	-	-	438560.96	2327580.78	Геодезический метод	0.1	-
н4145	-	-	438538.04	2327582.73	Геодезический метод	0.1	-
н4146	-	-	438518.17	2327583.96	Геодезический метод	0.1	-
н4147	-	-	438495.69	2327585.22	Геодезический метод	0.1	-
н4148	-	-	438472.68	2327586.12	Геодезический метод	0.1	-
н4149	-	-	438446.07	2327587.22	Геодезический метод	0.1	-
н4150	-	-	438419.41	2327587.84	Геодезический метод	0.1	-
н4151	-	-	438419.38	2327588.62	Геодезический метод	0.1	-
н4152	-	-	438412.27	2327588.87	Геодезический метод	0.1	-
н4153	-	-	438393.33	2327588.92	Геодезический метод	0.1	-
н4154	-	-	438384.90	2327589.28	Геодезический метод	0.1	-
н4155	-	-	438370.32	2327590.08	Геодезический метод	0.1	-
н4156	-	-	438370.31	2327590.27	Геодезический метод	0.1	-
н4157	-	-	438353.87	2327590.86	Геодезический метод	0.1	-

## 2. Сведения о характерных точках границ объекта

Обозначение характерных точек границ	Существующие координаты, м		Измененные (уточненные) координаты, м		Метод определения координат характерной точки	Средняя квадратическая погрешность положения характерной точки (Мт), м	Описание обозначения точки на местности (при наличии)
	X	Y	X	Y			
1	2	3	4	5	6	7	8
н4158	-	-	438350.49	2327590.98	Геодезический метод	0.1	-
н4159	-	-	438345.67	2327591.21	Геодезический метод	0.1	-
н4160	-	-	438344.91	2327590.93	Геодезический метод	0.1	-
н4161	-	-	438324.72	2327590.68	Геодезический метод	0.1	-
н4162	-	-	438298.90	2327592.97	Геодезический метод	0.1	-
н4163	-	-	438283.54	2327593.49	Геодезический метод	0.1	-
н4164	-	-	438268.90	2327594.81	Геодезический метод	0.1	-
н4165	-	-	438238.26	2327598.14	Геодезический метод	0.1	-
н4166	-	-	438173.02	2327600.84	Геодезический метод	0.1	-
н4167	-	-	438120.51	2327599.51	Геодезический метод	0.1	-
н4168	-	-	438100.89	2327597.44	Геодезический метод	0.1	-
н4169	-	-	438081.06	2327595.81	Геодезический метод	0.1	-
н4170	-	-	438039.93	2327589.26	Геодезический метод	0.1	-
н4171	-	-	438039.72	2327586.62	Геодезический метод	0.1	-
н4172	-	-	438037.11	2327554.09	Геодезический метод	0.1	-
н4173	-	-	438036.96	2327552.23	Геодезический метод	0.1	-
н4174	-	-	438037.21	2327552.20	Геодезический метод	0.1	-
н4175	-	-	438038.75	2327522.33	Геодезический метод	0.1	-
н4176	-	-	438038.68	2327521.62	Геодезический метод	0.1	-
н4177	-	-	438039.04	2327521.61	Геодезический метод	0.1	-
н4178	-	-	438057.63	2327474.49	Геодезический метод	0.1	-
н4179	-	-	438089.93	2327466.17	Геодезический метод	0.1	-
н4180	-	-	438100.72	2327465.26	Геодезический метод	0.1	-
н4181	-	-	438119.75	2327466.12	Геодезический метод	0.1	-
н4182	-	-	438125.75	2327467.82	Геодезический метод	0.1	-
н4183	-	-	438196.32	2327465.18	Геодезический метод	0.1	-

## 2. Сведения о характерных точках границ объекта

Обозначение характерных точек границ	Существующие координаты, м		Измененные (уточненные) координаты, м		Метод определения координат характерной точки	Средняя квадратическая погрешность положения характерной точки (Мт), м	Описание обозначения точки на местности (при наличии)
	X	Y	X	Y			
1	2	3	4	5	6	7	8
н4184	-	-	438402.11	2327427.57	Геодезический метод	0.1	-
н4185	-	-	438434.27	2327420.50	Геодезический метод	0.1	-
н4186	-	-	438439.81	2327418.10	Геодезический метод	0.1	-
н4187	-	-	438484.80	2327406.23	Геодезический метод	0.1	-
н4188	-	-	438748.25	2327413.09	Геодезический метод	0.1	-
н4189	-	-	438778.55	2327415.23	Геодезический метод	0.1	-
н4190	-	-	438847.41	2327417.17	Геодезический метод	0.1	-
н4191	-	-	438903.17	2327415.95	Геодезический метод	0.1	-
н4192	-	-	438919.87	2327419.95	Геодезический метод	0.1	-
н4193	-	-	438920.23	2327504.00	Геодезический метод	0.1	-
н4194	-	-	439079.36	2327524.99	Геодезический метод	0.1	-
н4195	-	-	439119.53	2327530.29	Геодезический метод	0.1	-
н4196	-	-	439217.57	2327537.75	Геодезический метод	0.1	-
н4197	-	-	439247.23	2327540.00	Геодезический метод	0.1	-
н4198	-	-	439311.47	2327560.53	Геодезический метод	0.1	-
н4199	-	-	439327.86	2327562.45	Геодезический метод	0.1	-
н4200	-	-	439355.66	2327565.71	Геодезический метод	0.1	-
н4201	-	-	439361.06	2327604.09	Геодезический метод	0.1	-
н4202	-	-	439355.83	2327639.54	Геодезический метод	0.1	-
н4203	-	-	439355.12	2327644.38	Геодезический метод	0.1	-
н4204	-	-	439335.11	2327644.79	Геодезический метод	0.1	-
н4205	-	-	439314.36	2327644.07	Геодезический метод	0.1	-
н4206	-	-	439282.14	2327638.45	Геодезический метод	0.1	-
н4207	-	-	439275.60	2327638.38	Геодезический метод	0.1	-
н4208	-	-	439270.15	2327637.51	Геодезический метод	0.1	-
н4209	-	-	439193.55	2327623.72	Геодезический метод	0.1	-

## 2. Сведения о характерных точках границ объекта

Обозначение характерных точек границ	Существующие координаты, м		Измененные (уточненные) координаты, м		Метод определения координат характерной точки	Средняя квадратическая погрешность положения характерной точки (Мт), м	Описание обозначения точки на местности (при наличии)
	X	Y	X	Y			
1	2	3	4	5	6	7	8
н4210	-	-	439069.66	2327609.21	Геодезический метод	0.1	-
н4211	-	-	439045.31	2327606.18	Геодезический метод	0.1	-
н4212	-	-	439022.45	2327603.53	Геодезический метод	0.1	-
н4213	-	-	439017.52	2327601.86	Геодезический метод	0.1	-
н4214	-	-	438983.54	2327600.26	Геодезический метод	0.1	-
н4215	-	-	438852.43	2327589.61	Геодезический метод	0.1	-
4125	436338.60	2323848.38	438837.15	2327586.93	Геодезический метод	0.1	-
4216	437527.58	2325552.35	437574.13	2327592.35	Геодезический метод	0.1	-
4217	437529.19	2325557.82	437573.49	2327590.64	Геодезический метод	0.1	-
4218	437521.50	2325559.48	437583.83	2327585.37	Геодезический метод	0.1	-
4219	437519.86	2325553.89	437594.54	2327580.69	Геодезический метод	0.1	-
н4220	-	-	437621.51	2327570.73	Геодезический метод	0.1	-
н4221	-	-	437637.68	2327565.45	Геодезический метод	0.1	-
н4222	-	-	437667.62	2327559.29	Геодезический метод	0.1	-
н4223	-	-	437683.74	2327559.31	Геодезический метод	0.1	-
н4224	-	-	437697.16	2327559.97	Геодезический метод	0.1	-
н4225	-	-	437705.71	2327561.05	Геодезический метод	0.1	-
н4226	-	-	437719.21	2327562.61	Геодезический метод	0.1	-
н4227	-	-	437730.45	2327564.07	Геодезический метод	0.1	-
н4228	-	-	437749.76	2327566.76	Геодезический метод	0.1	-
н4229	-	-	437796.83	2327573.42	Геодезический метод	0.1	-
н4230	-	-	437853.07	2327581.00	Геодезический метод	0.1	-
н4231	-	-	437890.54	2327586.16	Геодезический метод	0.1	-
н4232	-	-	437904.37	2327588.11	Геодезический метод	0.1	-
н4233	-	-	437936.82	2327593.09	Геодезический метод	0.1	-
н4234	-	-	437936.53	2327596.06	Геодезический метод	0.1	-

## 2. Сведения о характерных точках границ объекта

Обозначение характерных точек границ	Существующие координаты, м		Измененные (уточненные) координаты, м		Метод определения координат характерной точки	Средняя квадратическая погрешность положения характерной точки (Мт), м	Описание обозначения точки на местности (при наличии)
	X	Y	X	Y			
1	2	3	4	5	6	7	8
н4235	-	-	437932.30	2327639.48	Геодезический метод	0.1	-
н4236	-	-	437927.55	2327698.47	Геодезический метод	0.1	-
н4237	-	-	437923.47	2327709.07	Геодезический метод	0.1	-
н4238	-	-	437896.48	2327736.30	Геодезический метод	0.1	-
н4239	-	-	437894.36	2327739.17	Геодезический метод	0.1	-
н4240	-	-	437874.86	2327765.59	Геодезический метод	0.1	-
н4241	-	-	437793.51	2327759.56	Геодезический метод	0.1	-
н4242	-	-	437747.09	2327756.12	Геодезический метод	0.1	-
н4243	-	-	437631.92	2327747.58	Геодезический метод	0.1	-
н4244	-	-	437616.66	2327706.60	Геодезический метод	0.1	-
н4245	-	-	437577.99	2327602.74	Геодезический метод	0.1	-
4216	437527.58	2325552.35	437574.13	2327592.35	Геодезический метод	0.1	-
4246	439555.46	2328015.36	437470.58	2327614.03	Геодезический метод	0.1	-
4247	439553.91	2328025.99	437448.86	2327621.89	Геодезический метод	0.1	-
4248	439548.26	2328045.66	437449.30	2327623.27	Геодезический метод	0.1	-
4249	439543.54	2328045.35	437425.54	2327631.60	Геодезический метод	0.1	-
4250	439528.37	2328045.13	437403.62	2327641.54	Геодезический метод	0.1	-
4251	439498.78	2328042.68	437403.50	2327641.37	Геодезический метод	0.1	-
4252	439498.53	2328073.10	437382.76	2327650.46	Геодезический метод	0.1	-
4253	439498.08	2328073.64	437382.17	2327649.65	Геодезический метод	0.1	-
4254	439488.20	2328097.81	437374.89	2327651.12	Геодезический метод	0.1	-
4255	439467.15	2328112.90	437375.40	2327652.67	Геодезический метод	0.1	-
4256	439426.95	2328150.77	437357.41	2327661.45	Геодезический метод	0.1	-
4257	439419.38	2328158.44	437352.87	2327663.76	Геодезический метод	0.1	-
4258	439443.01	2328176.16	437338.00	2327670.65	Геодезический метод	0.1	-
4259	439476.78	2328193.39	437311.32	2327681.97	Геодезический метод	0.1	-

## 2. Сведения о характерных точках границ объекта

Обозначение характерных точек границ	Существующие координаты, м		Измененные (уточненные) координаты, м		Метод определения координат характерной точки	Средняя квадратическая погрешность положения характерной точки (Мт), м	Описание обозначения точки на местности (при наличии)
	X	Y	X	Y			
1	2	3	4	5	6	7	8
4260	439473.22	2328197.57	437310.62	2327680.59	Геодезический метод	0.1	-
4261	439456.89	2328222.16	437275.75	2327694.75	Геодезический метод	0.1	-
4262	439441.06	2328231.24	437250.47	2327706.49	Геодезический метод	0.1	-
4263	439427.98	2328225.50	437232.12	2327714.51	Геодезический метод	0.1	-
4264	439361.10	2328182.99	437199.55	2327727.34	Геодезический метод	0.1	-
4265	439322.96	2328189.95	437200.31	2327729.26	Геодезический метод	0.1	-
4266	439228.08	2328203.55	437190.44	2327732.75	Геодезический метод	0.1	-
4267	439218.03	2328204.64	437190.14	2327731.75	Геодезический метод	0.1	-
4268	439194.92	2328206.34	437167.96	2327738.77	Геодезический метод	0.1	-
4269	439173.55	2328207.57	437167.58	2327737.41	Геодезический метод	0.1	-
4270	439154.54	2328212.61	437143.17	2327742.34	Геодезический метод	0.1	-
4271	439111.69	2328215.68	437035.58	2327757.55	Геодезический метод	0.1	-
4272	439077.85	2328219.04	437029.34	2327756.89	Геодезический метод	0.1	-
4273	439026.69	2328223.90	437026.65	2327757.05	Геодезический метод	0.1	-
4274	439016.58	2328181.27	437017.18	2327758.82	Геодезический метод	0.1	-
4275	438966.66	2328199.08	436923.06	2327761.22	Геодезический метод	0.1	-
4276	438913.92	2328199.88	436911.37	2327759.20	Геодезический метод	0.1	-
4277	438914.47	2328227.23	436907.77	2327759.25	Геодезический метод	0.1	-
4278	438884.27	2328226.94	436893.89	2327761.74	Геодезический метод	0.1	-
4279	438881.97	2328193.81	436659.45	2327769.20	Геодезический метод	0.1	-
4280	438725.91	2328192.64	436622.79	2327771.55	Геодезический метод	0.1	-
4281	438702.26	2328195.08	436621.53	2327756.88	Геодезический метод	0.1	-
4282	438683.09	2328197.05	436618.21	2327718.11	Геодезический метод	0.1	-
4283	438438.95	2328222.35	436617.11	2327685.29	Геодезический метод	0.1	-
4284	438405.15	2328225.47	436703.32	2327682.41	Геодезический метод	0.1	-
4285	438332.69	2328238.89	436723.22	2327680.30	Геодезический метод	0.1	-



## 2. Сведения о характерных точках границ объекта

Обозначение характерных точек границ	Существующие координаты, м		Измененные (уточненные) координаты, м		Метод определения координат характерной точки	Средняя квадратическая погрешность положения характерной точки (Мт), м	Описание обозначения точки на местности (при наличии)
	X	Y	X	Y			
1	2	3	4	5	6	7	8
4286	438312.75	2328241.41	436809.27	2327668.87	Геодезический метод	0.1	-
4287	438306.32	2328241.90	436886.55	2327658.61	Геодезический метод	0.1	-
4288	438195.20	2328258.78	437001.13	2327655.16	Геодезический метод	0.1	-
4289	438163.21	2328261.80	437006.06	2327654.91	Геодезический метод	0.1	-
4290	438142.17	2328262.81	437173.56	2327649.87	Геодезический метод	0.1	-
4291	438122.80	2328264.40	437211.78	2327639.85	Геодезический метод	0.1	-
4292	438123.51	2328269.28	437281.36	2327613.10	Геодезический метод	0.1	-
4293	438039.20	2328278.52	437290.10	2327608.37	Геодезический метод	0.1	-
4294	438044.91	2328319.54	437332.67	2327586.49	Геодезический метод	0.1	-
4295	437995.08	2328325.13	437352.41	2327575.74	Геодезический метод	0.1	-
4296	437963.24	2328328.21	437391.90	2327564.67	Геодезический метод	0.1	-
4297	437945.70	2328329.12	437393.71	2327564.71	Геодезический метод	0.1	-
4298	437931.62	2328332.44	437400.58	2327562.92	Геодезический метод	0.1	-
4299	437851.33	2328341.52	437403.82	2327561.92	Геодезический метод	0.1	-
4300	437814.05	2328343.34	437497.06	2327538.54	Геодезический метод	0.1	-
4301	437782.67	2328347.27	437505.32	2327535.67	Геодезический метод	0.1	-
4302	437765.90	2328350.33	437509.98	2327534.73	Геодезический метод	0.1	-
4303	437753.13	2328356.77	437526.59	2327530.89	Геодезический метод	0.1	-
4304	437744.81	2328365.59	437529.73	2327539.00	Геодезический метод	0.1	-
4305	437740.29	2328367.82	437536.40	2327556.26	Геодезический метод	0.1	-
4306	437712.99	2328390.44	437537.87	2327562.58	Геодезический метод	0.1	-
4307	437697.33	2328406.65	437538.90	2327563.20	Геодезический метод	0.1	-
4308	437620.12	2328268.68	437539.63	2327566.67	Геодезический метод	0.1	-
4309	437609.00	2328249.73	437544.56	2327582.50	Геодезический метод	0.1	-
4310	437605.62	2328251.24	437530.77	2327588.48	Геодезический метод	0.1	-
4311	437575.39	2328269.05	437526.82	2327590.06	Геодезический метод	0.1	-

## 2. Сведения о характерных точках границ объекта

Обозначение характерных точек границ	Существующие координаты, м		Измененные (уточненные) координаты, м		Метод определения координат характерной точки	Средняя квадратическая погрешность положения характерной точки (Мт), м	Описание обозначения точки на местности (при наличии)
	X	Y	X	Y			
1	2	3	4	5	6	7	8
4312	437562.33	2328241.35	437526.48	2327589.84	Геодезический метод	0.1	-
4313	437554.43	2328220.79	437516.92	2327593.62	Геодезический метод	0.1	-
4314	437548.65	2328212.86	437516.55	2327594.36	Геодезический метод	0.1	-
4315	437546.53	2328202.16	437491.74	2327604.55	Геодезический метод	0.1	-
4316	437551.30	2328196.23	-	-	Геодезический метод	0.1	-
4317	437562.27	2328191.65	-	-	Геодезический метод	0.1	-
4318	437569.48	2328189.12	-	-	Геодезический метод	0.1	-
4319	437571.83	2328186.69	-	-	Геодезический метод	0.1	-
4320	437576.23	2328172.15	-	-	Геодезический метод	0.1	-
4321	437553.54	2328128.09	-	-	Геодезический метод	0.1	-
4322	437542.71	2328119.74	-	-	Геодезический метод	0.1	-
4323	437542.63	2328111.47	-	-	Геодезический метод	0.1	-
4324	437545.80	2328105.38	-	-	Геодезический метод	0.1	-
4325	437559.99	2328106.52	-	-	Геодезический метод	0.1	-
4326	437563.89	2328106.93	-	-	Геодезический метод	0.1	-
4327	437568.85	2328109.30	-	-	Геодезический метод	0.1	-
4328	437582.42	2328108.57	-	-	Геодезический метод	0.1	-
4329	437588.50	2328108.21	-	-	Геодезический метод	0.1	-
4330	437587.80	2328103.67	-	-	Геодезический метод	0.1	-
4331	437589.76	2328098.20	-	-	Геодезический метод	0.1	-
4332	437593.48	2328097.87	-	-	Геодезический метод	0.1	-
4333	437592.99	2328088.38	-	-	Геодезический метод	0.1	-
4334	437639.12	2328088.27	-	-	Геодезический метод	0.1	-
4335	437656.59	2328090.09	-	-	Геодезический метод	0.1	-
4336	437684.50	2328090.74	-	-	Геодезический метод	0.1	-
4337	437684.86	2328090.94	-	-	Геодезический метод	0.1	-

## 2. Сведения о характерных точках границ объекта

Обозначение характерных точек границ	Существующие координаты, м		Измененные (уточненные) координаты, м		Метод определения координат характерной точки	Средняя квадратическая погрешность положения характерной точки (Мт), м	Описание обозначения точки на местности (при наличии)
	X	Y	X	Y			
1	2	3	4	5	6	7	8
4338	437685.48	2328090.99	-	-	Геодезический метод	0.1	-
4339	437710.26	2328093.04	-	-	Геодезический метод	0.1	-
4340	437735.12	2328095.09	-	-	Геодезический метод	0.1	-
4341	437736.94	2328121.08	-	-	Геодезический метод	0.1	-
4342	437736.78	2328124.26	-	-	Геодезический метод	0.1	-
4343	437737.26	2328129.42	-	-	Геодезический метод	0.1	-
4344	437787.94	2328127.19	-	-	Геодезический метод	0.1	-
4345	437809.26	2328119.52	-	-	Геодезический метод	0.1	-
4346	437882.42	2328118.35	-	-	Геодезический метод	0.1	-
4347	437900.80	2328119.84	-	-	Геодезический метод	0.1	-
4348	437912.89	2328123.63	-	-	Геодезический метод	0.1	-
4349	437921.78	2328132.07	-	-	Геодезический метод	0.1	-
4350	437925.91	2328162.88	-	-	Геодезический метод	0.1	-
4351	437929.52	2328162.60	-	-	Геодезический метод	0.1	-
4352	437945.65	2328161.01	-	-	Геодезический метод	0.1	-
4353	437943.56	2328192.08	-	-	Геодезический метод	0.1	-
4354	437946.49	2328192.02	-	-	Геодезический метод	0.1	-
4355	437946.49	2328193.82	-	-	Геодезический метод	0.1	-
4356	437947.45	2328194.19	-	-	Геодезический метод	0.1	-
4357	437950.04	2328203.90	-	-	Геодезический метод	0.1	-
4358	437952.61	2328218.23	-	-	Геодезический метод	0.1	-
4359	437954.82	2328227.52	-	-	Геодезический метод	0.1	-
4360	437977.93	2328219.29	-	-	Геодезический метод	0.1	-
4361	437974.96	2328211.55	-	-	Геодезический метод	0.1	-
4362	437969.96	2328196.59	-	-	Геодезический метод	0.1	-
4363	437968.29	2328190.69	-	-	Геодезический метод	0.1	-

## 2. Сведения о характерных точках границ объекта

Обозначение характерных точек границ	Существующие координаты, м		Измененные (уточненные) координаты, м		Метод определения координат характерной точки	Средняя квадратическая погрешность положения характерной точки (Мт), м	Описание обозначения точки на местности (при наличии)
	X	Y	X	Y			
1	2	3	4	5	6	7	8
4364	437967.54	2328185.44	-	-	Геодезический метод	0.1	-
4365	437967.24	2328180.92	-	-	Геодезический метод	0.1	-
4366	437967.35	2328177.31	-	-	Геодезический метод	0.1	-
4367	437969.14	2328177.14	-	-	Геодезический метод	0.1	-
4368	437969.55	2328169.14	-	-	Геодезический метод	0.1	-
4369	437970.44	2328168.73	-	-	Геодезический метод	0.1	-
4370	437972.92	2328147.64	-	-	Геодезический метод	0.1	-
4371	437974.04	2328136.71	-	-	Геодезический метод	0.1	-
4372	437977.38	2328128.42	-	-	Геодезический метод	0.1	-
4373	437979.99	2328122.53	-	-	Геодезический метод	0.1	-
4374	437984.81	2328120.34	-	-	Геодезический метод	0.1	-
4375	438001.88	2328117.73	-	-	Геодезический метод	0.1	-
4376	438013.18	2328117.63	-	-	Геодезический метод	0.1	-
4377	438035.26	2328118.81	-	-	Геодезический метод	0.1	-
4378	438052.09	2328119.13	-	-	Геодезический метод	0.1	-
4379	438054.03	2328118.67	-	-	Геодезический метод	0.1	-
4380	438095.77	2328119.81	-	-	Геодезический метод	0.1	-
4381	438154.29	2328119.74	-	-	Геодезический метод	0.1	-
4382	438167.52	2328119.15	-	-	Геодезический метод	0.1	-
4383	438168.70	2328119.22	-	-	Геодезический метод	0.1	-
4384	438173.46	2328118.70	-	-	Геодезический метод	0.1	-
4385	438202.53	2328116.79	-	-	Геодезический метод	0.1	-
4386	438203.78	2328116.67	-	-	Геодезический метод	0.1	-
4387	438232.74	2328114.29	-	-	Геодезический метод	0.1	-
4388	438239.43	2328115.01	-	-	Геодезический метод	0.1	-
4389	438265.11	2328113.06	-	-	Геодезический метод	0.1	-

## 2. Сведения о характерных точках границ объекта

Обозначение характерных точек границ	Существующие координаты, м		Измененные (уточненные) координаты, м		Метод определения координат характерной точки	Средняя квадратическая погрешность положения характерной точки (Мт), м	Описание обозначения точки на местности (при наличии)
	X	Y	X	Y			
1	2	3	4	5	6	7	8
4390	438322.17	2328104.06	-	-	Геодезический метод	0.1	-
4391	438323.70	2328115.58	-	-	Геодезический метод	0.1	-
4392	438324.55	2328125.74	-	-	Геодезический метод	0.1	-
4393	438353.91	2328121.87	-	-	Геодезический метод	0.1	-
4394	438382.61	2328111.17	-	-	Геодезический метод	0.1	-
4395	438382.53	2328095.53	-	-	Геодезический метод	0.1	-
4396	438405.63	2328087.64	-	-	Геодезический метод	0.1	-
4397	438408.64	2328095.61	-	-	Геодезический метод	0.1	-
4398	438435.99	2328086.27	-	-	Геодезический метод	0.1	-
4399	438454.25	2328079.73	-	-	Геодезический метод	0.1	-
4400	438489.56	2328091.04	-	-	Геодезический метод	0.1	-
4401	438495.46	2328105.13	-	-	Геодезический метод	0.1	-
4402	438500.73	2328117.79	-	-	Геодезический метод	0.1	-
4403	438704.27	2328031.37	-	-	Геодезический метод	0.1	-
4404	438702.60	2328024.33	-	-	Геодезический метод	0.1	-
4405	438694.96	2327994.18	-	-	Геодезический метод	0.1	-
4406	438728.68	2327980.30	-	-	Геодезический метод	0.1	-
4407	438751.56	2327972.31	-	-	Геодезический метод	0.1	-
4408	438769.68	2327966.14	-	-	Геодезический метод	0.1	-
4409	438768.20	2327959.50	-	-	Геодезический метод	0.1	-
4410	438829.89	2327942.49	-	-	Геодезический метод	0.1	-
4411	438878.44	2327935.96	-	-	Геодезический метод	0.1	-
4412	438919.70	2327931.35	-	-	Геодезический метод	0.1	-
4413	438948.39	2327927.79	-	-	Геодезический метод	0.1	-
4414	438952.22	2327927.32	-	-	Геодезический метод	0.1	-
4415	438951.99	2327923.75	-	-	Геодезический метод	0.1	-

## 2. Сведения о характерных точках границ объекта

Обозначение характерных точек границ	Существующие координаты, м		Измененные (уточненные) координаты, м		Метод определения координат характерной точки	Средняя квадратическая погрешность положения характерной точки (Mt), м	Описание обозначения точки на местности (при наличии)
	X	Y	X	Y			
1	2	3	4	5	6	7	8
4416	439036.71	2327909.52	-	-	Геодезический метод	0.1	-
4417	439067.08	2327911.44	-	-	Геодезический метод	0.1	-
4418	439105.40	2327914.38	-	-	Геодезический метод	0.1	-
4419	439121.82	2327917.43	-	-	Геодезический метод	0.1	-
4420	439134.68	2327919.39	-	-	Геодезический метод	0.1	-
4421	439143.89	2327920.72	-	-	Геодезический метод	0.1	-
4422	439165.74	2327924.98	-	-	Геодезический метод	0.1	-
4423	439236.23	2327934.86	-	-	Геодезический метод	0.1	-
4424	439241.36	2327935.56	-	-	Геодезический метод	0.1	-
4425	439250.30	2327937.81	-	-	Геодезический метод	0.1	-
4426	439261.73	2327940.48	-	-	Геодезический метод	0.1	-
4427	439271.42	2327941.77	-	-	Геодезический метод	0.1	-
4428	439282.23	2327947.06	-	-	Геодезический метод	0.1	-
4429	439285.15	2327947.56	-	-	Геодезический метод	0.1	-
4430	439317.73	2327953.81	-	-	Геодезический метод	0.1	-
4431	439332.93	2327957.61	-	-	Геодезический метод	0.1	-
4432	439339.46	2327958.47	-	-	Геодезический метод	0.1	-
4433	439341.06	2327958.66	-	-	Геодезический метод	0.1	-
4434	439341.08	2327956.49	-	-	Геодезический метод	0.1	-
4435	439358.18	2327960.79	-	-	Геодезический метод	0.1	-
4436	439360.64	2327961.34	-	-	Геодезический метод	0.1	-
4437	439362.95	2327961.85	-	-	Геодезический метод	0.1	-
4438	439362.05	2327969.18	-	-	Геодезический метод	0.1	-
4439	439359.58	2327989.39	-	-	Геодезический метод	0.1	-
4440	439355.98	2328003.82	-	-	Геодезический метод	0.1	-
4441	439393.48	2328026.44	-	-	Геодезический метод	0.1	-

## 2. Сведения о характерных точках границ объекта

Обозначение характерных точек границ	Существующие координаты, м		Измененные (уточненные) координаты, м		Метод определения координат характерной точки	Средняя квадратическая погрешность положения характерной точки (Мт), м	Описание обозначения точки на местности (при наличии)
	X	Y	X	Y			
1	2	3	4	5	6	7	8
4442	439398.75	2328026.83	-	-	Геодезический метод	0.1	-
4443	439405.60	2328025.38	-	-	Геодезический метод	0.1	-
4444	439420.04	2328024.41	-	-	Геодезический метод	0.1	-
4445	439433.18	2328023.62	-	-	Геодезический метод	0.1	-
4446	439438.85	2328019.27	-	-	Геодезический метод	0.1	-
4447	439445.52	2328014.15	-	-	Геодезический метод	0.1	-
4448	439452.10	2328011.39	-	-	Геодезический метод	0.1	-
4449	439453.09	2328010.38	-	-	Геодезический метод	0.1	-
4450	439461.95	2328004.38	-	-	Геодезический метод	0.1	-
4451	439470.22	2328003.24	-	-	Геодезический метод	0.1	-
4452	439493.74	2328006.84	-	-	Геодезический метод	0.1	-
4453	439518.15	2328010.51	-	-	Геодезический метод	0.1	-
4246	439555.46	2328015.36	437470.58	2327614.03	Геодезический метод	0.1	-
4454	431027.33	2327937.21	439556.03	2328074.84	Геодезический метод	0.1	-
4455	431028.57	2327941.20	439548.23	2328072.10	Геодезический метод	0.1	-
4456	431043.24	2327983.00	439546.82	2328062.50	Геодезический метод	0.1	-
4457	431044.42	2327985.80	439543.29	2328061.96	Геодезический метод	0.1	-
4458	431048.41	2328007.55	439541.81	2328058.37	Геодезический метод	0.1	-
4459	431050.94	2328038.51	439543.40	2328046.44	Геодезический метод	0.1	-
4460	431042.12	2328052.85	439501.00	2328042.96	Геодезический метод	0.1	-
4461	431016.57	2328055.28	439498.53	2328073.10	Геодезический метод	0.1	-
4462	431001.41	2328065.94	439498.15	2328073.47	Геодезический метод	0.1	-
4463	431005.40	2328076.44	439498.08	2328073.64	Геодезический метод	0.1	-
4464	430984.22	2328090.26	439488.20	2328097.81	Геодезический метод	0.1	-
4465	430987.42	2328103.90	439467.15	2328112.90	Геодезический метод	0.1	-
4466	430959.43	2328141.66	439426.95	2328150.77	Геодезический метод	0.1	-

## 2. Сведения о характерных точках границ объекта

Обозначение характерных точек границ	Существующие координаты, м		Измененные (уточненные) координаты, м		Метод определения координат характерной точки	Средняя квадратическая погрешность положения характерной точки (Мт), м	Описание обозначения точки на местности (при наличии)
	X	Y	X	Y			
1	2	3	4	5	6	7	8
4467	430952.55	2328150.95	439421.70	2328157.92	Геодезический метод	0.1	-
4468	430942.31	2328173.22	439447.46	2328176.83	Геодезический метод	0.1	-
4469	430934.34	2328186.21	439469.15	2328188.47	Геодезический метод	0.1	-
4470	430930.11	2328205.60	439470.04	2328188.80	Геодезический метод	0.1	-
4471	430937.69	2328216.03	439477.24	2328191.51	Геодезический метод	0.1	-
4472	430938.89	2328230.38	439473.22	2328197.57	Геодезический метод	0.1	-
4473	430926.14	2328242.82	439456.89	2328222.16	Геодезический метод	0.1	-
4474	430917.45	2328247.78	439441.06	2328231.24	Геодезический метод	0.1	-
4475	430912.83	2328250.63	439427.98	2328225.50	Геодезический метод	0.1	-
4476	430910.93	2328251.71	439362.15	2328182.88	Геодезический метод	0.1	-
4477	430907.21	2328253.82	439322.96	2328189.95	Геодезический метод	0.1	-
4478	430904.46	2328255.40	439228.08	2328203.55	Геодезический метод	0.1	-
4479	430901.55	2328258.26	439218.03	2328204.64	Геодезический метод	0.1	-
4480	430900.80	2328258.75	439194.92	2328206.34	Геодезический метод	0.1	-
4481	430890.73	2328267.35	439173.55	2328207.57	Геодезический метод	0.1	-
4482	430886.88	2328270.71	439154.54	2328212.61	Геодезический метод	0.1	-
4483	430882.50	2328273.70	439111.69	2328215.68	Геодезический метод	0.1	-
4484	430878.41	2328275.81	439088.03	2328218.03	Геодезический метод	0.1	-
4485	430868.58	2328279.79	439077.85	2328219.04	Геодезический метод	0.1	-
4486	430864.24	2328281.63	439027.38	2328224.05	Геодезический метод	0.1	-
4487	430847.41	2328288.67	439018.42	2328181.46	Геодезический метод	0.1	-
4488	430835.45	2328293.67	438967.15	2328198.71	Геодезический метод	0.1	-
4489	430800.66	2328301.68	438935.11	2328199.28	Геодезический метод	0.1	-
4490	430791.39	2328304.06	438913.92	2328199.67	Геодезический метод	0.1	-
4491	430788.21	2328304.87	438914.47	2328227.23	Геодезический метод	0.1	-
4492	430743.64	2328316.33	438884.27	2328226.94	Геодезический метод	0.1	-



## 2. Сведения о характерных точках границ объекта

Обозначение характерных точек границ	Существующие координаты, м		Измененные (уточненные) координаты, м		Метод определения координат характерной точки	Средняя квадратическая погрешность положения характерной точки (Мп), м	Описание обозначения точки на местности (при наличии)
	X	Y	X	Y			
1	2	3	4	5	6	7	8
4493	430744.36	2328319.52	438881.97	2328193.81	Геодезический метод	0.1	-
4494	430716.42	2328326.57	438733.38	2328191.87	Геодезический метод	0.1	-
4495	430687.05	2328332.65	438725.91	2328192.64	Геодезический метод	0.1	-
4496	430658.14	2328338.66	438702.26	2328195.08	Геодезический метод	0.1	-
4497	430628.65	2328344.17	438683.09	2328197.05	Геодезический метод	0.1	-
4498	430623.64	2328351.80	438438.95	2328222.35	Геодезический метод	0.1	-
4499	430581.85	2328360.63	438332.69	2328238.89	Геодезический метод	0.1	-
4500	430548.96	2328367.83	438312.75	2328241.41	Геодезический метод	0.1	-
4501	430457.37	2328377.87	438306.32	2328241.90	Геодезический метод	0.1	-
4502	430397.02	2328379.11	438195.20	2328258.78	Геодезический метод	0.1	-
4503	430338.18	2328414.60	438039.20	2328278.52	Геодезический метод	0.1	-
4504	430232.99	2328437.36	438043.82	2328319.66	Геодезический метод	0.1	-
4505	430173.11	2328441.85	437995.08	2328325.13	Геодезический метод	0.1	-
4506	430086.35	2328468.32	437963.24	2328328.21	Геодезический метод	0.1	-
4507	430018.57	2328485.22	437945.70	2328329.12	Геодезический метод	0.1	-
4508	429924.42	2328530.00	437931.62	2328332.44	Геодезический метод	0.1	-
4509	429847.61	2328554.12	437851.33	2328341.52	Геодезический метод	0.1	-
4510	429777.56	2328570.04	437826.44	2328342.74	Геодезический метод	0.1	-
4511	429698.00	2328589.43	437814.05	2328343.34	Геодезический метод	0.1	-
4512	429663.31	2328588.91	437782.67	2328347.27	Геодезический метод	0.1	-
4513	429622.72	2328601.77	437765.90	2328350.33	Геодезический метод	0.1	-
4514	429624.93	2328615.07	437753.13	2328356.77	Геодезический метод	0.1	-
4515	429595.09	2328623.27	437744.81	2328365.59	Геодезический метод	0.1	-
4516	429564.37	2328628.97	437740.29	2328367.82	Геодезический метод	0.1	-
4517	429555.02	2328629.79	437712.99	2328390.44	Геодезический метод	0.1	-
4518	429523.85	2328637.61	437697.13	2328406.86	Геодезический метод	0.1	-

## 2. Сведения о характерных точках границ объекта

Обозначение характерных точек границ	Существующие координаты, м		Измененные (уточненные) координаты, м		Метод определения координат характерной точки	Средняя квадратическая погрешность положения характерной точки (Мт), м	Описание обозначения точки на местности (при наличии)
	X	Y	X	Y			
1	2	3	4	5	6	7	8
4519	429491.52	2328647.13	437658.12	2328336.66	Геодезический метод	0.1	-
4520	429445.49	2328664.24	437609.40	2328249.02	Геодезический метод	0.1	-
4521	429449.72	2328685.13	437605.62	2328251.24	Геодезический метод	0.1	-
4522	429401.40	2328704.02	437602.82	2328252.89	Геодезический метод	0.1	-
4523	429386.44	2328708.88	437590.50	2328260.15	Геодезический метод	0.1	-
4524	429345.24	2328519.98	437575.39	2328269.05	Геодезический метод	0.1	-
4525	429412.31	2328505.35	437562.33	2328241.35	Геодезический метод	0.1	-
4526	429505.93	2328483.36	437554.43	2328220.79	Геодезический метод	0.1	-
4527	429533.35	2328478.33	437548.65	2328212.86	Геодезический метод	0.1	-
4528	429593.17	2328463.10	437546.53	2328202.16	Геодезический метод	0.1	-
4529	429599.79	2328460.79	437551.30	2328196.23	Геодезический метод	0.1	-
4530	429631.77	2328455.94	437562.27	2328191.65	Геодезический метод	0.1	-
4531	429669.12	2328451.30	437569.48	2328189.12	Геодезический метод	0.1	-
4532	429713.10	2328442.09	437571.83	2328186.69	Геодезический метод	0.1	-
4533	429712.91	2328441.23	437572.86	2328183.28	Геодезический метод	0.1	-
4534	429748.71	2328432.82	437576.23	2328172.15	Геодезический метод	0.1	-
4535	429794.35	2328422.86	437553.54	2328128.09	Геодезический метод	0.1	-
4536	429829.06	2328411.00	437542.71	2328119.74	Геодезический метод	0.1	-
4537	429835.10	2328408.64	437542.63	2328111.47	Геодезический метод	0.1	-
4538	429868.71	2328393.35	437545.80	2328105.38	Геодезический метод	0.1	-
4539	429889.15	2328383.19	437559.99	2328106.52	Геодезический метод	0.1	-
4540	429905.50	2328373.55	437563.89	2328106.93	Геодезический метод	0.1	-
4541	429909.40	2328381.43	437568.85	2328109.30	Геодезический метод	0.1	-
4542	429912.00	2328388.66	437582.42	2328108.57	Геодезический метод	0.1	-
4543	429919.16	2328408.65	437588.50	2328108.21	Геодезический метод	0.1	-
4544	429923.73	2328417.96	437587.80	2328103.67	Геодезический метод	0.1	-

## 2. Сведения о характерных точках границ объекта

Обозначение характерных точек границ	Существующие координаты, м		Измененные (уточненные) координаты, м		Метод определения координат характерной точки	Средняя квадратическая погрешность положения характерной точки (Мт), м	Описание обозначения точки на местности (при наличии)
	X	Y	X	Y			
1	2	3	4	5	6	7	8
4545	429976.25	2328399.79	437589.76	2328098.20	Геодезический метод	0.1	-
4546	429968.08	2328342.28	437593.48	2328097.87	Геодезический метод	0.1	-
4547	429970.52	2328341.08	437593.20	2328092.39	Геодезический метод	0.1	-
4548	429983.19	2328334.00	437592.99	2328088.38	Геодезический метод	0.1	-
4549	429985.13	2328332.92	437592.84	2328085.38	Геодезический метод	0.1	-
4550	429992.83	2328328.62	437636.09	2328085.26	Геодезический метод	0.1	-
4551	430000.51	2328324.34	437639.09	2328085.27	Геодезический метод	0.1	-
4552	430029.64	2328308.51	437639.43	2328085.29	Геодезический метод	0.1	-
4553	430031.07	2328307.73	437642.51	2328085.61	Геодезический метод	0.1	-
4554	430029.84	2328304.12	437644.29	2328085.79	Геодезический метод	0.1	-
4555	430054.83	2328290.52	437645.49	2328085.92	Геодезический метод	0.1	-
4556	430081.96	2328276.30	437656.54	2328087.07	Геодезический метод	0.1	-
4557	430083.32	2328280.05	437678.98	2328087.61	Геодезический метод	0.1	-
4558	430123.19	2328257.13	437681.70	2328087.68	Геодезический метод	0.1	-
4559	430143.11	2328251.81	437682.44	2328087.69	Геодезический метод	0.1	-
4560	430205.42	2328218.56	437685.12	2328087.76	Геодезический метод	0.1	-
4561	430344.43	2328142.04	437710.39	2328090.04	Геодезический метод	0.1	-
4562	430400.16	2328115.11	437734.91	2328092.06	Геодезический метод	0.1	-
4563	430440.05	2328099.47	437735.12	2328095.09	Геодезический метод	0.1	-
4564	430479.99	2328087.01	437735.56	2328101.34	Геодезический метод	0.1	-
4565	430509.95	2328076.26	437736.94	2328121.08	Геодезический метод	0.1	-
4566	430498.58	2328118.54	437736.78	2328124.26	Геодезический метод	0.1	-
4567	430509.50	2328114.17	437737.12	2328129.42	Геодезический метод	0.1	-
4568	430517.20	2328113.84	437784.63	2328126.34	Геодезический метод	0.1	-
4569	430547.36	2328103.50	437794.16	2328124.86	Геодезический метод	0.1	-
4570	430556.40	2328063.50	437805.16	2328121.05	Геодезический метод	0.1	-

## 2. Сведения о характерных точках границ объекта

Обозначение характерных точек границ	Существующие координаты, м		Измененные (уточненные) координаты, м		Метод определения координат характерной точки	Средняя квадратическая погрешность положения характерной точки (Мт), м	Описание обозначения точки на местности (при наличии)
	X	Y	X	Y			
1	2	3	4	5	6	7	8
4571	430642.27	2328040.87	437811.51	2328119.56	Геодезический метод	0.1	-
4572	430833.63	2327984.25	437871.63	2328117.66	Геодезический метод	0.1	-
4573	430959.79	2327948.02	437898.30	2328118.72	Геодезический метод	0.1	-
4574	430969.93	2327943.85	437907.29	2328120.01	Геодезический метод	0.1	-
4575	430975.70	2327941.28	437912.58	2328122.00	Геодезический метод	0.1	-
4576	430999.85	2327933.86	437918.27	2328126.23	Геодезический метод	0.1	-
4577	431010.09	2327931.62	437921.84	2328132.05	Геодезический метод	0.1	-
4578	431021.40	2327929.51	437924.23	2328139.33	Геодезический метод	0.1	-
4579	431022.45	2327929.18	437926.21	2328150.84	Геодезический метод	0.1	-
4580	431025.03	2327928.91	437926.21	2328159.83	Геодезический метод	0.1	-
н4581	-	-	437925.91	2328162.96	Геодезический метод	0.1	-
н4582	-	-	437929.52	2328162.60	Геодезический метод	0.1	-
н4583	-	-	437945.65	2328161.01	Геодезический метод	0.1	-
н4584	-	-	437943.56	2328192.08	Геодезический метод	0.1	-
н4585	-	-	437946.49	2328192.02	Геодезический метод	0.1	-
н4586	-	-	437946.49	2328193.82	Геодезический метод	0.1	-
н4587	-	-	437947.45	2328194.19	Геодезический метод	0.1	-
н4588	-	-	437950.04	2328203.90	Геодезический метод	0.1	-
н4589	-	-	437952.08	2328215.25	Геодезический метод	0.1	-
н4590	-	-	437952.61	2328218.23	Геодезический метод	0.1	-
н4591	-	-	437954.27	2328227.47	Геодезический метод	0.1	-
н4592	-	-	437960.64	2328224.78	Геодезический метод	0.1	-
н4593	-	-	437970.80	2328221.60	Геодезический метод	0.1	-
н4594	-	-	437977.18	2328219.91	Геодезический метод	0.1	-
н4595	-	-	437974.96	2328211.55	Геодезический метод	0.1	-
н4596	-	-	437969.96	2328196.59	Геодезический метод	0.1	-

## 2. Сведения о характерных точках границ объекта

Обозначение характерных точек границ	Существующие координаты, м		Измененные (уточненные) координаты, м		Метод определения координат характерной точки	Средняя квадратическая погрешность положения характерной точки (Мт), м	Описание обозначения точки на местности (при наличии)
	X	Y	X	Y			
1	2	3	4	5	6	7	8
н4597	-	-	437968.29	2328190.69	Геодезический метод	0.1	-
н4598	-	-	437967.54	2328185.44	Геодезический метод	0.1	-
н4599	-	-	437967.24	2328180.92	Геодезический метод	0.1	-
н4600	-	-	437967.35	2328177.31	Геодезический метод	0.1	-
н4601	-	-	437969.13	2328177.31	Геодезический метод	0.1	-
н4602	-	-	437969.14	2328177.14	Геодезический метод	0.1	-
н4603	-	-	437969.32	2328173.69	Геодезический метод	0.1	-
н4604	-	-	437969.55	2328169.14	Геодезический метод	0.1	-
н4605	-	-	437970.44	2328168.73	Геодезический метод	0.1	-
н4606	-	-	437972.92	2328147.64	Геодезический метод	0.1	-
н4607	-	-	437974.04	2328136.71	Геодезический метод	0.1	-
н4608	-	-	437977.38	2328128.42	Геодезический метод	0.1	-
н4609	-	-	437979.99	2328122.53	Геодезический метод	0.1	-
н4610	-	-	437984.81	2328120.34	Геодезический метод	0.1	-
н4611	-	-	438001.88	2328117.73	Геодезический метод	0.1	-
н4612	-	-	438013.18	2328117.63	Геодезический метод	0.1	-
н4613	-	-	438035.26	2328118.81	Геодезический метод	0.1	-
н4614	-	-	438052.09	2328119.13	Геодезический метод	0.1	-
н4615	-	-	438054.03	2328118.67	Геодезический метод	0.1	-
н4616	-	-	438095.77	2328119.81	Геодезический метод	0.1	-
н4617	-	-	438095.70	2328120.62	Геодезический метод	0.1	-
н4618	-	-	438154.29	2328119.74	Геодезический метод	0.1	-
н4619	-	-	438167.52	2328119.15	Геодезический метод	0.1	-
н4620	-	-	438168.70	2328119.22	Геодезический метод	0.1	-
н4621	-	-	438173.46	2328118.70	Геодезический метод	0.1	-
н4622	-	-	438202.53	2328116.79	Геодезический метод	0.1	-

## 2. Сведения о характерных точках границ объекта

Обозначение характерных точек границ	Существующие координаты, м		Измененные (уточненные) координаты, м		Метод определения координат характерной точки	Средняя квадратическая погрешность положения характерной точки (Мт), м	Описание обозначения точки на местности (при наличии)
	X	Y	X	Y			
1	2	3	4	5	6	7	8
н4623	-	-	438203.78	2328116.67	Геодезический метод	0.1	-
н4624	-	-	438232.74	2328114.29	Геодезический метод	0.1	-
н4625	-	-	438239.43	2328115.01	Геодезический метод	0.1	-
н4626	-	-	438265.11	2328113.06	Геодезический метод	0.1	-
н4627	-	-	438322.77	2328104.44	Геодезический метод	0.1	-
н4628	-	-	438323.70	2328115.58	Геодезический метод	0.1	-
н4629	-	-	438324.55	2328125.74	Геодезический метод	0.1	-
н4630	-	-	438353.91	2328121.87	Геодезический метод	0.1	-
н4631	-	-	438382.61	2328111.17	Геодезический метод	0.1	-
н4632	-	-	438384.84	2328110.34	Геодезический метод	0.1	-
н4633	-	-	438382.53	2328095.53	Геодезический метод	0.1	-
н4634	-	-	438405.63	2328087.64	Геодезический метод	0.1	-
н4635	-	-	438408.64	2328095.61	Геодезический метод	0.1	-
н4636	-	-	438435.99	2328086.27	Геодезический метод	0.1	-
н4637	-	-	438454.25	2328079.73	Геодезический метод	0.1	-
н4638	-	-	438489.56	2328091.04	Геодезический метод	0.1	-
н4639	-	-	438495.46	2328105.13	Геодезический метод	0.1	-
н4640	-	-	438500.81	2328117.90	Геодезический метод	0.1	-
н4641	-	-	438524.58	2328107.84	Геодезический метод	0.1	-
н4642	-	-	438559.89	2328092.90	Геодезический метод	0.1	-
н4643	-	-	438591.29	2328079.60	Геодезический метод	0.1	-
н4644	-	-	438678.59	2328042.65	Геодезический метод	0.1	-
н4645	-	-	438689.34	2328038.10	Геодезический метод	0.1	-
н4646	-	-	438704.53	2328031.96	Геодезический метод	0.1	-
н4647	-	-	438702.60	2328024.33	Геодезический метод	0.1	-
н4648	-	-	438694.96	2327994.18	Геодезический метод	0.1	-

## 2. Сведения о характерных точках границ объекта

Обозначение характерных точек границ	Существующие координаты, м		Измененные (уточненные) координаты, м		Метод определения координат характерной точки	Средняя квадратическая погрешность положения характерной точки (Мт), м	Описание обозначения точки на местности (при наличии)
	X	Y	X	Y			
1	2	3	4	5	6	7	8
н4649	-	-	438728.68	2327980.30	Геодезический метод	0.1	-
н4650	-	-	438751.56	2327972.31	Геодезический метод	0.1	-
н4651	-	-	438769.68	2327966.14	Геодезический метод	0.1	-
н4652	-	-	438768.20	2327959.50	Геодезический метод	0.1	-
н4653	-	-	438829.89	2327942.49	Геодезический метод	0.1	-
н4654	-	-	439036.71	2327909.52	Геодезический метод	0.1	-
н4655	-	-	439067.08	2327911.44	Геодезический метод	0.1	-
н4656	-	-	439105.40	2327914.38	Геодезический метод	0.1	-
н4657	-	-	439121.82	2327917.43	Геодезический метод	0.1	-
н4658	-	-	439134.68	2327919.39	Геодезический метод	0.1	-
н4659	-	-	439143.89	2327920.72	Геодезический метод	0.1	-
н4660	-	-	439165.74	2327924.98	Геодезический метод	0.1	-
н4661	-	-	439236.23	2327934.86	Геодезический метод	0.1	-
н4662	-	-	439241.36	2327935.56	Геодезический метод	0.1	-
н4663	-	-	439250.30	2327937.81	Геодезический метод	0.1	-
н4664	-	-	439261.73	2327940.48	Геодезический метод	0.1	-
н4665	-	-	439271.42	2327941.77	Геодезический метод	0.1	-
н4666	-	-	439282.23	2327947.06	Геодезический метод	0.1	-
н4667	-	-	439285.15	2327947.56	Геодезический метод	0.1	-
н4668	-	-	439317.73	2327953.81	Геодезический метод	0.1	-
н4669	-	-	439332.93	2327957.61	Геодезический метод	0.1	-
н4670	-	-	439339.46	2327958.47	Геодезический метод	0.1	-
н4671	-	-	439341.06	2327958.66	Геодезический метод	0.1	-
н4672	-	-	439341.08	2327956.49	Геодезический метод	0.1	-
н4673	-	-	439358.18	2327960.79	Геодезический метод	0.1	-
н4674	-	-	439360.64	2327961.34	Геодезический метод	0.1	-

## 2. Сведения о характерных точках границ объекта

Обозначение характерных точек границ	Существующие координаты, м		Измененные (уточненные) координаты, м		Метод определения координат характерной точки	Средняя квадратическая погрешность положения характерной точки (Мт), м	Описание обозначения точки на местности (при наличии)
	X	Y	X	Y			
1	2	3	4	5	6	7	8
н4675	-	-	439362.95	2327961.85	Геодезический метод	0.1	-
н4676	-	-	439362.05	2327969.18	Геодезический метод	0.1	-
н4677	-	-	439359.58	2327989.39	Геодезический метод	0.1	-
н4678	-	-	439356.33	2328004.08	Геодезический метод	0.1	-
н4679	-	-	439393.48	2328026.44	Геодезический метод	0.1	-
н4680	-	-	439398.75	2328026.83	Геодезический метод	0.1	-
н4681	-	-	439405.60	2328025.38	Геодезический метод	0.1	-
н4682	-	-	439420.04	2328024.41	Геодезический метод	0.1	-
н4683	-	-	439433.18	2328023.62	Геодезический метод	0.1	-
н4684	-	-	439438.85	2328019.27	Геодезический метод	0.1	-
н4685	-	-	439445.52	2328014.15	Геодезический метод	0.1	-
н4686	-	-	439452.10	2328011.39	Геодезический метод	0.1	-
н4687	-	-	439453.09	2328010.38	Геодезический метод	0.1	-
н4688	-	-	439461.95	2328004.38	Геодезический метод	0.1	-
н4689	-	-	439470.22	2328003.24	Геодезический метод	0.1	-
н4690	-	-	439493.74	2328006.84	Геодезический метод	0.1	-
н4691	-	-	439518.15	2328010.51	Геодезический метод	0.1	-
н4692	-	-	439555.12	2328016.07	Геодезический метод	0.1	-
н4693	-	-	439553.91	2328025.99	Геодезический метод	0.1	-
н4694	-	-	439558.72	2328027.86	Геодезический метод	0.1	-
н4695	-	-	439562.99	2328028.27	Геодезический метод	0.1	-
н4696	-	-	439592.31	2328031.10	Геодезический метод	0.1	-
н4697	-	-	439590.87	2328037.17	Геодезический метод	0.1	-
н4698	-	-	439589.13	2328044.53	Геодезический метод	0.1	-
н4699	-	-	439587.12	2328044.55	Геодезический метод	0.1	-
н4700	-	-	439585.31	2328044.56	Геодезический метод	0.1	-



## 2. Сведения о характерных точках границ объекта

Обозначение характерных точек границ	Существующие координаты, м		Измененные (уточненные) координаты, м		Метод определения координат характерной точки	Средняя квадратическая погрешность положения характерной точки (Мт), м	Описание обозначения точки на местности (при наличии)
	X	Y	X	Y			
1	2	3	4	5	6	7	8
н4701	-	-	439582.24	2328044.59	Геодезический метод	0.1	-
н4702	-	-	439574.61	2328044.65	Геодезический метод	0.1	-
н4703	-	-	439573.74	2328046.24	Геодезический метод	0.1	-
н4704	-	-	439572.79	2328051.90	Геодезический метод	0.1	-
н4705	-	-	439571.31	2328060.67	Геодезический метод	0.1	-
н4706	-	-	439570.18	2328060.47	Геодезический метод	0.1	-
н4707	-	-	439566.82	2328059.86	Геодезический метод	0.1	-
н4708	-	-	439564.87	2328059.51	Геодезический метод	0.1	-
н4709	-	-	439563.53	2328064.19	Геодезический метод	0.1	-
4454	431027.33	2327937.21	439556.03	2328074.84	Геодезический метод	0.1	-
4710	438306.29	2325444.92	437565.41	2327727.50	Геодезический метод	0.1	-
4711	438282.42	2325489.10	437537.72	2327735.94	Геодезический метод	0.1	-
4712	438260.77	2325520.41	437536.58	2327734.02	Геодезический метод	0.1	-
4713	438256.16	2325525.33	437536.55	2327734.41	Геодезический метод	0.1	-
4714	438249.11	2325529.04	437529.86	2327735.57	Геодезический метод	0.1	-
4715	438230.97	2325535.16	437526.19	2327736.39	Геодезический метод	0.1	-
4716	438232.00	2325542.51	437516.60	2327738.20	Геодезический метод	0.1	-
4717	438237.43	2325551.73	437501.95	2327738.96	Геодезический метод	0.1	-
4718	438229.48	2325561.92	437494.74	2327739.41	Геодезический метод	0.1	-
4719	438201.89	2325597.32	437488.62	2327739.70	Геодезический метод	0.1	-
4720	438197.76	2325600.76	437462.23	2327740.43	Геодезический метод	0.1	-
4721	438196.52	2325607.45	437449.22	2327737.91	Геодезический метод	0.1	-
4722	438186.01	2325614.57	437442.77	2327737.15	Геодезический метод	0.1	-
4723	438184.64	2325609.06	437440.57	2327735.81	Геодезический метод	0.1	-
4724	438164.38	2325610.35	437439.23	2327734.81	Геодезический метод	0.1	-
4725	438045.11	2325654.28	437428.64	2327735.55	Геодезический метод	0.1	-

## 2. Сведения о характерных точках границ объекта

Обозначение характерных точек границ	Существующие координаты, м		Измененные (уточненные) координаты, м		Метод определения координат характерной точки	Средняя квадратическая погрешность положения характерной точки (Мт), м	Описание обозначения точки на местности (при наличии)
	X	Y	X	Y			
1	2	3	4	5	6	7	8
4726	437952.29	2325702.68	437424.01	2327735.76	Геодезический метод	0.1	-
4727	437871.68	2325733.21	437421.42	2327735.75	Геодезический метод	0.1	-
4728	437819.68	2325734.48	437418.91	2327735.60	Геодезический метод	0.1	-
4729	437775.81	2325746.56	437414.00	2327734.67	Геодезический метод	0.1	-
4730	437723.75	2325756.68	437412.77	2327733.84	Геодезический метод	0.1	-
4731	437671.05	2325751.61	437412.01	2327732.93	Геодезический метод	0.1	-
4732	437628.58	2325756.34	437407.70	2327721.53	Геодезический метод	0.1	-
4733	437590.00	2325767.22	437396.89	2327722.11	Геодезический метод	0.1	-
4734	437555.05	2325780.87	437396.97	2327722.72	Геодезический метод	0.1	-
4735	437550.32	2325770.36	437395.73	2327726.22	Геодезический метод	0.1	-
4736	437511.09	2325789.44	437392.11	2327730.65	Геодезический метод	0.1	-
4737	437510.47	2325787.58	437387.77	2327733.03	Геодезический метод	0.1	-
4738	437505.69	2325789.68	437379.02	2327734.50	Геодезический метод	0.1	-
4739	437473.14	2325804.89	437376.47	2327733.20	Геодезический метод	0.1	-
4740	437475.58	2325811.89	437349.73	2327739.70	Геодезический метод	0.1	-
4741	437469.18	2325814.39	437347.87	2327739.06	Геодезический метод	0.1	-
4742	437468.01	2325811.45	437346.47	2327736.77	Геодезический метод	0.1	-
4743	437457.76	2325817.37	437342.82	2327725.01	Геодезический метод	0.1	-
4744	437446.90	2325822.95	437325.38	2327725.94	Геодезический метод	0.1	-
4745	437447.04	2325821.28	437316.22	2327726.44	Геодезический метод	0.1	-
4746	437444.25	2325814.12	437316.77	2327728.68	Геодезический метод	0.1	-
4747	437431.91	2325781.63	437318.32	2327739.48	Геодезический метод	0.1	-
4748	437431.45	2325779.45	437299.10	2327742.83	Геодезический метод	0.1	-
4749	437425.62	2325780.60	437294.21	2327728.42	Геодезический метод	0.1	-
4750	437423.67	2325771.14	437275.93	2327731.55	Геодезический метод	0.1	-
4751	437429.03	2325770.04	437259.37	2327734.38	Геодезический метод	0.1	-

## 2. Сведения о характерных точках границ объекта

Обозначение характерных точек границ	Существующие координаты, м		Измененные (уточненные) координаты, м		Метод определения координат характерной точки	Средняя квадратическая погрешность положения характерной точки (Мт), м	Описание обозначения точки на местности (при наличии)
	X	Y	X	Y			
1	2	3	4	5	6	7	8
4752	437426.19	2325758.16	437261.20	2327739.56	Геодезический метод	0.1	-
4753	437402.79	2325765.18	437246.81	2327744.03	Геодезический метод	0.1	-
4754	437404.29	2325775.01	437244.03	2327742.66	Геодезический метод	0.1	-
4755	437406.91	2325785.17	437240.52	2327734.84	Геодезический метод	0.1	-
4756	437417.71	2325814.75	437238.67	2327730.72	Геодезический метод	0.1	-
4757	437422.03	2325832.80	437238.29	2327729.87	Геодезический метод	0.1	-
4758	437390.81	2325844.99	437255.20	2327722.62	Геодезический метод	0.1	-
4759	437354.08	2325829.82	437257.01	2327727.73	Геодезический метод	0.1	-
4760	437332.47	2325831.65	437289.25	2327713.83	Геодезический метод	0.1	-
4761	437333.33	2325830.97	437287.37	2327708.29	Геодезический метод	0.1	-
4762	437319.46	2325808.96	437318.60	2327694.63	Геодезический метод	0.1	-
4763	437299.87	2325822.37	437320.20	2327699.11	Геодезический метод	0.1	-
4764	437315.18	2325845.30	437333.11	2327693.83	Геодезический метод	0.1	-
4765	437320.79	2325840.87	437331.41	2327688.39	Геодезический метод	0.1	-
4766	437314.79	2325847.32	437348.91	2327681.85	Геодезический метод	0.1	-
4767	437276.34	2325870.85	437350.05	2327684.94	Геодезический метод	0.1	-
4768	437246.48	2325896.42	437377.94	2327672.96	Геодезический метод	0.1	-
4769	437237.69	2325911.84	437378.98	2327675.05	Геодезический метод	0.1	-
4770	437226.32	2325910.87	437405.64	2327664.14	Геодезический метод	0.1	-
4771	437206.12	2325821.63	437402.85	2327658.07	Геодезический метод	0.1	-
4772	437210.75	2325819.33	437424.30	2327649.99	Геодезический метод	0.1	-
4773	437214.74	2325817.13	437456.54	2327636.45	Геодезический метод	0.1	-
4774	437224.64	2325828.26	437458.25	2327641.85	Геодезический метод	0.1	-
4775	437261.31	2325789.81	437495.01	2327626.61	Геодезический метод	0.1	-
4776	437217.29	2325624.26	437492.84	2327620.52	Геодезический метод	0.1	-
4777	437218.45	2325545.15	437520.19	2327609.81	Геодезический метод	0.1	-

## 2. Сведения о характерных точках границ объекта

Обозначение характерных точек границ	Существующие координаты, м		Измененные (уточненные) координаты, м		Метод определения координат характерной точки	Средняя квадратическая погрешность положения характерной точки (Мт), м	Описание обозначения точки на местности (при наличии)
	X	Y	X	Y			
1	2	3	4	5	6	7	8
4778	437218.96	2325524.90	437522.26	2327615.12	Геодезический метод	0.1	-
4779	437237.82	2325457.38	437529.78	2327611.90	Геодезический метод	0.1	-
4780	437261.63	2325453.22	437540.81	2327637.22	Геодезический метод	0.1	-
4781	437293.59	2325488.43	437547.61	2327648.63	Геодезический метод	0.1	-
4782	437392.22	2325548.03	437549.70	2327655.02	Геодезический метод	0.1	-
4783	437404.07	2325565.83	437549.67	2327668.83	Геодезический метод	0.1	-
4784	437402.52	2325591.38	437550.20	2327669.39	Геодезический метод	0.1	-
4785	437410.33	2325591.22	437573.11	2327724.60	Геодезический метод	0.1	-
4786	437436.01	2325611.16	-	-	Геодезический метод	0.1	-
4787	437459.97	2325631.65	-	-	Геодезический метод	0.1	-
4788	437470.89	2325637.29	-	-	Геодезический метод	0.1	-
4789	437479.03	2325636.78	-	-	Геодезический метод	0.1	-
4790	437485.19	2325634.47	-	-	Геодезический метод	0.1	-
4791	437484.39	2325627.35	-	-	Геодезический метод	0.1	-
4792	437483.94	2325606.53	-	-	Геодезический метод	0.1	-
4793	437526.36	2325570.37	-	-	Геодезический метод	0.1	-
4794	437589.99	2325540.10	-	-	Геодезический метод	0.1	-
4795	437587.31	2325532.22	-	-	Геодезический метод	0.1	-
4796	437602.48	2325526.89	-	-	Геодезический метод	0.1	-
4797	437605.06	2325532.92	-	-	Геодезический метод	0.1	-
4798	437624.49	2325523.68	-	-	Геодезический метод	0.1	-
4799	437674.89	2325502.26	-	-	Геодезический метод	0.1	-
4800	437698.57	2325499.39	-	-	Геодезический метод	0.1	-
4801	437768.75	2325487.16	-	-	Геодезический метод	0.1	-
4802	437791.31	2325489.34	-	-	Геодезический метод	0.1	-
4803	437852.21	2325489.99	-	-	Геодезический метод	0.1	-

## 2. Сведения о характерных точках границ объекта

Обозначение характерных точек границ	Существующие координаты, м		Измененные (уточненные) координаты, м		Метод определения координат характерной точки	Средняя квадратическая погрешность положения характерной точки (Мт), м	Описание обозначения точки на местности (при наличии)
	X	Y	X	Y			
1	2	3	4	5	6	7	8
4804	437862.01	2325489.98	-	-	Геодезический метод	0.1	-
4805	437870.62	2325494.60	-	-	Геодезический метод	0.1	-
4806	437876.70	2325496.43	-	-	Геодезический метод	0.1	-
4807	437879.50	2325496.19	-	-	Геодезический метод	0.1	-
4808	437880.26	2325493.36	-	-	Геодезический метод	0.1	-
4809	437905.98	2325498.22	-	-	Геодезический метод	0.1	-
4810	437904.88	2325526.50	-	-	Геодезический метод	0.1	-
4811	437933.90	2325524.71	-	-	Геодезический метод	0.1	-
4812	437933.44	2325514.02	-	-	Геодезический метод	0.1	-
4813	437963.03	2325511.46	-	-	Геодезический метод	0.1	-
4814	437975.10	2325506.68	-	-	Геодезический метод	0.1	-
4815	437976.38	2325505.96	-	-	Геодезический метод	0.1	-
4816	437981.21	2325504.24	-	-	Геодезический метод	0.1	-
4817	438004.32	2325503.97	-	-	Геодезический метод	0.1	-
4818	438027.20	2325503.25	-	-	Геодезический метод	0.1	-
4819	438026.26	2325510.70	-	-	Геодезический метод	0.1	-
4820	438055.67	2325524.95	-	-	Геодезический метод	0.1	-
4821	438060.94	2325527.52	-	-	Геодезический метод	0.1	-
4822	438066.92	2325528.67	-	-	Геодезический метод	0.1	-
4823	438070.53	2325528.46	-	-	Геодезический метод	0.1	-
4824	438079.64	2325528.10	-	-	Геодезический метод	0.1	-
4825	438111.52	2325514.11	-	-	Геодезический метод	0.1	-
4826	438113.59	2325502.57	-	-	Геодезический метод	0.1	-
4827	438157.54	2325517.31	-	-	Геодезический метод	0.1	-
4828	438163.47	2325518.18	-	-	Геодезический метод	0.1	-
4829	438175.03	2325513.07	-	-	Геодезический метод	0.1	-

## 2. Сведения о характерных точках границ объекта

Обозначение характерных точек границ	Существующие координаты, м		Измененные (уточненные) координаты, м		Метод определения координат характерной точки	Средняя квадратическая погрешность положения характерной точки (Мт), м	Описание обозначения точки на местности (при наличии)
	X	Y	X	Y			
1	2	3	4	5	6	7	8
4830	438172.59	2325508.46	-	-	Геодезический метод	0.1	-
4831	438178.62	2325505.75	-	-	Геодезический метод	0.1	-
4832	438209.12	2325497.87	-	-	Геодезический метод	0.1	-
4833	438202.73	2325468.86	-	-	Геодезический метод	0.1	-
4834	438225.74	2325460.30	-	-	Геодезический метод	0.1	-
4835	438222.71	2325451.48	-	-	Геодезический метод	0.1	-
4836	438220.49	2325441.06	-	-	Геодезический метод	0.1	-
4837	438236.07	2325435.46	-	-	Геодезический метод	0.1	-
4838	438237.49	2325436.84	-	-	Геодезический метод	0.1	-
4839	438240.03	2325437.59	-	-	Геодезический метод	0.1	-
4840	438251.57	2325425.43	-	-	Геодезический метод	0.1	-
4841	438255.23	2325418.40	-	-	Геодезический метод	0.1	-
4710	438306.29	2325444.92	437565.41	2327727.50	Геодезический метод	0.1	-
4842	434008.91	2327408.02	438679.92	2327644.84	Геодезический метод	0.1	-
4843	434029.16	2327457.47	438636.73	2327652.68	Геодезический метод	0.1	-
4844	434018.65	2327459.85	438608.94	2327657.92	Геодезический метод	0.1	-
4845	434020.69	2327470.14	438575.03	2327663.78	Геодезический метод	0.1	-
4846	434024.52	2327489.31	438575.18	2327664.74	Геодезический метод	0.1	-
4847	434020.89	2327490.24	438556.41	2327668.54	Геодезический метод	0.1	-
4848	434021.95	2327494.37	438506.71	2327680.97	Геодезический метод	0.1	-
4849	434025.30	2327493.59	438476.48	2327689.77	Геодезический метод	0.1	-
4850	434025.72	2327495.85	438476.57	2327691.79	Геодезический метод	0.1	-
4851	434027.00	2327502.76	438454.40	2327696.19	Геодезический метод	0.1	-
4852	434030.58	2327520.07	438450.51	2327697.32	Геодезический метод	0.1	-
4853	434032.22	2327528.10	438449.00	2327697.99	Геодезический метод	0.1	-
4854	434023.24	2327528.79	438444.34	2327699.42	Геодезический метод	0.1	-

## 2. Сведения о характерных точках границ объекта

Обозначение характерных точек границ	Существующие координаты, м		Измененные (уточненные) координаты, м		Метод определения координат характерной точки	Средняя квадратическая погрешность положения характерной точки (Мт), м	Описание обозначения точки на местности (при наличии)
	X	Y	X	Y			
1	2	3	4	5	6	7	8
4855	434017.42	2327509.22	438431.92	2327702.61	Геодезический метод	0.1	-
4856	434021.52	2327507.86	438420.23	2327704.10	Геодезический метод	0.1	-
4857	434020.33	2327504.65	438400.01	2327709.40	Геодезический метод	0.1	-
4858	434015.04	2327506.11	438372.23	2327716.58	Геодезический метод	0.1	-
4859	434007.91	2327480.73	438370.59	2327716.88	Геодезический метод	0.1	-
4860	433998.10	2327483.40	438366.72	2327717.92	Геодезический метод	0.1	-
4861	433999.42	2327488.10	438362.62	2327718.59	Геодезический метод	0.1	-
4862	433997.46	2327488.67	438355.81	2327720.40	Геодезический метод	0.1	-
4863	433997.92	2327490.26	438341.51	2327722.54	Геодезический метод	0.1	-
4864	434003.49	2327509.53	438335.31	2327722.43	Геодезический метод	0.1	-
4865	433995.23	2327512.04	438329.93	2327724.66	Геодезический метод	0.1	-
4866	433993.81	2327512.48	438321.81	2327725.29	Геодезический метод	0.1	-
4867	433999.13	2327530.89	438307.04	2327725.99	Геодезический метод	0.1	-
4868	433993.15	2327531.41	438302.53	2327725.61	Геодезический метод	0.1	-
4869	433983.74	2327492.48	438291.80	2327725.23	Геодезический метод	0.1	-
4870	433986.48	2327491.74	438291.53	2327724.46	Геодезический метод	0.1	-
4871	433972.92	2327438.63	438285.40	2327724.24	Геодезический метод	0.1	-
4872	433968.12	2327413.22	438285.22	2327730.49	Геодезический метод	0.1	-
н4873	-	-	438274.28	2327730.44	Геодезический метод	0.1	-
н4874	-	-	438272.13	2327730.43	Геодезический метод	0.1	-
н4875	-	-	438271.96	2327728.47	Геодезический метод	0.1	-
н4876	-	-	438262.58	2327728.21	Геодезический метод	0.1	-
н4877	-	-	438262.07	2327730.60	Геодезический метод	0.1	-
н4878	-	-	438261.06	2327731.40	Геодезический метод	0.1	-
н4879	-	-	438250.87	2327731.63	Геодезический метод	0.1	-
н4880	-	-	438148.03	2327736.76	Геодезический метод	0.1	-

## 2. Сведения о характерных точках границ объекта

Обозначение характерных точек границ	Существующие координаты, м		Измененные (уточненные) координаты, м		Метод определения координат характерной точки	Средняя квадратическая погрешность положения характерной точки (Мт), м	Описание обозначения точки на местности (при наличии)
	X	Y	X	Y			
1	2	3	4	5	6	7	8
н4881	-	-	438147.74	2327741.39	Геодезический метод	0.1	-
н4882	-	-	438147.73	2327741.61	Геодезический метод	0.1	-
н4883	-	-	438138.54	2327744.57	Геодезический метод	0.1	-
н4884	-	-	438135.62	2327749.23	Геодезический метод	0.1	-
н4885	-	-	438132.37	2327749.64	Геодезический метод	0.1	-
н4886	-	-	438093.08	2327754.70	Геодезический метод	0.1	-
н4887	-	-	438079.84	2327756.40	Геодезический метод	0.1	-
н4888	-	-	438078.26	2327751.51	Геодезический метод	0.1	-
н4889	-	-	438071.99	2327751.76	Геодезический метод	0.1	-
н4890	-	-	438069.31	2327752.05	Геодезический метод	0.1	-
н4891	-	-	438057.84	2327754.09	Геодезический метод	0.1	-
н4892	-	-	438049.67	2327755.42	Геодезический метод	0.1	-
н4893	-	-	438046.19	2327755.87	Геодезический метод	0.1	-
н4894	-	-	438034.19	2327756.99	Геодезический метод	0.1	-
н4895	-	-	438022.12	2327758.91	Геодезический метод	0.1	-
н4896	-	-	437937.91	2327771.72	Геодезический метод	0.1	-
н4897	-	-	437924.67	2327761.72	Геодезический метод	0.1	-
н4898	-	-	437914.08	2327753.72	Геодезический метод	0.1	-
н4899	-	-	437939.05	2327718.06	Геодезический метод	0.1	-
н4900	-	-	437941.96	2327663.18	Геодезический метод	0.1	-
н4901	-	-	437944.55	2327631.64	Геодезический метод	0.1	-
н4902	-	-	437953.57	2327632.60	Геодезический метод	0.1	-
н4903	-	-	437981.31	2327635.51	Геодезический метод	0.1	-
н4904	-	-	437980.00	2327616.67	Геодезический метод	0.1	-
н4905	-	-	437979.80	2327604.87	Геодезический метод	0.1	-
н4906	-	-	437979.74	2327601.47	Геодезический метод	0.1	-



## 2. Сведения о характерных точках границ объекта

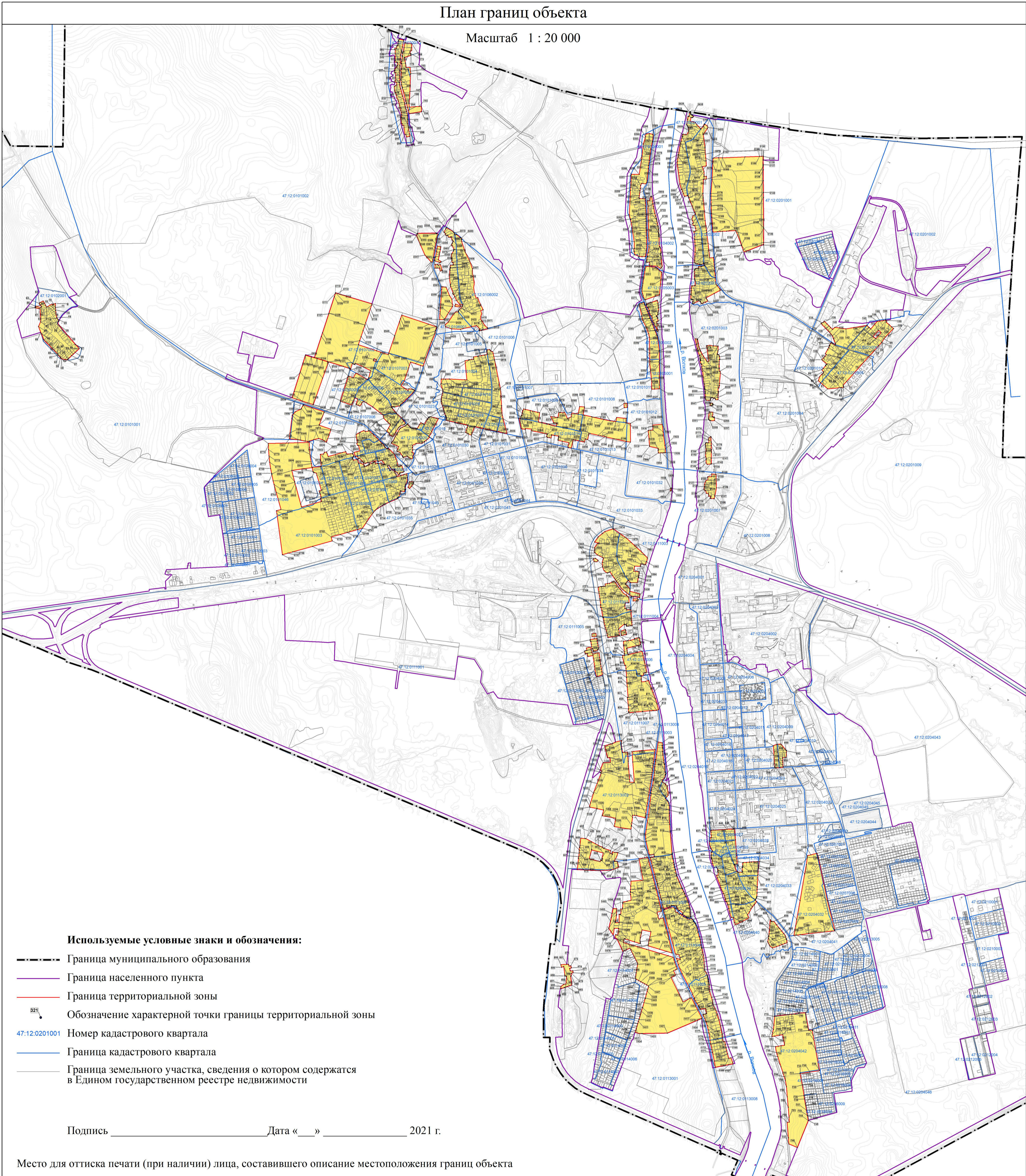
Обозначение характерных точек границ	Существующие координаты, м		Измененные (уточненные) координаты, м		Метод определения координат характерной точки	Средняя квадратическая погрешность положения характерной точки (Мт), м	Описание обозначения точки на местности (при наличии)
	X	Y	X	Y			
1	2	3	4	5	6	7	8
н4907	-	-	437990.37	2327602.68	Геодезический метод	0.1	-
н4908	-	-	438000.98	2327603.70	Геодезический метод	0.1	-
н4909	-	-	438002.14	2327603.75	Геодезический метод	0.1	-
н4910	-	-	438009.00	2327604.65	Геодезический метод	0.1	-
н4911	-	-	438034.17	2327607.75	Геодезический метод	0.1	-
н4912	-	-	438034.50	2327610.37	Геодезический метод	0.1	-
н4913	-	-	438042.82	2327611.45	Геодезический метод	0.1	-
н4914	-	-	438042.92	2327609.00	Геодезический метод	0.1	-
н4915	-	-	438079.38	2327614.39	Геодезический метод	0.1	-
н4916	-	-	438079.25	2327616.80	Геодезический метод	0.1	-
н4917	-	-	438135.20	2327624.51	Геодезический метод	0.1	-
н4918	-	-	438147.30	2327622.75	Геодезический метод	0.1	-
н4919	-	-	438169.40	2327622.47	Геодезический метод	0.1	-
н4920	-	-	438215.62	2327620.99	Геодезический метод	0.1	-
н4921	-	-	438239.44	2327619.68	Геодезический метод	0.1	-
н4922	-	-	438557.61	2327604.13	Геодезический метод	0.1	-
н4923	-	-	438576.66	2327606.61	Геодезический метод	0.1	-
н4924	-	-	438590.23	2327606.01	Геодезический метод	0.1	-
н4925	-	-	438596.79	2327602.78	Геодезический метод	0.1	-
н4926	-	-	438612.99	2327600.10	Геодезический метод	0.1	-
н4927	-	-	438640.04	2327598.08	Геодезический метод	0.1	-
н4928	-	-	438640.77	2327607.41	Геодезический метод	0.1	-
н4929	-	-	438640.31	2327624.06	Геодезический метод	0.1	-
н4930	-	-	438681.12	2327628.69	Геодезический метод	0.1	-
н4931	-	-	438689.36	2327634.75	Геодезический метод	0.1	-
н4932	-	-	438686.40	2327643.67	Геодезический метод	0.1	-






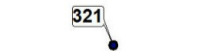



Раздел 4

План границ объекта

Масштаб 1 : 20 000



**Используемые условные знаки и обозначения:**

-  Граница муниципального образования
-  Граница населенного пункта
-  Граница территориальной зоны
-  Обозначение характерной точки границы территориальной зоны
-  Номер кадастрового квартала
-  Граница кадастрового квартала
-  Граница земельного участка, сведения о котором содержатся в Едином государственном реестре недвижимости

Подпись \_\_\_\_\_ Дата « \_\_\_\_ » \_\_\_\_\_ 2021 г.

Место для оттиска печати (при наличии) лица, составившего описание местоположения границ объекта

**Текстовое описание местоположения границ  
населенных пунктов, территориальных зон**

Прохождение границы		Описание прохождения границы
от точки	до точки	
<b>1</b>	<b>2</b>	<b>3</b>
1	2	-
2	3	-
3	4	-
4	5	-
5	6	-
6	7	-
7	8	-
8	9	-
9	10	-
10	11	-
11	12	-
12	13	-
13	14	-
14	15	-
15	16	-
16	17	-
17	18	-
18	19	-
19	20	-
20	21	-
21	22	-
22	23	-
23	24	-
24	25	-
25	26	-
26	27	-
27	28	-
28	29	-
29	30	-
30	31	-
31	32	-
32	33	-
33	34	-
34	35	-
35	36	-
36	37	-

**Текстовое описание местоположения границ  
населенных пунктов, территориальных зон**

Прохождение границы		Описание прохождения границы
от точки	до точки	
1	2	3
37	38	-
38	39	-
39	40	-
40	41	-
41	42	-
42	43	-
43	44	-
44	45	-
45	46	-
46	47	-
47	48	-
48	49	-
49	50	-
50	51	-
51	52	-
52	53	-
53	54	-
54	55	-
55	56	-
56	57	-
57	58	-
58	59	-
59	60	-
60	61	-
61	62	-
62	63	-
63	64	-
64	65	-
65	66	-
66	1	-
88	89	-
89	90	-
90	91	-
91	92	-
92	93	-
93	94	-

**Текстовое описание местоположения границ  
населенных пунктов, территориальных зон**

Прохождение границы		Описание прохождения границы
от точки	до точки	
1	2	3
94	95	-
95	96	-
96	97	-
97	98	-
98	99	-
99	100	-
100	101	-
101	102	-
102	103	-
103	104	-
104	105	-
105	106	-
106	107	-
107	108	-
108	109	-
109	110	-
110	111	-
111	112	-
112	113	-
113	114	-
114	115	-
115	116	-
116	117	-
117	118	-
118	119	-
119	120	-
120	121	-
121	122	-
122	123	-
123	124	-
124	125	-
125	126	-
126	127	-
127	128	-
128	129	-
129	130	-

**Текстовое описание местоположения границ  
населенных пунктов, территориальных зон**

Прохождение границы		Описание прохождения границы
от точки	до точки	
1	2	3
130	131	-
131	132	-
132	133	-
133	134	-
134	135	-
135	136	-
136	137	-
137	138	-
138	139	-
139	140	-
140	141	-
141	142	-
142	143	-
143	144	-
144	145	-
145	146	-
146	147	-
147	148	-
148	149	-
149	150	-
150	151	-
151	152	-
152	153	-
153	154	-
154	155	-
155	156	-
156	157	-
157	158	-
158	159	-
159	160	-
160	161	-
161	162	-
162	163	-
163	164	-
164	165	-
165	166	-

**Текстовое описание местоположения границ  
населенных пунктов, территориальных зон**

Прохождение границы		Описание прохождения границы
от точки	до точки	
1	2	3
166	167	-
167	168	-
168	169	-
169	170	-
170	171	-
171	172	-
172	н173	-
н173	н174	-
н174	н175	-
н175	н176	-
н176	н177	-
н177	н178	-
н178	н179	-
н179	н180	-
н180	88	-
н181	н182	-
н182	н183	-
н183	н184	-
н184	н181	-
185	186	-
186	187	-
187	188	-
188	189	-
189	190	-
190	191	-
191	192	-
192	193	-
193	194	-
194	195	-
195	196	-
196	197	-
197	198	-
198	199	-
199	200	-
200	201	-
201	202	-



**Текстовое описание местоположения границ  
населенных пунктов, территориальных зон**

Прохождение границы		Описание прохождения границы
от точки	до точки	
1	2	3
202	203	-
203	204	-
204	205	-
205	206	-
206	207	-
207	208	-
208	н209	-
н209	н210	-
н210	н211	-
н211	н212	-
н212	н213	-
н213	н214	-
н214	н215	-
н215	н216	-
н216	н217	-
н217	н218	-
н218	н219	-
н219	н220	-
н220	н221	-
н221	н222	-
н222	н223	-
н223	н224	-
н224	н225	-
н225	н226	-
н226	н227	-
н227	н228	-
н228	н229	-
н229	н230	-
н230	н231	-
н231	н232	-
н232	н233	-
н233	н234	-
н234	н235	-
н235	н236	-
н236	н237	-
н237	н238	-

**Текстовое описание местоположения границ  
населенных пунктов, территориальных зон**

Прохождение границы		Описание прохождения границы
от точки	до точки	
1	2	3
н238	н239	-
н239	н240	-
н240	н241	-
н241	н242	-
н242	н243	-
н243	н244	-
н244	н245	-
н245	н246	-
н246	н247	-
н247	н248	-
н248	н249	-
н249	185	-
250	251	-
251	252	-
252	253	-
253	254	-
254	255	-
255	256	-
256	257	-
257	258	-
258	259	-
259	260	-
260	261	-
261	262	-
262	263	-
263	264	-
264	265	-
265	266	-
266	267	-
267	268	-
268	269	-
269	270	-
270	271	-
271	272	-
272	273	-
273	274	-

**Текстовое описание местоположения границ  
населенных пунктов, территориальных зон**

Прохождение границы		Описание прохождения границы
от точки	до точки	
1	2	3
274	275	-
275	276	-
276	277	-
277	278	-
278	279	-
279	280	-
280	281	-
281	282	-
282	283	-
283	284	-
284	285	-
285	286	-
286	287	-
287	288	-
288	289	-
289	290	-
290	291	-
291	292	-
292	293	-
293	294	-
294	295	-
295	296	-
296	297	-
297	298	-
298	299	-
299	300	-
300	301	-
301	302	-
302	303	-
303	304	-
304	305	-
305	306	-
306	307	-
307	308	-
308	309	-
309	310	-

**Текстовое описание местоположения границ  
населенных пунктов, территориальных зон**

Прохождение границы		Описание прохождения границы
от точки	до точки	
1	2	3
310	311	-
311	312	-
312	313	-
313	314	-
314	315	-
315	316	-
316	317	-
317	318	-
318	319	-
319	320	-
320	321	-
321	322	-
322	н323	-
н323	н324	-
н324	н325	-
н325	н326	-
н326	н327	-
н327	н328	-
н328	н329	-
н329	н330	-
н330	н331	-
н331	н332	-
н332	н333	-
н333	н334	-
н334	н335	-
н335	н336	-
н336	н337	-
н337	н338	-
н338	н339	-
н339	н340	-
н340	н341	-
н341	н342	-
н342	н343	-
н343	н344	-
н344	н345	-
н345	н346	-

**Текстовое описание местоположения границ  
населенных пунктов, территориальных зон**

Прохождение границы		Описание прохождения границы
от точки	до точки	
1	2	3
н346	н347	-
н347	н348	-
н348	н349	-
н349	н350	-
н350	н351	-
н351	н352	-
н352	н353	-
н353	н354	-
н354	н355	-
н355	н356	-
н356	н357	-
н357	н358	-
н358	н359	-
н359	н360	-
н360	н361	-
н361	н362	-
н362	н363	-
н363	н364	-
н364	н365	-
н365	н366	-
н366	н367	-
н367	н368	-
н368	н369	-
н369	н370	-
н370	н371	-
н371	н372	-
н372	н373	-
н373	н374	-
н374	н375	-
н375	н376	-
н376	н377	-
н377	н378	-
н378	н379	-
н379	н380	-
н380	н381	-
н381	н382	-

**Текстовое описание местоположения границ  
населенных пунктов, территориальных зон**

Прохождение границы		Описание прохождения границы
от точки	до точки	
1	2	3
н382	н383	-
н383	н384	-
н384	н385	-
н385	н386	-
н386	н387	-
н387	н388	-
н388	н389	-
н389	н390	-
н390	н391	-
н391	н392	-
н392	250	-
393	394	-
394	395	-
395	396	-
396	397	-
397	398	-
398	399	-
399	400	-
400	401	-
401	402	-
402	403	-
403	404	-
404	405	-
405	406	-
406	407	-
407	408	-
408	409	-
409	410	-
410	411	-
411	412	-
412	413	-
413	414	-
414	415	-
415	416	-
416	417	-
417	418	-

**Текстовое описание местоположения границ  
населенных пунктов, территориальных зон**

Прохождение границы		Описание прохождения границы
от точки	до точки	
1	2	3
418	419	-
419	420	-
420	421	-
421	422	-
422	423	-
423	424	-
424	425	-
425	426	-
426	427	-
427	428	-
428	429	-
429	393	-
495	496	-
496	497	-
497	498	-
498	499	-
499	500	-
500	501	-
501	502	-
502	503	-
503	504	-
504	505	-
505	506	-
506	507	-
507	н508	-
н508	н509	-
н509	н510	-
н510	н511	-
н511	н512	-
н512	н513	-
н513	н514	-
н514	н515	-
н515	н516	-
н516	н517	-
н517	н518	-
н518	н519	-

**Текстовое описание местоположения границ  
населенных пунктов, территориальных зон**

Прохождение границы		Описание прохождения границы
от точки	до точки	
1	2	3
н519	н520	-
н520	н521	-
н521	н522	-
н522	н523	-
н523	н524	-
н524	н525	-
н525	н526	-
н526	н527	-
н527	н528	-
н528	н529	-
н529	н530	-
н530	н531	-
н531	н532	-
н532	н533	-
н533	н534	-
н534	н535	-
н535	н536	-
н536	н537	-
н537	н538	-
н538	н539	-
н539	н540	-
н540	н541	-
н541	н542	-
н542	495	-
н543	н544	-
н544	н545	-
н545	н546	-
н546	н547	-
н547	н548	-
н548	н549	-
н549	н550	-
н550	н551	-
н551	н552	-
н552	н553	-
н553	н554	-
н554	н543	-



**Текстовое описание местоположения границ  
населенных пунктов, территориальных зон**

Прохождение границы		Описание прохождения границы
от точки	до точки	
1	2	3
555	556	-
556	557	-
557	558	-
558	559	-
559	560	-
560	561	-
561	562	-
562	563	-
563	564	-
564	565	-
565	566	-
566	567	-
567	н568	-
н568	н569	-
н569	н570	-
н570	н571	-
н571	н572	-
н572	н573	-
н573	н574	-
н574	н575	-
н575	н576	-
н576	н577	-
н577	н578	-
н578	н579	-
н579	н580	-
н580	н581	-
н581	н582	-
н582	н583	-
н583	н584	-
н584	н585	-
н585	555	-
586	587	-
587	588	-
588	589	-
589	590	-
590	591	-

**Текстовое описание местоположения границ  
населенных пунктов, территориальных зон**

Прохождение границы		Описание прохождения границы
от точки	до точки	
1	2	3
591	592	-
592	593	-
593	594	-
594	595	-
595	596	-
596	597	-
597	598	-
598	599	-
599	600	-
600	601	-
601	602	-
602	603	-
603	604	-
604	605	-
605	606	-
606	607	-
607	608	-
608	609	-
609	610	-
610	611	-
611	612	-
612	613	-
613	614	-
614	615	-
615	н616	-
н616	н617	-
н617	н618	-
н618	н619	-
н619	н620	-
н620	н621	-
н621	н622	-
н622	н623	-
н623	н624	-
н624	н625	-
н625	н626	-
н626	н627	-

**Текстовое описание местоположения границ  
населенных пунктов, территориальных зон**

Прохождение границы		Описание прохождения границы
от точки	до точки	
1	2	3
н627	н628	-
н628	н629	-
н629	н630	-
н630	н631	-
н631	н632	-
н632	н633	-
н633	н634	-
н634	н635	-
н635	н636	-
н636	н637	-
н637	н638	-
н638	н639	-
н639	н640	-
н640	н641	-
н641	н642	-
н642	н643	-
н643	н644	-
н644	н645	-
н645	н646	-
н646	н647	-
н647	н648	-
н648	н649	-
н649	н650	-
н650	н651	-
н651	н652	-
н652	н653	-
н653	н654	-
н654	н655	-
н655	н656	-
н656	н657	-
н657	н658	-
н658	н659	-
н659	н660	-
н660	н661	-
н661	н662	-
н662	н663	-

**Текстовое описание местоположения границ  
населенных пунктов, территориальных зон**

Прохождение границы		Описание прохождения границы
от точки	до точки	
1	2	3
н663	н664	-
н664	н665	-
н665	н666	-
н666	н667	-
н667	н668	-
н668	н669	-
н669	н670	-
н670	н671	-
н671	н672	-
н672	н673	-
н673	н674	-
н674	н675	-
н675	н676	-
н676	н677	-
н677	н678	-
н678	н679	-
н679	н680	-
н680	н681	-
н681	н682	-
н682	н683	-
н683	н684	-
н684	н685	-
н685	н686	-
н686	н687	-
н687	н688	-
н688	н689	-
н689	н690	-
н690	н691	-
н691	н692	-
н692	н693	-
н693	н694	-
н694	н695	-
н695	н696	-
н696	н697	-
н697	н698	-
н698	н699	-

**Текстовое описание местоположения границ  
населенных пунктов, территориальных зон**

Прохождение границы		Описание прохождения границы
от точки	до точки	
1	2	3
н699	н700	-
н700	н701	-
н701	н702	-
н702	н703	-
н703	н704	-
н704	н705	-
н705	н706	-
н706	н707	-
н707	н708	-
н708	н709	-
н709	н710	-
н710	н711	-
н711	н712	-
н712	н713	-
н713	н714	-
н714	н715	-
н715	н716	-
н716	н717	-
н717	н718	-
н718	н719	-
н719	н720	-
н720	н721	-
н721	н722	-
н722	н723	-
н723	н724	-
н724	н725	-
н725	н726	-
н726	н727	-
н727	н728	-
н728	н729	-
н729	н730	-
н730	н731	-
н731	н732	-
н732	н733	-
н733	н734	-
н734	586	-

**Текстовое описание местоположения границ  
населенных пунктов, территориальных зон**

Прохождение границы		Описание прохождения границы
от точки	до точки	
1	2	3
735	736	-
736	737	-
737	738	-
738	739	-
739	740	-
740	741	-
741	742	-
742	743	-
743	744	-
744	745	-
745	746	-
746	747	-
747	748	-
748	749	-
749	750	-
750	751	-
751	752	-
752	753	-
753	754	-
754	755	-
755	756	-
756	757	-
757	758	-
758	759	-
759	760	-
760	н761	-
н761	н762	-
н762	н763	-
н763	н764	-
н764	н765	-
н765	н766	-
н766	н767	-
н767	н768	-
н768	н769	-
н769	н770	-
н770	н771	-

**Текстовое описание местоположения границ  
населенных пунктов, территориальных зон**

Прохождение границы		Описание прохождения границы
от точки	до точки	
1	2	3
н771	н772	-
н772	735	-
773	774	-
774	775	-
775	776	-
776	777	-
777	778	-
778	779	-
779	780	-
780	781	-
781	782	-
782	783	-
783	784	-
784	785	-
785	786	-
786	787	-
787	788	-
788	789	-
789	790	-
790	791	-
791	792	-
792	793	-
793	794	-
794	795	-
795	796	-
796	797	-
797	798	-
798	799	-
799	800	-
800	801	-
801	802	-
802	803	-
803	804	-
804	773	-
819	820	-
820	821	-

**Текстовое описание местоположения границ  
населенных пунктов, территориальных зон**

Прохождение границы		Описание прохождения границы
от точки	до точки	
1	2	3
821	822	-
822	823	-
823	824	-
824	825	-
825	826	-
826	827	-
827	828	-
828	829	-
829	830	-
830	831	-
831	832	-
832	833	-
833	834	-
834	835	-
835	836	-
836	837	-
837	838	-
838	839	-
839	840	-
840	841	-
841	842	-
842	н843	-
н843	н844	-
н844	н845	-
н845	н846	-
н846	н847	-
н847	н848	-
н848	н849	-
н849	н850	-
н850	н851	-
н851	н852	-
н852	н853	-
н853	н854	-
н854	н855	-
н855	н856	-
н856	н857	-



**Текстовое описание местоположения границ  
населенных пунктов, территориальных зон**

Прохождение границы		Описание прохождения границы
от точки	до точки	
1	2	3
н857	н858	-
н858	н859	-
н859	н860	-
н860	н861	-
н861	н862	-
н862	н863	-
н863	н864	-
н864	н865	-
н865	н866	-
н866	н867	-
н867	н868	-
н868	н869	-
н869	н870	-
н870	н871	-
н871	н872	-
н872	н873	-
н873	н874	-
н874	н875	-
н875	н876	-
н876	н877	-
н877	н878	-
н878	н879	-
н879	н880	-
н880	н881	-
н881	н882	-
н882	819	-
883	884	-
884	885	-
885	886	-
886	887	-
887	888	-
888	889	-
889	890	-
890	891	-
891	892	-
892	893	-

**Текстовое описание местоположения границ  
населенных пунктов, территориальных зон**

Прохождение границы		Описание прохождения границы
от точки	до точки	
1	2	3
893	894	-
894	895	-
895	896	-
896	897	-
897	898	-
898	899	-
899	900	-
900	901	-
901	902	-
902	903	-
903	904	-
904	905	-
905	906	-
906	907	-
907	908	-
908	909	-
909	910	-
910	911	-
911	912	-
912	913	-
913	914	-
914	915	-
915	916	-
916	917	-
917	918	-
918	919	-
919	920	-
920	921	-
921	922	-
922	923	-
923	924	-
924	925	-
925	926	-
926	927	-
927	928	-
928	929	-

**Текстовое описание местоположения границ  
населенных пунктов, территориальных зон**

Прохождение границы		Описание прохождения границы
от точки	до точки	
1	2	3
929	930	-
930	931	-
931	932	-
932	933	-
933	934	-
934	935	-
935	936	-
936	937	-
937	938	-
938	939	-
939	940	-
940	941	-
941	942	-
942	943	-
943	944	-
944	945	-
945	946	-
946	947	-
947	948	-
948	949	-
949	950	-
950	951	-
951	952	-
952	953	-
953	954	-
954	955	-
955	956	-
956	957	-
957	958	-
958	959	-
959	960	-
960	961	-
961	962	-
962	963	-
963	964	-
964	965	-

**Текстовое описание местоположения границ  
населенных пунктов, территориальных зон**

Прохождение границы		Описание прохождения границы
от точки	до точки	
1	2	3
965	966	-
966	967	-
967	968	-
968	883	-
1120	1121	-
1121	1122	-
1122	1123	-
1123	1124	-
1124	1125	-
1125	1126	-
1126	1127	-
1127	1128	-
1128	1129	-
1129	1130	-
1130	1131	-
1131	1132	-
1132	1133	-
1133	1134	-
1134	1135	-
1135	1136	-
1136	1137	-
1137	1138	-
1138	1139	-
1139	1140	-
1140	1141	-
1141	1142	-
1142	1143	-
1143	1144	-
1144	1145	-
1145	1146	-
1146	1147	-
1147	1148	-
1148	1149	-
1149	1150	-
1150	1151	-
1151	1152	-

**Текстовое описание местоположения границ  
населенных пунктов, территориальных зон**

Прохождение границы		Описание прохождения границы
от точки	до точки	
1	2	3
1152	1153	-
1153	1154	-
1154	1155	-
1155	1156	-
1156	1157	-
1157	1158	-
1158	1159	-
1159	1160	-
1160	1161	-
1161	1162	-
1162	1163	-
1163	1164	-
1164	1165	-
1165	1166	-
1166	1167	-
1167	1168	-
1168	1169	-
1169	1170	-
1170	1171	-
1171	1172	-
1172	1173	-
1173	1174	-
1174	1175	-
1175	1176	-
1176	1177	-
1177	1178	-
1178	1179	-
1179	1180	-
1180	1181	-
1181	1182	-
1182	1183	-
1183	1184	-
1184	1185	-
1185	1186	-
1186	1187	-
1187	1188	-

**Текстовое описание местоположения границ  
населенных пунктов, территориальных зон**

Прохождение границы		Описание прохождения границы
от точки	до точки	
1	2	3
1188	1189	-
1189	1190	-
1190	1191	-
1191	н1192	-
н1192	н1193	-
н1193	н1194	-
н1194	н1195	-
н1195	н1196	-
н1196	н1197	-
н1197	н1198	-
н1198	н1199	-
н1199	н1200	-
н1200	н1201	-
н1201	н1202	-
н1202	н1203	-
н1203	н1204	-
н1204	н1205	-
н1205	н1206	-
н1206	н1207	-
н1207	н1208	-
н1208	н1209	-
н1209	н1210	-
н1210	н1211	-
н1211	н1212	-
н1212	н1213	-
н1213	н1214	-
н1214	н1215	-
н1215	н1216	-
н1216	н1217	-
н1217	н1218	-
н1218	н1219	-
н1219	н1220	-
н1220	н1221	-
н1221	н1222	-
н1222	н1223	-
н1223	н1224	-

**Текстовое описание местоположения границ  
населенных пунктов, территориальных зон**

Прохождение границы		Описание прохождения границы
от точки	до точки	
1	2	3
н1224	н1225	-
н1225	н1226	-
н1226	н1227	-
н1227	н1228	-
н1228	н1229	-
н1229	н1230	-
н1230	н1231	-
н1231	н1232	-
н1232	н1233	-
н1233	н1234	-
н1234	н1235	-
н1235	н1236	-
н1236	н1237	-
н1237	н1238	-
н1238	н1239	-
н1239	н1240	-
н1240	н1241	-
н1241	н1242	-
н1242	н1243	-
н1243	н1244	-
н1244	н1245	-
н1245	н1246	-
н1246	н1247	-
н1247	н1248	-
н1248	н1249	-
н1249	н1250	-
н1250	н1251	-
н1251	н1252	-
н1252	н1253	-
н1253	н1254	-
н1254	н1255	-
н1255	н1256	-
н1256	н1257	-
н1257	н1258	-
н1258	н1259	-
н1259	н1260	-

**Текстовое описание местоположения границ  
населенных пунктов, территориальных зон**

Прохождение границы		Описание прохождения границы
от точки	до точки	
1	2	3
н1260	н1261	-
н1261	н1262	-
н1262	н1263	-
н1263	н1264	-
н1264	н1265	-
н1265	н1266	-
н1266	н1267	-
н1267	н1268	-
н1268	н1269	-
н1269	н1270	-
н1270	н1271	-
н1271	н1272	-
н1272	н1273	-
н1273	н1274	-
н1274	н1275	-
н1275	н1276	-
н1276	н1277	-
н1277	н1278	-
н1278	н1279	-
н1279	н1280	-
н1280	н1281	-
н1281	н1282	-
н1282	н1283	-
н1283	н1284	-
н1284	н1285	-
н1285	н1286	-
н1286	н1287	-
н1287	н1288	-
н1288	н1289	-
н1289	н1290	-
н1290	н1291	-
н1291	н1292	-
н1292	н1293	-
н1293	н1294	-
н1294	н1295	-
н1295	н1296	-



**Текстовое описание местоположения границ  
населенных пунктов, территориальных зон**

Прохождение границы		Описание прохождения границы
от точки	до точки	
1	2	3
н1296	н1297	-
н1297	н1298	-
н1298	н1299	-
н1299	н1300	-
н1300	н1301	-
н1301	н1302	-
н1302	н1303	-
н1303	н1304	-
н1304	н1305	-
н1305	н1306	-
н1306	н1307	-
н1307	н1308	-
н1308	н1309	-
н1309	н1310	-
н1310	н1311	-
н1311	н1312	-
н1312	н1313	-
н1313	н1314	-
н1314	н1315	-
н1315	н1316	-
н1316	н1317	-
н1317	н1318	-
н1318	н1319	-
н1319	1120	-
1320	1321	-
1321	1322	-
1322	1323	-
1323	1324	-
1324	1325	-
1325	1326	-
1326	1327	-
1327	1328	-
1328	1329	-
1329	1330	-
1330	1331	-
1331	1332	-

**Текстовое описание местоположения границ  
населенных пунктов, территориальных зон**

Прохождение границы		Описание прохождения границы
от точки	до точки	
1	2	3
1332	1333	-
1333	1334	-
1334	1335	-
1335	1336	-
1336	1337	-
1337	1338	-
1338	1339	-
1339	1340	-
1340	1341	-
1341	1342	-
1342	1343	-
1343	1344	-
1344	1345	-
1345	1346	-
1346	1347	-
1347	1348	-
1348	1349	-
1349	1350	-
1350	1351	-
1351	1352	-
1352	1353	-
1353	н1354	-
н1354	н1355	-
н1355	н1356	-
н1356	н1357	-
н1357	н1358	-
н1358	н1359	-
н1359	н1360	-
н1360	н1361	-
н1361	н1362	-
н1362	н1363	-
н1363	н1364	-
н1364	н1365	-
н1365	н1366	-
н1366	н1367	-
н1367	н1368	-

**Текстовое описание местоположения границ  
населенных пунктов, территориальных зон**

Прохождение границы		Описание прохождения границы
от точки	до точки	
1	2	3
н1368	н1369	-
н1369	н1370	-
н1370	н1371	-
н1371	н1372	-
н1372	н1373	-
н1373	н1374	-
н1374	н1375	-
н1375	н1376	-
н1376	н1377	-
н1377	н1378	-
н1378	н1379	-
н1379	н1380	-
н1380	н1381	-
н1381	н1382	-
н1382	н1383	-
н1383	н1384	-
н1384	н1385	-
н1385	н1386	-
н1386	н1387	-
н1387	н1388	-
н1388	н1389	-
н1389	н1390	-
н1390	н1391	-
н1391	н1392	-
н1392	н1393	-
н1393	н1394	-
н1394	н1395	-
н1395	н1396	-
н1396	н1397	-
н1397	н1398	-
н1398	н1399	-
н1399	н1400	-
н1400	н1401	-
н1401	н1402	-
н1402	н1403	-
н1403	н1404	-

**Текстовое описание местоположения границ  
населенных пунктов, территориальных зон**

Прохождение границы		Описание прохождения границы
от точки	до точки	
1	2	3
н1404	н1405	-
н1405	н1406	-
н1406	н1407	-
н1407	н1408	-
н1408	н1409	-
н1409	н1410	-
н1410	н1411	-
н1411	н1412	-
н1412	н1413	-
н1413	н1414	-
н1414	н1415	-
н1415	н1416	-
н1416	н1417	-
н1417	н1418	-
н1418	н1419	-
н1419	н1420	-
н1420	н1421	-
н1421	н1422	-
н1422	н1423	-
н1423	н1424	-
н1424	н1425	-
н1425	н1426	-
н1426	н1427	-
н1427	н1428	-
н1428	н1429	-
н1429	н1430	-
н1430	н1431	-
н1431	н1432	-
н1432	н1433	-
н1433	н1434	-
н1434	н1435	-
н1435	н1436	-
н1436	н1437	-
н1437	н1438	-
н1438	н1439	-
н1439	н1440	-

**Текстовое описание местоположения границ  
населенных пунктов, территориальных зон**

Прохождение границы		Описание прохождения границы
от точки	до точки	
1	2	3
н1440	н1441	-
н1441	н1442	-
н1442	н1443	-
н1443	н1444	-
н1444	н1445	-
н1445	н1446	-
н1446	н1447	-
н1447	н1448	-
н1448	н1449	-
н1449	н1450	-
н1450	н1451	-
н1451	н1452	-
н1452	н1453	-
н1453	н1454	-
н1454	н1455	-
н1455	н1456	-
н1456	н1457	-
н1457	н1458	-
н1458	н1459	-
н1459	н1460	-
н1460	н1461	-
н1461	н1462	-
н1462	н1463	-
н1463	н1464	-
н1464	н1465	-
н1465	н1466	-
н1466	н1467	-
н1467	н1468	-
н1468	н1469	-
н1469	н1470	-
н1470	н1471	-
н1471	н1472	-
н1472	н1473	-
н1473	н1474	-
н1474	н1475	-
н1475	н1476	-

**Текстовое описание местоположения границ  
населенных пунктов, территориальных зон**

Прохождение границы		Описание прохождения границы
от точки	до точки	
1	2	3
н1476	н1477	-
н1477	н1478	-
н1478	н1479	-
н1479	н1480	-
н1480	н1481	-
н1481	н1482	-
н1482	н1483	-
н1483	н1484	-
н1484	н1485	-
н1485	1320	-
1486	1487	-
1487	1488	-
1488	1489	-
1489	1490	-
1490	1491	-
1491	1492	-
1492	1493	-
1493	1494	-
1494	1495	-
1495	1496	-
1496	1497	-
1497	1498	-
1498	1499	-
1499	н1500	-
н1500	н1501	-
н1501	н1502	-
н1502	н1503	-
н1503	н1504	-
н1504	н1505	-
н1505	н1506	-
н1506	н1507	-
н1507	н1508	-
н1508	н1509	-
н1509	н1510	-
н1510	н1511	-
н1511	н1512	-

**Текстовое описание местоположения границ  
населенных пунктов, территориальных зон**

Прохождение границы		Описание прохождения границы
от точки	до точки	
1	2	3
н1512	1486	-
1513	1514	-
1514	1515	-
1515	1516	-
1516	1517	-
1517	1518	-
1518	1519	-
1519	1520	-
1520	1521	-
1521	1522	-
1522	1523	-
1523	1524	-
1524	1525	-
1525	1526	-
1526	1527	-
1527	1528	-
1528	1529	-
1529	1530	-
1530	1531	-
1531	1532	-
1532	1533	-
1533	1534	-
1534	1535	-
1535	1536	-
1536	1537	-
1537	1538	-
1538	1539	-
1539	1540	-
1540	1541	-
1541	1542	-
1542	1543	-
1543	1544	-
1544	1545	-
1545	1546	-
1546	1547	-
1547	1548	-

**Текстовое описание местоположения границ  
населенных пунктов, территориальных зон**

Прохождение границы		Описание прохождения границы
от точки	до точки	
1	2	3
1548	1549	-
1549	1550	-
1550	1551	-
1551	1552	-
1552	1553	-
1553	1554	-
1554	1555	-
1555	1556	-
1556	1557	-
1557	1558	-
1558	1559	-
1559	1560	-
1560	1561	-
1561	1562	-
1562	1563	-
1563	1564	-
1564	1565	-
1565	1566	-
1566	1567	-
1567	1568	-
1568	1569	-
1569	1570	-
1570	1571	-
1571	1572	-
1572	1573	-
1573	1574	-
1574	1575	-
1575	1576	-
1576	1577	-
1577	1578	-
1578	1579	-
1579	1580	-
1580	1581	-
1581	1582	-
1582	1583	-
1583	1584	-



**Текстовое описание местоположения границ  
населенных пунктов, территориальных зон**

Прохождение границы		Описание прохождения границы
от точки	до точки	
1	2	3
1584	1585	-
1585	1586	-
1586	1587	-
1587	1588	-
1588	1589	-
1589	1590	-
1590	1591	-
1591	1592	-
1592	1593	-
1593	1594	-
1594	1595	-
1595	1596	-
1596	1597	-
1597	1598	-
1598	1599	-
1599	1600	-
1600	1601	-
1601	1602	-
1602	1603	-
1603	1604	-
1604	1605	-
1605	1606	-
1606	1607	-
1607	1608	-
1608	1609	-
1609	1610	-
1610	1611	-
1611	1612	-
1612	1513	-
1637	1638	-
1638	1639	-
1639	1640	-
1640	1641	-
1641	1642	-
1642	1643	-
1643	1644	-

**Текстовое описание местоположения границ  
населенных пунктов, территориальных зон**

Прохождение границы		Описание прохождения границы
от точки	до точки	
1	2	3
1644	1645	-
1645	1646	-
1646	1647	-
1647	1648	-
1648	1649	-
1649	1650	-
1650	1651	-
1651	1652	-
1652	1653	-
1653	1654	-
1654	1655	-
1655	1656	-
1656	1657	-
1657	1658	-
1658	1659	-
1659	1660	-
1660	1661	-
1661	1662	-
1662	1663	-
1663	1664	-
1664	1665	-
1665	1666	-
1666	1667	-
1667	1668	-
1668	1669	-
1669	1670	-
1670	1671	-
1671	1672	-
1672	1673	-
1673	1674	-
1674	1675	-
1675	1676	-
1676	1677	-
1677	1678	-
1678	1679	-
1679	1680	-

**Текстовое описание местоположения границ  
населенных пунктов, территориальных зон**

Прохождение границы		Описание прохождения границы
от точки	до точки	
1	2	3
1680	1681	-
1681	1682	-
1682	1683	-
1683	1684	-
1684	1685	-
1685	1686	-
1686	1687	-
1687	1688	-
1688	1689	-
1689	1690	-
1690	1691	-
1691	1692	-
1692	1693	-
1693	н1694	-
н1694	н1695	-
н1695	н1696	-
н1696	н1697	-
н1697	н1698	-
н1698	н1699	-
н1699	н1700	-
н1700	н1701	-
н1701	н1702	-
н1702	н1703	-
н1703	н1704	-
н1704	н1705	-
н1705	н1706	-
н1706	н1707	-
н1707	н1708	-
н1708	н1709	-
н1709	н1710	-
н1710	н1711	-
н1711	н1712	-
н1712	н1713	-
н1713	н1714	-
н1714	н1715	-
н1715	н1716	-

**Текстовое описание местоположения границ  
населенных пунктов, территориальных зон**

Прохождение границы		Описание прохождения границы
от точки	до точки	
1	2	3
н1716	н1717	-
н1717	н1718	-
н1718	н1719	-
н1719	н1720	-
н1720	н1721	-
н1721	н1722	-
н1722	н1723	-
н1723	н1724	-
н1724	н1725	-
н1725	н1726	-
н1726	н1727	-
н1727	н1728	-
н1728	н1729	-
н1729	н1730	-
н1730	н1731	-
н1731	н1732	-
н1732	н1733	-
н1733	н1734	-
н1734	н1735	-
н1735	н1736	-
н1736	н1737	-
н1737	н1738	-
н1738	н1739	-
н1739	н1740	-
н1740	н1741	-
н1741	н1742	-
н1742	н1743	-
н1743	н1744	-
н1744	н1745	-
н1745	н1746	-
н1746	н1747	-
н1747	н1748	-
н1748	н1749	-
н1749	н1750	-
н1750	н1751	-
н1751	н1752	-

**Текстовое описание местоположения границ  
населенных пунктов, территориальных зон**

Прохождение границы		Описание прохождения границы
от точки	до точки	
1	2	3
н1752	н1753	-
н1753	н1754	-
н1754	н1755	-
н1755	н1756	-
н1756	н1757	-
н1757	н1758	-
н1758	н1759	-
н1759	н1760	-
н1760	н1761	-
н1761	н1762	-
н1762	н1763	-
н1763	н1764	-
н1764	н1765	-
н1765	н1766	-
н1766	н1767	-
н1767	н1768	-
н1768	н1769	-
н1769	н1770	-
н1770	н1771	-
н1771	н1772	-
н1772	н1773	-
н1773	н1774	-
н1774	н1775	-
н1775	н1776	-
н1776	н1777	-
н1777	н1778	-
н1778	н1779	-
н1779	н1780	-
н1780	н1781	-
н1781	н1782	-
н1782	н1783	-
н1783	н1784	-
н1784	н1785	-
н1785	н1786	-
н1786	н1787	-
н1787	н1788	-

**Текстовое описание местоположения границ  
населенных пунктов, территориальных зон**

Прохождение границы		Описание прохождения границы
от точки	до точки	
1	2	3
н1788	н1789	-
н1789	н1790	-
н1790	н1791	-
н1791	н1792	-
н1792	н1793	-
н1793	н1794	-
н1794	н1795	-
н1795	н1796	-
н1796	н1797	-
н1797	н1798	-
н1798	н1799	-
н1799	н1800	-
н1800	н1801	-
н1801	н1802	-
н1802	н1803	-
н1803	н1804	-
н1804	н1805	-
н1805	н1806	-
н1806	н1807	-
н1807	1637	-
1808	1809	-
1809	1810	-
1810	1811	-
1811	1812	-
1812	1813	-
1813	1814	-
1814	1815	-
1815	1816	-
1816	1817	-
1817	1818	-
1818	1819	-
1819	н1820	-
н1820	н1821	-
н1821	н1822	-
н1822	н1823	-
н1823	н1824	-

**Текстовое описание местоположения границ  
населенных пунктов, территориальных зон**

Прохождение границы		Описание прохождения границы
от точки	до точки	
1	2	3
н1824	н1825	-
н1825	н1826	-
н1826	н1827	-
н1827	н1828	-
н1828	н1829	-
н1829	н1830	-
н1830	н1831	-
н1831	н1832	-
н1832	1808	-
1833	1834	-
1834	1835	-
1835	1836	-
1836	1837	-
1837	1838	-
1838	1839	-
1839	1840	-
1840	1833	-
1850	1851	-
1851	1852	-
1852	1853	-
1853	1854	-
1854	1855	-
1855	1856	-
1856	1857	-
1857	1858	-
1858	1850	-
1859	1860	-
1860	1861	-
1861	1862	-
1862	1863	-
1863	н1864	-
н1864	н1865	-
н1865	н1866	-
н1866	н1867	-
н1867	н1868	-
н1868	н1869	-

**Текстовое описание местоположения границ  
населенных пунктов, территориальных зон**

Прохождение границы		Описание прохождения границы
от точки	до точки	
1	2	3
н1869	н1870	-
н1870	н1871	-
н1871	н1872	-
н1872	н1873	-
н1873	н1874	-
н1874	н1875	-
н1875	н1876	-
н1876	н1877	-
н1877	н1878	-
н1878	н1879	-
н1879	н1880	-
н1880	н1881	-
н1881	н1882	-
н1882	н1883	-
н1883	н1884	-
н1884	н1885	-
н1885	н1886	-
н1886	н1887	-
н1887	н1888	-
н1888	н1889	-
н1889	н1890	-
н1890	н1891	-
н1891	н1892	-
н1892	н1893	-
н1893	н1894	-
н1894	н1895	-
н1895	н1896	-
н1896	н1897	-
н1897	н1898	-
н1898	н1899	-
н1899	н1900	-
н1900	н1901	-
н1901	н1902	-
н1902	н1903	-
н1903	н1904	-
н1904	н1905	-



**Текстовое описание местоположения границ  
населенных пунктов, территориальных зон**

Прохождение границы		Описание прохождения границы
от точки	до точки	
1	2	3
н1905	н1906	-
н1906	н1907	-
н1907	н1908	-
н1908	н1909	-
н1909	н1910	-
н1910	н1911	-
н1911	н1912	-
н1912	н1913	-
н1913	н1914	-
н1914	н1915	-
н1915	н1916	-
н1916	н1917	-
н1917	н1918	-
н1918	н1919	-
н1919	н1920	-
н1920	н1921	-
н1921	н1922	-
н1922	н1923	-
н1923	н1924	-
н1924	н1925	-
н1925	н1926	-
н1926	н1927	-
н1927	н1928	-
н1928	н1929	-
н1929	н1930	-
н1930	н1931	-
н1931	н1932	-
н1932	н1933	-
н1933	н1934	-
н1934	н1935	-
н1935	н1936	-
н1936	н1937	-
н1937	н1938	-
н1938	н1939	-
н1939	н1940	-
н1940	н1941	-

**Текстовое описание местоположения границ  
населенных пунктов, территориальных зон**

Прохождение границы		Описание прохождения границы
от точки	до точки	
1	2	3
н1941	н1942	-
н1942	н1943	-
н1943	н1944	-
н1944	н1945	-
н1945	н1946	-
н1946	н1947	-
н1947	н1948	-
н1948	н1949	-
н1949	н1950	-
н1950	н1951	-
н1951	н1952	-
н1952	н1953	-
н1953	н1954	-
н1954	н1955	-
н1955	н1956	-
н1956	н1957	-
н1957	н1958	-
н1958	н1959	-
н1959	н1960	-
н1960	н1961	-
н1961	1859	-
1962	1963	-
1963	1964	-
1964	1965	-
1965	1966	-
1966	1967	-
1967	1968	-
1968	1969	-
1969	1962	-
1972	1973	-
1973	1974	-
1974	1975	-
1975	1976	-
1976	1977	-
1977	1978	-
1978	1979	-

**Текстовое описание местоположения границ  
населенных пунктов, территориальных зон**

Прохождение границы		Описание прохождения границы
от точки	до точки	
1	2	3
1979	1980	-
1980	1981	-
1981	1982	-
1982	1983	-
1983	1984	-
1984	1985	-
1985	1986	-
1986	1987	-
1987	1988	-
1988	1989	-
1989	1990	-
1990	1991	-
1991	1992	-
1992	1993	-
1993	1994	-
1994	1995	-
1995	1996	-
1996	1997	-
1997	1998	-
1998	1999	-
1999	2000	-
2000	2001	-
2001	2002	-
2002	2003	-
2003	2004	-
2004	2005	-
2005	2006	-
2006	2007	-
2007	2008	-
2008	2009	-
2009	2010	-
2010	2011	-
2011	2012	-
2012	2013	-
2013	2014	-
2014	2015	-

**Текстовое описание местоположения границ  
населенных пунктов, территориальных зон**

Прохождение границы		Описание прохождения границы
от точки	до точки	
1	2	3
2015	2016	-
2016	2017	-
2017	2018	-
2018	2019	-
2019	2020	-
2020	2021	-
2021	2022	-
2022	2023	-
2023	2024	-
2024	2025	-
2025	2026	-
2026	2027	-
2027	2028	-
2028	2029	-
2029	2030	-
2030	2031	-
2031	2032	-
2032	2033	-
2033	2034	-
2034	2035	-
2035	2036	-
2036	2037	-
2037	2038	-
2038	2039	-
2039	2040	-
2040	2041	-
2041	2042	-
2042	2043	-
2043	2044	-
2044	2045	-
2045	2046	-
2046	2047	-
2047	2048	-
2048	2049	-
2049	2050	-
2050	н2051	-

**Текстовое описание местоположения границ  
населенных пунктов, территориальных зон**

Прохождение границы		Описание прохождения границы
от точки	до точки	
1	2	3
н2051	н2052	-
н2052	н2053	-
н2053	н2054	-
н2054	н2055	-
н2055	н2056	-
н2056	н2057	-
н2057	н2058	-
н2058	н2059	-
н2059	н2060	-
н2060	н2061	-
н2061	н2062	-
н2062	н2063	-
н2063	н2064	-
н2064	н2065	-
н2065	н2066	-
н2066	н2067	-
н2067	н2068	-
н2068	1972	-
2069	2070	-
2070	2071	-
2071	2072	-
2072	2073	-
2073	2074	-
2074	2075	-
2075	2076	-
2076	2077	-
2077	2069	-
2268	2269	-
2269	2270	-
2270	2271	-
2271	2268	-
2276	2277	-
2277	2278	-
2278	2279	-
2279	2280	-
2280	2281	-

**Текстовое описание местоположения границ  
населенных пунктов, территориальных зон**

Прохождение границы		Описание прохождения границы
от точки	до точки	
1	2	3
2281	2282	-
2282	2283	-
2283	2284	-
2284	2285	-
2285	2286	-
2286	2287	-
2287	2288	-
2288	2289	-
2289	2290	-
2290	2291	-
2291	2292	-
2292	2293	-
2293	2294	-
2294	2295	-
2295	2296	-
2296	2297	-
2297	2298	-
2298	2299	-
2299	2300	-
2300	2301	-
2301	2302	-
2302	2303	-
2303	2304	-
2304	2305	-
2305	2306	-
2306	2307	-
2307	2308	-
2308	2309	-
2309	2310	-
2310	2311	-
2311	2312	-
2312	2313	-
2313	2314	-
2314	2315	-
2315	2316	-
2316	2317	-

**Текстовое описание местоположения границ  
населенных пунктов, территориальных зон**

Прохождение границы		Описание прохождения границы
от точки	до точки	
1	2	3
2317	2318	-
2318	2319	-
2319	2320	-
2320	2321	-
2321	2322	-
2322	2323	-
2323	2324	-
2324	2325	-
2325	2326	-
2326	2327	-
2327	2328	-
2328	2329	-
2329	2330	-
2330	2331	-
2331	2332	-
2332	2333	-
2333	2334	-
2334	2335	-
2335	2336	-
2336	2337	-
2337	2338	-
2338	2339	-
2339	2340	-
2340	2341	-
2341	2342	-
2342	2343	-
2343	2344	-
2344	н2345	-
н2345	н2346	-
н2346	н2347	-
н2347	н2348	-
н2348	н2349	-
н2349	н2350	-
н2350	н2351	-
н2351	н2352	-
н2352	н2353	-

**Текстовое описание местоположения границ  
населенных пунктов, территориальных зон**

Прохождение границы		Описание прохождения границы
от точки	до точки	
1	2	3
н2353	н2354	-
н2354	н2355	-
н2355	н2356	-
н2356	н2357	-
н2357	н2358	-
н2358	н2359	-
н2359	н2360	-
н2360	н2361	-
н2361	н2362	-
н2362	н2363	-
н2363	н2364	-
н2364	н2365	-
н2365	н2366	-
н2366	н2367	-
н2367	н2368	-
н2368	н2369	-
н2369	н2370	-
н2370	н2371	-
н2371	н2372	-
н2372	н2373	-
н2373	н2374	-
н2374	н2375	-
н2375	н2376	-
н2376	2276	-
2377	2378	-
2378	2379	-
2379	2380	-
2380	2381	-
2381	2382	-
2382	2383	-
2383	2384	-
2384	2385	-
2385	2386	-
2386	2387	-
2387	2388	-
2388	2389	-



**Текстовое описание местоположения границ  
населенных пунктов, территориальных зон**

Прохождение границы		Описание прохождения границы
от точки	до точки	
1	2	3
2389	2390	-
2390	2391	-
2391	2392	-
2392	2393	-
2393	2394	-
2394	2395	-
2395	2396	-
2396	2397	-
2397	2398	-
2398	2399	-
2399	2400	-
2400	2401	-
2401	2402	-
2402	2403	-
2403	2404	-
2404	2405	-
2405	н2406	-
н2406	2377	-
2407	2408	-
2408	2409	-
2409	2410	-
2410	2411	-
2411	2412	-
2412	2413	-
2413	2414	-
2414	2415	-
2415	2407	-
2417	2418	-
2418	2419	-
2419	2420	-
2420	2421	-
2421	н2422	-
н2422	н2423	-
н2423	н2424	-
н2424	н2425	-
н2425	н2426	-

**Текстовое описание местоположения границ  
населенных пунктов**

Прохождение границы		Описание прохождения границы
от точки	до точки	
1	2	3
н2426	н2427	-
н2427	н2428	-
н2428	н2429	-
н2429	н2430	-
н2430	н2431	-
н2431	н2432	-
н2432	н2433	-
н2433	н2434	-
н2434	н2435	-
н2435	н2436	-
н2436	н2437	-
н2437	н2438	-
н2438	н2439	-
н2439	н2440	-
н2440	н2441	-
н2441	н2442	-
н2442	н2443	-
н2443	н2444	-
н2444	н2445	-
н2445	н2446	-
н2446	н2447	-
н2447	н2448	-
н2448	н2449	-
н2449	н2450	-
н2450	н2451	-
н2451	2417	-
2452	2453	-
2453	2454	-
2454	2455	-
2455	2456	-
2456	2457	-
2457	2458	-
2458	2459	-
2459	2460	-
2460	2461	-
2461	2462	-

**Текстовое описание местоположения границ  
населенных пунктов, территориальных зон**

Прохождение границы		Описание прохождения границы
от точки	до точки	
1	2	3
2462	2463	-
2463	2464	-
2464	2465	-
2465	2466	-
2466	2467	-
2467	2468	-
2468	н2469	-
н2469	н2470	-
н2470	н2471	-
н2471	н2472	-
н2472	н2473	-
н2473	н2474	-
н2474	н2475	-
н2475	н2476	-
н2476	н2477	-
н2477	н2478	-
н2478	н2479	-
н2479	н2480	-
н2480	н2481	-
н2481	н2482	-
н2482	н2483	-
н2483	н2484	-
н2484	н2485	-
н2485	н2486	-
н2486	н2487	-
н2487	н2488	-
н2488	н2489	-
н2489	н2490	-
н2490	н2491	-
н2491	н2492	-
н2492	н2493	-
н2493	н2494	-
н2494	н2495	-
н2495	н2496	-
н2496	н2497	-
н2497	н2498	-

**Текстовое описание местоположения границ  
населенных пунктов, территориальных зон**

Прохождение границы		Описание прохождения границы
от точки	до точки	
1	2	3
н2498	н2499	-
н2499	н2500	-
н2500	н2501	-
н2501	н2502	-
н2502	н2503	-
н2503	н2504	-
н2504	н2505	-
н2505	н2506	-
н2506	н2507	-
н2507	н2508	-
н2508	н2509	-
н2509	н2510	-
н2510	н2511	-
н2511	н2512	-
н2512	н2513	-
н2513	н2514	-
н2514	н2515	-
н2515	н2516	-
н2516	н2517	-
н2517	н2518	-
н2518	н2519	-
н2519	н2520	-
н2520	н2521	-
н2521	н2522	-
н2522	н2523	-
н2523	н2524	-
н2524	н2525	-
н2525	н2526	-
н2526	н2527	-
н2527	н2528	-
н2528	н2529	-
н2529	н2530	-
н2530	н2531	-
н2531	н2532	-
н2532	н2533	-
н2533	н2534	-

**Текстовое описание местоположения границ  
населенных пунктов, территориальных зон**

Прохождение границы		Описание прохождения границы
от точки	до точки	
1	2	3
н2534	н2535	-
н2535	н2536	-
н2536	н2537	-
н2537	н2538	-
н2538	н2539	-
н2539	н2540	-
н2540	н2541	-
н2541	н2542	-
н2542	н2543	-
н2543	н2544	-
н2544	н2545	-
н2545	н2546	-
н2546	н2547	-
н2547	н2548	-
н2548	н2549	-
н2549	н2550	-
н2550	н2551	-
н2551	н2552	-
н2552	н2553	-
н2553	н2554	-
н2554	н2555	-
н2555	н2556	-
н2556	н2557	-
н2557	н2558	-
н2558	н2559	-
н2559	н2560	-
н2560	н2561	-
н2561	н2562	-
н2562	н2563	-
н2563	н2564	-
н2564	н2565	-
н2565	н2566	-
н2566	н2567	-
н2567	н2568	-
н2568	н2569	-
н2569	н2570	-

**Текстовое описание местоположения границ  
населенных пунктов, территориальных зон**

Прохождение границы		Описание прохождения границы
от точки	до точки	
1	2	3
н2570	н2571	-
н2571	н2572	-
н2572	н2573	-
н2573	н2574	-
н2574	н2575	-
н2575	н2576	-
н2576	н2577	-
н2577	н2578	-
н2578	н2579	-
н2579	н2580	-
н2580	н2581	-
н2581	н2582	-
н2582	н2583	-
н2583	н2584	-
н2584	2452	-
2585	2586	-
2586	2587	-
2587	2588	-
2588	2589	-
2589	2590	-
2590	2591	-
2591	2592	-
2592	2593	-
2593	2594	-
2594	2595	-
2595	2596	-
2596	2597	-
2597	2598	-
2598	2599	-
2599	2600	-
2600	2601	-
2601	2602	-
2602	2603	-
2603	2604	-
2604	2605	-
2605	2606	-

**Текстовое описание местоположения границ  
населенных пунктов, территориальных зон**

Прохождение границы		Описание прохождения границы
от точки	до точки	
1	2	3
2606	2607	-
2607	2608	-
2608	2609	-
2609	2610	-
2610	2611	-
2611	2612	-
2612	2613	-
2613	2614	-
2614	2585	-
2617	2618	-
2618	2619	-
2619	2620	-
2620	2621	-
2621	2622	-
2622	2623	-
2623	2624	-
2624	2625	-
2625	2626	-
2626	2627	-
2627	2628	-
2628	2629	-
2629	2630	-
2630	2631	-
2631	2632	-
2632	2633	-
2633	2634	-
2634	2635	-
2635	2636	-
2636	2637	-
2637	2638	-
2638	2639	-
2639	2640	-
2640	2641	-
2641	2642	-
2642	2643	-
2643	2644	-

**Текстовое описание местоположения границ  
населенных пунктов, территориальных зон**

Прохождение границы		Описание прохождения границы
от точки	до точки	
1	2	3
2644	2645	-
2645	2646	-
2646	н2647	-
н2647	н2648	-
н2648	н2649	-
н2649	н2650	-
н2650	н2651	-
н2651	н2652	-
н2652	н2653	-
н2653	н2654	-
н2654	н2655	-
н2655	н2656	-
н2656	н2657	-
н2657	н2658	-
н2658	2617	-
2659	2660	-
2660	2661	-
2661	2662	-
2662	2663	-
2663	2664	-
2664	2665	-
2665	2666	-
2666	2667	-
2667	2668	-
2668	2669	-
2669	2670	-
2670	2671	-
2671	2672	-
2672	2673	-
2673	2674	-
2674	2675	-
2675	2676	-
2676	2677	-
2677	2678	-
2678	2679	-
2679	2680	-



**Текстовое описание местоположения границ  
населенных пунктов, территориальных зон**

Прохождение границы		Описание прохождения границы
от точки	до точки	
1	2	3
2680	2681	-
2681	2682	-
2682	2683	-
2683	2684	-
2684	2685	-
2685	2686	-
2686	2687	-
2687	2688	-
2688	2689	-
2689	2690	-
2690	2691	-
2691	2692	-
2692	н2693	-
н2693	н2694	-
н2694	н2695	-
н2695	н2696	-
н2696	н2697	-
н2697	н2698	-
н2698	н2699	-
н2699	н2700	-
н2700	н2701	-
н2701	н2702	-
н2702	н2703	-
н2703	н2704	-
н2704	н2705	-
н2705	н2706	-
н2706	н2707	-
н2707	н2708	-
н2708	н2709	-
н2709	н2710	-
н2710	н2711	-
н2711	н2712	-
н2712	н2713	-
н2713	н2714	-
н2714	н2715	-
н2715	н2716	-

**Текстовое описание местоположения границ  
населенных пунктов, территориальных зон**

Прохождение границы		Описание прохождения границы
от точки	до точки	
1	2	3
н2716	н2717	-
н2717	н2718	-
н2718	н2719	-
н2719	н2720	-
н2720	н2721	-
н2721	н2722	-
н2722	н2723	-
н2723	н2724	-
н2724	н2725	-
н2725	н2726	-
н2726	н2727	-
н2727	н2728	-
н2728	н2729	-
н2729	н2730	-
н2730	н2731	-
н2731	н2732	-
н2732	н2733	-
н2733	н2734	-
н2734	н2735	-
н2735	н2736	-
н2736	н2737	-
н2737	н2738	-
н2738	н2739	-
н2739	н2740	-
н2740	н2741	-
н2741	н2742	-
н2742	н2743	-
н2743	н2744	-
н2744	н2745	-
н2745	н2746	-
н2746	н2747	-
н2747	н2748	-
н2748	н2749	-
н2749	н2750	-
н2750	н2751	-
н2751	н2752	-

**Текстовое описание местоположения границ  
населенных пунктов, территориальных зон**

Прохождение границы		Описание прохождения границы
от точки	до точки	
1	2	3
н2752	н2753	-
н2753	н2754	-
н2754	н2755	-
н2755	н2756	-
н2756	н2757	-
н2757	н2758	-
н2758	н2759	-
н2759	н2760	-
н2760	н2761	-
н2761	н2762	-
н2762	н2763	-
н2763	н2764	-
н2764	н2765	-
н2765	н2766	-
н2766	н2767	-
н2767	н2768	-
н2768	н2769	-
н2769	н2770	-
н2770	2659	-
2771	2772	-
2772	2773	-
2773	2774	-
2774	2775	-
2775	2776	-
2776	2777	-
2777	2778	-
2778	2779	-
2779	2780	-
2780	2781	-
2781	2782	-
2782	2783	-
2783	2784	-
2784	2785	-
2785	2786	-
2786	2787	-
2787	2788	-

**Текстовое описание местоположения границ  
населенных пунктов, территориальных зон**

Прохождение границы		Описание прохождения границы
от точки	до точки	
1	2	3
2788	2789	-
2789	2790	-
2790	2791	-
2791	2792	-
2792	2793	-
2793	2771	-
2795	2796	-
2796	2797	-
2797	2798	-
2798	2799	-
2799	2800	-
2800	2801	-
2801	2802	-
2802	2803	-
2803	2804	-
2804	2805	-
2805	2806	-
2806	2795	-
2931	2932	-
2932	2933	-
2933	2934	-
2934	2935	-
2935	2936	-
2936	2937	-
2937	2938	-
2938	2939	-
2939	2940	-
2940	2931	-
3000	3001	-
3001	3002	-
3002	3003	-
3003	3004	-
3004	3005	-
3005	3006	-
3006	3007	-
3007	3008	-

**Текстовое описание местоположения границ  
населенных пунктов, территориальных зон**

Прохождение границы		Описание прохождения границы
от точки	до точки	
1	2	3
3008	3009	-
3009	3010	-
3010	3011	-
3011	3012	-
3012	3013	-
3013	3014	-
3014	3015	-
3015	3016	-
3016	3017	-
3017	3018	-
3018	3000	-
3025	3026	-
3026	3027	-
3027	3028	-
3028	3029	-
3029	3030	-
3030	3031	-
3031	3032	-
3032	3033	-
3033	3034	-
3034	3035	-
3035	3036	-
3036	3037	-
3037	3025	-
3086	3087	-
3087	3088	-
3088	3089	-
3089	3090	-
3090	3086	-
3123	3124	-
3124	3125	-
3125	3126	-
3126	3127	-
3127	3128	-
3128	3129	-
3129	3130	-

**Текстовое описание местоположения границ  
населенных пунктов, территориальных зон**

Прохождение границы		Описание прохождения границы
от точки	до точки	
1	2	3
3130	3131	-
3131	3132	-
3132	3133	-
3133	3134	-
3134	3135	-
3135	3136	-
3136	3137	-
3137	3138	-
3138	3139	-
3139	3140	-
3140	3141	-
3141	3142	-
3142	3143	-
3143	3144	-
3144	3123	-
3204	3205	-
3205	3206	-
3206	3207	-
3207	3208	-
3208	3209	-
3209	3210	-
3210	3211	-
3211	н3212	-
н3212	н3213	-
н3213	н3214	-
н3214	н3215	-
н3215	н3216	-
н3216	н3217	-
н3217	н3218	-
н3218	н3219	-
н3219	н3220	-
н3220	н3221	-
н3221	н3222	-
н3222	н3223	-
н3223	н3224	-
н3224	н3225	-

**Текстовое описание местоположения границ  
населенных пунктов, территориальных зон**

Прохождение границы		Описание прохождения границы
от точки	до точки	
1	2	3
н3225	н3226	-
н3226	н3227	-
н3227	н3228	-
н3228	н3229	-
н3229	н3230	-
н3230	н3231	-
н3231	н3232	-
н3232	н3233	-
н3233	н3234	-
н3234	н3235	-
н3235	н3236	-
н3236	н3237	-
н3237	н3238	-
н3238	н3239	-
н3239	н3240	-
н3240	н3241	-
н3241	н3242	-
н3242	н3243	-
н3243	н3244	-
н3244	н3245	-
н3245	н3246	-
н3246	н3247	-
н3247	н3248	-
н3248	н3249	-
н3249	н3250	-
н3250	н3251	-
н3251	н3252	-
н3252	н3253	-
н3253	н3254	-
н3254	н3255	-
н3255	н3256	-
н3256	н3257	-
н3257	н3258	-
н3258	н3259	-
н3259	н3260	-
н3260	н3261	-

**Текстовое описание местоположения границ  
населенных пунктов, территориальных зон**

Прохождение границы		Описание прохождения границы
от точки	до точки	
1	2	3
н3261	н3262	-
н3262	н3263	-
н3263	н3264	-
н3264	н3265	-
н3265	н3266	-
н3266	н3267	-
н3267	н3268	-
н3268	н3269	-
н3269	н3270	-
н3270	н3271	-
н3271	н3272	-
н3272	н3273	-
н3273	н3274	-
н3274	н3275	-
н3275	н3276	-
н3276	н3277	-
н3277	н3278	-
н3278	н3279	-
н3279	н3280	-
н3280	н3281	-
н3281	н3282	-
н3282	н3283	-
н3283	н3284	-
н3284	н3285	-
н3285	н3286	-
н3286	н3287	-
н3287	н3288	-
н3288	н3289	-
н3289	н3290	-
н3290	н3291	-
н3291	н3292	-
н3292	н3293	-
н3293	н3294	-
н3294	н3295	-
н3295	н3296	-
н3296	н3297	-



**Текстовое описание местоположения границ  
населенных пунктов, территориальных зон**

Прохождение границы		Описание прохождения границы
от точки	до точки	
1	2	3
н3297	н3298	-
н3298	н3299	-
н3299	н3300	-
н3300	н3301	-
н3301	н3302	-
н3302	н3303	-
н3303	н3304	-
н3304	н3305	-
н3305	н3306	-
н3306	н3307	-
н3307	н3308	-
н3308	н3309	-
н3309	н3310	-
н3310	н3311	-
н3311	н3312	-
н3312	н3313	-
н3313	н3314	-
н3314	н3315	-
н3315	н3316	-
н3316	н3317	-
н3317	н3318	-
н3318	н3319	-
н3319	н3320	-
н3320	н3321	-
н3321	н3322	-
н3322	3204	-
3323	3324	-
3324	3325	-
3325	3326	-
3326	3327	-
3327	3328	-
3328	3329	-
3329	3330	-
3330	3331	-
3331	3332	-
3332	3333	-

**Текстовое описание местоположения границ  
населенных пунктов, территориальных зон**

Прохождение границы		Описание прохождения границы
от точки	до точки	
1	2	3
3333	3334	-
3334	3335	-
3335	3336	-
3336	3337	-
3337	3338	-
3338	3339	-
3339	3340	-
3340	3341	-
3341	3342	-
3342	3343	-
3343	3344	-
3344	3345	-
3345	3346	-
3346	3347	-
3347	3348	-
3348	3349	-
3349	3350	-
3350	3351	-
3351	3352	-
3352	3353	-
3353	3354	-
3354	3355	-
3355	3356	-
3356	3357	-
3357	3358	-
3358	3359	-
3359	3360	-
3360	3361	-
3361	3362	-
3362	3363	-
3363	3364	-
3364	3365	-
3365	3366	-
3366	3367	-
3367	3368	-
3368	3369	-

**Текстовое описание местоположения границ  
населенных пунктов, территориальных зон**

Прохождение границы		Описание прохождения границы
от точки	до точки	
1	2	3
3369	3370	-
3370	3371	-
3371	3372	-
3372	3373	-
3373	3374	-
3374	3375	-
3375	3376	-
3376	3377	-
3377	3378	-
3378	3379	-
3379	3380	-
3380	3381	-
3381	3382	-
3382	3383	-
3383	3384	-
3384	3385	-
3385	3386	-
3386	3387	-
3387	3388	-
3388	3389	-
3389	3390	-
3390	3391	-
3391	3392	-
3392	3393	-
3393	3394	-
3394	3395	-
3395	3396	-
3396	3397	-
3397	3398	-
3398	3399	-
3399	3400	-
3400	3401	-
3401	3402	-
3402	3403	-
3403	3404	-
3404	3405	-

**Текстовое описание местоположения границ  
населенных пунктов, территориальных зон**

Прохождение границы		Описание прохождения границы
от точки	до точки	
1	2	3
3405	н3406	-
н3406	н3407	-
н3407	н3408	-
н3408	н3409	-
н3409	н3410	-
н3410	н3411	-
н3411	н3412	-
н3412	н3413	-
н3413	н3414	-
н3414	н3415	-
н3415	н3416	-
н3416	н3417	-
н3417	н3418	-
н3418	н3419	-
н3419	н3420	-
н3420	н3421	-
н3421	н3422	-
н3422	н3423	-
н3423	н3424	-
н3424	н3425	-
н3425	н3426	-
н3426	н3427	-
н3427	н3428	-
н3428	н3429	-
н3429	н3430	-
н3430	н3431	-
н3431	н3432	-
н3432	н3433	-
н3433	н3434	-
н3434	н3435	-
н3435	н3436	-
н3436	н3437	-
н3437	н3438	-
н3438	н3439	-
н3439	н3440	-
н3440	н3441	-

**Текстовое описание местоположения границ  
населенных пунктов, территориальных зон**

Прохождение границы		Описание прохождения границы
от точки	до точки	
1	2	3
н3441	н3442	-
н3442	н3443	-
н3443	н3444	-
н3444	н3445	-
н3445	н3446	-
н3446	н3447	-
н3447	н3448	-
н3448	н3449	-
н3449	н3450	-
н3450	н3451	-
н3451	н3452	-
н3452	н3453	-
н3453	н3454	-
н3454	н3455	-
н3455	н3456	-
н3456	н3457	-
н3457	н3458	-
н3458	н3459	-
н3459	н3460	-
н3460	н3461	-
н3461	н3462	-
н3462	н3463	-
н3463	н3464	-
н3464	н3465	-
н3465	н3466	-
н3466	н3467	-
н3467	н3468	-
н3468	н3469	-
н3469	н3470	-
н3470	н3471	-
н3471	н3472	-
н3472	н3473	-
н3473	н3474	-
н3474	н3475	-
н3475	н3476	-
н3476	н3477	-

**Текстовое описание местоположения границ  
населенных пунктов, территориальных зон**

Прохождение границы		Описание прохождения границы
от точки	до точки	
1	2	3
н3477	н3478	-
н3478	н3479	-
н3479	н3480	-
н3480	н3481	-
н3481	н3482	-
н3482	н3483	-
н3483	н3484	-
н3484	н3485	-
н3485	н3486	-
н3486	н3487	-
н3487	н3488	-
н3488	н3489	-
н3489	н3490	-
н3490	н3491	-
н3491	н3492	-
н3492	н3493	-
н3493	н3494	-
н3494	н3495	-
н3495	н3496	-
н3496	н3497	-
н3497	н3498	-
н3498	н3499	-
н3499	н3500	-
н3500	н3501	-
н3501	н3502	-
н3502	н3503	-
н3503	н3504	-
н3504	н3505	-
н3505	н3506	-
н3506	н3507	-
н3507	н3508	-
н3508	н3509	-
н3509	н3510	-
н3510	н3511	-
н3511	н3512	-
н3512	н3513	-

**Текстовое описание местоположения границ  
населенных пунктов, территориальных зон**

Прохождение границы		Описание прохождения границы
от точки	до точки	
1	2	3
н3513	н3514	-
н3514	н3515	-
н3515	н3516	-
н3516	н3517	-
н3517	н3518	-
н3518	н3519	-
н3519	н3520	-
н3520	н3521	-
н3521	н3522	-
н3522	н3523	-
н3523	н3524	-
н3524	н3525	-
н3525	н3526	-
н3526	н3527	-
н3527	н3528	-
н3528	н3529	-
н3529	н3530	-
н3530	н3531	-
н3531	н3532	-
н3532	н3533	-
н3533	н3534	-
н3534	н3535	-
н3535	н3536	-
н3536	н3537	-
н3537	н3538	-
н3538	н3539	-
н3539	н3540	-
н3540	н3541	-
н3541	н3542	-
н3542	н3543	-
н3543	н3544	-
н3544	н3545	-
н3545	н3546	-
н3546	н3547	-
н3547	н3548	-
н3548	н3549	-

**Текстовое описание местоположения границ  
населенных пунктов, территориальных зон**

Прохождение границы		Описание прохождения границы
от точки	до точки	
1	2	3
н3549	н3550	-
н3550	н3551	-
н3551	н3552	-
н3552	н3553	-
н3553	н3554	-
н3554	н3555	-
н3555	н3556	-
н3556	н3557	-
н3557	н3558	-
н3558	н3559	-
н3559	н3560	-
н3560	н3561	-
н3561	н3562	-
н3562	н3563	-
н3563	н3564	-
н3564	н3565	-
н3565	н3566	-
н3566	н3567	-
н3567	н3568	-
н3568	н3569	-
н3569	н3570	-
н3570	н3571	-
н3571	н3572	-
н3572	н3573	-
н3573	н3574	-
н3574	н3575	-
н3575	н3576	-
н3576	н3577	-
н3577	н3578	-
н3578	н3579	-
н3579	н3580	-
н3580	н3581	-
н3581	н3582	-
н3582	н3583	-
н3583	н3584	-
н3584	3323	-



**Текстовое описание местоположения границ  
населенных пунктов, территориальных зон**

Прохождение границы		Описание прохождения границы
от точки	до точки	
1	2	3
н3585	н3586	-
н3586	н3587	-
н3587	н3588	-
н3588	н3589	-
н3589	н3590	-
н3590	н3591	-
н3591	н3592	-
н3592	н3593	-
н3593	н3594	-
н3594	н3595	-
н3595	н3596	-
н3596	н3597	-
н3597	н3598	-
н3598	н3599	-
н3599	н3600	-
н3600	н3601	-
н3601	н3602	-
н3602	н3603	-
н3603	н3604	-
н3604	н3605	-
н3605	н3606	-
н3606	н3607	-
н3607	н3608	-
н3608	н3609	-
н3609	н3610	-
н3610	н3611	-
н3611	н3612	-
н3612	н3613	-
н3613	н3614	-
н3614	н3615	-
н3615	н3616	-
н3616	н3617	-
н3617	н3618	-
н3618	н3585	-
3619	3620	-
3620	3621	-

**Текстовое описание местоположения границ  
населенных пунктов, территориальных зон**

Прохождение границы		Описание прохождения границы
от точки	до точки	
1	2	3
3621	3622	-
3622	3623	-
3623	3624	-
3624	3625	-
3625	3626	-
3626	3627	-
3627	3628	-
3628	3629	-
3629	3630	-
3630	3631	-
3631	3632	-
3632	3633	-
3633	3634	-
3634	3635	-
3635	3636	-
3636	3637	-
3637	3638	-
3638	3639	-
3639	3640	-
3640	3641	-
3641	3642	-
3642	3643	-
3643	3644	-
3644	3645	-
3645	3646	-
3646	3647	-
3647	3648	-
3648	3649	-
3649	3650	-
3650	3651	-
3651	3652	-
3652	3653	-
3653	3654	-
3654	3655	-
3655	3656	-
3656	3657	-

**Текстовое описание местоположения границ  
населенных пунктов, территориальных зон**

Прохождение границы		Описание прохождения границы
от точки	до точки	
1	2	3
3657	3658	-
3658	3659	-
3659	3660	-
3660	3661	-
3661	3662	-
3662	3663	-
3663	3664	-
3664	3665	-
3665	3666	-
3666	3667	-
3667	3668	-
3668	3669	-
3669	3670	-
3670	3671	-
3671	3672	-
3672	3673	-
3673	3674	-
3674	3675	-
3675	3676	-
3676	3677	-
3677	3678	-
3678	3679	-
3679	3680	-
3680	3681	-
3681	3682	-
3682	3683	-
3683	3684	-
3684	3685	-
3685	3686	-
3686	3687	-
3687	3688	-
3688	3689	-
3689	3690	-
3690	3691	-
3691	3692	-
3692	3693	-

**Текстовое описание местоположения границ  
населенных пунктов, территориальных зон**

Прохождение границы		Описание прохождения границы
от точки	до точки	
1	2	3
3693	3694	-
3694	3695	-
3695	3696	-
3696	3697	-
3697	3698	-
3698	3699	-
3699	3700	-
3700	3701	-
3701	3702	-
3702	3703	-
3703	3704	-
3704	3705	-
3705	3706	-
3706	3707	-
3707	3708	-
3708	3709	-
3709	3710	-
3710	3711	-
3711	3712	-
3712	3713	-
3713	3714	-
3714	3715	-
3715	н3716	-
н3716	н3717	-
н3717	н3718	-
н3718	н3719	-
н3719	н3720	-
н3720	н3721	-
н3721	н3722	-
н3722	н3723	-
н3723	3619	-
3724	3725	-
3725	3726	-
3726	3727	-
3727	3728	-
3728	3729	-

**Текстовое описание местоположения границ  
населенных пунктов, территориальных зон**

Прохождение границы		Описание прохождения границы
от точки	до точки	
1	2	3
3729	3730	-
3730	3731	-
3731	3732	-
3732	н3733	-
н3733	н3734	-
н3734	н3735	-
н3735	3724	-
3736	3737	-
3737	3738	-
3738	3739	-
3739	3740	-
3740	3741	-
3741	3742	-
3742	3743	-
3743	н3744	-
н3744	н3745	-
н3745	н3746	-
н3746	н3747	-
н3747	н3748	-
н3748	н3749	-
н3749	н3750	-
н3750	н3751	-
н3751	н3752	-
н3752	н3753	-
н3753	н3754	-
н3754	3736	-
3755	3756	-
3756	3757	-
3757	3758	-
3758	3759	-
3759	3760	-
3760	3761	-
3761	3762	-
3762	3763	-
3763	3764	-
3764	3765	-

**Текстовое описание местоположения границ  
населенных пунктов, территориальных зон**

Прохождение границы		Описание прохождения границы
от точки	до точки	
1	2	3
3765	3766	-
3766	3767	-
3767	3768	-
3768	3769	-
3769	3770	-
3770	3771	-
3771	3772	-
3772	3773	-
3773	3774	-
3774	3775	-
3775	3776	-
3776	3777	-
3777	3778	-
3778	3779	-
3779	3780	-
3780	3781	-
3781	3782	-
3782	3783	-
3783	3784	-
3784	3785	-
3785	3786	-
3786	3787	-
3787	3788	-
3788	3789	-
3789	3790	-
3790	3791	-
3791	3792	-
3792	3793	-
3793	3794	-
3794	3795	-
3795	3796	-
3796	3797	-
3797	3798	-
3798	3799	-
3799	3800	-
3800	3801	-

**Текстовое описание местоположения границ  
населенных пунктов, территориальных зон**

Прохождение границы		Описание прохождения границы
от точки	до точки	
1	2	3
3801	3802	-
3802	3803	-
3803	3804	-
3804	3805	-
3805	3806	-
3806	3807	-
3807	3808	-
3808	3809	-
3809	3810	-
3810	3811	-
3811	3812	-
3812	3813	-
3813	3814	-
3814	3815	-
3815	3816	-
3816	3817	-
3817	3818	-
3818	3819	-
3819	3820	-
3820	3821	-
3821	3822	-
3822	3823	-
3823	3824	-
3824	3825	-
3825	3826	-
3826	3827	-
3827	3828	-
3828	3829	-
3829	3830	-
3830	н3831	-
н3831	н3832	-
н3832	н3833	-
н3833	н3834	-
н3834	н3835	-
н3835	н3836	-
н3836	н3837	-

**Текстовое описание местоположения границ  
населенных пунктов, территориальных зон**

Прохождение границы		Описание прохождения границы
от точки	до точки	
1	2	3
н3837	н3838	-
н3838	н3839	-
н3839	н3840	-
н3840	н3841	-
н3841	н3842	-
н3842	н3843	-
н3843	н3844	-
н3844	н3845	-
н3845	н3846	-
н3846	н3847	-
н3847	н3848	-
н3848	н3849	-
н3849	н3850	-
н3850	н3851	-
н3851	н3852	-
н3852	н3853	-
н3853	н3854	-
н3854	н3855	-
н3855	н3856	-
н3856	н3857	-
н3857	н3858	-
н3858	н3859	-
н3859	н3860	-
н3860	н3861	-
н3861	н3862	-
н3862	н3863	-
н3863	н3864	-
н3864	н3865	-
н3865	н3866	-
н3866	н3867	-
н3867	н3868	-
н3868	н3869	-
н3869	н3870	-
н3870	н3871	-
н3871	н3872	-
н3872	н3873	-



**Текстовое описание местоположения границ  
населенных пунктов, территориальных зон**

Прохождение границы		Описание прохождения границы
от точки	до точки	
1	2	3
н3873	н3874	-
н3874	н3875	-
н3875	н3876	-
н3876	н3877	-
н3877	н3878	-
н3878	н3879	-
н3879	н3880	-
н3880	н3881	-
н3881	н3882	-
н3882	н3883	-
н3883	н3884	-
н3884	н3885	-
н3885	н3886	-
н3886	н3887	-
н3887	н3888	-
н3888	н3889	-
н3889	н3890	-
н3890	н3891	-
н3891	н3892	-
н3892	н3893	-
н3893	н3894	-
н3894	н3895	-
н3895	н3896	-
н3896	н3897	-
н3897	н3898	-
н3898	н3899	-
н3899	н3900	-
н3900	н3901	-
н3901	н3902	-
н3902	н3903	-
н3903	н3904	-
н3904	н3905	-
н3905	н3906	-
н3906	н3907	-
н3907	н3908	-
н3908	н3909	-

**Текстовое описание местоположения границ  
населенных пунктов, территориальных зон**

Прохождение границы		Описание прохождения границы
от точки 1	до точки 2	
		3
н3909	н3910	-
н3910	н3911	-
н3911	н3912	-
н3912	н3913	-
н3913	н3914	-
н3914	н3915	-
н3915	н3916	-
н3916	н3917	-
н3917	н3918	-
н3918	н3919	-
н3919	н3920	-
н3920	н3921	-
н3921	н3922	-
н3922	н3923	-
н3923	н3924	-
н3924	н3925	-
н3925	н3926	-
н3926	н3927	-
н3927	н3928	-
н3928	н3929	-
н3929	н3930	-
н3930	н3931	-
н3931	н3932	-
н3932	н3933	-
н3933	н3934	-
н3934	н3935	-
н3935	3755	-
н3936	н3937	-
н3937	н3938	-
н3938	н3939	-
н3939	н3940	-
н3940	н3941	-
н3941	н3942	-
н3942	н3936	-
3943	3944	-
3944	3945	-

**Текстовое описание местоположения границ  
населенных пунктов, территориальных зон**

Прохождение границы		Описание прохождения границы
от точки	до точки	
1	2	3
3945	3946	-
3946	3947	-
3947	3948	-
3948	3949	-
3949	3950	-
3950	3951	-
3951	3952	-
3952	3953	-
3953	3954	-
3954	3955	-
3955	3956	-
3956	3957	-
3957	3958	-
3958	3959	-
3959	3960	-
3960	3961	-
3961	3962	-
3962	3963	-
3963	3964	-
3964	3965	-
3965	3966	-
3966	3967	-
3967	3968	-
3968	3969	-
3969	3970	-
3970	3971	-
3971	3972	-
3972	3973	-
3973	3974	-
3974	3975	-
3975	3976	-
3976	3977	-
3977	3978	-
3978	3979	-
3979	3980	-
3980	3981	-

**Текстовое описание местоположения границ  
населенных пунктов, территориальных зон**

Прохождение границы		Описание прохождения границы
от точки	до точки	
1	2	3
3981	3982	-
3982	3983	-
3983	3984	-
3984	3985	-
3985	3986	-
3986	3987	-
3987	3988	-
3988	3989	-
3989	3990	-
3990	3991	-
3991	3992	-
3992	3993	-
3993	3994	-
3994	3995	-
3995	3996	-
3996	3997	-
3997	3998	-
3998	3943	-
4125	4126	-
4126	4127	-
4127	4128	-
4128	4129	-
4129	4130	-
4130	4131	-
4131	4132	-
4132	4133	-
4133	4134	-
4134	4135	-
4135	4136	-
4136	4137	-
4137	4138	-
4138	4139	-
4139	4140	-
4140	н4141	-
н4141	н4142	-
н4142	н4143	-

**Текстовое описание местоположения границ  
населенных пунктов, территориальных зон**

Прохождение границы		Описание прохождения границы
от точки	до точки	
1	2	3
н4143	н4144	-
н4144	н4145	-
н4145	н4146	-
н4146	н4147	-
н4147	н4148	-
н4148	н4149	-
н4149	н4150	-
н4150	н4151	-
н4151	н4152	-
н4152	н4153	-
н4153	н4154	-
н4154	н4155	-
н4155	н4156	-
н4156	н4157	-
н4157	н4158	-
н4158	н4159	-
н4159	н4160	-
н4160	н4161	-
н4161	н4162	-
н4162	н4163	-
н4163	н4164	-
н4164	н4165	-
н4165	н4166	-
н4166	н4167	-
н4167	н4168	-
н4168	н4169	-
н4169	н4170	-
н4170	н4171	-
н4171	н4172	-
н4172	н4173	-
н4173	н4174	-
н4174	н4175	-
н4175	н4176	-
н4176	н4177	-
н4177	н4178	-
н4178	н4179	-

**Текстовое описание местоположения границ  
населенных пунктов, территориальных зон**

Прохождение границы		Описание прохождения границы
от точки	до точки	
1	2	3
н4179	н4180	-
н4180	н4181	-
н4181	н4182	-
н4182	н4183	-
н4183	н4184	-
н4184	н4185	-
н4185	н4186	-
н4186	н4187	-
н4187	н4188	-
н4188	н4189	-
н4189	н4190	-
н4190	н4191	-
н4191	н4192	-
н4192	н4193	-
н4193	н4194	-
н4194	н4195	-
н4195	н4196	-
н4196	н4197	-
н4197	н4198	-
н4198	н4199	-
н4199	н4200	-
н4200	н4201	-
н4201	н4202	-
н4202	н4203	-
н4203	н4204	-
н4204	н4205	-
н4205	н4206	-
н4206	н4207	-
н4207	н4208	-
н4208	н4209	-
н4209	н4210	-
н4210	н4211	-
н4211	н4212	-
н4212	н4213	-
н4213	н4214	-
н4214	н4215	-

**Текстовое описание местоположения границ  
населенных пунктов, территориальных зон**

Прохождение границы		Описание прохождения границы
от точки	до точки	
1	2	3
н4215	4125	-
4216	4217	-
4217	4218	-
4218	4219	-
4219	н4220	-
н4220	н4221	-
н4221	н4222	-
н4222	н4223	-
н4223	н4224	-
н4224	н4225	-
н4225	н4226	-
н4226	н4227	-
н4227	н4228	-
н4228	н4229	-
н4229	н4230	-
н4230	н4231	-
н4231	н4232	-
н4232	н4233	-
н4233	н4234	-
н4234	н4235	-
н4235	н4236	-
н4236	н4237	-
н4237	н4238	-
н4238	н4239	-
н4239	н4240	-
н4240	н4241	-
н4241	н4242	-
н4242	н4243	-
н4243	н4244	-
н4244	н4245	-
н4245	4216	-
4246	4247	-
4247	4248	-
4248	4249	-
4249	4250	-
4250	4251	-

**Текстовое описание местоположения границ  
населенных пунктов, территориальных зон**

Прохождение границы		Описание прохождения границы
от точки	до точки	
1	2	3
4251	4252	-
4252	4253	-
4253	4254	-
4254	4255	-
4255	4256	-
4256	4257	-
4257	4258	-
4258	4259	-
4259	4260	-
4260	4261	-
4261	4262	-
4262	4263	-
4263	4264	-
4264	4265	-
4265	4266	-
4266	4267	-
4267	4268	-
4268	4269	-
4269	4270	-
4270	4271	-
4271	4272	-
4272	4273	-
4273	4274	-
4274	4275	-
4275	4276	-
4276	4277	-
4277	4278	-
4278	4279	-
4279	4280	-
4280	4281	-
4281	4282	-
4282	4283	-
4283	4284	-
4284	4285	-
4285	4286	-
4286	4287	-



**Текстовое описание местоположения границ  
населенных пунктов, территориальных зон**

Прохождение границы		Описание прохождения границы
от точки	до точки	
1	2	3
4287	4288	-
4288	4289	-
4289	4290	-
4290	4291	-
4291	4292	-
4292	4293	-
4293	4294	-
4294	4295	-
4295	4296	-
4296	4297	-
4297	4298	-
4298	4299	-
4299	4300	-
4300	4301	-
4301	4302	-
4302	4303	-
4303	4304	-
4304	4305	-
4305	4306	-
4306	4307	-
4307	4308	-
4308	4309	-
4309	4310	-
4310	4311	-
4311	4312	-
4312	4313	-
4313	4314	-
4314	4315	-
4315	4246	-
4454	4455	-
4455	4456	-
4456	4457	-
4457	4458	-
4458	4459	-
4459	4460	-
4460	4461	-

**Текстовое описание местоположения границ  
населенных пунктов, территориальных зон**

Прохождение границы		Описание прохождения границы
от точки	до точки	
1	2	3
4461	4462	-
4462	4463	-
4463	4464	-
4464	4465	-
4465	4466	-
4466	4467	-
4467	4468	-
4468	4469	-
4469	4470	-
4470	4471	-
4471	4472	-
4472	4473	-
4473	4474	-
4474	4475	-
4475	4476	-
4476	4477	-
4477	4478	-
4478	4479	-
4479	4480	-
4480	4481	-
4481	4482	-
4482	4483	-
4483	4484	-
4484	4485	-
4485	4486	-
4486	4487	-
4487	4488	-
4488	4489	-
4489	4490	-
4490	4491	-
4491	4492	-
4492	4493	-
4493	4494	-
4494	4495	-
4495	4496	-
4496	4497	-

**Текстовое описание местоположения границ  
населенных пунктов, территориальных зон**

Прохождение границы		Описание прохождения границы
от точки	до точки	
1	2	3
4497	4498	-
4498	4499	-
4499	4500	-
4500	4501	-
4501	4502	-
4502	4503	-
4503	4504	-
4504	4505	-
4505	4506	-
4506	4507	-
4507	4508	-
4508	4509	-
4509	4510	-
4510	4511	-
4511	4512	-
4512	4513	-
4513	4514	-
4514	4515	-
4515	4516	-
4516	4517	-
4517	4518	-
4518	4519	-
4519	4520	-
4520	4521	-
4521	4522	-
4522	4523	-
4523	4524	-
4524	4525	-
4525	4526	-
4526	4527	-
4527	4528	-
4528	4529	-
4529	4530	-
4530	4531	-
4531	4532	-
4532	4533	-

**Текстовое описание местоположения границ  
населенных пунктов, территориальных зон**

Прохождение границы		Описание прохождения границы
от точки	до точки	
1	2	3
4533	4534	-
4534	4535	-
4535	4536	-
4536	4537	-
4537	4538	-
4538	4539	-
4539	4540	-
4540	4541	-
4541	4542	-
4542	4543	-
4543	4544	-
4544	4545	-
4545	4546	-
4546	4547	-
4547	4548	-
4548	4549	-
4549	4550	-
4550	4551	-
4551	4552	-
4552	4553	-
4553	4554	-
4554	4555	-
4555	4556	-
4556	4557	-
4557	4558	-
4558	4559	-
4559	4560	-
4560	4561	-
4561	4562	-
4562	4563	-
4563	4564	-
4564	4565	-
4565	4566	-
4566	4567	-
4567	4568	-

4568	4569	-
------	------	---

**Текстовое описание местоположения границ населенных пунктов, территориальных зон**

Прохождение границы		Описание прохождения границы
от точки	до точки	
1	2	3
4569	4570	-
4570	4571	-
4571	4572	-
4572	4573	-
4573	4574	-
4574	4575	-
4575	4576	-
4576	4577	-
4577	4578	-
4578	4579	-
4579	4580	-
4580	н4581	-
н4581	н4582	-
н4582	н4583	-
н4583	н4584	-
н4584	н4585	-
н4585	н4586	-
н4586	н4587	-
н4587	н4588	-
н4588	н4589	-
н4589	н4590	-
н4590	н4591	-
н4591	н4592	-
н4592	н4593	-
н4593	н4594	-
н4594	н4595	-
н4595	н4596	-
н4596	н4597	-
н4597	н4598	-
н4598	н4599	-
н4599	н4600	-
н4600	н4601	-
н4601	н4602	-
н4602	н4603	-
н4603	н4604	-

н4604	н4605	-
-------	-------	---

**Текстовое описание местоположения границ населенных пунктов, территориальных зон**

Прохождение границы		Описание прохождения границы
от точки	до точки	
1	2	3
н4605	н4606	-
н4606	н4607	-
н4607	н4608	-
н4608	н4609	-
н4609	н4610	-
н4610	н4611	-
н4611	н4612	-
н4612	н4613	-
н4613	н4614	-
н4614	н4615	-
н4615	н4616	-
н4616	н4617	-
н4617	н4618	-
н4618	н4619	-
н4619	н4620	-
н4620	н4621	-
н4621	н4622	-
н4622	н4623	-
н4623	н4624	-
н4624	н4625	-
н4625	н4626	-
н4626	н4627	-
н4627	н4628	-
н4628	н4629	-
н4629	н4630	-
н4630	н4631	-
н4631	н4632	-
н4632	н4633	-
н4633	н4634	-
н4634	н4635	-
н4635	н4636	-
н4636	н4637	-
н4637	н4638	-
н4638	н4639	-
н4639	н4640	-

н4640	н4641	-
-------	-------	---

**Текстовое описание местоположения границ населенных пунктов, территориальных зон**

Прохождение границы		Описание прохождения границы
от точки	до точки	
1	2	
н4641	н4642	-
н4642	н4643	-
н4643	н4644	-
н4644	н4645	-
н4645	н4646	-
н4646	н4647	-
н4647	н4648	-
н4648	н4649	-
н4649	н4650	-
н4650	н4651	-
н4651	н4652	-
н4652	н4653	-
н4653	н4654	-
н4654	н4655	-
н4655	н4656	-
н4656	н4657	-
н4657	н4658	-
н4658	н4659	-
н4659	н4660	-
н4660	н4661	-
н4661	н4662	-
н4662	н4663	-
н4663	н4664	-
н4664	н4665	-
н4665	н4666	-
н4666	н4667	-
н4667	н4668	-
н4668	н4669	-
н4669	н4670	-
н4670	н4671	-
н4671	н4672	-
н4672	н4673	-
н4673	н4674	-
н4674	н4675	-
н4675	н4676	-

н4676	н4677	-
-------	-------	---

**Текстовое описание местоположения границ населенных пунктов, территориальных зон**

Прохождение границы		Описание прохождения границы
от точки	до точки	
1	2	3
н4677	н4678	-
н4678	н4679	-
н4679	н4680	-
н4680	н4681	-
н4681	н4682	-
н4682	н4683	-
н4683	н4684	-
н4684	н4685	-
н4685	н4686	-
н4686	н4687	-
н4687	н4688	-
н4688	н4689	-
н4689	н4690	-
н4690	н4691	-
н4691	н4692	-
н4692	н4693	-
н4693	н4694	-
н4694	н4695	-
н4695	н4696	-
н4696	н4697	-
н4697	н4698	-
н4698	н4699	-
н4699	н4700	-
н4700	н4701	-
н4701	н4702	-
н4702	н4703	-
н4703	н4704	-
н4704	н4705	-
н4705	н4706	-
н4706	н4707	-
н4707	н4708	-
н4708	н4709	-
н4709	4454	-
4710	4711	-
4711	4712	-



4712	4713	-
------	------	---

**Текстовое описание местоположения границ населенных пунктов, территориальных зон**

Прохождение границы		Описание прохождения границы
от точки	до точки	
1	2	3
4713	4714	-
4714	4715	-
4715	4716	-
4716	4717	-
4717	4718	-
4718	4719	-
4719	4720	-
4720	4721	-
4721	4722	-
4722	4723	-
4723	4724	-
4724	4725	-
4725	4726	-
4726	4727	-
4727	4728	-
4728	4729	-
4729	4730	-
4730	4731	-
4731	4732	-
4732	4733	-
4733	4734	-
4734	4735	-
4735	4736	-
4736	4737	-
4737	4738	-
4738	4739	-
4739	4740	-
4740	4741	-
4741	4742	-
4742	4743	-
4743	4744	-
4744	4745	-
4745	4746	-
4746	4747	-
4747	4748	-

4748	4749	-
------	------	---

**Текстовое описание местоположения границ населенных пунктов, территориальных зон**

Прохождение границы		Описание прохождения границы
от точки	до точки	
1	2	3
4749	4750	-
4750	4751	-
4751	4752	-
4752	4753	-
4753	4754	-
4754	4755	-
4755	4756	-
4756	4757	-
4757	4758	-
4758	4759	-
4759	4760	-
4760	4761	-
4761	4762	-
4762	4763	-
4763	4764	-
4764	4765	-
4765	4766	-
4766	4767	-
4767	4768	-
4768	4769	-
4769	4770	-
4770	4771	-
4771	4772	-
4772	4773	-
4773	4774	-
4774	4775	-
4775	4776	-
4776	4777	-
4777	4778	-
4778	4779	-
4779	4780	-
4780	4781	-
4781	4782	-
4782	4783	-
4783	4784	-

4784	4785	-
------	------	---

**Текстовое описание местоположения границ населенных пунктов, территориальных зон**

Прохождение границы		Описание прохождения границы
от точки	до точки	
1	2	3
4785	4710	-
4842	4843	-
4843	4844	-
4844	4845	-
4845	4846	-
4846	4847	-
4847	4848	-
4848	4849	-
4849	4850	-
4850	4851	-
4851	4852	-
4852	4853	-
4853	4854	-
4854	4855	-
4855	4856	-
4856	4857	-
4857	4858	-
4858	4859	-
4859	4860	-
4860	4861	-
4861	4862	-
4862	4863	-
4863	4864	-
4864	4865	-
4865	4866	-
4866	4867	-
4867	4868	-
4868	4869	-
4869	4870	-
4870	4871	-
4871	4872	-
4872	н4873	-
н4873	н4874	-
н4874	н4875	-
н4875	н4876	-

н4876	н4877	-
-------	-------	---

**Текстовое описание местоположения границ населенных пунктов, территориальных зон**

Прохождение границы		Описание прохождения границы
от точки	до точки	
1	2	3
н4877	н4878	-
н4878	н4879	-
н4879	н4880	-
н4880	н4881	-
н4881	н4882	-
н4882	н4883	-
н4883	н4884	-
н4884	н4885	-
н4885	н4886	-
н4886	н4887	-
н4887	н4888	-
н4888	н4889	-
н4889	н4890	-
н4890	н4891	-
н4891	н4892	-
н4892	н4893	-
н4893	н4894	-
н4894	н4895	-
н4895	н4896	-
н4896	н4897	-
н4897	н4898	-
н4898	н4899	-
н4899	н4900	-
н4900	н4901	-
н4901	н4902	-
н4902	н4903	-
н4903	н4904	-
н4904	н4905	-
н4905	н4906	-
н4906	н4907	-
н4907	н4908	-
н4908	н4909	-
н4909	н4910	-
н4910	н4911	-
н4911	н4912	-

н4912	н4913	-
-------	-------	---

**Текстовое описание местоположения границ населенных пунктов, территориальных зон**

Прохождение границы		Описание прохождения границы
от точки	до точки	
1	2	3
н4913	н4914	-
н4914	н4915	-
н4915	н4916	-
н4916	н4917	-
н4917	н4918	-
н4918	н4919	-
н4919	н4920	-
н4920	н4921	-
н4921	н4922	-
н4922	н4923	-
н4923	н4924	-
н4924	н4925	-
н4925	н4926	-
н4926	н4927	-
н4927	н4928	-
н4928	н4929	-
н4929	н4930	-
н4930	н4931	-
н4931	н4932	-
н4932	4842	-



## ОПИСАНИЕ МЕСТОПОЛОЖЕНИЯ ГРАНИЦ

### Ж.2 – Зона застройки малоэтажными жилыми домами муниципального образования город Волхов Волховского муниципального района Ленинградской области

(наименование объекта, местоположение границ которого описано (далее - объект))

#### Раздел 1

#### Сведения об объекте

№ п/п	Характеристики объекта	Описание характеристик
1	2	3
1.	Местоположение объекта	187400, Ленинградская область, район Волховский, город Волхов
2.	Площадь объекта +/- величина погрешности определения площади (Р +/- Дельта Р)	125,18 га +/- 4 га
3.	Иные характеристики объекта	Жилая зона

## Раздел 2

### Сведения о местоположении границ объекта

1. Система координат -

2. Сведения о характерных точках границ объекта

Обозначение характерных точек границ	Координаты, м		Метод определения координат характерной точки	Средняя квадратическая погрешность положения характерной точки (Mt), м	Описание обозначения точки на местности (при наличии)
	X	Y			
1	2	3	4	5	6
-	-	-	-	-	-

3. Сведения о характерных точках части (частей) границы объекта

Обозначение характерных точек части границы	Координаты, м		Метод определения координат характерной точки	Средняя квадратическая погрешность положения характерной точки (Mt), м	Описание обозначения точки на местности (при наличии)
	X	Y			
1	2	3	4	5	6
-	-	-	-	-	-



### Раздел 3

#### Сведения о местоположении измененных (уточненных) границ объекта

1. Система координат МСК 47 зона 2

2. Сведения о характерных точках границ объекта

Обозначение характерных точек границ	Существующие координаты, м		Измененные (уточненные) координаты, м		Метод определения координат характерной точки	Средняя квадратическая погрешность положения характерной точки (Mt), м	Описание обозначения точки на местности (при наличии)
	X	Y	X	Y			
1	2	3	4	5	6	7	8
1	435658.55	2325602.05	435880.92	2325788.24	Геодезический метод	0.1	-
2	435668.98	2325643.92	435835.02	2325801.31	Геодезический метод	0.1	-
3	435672.94	2325658.23	435823.10	2325804.70	Геодезический метод	0.1	-
4	435697.27	2325742.74	435822.00	2325800.85	Геодезический метод	0.1	-
5	435701.79	2325756.60	435814.27	2325773.68	Геодезический метод	0.1	-
6	435705.14	2325769.24	435805.03	2325741.22	Геодезический метод	0.1	-
7	435611.44	2325796.39	435804.40	2325739.02	Геодезический метод	0.1	-
8	435640.05	2325902.17	435786.13	2325674.85	Геодезический метод	0.1	-
9	435652.05	2325898.77	435798.27	2325671.39	Геодезический метод	0.1	-
10	435709.98	2325883.10	435799.09	2325671.16	Геодезический метод	0.1	-
11	435720.18	2325921.59	435846.62	2325657.63	Геодезический метод	0.1	-
12	435843.43	2325887.20	435865.08	2325722.48	Геодезический метод	0.1	-
13	435854.36	2325921.15	435837.49	2325730.00	Геодезический метод	0.1	-
14	435723.31	2325958.26	435840.02	2325739.28	Геодезический метод	0.1	-
15	435733.11	2325988.84	435840.89	2325742.35	Геодезический метод	0.1	-
16	435737.13	2326003.74	435841.23	2325743.53	Геодезический метод	0.1	-
17	435736.37	2326007.71	435841.81	2325745.58	Геодезический метод	0.1	-
18	435734.41	2326010.61	435842.71	2325748.75	Геодезический метод	0.1	-
19	435727.33	2326012.41	435842.83	2325749.15	Геодезический метод	0.1	-
20	435687.07	2326023.30	435842.96	2325749.61	Геодезический метод	0.1	-
21	435676.71	2325983.87	435843.23	2325750.57	Геодезический метод	0.1	-
22	435607.80	2326004.20	435847.14	2325764.32	Геодезический метод	0.1	-

## 2. Сведения о характерных точках границ объекта

Обозначение характерных точек границ	Существующие координаты, м		Измененные (уточненные) координаты, м		Метод определения координат характерной точки	Средняя квадратическая погрешность положения характерной точки (Мт), м	Описание обозначения точки на местности (при наличии)
	X	Y	X	Y			
1	2	3	4	5	6	7	8
23	435626.57	2326069.51	435870.22	2325757.76	Геодезический метод	0.1	-
24	435643.43	2326128.21	435876.76	2325778.86	Геодезический метод	0.1	-
25	435664.19	2326124.39	435878.20	2325778.41	Геодезический метод	0.1	-
26	435670.08	2326135.60	435879.90	2325784.56	Геодезический метод	0.1	-
27	435679.95	2326169.87	-	-	Геодезический метод	0.1	-
28	435633.45	2326183.45	-	-	Геодезический метод	0.1	-
29	435630.86	2326172.95	-	-	Геодезический метод	0.1	-
30	435622.77	2326175.11	-	-	Геодезический метод	0.1	-
31	435617.69	2326156.53	-	-	Геодезический метод	0.1	-
32	435610.87	2326138.94	-	-	Геодезический метод	0.1	-
33	435564.23	2326152.09	-	-	Геодезический метод	0.1	-
34	435475.22	2326177.20	-	-	Геодезический метод	0.1	-
35	435368.45	2326207.30	-	-	Геодезический метод	0.1	-
36	435367.80	2326194.33	-	-	Геодезический метод	0.1	-
37	435360.96	2326171.71	-	-	Геодезический метод	0.1	-
38	435420.34	2326154.74	-	-	Геодезический метод	0.1	-
39	435393.23	2326059.44	-	-	Геодезический метод	0.1	-
40	435355.28	2325911.17	-	-	Геодезический метод	0.1	-
41	435347.39	2325882.76	-	-	Геодезический метод	0.1	-
42	435332.74	2325834.68	-	-	Геодезический метод	0.1	-
43	435323.97	2325805.90	-	-	Геодезический метод	0.1	-
44	435340.77	2325801.29	-	-	Геодезический метод	0.1	-
45	435345.99	2325799.49	-	-	Геодезический метод	0.1	-
46	435363.58	2325794.78	-	-	Геодезический метод	0.1	-
47	435389.00	2325787.34	-	-	Геодезический метод	0.1	-
48	435401.72	2325783.77	-	-	Геодезический метод	0.1	-

## 2. Сведения о характерных точках границ объекта

Обозначение характерных точек границ	Существующие координаты, м		Измененные (уточненные) координаты, м		Метод определения координат характерной точки	Средняя квадратическая погрешность положения характерной точки (Мт), м	Описание обозначения точки на местности (при наличии)
	X	Y	X	Y			
1	2	3	4	5	6	7	8
49	435459.92	2325993.27	-	-	Геодезический метод	0.1	-
50	435557.72	2325966.55	-	-	Геодезический метод	0.1	-
51	435514.63	2325811.60	-	-	Геодезический метод	0.1	-
52	435573.70	2325794.71	-	-	Геодезический метод	0.1	-
53	435572.19	2325787.21	-	-	Геодезический метод	0.1	-
54	435566.58	2325765.88	-	-	Геодезический метод	0.1	-
55	435564.10	2325751.25	-	-	Геодезический метод	0.1	-
56	435556.28	2325721.29	-	-	Геодезический метод	0.1	-
57	435538.56	2325726.56	-	-	Геодезический метод	0.1	-
58	435519.73	2325732.17	-	-	Геодезический метод	0.1	-
59	435503.72	2325736.92	-	-	Геодезический метод	0.1	-
60	435492.87	2325740.53	-	-	Геодезический метод	0.1	-
61	435506.77	2325786.04	-	-	Геодезический метод	0.1	-
62	435496.22	2325790.18	-	-	Геодезический метод	0.1	-
63	435460.58	2325798.32	-	-	Геодезический метод	0.1	-
64	435424.19	2325668.67	-	-	Геодезический метод	0.1	-
65	435421.38	2325657.17	-	-	Геодезический метод	0.1	-
66	435416.70	2325650.94	-	-	Геодезический метод	0.1	-
67	435412.41	2325654.10	-	-	Геодезический метод	0.1	-
68	435405.85	2325643.27	-	-	Геодезический метод	0.1	-
69	435401.08	2325626.05	-	-	Геодезический метод	0.1	-
70	435440.14	2325615.71	-	-	Геодезический метод	0.1	-
71	435423.40	2325556.24	-	-	Геодезический метод	0.1	-
72	435303.89	2325590.05	-	-	Геодезический метод	0.1	-
73	435300.03	2325567.41	-	-	Геодезический метод	0.1	-
74	435286.16	2325519.99	-	-	Геодезический метод	0.1	-

## 2. Сведения о характерных точках границ объекта

Обозначение характерных точек границ	Существующие координаты, м		Измененные (уточненные) координаты, м		Метод определения координат характерной точки	Средняя квадратическая погрешность положения характерной точки (Мт), м	Описание обозначения точки на местности (при наличии)
	X	Y	X	Y			
1	2	3	4	5	6	7	8
75	435284.01	2325518.37	-	-	Геодезический метод	0.1	-
76	435333.90	2325503.86	-	-	Геодезический метод	0.1	-
77	435337.58	2325512.19	-	-	Геодезический метод	0.1	-
78	435339.24	2325516.24	-	-	Геодезический метод	0.1	-
79	435405.53	2325495.03	-	-	Геодезический метод	0.1	-
80	435394.49	2325453.43	-	-	Геодезический метод	0.1	-
81	435391.73	2325443.63	-	-	Геодезический метод	0.1	-
82	435387.98	2325434.24	-	-	Геодезический метод	0.1	-
83	435319.42	2325455.07	-	-	Геодезический метод	0.1	-
84	435306.95	2325412.61	-	-	Геодезический метод	0.1	-
85	435314.81	2325409.88	-	-	Геодезический метод	0.1	-
86	435432.19	2325379.17	-	-	Геодезический метод	0.1	-
87	435440.43	2325376.90	-	-	Геодезический метод	0.1	-
88	435443.31	2325384.19	-	-	Геодезический метод	0.1	-
89	435521.40	2325363.29	-	-	Геодезический метод	0.1	-
90	435565.49	2325517.20	-	-	Геодезический метод	0.1	-
91	435534.63	2325527.38	-	-	Геодезический метод	0.1	-
92	435544.02	2325571.65	-	-	Геодезический метод	0.1	-
93	435548.49	2325587.47	-	-	Геодезический метод	0.1	-
94	435568.57	2325581.40	-	-	Геодезический метод	0.1	-
95	435582.67	2325577.36	-	-	Геодезический метод	0.1	-
96	435601.62	2325571.37	-	-	Геодезический метод	0.1	-
97	435612.37	2325606.74	-	-	Геодезический метод	0.1	-
98	435614.88	2325605.97	-	-	Геодезический метод	0.1	-
99	435617.32	2325613.29	-	-	Геодезический метод	0.1	-
100	435623.57	2325611.24	-	-	Геодезический метод	0.1	-

## 2. Сведения о характерных точках границ объекта

Обозначение характерных точек границ	Существующие координаты, м		Измененные (уточненные) координаты, м		Метод определения координат характерной точки	Средняя квадратическая погрешность положения характерной точки (Мт), м	Описание обозначения точки на местности (при наличии)
	X	Y	X	Y			
1	2	3	4	5	6	7	8
101	435626.55	2325610.88	-	-	Геодезический метод	0.1	-
102	435636.25	2325608.13	-	-	Геодезический метод	0.1	-
103	435653.71	2325603.17	-	-	Геодезический метод	0.1	-
1	435658.55	2325602.05	435880.92	2325788.24	Геодезический метод	0.1	-
104	435846.51	2325384.38	435816.56	2325511.41	Геодезический метод	0.1	-
105	435874.60	2325480.90	435805.94	2325514.85	Геодезический метод	0.1	-
106	435883.30	2325510.67	435821.46	2325569.36	Геодезический метод	0.1	-
107	435846.57	2325521.99	435826.62	2325587.37	Геодезический метод	0.1	-
108	435841.31	2325503.39	435812.98	2325591.27	Геодезический метод	0.1	-
109	435816.56	2325511.41	435778.51	2325601.02	Геодезический метод	0.1	-
110	435803.09	2325514.94	435766.12	2325604.56	Геодезический метод	0.1	-
111	435821.46	2325569.36	435732.61	2325486.85	Геодезический метод	0.1	-
112	435826.62	2325587.37	435728.19	2325471.31	Геодезический метод	0.1	-
113	435812.98	2325591.27	435723.70	2325455.54	Геодезический метод	0.1	-
114	435792.63	2325594.87	435713.28	2325418.93	Геодезический метод	0.1	-
115	435778.02	2325598.97	435712.83	2325417.36	Геодезический метод	0.1	-
116	435764.28	2325603.82	435699.99	2325372.27	Геодезический метод	0.1	-
117	435726.24	2325470.86	435685.22	2325320.39	Геодезический метод	0.1	-
118	435696.27	2325366.12	435697.09	2325317.13	Геодезический метод	0.1	-
119	435683.31	2325320.80	435731.41	2325307.69	Геодезический метод	0.1	-
120	435731.41	2325307.69	435740.28	2325336.11	Геодезический метод	0.1	-
121	435740.28	2325336.11	435739.40	2325336.84	Геодезический метод	0.1	-
122	435739.40	2325336.84	435750.51	2325380.08	Геодезический метод	0.1	-
123	435750.51	2325380.08	435734.48	2325397.34	Геодезический метод	0.1	-
124	435734.48	2325397.34	435737.88	2325411.24	Геодезический метод	0.1	-
125	435739.28	2325405.69	435765.53	2325404.48	Геодезический метод	0.1	-

## 2. Сведения о характерных точках границ объекта

Обозначение характерных точек границ	Существующие координаты, м		Измененные (уточненные) координаты, м		Метод определения координат характерной точки	Средняя квадратическая погрешность положения характерной точки (Мг), м	Описание обозначения точки на местности (при наличии)
	X	Y	X	Y			
1	2	3	4	5	6	7	8
н126	-	-	435773.93	2325402.42	Геодезический метод	0.1	-
н127	-	-	435779.91	2325400.96	Геодезический метод	0.1	-
н128	-	-	435829.40	2325388.87	Геодезический метод	0.1	-
н129	-	-	435847.46	2325385.55	Геодезический метод	0.1	-
н130	-	-	435874.60	2325480.90	Геодезический метод	0.1	-
н131	-	-	435883.44	2325510.63	Геодезический метод	0.1	-
н132	-	-	435883.30	2325510.67	Геодезический метод	0.1	-
н133	-	-	435878.99	2325512.00	Геодезический метод	0.1	-
н134	-	-	435846.57	2325521.99	Геодезический метод	0.1	-
н135	-	-	435841.31	2325503.39	Геодезический метод	0.1	-
н136	-	-	435824.86	2325508.72	Геодезический метод	0.1	-
104	435846.51	2325384.38	435816.56	2325511.41	Геодезический метод	0.1	-
137	430297.14	2326881.21	436159.91	2324698.90	Геодезический метод	0.1	-
138	430296.73	2326904.38	436129.76	2324671.47	Геодезический метод	0.1	-
139	430208.78	2326897.54	436130.15	2324671.05	Геодезический метод	0.1	-
140	430203.45	2326873.09	436135.67	2324665.14	Геодезический метод	0.1	-
н141	-	-	436142.45	2324657.88	Геодезический метод	0.1	-
н142	-	-	436152.95	2324644.64	Геодезический метод	0.1	-
н143	-	-	436161.47	2324633.89	Геодезический метод	0.1	-
н144	-	-	436170.88	2324643.38	Геодезический метод	0.1	-
н145	-	-	436177.48	2324650.03	Геодезический метод	0.1	-
н146	-	-	436212.95	2324685.81	Геодезический метод	0.1	-
н147	-	-	436193.98	2324708.39	Геодезический метод	0.1	-
н148	-	-	436189.25	2324714.01	Геодезический метод	0.1	-
н149	-	-	436183.79	2324720.51	Геодезический метод	0.1	-
н150	-	-	436174.33	2324711.90	Геодезический метод	0.1	-

## 2. Сведения о характерных точках границ объекта

Обозначение характерных точек границ	Существующие координаты, м		Измененные (уточненные) координаты, м		Метод определения координат характерной точки	Средняя квадратическая погрешность положения характерной точки (Мт), м	Описание обозначения точки на местности (при наличии)
	X	Y	X	Y			
1	2	3	4	5	6	7	8
н151	-	-	436165.67	2324704.02	Геодезический метод	0.1	-
137	430297.14	2326881.21	436159.91	2324698.90	Геодезический метод	0.1	-
152	430882.09	2328703.74	436947.32	2324854.37	Геодезический метод	0.1	-
153	430959.33	2328850.20	436929.06	2324848.54	Геодезический метод	0.1	-
154	430767.60	2328927.38	436968.08	2324723.29	Геодезический метод	0.1	-
155	430744.75	2328875.31	437028.88	2324528.14	Геодезический метод	0.1	-
156	430700.25	2328773.92	437029.52	2324526.10	Геодезический метод	0.1	-
157	430879.84	2328699.39	437073.27	2324538.32	Геодезический метод	0.1	-
н158	-	-	437116.69	2324552.16	Геодезический метод	0.1	-
н159	-	-	437185.77	2324574.16	Геодезический метод	0.1	-
н160	-	-	437232.68	2324589.11	Геодезический метод	0.1	-
н161	-	-	437243.48	2324592.55	Геодезический метод	0.1	-
н162	-	-	437270.04	2324600.75	Геодезический метод	0.1	-
н163	-	-	437380.99	2324635.01	Геодезический метод	0.1	-
н164	-	-	437419.43	2324646.88	Геодезический метод	0.1	-
н165	-	-	437457.65	2324658.69	Геодезический метод	0.1	-
н166	-	-	437470.81	2324662.75	Геодезический метод	0.1	-
н167	-	-	437381.43	2324992.92	Геодезический метод	0.1	-
н168	-	-	437356.04	2324984.82	Геодезический метод	0.1	-
н169	-	-	437317.94	2324972.66	Геодезический метод	0.1	-
н170	-	-	437287.82	2324963.04	Геодезический метод	0.1	-
н171	-	-	437137.92	2324915.20	Геодезический метод	0.1	-
н172	-	-	437131.70	2324913.22	Геодезический метод	0.1	-
152	430882.09	2328703.74	436947.32	2324854.37	Геодезический метод	0.1	-
173	433361.24	2328338.87	436072.27	2326595.19	Геодезический метод	0.1	-
174	433378.18	2328543.85	436068.84	2326615.15	Геодезический метод	0.1	-

## 2. Сведения о характерных точках границ объекта

Обозначение характерных точек границ	Существующие координаты, м		Измененные (уточненные) координаты, м		Метод определения координат характерной точки	Средняя квадратическая погрешность положения характерной точки (Мт), м	Описание обозначения точки на местности (при наличии)
	X	Y	X	Y			
1	2	3	4	5	6	7	8
175	433254.86	2328553.28	436099.40	2326619.66	Геодезический метод	0.1	-
176	433236.78	2328349.77	436100.53	2326619.82	Геодезический метод	0.1	-
177	433334.61	2328339.88	436104.76	2326620.45	Геодезический метод	0.1	-
178	433349.92	2328338.39	436098.68	2326654.51	Геодезический метод	0.1	-
н179	-	-	436089.60	2326697.87	Геодезический метод	0.1	-
н180	-	-	436083.15	2326696.68	Геодезический метод	0.1	-
н181	-	-	436077.86	2326695.70	Геодезический метод	0.1	-
н182	-	-	436068.36	2326693.95	Геодезический метод	0.1	-
н183	-	-	436054.51	2326691.39	Геодезический метод	0.1	-
н184	-	-	436046.64	2326689.94	Геодезический метод	0.1	-
н185	-	-	436037.49	2326735.57	Геодезический метод	0.1	-
н186	-	-	436022.98	2326807.97	Геодезический метод	0.1	-
н187	-	-	435973.39	2326798.11	Геодезический метод	0.1	-
н188	-	-	435988.02	2326724.46	Геодезический метод	0.1	-
н189	-	-	435998.45	2326671.95	Геодезический метод	0.1	-
н190	-	-	436004.07	2326643.70	Геодезический метод	0.1	-
н191	-	-	436012.82	2326599.63	Геодезический метод	0.1	-
н192	-	-	436013.03	2326598.59	Геодезический метод	0.1	-
н193	-	-	436020.61	2326560.46	Геодезический метод	0.1	-
н194	-	-	436024.24	2326542.20	Геодезический метод	0.1	-
н195	-	-	436026.12	2326532.73	Геодезический метод	0.1	-
н196	-	-	436036.13	2326534.52	Геодезический метод	0.1	-
н197	-	-	436105.95	2326547.00	Геодезический метод	0.1	-
н198	-	-	436112.98	2326548.25	Геодезический метод	0.1	-
н199	-	-	436117.51	2326549.06	Геодезический метод	0.1	-
н200	-	-	436113.21	2326573.14	Геодезический метод	0.1	-



## 2. Сведения о характерных точках границ объекта

Обозначение характерных точек границ	Существующие координаты, м		Измененные (уточненные) координаты, м		Метод определения координат характерной точки	Средняя квадратическая погрешность положения характерной точки (Мт), м	Описание обозначения точки на местности (при наличии)
	X	Y	X	Y			
1	2	3	4	5	6	7	8
н201	-	-	436108.71	2326572.16	Геодезический метод	0.1	-
н202	-	-	436100.90	2326570.46	Геодезический метод	0.1	-
н203	-	-	436081.07	2326566.13	Геодезический метод	0.1	-
н204	-	-	436080.21	2326573.55	Геодезический метод	0.1	-
н205	-	-	436074.52	2326576.46	Геодезический метод	0.1	-
173	433361.24	2328338.87	436072.27	2326595.19	Геодезический метод	0.1	-
206	433170.86	2328302.96	435595.21	2327154.49	Геодезический метод	0.1	-
207	433189.18	2328493.09	435551.90	2327151.35	Геодезический метод	0.1	-
208	433183.75	2328493.55	435535.39	2327147.17	Геодезический метод	0.1	-
209	433078.45	2328503.12	435545.02	2327109.14	Геодезический метод	0.1	-
210	433075.77	2328503.36	435566.18	2327025.57	Геодезический метод	0.1	-
211	433073.65	2328482.90	435527.85	2327015.86	Геодезический метод	0.1	-
212	433067.08	2328483.54	435533.84	2326992.19	Геодезический метод	0.1	-
213	433051.94	2328484.86	435543.08	2326955.64	Геодезический метод	0.1	-
214	433054.08	2328508.31	435548.85	2326932.85	Геодезический метод	0.1	-
215	433062.45	2328507.58	435575.68	2326934.15	Геодезический метод	0.1	-
216	433062.70	2328510.42	435577.22	2326934.22	Геодезический метод	0.1	-
217	433069.67	2328509.81	435599.90	2326934.74	Геодезический метод	0.1	-
218	433075.36	2328509.25	435604.10	2326934.84	Геодезический метод	0.1	-
219	433081.29	2328569.39	435608.87	2326934.95	Геодезический метод	0.1	-
220	432993.32	2328577.19	435645.69	2326935.79	Геодезический метод	0.1	-
221	433002.17	2328661.95	435665.19	2326936.24	Геодезический метод	0.1	-
222	432994.30	2328662.88	435681.74	2326935.99	Геодезический метод	0.1	-
223	432947.94	2328667.93	435691.92	2326935.83	Геодезический метод	0.1	-
224	432912.17	2328671.56	435730.91	2326935.24	Геодезический метод	0.1	-
225	432909.05	2328671.30	435727.74	2327002.36	Геодезический метод	0.1	-

## 2. Сведения о характерных точках границ объекта

Обозначение характерных точек границ	Существующие координаты, м		Измененные (уточненные) координаты, м		Метод определения координат характерной точки	Средняя квадратическая погрешность положения характерной точки (Мт), м	Описание обозначения точки на местности (при наличии)
	X	Y	X	Y			
1	2	3	4	5	6	7	8
226	432907.16	2328648.79	435725.69	2327045.98	Геодезический метод	0.1	-
227	432903.18	2328600.11	435724.90	2327062.75	Геодезический метод	0.1	-
228	432900.54	2328568.17	435723.94	2327083.11	Геодезический метод	0.1	-
229	432894.63	2328506.64	435721.94	2327102.88	Геодезический метод	0.1	-
230	432894.10	2328501.77	435715.50	2327166.65	Геодезический метод	0.1	-
231	432886.35	2328410.47	-	-	Геодезический метод	0.1	-
232	432886.16	2328404.10	-	-	Геодезический метод	0.1	-
233	432936.89	2328399.61	-	-	Геодезический метод	0.1	-
234	432941.61	2328446.37	-	-	Геодезический метод	0.1	-
235	432946.48	2328445.89	-	-	Геодезический метод	0.1	-
236	432951.61	2328500.93	-	-	Геодезический метод	0.1	-
237	432952.81	2328512.37	-	-	Геодезический метод	0.1	-
238	432954.22	2328530.44	-	-	Геодезический метод	0.1	-
239	432984.27	2328528.27	-	-	Геодезический метод	0.1	-
240	432986.77	2328529.53	-	-	Геодезический метод	0.1	-
241	432989.95	2328529.36	-	-	Геодезический метод	0.1	-
242	432993.59	2328529.30	-	-	Геодезический метод	0.1	-
243	432995.60	2328527.75	-	-	Геодезический метод	0.1	-
244	433025.89	2328525.19	-	-	Геодезический метод	0.1	-
245	433024.90	2328516.24	-	-	Геодезический метод	0.1	-
246	433021.42	2328483.14	-	-	Геодезический метод	0.1	-
247	433024.06	2328482.85	-	-	Геодезический метод	0.1	-
248	433030.21	2328482.16	-	-	Геодезический метод	0.1	-
249	433027.23	2328438.37	-	-	Геодезический метод	0.1	-
250	432997.37	2328441.17	-	-	Геодезический метод	0.1	-
251	432992.26	2328368.12	-	-	Геодезический метод	0.1	-

## 2. Сведения о характерных точках границ объекта

Обозначение характерных точек границ	Существующие координаты, м		Измененные (уточненные) координаты, м		Метод определения координат характерной точки	Средняя квадратическая погрешность положения характерной точки (Мт), м	Описание обозначения точки на местности (при наличии)
	X	Y	X	Y			
1	2	3	4	5	6	7	8
252	433027.51	2328365.66	-	-	Геодезический метод	0.1	-
253	433026.28	2328342.14	-	-	Геодезический метод	0.1	-
254	433025.01	2328327.52	-	-	Геодезический метод	0.1	-
255	433023.36	2328313.89	-	-	Геодезический метод	0.1	-
256	433165.09	2328303.39	-	-	Геодезический метод	0.1	-
206	433170.86	2328302.96	435595.21	2327154.49	Геодезический метод	0.1	-
257	432921.74	2328885.58	436049.09	2327038.44	Геодезический метод	0.1	-
258	432926.01	2328945.31	435990.80	2327068.72	Геодезический метод	0.1	-
259	432895.10	2328947.67	435949.37	2327063.29	Геодезический метод	0.1	-
260	432897.16	2328977.44	435933.27	2327067.41	Геодезический метод	0.1	-
261	432793.65	2328985.63	435919.99	2327067.26	Геодезический метод	0.1	-
262	432785.34	2328892.57	435932.81	2327002.52	Геодезический метод	0.1	-
263	432795.99	2328891.73	435938.42	2326974.22	Геодезический метод	0.1	-
264	432848.79	2328887.13	435946.67	2326932.56	Геодезический метод	0.1	-
265	432849.35	2328893.60	435946.79	2326931.94	Геодезический метод	0.1	-
266	432856.71	2328892.76	435952.38	2326903.85	Геодезический метод	0.1	-
267	432856.16	2328886.48	435966.07	2326834.93	Геодезический метод	0.1	-
268	432891.56	2328883.40	436023.46	2326846.33	Геодезический метод	0.1	-
269	432893.55	2328883.23	436057.10	2326853.01	Геодезический метод	0.1	-
270	432915.24	2328881.34	436042.13	2326924.52	Геодезический метод	0.1	-
н271	-	-	436031.56	2326974.96	Геодезический метод	0.1	-
н272	-	-	436067.39	2326980.03	Геодезический метод	0.1	-
н273	-	-	436065.06	2326990.17	Геодезический метод	0.1	-
н274	-	-	436060.73	2327009.52	Геодезический метод	0.1	-
н275	-	-	436053.77	2327011.43	Геодезический метод	0.1	-
257	432921.74	2328885.58	436049.09	2327038.44	Геодезический метод	0.1	-

## 2. Сведения о характерных точках границ объекта

Обозначение характерных точек границ	Существующие координаты, м		Измененные (уточненные) координаты, м		Метод определения координат характерной точки	Средняя квадратическая погрешность положения характерной точки (Мт), м	Описание обозначения точки на местности (при наличии)
	X	Y	X	Y			
1	2	3	4	5	6	7	8
276	432576.91	2329108.53	435259.79	2325805.75	Геодезический метод	0.1	-
277	432581.06	2329148.63	435235.17	2325731.35	Геодезический метод	0.1	-
278	432517.59	2329152.79	435235.53	2325731.25	Геодезический метод	0.1	-
279	432475.46	2329156.39	435241.45	2325729.53	Геодезический метод	0.1	-
280	432464.15	2329157.36	435299.39	2325712.76	Геодезический метод	0.1	-
281	432460.65	2329157.67	435321.75	2325790.02	Геодезический метод	0.1	-
282	432460.95	2329161.17	435277.62	2325801.22	Геодезический метод	0.1	-
283	432460.98	2329161.53	-	-	Геодезический метод	0.1	-
284	432465.61	2329214.57	-	-	Геодезический метод	0.1	-
285	432465.78	2329216.57	-	-	Геодезический метод	0.1	-
286	432466.53	2329225.34	-	-	Геодезический метод	0.1	-
287	432431.04	2329228.08	-	-	Геодезический метод	0.1	-
288	432429.27	2329209.43	-	-	Геодезический метод	0.1	-
289	432418.94	2329118.67	-	-	Геодезический метод	0.1	-
290	432462.64	2329114.90	-	-	Геодезический метод	0.1	-
291	432463.08	2329119.94	-	-	Геодезический метод	0.1	-
292	432533.22	2329114.64	-	-	Геодезический метод	0.1	-
293	432533.03	2329112.25	-	-	Геодезический метод	0.1	-
294	432564.28	2329109.40	-	-	Геодезический метод	0.1	-
276	432576.91	2329108.53	435259.79	2325805.75	Геодезический метод	0.1	-
295	433143.43	2327570.27	435078.85	2325226.32	Геодезический метод	0.1	-
296	433148.96	2327624.82	435077.54	2325221.82	Геодезический метод	0.1	-
297	433161.44	2327734.55	435150.01	2325200.64	Геодезический метод	0.1	-
298	433156.28	2327735.00	435151.32	2325205.14	Геодезический метод	0.1	-
299	433135.85	2327737.17	435153.30	2325211.91	Геодезический метод	0.1	-
300	433130.91	2327694.91	435157.97	2325227.89	Геодезический метод	0.1	-

## 2. Сведения о характерных точках границ объекта

Обозначение характерных точек границ	Существующие координаты, м		Измененные (уточненные) координаты, м		Метод определения координат характерной точки	Средняя квадратическая погрешность положения характерной точки (Мт), м	Описание обозначения точки на местности (при наличии)
	X	Y	X	Y			
1	2	3	4	5	6	7	8
301	433115.76	2327684.54	435182.59	2325312.11	Геодезический метод	0.1	-
302	433114.09	2327672.86	435191.33	2325341.99	Геодезический метод	0.1	-
303	433113.73	2327670.62	435219.33	2325437.79	Геодезический метод	0.1	-
304	433113.47	2327668.68	435225.66	2325459.44	Геодезический метод	0.1	-
305	433106.11	2327614.76	435234.80	2325490.73	Геодезический метод	0.1	-
306	433104.71	2327601.67	435237.32	2325499.32	Геодезический метод	0.1	-
307	433104.27	2327597.59	435238.82	2325504.46	Геодезический метод	0.1	-
308	433107.30	2327595.19	435246.10	2325529.36	Геодезический метод	0.1	-
309	433113.50	2327590.29	435250.69	2325545.07	Геодезический метод	0.1	-
310	433112.12	2327574.28	435191.19	2325563.87	Геодезический метод	0.1	-
311	433127.44	2327572.06	435161.72	2325459.40	Геодезический метод	0.1	-
н312	-	-	435153.44	2325461.43	Геодезический метод	0.1	-
н313	-	-	435137.59	2325427.26	Геодезический метод	0.1	-
295	433143.43	2327570.27	435078.85	2325226.32	Геодезический метод	0.1	-
314	433538.26	2327634.33	435882.52	2324961.68	Геодезический метод	0.1	-
315	433545.09	2327664.36	435858.13	2324940.97	Геодезический метод	0.1	-
316	433548.96	2327701.38	435863.04	2324935.71	Геодезический метод	0.1	-
317	433486.84	2327717.46	435867.34	2324931.10	Геодезический метод	0.1	-
318	433474.74	2327681.65	435907.49	2324888.08	Геодезический метод	0.1	-
319	433468.74	2327641.86	435924.95	2324869.38	Геодезический метод	0.1	-
320	433501.63	2327635.08	435928.47	2324871.90	Геодезический метод	0.1	-
321	433502.97	2327639.48	435961.13	2324887.47	Геодезический метод	0.1	-
322	433528.36	2327634.85	435969.27	2324893.61	Геодезический метод	0.1	-
н323	-	-	435978.04	2324900.33	Геодезический метод	0.1	-
н324	-	-	435977.12	2324902.44	Геодезический метод	0.1	-
н325	-	-	435942.73	2324981.07	Геодезический метод	0.1	-

## 2. Сведения о характерных точках границ объекта

Обозначение характерных точек границ	Существующие координаты, м		Измененные (уточненные) координаты, м		Метод определения координат характерной точки	Средняя квадратическая погрешность положения характерной точки (Мт), м	Описание обозначения точки на местности (при наличии)
	X	Y	X	Y			
1	2	3	4	5	6	7	8
н326	-	-	435908.05	2324965.90	Геодезический метод	0.1	-
н327	-	-	435896.62	2324962.72	Геодезический метод	0.1	-
н328	-	-	435891.91	2324962.38	Геодезический метод	0.1	-
314	433538.26	2327634.33	435882.52	2324961.68	Геодезический метод	0.1	-
329	433829.97	2327475.53	435970.60	2324872.07	Геодезический метод	0.1	-
330	433855.18	2327575.76	435941.81	2324858.08	Геодезический метод	0.1	-
331	433862.86	2327604.00	435976.28	2324826.91	Геодезический метод	0.1	-
332	433868.04	2327623.08	436070.73	2324876.38	Геодезический метод	0.1	-
333	433799.16	2327639.99	436048.33	2324919.14	Геодезический метод	0.1	-
334	433759.47	2327490.88	436033.48	2324914.30	Геодезический метод	0.1	-
335	433772.08	2327486.53	436021.50	2324908.02	Геодезический метод	0.1	-
336	433782.91	2327484.11	436014.22	2324902.16	Геодезический метод	0.1	-
н337	-	-	436002.48	2324892.41	Геодезический метод	0.1	-
н338	-	-	435990.74	2324886.33	Геодезический метод	0.1	-
н339	-	-	435987.36	2324884.79	Геодезический метод	0.1	-
н340	-	-	435980.16	2324879.27	Геодезический метод	0.1	-
329	433829.97	2327475.53	435970.60	2324872.07	Геодезический метод	0.1	-
341	436825.34	2324464.65	436576.28	2327194.77	Геодезический метод	0.1	-
342	436820.59	2324478.50	436280.06	2327179.05	Геодезический метод	0.1	-
343	436816.33	2324491.82	436301.63	2327071.18	Геодезический метод	0.1	-
344	436828.41	2324496.79	436305.09	2327053.86	Геодезический метод	0.1	-
345	436794.45	2324580.56	436307.07	2327043.96	Геодезический метод	0.1	-
346	436788.87	2324590.31	436322.78	2326965.43	Геодезический метод	0.1	-
347	436753.23	2324662.62	436324.98	2326954.40	Геодезический метод	0.1	-
348	436690.16	2324647.05	436396.97	2326967.03	Геодезический метод	0.1	-
349	436656.24	2324636.12	436464.80	2326978.94	Геодезический метод	0.1	-

## 2. Сведения о характерных точках границ объекта

Обозначение характерных точек границ	Существующие координаты, м		Измененные (уточненные) координаты, м		Метод определения координат характерной точки	Средняя квадратическая погрешность положения характерной точки (Мт), м	Описание обозначения точки на местности (при наличии)
	X	Y	X	Y			
1	2	3	4	5	6	7	8
350	436724.74	2324503.62	436487.68	2326982.17	Геодезический метод	0.1	-
351	436665.79	2324476.34	436517.75	2326984.29	Геодезический метод	0.1	-
352	436691.81	2324424.56	436544.02	2326985.69	Геодезический метод	0.1	-
353	436756.36	2324443.53	436587.26	2326987.98	Геодезический метод	0.1	-
н354	-	-	436583.37	2327061.30	Геодезический метод	0.1	-
341	436825.34	2324464.65	436576.28	2327194.77	Геодезический метод	0.1	-
355	437470.81	2324662.75	436172.54	2327664.11	Геодезический метод	0.1	-
356	437381.43	2324992.92	436171.94	2327657.66	Геодезический метод	0.1	-
357	436947.32	2324854.37	436203.64	2327654.47	Геодезический метод	0.1	-
358	436960.93	2324793.47	436213.96	2327653.43	Геодезический метод	0.1	-
359	437073.27	2324538.32	436226.49	2327652.17	Геодезический метод	0.1	-
360	437243.48	2324592.55	436227.97	2327673.65	Геодезический метод	0.1	-
н361	-	-	436230.94	2327703.40	Геодезический метод	0.1	-
н362	-	-	436218.70	2327704.54	Геодезический метод	0.1	-
н363	-	-	436213.11	2327705.06	Геодезический метод	0.1	-
н364	-	-	436176.66	2327708.44	Геодезический метод	0.1	-
н365	-	-	436174.48	2327684.98	Геодезический метод	0.1	-
355	437470.81	2324662.75	436172.54	2327664.11	Геодезический метод	0.1	-
366	436071.35	2324874.16	435836.36	2325927.18	Геодезический метод	0.1	-
367	436048.84	2324919.31	435724.60	2325958.19	Геодезический метод	0.1	-
368	436033.48	2324914.30	435733.11	2325988.84	Геодезический метод	0.1	-
369	436021.50	2324908.02	435737.13	2326003.74	Геодезический метод	0.1	-
370	436014.22	2324902.16	435736.37	2326007.71	Геодезический метод	0.1	-
371	436002.48	2324892.41	435734.41	2326010.61	Геодезический метод	0.1	-
372	435990.74	2324886.33	435727.33	2326012.41	Геодезический метод	0.1	-
373	435987.36	2324884.79	435687.83	2326023.37	Геодезический метод	0.1	-

## 2. Сведения о характерных точках границ объекта

Обозначение характерных точек границ	Существующие координаты, м		Измененные (уточненные) координаты, м		Метод определения координат характерной точки	Средняя квадратическая погрешность положения характерной точки (Мт), м	Описание обозначения точки на местности (при наличии)
	X	Y	X	Y			
1	2	3	4	5	6	7	8
374	435980.16	2324879.27	435677.07	2325985.06	Геодезический метод	0.1	-
375	435970.60	2324872.07	435609.44	2326003.94	Геодезический метод	0.1	-
376	435941.81	2324858.08	435611.99	2326013.02	Геодезический метод	0.1	-
377	435976.31	2324826.89	435620.16	2326042.15	Геодезический метод	0.1	-
н378	-	-	435627.87	2326069.61	Геодезический метод	0.1	-
н379	-	-	435639.54	2326111.16	Геодезический метод	0.1	-
н380	-	-	435641.01	2326116.40	Геодезический метод	0.1	-
н381	-	-	435644.67	2326129.46	Геодезический метод	0.1	-
н382	-	-	435666.63	2326123.29	Геодезический метод	0.1	-
н383	-	-	435670.08	2326135.60	Геодезический метод	0.1	-
н384	-	-	435671.31	2326139.88	Геодезический метод	0.1	-
н385	-	-	435679.95	2326169.87	Геодезический метод	0.1	-
н386	-	-	435633.45	2326183.45	Геодезический метод	0.1	-
н387	-	-	435630.86	2326172.95	Геодезический метод	0.1	-
н388	-	-	435622.77	2326175.11	Геодезический метод	0.1	-
н389	-	-	435619.50	2326163.16	Геодезический метод	0.1	-
н390	-	-	435617.69	2326156.53	Геодезический метод	0.1	-
н391	-	-	435612.74	2326138.42	Геодезический метод	0.1	-
н392	-	-	435612.62	2326138.45	Геодезический метод	0.1	-
н393	-	-	435565.02	2326151.81	Геодезический метод	0.1	-
н394	-	-	435548.28	2326156.51	Геодезический метод	0.1	-
н395	-	-	435511.89	2326166.73	Геодезический метод	0.1	-
н396	-	-	435495.19	2326171.42	Геодезический метод	0.1	-
н397	-	-	435475.22	2326177.02	Геодезический метод	0.1	-
н398	-	-	435436.87	2326187.78	Геодезический метод	0.1	-
н399	-	-	435385.22	2326202.28	Геодезический метод	0.1	-



## 2. Сведения о характерных точках границ объекта

Обозначение характерных точек границ	Существующие координаты, м		Измененные (уточненные) координаты, м		Метод определения координат характерной точки	Средняя квадратическая погрешность положения характерной точки (Мт), м	Описание обозначения точки на местности (при наличии)
	X	Y	X	Y			
1	2	3	4	5	6	7	8
н400	-	-	435375.12	2326205.50	Геодезический метод	0.1	-
н401	-	-	435371.52	2326206.65	Геодезический метод	0.1	-
н402	-	-	435367.80	2326194.33	Геодезический метод	0.1	-
н403	-	-	435360.96	2326171.71	Геодезический метод	0.1	-
н404	-	-	435420.34	2326154.74	Геодезический метод	0.1	-
н405	-	-	435426.77	2326152.90	Геодезический метод	0.1	-
н406	-	-	435399.30	2326057.99	Геодезический метод	0.1	-
н407	-	-	435392.83	2326035.63	Геодезический метод	0.1	-
н408	-	-	435386.60	2326014.11	Геодезический метод	0.1	-
н409	-	-	435373.06	2325967.32	Геодезический метод	0.1	-
н410	-	-	435371.32	2325961.31	Геодезический метод	0.1	-
н411	-	-	435365.65	2325941.72	Геодезический метод	0.1	-
н412	-	-	435356.57	2325910.32	Геодезический метод	0.1	-
н413	-	-	435348.53	2325882.56	Геодезический метод	0.1	-
н414	-	-	435334.56	2325834.29	Геодезический метод	0.1	-
н415	-	-	435326.23	2325805.50	Геодезический метод	0.1	-
н416	-	-	435340.77	2325801.29	Геодезический метод	0.1	-
н417	-	-	435345.99	2325799.49	Геодезический метод	0.1	-
н418	-	-	435363.58	2325794.78	Геодезический метод	0.1	-
н419	-	-	435367.23	2325793.71	Геодезический метод	0.1	-
н420	-	-	435387.19	2325787.87	Геодезический метод	0.1	-
н421	-	-	435389.00	2325787.34	Геодезический метод	0.1	-
н422	-	-	435402.76	2325783.42	Геодезический метод	0.1	-
н423	-	-	435411.72	2325814.86	Геодезический метод	0.1	-
н424	-	-	435429.10	2325809.91	Геодезический метод	0.1	-
н425	-	-	435429.93	2325809.68	Геодезический метод	0.1	-

## 2. Сведения о характерных точках границ объекта

Обозначение характерных точек границ	Существующие координаты, м		Измененные (уточненные) координаты, м		Метод определения координат характерной точки	Средняя квадратическая погрешность положения характерной точки (Мт), м	Описание обозначения точки на местности (при наличии)
	X	Y	X	Y			
1	2	3	4	5	6	7	8
н426	-	-	435439.42	2325806.97	Геодезический метод	0.1	-
н427	-	-	435454.15	2325802.78	Геодезический метод	0.1	-
н428	-	-	435462.18	2325800.38	Геодезический метод	0.1	-
н429	-	-	435421.38	2325657.17	Геодезический метод	0.1	-
н430	-	-	435419.75	2325651.47	Геодезический метод	0.1	-
н431	-	-	435409.05	2325654.51	Геодезический метод	0.1	-
н432	-	-	435405.85	2325643.27	Геодезический метод	0.1	-
н433	-	-	435401.10	2325626.59	Геодезический метод	0.1	-
н434	-	-	435441.02	2325615.23	Геодезический метод	0.1	-
н435	-	-	435432.84	2325586.48	Геодезический метод	0.1	-
н436	-	-	435429.59	2325575.05	Геодезический метод	0.1	-
н437	-	-	435424.65	2325557.66	Геодезический метод	0.1	-
н438	-	-	435423.04	2325558.12	Геодезический метод	0.1	-
н439	-	-	435395.38	2325565.99	Геодезический метод	0.1	-
н440	-	-	435373.16	2325572.31	Геодезический метод	0.1	-
н441	-	-	435367.33	2325573.97	Геодезический метод	0.1	-
н442	-	-	435359.74	2325576.13	Геодезический метод	0.1	-
н443	-	-	435344.95	2325580.34	Геодезический метод	0.1	-
н444	-	-	435306.97	2325591.14	Геодезический метод	0.1	-
н445	-	-	435306.84	2325591.18	Геодезический метод	0.1	-
н446	-	-	435301.64	2325572.90	Геодезический метод	0.1	-
н447	-	-	435300.03	2325567.41	Геодезический метод	0.1	-
н448	-	-	435297.95	2325560.29	Геодезический метод	0.1	-
н449	-	-	435286.16	2325519.99	Геодезический метод	0.1	-
н450	-	-	435284.01	2325518.37	Геодезический метод	0.1	-
н451	-	-	435335.08	2325503.57	Геодезический метод	0.1	-

## 2. Сведения о характерных точках границ объекта

Обозначение характерных точек границ	Существующие координаты, м		Измененные (уточненные) координаты, м		Метод определения координат характерной точки	Средняя квадратическая погрешность положения характерной точки (Мт), м	Описание обозначения точки на местности (при наличии)
	X	Y	X	Y			
1	2	3	4	5	6	7	8
н452	-	-	435337.58	2325512.19	Геодезический метод	0.1	-
н453	-	-	435338.62	2325516.44	Геодезический метод	0.1	-
н454	-	-	435339.24	2325516.24	Геодезический метод	0.1	-
н455	-	-	435344.12	2325514.68	Геодезический метод	0.1	-
н456	-	-	435345.05	2325514.38	Геодезический метод	0.1	-
н457	-	-	435379.25	2325503.44	Геодезический метод	0.1	-
н458	-	-	435405.53	2325495.03	Геодезический метод	0.1	-
н459	-	-	435394.49	2325453.43	Геодезический метод	0.1	-
н460	-	-	435391.73	2325443.63	Геодезический метод	0.1	-
н461	-	-	435389.24	2325434.77	Геодезический метод	0.1	-
н462	-	-	435320.73	2325454.06	Геодезический метод	0.1	-
н463	-	-	435308.46	2325411.74	Геодезический метод	0.1	-
н464	-	-	435314.81	2325409.88	Геодезический метод	0.1	-
н465	-	-	435432.19	2325379.17	Геодезический метод	0.1	-
н466	-	-	435442.51	2325376.47	Геодезический метод	0.1	-
н467	-	-	435444.50	2325383.71	Геодезический метод	0.1	-
н468	-	-	435452.63	2325381.47	Геодезический метод	0.1	-
н469	-	-	435491.58	2325370.77	Геодезический метод	0.1	-
н470	-	-	435522.17	2325362.35	Геодезический метод	0.1	-
н471	-	-	435523.42	2325366.84	Геодезический метод	0.1	-
н472	-	-	435550.87	2325465.14	Геодезический метод	0.1	-
н473	-	-	435555.34	2325480.87	Геодезический метод	0.1	-
н474	-	-	435561.24	2325501.59	Геодезический метод	0.1	-
н475	-	-	435565.77	2325517.52	Геодезический метод	0.1	-
н476	-	-	435534.99	2325526.27	Геодезический метод	0.1	-
н477	-	-	435539.79	2325543.20	Геодезический метод	0.1	-

## 2. Сведения о характерных точках границ объекта

Обозначение характерных точек границ	Существующие координаты, м		Измененные (уточненные) координаты, м		Метод определения координат характерной точки	Средняя квадратическая погрешность положения характерной точки (Мт), м	Описание обозначения точки на местности (при наличии)
	X	Y	X	Y			
1	2	3	4	5	6	7	8
н478	-	-	435547.54	2325570.52	Геодезический метод	0.1	-
н479	-	-	435551.34	2325583.92	Геодезический метод	0.1	-
н480	-	-	435551.97	2325586.13	Геодезический метод	0.1	-
н481	-	-	435568.88	2325580.78	Геодезический метод	0.1	-
н482	-	-	435585.01	2325575.68	Геодезический метод	0.1	-
н483	-	-	435601.56	2325570.94	Геодезический метод	0.1	-
н484	-	-	435612.37	2325606.74	Геодезический метод	0.1	-
н485	-	-	435614.88	2325605.97	Геодезический метод	0.1	-
н486	-	-	435617.32	2325613.29	Геодезический метод	0.1	-
н487	-	-	435623.57	2325611.24	Геодезический метод	0.1	-
н488	-	-	435626.55	2325610.88	Геодезический метод	0.1	-
н489	-	-	435636.25	2325608.13	Геодезический метод	0.1	-
н490	-	-	435653.71	2325603.17	Геодезический метод	0.1	-
н491	-	-	435660.33	2325601.29	Геодезический метод	0.1	-
н492	-	-	435708.23	2325769.12	Геодезический метод	0.1	-
н493	-	-	435655.58	2325784.28	Геодезический метод	0.1	-
н494	-	-	435611.76	2325796.91	Геодезический метод	0.1	-
н495	-	-	435641.47	2325901.63	Геодезический метод	0.1	-
н496	-	-	435652.05	2325898.77	Геодезический метод	0.1	-
н497	-	-	435709.98	2325883.10	Геодезический метод	0.1	-
н498	-	-	435716.71	2325907.35	Геодезический метод	0.1	-
н499	-	-	435720.61	2325921.42	Геодезический метод	0.1	-
н500	-	-	435739.30	2325916.23	Геодезический метод	0.1	-
н501	-	-	435757.45	2325911.19	Геодезический метод	0.1	-
н502	-	-	435832.52	2325890.36	Геодезический метод	0.1	-
н503	-	-	435833.19	2325890.18	Геодезический метод	0.1	-

## 2. Сведения о характерных точках границ объекта

Обозначение характерных точек границ	Существующие координаты, м		Измененные (уточненные) координаты, м		Метод определения координат характерной точки	Средняя квадратическая погрешность положения характерной точки (Мт), м	Описание обозначения точки на местности (при наличии)
	X	Y	X	Y			
1	2	3	4	5	6	7	8
н504	-	-	435846.39	2325886.51	Геодезический метод	0.1	-
н505	-	-	435856.11	2325920.64	Геодезический метод	0.1	-
н506	-	-	435856.34	2325921.46	Геодезический метод	0.1	-
н507	-	-	435843.28	2325925.18	Геодезический метод	0.1	-
366	436071.35	2324874.16	435836.36	2325927.18	Геодезический метод	0.1	-
н508	-	-	435503.72	2325736.92	Геодезический метод	0.1	-
н509	-	-	435519.73	2325732.16	Геодезический метод	0.1	-
н510	-	-	435538.56	2325726.56	Геодезический метод	0.1	-
н511	-	-	435541.14	2325725.79	Геодезический метод	0.1	-
н512	-	-	435556.28	2325721.29	Геодезический метод	0.1	-
н513	-	-	435564.10	2325751.25	Геодезический метод	0.1	-
н514	-	-	435566.58	2325765.88	Геодезический метод	0.1	-
н515	-	-	435571.00	2325782.68	Геодезический метод	0.1	-
н516	-	-	435572.42	2325788.09	Геодезический метод	0.1	-
н517	-	-	435574.12	2325794.56	Геодезический метод	0.1	-
н518	-	-	435552.50	2325800.69	Геодезический метод	0.1	-
н519	-	-	435515.04	2325811.32	Геодезический метод	0.1	-
н520	-	-	435513.12	2325804.63	Геодезический метод	0.1	-
н521	-	-	435511.78	2325799.95	Геодезический метод	0.1	-
н522	-	-	435507.96	2325786.66	Геодезический метод	0.1	-
н523	-	-	435494.44	2325739.58	Геодезический метод	0.1	-
н508	-	-	435503.72	2325736.92	Геодезический метод	0.1	-
н524	-	-	435586.57	2326080.57	Геодезический метод	0.1	-
н525	-	-	435571.01	2326085.09	Геодезический метод	0.1	-
н526	-	-	435569.98	2326082.59	Геодезический метод	0.1	-
н527	-	-	435510.24	2326098.54	Геодезический метод	0.1	-

## 2. Сведения о характерных точках границ объекта

Обозначение характерных точек границ	Существующие координаты, м		Измененные (уточненные) координаты, м		Метод определения координат характерной точки	Средняя квадратическая погрешность положения характерной точки (Мт), м	Описание обозначения точки на местности (при наличии)
	X	Y	X	Y			
1	2	3	4	5	6	7	8
н528	-	-	435493.73	2326102.95	Геодезический метод	0.1	-
н529	-	-	435486.87	2326078.85	Геодезический метод	0.1	-
н530	-	-	435483.17	2326065.87	Геодезический метод	0.1	-
н531	-	-	435499.46	2326061.23	Геодезический метод	0.1	-
н532	-	-	435517.54	2326055.64	Геодезический метод	0.1	-
н533	-	-	435517.82	2326056.52	Геодезический метод	0.1	-
н534	-	-	435542.08	2326049.18	Геодезический метод	0.1	-
н535	-	-	435559.62	2326054.68	Геодезический метод	0.1	-
н536	-	-	435560.60	2326054.40	Геодезический метод	0.1	-
н537	-	-	435571.14	2326052.63	Геодезический метод	0.1	-
н538	-	-	435578.34	2326050.53	Геодезический метод	0.1	-
н539	-	-	435579.16	2326053.53	Геодезический метод	0.1	-
н524	-	-	435586.57	2326080.57	Геодезический метод	0.1	-
н540	-	-	435487.10	2325492.97	Геодезический метод	0.1	-
н541	-	-	435509.86	2325487.72	Геодезический метод	0.1	-
н542	-	-	435523.19	2325484.00	Геодезический метод	0.1	-
н543	-	-	435525.04	2325490.62	Геодезический метод	0.1	-
н544	-	-	435530.53	2325510.30	Геодезический метод	0.1	-
н545	-	-	435517.08	2325514.11	Геодезический метод	0.1	-
н546	-	-	435494.80	2325520.38	Геодезический метод	0.1	-
н540	-	-	435487.10	2325492.97	Геодезический метод	0.1	-
н547	-	-	435614.48	2325692.99	Геодезический метод	0.1	-
н548	-	-	435608.34	2325694.91	Геодезический метод	0.1	-
н549	-	-	435601.78	2325696.96	Геодезический метод	0.1	-
н550	-	-	435584.91	2325702.24	Геодезический метод	0.1	-
н551	-	-	435582.48	2325693.67	Геодезический метод	0.1	-

## 2. Сведения о характерных точках границ объекта

Обозначение характерных точек границ	Существующие координаты, м		Измененные (уточненные) координаты, м		Метод определения координат характерной точки	Средняя квадратическая погрешность положения характерной точки (Мт), м	Описание обозначения точки на местности (при наличии)
	X	Y	X	Y			
1	2	3	4	5	6	7	8
н552	-	-	435579.33	2325682.59	Геодезический метод	0.1	-
н553	-	-	435596.21	2325677.72	Геодезический метод	0.1	-
н554	-	-	435605.19	2325675.13	Геодезический метод	0.1	-
н555	-	-	435611.90	2325673.19	Геодезический метод	0.1	-
н556	-	-	435616.83	2325690.53	Геодезический метод	0.1	-
н547	-	-	435614.48	2325692.99	Геодезический метод	0.1	-
557	435961.13	2324887.47	436828.41	2324496.79	Геодезический метод	0.1	-
558	435969.27	2324893.61	436794.45	2324580.56	Геодезический метод	0.1	-
559	435978.04	2324900.33	436788.87	2324590.31	Геодезический метод	0.1	-
560	435943.58	2324981.77	436752.61	2324661.95	Геодезический метод	0.1	-
561	435900.71	2324963.94	436732.62	2324657.20	Геодезический метод	0.1	-
562	435891.78	2324962.89	436680.69	2324644.85	Геодезический метод	0.1	-
563	435880.51	2324963.14	436675.10	2324643.33	Геодезический метод	0.1	-
564	435867.41	2324952.02	436668.01	2324640.82	Геодезический метод	0.1	-
565	435857.47	2324942.29	436661.71	2324638.02	Геодезический метод	0.1	-
566	435863.25	2324935.98	436656.05	2324634.97	Геодезический метод	0.1	-
567	435883.52	2324912.57	436673.58	2324601.30	Геодезический метод	0.1	-
568	435925.92	2324870.07	436706.92	2324537.24	Геодезический метод	0.1	-
569	435928.47	2324871.90	436723.77	2324504.87	Геодезический метод	0.1	-
н570	-	-	436669.76	2324477.22	Геодезический метод	0.1	-
н571	-	-	436675.92	2324465.18	Геодезический метод	0.1	-
н572	-	-	436688.32	2324433.31	Геодезический метод	0.1	-
н573	-	-	436689.06	2324430.86	Геодезический метод	0.1	-
н574	-	-	436689.16	2324430.52	Геодезический метод	0.1	-
н575	-	-	436690.69	2324424.41	Геодезический метод	0.1	-
н576	-	-	436690.73	2324424.24	Геодезический метод	0.1	-

## 2. Сведения о характерных точках границ объекта

Обозначение характерных точек границ	Существующие координаты, м		Измененные (уточненные) координаты, м		Метод определения координат характерной точки	Средняя квадратическая погрешность положения характерной точки (Мт), м	Описание обозначения точки на местности (при наличии)
	X	Y	X	Y			
1	2	3	4	5	6	7	8
н577	-	-	436692.22	2324424.68	Геодезический метод	0.1	-
н578	-	-	436718.99	2324432.55	Геодезический метод	0.1	-
н579	-	-	436731.87	2324436.33	Геодезический метод	0.1	-
н580	-	-	436750.94	2324441.94	Геодезический метод	0.1	-
н581	-	-	436753.95	2324442.82	Геодезический метод	0.1	-
н582	-	-	436756.36	2324443.53	Геодезический метод	0.1	-
н583	-	-	436756.72	2324443.34	Геодезический метод	0.1	-
н584	-	-	436770.56	2324447.66	Геодезический метод	0.1	-
н585	-	-	436825.03	2324464.62	Геодезический метод	0.1	-
н586	-	-	436824.35	2324466.74	Геодезический метод	0.1	-
н587	-	-	436823.75	2324468.63	Геодезический метод	0.1	-
н588	-	-	436820.59	2324478.50	Геодезический метод	0.1	-
н589	-	-	436818.28	2324485.71	Геодезический метод	0.1	-
н590	-	-	436816.33	2324491.82	Геодезический метод	0.1	-
557	435961.13	2324887.47	436828.41	2324496.79	Геодезический метод	0.1	-
591	435296.49	2325713.23	436761.89	2329928.80	Геодезический метод	0.1	-
592	435319.71	2325789.59	436714.46	2329889.48	Геодезический метод	0.1	-
593	435312.53	2325792.36	436732.08	2329869.44	Геодезический метод	0.1	-
594	435287.75	2325798.65	436731.20	2329868.61	Геодезический метод	0.1	-
595	435285.66	2325799.18	436745.63	2329853.30	Геодезический метод	0.1	-
596	435277.62	2325801.22	436751.16	2329847.02	Геодезический метод	0.1	-
597	435259.07	2325806.23	436709.58	2329810.41	Геодезический метод	0.1	-
598	435252.10	2325782.51	436705.28	2329806.62	Геодезический метод	0.1	-
599	435235.33	2325731.82	436683.05	2329787.06	Геодезический метод	0.1	-
н600	-	-	436626.11	2329736.94	Геодезический метод	0.1	-
н601	-	-	436634.66	2329728.90	Геодезический метод	0.1	-



## 2. Сведения о характерных точках границ объекта

Обозначение характерных точек границ	Существующие координаты, м		Измененные (уточненные) координаты, м		Метод определения координат характерной точки	Средняя квадратическая погрешность положения характерной точки (Мт), м	Описание обозначения точки на местности (при наличии)
	X	Y	X	Y			
1	2	3	4	5	6	7	8
н602	-	-	436639.29	2329724.55	Геодезический метод	0.1	-
н603	-	-	436647.66	2329716.68	Геодезический метод	0.1	-
н604	-	-	436654.89	2329709.88	Геодезический метод	0.1	-
н605	-	-	436673.36	2329707.63	Геодезический метод	0.1	-
н606	-	-	436674.90	2329720.28	Геодезический метод	0.1	-
н607	-	-	436675.25	2329723.17	Геодезический метод	0.1	-
н608	-	-	436677.92	2329744.98	Геодезический метод	0.1	-
н609	-	-	436687.59	2329743.98	Геодезический метод	0.1	-
н610	-	-	436696.06	2329743.10	Геодезический метод	0.1	-
н611	-	-	436704.02	2329742.28	Геодезический метод	0.1	-
н612	-	-	436744.56	2329779.31	Геодезический метод	0.1	-
н613	-	-	436952.01	2329956.88	Геодезический метод	0.1	-
н614	-	-	437022.36	2330017.09	Геодезический метод	0.1	-
н615	-	-	437019.41	2330026.98	Геодезический метод	0.1	-
н616	-	-	437014.38	2330034.57	Геодезический метод	0.1	-
н617	-	-	437009.51	2330040.08	Геодезический метод	0.1	-
н618	-	-	437006.33	2330042.62	Геодезический метод	0.1	-
н619	-	-	437000.83	2330044.31	Геодезический метод	0.1	-
н620	-	-	436990.09	2330045.34	Геодезический метод	0.1	-
н621	-	-	436950.53	2330012.54	Геодезический метод	0.1	-
н622	-	-	436943.52	2330006.73	Геодезический метод	0.1	-
н623	-	-	436935.11	2329999.75	Геодезический метод	0.1	-
н624	-	-	436932.12	2329997.28	Геодезический метод	0.1	-
н625	-	-	436912.36	2330020.32	Геодезический метод	0.1	-
н626	-	-	436893.73	2330042.03	Геодезический метод	0.1	-
н627	-	-	436854.12	2330006.96	Геодезический метод	0.1	-

## 2. Сведения о характерных точках границ объекта

Обозначение характерных точек границ	Существующие координаты, м		Измененные (уточненные) координаты, м		Метод определения координат характерной точки	Средняя квадратическая погрешность положения характерной точки (Мт), м	Описание обозначения точки на местности (при наличии)
	X	Y	X	Y			
1	2	3	4	5	6	7	8
н628	-	-	436823.88	2329980.19	Геодезический метод	0.1	-
591	435296.49	2325713.23	436761.89	2329928.80	Геодезический метод	0.1	-
629	435730.73	2326934.98	437273.53	2330138.24	Геодезический метод	0.1	-
630	435723.95	2327071.47	437209.86	2330083.52	Геодезический метод	0.1	-
631	435715.68	2327166.57	437230.68	2330050.25	Геодезический метод	0.1	-
632	435595.21	2327154.49	437298.69	2330109.22	Геодезический метод	0.1	-
633	435551.90	2327151.35	-	-	Геодезический метод	0.1	-
634	435535.10	2327147.21	-	-	Геодезический метод	0.1	-
635	435563.86	2327026.86	-	-	Геодезический метод	0.1	-
636	435526.10	2327017.41	-	-	Геодезический метод	0.1	-
637	435546.66	2326932.27	-	-	Геодезический метод	0.1	-
638	435653.08	2326936.53	-	-	Геодезический метод	0.1	-
629	435730.73	2326934.98	437273.53	2330138.24	Геодезический метод	0.1	-
639	436112.98	2326548.25	437071.58	2330112.89	Геодезический метод	0.1	-
640	436118.45	2326549.45	437054.17	2330098.45	Геодезический метод	0.1	-
641	436114.22	2326573.60	437080.06	2330067.22	Геодезический метод	0.1	-
642	436108.71	2326572.16	437129.10	2330109.81	Геодезический метод	0.1	-
643	436081.07	2326566.13	437133.86	2330114.06	Геодезический метод	0.1	-
644	436080.21	2326573.55	437170.91	2330145.77	Геодезический метод	0.1	-
645	436074.52	2326576.46	437174.78	2330149.08	Геодезический метод	0.1	-
646	436072.27	2326595.19	437150.53	2330178.33	Геодезический метод	0.1	-
647	436068.84	2326615.15	437135.08	2330165.53	Геодезический метод	0.1	-
648	436099.40	2326619.66	437097.49	2330134.37	Геодезический метод	0.1	-
649	436100.53	2326619.82	-	-	Геодезический метод	0.1	-
650	436105.15	2326620.43	-	-	Геодезический метод	0.1	-
651	436088.23	2326697.64	-	-	Геодезический метод	0.1	-

## 2. Сведения о характерных точках границ объекта

Обозначение характерных точек границ	Существующие координаты, м		Измененные (уточненные) координаты, м		Метод определения координат характерной точки	Средняя квадратическая погрешность положения характерной точки (Мт), м	Описание обозначения точки на местности (при наличии)
	X	Y	X	Y			
1	2	3	4	5	6	7	8
652	436083.15	2326696.68	-	-	Геодезический метод	0.1	-
653	436068.36	2326693.95	-	-	Геодезический метод	0.1	-
654	436045.19	2326689.96	-	-	Геодезический метод	0.1	-
655	436023.38	2326807.26	-	-	Геодезический метод	0.1	-
656	435974.39	2326798.68	-	-	Геодезический метод	0.1	-
657	435998.66	2326671.54	-	-	Геодезический метод	0.1	-
658	436023.29	2326542.49	-	-	Геодезический метод	0.1	-
659	436025.26	2326532.18	-	-	Геодезический метод	0.1	-
660	436036.13	2326534.52	-	-	Геодезический метод	0.1	-
639	436112.98	2326548.25	437071.58	2330112.89	Геодезический метод	0.1	-
661	436057.18	2326854.05	437481.53	2329622.92	Геодезический метод	0.1	-
662	436032.07	2326974.67	437399.00	2329567.03	Геодезический метод	0.1	-
663	436007.73	2326971.58	437399.94	2329532.69	Геодезический метод	0.1	-
664	436009.86	2326914.17	437385.85	2329523.04	Геодезический метод	0.1	-
665	435964.68	2326906.06	437373.33	2329514.46	Геодезический метод	0.1	-
666	435950.43	2326903.88	437367.49	2329504.56	Геодезический метод	0.1	-
667	435966.95	2326836.72	437362.71	2329496.45	Геодезический метод	0.1	-
н668	-	-	437358.70	2329489.65	Геодезический метод	0.1	-
н669	-	-	437375.87	2329471.38	Геодезический метод	0.1	-
н670	-	-	437383.38	2329474.56	Геодезический метод	0.1	-
н671	-	-	437445.38	2329500.83	Геодезический метод	0.1	-
н672	-	-	437587.98	2329561.26	Геодезический метод	0.1	-
н673	-	-	437551.90	2329641.30	Геодезический метод	0.1	-
н674	-	-	437491.90	2329605.97	Геодезический метод	0.1	-
661	436057.18	2326854.05	437481.53	2329622.92	Геодезический метод	0.1	-
675	436587.07	2326988.82	436404.01	2324339.99	Геодезический метод	0.1	-

## 2. Сведения о характерных точках границ объекта

Обозначение характерных точек границ	Существующие координаты, м		Измененные (уточненные) координаты, м		Метод определения координат характерной точки	Средняя квадратическая погрешность положения характерной точки (Мт), м	Описание обозначения точки на местности (при наличии)
	X	Y	X	Y			
1	2	3	4	5	6	7	8
676	436574.77	2327195.48	436379.67	2324329.12	Геодезический метод	0.1	-
677	436279.11	2327180.42	436355.62	2324318.38	Геодезический метод	0.1	-
678	436325.17	2326953.70	436300.70	2324293.86	Геодезический метод	0.1	-
679	436395.73	2326968.23	436310.44	2324262.41	Геодезический метод	0.1	-
680	436483.65	2326984.84	436318.93	2324235.01	Геодезический метод	0.1	-
н681	-	-	436337.14	2324176.07	Геодезический метод	0.1	-
н682	-	-	436356.06	2324114.62	Геодезический метод	0.1	-
н683	-	-	436360.01	2324101.83	Геодезический метод	0.1	-
н684	-	-	436374.67	2324054.33	Геодезический метод	0.1	-
н685	-	-	436661.56	2324149.69	Геодезический метод	0.1	-
н686	-	-	436828.03	2324205.03	Геодезический метод	0.1	-
н687	-	-	436836.10	2324207.71	Геодезический метод	0.1	-
н688	-	-	436818.99	2324267.68	Геодезический метод	0.1	-
н689	-	-	436802.38	2324326.17	Геодезический метод	0.1	-
н690	-	-	436789.94	2324369.90	Геодезический метод	0.1	-
н691	-	-	436785.12	2324386.86	Геодезический метод	0.1	-
н692	-	-	436782.09	2324397.68	Геодезический метод	0.1	-
н693	-	-	436770.91	2324435.97	Геодезический метод	0.1	-
н694	-	-	436769.68	2324440.18	Геодезический метод	0.1	-
н695	-	-	436765.29	2324438.89	Геодезический метод	0.1	-
н696	-	-	436756.02	2324436.16	Геодезический метод	0.1	-
н697	-	-	436695.47	2324418.33	Геодезический метод	0.1	-
н698	-	-	436695.00	2324418.20	Геодезический метод	0.1	-
н699	-	-	436658.74	2324407.52	Геодезический метод	0.1	-
н700	-	-	436630.27	2324398.84	Геодезический метод	0.1	-
н701	-	-	436580.80	2324383.76	Геодезический метод	0.1	-

## 2. Сведения о характерных точках границ объекта

Обозначение характерных точек границ	Существующие координаты, м		Измененные (уточненные) координаты, м		Метод определения координат характерной точки	Средняя квадратическая погрешность положения характерной точки (Мт), м	Описание обозначения точки на местности (при наличии)
	X	Y	X	Y			
1	2	3	4	5	6	7	8
н702	-	-	436541.00	2324372.09	Геодезический метод	0.1	-
н703	-	-	436529.53	2324368.73	Геодезический метод	0.1	-
н704	-	-	436493.10	2324357.90	Геодезический метод	0.1	-
н705	-	-	436486.47	2324355.99	Геодезический метод	0.1	-
н706	-	-	436441.12	2324342.94	Геодезический метод	0.1	-
н707	-	-	436437.28	2324342.26	Геодезический метод	0.1	-
н708	-	-	436434.83	2324342.11	Геодезический метод	0.1	-
н709	-	-	436433.80	2324342.05	Геодезический метод	0.1	-
н710	-	-	436432.20	2324342.24	Геодезический метод	0.1	-
н711	-	-	436430.36	2324342.45	Геодезический метод	0.1	-
н712	-	-	436427.49	2324343.31	Геодезический метод	0.1	-
н713	-	-	436423.50	2324345.71	Геодезический метод	0.1	-
н714	-	-	436422.74	2324346.17	Геодезический метод	0.1	-
н715	-	-	436420.91	2324347.44	Геодезический метод	0.1	-
н716	-	-	436420.18	2324347.20	Геодезический метод	0.1	-
н717	-	-	436417.35	2324345.94	Геодезический метод	0.1	-
н718	-	-	436409.28	2324342.34	Геодезический метод	0.1	-
675	436587.07	2326988.82	436404.01	2324339.99	Геодезический метод	0.1	-
719	436225.85	2327653.16	433064.68	2328483.75	Геодезический метод	0.1	-
720	436229.20	2327702.91	433051.94	2328484.86	Геодезический метод	0.1	-
721	436218.70	2327704.54	433054.08	2328508.31	Геодезический метод	0.1	-
722	436176.66	2327708.44	433062.45	2328507.58	Геодезический метод	0.1	-
723	436172.54	2327664.11	433062.70	2328510.42	Геодезический метод	0.1	-
724	436171.95	2327658.07	433069.67	2328509.81	Геодезический метод	0.1	-
н725	-	-	433076.59	2328509.20	Геодезический метод	0.1	-
н726	-	-	433080.61	2328551.30	Геодезический метод	0.1	-

## 2. Сведения о характерных точках границ объекта

Обозначение характерных точек границ	Существующие координаты, м		Измененные (уточненные) координаты, м		Метод определения координат характерной точки	Средняя квадратическая погрешность положения характерной точки (Мт), м	Описание обозначения точки на местности (при наличии)
	X	Y	X	Y			
1	2	3	4	5	6	7	8
н727	-	-	433082.34	2328569.46	Геодезический метод	0.1	-
н728	-	-	433103.75	2328567.52	Геодезический метод	0.1	-
н729	-	-	433141.74	2328563.88	Геодезический метод	0.1	-
н730	-	-	433143.18	2328580.40	Геодезический метод	0.1	-
н731	-	-	433155.54	2328722.16	Геодезический метод	0.1	-
н732	-	-	433160.14	2328721.76	Геодезический метод	0.1	-
н733	-	-	433163.14	2328757.36	Геодезический метод	0.1	-
н734	-	-	433045.12	2328767.70	Геодезический метод	0.1	-
н735	-	-	433025.84	2328769.10	Геодезический метод	0.1	-
н736	-	-	433017.08	2328770.22	Геодезический метод	0.1	-
н737	-	-	433018.12	2328778.35	Геодезический метод	0.1	-
н738	-	-	433020.20	2328802.27	Геодезический метод	0.1	-
н739	-	-	433026.62	2328875.90	Геодезический метод	0.1	-
н740	-	-	432921.74	2328885.58	Геодезический метод	0.1	-
н741	-	-	432926.18	2328943.87	Геодезический метод	0.1	-
н742	-	-	432894.06	2328946.31	Геодезический метод	0.1	-
н743	-	-	432896.50	2328977.10	Геодезический метод	0.1	-
н744	-	-	432794.36	2328985.09	Геодезический метод	0.1	-
н745	-	-	432789.00	2328924.78	Геодезический метод	0.1	-
н746	-	-	432788.66	2328921.00	Геодезический метод	0.1	-
н747	-	-	432788.42	2328918.36	Геодезический метод	0.1	-
н748	-	-	432787.75	2328910.74	Геодезический метод	0.1	-
н749	-	-	432786.13	2328892.59	Геодезический метод	0.1	-
н750	-	-	432781.54	2328840.94	Геодезический метод	0.1	-
н751	-	-	432774.04	2328756.71	Геодезический метод	0.1	-
н752	-	-	432547.98	2328777.03	Геодезический метод	0.1	-

## 2. Сведения о характерных точках границ объекта

Обозначение характерных точек границ	Существующие координаты, м		Измененные (уточненные) координаты, м		Метод определения координат характерной точки	Средняя квадратическая погрешность положения характерной точки (Мп), м	Описание обозначения точки на местности (при наличии)
	X	Y	X	Y			
1	2	3	4	5	6	7	8
н753	-	-	432483.43	2328782.69	Геодезический метод	0.1	-
н754	-	-	432464.14	2328784.38	Геодезический метод	0.1	-
н755	-	-	432463.06	2328772.38	Геодезический метод	0.1	-
н756	-	-	432462.20	2328762.82	Геодезический метод	0.1	-
н757	-	-	432458.77	2328724.64	Геодезический метод	0.1	-
н758	-	-	432417.66	2328728.22	Геодезический метод	0.1	-
н759	-	-	432420.03	2328754.68	Геодезический метод	0.1	-
н760	-	-	432421.95	2328776.06	Геодезический метод	0.1	-
н761	-	-	432423.02	2328787.98	Геодезический метод	0.1	-
н762	-	-	432422.56	2328788.02	Геодезический метод	0.1	-
н763	-	-	432337.80	2328795.45	Геодезический метод	0.1	-
н764	-	-	432336.72	2328783.33	Геодезический метод	0.1	-
н765	-	-	432332.14	2328731.67	Геодезический метод	0.1	-
н766	-	-	432328.18	2328687.09	Геодезический метод	0.1	-
н767	-	-	432326.79	2328671.41	Геодезический метод	0.1	-
н768	-	-	432325.66	2328656.21	Геодезический метод	0.1	-
н769	-	-	432324.03	2328634.34	Геодезический метод	0.1	-
н770	-	-	432322.56	2328614.47	Геодезический метод	0.1	-
н771	-	-	432316.50	2328544.95	Геодезический метод	0.1	-
н772	-	-	432315.82	2328537.07	Геодезический метод	0.1	-
н773	-	-	432314.45	2328521.42	Геодезический метод	0.1	-
н774	-	-	432311.45	2328486.98	Геодезический метод	0.1	-
н775	-	-	432307.56	2328442.32	Геодезический метод	0.1	-
н776	-	-	432301.28	2328370.17	Геодезический метод	0.1	-
н777	-	-	432302.06	2328370.09	Геодезический метод	0.1	-
н778	-	-	432393.60	2328363.21	Геодезический метод	0.1	-

## 2. Сведения о характерных точках границ объекта

Обозначение характерных точек границ	Существующие координаты, м		Измененные (уточненные) координаты, м		Метод определения координат характерной точки	Средняя квадратическая погрешность положения характерной точки (Мт), м	Описание обозначения точки на местности (при наличии)
	X	Y	X	Y			
1	2	3	4	5	6	7	8
н779	-	-	432511.99	2328353.98	Геодезический метод	0.1	-
н780	-	-	432735.12	2328336.59	Геодезический метод	0.1	-
н781	-	-	432784.64	2328332.73	Геодезический метод	0.1	-
н782	-	-	432846.09	2328327.94	Геодезический метод	0.1	-
н783	-	-	432847.31	2328341.98	Геодезический метод	0.1	-
н784	-	-	432852.39	2328400.37	Геодезический метод	0.1	-
н785	-	-	432852.45	2328406.86	Геодезический метод	0.1	-
н786	-	-	432861.59	2328511.12	Геодезический метод	0.1	-
н787	-	-	432851.48	2328512.33	Геодезический метод	0.1	-
н788	-	-	432834.61	2328514.34	Геодезический метод	0.1	-
н789	-	-	432816.13	2328516.55	Геодезический метод	0.1	-
н790	-	-	432798.58	2328517.76	Геодезический метод	0.1	-
н791	-	-	432775.13	2328519.37	Геодезический метод	0.1	-
н792	-	-	432761.80	2328520.20	Геодезический метод	0.1	-
н793	-	-	432752.22	2328521.09	Геодезический метод	0.1	-
н794	-	-	432753.22	2328531.98	Геодезический метод	0.1	-
н795	-	-	432753.92	2328539.53	Геодезический метод	0.1	-
н796	-	-	432756.54	2328567.75	Геодезический метод	0.1	-
н797	-	-	432758.06	2328584.14	Геодезический метод	0.1	-
н798	-	-	432761.16	2328617.62	Геодезический метод	0.1	-
н799	-	-	432762.46	2328631.70	Геодезический метод	0.1	-
н800	-	-	432833.79	2328625.20	Геодезический метод	0.1	-
н801	-	-	432835.34	2328640.86	Геодезический метод	0.1	-
н802	-	-	432836.68	2328655.59	Геодезический метод	0.1	-
н803	-	-	432840.53	2328697.86	Геодезический метод	0.1	-
н804	-	-	432896.72	2328692.98	Геодезический метод	0.1	-



## 2. Сведения о характерных точках границ объекта

Обозначение характерных точек границ	Существующие координаты, м		Измененные (уточненные) координаты, м		Метод определения координат характерной точки	Средняя квадратическая погрешность положения характерной точки (Мт), м	Описание обозначения точки на местности (при наличии)
	X	Y	X	Y			
1	2	3	4	5	6	7	8
н805	-	-	432896.49	2328689.98	Геодезический метод	0.1	-
н806	-	-	432896.97	2328689.95	Геодезический метод	0.1	-
н807	-	-	432905.29	2328689.37	Геодезический метод	0.1	-
н808	-	-	432913.67	2328688.88	Геодезический метод	0.1	-
н809	-	-	432912.17	2328671.56	Геодезический метод	0.1	-
н810	-	-	432909.05	2328671.30	Геодезический метод	0.1	-
н811	-	-	432907.16	2328648.79	Геодезический метод	0.1	-
н812	-	-	432904.70	2328618.74	Геодезический метод	0.1	-
н813	-	-	432903.18	2328600.11	Геодезический метод	0.1	-
н814	-	-	432902.00	2328585.83	Геодезический метод	0.1	-
н815	-	-	432900.54	2328568.17	Геодезический метод	0.1	-
н816	-	-	432899.43	2328556.62	Геодезический метод	0.1	-
н817	-	-	432894.63	2328506.64	Геодезический метод	0.1	-
н818	-	-	432894.10	2328501.77	Геодезический метод	0.1	-
н819	-	-	432886.35	2328410.47	Геодезический метод	0.1	-
н820	-	-	432885.82	2328404.22	Геодезический метод	0.1	-
н821	-	-	432936.95	2328400.17	Геодезический метод	0.1	-
н822	-	-	432941.61	2328446.37	Геодезический метод	0.1	-
н823	-	-	432946.48	2328445.89	Геодезический метод	0.1	-
н824	-	-	432997.37	2328441.17	Геодезический метод	0.1	-
н825	-	-	432994.18	2328395.51	Геодезический метод	0.1	-
н826	-	-	432992.26	2328368.12	Геодезический метод	0.1	-
н827	-	-	433028.29	2328365.26	Геодезический метод	0.1	-
н828	-	-	433026.28	2328342.14	Геодезический метод	0.1	-
н829	-	-	433025.51	2328333.22	Геодезический метод	0.1	-
н830	-	-	433025.01	2328327.52	Геодезический метод	0.1	-

## 2. Сведения о характерных точках границ объекта

Обозначение характерных точек границ	Существующие координаты, м		Измененные (уточненные) координаты, м		Метод определения координат характерной точки	Средняя квадратическая погрешность положения характерной точки (Мт), м	Описание обозначения точки на местности (при наличии)
	X	Y	X	Y			
1	2	3	4	5	6	7	8
н831	-	-	433023.82	2328313.86	Геодезический метод	0.1	-
н832	-	-	433027.80	2328313.54	Геодезический метод	0.1	-
н833	-	-	433031.31	2328313.27	Геодезический метод	0.1	-
н834	-	-	433057.68	2328311.17	Геодезический метод	0.1	-
н835	-	-	433165.32	2328302.63	Геодезический метод	0.1	-
н836	-	-	433171.61	2328302.13	Геодезический метод	0.1	-
н837	-	-	433189.15	2328493.06	Геодезический метод	0.1	-
н838	-	-	433183.75	2328493.55	Геодезический метод	0.1	-
н839	-	-	433181.85	2328493.72	Геодезический метод	0.1	-
н840	-	-	433079.21	2328503.05	Геодезический метод	0.1	-
н841	-	-	433078.45	2328503.12	Геодезический метод	0.1	-
н842	-	-	433076.03	2328503.34	Геодезический метод	0.1	-
н843	-	-	433074.31	2328485.35	Геодезический метод	0.1	-
н844	-	-	433074.08	2328482.93	Геодезический метод	0.1	-
н845	-	-	433067.08	2328483.54	Геодезический метод	0.1	-
719	436225.85	2327653.16	433064.68	2328483.75	Геодезический метод	0.1	-
н846	-	-	432704.52	2328421.33	Геодезический метод	0.1	-
н847	-	-	432738.14	2328418.40	Геодезический метод	0.1	-
н848	-	-	432742.67	2328418.01	Геодезический метод	0.1	-
н849	-	-	432747.33	2328468.34	Геодезический метод	0.1	-
н850	-	-	432742.80	2328468.73	Геодезический метод	0.1	-
н851	-	-	432722.24	2328470.53	Геодезический метод	0.1	-
н852	-	-	432708.89	2328471.69	Геодезический метод	0.1	-
н853	-	-	432694.07	2328460.58	Геодезический метод	0.1	-
н854	-	-	432683.61	2328461.50	Геодезический метод	0.1	-
н855	-	-	432680.29	2328423.44	Геодезический метод	0.1	-

## 2. Сведения о характерных точках границ объекта

Обозначение характерных точек границ	Существующие координаты, м		Измененные (уточненные) координаты, м		Метод определения координат характерной точки	Средняя квадратическая погрешность положения характерной точки (Мт), м	Описание обозначения точки на местности (при наличии)
	X	Y	X	Y			
1	2	3	4	5	6	7	8
н846	-	-	432704.52	2328421.33	Геодезический метод	0.1	-
856	435948.28	2328340.96	433253.29	2328526.38	Геодезический метод	0.1	-
857	435949.46	2328386.79	433237.99	2328348.17	Геодезический метод	0.1	-
858	435791.29	2328389.93	433334.61	2328339.88	Геодезический метод	0.1	-
859	435790.40	2328346.11	433349.92	2328338.39	Геодезический метод	0.1	-
860	435825.94	2328345.32	433362.49	2328337.33	Геодезический метод	0.1	-
н861	-	-	433366.29	2328382.36	Геодезический метод	0.1	-
н862	-	-	433366.61	2328386.09	Геодезический метод	0.1	-
н863	-	-	433368.79	2328411.97	Геодезический метод	0.1	-
н864	-	-	433370.83	2328436.14	Геодезический метод	0.1	-
н865	-	-	433378.31	2328524.84	Геодезический метод	0.1	-
н866	-	-	433379.82	2328542.78	Геодезический метод	0.1	-
н867	-	-	433367.55	2328543.78	Геодезический метод	0.1	-
н868	-	-	433264.08	2328552.17	Геодезический метод	0.1	-
н869	-	-	433255.57	2328552.99	Геодезический метод	0.1	-
н870	-	-	433254.11	2328535.90	Геодезический метод	0.1	-
856	435948.28	2328340.96	433253.29	2328526.38	Геодезический метод	0.1	-
871	437587.98	2329561.26	433757.55	2327491.81	Геодезический метод	0.1	-
872	437551.90	2329641.30	433757.14	2327489.87	Геодезический метод	0.1	-
873	437491.90	2329605.97	433772.08	2327486.53	Геодезический метод	0.1	-
874	437481.53	2329622.92	433777.24	2327485.38	Геодезический метод	0.1	-
875	437399.00	2329567.03	433782.91	2327484.11	Геодезический метод	0.1	-
876	437399.94	2329532.69	433804.64	2327479.26	Геодезический метод	0.1	-
877	437373.33	2329514.46	433827.54	2327474.14	Геодезический метод	0.1	-
878	437362.71	2329496.45	433829.83	2327482.54	Геодезический метод	0.1	-
879	437357.95	2329489.78	433855.18	2327575.76	Геодезический метод	0.1	-

## 2. Сведения о характерных точках границ объекта

Обозначение характерных точек границ	Существующие координаты, м		Измененные (уточненные) координаты, м		Метод определения координат характерной точки	Средняя квадратическая погрешность положения характерной точки (Мт), м	Описание обозначения точки на местности (при наличии)
	X	Y	X	Y			
1	2	3	4	5	6	7	8
880	437375.87	2329471.38	433859.39	2327591.24	Геодезический метод	0.1	-
881	437383.38	2329474.56	433862.86	2327604.00	Геодезический метод	0.1	-
н882	-	-	433867.63	2327621.54	Геодезический метод	0.1	-
н883	-	-	433798.85	2327639.19	Геодезический метод	0.1	-
н884	-	-	433759.96	2327500.41	Геодезический метод	0.1	-
871	437587.98	2329561.26	433757.55	2327491.81	Геодезический метод	0.1	-
885	437298.69	2330109.22	433474.45	2327682.56	Геодезический метод	0.1	-
886	437273.53	2330138.24	433468.74	2327641.86	Геодезический метод	0.1	-
887	437209.86	2330083.52	433491.31	2327637.21	Геодезический метод	0.1	-
888	437229.83	2330051.48	433501.71	2327635.06	Геодезический метод	0.1	-
889	437230.68	2330050.25	433502.97	2327639.48	Геодезический метод	0.1	-
н890	-	-	433524.07	2327635.63	Геодезический метод	0.1	-
н891	-	-	433528.36	2327634.85	Геодезический метод	0.1	-
н892	-	-	433536.92	2327633.29	Геодезический метод	0.1	-
н893	-	-	433542.27	2327664.98	Геодезический метод	0.1	-
н894	-	-	433548.47	2327701.74	Геодезический метод	0.1	-
н895	-	-	433527.38	2327706.41	Геодезический метод	0.1	-
н896	-	-	433486.63	2327716.99	Геодезический метод	0.1	-
885	437298.69	2330109.22	433474.45	2327682.56	Геодезический метод	0.1	-
897	437133.86	2330114.06	433113.73	2327670.62	Геодезический метод	0.1	-
898	437176.30	2330151.33	433113.47	2327668.68	Геодезический метод	0.1	-
899	437148.97	2330181.66	433106.11	2327614.76	Геодезический метод	0.1	-
900	437051.92	2330101.42	433104.71	2327601.67	Геодезический метод	0.1	-
901	437062.78	2330086.56	433104.27	2327597.59	Геодезический метод	0.1	-
902	437079.38	2330071.48	433107.30	2327595.19	Геодезический метод	0.1	-
903	437081.62	2330069.28	433113.50	2327590.29	Геодезический метод	0.1	-

## 2. Сведения о характерных точках границ объекта

Обозначение характерных точек границ	Существующие координаты, м		Измененные (уточненные) координаты, м		Метод определения координат характерной точки	Средняя квадратическая погрешность положения характерной точки (Мт), м	Описание обозначения точки на местности (при наличии)
	X	Y	X	Y			
1	2	3	4	5	6	7	8
904	437129.10	2330109.81	433112.12	2327574.28	Геодезический метод	0.1	-
н905	-	-	433127.44	2327572.06	Геодезический метод	0.1	-
н906	-	-	433142.11	2327569.93	Геодезический метод	0.1	-
н907	-	-	433143.36	2327581.66	Геодезический метод	0.1	-
н908	-	-	433151.33	2327656.77	Геодезический метод	0.1	-
н909	-	-	433151.62	2327660.14	Геодезический метод	0.1	-
н910	-	-	433151.80	2327662.25	Геодезический метод	0.1	-
н911	-	-	433160.81	2327734.52	Геодезический метод	0.1	-
н912	-	-	433156.28	2327735.00	Геодезический метод	0.1	-
н913	-	-	433135.85	2327737.17	Геодезический метод	0.1	-
н914	-	-	433130.91	2327694.91	Геодезический метод	0.1	-
н915	-	-	433115.76	2327684.54	Геодезический метод	0.1	-
н916	-	-	433114.09	2327672.86	Геодезический метод	0.1	-
897	437133.86	2330114.06	433113.73	2327670.62	Геодезический метод	0.1	-
917	437021.96	2330018.36	432579.31	2329147.57	Геодезический метод	0.1	-
918	437017.02	2330029.89	432517.59	2329152.79	Геодезический метод	0.1	-
919	437009.55	2330041.67	432475.46	2329156.39	Геодезический метод	0.1	-
920	437005.95	2330045.65	432464.15	2329157.36	Геодезический метод	0.1	-
921	437001.72	2330047.28	432460.65	2329157.67	Геодезический метод	0.1	-
922	436996.85	2330047.14	432460.95	2329161.17	Геодезический метод	0.1	-
923	436991.92	2330045.73	432460.98	2329161.53	Геодезический метод	0.1	-
924	436995.12	2330041.92	432465.01	2329207.65	Геодезический метод	0.1	-
925	437013.84	2330013.44	432466.52	2329225.36	Геодезический метод	0.1	-
926	437014.41	2330011.91	432431.04	2329228.08	Геодезический метод	0.1	-
н927	-	-	432429.27	2329209.43	Геодезический метод	0.1	-
н928	-	-	432427.04	2329209.62	Геодезический метод	0.1	-

## 2. Сведения о характерных точках границ объекта

Обозначение характерных точек границ	Существующие координаты, м		Измененные (уточненные) координаты, м		Метод определения координат характерной точки	Средняя квадратическая погрешность положения характерной точки (Мт), м	Описание обозначения точки на местности (при наличии)
	X	Y	X	Y			
1	2	3	4	5	6	7	8
н929	-	-	432418.94	2329118.67	Геодезический метод	0.1	-
н930	-	-	432462.64	2329114.90	Геодезический метод	0.1	-
н931	-	-	432463.08	2329119.94	Геодезический метод	0.1	-
н932	-	-	432533.22	2329114.64	Геодезический метод	0.1	-
н933	-	-	432533.03	2329112.25	Геодезический метод	0.1	-
н934	-	-	432543.41	2329111.30	Геодезический метод	0.1	-
н935	-	-	432558.96	2329109.89	Геодезический метод	0.1	-
н936	-	-	432564.28	2329109.40	Геодезический метод	0.1	-
н937	-	-	432575.99	2329108.33	Геодезический метод	0.1	-
н938	-	-	432578.55	2329138.57	Геодезический метод	0.1	-
917	437021.96	2330018.36	432579.31	2329147.57	Геодезический метод	0.1	-
939	436744.56	2329779.31	431622.83	2327268.39	Геодезический метод	0.1	-
940	436991.69	2329992.52	431564.17	2327254.16	Геодезический метод	0.1	-
941	437010.35	2330008.45	431565.76	2327247.84	Геодезический метод	0.1	-
942	437009.35	2330011.17	431566.23	2327245.90	Геодезический метод	0.1	-
943	436991.08	2330038.97	431546.07	2327241.15	Геодезический метод	0.1	-
944	436986.40	2330044.52	431529.51	2327237.25	Геодезический метод	0.1	-
945	436949.03	2330013.87	431557.31	2327119.17	Геодезический метод	0.1	-
946	436946.90	2330016.78	431594.74	2327128.34	Геодезический метод	0.1	-
947	436931.78	2330003.63	431653.31	2327142.68	Геодезический метод	0.1	-
948	436928.49	2330000.79	-	-	Геодезический метод	0.1	-
949	436893.81	2330042.10	-	-	Геодезический метод	0.1	-
950	436854.12	2330006.96	-	-	Геодезический метод	0.1	-
951	436823.88	2329980.19	-	-	Геодезический метод	0.1	-
952	436823.09	2329981.01	-	-	Геодезический метод	0.1	-
953	436712.14	2329892.12	-	-	Геодезический метод	0.1	-

## 2. Сведения о характерных точках границ объекта

Обозначение характерных точек границ	Существующие координаты, м		Измененные (уточненные) координаты, м		Метод определения координат характерной точки	Средняя квадратическая погрешность положения характерной точки (Мт), м	Описание обозначения точки на местности (при наличии)
	X	Y	X	Y			
1	2	3	4	5	6	7	8
954	436732.08	2329869.44	-	-	Геодезический метод	0.1	-
955	436731.20	2329868.61	-	-	Геодезический метод	0.1	-
956	436745.63	2329853.30	-	-	Геодезический метод	0.1	-
957	436748.44	2329850.69	-	-	Геодезический метод	0.1	-
958	436683.25	2329791.64	-	-	Геодезический метод	0.1	-
959	436625.11	2329738.97	-	-	Геодезический метод	0.1	-
960	436634.66	2329728.90	-	-	Геодезический метод	0.1	-
961	436647.66	2329716.68	-	-	Геодезический метод	0.1	-
962	436653.89	2329711.62	-	-	Геодезический метод	0.1	-
963	436673.07	2329710.03	-	-	Геодезический метод	0.1	-
964	436677.25	2329744.57	-	-	Геодезический метод	0.1	-
965	436687.59	2329743.98	-	-	Геодезический метод	0.1	-
966	436704.02	2329742.28	-	-	Геодезический метод	0.1	-
939	436744.56	2329779.31	431622.83	2327268.39	Геодезический метод	0.1	-
967	431652.95	2327145.25	435792.64	2328389.04	Геодезический метод	0.1	-
968	431626.01	2327270.72	435791.80	2328344.62	Геодезический метод	0.1	-
969	431568.02	2327255.97	435825.87	2328343.46	Геодезический метод	0.1	-
970	431563.82	2327264.62	435888.70	2328341.30	Геодезический метод	0.1	-
971	431548.77	2327258.88	435948.89	2328340.16	Геодезический метод	0.1	-
972	431562.13	2327262.25	435949.76	2328386.07	Геодезический метод	0.1	-
973	431566.23	2327245.90	-	-	Геодезический метод	0.1	-
974	431546.07	2327241.15	-	-	Геодезический метод	0.1	-
975	431530.73	2327238.89	-	-	Геодезический метод	0.1	-
976	431559.25	2327119.21	-	-	Геодезический метод	0.1	-
967	431652.95	2327145.25	435792.64	2328389.04	Геодезический метод	0.1	-
977	435146.15	2325199.82	430745.91	2328877.36	Геодезический метод	0.1	-

## 2. Сведения о характерных точках границ объекта

Обозначение характерных точек границ	Существующие координаты, м		Измененные (уточненные) координаты, м		Метод определения координат характерной точки	Средняя квадратическая погрешность положения характерной точки (Мт), м	Описание обозначения точки на местности (при наличии)
	X	Y	X	Y			
1	2	3	4	5	6	7	8
978	435217.75	2325437.47	430701.41	2328775.18	Геодезический метод	0.1	-
979	435245.31	2325528.93	430880.01	2328701.97	Геодезический метод	0.1	-
980	435245.72	2325530.29	430956.32	2328847.06	Геодезический метод	0.1	-
981	435250.16	2325545.02	430857.43	2328889.44	Геодезический метод	0.1	-
982	435191.19	2325563.87	430842.92	2328895.66	Геодезический метод	0.1	-
983	435161.72	2325459.40	430768.03	2328927.76	Геодезический метод	0.1	-
984	435153.44	2325461.43	430767.89	2328927.82	Геодезический метод	0.1	-
985	435137.59	2325427.26	-	-	Геодезический метод	0.1	-
986	435076.27	2325221.24	-	-	Геодезический метод	0.1	-
977	435146.15	2325199.82	430745.91	2328877.36	Геодезический метод	0.1	-
987	432847.31	2328341.98	430205.93	2326895.76	Геодезический метод	0.1	-
988	432852.39	2328400.37	430203.45	2326873.09	Геодезический метод	0.1	-
989	432852.45	2328406.86	430209.96	2326873.66	Геодезический метод	0.1	-
990	432861.59	2328511.12	430294.15	2326880.95	Геодезический метод	0.1	-
991	432834.59	2328514.84	430293.58	2326887.71	Геодезический метод	0.1	-
992	432816.13	2328516.55	430292.90	2326895.94	Геодезический метод	0.1	-
993	432775.13	2328519.37	430292.29	2326903.24	Геодезический метод	0.1	-
994	432761.80	2328520.20	-	-	Геодезический метод	0.1	-
995	432751.05	2328521.42	-	-	Геодезический метод	0.1	-
996	432742.80	2328468.73	-	-	Геодезический метод	0.1	-
997	432738.14	2328418.40	-	-	Геодезический метод	0.1	-
998	432704.52	2328421.33	-	-	Геодезический метод	0.1	-
999	432680.29	2328423.44	-	-	Геодезический метод	0.1	-
1000	432671.38	2328424.22	-	-	Геодезический метод	0.1	-
1001	432591.82	2328431.35	-	-	Геодезический метод	0.1	-
1002	432527.07	2328437.80	-	-	Геодезический метод	0.1	-



## 2. Сведения о характерных точках границ объекта

Обозначение характерных точек границ	Существующие координаты, м		Измененные (уточненные) координаты, м		Метод определения координат характерной точки	Средняя квадратическая погрешность положения характерной точки (Мт), м	Описание обозначения точки на местности (при наличии)
	X	Y	X	Y			
1	2	3	4	5	6	7	8
1003	432517.72	2328438.60	-	-	Геодезический метод	0.1	-
1004	432528.70	2328568.61	-	-	Геодезический метод	0.1	-
1005	432538.66	2328567.80	-	-	Геодезический метод	0.1	-
1006	432540.70	2328567.70	-	-	Геодезический метод	0.1	-
1007	432569.02	2328565.19	-	-	Геодезический метод	0.1	-
1008	432586.78	2328563.42	-	-	Геодезический метод	0.1	-
1009	432591.30	2328602.05	-	-	Геодезический метод	0.1	-
1010	432595.99	2328601.64	-	-	Геодезический метод	0.1	-
1011	432689.55	2328593.09	-	-	Геодезический метод	0.1	-
1012	432696.92	2328592.42	-	-	Геодезический метод	0.1	-
1013	432695.68	2328573.67	-	-	Геодезический метод	0.1	-
1014	432714.59	2328571.84	-	-	Геодезический метод	0.1	-
1015	432752.01	2328568.19	-	-	Геодезический метод	0.1	-
1016	432757.37	2328567.74	-	-	Геодезический метод	0.1	-
1017	432763.66	2328631.47	-	-	Геодезический метод	0.1	-
1018	432834.24	2328625.55	-	-	Геодезический метод	0.1	-
1019	432835.34	2328640.86	-	-	Геодезический метод	0.1	-
1020	432836.68	2328655.59	-	-	Геодезический метод	0.1	-
1021	432840.53	2328697.86	-	-	Геодезический метод	0.1	-
1022	432896.72	2328692.98	-	-	Геодезический метод	0.1	-
1023	432897.08	2328695.82	-	-	Геодезический метод	0.1	-
1024	432905.66	2328695.17	-	-	Геодезический метод	0.1	-
1025	432905.29	2328689.37	-	-	Геодезический метод	0.1	-
1026	432913.67	2328688.88	-	-	Геодезический метод	0.1	-
1027	432917.94	2328733.84	-	-	Геодезический метод	0.1	-
1028	432919.37	2328744.20	-	-	Геодезический метод	0.1	-

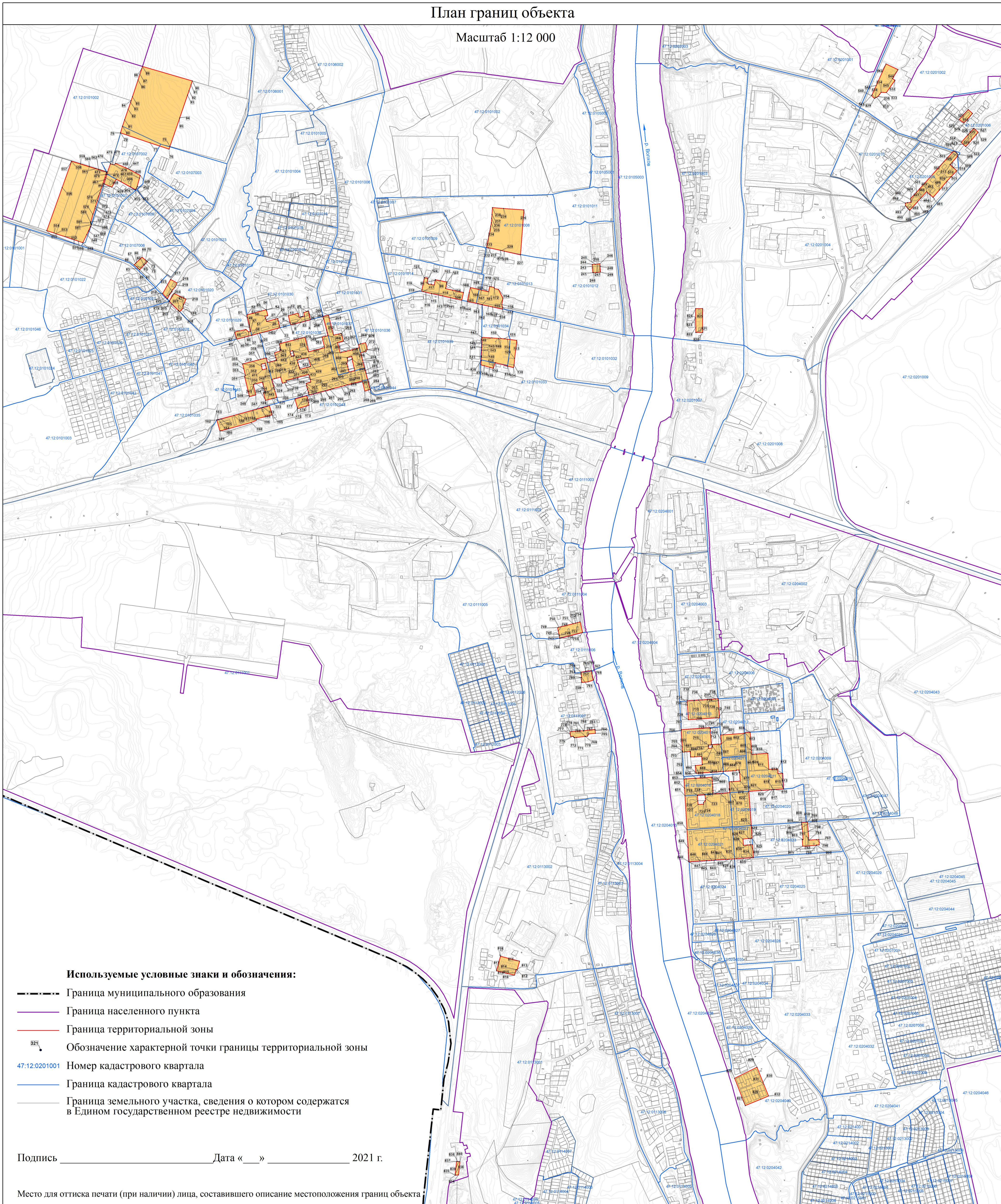
## 2. Сведения о характерных точках границ объекта

Обозначение характерных точек границ	Существующие координаты, м		Измененные (уточненные) координаты, м		Метод определения координат характерной точки	Средняя квадратическая погрешность положения характерной точки (Мт), м	Описание обозначения точки на местности (при наличии)
	X	Y	X	Y			
1	2	3	4	5	6	7	8
1029	433158.70	2328722.52	-	-	Геодезический метод	0.1	-
1030	433161.94	2328756.65	-	-	Геодезический метод	0.1	-
1031	433045.12	2328767.70	-	-	Геодезический метод	0.1	-
1032	433025.84	2328769.10	-	-	Геодезический метод	0.1	-
1033	433016.32	2328770.01	-	-	Геодезический метод	0.1	-
1034	433018.12	2328778.35	-	-	Геодезический метод	0.1	-
1035	432937.80	2328784.43	-	-	Геодезический метод	0.1	-
1036	432937.91	2328787.72	-	-	Геодезический метод	0.1	-
1037	432912.98	2328789.34	-	-	Геодезический метод	0.1	-
1038	432906.69	2328756.70	-	-	Геодезический метод	0.1	-
1039	432905.55	2328744.89	-	-	Геодезический метод	0.1	-
1040	432773.93	2328756.73	-	-	Геодезический метод	0.1	-
1041	432484.04	2328782.81	-	-	Геодезический метод	0.1	-
1042	432463.36	2328784.67	-	-	Геодезический метод	0.1	-
1043	432463.06	2328772.38	-	-	Геодезический метод	0.1	-
1044	432458.77	2328724.64	-	-	Геодезический метод	0.1	-
1045	432417.66	2328728.22	-	-	Геодезический метод	0.1	-
1046	432421.95	2328776.06	-	-	Геодезический метод	0.1	-
1047	432422.80	2328787.13	-	-	Геодезический метод	0.1	-
1048	432336.33	2328795.92	-	-	Геодезический метод	0.1	-
1049	432335.33	2328783.42	-	-	Геодезический метод	0.1	-
1050	432323.45	2328635.12	-	-	Геодезический метод	0.1	-
1051	432315.00	2328544.68	-	-	Геодезический метод	0.1	-
1052	432327.54	2328544.13	-	-	Геодезический метод	0.1	-
1053	432392.10	2328539.32	-	-	Геодезический метод	0.1	-
1054	432476.16	2328529.97	-	-	Геодезический метод	0.1	-



План границ объекта

Масштаб 1:12 000



**Используемые условные знаки и обозначения:**

- Граница муниципального образования
- Граница населенного пункта
- Граница территориальной зоны
- 321 Обозначение характерной точки границы территориальной зоны
- 47:12:0201001 Номер кадастрового квартала
- Граница кадастрового квартала
- Граница земельного участка, сведения о котором содержатся в Едином государственном реестре недвижимости

Подпись \_\_\_\_\_ Дата «    » 2021 г.

Место для оттиска печати (при наличии) лица, составившего описание местоположения границ объекта

**Текстовое описание местоположения границ  
населенных пунктов, территориальных зон**

Прохождение границы		Описание прохождения границы
от точки	до точки	
1	2	3
1	2	-
2	3	-
3	4	-
4	5	-
5	6	-
6	7	-
7	8	-
8	9	-
9	10	-
10	11	-
11	12	-
12	13	-
13	14	-
14	15	-
15	16	-
16	17	-
17	18	-
18	19	-
19	20	-
20	21	-
21	22	-
22	23	-
23	24	-
24	25	-
25	26	-
26	1	-
104	105	-
105	106	-
106	107	-
107	108	-
108	109	-
109	110	-
110	111	-
111	112	-
112	113	-
113	114	-

**Текстовое описание местоположения границ  
населенных пунктов, территориальных зон**

Прохождение границы		Описание прохождения границы
от точки	до точки	
1	2	3
114	115	-
115	116	-
116	117	-
117	118	-
118	119	-
119	120	-
120	121	-
121	122	-
122	123	-
123	124	-
124	125	-
125	н126	-
н126	н127	-
н127	н128	-
н128	н129	-
н129	н130	-
н130	н131	-
н131	н132	-
н132	н133	-
н133	н134	-
н134	н135	-
н135	н136	-
н136	104	-
137	138	-
138	139	-
139	140	-
140	н141	-
н141	н142	-
н142	н143	-
н143	н144	-
н144	н145	-
н145	н146	-
н146	н147	-
н147	н148	-
н148	н149	-
н149	н150	-

**Текстовое описание местоположения границ  
населенных пунктов, территориальных зон**

Прохождение границы		Описание прохождения границы
от точки	до точки	
1	2	3
н150	н151	-
н151	137	-
152	153	-
153	154	-
154	155	-
155	156	-
156	157	-
157	н158	-
н158	н159	-
н159	н160	-
н160	н161	-
н161	н162	-
н162	н163	-
н163	н164	-
н164	н165	-
н165	н166	-
н166	н167	-
н167	н168	-
н168	н169	-
н169	н170	-
н170	н171	-
н171	н172	-
н172	152	-
173	174	-
174	175	-
175	176	-
176	177	-
177	178	-
178	н179	-
н179	н180	-
н180	н181	-
н181	н182	-
н182	н183	-
н183	н184	-
н184	н185	-
н185	н186	-

**Текстовое описание местоположения границ  
населенных пунктов, территориальных зон**

Прохождение границы		Описание прохождения границы
от точки	до точки	
1	2	3
н186	н187	-
н187	н188	-
н188	н189	-
н189	н190	-
н190	н191	-
н191	н192	-
н192	н193	-
н193	н194	-
н194	н195	-
н195	н196	-
н196	н197	-
н197	н198	-
н198	н199	-
н199	н200	-
н200	н201	-
н201	н202	-
н202	н203	-
н203	н204	-
н204	н205	-
н205	173	-
206	207	-
207	208	-
208	209	-
209	210	-
210	211	-
211	212	-
212	213	-
213	214	-
214	215	-
215	216	-
216	217	-
217	218	-
218	219	-
219	220	-
220	221	-
221	222	-



**Текстовое описание местоположения границ  
населенных пунктов, территориальных зон**

Прохождение границы		Описание прохождения границы
от точки	до точки	
1	2	3
222	223	-
223	224	-
224	225	-
225	226	-
226	227	-
227	228	-
228	229	-
229	230	-
230	206	-
257	258	-
258	259	-
259	260	-
260	261	-
261	262	-
262	263	-
263	264	-
264	265	-
265	266	-
266	267	-
267	268	-
268	269	-
269	270	-
270	н271	-
н271	н272	-
н272	н273	-
н273	н274	-
н274	н275	-
н275	257	-
276	277	-
277	278	-
278	279	-
279	280	-
280	281	-
281	282	-
282	276	-
295	296	-

**Текстовое описание местоположения границ  
населенных пунктов, территориальных зон**

Прохождение границы		Описание прохождения границы
от точки	до точки	
1	2	3
296	297	-
297	298	-
298	299	-
299	300	-
300	301	-
301	302	-
302	303	-
303	304	-
304	305	-
305	306	-
306	307	-
307	308	-
308	309	-
309	310	-
310	311	-
311	н312	-
н312	н313	-
н313	295	-
314	315	-
315	316	-
316	317	-
317	318	-
318	319	-
319	320	-
320	321	-
321	322	-
322	н323	-
н323	н324	-
н324	н325	-
н325	н326	-
н326	н327	-
н327	н328	-
н328	314	-
329	330	-
330	331	-
331	332	-

**Текстовое описание местоположения границ  
населенных пунктов, территориальных зон**

Прохождение границы		Описание прохождения границы
от точки	до точки	
1	2	3
332	333	-
333	334	-
334	335	-
335	336	-
336	н337	-
н337	н338	-
н338	н339	-
н339	н340	-
н340	329	-
341	342	-
342	343	-
343	344	-
344	345	-
345	346	-
346	347	-
347	348	-
348	349	-
349	350	-
350	351	-
351	352	-
352	353	-
353	н354	-
н354	341	-
355	356	-
356	357	-
357	358	-
358	359	-
359	360	-
360	н361	-
н361	н362	-
н362	н363	-
н363	н364	-
н364	н365	-
н365	355	-
366	367	-
367	368	-

**Текстовое описание местоположения границ  
населенных пунктов, территориальных зон**

Прохождение границы		Описание прохождения границы
от точки	до точки	
1	2	3
368	369	-
369	370	-
370	371	-
371	372	-
372	373	-
373	374	-
374	375	-
375	376	-
376	377	-
377	н378	-
н378	н379	-
н379	н380	-
н380	н381	-
н381	н382	-
н382	н383	-
н383	н384	-
н384	н385	-
н385	н386	-
н386	н387	-
н387	н388	-
н388	н389	-
н389	н390	-
н390	н391	-
н391	н392	-
н392	н393	-
н393	н394	-
н394	н395	-
н395	н396	-
н396	н397	-
н397	н398	-
н398	н399	-
н399	н400	-
н400	н401	-
н401	н402	-
н402	н403	-
н403	н404	-

**Текстовое описание местоположения границ  
населенных пунктов, территориальных зон**

Прохождение границы		Описание прохождения границы
от точки	до точки	
1	2	3
н404	н405	-
н405	н406	-
н406	н407	-
н407	н408	-
н408	н409	-
н409	н410	-
н410	н411	-
н411	н412	-
н412	н413	-
н413	н414	-
н414	н415	-
н415	н416	-
н416	н417	-
н417	н418	-
н418	н419	-
н419	н420	-
н420	н421	-
н421	н422	-
н422	н423	-
н423	н424	-
н424	н425	-
н425	н426	-
н426	н427	-
н427	н428	-
н428	н429	-
н429	н430	-
н430	н431	-
н431	н432	-
н432	н433	-
н433	н434	-
н434	н435	-
н435	н436	-
н436	н437	-
н437	н438	-
н438	н439	-
н439	н440	-

**Текстовое описание местоположения границ  
населенных пунктов, территориальных зон**

Прохождение границы		Описание прохождения границы
от точки	до точки	
1	2	3
н440	н441	-
н441	н442	-
н442	н443	-
н443	н444	-
н444	н445	-
н445	н446	-
н446	н447	-
н447	н448	-
н448	н449	-
н449	н450	-
н450	н451	-
н451	н452	-
н452	н453	-
н453	н454	-
н454	н455	-
н455	н456	-
н456	н457	-
н457	н458	-
н458	н459	-
н459	н460	-
н460	н461	-
н461	н462	-
н462	н463	-
н463	н464	-
н464	н465	-
н465	н466	-
н466	н467	-
н467	н468	-
н468	н469	-
н469	н470	-
н470	н471	-
н471	н472	-
н472	н473	-
н473	н474	-
н474	н475	-
н475	н476	-

**Текстовое описание местоположения границ  
населенных пунктов, территориальных зон**

Прохождение границы		Описание прохождения границы
от точки	до точки	
1	2	3
н476	н477	-
н477	н478	-
н478	н479	-
н479	н480	-
н480	н481	-
н481	н482	-
н482	н483	-
н483	н484	-
н484	н485	-
н485	н486	-
н486	н487	-
н487	н488	-
н488	н489	-
н489	н490	-
н490	н491	-
н491	н492	-
н492	н493	-
н493	н494	-
н494	н495	-
н495	н496	-
н496	н497	-
н497	н498	-
н498	н499	-
н499	н500	-
н500	н501	-
н501	н502	-
н502	н503	-
н503	н504	-
н504	н505	-
н505	н506	-
н506	н507	-
н507	366	-
н508	н509	-
н509	н510	-
н510	н511	-
н511	н512	-

**Текстовое описание местоположения границ  
населенных пунктов, территориальных зон**

Прохождение границы		Описание прохождения границы
от точки	до точки	
1	2	3
н512	н513	-
н513	н514	-
н514	н515	-
н515	н516	-
н516	н517	-
н517	н518	-
н518	н519	-
н519	н520	-
н520	н521	-
н521	н522	-
н522	н523	-
н523	н508	-
н524	н525	-
н525	н526	-
н526	н527	-
н527	н528	-
н528	н529	-
н529	н530	-
н530	н531	-
н531	н532	-
н532	н533	-
н533	н534	-
н534	н535	-
н535	н536	-
н536	н537	-
н537	н538	-
н538	н539	-
н539	н524	-
н540	н541	-
н541	н542	-
н542	н543	-
н543	н544	-
н544	н545	-
н545	н546	-
н546	н540	-
н547	н548	-



**Текстовое описание местоположения границ  
населенных пунктов, территориальных зон**

Прохождение границы		Описание прохождения границы
от точки	до точки	
1	2	3
н548	н549	-
н549	н550	-
н550	н551	-
н551	н552	-
н552	н553	-
н553	н554	-
н554	н555	-
н555	н556	-
н556	н547	-
557	558	-
558	559	-
559	560	-
560	561	-
561	562	-
562	563	-
563	564	-
564	565	-
565	566	-
566	567	-
567	568	-
568	569	-
569	н570	-
н570	н571	-
н571	н572	-
н572	н573	-
н573	н574	-
н574	н575	-
н575	н576	-
н576	н577	-
н577	н578	-
н578	н579	-
н579	н580	-
н580	н581	-
н581	н582	-
н582	н583	-
н583	н584	-

**Текстовое описание местоположения границ  
населенных пунктов, территориальных зон**

Прохождение границы		Описание прохождения границы
от точки	до точки	
1	2	3
н584	н585	-
н585	н586	-
н586	н587	-
н587	н588	-
н588	н589	-
н589	н590	-
н590	557	-
591	592	-
592	593	-
593	594	-
594	595	-
595	596	-
596	597	-
597	598	-
598	599	-
599	н600	-
н600	н601	-
н601	н602	-
н602	н603	-
н603	н604	-
н604	н605	-
н605	н606	-
н606	н607	-
н607	н608	-
н608	н609	-
н609	н610	-
н610	н611	-
н611	н612	-
н612	н613	-
н613	н614	-
н614	н615	-
н615	н616	-
н616	н617	-
н617	н618	-
н618	н619	-
н619	н620	-

**Текстовое описание местоположения границ  
населенных пунктов, территориальных зон**

Прохождение границы		Описание прохождения границы
от точки	до точки	
1	2	3
н620	н621	-
н621	н622	-
н622	н623	-
н623	н624	-
н624	н625	-
н625	н626	-
н626	н627	-
н627	н628	-
н628	591	-
629	630	-
630	631	-
631	632	-
632	629	-
639	640	-
640	641	-
641	642	-
642	643	-
643	644	-
644	645	-
645	646	-
646	647	-
647	648	-
648	639	-
661	662	-
662	663	-
663	664	-
664	665	-
665	666	-
666	667	-
667	н668	-
н668	н669	-
н669	н670	-
н670	н671	-
н671	н672	-
н672	н673	-
н673	н674	-

**Текстовое описание местоположения границ  
населенных пунктов, территориальных зон**

Прохождение границы		Описание прохождения границы
от точки	до точки	
1	2	3
н674	661	-
675	676	-
676	677	-
677	678	-
678	679	-
679	680	-
680	н681	-
н681	н682	-
н682	н683	-
н683	н684	-
н684	н685	-
н685	н686	-
н686	н687	-
н687	н688	-
н688	н689	-
н689	н690	-
н690	н691	-
н691	н692	-
н692	н693	-
н693	н694	-
н694	н695	-
н695	н696	-
н696	н697	-
н697	н698	-
н698	н699	-
н699	н700	-
н700	н701	-
н701	н702	-
н702	н703	-
н703	н704	-
н704	н705	-
н705	н706	-
н706	н707	-
н707	н708	-
н708	н709	-
н709	н710	-

**Текстовое описание местоположения границ  
населенных пунктов, территориальных зон**

Прохождение границы		Описание прохождения границы
от точки	до точки	
1	2	3
н710	н711	-
н711	н712	-
н712	н713	-
н713	н714	-
н714	н715	-
н715	н716	-
н716	н717	-
н717	н718	-
н718	675	-
719	720	-
720	721	-
721	722	-
722	723	-
723	724	-
724	н725	-
н725	н726	-
н726	н727	-
н727	н728	-
н728	н729	-
н729	н730	-
н730	н731	-
н731	н732	-
н732	н733	-
н733	н734	-
н734	н735	-
н735	н736	-
н736	н737	-
н737	н738	-
н738	н739	-
н739	н740	-
н740	н741	-
н741	н742	-
н742	н743	-
н743	н744	-
н744	н745	-
н745	н746	-

**Текстовое описание местоположения границ  
населенных пунктов, территориальных зон**

Прохождение границы		Описание прохождения границы
от точки	до точки	
1	2	3
н746	н747	-
н747	н748	-
н748	н749	-
н749	н750	-
н750	н751	-
н751	н752	-
н752	н753	-
н753	н754	-
н754	н755	-
н755	н756	-
н756	н757	-
н757	н758	-
н758	н759	-
н759	н760	-
н760	н761	-
н761	н762	-
н762	н763	-
н763	н764	-
н764	н765	-
н765	н766	-
н766	н767	-
н767	н768	-
н768	н769	-
н769	н770	-
н770	н771	-
н771	н772	-
н772	н773	-
н773	н774	-
н774	н775	-
н775	н776	-
н776	н777	-
н777	н778	-
н778	н779	-
н779	н780	-
н780	н781	-
н781	н782	-

**Текстовое описание местоположения границ  
населенных пунктов, территориальных зон**

Прохождение границы		Описание прохождения границы
от точки	до точки	
1	2	3
н782	н783	-
н783	н784	-
н784	н785	-
н785	н786	-
н786	н787	-
н787	н788	-
н788	н789	-
н789	н790	-
н790	н791	-
н791	н792	-
н792	н793	-
н793	н794	-
н794	н795	-
н795	н796	-
н796	н797	-
н797	н798	-
н798	н799	-
н799	н800	-
н800	н801	-
н801	н802	-
н802	н803	-
н803	н804	-
н804	н805	-
н805	н806	-
н806	н807	-
н807	н808	-
н808	н809	-
н809	н810	-
н810	н811	-
н811	н812	-
н812	н813	-
н813	н814	-
н814	н815	-
н815	н816	-
н816	н817	-
н817	н818	-

**Текстовое описание местоположения границ  
населенных пунктов, территориальных зон**

Прохождение границы		Описание прохождения границы
от точки	до точки	
1	2	3
н818	н819	-
н819	н820	-
н820	н821	-
н821	н822	-
н822	н823	-
н823	н824	-
н824	н825	-
н825	н826	-
н826	н827	-
н827	н828	-
н828	н829	-
н829	н830	-
н830	н831	-
н831	н832	-
н832	н833	-
н833	н834	-
н834	н835	-
н835	н836	-
н836	н837	-
н837	н838	-
н838	н839	-
н839	н840	-
н840	н841	-
н841	н842	-
н842	н843	-
н843	н844	-
н844	н845	-
н845	719	-
н846	н847	-
н847	н848	-
н848	н849	-
н849	н850	-
н850	н851	-
н851	н852	-
н852	н853	-
н853	н854	-



**Текстовое описание местоположения границ  
населенных пунктов, территориальных зон**

Прохождение границы		Описание прохождения границы
от точки	до точки	
1	2	3
н854	н855	-
н855	н846	-
856	857	-
857	858	-
858	859	-
859	860	-
860	н861	-
н861	н862	-
н862	н863	-
н863	н864	-
н864	н865	-
н865	н866	-
н866	н867	-
н867	н868	-
н868	н869	-
н869	н870	-
н870	856	-
871	872	-
872	873	-
873	874	-
874	875	-
875	876	-
876	877	-
877	878	-
878	879	-
879	880	-
880	881	-
881	н882	-
н882	н883	-
н883	н884	-
н884	871	-
885	886	-
886	887	-
887	888	-
888	889	-
889	н890	-

**Текстовое описание местоположения границ  
населенных пунктов, территориальных зон**

Прохождение границы		Описание прохождения границы
от точки	до точки	
1	2	3
н890	н891	-
н891	н892	-
н892	н893	-
н893	н894	-
н894	н895	-
н895	н896	-
н896	885	-
897	898	-
898	899	-
899	900	-
900	901	-
901	902	-
902	903	-
903	904	-
904	н905	-
н905	н906	-
н906	н907	-
н907	н908	-
н908	н909	-
н909	н910	-
н910	н911	-
н911	н912	-
н912	н913	-
н913	н914	-
н914	н915	-
н915	н916	-
н916	897	-
917	918	-
918	919	-
919	920	-
920	921	-
921	922	-
922	923	-
923	924	-
924	925	-
925	926	-

**Текстовое описание местоположения границ  
населенных пунктов, территориальных зон**

Прохождение границы		Описание прохождения границы
от точки	до точки	
1	2	3
926	н927	-
н927	н928	-
н928	н929	-
н929	н930	-
н930	н931	-
н931	н932	-
н932	н933	-
н933	н934	-
н934	н935	-
н935	н936	-
н936	н937	-
н937	н938	-
н938	917	-
939	940	-
940	941	-
941	942	-
942	943	-
943	944	-
944	945	-
945	946	-
946	947	-
947	939	-
967	968	-
968	969	-
969	970	-
970	971	-
971	972	-
972	967	-
977	978	-
978	979	-
979	980	-
980	981	-
981	982	-
982	983	-
983	984	-
984	977	-

**Текстовое описание местоположения границ  
населенных пунктов, территориальных зон**

Прохождение границы		Описание прохождения границы
от точки	до точки	
1	2	3
987	988	-
988	989	-
989	990	-
990	991	-
991	992	-
992	993	-
993	987	-

--	--	--

## ОПИСАНИЕ МЕСТОПОЛОЖЕНИЯ ГРАНИЦ

### Ж.3 – Зона застройки среднеэтажными жилыми домами муниципального образования город Волхов Волховского муниципального района Ленинградской области

(наименование объекта, местоположение границ которого описано (далее - объект))

#### Раздел 1

#### Сведения об объекте

№ п/п	Характеристики объекта	Описание характеристик
1	2	3
1.	Местоположение объекта	187400, Ленинградская область, район Волховский, город Волхов
2.	Площадь объекта +/- величина погрешности определения площади (Р +/- Дельта Р)	138,30 га +/- 4 га
3.	Иные характеристики объекта	Жилая зона

## Раздел 2

### Сведения о местоположении границ объекта

1. Система координат -

2. Сведения о характерных точках границ объекта

Обозначение характерных точек границ	Координаты, м		Метод определения координат характерной точки	Средняя квадратическая погрешность положения характерной точки (Mt), м	Описание обозначения точки на местности (при наличии)
	X	Y			
1	2	3	4	5	6
-	-	-	-	-	-

3. Сведения о характерных точках части (частей) границы объекта

Обозначение характерных точек части границы	Координаты, м		Метод определения координат характерной точки	Средняя квадратическая погрешность положения характерной точки (Mt), м	Описание обозначения точки на местности (при наличии)
	X	Y			
1	2	3	4	5	6
-	-	-	-	-	-

### Раздел 3

#### Сведения о местоположении измененных (уточненных) границ объекта

1. Система координат МСК 47 зона 2

2. Сведения о характерных точках границ объекта

Обозначение характерных точек границ	Существующие координаты, м		Измененные (уточненные) координаты, м		Метод определения координат характерной точки	Средняя квадратическая погрешность положения характерной точки (Mt), м	Описание обозначения точки на местности (при наличии)
	X	Y	X	Y			
1	2	3	4	5	6	7	8
1	432773.93	2328756.73	436068.24	2326152.35	Геодезический метод	0.1	-
2	432484.04	2328782.81	435951.61	2326185.49	Геодезический метод	0.1	-
3	432484.31	2328792.81	435945.96	2326187.09	Геодезический метод	0.1	-
4	432487.89	2328833.86	435933.01	2326190.77	Геодезический метод	0.1	-
5	432472.94	2328835.16	435921.25	2326194.12	Геодезический метод	0.1	-
6	432476.15	2328872.00	435821.33	2326222.51	Геодезический метод	0.1	-
7	432491.08	2328870.49	435809.87	2326225.76	Геодезический метод	0.1	-
8	432493.06	2328870.30	435603.28	2326284.46	Геодезический метод	0.1	-
9	432541.84	2328865.36	435597.32	2326263.46	Геодезический метод	0.1	-
10	432543.40	2328865.27	435588.95	2326234.02	Геодезический метод	0.1	-
11	432567.05	2328863.30	435642.43	2326219.87	Геодезический метод	0.1	-
12	432612.17	2328861.57	435633.45	2326183.45	Геодезический метод	0.1	-
13	432637.43	2328858.92	435679.95	2326169.87	Геодезический метод	0.1	-
14	432662.50	2328855.18	435671.31	2326139.88	Геодезический метод	0.1	-
15	432679.21	2328853.77	435670.08	2326135.60	Геодезический метод	0.1	-
16	432701.12	2328851.93	435666.63	2326123.29	Геодезический метод	0.1	-
17	432702.82	2328871.94	435666.54	2326123.32	Геодезический метод	0.1	-
18	432696.49	2328875.91	435644.67	2326129.46	Геодезический метод	0.1	-
19	432699.35	2328909.39	435641.01	2326116.40	Геодезический метод	0.1	-
20	432701.42	2328940.08	435639.54	2326111.16	Геодезический метод	0.1	-
21	432643.55	2328945.41	435627.87	2326069.61	Геодезический метод	0.1	-
22	432641.94	2328914.09	435647.81	2326064.14	Геодезический метод	0.1	-

## 2. Сведения о характерных точках границ объекта

Обозначение характерных точек границ	Существующие координаты, м		Измененные (уточненные) координаты, м		Метод определения координат характерной точки	Средняя квадратическая погрешность положения характерной точки (Мт), м	Описание обозначения точки на местности (при наличии)
	X	Y	X	Y			
1	2	3	4	5	6	7	8
23	432572.15	2328921.88	435671.06	2326057.82	Геодезический метод	0.1	-
24	432548.48	2328923.87	435673.08	2326065.55	Геодезический метод	0.1	-
25	432545.44	2328924.15	435693.97	2326059.97	Геодезический метод	0.1	-
26	432516.27	2328926.96	435696.55	2326059.76	Геодезический метод	0.1	-
27	432508.78	2328927.48	435698.37	2326061.69	Геодезический метод	0.1	-
28	432494.83	2328928.77	435696.00	2326052.48	Геодезический метод	0.1	-
29	432466.48	2328931.37	435687.83	2326023.37	Геодезический метод	0.1	-
30	432460.63	2328873.57	435727.33	2326012.41	Геодезический метод	0.1	-
31	432450.43	2328875.17	435734.41	2326010.61	Геодезический метод	0.1	-
32	432447.22	2328838.30	435736.37	2326007.71	Геодезический метод	0.1	-
33	432403.98	2328842.07	435737.13	2326003.74	Геодезический метод	0.1	-
34	432402.02	2328820.17	435733.11	2325988.84	Геодезический метод	0.1	-
35	432377.68	2328821.28	435724.60	2325958.19	Геодезический метод	0.1	-
36	432375.19	2328821.54	435836.36	2325927.18	Геодезический метод	0.1	-
37	432386.99	2328943.14	435843.28	2325925.18	Геодезический метод	0.1	-
38	432368.01	2328944.80	435856.34	2325921.46	Геодезический метод	0.1	-
39	432358.99	2328822.95	435859.93	2325934.08	Геодезический метод	0.1	-
40	432350.38	2328823.64	435862.50	2325943.10	Геодезический метод	0.1	-
41	432340.28	2328825.20	435864.43	2325949.86	Геодезический метод	0.1	-
42	432343.41	2328863.93	435882.49	2325944.62	Геодезический метод	0.1	-
43	432332.59	2328864.86	435894.74	2325941.06	Геодезический метод	0.1	-
44	432291.91	2328868.10	435903.05	2325938.65	Геодезический метод	0.1	-
45	432292.01	2328869.08	435905.68	2325937.89	Геодезический метод	0.1	-
46	432285.52	2328869.56	435910.11	2325936.60	Геодезический метод	0.1	-
47	432285.40	2328868.22	435910.65	2325936.44	Геодезический метод	0.1	-
48	432250.06	2328870.50	435913.56	2325946.11	Геодезический метод	0.1	-



## 2. Сведения о характерных точках границ объекта

Обозначение характерных точек границ	Существующие координаты, м		Измененные (уточненные) координаты, м		Метод определения координат характерной точки	Средняя квадратическая погрешность положения характерной точки (Мт), м	Описание обозначения точки на местности (при наличии)
	X	Y	X	Y			
1	2	3	4	5	6	7	8
49	432247.17	2328870.70	435945.23	2325936.99	Геодезический метод	0.1	-
50	432240.20	2328793.00	435947.80	2325936.25	Геодезический метод	0.1	-
51	432241.92	2328792.05	435958.14	2325974.08	Геодезический метод	0.1	-
52	432325.97	2328784.32	436003.14	2325961.90	Геодезический метод	0.1	-
53	432335.33	2328783.42	436005.54	2325971.95	Геодезический метод	0.1	-
54	432323.45	2328635.12	436007.83	2325975.17	Геодезический метод	0.1	-
55	432315.00	2328544.68	436013.14	2325994.68	Геодезический метод	0.1	-
56	432309.62	2328486.98	436013.63	2325996.08	Геодезический метод	0.1	-
57	432306.23	2328442.86	436013.64	2325996.08	Геодезический метод	0.1	-
58	432297.46	2328443.20	436017.80	2326008.11	Геодезический метод	0.1	-
59	432262.58	2328446.24	436022.99	2326023.13	Геодезический метод	0.1	-
60	432264.33	2328466.37	436025.22	2326029.57	Геодезический метод	0.1	-
61	432164.61	2328475.06	436027.42	2326038.31	Геодезический метод	0.1	-
62	432166.79	2328494.34	436031.35	2326053.93	Геодезический метод	0.1	-
63	432173.82	2328569.31	436039.71	2326051.93	Геодезический метод	0.1	-
64	432147.64	2328571.80	436061.16	2326127.44	Геодезический метод	0.1	-
65	432148.92	2328603.81	436062.91	2326133.60	Геодезический метод	0.1	-
66	432084.25	2328610.45	-	-	Геодезический метод	0.1	-
67	432081.98	2328584.34	-	-	Геодезический метод	0.1	-
68	432078.31	2328584.87	-	-	Геодезический метод	0.1	-
69	432075.86	2328554.46	-	-	Геодезический метод	0.1	-
70	432057.17	2328556.59	-	-	Геодезический метод	0.1	-
71	432053.18	2328510.76	-	-	Геодезический метод	0.1	-
72	432050.88	2328496.79	-	-	Геодезический метод	0.1	-
73	431952.13	2328505.04	-	-	Геодезический метод	0.1	-
74	431959.07	2328575.72	-	-	Геодезический метод	0.1	-

## 2. Сведения о характерных точках границ объекта

Обозначение характерных точек границ	Существующие координаты, м		Измененные (уточненные) координаты, м		Метод определения координат характерной точки	Средняя квадратическая погрешность положения характерной точки (Мт), м	Описание обозначения точки на местности (при наличии)
	X	Y	X	Y			
1	2	3	4	5	6	7	8
75	431960.38	2328599.68	-	-	Геодезический метод	0.1	-
76	431964.94	2328666.05	-	-	Геодезический метод	0.1	-
77	431923.34	2328672.54	-	-	Геодезический метод	0.1	-
78	431911.85	2328672.85	-	-	Геодезический метод	0.1	-
79	431912.21	2328677.90	-	-	Геодезический метод	0.1	-
80	431912.42	2328709.22	-	-	Геодезический метод	0.1	-
81	431869.37	2328711.30	-	-	Геодезический метод	0.1	-
82	431870.88	2328724.35	-	-	Геодезический метод	0.1	-
83	431873.27	2328760.82	-	-	Геодезический метод	0.1	-
84	431873.69	2328770.39	-	-	Геодезический метод	0.1	-
85	431848.13	2328773.08	-	-	Геодезический метод	0.1	-
86	431845.57	2328773.43	-	-	Геодезический метод	0.1	-
87	431845.17	2328773.49	-	-	Геодезический метод	0.1	-
88	431832.13	2328775.26	-	-	Геодезический метод	0.1	-
89	431831.37	2328775.37	-	-	Геодезический метод	0.1	-
90	431822.14	2328772.72	-	-	Геодезический метод	0.1	-
91	431829.77	2328860.19	-	-	Геодезический метод	0.1	-
92	431831.13	2328873.22	-	-	Геодезический метод	0.1	-
93	431844.30	2328871.85	-	-	Геодезический метод	0.1	-
94	431845.11	2328871.72	-	-	Геодезический метод	0.1	-
95	431858.25	2328869.75	-	-	Геодезический метод	0.1	-
96	431861.62	2328869.23	-	-	Геодезический метод	0.1	-
97	431868.80	2328946.63	-	-	Геодезический метод	0.1	-
98	431869.76	2328974.63	-	-	Геодезический метод	0.1	-
99	431744.59	2328988.19	-	-	Геодезический метод	0.1	-
100	431728.98	2328989.83	-	-	Геодезический метод	0.1	-

## 2. Сведения о характерных точках границ объекта

Обозначение характерных точек границ	Существующие координаты, м		Измененные (уточненные) координаты, м		Метод определения координат характерной точки	Средняя квадратическая погрешность положения характерной точки (Мт), м	Описание обозначения точки на местности (при наличии)
	X	Y	X	Y			
1	2	3	4	5	6	7	8
101	431726.12	2328966.09	-	-	Геодезический метод	0.1	-
102	431725.09	2328966.17	-	-	Геодезический метод	0.1	-
103	431724.99	2328965.18	-	-	Геодезический метод	0.1	-
104	431726.00	2328965.09	-	-	Геодезический метод	0.1	-
105	431725.37	2328959.79	-	-	Геодезический метод	0.1	-
106	431724.68	2328959.85	-	-	Геодезический метод	0.1	-
107	431724.58	2328958.85	-	-	Геодезический метод	0.1	-
108	431725.58	2328958.76	-	-	Геодезический метод	0.1	-
109	431725.68	2328959.84	-	-	Геодезический метод	0.1	-
110	431729.49	2328959.49	-	-	Геодезический метод	0.1	-
111	431721.65	2328875.14	-	-	Геодезический метод	0.1	-
112	431716.11	2328820.81	-	-	Геодезический метод	0.1	-
113	431709.36	2328821.70	-	-	Геодезический метод	0.1	-
114	431706.65	2328782.48	-	-	Геодезический метод	0.1	-
115	431683.79	2328784.28	-	-	Геодезический метод	0.1	-
116	431681.53	2328761.99	-	-	Геодезический метод	0.1	-
117	431674.67	2328762.63	-	-	Геодезический метод	0.1	-
118	431674.25	2328757.16	-	-	Геодезический метод	0.1	-
119	431674.09	2328754.78	-	-	Геодезический метод	0.1	-
120	431673.96	2328752.81	-	-	Геодезический метод	0.1	-
121	431670.19	2328753.10	-	-	Геодезический метод	0.1	-
122	431659.75	2328753.87	-	-	Геодезический метод	0.1	-
123	431659.78	2328754.47	-	-	Геодезический метод	0.1	-
124	431659.97	2328758.20	-	-	Геодезический метод	0.1	-
125	431660.29	2328764.17	-	-	Геодезический метод	0.1	-
126	431657.69	2328764.45	-	-	Геодезический метод	0.1	-

## 2. Сведения о характерных точках границ объекта

Обозначение характерных точек границ	Существующие координаты, м		Измененные (уточненные) координаты, м		Метод определения координат характерной точки	Средняя квадратическая погрешность положения характерной точки (Мт), м	Описание обозначения точки на местности (при наличии)
	X	Y	X	Y			
1	2	3	4	5	6	7	8
127	431664.13	2328825.87	-	-	Геодезический метод	0.1	-
128	431674.68	2328826.98	-	-	Геодезический метод	0.1	-
129	431676.26	2328827.83	-	-	Геодезический метод	0.1	-
130	431677.81	2328831.76	-	-	Геодезический метод	0.1	-
131	431687.13	2328927.89	-	-	Геодезический метод	0.1	-
132	431689.06	2328946.01	-	-	Геодезический метод	0.1	-
133	431674.70	2328947.95	-	-	Геодезический метод	0.1	-
134	431688.38	2329094.70	-	-	Геодезический метод	0.1	-
135	431737.74	2329090.59	-	-	Геодезический метод	0.1	-
136	431736.40	2329075.00	-	-	Геодезический метод	0.1	-
137	431736.38	2329074.75	-	-	Геодезический метод	0.1	-
138	431735.81	2329074.80	-	-	Геодезический метод	0.1	-
139	431734.91	2329067.34	-	-	Геодезический метод	0.1	-
140	431734.94	2329066.94	-	-	Геодезический метод	0.1	-
141	431736.28	2329060.61	-	-	Геодезический метод	0.1	-
142	431738.47	2329057.26	-	-	Геодезический метод	0.1	-
143	431741.97	2329055.92	-	-	Геодезический метод	0.1	-
144	431746.29	2329055.11	-	-	Геодезический метод	0.1	-
145	431765.15	2329053.36	-	-	Геодезический метод	0.1	-
146	431766.43	2329068.49	-	-	Геодезический метод	0.1	-
147	431767.44	2329068.40	-	-	Геодезический метод	0.1	-
148	431769.61	2329092.97	-	-	Геодезический метод	0.1	-
149	431769.46	2329092.99	-	-	Геодезический метод	0.1	-
150	431770.58	2329105.74	-	-	Геодезический метод	0.1	-
151	431769.53	2329105.83	-	-	Геодезический метод	0.1	-
152	431769.75	2329108.30	-	-	Геодезический метод	0.1	-

## 2. Сведения о характерных точках границ объекта

Обозначение характерных точек границ	Существующие координаты, м		Измененные (уточненные) координаты, м		Метод определения координат характерной точки	Средняя квадратическая погрешность положения характерной точки (Мт), м	Описание обозначения точки на местности (при наличии)
	X	Y	X	Y			
1	2	3	4	5	6	7	8
153	431771.45	2329119.84	-	-	Геодезический метод	0.1	-
154	431947.80	2329103.05	-	-	Геодезический метод	0.1	-
155	431958.57	2329230.79	-	-	Геодезический метод	0.1	-
156	431970.79	2329229.91	-	-	Геодезический метод	0.1	-
157	432049.43	2329222.90	-	-	Геодезический метод	0.1	-
158	432107.00	2329217.76	-	-	Геодезический метод	0.1	-
159	432107.29	2329218.06	-	-	Геодезический метод	0.1	-
160	432116.66	2329217.25	-	-	Геодезический метод	0.1	-
161	432113.78	2329183.07	-	-	Геодезический метод	0.1	-
162	432133.14	2329156.48	-	-	Геодезический метод	0.1	-
163	432221.65	2329146.86	-	-	Геодезический метод	0.1	-
164	432227.21	2329205.50	-	-	Геодезический метод	0.1	-
165	432274.26	2329200.96	-	-	Геодезический метод	0.1	-
166	432275.51	2329214.70	-	-	Геодезический метод	0.1	-
167	432295.17	2329213.03	-	-	Геодезический метод	0.1	-
168	432313.10	2329211.47	-	-	Геодезический метод	0.1	-
169	432313.38	2329214.66	-	-	Геодезический метод	0.1	-
170	432324.94	2329213.65	-	-	Геодезический метод	0.1	-
171	432324.68	2329210.66	-	-	Геодезический метод	0.1	-
172	432333.94	2329209.85	-	-	Геодезический метод	0.1	-
173	432334.20	2329212.74	-	-	Геодезический метод	0.1	-
174	432340.07	2329212.23	-	-	Геодезический метод	0.1	-
175	432374.15	2329209.98	-	-	Геодезический метод	0.1	-
176	432374.82	2329213.89	-	-	Геодезический метод	0.1	-
177	432385.05	2329213.09	-	-	Геодезический метод	0.1	-
178	432429.27	2329209.43	-	-	Геодезический метод	0.1	-

## 2. Сведения о характерных точках границ объекта

Обозначение характерных точек границ	Существующие координаты, м		Измененные (уточненные) координаты, м		Метод определения координат характерной точки	Средняя квадратическая погрешность положения характерной точки (Мт), м	Описание обозначения точки на местности (при наличии)
	X	Y	X	Y			
1	2	3	4	5	6	7	8
179	432418.94	2329118.67	-	-	Геодезический метод	0.1	-
180	432417.39	2329101.23	-	-	Геодезический метод	0.1	-
181	432399.62	2329102.80	-	-	Геодезический метод	0.1	-
182	432396.20	2329102.94	-	-	Геодезический метод	0.1	-
183	432384.94	2329103.92	-	-	Геодезический метод	0.1	-
184	432382.28	2329104.31	-	-	Геодезический метод	0.1	-
185	432364.62	2329105.24	-	-	Геодезический метод	0.1	-
186	432359.88	2329064.19	-	-	Геодезический метод	0.1	-
187	432413.78	2329059.62	-	-	Геодезический метод	0.1	-
188	432457.48	2329055.83	-	-	Геодезический метод	0.1	-
189	432528.06	2329049.72	-	-	Геодезический метод	0.1	-
190	432568.73	2329048.49	-	-	Геодезический метод	0.1	-
191	432578.84	2329048.18	-	-	Геодезический метод	0.1	-
192	432706.47	2329038.26	-	-	Геодезический метод	0.1	-
193	432708.70	2329039.67	-	-	Геодезический метод	0.1	-
194	432711.66	2329079.47	-	-	Геодезический метод	0.1	-
195	432712.92	2329080.06	-	-	Геодезический метод	0.1	-
196	432813.16	2329071.79	-	-	Геодезический метод	0.1	-
197	432804.54	2329055.38	-	-	Геодезический метод	0.1	-
198	432798.63	2329033.95	-	-	Геодезический метод	0.1	-
199	432793.65	2328985.63	-	-	Геодезический метод	0.1	-
200	432785.34	2328892.57	-	-	Геодезический метод	0.1	-
1	432773.93	2328756.73	436068.24	2326152.35	Геодезический метод	0.1	-
201	432173.74	2328871.80	435937.88	2326047.11	Геодезический метод	0.1	-
202	432180.17	2328965.34	435942.05	2326045.93	Геодезический метод	0.1	-
203	432171.73	2328965.44	435946.53	2326061.10	Геодезический метод	0.1	-

## 2. Сведения о характерных точках границ объекта

Обозначение характерных точек границ	Существующие координаты, м		Измененные (уточненные) координаты, м		Метод определения координат характерной точки	Средняя квадратическая погрешность положения характерной точки (Мт), м	Описание обозначения точки на местности (при наличии)
	X	Y	X	Y			
1	2	3	4	5	6	7	8
204	432127.08	2328969.87	435957.49	2326097.57	Геодезический метод	0.1	-
205	432120.89	2328970.01	435923.31	2326107.52	Геодезический метод	0.1	-
206	432078.83	2328941.19	435910.38	2326111.28	Геодезический метод	0.1	-
207	432008.92	2328947.61	435899.89	2326074.43	Геодезический метод	0.1	-
208	432006.16	2328908.28	435898.57	2326069.78	Геодезический метод	0.1	-
209	432002.01	2328849.13	435895.51	2326059.04	Геодезический метод	0.1	-
210	432066.61	2328843.97	-	-	Геодезический метод	0.1	-
211	432068.85	2328880.10	-	-	Геодезический метод	0.1	-
201	432173.74	2328871.80	435937.88	2326047.11	Геодезический метод	0.1	-
212	431564.86	2328945.11	435808.89	2325808.91	Геодезический метод	0.1	-
213	431489.98	2328937.73	435770.10	2325819.96	Геодезический метод	0.1	-
214	431475.43	2328936.29	435778.18	2325848.35	Геодезический метод	0.1	-
215	431455.38	2328938.04	435742.96	2325858.00	Геодезический метод	0.1	-
216	431330.80	2328932.06	435752.98	2325894.79	Геодезический метод	0.1	-
217	431219.12	2328928.84	435757.45	2325911.19	Геодезический метод	0.1	-
218	430971.11	2329239.29	435739.30	2325916.23	Геодезический метод	0.1	-
219	430952.17	2329361.53	435720.61	2325921.42	Геодезический метод	0.1	-
220	431605.69	2329462.01	435716.71	2325907.35	Геодезический метод	0.1	-
221	431619.46	2329462.49	435709.98	2325883.10	Геодезический метод	0.1	-
222	431617.02	2329432.24	435652.05	2325898.77	Геодезический метод	0.1	-
223	431592.37	2329155.23	435641.47	2325901.63	Геодезический метод	0.1	-
224	431590.75	2329137.30	435611.76	2325796.91	Геодезический метод	0.1	-
225	431471.25	2329147.41	435655.58	2325784.28	Геодезический метод	0.1	-
226	431466.29	2329063.26	435708.23	2325769.12	Геодезический метод	0.1	-
227	431500.56	2329060.28	435713.65	2325767.55	Геодезический метод	0.1	-
228	431504.75	2329059.77	435716.65	2325766.69	Геодезический метод	0.1	-

## 2. Сведения о характерных точках границ объекта

Обозначение характерных точек границ	Существующие координаты, м		Измененные (уточненные) координаты, м		Метод определения координат характерной точки	Средняя квадратическая погрешность положения характерной точки (Мт), м	Описание обозначения точки на местности (при наличии)
	X	Y	X	Y			
1	2	3	4	5	6	7	8
229	431522.63	2329057.61	435790.78	2325745.32	Геодезический метод	0.1	-
230	431523.99	2329071.45	435805.03	2325741.22	Геодезический метод	0.1	-
231	431556.92	2329067.65	435814.27	2325773.68	Геодезический метод	0.1	-
232	431575.70	2329066.85	435822.00	2325800.85	Геодезический метод	0.1	-
233	431574.82	2329051.88	435823.10	2325804.70	Геодезический метод	0.1	-
234	431565.93	2328956.57	435823.14	2325804.85	Геодезический метод	0.1	-
212	431564.86	2328945.11	435808.89	2325808.91	Геодезический метод	0.1	-
235	435987.66	2326395.92	435396.36	2325760.92	Геодезический метод	0.1	-
236	435968.28	2326399.28	435361.34	2325637.91	Геодезический метод	0.1	-
237	435962.84	2326399.86	435378.67	2325632.98	Геодезический метод	0.1	-
238	435961.62	2326399.99	435392.75	2325628.97	Геодезический метод	0.1	-
239	435961.54	2326399.33	435401.10	2325626.59	Геодезический метод	0.1	-
240	435960.22	2326399.46	435405.85	2325643.27	Геодезический метод	0.1	-
241	435959.63	2326393.06	435409.05	2325654.51	Геодезический метод	0.1	-
242	435955.95	2326393.42	435419.75	2325651.47	Геодезический метод	0.1	-
243	435955.48	2326386.94	435421.38	2325657.17	Геодезический метод	0.1	-
244	435951.59	2326387.21	435462.18	2325800.38	Геодезический метод	0.1	-
245	435951.12	2326380.64	435454.15	2325802.78	Геодезический метод	0.1	-
246	435934.50	2326381.78	435439.42	2325806.97	Геодезический метод	0.1	-
247	435934.40	2326380.21	435429.93	2325809.68	Геодезический метод	0.1	-
248	435927.73	2326380.59	435429.10	2325809.91	Геодезический метод	0.1	-
249	435927.47	2326376.08	435411.72	2325814.86	Геодезический метод	0.1	-
250	435914.13	2326376.80	435402.76	2325783.42	Геодезический метод	0.1	-
251	435914.38	2326381.36	435402.74	2325783.32	Геодезический метод	0.1	-
252	435914.22	2326381.37	-	-	Геодезический метод	0.1	-
253	435914.35	2326383.17	-	-	Геодезический метод	0.1	-



## 2. Сведения о характерных точках границ объекта

Обозначение характерных точек границ	Существующие координаты, м		Измененные (уточненные) координаты, м		Метод определения координат характерной точки	Средняя квадратическая погрешность положения характерной точки (Мт), м	Описание обозначения точки на местности (при наличии)
	X	Y	X	Y			
1	2	3	4	5	6	7	8
254	435908.67	2326383.58	-	-	Геодезический метод	0.1	-
255	435908.55	2326381.99	-	-	Геодезический метод	0.1	-
256	435907.87	2326382.07	-	-	Геодезический метод	0.1	-
257	435907.96	2326383.15	-	-	Геодезический метод	0.1	-
258	435906.24	2326383.29	-	-	Геодезический метод	0.1	-
259	435906.10	2326381.17	-	-	Геодезический метод	0.1	-
260	435905.46	2326371.49	-	-	Геодезический метод	0.1	-
261	435902.63	2326370.46	-	-	Геодезический метод	0.1	-
262	435902.02	2326364.81	-	-	Геодезический метод	0.1	-
263	435704.81	2326415.19	-	-	Геодезический метод	0.1	-
264	435692.51	2326419.62	-	-	Геодезический метод	0.1	-
265	435706.90	2326546.77	-	-	Геодезический метод	0.1	-
266	435702.63	2326596.73	-	-	Геодезический метод	0.1	-
267	435699.19	2326596.43	-	-	Геодезический метод	0.1	-
268	435698.90	2326614.85	-	-	Геодезический метод	0.1	-
269	435706.73	2326618.84	-	-	Геодезический метод	0.1	-
270	435706.91	2326634.27	-	-	Геодезический метод	0.1	-
271	435706.38	2326639.70	-	-	Геодезический метод	0.1	-
272	435697.07	2326730.45	-	-	Геодезический метод	0.1	-
273	435625.83	2326724.37	-	-	Геодезический метод	0.1	-
274	435621.88	2326720.04	-	-	Геодезический метод	0.1	-
275	435611.82	2326708.64	-	-	Геодезический метод	0.1	-
276	435610.17	2326708.58	-	-	Геодезический метод	0.1	-
277	435608.72	2326708.30	-	-	Геодезический метод	0.1	-
278	435569.64	2326705.72	-	-	Геодезический метод	0.1	-
279	435568.61	2326705.50	-	-	Геодезический метод	0.1	-

## 2. Сведения о характерных точках границ объекта

Обозначение характерных точек границ	Существующие координаты, м		Измененные (уточненные) координаты, м		Метод определения координат характерной точки	Средняя квадратическая погрешность положения характерной точки (Мт), м	Описание обозначения точки на местности (при наличии)
	X	Y	X	Y			
1	2	3	4	5	6	7	8
280	435563.59	2326705.23	-	-	Геодезический метод	0.1	-
281	435571.59	2326636.71	-	-	Геодезический метод	0.1	-
282	435610.75	2326640.21	-	-	Геодезический метод	0.1	-
283	435627.03	2326631.68	-	-	Геодезический метод	0.1	-
284	435630.45	2326631.08	-	-	Геодезический метод	0.1	-
285	435635.44	2326632.17	-	-	Геодезический метод	0.1	-
286	435635.90	2326626.85	-	-	Геодезический метод	0.1	-
287	435635.26	2326601.45	-	-	Геодезический метод	0.1	-
288	435615.52	2326596.60	-	-	Геодезический метод	0.1	-
289	435487.01	2326582.29	-	-	Геодезический метод	0.1	-
290	435475.39	2326703.82	-	-	Геодезический метод	0.1	-
291	435461.68	2326874.96	-	-	Геодезический метод	0.1	-
292	435474.47	2326875.61	-	-	Геодезический метод	0.1	-
293	435493.08	2326876.38	-	-	Геодезический метод	0.1	-
294	435513.75	2326877.18	-	-	Геодезический метод	0.1	-
295	435514.00	2326874.14	-	-	Геодезический метод	0.1	-
296	435572.49	2326878.63	-	-	Геодезический метод	0.1	-
297	435575.96	2326878.86	-	-	Геодезический метод	0.1	-
298	435572.08	2326933.28	-	-	Геодезический метод	0.1	-
299	435653.08	2326936.53	-	-	Геодезический метод	0.1	-
300	435730.73	2326934.98	-	-	Геодезический метод	0.1	-
301	435944.32	2326931.67	-	-	Геодезический метод	0.1	-
302	435950.43	2326903.88	-	-	Геодезический метод	0.1	-
303	435966.95	2326836.72	-	-	Геодезический метод	0.1	-
304	435974.39	2326798.68	-	-	Геодезический метод	0.1	-
305	435998.66	2326671.54	-	-	Геодезический метод	0.1	-

## 2. Сведения о характерных точках границ объекта

Обозначение характерных точек границ	Существующие координаты, м		Измененные (уточненные) координаты, м		Метод определения координат характерной точки	Средняя квадратическая погрешность положения характерной точки (Мт), м	Описание обозначения точки на местности (при наличии)
	X	Y	X	Y			
1	2	3	4	5	6	7	8
306	435845.45	2326646.93	-	-	Геодезический метод	0.1	-
307	435842.88	2326658.19	-	-	Геодезический метод	0.1	-
308	435834.98	2326691.27	-	-	Геодезический метод	0.1	-
309	435812.92	2326688.23	-	-	Геодезический метод	0.1	-
310	435775.79	2326681.06	-	-	Геодезический метод	0.1	-
311	435772.35	2326680.40	-	-	Геодезический метод	0.1	-
312	435752.62	2326675.40	-	-	Геодезический метод	0.1	-
313	435758.34	2326629.04	-	-	Геодезический метод	0.1	-
314	435842.36	2326645.64	-	-	Геодезический метод	0.1	-
315	435843.57	2326639.66	-	-	Геодезический метод	0.1	-
316	435843.87	2326635.97	-	-	Геодезический метод	0.1	-
317	435844.20	2326632.78	-	-	Геодезический метод	0.1	-
318	435841.74	2326632.24	-	-	Геодезический метод	0.1	-
319	435843.50	2326621.73	-	-	Геодезический метод	0.1	-
320	435848.03	2326619.12	-	-	Геодезический метод	0.1	-
321	435852.31	2326599.54	-	-	Геодезический метод	0.1	-
322	435855.53	2326580.67	-	-	Геодезический метод	0.1	-
323	435875.18	2326584.01	-	-	Геодезический метод	0.1	-
324	435873.77	2326591.46	-	-	Геодезический метод	0.1	-
325	435884.76	2326596.92	-	-	Геодезический метод	0.1	-
326	435973.91	2326587.27	-	-	Геодезический метод	0.1	-
327	435973.23	2326580.33	-	-	Геодезический метод	0.1	-
328	435976.61	2326580.03	-	-	Геодезический метод	0.1	-
329	435975.66	2326569.79	-	-	Геодезический метод	0.1	-
330	435976.62	2326569.72	-	-	Геодезический метод	0.1	-
331	435976.50	2326568.48	-	-	Геодезический метод	0.1	-

## 2. Сведения о характерных точках границ объекта

Обозначение характерных точек границ	Существующие координаты, м		Измененные (уточненные) координаты, м		Метод определения координат характерной точки	Средняя квадратическая погрешность положения характерной точки (Мт), м	Описание обозначения точки на местности (при наличии)
	X	Y	X	Y			
1	2	3	4	5	6	7	8
332	435975.37	2326555.77	-	-	Геодезический метод	0.1	-
333	435975.24	2326554.59	-	-	Геодезический метод	0.1	-
334	435974.24	2326554.67	-	-	Геодезический метод	0.1	-
335	435973.49	2326546.64	-	-	Геодезический метод	0.1	-
336	436006.03	2326543.79	-	-	Геодезический метод	0.1	-
337	436023.29	2326542.49	-	-	Геодезический метод	0.1	-
338	436025.26	2326532.18	-	-	Геодезический метод	0.1	-
235	435987.66	2326395.92	435396.36	2325760.92	Геодезический метод	0.1	-
339	436003.14	2325961.90	436055.99	2325621.33	Геодезический метод	0.1	-
340	435958.14	2325974.08	436020.69	2325631.60	Геодезический метод	0.1	-
341	435947.77	2325936.16	436023.68	2325643.11	Геодезический метод	0.1	-
342	435945.23	2325936.99	436032.82	2325678.23	Геодезический метод	0.1	-
343	435913.56	2325946.11	436026.24	2325679.94	Геодезический метод	0.1	-
344	435910.11	2325936.60	436029.29	2325691.68	Геодезический метод	0.1	-
345	435894.74	2325941.06	436041.79	2325739.74	Геодезический метод	0.1	-
346	435861.35	2325949.52	436028.75	2325761.07	Геодезический метод	0.1	-
347	435854.36	2325921.15	436013.87	2325785.41	Геодезический метод	0.1	-
348	435723.31	2325958.26	436019.54	2325788.91	Геодезический метод	0.1	-
349	435733.11	2325988.84	436020.35	2325789.41	Геодезический метод	0.1	-
350	435737.13	2326003.74	436018.22	2325796.09	Геодезический метод	0.1	-
351	435736.37	2326007.71	436015.73	2325803.90	Геодезический метод	0.1	-
352	435734.41	2326010.61	436013.66	2325810.40	Геодезический метод	0.1	-
353	435727.33	2326012.41	436007.61	2325829.38	Геодезический метод	0.1	-
354	435687.07	2326023.30	436009.23	2325845.21	Геодезический метод	0.1	-
355	435683.95	2326024.29	436005.68	2325845.58	Геодезический метод	0.1	-
356	435692.12	2326053.37	436004.70	2325845.68	Геодезический метод	0.1	-

## 2. Сведения о характерных точках границ объекта

Обозначение характерных точек границ	Существующие координаты, м		Измененные (уточненные) координаты, м		Метод определения координат характерной точки	Средняя квадратическая погрешность положения характерной точки (Мт), м	Описание обозначения точки на местности (при наличии)
	X	Y	X	Y			
1	2	3	4	5	6	7	8
357	435696.00	2326052.48	436002.27	2325846.15	Геодезический метод	0.1	-
358	435698.37	2326061.69	435990.73	2325848.38	Геодезический метод	0.1	-
359	435696.55	2326059.76	435976.83	2325851.64	Геодезический метод	0.1	-
360	435693.97	2326059.97	435964.16	2325854.62	Геодезический метод	0.1	-
361	435673.08	2326065.55	435915.29	2325867.85	Геодезический метод	0.1	-
362	435671.06	2326057.82	435912.19	2325868.69	Геодезический метод	0.1	-
363	435647.81	2326064.14	435909.41	2325858.43	Геодезический метод	0.1	-
364	435640.88	2326066.04	435906.05	2325846.31	Геодезический метод	0.1	-
365	435640.27	2326064.32	435907.66	2325845.86	Геодезический метод	0.1	-
366	435632.74	2326066.68	435901.46	2325824.26	Геодезический метод	0.1	-
367	435626.57	2326069.51	435899.75	2325824.72	Геодезический метод	0.1	-
368	435643.43	2326128.21	435895.11	2325809.22	Геодезический метод	0.1	-
369	435664.19	2326124.39	435891.82	2325798.21	Геодезический метод	0.1	-
370	435670.08	2326135.60	435903.74	2325794.62	Геодезический метод	0.1	-
371	435679.95	2326169.87	435897.98	2325775.51	Геодезический метод	0.1	-
372	435633.45	2326183.45	435897.07	2325772.57	Геодезический метод	0.1	-
373	435642.43	2326219.87	435899.46	2325771.83	Геодезический метод	0.1	-
374	435588.95	2326234.02	435892.92	2325750.73	Геодезический метод	0.1	-
375	435600.70	2326284.03	435870.22	2325757.76	Геодезический метод	0.1	-
376	436064.72	2326151.67	435847.14	2325764.32	Геодезический метод	0.1	-
377	436037.42	2326052.48	435843.23	2325750.57	Геодезический метод	0.1	-
378	436031.35	2326053.93	435842.96	2325749.61	Геодезический метод	0.1	-
379	436025.22	2326029.57	435842.83	2325749.15	Геодезический метод	0.1	-
380	436013.63	2325996.08	435842.71	2325748.75	Геодезический метод	0.1	-
381	436013.14	2325994.68	435841.81	2325745.58	Геодезический метод	0.1	-
382	436007.83	2325975.17	435841.23	2325743.53	Геодезический метод	0.1	-

## 2. Сведения о характерных точках границ объекта

Обозначение характерных точек границ	Существующие координаты, м		Измененные (уточненные) координаты, м		Метод определения координат характерной точки	Средняя квадратическая погрешность положения характерной точки (Мт), м	Описание обозначения точки на местности (при наличии)
	X	Y	X	Y			
1	2	3	4	5	6	7	8
383	436005.54	2325971.95	435840.89	2325742.35	Геодезический метод	0.1	-
н384	-	-	435840.02	2325739.28	Геодезический метод	0.1	-
н385	-	-	435837.49	2325730.00	Геодезический метод	0.1	-
н386	-	-	435865.08	2325722.48	Геодезический метод	0.1	-
н387	-	-	435846.62	2325657.63	Геодезический метод	0.1	-
н388	-	-	435838.11	2325627.73	Геодезический метод	0.1	-
н389	-	-	435964.43	2325589.45	Геодезический метод	0.1	-
н390	-	-	435948.39	2325530.68	Геодезический метод	0.1	-
н391	-	-	435958.69	2325526.66	Геодезический метод	0.1	-
н392	-	-	435938.79	2325463.36	Геодезический метод	0.1	-
н393	-	-	435932.61	2325443.69	Геодезический метод	0.1	-
н394	-	-	435908.28	2325451.41	Геодезический метод	0.1	-
н395	-	-	435911.89	2325470.74	Геодезический метод	0.1	-
н396	-	-	435874.60	2325480.90	Геодезический метод	0.1	-
н397	-	-	435847.46	2325385.55	Геодезический метод	0.1	-
н398	-	-	435875.28	2325380.45	Геодезический метод	0.1	-
н399	-	-	435927.83	2325371.17	Геодезический метод	0.1	-
н400	-	-	435981.32	2325361.72	Геодезический метод	0.1	-
н401	-	-	436137.06	2325406.17	Геодезический метод	0.1	-
н402	-	-	436133.08	2325419.55	Геодезический метод	0.1	-
н403	-	-	436080.06	2325597.94	Геодезический метод	0.1	-
н404	-	-	436075.05	2325615.79	Геодезический метод	0.1	-
339	436003.14	2325961.90	436055.99	2325621.33	Геодезический метод	0.1	-
405	435758.10	2326094.53	436014.82	2325468.10	Геодезический метод	0.1	-
406	435771.80	2326134.50	436017.95	2325467.55	Геодезический метод	0.1	-
407	435780.48	2326163.95	436021.11	2325467.30	Геодезический метод	0.1	-

## 2. Сведения о характерных точках границ объекта

Обозначение характерных точек границ	Существующие координаты, м		Измененные (уточненные) координаты, м		Метод определения координат характерной точки	Средняя квадратическая погрешность положения характерной точки (Мт), м	Описание обозначения точки на местности (при наличии)
	X	Y	X	Y			
1	2	3	4	5	6	7	8
408	435776.86	2326166.97	436024.10	2325468.39	Геодезический метод	0.1	-
409	435767.13	2326172.37	436039.82	2325468.89	Геодезический метод	0.1	-
410	435767.30	2326173.35	436047.19	2325470.91	Геодезический метод	0.1	-
411	435762.48	2326174.16	436029.09	2325523.34	Геодезический метод	0.1	-
412	435762.31	2326173.18	435998.01	2325512.47	Геодезический метод	0.1	-
413	435733.09	2326180.52	435987.15	2325478.22	Геодезический метод	0.1	-
414	435717.41	2326124.34	-	-	Геодезический метод	0.1	-
415	435717.27	2326123.83	-	-	Геодезический метод	0.1	-
416	435716.80	2326122.13	-	-	Геодезический метод	0.1	-
417	435713.03	2326110.42	-	-	Геодезический метод	0.1	-
405	435758.10	2326094.53	436014.82	2325468.10	Геодезический метод	0.1	-
418	435651.86	2325213.31	435335.08	2325503.57	Геодезический метод	0.1	-
419	435636.27	2325218.79	435284.01	2325518.37	Геодезический метод	0.1	-
420	435621.51	2325223.69	435268.50	2325522.87	Геодезический метод	0.1	-
421	435609.65	2325227.44	435256.79	2325526.26	Геодезический метод	0.1	-
422	435616.25	2325250.25	435246.10	2325529.36	Геодезический метод	0.1	-
423	435619.73	2325249.29	435238.82	2325504.46	Геодезический метод	0.1	-
424	435622.28	2325257.80	435237.32	2325499.32	Геодезический метод	0.1	-
425	435620.73	2325258.44	435234.80	2325490.73	Геодезический метод	0.1	-
426	435622.47	2325263.41	435225.66	2325459.44	Геодезический метод	0.1	-
427	435621.58	2325263.59	435219.33	2325437.79	Геодезический метод	0.1	-
428	435628.61	2325288.97	435191.33	2325341.99	Геодезический метод	0.1	-
429	435605.20	2325295.63	435182.59	2325312.11	Геодезический метод	0.1	-
430	435605.47	2325296.51	435157.97	2325227.89	Геодезический метод	0.1	-
431	435574.60	2325305.12	435153.30	2325211.91	Геодезический метод	0.1	-
432	435552.57	2325240.94	435151.32	2325205.14	Геодезический метод	0.1	-

## 2. Сведения о характерных точках границ объекта

Обозначение характерных точек границ	Существующие координаты, м		Измененные (уточненные) координаты, м		Метод определения координат характерной точки	Средняя квадратическая погрешность положения характерной точки (Мт), м	Описание обозначения точки на местности (при наличии)
	X	Y	X	Y			
1	2	3	4	5	6	7	8
433	435586.11	2325232.04	435150.01	2325200.64	Геодезический метод	0.1	-
434	435562.29	2325149.43	435161.75	2325197.20	Геодезический метод	0.1	-
435	435556.31	2325151.08	435179.93	2325191.89	Геодезический метод	0.1	-
436	435494.66	2325108.44	435252.06	2325208.15	Геодезический метод	0.1	-
437	435489.32	2325107.78	435253.88	2325208.56	Геодезический метод	0.1	-
438	435384.75	2325138.20	435271.40	2325249.19	Геодезический метод	0.1	-
439	435412.18	2325233.50	435277.20	2325262.65	Геодезический метод	0.1	-
440	435447.03	2325223.24	435283.78	2325277.92	Геодезический метод	0.1	-
441	435469.98	2325303.58	435303.08	2325322.71	Геодезический метод	0.1	-
442	435543.85	2325281.63	435315.18	2325368.33	Геодезический метод	0.1	-
443	435560.24	2325339.24	435304.12	2325371.26	Геодезический метод	0.1	-
444	435543.96	2325344.53	435306.58	2325380.14	Геодезический метод	0.1	-
445	435546.84	2325355.15	435314.81	2325409.88	Геодезический метод	0.1	-
446	435521.40	2325363.29	435308.46	2325411.74	Геодезический метод	0.1	-
447	435565.49	2325517.20	435320.73	2325454.06	Геодезический метод	0.1	-
448	435629.66	2325498.70	435389.24	2325434.77	Геодезический метод	0.1	-
449	435726.24	2325470.86	435391.73	2325443.63	Геодезический метод	0.1	-
450	435696.27	2325366.12	435394.49	2325453.43	Геодезический метод	0.1	-
451	435671.38	2325374.29	435405.53	2325495.03	Геодезический метод	0.1	-
452	435642.80	2325382.70	435379.25	2325503.44	Геодезический метод	0.1	-
453	435642.63	2325384.22	435345.05	2325514.38	Геодезический метод	0.1	-
454	435632.89	2325387.58	435344.12	2325514.68	Геодезический метод	0.1	-
455	435615.89	2325339.49	435339.24	2325516.24	Геодезический метод	0.1	-
456	435683.31	2325320.80	435338.62	2325516.44	Геодезический метод	0.1	-
н457	-	-	435337.58	2325512.19	Геодезический метод	0.1	-
418	435651.86	2325213.31	435335.08	2325503.57	Геодезический метод	0.1	-



## 2. Сведения о характерных точках границ объекта

Обозначение характерных точек границ	Существующие координаты, м		Измененные (уточненные) координаты, м		Метод определения координат характерной точки	Средняя квадратическая погрешность положения характерной точки (Мт), м	Описание обозначения точки на местности (при наличии)
	X	Y	X	Y			
1	2	3	4	5	6	7	8
458	436134.60	2325405.73	436351.05	2326753.77	Геодезический метод	0.1	-
459	435979.24	2325360.24	436342.06	2326737.29	Геодезический метод	0.1	-
460	435938.32	2325368.83	436344.97	2326714.08	Геодезический метод	0.1	-
461	435940.72	2325375.03	436346.51	2326701.78	Геодезический метод	0.1	-
462	435944.04	2325374.52	436347.59	2326693.16	Геодезический метод	0.1	-
463	435962.46	2325428.12	436290.69	2326684.07	Геодезический метод	0.1	-
464	435961.81	2325430.99	436291.19	2326679.63	Геодезический метод	0.1	-
465	435962.93	2325434.60	436295.34	2326642.48	Геодезический метод	0.1	-
466	435943.15	2325440.34	436297.18	2326626.04	Геодезический метод	0.1	-
467	435931.96	2325443.89	436299.50	2326605.32	Геодезический метод	0.1	-
468	435938.79	2325463.36	436230.80	2326642.35	Геодезический метод	0.1	-
469	435958.69	2325526.66	436219.63	2326598.26	Геодезический метод	0.1	-
470	435948.40	2325530.71	436214.22	2326597.07	Геодезический метод	0.1	-
471	435964.43	2325589.45	436221.22	2326565.26	Геодезический метод	0.1	-
472	435848.95	2325624.44	436232.08	2326515.92	Геодезический метод	0.1	-
473	435835.84	2325628.42	436233.00	2326510.99	Геодезический метод	0.1	-
474	435844.61	2325657.43	436236.88	2326511.73	Геодезический метод	0.1	-
475	435861.90	2325723.24	436256.24	2326515.43	Геодезический метод	0.1	-
476	435837.37	2325730.17	436307.63	2326525.24	Геодезический метод	0.1	-
477	435840.02	2325739.28	436312.09	2326541.91	Геодезический метод	0.1	-
478	435840.29	2325740.24	436306.91	2326543.57	Геодезический метод	0.1	-
479	435841.23	2325743.53	436318.13	2326577.09	Геодезический метод	0.1	-
480	435842.71	2325748.75	436318.98	2326579.60	Геодезический метод	0.1	-
481	435842.96	2325749.61	436322.39	2326589.80	Геодезический метод	0.1	-
482	435843.23	2325750.57	436323.29	2326592.49	Геодезический метод	0.1	-
483	435839.21	2325751.49	436381.23	2326561.19	Геодезический метод	0.1	-

## 2. Сведения о характерных точках границ объекта

Обозначение характерных точек границ	Существующие координаты, м		Измененные (уточненные) координаты, м		Метод определения координат характерной точки	Средняя квадратическая погрешность положения характерной точки (Мт), м	Описание обозначения точки на местности (при наличии)
	X	Y	X	Y			
1	2	3	4	5	6	7	8
484	435843.06	2325765.19	436391.72	2326554.85	Геодезический метод	0.1	-
485	435870.22	2325757.76	436428.98	2326534.35	Геодезический метод	0.1	-
486	435892.92	2325750.73	436439.72	2326553.88	Геодезический метод	0.1	-
487	435920.87	2325741.17	436460.78	2326592.16	Геодезический метод	0.1	-
488	435910.64	2325709.88	436500.90	2326665.09	Геодезический метод	0.1	-
489	436024.99	2325677.42	436503.85	2326670.46	Геодезический метод	0.1	-
490	436029.93	2325676.02	436477.34	2326684.91	Геодезический метод	0.1	-
491	436017.63	2325630.67	436458.69	2326695.08	Геодезический метод	0.1	-
492	436072.50	2325614.82	436413.13	2326719.92	Геодезический метод	0.1	-
493	436130.05	2325421.04	436374.35	2326741.07	Геодезический метод	0.1	-
н494	-	-	436372.94	2326741.83	Геодезический метод	0.1	-
458	436134.60	2325405.73	436351.05	2326753.77	Геодезический метод	0.1	-
495	433161.94	2328756.65	435979.34	2326546.13	Геодезический метод	0.1	-
496	433045.12	2328767.70	435973.49	2326546.64	Геодезический метод	0.1	-
497	433025.84	2328769.10	435974.24	2326554.67	Геодезический метод	0.1	-
498	433016.32	2328770.01	435975.24	2326554.59	Геодезический метод	0.1	-
499	433018.12	2328778.35	435975.37	2326555.77	Геодезический метод	0.1	-
500	433026.62	2328875.90	435976.50	2326568.48	Геодезический метод	0.1	-
501	432921.74	2328885.58	435976.62	2326569.72	Геодезический метод	0.1	-
502	432926.01	2328945.31	435975.66	2326569.79	Геодезический метод	0.1	-
503	432895.10	2328947.67	435976.61	2326580.03	Геодезический метод	0.1	-
504	432897.16	2328977.44	435973.23	2326580.33	Геодезический метод	0.1	-
505	433178.64	2328955.39	435973.91	2326587.27	Геодезический метод	0.1	-
н506	-	-	435974.03	2326588.17	Геодезический метод	0.1	-
н507	-	-	435884.76	2326596.92	Геодезический метод	0.1	-
н508	-	-	435873.77	2326591.46	Геодезический метод	0.1	-

## 2. Сведения о характерных точках границ объекта

Обозначение характерных точек границ	Существующие координаты, м		Измененные (уточненные) координаты, м		Метод определения координат характерной точки	Средняя квадратическая погрешность положения характерной точки (Мт), м	Описание обозначения точки на местности (при наличии)
	X	Y	X	Y			
1	2	3	4	5	6	7	8
н509	-	-	435875.18	2326584.01	Геодезический метод	0.1	-
н510	-	-	435855.53	2326580.67	Геодезический метод	0.1	-
н511	-	-	435852.31	2326599.54	Геодезический метод	0.1	-
н512	-	-	435848.03	2326619.12	Геодезический метод	0.1	-
н513	-	-	435843.50	2326621.73	Геодезический метод	0.1	-
н514	-	-	435841.74	2326632.24	Геодезический метод	0.1	-
н515	-	-	435844.20	2326632.78	Геодезический метод	0.1	-
н516	-	-	435843.87	2326635.97	Геодезический метод	0.1	-
н517	-	-	435843.57	2326639.66	Геодезический метод	0.1	-
н518	-	-	435842.36	2326645.64	Геодезический метод	0.1	-
н519	-	-	435761.50	2326629.31	Геодезический метод	0.1	-
н520	-	-	435758.36	2326660.66	Геодезический метод	0.1	-
н521	-	-	435756.78	2326676.55	Геодезический метод	0.1	-
н522	-	-	435770.31	2326679.11	Геодезический метод	0.1	-
н523	-	-	435773.79	2326679.76	Геодезический метод	0.1	-
н524	-	-	435783.61	2326681.62	Геодезический метод	0.1	-
н525	-	-	435787.00	2326682.25	Геодезический метод	0.1	-
н526	-	-	435790.92	2326682.99	Геодезический метод	0.1	-
н527	-	-	435792.90	2326683.36	Геодезический метод	0.1	-
н528	-	-	435795.16	2326683.78	Геодезический метод	0.1	-
н529	-	-	435796.96	2326684.12	Геодезический метод	0.1	-
н530	-	-	435798.54	2326684.42	Геодезический метод	0.1	-
н531	-	-	435834.98	2326691.27	Геодезический метод	0.1	-
н532	-	-	435842.88	2326658.19	Геодезический метод	0.1	-
н533	-	-	435845.72	2326646.32	Геодезический метод	0.1	-
н534	-	-	435865.02	2326650.21	Геодезический метод	0.1	-

## 2. Сведения о характерных точках границ объекта

Обозначение характерных точек границ	Существующие координаты, м		Измененные (уточненные) координаты, м		Метод определения координат характерной точки	Средняя квадратическая погрешность положения характерной точки (Мт), м	Описание обозначения точки на местности (при наличии)
	X	Y	X	Y			
1	2	3	4	5	6	7	8
н535	-	-	435879.06	2326653.05	Геодезический метод	0.1	-
н536	-	-	435892.02	2326655.67	Геодезический метод	0.1	-
н537	-	-	435904.73	2326657.61	Геодезический метод	0.1	-
н538	-	-	435920.79	2326660.07	Геодезический метод	0.1	-
н539	-	-	435929.80	2326661.45	Геодезический метод	0.1	-
н540	-	-	435940.96	2326663.15	Геодезический метод	0.1	-
н541	-	-	435998.45	2326671.95	Геодезический метод	0.1	-
н542	-	-	435988.02	2326724.46	Геодезический метод	0.1	-
н543	-	-	435973.39	2326798.11	Геодезический метод	0.1	-
н544	-	-	435972.12	2326804.50	Геодезический метод	0.1	-
н545	-	-	435966.07	2326834.93	Геодезический метод	0.1	-
н546	-	-	435952.38	2326903.85	Геодезический метод	0.1	-
н547	-	-	435946.79	2326931.94	Геодезический метод	0.1	-
н548	-	-	435730.91	2326935.24	Геодезический метод	0.1	-
н549	-	-	435691.92	2326935.83	Геодезический метод	0.1	-
н550	-	-	435681.74	2326935.99	Геодезический метод	0.1	-
н551	-	-	435665.19	2326936.24	Геодезический метод	0.1	-
н552	-	-	435645.69	2326935.79	Геодезический метод	0.1	-
н553	-	-	435608.87	2326934.95	Геодезический метод	0.1	-
н554	-	-	435604.10	2326934.84	Геодезический метод	0.1	-
н555	-	-	435599.90	2326934.74	Геодезический метод	0.1	-
н556	-	-	435577.22	2326934.22	Геодезический метод	0.1	-
н557	-	-	435575.68	2326934.15	Геодезический метод	0.1	-
н558	-	-	435580.02	2326879.21	Геодезический метод	0.1	-
н559	-	-	435572.49	2326878.63	Геодезический метод	0.1	-
н560	-	-	435562.09	2326877.83	Геодезический метод	0.1	-

## 2. Сведения о характерных точках границ объекта

Обозначение характерных точек границ	Существующие координаты, м		Измененные (уточненные) координаты, м		Метод определения координат характерной точки	Средняя квадратическая погрешность положения характерной точки (Мт), м	Описание обозначения точки на местности (при наличии)
	X	Y	X	Y			
1	2	3	4	5	6	7	8
н561	-	-	435514.00	2326874.14	Геодезический метод	0.1	-
н562	-	-	435513.75	2326877.18	Геодезический метод	0.1	-
н563	-	-	435493.08	2326876.38	Геодезический метод	0.1	-
н564	-	-	435474.47	2326875.61	Геодезический метод	0.1	-
н565	-	-	435469.48	2326875.40	Геодезический метод	0.1	-
н566	-	-	435464.91	2326875.21	Геодезический метод	0.1	-
н567	-	-	435472.31	2326799.25	Геодезический метод	0.1	-
н568	-	-	435480.86	2326711.60	Геодезический метод	0.1	-
н569	-	-	435481.60	2326704.06	Геодезический метод	0.1	-
н570	-	-	435493.48	2326582.14	Геодезический метод	0.1	-
н571	-	-	435586.66	2326591.94	Геодезический метод	0.1	-
н572	-	-	435593.69	2326505.44	Геодезический метод	0.1	-
н573	-	-	435563.85	2326502.92	Геодезический метод	0.1	-
н574	-	-	435569.30	2326430.13	Геодезический метод	0.1	-
н575	-	-	435690.52	2326402.11	Геодезический метод	0.1	-
н576	-	-	435904.22	2326352.71	Геодезический метод	0.1	-
н577	-	-	435905.46	2326371.49	Геодезический метод	0.1	-
н578	-	-	435906.10	2326381.17	Геодезический метод	0.1	-
н579	-	-	435906.24	2326383.29	Геодезический метод	0.1	-
н580	-	-	435907.96	2326383.15	Геодезический метод	0.1	-
н581	-	-	435907.87	2326382.07	Геодезический метод	0.1	-
н582	-	-	435908.55	2326381.99	Геодезический метод	0.1	-
н583	-	-	435908.67	2326383.58	Геодезический метод	0.1	-
н584	-	-	435914.35	2326383.17	Геодезический метод	0.1	-
н585	-	-	435914.22	2326381.37	Геодезический метод	0.1	-
н586	-	-	435914.13	2326376.80	Геодезический метод	0.1	-

## 2. Сведения о характерных точках границ объекта

Обозначение характерных точек границ	Существующие координаты, м		Измененные (уточненные) координаты, м		Метод определения координат характерной точки	Средняя квадратическая погрешность положения характерной точки (Мт), м	Описание обозначения точки на местности (при наличии)
	X	Y	X	Y			
1	2	3	4	5	6	7	8
н587	-	-	435927.47	2326376.08	Геодезический метод	0.1	-
н588	-	-	435927.73	2326380.59	Геодезический метод	0.1	-
н589	-	-	435934.40	2326380.21	Геодезический метод	0.1	-
н590	-	-	435934.50	2326381.78	Геодезический метод	0.1	-
н591	-	-	435951.12	2326380.64	Геодезический метод	0.1	-
н592	-	-	435951.59	2326387.21	Геодезический метод	0.1	-
н593	-	-	435955.48	2326386.94	Геодезический метод	0.1	-
н594	-	-	435955.95	2326393.42	Геодезический метод	0.1	-
н595	-	-	435959.63	2326393.06	Геодезический метод	0.1	-
н596	-	-	435960.22	2326399.46	Геодезический метод	0.1	-
н597	-	-	435961.54	2326399.33	Геодезический метод	0.1	-
н598	-	-	435961.62	2326399.99	Геодезический метод	0.1	-
н599	-	-	435962.84	2326399.86	Геодезический метод	0.1	-
н600	-	-	435968.28	2326399.28	Геодезический метод	0.1	-
н601	-	-	435991.66	2326396.79	Геодезический метод	0.1	-
н602	-	-	436027.88	2326523.99	Геодезический метод	0.1	-
н603	-	-	436027.37	2326526.42	Геодезический метод	0.1	-
н604	-	-	436026.12	2326532.73	Геодезический метод	0.1	-
н605	-	-	436024.24	2326542.20	Геодезический метод	0.1	-
н606	-	-	436006.03	2326543.79	Геодезический метод	0.1	-
н607	-	-	436002.08	2326544.14	Геодезический метод	0.1	-
495	433161.94	2328756.65	435979.34	2326546.13	Геодезический метод	0.1	-
608	433083.76	2328791.82	435610.75	2326640.21	Геодезический метод	0.1	-
609	433083.86	2328792.82	435627.03	2326631.68	Геодезический метод	0.1	-
610	433082.86	2328792.92	435630.45	2326631.08	Геодезический метод	0.1	-
611	433082.77	2328791.92	435635.44	2326632.17	Геодезический метод	0.1	-

## 2. Сведения о характерных точках границ объекта

Обозначение характерных точек границ	Существующие координаты, м		Измененные (уточненные) координаты, м		Метод определения координат характерной точки	Средняя квадратическая погрешность положения характерной точки (Мт), м	Описание обозначения точки на местности (при наличии)
	X	Y	X	Y			
1	2	3	4	5	6	7	8
н612	-	-	435635.90	2326626.85	Геодезический метод	0.1	-
н613	-	-	435638.14	2326600.93	Геодезический метод	0.1	-
н614	-	-	435683.19	2326612.14	Геодезический метод	0.1	-
н615	-	-	435700.94	2326616.55	Геодезический метод	0.1	-
н616	-	-	435708.56	2326618.45	Геодезический метод	0.1	-
н617	-	-	435706.94	2326634.22	Геодезический метод	0.1	-
н618	-	-	435706.95	2326634.21	Геодезический метод	0.1	-
н619	-	-	435706.38	2326639.70	Геодезический метод	0.1	-
н620	-	-	435706.07	2326642.73	Геодезический метод	0.1	-
н621	-	-	435704.86	2326654.54	Геодезический метод	0.1	-
н622	-	-	435702.24	2326680.09	Геодезический метод	0.1	-
н623	-	-	435697.07	2326730.45	Геодезический метод	0.1	-
н624	-	-	435697.03	2326730.45	Геодезический метод	0.1	-
н625	-	-	435625.83	2326724.37	Геодезический метод	0.1	-
н626	-	-	435621.88	2326720.04	Геодезический метод	0.1	-
н627	-	-	435611.82	2326708.64	Геодезический метод	0.1	-
н628	-	-	435610.17	2326708.58	Геодезический метод	0.1	-
н629	-	-	435608.72	2326708.30	Геодезический метод	0.1	-
н630	-	-	435569.64	2326705.72	Геодезический метод	0.1	-
н631	-	-	435568.61	2326705.50	Геодезический метод	0.1	-
н632	-	-	435563.59	2326705.23	Геодезический метод	0.1	-
н633	-	-	435564.34	2326698.78	Геодезический метод	0.1	-
н634	-	-	435571.59	2326636.71	Геодезический метод	0.1	-
608	433083.76	2328791.82	435610.75	2326640.21	Геодезический метод	0.1	-
635	436439.72	2326553.88	435728.19	2325471.31	Геодезический метод	0.1	-
636	436427.03	2326534.03	435631.11	2325498.93	Геодезический метод	0.1	-

## 2. Сведения о характерных точках границ объекта

Обозначение характерных точек границ	Существующие координаты, м		Измененные (уточненные) координаты, м		Метод определения координат характерной точки	Средняя квадратическая погрешность положения характерной точки (Мт), м	Описание обозначения точки на местности (при наличии)
	X	Y	X	Y			
1	2	3	4	5	6	7	8
637	436391.35	2326554.11	435585.16	2325512.00	Геодезический метод	0.1	-
638	436391.72	2326554.85	435565.77	2325517.52	Геодезический метод	0.1	-
639	436381.23	2326561.19	435561.24	2325501.59	Геодезический метод	0.1	-
640	436380.59	2326560.16	435555.34	2325480.87	Геодезический метод	0.1	-
641	436319.87	2326594.34	435550.87	2325465.14	Геодезический метод	0.1	-
642	436298.54	2326606.63	435523.42	2325366.84	Геодезический метод	0.1	-
643	436297.18	2326626.04	435522.17	2325362.35	Геодезический метод	0.1	-
644	436291.19	2326679.63	435491.58	2325370.77	Геодезический метод	0.1	-
645	436290.99	2326684.50	435452.63	2325381.47	Геодезический метод	0.1	-
646	436349.10	2326692.90	435444.50	2325383.71	Геодезический метод	0.1	-
647	436346.51	2326701.78	435442.51	2325376.47	Геодезический метод	0.1	-
648	436342.06	2326737.29	435436.72	2325355.39	Геодезический метод	0.1	-
649	436351.47	2326753.68	435431.77	2325337.42	Геодезический метод	0.1	-
650	436366.21	2326742.48	435425.87	2325315.95	Геодезический метод	0.1	-
651	436409.81	2326718.70	435472.68	2325303.08	Геодезический метод	0.1	-
652	436413.13	2326719.92	435462.71	2325267.36	Геодезический метод	0.1	-
653	436477.34	2326684.91	435450.58	2325223.95	Геодезический метод	0.1	-
654	436503.79	2326670.13	435413.79	2325234.22	Геодезический метод	0.1	-
655	436500.90	2326665.09	435394.40	2325164.78	Геодезический метод	0.1	-
н656	-	-	435386.86	2325137.78	Геодезический метод	0.1	-
н657	-	-	435423.66	2325127.51	Геодезический метод	0.1	-
н658	-	-	435495.26	2325107.52	Геодезический метод	0.1	-
н659	-	-	435521.94	2325128.77	Геодезический метод	0.1	-
н660	-	-	435540.36	2325142.11	Геодезический метод	0.1	-
н661	-	-	435548.11	2325146.90	Геодезический метод	0.1	-
н662	-	-	435556.50	2325149.78	Геодезический метод	0.1	-



## 2. Сведения о характерных точках границ объекта

Обозначение характерных точек границ	Существующие координаты, м		Измененные (уточненные) координаты, м		Метод определения координат характерной точки	Средняя квадратическая погрешность положения характерной точки (Мт), м	Описание обозначения точки на местности (при наличии)
	X	Y	X	Y			
1	2	3	4	5	6	7	8
н663	-	-	435564.85	2325147.58	Геодезический метод	0.1	-
н664	-	-	435574.62	2325181.24	Геодезический метод	0.1	-
н665	-	-	435589.49	2325232.50	Геодезический метод	0.1	-
н666	-	-	435556.11	2325241.67	Геодезический метод	0.1	-
н667	-	-	435574.60	2325305.12	Геодезический метод	0.1	-
н668	-	-	435605.47	2325296.51	Геодезический метод	0.1	-
н669	-	-	435605.20	2325295.63	Геодезический метод	0.1	-
н670	-	-	435628.61	2325288.97	Геодезический метод	0.1	-
н671	-	-	435621.58	2325263.59	Геодезический метод	0.1	-
н672	-	-	435622.47	2325263.41	Геодезический метод	0.1	-
н673	-	-	435620.73	2325258.44	Геодезический метод	0.1	-
н674	-	-	435622.28	2325257.80	Геодезический метод	0.1	-
н675	-	-	435612.78	2325226.09	Геодезический метод	0.1	-
н676	-	-	435621.51	2325223.69	Геодезический метод	0.1	-
н677	-	-	435636.27	2325218.79	Геодезический метод	0.1	-
н678	-	-	435654.79	2325213.52	Геодезический метод	0.1	-
н679	-	-	435685.22	2325320.39	Геодезический метод	0.1	-
н680	-	-	435674.77	2325323.17	Геодезический метод	0.1	-
н681	-	-	435609.60	2325341.24	Геодезический метод	0.1	-
н682	-	-	435627.02	2325405.16	Геодезический метод	0.1	-
н683	-	-	435638.71	2325401.52	Геодезический метод	0.1	-
н684	-	-	435642.71	2325396.78	Геодезический метод	0.1	-
н685	-	-	435657.72	2325392.18	Геодезический метод	0.1	-
н686	-	-	435657.01	2325385.28	Геодезический метод	0.1	-
н687	-	-	435689.54	2325375.44	Геодезический метод	0.1	-
н688	-	-	435699.99	2325372.27	Геодезический метод	0.1	-

## 2. Сведения о характерных точках границ объекта

Обозначение характерных точек границ	Существующие координаты, м		Измененные (уточненные) координаты, м		Метод определения координат характерной точки	Средняя квадратическая погрешность положения характерной точки (Мт), м	Описание обозначения точки на местности (при наличии)
	X	Y	X	Y			
1	2	3	4	5	6	7	8
н689	-	-	435712.83	2325417.36	Геодезический метод	0.1	-
н690	-	-	435713.28	2325418.93	Геодезический метод	0.1	-
н691	-	-	435723.70	2325455.54	Геодезический метод	0.1	-
635	436439.72	2326553.88	435728.19	2325471.31	Геодезический метод	0.1	-
692	435253.88	2325208.56	432672.86	2329241.68	Геодезический метод	0.1	-
693	435176.65	2325191.15	432636.99	2329244.81	Геодезический метод	0.1	-
694	435146.15	2325199.82	432638.27	2329259.40	Геодезический метод	0.1	-
695	435217.75	2325437.47	432603.26	2329262.45	Геодезический метод	0.1	-
696	435306.95	2325412.61	432589.12	2329263.65	Геодезический метод	0.1	-
697	435314.81	2325409.88	432588.39	2329254.92	Геодезический метод	0.1	-
698	435304.12	2325371.26	432584.56	2329209.73	Геодезический метод	0.1	-
699	435315.11	2325368.35	432573.29	2329210.78	Геодезический метод	0.1	-
700	435301.71	2325324.03	432562.34	2329211.80	Геодезический метод	0.1	-
701	435274.83	2325259.14	432555.89	2329212.41	Геодезический метод	0.1	-
702	435271.47	2325256.96	432533.43	2329214.59	Геодезический метод	0.1	-
703	435272.97	2325254.65	432529.02	2329215.02	Геодезический метод	0.1	-
н704	-	-	432522.90	2329215.52	Геодезический метод	0.1	-
н705	-	-	432522.90	2329215.51	Геодезический метод	0.1	-
н706	-	-	432522.92	2329215.51	Геодезический метод	0.1	-
н707	-	-	432522.80	2329214.17	Геодезический метод	0.1	-
н708	-	-	432522.62	2329212.17	Геодезический метод	0.1	-
н709	-	-	432520.77	2329190.31	Геодезический метод	0.1	-
н710	-	-	432518.02	2329157.81	Геодезический метод	0.1	-
н711	-	-	432517.84	2329155.81	Геодезический метод	0.1	-
н712	-	-	432517.70	2329154.07	Геодезический метод	0.1	-
н713	-	-	432517.68	2329153.82	Геодезический метод	0.1	-

## 2. Сведения о характерных точках границ объекта

Обозначение характерных точек границ	Существующие координаты, м		Измененные (уточненные) координаты, м		Метод определения координат характерной точки	Средняя квадратическая погрешность положения характерной точки (Мт), м	Описание обозначения точки на местности (при наличии)
	X	Y	X	Y			
1	2	3	4	5	6	7	8
н714	-	-	432517.59	2329152.79	Геодезический метод	0.1	-
н715	-	-	432579.31	2329147.57	Геодезический метод	0.1	-
н716	-	-	432582.13	2329180.99	Геодезический метод	0.1	-
н717	-	-	432592.62	2329180.10	Геодезический метод	0.1	-
н718	-	-	432614.08	2329177.87	Геодезический метод	0.1	-
н719	-	-	432635.60	2329176.36	Геодезический метод	0.1	-
н720	-	-	432657.09	2329174.49	Геодезический метод	0.1	-
н721	-	-	432677.78	2329173.43	Геодезический метод	0.1	-
н722	-	-	432687.05	2329172.69	Геодезический метод	0.1	-
н723	-	-	432688.97	2329195.40	Геодезический метод	0.1	-
н724	-	-	432689.83	2329205.59	Геодезический метод	0.1	-
н725	-	-	432690.26	2329210.68	Геодезический метод	0.1	-
н726	-	-	432692.74	2329240.00	Геодезический метод	0.1	-
692	435253.88	2325208.56	432672.86	2329241.68	Геодезический метод	0.1	-
727	435802.98	2325739.63	432705.47	2329080.05	Геодезический метод	0.1	-
728	435705.14	2325769.24	432624.72	2329087.67	Геодезический метод	0.1	-
729	435611.44	2325796.39	432593.24	2329090.63	Геодезический метод	0.1	-
730	435640.05	2325902.17	432585.62	2329091.35	Геодезический метод	0.1	-
731	435652.05	2325898.77	432574.64	2329092.38	Геодезический метод	0.1	-
732	435709.98	2325883.10	432574.34	2329088.80	Геодезический метод	0.1	-
733	435720.18	2325921.59	432570.96	2329048.79	Геодезический метод	0.1	-
734	435758.16	2325910.99	432570.73	2329046.11	Геодезический метод	0.1	-
735	435752.98	2325894.79	432528.06	2329049.72	Геодезический метод	0.1	-
736	435742.96	2325858.00	432457.48	2329055.83	Геодезический метод	0.1	-
737	435775.56	2325849.06	432422.96	2329058.82	Геодезический метод	0.1	-
738	435767.74	2325822.37	432419.64	2329059.11	Геодезический метод	0.1	-

## 2. Сведения о характерных точках границ объекта

Обозначение характерных точек границ	Существующие координаты, м		Измененные (уточненные) координаты, м		Метод определения координат характерной точки	Средняя квадратическая погрешность положения характерной точки (Мт), м	Описание обозначения точки на местности (при наличии)
	X	Y	X	Y			
1	2	3	4	5	6	7	8
739	435823.17	2325806.26	432413.78	2329059.62	Геодезический метод	0.1	-
н740	-	-	432362.15	2329064.10	Геодезический метод	0.1	-
н741	-	-	432364.70	2329092.14	Геодезический метод	0.1	-
н742	-	-	432365.93	2329105.79	Геодезический метод	0.1	-
н743	-	-	432382.28	2329104.31	Геодезический метод	0.1	-
н744	-	-	432384.94	2329103.92	Геодезический метод	0.1	-
н745	-	-	432396.20	2329102.94	Геодезический метод	0.1	-
н746	-	-	432399.62	2329102.80	Геодезический метод	0.1	-
н747	-	-	432417.42	2329101.24	Геодезический метод	0.1	-
н748	-	-	432418.94	2329118.67	Геодезический метод	0.1	-
н749	-	-	432427.04	2329209.62	Геодезический метод	0.1	-
н750	-	-	432396.96	2329212.10	Геодезический метод	0.1	-
н751	-	-	432385.05	2329213.09	Геодезический метод	0.1	-
н752	-	-	432375.73	2329213.86	Геодезический метод	0.1	-
н753	-	-	432375.30	2329209.04	Геодезический метод	0.1	-
н754	-	-	432340.07	2329212.23	Геодезический метод	0.1	-
н755	-	-	432334.20	2329212.74	Геодезический метод	0.1	-
н756	-	-	432333.94	2329209.85	Геодезический метод	0.1	-
н757	-	-	432324.68	2329210.66	Геодезический метод	0.1	-
н758	-	-	432324.94	2329213.65	Геодезический метод	0.1	-
н759	-	-	432313.38	2329214.66	Геодезический метод	0.1	-
н760	-	-	432313.10	2329211.47	Геодезический метод	0.1	-
н761	-	-	432295.17	2329213.03	Геодезический метод	0.1	-
н762	-	-	432275.49	2329214.74	Геодезический метод	0.1	-
н763	-	-	432274.94	2329208.59	Геодезический метод	0.1	-
н764	-	-	432274.26	2329200.96	Геодезический метод	0.1	-

## 2. Сведения о характерных точках границ объекта

Обозначение характерных точек границ	Существующие координаты, м		Измененные (уточненные) координаты, м		Метод определения координат характерной точки	Средняя квадратическая погрешность положения характерной точки (Мт), м	Описание обозначения точки на местности (при наличии)
	X	Y	X	Y			
1	2	3	4	5	6	7	8
н765	-	-	432260.54	2329202.28	Геодезический метод	0.1	-
н766	-	-	432227.22	2329205.50	Геодезический метод	0.1	-
н767	-	-	432230.20	2329236.98	Геодезический метод	0.1	-
н768	-	-	432231.45	2329250.11	Геодезический метод	0.1	-
н769	-	-	432242.06	2329249.13	Геодезический метод	0.1	-
н770	-	-	432247.17	2329303.96	Геодезический метод	0.1	-
н771	-	-	432259.07	2329303.07	Геодезический метод	0.1	-
н772	-	-	432259.47	2329307.89	Геодезический метод	0.1	-
н773	-	-	432259.81	2329311.93	Геодезический метод	0.1	-
н774	-	-	432262.84	2329347.65	Геодезический метод	0.1	-
н775	-	-	432191.14	2329353.27	Геодезический метод	0.1	-
н776	-	-	432157.25	2329355.92	Геодезический метод	0.1	-
н777	-	-	432148.78	2329356.59	Геодезический метод	0.1	-
н778	-	-	432145.63	2329321.63	Геодезический метод	0.1	-
н779	-	-	432116.55	2329324.26	Геодезический метод	0.1	-
н780	-	-	432107.03	2329218.08	Геодезический метод	0.1	-
н781	-	-	432107.00	2329217.76	Геодезический метод	0.1	-
н782	-	-	432105.86	2329217.86	Геодезический метод	0.1	-
н783	-	-	432049.43	2329222.90	Геодезический метод	0.1	-
н784	-	-	432004.28	2329226.92	Геодезический метод	0.1	-
н785	-	-	431970.79	2329229.91	Геодезический метод	0.1	-
н786	-	-	431959.03	2329230.96	Геодезический метод	0.1	-
н787	-	-	431958.02	2329219.62	Геодезический метод	0.1	-
н788	-	-	431947.66	2329102.35	Геодезический метод	0.1	-
н789	-	-	431771.70	2329118.54	Геодезический метод	0.1	-
н790	-	-	431770.58	2329105.74	Геодезический метод	0.1	-

## 2. Сведения о характерных точках границ объекта

Обозначение характерных точек границ	Существующие координаты, м		Измененные (уточненные) координаты, м		Метод определения координат характерной точки	Средняя квадратическая погрешность положения характерной точки (Мт), м	Описание обозначения точки на местности (при наличии)
	X	Y	X	Y			
1	2	3	4	5	6	7	8
н791	-	-	431770.06	2329099.86	Геодезический метод	0.1	-
н792	-	-	431769.46	2329092.99	Геодезический метод	0.1	-
н793	-	-	431769.61	2329092.97	Геодезический метод	0.1	-
н794	-	-	431767.44	2329068.40	Геодезический метод	0.1	-
н795	-	-	431766.43	2329068.49	Геодезический метод	0.1	-
н796	-	-	431765.15	2329053.36	Геодезический метод	0.1	-
н797	-	-	431746.29	2329055.11	Геодезический метод	0.1	-
н798	-	-	431741.97	2329055.92	Геодезический метод	0.1	-
н799	-	-	431738.47	2329057.26	Геодезический метод	0.1	-
н800	-	-	431736.28	2329060.61	Геодезический метод	0.1	-
н801	-	-	431734.94	2329066.94	Геодезический метод	0.1	-
н802	-	-	431734.91	2329067.34	Геодезический метод	0.1	-
н803	-	-	431735.81	2329074.80	Геодезический метод	0.1	-
н804	-	-	431736.38	2329074.75	Геодезический метод	0.1	-
н805	-	-	431736.40	2329075.00	Геодезический метод	0.1	-
н806	-	-	431737.74	2329090.59	Геодезический метод	0.1	-
н807	-	-	431688.38	2329094.70	Геодезический метод	0.1	-
н808	-	-	431674.70	2328947.95	Геодезический метод	0.1	-
н809	-	-	431688.89	2328946.05	Геодезический метод	0.1	-
н810	-	-	431687.13	2328927.89	Геодезический метод	0.1	-
н811	-	-	431685.91	2328915.27	Геодезический метод	0.1	-
н812	-	-	431678.53	2328839.18	Геодезический метод	0.1	-
н813	-	-	431677.81	2328831.76	Геодезический метод	0.1	-
н814	-	-	431677.08	2328824.19	Геодезический метод	0.1	-
н815	-	-	431664.13	2328825.87	Геодезический метод	0.1	-
н816	-	-	431657.69	2328764.45	Геодезический метод	0.1	-

## 2. Сведения о характерных точках границ объекта

Обозначение характерных точек границ	Существующие координаты, м		Измененные (уточненные) координаты, м		Метод определения координат характерной точки	Средняя квадратическая погрешность положения характерной точки (Мт), м	Описание обозначения точки на местности (при наличии)
	X	Y	X	Y			
1	2	3	4	5	6	7	8
н817	-	-	431660.30	2328764.18	Геодезический метод	0.1	-
н818	-	-	431674.60	2328762.70	Геодезический метод	0.1	-
н819	-	-	431681.53	2328761.99	Геодезический метод	0.1	-
н820	-	-	431683.80	2328784.41	Геодезический метод	0.1	-
н821	-	-	431706.65	2328782.48	Геодезический метод	0.1	-
н822	-	-	431723.74	2328781.04	Геодезический метод	0.1	-
н823	-	-	431796.44	2328774.89	Геодезический метод	0.1	-
н824	-	-	431822.14	2328772.72	Геодезический метод	0.1	-
н825	-	-	431843.23	2328770.94	Геодезический метод	0.1	-
н826	-	-	431873.76	2328768.36	Геодезический метод	0.1	-
н827	-	-	431873.27	2328760.82	Геодезический метод	0.1	-
н828	-	-	431872.83	2328754.11	Геодезический метод	0.1	-
н829	-	-	431870.88	2328724.35	Геодезический метод	0.1	-
н830	-	-	431869.99	2328710.70	Геодезический метод	0.1	-
н831	-	-	431913.01	2328707.01	Геодезический метод	0.1	-
н832	-	-	431912.13	2328691.96	Геодезический метод	0.1	-
н833	-	-	431911.57	2328682.35	Геодезический метод	0.1	-
н834	-	-	431911.17	2328675.44	Геодезический метод	0.1	-
н835	-	-	431910.82	2328669.30	Геодезический метод	0.1	-
н836	-	-	431932.94	2328668.01	Геодезический метод	0.1	-
н837	-	-	431938.26	2328667.64	Геодезический метод	0.1	-
н838	-	-	431943.08	2328667.08	Геодезический метод	0.1	-
н839	-	-	431966.51	2328665.04	Геодезический метод	0.1	-
н840	-	-	431965.39	2328653.16	Геодезический метод	0.1	-
н841	-	-	431960.38	2328599.68	Геодезический метод	0.1	-
н842	-	-	431959.69	2328587.07	Геодезический метод	0.1	-

## 2. Сведения о характерных точках границ объекта

Обозначение характерных точек границ	Существующие координаты, м		Измененные (уточненные) координаты, м		Метод определения координат характерной точки	Средняя квадратическая погрешность положения характерной точки (Мт), м	Описание обозначения точки на местности (при наличии)
	X	Y	X	Y			
1	2	3	4	5	6	7	8
н843	-	-	431959.07	2328575.72	Геодезический метод	0.1	-
н844	-	-	431953.06	2328504.23	Геодезический метод	0.1	-
н845	-	-	432001.82	2328499.98	Геодезический метод	0.1	-
н846	-	-	432051.86	2328495.63	Геодезический метод	0.1	-
н847	-	-	432053.18	2328510.76	Геодезический метод	0.1	-
н848	-	-	432112.58	2328503.58	Геодезический метод	0.1	-
н849	-	-	432111.95	2328498.62	Геодезический метод	0.1	-
н850	-	-	432143.91	2328496.13	Геодезический метод	0.1	-
н851	-	-	432166.79	2328494.34	Геодезический метод	0.1	-
н852	-	-	432164.98	2328475.03	Геодезический метод	0.1	-
н853	-	-	432264.33	2328466.37	Геодезический метод	0.1	-
н854	-	-	432262.58	2328446.24	Геодезический метод	0.1	-
н855	-	-	432297.46	2328443.20	Геодезический метод	0.1	-
н856	-	-	432307.56	2328442.32	Геодезический метод	0.1	-
н857	-	-	432311.45	2328486.98	Геодезический метод	0.1	-
н858	-	-	432314.45	2328521.42	Геодезический метод	0.1	-
н859	-	-	432315.82	2328537.07	Геодезический метод	0.1	-
н860	-	-	432316.50	2328544.95	Геодезический метод	0.1	-
н861	-	-	432322.56	2328614.47	Геодезический метод	0.1	-
н862	-	-	432324.03	2328634.34	Геодезический метод	0.1	-
н863	-	-	432325.66	2328656.21	Геодезический метод	0.1	-
н864	-	-	432326.79	2328671.41	Геодезический метод	0.1	-
н865	-	-	432328.18	2328687.09	Геодезический метод	0.1	-
н866	-	-	432332.14	2328731.67	Геодезический метод	0.1	-
н867	-	-	432336.72	2328783.33	Геодезический метод	0.1	-
н868	-	-	432337.80	2328795.45	Геодезический метод	0.1	-



## 2. Сведения о характерных точках границ объекта

Обозначение характерных точек границ	Существующие координаты, м		Измененные (уточненные) координаты, м		Метод определения координат характерной точки	Средняя квадратическая погрешность положения характерной точки (Мт), м	Описание обозначения точки на местности (при наличии)
	X	Y	X	Y			
1	2	3	4	5	6	7	8
н869	-	-	432340.43	2328824.49	Геодезический метод	0.1	-
н870	-	-	432350.38	2328823.64	Геодезический метод	0.1	-
н871	-	-	432359.05	2328822.90	Геодезический метод	0.1	-
н872	-	-	432365.85	2328822.31	Геодезический метод	0.1	-
н873	-	-	432368.28	2328822.16	Геодезический метод	0.1	-
н874	-	-	432372.26	2328821.78	Геодезический метод	0.1	-
н875	-	-	432375.16	2328821.51	Геодезический метод	0.1	-
н876	-	-	432377.68	2328821.28	Геодезический метод	0.1	-
н877	-	-	432401.99	2328819.18	Геодезический метод	0.1	-
н878	-	-	432403.98	2328842.07	Геодезический метод	0.1	-
н879	-	-	432447.22	2328838.30	Геодезический метод	0.1	-
н880	-	-	432450.43	2328875.17	Геодезический метод	0.1	-
н881	-	-	432460.63	2328873.57	Геодезический метод	0.1	-
н882	-	-	432476.15	2328872.00	Геодезический метод	0.1	-
н883	-	-	432472.94	2328835.16	Геодезический метод	0.1	-
н884	-	-	432487.89	2328833.86	Геодезический метод	0.1	-
н885	-	-	432484.31	2328792.81	Геодезический метод	0.1	-
н886	-	-	432483.43	2328782.69	Геодезический метод	0.1	-
н887	-	-	432547.98	2328777.03	Геодезический метод	0.1	-
н888	-	-	432774.04	2328756.71	Геодезический метод	0.1	-
н889	-	-	432781.54	2328840.94	Геодезический метод	0.1	-
н890	-	-	432786.13	2328892.59	Геодезический метод	0.1	-
н891	-	-	432787.75	2328910.74	Геодезический метод	0.1	-
н892	-	-	432788.42	2328918.36	Геодезический метод	0.1	-
н893	-	-	432788.66	2328921.00	Геодезический метод	0.1	-
н894	-	-	432789.00	2328924.78	Геодезический метод	0.1	-

## 2. Сведения о характерных точках границ объекта

Обозначение характерных точек границ	Существующие координаты, м		Измененные (уточненные) координаты, м		Метод определения координат характерной точки	Средняя квадратическая погрешность положения характерной точки (Мт), м	Описание обозначения точки на местности (при наличии)
	X	Y	X	Y			
1	2	3	4	5	6	7	8
н895	-	-	432794.36	2328985.09	Геодезический метод	0.1	-
н896	-	-	432798.07	2329026.81	Геодезический метод	0.1	-
н897	-	-	432799.60	2329036.94	Геодезический метод	0.1	-
н898	-	-	432803.41	2329050.07	Геодезический метод	0.1	-
н899	-	-	432812.16	2329070.00	Геодезический метод	0.1	-
н900	-	-	432711.66	2329079.47	Геодезический метод	0.1	-
727	435802.98	2325739.63	432705.47	2329080.05	Геодезический метод	0.1	-
901	435733.95	2325877.98	432331.37	2328889.66	Геодезический метод	0.1	-
902	435734.23	2325878.94	432334.52	2328889.38	Геодезический метод	0.1	-
903	435733.27	2325879.23	432346.22	2328888.36	Геодезический метод	0.1	-
904	435732.99	2325878.27	432347.30	2328900.24	Геодезический метод	0.1	-
н905	-	-	432349.35	2328922.87	Геодезический метод	0.1	-
н906	-	-	432325.61	2328925.02	Геодезический метод	0.1	-
н907	-	-	432304.24	2328927.39	Геодезический метод	0.1	-
н908	-	-	432303.08	2328913.30	Геодезический метод	0.1	-
н909	-	-	432302.34	2328901.57	Геодезический метод	0.1	-
н910	-	-	432301.75	2328892.24	Геодезический метод	0.1	-
901	435733.95	2325877.98	432331.37	2328889.66	Геодезический метод	0.1	-
911	435734.52	2325879.19	432173.54	2328870.29	Геодезический метод	0.1	-
912	435734.81	2325880.15	432176.30	2328906.61	Геодезический метод	0.1	-
913	435733.85	2325880.43	432179.55	2328949.35	Геодезический метод	0.1	-
914	435733.56	2325879.47	432180.71	2328964.55	Геодезический метод	0.1	-
н915	-	-	432171.73	2328965.44	Геодезический метод	0.1	-
н916	-	-	432158.71	2328966.73	Геодезический метод	0.1	-
н917	-	-	432155.71	2328967.03	Геодезический метод	0.1	-
н918	-	-	432128.05	2328969.77	Геодезический метод	0.1	-

## 2. Сведения о характерных точках границ объекта

Обозначение характерных точек границ	Существующие координаты, м		Измененные (уточненные) координаты, м		Метод определения координат характерной точки	Средняя квадратическая погрешность положения характерной точки (Мт), м	Описание обозначения точки на местности (при наличии)
	X	Y	X	Y			
1	2	3	4	5	6	7	8
н919	-	-	432127.08	2328969.87	Геодезический метод	0.1	-
н920	-	-	432122.83	2328970.29	Геодезический метод	0.1	-
н921	-	-	432081.05	2328940.08	Геодезический метод	0.1	-
н922	-	-	432066.54	2328941.32	Геодезический метод	0.1	-
н923	-	-	432010.62	2328946.10	Геодезический метод	0.1	-
н924	-	-	432007.80	2328909.01	Геодезический метод	0.1	-
н925	-	-	432003.17	2328848.17	Геодезический метод	0.1	-
н926	-	-	432068.30	2328843.22	Геодезический метод	0.1	-
н927	-	-	432070.96	2328878.09	Геодезический метод	0.1	-
н928	-	-	432129.75	2328873.62	Геодезический метод	0.1	-
911	435734.52	2325879.19	432173.54	2328870.29	Геодезический метод	0.1	-
929	435733.12	2325865.35	431779.68	2328870.02	Геодезический метод	0.1	-
930	435733.40	2325866.31	431823.26	2328866.18	Геодезический метод	0.1	-
931	435732.44	2325866.59	431830.24	2328865.56	Геодезический метод	0.1	-
932	435732.16	2325865.63	431831.00	2328874.29	Геодезический метод	0.1	-
н933	-	-	431861.83	2328871.44	Геодезический метод	0.1	-
н934	-	-	431868.80	2328946.63	Геодезический метод	0.1	-
н935	-	-	431869.76	2328974.63	Геодезический метод	0.1	-
н936	-	-	431744.59	2328988.19	Геодезический метод	0.1	-
н937	-	-	431728.98	2328989.83	Геодезический метод	0.1	-
н938	-	-	431725.38	2328959.87	Геодезический метод	0.1	-
н939	-	-	431729.44	2328959.50	Геодезический метод	0.1	-
н940	-	-	431721.65	2328875.14	Геодезический метод	0.1	-
929	435733.12	2325865.35	431779.68	2328870.02	Геодезический метод	0.1	-
н941	-	-	432662.50	2328855.18	Геодезический метод	0.1	-
н942	-	-	432679.21	2328853.77	Геодезический метод	0.1	-

## 2. Сведения о характерных точках границ объекта

Обозначение характерных точек границ	Существующие координаты, м		Измененные (уточненные) координаты, м		Метод определения координат характерной точки	Средняя квадратическая погрешность положения характерной точки (Мт), м	Описание обозначения точки на местности (при наличии)
	X	Y	X	Y			
1	2	3	4	5	6	7	8
н943	-	-	432701.12	2328851.93	Геодезический метод	0.1	-
н944	-	-	432702.82	2328871.94	Геодезический метод	0.1	-
н945	-	-	432696.49	2328875.91	Геодезический метод	0.1	-
н946	-	-	432698.51	2328899.50	Геодезический метод	0.1	-
н947	-	-	432699.35	2328909.39	Геодезический метод	0.1	-
н948	-	-	432700.05	2328917.40	Геодезический метод	0.1	-
н949	-	-	432701.37	2328932.45	Геодезический метод	0.1	-
н950	-	-	432702.01	2328939.79	Геодезический метод	0.1	-
н951	-	-	432644.45	2328944.83	Геодезический метод	0.1	-
н952	-	-	432643.85	2328937.48	Геодезический метод	0.1	-
н953	-	-	432641.94	2328914.09	Геодезический метод	0.1	-
н954	-	-	432637.43	2328858.92	Геодезический метод	0.1	-
н941	-	-	432662.50	2328855.18	Геодезический метод	0.1	-
955	432678.54	2329173.45	433076.34	2328506.62	Геодезический метод	0.1	-
956	432656.72	2329175.45	433076.03	2328503.34	Геодезический метод	0.1	-
957	432635.65	2329176.99	433078.45	2328503.12	Геодезический метод	0.1	-
958	432614.08	2329177.87	433079.21	2328503.05	Геодезический метод	0.1	-
959	432592.62	2329180.10	433181.85	2328493.72	Геодезический метод	0.1	-
960	432584.48	2329181.64	433183.75	2328493.55	Геодезический метод	0.1	-
961	432581.06	2329148.63	433189.15	2328493.06	Геодезический метод	0.1	-
962	432517.59	2329152.79	433190.53	2328508.08	Геодезический метод	0.1	-
963	432517.68	2329153.82	433190.87	2328511.81	Геодезический метод	0.1	-
964	432517.70	2329154.07	433191.94	2328523.49	Геодезический метод	0.1	-
965	432517.84	2329155.81	433192.08	2328524.95	Геодезический метод	0.1	-
966	432518.02	2329157.81	433193.57	2328541.19	Геодезический метод	0.1	-
967	432522.62	2329212.17	433195.18	2328558.77	Геодезический метод	0.1	-

## 2. Сведения о характерных точках границ объекта

Обозначение характерных точек границ	Существующие координаты, м		Измененные (уточненные) координаты, м		Метод определения координат характерной точки	Средняя квадратическая погрешность положения характерной точки (Мт), м	Описание обозначения точки на местности (при наличии)
	X	Y	X	Y			
1	2	3	4	5	6	7	8
968	432522.80	2329214.17	433141.74	2328563.88	Геодезический метод	0.1	-
969	432522.92	2329215.51	433103.75	2328567.52	Геодезический метод	0.1	-
970	432529.02	2329215.02	433082.34	2328569.46	Геодезический метод	0.1	-
971	432533.43	2329214.59	433080.61	2328551.30	Геодезический метод	0.1	-
972	432555.89	2329212.41	433076.59	2328509.20	Геодезический метод	0.1	-
973	432562.34	2329211.80	-	-	Геодезический метод	0.1	-
974	432573.29	2329210.78	-	-	Геодезический метод	0.1	-
975	432583.77	2329209.06	-	-	Геодезический метод	0.1	-
976	432588.49	2329264.27	-	-	Геодезический метод	0.1	-
977	432597.66	2329263.48	-	-	Геодезический метод	0.1	-
978	432589.97	2329183.37	-	-	Геодезический метод	0.1	-
979	432594.95	2329182.89	-	-	Геодезический метод	0.1	-
980	432602.59	2329262.51	-	-	Геодезический метод	0.1	-
981	432603.26	2329262.45	-	-	Геодезический метод	0.1	-
982	432638.27	2329259.40	-	-	Геодезический метод	0.1	-
983	432636.99	2329244.81	-	-	Геодезический метод	0.1	-
984	432672.86	2329241.68	-	-	Геодезический метод	0.1	-
985	432692.52	2329241.67	-	-	Геодезический метод	0.1	-
986	432690.85	2329212.37	-	-	Геодезический метод	0.1	-
987	432688.97	2329195.40	-	-	Геодезический метод	0.1	-
988	432688.55	2329177.62	-	-	Геодезический метод	0.1	-
955	432678.54	2329173.45	433076.34	2328506.62	Геодезический метод	0.1	-
989	435421.38	2325657.17	433175.50	2328955.28	Геодезический метод	0.1	-
990	435416.70	2325650.94	432928.52	2328974.60	Геодезический метод	0.1	-
991	435412.41	2325654.10	432896.50	2328977.10	Геодезический метод	0.1	-
992	435405.85	2325643.27	432894.06	2328946.31	Геодезический метод	0.1	-

## 2. Сведения о характерных точках границ объекта

Обозначение характерных точек границ	Существующие координаты, м		Измененные (уточненные) координаты, м		Метод определения координат характерной точки	Средняя квадратическая погрешность положения характерной точки (Мт), м	Описание обозначения точки на местности (при наличии)
	X	Y	X	Y			
1	2	3	4	5	6	7	8
993	435401.08	2325626.05	432926.18	2328943.87	Геодезический метод	0.1	-
994	435359.44	2325636.67	432921.74	2328885.58	Геодезический метод	0.1	-
995	435401.72	2325783.77	433026.62	2328875.90	Геодезический метод	0.1	-
996	435410.34	2325814.80	433020.20	2328802.27	Геодезический метод	0.1	-
997	435454.15	2325802.78	433018.12	2328778.35	Геодезический метод	0.1	-
998	435461.20	2325800.67	433017.08	2328770.22	Геодезический метод	0.1	-
999	435460.58	2325798.32	433025.84	2328769.10	Геодезический метод	0.1	-
1000	435424.19	2325668.67	433045.12	2328767.70	Геодезический метод	0.1	-
н1001	-	-	433163.14	2328757.36	Геодезический метод	0.1	-
н1002	-	-	433165.36	2328783.75	Геодезический метод	0.1	-
н1003	-	-	433179.79	2328954.97	Геодезический метод	0.1	-
989	435421.38	2325657.17	433175.50	2328955.28	Геодезический метод	0.1	-
1004	433023.36	2328313.89	431543.97	2329451.20	Геодезический метод	0.1	-
1005	432988.08	2328317.30	431443.10	2329435.72	Геодезический метод	0.1	-
1006	432984.71	2328317.62	431153.20	2329391.21	Геодезический метод	0.1	-
1007	432878.13	2328327.92	430953.41	2329360.54	Геодезический метод	0.1	-
1008	432878.62	2328339.86	430972.46	2329236.44	Геодезический метод	0.1	-
1009	432884.34	2328397.51	431128.69	2329044.74	Геодезический метод	0.1	-
1010	432886.16	2328404.10	431224.33	2328927.38	Геодезический метод	0.1	-
1011	432936.89	2328399.61	431232.78	2328927.62	Геодезический метод	0.1	-
1012	432934.28	2328373.70	431265.61	2328928.56	Геодезический метод	0.1	-
1013	432992.26	2328368.12	431288.64	2328929.21	Геодезический метод	0.1	-
1014	433027.51	2328365.66	431293.31	2328929.34	Геодезический метод	0.1	-
1015	433026.28	2328342.14	431390.03	2328932.10	Геодезический метод	0.1	-
1016	433025.01	2328327.52	431417.34	2328932.88	Геодезический метод	0.1	-
н1017	-	-	431417.43	2328932.88	Геодезический метод	0.1	-

## 2. Сведения о характерных точках границ объекта

Обозначение характерных точек границ	Существующие координаты, м		Измененные (уточненные) координаты, м		Метод определения координат характерной точки	Средняя квадратическая погрешность положения характерной точки (Мт), м	Описание обозначения точки на местности (при наличии)
	X	Y	X	Y			
1	2	3	4	5	6	7	8
н1018	-	-	431427.53	2328933.47	Геодезический метод	0.1	-
н1019	-	-	431455.12	2328935.10	Геодезический метод	0.1	-
н1020	-	-	431475.43	2328936.29	Геодезический метод	0.1	-
н1021	-	-	431489.98	2328937.73	Геодезический метод	0.1	-
н1022	-	-	431498.84	2328938.60	Геодезический метод	0.1	-
н1023	-	-	431514.89	2328940.18	Геодезический метод	0.1	-
н1024	-	-	431518.18	2328940.51	Геодезический метод	0.1	-
н1025	-	-	431538.17	2328942.48	Геодезический метод	0.1	-
н1026	-	-	431564.86	2328945.11	Геодезический метод	0.1	-
н1027	-	-	431565.93	2328956.57	Геодезический метод	0.1	-
н1028	-	-	431574.82	2329051.88	Геодезический метод	0.1	-
н1029	-	-	431575.70	2329066.85	Геодезический метод	0.1	-
н1030	-	-	431556.92	2329067.65	Геодезический метод	0.1	-
н1031	-	-	431523.99	2329071.45	Геодезический метод	0.1	-
н1032	-	-	431522.63	2329057.61	Геодезический метод	0.1	-
н1033	-	-	431504.75	2329059.77	Геодезический метод	0.1	-
н1034	-	-	431500.56	2329060.28	Геодезический метод	0.1	-
н1035	-	-	431466.29	2329063.26	Геодезический метод	0.1	-
н1036	-	-	431469.74	2329102.84	Геодезический метод	0.1	-
н1037	-	-	431472.24	2329131.54	Геодезический метод	0.1	-
н1038	-	-	431473.29	2329143.62	Геодезический метод	0.1	-
н1039	-	-	431482.97	2329145.10	Геодезический метод	0.1	-
н1040	-	-	431487.79	2329144.66	Геодезический метод	0.1	-
н1041	-	-	431590.59	2329135.20	Геодезический метод	0.1	-
н1042	-	-	431592.37	2329155.23	Геодезический метод	0.1	-
н1043	-	-	431614.34	2329402.07	Геодезический метод	0.1	-

## 2. Сведения о характерных точках границ объекта

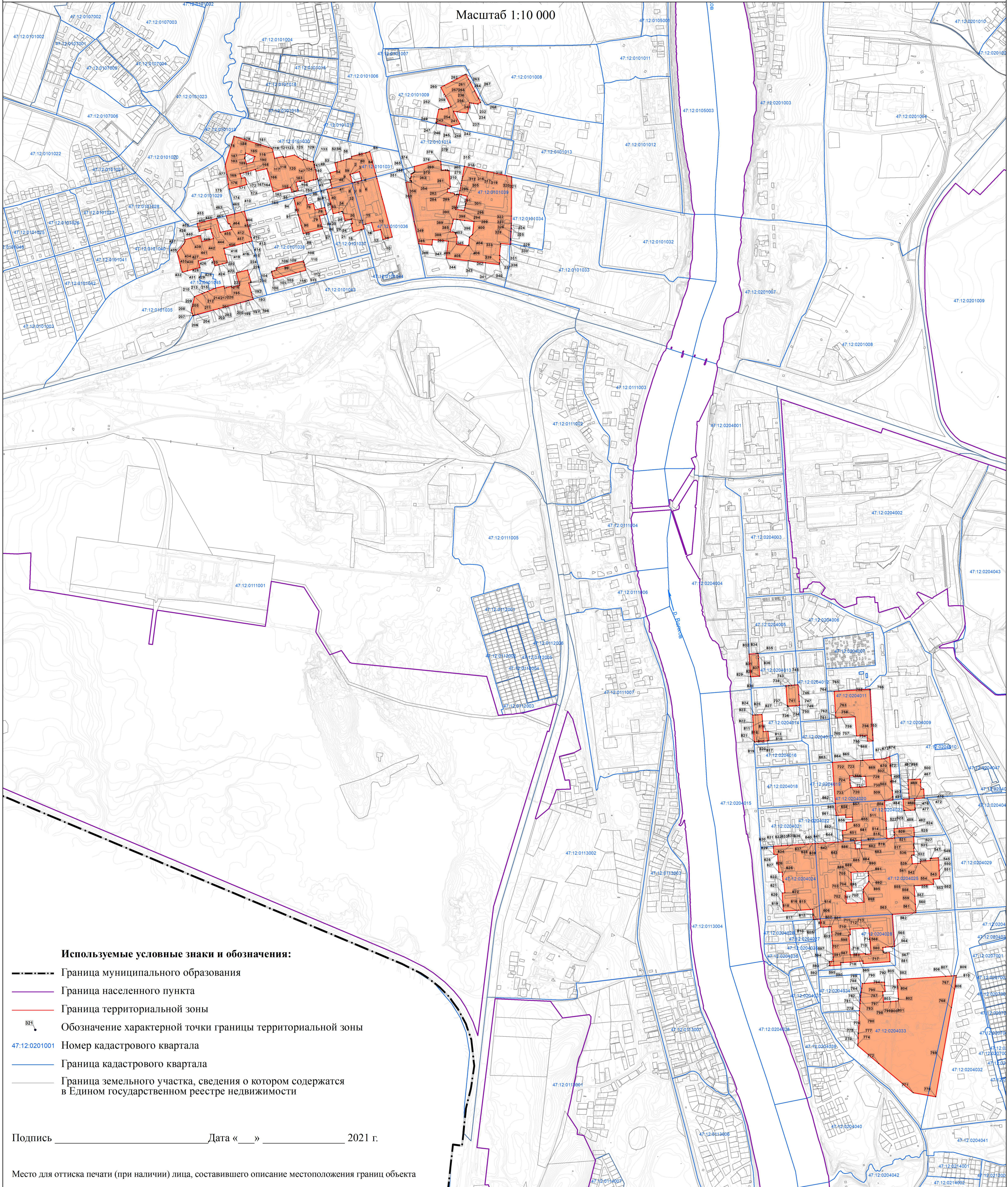
Обозначение характерных точек границ	Существующие координаты, м		Измененные (уточненные) координаты, м		Метод определения координат характерной точки	Средняя квадратическая погрешность положения характерной точки (Мт), м	Описание обозначения точки на местности (при наличии)
	X	Y	X	Y			
1	2	3	4	5	6	7	8
н1044	-	-	431617.02	2329432.24	Геодезический метод	0.1	-
н1045	-	-	431618.75	2329451.73	Геодезический метод	0.1	-
н1046	-	-	431619.47	2329459.81	Геодезический метод	0.1	-
н1047	-	-	431610.00	2329459.10	Геодезический метод	0.1	-
1004	433023.36	2328313.89	431543.97	2329451.20	Геодезический метод	0.1	-
1048	433189.18	2328493.09	432992.26	2328368.12	Геодезический метод	0.1	-
1049	433183.75	2328493.55	432934.28	2328373.70	Геодезический метод	0.1	-
1050	433078.45	2328503.12	432936.89	2328399.61	Геодезический метод	0.1	-
1051	433075.77	2328503.36	432936.95	2328400.17	Геодезический метод	0.1	-
1052	433075.36	2328509.25	432885.82	2328404.22	Геодезический метод	0.1	-
1053	433081.29	2328569.39	432885.24	2328397.41	Геодезический метод	0.1	-
1054	433195.10	2328558.36	432884.34	2328397.51	Геодезический метод	0.1	-
н1055	-	-	432878.62	2328339.86	Геодезический метод	0.1	-
н1056	-	-	432877.19	2328325.50	Геодезический метод	0.1	-
н1057	-	-	432879.68	2328325.30	Геодезический метод	0.1	-
н1058	-	-	432881.16	2328325.18	Геодезический метод	0.1	-
н1059	-	-	432984.50	2328316.98	Геодезический метод	0.1	-
н1060	-	-	433023.82	2328313.86	Геодезический метод	0.1	-
н1061	-	-	433025.01	2328327.52	Геодезический метод	0.1	-
н1062	-	-	433025.51	2328333.22	Геодезический метод	0.1	-
н1063	-	-	433026.28	2328342.14	Геодезический метод	0.1	-
н1064	-	-	433028.29	2328365.26	Геодезический метод	0.1	-
1048	433189.18	2328493.09	432992.26	2328368.12	Геодезический метод	0.1	-
1065	433357.79	2328288.07	433237.99	2328348.17	Геодезический метод	0.1	-
1066	433231.84	2328297.22	433233.62	2328297.21	Геодезический метод	0.1	-
1067	433236.78	2328349.77	433236.93	2328296.95	Геодезический метод	0.1	-












План границ объекта

Масштаб 1:10 000



**Используемые условные знаки и обозначения:**

-  Граница муниципального образования
-  Граница населенного пункта
-  Граница территориальной зоны
-  Обозначение характерной точки границы территориальной зоны
-  Номер кадастрового квартала
-  Граница кадастрового квартала
-  Граница земельного участка, сведения о котором содержатся в Едином государственном реестре недвижимости

Подпись \_\_\_\_\_ Дата «    »    2021 г.

Место для оттиска печати (при наличии) лица, составившего описание местоположения границ объекта

**Текстовое описание местоположения границ  
населенных пунктов, территориальных зон**

Прохождение границы		Описание прохождения границы
от точки	до точки	
1	2	3
1	2	-
2	3	-
3	4	-
4	5	-
5	6	-
6	7	-
7	8	-
8	9	-
9	10	-
10	11	-
11	12	-
12	13	-
13	14	-
14	15	-
15	16	-
16	17	-
17	18	-
18	19	-
19	20	-
20	21	-
21	22	-
22	23	-
23	24	-
24	25	-
25	26	-
26	27	-
27	28	-
28	29	-
29	30	-
30	31	-
31	32	-
32	33	-
33	34	-
34	35	-
35	36	-
36	37	-

**Текстовое описание местоположения границ  
населенных пунктов, территориальных зон**

Прохождение границы		Описание прохождения границы
от точки	до точки	
1	2	3
37	38	-
38	39	-
39	40	-
40	41	-
41	42	-
42	43	-
43	44	-
44	45	-
45	46	-
46	47	-
47	48	-
48	49	-
49	50	-
50	51	-
51	52	-
52	53	-
53	54	-
54	55	-
55	56	-
56	57	-
57	58	-
58	59	-
59	60	-
60	61	-
61	62	-
62	63	-
63	64	-
64	65	-
65	1	-
201	202	-
202	203	-
203	204	-
204	205	-
205	206	-
206	207	-
207	208	-

**Текстовое описание местоположения границ населенных пунктов, территориальных зон**

Прохождение границы		Описание прохождения границы
от точки	до точки	
1	2	3
208	209	-
209	201	-
212	213	-
213	214	-
214	215	-
215	216	-
216	217	-
217	218	-
218	219	-
219	220	-
220	221	-
221	222	-
222	223	-
223	224	-
224	225	-
225	226	-
226	227	-
227	228	-
228	229	-
229	230	-
230	231	-
231	232	-
232	233	-
233	234	-
234	212	-
235	236	-
236	237	-
237	238	-
238	239	-
239	240	-
240	241	-
241	242	-
242	243	-
243	244	-
244	245	-
245	246	-

**Текстовое описание местоположения границ населенных пунктов, территориальных зон**

Прохождение границы		Описание прохождения границы
от точки	до точки	
1	2	3
246	247	-
247	248	-
248	249	-
249	250	-
250	251	-
251	235	-
339	340	-
340	341	-
341	342	-
342	343	-
343	344	-
344	345	-
345	346	-
346	347	-
347	348	-
348	349	-
349	350	-
350	351	-
351	352	-
352	353	-
353	354	-
354	355	-
355	356	-
356	357	-
357	358	-
358	359	-
359	360	-
360	361	-
361	362	-
362	363	-
363	364	-
364	365	-
365	366	-
366	367	-
367	368	-
368	369	-

**Текстовое описание местоположения границ населенных пунктов, территориальных зон**

Прохождение границы		Описание прохождения границы
от точки	до точки	
1	2	3
369	370	-
370	371	-
371	372	-
372	373	-
373	374	-
374	375	-
375	376	-
376	377	-
377	378	-
378	379	-
379	380	-
380	381	-
381	382	-
382	383	-
383	н384	-
н384	н385	-
н385	н386	-
н386	н387	-
н387	н388	-
н388	н389	-
н389	н390	-
н390	н391	-
н391	н392	-
н392	н393	-
н393	н394	-
н394	н395	-
н395	н396	-
н396	н397	-
н397	н398	-
н398	н399	-
н399	н400	-
н400	н401	-
н401	н402	-
н402	н403	-
н403	н404	-
н404	339	-

**Текстовое описание местоположения границ населенных пунктов, территориальных зон**

Прохождение границы		Описание прохождения границы
от точки	до точки	
1	2	3
405	406	-
406	407	-
407	408	-
408	409	-
409	410	-
410	411	-
411	412	-
412	413	-
413	405	-
418	419	-
419	420	-
420	421	-
421	422	-
422	423	-
423	424	-
424	425	-
425	426	-
426	427	-
427	428	-
428	429	-
429	430	-
430	431	-
431	432	-
432	433	-
433	434	-
434	435	-
435	436	-
436	437	-
437	438	-
438	439	-
439	440	-
440	441	-
441	442	-
442	443	-
443	444	-
444	445	-



**Текстовое описание местоположения границ  
населенных пунктов, территориальных зон**

Прохождение границы		Описание прохождения границы
от точки	до точки	
1	2	3
445	446	-
446	447	-
447	448	-
448	449	-
449	450	-
450	451	-
451	452	-
452	453	-
453	454	-
454	455	-
455	456	-
456	н457	-
н457	418	-
458	459	-
459	460	-
460	461	-
461	462	-
462	463	-
463	464	-
464	465	-
465	466	-
466	467	-
467	468	-
468	469	-
469	470	-
470	471	-
471	472	-
472	473	-
473	474	-
474	475	-
475	476	-
476	477	-
477	478	-
478	479	-
479	480	-
480	481	-

**Текстовое описание местоположения границ населенных пунктов, территориальных зон**

Прохождение границы		Описание прохождения границы
от точки	до точки	
1	2	3
481	482	-
482	483	-
483	484	-
484	485	-
485	486	-
486	487	-
487	488	-
488	489	-
489	490	-
490	491	-
491	492	-
492	493	-
493	н494	-
н494	458	-
495	496	-
496	497	-
497	498	-
498	499	-
499	500	-
500	501	-
501	502	-
502	503	-
503	504	-
504	505	-
505	н506	-
н506	н507	-
н507	н508	-
н508	н509	-
н509	н510	-
н510	н511	-
н511	н512	-
н512	н513	-
н513	н514	-
н514	н515	-
н515	н516	-
н516	н517	-

**Текстовое описание местоположения границ населенных пунктов, территориальных зон**

Прохождение границы		Описание прохождения границы
от точки	до точки	
1	2	3
н517	н518	-
н518	н519	-
н519	н520	-
н520	н521	-
н521	н522	-
н522	н523	-
н523	н524	-
н524	н525	-
н525	н526	-
н526	н527	-
н527	н528	-
н528	н529	-
н529	н530	-
н530	н531	-
н531	н532	-
н532	н533	-
н533	н534	-
н534	н535	-
н535	н536	-
н536	н537	-
н537	н538	-
н538	н539	-
н539	н540	-
н540	н541	-
н541	н542	-
н542	н543	-
н543	н544	-
н544	н545	-
н545	н546	-
н546	н547	-
н547	н548	-
н548	н549	-
н549	н550	-
н550	н551	-
н551	н552	-
н552	н553	-

**Текстовое описание местоположения границ населенных пунктов, территориальных зон**

Прохождение границы		Описание прохождения границы
от точки	до точки	
1	2	3
н553	н554	-
н554	н555	-
н555	н556	-
н556	н557	-
н557	н558	-
н558	н559	-
н559	н560	-
н560	н561	-
н561	н562	-
н562	н563	-
н563	н564	-
н564	н565	-
н565	н566	-
н566	н567	-
н567	н568	-
н568	н569	-
н569	н570	-
н570	н571	-
н571	н572	-
н572	н573	-
н573	н574	-
н574	н575	-
н575	н576	-
н576	н577	-
н577	н578	-
н578	н579	-
н579	н580	-
н580	н581	-
н581	н582	-
н582	н583	-
н583	н584	-
н584	н585	-
н585	н586	-
н586	н587	-
н587	н588	-
н588	н589	-

**Текстовое описание местоположения границ населенных пунктов, территориальных зон**

Прохождение границы		Описание прохождения границы
от точки	до точки	
1	2	3
н589	н590	-
н590	н591	-
н591	н592	-
н592	н593	-
н593	н594	-
н594	н595	-
н595	н596	-
н596	н597	-
н597	н598	-
н598	н599	-
н599	н600	-
н600	н601	-
н601	н602	-
н602	н603	-
н603	н604	-
н604	н605	-
н605	н606	-
н606	н607	-
н607	495	-
608	609	-
609	610	-
610	611	-
611	н612	-
н612	н613	-
н613	н614	-
н614	н615	-
н615	н616	-
н616	н617	-
н617	н618	-
н618	н619	-
н619	н620	-
н620	н621	-
н621	н622	-
н622	н623	-
н623	н624	-
н624	н625	-

**Текстовое описание местоположения границ населенных пунктов, территориальных зон**

Прохождение границы		Описание прохождения границы
от точки	до точки	
1	2	3
н625	н626	-
н626	н627	-
н627	н628	-
н628	н629	-
н629	н630	-
н630	н631	-
н631	н632	-
н632	н633	-
н633	н634	-
н634	608	-
635	636	-
636	637	-
637	638	-
638	639	-
639	640	-
640	641	-
641	642	-
642	643	-
643	644	-
644	645	-
645	646	-
646	647	-
647	648	-
648	649	-
649	650	-
650	651	-
651	652	-
652	653	-
653	654	-
654	655	-
655	н656	-
н656	н657	-
н657	н658	-
н658	н659	-
н659	н660	-
н660	н661	-

**Текстовое описание местоположения границ населенных пунктов, территориальных зон**

Прохождение границы		Описание прохождения границы
от точки	до точки	
1	2	3
н661	н662	-
н662	н663	-
н663	н664	-
н664	н665	-
н665	н666	-
н666	н667	-
н667	н668	-
н668	н669	-
н669	н670	-
н670	н671	-
н671	н672	-
н672	н673	-
н673	н674	-
н674	н675	-
н675	н676	-
н676	н677	-
н677	н678	-
н678	н679	-
н679	н680	-
н680	н681	-
н681	н682	-
н682	н683	-
н683	н684	-
н684	н685	-
н685	н686	-
н686	н687	-
н687	н688	-
н688	н689	-
н689	н690	-
н690	н691	-
н691	635	-
692	693	-
693	694	-
694	695	-
695	696	-
696	697	-

**Текстовое описание местоположения границ населенных пунктов, территориальных зон**

Прохождение границы		Описание прохождения границы
от точки	до точки	
1	2	3
697	698	-
698	699	-
699	700	-
700	701	-
701	702	-
702	703	-
703	н704	-
н704	н705	-
н705	н706	-
н706	н707	-
н707	н708	-
н708	н709	-
н709	н710	-
н710	н711	-
н711	н712	-
н712	н713	-
н713	н714	-
н714	н715	-
н715	н716	-
н716	н717	-
н717	н718	-
н718	н719	-
н719	н720	-
н720	н721	-
н721	н722	-
н722	н723	-
н723	н724	-
н724	н725	-
н725	н726	-
н726	692	-
727	728	-
728	729	-
729	730	-
730	731	-
731	732	-
732	733	-



**Текстовое описание местоположения границ населенных пунктов, территориальных зон**

Прохождение границы		Описание прохождения границы
от точки	до точки	
1	2	3
733	734	-
734	735	-
735	736	-
736	737	-
737	738	-
738	739	-
739	н740	-
н740	н741	-
н741	н742	-
н742	н743	-
н743	н744	-
н744	н745	-
н745	н746	-
н746	н747	-
н747	н748	-
н748	н749	-
н749	н750	-
н750	н751	-
н751	н752	-
н752	н753	-
н753	н754	-
н754	н755	-
н755	н756	-
н756	н757	-
н757	н758	-
н758	н759	-
н759	н760	-
н760	н761	-
н761	н762	-
н762	н763	-
н763	н764	-
н764	н765	-
н765	н766	-
н766	н767	-
н767	н768	-
н768	н769	-

**Текстовое описание местоположения границ населенных пунктов, территориальных зон**

Прохождение границы		Описание прохождения границы
от точки	до точки	
1	2	3
н769	н770	-
н770	н771	-
н771	н772	-
н772	н773	-
н773	н774	-
н774	н775	-
н775	н776	-
н776	н777	-
н777	н778	-
н778	н779	-
н779	н780	-
н780	н781	-
н781	н782	-
н782	н783	-
н783	н784	-
н784	н785	-
н785	н786	-
н786	н787	-
н787	н788	-
н788	н789	-
н789	н790	-
н790	н791	-
н791	н792	-
н792	н793	-
н793	н794	-
н794	н795	-
н795	н796	-
н796	н797	-
н797	н798	-
н798	н799	-
н799	н800	-
н800	н801	-
н801	н802	-
н802	н803	-
н803	н804	-
н804	н805	-

**Текстовое описание местоположения границ населенных пунктов, территориальных зон**

Прохождение границы		Описание прохождения границы
от точки	до точки	
1	2	3
н805	н806	-
н806	н807	-
н807	н808	-
н808	н809	-
н809	н810	-
н810	н811	-
н811	н812	-
н812	н813	-
н813	н814	-
н814	н815	-
н815	н816	-
н816	н817	-
н817	н818	-
н818	н819	-
н819	н820	-
н820	н821	-
н821	н822	-
н822	н823	-
н823	н824	-
н824	н825	-
н825	н826	-
н826	н827	-
н827	н828	-
н828	н829	-
н829	н830	-
н830	н831	-
н831	н832	-
н832	н833	-
н833	н834	-
н834	н835	-
н835	н836	-
н836	н837	-
н837	н838	-
н838	н839	-
н839	н840	-
н840	н841	-

**Текстовое описание местоположения границ населенных пунктов, территориальных зон**

Прохождение границы		Описание прохождения границы
от точки	до точки	
1	2	3
н841	н842	-
н842	н843	-
н843	н844	-
н844	н845	-
н845	н846	-
н846	н847	-
н847	н848	-
н848	н849	-
н849	н850	-
н850	н851	-
н851	н852	-
н852	н853	-
н853	н854	-
н854	н855	-
н855	н856	-
н856	н857	-
н857	н858	-
н858	н859	-
н859	н860	-
н860	н861	-
н861	н862	-
н862	н863	-
н863	н864	-
н864	н865	-
н865	н866	-
н866	н867	-
н867	н868	-
н868	н869	-
н869	н870	-
н870	н871	-
н871	н872	-
н872	н873	-
н873	н874	-
н874	н875	-
н875	н876	-
н876	н877	-

**Текстовое описание местоположения границ населенных пунктов, территориальных зон**

Прохождение границы		Описание прохождения границы
от точки	до точки	
1	2	3
н877	н878	-
н878	н879	-
н879	н880	-
н880	н881	-
н881	н882	-
н882	н883	-
н883	н884	-
н884	н885	-
н885	н886	-
н886	н887	-
н887	н888	-
н888	н889	-
н889	н890	-
н890	н891	-
н891	н892	-
н892	н893	-
н893	н894	-
н894	н895	-
н895	н896	-
н896	н897	-
н897	н898	-
н898	н899	-
н899	н900	-
н900	727	-
901	902	-
902	903	-
903	904	-
904	н905	-
н905	н906	-
н906	н907	-
н907	н908	-
н908	н909	-
н909	н910	-
н910	901	-
911	912	-
912	913	-

**Текстовое описание местоположения границ населенных пунктов, территориальных зон**

Прохождение границы		Описание прохождения границы
от точки	до точки	
1	2	3
913	914	-
914	н915	-
н915	н916	-
н916	н917	-
н917	н918	-
н918	н919	-
н919	н920	-
н920	н921	-
н921	н922	-
н922	н923	-
н923	н924	-
н924	н925	-
н925	н926	-
н926	н927	-
н927	н928	-
н928	911	-
929	930	-
930	931	-
931	932	-
932	н933	-
н933	н934	-
н934	н935	-
н935	н936	-
н936	н937	-
н937	н938	-
н938	н939	-
н939	н940	-
н940	929	-
н941	н942	-
н942	н943	-
н943	н944	-
н944	н945	-
н945	н946	-
н946	н947	-
н947	н948	-
н948	н949	-

**Текстовое описание местоположения границ населенных пунктов, территориальных зон**

Прохождение границы		Описание прохождения границы
от точки	до точки	
1	2	3
н949	н950	-
н950	н951	-
н951	н952	-
н952	н953	-
н953	н954	-
н954	н941	-
955	956	-
956	957	-
957	958	-
958	959	-
959	960	-
960	961	-
961	962	-
962	963	-
963	964	-
964	965	-
965	966	-
966	967	-
967	968	-
968	969	-
969	970	-
970	971	-
971	972	-
972	955	-
989	990	-
990	991	-
991	992	-
992	993	-
993	994	-
994	995	-
995	996	-
996	997	-
997	998	-
998	999	-
999	1000	-
1000	н1001	-

**Текстовое описание местоположения границ населенных пунктов, территориальных зон**

Прохождение границы		Описание прохождения границы
от точки	до точки	
1	2	3
н1001	н1002	-
н1002	н1003	-
н1003	989	-
1004	1005	-
1005	1006	-
1006	1007	-
1007	1008	-
1008	1009	-
1009	1010	-
1010	1011	-
1011	1012	-
1012	1013	-
1013	1014	-
1014	1015	-
1015	1016	-
1016	н1017	-
н1017	н1018	-
н1018	н1019	-
н1019	н1020	-
н1020	н1021	-
н1021	н1022	-
н1022	н1023	-
н1023	н1024	-
н1024	н1025	-
н1025	н1026	-
н1026	н1027	-
н1027	н1028	-
н1028	н1029	-
н1029	н1030	-
н1030	н1031	-
н1031	н1032	-
н1032	н1033	-
н1033	н1034	-
н1034	н1035	-
н1035	н1036	-
н1036	н1037	-



**Текстовое описание местоположения границ населенных пунктов, территориальных зон**

Прохождение границы		Описание прохождения границы
от точки	до точки	
1	2	3
н1037	н1038	-
н1038	н1039	-
н1039	н1040	-
н1040	н1041	-
н1041	н1042	-
н1042	н1043	-
н1043	н1044	-
н1044	н1045	-
н1045	н1046	-
н1046	н1047	-
н1047	1004	-
1048	1049	-
1049	1050	-
1050	1051	-
1051	1052	-
1052	1053	-
1053	1054	-
1054	н1055	-
н1055	н1056	-
н1056	н1057	-
н1057	н1058	-
н1058	н1059	-
н1059	н1060	-
н1060	н1061	-
н1061	н1062	-
н1062	н1063	-
н1063	н1064	-
н1064	1048	-
1065	1066	-
1066	1067	-
1067	1068	-
1068	1069	-
1069	1070	-
1070	н1071	-
н1071	н1072	-
н1072	н1073	-

**Текстовое описание местоположения границ  
населенных пунктов, территориальных зон**

<b>Прохождение границы</b>		<b>Описание прохождения границы</b>
<b>от точки</b>	<b>до точки</b>	
<b>1</b>	<b>2</b>	<b>3</b>
н1073	н1074	-
н1074	1065	-

## ОПИСАНИЕ МЕСТОПОЛОЖЕНИЯ ГРАНИЦ

### Ж.4 – Зона застройки многоэтажными жилыми домами муниципального образования город Волхов Волховского муниципального района Ленинградской области

(наименование объекта, местоположение границ которого описано (далее - объект))

#### Раздел 1

#### Сведения об объекте

№ п/п	Характеристики объекта	Описание характеристик
1	2	3
1.	Местоположение объекта	187400, Ленинградская область, район Волховский, город Волхов
2.	Площадь объекта +/- величина погрешности определения площади (P +/- Дельта P)	127306 +/- 125 м <sup>2</sup>
3.	Иные характеристики объекта	Жилая зона

## Раздел 2

### Сведения о местоположении границ объекта

1. Система координат -

2. Сведения о характерных точках границ объекта

Обозначение характерных точек границ	Координаты, м		Метод определения координат характерной точки	Средняя квадратическая погрешность положения характерной точки (Mt), м	Описание обозначения точки на местности (при наличии)
	X	Y			
1	2	3	4	5	6
-	-	-	-	-	-

3. Сведения о характерных точках части (частей) границы объекта

Обозначение характерных точек части границы	Координаты, м		Метод определения координат характерной точки	Средняя квадратическая погрешность положения характерной точки (Mt), м	Описание обозначения точки на местности (при наличии)
	X	Y			
1	2	3	4	5	6
-	-	-	-	-	-

### Раздел 3

#### Сведения о местоположении измененных (уточненных) границ объекта

1. Система координат МСК 47 зона 2

2. Сведения о характерных точках границ объекта

Обозначение характерных точек границ	Существующие координаты, м		Измененные (уточненные) координаты, м		Метод определения координат характерной точки	Средняя квадратическая погрешность положения характерной точки (Mt), м	Описание обозначения точки на местности (при наличии)
	X	Y	X	Y			
1	2	3	4	5	6	7	8
1	435619.33	2325133.21	432264.33	2328466.37	Геодезический метод	0.1	-
2	435639.72	2325167.28	432164.98	2328475.03	Геодезический метод	0.1	-
3	435651.86	2325213.31	432166.79	2328494.34	Геодезический метод	0.1	-
4	435636.27	2325218.79	432143.91	2328496.13	Геодезический метод	0.1	-
5	435621.51	2325223.69	432111.95	2328498.62	Геодезический метод	0.1	-
6	435609.65	2325227.44	432112.58	2328503.58	Геодезический метод	0.1	-
7	435586.11	2325232.04	432053.18	2328510.76	Геодезический метод	0.1	-
8	435562.29	2325149.43	432051.86	2328495.63	Геодезический метод	0.1	-
9	435570.81	2325147.07	432001.82	2328499.98	Геодезический метод	0.1	-
10	435582.13	2325143.02	431953.06	2328504.23	Геодезический метод	0.1	-
н11	-	-	431959.07	2328575.72	Геодезический метод	0.1	-
н12	-	-	431959.69	2328587.07	Геодезический метод	0.1	-
н13	-	-	431960.38	2328599.68	Геодезический метод	0.1	-
н14	-	-	431965.39	2328653.16	Геодезический метод	0.1	-
н15	-	-	431966.51	2328665.04	Геодезический метод	0.1	-
н16	-	-	431943.08	2328667.08	Геодезический метод	0.1	-
н17	-	-	431938.26	2328667.64	Геодезический метод	0.1	-
н18	-	-	431932.94	2328668.01	Геодезический метод	0.1	-
н19	-	-	431910.82	2328669.30	Геодезический метод	0.1	-
н20	-	-	431910.55	2328664.74	Геодезический метод	0.1	-
н21	-	-	431910.21	2328660.61	Геодезический метод	0.1	-
н22	-	-	431909.81	2328655.72	Геодезический метод	0.1	-

## 2. Сведения о характерных точках границ объекта

Обозначение характерных точек границ	Существующие координаты, м		Измененные (уточненные) координаты, м		Метод определения координат характерной точки	Средняя квадратическая погрешность положения характерной точки (Мт), м	Описание обозначения точки на местности (при наличии)
	X	Y	X	Y			
1	2	3	4	5	6	7	8
н23	-	-	431904.65	2328592.63	Геодезический метод	0.1	-
н24	-	-	431894.36	2328466.88	Геодезический метод	0.1	-
н25	-	-	431892.87	2328448.66	Геодезический метод	0.1	-
н26	-	-	431924.67	2328446.06	Геодезический метод	0.1	-
н27	-	-	431923.50	2328432.62	Геодезический метод	0.1	-
н28	-	-	431922.71	2328423.56	Геодезический метод	0.1	-
н29	-	-	431922.33	2328419.18	Геодезический метод	0.1	-
н30	-	-	431921.16	2328405.74	Геодезический метод	0.1	-
н31	-	-	431944.61	2328403.57	Геодезический метод	0.1	-
н32	-	-	431973.13	2328400.94	Геодезический метод	0.1	-
н33	-	-	431996.69	2328398.76	Геодезический метод	0.1	-
н34	-	-	431999.62	2328431.91	Геодезический метод	0.1	-
н35	-	-	432002.76	2328467.44	Геодезический метод	0.1	-
н36	-	-	432114.65	2328457.55	Геодезический метод	0.1	-
н37	-	-	432114.21	2328452.50	Геодезический метод	0.1	-
н38	-	-	432111.57	2328422.23	Геодезический метод	0.1	-
н39	-	-	432110.07	2328405.05	Геодезический метод	0.1	-
н40	-	-	432108.62	2328388.41	Геодезический метод	0.1	-
н41	-	-	432256.32	2328374.42	Геодезический метод	0.1	-
н42	-	-	432257.86	2328392.14	Геодезический метод	0.1	-
н43	-	-	432262.58	2328446.24	Геодезический метод	0.1	-
1	435619.33	2325133.21	432264.33	2328466.37	Геодезический метод	0.1	-
44	435570.05	2326169.72	431721.14	2328737.33	Геодезический метод	0.1	-
45	435574.58	2326182.52	431720.35	2328723.50	Геодезический метод	0.1	-
46	435579.97	2326225.97	431828.38	2328714.26	Геодезический метод	0.1	-
47	435580.38	2326227.74	431829.54	2328727.92	Геодезический метод	0.1	-

## 2. Сведения о характерных точках границ объекта

Обозначение характерных точек границ	Существующие координаты, м		Измененные (уточненные) координаты, м		Метод определения координат характерной точки	Средняя квадратическая погрешность положения характерной точки (Мт), м	Описание обозначения точки на местности (при наличии)
	X	Y	X	Y			
1	2	3	4	5	6	7	8
48	435588.95	2326234.02	431829.96	2328732.85	Геодезический метод	0.1	-
49	435600.70	2326284.03	431833.38	2328732.58	Геодезический метод	0.1	-
50	435512.69	2326309.99	431833.64	2328736.79	Геодезический метод	0.1	-
51	435507.95	2326290.46	431833.90	2328740.99	Геодезический метод	0.1	-
52	435497.09	2326252.25	431834.00	2328742.60	Геодезический метод	0.1	-
53	435488.32	2326221.42	431840.30	2328742.29	Геодезический метод	0.1	-
54	435479.67	2326223.89	431840.56	2328746.88	Геодезический метод	0.1	-
55	435472.55	2326198.88	431842.19	2328746.81	Геодезический метод	0.1	-
56	435481.21	2326196.41	431842.27	2328748.66	Геодезический метод	0.1	-
57	435476.69	2326181.78	431842.43	2328752.42	Геодезический метод	0.1	-
58	435475.22	2326177.20	431842.74	2328759.57	Геодезический метод	0.1	-
59	435564.23	2326152.09	431842.81	2328761.11	Геодезический метод	0.1	-
н60	-	-	431842.87	2328762.57	Геодезический метод	0.1	-
н61	-	-	431843.23	2328770.94	Геодезический метод	0.1	-
н62	-	-	431822.14	2328772.72	Геодезический метод	0.1	-
н63	-	-	431796.44	2328774.89	Геодезический метод	0.1	-
н64	-	-	431723.74	2328781.04	Геодезический метод	0.1	-
н65	-	-	431723.24	2328775.14	Геодезический метод	0.1	-
н66	-	-	431722.63	2328764.20	Геодезический метод	0.1	-
н67	-	-	431721.69	2328747.00	Геодезический метод	0.1	-
44	435570.05	2326169.72	431721.14	2328737.33	Геодезический метод	0.1	-
68	435575.96	2326878.86	431744.59	2328988.19	Геодезический метод	0.1	-
69	435572.08	2326933.28	431728.98	2328989.83	Геодезический метод	0.1	-
70	435546.66	2326932.27	431725.38	2328959.87	Геодезический метод	0.1	-
71	435475.13	2326928.46	431729.44	2328959.50	Геодезический метод	0.1	-
72	435459.46	2326927.05	431721.65	2328875.14	Геодезический метод	0.1	-

## 2. Сведения о характерных точках границ объекта

Обозначение характерных точек границ	Существующие координаты, м		Измененные (уточненные) координаты, м		Метод определения координат характерной точки	Средняя квадратическая погрешность положения характерной точки (Мт), м	Описание обозначения точки на местности (при наличии)
	X	Y	X	Y			
1	2	3	4	5	6	7	8
73	435461.68	2326874.96	431779.68	2328870.02	Геодезический метод	0.1	-
74	435474.47	2326875.61	431823.26	2328866.18	Геодезический метод	0.1	-
75	435493.08	2326876.38	431830.24	2328865.56	Геодезический метод	0.1	-
76	435513.75	2326877.18	431831.00	2328874.29	Геодезический метод	0.1	-
77	435514.00	2326874.14	431861.83	2328871.44	Геодезический метод	0.1	-
78	435572.49	2326878.63	431868.80	2328946.63	Геодезический метод	0.1	-
н79	-	-	431869.76	2328974.63	Геодезический метод	0.1	-
68	435575.96	2326878.86	431744.59	2328988.19	Геодезический метод	0.1	-
80	432381.61	2329273.90	431469.74	2329102.84	Геодезический метод	0.1	-
81	432385.65	2329334.10	431466.29	2329063.26	Геодезический метод	0.1	-
82	432295.72	2329342.32	431500.56	2329060.28	Геодезический метод	0.1	-
83	432302.07	2329415.89	431504.75	2329059.77	Геодезический метод	0.1	-
84	432111.91	2329432.04	431522.63	2329057.61	Геодезический метод	0.1	-
85	432110.68	2329418.22	431523.99	2329071.45	Геодезический метод	0.1	-
86	432102.59	2329325.38	431556.92	2329067.65	Геодезический метод	0.1	-
87	432116.55	2329324.26	431575.70	2329066.85	Геодезический метод	0.1	-
88	432145.63	2329321.63	431647.18	2329060.57	Геодезический метод	0.1	-
89	432148.78	2329356.59	431658.00	2329059.62	Геодезический метод	0.1	-
90	432157.25	2329355.92	431663.75	2329128.47	Геодезический метод	0.1	-
91	432262.84	2329347.65	431590.59	2329135.20	Геодезический метод	0.1	-
92	432259.47	2329307.89	431487.79	2329144.66	Геодезический метод	0.1	-
93	432309.68	2329303.52	431482.97	2329145.10	Геодезический метод	0.1	-
94	432308.31	2329286.91	431473.29	2329143.62	Геодезический метод	0.1	-
95	432310.97	2329286.68	431472.24	2329131.54	Геодезический метод	0.1	-
96	432312.12	2329286.58	-	-	Геодезический метод	0.1	-
97	432311.60	2329280.56	-	-	Геодезический метод	0.1	-



## 2. Сведения о характерных точках границ объекта

Обозначение характерных точек границ	Существующие координаты, м		Измененные (уточненные) координаты, м		Метод определения координат характерной точки	Средняя квадратическая погрешность положения характерной точки (Мт), м	Описание обозначения точки на местности (при наличии)
	X	Y	X	Y			
1	2	3	4	5	6	7	8
98	432329.10	2329279.03	-	-	Геодезический метод	0.1	-
99	432330.03	2329278.96	-	-	Геодезический метод	0.1	-
100	432365.24	2329275.50	-	-	Геодезический метод	0.1	-
80	432381.61	2329273.90	431469.74	2329102.84	Геодезический метод	0.1	-
101	431657.59	2329059.84	432313.27	2329343.08	Геодезический метод	0.1	-
102	431663.19	2329126.53	432296.46	2329344.60	Геодезический метод	0.1	-
103	431590.75	2329137.30	432302.89	2329417.18	Геодезический метод	0.1	-
104	431471.25	2329147.41	432187.13	2329427.42	Геодезический метод	0.1	-
105	431466.29	2329063.26	432163.67	2329429.50	Геодезический метод	0.1	-
106	431500.56	2329060.28	432157.07	2329430.08	Геодезический метод	0.1	-
107	431504.75	2329059.77	432141.76	2329431.44	Геодезический метод	0.1	-
108	431522.63	2329057.61	432112.06	2329434.07	Геодезический метод	0.1	-
109	431523.99	2329071.45	432110.68	2329418.22	Геодезический метод	0.1	-
110	431556.92	2329067.65	432102.59	2329325.38	Геодезический метод	0.1	-
111	431575.70	2329066.85	432116.55	2329324.26	Геодезический метод	0.1	-
112	431647.18	2329060.57	432145.63	2329321.63	Геодезический метод	0.1	-
н113	-	-	432148.78	2329356.59	Геодезический метод	0.1	-
н114	-	-	432157.25	2329355.92	Геодезический метод	0.1	-
н115	-	-	432191.14	2329353.27	Геодезический метод	0.1	-
н116	-	-	432262.84	2329347.65	Геодезический метод	0.1	-
н117	-	-	432259.81	2329311.93	Геодезический метод	0.1	-
н118	-	-	432259.47	2329307.89	Геодезический метод	0.1	-
н119	-	-	432309.68	2329303.52	Геодезический метод	0.1	-
н120	-	-	432308.31	2329286.91	Геодезический метод	0.1	-
н121	-	-	432310.97	2329286.68	Геодезический метод	0.1	-
н122	-	-	432312.12	2329286.58	Геодезический метод	0.1	-

## 2. Сведения о характерных точках границ объекта

Обозначение характерных точек границ	Существующие координаты, м		Измененные (уточненные) координаты, м		Метод определения координат характерной точки	Средняя квадратическая погрешность положения характерной точки (Мт), м	Описание обозначения точки на местности (при наличии)
	X	Y	X	Y			
1	2	3	4	5	6	7	8
н123	-	-	432311.60	2329280.56	Геодезический метод	0.1	-
н124	-	-	432329.10	2329279.04	Геодезический метод	0.1	-
н125	-	-	432330.03	2329278.96	Геодезический метод	0.1	-
н126	-	-	432365.24	2329275.50	Геодезический метод	0.1	-
н127	-	-	432381.18	2329273.93	Геодезический метод	0.1	-
н128	-	-	432386.84	2329336.41	Геодезический метод	0.1	-
101	431657.59	2329059.84	432313.27	2329343.08	Геодезический метод	0.1	-
129	431861.62	2328869.23	435918.50	2325879.55	Геодезический метод	0.1	-
130	431868.80	2328946.63	435915.29	2325867.85	Геодезический метод	0.1	-
131	431869.76	2328974.63	435964.16	2325854.62	Геодезический метод	0.1	-
132	431744.59	2328988.19	435976.83	2325851.64	Геодезический метод	0.1	-
133	431728.98	2328989.83	435979.81	2325864.15	Геодезический метод	0.1	-
134	431725.38	2328959.87	436003.14	2325961.90	Геодезический метод	0.1	-
135	431729.49	2328959.49	435958.14	2325974.08	Геодезический метод	0.1	-
136	431721.65	2328875.14	435947.80	2325936.25	Геодезический метод	0.1	-
137	431823.26	2328866.18	435943.11	2325919.11	Геодезический метод	0.1	-
138	431822.77	2328860.60	435942.67	2325917.50	Геодезический метод	0.1	-
139	431829.77	2328860.19	435938.69	2325902.95	Геодезический метод	0.1	-
140	431831.13	2328873.22	435930.37	2325905.45	Геодезический метод	0.1	-
141	431844.30	2328871.85	435924.80	2325907.12	Геодезический метод	0.1	-
142	431845.11	2328871.72	435922.43	2325894.88	Геодезический метод	0.1	-
143	431858.25	2328869.75	435918.92	2325881.12	Геодезический метод	0.1	-
129	431861.62	2328869.23	435918.50	2325879.55	Геодезический метод	0.1	-
144	431827.75	2328714.45	435488.32	2326221.42	Геодезический метод	0.1	-
145	431829.54	2328727.92	435479.67	2326223.89	Геодезический метод	0.1	-
146	431829.96	2328732.85	435472.55	2326198.88	Геодезический метод	0.1	-

## 2. Сведения о характерных точках границ объекта

Обозначение характерных точек границ	Существующие координаты, м		Измененные (уточненные) координаты, м		Метод определения координат характерной точки	Средняя квадратическая погрешность положения характерной точки (Мт), м	Описание обозначения точки на местности (при наличии)
	X	Y	X	Y			
1	2	3	4	5	6	7	8
147	431833.38	2328732.58	435481.21	2326196.41	Геодезический метод	0.1	-
148	431833.65	2328736.79	435478.09	2326186.30	Геодезический метод	0.1	-
149	431833.90	2328740.99	435476.69	2326181.78	Геодезический метод	0.1	-
150	431833.91	2328741.22	435475.22	2326177.02	Геодезический метод	0.1	-
151	431834.00	2328742.60	435495.19	2326171.42	Геодезический метод	0.1	-
152	431840.30	2328742.29	435511.89	2326166.73	Геодезический метод	0.1	-
153	431840.56	2328746.88	435548.28	2326156.51	Геодезический метод	0.1	-
154	431842.19	2328746.81	435565.02	2326151.81	Геодезический метод	0.1	-
155	431842.27	2328748.66	435570.05	2326169.72	Геодезический метод	0.1	-
156	431842.42	2328752.06	435574.58	2326182.52	Геодезический метод	0.1	-
157	431842.43	2328752.42	435579.97	2326225.97	Геодезический метод	0.1	-
158	431842.74	2328759.57	435580.38	2326227.74	Геодезический метод	0.1	-
159	431842.81	2328761.11	435588.95	2326234.02	Геодезический метод	0.1	-
160	431842.87	2328762.57	435597.32	2326263.46	Геодезический метод	0.1	-
161	431843.39	2328768.50	435603.28	2326284.46	Геодезический метод	0.1	-
162	431822.14	2328772.72	435562.24	2326296.13	Геодезический метод	0.1	-
163	431723.11	2328781.09	435513.50	2326309.98	Геодезический метод	0.1	-
164	431723.24	2328775.14	435497.09	2326252.25	Геодезический метод	0.1	-
165	431722.63	2328764.20	-	-	Геодезический метод	0.1	-
166	431721.69	2328747.00	-	-	Геодезический метод	0.1	-
167	431721.14	2328737.33	-	-	Геодезический метод	0.1	-
168	431719.75	2328722.75	-	-	Геодезический метод	0.1	-
144	431827.75	2328714.45	435488.32	2326221.42	Геодезический метод	0.1	-
169	432255.97	2328371.40	435475.13	2326928.46	Геодезический метод	0.1	-
170	432257.86	2328392.14	435459.82	2326927.37	Геодезический метод	0.1	-
171	432258.70	2328401.79	435464.91	2326875.21	Геодезический метод	0.1	-

## 2. Сведения о характерных точках границ объекта

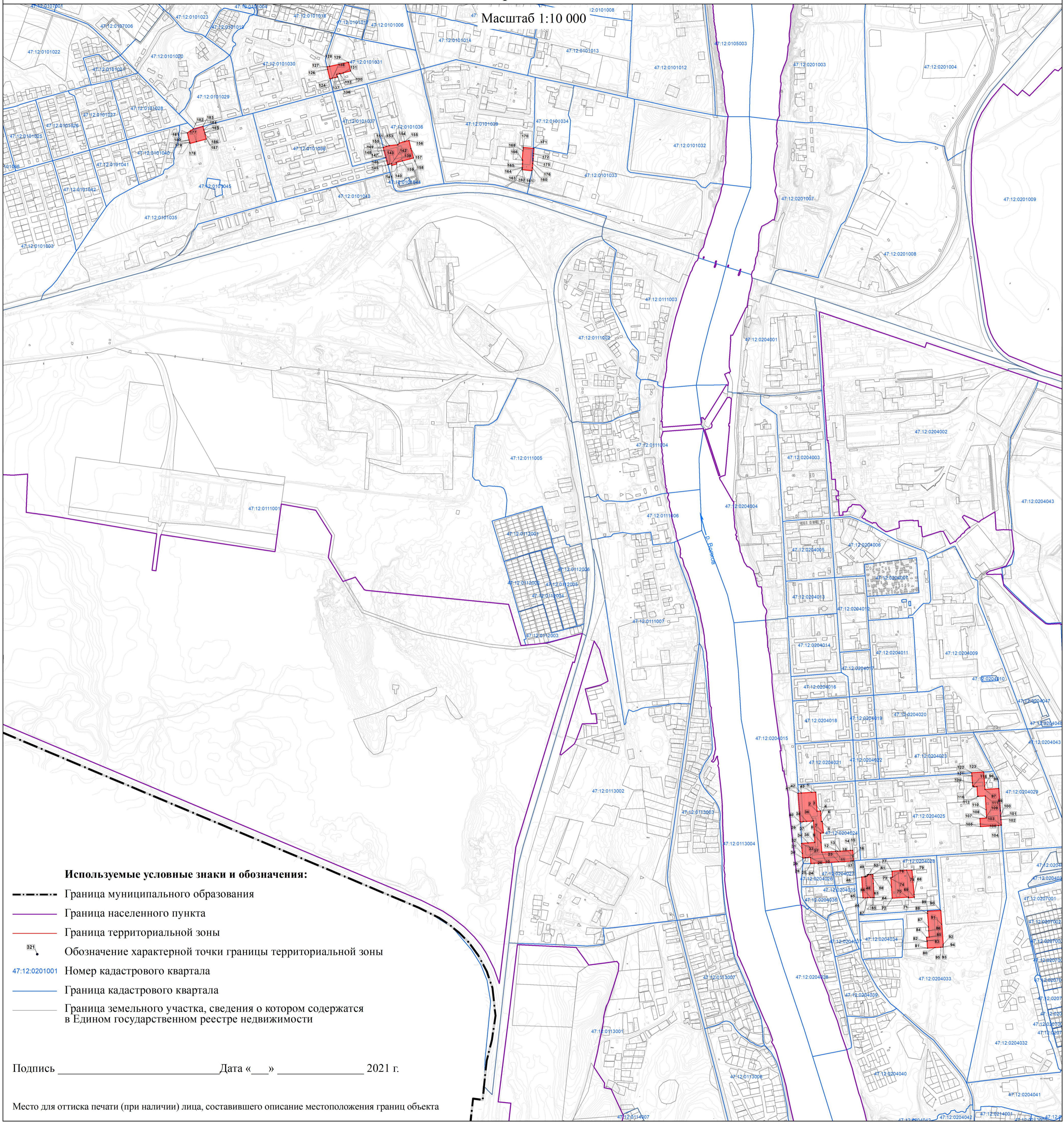
Обозначение характерных точек границ	Существующие координаты, м		Измененные (уточненные) координаты, м		Метод определения координат характерной точки	Средняя квадратическая погрешность положения характерной точки (Мт), м	Описание обозначения точки на местности (при наличии)
	X	Y	X	Y			
1	2	3	4	5	6	7	8
172	432261.48	2328433.64	435469.48	2326875.40	Геодезический метод	0.1	-
173	432261.99	2328439.50	435474.47	2326875.61	Геодезический метод	0.1	-
174	432262.58	2328446.24	435493.08	2326876.38	Геодезический метод	0.1	-
175	432264.33	2328466.37	435513.75	2326877.18	Геодезический метод	0.1	-
176	432164.61	2328475.06	435514.00	2326874.14	Геодезический метод	0.1	-
177	432166.79	2328494.34	435562.09	2326877.83	Геодезический метод	0.1	-
178	432111.95	2328498.62	435572.49	2326878.63	Геодезический метод	0.1	-
179	432112.58	2328503.58	435580.02	2326879.21	Геодезический метод	0.1	-
180	432053.18	2328510.76	435575.68	2326934.15	Геодезический метод	0.1	-
181	432050.88	2328496.79	435548.85	2326932.85	Геодезический метод	0.1	-
182	431952.13	2328505.04	435538.21	2326932.34	Геодезический метод	0.1	-
183	431959.07	2328575.72	435522.06	2326931.56	Геодезический метод	0.1	-
184	431960.38	2328599.68	435511.34	2326931.05	Геодезический метод	0.1	-
185	431964.94	2328666.05	435497.27	2326930.04	Геодезический метод	0.1	-
186	431923.34	2328672.54	-	-	Геодезический метод	0.1	-
187	431923.18	2328670.65	-	-	Геодезический метод	0.1	-
188	431923.02	2328668.67	-	-	Геодезический метод	0.1	-
189	431911.68	2328669.12	-	-	Геодезический метод	0.1	-
190	431893.55	2328447.64	-	-	Геодезический метод	0.1	-
191	431924.60	2328444.87	-	-	Геодезический метод	0.1	-
192	431923.50	2328432.62	-	-	Геодезический метод	0.1	-
193	431922.33	2328419.18	-	-	Геодезический метод	0.1	-
194	431921.38	2328404.09	-	-	Геодезический метод	0.1	-
195	431996.99	2328398.23	-	-	Геодезический метод	0.1	-
196	432003.49	2328463.54	-	-	Геодезический метод	0.1	-
197	432114.21	2328452.50	-	-	Геодезический метод	0.1	-



# Раздел 4

## План границ объекта

Масштаб 1:10 000



**Текстовое описание местоположения границ населенных пунктов, территориальных зон**

Прохождение границы		Описание прохождения границы
от точки	до точки	
1	2	3
1	2	-
2	3	-
3	4	-
4	5	-
5	6	-
6	7	-
7	8	-
8	9	-
9	10	-
10	н11	-
н11	н12	-
н12	н13	-
н13	н14	-
н14	н15	-
н15	н16	-
н16	н17	-
н17	н18	-
н18	н19	-
н19	н20	-
н20	н21	-
н21	н22	-
н22	н23	-
н23	н24	-
н24	н25	-
н25	н26	-
н26	н27	-
н27	н28	-
н28	н29	-
н29	н30	-
н30	н31	-
н31	н32	-
н32	н33	-
н33	н34	-
н34	н35	-
н35	н36	-
н36	н37	-

**Текстовое описание местоположения границ населенных пунктов, территориальных зон**

Прохождение границы		Описание прохождения границы
от точки	до точки	
1	2	3
н37	н38	-
н38	н39	-
н39	н40	-
н40	н41	-
н41	н42	-
н42	н43	-
н43	1	-
44	45	-
45	46	-
46	47	-
47	48	-
48	49	-
49	50	-
50	51	-
51	52	-
52	53	-
53	54	-
54	55	-
55	56	-
56	57	-
57	58	-
58	59	-
59	н60	-
н60	н61	-
н61	н62	-
н62	н63	-
н63	н64	-
н64	н65	-
н65	н66	-
н66	н67	-
н67	44	-
68	69	-
69	70	-
70	71	-
71	72	-
72	73	-



**Текстовое описание местоположения границ  
населенных пунктов, территориальных зон**

Прохождение границы		Описание прохождения границы
от точки	до точки	
1	2	3
73	74	-
74	75	-
75	76	-
76	77	-
77	78	-
78	н79	-
н79	68	-
80	81	-
81	82	-
82	83	-
83	84	-
84	85	-
85	86	-
86	87	-
87	88	-
88	89	-
89	90	-
90	91	-
91	92	-
92	93	-
93	94	-
94	95	-
95	80	-
101	102	-
102	103	-
103	104	-
104	105	-
105	106	-
106	107	-
107	108	-
108	109	-
109	110	-
110	111	-
111	112	-
112	н113	-
н113	н114	-

**Текстовое описание местоположения границ населенных пунктов, территориальных зон**

Прохождение границы		Описание прохождения границы
от точки	до точки	
1	2	3
н114	н115	-
н115	н116	-
н116	н117	-
н117	н118	-
н118	н119	-
н119	н120	-
н120	н121	-
н121	н122	-
н122	н123	-
н123	н124	-
н124	н125	-
н125	н126	-
н126	н127	-
н127	н128	-
н128	101	-
129	130	-
130	131	-
131	132	-
132	133	-
133	134	-
134	135	-
135	136	-
136	137	-
137	138	-
138	139	-
139	140	-
140	141	-
141	142	-
142	143	-
143	129	-
144	145	-
145	146	-
146	147	-
147	148	-
148	149	-
149	150	-

**Текстовое описание местоположения границ населенных пунктов, территориальных зон**

Прохождение границы		Описание прохождения границы
от точки	до точки	
1	2	3
150	151	-
151	152	-
152	153	-
153	154	-
154	155	-
155	156	-
156	157	-
157	158	-
158	159	-
159	160	-
160	161	-
161	162	-
162	163	-
163	164	-
164	144	-
169	170	-
170	171	-
171	172	-
172	173	-
173	174	-
174	175	-
175	176	-
176	177	-
177	178	-
178	179	-
179	180	-
180	181	-
181	182	-
182	183	-
183	184	-
184	185	-
185	169	-
200	201	-
201	202	-
202	203	-
203	204	-

**Текстовое описание местоположения границ  
населенных пунктов, территориальных зон**

<b>Прохождение границы</b>		<b>Описание прохождения границы</b>
<b>от точки</b>	<b>до точки</b>	
<b>1</b>	<b>2</b>	<b>3</b>
204	205	-
205	206	-
206	207	-
207	208	-
208	209	-
209	210	-
210	200	-

## ОПИСАНИЕ МЕСТОПОЛОЖЕНИЯ ГРАНИЦ

### И.1 – Зона инженерной инфраструктуры муниципального образования город Волхов Волховского муниципального района Ленинградской области

(наименование объекта, местоположение границ которого описано (далее - объект))

#### Раздел 1

#### Сведения об объекте

№ п/п	Характеристики объекта	Описание характеристик
1	2	3
1.	Местоположение объекта	187400, Ленинградская область, район Волховский, город Волхов
2.	Площадь объекта +/- величина погрешности определения площади (Р +/- Дельта Р)	436186 +/- 231 м <sup>2</sup>
3.	Иные характеристики объекта	Производственная зона, зона инженерной и транспортной инфраструктур

## Раздел 2

### Сведения о местоположении границ объекта

1. Система координат -

2. Сведения о характерных точках границ объекта

Обозначение характерных точек границ	Координаты, м		Метод определения координат характерной точки	Средняя квадратическая погрешность положения характерной точки (Mt), м	Описание обозначения точки на местности (при наличии)
	X	Y			
1	2	3	4	5	6
-	-	-	-	-	-

3. Сведения о характерных точках части (частей) границы объекта

Обозначение характерных точек части границы	Координаты, м		Метод определения координат характерной точки	Средняя квадратическая погрешность положения характерной точки (Mt), м	Описание обозначения точки на местности (при наличии)
	X	Y			
1	2	3	4	5	6
-	-	-	-	-	-

### Раздел 3

#### Сведения о местоположении измененных (уточненных) границ объекта

1. Система координат МСК 47 зона 2

2. Сведения о характерных точках границ объекта

Обозначение характерных точек границ	Существующие координаты, м		Измененные (уточненные) координаты, м		Метод определения координат характерной точки	Средняя квадратическая погрешность положения характерной точки (Mt), м	Описание обозначения точки на местности (при наличии)
	X	Y	X	Y			
1	2	3	4	5	6	7	8
1	439110.78	2330172.76	437314.73	2329347.07	Геодезический метод	0.1	-
2	439108.35	2330178.60	437303.46	2329361.36	Геодезический метод	0.1	-
3	439105.94	2330177.58	437306.91	2329364.90	Геодезический метод	0.1	-
4	439108.40	2330171.74	437304.67	2329367.94	Геодезический метод	0.1	-
5	-	-	437299.64	2329365.17	Геодезический метод	0.1	-
6	-	-	437297.08	2329367.71	Геодезический метод	0.1	-
н7	-	-	437290.47	2329370.24	Геодезический метод	0.1	-
н8	-	-	437280.61	2329391.57	Геодезический метод	0.1	-
н9	-	-	437275.98	2329389.66	Геодезический метод	0.1	-
н10	-	-	437257.81	2329382.17	Геодезический метод	0.1	-
н11	-	-	437261.33	2329380.81	Геодезический метод	0.1	-
н12	-	-	437269.09	2329377.82	Геодезический метод	0.1	-
н13	-	-	437274.95	2329375.56	Геодезический метод	0.1	-
н14	-	-	437287.50	2329356.62	Геодезический метод	0.1	-
н15	-	-	437300.29	2329337.21	Геодезический метод	0.1	-
н16	-	-	437307.51	2329342.14	Геодезический метод	0.1	-
н17	-	-	437312.70	2329345.68	Геодезический метод	0.1	-
1	439110.78	2330172.76	437314.73	2329347.07	Геодезический метод	0.1	-
18	439104.54	2330188.69	437163.64	2327365.50	Геодезический метод	0.1	-
19	439101.73	2330195.37	437029.15	2327262.08	Геодезический метод	0.1	-
20	439099.33	2330194.36	437078.66	2327185.19	Геодезический метод	0.1	-
21	439102.14	2330187.68	437097.51	2327144.59	Геодезический метод	0.1	-

## 2. Сведения о характерных точках границ объекта

Обозначение характерных точек границ	Существующие координаты, м		Измененные (уточненные) координаты, м		Метод определения координат характерной точки	Средняя квадратическая погрешность положения характерной точки (Мт), м	Описание обозначения точки на местности (при наличии)
	X	Y	X	Y			
1	2	3	4	5	6	7	8
н22	-	-	437088.10	2327135.68	Геодезический метод	0.1	-
н23	-	-	437064.11	2327135.76	Геодезический метод	0.1	-
н24	-	-	437042.72	2327128.69	Геодезический метод	0.1	-
н25	-	-	436982.51	2327087.46	Геодезический метод	0.1	-
н26	-	-	437006.29	2327015.92	Геодезический метод	0.1	-
н27	-	-	437029.31	2327014.02	Геодезический метод	0.1	-
н28	-	-	437054.93	2326985.48	Геодезический метод	0.1	-
н29	-	-	437066.13	2326984.91	Геодезический метод	0.1	-
н30	-	-	437110.73	2326923.10	Геодезический метод	0.1	-
н31	-	-	437183.26	2327008.93	Геодезический метод	0.1	-
н32	-	-	437207.73	2327004.09	Геодезический метод	0.1	-
н33	-	-	437250.33	2326991.84	Геодезический метод	0.1	-
н34	-	-	437260.85	2326990.43	Геодезический метод	0.1	-
н35	-	-	437337.44	2327030.73	Геодезический метод	0.1	-
н36	-	-	437430.17	2327100.75	Геодезический метод	0.1	-
н37	-	-	437430.87	2327114.54	Геодезический метод	0.1	-
н38	-	-	437297.13	2327288.11	Геодезический метод	0.1	-
н39	-	-	437273.45	2327269.80	Геодезический метод	0.1	-
н40	-	-	437236.02	2327316.02	Геодезический метод	0.1	-
н41	-	-	437223.78	2327304.64	Геодезический метод	0.1	-
н42	-	-	437221.87	2327306.82	Геодезический метод	0.1	-
н43	-	-	437218.86	2327304.57	Геодезический метод	0.1	-
н44	-	-	437218.17	2327305.83	Геодезический метод	0.1	-
н45	-	-	437212.51	2327312.35	Геодезический метод	0.1	-
н46	-	-	437205.04	2327307.28	Геодезический метод	0.1	-
18	439104.54	2330188.69	437163.64	2327365.50	Геодезический метод	0.1	-



## 2. Сведения о характерных точках границ объекта

Обозначение характерных точек границ	Существующие координаты, м		Измененные (уточненные) координаты, м		Метод определения координат характерной точки	Средняя квадратическая погрешность положения характерной точки (Мт), м	Описание обозначения точки на местности (при наличии)
	X	Y	X	Y			
1	2	3	4	5	6	7	8
47	438879.42	2330093.93	436555.76	2326792.44	Геодезический метод	0.1	-
48	438876.70	2330100.70	436396.90	2326873.44	Геодезический метод	0.1	-
49	438874.32	2330099.71	436381.70	2326868.71	Геодезический метод	0.1	-
50	438877.10	2330093.04	436377.72	2326865.45	Геодезический метод	0.1	-
н51	-	-	436347.47	2326807.38	Геодезический метод	0.1	-
н52	-	-	436340.21	2326793.44	Геодезический метод	0.1	-
н53	-	-	436341.21	2326789.81	Геодезический метод	0.1	-
н54	-	-	436342.54	2326789.28	Геодезический метод	0.1	-
н55	-	-	436343.98	2326788.70	Геодезический метод	0.1	-
н56	-	-	436348.73	2326786.02	Геодезический метод	0.1	-
н57	-	-	436351.12	2326781.53	Геодезический метод	0.1	-
н58	-	-	436375.94	2326768.28	Геодезический метод	0.1	-
н59	-	-	436401.13	2326754.82	Геодезический метод	0.1	-
н60	-	-	436401.73	2326756.17	Геодезический метод	0.1	-
н61	-	-	436403.06	2326755.49	Геодезический метод	0.1	-
н62	-	-	436402.54	2326754.14	Геодезический метод	0.1	-
н63	-	-	436501.75	2326701.03	Геодезический метод	0.1	-
н64	-	-	436519.43	2326730.96	Геодезический метод	0.1	-
47	438879.42	2330093.93	436555.76	2326792.44	Геодезический метод	0.1	-
65	438884.81	2330077.31	436356.07	2326281.70	Геодезический метод	0.1	-
66	438882.01	2330083.46	436355.05	2326263.12	Геодезический метод	0.1	-
67	438879.84	2330082.42	436359.96	2326255.50	Геодезический метод	0.1	-
68	438882.41	2330076.29	436360.53	2326254.61	Геодезический метод	0.1	-
н69	-	-	436362.17	2326254.46	Геодезический метод	0.1	-
н70	-	-	436370.09	2326253.72	Геодезический метод	0.1	-
н71	-	-	436374.36	2326254.31	Геодезический метод	0.1	-

## 2. Сведения о характерных точках границ объекта

Обозначение характерных точек границ	Существующие координаты, м		Измененные (уточненные) координаты, м		Метод определения координат характерной точки	Средняя квадратическая погрешность положения характерной точки (Мт), м	Описание обозначения точки на местности (при наличии)
	X	Y	X	Y			
1	2	3	4	5	6	7	8
н72	-	-	436383.39	2326261.15	Геодезический метод	0.1	-
н73	-	-	436385.58	2326267.89	Геодезический метод	0.1	-
н74	-	-	436383.28	2326277.22	Геодезический метод	0.1	-
н75	-	-	436374.82	2326284.99	Геодезический метод	0.1	-
65	438884.81	2330077.31	436356.07	2326281.70	Геодезический метод	0.1	-
76	438655.32	2330000.05	436861.50	2324721.05	Геодезический метод	0.1	-
77	438652.52	2330006.74	436852.32	2324716.01	Геодезический метод	0.1	-
78	438650.11	2330005.73	436860.49	2324689.77	Геодезический метод	0.1	-
79	438652.92	2329999.04	436871.94	2324693.34	Геодезический метод	0.1	-
н80	-	-	436874.53	2324694.15	Геодезический метод	0.1	-
н81	-	-	436882.06	2324696.49	Геодезический метод	0.1	-
н82	-	-	436873.26	2324724.72	Геодезический метод	0.1	-
76	438655.32	2330000.05	436861.50	2324721.05	Геодезический метод	0.1	-
83	438671.88	2329979.67	435354.48	2324043.88	Геодезический метод	0.1	-
84	438658.80	2329988.33	435339.35	2323998.35	Геодезический метод	0.1	-
85	438654.45	2329971.23	435555.61	2323931.65	Геодезический метод	0.1	-
н86	-	-	435600.20	2324062.79	Геодезический метод	0.1	-
н87	-	-	435442.70	2324112.79	Геодезический метод	0.1	-
н88	-	-	435415.12	2324121.54	Геодезический метод	0.1	-
н89	-	-	435406.25	2324124.23	Геодезический метод	0.1	-
н90	-	-	435397.54	2324122.26	Геодезический метод	0.1	-
н91	-	-	435396.13	2324121.94	Геодезический метод	0.1	-
н92	-	-	435393.74	2324112.73	Геодезический метод	0.1	-
н93	-	-	435377.69	2324113.75	Геодезический метод	0.1	-
83	438671.88	2329979.67	435354.48	2324043.88	Геодезический метод	0.1	-
94	438434.44	2329907.47	437213.98	2329255.19	Геодезический метод	0.1	-

## 2. Сведения о характерных точках границ объекта

Обозначение характерных точек границ	Существующие координаты, м		Измененные (уточненные) координаты, м		Метод определения координат характерной точки	Средняя квадратическая погрешность положения характерной точки (Мт), м	Описание обозначения точки на местности (при наличии)
	X	Y	X	Y			
1	2	3	4	5	6	7	8
95	438431.54	2329914.38	437211.02	2329231.62	Геодезический метод	0.1	-
96	438429.14	2329913.36	437246.65	2329152.99	Геодезический метод	0.1	-
97	438432.04	2329906.47	437260.04	2329158.20	Геодезический метод	0.1	-
н98	-	-	437312.06	2329178.45	Геодезический метод	0.1	-
н99	-	-	437323.69	2329182.98	Геодезический метод	0.1	-
н100	-	-	437353.25	2329194.49	Геодезический метод	0.1	-
н101	-	-	437304.37	2329296.67	Геодезический метод	0.1	-
н102	-	-	437283.34	2329287.02	Геодезический метод	0.1	-
н103	-	-	437270.44	2329281.10	Геодезический метод	0.1	-
н104	-	-	437217.51	2329256.81	Геодезический метод	0.1	-
94	438434.44	2329907.47	437213.98	2329255.19	Геодезический метод	0.1	-
105	438443.16	2329892.31	437513.10	2330374.46	Геодезический метод	0.1	-
106	438440.72	2329898.17	437505.13	2330374.42	Геодезический метод	0.1	-
107	438438.31	2329897.16	437505.17	2330377.42	Геодезический метод	0.1	-
108	438440.77	2329891.31	437460.47	2330374.40	Геодезический метод	0.1	-
н109	-	-	437455.73	2330317.03	Геодезический метод	0.1	-
н110	-	-	437475.32	2330312.05	Геодезический метод	0.1	-
н111	-	-	437507.80	2330312.09	Геодезический метод	0.1	-
н112	-	-	437517.41	2330320.29	Геодезический метод	0.1	-
н113	-	-	437518.42	2330355.87	Геодезический метод	0.1	-
н114	-	-	437518.57	2330361.33	Геодезический метод	0.1	-
н115	-	-	437519.97	2330361.21	Геодезический метод	0.1	-
н116	-	-	437520.41	2330374.22	Геодезический метод	0.1	-
105	438443.16	2329892.31	437513.10	2330374.46	Геодезический метод	0.1	-
117	437312.70	2329345.68	438882.01	2330083.46	Геодезический метод	0.1	-
118	437314.73	2329347.07	438879.84	2330082.42	Геодезический метод	0.1	-

## 2. Сведения о характерных точках границ объекта

Обозначение характерных точек границ	Существующие координаты, м		Измененные (уточненные) координаты, м		Метод определения координат характерной точки	Средняя квадратическая погрешность положения характерной точки (Мт), м	Описание обозначения точки на местности (при наличии)
	X	Y	X	Y			
1	2	3	4	5	6	7	8
119	437303.46	2329361.36	438882.41	2330076.29	Геодезический метод	0.1	-
120	437306.91	2329364.90	438884.81	2330077.31	Геодезический метод	0.1	-
121	437304.67	2329367.94	-	-	Геодезический метод	0.1	-
122	437299.64	2329365.17	-	-	Геодезический метод	0.1	-
123	437297.08	2329367.71	-	-	Геодезический метод	0.1	-
124	437290.47	2329370.24	-	-	Геодезический метод	0.1	-
125	437293.44	2329363.81	-	-	Геодезический метод	0.1	-
126	437288.97	2329361.53	-	-	Геодезический метод	0.1	-
127	437275.98	2329389.66	-	-	Геодезический метод	0.1	-
128	437257.81	2329382.17	-	-	Геодезический метод	0.1	-
129	437261.33	2329380.81	-	-	Геодезический метод	0.1	-
130	437274.95	2329375.56	-	-	Геодезический метод	0.1	-
131	437287.50	2329356.62	-	-	Геодезический метод	0.1	-
132	437300.29	2329337.21	-	-	Геодезический метод	0.1	-
117	437312.70	2329345.68	438882.01	2330083.46	Геодезический метод	0.1	-
133	437360.26	2329198.21	438652.52	2330006.74	Геодезический метод	0.1	-
134	437316.83	2329302.55	438650.11	2330005.73	Геодезический метод	0.1	-
135	437283.84	2329296.65	438652.92	2329999.04	Геодезический метод	0.1	-
136	437272.47	2329292.22	438655.32	2330000.05	Геодезический метод	0.1	-
137	437255.59	2329286.49	-	-	Геодезический метод	0.1	-
138	437243.68	2329281.54	-	-	Геодезический метод	0.1	-
139	437225.99	2329275.27	-	-	Геодезический метод	0.1	-
140	437215.73	2329269.79	-	-	Геодезический метод	0.1	-
141	437205.19	2329236.88	-	-	Геодезический метод	0.1	-
142	437242.13	2329150.75	-	-	Геодезический метод	0.1	-
143	437260.04	2329158.20	-	-	Геодезический метод	0.1	-

## 2. Сведения о характерных точках границ объекта

Обозначение характерных точек границ	Существующие координаты, м		Измененные (уточненные) координаты, м		Метод определения координат характерной точки	Средняя квадратическая погрешность положения характерной точки (Мт), м	Описание обозначения точки на местности (при наличии)
	X	Y	X	Y			
1	2	3	4	5	6	7	8
144	437323.69	2329182.98	-	-	Геодезический метод	0.1	-
133	437360.26	2329198.21	438652.52	2330006.74	Геодезический метод	0.1	-
145	437516.92	2330305.00	438658.80	2329988.33	Геодезический метод	0.1	-
146	437517.41	2330320.29	438654.45	2329971.23	Геодезический метод	0.1	-
147	437518.57	2330361.30	438671.88	2329979.67	Геодезический метод	0.1	-
148	437519.97	2330361.21	438660.20	2329987.40	Геодезический метод	0.1	-
149	437520.41	2330374.22	438659.88	2329987.62	Геодезический метод	0.1	-
150	437576.13	2330372.89	-	-	Геодезический метод	0.1	-
151	437581.67	2330442.28	-	-	Геодезический метод	0.1	-
152	437513.34	2330439.51	-	-	Геодезический метод	0.1	-
153	437438.58	2330405.65	-	-	Геодезический метод	0.1	-
154	437427.25	2330317.22	-	-	Геодезический метод	0.1	-
145	437516.92	2330305.00	438658.80	2329988.33	Геодезический метод	0.1	-
155	435062.60	2329211.15	438431.54	2329914.38	Геодезический метод	0.1	-
156	435062.40	2329212.12	438429.14	2329913.36	Геодезический метод	0.1	-
157	435060.87	2329219.68	438432.04	2329906.47	Геодезический метод	0.1	-
158	435051.20	2329217.66	438434.44	2329907.47	Геодезический метод	0.1	-
159	435052.01	2329213.59	-	-	Геодезический метод	0.1	-
160	435052.91	2329209.11	-	-	Геодезический метод	0.1	-
155	435062.60	2329211.15	438431.54	2329914.38	Геодезический метод	0.1	-
161	434929.15	2329421.69	438440.72	2329898.17	Геодезический метод	0.1	-
162	434927.74	2329423.89	438438.31	2329897.16	Геодезический метод	0.1	-
163	434922.50	2329420.51	438440.77	2329891.31	Геодезический метод	0.1	-
164	434923.87	2329418.31	438443.16	2329892.31	Геодезический метод	0.1	-
161	434929.15	2329421.69	438440.72	2329898.17	Геодезический метод	0.1	-
165	434799.33	2329622.88	438876.70	2330100.70	Геодезический метод	0.1	-

## 2. Сведения о характерных точках границ объекта

Обозначение характерных точек границ	Существующие координаты, м		Измененные (уточненные) координаты, м		Метод определения координат характерной точки	Средняя квадратическая погрешность положения характерной точки (Мт), м	Описание обозначения точки на местности (при наличии)
	X	Y	X	Y			
1	2	3	4	5	6	7	8
166	434797.94	2329625.06	438874.32	2330099.71	Геодезический метод	0.1	-
167	434792.43	2329621.53	438877.10	2330093.04	Геодезический метод	0.1	-
168	434793.83	2329619.34	438879.42	2330093.93	Геодезический метод	0.1	-
165	434799.33	2329622.88	438876.70	2330100.70	Геодезический метод	0.1	-
169	434701.19	2329755.17	439101.73	2330195.37	Геодезический метод	0.1	-
170	434711.17	2329772.12	439099.33	2330194.36	Геодезический метод	0.1	-
171	434692.06	2329769.44	439102.14	2330187.68	Геодезический метод	0.1	-
н172	-	-	439104.54	2330188.69	Геодезический метод	0.1	-
169	434701.19	2329755.17	439101.73	2330195.37	Геодезический метод	0.1	-
173	434597.04	2329917.66	439108.35	2330178.60	Геодезический метод	0.1	-
174	434607.69	2329933.48	439105.94	2330177.58	Геодезический метод	0.1	-
175	434589.13	2329930.58	439108.40	2330171.74	Геодезический метод	0.1	-
н176	-	-	439110.78	2330172.76	Геодезический метод	0.1	-
173	434597.04	2329917.66	439108.35	2330178.60	Геодезический метод	0.1	-
177	434509.39	2330061.91	434701.19	2329755.17	Геодезический метод	0.1	-
178	434514.30	2330071.40	434711.17	2329772.12	Геодезический метод	0.1	-
179	434508.02	2330074.48	434692.06	2329769.44	Геодезический метод	0.1	-
180	434503.46	2330064.49	-	-	Геодезический метод	0.1	-
177	434509.39	2330061.91	434701.19	2329755.17	Геодезический метод	0.1	-
181	434345.68	2330152.28	434597.04	2329917.66	Геодезический метод	0.1	-
182	434350.30	2330161.05	434607.69	2329933.48	Геодезический метод	0.1	-
183	434345.73	2330163.50	434589.13	2329930.58	Геодезический метод	0.1	-
184	434340.98	2330154.79	-	-	Геодезический метод	0.1	-
181	434345.68	2330152.28	434597.04	2329917.66	Геодезический метод	0.1	-
185	435212.33	2328157.15	434508.02	2330074.48	Геодезический метод	0.1	-
186	435231.91	2328182.55	434503.46	2330064.49	Геодезический метод	0.1	-

## 2. Сведения о характерных точках границ объекта

Обозначение характерных точек границ	Существующие координаты, м		Измененные (уточненные) координаты, м		Метод определения координат характерной точки	Средняя квадратическая погрешность положения характерной точки (Мт), м	Описание обозначения точки на местности (при наличии)
	X	Y	X	Y			
1	2	3	4	5	6	7	8
187	435222.62	2328202.73	434509.39	2330061.91	Геодезический метод	0.1	-
188	435222.41	2328209.47	434514.30	2330071.40	Геодезический метод	0.1	-
189	435258.37	2328225.91	-	-	Геодезический метод	0.1	-
190	435272.40	2328238.24	-	-	Геодезический метод	0.1	-
191	435261.42	2328245.93	-	-	Геодезический метод	0.1	-
192	435257.50	2328248.68	-	-	Геодезический метод	0.1	-
193	435241.06	2328243.05	-	-	Геодезический метод	0.1	-
194	435214.81	2328233.31	-	-	Геодезический метод	0.1	-
195	435200.63	2328230.14	-	-	Геодезический метод	0.1	-
196	435130.57	2328221.25	-	-	Геодезический метод	0.1	-
197	434980.00	2328201.86	-	-	Геодезический метод	0.1	-
198	434981.57	2328196.57	-	-	Геодезический метод	0.1	-
199	434984.74	2328185.90	-	-	Геодезический метод	0.1	-
200	435043.42	2328195.19	-	-	Геодезический метод	0.1	-
201	435068.30	2328110.69	-	-	Геодезический метод	0.1	-
202	435155.68	2328111.90	-	-	Геодезический метод	0.1	-
203	435196.01	2328125.45	-	-	Геодезический метод	0.1	-
185	435212.33	2328157.15	434508.02	2330074.48	Геодезический метод	0.1	-
204	437337.44	2327030.73	434797.94	2329625.06	Геодезический метод	0.1	-
205	437430.17	2327100.75	434792.43	2329621.53	Геодезический метод	0.1	-
206	437430.87	2327114.54	434793.83	2329619.34	Геодезический метод	0.1	-
207	437297.13	2327288.11	434799.33	2329622.88	Геодезический метод	0.1	-
208	437273.45	2327269.80	-	-	Геодезический метод	0.1	-
209	437236.02	2327316.02	-	-	Геодезический метод	0.1	-
210	437223.78	2327304.64	-	-	Геодезический метод	0.1	-
211	437221.87	2327306.82	-	-	Геодезический метод	0.1	-

## 2. Сведения о характерных точках границ объекта

Обозначение характерных точек границ	Существующие координаты, м		Измененные (уточненные) координаты, м		Метод определения координат характерной точки	Средняя квадратическая погрешность положения характерной точки (Мт), м	Описание обозначения точки на местности (при наличии)
	X	Y	X	Y			
1	2	3	4	5	6	7	8
212	437218.86	2327304.57	-	-	Геодезический метод	0.1	-
213	437218.17	2327305.83	-	-	Геодезический метод	0.1	-
214	437212.51	2327312.35	-	-	Геодезический метод	0.1	-
215	437205.04	2327307.28	-	-	Геодезический метод	0.1	-
216	437163.64	2327365.50	-	-	Геодезический метод	0.1	-
217	437029.15	2327262.08	-	-	Геодезический метод	0.1	-
218	437078.66	2327185.19	-	-	Геодезический метод	0.1	-
219	437097.51	2327144.59	-	-	Геодезический метод	0.1	-
220	437088.10	2327135.68	-	-	Геодезический метод	0.1	-
221	437064.11	2327135.76	-	-	Геодезический метод	0.1	-
222	437042.72	2327128.69	-	-	Геодезический метод	0.1	-
223	436982.51	2327087.46	-	-	Геодезический метод	0.1	-
224	437006.29	2327015.92	-	-	Геодезический метод	0.1	-
225	437029.31	2327014.02	-	-	Геодезический метод	0.1	-
226	437054.93	2326985.48	-	-	Геодезический метод	0.1	-
227	437066.13	2326984.91	-	-	Геодезический метод	0.1	-
228	437110.73	2326923.10	-	-	Геодезический метод	0.1	-
229	437183.26	2327008.93	-	-	Геодезический метод	0.1	-
230	437207.73	2327004.09	-	-	Геодезический метод	0.1	-
231	437250.33	2326991.84	-	-	Геодезический метод	0.1	-
232	437260.85	2326990.43	-	-	Геодезический метод	0.1	-
204	437337.44	2327030.73	434797.94	2329625.06	Геодезический метод	0.1	-
233	436772.47	2326595.41	434345.73	2330163.50	Геодезический метод	0.1	-
234	436776.40	2326704.06	434340.98	2330154.79	Геодезический метод	0.1	-
235	436668.20	2326708.74	434345.68	2330152.28	Геодезический метод	0.1	-
236	436667.37	2326599.83	434350.30	2330161.05	Геодезический метод	0.1	-



## 2. Сведения о характерных точках границ объекта

Обозначение характерных точек границ	Существующие координаты, м		Измененные (уточненные) координаты, м		Метод определения координат характерной точки	Средняя квадратическая погрешность положения характерной точки (Мп), м	Описание обозначения точки на местности (при наличии)
	X	Y	X	Y			
1	2	3	4	5	6	7	8
233	436772.47	2326595.41	434345.73	2330163.50	Геодезический метод	0.1	-
237	436375.65	2326270.26	434113.91	2330292.82	Геодезический метод	0.1	-
238	436372.89	2326273.11	434109.17	2330284.11	Геодезический метод	0.1	-
239	436370.16	2326274.05	434113.87	2330281.60	Геодезический метод	0.1	-
240	436366.95	2326274.13	434118.49	2330290.38	Геодезический метод	0.1	-
241	436364.63	2326272.83	-	-	Геодезический метод	0.1	-
242	436362.47	2326271.11	-	-	Геодезический метод	0.1	-
243	436361.55	2326267.47	-	-	Геодезический метод	0.1	-
237	436375.65	2326270.26	434113.91	2330292.82	Геодезический метод	0.1	-
244	436501.75	2326701.03	433942.10	2330384.00	Геодезический метод	0.1	-
245	436555.76	2326792.44	433938.80	2330376.77	Геодезический метод	0.1	-
246	436566.72	2326812.83	433944.83	2330374.14	Геодезический метод	0.1	-
247	436405.93	2326893.57	433948.34	2330380.94	Геодезический метод	0.1	-
248	436389.49	2326888.20	-	-	Геодезический метод	0.1	-
249	436377.72	2326865.45	-	-	Геодезический метод	0.1	-
250	436340.21	2326793.44	-	-	Геодезический метод	0.1	-
251	436341.21	2326789.81	-	-	Геодезический метод	0.1	-
252	436343.98	2326788.70	-	-	Геодезический метод	0.1	-
253	436348.73	2326786.02	-	-	Геодезический метод	0.1	-
254	436351.12	2326781.53	-	-	Геодезический метод	0.1	-
255	436401.13	2326754.82	-	-	Геодезический метод	0.1	-
256	436401.73	2326756.17	-	-	Геодезический метод	0.1	-
257	436403.06	2326755.49	-	-	Геодезический метод	0.1	-
258	436402.54	2326754.14	-	-	Геодезический метод	0.1	-
244	436501.75	2326701.03	433942.10	2330384.00	Геодезический метод	0.1	-
259	435555.61	2323931.65	433870.00	2330596.64	Геодезический метод	0.1	-

## 2. Сведения о характерных точках границ объекта

Обозначение характерных точек границ	Существующие координаты, м		Измененные (уточненные) координаты, м		Метод определения координат характерной точки	Средняя квадратическая погрешность положения характерной точки (Мт), м	Описание обозначения точки на местности (при наличии)
	X	Y	X	Y			
1	2	3	4	5	6	7	8
260	435600.20	2324062.79	433859.28	2330585.48	Геодезический метод	0.1	-
261	435415.12	2324121.54	433860.05	2330582.99	Геодезический метод	0.1	-
262	435406.25	2324124.23	433868.33	2330585.59	Геодезический метод	0.1	-
263	435396.13	2324121.94	433873.49	2330589.05	Геодезический метод	0.1	-
264	435393.74	2324112.73	433872.45	2330595.77	Геодезический метод	0.1	-
265	435377.69	2324113.75	-	-	Геодезический метод	0.1	-
266	435339.35	2323998.35	-	-	Геодезический метод	0.1	-
259	435555.61	2323931.65	433870.00	2330596.64	Геодезический метод	0.1	-
267	434113.87	2330281.60	434927.74	2329423.89	Геодезический метод	0.1	-
268	434118.49	2330290.38	434922.50	2329420.51	Геодезический метод	0.1	-
269	434113.91	2330292.82	434923.87	2329418.31	Геодезический метод	0.1	-
270	434109.17	2330284.11	434929.15	2329421.69	Геодезический метод	0.1	-
267	434113.87	2330281.60	434927.74	2329423.89	Геодезический метод	0.1	-
271	433944.83	2330374.14	433792.06	2330810.71	Геодезический метод	0.1	-
272	433948.34	2330380.94	433781.33	2330799.54	Геодезический метод	0.1	-
273	433942.10	2330384.00	433782.11	2330797.05	Геодезический метод	0.1	-
274	433938.80	2330376.77	433790.68	2330799.80	Геодезический метод	0.1	-
н275	-	-	433795.56	2330803.11	Геодезический метод	0.1	-
н276	-	-	433794.52	2330809.83	Геодезический метод	0.1	-
271	433944.83	2330374.14	433792.06	2330810.71	Геодезический метод	0.1	-
277	433868.33	2330585.59	433707.33	2331001.21	Геодезический метод	0.1	-
278	433873.49	2330589.05	433706.09	2330998.93	Геодезический метод	0.1	-
279	433872.45	2330595.77	433714.10	2330985.86	Геодезический метод	0.1	-
280	433870.00	2330596.64	433716.70	2330985.93	Геодезический метод	0.1	-
281	433859.28	2330585.48	433724.78	2330994.17	Геодезический метод	0.1	-
282	433860.05	2330582.99	433724.79	2330996.78	Геодезический метод	0.1	-

## 2. Сведения о характерных точках границ объекта

Обозначение характерных точек границ	Существующие координаты, м		Измененные (уточненные) координаты, м		Метод определения координат характерной точки	Средняя квадратическая погрешность положения характерной точки (Мт), м	Описание обозначения точки на местности (при наличии)
	X	Y	X	Y			
1	2	3	4	5	6	7	8
н283	-	-	433723.19	2331000.01	Геодезический метод	0.1	-
н284	-	-	433721.61	2331002.09	Геодезический метод	0.1	-
277	433868.33	2330585.59	433707.33	2331001.21	Геодезический метод	0.1	-
285	433790.68	2330799.80	435060.87	2329219.68	Геодезический метод	0.1	-
286	433795.56	2330803.11	435051.20	2329217.66	Геодезический метод	0.1	-
287	433794.52	2330809.83	435052.01	2329213.59	Геодезический метод	0.1	-
288	433792.06	2330810.71	435052.91	2329209.11	Геодезический метод	0.1	-
289	433781.33	2330799.54	435062.60	2329211.15	Геодезический метод	0.1	-
290	433782.11	2330797.05	435062.40	2329212.12	Геодезический метод	0.1	-
285	433790.68	2330799.80	435060.87	2329219.68	Геодезический метод	0.1	-
291	433716.70	2330985.93	433588.11	2331183.82	Геодезический метод	0.1	-
292	433724.78	2330994.17	433604.49	2331184.40	Геодезический метод	0.1	-
293	433724.79	2330996.78	433595.74	2331199.42	Геодезический метод	0.1	-
294	433723.19	2331000.01	-	-	Геодезический метод	0.1	-
295	433721.61	2331002.09	-	-	Геодезический метод	0.1	-
296	433707.33	2331001.21	-	-	Геодезический метод	0.1	-
297	433706.09	2330998.93	-	-	Геодезический метод	0.1	-
298	433714.10	2330985.86	-	-	Геодезический метод	0.1	-
291	433716.70	2330985.93	433588.11	2331183.82	Геодезический метод	0.1	-
299	433604.49	2331184.40	433467.03	2331379.81	Геодезический метод	0.1	-
300	433595.74	2331199.42	433483.76	2331380.72	Геодезический метод	0.1	-
301	433588.11	2331183.82	433475.05	2331395.40	Геодезический метод	0.1	-
299	433604.49	2331184.40	433467.03	2331379.81	Геодезический метод	0.1	-
302	433483.76	2331380.72	433363.65	2331575.22	Геодезический метод	0.1	-
303	433475.05	2331395.40	433355.11	2331590.41	Геодезический метод	0.1	-
304	433467.03	2331379.81	433346.10	2331577.14	Геодезический метод	0.1	-

## 2. Сведения о характерных точках границ объекта

Обозначение характерных точек границ	Существующие координаты, м		Измененные (уточненные) координаты, м		Метод определения координат характерной точки	Средняя квадратическая погрешность положения характерной точки (Мт), м	Описание обозначения точки на местности (при наличии)
	X	Y	X	Y			
1	2	3	4	5	6	7	8
302	433483.76	2331380.72	433363.65	2331575.22	Геодезический метод	0.1	-
305	433363.65	2331575.22	433245.04	2331767.78	Геодезический метод	0.1	-
306	433355.11	2331590.41	433236.68	2331782.12	Геодезический метод	0.1	-
307	433346.10	2331577.14	433229.51	2331768.86	Геодезический метод	0.1	-
305	433363.65	2331575.22	433245.04	2331767.78	Геодезический метод	0.1	-
308	433245.04	2331767.78	433123.17	2331965.54	Геодезический метод	0.1	-
309	433236.68	2331782.12	433114.87	2331979.98	Геодезический метод	0.1	-
310	433229.51	2331768.86	433105.97	2331966.01	Геодезический метод	0.1	-
308	433245.04	2331767.78	433123.17	2331965.54	Геодезический метод	0.1	-
311	433123.17	2331965.54	433003.02	2332160.55	Геодезический метод	0.1	-
312	433114.87	2331979.98	432993.73	2332175.67	Геодезический метод	0.1	-
313	433105.97	2331966.01	432984.85	2332160.57	Геодезический метод	0.1	-
311	433123.17	2331965.54	433003.02	2332160.55	Геодезический метод	0.1	-
314	433003.02	2332160.55	435241.06	2328243.05	Геодезический метод	0.1	-
315	432993.73	2332175.67	435214.81	2328233.31	Геодезический метод	0.1	-
316	432984.85	2332160.57	435200.63	2328230.14	Геодезический метод	0.1	-
н317	-	-	435130.57	2328221.25	Геодезический метод	0.1	-
н318	-	-	434980.00	2328201.86	Геодезический метод	0.1	-
н319	-	-	434981.57	2328196.57	Геодезический метод	0.1	-
н320	-	-	434984.74	2328185.90	Геодезический метод	0.1	-
н321	-	-	435043.42	2328195.19	Геодезический метод	0.1	-
н322	-	-	435068.30	2328110.69	Геодезический метод	0.1	-
н323	-	-	435155.68	2328111.90	Геодезический метод	0.1	-
н324	-	-	435196.01	2328125.45	Геодезический метод	0.1	-
н325	-	-	435212.33	2328157.15	Геодезический метод	0.1	-
н326	-	-	435231.91	2328182.55	Геодезический метод	0.1	-

## 2. Сведения о характерных точках границ объекта

Обозначение характерных точек границ	Существующие координаты, м		Измененные (уточненные) координаты, м		Метод определения координат характерной точки	Средняя квадратическая погрешность положения характерной точки (Мт), м	Описание обозначения точки на местности (при наличии)
	X	Y	X	Y			
1	2	3	4	5	6	7	8
н327	-	-	435228.97	2328188.93	Геодезический метод	0.1	-
н328	-	-	435228.86	2328189.18	Геодезический метод	0.1	-
н329	-	-	435222.62	2328202.73	Геодезический метод	0.1	-
н330	-	-	435222.41	2328209.47	Геодезический метод	0.1	-
н331	-	-	435258.37	2328225.91	Геодезический метод	0.1	-
н332	-	-	435272.40	2328238.24	Геодезический метод	0.1	-
н333	-	-	435269.18	2328240.49	Геодезический метод	0.1	-
н334	-	-	435261.42	2328245.93	Геодезический метод	0.1	-
н335	-	-	435257.50	2328248.68	Геодезический метод	0.1	-
314	433003.02	2332160.55	435241.06	2328243.05	Геодезический метод	0.1	-
336	432875.38	2332367.71	432494.14	2328346.36	Геодезический метод	0.1	-
337	432866.58	2332383.14	432493.27	2328336.34	Геодезический метод	0.1	-
338	432857.57	2332368.85	432503.18	2328335.48	Геодезический метод	0.1	-
н339	-	-	432504.05	2328345.49	Геодезический метод	0.1	-
336	432875.38	2332367.71	432494.14	2328346.36	Геодезический метод	0.1	-
340	433788.13	2327336.44	434892.17	2328449.73	Геодезический метод	0.1	-
341	433787.51	2327354.31	434883.51	2328448.81	Геодезический метод	0.1	-
342	433760.78	2327358.88	434884.48	2328438.43	Геодезический метод	0.1	-
343	433752.40	2327360.31	434893.21	2328439.36	Геодезический метод	0.1	-
344	433753.33	2327342.57	-	-	Геодезический метод	0.1	-
345	433761.39	2327341.15	-	-	Геодезический метод	0.1	-
340	433788.13	2327336.44	434892.17	2328449.73	Геодезический метод	0.1	-
346	433847.84	2321616.99	433760.78	2327358.88	Геодезический метод	0.1	-
347	433852.87	2321625.31	433752.40	2327360.31	Геодезический метод	0.1	-
348	433842.20	2321631.71	433753.03	2327348.32	Геодезический метод	0.1	-
349	433837.26	2321623.40	433753.33	2327342.57	Геодезический метод	0.1	-

## 2. Сведения о характерных точках границ объекта

Обозначение характерных точек границ	Существующие координаты, м		Измененные (уточненные) координаты, м		Метод определения координат характерной точки	Средняя квадратическая погрешность положения характерной точки (Мт), м	Описание обозначения точки на местности (при наличии)
	X	Y	X	Y			
1	2	3	4	5	6	7	8
н350	-	-	433761.39	2327341.15	Геодезический метод	0.1	-
н351	-	-	433788.13	2327336.44	Геодезический метод	0.1	-
н352	-	-	433787.51	2327354.31	Геодезический метод	0.1	-
н353	-	-	433766.18	2327357.96	Геодезический метод	0.1	-
346	433847.84	2321616.99	433760.78	2327358.88	Геодезический метод	0.1	-
354	434042.05	2322123.78	435341.35	2327262.66	Геодезический метод	0.1	-
355	434042.85	2322128.71	435319.99	2327257.39	Геодезический метод	0.1	-
356	434034.28	2322130.48	435324.79	2327237.97	Геодезический метод	0.1	-
357	434033.28	2322125.58	435346.15	2327243.25	Геодезический метод	0.1	-
354	434042.05	2322123.78	435341.35	2327262.66	Геодезический метод	0.1	-
358	434099.10	2322471.59	435385.08	2327194.73	Геодезический метод	0.1	-
359	434099.91	2322476.52	435307.74	2327175.10	Геодезический метод	0.1	-
360	434091.01	2322478.03	435319.51	2327132.95	Геодезический метод	0.1	-
361	434090.17	2322473.13	435319.95	2327131.60	Геодезический метод	0.1	-
н362	-	-	435321.40	2327127.12	Геодезический метод	0.1	-
н363	-	-	435332.81	2327088.80	Геодезический метод	0.1	-
н364	-	-	435357.94	2327095.93	Геодезический метод	0.1	-
н365	-	-	435409.49	2327110.55	Геодезический метод	0.1	-
358	434099.10	2322471.59	435385.08	2327194.73	Геодезический метод	0.1	-
366	434127.21	2322644.97	435444.25	2327050.89	Геодезический метод	0.1	-
367	434127.66	2322647.53	435348.17	2327031.78	Геодезический метод	0.1	-
368	434120.19	2322648.78	435378.56	2326911.28	Геодезический метод	0.1	-
369	434119.74	2322646.22	435400.67	2326915.66	Геодезический метод	0.1	-
н370	-	-	435415.47	2326918.59	Геодезический метод	0.1	-
н371	-	-	435459.82	2326927.37	Геодезический метод	0.1	-
н372	-	-	435475.13	2326928.46	Геодезический метод	0.1	-

## 2. Сведения о характерных точках границ объекта

Обозначение характерных точек границ	Существующие координаты, м		Измененные (уточненные) координаты, м		Метод определения координат характерной точки	Средняя квадратическая погрешность положения характерной точки (Мт), м	Описание обозначения точки на местности (при наличии)
	X	Y	X	Y			
1	2	3	4	5	6	7	8
366	434127.21	2322644.97	435444.25	2327050.89	Геодезический метод	0.1	-
373	434157.43	2322814.85	432917.50	2327689.44	Геодезический метод	0.1	-
374	434159.02	2322823.67	432913.69	2327653.57	Геодезический метод	0.1	-
375	434148.15	2322825.89	432954.13	2327646.98	Геодезический метод	0.1	-
376	434146.70	2322817.49	432964.88	2327645.23	Геодезический метод	0.1	-
н377	-	-	432981.89	2327643.13	Геодезический метод	0.1	-
н378	-	-	432985.50	2327679.25	Геодезический метод	0.1	-
н379	-	-	432986.56	2327689.89	Геодезический метод	0.1	-
н380	-	-	432958.66	2327692.97	Геодезический метод	0.1	-
н381	-	-	432918.35	2327697.42	Геодезический метод	0.1	-
373	434157.43	2322814.85	432917.50	2327689.44	Геодезический метод	0.1	-
382	434199.23	2323078.92	437199.18	2321337.96	Геодезический метод	0.1	-
383	434199.70	2323081.51	437193.60	2321336.13	Геодезический метод	0.1	-
384	434192.33	2323082.68	437194.87	2321332.21	Геодезический метод	0.1	-
385	434191.93	2323080.14	437200.34	2321333.94	Геодезический метод	0.1	-
382	434199.23	2323078.92	437199.18	2321337.96	Геодезический метод	0.1	-
386	434230.51	2323264.58	434330.93	2323956.96	Геодезический метод	0.1	-
387	434234.57	2323272.20	434330.53	2323954.39	Геодезический метод	0.1	-
388	434224.71	2323277.34	434339.10	2323953.04	Геодезический метод	0.1	-
389	434220.76	2323269.87	434339.51	2323955.62	Геодезический метод	0.1	-
386	434230.51	2323264.58	434330.93	2323956.96	Геодезический метод	0.1	-
390	437200.34	2321333.94	434295.12	2323728.49	Геодезический метод	0.1	-
391	437199.18	2321337.96	434294.72	2323725.93	Геодезический метод	0.1	-
392	437193.60	2321336.13	434302.95	2323724.62	Геодезический метод	0.1	-
393	437194.87	2321332.21	434303.37	2323727.19	Геодезический метод	0.1	-
390	437200.34	2321333.94	434295.12	2323728.49	Геодезический метод	0.1	-

## 2. Сведения о характерных точках границ объекта

Обозначение характерных точек границ	Существующие координаты, м		Измененные (уточненные) координаты, м		Метод определения координат характерной точки	Средняя квадратическая погрешность положения характерной точки (Мт), м	Описание обозначения точки на местности (при наличии)
	X	Y	X	Y			
1	2	3	4	5	6	7	8
394	435409.49	2327110.55	434402.39	2324413.66	Геодезический метод	0.1	-
395	435385.08	2327194.73	434401.99	2324411.07	Геодезический метод	0.1	-
396	435307.74	2327175.10	434410.36	2324409.78	Геодезический метод	0.1	-
397	435319.51	2327132.95	434410.78	2324412.32	Геодезический метод	0.1	-
398	435319.95	2327131.60	-	-	Геодезический метод	0.1	-
399	435321.40	2327127.12	-	-	Геодезический метод	0.1	-
400	435332.81	2327088.80	-	-	Геодезический метод	0.1	-
394	435409.49	2327110.55	434402.39	2324413.66	Геодезический метод	0.1	-
401	435346.15	2327243.25	434438.24	2324639.96	Геодезический метод	0.1	-
402	435341.35	2327262.66	434437.84	2324637.40	Геодезический метод	0.1	-
403	435319.99	2327257.39	434446.84	2324635.96	Геодезический метод	0.1	-
404	435324.79	2327237.97	434447.25	2324638.52	Геодезический метод	0.1	-
401	435346.15	2327243.25	434438.24	2324639.96	Геодезический метод	0.1	-
405	435475.13	2326928.46	434259.11	2323500.68	Геодезический метод	0.1	-
406	435444.25	2327050.89	434258.70	2323498.09	Геодезический метод	0.1	-
407	435345.98	2327031.39	434266.74	2323496.87	Геодезический метод	0.1	-
408	435359.21	2326979.74	434267.15	2323499.41	Геодезический метод	0.1	-
409	435378.92	2326911.36	-	-	Геодезический метод	0.1	-
410	435400.67	2326915.66	-	-	Геодезический метод	0.1	-
411	435459.46	2326927.05	-	-	Геодезический метод	0.1	-
405	435475.13	2326928.46	434259.11	2323500.68	Геодезический метод	0.1	-
412	432981.89	2327643.13	434224.71	2323277.34	Геодезический метод	0.1	-
413	432985.50	2327679.25	434220.76	2323269.87	Геодезический метод	0.1	-
414	432986.56	2327689.89	434230.51	2323264.58	Геодезический метод	0.1	-
415	432918.35	2327697.42	434234.57	2323272.20	Геодезический метод	0.1	-
416	432917.50	2327689.44	-	-	Геодезический метод	0.1	-



## 2. Сведения о характерных точках границ объекта

Обозначение характерных точек границ	Существующие координаты, м		Измененные (уточненные) координаты, м		Метод определения координат характерной точки	Средняя квадратическая погрешность положения характерной точки (Мт), м	Описание обозначения точки на местности (при наличии)
	X	Y	X	Y			
1	2	3	4	5	6	7	8
417	432913.69	2327653.57	-	-	Геодезический метод	0.1	-
418	432964.88	2327645.23	-	-	Геодезический метод	0.1	-
412	432981.89	2327643.13	434224.71	2323277.34	Геодезический метод	0.1	-
419	431904.26	2327117.27	434192.33	2323082.68	Геодезический метод	0.1	-
420	431901.45	2327126.74	434191.93	2323080.14	Геодезический метод	0.1	-
421	431864.41	2327193.15	434199.23	2323078.92	Геодезический метод	0.1	-
422	431834.07	2327244.39	434199.70	2323081.51	Геодезический метод	0.1	-
423	431762.42	2327209.75	-	-	Геодезический метод	0.1	-
424	431734.41	2327194.09	-	-	Геодезический метод	0.1	-
425	431795.42	2327080.26	-	-	Геодезический метод	0.1	-
426	431813.05	2327081.92	-	-	Геодезический метод	0.1	-
427	431857.02	2327098.64	-	-	Геодезический метод	0.1	-
419	431904.26	2327117.27	434192.33	2323082.68	Геодезический метод	0.1	-
428	431566.23	2327245.90	434148.15	2322825.89	Геодезический метод	0.1	-
429	431562.13	2327262.25	434146.70	2322817.49	Геодезический метод	0.1	-
430	431548.77	2327258.88	434157.43	2322814.85	Геодезический метод	0.1	-
431	431542.16	2327256.75	434159.02	2322823.67	Геодезический метод	0.1	-
432	431543.70	2327251.39	-	-	Геодезический метод	0.1	-
433	431544.58	2327246.50	-	-	Геодезический метод	0.1	-
434	431546.07	2327241.15	-	-	Геодезический метод	0.1	-
428	431566.23	2327245.90	434148.15	2322825.89	Геодезический метод	0.1	-
435	432503.18	2328335.48	434120.19	2322648.78	Геодезический метод	0.1	-
436	432504.05	2328345.49	434119.74	2322646.22	Геодезический метод	0.1	-
437	432494.14	2328346.36	434127.21	2322644.97	Геодезический метод	0.1	-
438	432493.27	2328336.34	434127.66	2322647.53	Геодезический метод	0.1	-
435	432503.18	2328335.48	434120.19	2322648.78	Геодезический метод	0.1	-

## 2. Сведения о характерных точках границ объекта

Обозначение характерных точек границ	Существующие координаты, м		Измененные (уточненные) координаты, м		Метод определения координат характерной точки	Средняя квадратическая погрешность положения характерной точки (Мт), м	Описание обозначения точки на местности (при наличии)
	X	Y	X	Y			
1	2	3	4	5	6	7	8
439	429081.16	2327158.64	434091.01	2322478.03	Геодезический метод	0.1	-
440	429079.98	2327167.32	434090.17	2322473.13	Геодезический метод	0.1	-
441	429077.41	2327166.89	434099.10	2322471.59	Геодезический метод	0.1	-
442	429078.72	2327158.29	434099.91	2322476.52	Геодезический метод	0.1	-
439	429081.16	2327158.64	434091.01	2322478.03	Геодезический метод	0.1	-
443	431232.46	2331126.60	434034.28	2322130.48	Геодезический метод	0.1	-
444	431227.16	2331133.88	434033.28	2322125.58	Геодезический метод	0.1	-
445	431215.92	2331125.68	434042.05	2322123.78	Геодезический метод	0.1	-
446	431221.18	2331118.39	434042.85	2322128.71	Геодезический метод	0.1	-
443	431232.46	2331126.60	434034.28	2322130.48	Геодезический метод	0.1	-
447	430859.40	2330755.54	434366.13	2324183.51	Геодезический метод	0.1	-
448	430867.11	2330781.24	434365.73	2324180.96	Геодезический метод	0.1	-
449	430869.90	2330780.46	434374.29	2324179.61	Геодезический метод	0.1	-
450	430875.62	2330793.92	434374.69	2324182.19	Геодезический метод	0.1	-
451	430777.16	2330817.67	-	-	Геодезический метод	0.1	-
452	430769.97	2330785.48	-	-	Геодезический метод	0.1	-
453	430767.79	2330783.41	-	-	Геодезический метод	0.1	-
454	430768.80	2330780.71	-	-	Геодезический метод	0.1	-
455	430838.91	2330762.17	-	-	Геодезический метод	0.1	-
456	430838.08	2330759.53	-	-	Геодезический метод	0.1	-
457	430851.28	2330757.06	-	-	Геодезический метод	0.1	-
447	430859.40	2330755.54	434366.13	2324183.51	Геодезический метод	0.1	-
458	431069.79	2330082.99	433842.20	2321631.71	Геодезический метод	0.1	-
459	431065.18	2330091.91	433837.26	2321623.40	Геодезический метод	0.1	-
460	431043.81	2330129.30	433847.84	2321616.99	Геодезический метод	0.1	-
461	431040.33	2330147.68	433852.87	2321625.31	Геодезический метод	0.1	-

## 2. Сведения о характерных точках границ объекта

Обозначение характерных точек границ	Существующие координаты, м		Измененные (уточненные) координаты, м		Метод определения координат характерной точки	Средняя квадратическая погрешность положения характерной точки (Мт), м	Описание обозначения точки на местности (при наличии)
	X	Y	X	Y			
1	2	3	4	5	6	7	8
462	431018.19	2330150.98	-	-	Геодезический метод	0.1	-
463	431014.55	2330151.53	-	-	Геодезический метод	0.1	-
464	431008.30	2330118.78	-	-	Геодезический метод	0.1	-
465	431007.77	2330116.07	-	-	Геодезический метод	0.1	-
466	431007.73	2330115.88	-	-	Геодезический метод	0.1	-
467	431007.03	2330112.14	-	-	Геодезический метод	0.1	-
468	431005.02	2330101.67	-	-	Геодезический метод	0.1	-
469	431004.22	2330097.47	-	-	Геодезический метод	0.1	-
470	431003.93	2330095.93	-	-	Геодезический метод	0.1	-
471	431003.08	2330091.47	-	-	Геодезический метод	0.1	-
472	431002.96	2330090.86	-	-	Геодезический метод	0.1	-
473	431003.34	2330090.82	-	-	Геодезический метод	0.1	-
474	431033.70	2330087.99	-	-	Геодезический метод	0.1	-
475	431033.11	2330082.54	-	-	Геодезический метод	0.1	-
476	431059.22	2330080.10	-	-	Геодезический метод	0.1	-
477	431064.92	2330079.70	-	-	Геодезический метод	0.1	-
458	431069.79	2330082.99	433842.20	2321631.71	Геодезический метод	0.1	-
478	430775.47	2329464.05	431762.42	2327209.75	Геодезический метод	0.1	-
479	430779.52	2329504.08	431736.27	2327196.02	Геодезический метод	0.1	-
480	430788.93	2329503.22	431795.42	2327080.26	Геодезический метод	0.1	-
481	430792.34	2329542.04	431813.05	2327081.92	Геодезический метод	0.1	-
482	430727.79	2329549.26	431857.02	2327098.64	Геодезический метод	0.1	-
483	430726.17	2329529.83	431906.61	2327117.50	Геодезический метод	0.1	-
484	430724.14	2329526.43	431901.45	2327126.74	Геодезический метод	0.1	-
485	430717.16	2329527.02	431869.75	2327183.58	Геодезический метод	0.1	-
486	430715.21	2329503.60	431864.41	2327193.15	Геодезический метод	0.1	-

## 2. Сведения о характерных точках границ объекта

Обозначение характерных точек границ	Существующие координаты, м		Измененные (уточненные) координаты, м		Метод определения координат характерной точки	Средняя квадратическая погрешность положения характерной точки (Мт), м	Описание обозначения точки на местности (при наличии)
	X	Y	X	Y			
1	2	3	4	5	6	7	8
487	430730.66	2329502.30	431834.15	2327247.41	Геодезический метод	0.1	-
488	430727.87	2329468.92	-	-	Геодезический метод	0.1	-
478	430775.47	2329464.05	431762.42	2327209.75	Геодезический метод	0.1	-
489	434893.21	2328439.36	430792.34	2329542.04	Геодезический метод	0.1	-
490	434892.17	2328449.73	430727.79	2329549.26	Геодезический метод	0.1	-
491	434883.51	2328448.81	430726.17	2329529.83	Геодезический метод	0.1	-
492	434884.48	2328438.43	430724.14	2329526.43	Геодезический метод	0.1	-
н493	-	-	430717.16	2329527.02	Геодезический метод	0.1	-
н494	-	-	430715.21	2329503.60	Геодезический метод	0.1	-
н495	-	-	430730.66	2329502.30	Геодезический метод	0.1	-
н496	-	-	430727.87	2329468.92	Геодезический метод	0.1	-
н497	-	-	430775.47	2329464.05	Геодезический метод	0.1	-
н498	-	-	430779.52	2329504.08	Геодезический метод	0.1	-
н499	-	-	430788.93	2329503.22	Геодезический метод	0.1	-
489	434893.21	2328439.36	430792.34	2329542.04	Геодезический метод	0.1	-
500	434266.74	2323496.87	431040.33	2330147.68	Геодезический метод	0.1	-
501	434267.15	2323499.41	431018.19	2330150.98	Геодезический метод	0.1	-
502	434259.11	2323500.68	431014.55	2330151.53	Геодезический метод	0.1	-
503	434258.70	2323498.09	431008.30	2330118.78	Геодезический метод	0.1	-
н504	-	-	431007.77	2330116.07	Геодезический метод	0.1	-
н505	-	-	431007.73	2330115.88	Геодезический метод	0.1	-
н506	-	-	431007.03	2330112.14	Геодезический метод	0.1	-
н507	-	-	431005.02	2330101.67	Геодезический метод	0.1	-
н508	-	-	431004.22	2330097.47	Геодезический метод	0.1	-
н509	-	-	431003.93	2330095.93	Геодезический метод	0.1	-
н510	-	-	431003.08	2330091.47	Геодезический метод	0.1	-

## 2. Сведения о характерных точках границ объекта

Обозначение характерных точек границ	Существующие координаты, м		Измененные (уточненные) координаты, м		Метод определения координат характерной точки	Средняя квадратическая погрешность положения характерной точки (Мт), м	Описание обозначения точки на местности (при наличии)
	X	Y	X	Y			
1	2	3	4	5	6	7	8
н511	-	-	431002.96	2330090.86	Геодезический метод	0.1	-
н512	-	-	431003.34	2330090.82	Геодезический метод	0.1	-
н513	-	-	431019.96	2330089.27	Геодезический метод	0.1	-
н514	-	-	431033.70	2330087.99	Геодезический метод	0.1	-
н515	-	-	431033.11	2330082.54	Геодезический метод	0.1	-
н516	-	-	431059.22	2330080.10	Геодезический метод	0.1	-
н517	-	-	431064.92	2330079.70	Геодезический метод	0.1	-
н518	-	-	431069.79	2330082.99	Геодезический метод	0.1	-
н519	-	-	431065.18	2330091.91	Геодезический метод	0.1	-
н520	-	-	431043.81	2330129.30	Геодезический метод	0.1	-
500	434266.74	2323496.87	431040.33	2330147.68	Геодезический метод	0.1	-
521	434458.91	2323591.85	430875.62	2330793.92	Геодезический метод	0.1	-
522	434461.59	2323602.96	430777.16	2330817.67	Геодезический метод	0.1	-
523	434448.51	2323606.11	430769.97	2330785.48	Геодезический метод	0.1	-
524	434446.13	2323594.97	430767.79	2330783.41	Геодезический метод	0.1	-
н525	-	-	430768.80	2330780.71	Геодезический метод	0.1	-
н526	-	-	430838.91	2330762.17	Геодезический метод	0.1	-
н527	-	-	430838.08	2330759.53	Геодезический метод	0.1	-
н528	-	-	430851.28	2330757.06	Геодезический метод	0.1	-
н529	-	-	430859.40	2330755.54	Геодезический метод	0.1	-
н530	-	-	430867.11	2330781.24	Геодезический метод	0.1	-
н531	-	-	430869.90	2330780.46	Геодезический метод	0.1	-
521	434458.91	2323591.85	430875.62	2330793.92	Геодезический метод	0.1	-
532	434302.95	2323724.62	431227.16	2331133.88	Геодезический метод	0.1	-
533	434303.37	2323727.19	431215.92	2331125.68	Геодезический метод	0.1	-
534	434295.12	2323728.49	431221.18	2331118.39	Геодезический метод	0.1	-

## 2. Сведения о характерных точках границ объекта

Обозначение характерных точек границ	Существующие координаты, м		Измененные (уточненные) координаты, м		Метод определения координат характерной точки	Средняя квадратическая погрешность положения характерной точки (Мт), м	Описание обозначения точки на местности (при наличии)
	X	Y	X	Y			
1	2	3	4	5	6	7	8
535	434294.72	2323725.93	431232.46	2331126.60	Геодезический метод	0.1	-
532	434302.95	2323724.62	431227.16	2331133.88	Геодезический метод	0.1	-
536	434472.92	2323682.38	431548.77	2327258.88	Геодезический метод	0.1	-
537	434473.46	2323690.87	431542.16	2327256.75	Геодезический метод	0.1	-
538	434461.28	2323691.63	431543.70	2327251.39	Геодезический метод	0.1	-
539	434460.83	2323682.93	431544.58	2327246.50	Геодезический метод	0.1	-
н540	-	-	431546.07	2327241.15	Геодезический метод	0.1	-
н541	-	-	431566.23	2327245.90	Геодезический метод	0.1	-
н542	-	-	431565.76	2327247.84	Геодезический метод	0.1	-
н543	-	-	431564.17	2327254.16	Геодезический метод	0.1	-
н544	-	-	431562.13	2327262.25	Геодезический метод	0.1	-
536	434472.92	2323682.38	431548.77	2327258.88	Геодезический метод	0.1	-
545	434339.10	2323953.04	436692.94	2326674.61	Геодезический метод	0.1	-
546	434339.51	2323955.62	436689.95	2326653.00	Геодезический метод	0.1	-
547	434330.93	2323956.96	436747.50	2326646.62	Геодезический метод	0.1	-
548	434330.53	2323954.39	436750.11	2326668.30	Геодезический метод	0.1	-
545	434339.10	2323953.04	436692.94	2326674.61	Геодезический метод	0.1	-
549	434475.43	2323900.09	434781.35	2328084.19	Геодезический метод	0.1	-
550	434479.11	2323907.70	434748.39	2328079.30	Геодезический метод	0.1	-
551	434471.30	2323910.19	434728.87	2328076.41	Геодезический метод	0.1	-
552	434470.54	2323901.52	434722.53	2328076.05	Геодезический метод	0.1	-
н553	-	-	434707.47	2328082.68	Геодезический метод	0.1	-
н554	-	-	434693.96	2328078.31	Геодезический метод	0.1	-
н555	-	-	434672.97	2328070.05	Геодезический метод	0.1	-
н556	-	-	434667.77	2328071.58	Геодезический метод	0.1	-
н557	-	-	434673.76	2328050.94	Геодезический метод	0.1	-

## 2. Сведения о характерных точках границ объекта

Обозначение характерных точек границ	Существующие координаты, м		Измененные (уточненные) координаты, м		Метод определения координат характерной точки	Средняя квадратическая погрешность положения характерной точки (Мт), м	Описание обозначения точки на местности (при наличии)
	X	Y	X	Y			
1	2	3	4	5	6	7	8
н558	-	-	434673.99	2328046.42	Геодезический метод	0.1	-
н559	-	-	434645.47	2328044.49	Геодезический метод	0.1	-
н560	-	-	434613.94	2328043.37	Геодезический метод	0.1	-
н561	-	-	434607.91	2328067.34	Геодезический метод	0.1	-
н562	-	-	434602.79	2328070.71	Геодезический метод	0.1	-
н563	-	-	434598.38	2328065.96	Геодезический метод	0.1	-
н564	-	-	434592.93	2328064.72	Геодезический метод	0.1	-
н565	-	-	434582.61	2328063.87	Геодезический метод	0.1	-
н566	-	-	434580.93	2328059.03	Геодезический метод	0.1	-
н567	-	-	434570.16	2328054.82	Геодезический метод	0.1	-
н568	-	-	434558.87	2328052.41	Геодезический метод	0.1	-
н569	-	-	434555.46	2328052.45	Геодезический метод	0.1	-
н570	-	-	434556.67	2328056.38	Геодезический метод	0.1	-
н571	-	-	434549.94	2328062.49	Геодезический метод	0.1	-
н572	-	-	434544.36	2328062.51	Геодезический метод	0.1	-
н573	-	-	434539.99	2328061.86	Геодезический метод	0.1	-
н574	-	-	434531.57	2328064.98	Геодезический метод	0.1	-
н575	-	-	434510.62	2328063.58	Геодезический метод	0.1	-
н576	-	-	434483.16	2328060.84	Геодезический метод	0.1	-
н577	-	-	434472.97	2328059.26	Геодезический метод	0.1	-
н578	-	-	434433.76	2328053.82	Геодезический метод	0.1	-
н579	-	-	434413.12	2328057.24	Геодезический метод	0.1	-
н580	-	-	434409.30	2328048.41	Геодезический метод	0.1	-
н581	-	-	434396.27	2328054.79	Геодезический метод	0.1	-
н582	-	-	434395.89	2328051.73	Геодезический метод	0.1	-
н583	-	-	434385.15	2328058.52	Геодезический метод	0.1	-

## 2. Сведения о характерных точках границ объекта

Обозначение характерных точек границ	Существующие координаты, м		Измененные (уточненные) координаты, м		Метод определения координат характерной точки	Средняя квадратическая погрешность положения характерной точки (Мт), м	Описание обозначения точки на местности (при наличии)
	X	Y	X	Y			
1	2	3	4	5	6	7	8
н584	-	-	434382.59	2328075.33	Геодезический метод	0.1	-
н585	-	-	434361.31	2328071.80	Геодезический метод	0.1	-
н586	-	-	434357.32	2328072.69	Геодезический метод	0.1	-
н587	-	-	434340.24	2328068.78	Геодезический метод	0.1	-
н588	-	-	434338.28	2328068.75	Геодезический метод	0.1	-
н589	-	-	434336.85	2328068.79	Геодезический метод	0.1	-
н590	-	-	434336.71	2328095.74	Геодезический метод	0.1	-
н591	-	-	434331.93	2328111.35	Геодезический метод	0.1	-
н592	-	-	434329.34	2328117.87	Геодезический метод	0.1	-
н593	-	-	434330.17	2328129.95	Геодезический метод	0.1	-
н594	-	-	434329.99	2328135.49	Геодезический метод	0.1	-
н595	-	-	434329.72	2328143.75	Геодезический метод	0.1	-
н596	-	-	434329.28	2328163.11	Геодезический метод	0.1	-
н597	-	-	434341.29	2328163.02	Геодезический метод	0.1	-
н598	-	-	434342.26	2328163.12	Геодезический метод	0.1	-
н599	-	-	434342.27	2328164.03	Геодезический метод	0.1	-
н600	-	-	434347.64	2328164.12	Геодезический метод	0.1	-
н601	-	-	434347.52	2328162.86	Геодезический метод	0.1	-
н602	-	-	434355.48	2328162.73	Геодезический метод	0.1	-
н603	-	-	434356.09	2328190.97	Геодезический метод	0.1	-
н604	-	-	434357.38	2328250.44	Геодезический метод	0.1	-
н605	-	-	434363.20	2328250.41	Геодезический метод	0.1	-
н606	-	-	434368.27	2328250.31	Геодезический метод	0.1	-
н607	-	-	434371.04	2328252.16	Геодезический метод	0.1	-
н608	-	-	434376.17	2328329.97	Геодезический метод	0.1	-
н609	-	-	434376.72	2328339.33	Геодезический метод	0.1	-



## 2. Сведения о характерных точках границ объекта

Обозначение характерных точек границ	Существующие координаты, м		Измененные (уточненные) координаты, м		Метод определения координат характерной точки	Средняя квадратическая погрешность положения характерной точки (Мт), м	Описание обозначения точки на местности (при наличии)
	X	Y	X	Y			
1	2	3	4	5	6	7	8
н610	-	-	434340.42	2328340.96	Геодезический метод	0.1	-
н611	-	-	434353.48	2328396.08	Геодезический метод	0.1	-
н612	-	-	434357.92	2328439.70	Геодезический метод	0.1	-
н613	-	-	434358.66	2328446.95	Геодезический метод	0.1	-
н614	-	-	434349.27	2328447.59	Геодезический метод	0.1	-
н615	-	-	434343.06	2328448.03	Геодезический метод	0.1	-
н616	-	-	434338.32	2328414.54	Геодезический метод	0.1	-
н617	-	-	434337.20	2328399.75	Геодезический метод	0.1	-
н618	-	-	434330.78	2328383.98	Геодезический метод	0.1	-
н619	-	-	434323.01	2328316.15	Геодезический метод	0.1	-
н620	-	-	434319.56	2328274.98	Геодезический метод	0.1	-
н621	-	-	434315.07	2328252.90	Геодезический метод	0.1	-
н622	-	-	434313.13	2328227.18	Геодезический метод	0.1	-
н623	-	-	434313.00	2328218.97	Геодезический метод	0.1	-
н624	-	-	434312.55	2328191.87	Геодезический метод	0.1	-
н625	-	-	434314.66	2328183.59	Геодезический метод	0.1	-
н626	-	-	434315.75	2328183.63	Геодезический метод	0.1	-
н627	-	-	434315.80	2328182.32	Геодезический метод	0.1	-
н628	-	-	434313.97	2328182.23	Геодезический метод	0.1	-
н629	-	-	434311.86	2328182.12	Геодезический метод	0.1	-
н630	-	-	434305.31	2328181.79	Геодезический метод	0.1	-
н631	-	-	434306.53	2328154.23	Геодезический метод	0.1	-
н632	-	-	434312.76	2328154.52	Геодезический метод	0.1	-
н633	-	-	434313.30	2328143.30	Геодезический метод	0.1	-
н634	-	-	434313.43	2328137.68	Геодезический метод	0.1	-
н635	-	-	434313.47	2328136.26	Геодезический метод	0.1	-

## 2. Сведения о характерных точках границ объекта

Обозначение характерных точек границ	Существующие координаты, м		Измененные (уточненные) координаты, м		Метод определения координат характерной точки	Средняя квадратическая погрешность положения характерной точки (Мт), м	Описание обозначения точки на местности (при наличии)
	X	Y	X	Y			
1	2	3	4	5	6	7	8
н636	-	-	434313.63	2328129.38	Геодезический метод	0.1	-
н637	-	-	434312.88	2328113.32	Геодезический метод	0.1	-
н638	-	-	434315.09	2328072.92	Геодезический метод	0.1	-
н639	-	-	434315.80	2328063.04	Геодезический метод	0.1	-
н640	-	-	434313.65	2328064.01	Геодезический метод	0.1	-
н641	-	-	434298.47	2328074.29	Геодезический метод	0.1	-
н642	-	-	434259.95	2328068.37	Геодезический метод	0.1	-
н643	-	-	434258.77	2328076.86	Геодезический метод	0.1	-
н644	-	-	434256.35	2328076.54	Геодезический метод	0.1	-
н645	-	-	434255.18	2328076.38	Геодезический метод	0.1	-
н646	-	-	434255.35	2328074.68	Геодезический метод	0.1	-
н647	-	-	434245.50	2328073.71	Геодезический метод	0.1	-
н648	-	-	434234.70	2328072.50	Геодезический метод	0.1	-
н649	-	-	434202.36	2328067.62	Геодезический метод	0.1	-
н650	-	-	434182.39	2328064.21	Геодезический метод	0.1	-
н651	-	-	434168.07	2328061.56	Геодезический метод	0.1	-
н652	-	-	434154.10	2328059.45	Геодезический метод	0.1	-
н653	-	-	434155.08	2328053.37	Геодезический метод	0.1	-
н654	-	-	434143.15	2328052.74	Геодезический метод	0.1	-
н655	-	-	434136.33	2328052.77	Геодезический метод	0.1	-
н656	-	-	434130.10	2328052.21	Геодезический метод	0.1	-
н657	-	-	434119.02	2328054.10	Геодезический метод	0.1	-
н658	-	-	434119.28	2328052.07	Геодезический метод	0.1	-
н659	-	-	434099.73	2328054.26	Геодезический метод	0.1	-
н660	-	-	434100.08	2328058.05	Геодезический метод	0.1	-
н661	-	-	434016.84	2328055.30	Геодезический метод	0.1	-

## 2. Сведения о характерных точках границ объекта

Обозначение характерных точек границ	Существующие координаты, м		Измененные (уточненные) координаты, м		Метод определения координат характерной точки	Средняя квадратическая погрешность положения характерной точки (Мт), м	Описание обозначения точки на местности (при наличии)
	X	Y	X	Y			
1	2	3	4	5	6	7	8
н662	-	-	433994.91	2328054.73	Геодезический метод	0.1	-
н663	-	-	433977.30	2328047.33	Геодезический метод	0.1	-
н664	-	-	433956.07	2328041.39	Геодезический метод	0.1	-
н665	-	-	433956.86	2328056.61	Геодезический метод	0.1	-
н666	-	-	433957.98	2328071.72	Геодезический метод	0.1	-
н667	-	-	433956.07	2328073.34	Геодезический метод	0.1	-
н668	-	-	433956.69	2328082.73	Геодезический метод	0.1	-
н669	-	-	433957.90	2328094.70	Геодезический метод	0.1	-
н670	-	-	433959.25	2328117.34	Геодезический метод	0.1	-
н671	-	-	433959.57	2328122.62	Геодезический метод	0.1	-
н672	-	-	433930.28	2328124.78	Геодезический метод	0.1	-
н673	-	-	433896.71	2328127.26	Геодезический метод	0.1	-
н674	-	-	433895.88	2328122.27	Геодезический метод	0.1	-
н675	-	-	433892.19	2328100.19	Геодезический метод	0.1	-
н676	-	-	433887.30	2328070.88	Геодезический метод	0.1	-
н677	-	-	433883.02	2328071.53	Геодезический метод	0.1	-
н678	-	-	433811.43	2328082.48	Геодезический метод	0.1	-
н679	-	-	433811.34	2328081.42	Геодезический метод	0.1	-
н680	-	-	433719.72	2328092.43	Геодезический метод	0.1	-
н681	-	-	433625.03	2328106.40	Геодезический метод	0.1	-
н682	-	-	433595.04	2328110.83	Геодезический метод	0.1	-
н683	-	-	433598.58	2328154.75	Геодезический метод	0.1	-
н684	-	-	433594.06	2328155.15	Геодезический метод	0.1	-
н685	-	-	433584.27	2328156.02	Геодезический метод	0.1	-
н686	-	-	433559.53	2328158.24	Геодезический метод	0.1	-
н687	-	-	433548.28	2328159.24	Геодезический метод	0.1	-

## 2. Сведения о характерных точках границ объекта

Обозначение характерных точек границ	Существующие координаты, м		Измененные (уточненные) координаты, м		Метод определения координат характерной точки	Средняя квадратическая погрешность положения характерной точки (Мт), м	Описание обозначения точки на местности (при наличии)
	X	Y	X	Y			
1	2	3	4	5	6	7	8
н688	-	-	433545.34	2328159.50	Геодезический метод	0.1	-
н689	-	-	433546.00	2328166.46	Геодезический метод	0.1	-
н690	-	-	433486.19	2328171.67	Геодезический метод	0.1	-
н691	-	-	433476.41	2328172.52	Геодезический метод	0.1	-
н692	-	-	433467.59	2328173.29	Геодезический метод	0.1	-
н693	-	-	433458.67	2328174.07	Геодезический метод	0.1	-
н694	-	-	433458.58	2328171.12	Геодезический метод	0.1	-
н695	-	-	433458.37	2328165.12	Геодезический метод	0.1	-
н696	-	-	433458.30	2328163.09	Геодезический метод	0.1	-
н697	-	-	433458.22	2328160.94	Геодезический метод	0.1	-
н698	-	-	433457.40	2328140.94	Геодезический метод	0.1	-
н699	-	-	433457.12	2328133.90	Геодезический метод	0.1	-
н700	-	-	433454.69	2328133.84	Геодезический метод	0.1	-
н701	-	-	433431.67	2328141.77	Геодезический метод	0.1	-
н702	-	-	433404.50	2328151.12	Геодезический метод	0.1	-
н703	-	-	433402.05	2328151.49	Геодезический метод	0.1	-
н704	-	-	433399.92	2328150.27	Геодезический метод	0.1	-
н705	-	-	433396.25	2328153.26	Геодезический метод	0.1	-
н706	-	-	433388.70	2328159.39	Геодезический метод	0.1	-
н707	-	-	433381.36	2328165.41	Геодезический метод	0.1	-
н708	-	-	433381.39	2328165.74	Геодезический метод	0.1	-
н709	-	-	433382.20	2328174.98	Геодезический метод	0.1	-
н710	-	-	433385.52	2328213.05	Геодезический метод	0.1	-
н711	-	-	433386.18	2328219.87	Геодезический метод	0.1	-
н712	-	-	433432.45	2328227.82	Геодезический метод	0.1	-
н713	-	-	433432.55	2328258.61	Геодезический метод	0.1	-

## 2. Сведения о характерных точках границ объекта

Обозначение характерных точек границ	Существующие координаты, м		Измененные (уточненные) координаты, м		Метод определения координат характерной точки	Средняя квадратическая погрешность положения характерной точки (Мт), м	Описание обозначения точки на местности (при наличии)
	X	Y	X	Y			
1	2	3	4	5	6	7	8
н714	-	-	433432.57	2328266.03	Геодезический метод	0.1	-
н715	-	-	433432.59	2328268.36	Геодезический метод	0.1	-
н716	-	-	433432.62	2328282.00	Геодезический метод	0.1	-
н717	-	-	433358.28	2328287.32	Геодезический метод	0.1	-
н718	-	-	433358.12	2328287.33	Геодезический метод	0.1	-
н719	-	-	433236.93	2328296.95	Геодезический метод	0.1	-
н720	-	-	433233.62	2328297.21	Геодезический метод	0.1	-
н721	-	-	433171.61	2328302.13	Геодезический метод	0.1	-
н722	-	-	433165.32	2328302.63	Геодезический метод	0.1	-
н723	-	-	433163.98	2328290.99	Геодезический метод	0.1	-
н724	-	-	433162.44	2328277.57	Геодезический метод	0.1	-
н725	-	-	433154.00	2328206.32	Геодезический метод	0.1	-
н726	-	-	433153.11	2328198.80	Геодезический метод	0.1	-
н727	-	-	433152.92	2328188.76	Геодезический метод	0.1	-
н728	-	-	433156.20	2328187.27	Геодезический метод	0.1	-
н729	-	-	433164.72	2328187.13	Геодезический метод	0.1	-
н730	-	-	433175.34	2328186.91	Геодезический метод	0.1	-
н731	-	-	433192.61	2328192.63	Геодезический метод	0.1	-
н732	-	-	433199.93	2328192.59	Геодезический метод	0.1	-
н733	-	-	433207.10	2328190.77	Геодезический метод	0.1	-
н734	-	-	433211.16	2328187.80	Геодезический метод	0.1	-
н735	-	-	433219.38	2328180.76	Геодезический метод	0.1	-
н736	-	-	433229.00	2328174.80	Геодезический метод	0.1	-
н737	-	-	433237.19	2328172.08	Геодезический метод	0.1	-
н738	-	-	433281.31	2328168.04	Геодезический метод	0.1	-
н739	-	-	433292.58	2328163.74	Геодезический метод	0.1	-

## 2. Сведения о характерных точках границ объекта

Обозначение характерных точек границ	Существующие координаты, м		Измененные (уточненные) координаты, м		Метод определения координат характерной точки	Средняя квадратическая погрешность положения характерной точки (Мт), м	Описание обозначения точки на местности (при наличии)
	X	Y	X	Y			
1	2	3	4	5	6	7	8
н740	-	-	433305.98	2328165.48	Геодезический метод	0.1	-
н741	-	-	433324.34	2328163.08	Геодезический метод	0.1	-
н742	-	-	433324.47	2328148.41	Геодезический метод	0.1	-
н743	-	-	433328.88	2328142.61	Геодезический метод	0.1	-
н744	-	-	433334.16	2328139.84	Геодезический метод	0.1	-
н745	-	-	433374.83	2328129.57	Геодезический метод	0.1	-
н746	-	-	433381.17	2328127.20	Геодезический метод	0.1	-
н747	-	-	433391.52	2328123.34	Геодезический метод	0.1	-
н748	-	-	433392.68	2328122.87	Геодезический метод	0.1	-
н749	-	-	433407.15	2328119.50	Геодезический метод	0.1	-
н750	-	-	433413.85	2328111.76	Геодезический метод	0.1	-
н751	-	-	433424.90	2328098.58	Геодезический метод	0.1	-
н752	-	-	433428.23	2328085.77	Геодезический метод	0.1	-
н753	-	-	433450.91	2328070.67	Геодезический метод	0.1	-
н754	-	-	433494.32	2328055.26	Геодезический метод	0.1	-
н755	-	-	433503.88	2328048.87	Геодезический метод	0.1	-
н756	-	-	433528.48	2328046.02	Геодезический метод	0.1	-
н757	-	-	433534.37	2328043.60	Геодезический метод	0.1	-
н758	-	-	433546.23	2328040.39	Геодезический метод	0.1	-
н759	-	-	433548.48	2328039.83	Геодезический метод	0.1	-
н760	-	-	433551.63	2328039.64	Геодезический метод	0.1	-
н761	-	-	433557.13	2328037.88	Геодезический метод	0.1	-
н762	-	-	433562.93	2328032.97	Геодезический метод	0.1	-
н763	-	-	433567.13	2328029.10	Геодезический метод	0.1	-
н764	-	-	433568.50	2328028.32	Геодезический метод	0.1	-
н765	-	-	433572.12	2328027.48	Геодезический метод	0.1	-

## 2. Сведения о характерных точках границ объекта

Обозначение характерных точек границ	Существующие координаты, м		Измененные (уточненные) координаты, м		Метод определения координат характерной точки	Средняя квадратическая погрешность положения характерной точки (Мт), м	Описание обозначения точки на местности (при наличии)
	X	Y	X	Y			
1	2	3	4	5	6	7	8
н766	-	-	433572.65	2328027.30	Геодезический метод	0.1	-
н767	-	-	433574.06	2328026.82	Геодезический метод	0.1	-
н768	-	-	433574.87	2328026.54	Геодезический метод	0.1	-
н769	-	-	433576.90	2328027.51	Геодезический метод	0.1	-
н770	-	-	433579.43	2328028.08	Геодезический метод	0.1	-
н771	-	-	433581.72	2328029.29	Геодезический метод	0.1	-
н772	-	-	433582.51	2328030.65	Геодезический метод	0.1	-
н773	-	-	433585.13	2328029.96	Геодезический метод	0.1	-
н774	-	-	433585.85	2328028.21	Геодезический метод	0.1	-
н775	-	-	433586.49	2328026.24	Геодезический метод	0.1	-
н776	-	-	433587.40	2328024.76	Геодезический метод	0.1	-
н777	-	-	433591.01	2328022.93	Геодезический метод	0.1	-
н778	-	-	433593.54	2328023.62	Геодезический метод	0.1	-
н779	-	-	433595.32	2328025.09	Геодезический метод	0.1	-
н780	-	-	433598.37	2328026.41	Геодезический метод	0.1	-
н781	-	-	433599.89	2328026.75	Геодезический метод	0.1	-
н782	-	-	433603.14	2328026.43	Геодезический метод	0.1	-
н783	-	-	433608.29	2328026.19	Геодезический метод	0.1	-
н784	-	-	433613.90	2328024.80	Геодезический метод	0.1	-
н785	-	-	433619.36	2328022.05	Геодезический метод	0.1	-
н786	-	-	433624.82	2328019.55	Геодезический метод	0.1	-
н787	-	-	433628.39	2328018.09	Геодезический метод	0.1	-
н788	-	-	433630.67	2328017.15	Геодезический метод	0.1	-
н789	-	-	433634.04	2328016.46	Геодезический метод	0.1	-
н790	-	-	433637.80	2328016.37	Геодезический метод	0.1	-
н791	-	-	433644.81	2328016.35	Геодезический метод	0.1	-

## 2. Сведения о характерных точках границ объекта

Обозначение характерных точек границ	Существующие координаты, м		Измененные (уточненные) координаты, м		Метод определения координат характерной точки	Средняя квадратическая погрешность положения характерной точки (Мт), м	Описание обозначения точки на местности (при наличии)
	X	Y	X	Y			
1	2	3	4	5	6	7	8
н792	-	-	433651.46	2328016.70	Геодезический метод	0.1	-
н793	-	-	433658.11	2328015.96	Геодезический метод	0.1	-
н794	-	-	433664.20	2328015.29	Геодезический метод	0.1	-
н795	-	-	433672.55	2328013.86	Геодезический метод	0.1	-
н796	-	-	433676.55	2328013.27	Геодезический метод	0.1	-
н797	-	-	433682.80	2328013.26	Геодезический метод	0.1	-
н798	-	-	433689.45	2328012.53	Геодезический метод	0.1	-
н799	-	-	433697.75	2328011.05	Геодезический метод	0.1	-
н800	-	-	433710.73	2328010.52	Геодезический метод	0.1	-
н801	-	-	433718.80	2328008.97	Геодезический метод	0.1	-
н802	-	-	433721.41	2328008.77	Геодезический метод	0.1	-
н803	-	-	433722.37	2328008.70	Геодезический метод	0.1	-
н804	-	-	433725.65	2328008.45	Геодезический метод	0.1	-
н805	-	-	433743.74	2328008.18	Геодезический метод	0.1	-
н806	-	-	433747.06	2328008.50	Геодезический метод	0.1	-
н807	-	-	433752.02	2328008.99	Геодезический метод	0.1	-
н808	-	-	433755.35	2328009.31	Геодезический метод	0.1	-
н809	-	-	433758.98	2328009.02	Геодезический метод	0.1	-
н810	-	-	433760.76	2328008.88	Геодезический метод	0.1	-
н811	-	-	433764.16	2328008.50	Геодезический метод	0.1	-
н812	-	-	433765.73	2328008.51	Геодезический метод	0.1	-
н813	-	-	433765.95	2328003.70	Геодезический метод	0.1	-
н814	-	-	433767.36	2328003.77	Геодезический метод	0.1	-
н815	-	-	433767.89	2328003.45	Геодезический метод	0.1	-
н816	-	-	433768.35	2328003.17	Геодезический метод	0.1	-
н817	-	-	433769.22	2328002.64	Геодезический метод	0.1	-



## 2. Сведения о характерных точках границ объекта

Обозначение характерных точек границ	Существующие координаты, м		Измененные (уточненные) координаты, м		Метод определения координат характерной точки	Средняя квадратическая погрешность положения характерной точки (Мт), м	Описание обозначения точки на местности (при наличии)
	X	Y	X	Y			
1	2	3	4	5	6	7	8
н818	-	-	433769.89	2328002.24	Геодезический метод	0.1	-
н819	-	-	433779.39	2327996.45	Геодезический метод	0.1	-
н820	-	-	433824.44	2327969.04	Геодезический метод	0.1	-
н821	-	-	433868.68	2327942.12	Геодезический метод	0.1	-
н822	-	-	433874.79	2327937.37	Геодезический метод	0.1	-
н823	-	-	433887.13	2327932.18	Геодезический метод	0.1	-
н824	-	-	433890.00	2327939.41	Геодезический метод	0.1	-
н825	-	-	433891.88	2327938.72	Геодезический метод	0.1	-
н826	-	-	433899.87	2327962.27	Геодезический метод	0.1	-
н827	-	-	433959.22	2327966.39	Геодезический метод	0.1	-
н828	-	-	433992.71	2327968.80	Геодезический метод	0.1	-
н829	-	-	434024.39	2327971.02	Геодезический метод	0.1	-
н830	-	-	434059.91	2327973.45	Геодезический метод	0.1	-
н831	-	-	434077.52	2327974.75	Геодезический метод	0.1	-
н832	-	-	434104.71	2327976.40	Геодезический метод	0.1	-
н833	-	-	434130.37	2327978.21	Геодезический метод	0.1	-
н834	-	-	434130.39	2327978.01	Геодезический метод	0.1	-
н835	-	-	434147.69	2327979.12	Геодезический метод	0.1	-
н836	-	-	434154.97	2327979.37	Геодезический метод	0.1	-
н837	-	-	434155.04	2327977.06	Геодезический метод	0.1	-
н838	-	-	434155.22	2327975.55	Геодезический метод	0.1	-
н839	-	-	434155.88	2327975.20	Геодезический метод	0.1	-
н840	-	-	434166.25	2327975.59	Геодезический метод	0.1	-
н841	-	-	434168.90	2327975.78	Геодезический метод	0.1	-
н842	-	-	434169.27	2327976.07	Геодезический метод	0.1	-
н843	-	-	434169.48	2327976.49	Геодезический метод	0.1	-

## 2. Сведения о характерных точках границ объекта

Обозначение характерных точек границ	Существующие координаты, м		Измененные (уточненные) координаты, м		Метод определения координат характерной точки	Средняя квадратическая погрешность положения характерной точки (Мт), м	Описание обозначения точки на местности (при наличии)
	X	Y	X	Y			
1	2	3	4	5	6	7	8
н844	-	-	434169.36	2327980.18	Геодезический метод	0.1	-
н845	-	-	434296.65	2327986.70	Геодезический метод	0.1	-
н846	-	-	434296.67	2327986.51	Геодезический метод	0.1	-
н847	-	-	434304.80	2327976.74	Геодезический метод	0.1	-
н848	-	-	434304.90	2327975.22	Геодезический метод	0.1	-
н849	-	-	434301.96	2327964.59	Геодезический метод	0.1	-
н850	-	-	434165.91	2327883.99	Геодезический метод	0.1	-
н851	-	-	434164.10	2327886.78	Геодезический метод	0.1	-
н852	-	-	434158.44	2327888.75	Геодезический метод	0.1	-
н853	-	-	434147.47	2327887.13	Геодезический метод	0.1	-
н854	-	-	434143.57	2327883.68	Геодезический метод	0.1	-
н855	-	-	434135.04	2327858.66	Геодезический метод	0.1	-
н856	-	-	434135.23	2327858.33	Геодезический метод	0.1	-
н857	-	-	434133.95	2327854.34	Геодезический метод	0.1	-
н858	-	-	434133.69	2327854.37	Геодезический метод	0.1	-
н859	-	-	434132.71	2327851.95	Геодезический метод	0.1	-
н860	-	-	434131.46	2327852.39	Геодезический метод	0.1	-
н861	-	-	433897.41	2327934.55	Геодезический метод	0.1	-
н862	-	-	433895.59	2327929.43	Геодезический метод	0.1	-
н863	-	-	434030.63	2327882.07	Геодезический метод	0.1	-
н864	-	-	434073.84	2327866.91	Геодезический метод	0.1	-
н865	-	-	434097.35	2327858.66	Геодезический метод	0.1	-
н866	-	-	434138.80	2327844.12	Геодезический метод	0.1	-
н867	-	-	434140.12	2327843.66	Геодезический метод	0.1	-
н868	-	-	434123.50	2327668.21	Геодезический метод	0.1	-
н869	-	-	434120.25	2327633.94	Геодезический метод	0.1	-

## 2. Сведения о характерных точках границ объекта

Обозначение характерных точек границ	Существующие координаты, м		Измененные (уточненные) координаты, м		Метод определения координат характерной точки	Средняя квадратическая погрешность положения характерной точки (Мт), м	Описание обозначения точки на местности (при наличии)
	X	Y	X	Y			
1	2	3	4	5	6	7	8
н870	-	-	434116.06	2327634.22	Геодезический метод	0.1	-
н871	-	-	434114.97	2327634.04	Геодезический метод	0.1	-
н872	-	-	434097.03	2327628.18	Геодезический метод	0.1	-
н873	-	-	434088.55	2327625.40	Геодезический метод	0.1	-
н874	-	-	434088.54	2327624.95	Геодезический метод	0.1	-
н875	-	-	434088.22	2327615.54	Геодезический метод	0.1	-
н876	-	-	434128.26	2327616.08	Геодезический метод	0.1	-
н877	-	-	434137.97	2327616.21	Геодезический метод	0.1	-
н878	-	-	434146.02	2327615.96	Геодезический метод	0.1	-
н879	-	-	434154.03	2327615.45	Геодезический метод	0.1	-
н880	-	-	434154.69	2327623.90	Геодезический метод	0.1	-
н881	-	-	434171.32	2327622.46	Геодезический метод	0.1	-
н882	-	-	434171.90	2327629.20	Геодезический метод	0.1	-
н883	-	-	434142.16	2327631.96	Геодезический метод	0.1	-
н884	-	-	434161.17	2327832.62	Геодезический метод	0.1	-
н885	-	-	434169.70	2327831.69	Геодезический метод	0.1	-
н886	-	-	434169.95	2327834.03	Геодезический метод	0.1	-
н887	-	-	434195.26	2327831.62	Геодезический метод	0.1	-
н888	-	-	434195.90	2327838.61	Геодезический метод	0.1	-
н889	-	-	434196.22	2327841.50	Геодезический метод	0.1	-
н890	-	-	434192.72	2327841.95	Геодезический метод	0.1	-
н891	-	-	434190.37	2327844.85	Геодезический метод	0.1	-
н892	-	-	434188.07	2327848.10	Геодезический метод	0.1	-
н893	-	-	434186.75	2327850.91	Геодезический метод	0.1	-
н894	-	-	434188.11	2327851.74	Геодезический метод	0.1	-
н895	-	-	434279.71	2327906.28	Геодезический метод	0.1	-

## 2. Сведения о характерных точках границ объекта

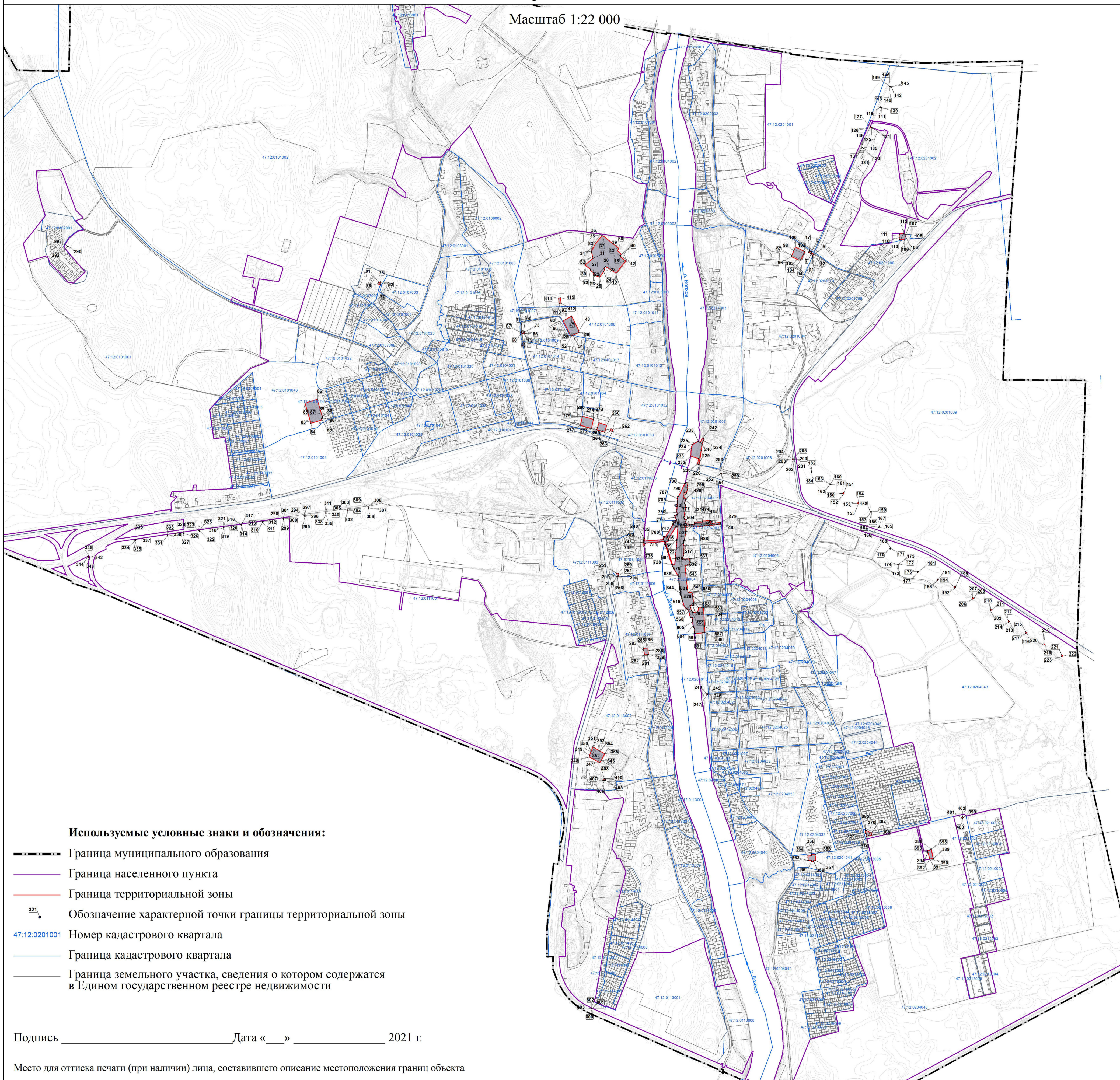
Обозначение характерных точек границ	Существующие координаты, м		Измененные (уточненные) координаты, м		Метод определения координат характерной точки	Средняя квадратическая погрешность положения характерной точки (Мт), м	Описание обозначения точки на местности (при наличии)
	X	Y	X	Y			
1	2	3	4	5	6	7	8
н896	-	-	434306.43	2327922.08	Геодезический метод	0.1	-
н897	-	-	434328.31	2327935.02	Геодезический метод	0.1	-
н898	-	-	434332.57	2327937.54	Геодезический метод	0.1	-
н899	-	-	434335.13	2327939.06	Геодезический метод	0.1	-
н900	-	-	434348.84	2327947.10	Геодезический метод	0.1	-
н901	-	-	434369.83	2327959.63	Геодезический метод	0.1	-
н902	-	-	434364.66	2327967.98	Геодезический метод	0.1	-
н903	-	-	434380.75	2327968.78	Геодезический метод	0.1	-
н904	-	-	434407.76	2327956.04	Геодезический метод	0.1	-
н905	-	-	434424.29	2327948.24	Геодезический метод	0.1	-
н906	-	-	434434.31	2327970.60	Геодезический метод	0.1	-
н907	-	-	434429.39	2327972.86	Геодезический метод	0.1	-
н908	-	-	434432.60	2327973.44	Геодезический метод	0.1	-
н909	-	-	434434.52	2327974.02	Геодезический метод	0.1	-
н910	-	-	434435.91	2327975.11	Геодезический метод	0.1	-
н911	-	-	434438.71	2327978.81	Геодезический метод	0.1	-
н912	-	-	434448.35	2327975.73	Геодезический метод	0.1	-
н913	-	-	434459.57	2327972.80	Геодезический метод	0.1	-
н914	-	-	434472.84	2327971.08	Геодезический метод	0.1	-
н915	-	-	434485.38	2327971.05	Геодезический метод	0.1	-
н916	-	-	434554.01	2327974.71	Геодезический метод	0.1	-
н917	-	-	434567.83	2327975.32	Геодезический метод	0.1	-
н918	-	-	434579.58	2327975.83	Геодезический метод	0.1	-
н919	-	-	434585.22	2327976.08	Геодезический метод	0.1	-
н920	-	-	434606.43	2327977.41	Геодезический метод	0.1	-
н921	-	-	434606.54	2327975.39	Геодезический метод	0.1	-



# Раздел 4

## План границ объекта

Масштаб 1:22 000



### Используемые условные знаки и обозначения:

- Граница муниципального образования
- Граница населенного пункта
- Граница территориальной зоны
- Обозначение характерной точки границы территориальной зоны
- 47:12:0201001 Номер кадастрового квартала
- Граница кадастрового квартала
- Граница земельного участка, сведения о котором содержатся в Едином государственном реестре недвижимости

Подпись \_\_\_\_\_ Дата «\_\_» \_\_\_\_\_ 2021 г.

Место для оттиска печати (при наличии) лица, составившего описание местоположения границ объекта

**Текстовое описание местоположения границ  
населенных пунктов, территориальных зон**

Прохождение границы		Описание прохождения границы
от точки	до точки	
<b>1</b>	<b>2</b>	<b>3</b>
1	2	-
2	3	-
3	4	-
4	5	-
5	6	-
6	н7	-
н7	н8	-
н8	н9	-
н9	н10	-
н10	н11	-
н11	н12	-
н12	н13	-
н13	н14	-
н14	н15	-
н15	н16	-
н16	н17	-
н17	1	-
18	19	-
19	20	-
20	21	-
21	н22	-
н22	н23	-
н23	н24	-
н24	н25	-
н25	н26	-
н26	н27	-
н27	н28	-
н28	н29	-
н29	н30	-
н30	н31	-
н31	н32	-
н32	н33	-
н33	н34	-
н34	н35	-
н35	н36	-
н36	н37	-

**Текстовое описание местоположения границ  
населенных пунктов, территориальных зон**

Прохождение границы		Описание прохождения границы
от точки	до точки	
1	2	3
н37	н38	-
н38	н39	-
н39	н40	-
н40	н41	-
н41	н42	-
н42	н43	-
н43	н44	-
н44	н45	-
н45	н46	-
н46	18	-
47	48	-
48	49	-
49	50	-
50	н51	-
н51	н52	-
н52	н53	-
н53	н54	-
н54	н55	-
н55	н56	-
н56	н57	-
н57	н58	-
н58	н59	-
н59	н60	-
н60	н61	-
н61	н62	-
н62	н63	-
н63	н64	-
н64	47	-
65	66	-
66	67	-
67	68	-
68	н69	-
н69	н70	-
н70	н71	-
н71	н72	-
н72	н73	-



**Текстовое описание местоположения границ  
населенных пунктов, территориальных зон**

Прохождение границы		Описание прохождения границы
от точки	до точки	
1	2	3
н73	н74	-
н74	н75	-
н75	65	-
76	77	-
77	78	-
78	79	-
79	н80	-
н80	н81	-
н81	н82	-
н82	76	-
83	84	-
84	85	-
85	н86	-
н86	н87	-
н87	н88	-
н88	н89	-
н89	н90	-
н90	н91	-
н91	н92	-
н92	н93	-
н93	83	-
94	95	-
95	96	-
96	97	-
97	н98	-
н98	н99	-
н99	н100	-
н100	н101	-
н101	н102	-
н102	н103	-
н103	н104	-
н104	94	-
105	106	-
106	107	-
107	108	-
108	н109	-

**Текстовое описание местоположения границ  
населенных пунктов, территориальных зон**

Прохождение границы		Описание прохождения границы
от точки	до точки	
1	2	3
н109	н110	-
н110	н111	-
н111	н112	-
н112	н113	-
н113	н114	-
н114	н115	-
н115	н116	-
н116	105	-
117	118	-
118	119	-
119	120	-
120	117	-
133	134	-
134	135	-
135	136	-
136	133	-
145	146	-
146	147	-
147	148	-
148	149	-
149	145	-
155	156	-
156	157	-
157	158	-
158	155	-
161	162	-
162	163	-
163	164	-
164	161	-
165	166	-
166	167	-
167	168	-
168	165	-
169	170	-
170	171	-
171	н172	-

**Текстовое описание местоположения границ  
населенных пунктов, территориальных зон**

Прохождение границы		Описание прохождения границы
от точки	до точки	
1	2	3
н172	169	-
173	174	-
174	175	-
175	н176	-
н176	173	-
177	178	-
178	179	-
179	177	-
181	182	-
182	183	-
183	181	-
185	186	-
186	187	-
187	188	-
188	185	-
204	205	-
205	206	-
206	207	-
207	204	-
233	234	-
234	235	-
235	236	-
236	233	-
237	238	-
238	239	-
239	240	-
240	237	-
244	245	-
245	246	-
246	247	-
247	244	-
259	260	-
260	261	-
261	262	-
262	263	-
263	264	-

**Текстовое описание местоположения границ  
населенных пунктов, территориальных зон**

Прохождение границы		Описание прохождения границы
от точки	до точки	
1	2	3
264	259	-
267	268	-
268	269	-
269	270	-
270	267	-
271	272	-
272	273	-
273	274	-
274	н275	-
н275	н276	-
н276	271	-
277	278	-
278	279	-
279	280	-
280	281	-
281	282	-
282	н283	-
н283	н284	-
н284	277	-
285	286	-
286	287	-
287	288	-
288	289	-
289	290	-
290	285	-
291	292	-
292	293	-
293	291	-
299	300	-
300	301	-
301	299	-
302	303	-
303	304	-
304	302	-
305	306	-
306	307	-

**Текстовое описание местоположения границ  
населенных пунктов, территориальных зон**

Прохождение границы		Описание прохождения границы
от точки	до точки	
1	2	3
307	305	-
308	309	-
309	310	-
310	308	-
311	312	-
312	313	-
313	311	-
314	315	-
315	316	-
316	н317	-
н317	н318	-
н318	н319	-
н319	н320	-
н320	н321	-
н321	н322	-
н322	н323	-
н323	н324	-
н324	н325	-
н325	н326	-
н326	н327	-
н327	н328	-
н328	н329	-
н329	н330	-
н330	н331	-
н331	н332	-
н332	н333	-
н333	н334	-
н334	н335	-
н335	314	-
336	337	-
337	338	-
338	н339	-
н339	336	-
340	341	-
341	342	-
342	343	-

**Текстовое описание местоположения границ  
населенных пунктов, территориальных зон**

Прохождение границы		Описание прохождения границы
от точки	до точки	
1	2	3
343	340	-
346	347	-
347	348	-
348	349	-
349	н350	-
н350	н351	-
н351	н352	-
н352	н353	-
н353	346	-
354	355	-
355	356	-
356	357	-
357	354	-
358	359	-
359	360	-
360	361	-
361	н362	-
н362	н363	-
н363	н364	-
н364	н365	-
н365	358	-
366	367	-
367	368	-
368	369	-
369	н370	-
н370	н371	-
н371	н372	-
н372	366	-
373	374	-
374	375	-
375	376	-
376	н377	-
н377	н378	-
н378	н379	-
н379	н380	-
н380	н381	-

**Текстовое описание местоположения границ  
населенных пунктов, территориальных зон**

Прохождение границы		Описание прохождения границы
от точки	до точки	
1	2	3
н381	373	-
382	383	-
383	384	-
384	385	-
385	382	-
386	387	-
387	388	-
388	389	-
389	386	-
390	391	-
391	392	-
392	393	-
393	390	-
394	395	-
395	396	-
396	397	-
397	394	-
401	402	-
402	403	-
403	404	-
404	401	-
405	406	-
406	407	-
407	408	-
408	405	-
412	413	-
413	414	-
414	415	-
415	412	-
419	420	-
420	421	-
421	422	-
422	419	-
428	429	-
429	430	-
430	431	-

**Текстовое описание местоположения границ  
населенных пунктов, территориальных зон**

Прохождение границы		Описание прохождения границы
от точки	до точки	
1	2	3
431	428	-
435	436	-
436	437	-
437	438	-
438	435	-
439	440	-
440	441	-
441	442	-
442	439	-
443	444	-
444	445	-
445	446	-
446	443	-
447	448	-
448	449	-
449	450	-
450	447	-
458	459	-
459	460	-
460	461	-
461	458	-
478	479	-
479	480	-
480	481	-
481	482	-
482	483	-
483	484	-
484	485	-
485	486	-
486	487	-
487	478	-
489	490	-
490	491	-
491	492	-
492	н493	-
н493	н494	-



**Текстовое описание местоположения границ  
населенных пунктов, территориальных зон**

Прохождение границы		Описание прохождения границы
от точки	до точки	
1	2	3
н494	н495	-
н495	н496	-
н496	н497	-
н497	н498	-
н498	н499	-
н499	489	-
500	501	-
501	502	-
502	503	-
503	н504	-
н504	н505	-
н505	н506	-
н506	н507	-
н507	н508	-
н508	н509	-
н509	н510	-
н510	н511	-
н511	н512	-
н512	н513	-
н513	н514	-
н514	н515	-
н515	н516	-
н516	н517	-
н517	н518	-
н518	н519	-
н519	н520	-
н520	500	-
521	522	-
522	523	-
523	524	-
524	н525	-
н525	н526	-
н526	н527	-
н527	н528	-
н528	н529	-
н529	н530	-

**Текстовое описание местоположения границ  
населенных пунктов, территориальных зон**

Прохождение границы		Описание прохождения границы
от точки	до точки	
1	2	3
н530	н531	-
н531	521	-
532	533	-
533	534	-
534	535	-
535	532	-
536	537	-
537	538	-
538	539	-
539	н540	-
н540	н541	-
н541	н542	-
н542	н543	-
н543	н544	-
н544	536	-
545	546	-
546	547	-
547	548	-
548	545	-
549	550	-
550	551	-
551	552	-
552	н553	-
н553	н554	-
н554	н555	-
н555	н556	-
н556	н557	-
н557	н558	-
н558	н559	-
н559	н560	-
н560	н561	-
н561	н562	-
н562	н563	-
н563	н564	-
н564	н565	-
н565	н566	-

**Текстовое описание местоположения границ  
населенных пунктов, территориальных зон**

Прохождение границы		Описание прохождения границы
от точки	до точки	
1	2	3
н566	н567	-
н567	н568	-
н568	н569	-
н569	н570	-
н570	н571	-
н571	н572	-
н572	н573	-
н573	н574	-
н574	н575	-
н575	н576	-
н576	н577	-
н577	н578	-
н578	н579	-
н579	н580	-
н580	н581	-
н581	н582	-
н582	н583	-
н583	н584	-
н584	н585	-
н585	н586	-
н586	н587	-
н587	н588	-
н588	н589	-
н589	н590	-
н590	н591	-
н591	н592	-
н592	н593	-
н593	н594	-
н594	н595	-
н595	н596	-
н596	н597	-
н597	н598	-
н598	н599	-
н599	н600	-
н600	н601	-
н601	н602	-

**Текстовое описание местоположения границ  
населенных пунктов, территориальных зон**

Прохождение границы		Описание прохождения границы
от точки	до точки	
1	2	3
н602	н603	-
н603	н604	-
н604	н605	-
н605	н606	-
н606	н607	-
н607	н608	-
н608	н609	-
н609	н610	-
н610	н611	-
н611	н612	-
н612	н613	-
н613	н614	-
н614	н615	-
н615	н616	-
н616	н617	-
н617	н618	-
н618	н619	-
н619	н620	-
н620	н621	-
н621	н622	-
н622	н623	-
н623	н624	-
н624	н625	-
н625	н626	-
н626	н627	-
н627	н628	-
н628	н629	-
н629	н630	-
н630	н631	-
н631	н632	-
н632	н633	-
н633	н634	-
н634	н635	-
н635	н636	-
н636	н637	-
н637	н638	-

**Текстовое описание местоположения границ  
населенных пунктов, территориальных зон**

Прохождение границы		Описание прохождения границы
от точки	до точки	
1	2	3
н638	н639	-
н639	н640	-
н640	н641	-
н641	н642	-
н642	н643	-
н643	н644	-
н644	н645	-
н645	н646	-
н646	н647	-
н647	н648	-
н648	н649	-
н649	н650	-
н650	н651	-
н651	н652	-
н652	н653	-
н653	н654	-
н654	н655	-
н655	н656	-
н656	н657	-
н657	н658	-
н658	н659	-
н659	н660	-
н660	н661	-
н661	н662	-
н662	н663	-
н663	н664	-
н664	н665	-
н665	н666	-
н666	н667	-
н667	н668	-
н668	н669	-
н669	н670	-
н670	н671	-
н671	н672	-
н672	н673	-
н673	н674	-

**Текстовое описание местоположения границ  
населенных пунктов, территориальных зон**

Прохождение границы		Описание прохождения границы
от точки	до точки	
1	2	3
н674	н675	-
н675	н676	-
н676	н677	-
н677	н678	-
н678	н679	-
н679	н680	-
н680	н681	-
н681	н682	-
н682	н683	-
н683	н684	-
н684	н685	-
н685	н686	-
н686	н687	-
н687	н688	-
н688	н689	-
н689	н690	-
н690	н691	-
н691	н692	-
н692	н693	-
н693	н694	-
н694	н695	-
н695	н696	-
н696	н697	-
н697	н698	-
н698	н699	-
н699	н700	-
н700	н701	-
н701	н702	-
н702	н703	-
н703	н704	-
н704	н705	-
н705	н706	-
н706	н707	-
н707	н708	-
н708	н709	-
н709	н710	-

**Текстовое описание местоположения границ населенных пунктов, территориальных зон**

Прохождение границы		Описание прохождения границы
от точки	до точки	
1	2	3
н710	н711	-
н711	н712	-
н712	н713	-
н713	н714	-
н714	н715	-
н715	н716	-
н716	н717	-
н717	н718	-
н718	н719	-
н719	н720	-
н720	н721	-
н721	н722	-
н722	н723	-
н723	н724	-
н724	н725	-
н725	н726	-
н726	н727	-
н727	н728	-
н728	н729	-
н729	н730	-
н730	н731	-
н731	н732	-
н732	н733	-
н733	н734	-
н734	н735	-
н735	н736	-
н736	н737	-
н737	н738	-
н738	н739	-
н739	н740	-
н740	н741	-
н741	н742	-
н742	н743	-
н743	н744	-
н744	н745	-
н745	н746	-

**Текстовое описание местоположения границ  
населенных пунктов, территориальных зон**

Прохождение границы		Описание прохождения границы
от точки	до точки	
1	2	3
н746	н747	-
н747	н748	-
н748	н749	-
н749	н750	-
н750	н751	-
н751	н752	-
н752	н753	-
н753	н754	-
н754	н755	-
н755	н756	-
н756	н757	-
н757	н758	-
н758	н759	-
н759	н760	-
н760	н761	-
н761	н762	-
н762	н763	-
н763	н764	-
н764	н765	-
н765	н766	-
н766	н767	-
н767	н768	-
н768	н769	-
н769	н770	-
н770	н771	-
н771	н772	-
н772	н773	-
н773	н774	-
н774	н775	-
н775	н776	-
н776	н777	-
н777	н778	-
н778	н779	-
н779	н780	-
н780	н781	-
н781	н782	-



**Текстовое описание местоположения границ  
населенных пунктов, территориальных зон**

Прохождение границы		Описание прохождения границы
от точки	до точки	
1	2	3
н782	н783	-
н783	н784	-
н784	н785	-
н785	н786	-
н786	н787	-
н787	н788	-
н788	н789	-
н789	н790	-
н790	н791	-
н791	н792	-
н792	н793	-
н793	н794	-
н794	н795	-
н795	н796	-
н796	н797	-
н797	н798	-
н798	н799	-
н799	н800	-
н800	н801	-
н801	н802	-
н802	н803	-
н803	н804	-
н804	н805	-
н805	н806	-
н806	н807	-
н807	н808	-
н808	н809	-
н809	н810	-
н810	н811	-
н811	н812	-
н812	н813	-
н813	н814	-
н814	н815	-
н815	н816	-
н816	н817	-
н817	н818	-

**Текстовое описание местоположения границ  
населенных пунктов, территориальных зон**

Прохождение границы		Описание прохождения границы
от точки	до точки	
1	2	3
н818	н819	-
н819	н820	-
н820	н821	-
н821	н822	-
н822	н823	-
н823	н824	-
н824	н825	-
н825	н826	-
н826	н827	-
н827	н828	-
н828	н829	-
н829	н830	-
н830	н831	-
н831	н832	-
н832	н833	-
н833	н834	-
н834	н835	-
н835	н836	-
н836	н837	-
н837	н838	-
н838	н839	-
н839	н840	-
н840	н841	-
н841	н842	-
н842	н843	-
н843	н844	-
н844	н845	-
н845	н846	-
н846	н847	-
н847	н848	-
н848	н849	-
н849	н850	-
н850	н851	-
н851	н852	-
н852	н853	-
н853	н854	-

**Текстовое описание местоположения границ  
населенных пунктов, территориальных зон**

Прохождение границы		Описание прохождения границы
от точки	до точки	
1	2	3
н854	н855	-
н855	н856	-
н856	н857	-
н857	н858	-
н858	н859	-
н859	н860	-
н860	н861	-
н861	н862	-
н862	н863	-
н863	н864	-
н864	н865	-
н865	н866	-
н866	н867	-
н867	н868	-
н868	н869	-
н869	н870	-
н870	н871	-
н871	н872	-
н872	н873	-
н873	н874	-
н874	н875	-
н875	н876	-
н876	н877	-
н877	н878	-
н878	н879	-
н879	н880	-
н880	н881	-
н881	н882	-
н882	н883	-
н883	н884	-
н884	н885	-
н885	н886	-
н886	н887	-
н887	н888	-
н888	н889	-
н889	н890	-

**Текстовое описание местоположения границ  
населенных пунктов, территориальных зон**

Прохождение границы		Описание прохождения границы
от точки	до точки	
1	2	3
н890	н891	-
н891	н892	-
н892	н893	-
н893	н894	-
н894	н895	-
н895	н896	-
н896	н897	-
н897	н898	-
н898	н899	-
н899	н900	-
н900	н901	-
н901	н902	-
н902	н903	-
н903	н904	-
н904	н905	-
н905	н906	-
н906	н907	-
н907	н908	-
н908	н909	-
н909	н910	-
н910	н911	-
н911	н912	-
н912	н913	-
н913	н914	-
н914	н915	-
н915	н916	-
н916	н917	-
н917	н918	-
н918	н919	-
н919	н920	-
н920	н921	-
н921	н922	-
н922	н923	-
н923	н924	-
н924	н925	-
н925	н926	-

**Текстовое описание местоположения границ  
населенных пунктов, территориальных зон**

Прохождение границы		Описание прохождения границы
от точки	до точки	
1	2	3
н926	н927	-
н927	н928	-
н928	н929	-
н929	н930	-
н930	н931	-
н931	н932	-
н932	549	-
933	934	-
934	935	-
935	936	-
936	933	-

--

## ОПИСАНИЕ МЕСТОПОЛОЖЕНИЯ ГРАНИЦ

### Граница территориальной зоны К.1 Коммунально-складская зона муниципального образования город Волхов Волховского муниципального района Ленинградской области

(наименование объекта, местоположение границ которого описано (далее - объект))

#### Раздел 1

#### Сведения об объекте

№ п/п	Характеристики объекта	Описание характеристик
1	2	3
1.	Местоположение объекта	Ленинградская область, район Волховский, город Волхов
2.	Площадь объекта +/- величина погрешности определения площади (P +/- Дельта P)	585306 +/- 268 м <sup>2</sup>
3.	Иные характеристики объекта	Производственная зона, зона инженерной и транспортной инфраструктур

## Раздел 2

### Сведения о местоположении границ объекта

1. Система координат МСК 47 зона 2

2. Сведения о характерных точках границ объекта

Обозначение характерных точек границ	Координаты, м		Метод определения координат характерной точки	Средняя квадратическая погрешность положения характерной точки (Mt), м	Описание обозначения точки на местности (при наличии)
	X	Y			
1	2	3	4	5	6
1	434733.50	2327632.81	Геодезический метод	0.1	-
2	434733.30	2327633.70	Геодезический метод	0.1	-
3	434733.34	2327633.83	Геодезический метод	0.1	-
4	434733.48	2327634.35	Геодезический метод	0.1	-
5	434732.84	2327634.21	Геодезический метод	0.1	-
6	434732.22	2327637.71	Геодезический метод	0.1	-
7	434733.03	2327637.75	Геодезический метод	0.1	-
8	434730.93	2327650.87	Геодезический метод	0.1	-
9	434729.39	2327660.50	Геодезический метод	0.1	-
10	434687.82	2327650.31	Геодезический метод	0.1	-
11	434677.90	2327647.88	Геодезический метод	0.1	-
12	434677.06	2327647.67	Геодезический метод	0.1	-
13	434639.83	2327638.73	Геодезический метод	0.1	-
14	434650.66	2327593.64	Геодезический метод	0.1	-
15	434651.53	2327587.50	Геодезический метод	0.1	-
16	434655.62	2327552.15	Геодезический метод	0.1	-
17	434655.67	2327533.78	Геодезический метод	0.1	-
18	434711.76	2327541.19	Геодезический метод	0.1	-
19	434710.42	2327603.03	Геодезический метод	0.1	-
20	434720.52	2327604.70	Геодезический метод	0.1	-
21	434733.97	2327607.75	Геодезический метод	0.1	-
22	434738.42	2327608.44	Геодезический метод	0.1	-

## 2. Сведения о характерных точках границ объекта

Обозначение характерных точек границ	Координаты, м		Метод определения координат характерной точки	Средняя квадратическая погрешность положения характерной точки (Mt), м	Описание обозначения точки на местности (при наличии)
	X	Y			
1	2	3	4	5	6
23	434736.18	2327620.03	Геодезический метод	0.1	-
24	434734.89	2327628.73	Геодезический метод	0.1	-
25	434734.39	2327628.92	Геодезический метод	0.1	-
1	434733.50	2327632.81	Геодезический метод	0.1	-
26	436509.15	2326263.42	Геодезический метод	0.1	-
27	436505.58	2326246.42	Геодезический метод	0.1	-
28	436570.49	2326235.49	Геодезический метод	0.1	-
29	436582.38	2326307.68	Геодезический метод	0.1	-
30	436517.93	2326318.56	Геодезический метод	0.1	-
31	436515.84	2326305.94	Геодезический метод	0.1	-
26	436509.15	2326263.42	Геодезический метод	0.1	-
32	435488.01	2326303.05	Геодезический метод	0.1	-
33	435449.04	2326313.35	Геодезический метод	0.1	-
34	435421.09	2326320.74	Геодезический метод	0.1	-
35	435408.30	2326275.36	Геодезический метод	0.1	-
36	435405.69	2326276.10	Геодезический метод	0.1	-
37	435403.13	2326267.12	Геодезический метод	0.1	-
38	435396.03	2326265.65	Геодезический метод	0.1	-
39	435388.27	2326237.86	Геодезический метод	0.1	-
40	435384.12	2326225.78	Геодезический метод	0.1	-
41	435379.39	2326212.03	Геодезический метод	0.1	-
42	435438.04	2326195.25	Геодезический метод	0.1	-
43	435444.57	2326214.98	Геодезический метод	0.1	-
44	435462.57	2326223.05	Геодезический метод	0.1	-
45	435467.76	2326239.24	Геодезический метод	0.1	-
46	435478.78	2326236.29	Геодезический метод	0.1	-



## 2. Сведения о характерных точках границ объекта

Обозначение характерных точек границ	Координаты, м		Метод определения координат характерной точки	Средняя квадратическая погрешность положения характерной точки (Mt), м	Описание обозначения точки на местности (при наличии)
	X	Y			
1	2	3	4	5	6
47	435479.82	2326242.05	Геодезический метод	0.1	-
48	435470.18	2326244.67	Геодезический метод	0.1	-
32	435488.01	2326303.05	Геодезический метод	0.1	-
49	436479.35	2328646.06	Геодезический метод	0.1	-
50	436447.49	2328460.44	Геодезический метод	0.1	-
51	436591.45	2328461.55	Геодезический метод	0.1	-
52	436794.58	2328471.31	Геодезический метод	0.1	-
53	437148.11	2328456.28	Геодезический метод	0.1	-
54	437156.52	2328445.16	Геодезический метод	0.1	-
55	437197.18	2328391.41	Геодезический метод	0.1	-
56	437308.20	2328392.90	Геодезический метод	0.1	-
57	437317.57	2328430.28	Геодезический метод	0.1	-
58	437322.24	2328448.88	Геодезический метод	0.1	-
59	437332.85	2328491.20	Геодезический метод	0.1	-
60	437362.02	2328607.56	Геодезический метод	0.1	-
61	437369.35	2328645.33	Геодезический метод	0.1	-
62	437325.14	2328642.95	Геодезический метод	0.1	-
63	437284.62	2328640.76	Геодезический метод	0.1	-
64	437105.66	2328631.11	Геодезический метод	0.1	-
65	437051.68	2328627.94	Геодезический метод	0.1	-
66	436931.82	2328623.97	Геодезический метод	0.1	-
67	436864.36	2328621.85	Геодезический метод	0.1	-
68	436814.35	2328621.85	Геодезический метод	0.1	-
69	436790.01	2328622.91	Геодезический метод	0.1	-
70	436715.87	2328628.83	Геодезический метод	0.1	-
71	436699.86	2328630.42	Геодезический метод	0.1	-

## 2. Сведения о характерных точках границ объекта

Обозначение характерных точек границ	Координаты, м		Метод определения координат характерной точки	Средняя квадратическая погрешность положения характерной точки (Mt), м	Описание обозначения точки на местности (при наличии)
	X	Y			
1	2	3	4	5	6
72	436685.44	2328632.80	Геодезический метод	0.1	-
73	436640.60	2328641.40	Геодезический метод	0.1	-
74	436618.90	2328644.84	Геодезический метод	0.1	-
75	436600.25	2328647.09	Геодезический метод	0.1	-
76	436581.06	2328648.28	Геодезический метод	0.1	-
77	436562.94	2328648.28	Геодезический метод	0.1	-
78	436492.80	2328646.41	Геодезический метод	0.1	-
49	436479.35	2328646.06	Геодезический метод	0.1	-
79	437068.33	2325686.55	Геодезический метод	0.1	-
80	437067.21	2325681.38	Геодезический метод	0.1	-
81	437114.10	2325673.57	Геодезический метод	0.1	-
82	437129.04	2325660.80	Геодезический метод	0.1	-
83	437141.10	2325645.69	Геодезический метод	0.1	-
84	437159.40	2325636.76	Геодезический метод	0.1	-
85	437169.65	2325635.05	Геодезический метод	0.1	-
86	437176.93	2325663.09	Геодезический метод	0.1	-
87	437196.96	2325740.31	Геодезический метод	0.1	-
88	437201.50	2325779.44	Геодезический метод	0.1	-
89	437195.46	2325785.64	Геодезический метод	0.1	-
90	437193.22	2325787.94	Геодезический метод	0.1	-
91	437180.93	2325800.46	Геодезический метод	0.1	-
92	437178.16	2325794.91	Геодезический метод	0.1	-
93	437172.37	2325783.30	Геодезический метод	0.1	-
94	437168.08	2325774.69	Геодезический метод	0.1	-
95	437093.09	2325800.72	Геодезический метод	0.1	-
96	437090.55	2325789.01	Геодезический метод	0.1	-

## 2. Сведения о характерных точках границ объекта

Обозначение характерных точек границ	Координаты, м		Метод определения координат характерной точки	Средняя квадратическая погрешность положения характерной точки (Mt), м	Описание обозначения точки на местности (при наличии)
	X	Y			
1	2	3	4	5	6
97	437088.81	2325780.99	Геодезический метод	0.1	-
79	437068.33	2325686.55	Геодезический метод	0.1	-
98	436185.06	2325655.56	Геодезический метод	0.1	-
99	436149.38	2325655.06	Геодезический метод	0.1	-
100	436144.12	2325686.94	Геодезический метод	0.1	-
101	436097.14	2325677.68	Геодезический метод	0.1	-
102	436089.17	2325674.96	Геодезический метод	0.1	-
103	436087.28	2325675.13	Геодезический метод	0.1	-
104	436077.21	2325676.45	Геодезический метод	0.1	-
105	436076.57	2325671.60	Геодезический метод	0.1	-
106	436075.77	2325667.06	Геодезический метод	0.1	-
107	436073.87	2325656.36	Геодезический метод	0.1	-
108	436072.92	2325641.12	Геодезический метод	0.1	-
109	436072.97	2325636.94	Геодезический метод	0.1	-
110	436073.08	2325626.99	Геодезический метод	0.1	-
111	436074.35	2325618.26	Геодезический метод	0.1	-
112	436075.05	2325615.79	Геодезический метод	0.1	-
113	436080.06	2325597.94	Геодезический метод	0.1	-
114	436106.93	2325507.54	Геодезический метод	0.1	-
115	436161.77	2325518.28	Геодезический метод	0.1	-
116	436162.16	2325522.42	Геодезический метод	0.1	-
117	436163.89	2325540.78	Геодезический метод	0.1	-
118	436164.08	2325542.84	Геодезический метод	0.1	-
119	436164.81	2325545.30	Геодезический метод	0.1	-
120	436162.37	2325569.20	Геодезический метод	0.1	-
121	436155.74	2325610.64	Геодезический метод	0.1	-

## 2. Сведения о характерных точках границ объекта

Обозначение характерных точек границ	Координаты, м		Метод определения координат характерной точки	Средняя квадратическая погрешность положения характерной точки (Mt), м	Описание обозначения точки на местности (при наличии)
	X	Y			
1	2	3	4	5	6
122	436158.84	2325610.47	Геодезический метод	0.1	-
123	436175.12	2325612.96	Геодезический метод	0.1	-
124	436189.29	2325615.44	Геодезический метод	0.1	-
98	436185.06	2325655.56	Геодезический метод	0.1	-
125	435121.49	2328802.74	Геодезический метод	0.1	-
126	434922.03	2328938.56	Геодезический метод	0.1	-
127	434921.81	2328938.24	Геодезический метод	0.1	-
128	434915.67	2328927.34	Геодезический метод	0.1	-
129	434909.43	2328915.17	Геодезический метод	0.1	-
130	434903.06	2328900.25	Геодезический метод	0.1	-
131	434900.12	2328893.36	Геодезический метод	0.1	-
132	434882.83	2328849.25	Геодезический метод	0.1	-
133	434866.12	2328806.60	Геодезический метод	0.1	-
134	434861.02	2328793.59	Геодезический метод	0.1	-
135	434855.22	2328775.70	Геодезический метод	0.1	-
136	434854.10	2328772.25	Геодезический метод	0.1	-
137	434851.46	2328761.67	Геодезический метод	0.1	-
138	434849.21	2328745.40	Геодезический метод	0.1	-
139	434849.87	2328731.90	Геодезический метод	0.1	-
140	434854.10	2328712.46	Геодезический метод	0.1	-
141	434874.71	2328640.24	Геодезический метод	0.1	-
142	434882.72	2328642.23	Геодезический метод	0.1	-
143	434890.59	2328644.19	Геодезический метод	0.1	-
144	434893.17	2328644.14	Геодезический метод	0.1	-
145	434918.43	2328648.11	Геодезический метод	0.1	-
146	434920.73	2328641.27	Геодезический метод	0.1	-

## 2. Сведения о характерных точках границ объекта

Обозначение характерных точек границ	Координаты, м		Метод определения координат характерной точки	Средняя квадратическая погрешность положения характерной точки (Mt), м	Описание обозначения точки на местности (при наличии)
	X	Y			
1	2	3	4	5	6
147	434922.01	2328637.48	Геодезический метод	0.1	-
148	434923.46	2328633.18	Геодезический метод	0.1	-
149	434923.82	2328632.12	Геодезический метод	0.1	-
150	434967.06	2328640.56	Геодезический метод	0.1	-
151	434968.99	2328641.65	Геодезический метод	0.1	-
152	434995.55	2328656.76	Геодезический метод	0.1	-
153	434997.48	2328657.86	Геодезический метод	0.1	-
154	434996.92	2328660.31	Геодезический метод	0.1	-
155	434996.01	2328664.25	Геодезический метод	0.1	-
156	435044.76	2328675.77	Геодезический метод	0.1	-
157	435079.41	2328685.56	Геодезический метод	0.1	-
125	435121.49	2328802.74	Геодезический метод	0.1	-
158	437536.10	2329429.00	Геодезический метод	0.1	-
159	437530.73	2329447.40	Геодезический метод	0.1	-
160	437534.27	2329469.68	Геодезический метод	0.1	-
161	437536.41	2329483.22	Геодезический метод	0.1	-
162	437482.48	2329461.09	Геодезический метод	0.1	-
163	437466.52	2329454.58	Геодезический метод	0.1	-
164	437409.25	2329431.24	Геодезический метод	0.1	-
165	437334.07	2329400.55	Геодезический метод	0.1	-
166	437324.32	2329392.73	Геодезический метод	0.1	-
167	437323.83	2329383.70	Геодезический метод	0.1	-
168	437325.16	2329377.71	Геодезический метод	0.1	-
169	437328.66	2329371.39	Геодезический метод	0.1	-
170	437398.82	2329265.95	Геодезический метод	0.1	-
171	437453.25	2329176.93	Геодезический метод	0.1	-

2. Сведения о характерных точках границ объекта					
Обозначение характерных точек границ	Координаты, м		Метод определения координат характерной точки	Средняя квадратическая погрешность положения характерной точки (Mt), м	Описание обозначения точки на местности (при наличии)
	X	Y			
1	2	3	4	5	6
172	437475.26	2329141.58	Геодезический метод	0.1	-
173	437483.10	2329118.51	Геодезический метод	0.1	-
174	437486.46	2329103.89	Геодезический метод	0.1	-
175	437492.79	2329075.62	Геодезический метод	0.1	-
176	437505.88	2329010.17	Геодезический метод	0.1	-
177	437509.72	2328990.95	Геодезический метод	0.1	-
178	437512.22	2328979.41	Геодезический метод	0.1	-
179	437539.93	2328993.78	Геодезический метод	0.1	-
180	437646.19	2329048.91	Геодезический метод	0.1	-
181	437650.99	2329051.40	Геодезический метод	0.1	-
182	437722.11	2329088.28	Геодезический метод	0.1	-
183	437728.43	2329091.56	Геодезический метод	0.1	-
184	437744.01	2329099.64	Геодезический метод	0.1	-
185	437772.72	2329114.53	Геодезический метод	0.1	-
186	437829.33	2329143.89	Геодезический метод	0.1	-
187	437822.58	2329157.20	Геодезический метод	0.1	-
188	437818.26	2329165.71	Геодезический метод	0.1	-
189	437801.78	2329188.89	Геодезический метод	0.1	-
190	437796.37	2329196.50	Геодезический метод	0.1	-
191	437789.35	2329204.44	Геодезический метод	0.1	-
192	437772.50	2329223.48	Геодезический метод	0.1	-
193	437760.78	2329241.43	Геодезический метод	0.1	-
194	437756.75	2329256.06	Геодезический метод	0.1	-
195	437747.84	2329275.76	Геодезический метод	0.1	-
196	437742.51	2329284.38	Геодезический метод	0.1	-
197	437725.73	2329311.55	Геодезический метод	0.1	-

## 2. Сведения о характерных точках границ объекта

Обозначение характерных точек границ	Координаты, м		Метод определения координат характерной точки	Средняя квадратическая погрешность положения характерной точки (Mt), м	Описание обозначения точки на местности (при наличии)
	X	Y			
1	2	3	4	5	6
198	437703.01	2329325.15	Геодезический метод	0.1	-
199	437691.77	2329344.72	Геодезический метод	0.1	-
200	437669.06	2329369.94	Геодезический метод	0.1	-
201	437636.89	2329389.34	Геодезический метод	0.1	-
202	437604.21	2329391.53	Геодезический метод	0.1	-
203	437588.17	2329390.27	Геодезический метод	0.1	-
204	437575.98	2329391.33	Геодезический метод	0.1	-
205	437562.40	2329395.50	Геодезический метод	0.1	-
206	437551.04	2329406.12	Геодезический метод	0.1	-
158	437536.10	2329429.00	Геодезический метод	0.1	-
207	435910.01	2325283.05	Геодезический метод	0.1	-
208	435894.00	2325288.12	Геодезический метод	0.1	-
209	435886.89	2325267.07	Геодезический метод	0.1	-
210	435886.23	2325265.11	Геодезический метод	0.1	-
211	435885.09	2325261.74	Геодезический метод	0.1	-
212	435890.05	2325260.35	Геодезический метод	0.1	-
213	435886.66	2325248.24	Геодезический метод	0.1	-
214	435886.38	2325247.28	Геодезический метод	0.1	-
215	435896.24	2325244.48	Геодезический метод	0.1	-
216	435900.99	2325243.12	Геодезический метод	0.1	-
217	435901.82	2325242.89	Геодезический метод	0.1	-
218	435889.97	2325203.02	Геодезический метод	0.1	-
219	435888.57	2325198.29	Геодезический метод	0.1	-
220	435887.33	2325194.03	Геодезический метод	0.1	-
221	435881.39	2325196.06	Геодезический метод	0.1	-
222	435861.67	2325195.35	Геодезический метод	0.1	-

## 2. Сведения о характерных точках границ объекта

Обозначение характерных точек границ	Координаты, м		Метод определения координат характерной точки	Средняя квадратическая погрешность положения характерной точки (Mt), м	Описание обозначения точки на местности (при наличии)
	X	Y			
1	2	3	4	5	6
223	435850.78	2325158.82	Геодезический метод	0.1	-
224	435878.92	2325164.67	Геодезический метод	0.1	-
225	435901.18	2325170.05	Геодезический метод	0.1	-
226	435905.04	2325171.13	Геодезический метод	0.1	-
227	435909.38	2325172.63	Геодезический метод	0.1	-
228	435911.96	2325175.22	Геодезический метод	0.1	-
229	435914.41	2325178.33	Геодезический метод	0.1	-
230	435916.36	2325181.83	Геодезический метод	0.1	-
231	435918.18	2325185.48	Геодезический метод	0.1	-
232	435941.69	2325226.67	Геодезический метод	0.1	-
233	435948.48	2325237.78	Геодезический метод	0.1	-
234	435960.86	2325263.41	Геодезический метод	0.1	-
235	435962.35	2325266.49	Геодезический метод	0.1	-
236	435952.80	2325269.51	Геодезический метод	0.1	-
237	435929.55	2325276.87	Геодезический метод	0.1	-
238	435910.23	2325282.98	Геодезический метод	0.1	-
207	435910.01	2325283.05	Геодезический метод	0.1	-
239	435086.29	2325151.07	Геодезический метод	0.1	-
240	435077.77	2325143.31	Геодезический метод	0.1	-
241	435075.22	2325146.34	Геодезический метод	0.1	-
242	435072.40	2325143.97	Геодезический метод	0.1	-
243	435033.52	2325129.33	Геодезический метод	0.1	-
244	435030.26	2325127.27	Геодезический метод	0.1	-
245	435009.58	2325099.10	Геодезический метод	0.1	-
246	435012.21	2325097.19	Геодезический метод	0.1	-
247	435007.59	2325088.78	Геодезический метод	0.1	-



## 2. Сведения о характерных точках границ объекта

Обозначение характерных точек границ	Координаты, м		Метод определения координат характерной точки	Средняя квадратическая погрешность положения характерной точки (Mt), м	Описание обозначения точки на местности (при наличии)
	X	Y			
1	2	3	4	5	6
248	435001.91	2325091.82	Геодезический метод	0.1	-
249	434998.17	2325084.46	Геодезический метод	0.1	-
250	434989.61	2325084.39	Геодезический метод	0.1	-
251	434978.77	2325053.98	Геодезический метод	0.1	-
252	434986.55	2325050.84	Геодезический метод	0.1	-
253	434993.44	2325046.79	Геодезический метод	0.1	-
254	434998.32	2325040.33	Геодезический метод	0.1	-
255	434999.49	2325034.29	Геодезический метод	0.1	-
256	434996.48	2325024.36	Геодезический метод	0.1	-
257	434987.09	2325027.00	Геодезический метод	0.1	-
258	434978.20	2325029.50	Геодезический метод	0.1	-
259	434966.34	2325030.87	Геодезический метод	0.1	-
260	434935.86	2324934.36	Геодезический метод	0.1	-
261	434935.00	2324930.06	Геодезический метод	0.1	-
262	434935.29	2324926.15	Геодезический метод	0.1	-
263	434947.15	2324921.29	Геодезический метод	0.1	-
264	434958.61	2324916.09	Геодезический метод	0.1	-
265	434974.06	2324911.61	Геодезический метод	0.1	-
266	435007.90	2324896.44	Геодезический метод	0.1	-
267	435018.50	2324896.19	Геодезический метод	0.1	-
268	435020.20	2324899.98	Геодезический метод	0.1	-
269	435037.61	2324924.64	Геодезический метод	0.1	-
270	435044.66	2324948.43	Геодезический метод	0.1	-
271	435043.75	2324949.00	Геодезический метод	0.1	-
272	435054.40	2324978.20	Геодезический метод	0.1	-
273	435030.15	2324986.72	Геодезический метод	0.1	-

## 2. Сведения о характерных точках границ объекта

Обозначение характерных точек границ	Координаты, м		Метод определения координат характерной точки	Средняя квадратическая погрешность положения характерной точки (Mt), м	Описание обозначения точки на местности (при наличии)
	X	Y			
1	2	3	4	5	6
274	435031.52	2324990.32	Геодезический метод	0.1	-
275	435025.35	2324992.04	Геодезический метод	0.1	-
276	435030.43	2325007.37	Геодезический метод	0.1	-
277	435032.14	2325006.74	Геодезический метод	0.1	-
278	435054.46	2325067.51	Геодезический метод	0.1	-
279	435068.07	2325062.17	Геодезический метод	0.1	-
280	435077.44	2325084.39	Геодезический метод	0.1	-
281	435074.01	2325086.03	Геодезический метод	0.1	-
282	435077.05	2325093.39	Геодезический метод	0.1	-
283	435073.26	2325094.91	Геодезический метод	0.1	-
284	435086.80	2325122.24	Геодезический метод	0.1	-
285	435085.60	2325123.91	Геодезический метод	0.1	-
286	435089.81	2325127.44	Геодезический метод	0.1	-
287	435085.81	2325132.64	Геодезический метод	0.1	-
288	435084.16	2325135.63	Геодезический метод	0.1	-
289	435080.12	2325139.99	Геодезический метод	0.1	-
290	435098.52	2325154.03	Геодезический метод	0.1	-
291	435112.45	2325168.16	Геодезический метод	0.1	-
292	435113.67	2325169.43	Геодезический метод	0.1	-
293	435118.26	2325174.17	Геодезический метод	0.1	-
294	435121.97	2325178.84	Геодезический метод	0.1	-
295	435114.19	2325177.25	Геодезический метод	0.1	-
296	435109.90	2325172.34	Геодезический метод	0.1	-
297	435105.78	2325168.57	Геодезический метод	0.1	-
298	435102.24	2325165.36	Геодезический метод	0.1	-
299	435094.44	2325158.38	Геодезический метод	0.1	-

## 2. Сведения о характерных точках границ объекта

Обозначение характерных точек границ	Координаты, м		Метод определения координат характерной точки	Средняя квадратическая погрешность положения характерной точки (Mt), м	Описание обозначения точки на местности (при наличии)
	X	Y			
1	2	3	4	5	6
239	435086.29	2325151.07	Геодезический метод	0.1	-
300	434294.85	2327507.32	Геодезический метод	0.1	-
301	434242.36	2327510.80	Геодезический метод	0.1	-
302	434242.10	2327501.82	Геодезический метод	0.1	-
303	434242.45	2327501.80	Геодезический метод	0.1	-
304	434241.97	2327497.20	Геодезический метод	0.1	-
305	434241.08	2327465.97	Геодезический метод	0.1	-
306	434252.12	2327461.92	Геодезический метод	0.1	-
307	434252.50	2327457.66	Геодезический метод	0.1	-
308	434252.68	2327445.55	Геодезический метод	0.1	-
309	434254.36	2327445.57	Геодезический метод	0.1	-
310	434280.16	2327445.98	Геодезический метод	0.1	-
311	434285.30	2327446.05	Геодезический метод	0.1	-
312	434302.82	2327446.33	Геодезический метод	0.1	-
313	434303.46	2327449.86	Геодезический метод	0.1	-
314	434319.52	2327451.00	Геодезический метод	0.1	-
315	434317.40	2327480.81	Геодезический метод	0.1	-
316	434316.84	2327488.71	Геодезический метод	0.1	-
317	434315.61	2327505.95	Геодезический метод	0.1	-
318	434295.39	2327507.29	Геодезический метод	0.1	-
300	434294.85	2327507.32	Геодезический метод	0.1	-
319	434237.29	2328387.80	Геодезический метод	0.1	-
320	434228.76	2328299.05	Геодезический метод	0.1	-
321	434267.50	2328294.75	Геодезический метод	0.1	-
322	434271.69	2328294.28	Геодезический метод	0.1	-
323	434277.83	2328293.60	Геодезический метод	0.1	-

## 2. Сведения о характерных точках границ объекта

Обозначение характерных точек границ	Координаты, м		Метод определения координат характерной точки	Средняя квадратическая погрешность положения характерной точки (Mt), м	Описание обозначения точки на местности (при наличии)
	X	Y			
1	2	3	4	5	6
324	434286.17	2328377.91	Геодезический метод	0.1	-
325	434279.71	2328378.52	Геодезический метод	0.1	-
326	434265.41	2328379.88	Геодезический метод	0.1	-
327	434258.16	2328386.23	Геодезический метод	0.1	-
319	434237.29	2328387.80	Геодезический метод	0.1	-
328	433826.23	2328454.49	Геодезический метод	0.1	-
329	433823.88	2328430.13	Геодезический метод	0.1	-
330	433843.33	2328428.44	Геодезический метод	0.1	-
331	433844.23	2328438.67	Геодезический метод	0.1	-
332	433877.92	2328435.74	Геодезический метод	0.1	-
333	433882.22	2328484.03	Геодезический метод	0.1	-
334	433882.65	2328488.84	Геодезический метод	0.1	-
335	433883.56	2328499.04	Геодезический метод	0.1	-
336	433835.45	2328503.49	Геодезический метод	0.1	-
337	433834.09	2328487.96	Геодезический метод	0.1	-
338	433832.33	2328467.78	Геодезический метод	0.1	-
339	433827.49	2328467.51	Геодезический метод	0.1	-
328	433826.23	2328454.49	Геодезический метод	0.1	-
340	433901.42	2327438.09	Геодезический метод	0.1	-
341	433900.54	2327432.85	Геодезический метод	0.1	-
342	433950.77	2327426.24	Геодезический метод	0.1	-
343	433953.53	2327450.35	Геодезический метод	0.1	-
344	433946.53	2327459.29	Геодезический метод	0.1	-
345	433943.95	2327500.22	Геодезический метод	0.1	-
346	433942.14	2327509.03	Геодезический метод	0.1	-
347	433914.07	2327513.73	Геодезический метод	0.1	-

## 2. Сведения о характерных точках границ объекта

Обозначение характерных точек границ	Координаты, м		Метод определения координат характерной точки	Средняя квадратическая погрешность положения характерной точки (Mt), м	Описание обозначения точки на местности (при наличии)
	X	Y			
1	2	3	4	5	6
348	433909.47	2327486.20	Геодезический метод	0.1	-
349	433908.49	2327480.35	Геодезический метод	0.1	-
350	433906.40	2327467.86	Геодезический метод	0.1	-
340	433901.42	2327438.09	Геодезический метод	0.1	-
351	433900.25	2328400.49	Геодезический метод	0.1	-
352	433897.27	2328400.76	Геодезический метод	0.1	-
353	433897.31	2328401.26	Геодезический метод	0.1	-
354	433883.70	2328402.44	Геодезический метод	0.1	-
355	433883.24	2328402.48	Геодезический метод	0.1	-
356	433883.03	2328400.06	Геодезический метод	0.1	-
357	433879.42	2328400.38	Геодезический метод	0.1	-
358	433873.58	2328400.88	Геодезический метод	0.1	-
359	433864.12	2328401.73	Геодезический метод	0.1	-
360	433852.07	2328402.68	Геодезический метод	0.1	-
361	433845.21	2328361.65	Геодезический метод	0.1	-
362	433841.87	2328344.45	Геодезический метод	0.1	-
363	433846.03	2328343.65	Геодезический метод	0.1	-
364	433849.55	2328343.06	Геодезический метод	0.1	-
365	433847.94	2328331.85	Геодезический метод	0.1	-
366	433845.29	2328313.50	Геодезический метод	0.1	-
367	433843.82	2328303.31	Геодезический метод	0.1	-
368	433846.80	2328302.97	Геодезический метод	0.1	-
369	433844.22	2328284.56	Геодезический метод	0.1	-
370	433841.94	2328252.68	Геодезический метод	0.1	-
371	433916.76	2328247.32	Геодезический метод	0.1	-
372	433922.77	2328307.88	Геодезический метод	0.1	-

2. Сведения о характерных точках границ объекта					
Обозначение характерных точек границ	Координаты, м		Метод определения координат характерной точки	Средняя квадратическая погрешность положения характерной точки (Mt), м	Описание обозначения точки на местности (при наличии)
	X	Y			
1	2	3	4	5	6
373	433930.32	2328383.98	Геодезический метод	0.1	-
374	433931.65	2328397.34	Геодезический метод	0.1	-
375	433929.09	2328397.57	Геодезический метод	0.1	-
376	433918.86	2328398.48	Геодезический метод	0.1	-
377	433911.25	2328399.24	Геодезический метод	0.1	-
378	433905.21	2328399.76	Геодезический метод	0.1	-
379	433904.53	2328400.11	Геодезический метод	0.1	-
351	433900.25	2328400.49	Геодезический метод	0.1	-
380	434117.68	2328198.32	Геодезический метод	0.1	-
381	434109.23	2328111.59	Геодезический метод	0.1	-
382	434154.78	2328108.23	Геодезический метод	0.1	-
383	434188.01	2328105.78	Геодезический метод	0.1	-
384	434192.09	2328147.59	Геодезический метод	0.1	-
385	434193.70	2328164.16	Геодезический метод	0.1	-
386	434196.33	2328191.19	Геодезический метод	0.1	-
387	434170.70	2328193.42	Геодезический метод	0.1	-
388	434167.40	2328193.71	Геодезический метод	0.1	-
389	434145.10	2328195.65	Геодезический метод	0.1	-
380	434117.68	2328198.32	Геодезический метод	0.1	-
390	433834.04	2327284.78	Геодезический метод	0.1	-
391	433792.22	2327296.76	Геодезический метод	0.1	-
392	433786.90	2327295.87	Геодезический метод	0.1	-
393	433783.68	2327304.61	Геодезический метод	0.1	-
394	433762.18	2327322.47	Геодезический метод	0.1	-
395	433757.55	2327329.09	Геодезический метод	0.1	-
396	433753.58	2327337.69	Геодезический метод	0.1	-

## 2. Сведения о характерных точках границ объекта

Обозначение характерных точек границ	Координаты, м		Метод определения координат характерной точки	Средняя квадратическая погрешность положения характерной точки (Mt), м	Описание обозначения точки на местности (при наличии)
	X	Y			
1	2	3	4	5	6
397	433590.14	2327360.03	Геодезический метод	0.1	-
398	433584.78	2327360.76	Геодезический метод	0.1	-
399	433583.01	2327348.45	Геодезический метод	0.1	-
400	433582.29	2327343.44	Геодезический метод	0.1	-
401	433581.35	2327336.92	Геодезический метод	0.1	-
402	433574.35	2327337.83	Геодезический метод	0.1	-
403	433574.27	2327339.35	Геодезический метод	0.1	-
404	433568.30	2327340.58	Геодезический метод	0.1	-
405	433569.71	2327348.97	Геодезический метод	0.1	-
406	433570.61	2327358.10	Геодезический метод	0.1	-
407	433571.06	2327362.64	Геодезический метод	0.1	-
408	433573.69	2327389.27	Геодезический метод	0.1	-
409	433580.04	2327391.81	Геодезический метод	0.1	-
410	433584.24	2327423.08	Геодезический метод	0.1	-
411	433585.83	2327434.88	Геодезический метод	0.1	-
412	433562.27	2327439.02	Геодезический метод	0.1	-
413	433522.58	2327443.26	Геодезический метод	0.1	-
414	433372.83	2327453.31	Геодезический метод	0.1	-
415	433345.58	2327450.93	Геодезический метод	0.1	-
416	433326.00	2327447.49	Геодезический метод	0.1	-
417	433249.80	2327413.09	Геодезический метод	0.1	-
418	433255.00	2327354.50	Геодезический метод	0.1	-
419	433276.63	2327352.59	Геодезический метод	0.1	-
420	433299.62	2327349.74	Геодезический метод	0.1	-
421	433399.03	2327335.07	Геодезический метод	0.1	-
422	433398.60	2327336.24	Геодезический метод	0.1	-

## 2. Сведения о характерных точках границ объекта

Обозначение характерных точек границ	Координаты, м		Метод определения координат характерной точки	Средняя квадратическая погрешность положения характерной точки (Mt), м	Описание обозначения точки на местности (при наличии)
	X	Y			
1	2	3	4	5	6
423	433417.27	2327332.70	Геодезический метод	0.1	-
424	433430.04	2327330.13	Геодезический метод	0.1	-
425	433524.49	2327312.24	Геодезический метод	0.1	-
426	433556.76	2327307.09	Геодезический метод	0.1	-
427	433555.34	2327299.44	Геодезический метод	0.1	-
428	433565.02	2327297.63	Геодезический метод	0.1	-
429	433613.49	2327288.55	Геодезический метод	0.1	-
430	433660.09	2327279.83	Геодезический метод	0.1	-
431	433665.43	2327278.84	Геодезический метод	0.1	-
432	433666.31	2327282.64	Геодезический метод	0.1	-
433	433743.97	2327268.44	Геодезический метод	0.1	-
434	433743.87	2327266.14	Геодезический метод	0.1	-
435	433769.95	2327262.46	Геодезический метод	0.1	-
436	433775.54	2327261.27	Геодезический метод	0.1	-
437	433826.72	2327250.39	Геодезический метод	0.1	-
438	433828.75	2327260.95	Геодезический метод	0.1	-
439	433830.80	2327260.37	Геодезический метод	0.1	-
440	433831.85	2327267.44	Геодезический метод	0.1	-
441	433832.01	2327268.50	Геодезический метод	0.1	-
442	433830.54	2327268.83	Геодезический метод	0.1	-
390	433834.04	2327284.78	Геодезический метод	0.1	-
443	428328.68	2329299.76	Геодезический метод	0.1	-
444	428316.66	2329295.55	Геодезический метод	0.1	-
445	428322.99	2329276.97	Геодезический метод	0.1	-
446	428335.67	2329280.54	Геодезический метод	0.1	-
443	428328.68	2329299.76	Геодезический метод	0.1	-



## 2. Сведения о характерных точках границ объекта

Обозначение характерных точек границ	Координаты, м		Метод определения координат характерной точки	Средняя квадратическая погрешность положения характерной точки (Mt), м	Описание обозначения точки на местности (при наличии)
	X	Y			
1	2	3	4	5	6
447	433714.92	2328689.63	Геодезический метод	0.1	-
448	433695.13	2328675.73	Геодезический метод	0.1	-
449	433688.15	2328685.97	Геодезический метод	0.1	-
450	433686.77	2328689.15	Геодезический метод	0.1	-
451	433688.57	2328693.07	Геодезический метод	0.1	-
452	433683.82	2328695.28	Геодезический метод	0.1	-
453	433679.31	2328705.32	Геодезический метод	0.1	-
454	433668.82	2328728.20	Геодезический метод	0.1	-
455	433667.97	2328730.06	Геодезический метод	0.1	-
456	433666.02	2328734.24	Геодезический метод	0.1	-
457	433670.01	2328737.77	Геодезический метод	0.1	-
458	433669.01	2328746.72	Геодезический метод	0.1	-
459	433668.86	2328751.34	Геодезический метод	0.1	-
460	433662.42	2328755.40	Геодезический метод	0.1	-
461	433652.56	2328762.48	Геодезический метод	0.1	-
462	433649.48	2328765.60	Геодезический метод	0.1	-
463	433644.42	2328771.34	Геодезический метод	0.1	-
464	433637.26	2328780.96	Геодезический метод	0.1	-
465	433624.50	2328801.45	Геодезический метод	0.1	-
466	433614.21	2328796.07	Геодезический метод	0.1	-
467	433590.26	2328841.86	Геодезический метод	0.1	-
468	433580.62	2328862.16	Геодезический метод	0.1	-
469	433577.82	2328868.06	Геодезический метод	0.1	-
470	433562.48	2328903.77	Геодезический метод	0.1	-
471	433535.47	2328972.92	Геодезический метод	0.1	-
472	433534.16	2328976.27	Геодезический метод	0.1	-

## 2. Сведения о характерных точках границ объекта

Обозначение характерных точек границ	Координаты, м		Метод определения координат характерной точки	Средняя квадратическая погрешность положения характерной точки (Mt), м	Описание обозначения точки на местности (при наличии)
	X	Y			
1	2	3	4	5	6
473	433531.45	2328982.56	Геодезический метод	0.1	-
474	433528.34	2328989.76	Геодезический метод	0.1	-
475	433523.85	2328996.64	Геодезический метод	0.1	-
476	433522.03	2328998.77	Геодезический метод	0.1	-
477	433500.87	2328964.04	Геодезический метод	0.1	-
478	433493.31	2328964.71	Геодезический метод	0.1	-
479	433492.94	2328960.05	Геодезический метод	0.1	-
480	433489.86	2328921.90	Геодезический метод	0.1	-
481	433485.58	2328922.55	Геодезический метод	0.1	-
482	433479.04	2328879.15	Геодезический метод	0.1	-
483	433469.07	2328813.12	Геодезический метод	0.1	-
484	433463.32	2328775.00	Геодезический метод	0.1	-
485	433461.68	2328764.09	Геодезический метод	0.1	-
486	433458.70	2328744.32	Геодезический метод	0.1	-
487	433451.16	2328694.28	Геодезический метод	0.1	-
488	433465.43	2328692.87	Геодезический метод	0.1	-
489	433465.34	2328691.87	Геодезический метод	0.1	-
490	433465.21	2328691.09	Геодезический метод	0.1	-
491	433464.96	2328689.09	Геодезический метод	0.1	-
492	433462.63	2328689.29	Геодезический метод	0.1	-
493	433462.34	2328685.75	Геодезический метод	0.1	-
494	433461.00	2328670.26	Геодезический метод	0.1	-
495	433460.47	2328664.28	Геодезический метод	0.1	-
496	433460.21	2328661.28	Геодезический метод	0.1	-
497	433459.34	2328657.35	Геодезический метод	0.1	-
498	433458.90	2328655.38	Геодезический метод	0.1	-

## 2. Сведения о характерных точках границ объекта

Обозначение характерных точек границ	Координаты, м		Метод определения координат характерной точки	Средняя квадратическая погрешность положения характерной точки (Mt), м	Описание обозначения точки на местности (при наличии)
	X	Y			
1	2	3	4	5	6
499	433458.57	2328653.90	Геодезический метод	0.1	-
500	433457.98	2328648.83	Геодезический метод	0.1	-
501	433460.07	2328648.59	Геодезический метод	0.1	-
502	433464.94	2328645.98	Геодезический метод	0.1	-
503	433464.57	2328643.51	Геодезический метод	0.1	-
504	433462.78	2328631.73	Геодезический метод	0.1	-
505	433462.02	2328626.70	Геодезический метод	0.1	-
506	433458.17	2328624.02	Геодезический метод	0.1	-
507	433456.85	2328609.08	Геодезический метод	0.1	-
508	433447.50	2328609.93	Геодезический метод	0.1	-
509	433446.31	2328605.02	Геодезический метод	0.1	-
510	433438.86	2328574.31	Геодезический метод	0.1	-
511	433439.43	2328571.09	Геодезический метод	0.1	-
512	433438.84	2328565.45	Геодезический метод	0.1	-
513	433437.72	2328555.36	Геодезический метод	0.1	-
514	433437.55	2328553.87	Геодезический метод	0.1	-
515	433436.28	2328538.20	Геодезический метод	0.1	-
516	433468.93	2328535.55	Геодезический метод	0.1	-
517	433481.97	2328534.49	Геодезический метод	0.1	-
518	433505.38	2328532.59	Геодезический метод	0.1	-
519	433507.09	2328532.45	Геодезический метод	0.1	-
520	433514.43	2328562.93	Геодезический метод	0.1	-
521	433514.68	2328563.99	Геодезический метод	0.1	-
522	433521.61	2328573.92	Геодезический метод	0.1	-
523	433525.99	2328581.62	Геодезический метод	0.1	-
524	433539.65	2328605.67	Геодезический метод	0.1	-

2. Сведения о характерных точках границ объекта					
Обозначение характерных точек границ	Координаты, м		Метод определения координат характерной точки	Средняя квадратическая погрешность положения характерной точки (Mt), м	Описание обозначения точки на местности (при наличии)
	X	Y			
1	2	3	4	5	6
525	433545.81	2328613.55	Геодезический метод	0.1	-
526	433546.01	2328613.81	Геодезический метод	0.1	-
527	433552.75	2328594.35	Геодезический метод	0.1	-
528	433553.46	2328591.51	Геодезический метод	0.1	-
529	433560.91	2328570.75	Геодезический метод	0.1	-
530	433562.24	2328570.80	Геодезический метод	0.1	-
531	433581.21	2328568.98	Геодезический метод	0.1	-
532	433590.36	2328568.48	Геодезический метод	0.1	-
533	433589.78	2328556.03	Геодезический метод	0.1	-
534	433590.42	2328552.04	Геодезический метод	0.1	-
535	433590.42	2328539.97	Геодезический метод	0.1	-
536	433589.16	2328525.36	Геодезический метод	0.1	-
537	433609.47	2328523.60	Геодезический метод	0.1	-
538	433689.09	2328516.73	Геодезический метод	0.1	-
539	433692.56	2328560.11	Геодезический метод	0.1	-
540	433703.17	2328559.29	Геодезический метод	0.1	-
541	433704.80	2328578.46	Геодезический метод	0.1	-
542	433706.69	2328578.32	Геодезический метод	0.1	-
543	433721.71	2328577.06	Геодезический метод	0.1	-
544	433723.43	2328596.59	Геодезический метод	0.1	-
545	433724.42	2328597.03	Геодезический метод	0.1	-
546	433730.17	2328600.68	Геодезический метод	0.1	-
547	433745.15	2328606.36	Геодезический метод	0.1	-
548	433751.57	2328619.86	Геодезический метод	0.1	-
549	433761.64	2328626.45	Геодезический метод	0.1	-
550	433759.48	2328666.68	Геодезический метод	0.1	-

## 2. Сведения о характерных точках границ объекта

Обозначение характерных точек границ	Координаты, м		Метод определения координат характерной точки	Средняя квадратическая погрешность положения характерной точки (Mt), м	Описание обозначения точки на местности (при наличии)
	X	Y			
1	2	3	4	5	6
551	433733.44	2328693.25	Геодезический метод	0.1	-
552	433733.08	2328692.91	Геодезический метод	0.1	-
553	433729.25	2328697.42	Геодезический метод	0.1	-
554	433716.07	2328688.00	Геодезический метод	0.1	-
447	433714.92	2328689.63	Геодезический метод	0.1	-
555	433658.54	2328605.75	Геодезический метод	0.1	-
556	433678.30	2328613.44	Геодезический метод	0.1	-
557	433688.27	2328617.31	Геодезический метод	0.1	-
558	433696.35	2328620.45	Геодезический метод	0.1	-
559	433696.35	2328621.99	Геодезический метод	0.1	-
560	433694.24	2328634.43	Геодезический метод	0.1	-
561	433690.80	2328646.60	Геодезический метод	0.1	-
562	433680.48	2328668.97	Геодезический метод	0.1	-
563	433654.55	2328725.18	Геодезический метод	0.1	-
564	433647.91	2328738.05	Геодезический метод	0.1	-
565	433641.81	2328735.52	Геодезический метод	0.1	-
566	433637.84	2328733.88	Геодезический метод	0.1	-
567	433623.03	2328727.74	Геодезический метод	0.1	-
568	433623.71	2328726.76	Геодезический метод	0.1	-
569	433627.36	2328719.15	Геодезический метод	0.1	-
570	433629.46	2328709.44	Геодезический метод	0.1	-
571	433629.87	2328707.55	Геодезический метод	0.1	-
572	433619.42	2328705.08	Геодезический метод	0.1	-
573	433619.89	2328703.49	Геодезический метод	0.1	-
574	433621.69	2328697.34	Геодезический метод	0.1	-
575	433622.35	2328695.07	Геодезический метод	0.1	-

2. Сведения о характерных точках границ объекта					
Обозначение характерных точек границ	Координаты, м		Метод определения координат характерной точки	Средняя квадратическая погрешность положения характерной точки (Mt), м	Описание обозначения точки на местности (при наличии)
	X	Y			
1	2	3	4	5	6
576	433629.33	2328671.26	Геодезический метод	0.1	-
577	433632.80	2328672.19	Геодезический метод	0.1	-
578	433635.87	2328660.38	Геодезический метод	0.1	-
579	433635.68	2328657.64	Геодезический метод	0.1	-
580	433627.12	2328653.07	Геодезический метод	0.1	-
581	433635.42	2328644.21	Геодезический метод	0.1	-
582	433644.18	2328645.47	Геодезический метод	0.1	-
555	433658.54	2328605.75	Геодезический метод	0.1	-
583	432553.02	2329577.59	Геодезический метод	0.1	-
584	432492.48	2329521.85	Геодезический метод	0.1	-
585	432551.91	2329458.08	Геодезический метод	0.1	-
586	432592.99	2329413.99	Геодезический метод	0.1	-
587	432600.85	2329405.55	Геодезический метод	0.1	-
588	432603.64	2329439.39	Геодезический метод	0.1	-
589	432605.19	2329458.18	Геодезический метод	0.1	-
590	432605.25	2329458.88	Геодезический метод	0.1	-
591	432613.66	2329561.04	Геодезический метод	0.1	-
592	432558.81	2329582.92	Геодезический метод	0.1	-
583	432553.02	2329577.59	Геодезический метод	0.1	-
3. Сведения о характерных точках части (частей) границы объекта					
Обозначение характерных точек части границы	Координаты, м		Метод определения координат характерной точки	Средняя квадратическая погрешность положения характерной точки (Mt), м	Описание обозначения точки на местности (при наличии)
	X	Y			
1	2	3	4	5	6
-	-	-	-	-	-

### Раздел 3

#### Сведения о местоположении измененных (уточненных) границ объекта

1. Система координат -

2. Сведения о характерных точках границ объекта

Обозначение характерных точек границ	Существующие координаты, м		Измененные (уточненные) координаты, м		Метод определения координат характерной точки	Средняя квадратическая погрешность положения характерной точки (Mt), м	Описание обозначения точки на местности (при наличии)
	X	Y	X	Y			
1	2	3	4	5	6	7	8
-	-	-	-	-	-	-	

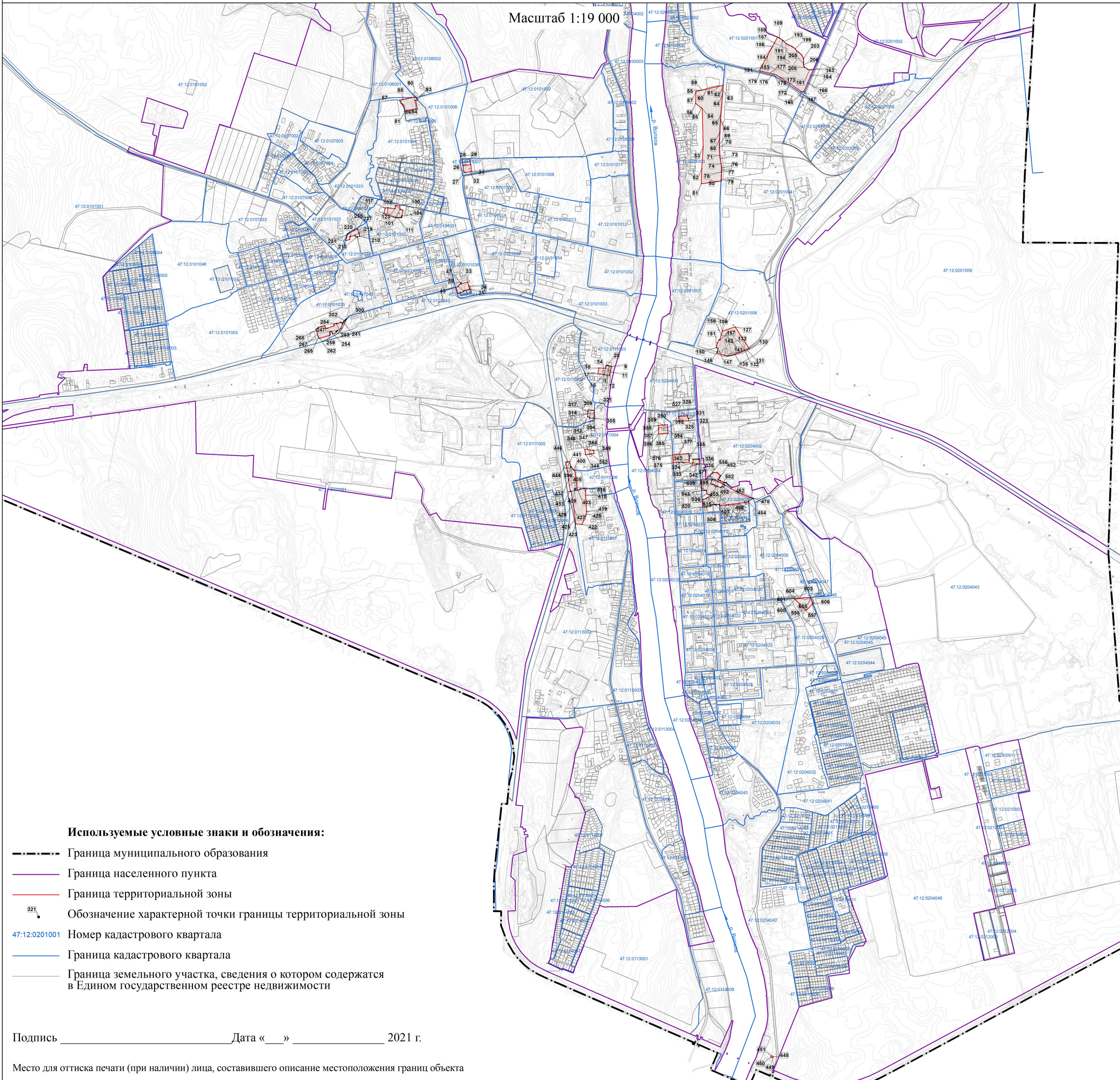
3. Сведения о характерных точках части (частей) границы объекта

Обозначение характерных точек части границы	Существующие координаты, м		Измененные (уточненные) координаты, м		Метод определения координат характерной точки	Средняя квадратическая погрешность положения характерной точки (Mt), м	Описание обозначения точки на местности (при наличии)
	X	Y	X	Y			
1	2	3	4	5	6	7	8
-	-	-	-	-	-	-	

# Раздел 4

## План границ объекта

Масштаб 1:19 000



### Используемые условные знаки и обозначения:

- Граница муниципального образования
- Граница населенного пункта
- Граница территориальной зоны
- 321 Обозначение характерной точки границы территориальной зоны
- 47:12:0201001 Номер кадастрового квартала
- Граница кадастрового квартала
- Граница земельного участка, сведения о котором содержатся в Едином государственном реестре недвижимости

Подпись \_\_\_\_\_ Дата «    »    2021 г.

Место для оттиска печати (при наличии) лица, составившего описание местоположения границ объекта



**Текстовое описание местоположения границ  
населенных пунктов, территориальных зон**

Прохождение границы		Описание прохождения границы
от точки	до точки	
1	2	3
1	2	-
2	3	-
3	4	-
4	5	-
5	6	-
6	7	-
7	8	-
8	9	-
9	10	-
10	11	-
11	12	-
12	13	-
13	14	-
14	15	-
15	16	-
16	17	-
17	18	-
18	19	-
19	20	-
20	21	-
21	22	-
22	23	-
23	24	-
24	25	-
25	1	-
26	27	-
27	28	-
28	29	-
29	30	-
30	31	-
31	26	-
32	33	-
33	34	-
34	35	-
35	36	-
36	37	-

**Текстовое описание местоположения границ  
населенных пунктов, территориальных зон**

Прохождение границы		Описание прохождения границы
от точки	до точки	
1	2	3
37	38	-
38	39	-
39	40	-
40	41	-
41	42	-
42	43	-
43	44	-
44	45	-
45	46	-
46	47	-
47	48	-
48	32	-
49	50	-
50	51	-
51	52	-
52	53	-
53	54	-
54	55	-
55	56	-
56	57	-
57	58	-
58	59	-
59	60	-
60	61	-
61	62	-
62	63	-
63	64	-
64	65	-
65	66	-
66	67	-
67	68	-
68	69	-
69	70	-
70	71	-
71	72	-
72	73	-

**Текстовое описание местоположения границ  
населенных пунктов, территориальных зон**

Прохождение границы		Описание прохождения границы
от точки	до точки	
1	2	3
73	74	-
74	75	-
75	76	-
76	77	-
77	78	-
78	49	-
79	80	-
80	81	-
81	82	-
82	83	-
83	84	-
84	85	-
85	86	-
86	87	-
87	88	-
88	89	-
89	90	-
90	91	-
91	92	-
92	93	-
93	94	-
94	95	-
95	96	-
96	97	-
97	79	-
98	99	-
99	100	-
100	101	-
101	102	-
102	103	-
103	104	-
104	105	-
105	106	-
106	107	-
107	108	-
108	109	-

**Текстовое описание местоположения границ  
населенных пунктов, территориальных зон**

Прохождение границы		Описание прохождения границы
от точки	до точки	
1	2	3
109	110	-
110	111	-
111	112	-
112	113	-
113	114	-
114	115	-
115	116	-
116	117	-
117	118	-
118	119	-
119	120	-
120	121	-
121	122	-
122	123	-
123	124	-
124	98	-
125	126	-
126	127	-
127	128	-
128	129	-
129	130	-
130	131	-
131	132	-
132	133	-
133	134	-
134	135	-
135	136	-
136	137	-
137	138	-
138	139	-
139	140	-
140	141	-
141	142	-
142	143	-
143	144	-
144	145	-

**Текстовое описание местоположения границ  
населенных пунктов, территориальных зон**

Прохождение границы		Описание прохождения границы
от точки	до точки	
1	2	3
145	146	-
146	147	-
147	148	-
148	149	-
149	150	-
150	151	-
151	152	-
152	153	-
153	154	-
154	155	-
155	156	-
156	157	-
157	125	-
158	159	-
159	160	-
160	161	-
161	162	-
162	163	-
163	164	-
164	165	-
165	166	-
166	167	-
167	168	-
168	169	-
169	170	-
170	171	-
171	172	-
172	173	-
173	174	-
174	175	-
175	176	-
176	177	-
177	178	-
178	179	-
179	180	-
180	181	-

**Текстовое описание местоположения границ  
населенных пунктов, территориальных зон**

Прохождение границы		Описание прохождения границы
от точки	до точки	
1	2	3
181	182	-
182	183	-
183	184	-
184	185	-
185	186	-
186	187	-
187	188	-
188	189	-
189	190	-
190	191	-
191	192	-
192	193	-
193	194	-
194	195	-
195	196	-
196	197	-
197	198	-
198	199	-
199	200	-
200	201	-
201	202	-
202	203	-
203	204	-
204	205	-
205	206	-
206	158	-
207	208	-
208	209	-
209	210	-
210	211	-
211	212	-
212	213	-
213	214	-
214	215	-
215	216	-
216	217	-

**Текстовое описание местоположения границ  
населенных пунктов, территориальных зон**

Прохождение границы		Описание прохождения границы
от точки	до точки	
1	2	3
217	218	-
218	219	-
219	220	-
220	221	-
221	222	-
222	223	-
223	224	-
224	225	-
225	226	-
226	227	-
227	228	-
228	229	-
229	230	-
230	231	-
231	232	-
232	233	-
233	234	-
234	235	-
235	236	-
236	237	-
237	238	-
238	207	-
239	240	-
240	241	-
241	242	-
242	243	-
243	244	-
244	245	-
245	246	-
246	247	-
247	248	-
248	249	-
249	250	-
250	251	-
251	252	-
252	253	-

**Текстовое описание местоположения границ  
населенных пунктов, территориальных зон**

Прохождение границы		Описание прохождения границы
от точки	до точки	
1	2	3
253	254	-
254	255	-
255	256	-
256	257	-
257	258	-
258	259	-
259	260	-
260	261	-
261	262	-
262	263	-
263	264	-
264	265	-
265	266	-
266	267	-
267	268	-
268	269	-
269	270	-
270	271	-
271	272	-
272	273	-
273	274	-
274	275	-
275	276	-
276	277	-
277	278	-
278	279	-
279	280	-
280	281	-
281	282	-
282	283	-
283	284	-
284	285	-
285	286	-
286	287	-
287	288	-
288	289	-



**Текстовое описание местоположения границ  
населенных пунктов, территориальных зон**

Прохождение границы		Описание прохождения границы
от точки	до точки	
1	2	3
289	290	-
290	291	-
291	292	-
292	293	-
293	294	-
294	295	-
295	296	-
296	297	-
297	298	-
298	299	-
299	239	-
300	301	-
301	302	-
302	303	-
303	304	-
304	305	-
305	306	-
306	307	-
307	308	-
308	309	-
309	310	-
310	311	-
311	312	-
312	313	-
313	314	-
314	315	-
315	316	-
316	317	-
317	318	-
318	300	-
319	320	-
320	321	-
321	322	-
322	323	-
323	324	-
324	325	-

**Текстовое описание местоположения границ  
населенных пунктов, территориальных зон**

Прохождение границы		Описание прохождения границы
от точки	до точки	
1	2	3
325	326	-
326	327	-
327	319	-
328	329	-
329	330	-
330	331	-
331	332	-
332	333	-
333	334	-
334	335	-
335	336	-
336	337	-
337	338	-
338	339	-
339	328	-
340	341	-
341	342	-
342	343	-
343	344	-
344	345	-
345	346	-
346	347	-
347	348	-
348	349	-
349	350	-
350	340	-
351	352	-
352	353	-
353	354	-
354	355	-
355	356	-
356	357	-
357	358	-
358	359	-
359	360	-
360	361	-

**Текстовое описание местоположения границ  
населенных пунктов, территориальных зон**

Прохождение границы		Описание прохождения границы
от точки	до точки	
1	2	3
361	362	-
362	363	-
363	364	-
364	365	-
365	366	-
366	367	-
367	368	-
368	369	-
369	370	-
370	371	-
371	372	-
372	373	-
373	374	-
374	375	-
375	376	-
376	377	-
377	378	-
378	379	-
379	351	-
380	381	-
381	382	-
382	383	-
383	384	-
384	385	-
385	386	-
386	387	-
387	388	-
388	389	-
389	380	-
390	391	-
391	392	-
392	393	-
393	394	-
394	395	-
395	396	-
396	397	-

**Текстовое описание местоположения границ  
населенных пунктов, территориальных зон**

Прохождение границы		Описание прохождения границы
от точки	до точки	
1	2	3
397	398	-
398	399	-
399	400	-
400	401	-
401	402	-
402	403	-
403	404	-
404	405	-
405	406	-
406	407	-
407	408	-
408	409	-
409	410	-
410	411	-
411	412	-
412	413	-
413	414	-
414	415	-
415	416	-
416	417	-
417	418	-
418	419	-
419	420	-
420	421	-
421	422	-
422	423	-
423	424	-
424	425	-
425	426	-
426	427	-
427	428	-
428	429	-
429	430	-
430	431	-
431	432	-
432	433	-

**Текстовое описание местоположения границ  
населенных пунктов, территориальных зон**

Прохождение границы		Описание прохождения границы
от точки	до точки	
1	2	3
433	434	-
434	435	-
435	436	-
436	437	-
437	438	-
438	439	-
439	440	-
440	441	-
441	442	-
442	390	-
443	444	-
444	445	-
445	446	-
446	443	-
447	448	-
448	449	-
449	450	-
450	451	-
451	452	-
452	453	-
453	454	-
454	455	-
455	456	-
456	457	-
457	458	-
458	459	-
459	460	-
460	461	-
461	462	-
462	463	-
463	464	-
464	465	-
465	466	-
466	467	-
467	468	-
468	469	-

**Текстовое описание местоположения границ  
населенных пунктов, территориальных зон**

Прохождение границы		Описание прохождения границы
от точки	до точки	
1	2	3
469	470	-
470	471	-
471	472	-
472	473	-
473	474	-
474	475	-
475	476	-
476	477	-
477	478	-
478	479	-
479	480	-
480	481	-
481	482	-
482	483	-
483	484	-
484	485	-
485	486	-
486	487	-
487	488	-
488	489	-
489	490	-
490	491	-
491	492	-
492	493	-
493	494	-
494	495	-
495	496	-
496	497	-
497	498	-
498	499	-
499	500	-
500	501	-
501	502	-
502	503	-
503	504	-
504	505	-

**Текстовое описание местоположения границ  
населенных пунктов, территориальных зон**

Прохождение границы		Описание прохождения границы
от точки	до точки	
1	2	3
505	506	-
506	507	-
507	508	-
508	509	-
509	510	-
510	511	-
511	512	-
512	513	-
513	514	-
514	515	-
515	516	-
516	517	-
517	518	-
518	519	-
519	520	-
520	521	-
521	522	-
522	523	-
523	524	-
524	525	-
525	526	-
526	527	-
527	528	-
528	529	-
529	530	-
530	531	-
531	532	-
532	533	-
533	534	-
534	535	-
535	536	-
536	537	-
537	538	-
538	539	-
539	540	-
540	541	-

**Текстовое описание местоположения границ  
населенных пунктов, территориальных зон**

Прохождение границы		Описание прохождения границы
от точки	до точки	
1	2	3
541	542	-
542	543	-
543	544	-
544	545	-
545	546	-
546	547	-
547	548	-
548	549	-
549	550	-
550	551	-
551	552	-
552	553	-
553	554	-
554	447	-
555	556	-
556	557	-
557	558	-
558	559	-
559	560	-
560	561	-
561	562	-
562	563	-
563	564	-
564	565	-
565	566	-
566	567	-
567	568	-
568	569	-
569	570	-
570	571	-
571	572	-
572	573	-
573	574	-
574	575	-
575	576	-
576	577	-



**Текстовое описание местоположения границ  
населенных пунктов, территориальных зон**

Прохождение границы		Описание прохождения границы
от точки	до точки	
1	2	3
577	578	-
578	579	-
579	580	-
580	581	-
581	582	-
582	555	-
583	584	-
584	585	-
585	586	-
586	587	-
587	588	-
588	589	-
589	590	-
590	591	-
591	592	-
592	583	-

## ОПИСАНИЕ МЕСТОПОЛОЖЕНИЯ ГРАНИЦ

### О.1 – Многофункциональная общественно-деловая зона муниципального образования город Волхов Волховского муниципального района Ленинградской области

(наименование объекта, местоположение границ которого описано (далее - объект))

#### Раздел 1

#### Сведения об объекте

№ п/п	Характеристики объекта	Описание характеристик
1	2	3
1.	Местоположение объекта	187400, Ленинградская область, район Волховский, город Волхов
2.	Площадь объекта +/- величина погрешности определения площади (Р +/- Дельта Р)	219,21 га +/- 5 га
3.	Иные характеристики объекта	Общественно-деловая зона

## Раздел 2

### Сведения о местоположении границ объекта

1. Система координат -

2. Сведения о характерных точках границ объекта

Обозначение характерных точек границ	Координаты, м		Метод определения координат характерной точки	Средняя квадратическая погрешность положения характерной точки (Mt), м	Описание обозначения точки на местности (при наличии)
	X	Y			
1	2	3	4	5	6
-	-	-	-	-	-

3. Сведения о характерных точках части (частей) границы объекта

Обозначение характерных точек части границы	Координаты, м		Метод определения координат характерной точки	Средняя квадратическая погрешность положения характерной точки (Mt), м	Описание обозначения точки на местности (при наличии)
	X	Y			
1	2	3	4	5	6
-	-	-	-	-	-

### Раздел 3

#### Сведения о местоположении измененных (уточненных) границ объекта

1. Система координат МСК 47 зона 2

2. Сведения о характерных точках границ объекта

Обозначение характерных точек границ	Существующие координаты, м		Измененные (уточненные) координаты, м		Метод определения координат характерной точки	Средняя квадратическая погрешность положения характерной точки (Mt), м	Описание обозначения точки на местности (при наличии)
	X	Y	X	Y			
1	2	3	4	5	6	7	8
1	440275.84	2325032.97	437534.23	2328781.05	Геодезический метод	0.1	-
2	440278.80	2325109.92	437417.82	2328773.00	Геодезический метод	0.1	-
3	440261.62	2325123.03	437428.90	2328649.06	Геодезический метод	0.1	-
4	440180.23	2325114.68	437502.27	2328654.13	Геодезический метод	0.1	-
5	440178.57	2325114.71	437506.11	2328654.48	Геодезический метод	0.1	-
6	440166.76	2325074.80	437561.52	2328659.47	Геодезический метод	0.1	-
7	440149.28	2325025.38	437557.88	2328678.28	Геодезический метод	0.1	-
8	440151.13	2325024.89	437550.91	2328707.05	Геодезический метод	0.1	-
9	440168.60	2325023.80	437542.77	2328741.30	Геодезический метод	0.1	-
10	440171.49	2325017.31	437542.49	2328742.72	Геодезический метод	0.1	-
11	440193.88	2325015.87	437539.45	2328757.86	Геодезический метод	0.1	-
12	440198.85	2325032.43	437538.27	2328763.75	Геодезический метод	0.1	-
13	440231.13	2325032.66	-	-	Геодезический метод	0.1	-
1	440275.84	2325032.97	437534.23	2328781.05	Геодезический метод	0.1	-
14	439633.58	2327658.40	438051.61	2328338.04	Геодезический метод	0.1	-
15	439636.37	2327667.48	438051.30	2328336.38	Геодезический метод	0.1	-
16	439623.24	2327754.42	438053.43	2328335.32	Геодезический метод	0.1	-
17	439606.46	2327774.34	438219.97	2328318.62	Геодезический метод	0.1	-
18	439547.34	2327760.23	438318.04	2328308.27	Геодезический метод	0.1	-
19	439513.04	2327747.07	438322.30	2328357.09	Геодезический метод	0.1	-
20	439439.32	2327665.60	438322.35	2328357.65	Геодезический метод	0.1	-
21	439451.47	2327662.61	438322.47	2328357.63	Геодезический метод	0.1	-

## 2. Сведения о характерных точках границ объекта

Обозначение характерных точек границ	Существующие координаты, м		Измененные (уточненные) координаты, м		Метод определения координат характерной точки	Средняя квадратическая погрешность положения характерной точки (Мт), м	Описание обозначения точки на местности (при наличии)
	X	Y	X	Y			
1	2	3	4	5	6	7	8
22	439460.15	2327657.40	438325.60	2328393.48	Геодезический метод	0.1	-
23	439489.83	2327651.91	438327.21	2328411.98	Геодезический метод	0.1	-
24	439603.48	2327650.50	438331.12	2328456.85	Геодезический метод	0.1	-
25	439621.12	2327652.53	438339.59	2328554.02	Геодезический метод	0.1	-
26	439629.35	2327655.68	438323.63	2328560.45	Геодезический метод	0.1	-
н27	-	-	438291.77	2328573.30	Геодезический метод	0.1	-
н28	-	-	438184.21	2328616.66	Геодезический метод	0.1	-
н29	-	-	438183.34	2328617.01	Геодезический метод	0.1	-
н30	-	-	438179.66	2328618.49	Геодезический метод	0.1	-
н31	-	-	438133.71	2328637.02	Геодезический метод	0.1	-
н32	-	-	438109.40	2328646.82	Геодезический метод	0.1	-
н33	-	-	438109.15	2328645.48	Геодезический метод	0.1	-
н34	-	-	438107.69	2328637.69	Геодезический метод	0.1	-
н35	-	-	438087.20	2328528.18	Геодезический метод	0.1	-
н36	-	-	438079.37	2328486.37	Геодезический метод	0.1	-
н37	-	-	438079.34	2328486.20	Геодезический метод	0.1	-
14	439633.58	2327658.40	438051.61	2328338.04	Геодезический метод	0.1	-
38	439372.93	2328265.68	436425.85	2329354.46	Геодезический метод	0.1	-
39	439377.73	2328275.53	436381.62	2329404.92	Геодезический метод	0.1	-
40	439377.53	2328277.50	436386.63	2329425.64	Геодезический метод	0.1	-
41	439355.13	2328275.36	436374.08	2329433.66	Геодезический метод	0.1	-
42	439342.45	2328274.14	436344.37	2329441.45	Геодезический метод	0.1	-
43	439316.91	2328271.69	436338.36	2329416.86	Геодезический метод	0.1	-
44	439318.08	2328265.81	436329.03	2329382.14	Геодезический метод	0.1	-
45	439319.10	2328265.89	436314.79	2329384.81	Геодезический метод	0.1	-
46	439341.76	2328265.38	436305.40	2329354.27	Геодезический метод	0.1	-

## 2. Сведения о характерных точках границ объекта

Обозначение характерных точек границ	Существующие координаты, м		Измененные (уточненные) координаты, м		Метод определения координат характерной точки	Средняя квадратическая погрешность положения характерной точки (Мт), м	Описание обозначения точки на местности (при наличии)
	X	Y	X	Y			
1	2	3	4	5	6	7	8
47	439352.78	2328266.46	436303.99	2329346.06	Геодезический метод	0.1	-
48	439357.46	2328266.79	436302.58	2329338.44	Геодезический метод	0.1	-
49	439363.32	2328265.42	436296.56	2329308.66	Геодезический метод	0.1	-
н50	-	-	436313.94	2329305.14	Геодезический метод	0.1	-
н51	-	-	436320.81	2329303.75	Геодезический метод	0.1	-
н52	-	-	436408.27	2329285.93	Геодезический метод	0.1	-
н53	-	-	436421.57	2329337.79	Геодезический метод	0.1	-
38	439372.93	2328265.68	436425.85	2329354.46	Геодезический метод	0.1	-
54	438776.58	2327529.69	439440.07	2327666.43	Геодезический метод	0.1	-
55	438772.51	2327543.59	439439.32	2327665.60	Геодезический метод	0.1	-
56	438770.95	2327550.23	439451.47	2327662.61	Геодезический метод	0.1	-
57	438760.47	2327548.00	439460.15	2327657.40	Геодезический метод	0.1	-
58	438755.96	2327547.60	439489.83	2327651.91	Геодезический метод	0.1	-
59	438758.58	2327539.51	439603.48	2327650.50	Геодезический метод	0.1	-
60	438762.65	2327525.62	439621.12	2327652.53	Геодезический метод	0.1	-
н61	-	-	439629.35	2327655.68	Геодезический метод	0.1	-
н62	-	-	439633.58	2327658.40	Геодезический метод	0.1	-
н63	-	-	439636.37	2327667.48	Геодезический метод	0.1	-
н64	-	-	439623.24	2327754.42	Геодезический метод	0.1	-
н65	-	-	439606.46	2327774.34	Геодезический метод	0.1	-
н66	-	-	439601.57	2327773.17	Геодезический метод	0.1	-
н67	-	-	439590.71	2327770.58	Геодезический метод	0.1	-
н68	-	-	439563.02	2327763.97	Геодезический метод	0.1	-
н69	-	-	439512.57	2327746.55	Геодезический метод	0.1	-
н70	-	-	439494.56	2327726.65	Геодезический метод	0.1	-
н71	-	-	439478.12	2327708.48	Геодезический метод	0.1	-

## 2. Сведения о характерных точках границ объекта

Обозначение характерных точек границ	Существующие координаты, м		Измененные (уточненные) координаты, м		Метод определения координат характерной точки	Средняя квадратическая погрешность положения характерной точки (Мт), м	Описание обозначения точки на местности (при наличии)
	X	Y	X	Y			
1	2	3	4	5	6	7	8
н72	-	-	439452.64	2327680.33	Геодезический метод	0.1	-
54	438776.58	2327529.69	439440.07	2327666.43	Геодезический метод	0.1	-
73	437561.90	2328657.49	438760.47	2327548.00	Геодезический метод	0.1	-
74	437557.88	2328678.28	438756.20	2327547.62	Геодезический метод	0.1	-
75	437550.91	2328707.05	438758.58	2327539.51	Геодезический метод	0.1	-
76	437542.77	2328741.30	438760.58	2327532.67	Геодезический метод	0.1	-
77	437538.27	2328763.75	438762.65	2327525.62	Геодезический метод	0.1	-
78	437533.90	2328782.43	438776.58	2327529.69	Геодезический метод	0.1	-
79	437417.85	2328772.71	438774.13	2327538.06	Геодезический метод	0.1	-
80	437425.94	2328682.19	438772.51	2327543.59	Геодезический метод	0.1	-
81	437427.19	2328648.74	438770.59	2327550.16	Геодезический метод	0.1	-
73	437561.90	2328657.49	438760.47	2327548.00	Геодезический метод	0.1	-
82	436405.68	2329286.02	440314.40	2325082.83	Геодезический метод	0.1	-
83	436421.57	2329337.79	440278.80	2325109.92	Геодезический метод	0.1	-
84	436425.85	2329354.46	440261.62	2325123.03	Геодезический метод	0.1	-
85	436381.62	2329404.92	440226.68	2325119.45	Геодезический метод	0.1	-
86	436386.63	2329425.64	440180.23	2325114.68	Геодезический метод	0.1	-
87	436374.08	2329433.66	440178.57	2325114.71	Геодезический метод	0.1	-
88	436344.37	2329441.45	440166.76	2325074.80	Геодезический метод	0.1	-
89	436338.36	2329416.86	440149.09	2325025.02	Геодезический метод	0.1	-
90	436329.03	2329382.14	440151.13	2325024.89	Геодезический метод	0.1	-
91	436314.78	2329384.71	440161.07	2325024.27	Геодезический метод	0.1	-
92	436305.40	2329354.17	440168.60	2325023.80	Геодезический метод	0.1	-
93	436303.99	2329346.06	440171.49	2325017.31	Геодезический метод	0.1	-
94	436302.58	2329338.44	440193.88	2325015.87	Геодезический метод	0.1	-
95	436299.68	2329318.69	440198.85	2325032.43	Геодезический метод	0.1	-

## 2. Сведения о характерных точках границ объекта

Обозначение характерных точек границ	Существующие координаты, м		Измененные (уточненные) координаты, м		Метод определения координат характерной точки	Средняя квадратическая погрешность положения характерной точки (Мт), м	Описание обозначения точки на местности (при наличии)
	X	Y	X	Y			
1	2	3	4	5	6	7	8
96	436322.93	2329313.92	440231.13	2325032.66	Геодезический метод	0.1	-
97	436319.64	2329298.17	440275.84	2325032.97	Геодезический метод	0.1	-
98	436394.04	2329285.37	440279.22	2324981.17	Геодезический метод	0.1	-
99	436395.60	2329288.19	440278.97	2324961.44	Геодезический метод	0.1	-
н100	-	-	440288.39	2324959.44	Геодезический метод	0.1	-
н101	-	-	440310.83	2324966.15	Геодезический метод	0.1	-
н102	-	-	440349.81	2324977.80	Геодезический метод	0.1	-
н103	-	-	440350.62	2324978.04	Геодезический метод	0.1	-
н104	-	-	440315.64	2325081.89	Геодезический метод	0.1	-
82	436405.68	2329286.02	440314.40	2325082.83	Геодезический метод	0.1	-
105	436823.09	2329981.01	436801.52	2330006.41	Геодезический метод	0.1	-
106	436818.86	2329986.52	436740.97	2329954.03	Геодезический метод	0.1	-
107	436811.83	2329995.39	436761.89	2329928.80	Геодезический метод	0.1	-
108	436801.52	2330006.41	436823.88	2329980.19	Геодезический метод	0.1	-
109	436740.08	2329953.25	436818.86	2329986.52	Геодезический метод	0.1	-
110	436759.62	2329930.16	436811.83	2329995.39	Геодезический метод	0.1	-
105	436823.09	2329981.01	436801.52	2330006.41	Геодезический метод	0.1	-
111	436448.29	2328458.29	436901.09	2330048.55	Геодезический метод	0.1	-
112	436478.99	2328643.66	436893.73	2330042.03	Геодезический метод	0.1	-
113	436298.76	2328637.99	436912.36	2330020.32	Геодезический метод	0.1	-
114	436245.22	2328640.42	436932.12	2329997.28	Геодезический метод	0.1	-
115	436165.90	2328644.01	436935.11	2329999.75	Геодезический метод	0.1	-
116	436139.38	2328646.06	436943.52	2330006.73	Геодезический метод	0.1	-
117	435690.28	2328680.83	436950.53	2330012.54	Геодезический метод	0.1	-
118	435656.47	2329005.08	436990.09	2330045.34	Геодезический метод	0.1	-
119	435311.49	2328844.07	437009.20	2330061.18	Геодезический метод	0.1	-



## 2. Сведения о характерных точках границ объекта

Обозначение характерных точек границ	Существующие координаты, м		Измененные (уточненные) координаты, м		Метод определения координат характерной точки	Средняя квадратическая погрешность положения характерной точки (Мт), м	Описание обозначения точки на местности (при наличии)
	X	Y	X	Y			
1	2	3	4	5	6	7	8
120	435324.82	2328816.66	437040.53	2330087.15	Геодезический метод	0.1	-
121	435157.90	2328728.28	437054.17	2330098.45	Геодезический метод	0.1	-
122	435195.71	2328643.06	437071.58	2330112.89	Геодезический метод	0.1	-
123	435219.47	2328654.47	437097.49	2330134.37	Геодезический метод	0.1	-
124	435255.28	2328576.06	437088.70	2330144.37	Геодезический метод	0.1	-
125	435261.09	2328559.05	437082.70	2330151.20	Геодезический метод	0.1	-
126	435413.22	2328631.76	437069.73	2330165.96	Геодезический метод	0.1	-
127	435406.34	2328648.59	437068.37	2330167.51	Геодезический метод	0.1	-
128	435381.92	2328700.03	437068.03	2330167.90	Геодезический метод	0.1	-
129	435495.50	2328756.35	437021.96	2330152.24	Геодезический метод	0.1	-
130	435528.11	2328692.48	436990.16	2330125.00	Геодезический метод	0.1	-
131	435529.12	2328684.54	436907.20	2330053.96	Геодезический метод	0.1	-
132	435532.00	2328678.62	436905.12	2330052.12	Геодезический метод	0.1	-
133	435591.88	2328684.58	-	-	Геодезический метод	0.1	-
134	435686.02	2328678.50	-	-	Геодезический метод	0.1	-
135	435715.48	2328395.39	-	-	Геодезический метод	0.1	-
136	435720.13	2328348.07	-	-	Геодезический метод	0.1	-
137	435790.40	2328346.11	-	-	Геодезический метод	0.1	-
138	435791.29	2328389.93	-	-	Геодезический метод	0.1	-
139	435949.46	2328386.79	-	-	Геодезический метод	0.1	-
140	435948.28	2328340.96	-	-	Геодезический метод	0.1	-
141	436054.11	2328337.18	-	-	Геодезический метод	0.1	-
142	436118.48	2328333.71	-	-	Геодезический метод	0.1	-
143	436180.51	2328327.40	-	-	Геодезический метод	0.1	-
144	436206.74	2328334.45	-	-	Геодезический метод	0.1	-
145	436258.49	2328354.45	-	-	Геодезический метод	0.1	-

## 2. Сведения о характерных точках границ объекта

Обозначение характерных точек границ	Существующие координаты, м		Измененные (уточненные) координаты, м		Метод определения координат характерной точки	Средняя квадратическая погрешность положения характерной точки (Мт), м	Описание обозначения точки на местности (при наличии)
	X	Y	X	Y			
1	2	3	4	5	6	7	8
146	436251.55	2328385.73	-	-	Геодезический метод	0.1	-
147	436251.72	2328422.11	-	-	Геодезический метод	0.1	-
148	436259.77	2328458.78	-	-	Геодезический метод	0.1	-
111	436448.29	2328458.29	436901.09	2330048.55	Геодезический метод	0.1	-
149	434749.95	2328155.49	435570.05	2326169.72	Геодезический метод	0.1	-
150	434762.10	2328420.52	435565.02	2326151.81	Геодезический метод	0.1	-
151	434360.73	2328454.55	435612.62	2326138.45	Геодезический метод	0.1	-
152	434358.66	2328446.95	435612.74	2326138.42	Геодезический метод	0.1	-
153	434357.92	2328439.70	435617.69	2326156.53	Геодезический метод	0.1	-
154	434353.48	2328396.08	435619.50	2326163.16	Геодезический метод	0.1	-
155	434340.42	2328340.96	435622.77	2326175.11	Геодезический метод	0.1	-
156	434376.72	2328339.33	435630.86	2326172.95	Геодезический метод	0.1	-
157	434376.17	2328329.97	435633.45	2326183.45	Геодезический метод	0.1	-
158	434371.04	2328252.16	435642.43	2326219.87	Геодезический метод	0.1	-
159	434368.27	2328250.31	435588.95	2326234.02	Геодезический метод	0.1	-
160	434363.20	2328250.41	435580.38	2326227.74	Геодезический метод	0.1	-
161	434357.38	2328250.44	435579.97	2326225.97	Геодезический метод	0.1	-
162	434355.48	2328162.73	435574.58	2326182.52	Геодезический метод	0.1	-
163	434347.52	2328162.86	-	-	Геодезический метод	0.1	-
164	434347.64	2328164.12	-	-	Геодезический метод	0.1	-
165	434342.27	2328164.03	-	-	Геодезический метод	0.1	-
166	434342.26	2328163.12	-	-	Геодезический метод	0.1	-
167	434341.29	2328163.02	-	-	Геодезический метод	0.1	-
168	434329.28	2328163.11	-	-	Геодезический метод	0.1	-
169	434329.72	2328143.75	-	-	Геодезический метод	0.1	-
170	434330.01	2328134.87	-	-	Геодезический метод	0.1	-

## 2. Сведения о характерных точках границ объекта

Обозначение характерных точек границ	Существующие координаты, м		Измененные (уточненные) координаты, м		Метод определения координат характерной точки	Средняя квадратическая погрешность положения характерной точки (Мт), м	Описание обозначения точки на местности (при наличии)
	X	Y	X	Y			
1	2	3	4	5	6	7	8
149	434749.95	2328155.49	435570.05	2326169.72	Геодезический метод	0.1	-
171	434284.69	2328378.24	435898.57	2326069.78	Геодезический метод	0.1	-
172	434292.56	2328460.96	435895.51	2326059.04	Геодезический метод	0.1	-
173	434243.79	2328465.92	435937.88	2326047.11	Геодезический метод	0.1	-
174	434242.51	2328442.96	435942.05	2326045.93	Геодезический метод	0.1	-
175	434241.20	2328431.50	435946.53	2326061.10	Геодезический метод	0.1	-
176	434240.21	2328431.61	435957.49	2326097.57	Геодезический метод	0.1	-
177	434237.38	2328407.89	435923.31	2326107.52	Геодезический метод	0.1	-
178	434242.09	2328404.83	435910.38	2326111.28	Геодезический метод	0.1	-
179	434239.01	2328401.07	435899.89	2326074.43	Геодезический метод	0.1	-
180	434237.78	2328400.79	-	-	Геодезический метод	0.1	-
181	434236.85	2328393.37	-	-	Геодезический метод	0.1	-
182	434237.82	2328393.26	-	-	Геодезический метод	0.1	-
183	434237.29	2328387.80	-	-	Геодезический метод	0.1	-
184	434258.16	2328386.23	-	-	Геодезический метод	0.1	-
185	434265.41	2328379.88	-	-	Геодезический метод	0.1	-
186	434279.71	2328378.52	-	-	Геодезический метод	0.1	-
171	434284.69	2328378.24	435898.57	2326069.78	Геодезический метод	0.1	-
187	434107.65	2328110.53	435611.99	2326013.02	Геодезический метод	0.1	-
188	434118.81	2328230.88	435609.44	2326003.94	Геодезический метод	0.1	-
189	434070.75	2328235.04	435677.07	2325985.06	Геодезический метод	0.1	-
190	434071.92	2328249.81	435687.83	2326023.37	Геодезический метод	0.1	-
191	434073.42	2328266.94	435696.00	2326052.48	Геодезический метод	0.1	-
192	434077.88	2328322.22	435698.37	2326061.69	Геодезический метод	0.1	-
193	434074.48	2328322.38	435696.55	2326059.76	Геодезический метод	0.1	-
194	434035.13	2328328.70	435693.97	2326059.97	Геодезический метод	0.1	-

## 2. Сведения о характерных точках границ объекта

Обозначение характерных точек границ	Существующие координаты, м		Измененные (уточненные) координаты, м		Метод определения координат характерной точки	Средняя квадратическая погрешность положения характерной точки (Мт), м	Описание обозначения точки на местности (при наличии)
	X	Y	X	Y			
1	2	3	4	5	6	7	8
195	434040.21	2328383.04	435673.08	2326065.55	Геодезический метод	0.1	-
196	433929.57	2328383.84	435671.06	2326057.82	Геодезический метод	0.1	-
197	433913.12	2328247.47	435647.81	2326064.14	Геодезический метод	0.1	-
198	433905.30	2328182.62	435627.87	2326069.61	Геодезический метод	0.1	-
199	433913.51	2328182.36	435620.16	2326042.15	Геодезический метод	0.1	-
200	433971.36	2328175.18	-	-	Геодезический метод	0.1	-
201	433967.51	2328130.92	-	-	Геодезический метод	0.1	-
202	433967.65	2328121.68	-	-	Геодезический метод	0.1	-
187	434107.65	2328110.53	435611.99	2326013.02	Геодезический метод	0.1	-
203	433688.27	2328617.31	436021.68	2325845.84	Геодезический метод	0.1	-
204	433695.43	2328620.36	436012.48	2325844.88	Геодезический метод	0.1	-
205	433692.81	2328637.28	436009.23	2325845.21	Геодезический метод	0.1	-
206	433688.28	2328651.28	436007.61	2325829.38	Геодезический метод	0.1	-
207	433647.01	2328737.37	436013.66	2325810.40	Геодезический метод	0.1	-
208	433641.81	2328735.52	436015.73	2325803.90	Геодезический метод	0.1	-
209	433623.03	2328727.74	436018.22	2325796.09	Геодезический метод	0.1	-
210	433623.71	2328726.76	436020.35	2325789.41	Геодезический метод	0.1	-
211	433627.36	2328719.15	436019.54	2325788.91	Геодезический метод	0.1	-
212	433629.46	2328709.44	436013.87	2325785.41	Геодезический метод	0.1	-
213	433629.87	2328707.55	436028.75	2325761.07	Геодезический метод	0.1	-
214	433619.42	2328705.08	436039.66	2325768.09	Геодезический метод	0.1	-
215	433619.89	2328703.49	436053.22	2325776.81	Геодезический метод	0.1	-
216	433621.69	2328697.34	436066.33	2325755.36	Геодезический метод	0.1	-
217	433622.35	2328695.07	436083.66	2325760.83	Геодезический метод	0.1	-
218	433629.33	2328671.26	436091.34	2325763.25	Геодезический метод	0.1	-
219	433632.80	2328672.19	436097.55	2325765.21	Геодезический метод	0.1	-

## 2. Сведения о характерных точках границ объекта

Обозначение характерных точек границ	Существующие координаты, м		Измененные (уточненные) координаты, м		Метод определения координат характерной точки	Средняя квадратическая погрешность положения характерной точки (Мт), м	Описание обозначения точки на местности (при наличии)
	X	Y	X	Y			
1	2	3	4	5	6	7	8
220	433635.87	2328660.38	436115.58	2325771.87	Геодезический метод	0.1	-
221	433635.68	2328657.64	436174.99	2325793.82	Геодезический метод	0.1	-
222	433627.12	2328653.07	436173.49	2325801.41	Геодезический метод	0.1	-
223	433635.42	2328644.21	436163.83	2325850.06	Геодезический метод	0.1	-
224	433644.18	2328645.48	436156.45	2325887.23	Геодезический метод	0.1	-
225	433650.65	2328627.60	436031.37	2325848.53	Геодезический метод	0.1	-
226	433652.66	2328622.04	-	-	Геодезический метод	0.1	-
227	433658.54	2328605.75	-	-	Геодезический метод	0.1	-
228	433665.91	2328608.62	-	-	Геодезический метод	0.1	-
229	433678.30	2328613.44	-	-	Геодезический метод	0.1	-
203	433688.27	2328617.31	436021.68	2325845.84	Геодезический метод	0.1	-
230	433219.83	2328460.09	435910.11	2325936.60	Геодезический метод	0.1	-
231	433220.93	2328475.76	435905.68	2325937.89	Геодезический метод	0.1	-
232	433221.11	2328478.24	435903.05	2325938.65	Геодезический метод	0.1	-
233	433225.81	2328480.34	435894.74	2325941.06	Геодезический метод	0.1	-
234	433228.78	2328483.30	435882.49	2325944.62	Геодезический метод	0.1	-
235	433230.25	2328486.38	435864.43	2325949.86	Геодезический метод	0.1	-
236	433231.15	2328489.82	435862.50	2325943.10	Геодезический метод	0.1	-
237	433231.02	2328492.94	435859.93	2325934.08	Геодезический метод	0.1	-
238	433230.04	2328495.44	435856.34	2325921.46	Геодезический метод	0.1	-
239	433228.47	2328498.18	435856.11	2325920.64	Геодезический метод	0.1	-
240	433225.52	2328501.25	435846.39	2325886.51	Геодезический метод	0.1	-
241	433222.80	2328502.19	435833.19	2325890.18	Геодезический метод	0.1	-
242	433223.33	2328508.37	435832.52	2325890.36	Геодезический метод	0.1	-
243	433215.74	2328508.73	435757.45	2325911.19	Геодезический метод	0.1	-
244	433215.42	2328502.83	435752.98	2325894.79	Геодезический метод	0.1	-

## 2. Сведения о характерных точках границ объекта

Обозначение характерных точек границ	Существующие координаты, м		Измененные (уточненные) координаты, м		Метод определения координат характерной точки	Средняя квадратическая погрешность положения характерной точки (Мп), м	Описание обозначения точки на местности (при наличии)
	X	Y	X	Y			
1	2	3	4	5	6	7	8
245	433213.04	2328501.94	435742.96	2325858.00	Геодезический метод	0.1	-
246	433209.84	2328499.81	435778.18	2325848.35	Геодезический метод	0.1	-
247	433207.93	2328497.46	435770.10	2325819.96	Геодезический метод	0.1	-
248	433206.92	2328495.14	435808.89	2325808.91	Геодезический метод	0.1	-
249	433206.11	2328491.60	435823.14	2325804.85	Геодезический метод	0.1	-
250	433205.91	2328489.31	435823.10	2325804.70	Геодезический метод	0.1	-
251	433206.25	2328487.37	435835.02	2325801.31	Геодезический метод	0.1	-
252	433207.32	2328484.67	435880.92	2325788.24	Геодезический метод	0.1	-
253	433209.60	2328482.06	435879.90	2325784.56	Геодезический метод	0.1	-
254	433211.25	2328480.31	435878.20	2325778.41	Геодезический метод	0.1	-
255	433213.93	2328478.77	435876.76	2325778.86	Геодезический метод	0.1	-
256	433213.77	2328476.32	435870.22	2325757.76	Геодезический метод	0.1	-
257	433212.93	2328463.80	435892.92	2325750.73	Геодезический метод	0.1	-
258	433192.52	2328465.78	435899.46	2325771.83	Геодезический метод	0.1	-
259	433192.35	2328462.68	435897.07	2325772.57	Геодезический метод	0.1	-
н260	-	-	435897.98	2325775.51	Геодезический метод	0.1	-
н261	-	-	435903.74	2325794.62	Геодезический метод	0.1	-
н262	-	-	435891.82	2325798.21	Геодезический метод	0.1	-
н263	-	-	435895.11	2325809.22	Геодезический метод	0.1	-
н264	-	-	435899.75	2325824.72	Геодезический метод	0.1	-
н265	-	-	435901.46	2325824.26	Геодезический метод	0.1	-
н266	-	-	435907.66	2325845.86	Геодезический метод	0.1	-
н267	-	-	435906.05	2325846.31	Геодезический метод	0.1	-
н268	-	-	435909.41	2325858.43	Геодезический метод	0.1	-
н269	-	-	435912.19	2325868.69	Геодезический метод	0.1	-
н270	-	-	435915.29	2325867.85	Геодезический метод	0.1	-

## 2. Сведения о характерных точках границ объекта

Обозначение характерных точек границ	Существующие координаты, м		Измененные (уточненные) координаты, м		Метод определения координат характерной точки	Средняя квадратическая погрешность положения характерной точки (Мт), м	Описание обозначения точки на местности (при наличии)
	X	Y	X	Y			
1	2	3	4	5	6	7	8
н271	-	-	435918.50	2325879.55	Геодезический метод	0.1	-
н272	-	-	435918.92	2325881.12	Геодезический метод	0.1	-
н273	-	-	435922.43	2325894.88	Геодезический метод	0.1	-
н274	-	-	435924.80	2325907.12	Геодезический метод	0.1	-
н275	-	-	435930.37	2325905.45	Геодезический метод	0.1	-
н276	-	-	435938.69	2325902.95	Геодезический метод	0.1	-
н277	-	-	435942.67	2325917.50	Геодезический метод	0.1	-
н278	-	-	435943.11	2325919.11	Геодезический метод	0.1	-
н279	-	-	435947.80	2325936.25	Геодезический метод	0.1	-
н280	-	-	435945.23	2325936.99	Геодезический метод	0.1	-
н281	-	-	435913.56	2325946.11	Геодезический метод	0.1	-
н282	-	-	435910.65	2325936.44	Геодезический метод	0.1	-
230	433219.83	2328460.09	435910.11	2325936.60	Геодезический метод	0.1	-
283	433276.06	2328723.55	435507.96	2325786.66	Геодезический метод	0.1	-
284	433278.61	2328751.43	435494.44	2325739.58	Геодезический метод	0.1	-
285	433303.70	2328978.69	435503.72	2325736.92	Геодезический метод	0.1	-
286	433318.54	2328977.94	435519.73	2325732.16	Геодезический метод	0.1	-
287	433323.92	2328977.47	435538.56	2325726.56	Геодезический метод	0.1	-
288	433325.84	2328977.31	435541.14	2325725.79	Геодезический метод	0.1	-
289	433330.57	2328976.89	435556.28	2325721.29	Геодезический метод	0.1	-
290	433334.05	2328977.08	435564.10	2325751.25	Геодезический метод	0.1	-
291	433338.67	2328976.61	435566.58	2325765.88	Геодезический метод	0.1	-
292	433370.67	2328974.01	435571.00	2325782.68	Геодезический метод	0.1	-
293	433375.43	2328973.55	435572.42	2325788.09	Геодезический метод	0.1	-
294	433384.54	2328972.59	435574.12	2325794.56	Геодезический метод	0.1	-
295	433388.92	2328972.16	435552.50	2325800.69	Геодезический метод	0.1	-

## 2. Сведения о характерных точках границ объекта

Обозначение характерных точек границ	Существующие координаты, м		Измененные (уточненные) координаты, м		Метод определения координат характерной точки	Средняя квадратическая погрешность положения характерной точки (Мт), м	Описание обозначения точки на местности (при наличии)
	X	Y	X	Y			
1	2	3	4	5	6	7	8
296	433393.66	2328971.69	435515.04	2325811.32	Геодезический метод	0.1	-
297	433439.31	2328968.66	435513.12	2325804.63	Геодезический метод	0.1	-
298	433443.76	2329029.56	435511.78	2325799.95	Геодезический метод	0.1	-
299	433251.00	2329042.67	-	-	Геодезический метод	0.1	-
300	433248.97	2329014.71	-	-	Геодезический метод	0.1	-
301	433229.93	2329016.63	-	-	Геодезический метод	0.1	-
302	433227.09	2329014.14	-	-	Геодезический метод	0.1	-
303	433207.12	2329016.10	-	-	Геодезический метод	0.1	-
304	433203.41	2329017.87	-	-	Геодезический метод	0.1	-
305	433182.11	2329019.89	-	-	Геодезический метод	0.1	-
306	433178.64	2328955.39	-	-	Геодезический метод	0.1	-
307	433161.94	2328756.65	-	-	Геодезический метод	0.1	-
308	433158.70	2328722.52	-	-	Геодезический метод	0.1	-
309	433274.21	2328712.08	-	-	Геодезический метод	0.1	-
283	433276.06	2328723.55	435507.96	2325786.66	Геодезический метод	0.1	-
310	432978.89	2328251.41	435582.48	2325693.67	Геодезический метод	0.1	-
311	432983.66	2328307.21	435579.33	2325682.59	Геодезический метод	0.1	-
312	432984.71	2328317.62	435596.21	2325677.72	Геодезический метод	0.1	-
313	432878.13	2328327.92	435605.19	2325675.13	Геодезический метод	0.1	-
314	432880.34	2328316.11	435611.90	2325673.19	Геодезический метод	0.1	-
315	432875.28	2328260.44	435616.83	2325690.53	Геодезический метод	0.1	-
316	432881.86	2328259.86	435614.48	2325692.99	Геодезический метод	0.1	-
317	432890.33	2328259.13	435608.34	2325694.91	Геодезический метод	0.1	-
н318	-	-	435601.78	2325696.96	Геодезический метод	0.1	-
н319	-	-	435584.91	2325702.24	Геодезический метод	0.1	-
310	432978.89	2328251.41	435582.48	2325693.67	Геодезический метод	0.1	-



## 2. Сведения о характерных точках границ объекта

Обозначение характерных точек границ	Существующие координаты, м		Измененные (уточненные) координаты, м		Метод определения координат характерной точки	Средняя квадратическая погрешность положения характерной точки (Мт), м	Описание обозначения точки на местности (при наличии)
	X	Y	X	Y			
1	2	3	4	5	6	7	8
320	432992.26	2328368.12	435250.69	2325545.07	Геодезический метод	0.1	-
321	432997.37	2328441.17	435246.10	2325529.36	Геодезический метод	0.1	-
322	432946.48	2328445.89	435256.79	2325526.26	Геодезический метод	0.1	-
323	432941.61	2328446.37	435268.50	2325522.87	Геодезический метод	0.1	-
324	432936.89	2328399.61	435284.01	2325518.37	Геодезический метод	0.1	-
325	432934.28	2328373.70	435286.16	2325519.99	Геодезический метод	0.1	-
н326	-	-	435297.95	2325560.29	Геодезический метод	0.1	-
н327	-	-	435300.03	2325567.41	Геодезический метод	0.1	-
н328	-	-	435301.64	2325572.90	Геодезический метод	0.1	-
н329	-	-	435306.84	2325591.18	Геодезический метод	0.1	-
н330	-	-	435294.39	2325594.72	Геодезический метод	0.1	-
н331	-	-	435267.44	2325602.39	Геодезический метод	0.1	-
н332	-	-	435262.31	2325584.82	Геодезический метод	0.1	-
320	432992.26	2328368.12	435250.69	2325545.07	Геодезический метод	0.1	-
333	432861.59	2328511.12	435539.79	2325543.20	Геодезический метод	0.1	-
334	432863.41	2328515.91	435534.99	2325526.27	Геодезический метод	0.1	-
335	432863.70	2328518.80	435565.77	2325517.52	Геодезический метод	0.1	-
336	432864.03	2328518.77	435585.16	2325512.00	Геодезический метод	0.1	-
337	432865.61	2328535.40	435631.11	2325498.93	Геодезический метод	0.1	-
338	432865.25	2328535.43	435635.66	2325514.89	Геодезический метод	0.1	-
339	432865.41	2328536.78	435639.68	2325528.97	Геодезический метод	0.1	-
340	432842.25	2328557.64	435660.33	2325601.29	Геодезический метод	0.1	-
341	432841.76	2328558.07	435653.71	2325603.17	Геодезический метод	0.1	-
342	432838.95	2328559.40	435636.25	2325608.13	Геодезический метод	0.1	-
343	432835.02	2328518.57	435626.55	2325610.88	Геодезический метод	0.1	-
344	432834.59	2328514.84	435623.57	2325611.24	Геодезический метод	0.1	-

## 2. Сведения о характерных точках границ объекта

Обозначение характерных точек границ	Существующие координаты, м		Измененные (уточненные) координаты, м		Метод определения координат характерной точки	Средняя квадратическая погрешность положения характерной точки (Мт), м	Описание обозначения точки на местности (при наличии)
	X	Y	X	Y			
1	2	3	4	5	6	7	8
н345	-	-	435617.32	2325613.29	Геодезический метод	0.1	-
н346	-	-	435614.88	2325605.97	Геодезический метод	0.1	-
н347	-	-	435612.37	2325606.74	Геодезический метод	0.1	-
н348	-	-	435601.56	2325570.94	Геодезический метод	0.1	-
н349	-	-	435585.01	2325575.68	Геодезический метод	0.1	-
н350	-	-	435568.88	2325580.78	Геодезический метод	0.1	-
н351	-	-	435551.97	2325586.13	Геодезический метод	0.1	-
н352	-	-	435551.34	2325583.92	Геодезический метод	0.1	-
н353	-	-	435547.54	2325570.52	Геодезический метод	0.1	-
333	432861.59	2328511.12	435539.79	2325543.20	Геодезический метод	0.1	-
354	432907.16	2328648.79	435494.80	2325520.38	Геодезический метод	0.1	-
355	432909.05	2328671.30	435487.10	2325492.97	Геодезический метод	0.1	-
356	432912.17	2328671.56	435509.86	2325487.72	Геодезический метод	0.1	-
357	432913.67	2328688.88	435523.19	2325484.00	Геодезический метод	0.1	-
358	432905.29	2328689.37	435525.04	2325490.62	Геодезический метод	0.1	-
359	432905.66	2328695.17	435530.53	2325510.30	Геодезический метод	0.1	-
360	432897.08	2328695.82	435517.08	2325514.11	Геодезический метод	0.1	-
361	432896.72	2328692.98	-	-	Геодезический метод	0.1	-
362	432840.53	2328697.86	-	-	Геодезический метод	0.1	-
363	432836.68	2328655.59	-	-	Геодезический метод	0.1	-
354	432907.16	2328648.79	435494.80	2325520.38	Геодезический метод	0.1	-
364	432775.13	2328519.37	435975.67	2325318.43	Геодезический метод	0.1	-
365	432776.91	2328536.95	435950.39	2325324.88	Геодезический метод	0.1	-
366	432763.46	2328538.46	435952.21	2325332.32	Геодезический метод	0.1	-
367	432752.92	2328539.51	435922.31	2325339.41	Геодезический метод	0.1	-
368	432751.05	2328521.42	435921.49	2325334.70	Геодезический метод	0.1	-

## 2. Сведения о характерных точках границ объекта

Обозначение характерных точек границ	Существующие координаты, м		Измененные (уточненные) координаты, м		Метод определения координат характерной точки	Средняя квадратическая погрешность положения характерной точки (Мт), м	Описание обозначения точки на местности (при наличии)
	X	Y	X	Y			
1	2	3	4	5	6	7	8
369	432761.80	2328520.20	435910.01	2325283.05	Геодезический метод	0.1	-
н370	-	-	435910.23	2325282.98	Геодезический метод	0.1	-
н371	-	-	435929.55	2325276.87	Геодезический метод	0.1	-
н372	-	-	435948.36	2325270.92	Геодезический метод	0.1	-
н373	-	-	435958.00	2325284.94	Геодезический метод	0.1	-
н374	-	-	435969.35	2325297.35	Геодезический метод	0.1	-
н375	-	-	435974.32	2325308.65	Геодезический метод	0.1	-
н376	-	-	435977.04	2325318.21	Геодезический метод	0.1	-
364	432775.13	2328519.37	435975.67	2325318.43	Геодезический метод	0.1	-
377	432738.14	2328418.40	435628.61	2325288.97	Геодезический метод	0.1	-
378	432742.80	2328468.73	435605.20	2325295.63	Геодезический метод	0.1	-
379	432722.24	2328470.53	435605.47	2325296.51	Геодезический метод	0.1	-
380	432708.89	2328471.69	435574.60	2325305.12	Геодезический метод	0.1	-
381	432694.07	2328460.58	435556.11	2325241.67	Геодезический метод	0.1	-
382	432683.61	2328461.50	435589.49	2325232.50	Геодезический метод	0.1	-
383	432680.29	2328423.44	435612.78	2325226.09	Геодезический метод	0.1	-
384	432704.52	2328421.33	435622.28	2325257.80	Геодезический метод	0.1	-
н385	-	-	435620.73	2325258.44	Геодезический метод	0.1	-
н386	-	-	435622.47	2325263.41	Геодезический метод	0.1	-
н387	-	-	435621.58	2325263.59	Геодезический метод	0.1	-
377	432738.14	2328418.40	435628.61	2325288.97	Геодезический метод	0.1	-
388	432701.12	2328851.93	435953.83	2326193.33	Геодезический метод	0.1	-
389	432702.82	2328871.94	435951.61	2326185.49	Геодезический метод	0.1	-
390	432696.49	2328875.91	436068.24	2326152.35	Геодезический метод	0.1	-
391	432699.35	2328909.39	436105.96	2326141.63	Геодезический метод	0.1	-
392	432701.42	2328940.08	436086.92	2326237.58	Геодезический метод	0.1	-

## 2. Сведения о характерных точках границ объекта

Обозначение характерных точек границ	Существующие координаты, м		Измененные (уточненные) координаты, м		Метод определения координат характерной точки	Средняя квадратическая погрешность положения характерной точки (Мт), м	Описание обозначения точки на местности (при наличии)
	X	Y	X	Y			
1	2	3	4	5	6	7	8
393	432643.55	2328945.41	436083.60	2326254.30	Геодезический метод	0.1	-
394	432641.94	2328914.09	436071.93	2326257.60	Геодезический метод	0.1	-
395	432637.43	2328858.92	436048.16	2326264.32	Геодезический метод	0.1	-
396	432662.50	2328855.18	435979.40	2326283.78	Геодезический метод	0.1	-
397	432679.21	2328853.77	435973.80	2326263.98	Геодезический метод	0.1	-
н398	-	-	435959.86	2326214.68	Геодезический метод	0.1	-
388	432701.12	2328851.93	435953.83	2326193.33	Геодезический метод	0.1	-
399	432568.73	2329048.49	435169.00	2325571.93	Геодезический метод	0.1	-
400	432575.58	2329095.69	435168.42	2325570.09	Геодезический метод	0.1	-
401	432576.91	2329108.53	435178.06	2325567.46	Геодезический метод	0.1	-
402	432564.28	2329109.40	435186.07	2325565.27	Геодезический метод	0.1	-
403	432533.03	2329112.25	435186.51	2325566.68	Геодезический метод	0.1	-
404	432533.22	2329114.64	435188.56	2325573.27	Геодезический метод	0.1	-
405	432463.08	2329119.94	435193.42	2325588.92	Геодезический метод	0.1	-
406	432462.64	2329114.90	435176.00	2325594.15	Геодезический метод	0.1	-
407	432418.94	2329118.67	435174.85	2325590.51	Геодезический метод	0.1	-
408	432417.39	2329101.23	435171.42	2325579.61	Геодезический метод	0.1	-
409	432399.62	2329102.80	-	-	Геодезический метод	0.1	-
410	432396.20	2329102.94	-	-	Геодезический метод	0.1	-
411	432384.94	2329103.92	-	-	Геодезический метод	0.1	-
412	432382.28	2329104.31	-	-	Геодезический метод	0.1	-
413	432364.62	2329105.24	-	-	Геодезический метод	0.1	-
414	432359.88	2329064.19	-	-	Геодезический метод	0.1	-
415	432413.78	2329059.62	-	-	Геодезический метод	0.1	-
416	432457.48	2329055.83	-	-	Геодезический метод	0.1	-
417	432528.06	2329049.72	-	-	Геодезический метод	0.1	-

## 2. Сведения о характерных точках границ объекта

Обозначение характерных точек границ	Существующие координаты, м		Измененные (уточненные) координаты, м		Метод определения координат характерной точки	Средняя квадратическая погрешность положения характерной точки (Мт), м	Описание обозначения точки на местности (при наличии)
	X	Y	X	Y			
1	2	3	4	5	6	7	8
399	432568.73	2329048.49	435169.00	2325571.93	Геодезический метод	0.1	-
418	432517.59	2329152.79	435287.86	2325672.94	Геодезический метод	0.1	-
419	432517.68	2329153.82	435279.06	2325642.52	Геодезический метод	0.1	-
420	432517.70	2329154.07	435341.10	2325625.82	Геодезический метод	0.1	-
421	432517.84	2329155.81	435356.70	2325621.62	Геодезический метод	0.1	-
422	432518.02	2329157.81	435361.34	2325637.91	Геодезический метод	0.1	-
423	432522.62	2329212.17	435396.36	2325760.92	Геодезический метод	0.1	-
424	432522.80	2329214.17	435402.76	2325783.42	Геодезический метод	0.1	-
425	432522.92	2329215.51	435389.00	2325787.34	Геодезический метод	0.1	-
426	432512.05	2329216.40	435387.19	2325787.87	Геодезический метод	0.1	-
427	432509.75	2329219.99	435367.23	2325793.71	Геодезический метод	0.1	-
428	432506.02	2329221.47	435363.58	2325794.78	Геодезический метод	0.1	-
429	432475.75	2329224.65	435345.99	2325799.49	Геодезический метод	0.1	-
430	432466.53	2329225.34	435340.77	2325801.29	Геодезический метод	0.1	-
431	432465.78	2329216.57	435326.23	2325805.50	Геодезический метод	0.1	-
432	432465.61	2329214.57	435321.75	2325790.02	Геодезический метод	0.1	-
433	432460.98	2329161.53	435299.39	2325712.76	Геодезический метод	0.1	-
434	432460.95	2329161.17	-	-	Геодезический метод	0.1	-
435	432460.65	2329157.67	-	-	Геодезический метод	0.1	-
436	432464.15	2329157.36	-	-	Геодезический метод	0.1	-
437	432475.46	2329156.39	-	-	Геодезический метод	0.1	-
418	432517.59	2329152.79	435287.86	2325672.94	Геодезический метод	0.1	-
438	432588.27	2329281.19	435459.82	2326927.37	Геодезический метод	0.1	-
439	432596.59	2329377.37	435415.47	2326918.59	Геодезический метод	0.1	-
440	432551.10	2329407.85	435434.46	2326853.97	Геодезический метод	0.1	-
441	432549.84	2329404.25	435435.86	2326848.36	Геодезический метод	0.1	-

## 2. Сведения о характерных точках границ объекта

Обозначение характерных точек границ	Существующие координаты, м		Измененные (уточненные) координаты, м		Метод определения координат характерной точки	Средняя квадратическая погрешность положения характерной точки (Мт), м	Описание обозначения точки на местности (при наличии)
	X	Y	X	Y			
1	2	3	4	5	6	7	8
442	432546.46	2329397.72	435467.23	2326851.42	Геодезический метод	0.1	-
443	432533.61	2329373.44	435464.91	2326875.21	Геодезический метод	0.1	-
444	432539.68	2329369.45	-	-	Геодезический метод	0.1	-
445	432530.68	2329352.99	-	-	Геодезический метод	0.1	-
446	432532.21	2329352.29	-	-	Геодезический метод	0.1	-
447	432531.57	2329351.00	-	-	Геодезический метод	0.1	-
448	432536.57	2329348.69	-	-	Геодезический метод	0.1	-
449	432532.30	2329340.05	-	-	Геодезический метод	0.1	-
450	432530.58	2329337.57	-	-	Геодезический метод	0.1	-
451	432518.59	2329318.27	-	-	Геодезический метод	0.1	-
438	432588.27	2329281.19	435459.82	2326927.37	Геодезический метод	0.1	-
452	431977.78	2329443.25	435879.06	2326653.05	Геодезический метод	0.1	-
453	431984.25	2329532.74	435865.02	2326650.21	Геодезический метод	0.1	-
454	431984.45	2329535.57	435845.72	2326646.32	Геодезический метод	0.1	-
455	431974.57	2329536.90	435842.88	2326658.19	Геодезический метод	0.1	-
456	431917.00	2329542.12	435834.98	2326691.27	Геодезический метод	0.1	-
457	431808.42	2329549.62	435798.54	2326684.42	Геодезический метод	0.1	-
458	431802.32	2329527.33	435796.96	2326684.12	Геодезический метод	0.1	-
459	431784.97	2329456.19	435795.16	2326683.78	Геодезический метод	0.1	-
н460	-	-	435792.90	2326683.36	Геодезический метод	0.1	-
н461	-	-	435790.92	2326682.99	Геодезический метод	0.1	-
н462	-	-	435787.00	2326682.25	Геодезический метод	0.1	-
н463	-	-	435783.61	2326681.62	Геодезический метод	0.1	-
н464	-	-	435773.79	2326679.76	Геодезический метод	0.1	-
н465	-	-	435770.31	2326679.11	Геодезический метод	0.1	-
н466	-	-	435756.78	2326676.55	Геодезический метод	0.1	-

## 2. Сведения о характерных точках границ объекта

Обозначение характерных точек границ	Существующие координаты, м		Измененные (уточненные) координаты, м		Метод определения координат характерной точки	Средняя квадратическая погрешность положения характерной точки (Мт), м	Описание обозначения точки на местности (при наличии)
	X	Y	X	Y			
1	2	3	4	5	6	7	8
н467	-	-	435758.36	2326660.66	Геодезический метод	0.1	-
н468	-	-	435761.50	2326629.31	Геодезический метод	0.1	-
н469	-	-	435842.36	2326645.64	Геодезический метод	0.1	-
н470	-	-	435843.57	2326639.66	Геодезический метод	0.1	-
н471	-	-	435843.87	2326635.97	Геодезический метод	0.1	-
н472	-	-	435844.20	2326632.78	Геодезический метод	0.1	-
н473	-	-	435841.74	2326632.24	Геодезический метод	0.1	-
н474	-	-	435843.50	2326621.73	Геодезический метод	0.1	-
н475	-	-	435848.03	2326619.12	Геодезический метод	0.1	-
н476	-	-	435852.31	2326599.54	Геодезический метод	0.1	-
н477	-	-	435855.53	2326580.67	Геодезический метод	0.1	-
н478	-	-	435875.18	2326584.01	Геодезический метод	0.1	-
н479	-	-	435873.77	2326591.46	Геодезический метод	0.1	-
н480	-	-	435884.76	2326596.92	Геодезический метод	0.1	-
н481	-	-	435880.97	2326643.10	Геодезический метод	0.1	-
452	431977.78	2329443.25	435879.06	2326653.05	Геодезический метод	0.1	-
482	432320.67	2329526.18	435927.47	2326376.08	Геодезический метод	0.1	-
483	432346.57	2329572.82	435914.13	2326376.80	Геодезический метод	0.1	-
484	432349.39	2329584.92	435914.22	2326381.37	Геодезический метод	0.1	-
485	432367.50	2329645.80	435914.35	2326383.17	Геодезический метод	0.1	-
486	432370.11	2329658.06	435908.67	2326383.58	Геодезический метод	0.1	-
487	432271.75	2329697.72	435908.55	2326381.99	Геодезический метод	0.1	-
488	432268.86	2329690.99	435907.87	2326382.07	Геодезический метод	0.1	-
489	432262.32	2329675.37	435907.96	2326383.15	Геодезический метод	0.1	-
490	432198.24	2329692.43	435906.24	2326383.29	Геодезический метод	0.1	-
491	432195.08	2329684.23	435906.10	2326381.17	Геодезический метод	0.1	-

## 2. Сведения о характерных точках границ объекта

Обозначение характерных точек границ	Существующие координаты, м		Измененные (уточненные) координаты, м		Метод определения координат характерной точки	Средняя квадратическая погрешность положения характерной точки (Мт), м	Описание обозначения точки на местности (при наличии)
	X	Y	X	Y			
1	2	3	4	5	6	7	8
492	432184.25	2329656.27	435905.46	2326371.49	Геодезический метод	0.1	-
493	432134.13	2329676.59	435904.22	2326352.71	Геодезический метод	0.1	-
494	432145.00	2329704.52	435974.49	2326336.47	Геодезический метод	0.1	-
495	432155.89	2329732.50	435983.83	2326369.27	Геодезический метод	0.1	-
496	432159.14	2329741.55	435991.66	2326396.79	Геодезический метод	0.1	-
497	432008.38	2329803.96	435968.28	2326399.28	Геодезический метод	0.1	-
498	432000.25	2329719.95	435962.84	2326399.86	Геодезический метод	0.1	-
499	431988.67	2329600.31	435961.62	2326399.99	Геодезический метод	0.1	-
500	432043.13	2329598.41	435961.54	2326399.33	Геодезический метод	0.1	-
501	432042.68	2329591.13	435960.22	2326399.46	Геодезический метод	0.1	-
502	432045.83	2329590.92	435959.63	2326393.06	Геодезический метод	0.1	-
503	432042.35	2329559.10	435955.95	2326393.42	Геодезический метод	0.1	-
504	432040.72	2329559.25	435955.48	2326386.94	Геодезический метод	0.1	-
505	432040.13	2329549.59	435951.59	2326387.21	Геодезический метод	0.1	-
506	432039.26	2329539.63	435951.12	2326380.64	Геодезический метод	0.1	-
507	432038.23	2329528.24	435934.50	2326381.78	Геодезический метод	0.1	-
508	432046.27	2329527.60	435934.40	2326380.21	Геодезический метод	0.1	-
509	432064.48	2329526.16	435927.73	2326380.59	Геодезический метод	0.1	-
510	432076.86	2329525.07	-	-	Геодезический метод	0.1	-
511	432076.14	2329515.58	-	-	Геодезический метод	0.1	-
512	432075.14	2329502.11	-	-	Геодезический метод	0.1	-
513	432071.99	2329451.12	-	-	Геодезический метод	0.1	-
514	432072.22	2329436.91	-	-	Геодезический метод	0.1	-
515	432111.91	2329432.04	-	-	Геодезический метод	0.1	-
516	432157.76	2329428.15	-	-	Геодезический метод	0.1	-
517	432158.15	2329441.62	-	-	Геодезический метод	0.1	-



## 2. Сведения о характерных точках границ объекта

Обозначение характерных точек границ	Существующие координаты, м		Измененные (уточненные) координаты, м		Метод определения координат характерной точки	Средняя квадратическая погрешность положения характерной точки (Мт), м	Описание обозначения точки на местности (при наличии)
	X	Y	X	Y			
1	2	3	4	5	6	7	8
518	432173.28	2329602.57	-	-	Геодезический метод	0.1	-
482	432320.67	2329526.18	435927.47	2326376.08	Геодезический метод	0.1	-
519	428544.19	2329325.35	436160.77	2326403.49	Геодезический метод	0.1	-
520	428503.62	2329418.69	436144.09	2326400.20	Геодезический метод	0.1	-
521	428328.02	2329351.26	436141.25	2326416.15	Геодезический метод	0.1	-
522	428385.36	2329343.05	436117.51	2326549.06	Геодезический метод	0.1	-
523	428438.43	2329337.13	436112.98	2326548.25	Геодезический метод	0.1	-
н524	-	-	436105.95	2326547.00	Геодезический метод	0.1	-
н525	-	-	436036.13	2326534.52	Геодезический метод	0.1	-
н526	-	-	436026.12	2326532.73	Геодезический метод	0.1	-
н527	-	-	436027.37	2326526.42	Геодезический метод	0.1	-
н528	-	-	436027.88	2326523.99	Геодезический метод	0.1	-
н529	-	-	436051.04	2326413.12	Геодезический метод	0.1	-
н530	-	-	436054.21	2326397.97	Геодезический метод	0.1	-
н531	-	-	436061.96	2326360.89	Геодезический метод	0.1	-
н532	-	-	436071.75	2326313.98	Геодезический метод	0.1	-
н533	-	-	436093.53	2326308.70	Геодезический метод	0.1	-
н534	-	-	436110.72	2326304.53	Геодезический метод	0.1	-
н535	-	-	436163.47	2326291.73	Геодезический метод	0.1	-
н536	-	-	436155.19	2326338.10	Геодезический метод	0.1	-
н537	-	-	436165.18	2326335.68	Геодезический метод	0.1	-
519	428544.19	2329325.35	436160.77	2326403.49	Геодезический метод	0.1	-
538	429691.08	2329119.79	436269.32	2328639.95	Геодезический метод	0.1	-
539	429712.97	2329236.85	436246.25	2328640.57	Геодезический метод	0.1	-
540	429602.47	2329259.86	436217.99	2328641.33	Геодезический метод	0.1	-
541	429584.87	2329161.59	436139.23	2328647.52	Геодезический метод	0.1	-

## 2. Сведения о характерных точках границ объекта

Обозначение характерных точек границ	Существующие координаты, м		Измененные (уточненные) координаты, м		Метод определения координат характерной точки	Средняя квадратическая погрешность положения характерной точки (Мт), м	Описание обозначения точки на местности (при наличии)
	X	Y	X	Y			
1	2	3	4	5	6	7	8
542	429579.97	2329134.28	436079.08	2328652.25	Геодезический метод	0.1	-
543	429629.30	2329125.68	435960.22	2328660.76	Геодезический метод	0.1	-
544	429642.24	2329126.72	435689.96	2328680.12	Геодезический метод	0.1	-
545	429655.61	2329124.88	435657.51	2329006.47	Геодезический метод	0.1	-
546	429663.39	2329120.99	435657.48	2329006.78	Геодезический метод	0.1	-
547	429678.05	2329119.69	435313.04	2328843.66	Геодезический метод	0.1	-
н548	-	-	435327.01	2328814.16	Геодезический метод	0.1	-
н549	-	-	435157.90	2328728.28	Геодезический метод	0.1	-
н550	-	-	435195.71	2328643.06	Геодезический метод	0.1	-
н551	-	-	435219.47	2328654.47	Геодезический метод	0.1	-
н552	-	-	435255.28	2328576.06	Геодезический метод	0.1	-
н553	-	-	435262.58	2328560.09	Геодезический метод	0.1	-
н554	-	-	435323.39	2328589.27	Геодезический метод	0.1	-
н555	-	-	435333.90	2328594.31	Геодезический метод	0.1	-
н556	-	-	435413.93	2328632.79	Геодезический метод	0.1	-
н557	-	-	435406.34	2328648.59	Геодезический метод	0.1	-
н558	-	-	435382.46	2328698.33	Геодезический метод	0.1	-
н559	-	-	435381.90	2328699.49	Геодезический метод	0.1	-
н560	-	-	435479.50	2328746.35	Геодезический метод	0.1	-
н561	-	-	435497.99	2328755.22	Геодезический метод	0.1	-
н562	-	-	435528.11	2328692.48	Геодезический метод	0.1	-
н563	-	-	435533.87	2328680.48	Геодезический метод	0.1	-
н564	-	-	435544.63	2328682.40	Геодезический метод	0.1	-
н565	-	-	435567.28	2328685.36	Геодезический метод	0.1	-
н566	-	-	435590.35	2328686.21	Геодезический метод	0.1	-
н567	-	-	435640.09	2328684.73	Геодезический метод	0.1	-

## 2. Сведения о характерных точках границ объекта

Обозначение характерных точек границ	Существующие координаты, м		Измененные (уточненные) координаты, м		Метод определения координат характерной точки	Средняя квадратическая погрешность положения характерной точки (Мт), м	Описание обозначения точки на местности (при наличии)
	X	Y	X	Y			
1	2	3	4	5	6	7	8
н568	-	-	435685.94	2328680.45	Геодезический метод	0.1	-
н569	-	-	435711.93	2328428.02	Геодезический метод	0.1	-
н570	-	-	435715.31	2328395.16	Геодезический метод	0.1	-
н571	-	-	435715.79	2328390.50	Геодезический метод	0.1	-
н572	-	-	435720.11	2328348.61	Геодезический метод	0.1	-
н573	-	-	435791.38	2328344.64	Геодезический метод	0.1	-
н574	-	-	435791.80	2328344.62	Геодезический метод	0.1	-
н575	-	-	435792.64	2328389.04	Геодезический метод	0.1	-
н576	-	-	435949.76	2328386.07	Геодезический метод	0.1	-
н577	-	-	435948.89	2328340.16	Геодезический метод	0.1	-
н578	-	-	435959.80	2328339.96	Геодезический метод	0.1	-
н579	-	-	435980.93	2328339.56	Геодезический метод	0.1	-
н580	-	-	436025.54	2328338.13	Геодезический метод	0.1	-
н581	-	-	436053.96	2328336.32	Геодезический метод	0.1	-
н582	-	-	436067.93	2328335.43	Геодезический метод	0.1	-
н583	-	-	436108.78	2328332.52	Геодезический метод	0.1	-
н584	-	-	436118.68	2328331.82	Геодезический метод	0.1	-
н585	-	-	436123.65	2328331.46	Геодезический метод	0.1	-
н586	-	-	436141.90	2328330.03	Геодезический метод	0.1	-
н587	-	-	436163.34	2328327.97	Геодезический метод	0.1	-
н588	-	-	436177.62	2328328.13	Геодезический метод	0.1	-
н589	-	-	436190.32	2328329.56	Геодезический метод	0.1	-
н590	-	-	436200.80	2328331.62	Геодезический метод	0.1	-
н591	-	-	436214.93	2328335.43	Геодезический метод	0.1	-
н592	-	-	436232.23	2328341.78	Геодезический метод	0.1	-
н593	-	-	436247.31	2328347.66	Геодезический метод	0.1	-

## 2. Сведения о характерных точках границ объекта

Обозначение характерных точек границ	Существующие координаты, м		Измененные (уточненные) координаты, м		Метод определения координат характерной точки	Средняя квадратическая погрешность положения характерной точки (Мт), м	Описание обозначения точки на местности (при наличии)
	X	Y	X	Y			
1	2	3	4	5	6	7	8
н594	-	-	436258.90	2328354.48	Геодезический метод	0.1	-
н595	-	-	436254.25	2328374.52	Геодезический метод	0.1	-
н596	-	-	436252.67	2328389.20	Геодезический метод	0.1	-
н597	-	-	436253.06	2328411.82	Геодезический метод	0.1	-
н598	-	-	436258.01	2328458.98	Геодезический метод	0.1	-
н599	-	-	436258.31	2328458.98	Геодезический метод	0.1	-
н600	-	-	436447.49	2328460.44	Геодезический метод	0.1	-
н601	-	-	436479.35	2328646.06	Геодезический метод	0.1	-
н602	-	-	436438.58	2328644.97	Геодезический метод	0.1	-
н603	-	-	436354.91	2328641.66	Геодезический метод	0.1	-
н604	-	-	436291.74	2328639.35	Геодезический метод	0.1	-
538	429691.08	2329119.79	436269.32	2328639.95	Геодезический метод	0.1	-
605	431219.12	2328928.84	436115.66	2324251.43	Геодезический метод	0.1	-
606	430971.11	2329239.29	436114.01	2324250.88	Геодезический метод	0.1	-
607	430952.17	2329361.53	436156.62	2324121.82	Геодезический метод	0.1	-
608	430783.32	2329335.57	436158.25	2324122.40	Геодезический метод	0.1	-
609	430775.86	2329289.22	436159.80	2324122.95	Геодезический метод	0.1	-
610	430815.82	2329264.95	436160.89	2324123.34	Геодезический метод	0.1	-
611	430843.73	2329241.60	436294.76	2324170.99	Геодезический метод	0.1	-
612	430884.10	2329206.44	436301.25	2324173.30	Геодезический метод	0.1	-
613	430931.01	2329167.28	436276.40	2324251.80	Геодезический метод	0.1	-
614	430979.30	2329126.60	436264.32	2324289.94	Геодезический метод	0.1	-
615	431005.14	2329101.05	436261.29	2324299.51	Геодезический метод	0.1	-
616	431054.55	2329034.48	436254.58	2324297.29	Геодезический метод	0.1	-
617	431121.99	2328954.35	436178.99	2324272.34	Геодезический метод	0.1	-
618	431114.95	2328947.96	436137.63	2324258.68	Геодезический метод	0.1	-

## 2. Сведения о характерных точках границ объекта

Обозначение характерных точек границ	Существующие координаты, м		Измененные (уточненные) координаты, м		Метод определения координат характерной точки	Средняя квадратическая погрешность положения характерной точки (Мт), м	Описание обозначения точки на местности (при наличии)
	X	Y	X	Y			
1	2	3	4	5	6	7	8
619	431130.45	2328926.73	436118.31	2324252.30	Геодезический метод	0.1	-
620	431134.25	2328929.79	436117.21	2324251.94	Геодезический метод	0.1	-
621	431152.68	2328908.18	-	-	Геодезический метод	0.1	-
622	431164.72	2328920.52	-	-	Геодезический метод	0.1	-
623	431186.07	2328927.16	-	-	Геодезический метод	0.1	-
605	431219.12	2328928.84	436115.66	2324251.43	Геодезический метод	0.1	-
624	430839.99	2328898.24	435697.01	2324057.01	Геодезический метод	0.1	-
625	430836.72	2329018.61	435658.97	2324066.25	Геодезический метод	0.1	-
626	430764.54	2329018.66	435649.74	2324068.84	Геодезический метод	0.1	-
627	430767.60	2328927.38	435608.47	2324080.42	Геодезический метод	0.1	-
н628	-	-	435606.40	2324081.03	Геодезический метод	0.1	-
н629	-	-	435602.88	2324070.66	Геодезический метод	0.1	-
н630	-	-	435600.20	2324062.79	Геодезический метод	0.1	-
н631	-	-	435555.61	2323931.65	Геодезический метод	0.1	-
н632	-	-	435537.74	2323871.94	Геодезический метод	0.1	-
н633	-	-	435545.37	2323869.66	Геодезический метод	0.1	-
н634	-	-	435603.28	2323853.42	Геодезический метод	0.1	-
н635	-	-	435661.73	2323839.21	Геодезический метод	0.1	-
н636	-	-	435663.02	2323838.92	Геодезический метод	0.1	-
н637	-	-	435663.82	2323838.74	Геодезический метод	0.1	-
н638	-	-	435698.61	2324056.62	Геодезический метод	0.1	-
624	430839.99	2328898.24	435697.01	2324057.01	Геодезический метод	0.1	-
639	431494.55	2328711.66	436065.85	2323811.17	Геодезический метод	0.1	-
640	431500.46	2328763.50	436001.31	2323804.54	Геодезический метод	0.1	-
641	431492.35	2328763.72	436004.02	2323745.78	Геодезический метод	0.1	-
642	431460.76	2328766.47	436005.75	2323611.84	Геодезический метод	0.1	-

## 2. Сведения о характерных точках границ объекта

Обозначение характерных точек границ	Существующие координаты, м		Измененные (уточненные) координаты, м		Метод определения координат характерной точки	Средняя квадратическая погрешность положения характерной точки (Мт), м	Описание обозначения точки на местности (при наличии)
	X	Y	X	Y			
1	2	3	4	5	6	7	8
643	431450.13	2328769.18	436005.88	2323601.84	Геодезический метод	0.1	-
644	431448.88	2328769.32	436006.20	2323576.83	Геодезический метод	0.1	-
645	431447.93	2328760.73	436006.80	2323530.19	Геодезический метод	0.1	-
646	431444.50	2328730.22	436025.18	2323485.18	Геодезический метод	0.1	-
647	431445.00	2328719.89	436033.88	2323463.86	Геодезический метод	0.1	-
648	431454.04	2328720.10	436038.52	2323452.51	Геодезический метод	0.1	-
649	431453.93	2328714.76	436041.39	2323445.48	Геодезический метод	0.1	-
н650	-	-	436046.02	2323434.13	Геодезический метод	0.1	-
н651	-	-	436061.50	2323434.46	Геодезический метод	0.1	-
н652	-	-	436515.32	2323444.29	Геодезический метод	0.1	-
н653	-	-	436521.90	2323444.43	Геодезический метод	0.1	-
н654	-	-	436517.29	2323459.58	Геодезический метод	0.1	-
н655	-	-	436505.62	2323497.91	Геодезический метод	0.1	-
н656	-	-	436489.14	2323552.20	Геодезический метод	0.1	-
н657	-	-	436468.73	2323619.40	Геодезический метод	0.1	-
н658	-	-	436425.95	2323760.30	Геодезический метод	0.1	-
н659	-	-	436403.21	2323845.85	Геодезический метод	0.1	-
н660	-	-	436400.97	2323853.22	Геодезический метод	0.1	-
н661	-	-	436383.03	2323914.80	Геодезический метод	0.1	-
н662	-	-	436382.25	2323917.34	Геодезический метод	0.1	-
н663	-	-	436381.25	2323920.61	Геодезический метод	0.1	-
н664	-	-	436372.66	2323947.75	Геодезический метод	0.1	-
н665	-	-	436370.64	2323946.69	Геодезический метод	0.1	-
н666	-	-	436357.20	2323939.60	Геодезический метод	0.1	-
н667	-	-	436332.15	2323926.40	Геодезический метод	0.1	-
н668	-	-	436323.34	2323921.75	Геодезический метод	0.1	-

## 2. Сведения о характерных точках границ объекта

Обозначение характерных точек границ	Существующие координаты, м		Измененные (уточненные) координаты, м		Метод определения координат характерной точки	Средняя квадратическая погрешность положения характерной точки (Мт), м	Описание обозначения точки на местности (при наличии)
	X	Y	X	Y			
1	2	3	4	5	6	7	8
н669	-	-	436297.94	2323868.76	Геодезический метод	0.1	-
н670	-	-	436272.30	2323845.26	Геодезический метод	0.1	-
н671	-	-	436256.49	2323830.77	Геодезический метод	0.1	-
н672	-	-	436223.48	2323827.37	Геодезический метод	0.1	-
639	431494.55	2328711.66	436065.85	2323811.17	Геодезический метод	0.1	-
673	431765.15	2329053.36	436385.07	2324511.75	Геодезический метод	0.1	-
674	431766.43	2329068.49	436368.63	2324506.12	Геодезический метод	0.1	-
675	431767.44	2329068.40	436356.40	2324502.30	Геодезический метод	0.1	-
676	431769.61	2329092.97	436342.16	2324548.05	Геодезический метод	0.1	-
677	431769.46	2329092.99	436301.39	2324535.37	Геодезический метод	0.1	-
678	431770.58	2329105.74	436313.86	2324495.29	Геодезический метод	0.1	-
679	431769.53	2329105.83	436315.63	2324489.61	Геодезический метод	0.1	-
680	431769.75	2329108.30	436318.44	2324480.57	Геодезический метод	0.1	-
681	431771.45	2329119.84	436327.04	2324452.94	Геодезический метод	0.1	-
682	431741.78	2329121.99	436319.23	2324450.65	Геодезический метод	0.1	-
683	431737.74	2329090.59	436295.73	2324444.14	Геодезический метод	0.1	-
684	431736.40	2329075.00	436293.81	2324443.73	Геодезический метод	0.1	-
685	431736.38	2329074.75	436292.93	2324443.55	Геодезический метод	0.1	-
686	431735.81	2329074.80	436274.14	2324439.54	Геодезический метод	0.1	-
687	431734.91	2329067.34	436241.84	2324433.81	Геодезический метод	0.1	-
688	431734.94	2329066.94	436247.33	2324419.11	Геодезический метод	0.1	-
689	431736.28	2329060.61	436262.47	2324368.68	Геодезический метод	0.1	-
690	431738.47	2329057.26	436267.27	2324353.13	Геодезический метод	0.1	-
691	431741.97	2329055.92	436284.82	2324296.32	Геодезический метод	0.1	-
692	431746.29	2329055.11	436287.09	2324288.97	Геодезический метод	0.1	-
н693	-	-	436297.29	2324293.65	Геодезический метод	0.1	-

## 2. Сведения о характерных точках границ объекта

Обозначение характерных точек границ	Существующие координаты, м		Измененные (уточненные) координаты, м		Метод определения координат характерной точки	Средняя квадратическая погрешность положения характерной точки (Мт), м	Описание обозначения точки на местности (при наличии)
	X	Y	X	Y			
1	2	3	4	5	6	7	8
н694	-	-	436299.42	2324300.87	Геодезический метод	0.1	-
н695	-	-	436302.12	2324310.04	Геодезический метод	0.1	-
н696	-	-	436363.51	2324328.09	Геодезический метод	0.1	-
н697	-	-	436378.61	2324332.52	Геодезический метод	0.1	-
н698	-	-	436373.21	2324349.86	Геодезический метод	0.1	-
н699	-	-	436353.58	2324412.87	Геодезический метод	0.1	-
н700	-	-	436351.40	2324419.30	Геодезический метод	0.1	-
н701	-	-	436346.99	2324432.34	Геодезический метод	0.1	-
н702	-	-	436338.85	2324456.39	Геодезический метод	0.1	-
н703	-	-	436359.39	2324462.40	Геодезический метод	0.1	-
н704	-	-	436367.98	2324465.63	Геодезический метод	0.1	-
н705	-	-	436378.56	2324469.61	Геодезический метод	0.1	-
н706	-	-	436400.37	2324477.81	Геодезический метод	0.1	-
н707	-	-	436437.05	2324491.60	Геодезический метод	0.1	-
н708	-	-	436453.53	2324497.80	Геодезический метод	0.1	-
н709	-	-	436456.69	2324499.03	Геодезический метод	0.1	-
н710	-	-	436443.93	2324531.81	Геодезический метод	0.1	-
н711	-	-	436391.33	2324513.88	Геодезический метод	0.1	-
673	431765.15	2329053.36	436385.07	2324511.75	Геодезический метод	0.1	-
712	431869.37	2328711.30	435685.31	2325320.28	Геодезический метод	0.1	-
713	431870.88	2328724.35	435654.79	2325213.52	Геодезический метод	0.1	-
714	431873.27	2328760.82	435640.62	2325163.72	Геодезический метод	0.1	-
715	431873.69	2328770.39	435619.33	2325133.21	Геодезический метод	0.1	-
716	431848.13	2328773.08	435582.13	2325143.02	Геодезический метод	0.1	-
717	431843.39	2328768.50	435570.92	2325145.98	Геодезический метод	0.1	-
718	431842.87	2328762.57	435570.70	2325143.44	Геодезический метод	0.1	-



## 2. Сведения о характерных точках границ объекта

Обозначение характерных точек границ	Существующие координаты, м		Измененные (уточненные) координаты, м		Метод определения координат характерной точки	Средняя квадратическая погрешность положения характерной точки (Мт), м	Описание обозначения точки на местности (при наличии)
	X	Y	X	Y			
1	2	3	4	5	6	7	8
719	431842.81	2328761.11	435569.34	2325127.56	Геодезический метод	0.1	-
720	431842.74	2328759.57	435567.55	2325106.79	Геодезический метод	0.1	-
721	431842.43	2328752.42	435571.11	2325098.72	Геодезический метод	0.1	-
722	431842.42	2328752.06	435623.37	2325103.14	Геодезический метод	0.1	-
723	431842.27	2328748.66	435631.83	2325103.85	Геодезический метод	0.1	-
724	431842.19	2328746.81	435662.26	2325106.42	Геодезический метод	0.1	-
725	431840.56	2328746.88	435670.22	2325133.68	Геодезический метод	0.1	-
726	431840.30	2328742.29	435702.33	2325101.10	Геодезический метод	0.1	-
727	431834.00	2328742.60	435733.25	2325121.91	Геодезический метод	0.1	-
728	431833.90	2328740.99	435740.16	2325126.56	Геодезический метод	0.1	-
729	431833.38	2328732.58	435768.86	2325138.95	Геодезический метод	0.1	-
730	431829.96	2328732.85	435773.73	2325139.73	Геодезический метод	0.1	-
731	431829.54	2328727.92	435777.26	2325141.61	Геодезический метод	0.1	-
732	431827.75	2328714.45	435807.22	2325152.39	Геодезический метод	0.1	-
н733	-	-	435819.63	2325152.36	Геодезический метод	0.1	-
н734	-	-	435828.47	2325154.18	Геодезический метод	0.1	-
н735	-	-	435831.62	2325154.77	Геодезический метод	0.1	-
н736	-	-	435847.70	2325158.17	Геодезический метод	0.1	-
н737	-	-	435850.78	2325158.82	Геодезический метод	0.1	-
н738	-	-	435861.67	2325195.35	Геодезический метод	0.1	-
н739	-	-	435881.39	2325196.06	Геодезический метод	0.1	-
н740	-	-	435887.33	2325194.03	Геодезический метод	0.1	-
н741	-	-	435888.57	2325198.29	Геодезический метод	0.1	-
н742	-	-	435889.97	2325203.02	Геодезический метод	0.1	-
н743	-	-	435901.82	2325242.89	Геодезический метод	0.1	-
н744	-	-	435900.99	2325243.12	Геодезический метод	0.1	-

## 2. Сведения о характерных точках границ объекта

Обозначение характерных точек границ	Существующие координаты, м		Измененные (уточненные) координаты, м		Метод определения координат характерной точки	Средняя квадратическая погрешность положения характерной точки (Мт), м	Описание обозначения точки на местности (при наличии)
	X	Y	X	Y			
1	2	3	4	5	6	7	8
н745	-	-	435896.24	2325244.48	Геодезический метод	0.1	-
н746	-	-	435886.38	2325247.28	Геодезический метод	0.1	-
н747	-	-	435886.66	2325248.24	Геодезический метод	0.1	-
н748	-	-	435890.05	2325260.35	Геодезический метод	0.1	-
н749	-	-	435885.09	2325261.74	Геодезический метод	0.1	-
н750	-	-	435886.23	2325265.11	Геодезический метод	0.1	-
н751	-	-	435731.41	2325307.69	Геодезический метод	0.1	-
н752	-	-	435697.09	2325317.13	Геодезический метод	0.1	-
712	431869.37	2328711.30	435685.31	2325320.28	Геодезический метод	0.1	-
753	432173.74	2328871.80	435685.18	2325320.48	Геодезический метод	0.1	-
754	432180.17	2328965.34	435699.99	2325372.27	Геодезический метод	0.1	-
755	432171.73	2328965.44	435689.54	2325375.44	Геодезический метод	0.1	-
756	432127.08	2328969.87	435657.01	2325385.28	Геодезический метод	0.1	-
757	432120.89	2328970.01	435657.72	2325392.18	Геодезический метод	0.1	-
758	432078.83	2328941.19	435642.71	2325396.78	Геодезический метод	0.1	-
759	432008.92	2328947.61	435638.71	2325401.52	Геодезический метод	0.1	-
760	432006.16	2328908.28	435627.02	2325405.16	Геодезический метод	0.1	-
761	432055.10	2328905.41	435609.60	2325341.24	Геодезический метод	0.1	-
762	432070.03	2328903.97	435674.77	2325323.17	Геодезический метод	0.1	-
763	432072.63	2328900.13	-	-	Геодезический метод	0.1	-
764	432068.85	2328880.10	-	-	Геодезический метод	0.1	-
753	432173.74	2328871.80	435685.18	2325320.48	Геодезический метод	0.1	-
765	431921.38	2328404.09	435789.59	2327035.80	Геодезический метод	0.1	-
766	431922.33	2328419.18	435774.24	2327113.25	Геодезический метод	0.1	-
767	431923.50	2328432.62	435860.86	2327130.43	Геодезический метод	0.1	-
768	431924.60	2328444.87	435892.46	2327132.50	Геодезический метод	0.1	-

## 2. Сведения о характерных точках границ объекта

Обозначение характерных точек границ	Существующие координаты, м		Измененные (уточненные) координаты, м		Метод определения координат характерной точки	Средняя квадратическая погрешность положения характерной точки (Мт), м	Описание обозначения точки на местности (при наличии)
	X	Y	X	Y			
1	2	3	4	5	6	7	8
769	431893.55	2328447.64	435906.51	2327135.28	Геодезический метод	0.1	-
770	431891.27	2328419.78	435887.20	2327232.74	Геодезический метод	0.1	-
771	431891.72	2328406.83	435884.32	2327247.28	Геодезический метод	0.1	-
н772	-	-	435880.86	2327264.75	Геодезический метод	0.1	-
н773	-	-	435877.54	2327281.55	Геодезический метод	0.1	-
н774	-	-	435858.67	2327376.80	Геодезический метод	0.1	-
н775	-	-	435851.22	2327414.40	Геодезический метод	0.1	-
н776	-	-	435850.10	2327420.05	Геодезический метод	0.1	-
н777	-	-	435848.11	2327426.72	Геодезический метод	0.1	-
н778	-	-	435839.85	2327454.45	Геодезический метод	0.1	-
н779	-	-	435707.08	2327441.03	Геодезический метод	0.1	-
н780	-	-	435687.96	2327439.10	Геодезический метод	0.1	-
н781	-	-	435505.95	2327420.70	Геодезический метод	0.1	-
н782	-	-	435465.52	2327417.51	Геодезический метод	0.1	-
н783	-	-	435460.30	2327417.10	Геодезический метод	0.1	-
н784	-	-	435460.31	2327416.98	Геодезический метод	0.1	-
н785	-	-	435472.45	2327290.74	Геодезический метод	0.1	-
н786	-	-	435472.62	2327288.94	Геодезический метод	0.1	-
н787	-	-	435481.12	2327200.56	Геодезический метод	0.1	-
н788	-	-	435497.08	2327137.48	Геодезический метод	0.1	-
н789	-	-	435527.85	2327015.86	Геодезический метод	0.1	-
н790	-	-	435566.18	2327025.57	Геодезический метод	0.1	-
н791	-	-	435545.02	2327109.14	Геодезический метод	0.1	-
н792	-	-	435535.39	2327147.17	Геодезический метод	0.1	-
н793	-	-	435551.90	2327151.35	Геодезический метод	0.1	-
н794	-	-	435595.21	2327154.49	Геодезический метод	0.1	-

## 2. Сведения о характерных точках границ объекта

Обозначение характерных точек границ	Существующие координаты, м		Измененные (уточненные) координаты, м		Метод определения координат характерной точки	Средняя квадратическая погрешность положения характерной точки (Мт), м	Описание обозначения точки на местности (при наличии)
	X	Y	X	Y			
1	2	3	4	5	6	7	8
н795	-	-	435715.50	2327166.65	Геодезический метод	0.1	-
н796	-	-	435721.94	2327102.88	Геодезический метод	0.1	-
н797	-	-	435723.94	2327083.11	Геодезический метод	0.1	-
н798	-	-	435724.90	2327062.75	Геодезический метод	0.1	-
н799	-	-	435725.69	2327045.98	Геодезический метод	0.1	-
н800	-	-	435727.74	2327002.36	Геодезический метод	0.1	-
н801	-	-	435730.91	2326935.24	Геодезический метод	0.1	-
н802	-	-	435946.79	2326931.94	Геодезический метод	0.1	-
н803	-	-	435946.67	2326932.56	Геодезический метод	0.1	-
н804	-	-	435938.42	2326974.22	Геодезический метод	0.1	-
н805	-	-	435932.81	2327002.52	Геодезический метод	0.1	-
н806	-	-	435919.99	2327067.26	Геодезический метод	0.1	-
н807	-	-	435905.60	2327064.41	Геодезический метод	0.1	-
н808	-	-	435857.53	2327054.87	Геодезический метод	0.1	-
н809	-	-	435850.54	2327048.04	Геодезический метод	0.1	-
н810	-	-	435831.98	2327044.31	Геодезический метод	0.1	-
н811	-	-	435808.27	2327039.55	Геодезический метод	0.1	-
н812	-	-	435797.56	2327037.40	Геодезический метод	0.1	-
н813	-	-	435791.47	2327036.18	Геодезический метод	0.1	-
765	431921.38	2328404.09	435789.59	2327035.80	Геодезический метод	0.1	-
814	432300.62	2328369.76	435938.30	2327769.53	Геодезический метод	0.1	-
815	432306.23	2328442.86	435932.85	2327770.83	Геодезический метод	0.1	-
816	432297.46	2328443.20	435934.23	2327792.91	Геодезический метод	0.1	-
817	432262.58	2328446.24	435935.07	2327808.93	Геодезический метод	0.1	-
818	432261.99	2328439.50	435936.11	2327827.10	Геодезический метод	0.1	-
819	432257.86	2328392.14	435936.67	2327836.76	Геодезический метод	0.1	-

## 2. Сведения о характерных точках границ объекта

Обозначение характерных точек границ	Существующие координаты, м		Измененные (уточненные) координаты, м		Метод определения координат характерной точки	Средняя квадратическая погрешность положения характерной точки (Мт), м	Описание обозначения точки на местности (при наличии)
	X	Y	X	Y			
1	2	3	4	5	6	7	8
820	432255.97	2328371.40	435937.46	2327850.55	Геодезический метод	0.1	-
н821	-	-	435897.88	2327854.62	Геодезический метод	0.1	-
н822	-	-	435858.14	2327856.65	Геодезический метод	0.1	-
н823	-	-	435767.57	2327860.59	Геодезический метод	0.1	-
н824	-	-	435772.38	2327824.53	Геодезический метод	0.1	-
н825	-	-	435777.67	2327788.48	Геодезический метод	0.1	-
н826	-	-	435786.60	2327739.87	Геодезический метод	0.1	-
н827	-	-	435794.85	2327695.62	Геодезический метод	0.1	-
н828	-	-	435824.48	2327536.82	Геодезический метод	0.1	-
н829	-	-	435839.75	2327454.96	Геодезический метод	0.1	-
н830	-	-	435930.32	2327464.75	Геодезический метод	0.1	-
н831	-	-	435929.22	2327469.58	Геодезический метод	0.1	-
н832	-	-	435978.11	2327478.42	Геодезический метод	0.1	-
н833	-	-	435979.91	2327468.63	Геодезический метод	0.1	-
н834	-	-	435986.59	2327468.79	Геодезический метод	0.1	-
н835	-	-	436041.10	2327467.71	Геодезический метод	0.1	-
н836	-	-	436037.78	2327484.60	Геодезический метод	0.1	-
н837	-	-	436029.32	2327527.57	Геодезический метод	0.1	-
н838	-	-	436000.31	2327674.94	Геодезический метод	0.1	-
н839	-	-	435981.86	2327768.73	Геодезический метод	0.1	-
н840	-	-	435969.16	2327769.36	Геодезический метод	0.1	-
н841	-	-	435963.46	2327769.50	Геодезический метод	0.1	-
н842	-	-	435963.45	2327769.36	Геодезический метод	0.1	-
н843	-	-	435960.13	2327768.68	Геодезический метод	0.1	-
н844	-	-	435956.79	2327768.64	Геодезический метод	0.1	-
н845	-	-	435956.77	2327768.91	Геодезический метод	0.1	-

## 2. Сведения о характерных точках границ объекта

Обозначение характерных точек границ	Существующие координаты, м		Измененные (уточненные) координаты, м		Метод определения координат характерной точки	Средняя квадратическая погрешность положения характерной точки (Мт), м	Описание обозначения точки на местности (при наличии)
	X	Y	X	Y			
1	2	3	4	5	6	7	8
814	432300.62	2328369.76	435938.30	2327769.53	Геодезический метод	0.1	-
846	432345.47	2328888.83	435987.11	2326593.44	Геодезический метод	0.1	-
847	432348.43	2328922.66	435974.32	2326590.36	Геодезический метод	0.1	-
848	432325.61	2328925.02	435974.03	2326588.17	Геодезический метод	0.1	-
849	432304.24	2328927.39	435973.91	2326587.27	Геодезический метод	0.1	-
850	432303.08	2328913.30	435973.23	2326580.33	Геодезический метод	0.1	-
851	432301.75	2328892.24	435976.61	2326580.03	Геодезический метод	0.1	-
852	432334.52	2328889.38	435975.66	2326569.79	Геодезический метод	0.1	-
н853	-	-	435976.62	2326569.72	Геодезический метод	0.1	-
н854	-	-	435976.50	2326568.48	Геодезический метод	0.1	-
н855	-	-	435975.37	2326555.77	Геодезический метод	0.1	-
н856	-	-	435975.24	2326554.59	Геодезический метод	0.1	-
н857	-	-	435974.24	2326554.67	Геодезический метод	0.1	-
н858	-	-	435973.49	2326546.64	Геодезический метод	0.1	-
н859	-	-	435979.34	2326546.13	Геодезический метод	0.1	-
н860	-	-	436002.08	2326544.14	Геодезический метод	0.1	-
н861	-	-	436006.03	2326543.79	Геодезический метод	0.1	-
н862	-	-	436024.24	2326542.20	Геодезический метод	0.1	-
н863	-	-	436020.61	2326560.46	Геодезический метод	0.1	-
н864	-	-	436013.03	2326598.59	Геодезический метод	0.1	-
846	432345.47	2328888.83	435987.11	2326593.44	Геодезический метод	0.1	-
865	434560.94	2327477.26	434144.51	2327523.11	Геодезический метод	0.1	-
866	434532.95	2327502.81	434143.88	2327519.75	Геодезический метод	0.1	-
867	434533.69	2327574.01	434158.22	2327518.36	Геодезический метод	0.1	-
868	434552.26	2327576.93	434223.80	2327512.04	Геодезический метод	0.1	-
869	434592.95	2327584.80	434242.36	2327510.80	Геодезический метод	0.1	-

## 2. Сведения о характерных точках границ объекта

Обозначение характерных точек границ	Существующие координаты, м		Измененные (уточненные) координаты, м		Метод определения координат характерной точки	Средняя квадратическая погрешность положения характерной точки (Мт), м	Описание обозначения точки на местности (при наличии)
	X	Y	X	Y			
1	2	3	4	5	6	7	8
870	434594.79	2327586.08	434294.85	2327507.32	Геодезический метод	0.1	-
871	434601.70	2327586.77	434295.39	2327507.29	Геодезический метод	0.1	-
872	434612.11	2327587.79	434295.65	2327572.59	Геодезический метод	0.1	-
873	434612.05	2327588.53	434293.97	2327599.26	Геодезический метод	0.1	-
874	434627.21	2327590.56	434270.26	2327600.71	Геодезический метод	0.1	-
875	434636.96	2327591.87	434224.29	2327604.35	Геодезический метод	0.1	-
876	434650.66	2327593.64	434171.71	2327608.32	Геодезический метод	0.1	-
877	434637.58	2327638.10	434160.43	2327608.65	Геодезический метод	0.1	-
878	434415.88	2327605.83	434156.57	2327587.86	Геодезический метод	0.1	-
879	434441.69	2327498.83	434152.26	2327564.63	Геодезический метод	0.1	-
880	434467.55	2327499.36	-	-	Геодезический метод	0.1	-
881	434516.75	2327445.56	-	-	Геодезический метод	0.1	-
882	434521.79	2327452.21	-	-	Геодезический метод	0.1	-
883	434545.80	2327466.95	-	-	Геодезический метод	0.1	-
865	434560.94	2327477.26	434144.51	2327523.11	Геодезический метод	0.1	-
884	434292.94	2327508.47	433992.87	2327537.67	Геодезический метод	0.1	-
885	434293.80	2327577.17	433976.13	2327469.47	Геодезический метод	0.1	-
886	434291.02	2327598.70	433980.64	2327468.45	Геодезический метод	0.1	-
887	434158.06	2327608.33	434018.64	2327459.82	Геодезический метод	0.1	-
888	434156.57	2327587.86	434029.16	2327457.47	Геодезический метод	0.1	-
889	434152.26	2327564.63	434034.43	2327456.28	Геодезический метод	0.1	-
890	434144.51	2327523.11	434067.07	2327492.61	Геодезический метод	0.1	-
891	434242.82	2327511.46	434070.19	2327511.44	Геодезический метод	0.1	-
н892	-	-	434072.81	2327527.28	Геодезический метод	0.1	-
н893	-	-	434062.78	2327528.46	Геодезический метод	0.1	-
н894	-	-	434033.10	2327532.37	Геодезический метод	0.1	-

## 2. Сведения о характерных точках границ объекта

Обозначение характерных точек границ	Существующие координаты, м		Измененные (уточненные) координаты, м		Метод определения координат характерной точки	Средняя квадратическая погрешность положения характерной точки (Мт), м	Описание обозначения точки на местности (при наличии)
	X	Y	X	Y			
1	2	3	4	5	6	7	8
884	434292.94	2327508.47	433992.87	2327537.67	Геодезический метод	0.1	-
895	431610.81	2327764.98	434626.13	2327635.44	Геодезический метод	0.1	-
896	431612.69	2327773.69	434608.79	2327632.25	Геодезический метод	0.1	-
897	431616.75	2327793.27	434595.04	2327629.73	Геодезический метод	0.1	-
898	431617.54	2327809.54	434590.08	2327628.82	Геодезический метод	0.1	-
899	431618.13	2327812.76	434549.88	2327624.80	Геодезический метод	0.1	-
900	431601.38	2327816.16	434530.55	2327622.87	Геодезический метод	0.1	-
901	431592.62	2327817.90	434496.15	2327618.90	Геодезический метод	0.1	-
902	431584.80	2327772.61	434487.30	2327617.21	Геодезический метод	0.1	-
н903	-	-	434447.53	2327609.64	Геодезический метод	0.1	-
н904	-	-	434414.95	2327605.15	Геодезический метод	0.1	-
н905	-	-	434440.73	2327495.67	Геодезический метод	0.1	-
н906	-	-	434457.76	2327496.75	Геодезический метод	0.1	-
н907	-	-	434467.54	2327497.37	Геодезический метод	0.1	-
н908	-	-	434470.35	2327494.31	Геодезический метод	0.1	-
н909	-	-	434507.57	2327453.69	Геодезический метод	0.1	-
н910	-	-	434515.54	2327445.85	Геодезический метод	0.1	-
н911	-	-	434521.79	2327452.21	Геодезический метод	0.1	-
н912	-	-	434538.61	2327462.53	Геодезический метод	0.1	-
н913	-	-	434545.80	2327466.95	Геодезический метод	0.1	-
н914	-	-	434559.85	2327475.58	Геодезический метод	0.1	-
н915	-	-	434554.71	2327480.45	Геодезический метод	0.1	-
н916	-	-	434532.54	2327501.49	Геодезический метод	0.1	-
н917	-	-	434533.68	2327573.34	Геодезический метод	0.1	-
н918	-	-	434552.26	2327576.93	Геодезический метод	0.1	-
н919	-	-	434587.12	2327583.67	Геодезический метод	0.1	-



## 2. Сведения о характерных точках границ объекта

Обозначение характерных точек границ	Существующие координаты, м		Измененные (уточненные) координаты, м		Метод определения координат характерной точки	Средняя квадратическая погрешность положения характерной точки (Мт), м	Описание обозначения точки на местности (при наличии)
	X	Y	X	Y			
1	2	3	4	5	6	7	8
н920	-	-	434592.95	2327584.80	Геодезический метод	0.1	-
н921	-	-	434594.79	2327586.08	Геодезический метод	0.1	-
н922	-	-	434601.69	2327586.76	Геодезический метод	0.1	-
н923	-	-	434612.11	2327587.79	Геодезический метод	0.1	-
н924	-	-	434612.05	2327588.53	Геодезический метод	0.1	-
н925	-	-	434627.21	2327590.56	Геодезический метод	0.1	-
н926	-	-	434636.96	2327591.87	Геодезический метод	0.1	-
н927	-	-	434650.66	2327593.64	Геодезический метод	0.1	-
н928	-	-	434639.83	2327638.73	Геодезический метод	0.1	-
895	431610.81	2327764.98	434626.13	2327635.44	Геодезический метод	0.1	-
929	432029.91	2327621.92	434384.65	2328453.61	Геодезический метод	0.1	-
930	432013.49	2327700.94	434359.57	2328455.85	Геодезический метод	0.1	-
931	432009.11	2327706.38	434358.66	2328446.95	Геодезический метод	0.1	-
932	432006.72	2327715.25	434357.92	2328439.70	Геодезический метод	0.1	-
933	431888.14	2327701.12	434353.48	2328396.08	Геодезический метод	0.1	-
934	431824.25	2327697.93	434340.42	2328340.96	Геодезический метод	0.1	-
935	431765.17	2327694.79	434376.72	2328339.33	Геодезический метод	0.1	-
936	431753.62	2327701.53	434376.17	2328329.97	Геодезический метод	0.1	-
937	431713.05	2327710.16	434371.04	2328252.16	Геодезический метод	0.1	-
938	431692.96	2327715.41	434368.27	2328250.31	Геодезический метод	0.1	-
939	431668.11	2327630.62	434363.20	2328250.41	Геодезический метод	0.1	-
940	431877.00	2327606.90	434357.38	2328250.44	Геодезический метод	0.1	-
941	432001.90	2327620.94	434356.09	2328190.97	Геодезический метод	0.1	-
н942	-	-	434355.48	2328162.73	Геодезический метод	0.1	-
н943	-	-	434347.52	2328162.86	Геодезический метод	0.1	-
н944	-	-	434347.64	2328164.12	Геодезический метод	0.1	-

## 2. Сведения о характерных точках границ объекта

Обозначение характерных точек границ	Существующие координаты, м		Измененные (уточненные) координаты, м		Метод определения координат характерной точки	Средняя квадратическая погрешность положения характерной точки (Мт), м	Описание обозначения точки на местности (при наличии)
	X	Y	X	Y			
1	2	3	4	5	6	7	8
н945	-	-	434342.27	2328164.03	Геодезический метод	0.1	-
н946	-	-	434342.26	2328163.12	Геодезический метод	0.1	-
н947	-	-	434341.29	2328163.02	Геодезический метод	0.1	-
н948	-	-	434329.28	2328163.11	Геодезический метод	0.1	-
н949	-	-	434329.72	2328143.75	Геодезический метод	0.1	-
н950	-	-	434329.99	2328135.49	Геодезический метод	0.1	-
н951	-	-	434460.60	2328141.86	Геодезический метод	0.1	-
н952	-	-	434472.65	2328142.44	Геодезический метод	0.1	-
н953	-	-	434751.79	2328156.05	Геодезический метод	0.1	-
н954	-	-	434754.31	2328212.81	Геодезический метод	0.1	-
н955	-	-	434758.48	2328306.78	Геодезический метод	0.1	-
н956	-	-	434760.07	2328342.62	Геодезический метод	0.1	-
н957	-	-	434763.56	2328421.37	Геодезический метод	0.1	-
н958	-	-	434678.81	2328428.08	Геодезический метод	0.1	-
н959	-	-	434602.17	2328434.55	Геодезический метод	0.1	-
н960	-	-	434528.27	2328440.78	Геодезический метод	0.1	-
929	432029.91	2327621.92	434384.65	2328453.61	Геодезический метод	0.1	-
961	432113.44	2327110.35	434242.51	2328442.96	Геодезический метод	0.1	-
962	432111.94	2327117.87	434241.20	2328431.50	Геодезический метод	0.1	-
963	432098.83	2327190.60	434240.21	2328431.61	Геодезический метод	0.1	-
964	432098.31	2327192.85	434237.38	2328407.89	Геодезический метод	0.1	-
965	432084.10	2327262.68	434242.09	2328404.83	Геодезический метод	0.1	-
966	432028.71	2327245.60	434239.01	2328401.07	Геодезический метод	0.1	-
967	431999.21	2327395.15	434237.78	2328400.79	Геодезический метод	0.1	-
968	431910.25	2327381.82	434236.85	2328393.37	Геодезический метод	0.1	-
969	431886.53	2327541.13	434237.82	2328393.26	Геодезический метод	0.1	-

## 2. Сведения о характерных точках границ объекта

Обозначение характерных точек границ	Существующие координаты, м		Измененные (уточненные) координаты, м		Метод определения координат характерной точки	Средняя квадратическая погрешность положения характерной точки (Мт), м	Описание обозначения точки на местности (при наличии)
	X	Y	X	Y			
1	2	3	4	5	6	7	8
970	431794.18	2327504.97	434237.29	2328387.80	Геодезический метод	0.1	-
971	431787.00	2327501.42	434258.16	2328386.23	Геодезический метод	0.1	-
972	431769.35	2327493.91	434265.41	2328379.88	Геодезический метод	0.1	-
973	431738.26	2327481.11	434279.71	2328378.52	Геодезический метод	0.1	-
974	431706.20	2327466.42	434286.17	2328377.91	Геодезический метод	0.1	-
975	431708.50	2327461.56	434294.46	2328461.66	Геодезический метод	0.1	-
976	431653.97	2327431.65	434276.38	2328463.27	Геодезический метод	0.1	-
977	431643.68	2327426.62	434244.62	2328466.16	Геодезический метод	0.1	-
978	431688.75	2327285.90	-	-	Геодезический метод	0.1	-
979	431694.90	2327276.67	-	-	Геодезический метод	0.1	-
980	431734.41	2327194.09	-	-	Геодезический метод	0.1	-
981	431762.42	2327209.75	-	-	Геодезический метод	0.1	-
982	431834.07	2327244.39	-	-	Геодезический метод	0.1	-
983	431864.41	2327193.15	-	-	Геодезический метод	0.1	-
984	431901.45	2327126.74	-	-	Геодезический метод	0.1	-
985	431904.26	2327117.27	-	-	Геодезический метод	0.1	-
986	431857.02	2327098.64	-	-	Геодезический метод	0.1	-
987	431880.46	2327038.20	-	-	Геодезический метод	0.1	-
961	432113.44	2327110.35	434242.51	2328442.96	Геодезический метод	0.1	-
988	430999.65	2327860.04	434121.04	2328232.78	Геодезический метод	0.1	-
989	431013.01	2327907.09	434070.96	2328236.35	Геодезический метод	0.1	-
990	430948.12	2327924.96	434071.92	2328249.81	Геодезический метод	0.1	-
991	430941.17	2327926.85	434073.34	2328266.00	Геодезический метод	0.1	-
992	430926.61	2327879.09	434073.42	2328266.94	Геодезический метод	0.1	-
н993	-	-	434077.88	2328322.22	Геодезический метод	0.1	-
н994	-	-	434074.48	2328322.38	Геодезический метод	0.1	-

## 2. Сведения о характерных точках границ объекта

Обозначение характерных точек границ	Существующие координаты, м		Измененные (уточненные) координаты, м		Метод определения координат характерной точки	Средняя квадратическая погрешность положения характерной точки (Мт), м	Описание обозначения точки на местности (при наличии)
	X	Y	X	Y			
1	2	3	4	5	6	7	8
н995	-	-	434035.13	2328328.70	Геодезический метод	0.1	-
н996	-	-	434040.50	2328386.07	Геодезический метод	0.1	-
н997	-	-	434016.16	2328385.61	Геодезический метод	0.1	-
н998	-	-	433930.32	2328383.98	Геодезический метод	0.1	-
н999	-	-	433922.77	2328307.88	Геодезический метод	0.1	-
н1000	-	-	433916.76	2328247.32	Геодезический метод	0.1	-
н1001	-	-	433906.07	2328183.28	Геодезический метод	0.1	-
н1002	-	-	433913.51	2328182.36	Геодезический метод	0.1	-
н1003	-	-	433922.88	2328181.20	Геодезический метод	0.1	-
н1004	-	-	433971.36	2328175.18	Геодезический метод	0.1	-
н1005	-	-	433968.18	2328138.57	Геодезический метод	0.1	-
н1006	-	-	433967.51	2328130.92	Геодезический метод	0.1	-
н1007	-	-	433966.74	2328122.10	Геодезический метод	0.1	-
н1008	-	-	434105.00	2328111.90	Геодезический метод	0.1	-
н1009	-	-	434109.23	2328111.59	Геодезический метод	0.1	-
н1010	-	-	434117.68	2328198.32	Геодезический метод	0.1	-
988	430999.65	2327860.04	434121.04	2328232.78	Геодезический метод	0.1	-
1011	429968.08	2328342.28	433225.52	2328501.25	Геодезический метод	0.1	-
1012	429976.25	2328399.79	433222.80	2328502.19	Геодезический метод	0.1	-
1013	429923.73	2328417.96	433223.33	2328508.37	Геодезический метод	0.1	-
1014	429919.16	2328408.65	433215.74	2328508.73	Геодезический метод	0.1	-
1015	429912.00	2328388.66	433215.42	2328502.83	Геодезический метод	0.1	-
1016	429909.40	2328381.43	433213.04	2328501.94	Геодезический метод	0.1	-
1017	429905.50	2328373.55	433209.84	2328499.81	Геодезический метод	0.1	-
1018	429911.03	2328370.29	433207.93	2328497.46	Геодезический метод	0.1	-
н1019	-	-	433206.92	2328495.14	Геодезический метод	0.1	-

## 2. Сведения о характерных точках границ объекта

Обозначение характерных точек границ	Существующие координаты, м		Измененные (уточненные) координаты, м		Метод определения координат характерной точки	Средняя квадратическая погрешность положения характерной точки (Мт), м	Описание обозначения точки на местности (при наличии)
	X	Y	X	Y			
1	2	3	4	5	6	7	8
н1020	-	-	433206.11	2328491.60	Геодезический метод	0.1	-
н1021	-	-	433205.91	2328489.31	Геодезический метод	0.1	-
н1022	-	-	433206.25	2328487.37	Геодезический метод	0.1	-
н1023	-	-	433207.32	2328484.67	Геодезический метод	0.1	-
н1024	-	-	433209.60	2328482.06	Геодезический метод	0.1	-
н1025	-	-	433211.25	2328480.31	Геодезический метод	0.1	-
н1026	-	-	433213.93	2328478.77	Геодезический метод	0.1	-
н1027	-	-	433213.77	2328476.32	Геодезический метод	0.1	-
н1028	-	-	433212.93	2328463.80	Геодезический метод	0.1	-
н1029	-	-	433192.52	2328465.78	Геодезический метод	0.1	-
н1030	-	-	433192.35	2328462.68	Геодезический метод	0.1	-
н1031	-	-	433219.83	2328460.09	Геодезический метод	0.1	-
н1032	-	-	433220.93	2328475.76	Геодезический метод	0.1	-
н1033	-	-	433221.11	2328478.24	Геодезический метод	0.1	-
н1034	-	-	433225.81	2328480.34	Геодезический метод	0.1	-
н1035	-	-	433228.78	2328483.30	Геодезический метод	0.1	-
н1036	-	-	433230.25	2328486.38	Геодезический метод	0.1	-
н1037	-	-	433231.15	2328489.82	Геодезический метод	0.1	-
н1038	-	-	433231.02	2328492.94	Геодезический метод	0.1	-
н1039	-	-	433230.04	2328495.44	Геодезический метод	0.1	-
н1040	-	-	433228.47	2328498.18	Геодезический метод	0.1	-
1011	429968.08	2328342.28	433225.52	2328501.25	Геодезический метод	0.1	-
1041	436004.02	2323745.78	433548.47	2327701.74	Геодезический метод	0.1	-
1042	436065.85	2323811.17	433542.27	2327664.98	Геодезический метод	0.1	-
1043	436001.27	2323804.96	433545.09	2327664.36	Геодезический метод	0.1	-
н1044	-	-	433562.37	2327660.55	Геодезический метод	0.1	-

## 2. Сведения о характерных точках границ объекта

Обозначение характерных точек границ	Существующие координаты, м		Измененные (уточненные) координаты, м		Метод определения координат характерной точки	Средняя квадратическая погрешность положения характерной точки (Мт), м	Описание обозначения точки на местности (при наличии)
	X	Y	X	Y			
1	2	3	4	5	6	7	8
н1045	-	-	433564.06	2327672.40	Геодезический метод	0.1	-
н1046	-	-	433569.41	2327676.93	Геодезический метод	0.1	-
н1047	-	-	433570.59	2327683.97	Геодезический метод	0.1	-
н1048	-	-	433573.44	2327696.08	Геодезический метод	0.1	-
н1049	-	-	433564.15	2327698.27	Геодезический метод	0.1	-
1041	436004.02	2323745.78	433548.47	2327701.74	Геодезический метод	0.1	-
1050	436403.21	2323845.85	433647.91	2328738.05	Геодезический метод	0.1	-
1051	436400.97	2323853.22	433641.81	2328735.52	Геодезический метод	0.1	-
1052	436383.03	2323914.80	433637.84	2328733.88	Геодезический метод	0.1	-
1053	436381.25	2323920.61	433623.03	2328727.74	Геодезический метод	0.1	-
1054	436320.47	2323901.66	433623.71	2328726.76	Геодезический метод	0.1	-
1055	436338.60	2323848.38	433627.36	2328719.15	Геодезический метод	0.1	-
1056	436272.30	2323845.26	433629.46	2328709.44	Геодезический метод	0.1	-
1057	436258.65	2323831.31	433629.87	2328707.55	Геодезический метод	0.1	-
н1058	-	-	433619.42	2328705.08	Геодезический метод	0.1	-
н1059	-	-	433619.89	2328703.49	Геодезический метод	0.1	-
н1060	-	-	433621.69	2328697.34	Геодезический метод	0.1	-
н1061	-	-	433622.35	2328695.07	Геодезический метод	0.1	-
н1062	-	-	433629.33	2328671.26	Геодезический метод	0.1	-
н1063	-	-	433632.80	2328672.19	Геодезический метод	0.1	-
н1064	-	-	433635.87	2328660.38	Геодезический метод	0.1	-
н1065	-	-	433635.68	2328657.64	Геодезический метод	0.1	-
н1066	-	-	433627.12	2328653.07	Геодезический метод	0.1	-
н1067	-	-	433635.42	2328644.21	Геодезический метод	0.1	-
н1068	-	-	433644.18	2328645.48	Геодезический метод	0.1	-
н1069	-	-	433651.56	2328625.08	Геодезический метод	0.1	-

## 2. Сведения о характерных точках границ объекта

Обозначение характерных точек границ	Существующие координаты, м		Измененные (уточненные) координаты, м		Метод определения координат характерной точки	Средняя квадратическая погрешность положения характерной точки (Мт), м	Описание обозначения точки на местности (при наличии)
	X	Y	X	Y			
1	2	3	4	5	6	7	8
н1070	-	-	433658.54	2328605.75	Геодезический метод	0.1	-
н1071	-	-	433678.30	2328613.44	Геодезический метод	0.1	-
н1072	-	-	433688.27	2328617.31	Геодезический метод	0.1	-
н1073	-	-	433696.35	2328620.45	Геодезический метод	0.1	-
н1074	-	-	433696.35	2328621.99	Геодезический метод	0.1	-
н1075	-	-	433694.24	2328634.43	Геодезический метод	0.1	-
н1076	-	-	433690.80	2328646.60	Геодезический метод	0.1	-
н1077	-	-	433680.48	2328668.97	Геодезический метод	0.1	-
н1078	-	-	433654.55	2328725.18	Геодезический метод	0.1	-
1050	436403.21	2323845.85	433647.91	2328738.05	Геодезический метод	0.1	-
1079	436294.76	2324170.99	433163.14	2328757.36	Геодезический метод	0.1	-
1080	436301.27	2324173.22	433160.14	2328721.76	Геодезический метод	0.1	-
1081	436261.27	2324299.56	433274.98	2328711.70	Геодезический метод	0.1	-
1082	436254.58	2324297.29	433276.06	2328723.55	Геодезический метод	0.1	-
1083	435972.76	2324204.25	433278.61	2328751.43	Геодезический метод	0.1	-
1084	435999.11	2324164.10	433305.25	2328979.64	Геодезический метод	0.1	-
1085	436012.94	2324120.23	433334.05	2328977.08	Геодезический метод	0.1	-
1086	435999.18	2324065.77	433338.67	2328976.61	Геодезический метод	0.1	-
н1087	-	-	433370.67	2328974.01	Геодезический метод	0.1	-
н1088	-	-	433375.37	2328973.56	Геодезический метод	0.1	-
н1089	-	-	433384.54	2328972.59	Геодезический метод	0.1	-
н1090	-	-	433388.92	2328972.16	Геодезический метод	0.1	-
н1091	-	-	433393.66	2328971.69	Геодезический метод	0.1	-
н1092	-	-	433436.09	2328969.14	Геодезический метод	0.1	-
н1093	-	-	433440.25	2328968.89	Геодезический метод	0.1	-
н1094	-	-	433444.55	2329030.11	Геодезический метод	0.1	-

## 2. Сведения о характерных точках границ объекта

Обозначение характерных точек границ	Существующие координаты, м		Измененные (уточненные) координаты, м		Метод определения координат характерной точки	Средняя квадратическая погрешность положения характерной точки (Мт), м	Описание обозначения точки на местности (при наличии)
	X	Y	X	Y			
1	2	3	4	5	6	7	8
н1095	-	-	433379.88	2329034.65	Геодезический метод	0.1	-
н1096	-	-	433251.08	2329043.70	Геодезический метод	0.1	-
н1097	-	-	433248.97	2329014.71	Геодезический метод	0.1	-
н1098	-	-	433229.93	2329016.63	Геодезический метод	0.1	-
н1099	-	-	433227.09	2329014.14	Геодезический метод	0.1	-
н1100	-	-	433207.12	2329016.10	Геодезический метод	0.1	-
н1101	-	-	433203.41	2329017.87	Геодезический метод	0.1	-
н1102	-	-	433185.24	2329019.59	Геодезический метод	0.1	-
н1103	-	-	433179.79	2328954.97	Геодезический метод	0.1	-
н1104	-	-	433165.36	2328783.75	Геодезический метод	0.1	-
1079	436294.76	2324170.99	433163.14	2328757.36	Геодезический метод	0.1	-
1105	436377.26	2324332.27	433689.17	2328516.78	Геодезический метод	0.1	-
1106	436351.47	2324412.16	433738.22	2328512.48	Геодезический метод	0.1	-
1107	436353.58	2324412.87	433748.77	2328511.51	Геодезический метод	0.1	-
1108	436346.99	2324432.34	433747.92	2328501.07	Геодезический метод	0.1	-
1109	436345.16	2324431.72	433747.25	2328492.82	Геодезический метод	0.1	-
1110	436337.45	2324455.57	433745.38	2328469.73	Геодезический метод	0.1	-
1111	436379.53	2324469.27	433745.01	2328465.12	Геодезический метод	0.1	-
1112	436455.64	2324497.94	433752.38	2328463.78	Геодезический метод	0.1	-
1113	436442.82	2324531.93	433756.37	2328463.04	Геодезический метод	0.1	-
1114	436417.32	2324522.74	433763.84	2328461.66	Геодезический метод	0.1	-
1115	436392.29	2324514.27	433765.02	2328461.40	Геодезический метод	0.1	-
1116	436368.62	2324506.14	433766.83	2328461.11	Геодезический метод	0.1	-
1117	436356.40	2324502.30	433769.78	2328460.57	Геодезический метод	0.1	-
1118	436340.62	2324548.13	433770.76	2328460.45	Геодезический метод	0.1	-
1119	436300.91	2324536.91	433774.81	2328459.83	Геодезический метод	0.1	-



## 2. Сведения о характерных точках границ объекта

Обозначение характерных точек границ	Существующие координаты, м		Измененные (уточненные) координаты, м		Метод определения координат характерной точки	Средняя квадратическая погрешность положения характерной точки (Мт), м	Описание обозначения точки на местности (при наличии)
	X	Y	X	Y			
1	2	3	4	5	6	7	8
1120	436318.44	2324480.57	433776.94	2328459.66	Геодезический метод	0.1	-
1121	436325.56	2324452.72	433814.88	2328454.84	Геодезический метод	0.1	-
1122	436241.26	2324435.36	433813.78	2328449.45	Геодезический метод	0.1	-
1123	436247.33	2324419.11	433809.60	2328428.74	Геодезический метод	0.1	-
1124	436262.47	2324368.68	433804.87	2328419.82	Геодезический метод	0.1	-
1125	436287.09	2324288.96	433800.88	2328416.78	Геодезический метод	0.1	-
1126	436297.29	2324293.65	433780.75	2328415.45	Геодезический метод	0.1	-
1127	436302.12	2324310.04	433779.73	2328415.70	Геодезический метод	0.1	-
н1128	-	-	433779.34	2328411.18	Геодезический метод	0.1	-
н1129	-	-	433776.39	2328379.32	Геодезический метод	0.1	-
н1130	-	-	433776.76	2328379.24	Геодезический метод	0.1	-
н1131	-	-	433775.97	2328373.20	Геодезический метод	0.1	-
н1132	-	-	433767.74	2328373.97	Геодезический метод	0.1	-
н1133	-	-	433767.43	2328370.51	Геодезический метод	0.1	-
н1134	-	-	433767.01	2328365.47	Геодезический метод	0.1	-
н1135	-	-	433766.64	2328361.25	Геодезический метод	0.1	-
н1136	-	-	433766.48	2328359.41	Геодезический метод	0.1	-
н1137	-	-	433766.31	2328357.25	Геодезический метод	0.1	-
н1138	-	-	433765.57	2328357.22	Геодезический метод	0.1	-
н1139	-	-	433764.42	2328357.12	Геодезический метод	0.1	-
н1140	-	-	433763.86	2328343.02	Геодезический метод	0.1	-
н1141	-	-	433758.75	2328343.73	Геодезический метод	0.1	-
н1142	-	-	433758.41	2328340.34	Геодезический метод	0.1	-
н1143	-	-	433757.87	2328334.89	Геодезический метод	0.1	-
н1144	-	-	433756.62	2328322.33	Геодезический метод	0.1	-
н1145	-	-	433756.58	2328319.31	Геодезический метод	0.1	-

## 2. Сведения о характерных точках границ объекта

Обозначение характерных точек границ	Существующие координаты, м		Измененные (уточненные) координаты, м		Метод определения координат характерной точки	Средняя квадратическая погрешность положения характерной точки (Мт), м	Описание обозначения точки на местности (при наличии)
	X	Y	X	Y			
1	2	3	4	5	6	7	8
н1146	-	-	433756.56	2328317.07	Геодезический метод	0.1	-
н1147	-	-	433756.45	2328308.10	Геодезический метод	0.1	-
н1148	-	-	433753.27	2328307.07	Геодезический метод	0.1	-
н1149	-	-	433750.20	2328306.07	Геодезический метод	0.1	-
н1150	-	-	433747.89	2328305.32	Геодезический метод	0.1	-
н1151	-	-	433747.78	2328292.17	Геодезический метод	0.1	-
н1152	-	-	433747.70	2328291.18	Геодезический метод	0.1	-
н1153	-	-	433745.44	2328259.59	Геодезический метод	0.1	-
н1154	-	-	433818.97	2328254.33	Геодезический метод	0.1	-
н1155	-	-	433841.94	2328252.68	Геодезический метод	0.1	-
н1156	-	-	433844.22	2328284.56	Геодезический метод	0.1	-
н1157	-	-	433846.80	2328302.97	Геодезический метод	0.1	-
н1158	-	-	433843.82	2328303.31	Геодезический метод	0.1	-
н1159	-	-	433845.29	2328313.50	Геодезический метод	0.1	-
н1160	-	-	433847.94	2328331.85	Геодезический метод	0.1	-
н1161	-	-	433849.55	2328343.06	Геодезический метод	0.1	-
н1162	-	-	433846.03	2328343.65	Геодезический метод	0.1	-
н1163	-	-	433841.87	2328344.45	Геодезический метод	0.1	-
н1164	-	-	433845.21	2328361.65	Геодезический метод	0.1	-
н1165	-	-	433852.07	2328402.68	Геодезический метод	0.1	-
н1166	-	-	433864.12	2328401.73	Геодезический метод	0.1	-
н1167	-	-	433873.58	2328400.88	Геодезический метод	0.1	-
н1168	-	-	433879.42	2328400.38	Геодезический метод	0.1	-
н1169	-	-	433883.03	2328400.06	Геодезический метод	0.1	-
н1170	-	-	433883.24	2328402.48	Геодезический метод	0.1	-
н1171	-	-	433883.70	2328402.44	Геодезический метод	0.1	-

## 2. Сведения о характерных точках границ объекта

Обозначение характерных точек границ	Существующие координаты, м		Измененные (уточненные) координаты, м		Метод определения координат характерной точки	Средняя квадратическая погрешность положения характерной точки (Мт), м	Описание обозначения точки на местности (при наличии)
	X	Y	X	Y			
1	2	3	4	5	6	7	8
н1172	-	-	433897.31	2328401.26	Геодезический метод	0.1	-
н1173	-	-	433897.27	2328400.76	Геодезический метод	0.1	-
н1174	-	-	433900.25	2328400.49	Геодезический метод	0.1	-
н1175	-	-	433904.53	2328400.11	Геодезический метод	0.1	-
н1176	-	-	433905.21	2328399.76	Геодезический метод	0.1	-
н1177	-	-	433911.25	2328399.24	Геодезический метод	0.1	-
н1178	-	-	433918.86	2328398.48	Геодезический метод	0.1	-
н1179	-	-	433929.09	2328397.57	Геодезический метод	0.1	-
н1180	-	-	433931.65	2328397.34	Геодезический метод	0.1	-
н1181	-	-	433932.76	2328408.57	Геодезический метод	0.1	-
н1182	-	-	433941.21	2328493.71	Геодезический метод	0.1	-
н1183	-	-	433883.56	2328499.04	Геодезический метод	0.1	-
н1184	-	-	433882.65	2328488.84	Геодезический метод	0.1	-
н1185	-	-	433882.22	2328484.03	Геодезический метод	0.1	-
н1186	-	-	433877.92	2328435.74	Геодезический метод	0.1	-
н1187	-	-	433844.23	2328438.67	Геодезический метод	0.1	-
н1188	-	-	433843.33	2328428.44	Геодезический метод	0.1	-
н1189	-	-	433823.88	2328430.13	Геодезический метод	0.1	-
н1190	-	-	433826.23	2328454.49	Геодезический метод	0.1	-
н1191	-	-	433827.49	2328467.51	Геодезический метод	0.1	-
н1192	-	-	433832.33	2328467.78	Геодезический метод	0.1	-
н1193	-	-	433834.09	2328487.96	Геодезический метод	0.1	-
н1194	-	-	433835.45	2328503.49	Геодезический метод	0.1	-
н1195	-	-	433836.53	2328515.97	Геодезический метод	0.1	-
н1196	-	-	433836.92	2328520.30	Геодезический метод	0.1	-
н1197	-	-	433836.73	2328522.22	Геодезический метод	0.1	-

## 2. Сведения о характерных точках границ объекта

Обозначение характерных точек границ	Существующие координаты, м		Измененные (уточненные) координаты, м		Метод определения координат характерной точки	Средняя квадратическая погрешность положения характерной точки (Мт), м	Описание обозначения точки на местности (при наличии)
	X	Y	X	Y			
1	2	3	4	5	6	7	8
н1198	-	-	433835.44	2328522.28	Геодезический метод	0.1	-
н1199	-	-	433836.11	2328533.58	Геодезический метод	0.1	-
н1200	-	-	433835.32	2328533.57	Геодезический метод	0.1	-
н1201	-	-	433835.27	2328534.16	Геодезический метод	0.1	-
н1202	-	-	433836.09	2328540.98	Геодезический метод	0.1	-
н1203	-	-	433829.86	2328545.73	Геодезический метод	0.1	-
н1204	-	-	433830.12	2328550.77	Геодезический метод	0.1	-
н1205	-	-	433806.15	2328552.53	Геодезический метод	0.1	-
н1206	-	-	433805.97	2328551.52	Геодезический метод	0.1	-
н1207	-	-	433803.89	2328539.66	Геодезический метод	0.1	-
н1208	-	-	433784.86	2328543.00	Геодезический метод	0.1	-
н1209	-	-	433783.84	2328543.30	Геодезический метод	0.1	-
н1210	-	-	433784.41	2328547.19	Геодезический метод	0.1	-
н1211	-	-	433785.23	2328552.82	Геодезический метод	0.1	-
н1212	-	-	433784.45	2328552.89	Геодезический метод	0.1	-
н1213	-	-	433778.86	2328553.34	Геодезический метод	0.1	-
н1214	-	-	433773.20	2328553.79	Геодезический метод	0.1	-
н1215	-	-	433723.55	2328557.72	Геодезический метод	0.1	-
н1216	-	-	433722.57	2328557.80	Геодезический метод	0.1	-
н1217	-	-	433703.17	2328559.29	Геодезический метод	0.1	-
н1218	-	-	433692.56	2328560.11	Геодезический метод	0.1	-
1105	436377.26	2324332.27	433689.17	2328516.78	Геодезический метод	0.1	-
1219	435662.57	2323839.60	433569.71	2327348.97	Геодезический метод	0.1	-
1220	435696.09	2324055.98	433568.30	2327340.58	Геодезический метод	0.1	-
1221	435654.83	2324066.92	433574.27	2327339.35	Геодезический метод	0.1	-
1222	435607.98	2324080.46	433574.35	2327337.83	Геодезический метод	0.1	-

## 2. Сведения о характерных точках границ объекта

Обозначение характерных точек границ	Существующие координаты, м		Измененные (уточненные) координаты, м		Метод определения координат характерной точки	Средняя квадратическая погрешность положения характерной точки (Мт), м	Описание обозначения точки на местности (при наличии)
	X	Y	X	Y			
1	2	3	4	5	6	7	8
1223	435600.20	2324062.79	433581.35	2327336.92	Геодезический метод	0.1	-
1224	435555.61	2323931.65	433582.29	2327343.44	Геодезический метод	0.1	-
1225	435536.68	2323876.05	433583.01	2327348.45	Геодезический метод	0.1	-
н1226	-	-	433584.78	2327360.76	Геодезический метод	0.1	-
н1227	-	-	433580.39	2327361.36	Геодезический метод	0.1	-
н1228	-	-	433571.06	2327362.64	Геодезический метод	0.1	-
н1229	-	-	433570.61	2327358.10	Геодезический метод	0.1	-
1219	435662.57	2323839.60	433569.71	2327348.97	Геодезический метод	0.1	-
1230	435958.00	2325284.94	432753.22	2328531.98	Геодезический метод	0.1	-
1231	435969.35	2325297.35	432752.22	2328521.09	Геодезический метод	0.1	-
1232	435974.32	2325308.65	432761.80	2328520.20	Геодезический метод	0.1	-
1233	435977.04	2325318.21	432775.13	2328519.37	Геодезический метод	0.1	-
1234	435975.67	2325318.43	432776.91	2328536.95	Геодезический метод	0.1	-
1235	435950.39	2325324.88	432763.46	2328538.46	Геодезический метод	0.1	-
1236	435952.21	2325332.32	432753.92	2328539.53	Геодезический метод	0.1	-
1237	435927.60	2325338.16	-	-	Геодезический метод	0.1	-
1238	435920.30	2325334.29	-	-	Геодезический метод	0.1	-
1239	435908.05	2325283.67	-	-	Геодезический метод	0.1	-
1240	435948.36	2325270.92	-	-	Геодезический метод	0.1	-
1230	435958.00	2325284.94	432753.22	2328531.98	Геодезический метод	0.1	-
1241	435683.31	2325320.80	432865.61	2328535.40	Геодезический метод	0.1	-
1242	435696.27	2325366.12	432865.25	2328535.43	Геодезический метод	0.1	-
1243	435671.38	2325374.29	432865.41	2328536.78	Геодезический метод	0.1	-
1244	435642.80	2325382.70	432842.25	2328557.64	Геодезический метод	0.1	-
1245	435642.63	2325384.22	432841.76	2328558.07	Геодезический метод	0.1	-
1246	435632.89	2325387.58	432838.95	2328559.40	Геодезический метод	0.1	-

## 2. Сведения о характерных точках границ объекта

Обозначение характерных точек границ	Существующие координаты, м		Измененные (уточненные) координаты, м		Метод определения координат характерной точки	Средняя квадратическая погрешность положения характерной точки (Мт), м	Описание обозначения точки на местности (при наличии)
	X	Y	X	Y			
1	2	3	4	5	6	7	8
1247	435615.89	2325339.49	432835.02	2328518.57	Геодезический метод	0.1	-
n1248	-	-	432834.61	2328514.34	Геодезический метод	0.1	-
n1249	-	-	432851.48	2328512.33	Геодезический метод	0.1	-
n1250	-	-	432861.59	2328511.12	Геодезический метод	0.1	-
n1251	-	-	432863.41	2328515.91	Геодезический метод	0.1	-
n1252	-	-	432863.70	2328518.80	Геодезический метод	0.1	-
n1253	-	-	432864.03	2328518.77	Геодезический метод	0.1	-
1241	435683.31	2325320.80	432865.61	2328535.40	Геодезический метод	0.1	-
1254	435609.65	2325227.44	432683.61	2328461.50	Геодезический метод	0.1	-
1255	435616.25	2325250.25	432680.29	2328423.44	Геодезический метод	0.1	-
1256	435619.73	2325249.29	432704.52	2328421.33	Геодезический метод	0.1	-
1257	435622.28	2325257.80	432738.14	2328418.40	Геодезический метод	0.1	-
1258	435620.73	2325258.44	432742.67	2328418.01	Геодезический метод	0.1	-
1259	435622.47	2325263.41	432747.33	2328468.34	Геодезический метод	0.1	-
1260	435621.58	2325263.59	432742.80	2328468.73	Геодезический метод	0.1	-
1261	435628.61	2325288.97	432722.24	2328470.53	Геодезический метод	0.1	-
1262	435605.20	2325295.63	432708.89	2328471.69	Геодезический метод	0.1	-
1263	435605.47	2325296.51	432694.07	2328460.58	Геодезический метод	0.1	-
1264	435574.60	2325305.12	-	-	Геодезический метод	0.1	-
1265	435552.57	2325240.94	-	-	Геодезический метод	0.1	-
1266	435586.11	2325232.04	-	-	Геодезический метод	0.1	-
1254	435609.65	2325227.44	432683.61	2328461.50	Геодезический метод	0.1	-
1267	435850.78	2325158.82	432936.89	2328399.61	Геодезический метод	0.1	-
1268	435861.67	2325195.35	432934.28	2328373.70	Геодезический метод	0.1	-
1269	435881.39	2325196.06	432992.26	2328368.12	Геодезический метод	0.1	-
1270	435887.33	2325194.03	432994.18	2328395.51	Геодезический метод	0.1	-

## 2. Сведения о характерных точках границ объекта

Обозначение характерных точек границ	Существующие координаты, м		Измененные (уточненные) координаты, м		Метод определения координат характерной точки	Средняя квадратическая погрешность положения характерной точки (Мт), м	Описание обозначения точки на местности (при наличии)
	X	Y	X	Y			
1	2	3	4	5	6	7	8
1271	435888.57	2325198.29	432997.37	2328441.17	Геодезический метод	0.1	-
1272	435889.97	2325203.02	432946.48	2328445.89	Геодезический метод	0.1	-
1273	435901.82	2325242.89	432941.61	2328446.37	Геодезический метод	0.1	-
1274	435900.99	2325243.12	432936.95	2328400.17	Геодезический метод	0.1	-
1275	435896.24	2325244.48	-	-	Геодезический метод	0.1	-
1276	435886.38	2325247.28	-	-	Геодезический метод	0.1	-
1277	435886.66	2325248.24	-	-	Геодезический метод	0.1	-
1278	435890.05	2325260.35	-	-	Геодезический метод	0.1	-
1279	435885.09	2325261.74	-	-	Геодезический метод	0.1	-
1280	435886.23	2325265.11	-	-	Геодезический метод	0.1	-
1281	435731.41	2325307.69	-	-	Геодезический метод	0.1	-
1282	435683.31	2325320.80	-	-	Геодезический метод	0.1	-
1283	435651.86	2325213.31	-	-	Геодезический метод	0.1	-
1284	435639.72	2325167.28	-	-	Геодезический метод	0.1	-
1285	435619.33	2325133.21	-	-	Геодезический метод	0.1	-
1286	435582.13	2325143.02	-	-	Геодезический метод	0.1	-
1287	435570.81	2325147.07	-	-	Геодезический метод	0.1	-
1288	435570.70	2325143.44	-	-	Геодезический метод	0.1	-
1289	435567.55	2325106.79	-	-	Геодезический метод	0.1	-
1290	435571.11	2325098.72	-	-	Геодезический метод	0.1	-
1291	435631.83	2325103.85	-	-	Геодезический метод	0.1	-
1292	435660.32	2325105.73	-	-	Геодезический метод	0.1	-
1293	435667.82	2325134.85	-	-	Геодезический метод	0.1	-
1294	435700.57	2325101.47	-	-	Геодезический метод	0.1	-
1295	435733.25	2325121.91	-	-	Геодезический метод	0.1	-
1296	435740.16	2325126.56	-	-	Геодезический метод	0.1	-

## 2. Сведения о характерных точках границ объекта

Обозначение характерных точек границ	Существующие координаты, м		Измененные (уточненные) координаты, м		Метод определения координат характерной точки	Средняя квадратическая погрешность положения характерной точки (Мт), м	Описание обозначения точки на местности (при наличии)
	X	Y	X	Y			
1	2	3	4	5	6	7	8
1297	435768.86	2325138.95	-	-	Геодезический метод	0.1	-
1298	435773.73	2325139.73	-	-	Геодезический метод	0.1	-
1299	435777.26	2325141.61	-	-	Геодезический метод	0.1	-
1300	435807.22	2325152.39	-	-	Геодезический метод	0.1	-
1301	435819.63	2325152.36	-	-	Геодезический метод	0.1	-
1302	435828.47	2325154.18	-	-	Геодезический метод	0.1	-
1303	435831.62	2325154.77	-	-	Геодезический метод	0.1	-
1304	435847.70	2325158.17	-	-	Геодезический метод	0.1	-
1267	435850.78	2325158.82	432936.89	2328399.61	Геодезический метод	0.1	-
1305	435629.66	2325498.70	432880.34	2328316.11	Геодезический метод	0.1	-
1306	435658.55	2325602.05	432875.28	2328260.44	Геодезический метод	0.1	-
1307	435653.71	2325603.17	432978.89	2328251.41	Геодезический метод	0.1	-
1308	435636.25	2325608.13	432983.66	2328307.21	Геодезический метод	0.1	-
1309	435626.55	2325610.88	432984.50	2328316.98	Геодезический метод	0.1	-
1310	435623.57	2325611.24	432881.16	2328325.18	Геодезический метод	0.1	-
1311	435617.32	2325613.29	-	-	Геодезический метод	0.1	-
1312	435614.88	2325605.97	-	-	Геодезический метод	0.1	-
1313	435612.37	2325606.74	-	-	Геодезический метод	0.1	-
1314	435601.62	2325571.37	-	-	Геодезический метод	0.1	-
1315	435582.67	2325577.36	-	-	Геодезический метод	0.1	-
1316	435568.57	2325581.40	-	-	Геодезический метод	0.1	-
1317	435548.49	2325587.47	-	-	Геодезический метод	0.1	-
1318	435544.02	2325571.65	-	-	Геодезический метод	0.1	-
1319	435534.63	2325527.38	-	-	Геодезический метод	0.1	-
1320	435565.49	2325517.20	-	-	Геодезический метод	0.1	-
1305	435629.66	2325498.70	432880.34	2328316.11	Геодезический метод	0.1	-



## 2. Сведения о характерных точках границ объекта

Обозначение характерных точек границ	Существующие координаты, м		Измененные (уточненные) координаты, м		Метод определения координат характерной точки	Средняя квадратическая погрешность положения характерной точки (Мт), м	Описание обозначения точки на местности (при наличии)
	X	Y	X	Y			
1	2	3	4	5	6	7	8
1321	435611.90	2325673.19	432896.97	2328689.95	Геодезический метод	0.1	-
1322	435616.83	2325690.53	432896.49	2328689.98	Геодезический метод	0.1	-
1323	435614.48	2325692.99	432896.72	2328692.98	Геодезический метод	0.1	-
1324	435601.78	2325696.96	432840.53	2328697.86	Геодезический метод	0.1	-
1325	435584.91	2325702.24	432836.68	2328655.59	Геодезический метод	0.1	-
1326	435579.33	2325682.59	432876.95	2328651.70	Геодезический метод	0.1	-
1327	435596.21	2325677.72	432907.16	2328648.79	Геодезический метод	0.1	-
н1328	-	-	432909.05	2328671.30	Геодезический метод	0.1	-
н1329	-	-	432912.17	2328671.56	Геодезический метод	0.1	-
н1330	-	-	432913.67	2328688.88	Геодезический метод	0.1	-
н1331	-	-	432905.29	2328689.37	Геодезический метод	0.1	-
1321	435611.90	2325673.19	432896.97	2328689.95	Геодезический метод	0.1	-
1332	435521.53	2325484.72	432702.82	2328871.94	Геодезический метод	0.1	-
1333	435528.53	2325510.65	432696.49	2328875.91	Геодезический метод	0.1	-
1334	435517.08	2325514.11	432698.51	2328899.50	Геодезический метод	0.1	-
1335	435494.80	2325520.38	432699.35	2328909.39	Геодезический метод	0.1	-
1336	435487.10	2325492.97	432700.05	2328917.40	Геодезический метод	0.1	-
1337	435509.86	2325487.72	432701.37	2328932.45	Геодезический метод	0.1	-
н1338	-	-	432702.01	2328939.79	Геодезический метод	0.1	-
н1339	-	-	432644.45	2328944.83	Геодезический метод	0.1	-
н1340	-	-	432643.85	2328937.48	Геодезический метод	0.1	-
н1341	-	-	432641.94	2328914.09	Геодезический метод	0.1	-
н1342	-	-	432637.43	2328858.92	Геодезический метод	0.1	-
н1343	-	-	432662.50	2328855.18	Геодезический метод	0.1	-
н1344	-	-	432679.21	2328853.77	Геодезический метод	0.1	-
н1345	-	-	432701.12	2328851.93	Геодезический метод	0.1	-

## 2. Сведения о характерных точках границ объекта

Обозначение характерных точек границ	Существующие координаты, м		Измененные (уточненные) координаты, м		Метод определения координат характерной точки	Средняя квадратическая погрешность положения характерной точки (Мт), м	Описание обозначения точки на местности (при наличии)
	X	Y	X	Y			
1	2	3	4	5	6	7	8
1332	435521.53	2325484.72	432702.82	2328871.94	Геодезический метод	0.1	-
1346	435286.16	2325519.99	432487.89	2328833.86	Геодезический метод	0.1	-
1347	435300.03	2325567.41	432472.94	2328835.16	Геодезический метод	0.1	-
1348	435303.89	2325590.05	432476.15	2328872.00	Геодезический метод	0.1	-
1349	435266.93	2325600.10	432460.63	2328873.57	Геодезический метод	0.1	-
1350	435250.16	2325545.02	432450.43	2328875.17	Геодезический метод	0.1	-
1351	435245.72	2325530.29	432447.22	2328838.30	Геодезический метод	0.1	-
1352	435245.31	2325528.93	432403.98	2328842.07	Геодезический метод	0.1	-
1353	435256.79	2325526.26	432401.99	2328819.18	Геодезический метод	0.1	-
1354	435284.01	2325518.37	432377.68	2328821.28	Геодезический метод	0.1	-
н1355	-	-	432375.16	2328821.51	Геодезический метод	0.1	-
н1356	-	-	432372.26	2328821.78	Геодезический метод	0.1	-
н1357	-	-	432368.28	2328822.16	Геодезический метод	0.1	-
н1358	-	-	432365.85	2328822.31	Геодезический метод	0.1	-
н1359	-	-	432359.05	2328822.90	Геодезический метод	0.1	-
н1360	-	-	432350.38	2328823.64	Геодезический метод	0.1	-
н1361	-	-	432340.43	2328824.49	Геодезический метод	0.1	-
н1362	-	-	432337.80	2328795.45	Геодезический метод	0.1	-
н1363	-	-	432422.56	2328788.02	Геодезический метод	0.1	-
н1364	-	-	432423.02	2328787.98	Геодезический метод	0.1	-
н1365	-	-	432421.95	2328776.06	Геодезический метод	0.1	-
н1366	-	-	432420.03	2328754.68	Геодезический метод	0.1	-
н1367	-	-	432417.66	2328728.22	Геодезический метод	0.1	-
н1368	-	-	432458.77	2328724.64	Геодезический метод	0.1	-
н1369	-	-	432462.20	2328762.82	Геодезический метод	0.1	-
н1370	-	-	432463.06	2328772.38	Геодезический метод	0.1	-

## 2. Сведения о характерных точках границ объекта

Обозначение характерных точек границ	Существующие координаты, м		Измененные (уточненные) координаты, м		Метод определения координат характерной точки	Средняя квадратическая погрешность положения характерной точки (Мт), м	Описание обозначения точки на местности (при наличии)
	X	Y	X	Y			
1	2	3	4	5	6	7	8
н1371	-	-	432464.14	2328784.38	Геодезический метод	0.1	-
н1372	-	-	432483.43	2328782.69	Геодезический метод	0.1	-
н1373	-	-	432484.31	2328792.81	Геодезический метод	0.1	-
1346	435286.16	2325519.99	432487.89	2328833.86	Геодезический метод	0.1	-
1374	435186.51	2325566.68	432302.34	2328901.57	Геодезический метод	0.1	-
1375	435193.42	2325588.92	432301.75	2328892.24	Геодезический метод	0.1	-
1376	435176.00	2325594.15	432331.37	2328889.66	Геодезический метод	0.1	-
1377	435169.00	2325571.93	432334.52	2328889.38	Геодезический метод	0.1	-
н1378	-	-	432346.22	2328888.36	Геодезический метод	0.1	-
н1379	-	-	432347.30	2328900.24	Геодезический метод	0.1	-
н1380	-	-	432349.35	2328922.87	Геодезический метод	0.1	-
н1381	-	-	432325.61	2328925.02	Геодезический метод	0.1	-
н1382	-	-	432304.24	2328927.39	Геодезический метод	0.1	-
н1383	-	-	432303.08	2328913.30	Геодезический метод	0.1	-
1374	435186.51	2325566.68	432302.34	2328901.57	Геодезический метод	0.1	-
1384	435359.44	2325636.67	431657.69	2328764.45	Геодезический метод	0.1	-
1385	435401.72	2325783.77	431654.74	2328729.12	Геодезический метод	0.1	-
1386	435389.00	2325787.34	431720.35	2328723.50	Геодезический метод	0.1	-
1387	435363.58	2325794.78	431721.14	2328737.33	Геодезический метод	0.1	-
1388	435345.99	2325799.49	431721.69	2328747.00	Геодезический метод	0.1	-
1389	435340.77	2325801.29	431722.63	2328764.20	Геодезический метод	0.1	-
1390	435323.97	2325805.90	431723.24	2328775.14	Геодезический метод	0.1	-
1391	435319.71	2325789.59	431723.74	2328781.04	Геодезический метод	0.1	-
1392	435296.49	2325713.23	431706.65	2328782.48	Геодезический метод	0.1	-
1393	435276.50	2325642.50	431683.80	2328784.41	Геодезический метод	0.1	-
1394	435355.21	2325620.76	431681.53	2328761.99	Геодезический метод	0.1	-

## 2. Сведения о характерных точках границ объекта

Обозначение характерных точек границ	Существующие координаты, м		Измененные (уточненные) координаты, м		Метод определения координат характерной точки	Средняя квадратическая погрешность положения характерной точки (Мт), м	Описание обозначения точки на местности (при наличии)
	X	Y	X	Y			
1	2	3	4	5	6	7	8
н1395	-	-	431674.60	2328762.70	Геодезический метод	0.1	-
н1396	-	-	431660.30	2328764.18	Геодезический метод	0.1	-
1384	435359.44	2325636.67	431657.69	2328764.45	Геодезический метод	0.1	-
1397	435617.69	2326156.53	431829.54	2328727.92	Геодезический метод	0.1	-
1398	435622.77	2326175.11	431828.38	2328714.26	Геодезический метод	0.1	-
1399	435630.86	2326172.95	431854.50	2328712.02	Геодезический метод	0.1	-
1400	435642.43	2326219.87	431869.99	2328710.70	Геодезический метод	0.1	-
1401	435588.95	2326234.02	431870.88	2328724.35	Геодезический метод	0.1	-
1402	435580.38	2326227.74	431872.83	2328754.11	Геодезический метод	0.1	-
1403	435579.97	2326225.97	431873.27	2328760.82	Геодезический метод	0.1	-
1404	435574.58	2326182.52	431873.76	2328768.36	Геодезический метод	0.1	-
1405	435570.05	2326169.72	431843.23	2328770.94	Геодезический метод	0.1	-
1406	435564.23	2326152.09	431842.87	2328762.57	Геодезический метод	0.1	-
1407	435610.87	2326138.94	431842.81	2328761.11	Геодезический метод	0.1	-
н1408	-	-	431842.74	2328759.57	Геодезический метод	0.1	-
н1409	-	-	431842.43	2328752.42	Геодезический метод	0.1	-
н1410	-	-	431842.27	2328748.66	Геодезический метод	0.1	-
н1411	-	-	431842.19	2328746.81	Геодезический метод	0.1	-
н1412	-	-	431840.56	2328746.88	Геодезический метод	0.1	-
н1413	-	-	431840.30	2328742.29	Геодезический метод	0.1	-
н1414	-	-	431834.00	2328742.60	Геодезический метод	0.1	-
н1415	-	-	431833.90	2328740.99	Геодезический метод	0.1	-
н1416	-	-	431833.64	2328736.79	Геодезический метод	0.1	-
н1417	-	-	431833.38	2328732.58	Геодезический метод	0.1	-
н1418	-	-	431829.96	2328732.85	Геодезический метод	0.1	-
1397	435617.69	2326156.53	431829.54	2328727.92	Геодезический метод	0.1	-

## 2. Сведения о характерных точках границ объекта

Обозначение характерных точек границ	Существующие координаты, м		Измененные (уточненные) координаты, м		Метод определения координат характерной точки	Средняя квадратическая погрешность положения характерной точки (Мт), м	Описание обозначения точки на местности (при наличии)
	X	Y	X	Y			
1	2	3	4	5	6	7	8
1419	435676.71	2325983.87	432543.41	2329111.30	Геодезический метод	0.1	-
1420	435687.07	2326023.30	432533.03	2329112.25	Геодезический метод	0.1	-
1421	435683.95	2326024.29	432533.22	2329114.64	Геодезический метод	0.1	-
1422	435692.12	2326053.37	432463.08	2329119.94	Геодезический метод	0.1	-
1423	435696.00	2326052.48	432462.64	2329114.90	Геодезический метод	0.1	-
1424	435698.37	2326061.69	432418.94	2329118.67	Геодезический метод	0.1	-
1425	435696.55	2326059.76	432417.42	2329101.24	Геодезический метод	0.1	-
1426	435693.97	2326059.97	432399.62	2329102.80	Геодезический метод	0.1	-
1427	435673.08	2326065.55	432396.20	2329102.94	Геодезический метод	0.1	-
1428	435671.06	2326057.82	432384.94	2329103.92	Геодезический метод	0.1	-
1429	435647.81	2326064.14	432382.28	2329104.31	Геодезический метод	0.1	-
1430	435640.88	2326066.04	432365.93	2329105.79	Геодезический метод	0.1	-
1431	435640.27	2326064.32	432364.70	2329092.14	Геодезический метод	0.1	-
1432	435632.74	2326066.68	432362.15	2329064.10	Геодезический метод	0.1	-
1433	435626.57	2326069.51	432413.78	2329059.62	Геодезический метод	0.1	-
1434	435607.80	2326004.20	432419.64	2329059.11	Геодезический метод	0.1	-
н1435	-	-	432422.96	2329058.82	Геодезический метод	0.1	-
н1436	-	-	432457.48	2329055.83	Геодезический метод	0.1	-
н1437	-	-	432528.06	2329049.72	Геодезический метод	0.1	-
н1438	-	-	432570.73	2329046.11	Геодезический метод	0.1	-
н1439	-	-	432570.96	2329048.79	Геодезический метод	0.1	-
н1440	-	-	432574.34	2329088.80	Геодезический метод	0.1	-
н1441	-	-	432574.64	2329092.38	Геодезический метод	0.1	-
н1442	-	-	432575.34	2329100.62	Геодезический метод	0.1	-
н1443	-	-	432575.99	2329108.33	Геодезический метод	0.1	-
н1444	-	-	432564.28	2329109.40	Геодезический метод	0.1	-

## 2. Сведения о характерных точках границ объекта

Обозначение характерных точек границ	Существующие координаты, м		Измененные (уточненные) координаты, м		Метод определения координат характерной точки	Средняя квадратическая погрешность положения характерной точки (Мт), м	Описание обозначения точки на местности (при наличии)
	X	Y	X	Y			
1	2	3	4	5	6	7	8
н1445	-	-	432558.96	2329109.89	Геодезический метод	0.1	-
1419	435676.71	2325983.87	432543.41	2329111.30	Геодезический метод	0.1	-
1446	435940.65	2326043.45	431771.70	2329118.54	Геодезический метод	0.1	-
1447	435946.53	2326061.10	431754.16	2329120.15	Геодезический метод	0.1	-
1448	435955.15	2326090.26	431745.64	2329120.94	Геодезический метод	0.1	-
1449	435957.49	2326097.57	431744.51	2329108.14	Геодезический метод	0.1	-
1450	435923.31	2326107.52	431744.24	2329105.08	Геодезический метод	0.1	-
1451	435907.07	2326112.34	431743.38	2329095.29	Геодезический метод	0.1	-
1452	435891.86	2326058.94	431743.15	2329095.31	Геодезический метод	0.1	-
н1453	-	-	431743.11	2329094.93	Геодезический метод	0.1	-
н1454	-	-	431744.12	2329094.84	Геодезический метод	0.1	-
н1455	-	-	431743.70	2329090.09	Геодезический метод	0.1	-
н1456	-	-	431737.74	2329090.59	Геодезический метод	0.1	-
н1457	-	-	431736.40	2329075.00	Геодезический метод	0.1	-
н1458	-	-	431736.38	2329074.75	Геодезический метод	0.1	-
н1459	-	-	431735.81	2329074.80	Геодезический метод	0.1	-
н1460	-	-	431734.91	2329067.34	Геодезический метод	0.1	-
н1461	-	-	431734.94	2329066.94	Геодезический метод	0.1	-
н1462	-	-	431736.28	2329060.61	Геодезический метод	0.1	-
н1463	-	-	431738.47	2329057.26	Геодезический метод	0.1	-
н1464	-	-	431741.97	2329055.92	Геодезический метод	0.1	-
н1465	-	-	431746.29	2329055.11	Геодезический метод	0.1	-
н1466	-	-	431765.15	2329053.36	Геодезический метод	0.1	-
н1467	-	-	431766.43	2329068.49	Геодезический метод	0.1	-
н1468	-	-	431767.44	2329068.40	Геодезический метод	0.1	-
н1469	-	-	431769.61	2329092.97	Геодезический метод	0.1	-

## 2. Сведения о характерных точках границ объекта

Обозначение характерных точек границ	Существующие координаты, м		Измененные (уточненные) координаты, м		Метод определения координат характерной точки	Средняя квадратическая погрешность положения характерной точки (Мт), м	Описание обозначения точки на местности (при наличии)
	X	Y	X	Y			
1	2	3	4	5	6	7	8
н1470	-	-	431769.46	2329092.99	Геодезический метод	0.1	-
н1471	-	-	431770.06	2329099.86	Геодезический метод	0.1	-
н1472	-	-	431770.58	2329105.74	Геодезический метод	0.1	-
1446	435940.65	2326043.45	431771.70	2329118.54	Геодезический метод	0.1	-
1473	436169.37	2325793.70	431890.37	2328418.05	Геодезический метод	0.1	-
1474	436169.37	2325796.07	431889.60	2328408.65	Геодезический метод	0.1	-
1475	436158.45	2325861.43	431911.64	2328406.62	Геодезический метод	0.1	-
1476	436154.76	2325866.06	431921.16	2328405.74	Геодезический метод	0.1	-
1477	436153.71	2325868.35	431922.33	2328419.18	Геодезический метод	0.1	-
1478	436150.81	2325882.79	431922.71	2328423.56	Геодезический метод	0.1	-
1479	436152.67	2325883.24	431923.50	2328432.62	Геодезический метод	0.1	-
1480	436151.88	2325887.25	431924.67	2328446.06	Геодезический метод	0.1	-
1481	436021.18	2325846.02	431892.87	2328448.66	Геодезический метод	0.1	-
1482	436006.80	2325846.30	431891.30	2328429.40	Геодезический метод	0.1	-
1483	436004.89	2325833.90	-	-	Геодезический метод	0.1	-
1484	436006.10	2325825.57	-	-	Геодезический метод	0.1	-
1485	436013.66	2325810.40	-	-	Геодезический метод	0.1	-
1486	436018.22	2325796.09	-	-	Геодезический метод	0.1	-
1487	436019.54	2325788.91	-	-	Геодезический метод	0.1	-
1488	436013.87	2325785.41	-	-	Геодезический метод	0.1	-
1489	436028.75	2325761.07	-	-	Геодезический метод	0.1	-
1490	436039.66	2325768.09	-	-	Геодезический метод	0.1	-
1491	436051.56	2325775.72	-	-	Геодезический метод	0.1	-
1492	436064.96	2325754.71	-	-	Геодезический метод	0.1	-
1493	436082.96	2325763.16	-	-	Геодезический метод	0.1	-
1494	436091.34	2325763.25	-	-	Геодезический метод	0.1	-

## 2. Сведения о характерных точках границ объекта

Обозначение характерных точек границ	Существующие координаты, м		Измененные (уточненные) координаты, м		Метод определения координат характерной точки	Средняя квадратическая погрешность положения характерной точки (Мт), м	Описание обозначения точки на местности (при наличии)
	X	Y	X	Y			
1	2	3	4	5	6	7	8
1495	436097.55	2325765.21	-	-	Геодезический метод	0.1	-
1496	436115.58	2325771.87	-	-	Геодезический метод	0.1	-
1473	436169.37	2325793.70	431890.37	2328418.05	Геодезический метод	0.1	-
1497	436105.77	2326142.63	432522.92	2329215.51	Геодезический метод	0.1	-
1498	436082.73	2326254.40	432512.05	2329216.40	Геодезический метод	0.1	-
1499	436071.93	2326257.60	432509.75	2329219.99	Геодезический метод	0.1	-
1500	435979.40	2326283.78	432506.02	2329221.47	Геодезический метод	0.1	-
1501	435953.83	2326193.33	432475.75	2329224.65	Геодезический метод	0.1	-
1502	435950.86	2326184.15	432466.52	2329225.36	Геодезический метод	0.1	-
1503	436064.72	2326151.67	432465.01	2329207.65	Геодезический метод	0.1	-
н1504	-	-	432460.98	2329161.53	Геодезический метод	0.1	-
н1505	-	-	432460.95	2329161.17	Геодезический метод	0.1	-
н1506	-	-	432460.65	2329157.67	Геодезический метод	0.1	-
н1507	-	-	432464.15	2329157.36	Геодезический метод	0.1	-
н1508	-	-	432475.46	2329156.39	Геодезический метод	0.1	-
н1509	-	-	432517.59	2329152.79	Геодезический метод	0.1	-
н1510	-	-	432517.68	2329153.82	Геодезический метод	0.1	-
н1511	-	-	432517.70	2329154.07	Геодезический метод	0.1	-
н1512	-	-	432517.84	2329155.81	Геодезический метод	0.1	-
н1513	-	-	432518.02	2329157.81	Геодезический метод	0.1	-
н1514	-	-	432520.77	2329190.31	Геодезический метод	0.1	-
н1515	-	-	432522.62	2329212.17	Геодезический метод	0.1	-
н1516	-	-	432522.80	2329214.17	Геодезический метод	0.1	-
1497	436105.77	2326142.63	432522.92	2329215.51	Геодезический метод	0.1	-
1517	436162.25	2326291.98	432546.46	2329397.72	Геодезический метод	0.1	-
1518	436161.77	2326298.94	432533.61	2329373.44	Геодезический метод	0.1	-



## 2. Сведения о характерных точках границ объекта

Обозначение характерных точек границ	Существующие координаты, м		Измененные (уточненные) координаты, м		Метод определения координат характерной точки	Средняя квадратическая погрешность положения характерной точки (Мт), м	Описание обозначения точки на местности (при наличии)
	X	Y	X	Y			
1	2	3	4	5	6	7	8
1519	436067.35	2326323.66	432539.68	2329369.45	Геодезический метод	0.1	-
1520	436069.21	2326314.47	432530.68	2329352.99	Геодезический метод	0.1	-
н1521	-	-	432532.21	2329352.29	Геодезический метод	0.1	-
н1522	-	-	432531.57	2329351.00	Геодезический метод	0.1	-
н1523	-	-	432536.57	2329348.69	Геодезический метод	0.1	-
н1524	-	-	432532.30	2329340.05	Геодезический метод	0.1	-
н1525	-	-	432530.58	2329337.57	Геодезический метод	0.1	-
н1526	-	-	432529.20	2329333.27	Геодезический метод	0.1	-
н1527	-	-	432521.56	2329319.17	Геодезический метод	0.1	-
н1528	-	-	432590.65	2329281.73	Геодезический метод	0.1	-
н1529	-	-	432592.70	2329306.54	Геодезический метод	0.1	-
н1530	-	-	432594.24	2329325.25	Геодезический метод	0.1	-
н1531	-	-	432594.80	2329332.08	Геодезический метод	0.1	-
н1532	-	-	432598.58	2329377.92	Геодезический метод	0.1	-
н1533	-	-	432552.22	2329408.74	Геодезический метод	0.1	-
н1534	-	-	432549.84	2329404.25	Геодезический метод	0.1	-
1517	436162.25	2326291.98	432546.46	2329397.72	Геодезический метод	0.1	-
1535	435978.94	2326359.04	432257.86	2328392.14	Геодезический метод	0.1	-
1536	435987.66	2326395.92	432256.32	2328374.42	Геодезический метод	0.1	-
1537	435968.28	2326399.28	432276.85	2328372.48	Геодезический метод	0.1	-
1538	435962.84	2326399.86	432301.28	2328370.17	Геодезический метод	0.1	-
1539	435961.62	2326399.99	432307.56	2328442.32	Геодезический метод	0.1	-
1540	435961.54	2326399.33	432297.46	2328443.20	Геодезический метод	0.1	-
1541	435960.22	2326399.46	432262.58	2328446.24	Геодезический метод	0.1	-
1542	435959.63	2326393.06	-	-	Геодезический метод	0.1	-
1543	435955.95	2326393.42	-	-	Геодезический метод	0.1	-

## 2. Сведения о характерных точках границ объекта

Обозначение характерных точек границ	Существующие координаты, м		Измененные (уточненные) координаты, м		Метод определения координат характерной точки	Средняя квадратическая погрешность положения характерной точки (Мт), м	Описание обозначения точки на местности (при наличии)
	X	Y	X	Y			
1	2	3	4	5	6	7	8
1544	435955.48	2326386.94	-	-	Геодезический метод	0.1	-
1545	435951.59	2326387.21	-	-	Геодезический метод	0.1	-
1546	435951.12	2326380.64	-	-	Геодезический метод	0.1	-
1547	435934.50	2326381.78	-	-	Геодезический метод	0.1	-
1548	435934.40	2326380.21	-	-	Геодезический метод	0.1	-
1549	435927.73	2326380.59	-	-	Геодезический метод	0.1	-
1550	435927.47	2326376.08	-	-	Геодезический метод	0.1	-
1551	435914.13	2326376.80	-	-	Геодезический метод	0.1	-
1552	435914.38	2326381.36	-	-	Геодезический метод	0.1	-
1553	435914.22	2326381.37	-	-	Геодезический метод	0.1	-
1554	435914.35	2326383.17	-	-	Геодезический метод	0.1	-
1555	435908.67	2326383.58	-	-	Геодезический метод	0.1	-
1556	435908.55	2326381.99	-	-	Геодезический метод	0.1	-
1557	435907.87	2326382.07	-	-	Геодезический метод	0.1	-
1558	435907.96	2326383.15	-	-	Геодезический метод	0.1	-
1559	435906.24	2326383.29	-	-	Геодезический метод	0.1	-
1560	435906.10	2326381.17	-	-	Геодезический метод	0.1	-
1561	435905.46	2326371.49	-	-	Геодезический метод	0.1	-
1562	435902.63	2326370.46	-	-	Геодезический метод	0.1	-
1563	435902.02	2326364.81	-	-	Геодезический метод	0.1	-
1564	435947.70	2326353.14	-	-	Геодезический метод	0.1	-
1565	435958.95	2326364.41	-	-	Геодезический метод	0.1	-
1535	435978.94	2326359.04	432257.86	2328392.14	Геодезический метод	0.1	-
1566	435973.09	2326334.35	432184.25	2329656.27	Геодезический метод	0.1	-
1567	435977.78	2326354.16	432134.13	2329676.59	Геодезический метод	0.1	-
1568	435960.44	2326358.82	432145.00	2329704.52	Геодезический метод	0.1	-

## 2. Сведения о характерных точках границ объекта

Обозначение характерных точек границ	Существующие координаты, м		Измененные (уточненные) координаты, м		Метод определения координат характерной точки	Средняя квадратическая погрешность положения характерной точки (Мт), м	Описание обозначения точки на местности (при наличии)
	X	Y	X	Y			
1	2	3	4	5	6	7	8
1569	435949.23	2326347.60	432151.98	2329722.46	Геодезический метод	0.1	-
1570	435901.47	2326359.80	432155.89	2329732.50	Геодезический метод	0.1	-
1571	435900.59	2326351.68	432159.97	2329742.97	Геодезический метод	0.1	-
н1572	-	-	432045.48	2329788.95	Геодезический метод	0.1	-
н1573	-	-	432017.70	2329801.39	Геодезический метод	0.1	-
н1574	-	-	432010.67	2329804.97	Геодезический метод	0.1	-
н1575	-	-	432010.43	2329803.12	Геодезический метод	0.1	-
н1576	-	-	432002.87	2329719.78	Геодезический метод	0.1	-
н1577	-	-	432002.70	2329717.91	Геодезический метод	0.1	-
н1578	-	-	431994.39	2329626.31	Геодезический метод	0.1	-
н1579	-	-	431994.38	2329626.18	Геодезический метод	0.1	-
н1580	-	-	431993.58	2329617.44	Геодезический метод	0.1	-
н1581	-	-	431992.25	2329602.73	Геодезический метод	0.1	-
н1582	-	-	432046.72	2329599.02	Геодезический метод	0.1	-
н1583	-	-	432045.83	2329590.92	Геодезический метод	0.1	-
н1584	-	-	432044.47	2329578.48	Геодезический метод	0.1	-
н1585	-	-	432042.35	2329559.10	Геодезический метод	0.1	-
н1586	-	-	432039.89	2329528.11	Геодезический метод	0.1	-
н1587	-	-	432046.27	2329527.60	Геодезический метод	0.1	-
н1588	-	-	432064.48	2329526.16	Геодезический метод	0.1	-
н1589	-	-	432076.86	2329525.07	Геодезический метод	0.1	-
н1590	-	-	432076.14	2329515.58	Геодезический метод	0.1	-
н1591	-	-	432075.14	2329502.11	Геодезический метод	0.1	-
н1592	-	-	432071.99	2329451.12	Геодезический метод	0.1	-
н1593	-	-	432071.16	2329437.69	Геодезический метод	0.1	-
н1594	-	-	432112.06	2329434.07	Геодезический метод	0.1	-

## 2. Сведения о характерных точках границ объекта

Обозначение характерных точек границ	Существующие координаты, м		Измененные (уточненные) координаты, м		Метод определения координат характерной точки	Средняя квадратическая погрешность положения характерной точки (Мт), м	Описание обозначения точки на местности (при наличии)
	X	Y	X	Y			
1	2	3	4	5	6	7	8
н1595	-	-	432141.76	2329431.44	Геодезический метод	0.1	-
н1596	-	-	432157.07	2329430.08	Геодезический метод	0.1	-
н1597	-	-	432158.15	2329441.62	Геодезический метод	0.1	-
н1598	-	-	432165.26	2329517.29	Геодезический метод	0.1	-
н1599	-	-	432168.59	2329552.65	Геодезический метод	0.1	-
н1600	-	-	432173.28	2329602.57	Геодезический метод	0.1	-
н1601	-	-	432322.03	2329525.48	Геодезический метод	0.1	-
н1602	-	-	432346.57	2329572.82	Геодезический метод	0.1	-
н1603	-	-	432349.39	2329584.92	Геодезический метод	0.1	-
н1604	-	-	432363.67	2329632.93	Геодезический метод	0.1	-
н1605	-	-	432367.50	2329645.80	Геодезический метод	0.1	-
н1606	-	-	432371.17	2329658.14	Геодезический метод	0.1	-
н1607	-	-	432353.63	2329665.18	Геодезический метод	0.1	-
н1608	-	-	432305.45	2329684.54	Геодезический метод	0.1	-
н1609	-	-	432271.82	2329698.05	Геодезический метод	0.1	-
н1610	-	-	432271.71	2329698.09	Геодезический метод	0.1	-
н1611	-	-	432268.86	2329690.99	Геодезический метод	0.1	-
н1612	-	-	432266.25	2329684.75	Геодезический метод	0.1	-
н1613	-	-	432262.32	2329675.37	Геодезический метод	0.1	-
н1614	-	-	432198.24	2329692.43	Геодезический метод	0.1	-
н1615	-	-	432195.08	2329684.23	Геодезический метод	0.1	-
1566	435973.09	2326334.35	432184.25	2329656.27	Геодезический метод	0.1	-
1616	436023.29	2326542.49	431786.24	2329462.90	Геодезический метод	0.1	-
1617	436012.40	2326599.56	431785.26	2329458.95	Геодезический метод	0.1	-
1618	435987.11	2326593.44	431977.97	2329445.37	Геодезический метод	0.1	-
1619	435974.32	2326590.36	431978.02	2329445.93	Геодезический метод	0.1	-

## 2. Сведения о характерных точках границ объекта

Обозначение характерных точек границ	Существующие координаты, м		Измененные (уточненные) координаты, м		Метод определения координат характерной точки	Средняя квадратическая погрешность положения характерной точки (Мт), м	Описание обозначения точки на местности (при наличии)
	X	Y	X	Y			
1	2	3	4	5	6	7	8
1620	435973.91	2326587.27	431983.26	2329503.71	Геодезический метод	0.1	-
1621	435973.23	2326580.33	431983.34	2329504.58	Геодезический метод	0.1	-
1622	435976.61	2326580.03	431985.37	2329526.93	Геодезический метод	0.1	-
1623	435975.66	2326569.79	431985.87	2329532.40	Геодезический метод	0.1	-
1624	435976.62	2326569.72	431986.18	2329535.85	Геодезический метод	0.1	-
1625	435976.50	2326568.48	431974.57	2329536.90	Геодезический метод	0.1	-
1626	435975.37	2326555.77	431942.02	2329539.85	Геодезический метод	0.1	-
1627	435975.24	2326554.59	431926.11	2329541.30	Геодезический метод	0.1	-
1628	435974.24	2326554.67	431917.00	2329542.12	Геодезический метод	0.1	-
1629	435973.49	2326546.64	431808.46	2329551.96	Геодезический метод	0.1	-
1630	436006.03	2326543.79	431802.32	2329527.33	Геодезический метод	0.1	-
1616	436023.29	2326542.49	431786.24	2329462.90	Геодезический метод	0.1	-
1631	435875.18	2326584.01	432081.05	2328940.08	Геодезический метод	0.1	-
1632	435873.77	2326591.46	432066.54	2328941.32	Геодезический метод	0.1	-
1633	435884.76	2326596.92	432010.62	2328946.10	Геодезический метод	0.1	-
1634	435880.97	2326643.10	432007.80	2328909.01	Геодезический метод	0.1	-
1635	435880.09	2326652.50	432055.10	2328905.41	Геодезический метод	0.1	-
1636	435845.45	2326646.93	432070.03	2328903.97	Геодезический метод	0.1	-
1637	435842.88	2326658.19	432072.63	2328900.13	Геодезический метод	0.1	-
1638	435834.98	2326691.27	432070.96	2328878.09	Геодезический метод	0.1	-
1639	435812.92	2326688.23	432129.75	2328873.62	Геодезический метод	0.1	-
1640	435775.79	2326681.06	432173.54	2328870.29	Геодезический метод	0.1	-
1641	435772.35	2326680.40	432176.30	2328906.61	Геодезический метод	0.1	-
1642	435752.62	2326675.40	432179.55	2328949.35	Геодезический метод	0.1	-
1643	435758.34	2326629.04	432180.71	2328964.55	Геодезический метод	0.1	-
1644	435842.36	2326645.64	432171.73	2328965.44	Геодезический метод	0.1	-

## 2. Сведения о характерных точках границ объекта

Обозначение характерных точек границ	Существующие координаты, м		Измененные (уточненные) координаты, м		Метод определения координат характерной точки	Средняя квадратическая погрешность положения характерной точки (Мт), м	Описание обозначения точки на местности (при наличии)
	X	Y	X	Y			
1	2	3	4	5	6	7	8
1645	435843.57	2326639.66	432158.71	2328966.73	Геодезический метод	0.1	-
1646	435843.87	2326635.97	432155.71	2328967.03	Геодезический метод	0.1	-
1647	435844.20	2326632.78	432128.05	2328969.77	Геодезический метод	0.1	-
1648	435841.74	2326632.24	432127.08	2328969.87	Геодезический метод	0.1	-
1649	435843.50	2326621.73	432122.83	2328970.29	Геодезический метод	0.1	-
1650	435848.03	2326619.12	-	-	Геодезический метод	0.1	-
1651	435852.31	2326599.54	-	-	Геодезический метод	0.1	-
1652	435855.53	2326580.67	-	-	Геодезический метод	0.1	-
1631	435875.18	2326584.01	432081.05	2328940.08	Геодезический метод	0.1	-
1653	435944.32	2326931.67	430937.97	2327921.86	Геодезический метод	0.1	-
1654	435919.42	2327066.40	430925.99	2327877.94	Геодезический метод	0.1	-
1655	435905.60	2327064.41	430978.11	2327863.44	Геодезический метод	0.1	-
1656	435857.53	2327054.87	430997.89	2327857.94	Геодезический метод	0.1	-
1657	435850.54	2327048.04	431010.15	2327902.91	Геодезический метод	0.1	-
1658	435831.98	2327044.31	431011.21	2327906.77	Геодезический метод	0.1	-
1659	435808.27	2327039.55	431011.41	2327907.53	Геодезический метод	0.1	-
1660	435789.59	2327035.80	430948.12	2327924.96	Геодезический метод	0.1	-
1661	435774.24	2327113.25	430939.45	2327927.32	Геодезический метод	0.1	-
1662	435860.86	2327130.43	430939.21	2327926.41	Геодезический метод	0.1	-
1663	435892.46	2327132.50	-	-	Геодезический метод	0.1	-
1664	435905.99	2327134.47	-	-	Геодезический метод	0.1	-
1665	435841.35	2327454.50	-	-	Геодезический метод	0.1	-
1666	435930.18	2327465.38	-	-	Геодезический метод	0.1	-
1667	435929.22	2327469.58	-	-	Геодезический метод	0.1	-
1668	435978.11	2327478.42	-	-	Геодезический метод	0.1	-
1669	435979.81	2327469.13	-	-	Геодезический метод	0.1	-

## 2. Сведения о характерных точках границ объекта

Обозначение характерных точек границ	Существующие координаты, м		Измененные (уточненные) координаты, м		Метод определения координат характерной точки	Средняя квадратическая погрешность положения характерной точки (Мт), м	Описание обозначения точки на местности (при наличии)
	X	Y	X	Y			
1	2	3	4	5	6	7	8
1670	436039.72	2327468.57	-	-	Геодезический метод	0.1	-
1671	436000.49	2327674.86	-	-	Геодезический метод	0.1	-
1672	435981.53	2327768.97	-	-	Геодезический метод	0.1	-
1673	435969.16	2327769.36	-	-	Геодезический метод	0.1	-
1674	435963.46	2327769.50	-	-	Геодезический метод	0.1	-
1675	435963.45	2327769.36	-	-	Геодезический метод	0.1	-
1676	435960.13	2327768.68	-	-	Геодезический метод	0.1	-
1677	435956.79	2327768.64	-	-	Геодезический метод	0.1	-
1678	435956.77	2327768.91	-	-	Геодезический метод	0.1	-
1679	435938.30	2327769.53	-	-	Геодезический метод	0.1	-
1680	435932.85	2327770.83	-	-	Геодезический метод	0.1	-
1681	435934.23	2327792.91	-	-	Геодезический метод	0.1	-
1682	435935.07	2327808.93	-	-	Геодезический метод	0.1	-
1683	435936.67	2327836.76	-	-	Геодезический метод	0.1	-
1684	435938.14	2327850.48	-	-	Геодезический метод	0.1	-
1685	435897.88	2327854.62	-	-	Геодезический метод	0.1	-
1686	435858.14	2327856.65	-	-	Геодезический метод	0.1	-
1687	435765.02	2327860.71	-	-	Геодезический метод	0.1	-
1688	435838.51	2327458.55	-	-	Геодезический метод	0.1	-
1689	435458.20	2327417.42	-	-	Геодезический метод	0.1	-
1690	435470.83	2327290.37	-	-	Геодезический метод	0.1	-
1691	435480.41	2327192.51	-	-	Геодезический метод	0.1	-
1692	435526.10	2327017.41	-	-	Геодезический метод	0.1	-
1693	435563.86	2327026.86	-	-	Геодезический метод	0.1	-
1694	435535.10	2327147.21	-	-	Геодезический метод	0.1	-
1695	435551.90	2327151.35	-	-	Геодезический метод	0.1	-

## 2. Сведения о характерных точках границ объекта

Обозначение характерных точек границ	Существующие координаты, м		Измененные (уточненные) координаты, м		Метод определения координат характерной точки	Средняя квадратическая погрешность положения характерной точки (Мт), м	Описание обозначения точки на местности (при наличии)
	X	Y	X	Y			
1	2	3	4	5	6	7	8
1696	435595.21	2327154.49	-	-	Геодезический метод	0.1	-
1697	435715.68	2327166.57	-	-	Геодезический метод	0.1	-
1698	435723.95	2327071.47	-	-	Геодезический метод	0.1	-
1699	435730.73	2326934.98	-	-	Геодезический метод	0.1	-
1653	435944.32	2326931.67	430937.97	2327921.86	Геодезический метод	0.1	-
1700	433581.35	2327336.92	430066.31	2328205.32	Геодезический метод	0.1	-
1701	433583.01	2327348.45	430041.35	2328156.30	Геодезический метод	0.1	-
1702	433583.52	2327360.99	430300.91	2328024.14	Геодезический метод	0.1	-
1703	433570.22	2327362.60	430326.86	2328072.65	Геодезический метод	0.1	-
1704	433569.71	2327348.97	430373.04	2328049.14	Геодезический метод	0.1	-
1705	433568.30	2327340.58	430385.60	2328073.81	Геодезический метод	0.1	-
1706	433574.35	2327337.83	430392.52	2328085.78	Геодезический метод	0.1	-
н1707	-	-	430393.65	2328087.73	Геодезический метод	0.1	-
н1708	-	-	430285.47	2328145.60	Геодезический метод	0.1	-
н1709	-	-	430251.77	2328160.15	Геодезический метод	0.1	-
н1710	-	-	430158.63	2328206.64	Геодезический метод	0.1	-
н1711	-	-	430093.88	2328242.69	Геодезический метод	0.1	-
н1712	-	-	430087.20	2328246.36	Геодезический метод	0.1	-
н1713	-	-	430079.45	2328231.12	Геодезический метод	0.1	-
1700	433581.35	2327336.92	430066.31	2328205.32	Геодезический метод	0.1	-
1714	433562.37	2327660.55	431586.56	2327773.68	Геодезический метод	0.1	-
1715	433564.06	2327672.40	431586.29	2327772.17	Геодезический метод	0.1	-
1716	433569.41	2327676.93	431610.88	2327764.96	Геодезический метод	0.1	-
1717	433570.59	2327683.97	431612.69	2327773.69	Геодезический метод	0.1	-
1718	433575.40	2327696.51	431616.75	2327793.27	Геодезический метод	0.1	-
1719	433548.96	2327701.38	431620.68	2327812.24	Геодезический метод	0.1	-



## 2. Сведения о характерных точках границ объекта

Обозначение характерных точек границ	Существующие координаты, м		Измененные (уточненные) координаты, м		Метод определения координат характерной точки	Средняя квадратическая погрешность положения характерной точки (Мт), м	Описание обозначения точки на местности (при наличии)
	X	Y	X	Y			
1	2	3	4	5	6	7	8
1720	433545.09	2327664.36	431618.13	2327812.76	Геодезический метод	0.1	-
н1721	-	-	431613.16	2327813.77	Геодезический метод	0.1	-
н1722	-	-	431601.38	2327816.16	Геодезический метод	0.1	-
н1723	-	-	431593.51	2327817.76	Геодезический метод	0.1	-
н1724	-	-	431589.28	2327788.76	Геодезический метод	0.1	-
1714	433562.37	2327660.55	431586.56	2327773.68	Геодезический метод	0.1	-
1725	434066.96	2327491.97	431909.94	2327379.44	Геодезический метод	0.1	-
1726	434070.19	2327511.44	431897.56	2327452.68	Геодезический метод	0.1	-
1727	434072.08	2327527.29	431885.68	2327542.06	Геодезический метод	0.1	-
1728	434062.78	2327528.46	431862.56	2327532.69	Геодезический метод	0.1	-
1729	433993.97	2327535.74	431794.18	2327504.97	Геодезический метод	0.1	-
1730	433993.15	2327531.41	431787.00	2327501.42	Геодезический метод	0.1	-
1731	433999.13	2327530.89	431769.35	2327493.91	Геодезический метод	0.1	-
1732	433993.81	2327512.48	431738.26	2327481.11	Геодезический метод	0.1	-
1733	433995.23	2327512.04	431706.20	2327466.42	Геодезический метод	0.1	-
1734	434003.49	2327509.53	431708.50	2327461.56	Геодезический метод	0.1	-
1735	433997.92	2327490.26	431653.97	2327431.65	Геодезический метод	0.1	-
1736	433997.46	2327488.67	431646.94	2327427.80	Геодезический метод	0.1	-
1737	433999.42	2327488.10	431652.07	2327411.44	Геодезический метод	0.1	-
1738	433998.10	2327483.40	431659.43	2327387.96	Геодезический метод	0.1	-
1739	434007.91	2327480.73	431686.50	2327299.36	Геодезический метод	0.1	-
1740	434015.04	2327506.11	431690.13	2327284.90	Геодезический метод	0.1	-
1741	434020.33	2327504.65	431693.40	2327280.33	Геодезический метод	0.1	-
1742	434021.52	2327507.86	431723.30	2327221.41	Геодезический метод	0.1	-
1743	434017.42	2327509.22	431736.27	2327196.02	Геодезический метод	0.1	-
1744	434023.24	2327528.79	431762.42	2327209.75	Геодезический метод	0.1	-

## 2. Сведения о характерных точках границ объекта

Обозначение характерных точек границ	Существующие координаты, м		Измененные (уточненные) координаты, м		Метод определения координат характерной точки	Средняя квадратическая погрешность положения характерной точки (Мт), м	Описание обозначения точки на местности (при наличии)
	X	Y	X	Y			
1	2	3	4	5	6	7	8
1745	434032.22	2327528.10	431834.15	2327247.41	Геодезический метод	0.1	-
1746	434030.58	2327520.07	431864.41	2327193.15	Геодезический метод	0.1	-
1747	434027.00	2327502.76	431869.75	2327183.58	Геодезический метод	0.1	-
1748	434025.72	2327495.85	431901.45	2327126.74	Геодезический метод	0.1	-
1749	434025.30	2327493.59	431906.61	2327117.50	Геодезический метод	0.1	-
1750	434021.95	2327494.37	431857.02	2327098.64	Геодезический метод	0.1	-
1751	434020.89	2327490.24	431880.46	2327038.20	Геодезический метод	0.1	-
1752	434024.52	2327489.31	431974.87	2327070.70	Геодезический метод	0.1	-
1753	434020.69	2327470.14	431975.08	2327069.85	Геодезический метод	0.1	-
1754	434018.66	2327459.86	432003.83	2327077.86	Геодезический метод	0.1	-
1755	434029.16	2327457.47	432050.16	2327090.76	Геодезический метод	0.1	-
1756	434032.70	2327454.39	432113.64	2327108.45	Геодезический метод	0.1	-
н1757	-	-	432111.94	2327117.87	Геодезический метод	0.1	-
н1758	-	-	432098.83	2327190.60	Геодезический метод	0.1	-
н1759	-	-	432098.31	2327192.85	Геодезический метод	0.1	-
н1760	-	-	432084.10	2327262.68	Геодезический метод	0.1	-
н1761	-	-	432023.07	2327250.13	Геодезический метод	0.1	-
н1762	-	-	431998.53	2327394.50	Геодезический метод	0.1	-
н1763	-	-	431982.69	2327391.81	Геодезический метод	0.1	-
н1764	-	-	431939.07	2327384.40	Геодезический метод	0.1	-
1725	434066.96	2327491.97	431909.94	2327379.44	Геодезический метод	0.1	-
1765	433840.84	2328252.08	429911.87	2328388.29	Геодезический метод	0.1	-
1766	433844.25	2328284.56	429909.41	2328381.43	Геодезический метод	0.1	-
1767	433846.80	2328302.97	429906.40	2328373.02	Геодезический метод	0.1	-
1768	433843.82	2328303.31	429911.03	2328370.29	Геодезический метод	0.1	-
1769	433845.29	2328313.50	429965.32	2328343.64	Геодезический метод	0.1	-

## 2. Сведения о характерных точках границ объекта

Обозначение характерных точек границ	Существующие координаты, м		Измененные (уточненные) координаты, м		Метод определения координат характерной точки	Средняя квадратическая погрешность положения характерной точки (Мт), м	Описание обозначения точки на местности (при наличии)
	X	Y	X	Y			
1	2	3	4	5	6	7	8
1770	433849.55	2328343.06	429974.17	2328398.16	Геодезический метод	0.1	-
1771	433846.03	2328343.65	429921.16	2328414.24	Геодезический метод	0.1	-
1772	433841.87	2328344.45	429919.16	2328408.65	Геодезический метод	0.1	-
1773	433845.21	2328361.65	429917.24	2328403.28	Геодезический метод	0.1	-
1774	433852.07	2328402.68	429912.00	2328388.66	Геодезический метод	0.1	-
1775	433883.62	2328401.54	-	-	Геодезический метод	0.1	-
1776	433897.49	2328400.38	-	-	Геодезический метод	0.1	-
1777	433900.25	2328400.49	-	-	Геодезический метод	0.1	-
1778	433904.53	2328400.11	-	-	Геодезический метод	0.1	-
1779	433905.21	2328399.76	-	-	Геодезический метод	0.1	-
1780	433911.25	2328399.24	-	-	Геодезический метод	0.1	-
1781	433918.86	2328398.48	-	-	Геодезический метод	0.1	-
1782	433929.09	2328397.57	-	-	Геодезический метод	0.1	-
1783	433936.28	2328480.62	-	-	Геодезический метод	0.1	-
1784	433937.86	2328493.25	-	-	Геодезический метод	0.1	-
1785	433881.99	2328498.45	-	-	Геодезический метод	0.1	-
1786	433882.65	2328488.84	-	-	Геодезический метод	0.1	-
1787	433877.92	2328435.74	-	-	Геодезический метод	0.1	-
1788	433844.23	2328438.67	-	-	Геодезический метод	0.1	-
1789	433843.33	2328428.44	-	-	Геодезический метод	0.1	-
1790	433823.88	2328430.13	-	-	Геодезический метод	0.1	-
1791	433826.23	2328454.49	-	-	Геодезический метод	0.1	-
1792	433827.49	2328467.51	-	-	Геодезический метод	0.1	-
1793	433832.33	2328467.78	-	-	Геодезический метод	0.1	-
1794	433834.09	2328487.96	-	-	Геодезический метод	0.1	-
1795	433836.53	2328515.97	-	-	Геодезический метод	0.1	-

## 2. Сведения о характерных точках границ объекта

Обозначение характерных точек границ	Существующие координаты, м		Измененные (уточненные) координаты, м		Метод определения координат характерной точки	Средняя квадратическая погрешность положения характерной точки (Мт), м	Описание обозначения точки на местности (при наличии)
	X	Y	X	Y			
1	2	3	4	5	6	7	8
1796	433836.92	2328520.30	-	-	Геодезический метод	0.1	-
1797	433836.73	2328522.22	-	-	Геодезический метод	0.1	-
1798	433835.44	2328522.28	-	-	Геодезический метод	0.1	-
1799	433836.11	2328533.58	-	-	Геодезический метод	0.1	-
1800	433835.32	2328533.57	-	-	Геодезический метод	0.1	-
1801	433835.27	2328534.16	-	-	Геодезический метод	0.1	-
1802	433836.09	2328540.98	-	-	Геодезический метод	0.1	-
1803	433829.86	2328545.73	-	-	Геодезический метод	0.1	-
1804	433830.12	2328550.77	-	-	Геодезический метод	0.1	-
1805	433806.16	2328552.53	-	-	Геодезический метод	0.1	-
1806	433805.97	2328551.52	-	-	Геодезический метод	0.1	-
1807	433803.89	2328539.66	-	-	Геодезический метод	0.1	-
1808	433784.86	2328543.00	-	-	Геодезический метод	0.1	-
1809	433783.84	2328543.30	-	-	Геодезический метод	0.1	-
1810	433785.23	2328552.82	-	-	Геодезический метод	0.1	-
1811	433784.45	2328552.89	-	-	Геодезический метод	0.1	-
1812	433778.86	2328553.34	-	-	Геодезический метод	0.1	-
1813	433774.61	2328553.43	-	-	Геодезический метод	0.1	-
1814	433745.80	2328555.70	-	-	Геодезический метод	0.1	-
1815	433723.25	2328557.75	-	-	Геодезический метод	0.1	-
1816	433722.57	2328557.80	-	-	Геодезический метод	0.1	-
1817	433703.17	2328559.29	-	-	Геодезический метод	0.1	-
1818	433702.69	2328559.34	-	-	Геодезический метод	0.1	-
1819	433691.02	2328560.38	-	-	Геодезический метод	0.1	-
1820	433686.70	2328517.27	-	-	Геодезический метод	0.1	-
1821	433587.81	2328523.33	-	-	Геодезический метод	0.1	-

## 2. Сведения о характерных точках границ объекта

Обозначение характерных точек границ	Существующие координаты, м		Измененные (уточненные) координаты, м		Метод определения координат характерной точки	Средняя квадратическая погрешность положения характерной точки (Мт), м	Описание обозначения точки на местности (при наличии)
	X	Y	X	Y			
1	2	3	4	5	6	7	8
1822	433590.42	2328539.97	-	-	Геодезический метод	0.1	-
1823	433590.42	2328552.04	-	-	Геодезический метод	0.1	-
1824	433589.78	2328556.03	-	-	Геодезический метод	0.1	-
1825	433590.36	2328568.48	-	-	Геодезический метод	0.1	-
1826	433581.21	2328568.98	-	-	Геодезический метод	0.1	-
1827	433562.24	2328570.80	-	-	Геодезический метод	0.1	-
1828	433560.91	2328570.75	-	-	Геодезический метод	0.1	-
1829	433553.46	2328591.51	-	-	Геодезический метод	0.1	-
1830	433552.75	2328594.35	-	-	Геодезический метод	0.1	-
1831	433546.01	2328613.81	-	-	Геодезический метод	0.1	-
1832	433545.81	2328613.55	-	-	Геодезический метод	0.1	-
1833	433539.65	2328605.67	-	-	Геодезический метод	0.1	-
1834	433525.99	2328581.62	-	-	Геодезический метод	0.1	-
1835	433521.61	2328573.92	-	-	Геодезический метод	0.1	-
1836	433514.68	2328563.99	-	-	Геодезический метод	0.1	-
1837	433514.43	2328562.93	-	-	Геодезический метод	0.1	-
1838	433510.61	2328547.07	-	-	Геодезический метод	0.1	-
1839	433509.56	2328543.21	-	-	Геодезический метод	0.1	-
1840	433504.70	2328532.29	-	-	Геодезический метод	0.1	-
1841	433435.46	2328535.96	-	-	Геодезический метод	0.1	-
1842	433437.55	2328553.87	-	-	Геодезический метод	0.1	-
1843	433437.72	2328555.36	-	-	Геодезический метод	0.1	-
1844	433438.84	2328565.45	-	-	Геодезический метод	0.1	-
1845	433439.43	2328571.09	-	-	Геодезический метод	0.1	-
1846	433438.86	2328574.31	-	-	Геодезический метод	0.1	-
1847	433446.31	2328605.02	-	-	Геодезический метод	0.1	-

## 2. Сведения о характерных точках границ объекта

Обозначение характерных точек границ	Существующие координаты, м		Измененные (уточненные) координаты, м		Метод определения координат характерной точки	Средняя квадратическая погрешность положения характерной точки (Мт), м	Описание обозначения точки на местности (при наличии)
	X	Y	X	Y			
1	2	3	4	5	6	7	8
1848	433447.50	2328609.93	-	-	Геодезический метод	0.1	-
1849	433456.85	2328609.08	-	-	Геодезический метод	0.1	-
1850	433458.17	2328624.02	-	-	Геодезический метод	0.1	-
1851	433462.02	2328626.70	-	-	Геодезический метод	0.1	-
1852	433462.78	2328631.73	-	-	Геодезический метод	0.1	-
1853	433464.57	2328643.51	-	-	Геодезический метод	0.1	-
1854	433464.94	2328645.98	-	-	Геодезический метод	0.1	-
1855	433460.07	2328648.59	-	-	Геодезический метод	0.1	-
1856	433457.98	2328648.83	-	-	Геодезический метод	0.1	-
1857	433458.57	2328653.90	-	-	Геодезический метод	0.1	-
1858	433458.90	2328655.38	-	-	Геодезический метод	0.1	-
1859	433459.34	2328657.35	-	-	Геодезический метод	0.1	-
1860	433460.21	2328661.28	-	-	Геодезический метод	0.1	-
1861	433460.47	2328664.28	-	-	Геодезический метод	0.1	-
1862	433461.00	2328670.26	-	-	Геодезический метод	0.1	-
1863	433462.33	2328685.75	-	-	Геодезический метод	0.1	-
1864	433462.63	2328689.29	-	-	Геодезический метод	0.1	-
1865	433460.52	2328689.48	-	-	Геодезический метод	0.1	-
1866	433458.42	2328689.66	-	-	Геодезический метод	0.1	-
1867	433443.62	2328690.94	-	-	Геодезический метод	0.1	-
1868	433407.19	2328694.09	-	-	Геодезический метод	0.1	-
1869	433407.07	2328697.16	-	-	Геодезический метод	0.1	-
1870	433306.95	2328707.01	-	-	Геодезический метод	0.1	-
1871	433306.29	2328695.79	-	-	Геодезический метод	0.1	-
1872	433303.10	2328662.06	-	-	Геодезический метод	0.1	-
1873	433306.56	2328661.76	-	-	Геодезический метод	0.1	-

## 2. Сведения о характерных точках границ объекта

Обозначение характерных точек границ	Существующие координаты, м		Измененные (уточненные) координаты, м		Метод определения координат характерной точки	Средняя квадратическая погрешность положения характерной точки (Мт), м	Описание обозначения точки на местности (при наличии)
	X	Y	X	Y			
1	2	3	4	5	6	7	8
1874	433337.95	2328659.00	-	-	Геодезический метод	0.1	-
1875	433358.22	2328657.29	-	-	Геодезический метод	0.1	-
1876	433366.34	2328656.70	-	-	Геодезический метод	0.1	-
1877	433377.81	2328655.70	-	-	Геодезический метод	0.1	-
1878	433388.36	2328654.33	-	-	Геодезический метод	0.1	-
1879	433378.18	2328543.85	-	-	Геодезический метод	0.1	-
1880	433361.24	2328338.87	-	-	Геодезический метод	0.1	-
1881	433357.79	2328288.07	-	-	Геодезический метод	0.1	-
1882	433432.62	2328282.00	-	-	Геодезический метод	0.1	-
1883	433466.83	2328279.67	-	-	Геодезический метод	0.1	-
1884	433466.07	2328266.55	-	-	Геодезический метод	0.1	-
1885	433465.93	2328263.97	-	-	Геодезический метод	0.1	-
1886	433465.73	2328259.99	-	-	Геодезический метод	0.1	-
1887	433465.51	2328255.73	-	-	Геодезический метод	0.1	-
1888	433464.80	2328243.03	-	-	Геодезический метод	0.1	-
1889	433464.13	2328231.13	-	-	Геодезический метод	0.1	-
1890	433461.78	2328189.01	-	-	Геодезический метод	0.1	-
1891	433461.59	2328182.29	-	-	Геодезический метод	0.1	-
1892	433458.81	2328178.69	-	-	Геодезический метод	0.1	-
1893	433458.75	2328174.06	-	-	Геодезический метод	0.1	-
1894	433476.41	2328172.52	-	-	Геодезический метод	0.1	-
1895	433486.19	2328171.67	-	-	Геодезический метод	0.1	-
1896	433546.00	2328166.46	-	-	Геодезический метод	0.1	-
1897	433548.28	2328159.24	-	-	Геодезический метод	0.1	-
1898	433594.06	2328155.15	-	-	Геодезический метод	0.1	-
1899	433596.76	2328162.06	-	-	Геодезический метод	0.1	-

## 2. Сведения о характерных точках границ объекта

Обозначение характерных точек границ	Существующие координаты, м		Измененные (уточненные) координаты, м		Метод определения координат характерной точки	Средняя квадратическая погрешность положения характерной точки (Мт), м	Описание обозначения точки на местности (при наличии)
	X	Y	X	Y			
1	2	3	4	5	6	7	8
1900	433603.37	2328232.65	-	-	Геодезический метод	0.1	-
1901	433606.01	2328267.29	-	-	Геодезический метод	0.1	-
1902	433665.20	2328264.80	-	-	Геодезический метод	0.1	-
1903	433672.13	2328347.62	-	-	Геодезический метод	0.1	-
1904	433684.99	2328348.15	-	-	Геодезический метод	0.1	-
1905	433693.80	2328347.42	-	-	Геодезический метод	0.1	-
1906	433695.87	2328347.25	-	-	Геодезический метод	0.1	-
1907	433696.43	2328347.20	-	-	Геодезический метод	0.1	-
1908	433698.41	2328347.04	-	-	Геодезический метод	0.1	-
1909	433714.68	2328345.70	-	-	Геодезический метод	0.1	-
1910	433715.56	2328350.63	-	-	Геодезический метод	0.1	-
1911	433715.91	2328352.56	-	-	Геодезический метод	0.1	-
1912	433717.28	2328360.21	-	-	Геодезический метод	0.1	-
1913	433717.98	2328364.16	-	-	Геодезический метод	0.1	-
1914	433720.18	2328376.47	-	-	Геодезический метод	0.1	-
1915	433716.08	2328376.69	-	-	Геодезический метод	0.1	-
1916	433716.42	2328382.40	-	-	Геодезический метод	0.1	-
1917	433716.52	2328384.08	-	-	Геодезический метод	0.1	-
1918	433721.41	2328383.32	-	-	Геодезический метод	0.1	-
1919	433722.41	2328390.14	-	-	Геодезический метод	0.1	-
1920	433716.18	2328390.70	-	-	Геодезический метод	0.1	-
1921	433711.64	2328391.10	-	-	Геодезический метод	0.1	-
1922	433689.11	2328393.11	-	-	Геодезический метод	0.1	-
1923	433677.04	2328393.39	-	-	Геодезический метод	0.1	-
1924	433672.08	2328350.61	-	-	Геодезический метод	0.1	-
1925	433646.48	2328352.57	-	-	Геодезический метод	0.1	-



## 2. Сведения о характерных точках границ объекта

Обозначение характерных точек границ	Существующие координаты, м		Измененные (уточненные) координаты, м		Метод определения координат характерной точки	Средняя квадратическая погрешность положения характерной точки (Мт), м	Описание обозначения точки на местности (при наличии)
	X	Y	X	Y			
1	2	3	4	5	6	7	8
1926	433624.23	2328354.93	-	-	Геодезический метод	0.1	-
1927	433624.26	2328355.25	-	-	Геодезический метод	0.1	-
1928	433624.68	2328360.13	-	-	Геодезический метод	0.1	-
1929	433633.56	2328461.57	-	-	Геодезический метод	0.1	-
1930	433653.17	2328459.97	-	-	Геодезический метод	0.1	-
1931	433653.40	2328462.56	-	-	Геодезический метод	0.1	-
1932	433656.68	2328462.18	-	-	Геодезический метод	0.1	-
1933	433657.14	2328466.04	-	-	Геодезический метод	0.1	-
1934	433657.71	2328470.72	-	-	Геодезический метод	0.1	-
1935	433656.72	2328470.85	-	-	Геодезический метод	0.1	-
1936	433657.54	2328477.69	-	-	Геодезический метод	0.1	-
1937	433658.26	2328483.58	-	-	Геодезический метод	0.1	-
1938	433665.28	2328482.73	-	-	Геодезический метод	0.1	-
1939	433678.33	2328481.14	-	-	Геодезический метод	0.1	-
1940	433684.81	2328480.81	-	-	Геодезический метод	0.1	-
1941	433687.79	2328514.30	-	-	Геодезический метод	0.1	-
1942	433749.08	2328510.79	-	-	Геодезический метод	0.1	-
1943	433747.92	2328501.07	-	-	Геодезический метод	0.1	-
1944	433745.01	2328465.13	-	-	Геодезический метод	0.1	-
1945	433752.38	2328463.78	-	-	Геодезический метод	0.1	-
1946	433756.37	2328463.04	-	-	Геодезический метод	0.1	-
1947	433763.84	2328461.66	-	-	Геодезический метод	0.1	-
1948	433765.02	2328461.40	-	-	Геодезический метод	0.1	-
1949	433766.83	2328461.11	-	-	Геодезический метод	0.1	-
1950	433769.78	2328460.57	-	-	Геодезический метод	0.1	-
1951	433769.24	2328455.01	-	-	Геодезический метод	0.1	-

## 2. Сведения о характерных точках границ объекта

Обозначение характерных точек границ	Существующие координаты, м		Измененные (уточненные) координаты, м		Метод определения координат характерной точки	Средняя квадратическая погрешность положения характерной точки (Мт), м	Описание обозначения точки на местности (при наличии)
	X	Y	X	Y			
1	2	3	4	5	6	7	8
1952	433766.70	2328429.27	-	-	Геодезический метод	0.1	-
1953	433765.07	2328412.79	-	-	Геодезический метод	0.1	-
1954	433766.51	2328412.62	-	-	Геодезический метод	0.1	-
1955	433770.04	2328412.23	-	-	Геодезический метод	0.1	-
1956	433770.63	2328412.17	-	-	Геодезический метод	0.1	-
1957	433779.34	2328411.18	-	-	Геодезический метод	0.1	-
1958	433776.39	2328379.32	-	-	Геодезический метод	0.1	-
1959	433776.76	2328379.24	-	-	Геодезический метод	0.1	-
1960	433775.97	2328373.20	-	-	Геодезический метод	0.1	-
1961	433767.74	2328373.97	-	-	Геодезический метод	0.1	-
1962	433767.43	2328370.51	-	-	Геодезический метод	0.1	-
1963	433766.87	2328363.87	-	-	Геодезический метод	0.1	-
1964	433766.66	2328361.46	-	-	Геодезический метод	0.1	-
1965	433766.64	2328361.25	-	-	Геодезический метод	0.1	-
1966	433766.48	2328359.41	-	-	Геодезический метод	0.1	-
1967	433766.31	2328357.25	-	-	Геодезический метод	0.1	-
1968	433765.57	2328357.22	-	-	Геодезический метод	0.1	-
1969	433764.42	2328357.12	-	-	Геодезический метод	0.1	-
1970	433764.29	2328353.78	-	-	Геодезический метод	0.1	-
1971	433763.86	2328343.02	-	-	Геодезический метод	0.1	-
1972	433762.69	2328343.18	-	-	Геодезический метод	0.1	-
1973	433758.75	2328343.73	-	-	Геодезический метод	0.1	-
1974	433758.42	2328340.38	-	-	Геодезический метод	0.1	-
1975	433756.62	2328322.33	-	-	Геодезический метод	0.1	-
1976	433756.58	2328319.31	-	-	Геодезический метод	0.1	-
1977	433756.56	2328317.07	-	-	Геодезический метод	0.1	-

## 2. Сведения о характерных точках границ объекта

Обозначение характерных точек границ	Существующие координаты, м		Измененные (уточненные) координаты, м		Метод определения координат характерной точки	Средняя квадратическая погрешность положения характерной точки (Мт), м	Описание обозначения точки на местности (при наличии)
	X	Y	X	Y			
1	2	3	4	5	6	7	8
1978	433756.45	2328308.10	-	-	Геодезический метод	0.1	-
1979	433753.27	2328307.07	-	-	Геодезический метод	0.1	-
1980	433750.20	2328306.07	-	-	Геодезический метод	0.1	-
1981	433747.89	2328305.32	-	-	Геодезический метод	0.1	-
1982	433747.78	2328292.17	-	-	Геодезический метод	0.1	-
1983	433747.70	2328291.18	-	-	Геодезический метод	0.1	-
1984	433745.18	2328291.33	-	-	Геодезический метод	0.1	-
1985	433743.60	2328258.76	-	-	Геодезический метод	0.1	-
1765	433840.84	2328252.08	429911.87	2328388.29	Геодезический метод	0.1	-
1986	430375.69	2328052.26	431444.50	2328730.22	Геодезический метод	0.1	-
1987	430385.60	2328073.80	431443.08	2328717.63	Геодезический метод	0.1	-
1988	430370.82	2328071.24	431452.97	2328716.71	Геодезический метод	0.1	-
1989	430347.69	2328076.66	431497.07	2328712.59	Геодезический метод	0.1	-
1990	430309.19	2328100.87	431501.73	2328762.90	Геодезический метод	0.1	-
1991	430287.33	2328129.24	431492.35	2328763.72	Геодезический метод	0.1	-
1992	430285.47	2328145.60	431460.76	2328766.47	Геодезический метод	0.1	-
1993	430251.77	2328160.15	431450.13	2328769.18	Геодезический метод	0.1	-
1994	430158.63	2328206.64	431448.90	2328769.34	Геодезический метод	0.1	-
1995	430093.88	2328242.69	431447.93	2328760.73	Геодезический метод	0.1	-
1996	430057.85	2328156.32	431447.27	2328754.87	Геодезический метод	0.1	-
1997	430303.31	2328035.23	-	-	Геодезический метод	0.1	-
1998	430320.74	2328081.11	-	-	Геодезический метод	0.1	-
1986	430375.69	2328052.26	431444.50	2328730.22	Геодезический метод	0.1	-
1999	431719.75	2328722.75	430839.05	2329020.92	Геодезический метод	0.1	-
2000	431721.14	2328737.33	430765.15	2329020.99	Геодезический метод	0.1	-
2001	431721.69	2328747.00	430768.03	2328927.76	Геодезический метод	0.1	-

## 2. Сведения о характерных точках границ объекта

Обозначение характерных точек границ	Существующие координаты, м		Измененные (уточненные) координаты, м		Метод определения координат характерной точки	Средняя квадратическая погрешность положения характерной точки (Мт), м	Описание обозначения точки на местности (при наличии)
	X	Y	X	Y			
1	2	3	4	5	6	7	8
2002	431722.63	2328764.20	430842.92	2328895.66	Геодезический метод	0.1	-
2003	431723.24	2328775.14	-	-	Геодезический метод	0.1	-
2004	431723.11	2328781.09	-	-	Геодезический метод	0.1	-
2005	431706.65	2328782.48	-	-	Геодезический метод	0.1	-
2006	431683.79	2328784.28	-	-	Геодезический метод	0.1	-
2007	431681.53	2328761.99	-	-	Геодезический метод	0.1	-
2008	431674.67	2328762.63	-	-	Геодезический метод	0.1	-
2009	431674.25	2328757.16	-	-	Геодезический метод	0.1	-
2010	431674.09	2328754.78	-	-	Геодезический метод	0.1	-
2011	431673.96	2328752.81	-	-	Геодезический метод	0.1	-
2012	431670.19	2328753.10	-	-	Геодезический метод	0.1	-
2013	431659.75	2328753.87	-	-	Геодезический метод	0.1	-
2014	431659.78	2328754.47	-	-	Геодезический метод	0.1	-
2015	431659.97	2328758.20	-	-	Геодезический метод	0.1	-
2016	431660.29	2328764.17	-	-	Геодезический метод	0.1	-
2017	431657.69	2328764.45	-	-	Геодезический метод	0.1	-
2018	431655.00	2328729.33	-	-	Геодезический метод	0.1	-
1999	431719.75	2328722.75	430839.05	2329020.92	Геодезический метод	0.1	-
2019	435899.46	2325771.83	431128.69	2329044.74	Геодезический метод	0.1	-
2020	435897.07	2325772.57	430972.46	2329236.44	Геодезический метод	0.1	-
2021	435897.98	2325775.51	430953.41	2329360.54	Геодезический метод	0.1	-
2022	435903.74	2325794.62	430880.45	2329349.34	Геодезический метод	0.1	-
2023	435891.82	2325798.21	430780.54	2329334.00	Геодезический метод	0.1	-
2024	435895.11	2325809.22	430780.01	2329330.14	Геодезический метод	0.1	-
2025	435899.75	2325824.72	430774.55	2329289.82	Геодезический метод	0.1	-
2026	435901.46	2325824.26	430775.86	2329289.22	Геодезический метод	0.1	-

## 2. Сведения о характерных точках границ объекта

Обозначение характерных точек границ	Существующие координаты, м		Измененные (уточненные) координаты, м		Метод определения координат характерной точки	Средняя квадратическая погрешность положения характерной точки (Мт), м	Описание обозначения точки на местности (при наличии)
	X	Y	X	Y			
1	2	3	4	5	6	7	8
2027	435907.66	2325845.86	430815.82	2329264.95	Геодезический метод	0.1	-
2028	435906.05	2325846.31	430843.73	2329241.60	Геодезический метод	0.1	-
2029	435909.41	2325858.43	430884.10	2329206.44	Геодезический метод	0.1	-
2030	435911.52	2325869.48	430892.52	2329199.41	Геодезический метод	0.1	-
2031	435914.30	2325880.57	430931.01	2329167.28	Геодезический метод	0.1	-
2032	435899.99	2325884.64	430979.30	2329126.60	Геодезический метод	0.1	-
2033	435908.22	2325914.64	430981.88	2329124.05	Геодезический метод	0.1	-
2034	435910.55	2325915.72	431005.14	2329101.05	Геодезический метод	0.1	-
2035	435925.83	2325910.98	431054.55	2329034.48	Геодезический метод	0.1	-
2036	435924.80	2325907.12	431079.71	2329004.59	Геодезический метод	0.1	-
2037	435935.80	2325903.82	431121.99	2328954.35	Геодезический метод	0.1	-
2038	435941.63	2325925.28	431115.59	2328948.54	Геодезический метод	0.1	-
2039	435945.23	2325936.99	431114.95	2328947.96	Геодезический метод	0.1	-
2040	435913.56	2325946.11	431133.94	2328926.56	Геодезический метод	0.1	-
2041	435910.11	2325936.60	431147.61	2328910.17	Геодезический метод	0.1	-
2042	435894.74	2325941.06	431149.97	2328907.60	Геодезический метод	0.1	-
2043	435861.35	2325949.52	431150.07	2328907.69	Геодезический метод	0.1	-
2044	435854.36	2325921.15	431153.87	2328911.10	Геодезический метод	0.1	-
2045	435843.43	2325887.20	431158.56	2328914.91	Геодезический метод	0.1	-
2046	435758.16	2325910.99	431163.61	2328918.22	Геодезический метод	0.1	-
2047	435752.98	2325894.79	431168.96	2328921.01	Геодезический метод	0.1	-
2048	435742.96	2325858.00	431174.57	2328923.25	Геодезический метод	0.1	-
2049	435775.56	2325849.06	431180.37	2328924.92	Геодезический метод	0.1	-
2050	435767.74	2325822.37	431186.31	2328926.00	Геодезический метод	0.1	-
2051	435823.17	2325806.26	431192.33	2328926.47	Геодезический метод	0.1	-
2052	435880.71	2325787.72	431224.33	2328927.38	Геодезический метод	0.1	-

## 2. Сведения о характерных точках границ объекта

Обозначение характерных точек границ	Существующие координаты, м		Измененные (уточненные) координаты, м		Метод определения координат характерной точки	Средняя квадратическая погрешность положения характерной точки (Мт), м	Описание обозначения точки на местности (при наличии)
	X	Y	X	Y			
1	2	3	4	5	6	7	8
2053	435878.20	2325778.41	-	-	Геодезический метод	0.1	-
2054	435876.76	2325778.86	-	-	Геодезический метод	0.1	-
2055	435870.22	2325757.76	-	-	Геодезический метод	0.1	-
2056	435892.92	2325750.73	-	-	Геодезический метод	0.1	-
2019	435899.46	2325771.83	431128.69	2329044.74	Геодезический метод	0.1	-
2057	437051.92	2330101.42	429580.87	2329160.54	Геодезический метод	0.1	-
2058	437094.65	2330136.75	429576.40	2329134.90	Геодезический метод	0.1	-
2059	437088.70	2330144.37	429629.30	2329125.68	Геодезический метод	0.1	-
2060	437068.37	2330167.51	429642.24	2329126.72	Геодезический метод	0.1	-
2061	437021.96	2330152.24	429655.61	2329124.88	Геодезический метод	0.1	-
2062	436941.12	2330083.00	429663.39	2329120.99	Геодезический метод	0.1	-
2063	436970.57	2330055.05	429678.05	2329119.69	Геодезический метод	0.1	-
2064	436985.36	2330053.54	429687.79	2329119.76	Геодезический метод	0.1	-
2065	436990.18	2330047.80	429692.75	2329145.74	Геодезический метод	0.1	-
н2066	-	-	429703.19	2329200.32	Геодезический метод	0.1	-
н2067	-	-	429709.87	2329235.26	Геодезический метод	0.1	-
н2068	-	-	429597.85	2329257.91	Геодезический метод	0.1	-
н2069	-	-	429591.21	2329219.85	Геодезический метод	0.1	-
н2070	-	-	429586.59	2329193.35	Геодезический метод	0.1	-
2057	437051.92	2330101.42	429580.87	2329160.54	Геодезический метод	0.1	-
2071	436949.03	2330013.87	428410.01	2329382.70	Геодезический метод	0.1	-
2072	436986.40	2330044.52	428327.97	2329351.27	Геодезический метод	0.1	-
2073	436982.83	2330048.77	428351.04	2329347.96	Геодезический метод	0.1	-
2074	436968.36	2330050.26	428385.36	2329343.05	Геодезический метод	0.1	-
2075	436937.31	2330079.73	428438.43	2329337.13	Геодезический метод	0.1	-
2076	436907.20	2330053.96	428539.25	2329325.90	Геодезический метод	0.1	-

## 2. Сведения о характерных точках границ объекта

Обозначение характерных точек границ	Существующие координаты, м		Измененные (уточненные) координаты, м		Метод определения координат характерной точки	Средняя квадратическая погрешность положения характерной точки (Мт), м	Описание обозначения точки на местности (при наличии)
	X	Y	X	Y			
1	2	3	4	5	6	7	8
2077	436893.81	2330042.10	428501.31	2329417.69	Геодезический метод	0.1	-
2078	436928.49	2330000.79	-	-	Геодезический метод	0.1	-
2079	436931.78	2330003.63	-	-	Геодезический метод	0.1	-
2080	436946.90	2330016.78	-	-	Геодезический метод	0.1	-
2071	436949.03	2330013.87	428410.01	2329382.70	Геодезический метод	0.1	-
2081	432458.77	2328724.64	429802.04	2329617.88	Геодезический метод	0.1	-
2082	432463.06	2328772.38	429792.18	2329589.53	Геодезический метод	0.1	-
2083	432463.36	2328784.67	429799.84	2329587.22	Геодезический метод	0.1	-
2084	432484.04	2328782.81	429822.86	2329580.27	Геодезический метод	0.1	-
2085	432484.31	2328792.81	429833.51	2329577.05	Геодезический метод	0.1	-
2086	432487.89	2328833.86	429841.92	2329604.66	Геодезический метод	0.1	-
2087	432472.94	2328835.16	-	-	Геодезический метод	0.1	-
2088	432476.15	2328872.00	-	-	Геодезический метод	0.1	-
2089	432460.63	2328873.57	-	-	Геодезический метод	0.1	-
2090	432450.43	2328875.17	-	-	Геодезический метод	0.1	-
2091	432447.22	2328838.30	-	-	Геодезический метод	0.1	-
2092	432403.98	2328842.07	-	-	Геодезический метод	0.1	-
2093	432402.02	2328820.17	-	-	Геодезический метод	0.1	-
2094	432377.68	2328821.28	-	-	Геодезический метод	0.1	-
2095	432376.02	2328802.25	-	-	Геодезический метод	0.1	-
2096	432348.77	2328804.61	-	-	Геодезический метод	0.1	-
2097	432350.38	2328823.64	-	-	Геодезический метод	0.1	-
2098	432340.28	2328825.20	-	-	Геодезический метод	0.1	-
2099	432336.33	2328795.92	-	-	Геодезический метод	0.1	-
2100	432422.80	2328787.13	-	-	Геодезический метод	0.1	-
2101	432421.95	2328776.06	-	-	Геодезический метод	0.1	-

## 2. Сведения о характерных точках границ объекта

Обозначение характерных точек границ	Существующие координаты, м		Измененные (уточненные) координаты, м		Метод определения координат характерной точки	Средняя квадратическая погрешность положения характерной точки (Мт), м	Описание обозначения точки на местности (при наличии)
	X	Y	X	Y			
1	2	3	4	5	6	7	8
2102	432417.66	2328728.22	-	-	Геодезический метод	0.1	-
2081	432458.77	2328724.64	429802.04	2329617.88	Геодезический метод	0.1	-
2103	435556.28	2325721.29	431692.96	2327715.41	Геодезический метод	0.1	-
2104	435564.10	2325751.25	431669.67	2327632.47	Геодезический метод	0.1	-
2105	435566.58	2325765.88	431877.05	2327609.26	Геодезический метод	0.1	-
2106	435572.19	2325787.21	431877.21	2327607.82	Геодезический метод	0.1	-
2107	435573.70	2325794.71	432013.73	2327622.76	Геодезический метод	0.1	-
2108	435514.63	2325811.60	432030.08	2327621.08	Геодезический метод	0.1	-
2109	435506.77	2325786.04	432010.44	2327715.61	Геодезический метод	0.1	-
2110	435492.87	2325740.53	432006.72	2327715.25	Геодезический метод	0.1	-
2111	435503.72	2325736.92	431888.14	2327701.12	Геодезический метод	0.1	-
2112	435512.35	2325766.79	431824.25	2327697.93	Геодезический метод	0.1	-
2113	435511.48	2325767.17	431765.17	2327694.79	Геодезический метод	0.1	-
2114	435512.37	2325770.50	431753.62	2327701.53	Геодезический метод	0.1	-
2115	435513.26	2325770.32	431713.05	2327710.16	Геодезический метод	0.1	-
2116	435514.46	2325773.73	-	-	Геодезический метод	0.1	-
2117	435515.65	2325773.63	-	-	Геодезический метод	0.1	-
2118	435523.92	2325801.62	-	-	Геодезический метод	0.1	-
2119	435556.35	2325792.57	-	-	Геодезический метод	0.1	-
2120	435556.16	2325791.48	-	-	Геодезический метод	0.1	-
2121	435562.58	2325789.97	-	-	Геодезический метод	0.1	-
2122	435556.42	2325768.54	-	-	Геодезический метод	0.1	-
2123	435558.04	2325768.12	-	-	Геодезический метод	0.1	-
2124	435556.00	2325759.67	-	-	Геодезический метод	0.1	-
2125	435554.22	2325760.03	-	-	Геодезический метод	0.1	-
2126	435554.58	2325761.80	-	-	Геодезический метод	0.1	-



## 2. Сведения о характерных точках границ объекта

Обозначение характерных точек границ	Существующие координаты, м		Измененные (уточненные) координаты, м		Метод определения координат характерной точки	Средняя квадратическая погрешность положения характерной точки (Мт), м	Описание обозначения точки на местности (при наличии)
	X	Y	X	Y			
1	2	3	4	5	6	7	8
2127	435546.84	2325763.98	-	-	Геодезический метод	0.1	-
2128	435544.52	2325754.65	-	-	Геодезический метод	0.1	-
2129	435545.79	2325754.24	-	-	Геодезический метод	0.1	-
2130	435545.68	2325753.04	-	-	Геодезический метод	0.1	-
2131	435546.76	2325752.75	-	-	Геодезический метод	0.1	-
2132	435538.56	2325726.56	-	-	Геодезический метод	0.1	-
2103	435556.28	2325721.29	431692.96	2327715.41	Геодезический метод	0.1	-
2133	436161.41	2326304.19	433689.02	2328516.64	Геодезический метод	0.1	-
2134	436155.48	2326338.03	433609.47	2328523.60	Геодезический метод	0.1	-
2135	436165.18	2326335.68	433589.16	2328525.36	Геодезический метод	0.1	-
2136	436160.77	2326403.49	433590.42	2328539.97	Геодезический метод	0.1	-
2137	436144.58	2326400.30	433590.42	2328552.04	Геодезический метод	0.1	-
2138	436118.45	2326549.45	433589.78	2328556.03	Геодезический метод	0.1	-
2139	436112.98	2326548.25	433590.36	2328568.48	Геодезический метод	0.1	-
2140	436036.13	2326534.52	433581.21	2328568.98	Геодезический метод	0.1	-
2141	436025.26	2326532.18	433562.24	2328570.80	Геодезический метод	0.1	-
2142	436066.25	2326329.11	433560.91	2328570.75	Геодезический метод	0.1	-
н2143	-	-	433553.46	2328591.51	Геодезический метод	0.1	-
н2144	-	-	433552.75	2328594.35	Геодезический метод	0.1	-
н2145	-	-	433546.01	2328613.81	Геодезический метод	0.1	-
н2146	-	-	433545.81	2328613.55	Геодезический метод	0.1	-
н2147	-	-	433539.65	2328605.67	Геодезический метод	0.1	-
н2148	-	-	433525.99	2328581.62	Геодезический метод	0.1	-
н2149	-	-	433521.61	2328573.92	Геодезический метод	0.1	-
н2150	-	-	433514.68	2328563.99	Геодезический метод	0.1	-
н2151	-	-	433514.43	2328562.93	Геодезический метод	0.1	-

## 2. Сведения о характерных точках границ объекта

Обозначение характерных точек границ	Существующие координаты, м		Измененные (уточненные) координаты, м		Метод определения координат характерной точки	Средняя квадратическая погрешность положения характерной точки (Мт), м	Описание обозначения точки на местности (при наличии)
	X	Y	X	Y			
1	2	3	4	5	6	7	8
н2152	-	-	433510.60	2328547.04	Геодезический метод	0.1	-
н2153	-	-	433507.09	2328532.45	Геодезический метод	0.1	-
н2154	-	-	433505.38	2328532.59	Геодезический метод	0.1	-
н2155	-	-	433481.97	2328534.49	Геодезический метод	0.1	-
н2156	-	-	433468.93	2328535.55	Геодезический метод	0.1	-
н2157	-	-	433436.28	2328538.20	Геодезический метод	0.1	-
н2158	-	-	433437.55	2328553.87	Геодезический метод	0.1	-
н2159	-	-	433437.72	2328555.36	Геодезический метод	0.1	-
н2160	-	-	433438.84	2328565.45	Геодезический метод	0.1	-
н2161	-	-	433439.43	2328571.09	Геодезический метод	0.1	-
н2162	-	-	433438.86	2328574.31	Геодезический метод	0.1	-
н2163	-	-	433446.31	2328605.02	Геодезический метод	0.1	-
н2164	-	-	433447.50	2328609.93	Геодезический метод	0.1	-
н2165	-	-	433456.85	2328609.08	Геодезический метод	0.1	-
н2166	-	-	433458.17	2328624.02	Геодезический метод	0.1	-
н2167	-	-	433462.02	2328626.70	Геодезический метод	0.1	-
н2168	-	-	433462.78	2328631.73	Геодезический метод	0.1	-
н2169	-	-	433464.57	2328643.51	Геодезический метод	0.1	-
н2170	-	-	433464.94	2328645.98	Геодезический метод	0.1	-
н2171	-	-	433460.07	2328648.59	Геодезический метод	0.1	-
н2172	-	-	433457.98	2328648.83	Геодезический метод	0.1	-
н2173	-	-	433458.57	2328653.90	Геодезический метод	0.1	-
н2174	-	-	433458.90	2328655.38	Геодезический метод	0.1	-
н2175	-	-	433459.34	2328657.35	Геодезический метод	0.1	-
н2176	-	-	433460.21	2328661.28	Геодезический метод	0.1	-
н2177	-	-	433460.47	2328664.28	Геодезический метод	0.1	-

## 2. Сведения о характерных точках границ объекта

Обозначение характерных точек границ	Существующие координаты, м		Измененные (уточненные) координаты, м		Метод определения координат характерной точки	Средняя квадратическая погрешность положения характерной точки (Мт), м	Описание обозначения точки на местности (при наличии)
	X	Y	X	Y			
1	2	3	4	5	6	7	8
н2178	-	-	433461.00	2328670.26	Геодезический метод	0.1	-
н2179	-	-	433462.34	2328685.75	Геодезический метод	0.1	-
н2180	-	-	433462.63	2328689.29	Геодезический метод	0.1	-
н2181	-	-	433464.96	2328689.09	Геодезический метод	0.1	-
н2182	-	-	433465.21	2328691.09	Геодезический метод	0.1	-
н2183	-	-	433465.34	2328691.87	Геодезический метод	0.1	-
н2184	-	-	433465.43	2328692.87	Геодезический метод	0.1	-
н2185	-	-	433451.16	2328694.28	Геодезический метод	0.1	-
н2186	-	-	433394.66	2328699.87	Геодезический метод	0.1	-
н2187	-	-	433307.49	2328708.48	Геодезический метод	0.1	-
н2188	-	-	433305.74	2328689.98	Геодезический метод	0.1	-
н2189	-	-	433303.10	2328662.06	Геодезический метод	0.1	-
н2190	-	-	433306.56	2328661.76	Геодезический метод	0.1	-
н2191	-	-	433337.95	2328659.00	Геодезический метод	0.1	-
н2192	-	-	433358.22	2328657.29	Геодезический метод	0.1	-
н2193	-	-	433366.34	2328656.70	Геодезический метод	0.1	-
н2194	-	-	433377.81	2328655.70	Геодезический метод	0.1	-
н2195	-	-	433390.37	2328654.51	Геодезический метод	0.1	-
н2196	-	-	433381.39	2328559.37	Геодезический метод	0.1	-
н2197	-	-	433379.82	2328542.78	Геодезический метод	0.1	-
н2198	-	-	433378.31	2328524.84	Геодезический метод	0.1	-
н2199	-	-	433370.83	2328436.14	Геодезический метод	0.1	-
н2200	-	-	433368.79	2328411.97	Геодезический метод	0.1	-
н2201	-	-	433366.61	2328386.09	Геодезический метод	0.1	-
н2202	-	-	433366.29	2328382.36	Геодезический метод	0.1	-
н2203	-	-	433362.49	2328337.33	Геодезический метод	0.1	-

## 2. Сведения о характерных точках границ объекта

Обозначение характерных точек границ	Существующие координаты, м		Измененные (уточненные) координаты, м		Метод определения координат характерной точки	Средняя квадратическая погрешность положения характерной точки (Мт), м	Описание обозначения точки на местности (при наличии)
	X	Y	X	Y			
1	2	3	4	5	6	7	8
н2204	-	-	433362.05	2328332.12	Геодезический метод	0.1	-
н2205	-	-	433361.53	2328325.92	Геодезический метод	0.1	-
н2206	-	-	433358.28	2328287.32	Геодезический метод	0.1	-
н2207	-	-	433432.62	2328282.00	Геодезический метод	0.1	-
н2208	-	-	433466.78	2328279.55	Геодезический метод	0.1	-
н2209	-	-	433466.07	2328266.55	Геодезический метод	0.1	-
н2210	-	-	433465.93	2328263.97	Геодезический метод	0.1	-
н2211	-	-	433465.73	2328259.99	Геодезический метод	0.1	-
н2212	-	-	433465.51	2328255.73	Геодезический метод	0.1	-
н2213	-	-	433464.80	2328243.03	Геодезический метод	0.1	-
н2214	-	-	433464.13	2328231.13	Геодезический метод	0.1	-
н2215	-	-	433461.78	2328189.01	Геодезический метод	0.1	-
н2216	-	-	433461.59	2328182.29	Геодезический метод	0.1	-
н2217	-	-	433458.81	2328178.69	Геодезический метод	0.1	-
н2218	-	-	433458.67	2328174.07	Геодезический метод	0.1	-
н2219	-	-	433467.59	2328173.29	Геодезический метод	0.1	-
н2220	-	-	433476.41	2328172.52	Геодезический метод	0.1	-
н2221	-	-	433486.19	2328171.67	Геодезический метод	0.1	-
н2222	-	-	433546.00	2328166.46	Геодезический метод	0.1	-
н2223	-	-	433545.34	2328159.50	Геодезический метод	0.1	-
н2224	-	-	433548.28	2328159.24	Геодезический метод	0.1	-
н2225	-	-	433559.53	2328158.24	Геодезический метод	0.1	-
н2226	-	-	433584.27	2328156.02	Геодезический метод	0.1	-
н2227	-	-	433594.06	2328155.15	Геодезический метод	0.1	-
н2228	-	-	433598.58	2328154.75	Геодезический метод	0.1	-
н2229	-	-	433607.82	2328269.45	Геодезический метод	0.1	-

## 2. Сведения о характерных точках границ объекта

Обозначение характерных точек границ	Существующие координаты, м		Измененные (уточненные) координаты, м		Метод определения координат характерной точки	Средняя квадратическая погрешность положения характерной точки (Мт), м	Описание обозначения точки на местности (при наличии)
	X	Y	X	Y			
1	2	3	4	5	6	7	8
н2230	-	-	433633.45	2328267.61	Геодезический метод	0.1	-
н2231	-	-	433666.83	2328265.22	Геодезический метод	0.1	-
н2232	-	-	433674.25	2328349.04	Геодезический метод	0.1	-
н2233	-	-	433684.99	2328348.15	Геодезический метод	0.1	-
н2234	-	-	433693.80	2328347.42	Геодезический метод	0.1	-
н2235	-	-	433695.87	2328347.25	Геодезический метод	0.1	-
н2236	-	-	433696.42	2328347.20	Геодезический метод	0.1	-
н2237	-	-	433698.41	2328347.04	Геодезический метод	0.1	-
н2238	-	-	433714.68	2328345.70	Геодезический метод	0.1	-
н2239	-	-	433715.56	2328350.63	Геодезический метод	0.1	-
н2240	-	-	433715.91	2328352.56	Геодезический метод	0.1	-
н2241	-	-	433717.28	2328360.21	Геодезический метод	0.1	-
н2242	-	-	433717.98	2328364.16	Геодезический метод	0.1	-
н2243	-	-	433720.18	2328376.47	Геодезический метод	0.1	-
н2244	-	-	433724.21	2328375.76	Геодезический метод	0.1	-
н2245	-	-	433724.61	2328375.68	Геодезический метод	0.1	-
н2246	-	-	433725.84	2328382.53	Геодезический метод	0.1	-
н2247	-	-	433725.29	2328382.63	Геодезический метод	0.1	-
н2248	-	-	433721.41	2328383.32	Геодезический метод	0.1	-
н2249	-	-	433722.41	2328390.14	Геодезический метод	0.1	-
н2250	-	-	433716.18	2328390.70	Геодезический метод	0.1	-
н2251	-	-	433711.64	2328391.10	Геодезический метод	0.1	-
н2252	-	-	433689.11	2328393.11	Геодезический метод	0.1	-
н2253	-	-	433678.23	2328394.08	Геодезический метод	0.1	-
н2254	-	-	433674.30	2328349.62	Геодезический метод	0.1	-
н2255	-	-	433646.48	2328352.57	Геодезический метод	0.1	-

## 2. Сведения о характерных точках границ объекта

Обозначение характерных точек границ	Существующие координаты, м		Измененные (уточненные) координаты, м		Метод определения координат характерной точки	Средняя квадратическая погрешность положения характерной точки (Мт), м	Описание обозначения точки на местности (при наличии)
	X	Y	X	Y			
1	2	3	4	5	6	7	8
н2256	-	-	433624.23	2328354.93	Геодезический метод	0.1	-
н2257	-	-	433624.26	2328355.25	Геодезический метод	0.1	-
н2258	-	-	433624.38	2328356.64	Геодезический метод	0.1	-
н2259	-	-	433633.56	2328461.57	Геодезический метод	0.1	-
н2260	-	-	433653.17	2328459.97	Геодезический метод	0.1	-
н2261	-	-	433653.40	2328462.56	Геодезический метод	0.1	-
н2262	-	-	433656.68	2328462.18	Геодезический метод	0.1	-
н2263	-	-	433657.14	2328466.04	Геодезический метод	0.1	-
н2264	-	-	433657.71	2328470.72	Геодезический метод	0.1	-
н2265	-	-	433656.72	2328470.85	Геодезический метод	0.1	-
н2266	-	-	433657.54	2328477.69	Геодезический метод	0.1	-
н2267	-	-	433658.26	2328483.58	Геодезический метод	0.1	-
н2268	-	-	433665.28	2328482.73	Геодезический метод	0.1	-
н2269	-	-	433678.33	2328481.14	Геодезический метод	0.1	-
н2270	-	-	433685.86	2328480.22	Геодезический метод	0.1	-
2133	436161.41	2326304.19	433689.02	2328516.64	Геодезический метод	0.1	-
н2271	-	-	433579.97	2328271.44	Геодезический метод	0.1	-
н2272	-	-	433581.68	2328289.76	Геодезический метод	0.1	-
н2273	-	-	433586.64	2328342.93	Геодезический метод	0.1	-
н2274	-	-	433588.12	2328358.75	Геодезический метод	0.1	-
н2275	-	-	433588.23	2328359.97	Геодезический метод	0.1	-
н2276	-	-	433575.62	2328360.16	Геодезический метод	0.1	-
н2277	-	-	433547.63	2328363.39	Геодезический метод	0.1	-
н2278	-	-	433548.08	2328369.05	Геодезический метод	0.1	-
н2279	-	-	433550.14	2328383.64	Геодезический метод	0.1	-
н2280	-	-	433548.00	2328383.84	Геодезический метод	0.1	-

## 2. Сведения о характерных точках границ объекта

Обозначение характерных точек границ	Существующие координаты, м		Измененные (уточненные) координаты, м		Метод определения координат характерной точки	Средняя квадратическая погрешность положения характерной точки (Мт), м	Описание обозначения точки на местности (при наличии)
	X	Y	X	Y			
1	2	3	4	5	6	7	8
н2281	-	-	433541.88	2328384.41	Геодезический метод	0.1	-
н2282	-	-	433540.98	2328384.50	Геодезический метод	0.1	-
н2283	-	-	433541.37	2328389.41	Геодезический метод	0.1	-
н2284	-	-	433541.78	2328394.49	Геодезический метод	0.1	-
н2285	-	-	433542.19	2328399.60	Геодезический метод	0.1	-
н2286	-	-	433542.81	2328404.79	Геодезический метод	0.1	-
н2287	-	-	433543.29	2328410.27	Геодезический метод	0.1	-
н2288	-	-	433543.72	2328415.44	Геодезический метод	0.1	-
н2289	-	-	433543.77	2328420.02	Геодезический метод	0.1	-
н2290	-	-	433543.90	2328421.41	Геодезический метод	0.1	-
н2291	-	-	433537.04	2328422.30	Геодезический метод	0.1	-
н2292	-	-	433534.89	2328422.13	Геодезический метод	0.1	-
н2293	-	-	433516.71	2328422.50	Геодезический метод	0.1	-
н2294	-	-	433517.14	2328428.44	Геодезический метод	0.1	-
н2295	-	-	433498.25	2328429.79	Геодезический метод	0.1	-
н2296	-	-	433498.90	2328438.69	Геодезический метод	0.1	-
н2297	-	-	433478.77	2328440.56	Геодезический метод	0.1	-
н2298	-	-	433462.25	2328441.74	Геодезический метод	0.1	-
н2299	-	-	433461.40	2328429.28	Геодезический метод	0.1	-
н2300	-	-	433460.84	2328421.92	Геодезический метод	0.1	-
н2301	-	-	433460.09	2328412.95	Геодезический метод	0.1	-
н2302	-	-	433459.82	2328403.55	Геодезический метод	0.1	-
н2303	-	-	433459.68	2328398.98	Геодезический метод	0.1	-
н2304	-	-	433459.02	2328377.18	Геодезический метод	0.1	-
н2305	-	-	433458.91	2328373.44	Геодезический метод	0.1	-
н2306	-	-	433458.50	2328359.91	Геодезический метод	0.1	-

## 2. Сведения о характерных точках границ объекта

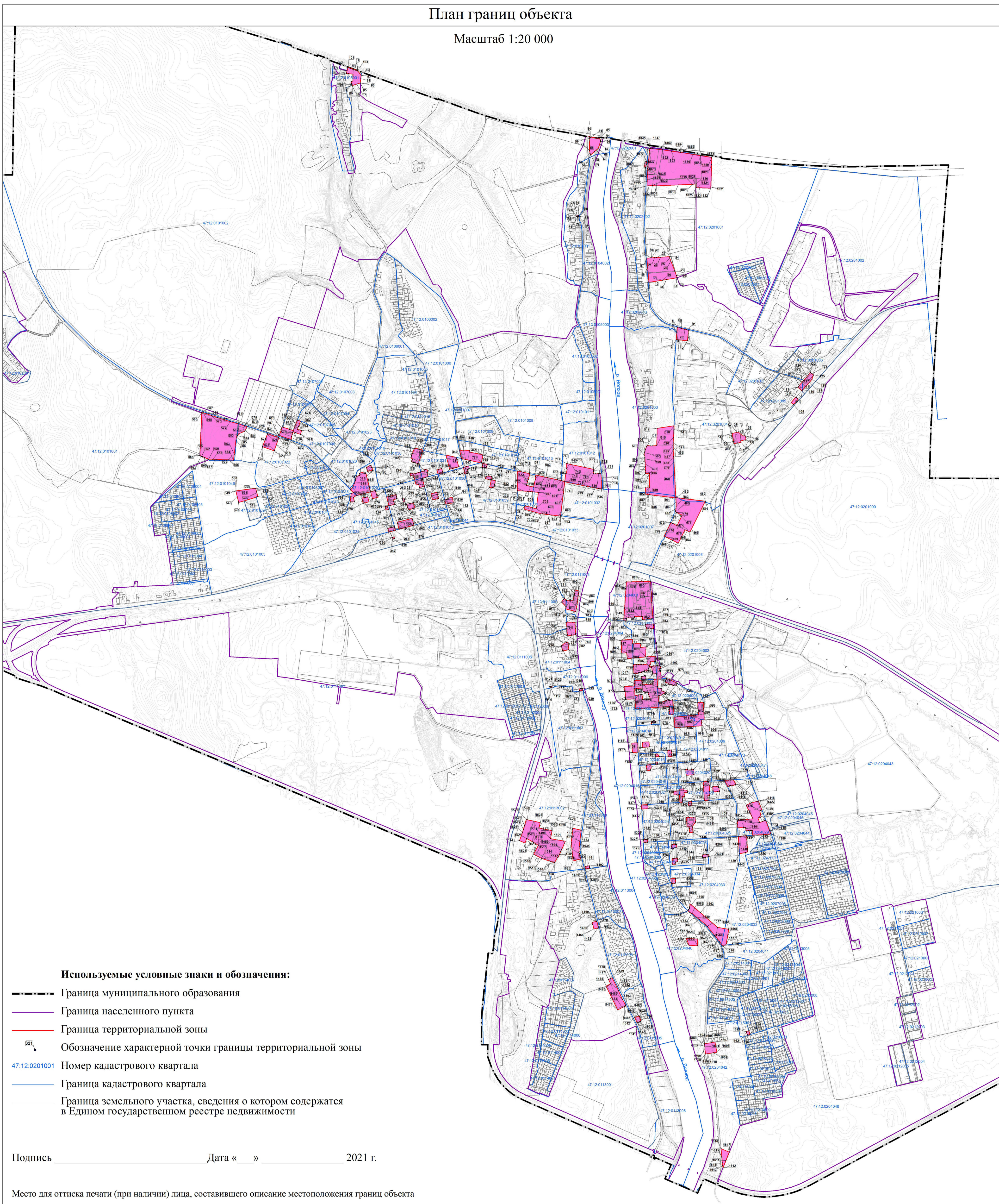
Обозначение характерных точек границ	Существующие координаты, м		Измененные (уточненные) координаты, м		Метод определения координат характерной точки	Средняя квадратическая погрешность положения характерной точки (Мт), м	Описание обозначения точки на местности (при наличии)
	X	Y	X	Y			
1	2	3	4	5	6	7	8
н2307	-	-	433515.64	2328354.71	Геодезический метод	0.1	-
н2308	-	-	433514.69	2328349.79	Геодезический метод	0.1	-
н2309	-	-	433512.62	2328339.09	Геодезический метод	0.1	-
н2310	-	-	433515.16	2328338.64	Геодезический метод	0.1	-
н2311	-	-	433510.62	2328314.47	Геодезический метод	0.1	-
н2312	-	-	433506.98	2328311.26	Геодезический метод	0.1	-
н2313	-	-	433504.87	2328298.93	Геодезический метод	0.1	-
н2314	-	-	433503.29	2328276.93	Геодезический метод	0.1	-
н2271	-	-	433579.97	2328271.44	Геодезический метод	0.1	-
н2315	-	-	439360.36	2328998.29	Геодезический метод	0.1	-
н2316	-	-	439114.13	2328996.17	Геодезический метод	0.1	-
н2317	-	-	439102.42	2328996.07	Геодезический метод	0.1	-
н2318	-	-	439102.49	2328872.23	Геодезический метод	0.1	-
н2319	-	-	439102.56	2328837.80	Геодезический метод	0.1	-
н2320	-	-	439102.43	2328832.41	Геодезический метод	0.1	-
н2321	-	-	439143.60	2328831.34	Геодезический метод	0.1	-
н2322	-	-	439142.39	2328812.05	Геодезический метод	0.1	-
н2323	-	-	439141.11	2328791.78	Геодезический метод	0.1	-
н2324	-	-	439141.10	2328791.58	Геодезический метод	0.1	-
н2325	-	-	439131.34	2328636.33	Геодезический метод	0.1	-
н2326	-	-	439116.13	2328394.28	Геодезический метод	0.1	-
н2327	-	-	439117.20	2328352.94	Геодезический метод	0.1	-
н2328	-	-	439112.96	2328304.32	Геодезический метод	0.1	-
н2329	-	-	439111.92	2328292.32	Геодезический метод	0.1	-
н2330	-	-	439159.99	2328293.42	Геодезический метод	0.1	-
н2331	-	-	439184.59	2328293.98	Геодезический метод	0.1	-



## 2. Сведения о характерных точках границ объекта

Обозначение характерных точек границ	Существующие координаты, м		Измененные (уточненные) координаты, м		Метод определения координат характерной точки	Средняя квадратическая погрешность положения характерной точки (Мт), м	Описание обозначения точки на местности (при наличии)
	X	Y	X	Y			
1	2	3	4	5	6	7	8
н2332	-	-	439187.21	2328294.05	Геодезический метод	0.1	-
н2333	-	-	439239.75	2328295.38	Геодезический метод	0.1	-
н2334	-	-	439264.16	2328295.69	Геодезический метод	0.1	-
н2335	-	-	439277.10	2328295.86	Геодезический метод	0.1	-
н2336	-	-	439301.96	2328295.31	Геодезический метод	0.1	-
н2337	-	-	439472.45	2328310.51	Геодезический метод	0.1	-
н2338	-	-	439499.22	2328313.07	Геодезический метод	0.1	-
н2339	-	-	439522.27	2328315.27	Геодезический метод	0.1	-
н2340	-	-	439524.89	2328325.72	Геодезический метод	0.1	-
н2341	-	-	439524.58	2328329.72	Геодезический метод	0.1	-
н2342	-	-	439523.27	2328346.86	Геодезический метод	0.1	-
н2343	-	-	439522.97	2328350.75	Геодезический метод	0.1	-
н2344	-	-	439518.01	2328415.58	Геодезический метод	0.1	-
н2345	-	-	439517.83	2328417.96	Геодезический метод	0.1	-
н2346	-	-	439513.59	2328455.35	Геодезический метод	0.1	-
н2347	-	-	439513.39	2328457.10	Геодезический метод	0.1	-
н2348	-	-	439499.67	2328556.22	Геодезический метод	0.1	-
н2349	-	-	439489.00	2328655.40	Геодезический метод	0.1	-
н2350	-	-	439486.15	2328681.88	Геодезический метод	0.1	-
н2351	-	-	439469.79	2328792.75	Геодезический метод	0.1	-
н2352	-	-	439458.42	2328874.23	Геодезический метод	0.1	-
н2353	-	-	439456.98	2328884.54	Геодезический метод	0.1	-
н2354	-	-	439441.00	2328998.98	Геодезический метод	0.1	-
н2315	-	-	439360.36	2328998.29	Геодезический метод	0.1	-
н2355	-	-	439347.98	2328279.17	Геодезический метод	0.1	-
н2356	-	-	439316.21	2328275.22	Геодезический метод	0.1	-





**Используемые условные знаки и обозначения:**

- Граница муниципального образования
- Граница населенного пункта
- Граница территориальной зоны
- Обозначение характерной точки границы территориальной зоны
- 47:12:0201001 Номер кадастрового квартала
- Граница кадастрового квартала
- Граница земельного участка, сведения о котором содержатся в Едином государственном реестре недвижимости

Подпись \_\_\_\_\_ Дата «    »    2021 г.

Место для оттиска печати (при наличии) лица, составившего описание местоположения границ объекта

**Текстовое описание местоположения границ  
населенных пунктов, территориальных зон**

Прохождение границы		Описание прохождения границы
от точки	до точки	
<b>1</b>	<b>2</b>	<b>3</b>
1	2	-
2	3	-
3	4	-
4	5	-
5	6	-
6	7	-
7	8	-
8	9	-
9	10	-
10	11	-
11	12	-
12	1	-
14	15	-
15	16	-
16	17	-
17	18	-
18	19	-
19	20	-
20	21	-
21	22	-
22	23	-
23	24	-
24	25	-
25	26	-
26	н27	-
н27	н28	-
н28	н29	-
н29	н30	-
н30	н31	-
н31	н32	-
н32	н33	-
н33	н34	-
н34	н35	-
н35	н36	-
н36	н37	-
н37	14	-

**Текстовое описание местоположения границ  
населенных пунктов, территориальных зон**

Прохождение границы		Описание прохождения границы
от точки	до точки	
1	2	3
38	39	-
39	40	-
40	41	-
41	42	-
42	43	-
43	44	-
44	45	-
45	46	-
46	47	-
47	48	-
48	49	-
49	н50	-
н50	н51	-
н51	н52	-
н52	н53	-
н53	38	-
54	55	-
55	56	-
56	57	-
57	58	-
58	59	-
59	60	-
60	н61	-
н61	н62	-
н62	н63	-
н63	н64	-
н64	н65	-
н65	н66	-
н66	н67	-
н67	н68	-
н68	н69	-
н69	н70	-
н70	н71	-
н71	н72	-
н72	54	-
73	74	-

**Текстовое описание местоположения границ  
населенных пунктов, территориальных зон**

Прохождение границы		Описание прохождения границы
от точки	до точки	
1	2	3
74	75	-
75	76	-
76	77	-
77	78	-
78	79	-
79	80	-
80	81	-
81	73	-
82	83	-
83	84	-
84	85	-
85	86	-
86	87	-
87	88	-
88	89	-
89	90	-
90	91	-
91	92	-
92	93	-
93	94	-
94	95	-
95	96	-
96	97	-
97	98	-
98	99	-
99	н100	-
н100	н101	-
н101	н102	-
н102	н103	-
н103	н104	-
н104	82	-
105	106	-
106	107	-
107	108	-
108	109	-
109	110	-

**Текстовое описание местоположения границ  
населенных пунктов, территориальных зон**

Прохождение границы		Описание прохождения границы
от точки	до точки	
1	2	3
110	105	-
111	112	-
112	113	-
113	114	-
114	115	-
115	116	-
116	117	-
117	118	-
118	119	-
119	120	-
120	121	-
121	122	-
122	123	-
123	124	-
124	125	-
125	126	-
126	127	-
127	128	-
128	129	-
129	130	-
130	131	-
131	132	-
132	111	-
149	150	-
150	151	-
151	152	-
152	153	-
153	154	-
154	155	-
155	156	-
156	157	-
157	158	-
158	159	-
159	160	-
160	161	-
161	162	-

**Текстовое описание местоположения границ  
населенных пунктов, территориальных зон**

Прохождение границы		Описание прохождения границы
от точки	до точки	
1	2	3
162	149	-
171	172	-
172	173	-
173	174	-
174	175	-
175	176	-
176	177	-
177	178	-
178	179	-
179	171	-
187	188	-
188	189	-
189	190	-
190	191	-
191	192	-
192	193	-
193	194	-
194	195	-
195	196	-
196	197	-
197	198	-
198	199	-
199	187	-
203	204	-
204	205	-
205	206	-
206	207	-
207	208	-
208	209	-
209	210	-
210	211	-
211	212	-
212	213	-
213	214	-
214	215	-
215	216	-



**Текстовое описание местоположения границ  
населенных пунктов, территориальных зон**

Прохождение границы		Описание прохождения границы
от точки	до точки	
1	2	3
216	217	-
217	218	-
218	219	-
219	220	-
220	221	-
221	222	-
222	223	-
223	224	-
224	225	-
225	203	-
230	231	-
231	232	-
232	233	-
233	234	-
234	235	-
235	236	-
236	237	-
237	238	-
238	239	-
239	240	-
240	241	-
241	242	-
242	243	-
243	244	-
244	245	-
245	246	-
246	247	-
247	248	-
248	249	-
249	250	-
250	251	-
251	252	-
252	253	-
253	254	-
254	255	-
255	256	-

**Текстовое описание местоположения границ  
населенных пунктов, территориальных зон**

Прохождение границы		Описание прохождения границы
от точки	до точки	
1	2	3
256	257	-
257	258	-
258	259	-
259	н260	-
н260	н261	-
н261	н262	-
н262	н263	-
н263	н264	-
н264	н265	-
н265	н266	-
н266	н267	-
н267	н268	-
н268	н269	-
н269	н270	-
н270	н271	-
н271	н272	-
н272	н273	-
н273	н274	-
н274	н275	-
н275	н276	-
н276	н277	-
н277	н278	-
н278	н279	-
н279	н280	-
н280	н281	-
н281	н282	-
н282	230	-
283	284	-
284	285	-
285	286	-
286	287	-
287	288	-
288	289	-
289	290	-
290	291	-
291	292	-

**Текстовое описание местоположения границ  
населенных пунктов, территориальных зон**

Прохождение границы		Описание прохождения границы
от точки	до точки	
1	2	3
292	293	-
293	294	-
294	295	-
295	296	-
296	297	-
297	298	-
298	283	-
310	311	-
311	312	-
312	313	-
313	314	-
314	315	-
315	316	-
316	317	-
317	н318	-
н318	н319	-
н319	310	-
320	321	-
321	322	-
322	323	-
323	324	-
324	325	-
325	н326	-
н326	н327	-
н327	н328	-
н328	н329	-
н329	н330	-
н330	н331	-
н331	н332	-
н332	320	-
333	334	-
334	335	-
335	336	-
336	337	-
337	338	-
338	339	-

**Текстовое описание местоположения границ  
населенных пунктов, территориальных зон**

Прохождение границы		Описание прохождения границы
от точки	до точки	
1	2	3
339	340	-
340	341	-
341	342	-
342	343	-
343	344	-
344	н345	-
н345	н346	-
н346	н347	-
н347	н348	-
н348	н349	-
н349	н350	-
н350	н351	-
н351	н352	-
н352	н353	-
н353	333	-
354	355	-
355	356	-
356	357	-
357	358	-
358	359	-
359	360	-
360	354	-
364	365	-
365	366	-
366	367	-
367	368	-
368	369	-
369	н370	-
н370	н371	-
н371	н372	-
н372	н373	-
н373	н374	-
н374	н375	-
н375	н376	-
н376	364	-
377	378	-

**Текстовое описание местоположения границ  
населенных пунктов, территориальных зон**

Прохождение границы		Описание прохождения границы
от точки	до точки	
1	2	3
378	379	-
379	380	-
380	381	-
381	382	-
382	383	-
383	384	-
384	н385	-
н385	н386	-
н386	н387	-
н387	377	-
388	389	-
389	390	-
390	391	-
391	392	-
392	393	-
393	394	-
394	395	-
395	396	-
396	397	-
397	н398	-
н398	388	-
399	400	-
400	401	-
401	402	-
402	403	-
403	404	-
404	405	-
405	406	-
406	407	-
407	408	-
408	399	-
418	419	-
419	420	-
420	421	-
421	422	-
422	423	-

**Текстовое описание местоположения границ  
населенных пунктов, территориальных зон**

Прохождение границы		Описание прохождения границы
от точки	до точки	
1	2	3
423	424	-
424	425	-
425	426	-
426	427	-
427	428	-
428	429	-
429	430	-
430	431	-
431	432	-
432	433	-
433	418	-
438	439	-
439	440	-
440	441	-
441	442	-
442	443	-
443	438	-
452	453	-
453	454	-
454	455	-
455	456	-
456	457	-
457	458	-
458	459	-
459	н460	-
н460	н461	-
н461	н462	-
н462	н463	-
н463	н464	-
н464	н465	-
н465	н466	-
н466	н467	-
н467	н468	-
н468	н469	-
н469	н470	-
н470	н471	-

**Текстовое описание местоположения границ  
населенных пунктов, территориальных зон**

Прохождение границы		Описание прохождения границы
от точки	до точки	
1	2	3
н471	н472	-
н472	н473	-
н473	н474	-
н474	н475	-
н475	н476	-
н476	н477	-
н477	н478	-
н478	н479	-
н479	н480	-
н480	н481	-
н481	452	-
482	483	-
483	484	-
484	485	-
485	486	-
486	487	-
487	488	-
488	489	-
489	490	-
490	491	-
491	492	-
492	493	-
493	494	-
494	495	-
495	496	-
496	497	-
497	498	-
498	499	-
499	500	-
500	501	-
501	502	-
502	503	-
503	504	-
504	505	-
505	506	-
506	507	-

**Текстовое описание местоположения границ  
населенных пунктов, территориальных зон**

Прохождение границы		Описание прохождения границы
от точки	до точки	
1	2	3
507	508	-
508	509	-
509	482	-
519	520	-
520	521	-
521	522	-
522	523	-
523	н524	-
н524	н525	-
н525	н526	-
н526	н527	-
н527	н528	-
н528	н529	-
н529	н530	-
н530	н531	-
н531	н532	-
н532	н533	-
н533	н534	-
н534	н535	-
н535	н536	-
н536	н537	-
н537	519	-
538	539	-
539	540	-
540	541	-
541	542	-
542	543	-
543	544	-
544	545	-
545	546	-
546	547	-
547	н548	-
н548	н549	-
н549	н550	-
н550	н551	-
н551	н552	-



**Текстовое описание местоположения границ  
населенных пунктов, территориальных зон**

Прохождение границы		Описание прохождения границы
от точки	до точки	
1	2	3
н552	н553	-
н553	н554	-
н554	н555	-
н555	н556	-
н556	н557	-
н557	н558	-
н558	н559	-
н559	н560	-
н560	н561	-
н561	н562	-
н562	н563	-
н563	н564	-
н564	н565	-
н565	н566	-
н566	н567	-
н567	н568	-
н568	н569	-
н569	н570	-
н570	н571	-
н571	н572	-
н572	н573	-
н573	н574	-
н574	н575	-
н575	н576	-
н576	н577	-
н577	н578	-
н578	н579	-
н579	н580	-
н580	н581	-
н581	н582	-
н582	н583	-
н583	н584	-
н584	н585	-
н585	н586	-
н586	н587	-
н587	н588	-

**Текстовое описание местоположения границ  
населенных пунктов, территориальных зон**

Прохождение границы		Описание прохождения границы
от точки	до точки	
1	2	3
н588	н589	-
н589	н590	-
н590	н591	-
н591	н592	-
н592	н593	-
н593	н594	-
н594	н595	-
н595	н596	-
н596	н597	-
н597	н598	-
н598	н599	-
н599	н600	-
н600	н601	-
н601	н602	-
н602	н603	-
н603	н604	-
н604	538	-
605	606	-
606	607	-
607	608	-
608	609	-
609	610	-
610	611	-
611	612	-
612	613	-
613	614	-
614	615	-
615	616	-
616	617	-
617	618	-
618	619	-
619	620	-
620	605	-
624	625	-
625	626	-
626	627	-

**Текстовое описание местоположения границ  
населенных пунктов, территориальных зон**

Прохождение границы		Описание прохождения границы
от точки	до точки	
1	2	3
627	н628	-
н628	н629	-
н629	н630	-
н630	н631	-
н631	н632	-
н632	н633	-
н633	н634	-
н634	н635	-
н635	н636	-
н636	н637	-
н637	н638	-
н638	624	-
639	640	-
640	641	-
641	642	-
642	643	-
643	644	-
644	645	-
645	646	-
646	647	-
647	648	-
648	649	-
649	н650	-
н650	н651	-
н651	н652	-
н652	н653	-
н653	н654	-
н654	н655	-
н655	н656	-
н656	н657	-
н657	н658	-
н658	н659	-
н659	н660	-
н660	н661	-
н661	н662	-
н662	н663	-

**Текстовое описание местоположения границ  
населенных пунктов, территориальных зон**

Прохождение границы		Описание прохождения границы
от точки	до точки	
1	2	3
н663	н664	-
н664	н665	-
н665	н666	-
н666	н667	-
н667	н668	-
н668	н669	-
н669	н670	-
н670	н671	-
н671	н672	-
н672	639	-
673	674	-
674	675	-
675	676	-
676	677	-
677	678	-
678	679	-
679	680	-
680	681	-
681	682	-
682	683	-
683	684	-
684	685	-
685	686	-
686	687	-
687	688	-
688	689	-
689	690	-
690	691	-
691	692	-
692	н693	-
н693	н694	-
н694	н695	-
н695	н696	-
н696	н697	-
н697	н698	-
н698	н699	-

**Текстовое описание местоположения границ  
населенных пунктов, территориальных зон**

Прохождение границы		Описание прохождения границы
от точки	до точки	
1	2	3
н699	н700	-
н700	н701	-
н701	н702	-
н702	н703	-
н703	н704	-
н704	н705	-
н705	н706	-
н706	н707	-
н707	н708	-
н708	н709	-
н709	н710	-
н710	н711	-
н711	673	-
712	713	-
713	714	-
714	715	-
715	716	-
716	717	-
717	718	-
718	719	-
719	720	-
720	721	-
721	722	-
722	723	-
723	724	-
724	725	-
725	726	-
726	727	-
727	728	-
728	729	-
729	730	-
730	731	-
731	732	-
732	н733	-
н733	н734	-
н734	н735	-

**Текстовое описание местоположения границ  
населенных пунктов, территориальных зон**

Прохождение границы		Описание прохождения границы
от точки	до точки	
1	2	3
н735	н736	-
н736	н737	-
н737	н738	-
н738	н739	-
н739	н740	-
н740	н741	-
н741	н742	-
н742	н743	-
н743	н744	-
н744	н745	-
н745	н746	-
н746	н747	-
н747	н748	-
н748	н749	-
н749	н750	-
н750	н751	-
н751	н752	-
н752	712	-
753	754	-
754	755	-
755	756	-
756	757	-
757	758	-
758	759	-
759	760	-
760	761	-
761	762	-
762	753	-
765	766	-
766	767	-
767	768	-
768	769	-
769	770	-
770	771	-
771	н772	-
н772	н773	-

**Текстовое описание местоположения границ  
населенных пунктов, территориальных зон**

Прохождение границы		Описание прохождения границы
от точки	до точки	
1	2	3
н773	н774	-
н774	н775	-
н775	н776	-
н776	н777	-
н777	н778	-
н778	н779	-
н779	н780	-
н780	н781	-
н781	н782	-
н782	н783	-
н783	н784	-
н784	н785	-
н785	н786	-
н786	н787	-
н787	н788	-
н788	н789	-
н789	н790	-
н790	н791	-
н791	н792	-
н792	н793	-
н793	н794	-
н794	н795	-
н795	н796	-
н796	н797	-
н797	н798	-
н798	н799	-
н799	н800	-
н800	н801	-
н801	н802	-
н802	н803	-
н803	н804	-
н804	н805	-
н805	н806	-
н806	н807	-
н807	н808	-
н808	н809	-

**Текстовое описание местоположения границ  
населенных пунктов, территориальных зон**

Прохождение границы		Описание прохождения границы
от точки	до точки	
1	2	3
н809	н810	-
н810	н811	-
н811	н812	-
н812	н813	-
н813	765	-
814	815	-
815	816	-
816	817	-
817	818	-
818	819	-
819	820	-
820	н821	-
н821	н822	-
н822	н823	-
н823	н824	-
н824	н825	-
н825	н826	-
н826	н827	-
н827	н828	-
н828	н829	-
н829	н830	-
н830	н831	-
н831	н832	-
н832	н833	-
н833	н834	-
н834	н835	-
н835	н836	-
н836	н837	-
н837	н838	-
н838	н839	-
н839	н840	-
н840	н841	-
н841	н842	-
н842	н843	-
н843	н844	-
н844	н845	-



**Текстовое описание местоположения границ  
населенных пунктов, территориальных зон**

Прохождение границы		Описание прохождения границы
от точки	до точки	
1	2	3
н845	814	-
846	847	-
847	848	-
848	849	-
849	850	-
850	851	-
851	852	-
852	н853	-
н853	н854	-
н854	н855	-
н855	н856	-
н856	н857	-
н857	н858	-
н858	н859	-
н859	н860	-
н860	н861	-
н861	н862	-
н862	н863	-
н863	н864	-
н864	846	-
865	866	-
866	867	-
867	868	-
868	869	-
869	870	-
870	871	-
871	872	-
872	873	-
873	874	-
874	875	-
875	876	-
876	877	-
877	878	-
878	879	-
879	865	-
884	885	-

**Текстовое описание местоположения границ  
населенных пунктов, территориальных зон**

Прохождение границы		Описание прохождения границы
от точки 1	до точки 2	
		3
885	886	-
886	887	-
887	888	-
888	889	-
889	890	-
890	891	-
891	н892	-
н892	н893	-
н893	н894	-
н894	884	-
895	896	-
896	897	-
897	898	-
898	899	-
899	900	-
900	901	-
901	902	-
902	н903	-
н903	н904	-
н904	н905	-
н905	н906	-
н906	н907	-
н907	н908	-
н908	н909	-
н909	н910	-
н910	н911	-
н911	н912	-
н912	н913	-
н913	н914	-
н914	н915	-
н915	н916	-
н916	н917	-
н917	н918	-
н918	н919	-
н919	н920	-
н920	н921	-

**Текстовое описание местоположения границ  
населенных пунктов, территориальных зон**

Прохождение границы		Описание прохождения границы
от точки	до точки	
1	2	3
н921	н922	-
н922	н923	-
н923	н924	-
н924	н925	-
н925	н926	-
н926	н927	-
н927	н928	-
н928	895	-
929	930	-
930	931	-
931	932	-
932	933	-
933	934	-
934	935	-
935	936	-
936	937	-
937	938	-
938	939	-
939	940	-
940	941	-
941	н942	-
н942	н943	-
н943	н944	-
н944	н945	-
н945	н946	-
н946	н947	-
н947	н948	-
н948	н949	-
н949	н950	-
н950	н951	-
н951	н952	-
н952	н953	-
н953	н954	-
н954	н955	-
н955	н956	-
н956	н957	-

**Текстовое описание местоположения границ  
населенных пунктов, территориальных зон**

Прохождение границы		Описание прохождения границы
от точки	до точки	
1	2	3
н957	н958	-
н958	н959	-
н959	н960	-
н960	929	-
961	962	-
962	963	-
963	964	-
964	965	-
965	966	-
966	967	-
967	968	-
968	969	-
969	970	-
970	971	-
971	972	-
972	973	-
973	974	-
974	975	-
975	976	-
976	977	-
977	961	-
988	989	-
989	990	-
990	991	-
991	992	-
992	н993	-
н993	н994	-
н994	н995	-
н995	н996	-
н996	н997	-
н997	н998	-
н998	н999	-
н999	н1000	-
н1000	н1001	-
н1001	н1002	-
н1002	н1003	-

**Текстовое описание местоположения границ  
населенных пунктов, территориальных зон**

Прохождение границы		Описание прохождения границы
от точки	до точки	
1	2	3
н1003	н1004	-
н1004	н1005	-
н1005	н1006	-
н1006	н1007	-
н1007	н1008	-
н1008	н1009	-
н1009	н1010	-
н1010	988	-
1011	1012	-
1012	1013	-
1013	1014	-
1014	1015	-
1015	1016	-
1016	1017	-
1017	1018	-
1018	н1019	-
н1019	н1020	-
н1020	н1021	-
н1021	н1022	-
н1022	н1023	-
н1023	н1024	-
н1024	н1025	-
н1025	н1026	-
н1026	н1027	-
н1027	н1028	-
н1028	н1029	-
н1029	н1030	-
н1030	н1031	-
н1031	н1032	-
н1032	н1033	-
н1033	н1034	-
н1034	н1035	-
н1035	н1036	-
н1036	н1037	-
н1037	н1038	-
н1038	н1039	-

**Текстовое описание местоположения границ  
населенных пунктов, территориальных зон**

Прохождение границы		Описание прохождения границы
от точки	до точки	
1	2	3
н1039	н1040	-
н1040	1011	-
1041	1042	-
1042	1043	-
1043	н1044	-
н1044	н1045	-
н1045	н1046	-
н1046	н1047	-
н1047	н1048	-
н1048	н1049	-
н1049	1041	-
1050	1051	-
1051	1052	-
1052	1053	-
1053	1054	-
1054	1055	-
1055	1056	-
1056	1057	-
1057	н1058	-
н1058	н1059	-
н1059	н1060	-
н1060	н1061	-
н1061	н1062	-
н1062	н1063	-
н1063	н1064	-
н1064	н1065	-
н1065	н1066	-
н1066	н1067	-
н1067	н1068	-
н1068	н1069	-
н1069	н1070	-
н1070	н1071	-
н1071	н1072	-
н1072	н1073	-
н1073	н1074	-
н1074	н1075	-

**Текстовое описание местоположения границ  
населенных пунктов, территориальных зон**

Прохождение границы		Описание прохождения границы
от точки	до точки	
1	2	3
н1075	н1076	-
н1076	н1077	-
н1077	н1078	-
н1078	1050	-
1079	1080	-
1080	1081	-
1081	1082	-
1082	1083	-
1083	1084	-
1084	1085	-
1085	1086	-
1086	н1087	-
н1087	н1088	-
н1088	н1089	-
н1089	н1090	-
н1090	н1091	-
н1091	н1092	-
н1092	н1093	-
н1093	н1094	-
н1094	н1095	-
н1095	н1096	-
н1096	н1097	-
н1097	н1098	-
н1098	н1099	-
н1099	н1100	-
н1100	н1101	-
н1101	н1102	-
н1102	н1103	-
н1103	н1104	-
н1104	1079	-
1105	1106	-
1106	1107	-
1107	1108	-
1108	1109	-
1109	1110	-
1110	1111	-

**Текстовое описание местоположения границ  
населенных пунктов, территориальных зон**

Прохождение границы		Описание прохождения границы
от точки	до точки	
1	2	3
1111	1112	-
1112	1113	-
1113	1114	-
1114	1115	-
1115	1116	-
1116	1117	-
1117	1118	-
1118	1119	-
1119	1120	-
1120	1121	-
1121	1122	-
1122	1123	-
1123	1124	-
1124	1125	-
1125	1126	-
1126	1127	-
1127	н1128	-
н1128	н1129	-
н1129	н1130	-
н1130	н1131	-
н1131	н1132	-
н1132	н1133	-
н1133	н1134	-
н1134	н1135	-
н1135	н1136	-
н1136	н1137	-
н1137	н1138	-
н1138	н1139	-
н1139	н1140	-
н1140	н1141	-
н1141	н1142	-
н1142	н1143	-
н1143	н1144	-
н1144	н1145	-
н1145	н1146	-
н1146	н1147	-



**Текстовое описание местоположения границ  
населенных пунктов, территориальных зон**

Прохождение границы		Описание прохождения границы
от точки	до точки	
1	2	3
н1147	н1148	-
н1148	н1149	-
н1149	н1150	-
н1150	н1151	-
н1151	н1152	-
н1152	н1153	-
н1153	н1154	-
н1154	н1155	-
н1155	н1156	-
н1156	н1157	-
н1157	н1158	-
н1158	н1159	-
н1159	н1160	-
н1160	н1161	-
н1161	н1162	-
н1162	н1163	-
н1163	н1164	-
н1164	н1165	-
н1165	н1166	-
н1166	н1167	-
н1167	н1168	-
н1168	н1169	-
н1169	н1170	-
н1170	н1171	-
н1171	н1172	-
н1172	н1173	-
н1173	н1174	-
н1174	н1175	-
н1175	н1176	-
н1176	н1177	-
н1177	н1178	-
н1178	н1179	-
н1179	н1180	-
н1180	н1181	-
н1181	н1182	-
н1182	н1183	-

**Текстовое описание местоположения границ  
населенных пунктов, территориальных зон**

Прохождение границы		Описание прохождения границы
от точки	до точки	
1	2	3
н1183	н1184	-
н1184	н1185	-
н1185	н1186	-
н1186	н1187	-
н1187	н1188	-
н1188	н1189	-
н1189	н1190	-
н1190	н1191	-
н1191	н1192	-
н1192	н1193	-
н1193	н1194	-
н1194	н1195	-
н1195	н1196	-
н1196	н1197	-
н1197	н1198	-
н1198	н1199	-
н1199	н1200	-
н1200	н1201	-
н1201	н1202	-
н1202	н1203	-
н1203	н1204	-
н1204	н1205	-
н1205	н1206	-
н1206	н1207	-
н1207	н1208	-
н1208	н1209	-
н1209	н1210	-
н1210	н1211	-
н1211	н1212	-
н1212	н1213	-
н1213	н1214	-
н1214	н1215	-
н1215	н1216	-
н1216	н1217	-
н1217	н1218	-
н1218	1105	-

**Текстовое описание местоположения границ  
населенных пунктов, территориальных зон**

Прохождение границы		Описание прохождения границы
от точки	до точки	
1	2	3
1219	1220	-
1220	1221	-
1221	1222	-
1222	1223	-
1223	1224	-
1224	1225	-
1225	н1226	-
н1226	н1227	-
н1227	н1228	-
н1228	н1229	-
н1229	1219	-
1230	1231	-
1231	1232	-
1232	1233	-
1233	1234	-
1234	1235	-
1235	1236	-
1236	1230	-
1241	1242	-
1242	1243	-
1243	1244	-
1244	1245	-
1245	1246	-
1246	1247	-
1247	н1248	-
н1248	н1249	-
н1249	н1250	-
н1250	н1251	-
н1251	н1252	-
н1252	н1253	-
н1253	1241	-
1254	1255	-
1255	1256	-
1256	1257	-
1257	1258	-
1258	1259	-

**Текстовое описание местоположения границ  
населенных пунктов, территориальных зон**

Прохождение границы		Описание прохождения границы
от точки	до точки	
1	2	3
1259	1260	-
1260	1261	-
1261	1262	-
1262	1263	-
1263	1254	-
1267	1268	-
1268	1269	-
1269	1270	-
1270	1271	-
1271	1272	-
1272	1273	-
1273	1274	-
1274	1267	-
1305	1306	-
1306	1307	-
1307	1308	-
1308	1309	-
1309	1310	-
1310	1305	-
1321	1322	-
1322	1323	-
1323	1324	-
1324	1325	-
1325	1326	-
1326	1327	-
1327	н1328	-
н1328	н1329	-
н1329	н1330	-
н1330	н1331	-
н1331	1321	-
1332	1333	-
1333	1334	-
1334	1335	-
1335	1336	-
1336	1337	-
1337	н1338	-

**Текстовое описание местоположения границ  
населенных пунктов, территориальных зон**

Прохождение границы		Описание прохождения границы
от точки	до точки	
1	2	3
н1338	н1339	-
н1339	н1340	-
н1340	н1341	-
н1341	н1342	-
н1342	н1343	-
н1343	н1344	-
н1344	н1345	-
н1345	1332	-
1346	1347	-
1347	1348	-
1348	1349	-
1349	1350	-
1350	1351	-
1351	1352	-
1352	1353	-
1353	1354	-
1354	н1355	-
н1355	н1356	-
н1356	н1357	-
н1357	н1358	-
н1358	н1359	-
н1359	н1360	-
н1360	н1361	-
н1361	н1362	-
н1362	н1363	-
н1363	н1364	-
н1364	н1365	-
н1365	н1366	-
н1366	н1367	-
н1367	н1368	-
н1368	н1369	-
н1369	н1370	-
н1370	н1371	-
н1371	н1372	-
н1372	н1373	-
н1373	1346	-

**Текстовое описание местоположения границ  
населенных пунктов, территориальных зон**

Прохождение границы		Описание прохождения границы
от точки	до точки	
1	2	3
1374	1375	-
1375	1376	-
1376	1377	-
1377	н1378	-
н1378	н1379	-
н1379	н1380	-
н1380	н1381	-
н1381	н1382	-
н1382	н1383	-
н1383	1374	-
1384	1385	-
1385	1386	-
1386	1387	-
1387	1388	-
1388	1389	-
1389	1390	-
1390	1391	-
1391	1392	-
1392	1393	-
1393	1394	-
1394	н1395	-
н1395	н1396	-
н1396	1384	-
1397	1398	-
1398	1399	-
1399	1400	-
1400	1401	-
1401	1402	-
1402	1403	-
1403	1404	-
1404	1405	-
1405	1406	-
1406	1407	-
1407	н1408	-
н1408	н1409	-
н1409	н1410	-

**Текстовое описание местоположения границ  
населенных пунктов, территориальных зон**

Прохождение границы		Описание прохождения границы
от точки	до точки	
1	2	3
н1410	н1411	-
н1411	н1412	-
н1412	н1413	-
н1413	н1414	-
н1414	н1415	-
н1415	н1416	-
н1416	н1417	-
н1417	н1418	-
н1418	1397	-
1419	1420	-
1420	1421	-
1421	1422	-
1422	1423	-
1423	1424	-
1424	1425	-
1425	1426	-
1426	1427	-
1427	1428	-
1428	1429	-
1429	1430	-
1430	1431	-
1431	1432	-
1432	1433	-
1433	1434	-
1434	н1435	-
н1435	н1436	-
н1436	н1437	-
н1437	н1438	-
н1438	н1439	-
н1439	н1440	-
н1440	н1441	-
н1441	н1442	-
н1442	н1443	-
н1443	н1444	-
н1444	н1445	-
н1445	1419	-

**Текстовое описание местоположения границ  
населенных пунктов, территориальных зон**

Прохождение границы		Описание прохождения границы
от точки	до точки	
1	2	3
1446	1447	-
1447	1448	-
1448	1449	-
1449	1450	-
1450	1451	-
1451	1452	-
1452	н1453	-
н1453	н1454	-
н1454	н1455	-
н1455	н1456	-
н1456	н1457	-
н1457	н1458	-
н1458	н1459	-
н1459	н1460	-
н1460	н1461	-
н1461	н1462	-
н1462	н1463	-
н1463	н1464	-
н1464	н1465	-
н1465	н1466	-
н1466	н1467	-
н1467	н1468	-
н1468	н1469	-
н1469	н1470	-
н1470	н1471	-
н1471	н1472	-
н1472	1446	-
1473	1474	-
1474	1475	-
1475	1476	-
1476	1477	-
1477	1478	-
1478	1479	-
1479	1480	-
1480	1481	-
1481	1482	-



**Текстовое описание местоположения границ  
населенных пунктов, территориальных зон**

Прохождение границы		Описание прохождения границы
от точки	до точки	
1	2	3
1482	1473	-
1497	1498	-
1498	1499	-
1499	1500	-
1500	1501	-
1501	1502	-
1502	1503	-
1503	н1504	-
н1504	н1505	-
н1505	н1506	-
н1506	н1507	-
н1507	н1508	-
н1508	н1509	-
н1509	н1510	-
н1510	н1511	-
н1511	н1512	-
н1512	н1513	-
н1513	н1514	-
н1514	н1515	-
н1515	н1516	-
н1516	1497	-
1517	1518	-
1518	1519	-
1519	1520	-
1520	н1521	-
н1521	н1522	-
н1522	н1523	-
н1523	н1524	-
н1524	н1525	-
н1525	н1526	-
н1526	н1527	-
н1527	н1528	-
н1528	н1529	-
н1529	н1530	-
н1530	н1531	-
н1531	н1532	-

**Текстовое описание местоположения границ  
населенных пунктов, территориальных зон**

Прохождение границы		Описание прохождения границы
от точки	до точки	
1	2	3
н1532	н1533	-
н1533	н1534	-
н1534	1517	-
1535	1536	-
1536	1537	-
1537	1538	-
1538	1539	-
1539	1540	-
1540	1541	-
1541	1535	-
1566	1567	-
1567	1568	-
1568	1569	-
1569	1570	-
1570	1571	-
1571	н1572	-
н1572	н1573	-
н1573	н1574	-
н1574	н1575	-
н1575	н1576	-
н1576	н1577	-
н1577	н1578	-
н1578	н1579	-
н1579	н1580	-
н1580	н1581	-
н1581	н1582	-
н1582	н1583	-
н1583	н1584	-
н1584	н1585	-
н1585	н1586	-
н1586	н1587	-
н1587	н1588	-
н1588	н1589	-
н1589	н1590	-
н1590	н1591	-
н1591	н1592	-

**Текстовое описание местоположения границ  
населенных пунктов, территориальных зон**

Прохождение границы		Описание прохождения границы
от точки	до точки	
1	2	3
н1592	н1593	-
н1593	н1594	-
н1594	н1595	-
н1595	н1596	-
н1596	н1597	-
н1597	н1598	-
н1598	н1599	-
н1599	н1600	-
н1600	н1601	-
н1601	н1602	-
н1602	н1603	-
н1603	н1604	-
н1604	н1605	-
н1605	н1606	-
н1606	н1607	-
н1607	н1608	-
н1608	н1609	-
н1609	н1610	-
н1610	н1611	-
н1611	н1612	-
н1612	н1613	-
н1613	н1614	-
н1614	н1615	-
н1615	1566	-
1616	1617	-
1617	1618	-
1618	1619	-
1619	1620	-
1620	1621	-
1621	1622	-
1622	1623	-
1623	1624	-
1624	1625	-
1625	1626	-
1626	1627	-
1627	1628	-

**Текстовое описание местоположения границ  
населенных пунктов, территориальных зон**

Прохождение границы		Описание прохождения границы
от точки	до точки	
1	2	3
1628	1629	-
1629	1630	-
1630	1616	-
1631	1632	-
1632	1633	-
1633	1634	-
1634	1635	-
1635	1636	-
1636	1637	-
1637	1638	-
1638	1639	-
1639	1640	-
1640	1641	-
1641	1642	-
1642	1643	-
1643	1644	-
1644	1645	-
1645	1646	-
1646	1647	-
1647	1648	-
1648	1649	-
1649	1631	-
1653	1654	-
1654	1655	-
1655	1656	-
1656	1657	-
1657	1658	-
1658	1659	-
1659	1660	-
1660	1661	-
1661	1662	-
1662	1653	-
1700	1701	-
1701	1702	-
1702	1703	-
1703	1704	-

**Текстовое описание местоположения границ  
населенных пунктов, территориальных зон**

Прохождение границы		Описание прохождения границы
от точки	до точки	
1	2	3
1704	1705	-
1705	1706	-
1706	н1707	-
н1707	н1708	-
н1708	н1709	-
н1709	н1710	-
н1710	н1711	-
н1711	н1712	-
н1712	н1713	-
н1713	1700	-
1714	1715	-
1715	1716	-
1716	1717	-
1717	1718	-
1718	1719	-
1719	1720	-
1720	н1721	-
н1721	н1722	-
н1722	н1723	-
н1723	н1724	-
н1724	1714	-
1725	1726	-
1726	1727	-
1727	1728	-
1728	1729	-
1729	1730	-
1730	1731	-
1731	1732	-
1732	1733	-
1733	1734	-
1734	1735	-
1735	1736	-
1736	1737	-
1737	1738	-
1738	1739	-
1739	1740	-

**Текстовое описание местоположения границ  
населенных пунктов, территориальных зон**

Прохождение границы		Описание прохождения границы
от точки	до точки	
1	2	3
1740	1741	-
1741	1742	-
1742	1743	-
1743	1744	-
1744	1745	-
1745	1746	-
1746	1747	-
1747	1748	-
1748	1749	-
1749	1750	-
1750	1751	-
1751	1752	-
1752	1753	-
1753	1754	-
1754	1755	-
1755	1756	-
1756	н1757	-
н1757	н1758	-
н1758	н1759	-
н1759	н1760	-
н1760	н1761	-
н1761	н1762	-
н1762	н1763	-
н1763	н1764	-
н1764	1725	-
1765	1766	-
1766	1767	-
1767	1768	-
1768	1769	-
1769	1770	-
1770	1771	-
1771	1772	-
1772	1773	-
1773	1774	-
1774	1765	-
1986	1987	-

**Текстовое описание местоположения границ  
населенных пунктов, территориальных зон**

Прохождение границы		Описание прохождения границы
от точки	до точки	
1	2	3
1987	1988	-
1988	1989	-
1989	1990	-
1990	1991	-
1991	1992	-
1992	1993	-
1993	1994	-
1994	1995	-
1995	1996	-
1996	1986	-
1999	2000	-
2000	2001	-
2001	2002	-
2002	1999	-
2019	2020	-
2020	2021	-
2021	2022	-
2022	2023	-
2023	2024	-
2024	2025	-
2025	2026	-
2026	2027	-
2027	2028	-
2028	2029	-
2029	2030	-
2030	2031	-
2031	2032	-
2032	2033	-
2033	2034	-
2034	2035	-
2035	2036	-
2036	2037	-
2037	2038	-
2038	2039	-
2039	2040	-
2040	2041	-

**Текстовое описание местоположения границ  
населенных пунктов, территориальных зон**

Прохождение границы		Описание прохождения границы
от точки	до точки	
1	2	3
2041	2042	-
2042	2043	-
2043	2044	-
2044	2045	-
2045	2046	-
2046	2047	-
2047	2048	-
2048	2049	-
2049	2050	-
2050	2051	-
2051	2052	-
2052	2019	-
2057	2058	-
2058	2059	-
2059	2060	-
2060	2061	-
2061	2062	-
2062	2063	-
2063	2064	-
2064	2065	-
2065	н2066	-
н2066	н2067	-
н2067	н2068	-
н2068	н2069	-
н2069	н2070	-
н2070	2057	-
2071	2072	-
2072	2073	-
2073	2074	-
2074	2075	-
2075	2076	-
2076	2077	-
2077	2071	-
2081	2082	-
2082	2083	-
2083	2084	-



**Текстовое описание местоположения границ  
населенных пунктов, территориальных зон**

Прохождение границы		Описание прохождения границы
от точки	до точки	
1	2	3
2084	2085	-
2085	2086	-
2086	2081	-
2103	2104	-
2104	2105	-
2105	2106	-
2106	2107	-
2107	2108	-
2108	2109	-
2109	2110	-
2110	2111	-
2111	2112	-
2112	2113	-
2113	2114	-
2114	2115	-
2115	2103	-
2133	2134	-
2134	2135	-
2135	2136	-
2136	2137	-
2137	2138	-
2138	2139	-
2139	2140	-
2140	2141	-
2141	2142	-
2142	н2143	-
н2143	н2144	-
н2144	н2145	-
н2145	н2146	-
н2146	н2147	-
н2147	н2148	-
н2148	н2149	-
н2149	н2150	-
н2150	н2151	-
н2151	н2152	-
н2152	н2153	-

**Текстовое описание местоположения границ  
населенных пунктов, территориальных зон**

Прохождение границы		Описание прохождения границы
от точки	до точки	
1	2	3
н2153	н2154	-
н2154	н2155	-
н2155	н2156	-
н2156	н2157	-
н2157	н2158	-
н2158	н2159	-
н2159	н2160	-
н2160	н2161	-
н2161	н2162	-
н2162	н2163	-
н2163	н2164	-
н2164	н2165	-
н2165	н2166	-
н2166	н2167	-
н2167	н2168	-
н2168	н2169	-
н2169	н2170	-
н2170	н2171	-
н2171	н2172	-
н2172	н2173	-
н2173	н2174	-
н2174	н2175	-
н2175	н2176	-
н2176	н2177	-
н2177	н2178	-
н2178	н2179	-
н2179	н2180	-
н2180	н2181	-
н2181	н2182	-
н2182	н2183	-
н2183	н2184	-
н2184	н2185	-
н2185	н2186	-
н2186	н2187	-
н2187	н2188	-
н2188	н2189	-

**Текстовое описание местоположения границ  
населенных пунктов, территориальных зон**

Прохождение границы		Описание прохождения границы
от точки	до точки	
1	2	3
н2189	н2190	-
н2190	н2191	-
н2191	н2192	-
н2192	н2193	-
н2193	н2194	-
н2194	н2195	-
н2195	н2196	-
н2196	н2197	-
н2197	н2198	-
н2198	н2199	-
н2199	н2200	-
н2200	н2201	-
н2201	н2202	-
н2202	н2203	-
н2203	н2204	-
н2204	н2205	-
н2205	н2206	-
н2206	н2207	-
н2207	н2208	-
н2208	н2209	-
н2209	н2210	-
н2210	н2211	-
н2211	н2212	-
н2212	н2213	-
н2213	н2214	-
н2214	н2215	-
н2215	н2216	-
н2216	н2217	-
н2217	н2218	-
н2218	н2219	-
н2219	н2220	-
н2220	н2221	-
н2221	н2222	-
н2222	н2223	-
н2223	н2224	-
н2224	н2225	-

**Текстовое описание местоположения границ  
населенных пунктов, территориальных зон**

Прохождение границы		Описание прохождения границы
от точки	до точки	
1	2	3
н2225	н2226	-
н2226	н2227	-
н2227	н2228	-
н2228	н2229	-
н2229	н2230	-
н2230	н2231	-
н2231	н2232	-
н2232	н2233	-
н2233	н2234	-
н2234	н2235	-
н2235	н2236	-
н2236	н2237	-
н2237	н2238	-
н2238	н2239	-
н2239	н2240	-
н2240	н2241	-
н2241	н2242	-
н2242	н2243	-
н2243	н2244	-
н2244	н2245	-
н2245	н2246	-
н2246	н2247	-
н2247	н2248	-
н2248	н2249	-
н2249	н2250	-
н2250	н2251	-
н2251	н2252	-
н2252	н2253	-
н2253	н2254	-
н2254	н2255	-
н2255	н2256	-
н2256	н2257	-
н2257	н2258	-
н2258	н2259	-
н2259	н2260	-
н2260	н2261	-

**Текстовое описание местоположения границ  
населенных пунктов, территориальных зон**

Прохождение границы		Описание прохождения границы
от точки	до точки	
1	2	3
н2261	н2262	-
н2262	н2263	-
н2263	н2264	-
н2264	н2265	-
н2265	н2266	-
н2266	н2267	-
н2267	н2268	-
н2268	н2269	-
н2269	н2270	-
н2270	2133	-
н2271	н2272	-
н2272	н2273	-
н2273	н2274	-
н2274	н2275	-
н2275	н2276	-
н2276	н2277	-
н2277	н2278	-
н2278	н2279	-
н2279	н2280	-
н2280	н2281	-
н2281	н2282	-
н2282	н2283	-
н2283	н2284	-
н2284	н2285	-
н2285	н2286	-
н2286	н2287	-
н2287	н2288	-
н2288	н2289	-
н2289	н2290	-
н2290	н2291	-
н2291	н2292	-
н2292	н2293	-
н2293	н2294	-
н2294	н2295	-
н2295	н2296	-
н2296	н2297	-

**Текстовое описание местоположения границ  
населенных пунктов, территориальных зон**

Прохождение границы		Описание прохождения границы
от точки	до точки	
1	2	3
н2297	н2298	-
н2298	н2299	-
н2299	н2300	-
н2300	н2301	-
н2301	н2302	-
н2302	н2303	-
н2303	н2304	-
н2304	н2305	-
н2305	н2306	-
н2306	н2307	-
н2307	н2308	-
н2308	н2309	-
н2309	н2310	-
н2310	н2311	-
н2311	н2312	-
н2312	н2313	-
н2313	н2314	-
н2314	н2271	-
н2315	н2316	-
н2316	н2317	-
н2317	н2318	-
н2318	н2319	-
н2319	н2320	-
н2320	н2321	-
н2321	н2322	-
н2322	н2323	-
н2323	н2324	-
н2324	н2325	-
н2325	н2326	-
н2326	н2327	-
н2327	н2328	-
н2328	н2329	-
н2329	н2330	-
н2330	н2331	-
н2331	н2332	-
н2332	н2333	-

**Текстовое описание местоположения границ  
населенных пунктов, территориальных зон**

Прохождение границы		Описание прохождения границы
от точки	до точки	
1	2	3
н2333	н2334	-
н2334	н2335	-
н2335	н2336	-
н2336	н2337	-
н2337	н2338	-
н2338	н2339	-
н2339	н2340	-
н2340	н2341	-
н2341	н2342	-
н2342	н2343	-
н2343	н2344	-
н2344	н2345	-
н2345	н2346	-
н2346	н2347	-
н2347	н2348	-
н2348	н2349	-
н2349	н2350	-
н2350	н2351	-
н2351	н2352	-
н2352	н2353	-
н2353	н2354	-
н2354	н2315	-
н2355	н2356	-
н2356	н2357	-
н2357	н2358	-
н2358	н2359	-
н2359	н2360	-
н2360	н2361	-
н2361	н2362	-
н2362	н2363	-
н2363	н2364	-
н2364	н2365	-
н2365	н2366	-
н2366	н2367	-
н2367	н2355	-

## ОПИСАНИЕ МЕСТОПОЛОЖЕНИЯ ГРАНИЦ

### О.2 – Зона специализированной общественной застройки муниципального образования город Волхов Волховского муниципального района Ленинградской области

(наименование объекта, местоположение границ которого описано (далее - объект))

#### Раздел 1

#### Сведения об объекте

№ п/п	Характеристики объекта	Описание характеристик
1	2	3
1.	Местоположение объекта	187400, Ленинградская область, район Волховский, город Волхов
2.	Площадь объекта +/- величина погрешности определения площади (Р +/- Дельта Р)	123,02 га +/- 4 га
3.	Иные характеристики объекта	Общественно-деловая зона



## Раздел 2

### Сведения о местоположении границ объекта

1. Система координат -

2. Сведения о характерных точках границ объекта

Обозначение характерных точек границ	Координаты, м		Метод определения координат характерной точки	Средняя квадратическая погрешность положения характерной точки (Mt), м	Описание обозначения точки на местности (при наличии)
	X	Y			
1	2	3	4	5	6
-	-	-	-	-	-

3. Сведения о характерных точках части (частей) границы объекта

Обозначение характерных точек части границы	Координаты, м		Метод определения координат характерной точки	Средняя квадратическая погрешность положения характерной точки (Mt), м	Описание обозначения точки на местности (при наличии)
	X	Y			
1	2	3	4	5	6
-	-	-	-	-	-

### Раздел 3

#### Сведения о местоположении измененных (уточненных) границ объекта

1. Система координат МСК 47 зона 2

2. Сведения о характерных точках границ объекта

Обозначение характерных точек границ	Существующие координаты, м		Измененные (уточненные) координаты, м		Метод определения координат характерной точки	Средняя квадратическая погрешность положения характерной точки (Mt), м	Описание обозначения точки на местности (при наличии)
	X	Y	X	Y			
1	2	3	4	5	6	7	8
1	436853.40	2325089.25	438742.95	2327570.40	Геодезический метод	0.1	-
2	436811.45	2325225.67	438724.31	2327570.72	Геодезический метод	0.1	-
3	436804.52	2325223.49	438724.38	2327583.06	Геодезический метод	0.1	-
4	436750.80	2325205.09	438722.43	2327583.73	Геодезический метод	0.1	-
5	436685.80	2325184.85	438722.59	2327594.76	Геодезический метод	0.1	-
6	436620.42	2325162.83	438720.41	2327595.15	Геодезический метод	0.1	-
7	436580.83	2325151.09	438720.19	2327599.48	Геодезический метод	0.1	-
8	436573.24	2325148.37	438716.10	2327599.84	Геодезический метод	0.1	-
9	436555.67	2325142.24	438716.89	2327611.21	Геодезический метод	0.1	-
10	436558.21	2325129.92	438694.02	2327614.81	Геодезический метод	0.1	-
11	436563.27	2325111.70	438684.68	2327602.08	Геодезический метод	0.1	-
12	436567.19	2325077.52	438679.89	2327602.49	Геодезический метод	0.1	-
13	436546.35	2325067.41	438672.81	2327607.63	Геодезический метод	0.1	-
14	436597.97	2324992.23	438646.93	2327610.08	Геодезический метод	0.1	-
15	436649.05	2325025.56	438640.77	2327607.41	Геодезический метод	0.1	-
н16	-	-	438639.86	2327595.74	Геодезический метод	0.1	-
н17	-	-	438662.67	2327592.65	Геодезический метод	0.1	-
н18	-	-	438682.82	2327585.37	Геодезический метод	0.1	-
н19	-	-	438713.26	2327568.37	Геодезический метод	0.1	-
н20	-	-	438726.15	2327563.13	Геодезический метод	0.1	-
н21	-	-	438743.20	2327562.95	Геодезический метод	0.1	-
н22	-	-	438743.17	2327563.74	Геодезический метод	0.1	-

## 2. Сведения о характерных точках границ объекта

Обозначение характерных точек границ	Существующие координаты, м		Измененные (уточненные) координаты, м		Метод определения координат характерной точки	Средняя квадратическая погрешность положения характерной точки (Мт), м	Описание обозначения точки на местности (при наличии)
	X	Y	X	Y			
1	2	3	4	5	6	7	8
н23	-	-	438743.08	2327566.67	Геодезический метод	0.1	-
1	436853.40	2325089.25	438742.95	2327570.40	Геодезический метод	0.1	-
24	435832.41	2324033.47	435712.79	2324145.48	Геодезический метод	0.1	-
25	435845.73	2324140.03	435698.61	2324056.62	Геодезический метод	0.1	-
26	435717.81	2324153.12	435709.95	2324053.86	Геодезический метод	0.1	-
27	435713.53	2324144.60	435741.25	2324047.40	Геодезический метод	0.1	-
28	435701.30	2324057.36	435761.33	2324043.26	Геодезический метод	0.1	-
29	435807.75	2324036.01	435813.04	2324034.46	Геодезический метод	0.1	-
н30	-	-	435832.67	2324031.83	Геодезический метод	0.1	-
н31	-	-	435843.68	2324139.93	Геодезический метод	0.1	-
н32	-	-	435774.20	2324147.01	Геодезический метод	0.1	-
н33	-	-	435715.07	2324153.03	Геодезический метод	0.1	-
24	435832.41	2324033.47	435712.79	2324145.48	Геодезический метод	0.1	-
34	437264.51	2326063.00	435708.56	2326618.45	Геодезический метод	0.1	-
35	437328.33	2326240.88	435706.94	2326634.22	Геодезический метод	0.1	-
36	437259.64	2326262.26	435706.38	2326639.70	Геодезический метод	0.1	-
37	437111.00	2326296.78	435706.07	2326642.73	Геодезический метод	0.1	-
38	437098.71	2326300.40	435704.86	2326654.54	Геодезический метод	0.1	-
39	437046.07	2326315.36	435702.24	2326680.09	Геодезический метод	0.1	-
40	437028.30	2326320.60	435697.07	2326730.45	Геодезический метод	0.1	-
41	436655.01	2326383.14	435625.83	2326724.37	Геодезический метод	0.1	-
42	436654.31	2326194.35	435621.88	2326720.04	Геодезический метод	0.1	-
43	436860.44	2326161.00	435611.82	2326708.64	Геодезический метод	0.1	-
44	437262.23	2326063.56	435610.17	2326708.58	Геодезический метод	0.1	-
н45	-	-	435608.72	2326708.30	Геодезический метод	0.1	-
н46	-	-	435569.64	2326705.72	Геодезический метод	0.1	-

## 2. Сведения о характерных точках границ объекта

Обозначение характерных точек границ	Существующие координаты, м		Измененные (уточненные) координаты, м		Метод определения координат характерной точки	Средняя квадратическая погрешность положения характерной точки (Мт), м	Описание обозначения точки на местности (при наличии)
	X	Y	X	Y			
1	2	3	4	5	6	7	8
н47	-	-	435568.61	2326705.50	Геодезический метод	0.1	-
н48	-	-	435563.59	2326705.23	Геодезический метод	0.1	-
н49	-	-	435564.34	2326698.78	Геодезический метод	0.1	-
н50	-	-	435571.59	2326636.71	Геодезический метод	0.1	-
н51	-	-	435610.75	2326640.21	Геодезический метод	0.1	-
н52	-	-	435627.03	2326631.68	Геодезический метод	0.1	-
н53	-	-	435630.45	2326631.08	Геодезический метод	0.1	-
н54	-	-	435635.44	2326632.17	Геодезический метод	0.1	-
н55	-	-	435635.90	2326626.85	Геодезический метод	0.1	-
н56	-	-	435638.14	2326600.93	Геодезический метод	0.1	-
н57	-	-	435683.19	2326612.14	Геодезический метод	0.1	-
н58	-	-	435700.94	2326616.55	Геодезический метод	0.1	-
34	437264.51	2326063.00	435708.56	2326618.45	Геодезический метод	0.1	-
59	436307.63	2326525.24	436796.40	2326359.45	Геодезический метод	0.1	-
60	436312.09	2326541.91	436653.47	2326383.40	Геодезический метод	0.1	-
61	436306.91	2326543.57	436654.21	2326196.00	Геодезический метод	0.1	-
62	436322.39	2326589.80	436719.19	2326186.02	Геодезический метод	0.1	-
63	436319.87	2326594.34	436766.44	2326178.77	Геодезический метод	0.1	-
64	436298.54	2326606.63	436768.61	2326178.40	Геодезический метод	0.1	-
65	436230.80	2326642.35	436816.87	2326170.14	Геодезический метод	0.1	-
66	436219.63	2326598.26	436859.17	2326161.53	Геодезический метод	0.1	-
67	436213.85	2326597.09	436894.69	2326153.31	Геодезический метод	0.1	-
68	436232.96	2326510.95	437253.66	2326065.65	Геодезический метод	0.1	-
69	436236.88	2326511.73	437262.23	2326063.56	Геодезический метод	0.1	-
н70	-	-	437264.51	2326063.00	Геодезический метод	0.1	-
н71	-	-	437277.99	2326118.19	Геодезический метод	0.1	-

## 2. Сведения о характерных точках границ объекта

Обозначение характерных точек границ	Существующие координаты, м		Измененные (уточненные) координаты, м		Метод определения координат характерной точки	Средняя квадратическая погрешность положения характерной точки (Мт), м	Описание обозначения точки на местности (при наличии)
	X	Y	X	Y			
1	2	3	4	5	6	7	8
н72	-	-	437284.67	2326143.61	Геодезический метод	0.1	-
н73	-	-	437292.24	2326168.79	Геодезический метод	0.1	-
н74	-	-	437300.69	2326193.68	Геодезический метод	0.1	-
н75	-	-	437310.01	2326218.26	Геодезический метод	0.1	-
н76	-	-	437320.06	2326243.46	Геодезический метод	0.1	-
н77	-	-	437259.64	2326262.26	Геодезический метод	0.1	-
н78	-	-	437110.92	2326296.25	Геодезический метод	0.1	-
н79	-	-	437098.62	2326299.87	Геодезический метод	0.1	-
н80	-	-	437046.07	2326315.36	Геодезический метод	0.1	-
н81	-	-	437028.30	2326320.60	Геодезический метод	0.1	-
59	436307.63	2326525.24	436796.40	2326359.45	Геодезический метод	0.1	-
82	436040.63	2325737.48	435486.87	2326078.85	Геодезический метод	0.1	-
83	436028.75	2325761.07	435483.17	2326065.87	Геодезический метод	0.1	-
84	436013.87	2325785.41	435499.46	2326061.23	Геодезический метод	0.1	-
85	436019.54	2325788.91	435517.54	2326055.64	Геодезический метод	0.1	-
86	436018.22	2325796.09	435517.82	2326056.52	Геодезический метод	0.1	-
87	436013.66	2325810.40	435542.08	2326049.18	Геодезический метод	0.1	-
88	436006.10	2325825.57	435559.62	2326054.68	Геодезический метод	0.1	-
89	436004.89	2325833.90	435560.60	2326054.40	Геодезический метод	0.1	-
90	436006.80	2325846.30	435569.98	2326082.59	Геодезический метод	0.1	-
91	436021.18	2325846.02	435510.24	2326098.54	Геодезический метод	0.1	-
92	436151.88	2325887.25	435493.73	2326102.95	Геодезический метод	0.1	-
93	436157.18	2325888.53	-	-	Геодезический метод	0.1	-
94	436129.72	2326028.18	-	-	Геодезический метод	0.1	-
95	436124.29	2326024.67	-	-	Геодезический метод	0.1	-
96	436123.12	2326024.44	-	-	Геодезический метод	0.1	-

## 2. Сведения о характерных точках границ объекта

Обозначение характерных точек границ	Существующие координаты, м		Измененные (уточненные) координаты, м		Метод определения координат характерной точки	Средняя квадратическая погрешность положения характерной точки (Мт), м	Описание обозначения точки на местности (при наличии)
	X	Y	X	Y			
1	2	3	4	5	6	7	8
97	436122.72	2326026.41	-	-	Геодезический метод	0.1	-
98	436123.52	2326026.56	-	-	Геодезический метод	0.1	-
99	436124.59	2326027.25	-	-	Геодезический метод	0.1	-
100	436128.93	2326030.05	-	-	Геодезический метод	0.1	-
101	436116.71	2326033.54	-	-	Геодезический метод	0.1	-
102	436111.23	2326034.95	-	-	Геодезический метод	0.1	-
103	436095.98	2326038.66	-	-	Геодезический метод	0.1	-
104	436037.42	2326052.48	-	-	Геодезический метод	0.1	-
105	436031.35	2326053.93	-	-	Геодезический метод	0.1	-
106	436025.22	2326029.57	-	-	Геодезический метод	0.1	-
107	436013.63	2325996.08	-	-	Геодезический метод	0.1	-
108	436013.14	2325994.68	-	-	Геодезический метод	0.1	-
109	436007.83	2325975.17	-	-	Геодезический метод	0.1	-
110	436005.54	2325971.95	-	-	Геодезический метод	0.1	-
111	436003.14	2325961.90	-	-	Геодезический метод	0.1	-
112	435979.81	2325864.15	-	-	Геодезический метод	0.1	-
113	435979.61	2325863.29	-	-	Геодезический метод	0.1	-
114	435974.68	2325851.46	-	-	Геодезический метод	0.1	-
115	435911.52	2325869.48	-	-	Геодезический метод	0.1	-
116	435909.41	2325858.43	-	-	Геодезический метод	0.1	-
117	435906.05	2325846.31	-	-	Геодезический метод	0.1	-
118	435907.66	2325845.86	-	-	Геодезический метод	0.1	-
119	435901.46	2325824.26	-	-	Геодезический метод	0.1	-
120	435899.75	2325824.72	-	-	Геодезический метод	0.1	-
121	435895.11	2325809.22	-	-	Геодезический метод	0.1	-
122	435891.82	2325798.21	-	-	Геодезический метод	0.1	-

## 2. Сведения о характерных точках границ объекта

Обозначение характерных точек границ	Существующие координаты, м		Измененные (уточненные) координаты, м		Метод определения координат характерной точки	Средняя квадратическая погрешность положения характерной точки (Мт), м	Описание обозначения точки на местности (при наличии)
	X	Y	X	Y			
1	2	3	4	5	6	7	8
123	435903.74	2325794.62	-	-	Геодезический метод	0.1	-
124	435897.98	2325775.51	-	-	Геодезический метод	0.1	-
125	435897.07	2325772.57	-	-	Геодезический метод	0.1	-
126	435899.46	2325771.83	-	-	Геодезический метод	0.1	-
127	435892.92	2325750.73	-	-	Геодезический метод	0.1	-
128	435920.87	2325741.17	-	-	Геодезический метод	0.1	-
129	435910.64	2325709.88	-	-	Геодезический метод	0.1	-
130	436024.99	2325677.42	-	-	Геодезический метод	0.1	-
82	436040.63	2325737.48	435486.87	2326078.85	Геодезический метод	0.1	-
131	436047.19	2325470.91	435266.71	2326038.03	Геодезический метод	0.1	-
132	436029.09	2325523.34	435255.58	2325997.53	Геодезический метод	0.1	-
133	435998.01	2325512.47	435294.72	2325957.14	Геодезический метод	0.1	-
134	435987.15	2325478.22	435327.21	2325929.71	Геодезический метод	0.1	-
135	436014.82	2325468.10	435350.62	2325914.24	Геодезический метод	0.1	-
136	436017.95	2325467.55	435355.28	2325911.17	Геодезический метод	0.1	-
137	436021.11	2325467.30	435356.57	2325910.32	Геодезический метод	0.1	-
138	436024.10	2325468.39	435365.65	2325941.72	Геодезический метод	0.1	-
139	436039.82	2325468.89	435371.32	2325961.31	Геодезический метод	0.1	-
н140	-	-	435373.06	2325967.32	Геодезический метод	0.1	-
н141	-	-	435386.60	2326014.11	Геодезический метод	0.1	-
н142	-	-	435392.83	2326035.63	Геодезический метод	0.1	-
н143	-	-	435399.30	2326057.99	Геодезический метод	0.1	-
н144	-	-	435393.23	2326059.44	Геодезический метод	0.1	-
н145	-	-	435333.67	2326073.65	Геодезический метод	0.1	-
н146	-	-	435303.36	2326082.16	Геодезический метод	0.1	-
н147	-	-	435290.07	2326031.86	Геодезический метод	0.1	-

## 2. Сведения о характерных точках границ объекта

Обозначение характерных точек границ	Существующие координаты, м		Измененные (уточненные) координаты, м		Метод определения координат характерной точки	Средняя квадратическая погрешность положения характерной точки (Мт), м	Описание обозначения точки на местности (при наличии)
	X	Y	X	Y			
1	2	3	4	5	6	7	8
131	436047.19	2325470.91	435266.71	2326038.03	Геодезический метод	0.1	-
148	436334.78	2325086.03	435979.81	2325864.15	Геодезический метод	0.1	-
149	436398.46	2325128.64	435976.83	2325851.64	Геодезический метод	0.1	-
150	436399.98	2325129.65	435990.73	2325848.38	Геодезический метод	0.1	-
151	436398.61	2325131.34	436002.27	2325846.15	Геодезический метод	0.1	-
152	436378.26	2325156.68	436004.70	2325845.68	Геодезический метод	0.1	-
153	436362.79	2325176.28	436005.68	2325845.58	Геодезический метод	0.1	-
154	436340.80	2325203.72	436009.23	2325845.21	Геодезический метод	0.1	-
155	436268.51	2325296.37	436012.48	2325844.88	Геодезический метод	0.1	-
156	436266.01	2325301.58	436021.68	2325845.84	Геодезический метод	0.1	-
157	436257.82	2325292.95	436031.37	2325848.53	Геодезический метод	0.1	-
158	436240.01	2325281.51	436156.45	2325887.23	Геодезический метод	0.1	-
159	436186.86	2325253.76	436128.62	2326027.47	Геодезический метод	0.1	-
160	436190.27	2325246.55	436128.20	2326029.58	Геодезический метод	0.1	-
161	436192.36	2325240.98	436127.95	2326030.86	Геодезический метод	0.1	-
162	436197.64	2325231.22	436116.71	2326033.54	Геодезический метод	0.1	-
163	436200.16	2325225.56	436039.71	2326051.93	Геодезический метод	0.1	-
164	436205.63	2325213.48	436031.35	2326053.93	Геодезический метод	0.1	-
165	436183.69	2325200.70	436027.42	2326038.31	Геодезический метод	0.1	-
166	436167.08	2325191.01	436025.22	2326029.57	Геодезический метод	0.1	-
167	436144.42	2325177.81	436022.99	2326023.13	Геодезический метод	0.1	-
168	436135.62	2325171.65	436017.80	2326008.11	Геодезический метод	0.1	-
169	436145.24	2325118.89	436013.63	2325996.08	Геодезический метод	0.1	-
170	436154.70	2325102.67	436013.14	2325994.68	Геодезический метод	0.1	-
171	436172.13	2325084.05	436007.83	2325975.17	Геодезический метод	0.1	-
172	436189.71	2325068.97	436005.54	2325971.95	Геодезический метод	0.1	-



## 2. Сведения о характерных точках границ объекта

Обозначение характерных точек границ	Существующие координаты, м		Измененные (уточненные) координаты, м		Метод определения координат характерной точки	Средняя квадратическая погрешность положения характерной точки (Мт), м	Описание обозначения точки на местности (при наличии)
	X	Y	X	Y			
1	2	3	4	5	6	7	8
173	436196.43	2325072.94	436003.14	2325961.90	Геодезический метод	0.1	-
174	436199.28	2325070.05	-	-	Геодезический метод	0.1	-
175	436224.17	2325045.75	-	-	Геодезический метод	0.1	-
176	436234.92	2325034.66	-	-	Геодезический метод	0.1	-
177	436240.28	2325029.36	-	-	Геодезический метод	0.1	-
178	436242.20	2325028.15	-	-	Геодезический метод	0.1	-
179	436244.41	2325027.43	-	-	Геодезический метод	0.1	-
180	436245.47	2325027.68	-	-	Геодезический метод	0.1	-
181	436288.74	2325055.32	-	-	Геодезический метод	0.1	-
148	436334.78	2325086.03	435979.81	2325864.15	Геодезический метод	0.1	-
182	435543.85	2325281.63	435998.01	2325512.47	Геодезический метод	0.1	-
183	435560.24	2325339.24	435987.15	2325478.22	Геодезический метод	0.1	-
184	435543.96	2325344.53	436014.82	2325468.10	Геодезический метод	0.1	-
185	435546.84	2325355.15	436017.95	2325467.55	Геодезический метод	0.1	-
186	435521.40	2325363.29	436021.11	2325467.30	Геодезический метод	0.1	-
187	435443.31	2325384.19	436024.10	2325468.39	Геодезический метод	0.1	-
188	435440.43	2325376.90	436039.82	2325468.89	Геодезический метод	0.1	-
189	435431.30	2325337.49	436047.19	2325470.91	Геодезический метод	0.1	-
190	435426.63	2325317.33	436029.09	2325523.34	Геодезический метод	0.1	-
191	435469.98	2325303.58	-	-	Геодезический метод	0.1	-
182	435543.85	2325281.63	435998.01	2325512.47	Геодезический метод	0.1	-
192	435306.95	2325412.61	435964.43	2325589.45	Геодезический метод	0.1	-
193	435319.42	2325455.07	435838.11	2325627.73	Геодезический метод	0.1	-
194	435333.90	2325503.86	435846.62	2325657.63	Геодезический метод	0.1	-
195	435284.01	2325518.37	435799.09	2325671.16	Геодезический метод	0.1	-
196	435256.79	2325526.26	435798.27	2325671.39	Геодезический метод	0.1	-

## 2. Сведения о характерных точках границ объекта

Обозначение характерных точек границ	Существующие координаты, м		Измененные (уточненные) координаты, м		Метод определения координат характерной точки	Средняя квадратическая погрешность положения характерной точки (Мт), м	Описание обозначения точки на местности (при наличии)
	X	Y	X	Y			
1	2	3	4	5	6	7	8
197	435245.31	2325528.93	435786.13	2325674.85	Геодезический метод	0.1	-
198	435217.75	2325437.47	435766.12	2325604.56	Геодезический метод	0.1	-
н199	-	-	435778.51	2325601.02	Геодезический метод	0.1	-
н200	-	-	435812.95	2325591.17	Геодезический метод	0.1	-
н201	-	-	435826.62	2325587.37	Геодезический метод	0.1	-
н202	-	-	435821.46	2325569.36	Геодезический метод	0.1	-
н203	-	-	435805.94	2325514.85	Геодезический метод	0.1	-
н204	-	-	435816.56	2325511.41	Геодезический метод	0.1	-
н205	-	-	435824.86	2325508.72	Геодезический метод	0.1	-
н206	-	-	435841.31	2325503.39	Геодезический метод	0.1	-
н207	-	-	435846.57	2325521.99	Геодезический метод	0.1	-
н208	-	-	435878.99	2325512.00	Геодезический метод	0.1	-
н209	-	-	435883.30	2325510.67	Геодезический метод	0.1	-
н210	-	-	435883.44	2325510.63	Геодезический метод	0.1	-
н211	-	-	435874.60	2325480.90	Геодезический метод	0.1	-
н212	-	-	435911.89	2325470.74	Геодезический метод	0.1	-
н213	-	-	435908.28	2325451.41	Геодезический метод	0.1	-
н214	-	-	435932.61	2325443.69	Геодезический метод	0.1	-
н215	-	-	435938.79	2325463.36	Геодезический метод	0.1	-
н216	-	-	435958.69	2325526.66	Геодезический метод	0.1	-
н217	-	-	435948.39	2325530.68	Геодезический метод	0.1	-
192	435306.95	2325412.61	435964.43	2325589.45	Геодезический метод	0.1	-
218	435514.63	2325811.60	435765.53	2325404.48	Геодезический метод	0.1	-
219	435557.72	2325966.55	435737.88	2325411.24	Геодезический метод	0.1	-
220	435459.92	2325993.27	435734.48	2325397.34	Геодезический метод	0.1	-
221	435410.34	2325814.80	435750.51	2325380.08	Геодезический метод	0.1	-

## 2. Сведения о характерных точках границ объекта

Обозначение характерных точек границ	Существующие координаты, м		Измененные (уточненные) координаты, м		Метод определения координат характерной точки	Средняя квадратическая погрешность положения характерной точки (Мт), м	Описание обозначения точки на местности (при наличии)
	X	Y	X	Y			
1	2	3	4	5	6	7	8
222	435454.15	2325802.78	435739.40	2325336.84	Геодезический метод	0.1	-
223	435461.20	2325800.67	435740.28	2325336.11	Геодезический метод	0.1	-
224	435460.58	2325798.32	435731.41	2325307.69	Геодезический метод	0.1	-
225	435496.22	2325790.18	435886.23	2325265.11	Геодезический метод	0.1	-
226	435506.77	2325786.04	435886.89	2325267.07	Геодезический метод	0.1	-
н227	-	-	435894.00	2325288.12	Геодезический метод	0.1	-
н228	-	-	435910.01	2325283.05	Геодезический метод	0.1	-
н229	-	-	435921.49	2325334.70	Геодезический метод	0.1	-
н230	-	-	435927.83	2325371.17	Геодезический метод	0.1	-
н231	-	-	435875.28	2325380.45	Геодезический метод	0.1	-
н232	-	-	435847.46	2325385.55	Геодезический метод	0.1	-
н233	-	-	435829.40	2325388.87	Геодезический метод	0.1	-
н234	-	-	435779.91	2325400.96	Геодезический метод	0.1	-
н235	-	-	435773.93	2325402.42	Геодезический метод	0.1	-
218	435514.63	2325811.60	435765.53	2325404.48	Геодезический метод	0.1	-
236	435758.10	2326094.53	436223.67	2325271.57	Геодезический метод	0.1	-
237	435771.80	2326134.50	436187.16	2325252.51	Геодезический метод	0.1	-
238	435780.48	2326163.95	436190.27	2325246.55	Геодезический метод	0.1	-
239	435776.86	2326166.97	436192.36	2325240.98	Геодезический метод	0.1	-
240	435767.13	2326172.37	436197.64	2325231.22	Геодезический метод	0.1	-
241	435767.30	2326173.35	436205.63	2325213.48	Геодезический метод	0.1	-
242	435762.48	2326174.16	436183.69	2325200.70	Геодезический метод	0.1	-
243	435762.31	2326173.18	436167.08	2325191.01	Геодезический метод	0.1	-
244	435733.09	2326180.52	436144.42	2325177.81	Геодезический метод	0.1	-
245	435717.41	2326124.34	436136.89	2325173.42	Геодезический метод	0.1	-
246	435717.27	2326123.83	436138.49	2325162.52	Геодезический метод	0.1	-

## 2. Сведения о характерных точках границ объекта

Обозначение характерных точек границ	Существующие координаты, м		Измененные (уточненные) координаты, м		Метод определения координат характерной точки	Средняя квадратическая погрешность положения характерной точки (Мт), м	Описание обозначения точки на местности (при наличии)
	X	Y	X	Y			
1	2	3	4	5	6	7	8
247	435716.80	2326122.13	436141.53	2325141.88	Геодезический метод	0.1	-
248	435713.03	2326110.42	436143.78	2325125.48	Геодезический метод	0.1	-
н249	-	-	436146.43	2325117.14	Геодезический метод	0.1	-
н250	-	-	436149.60	2325110.00	Геодезический метод	0.1	-
н251	-	-	436153.44	2325103.91	Геодезический метод	0.1	-
н252	-	-	436158.73	2325097.30	Геодезический метод	0.1	-
н253	-	-	436165.35	2325090.02	Геодезический метод	0.1	-
н254	-	-	436177.39	2325078.38	Геодезический метод	0.1	-
н255	-	-	436189.07	2325068.60	Геодезический метод	0.1	-
н256	-	-	436196.43	2325072.94	Геодезический метод	0.1	-
н257	-	-	436199.28	2325070.05	Геодезический метод	0.1	-
н258	-	-	436224.17	2325045.75	Геодезический метод	0.1	-
н259	-	-	436234.92	2325034.66	Геодезический метод	0.1	-
н260	-	-	436240.28	2325029.36	Геодезический метод	0.1	-
н261	-	-	436242.20	2325028.15	Геодезический метод	0.1	-
н262	-	-	436244.41	2325027.43	Геодезический метод	0.1	-
н263	-	-	436245.47	2325027.68	Геодезический метод	0.1	-
н264	-	-	436288.74	2325055.32	Геодезический метод	0.1	-
н265	-	-	436334.78	2325086.03	Геодезический метод	0.1	-
н266	-	-	436398.46	2325128.64	Геодезический метод	0.1	-
н267	-	-	436399.98	2325129.65	Геодезический метод	0.1	-
н268	-	-	436398.61	2325131.34	Геодезический метод	0.1	-
н269	-	-	436378.26	2325156.68	Геодезический метод	0.1	-
н270	-	-	436362.79	2325176.28	Геодезический метод	0.1	-
н271	-	-	436340.80	2325203.72	Геодезический метод	0.1	-
н272	-	-	436272.08	2325291.79	Геодезический метод	0.1	-

## 2. Сведения о характерных точках границ объекта

Обозначение характерных точек границ	Существующие координаты, м		Измененные (уточненные) координаты, м		Метод определения координат характерной точки	Средняя квадратическая погрешность положения характерной точки (Мт), м	Описание обозначения точки на местности (при наличии)
	X	Y	X	Y			
1	2	3	4	5	6	7	8
н273	-	-	436268.51	2325296.37	Геодезический метод	0.1	-
н274	-	-	436265.42	2325300.33	Геодезический метод	0.1	-
н275	-	-	436262.88	2325297.28	Геодезический метод	0.1	-
н276	-	-	436257.40	2325292.68	Геодезический метод	0.1	-
н277	-	-	436246.61	2325285.14	Геодезический метод	0.1	-
н278	-	-	436239.46	2325280.30	Геодезический метод	0.1	-
236	435758.10	2326094.53	436223.67	2325271.57	Геодезический метод	0.1	-
279	435578.34	2326050.53	436573.24	2325148.37	Геодезический метод	0.1	-
280	435586.57	2326080.57	436555.67	2325142.24	Геодезический метод	0.1	-
281	435571.01	2326085.09	436554.90	2325141.85	Геодезический метод	0.1	-
282	435569.98	2326082.59	436558.21	2325129.92	Геодезический метод	0.1	-
283	435510.24	2326098.54	436560.70	2325120.95	Геодезический метод	0.1	-
284	435493.06	2326104.04	436563.27	2325111.70	Геодезический метод	0.1	-
285	435482.39	2326065.85	436567.19	2325077.52	Геодезический метод	0.1	-
286	435499.46	2326061.23	436548.89	2325068.64	Геодезический метод	0.1	-
287	435517.54	2326055.64	436597.73	2324991.91	Геодезический метод	0.1	-
288	435517.82	2326056.52	436648.57	2325024.27	Геодезический метод	0.1	-
289	435542.08	2326049.18	436791.81	2325070.56	Геодезический метод	0.1	-
290	435559.62	2326054.68	436815.60	2325078.25	Геодезический метод	0.1	-
291	435560.60	2326054.40	436853.67	2325090.55	Геодезический метод	0.1	-
292	435571.14	2326052.63	436837.20	2325143.38	Геодезический метод	0.1	-
н293	-	-	436820.78	2325196.12	Геодезический метод	0.1	-
н294	-	-	436811.56	2325225.71	Геодезический метод	0.1	-
н295	-	-	436804.52	2325223.49	Геодезический метод	0.1	-
н296	-	-	436787.84	2325217.78	Геодезический метод	0.1	-
н297	-	-	436773.64	2325212.92	Геодезический метод	0.1	-

## 2. Сведения о характерных точках границ объекта

Обозначение характерных точек границ	Существующие координаты, м		Измененные (уточненные) координаты, м		Метод определения координат характерной точки	Средняя квадратическая погрешность положения характерной точки (Мт), м	Описание обозначения точки на местности (при наличии)
	X	Y	X	Y			
1	2	3	4	5	6	7	8
н298	-	-	436750.80	2325205.09	Геодезический метод	0.1	-
н299	-	-	436749.98	2325204.84	Геодезический метод	0.1	-
н300	-	-	436721.71	2325196.03	Геодезический метод	0.1	-
н301	-	-	436685.80	2325184.85	Геодезический метод	0.1	-
н302	-	-	436620.42	2325162.83	Геодезический метод	0.1	-
н303	-	-	436580.83	2325151.09	Геодезический метод	0.1	-
279	435578.34	2326050.53	436573.24	2325148.37	Геодезический метод	0.1	-
304	435355.28	2325911.17	436831.42	2330032.29	Геодезический метод	0.1	-
305	435393.23	2326059.44	436801.50	2330006.43	Геодезический метод	0.1	-
306	435333.67	2326073.65	436811.83	2329995.39	Геодезический метод	0.1	-
307	435303.36	2326082.16	436818.86	2329986.52	Геодезический метод	0.1	-
308	435290.07	2326031.86	436823.88	2329980.19	Геодезический метод	0.1	-
309	435266.71	2326038.03	436854.12	2330006.96	Геодезический метод	0.1	-
310	435255.58	2325997.53	-	-	Геодезический метод	0.1	-
311	435294.72	2325957.14	-	-	Геодезический метод	0.1	-
312	435327.21	2325929.71	-	-	Геодезический метод	0.1	-
313	435350.62	2325914.24	-	-	Геодезический метод	0.1	-
304	435355.28	2325911.17	436831.42	2330032.29	Геодезический метод	0.1	-
314	435818.66	2326465.35	435392.46	2327818.00	Геодезический метод	0.1	-
315	435825.89	2326535.33	435392.34	2327820.62	Геодезический метод	0.1	-
316	435817.17	2326572.74	435392.45	2327823.24	Геодезический метод	0.1	-
317	435759.52	2326565.59	435392.80	2327825.84	Геодезический метод	0.1	-
318	435751.43	2326472.44	435393.30	2327828.10	Геодезический метод	0.1	-
н319	-	-	435389.38	2327828.77	Геодезический метод	0.1	-
н320	-	-	435375.41	2327830.04	Геодезический метод	0.1	-
н321	-	-	435255.82	2327828.14	Геодезический метод	0.1	-

## 2. Сведения о характерных точках границ объекта

Обозначение характерных точек границ	Существующие координаты, м		Измененные (уточненные) координаты, м		Метод определения координат характерной точки	Средняя квадратическая погрешность положения характерной точки (Мт), м	Описание обозначения точки на местности (при наличии)
	X	Y	X	Y			
1	2	3	4	5	6	7	8
н322	-	-	435238.46	2327827.08	Геодезический метод	0.1	-
н323	-	-	435224.49	2327825.60	Геодезический метод	0.1	-
н324	-	-	435210.10	2327823.06	Геодезический метод	0.1	-
н325	-	-	435195.50	2327818.82	Геодезический метод	0.1	-
н326	-	-	435169.25	2327810.99	Геодезический метод	0.1	-
н327	-	-	435157.77	2327806.82	Геодезический метод	0.1	-
н328	-	-	435162.97	2327789.18	Геодезический метод	0.1	-
н329	-	-	435166.75	2327776.34	Геодезический метод	0.1	-
н330	-	-	435140.72	2327769.95	Геодезический метод	0.1	-
н331	-	-	435142.59	2327762.58	Геодезический метод	0.1	-
н332	-	-	435144.26	2327755.98	Геодезический метод	0.1	-
н333	-	-	435209.15	2327499.79	Геодезический метод	0.1	-
н334	-	-	435237.17	2327506.82	Геодезический метод	0.1	-
н335	-	-	435295.98	2327266.05	Геодезический метод	0.1	-
н336	-	-	435339.44	2327278.39	Геодезический метод	0.1	-
н337	-	-	435356.31	2327263.94	Геодезический метод	0.1	-
н338	-	-	435409.92	2327276.31	Геодезический метод	0.1	-
н339	-	-	435425.37	2327279.88	Геодезический метод	0.1	-
н340	-	-	435448.87	2327285.30	Геодезический метод	0.1	-
н341	-	-	435457.43	2327287.28	Геодезический метод	0.1	-
н342	-	-	435470.83	2327290.37	Геодезический метод	0.1	-
н343	-	-	435472.45	2327290.74	Геодезический метод	0.1	-
н344	-	-	435460.31	2327416.98	Геодезический метод	0.1	-
н345	-	-	435460.30	2327417.10	Геодезический метод	0.1	-
н346	-	-	435456.81	2327453.35	Геодезический метод	0.1	-
н347	-	-	435454.89	2327473.33	Геодезический метод	0.1	-

## 2. Сведения о характерных точках границ объекта

Обозначение характерных точек границ	Существующие координаты, м		Измененные (уточненные) координаты, м		Метод определения координат характерной точки	Средняя квадратическая погрешность положения характерной точки (Мт), м	Описание обозначения точки на местности (при наличии)
	X	Y	X	Y			
1	2	3	4	5	6	7	8
н348	-	-	435448.51	2327539.67	Геодезический метод	0.1	-
н349	-	-	435424.38	2327790.65	Геодезический метод	0.1	-
н350	-	-	435422.42	2327790.56	Геодезический метод	0.1	-
н351	-	-	435419.80	2327790.67	Геодезический метод	0.1	-
н352	-	-	435417.20	2327791.02	Геодезический метод	0.1	-
н353	-	-	435414.64	2327791.58	Геодезический метод	0.1	-
н354	-	-	435412.13	2327792.37	Геодезический метод	0.1	-
н355	-	-	435409.71	2327793.37	Геодезический метод	0.1	-
н356	-	-	435407.38	2327794.58	Геодезический метод	0.1	-
н357	-	-	435405.17	2327795.99	Геодезический метод	0.1	-
н358	-	-	435403.09	2327797.59	Геодезический метод	0.1	-
н359	-	-	435401.15	2327799.36	Геодезический метод	0.1	-
н360	-	-	435399.38	2327801.29	Геодезический метод	0.1	-
н361	-	-	435397.78	2327803.37	Геодезический метод	0.1	-
н362	-	-	435396.37	2327805.58	Геодезический метод	0.1	-
н363	-	-	435395.16	2327807.91	Геодезический метод	0.1	-
н364	-	-	435394.16	2327810.34	Геодезический метод	0.1	-
н365	-	-	435393.37	2327812.84	Геодезический метод	0.1	-
н366	-	-	435392.80	2327815.40	Геодезический метод	0.1	-
314	435818.66	2326465.35	435392.46	2327818.00	Геодезический метод	0.1	-
367	435470.83	2327290.37	435978.11	2327478.42	Геодезический метод	0.1	-
368	435458.20	2327417.42	435929.22	2327469.58	Геодезический метод	0.1	-
369	435422.97	2327787.74	435930.32	2327464.75	Геодезический метод	0.1	-
370	435406.33	2327794.47	435839.75	2327454.96	Геодезический метод	0.1	-
371	435396.93	2327803.45	435839.85	2327454.45	Геодезический метод	0.1	-
372	435390.78	2327815.56	435848.11	2327426.72	Геодезический метод	0.1	-



## 2. Сведения о характерных точках границ объекта

Обозначение характерных точек границ	Существующие координаты, м		Измененные (уточненные) координаты, м		Метод определения координат характерной точки	Средняя квадратическая погрешность положения характерной точки (Мт), м	Описание обозначения точки на местности (при наличии)
	X	Y	X	Y			
1	2	3	4	5	6	7	8
373	435391.83	2327828.31	435850.10	2327420.05	Геодезический метод	0.1	-
374	435221.66	2327826.20	435851.22	2327414.40	Геодезический метод	0.1	-
375	435157.75	2327806.90	435858.67	2327376.80	Геодезический метод	0.1	-
376	435162.97	2327789.18	435877.54	2327281.55	Геодезический метод	0.1	-
377	435166.75	2327776.34	435880.86	2327264.75	Геодезический метод	0.1	-
378	435140.72	2327769.95	435884.32	2327247.28	Геодезический метод	0.1	-
379	435209.15	2327499.79	435887.20	2327232.74	Геодезический метод	0.1	-
380	435237.17	2327506.82	435906.51	2327135.28	Геодезический метод	0.1	-
381	435295.98	2327266.05	435892.46	2327132.50	Геодезический метод	0.1	-
382	435339.44	2327278.39	435860.86	2327130.43	Геодезический метод	0.1	-
383	435356.31	2327263.94	435774.24	2327113.25	Геодезический метод	0.1	-
н384	-	-	435789.59	2327035.80	Геодезический метод	0.1	-
н385	-	-	435791.47	2327036.18	Геодезический метод	0.1	-
н386	-	-	435797.56	2327037.40	Геодезический метод	0.1	-
н387	-	-	435808.27	2327039.55	Геодезический метод	0.1	-
н388	-	-	435831.98	2327044.31	Геодезический метод	0.1	-
н389	-	-	435850.54	2327048.04	Геодезический метод	0.1	-
н390	-	-	435857.53	2327054.87	Геодезический метод	0.1	-
н391	-	-	435905.60	2327064.41	Геодезический метод	0.1	-
н392	-	-	435919.99	2327067.26	Геодезический метод	0.1	-
н393	-	-	435933.27	2327067.41	Геодезический метод	0.1	-
н394	-	-	435949.37	2327063.29	Геодезический метод	0.1	-
н395	-	-	435990.80	2327068.72	Геодезический метод	0.1	-
н396	-	-	436049.09	2327038.44	Геодезический метод	0.1	-
н397	-	-	436053.77	2327011.43	Геодезический метод	0.1	-
н398	-	-	436060.73	2327009.52	Геодезический метод	0.1	-

## 2. Сведения о характерных точках границ объекта

Обозначение характерных точек границ	Существующие координаты, м		Измененные (уточненные) координаты, м		Метод определения координат характерной точки	Средняя квадратическая погрешность положения характерной точки (Мт), м	Описание обозначения точки на местности (при наличии)
	X	Y	X	Y			
1	2	3	4	5	6	7	8
н399	-	-	436104.32	2327016.81	Геодезический метод	0.1	-
н400	-	-	436117.16	2327018.96	Геодезический метод	0.1	-
н401	-	-	436129.03	2327020.95	Геодезический метод	0.1	-
н402	-	-	436125.95	2327036.61	Геодезический метод	0.1	-
н403	-	-	436109.21	2327121.64	Геодезический метод	0.1	-
н404	-	-	436104.71	2327144.54	Геодезический метод	0.1	-
н405	-	-	436101.18	2327162.47	Геодезический метод	0.1	-
н406	-	-	436094.76	2327195.08	Геодезический метод	0.1	-
н407	-	-	436091.61	2327211.09	Геодезический метод	0.1	-
н408	-	-	436077.36	2327283.46	Геодезический метод	0.1	-
н409	-	-	436074.49	2327298.08	Геодезический метод	0.1	-
н410	-	-	436050.12	2327421.89	Геодезический метод	0.1	-
н411	-	-	436041.10	2327467.71	Геодезический метод	0.1	-
н412	-	-	435986.59	2327468.79	Геодезический метод	0.1	-
н413	-	-	435979.91	2327468.63	Геодезический метод	0.1	-
367	435470.83	2327290.37	435978.11	2327478.42	Геодезический метод	0.1	-
414	436067.39	2326980.03	435044.76	2328675.77	Геодезический метод	0.1	-
415	436065.06	2326990.17	434996.01	2328664.25	Геодезический метод	0.1	-
416	436060.73	2327009.52	434996.92	2328660.31	Геодезический метод	0.1	-
417	436117.16	2327018.96	434997.48	2328657.86	Геодезический метод	0.1	-
418	436129.90	2327021.14	434995.55	2328656.76	Геодезический метод	0.1	-
419	436039.72	2327468.57	434968.99	2328641.65	Геодезический метод	0.1	-
420	435979.81	2327469.13	434967.06	2328640.56	Геодезический метод	0.1	-
421	435978.11	2327478.42	434923.82	2328632.12	Геодезический метод	0.1	-
422	435929.22	2327469.58	434923.46	2328633.18	Геодезический метод	0.1	-
423	435930.18	2327465.38	434922.01	2328637.48	Геодезический метод	0.1	-

## 2. Сведения о характерных точках границ объекта

Обозначение характерных точек границ	Существующие координаты, м		Измененные (уточненные) координаты, м		Метод определения координат характерной точки	Средняя квадратическая погрешность положения характерной точки (Мт), м	Описание обозначения точки на местности (при наличии)
	X	Y	X	Y			
1	2	3	4	5	6	7	8
424	435841.35	2327454.50	434920.73	2328641.27	Геодезический метод	0.1	-
425	435905.99	2327134.47	434918.43	2328648.11	Геодезический метод	0.1	-
426	435892.46	2327132.50	434893.17	2328644.14	Геодезический метод	0.1	-
427	435860.86	2327130.43	434890.59	2328644.19	Геодезический метод	0.1	-
428	435774.24	2327113.25	434882.72	2328642.23	Геодезический метод	0.1	-
429	435789.59	2327035.80	434874.71	2328640.24	Геодезический метод	0.1	-
430	435808.27	2327039.55	434932.48	2328437.80	Геодезический метод	0.1	-
431	435831.98	2327044.31	435074.60	2328478.53	Геодезический метод	0.1	-
432	435850.54	2327048.04	435108.89	2328489.96	Геодезический метод	0.1	-
433	435857.53	2327054.87	435134.72	2328500.12	Геодезический метод	0.1	-
434	435905.60	2327064.41	435161.39	2328511.98	Геодезический метод	0.1	-
435	435919.42	2327066.40	435198.02	2328529.23	Геодезический метод	0.1	-
436	435944.32	2326931.67	435194.16	2328542.99	Геодезический метод	0.1	-
437	435950.43	2326903.88	435187.95	2328565.15	Геодезический метод	0.1	-
438	435964.68	2326906.06	435169.62	2328630.52	Геодезический метод	0.1	-
439	436009.86	2326914.17	435152.25	2328692.45	Геодезический метод	0.1	-
440	436007.73	2326971.58	435134.81	2328700.72	Геодезический метод	0.1	-
441	436032.07	2326974.67	435134.15	2328701.03	Геодезический метод	0.1	-
442	436042.69	2326976.53	435079.41	2328685.56	Геодезический метод	0.1	-
414	436067.39	2326980.03	435044.76	2328675.77	Геодезический метод	0.1	-
443	436490.37	2327625.61	435586.66	2326591.94	Геодезический метод	0.1	-
444	436504.92	2327778.22	435493.48	2326582.14	Геодезический метод	0.1	-
445	436505.19	2327780.78	435481.60	2326704.06	Геодезический метод	0.1	-
446	436431.13	2327787.11	435475.39	2326703.82	Геодезический метод	0.1	-
447	436369.53	2327793.21	435444.20	2326702.59	Геодезический метод	0.1	-
448	436308.76	2327798.41	435439.01	2326702.39	Геодезический метод	0.1	-

## 2. Сведения о характерных точках границ объекта

Обозначение характерных точек границ	Существующие координаты, м		Измененные (уточненные) координаты, м		Метод определения координат характерной точки	Средняя квадратическая погрешность положения характерной точки (Мт), м	Описание обозначения точки на местности (при наличии)
	X	Y	X	Y			
1	2	3	4	5	6	7	8
449	436241.65	2327806.80	435417.97	2326701.58	Геодезический метод	0.1	-
450	436229.20	2327702.91	435397.99	2326700.80	Геодезический метод	0.1	-
451	436225.85	2327653.16	435386.89	2326700.37	Геодезический метод	0.1	-
452	436242.69	2327650.54	435388.39	2326681.71	Геодезический метод	0.1	-
453	436259.19	2327648.87	435390.62	2326636.31	Геодезический метод	0.1	-
454	436292.67	2327645.51	435391.09	2326586.46	Геодезический метод	0.1	-
н455	-	-	435389.82	2326550.90	Геодезический метод	0.1	-
н456	-	-	435387.44	2326514.39	Геодезический метод	0.1	-
н457	-	-	435383.42	2326473.09	Геодезический метод	0.1	-
н458	-	-	435410.78	2326466.77	Геодезический метод	0.1	-
н459	-	-	435506.90	2326444.55	Геодезический метод	0.1	-
н460	-	-	435569.30	2326430.13	Геодезический метод	0.1	-
н461	-	-	435563.85	2326502.92	Геодезический метод	0.1	-
н462	-	-	435593.69	2326505.44	Геодезический метод	0.1	-
443	436490.37	2327625.61	435586.66	2326591.94	Геодезический метод	0.1	-
463	438743.20	2327562.95	436227.97	2327673.65	Геодезический метод	0.1	-
464	438742.95	2327570.40	436226.49	2327652.17	Геодезический метод	0.1	-
465	438724.31	2327570.72	436242.69	2327650.54	Геодезический метод	0.1	-
466	438724.38	2327583.06	436259.19	2327648.87	Геодезический метод	0.1	-
467	438722.43	2327583.73	436292.67	2327645.51	Геодезический метод	0.1	-
468	438722.59	2327594.76	436466.84	2327627.98	Геодезический метод	0.1	-
469	438720.41	2327595.15	436490.37	2327625.61	Геодезический метод	0.1	-
470	438720.19	2327599.48	436504.92	2327778.22	Геодезический метод	0.1	-
471	438716.10	2327599.84	436505.16	2327780.78	Геодезический метод	0.1	-
472	438716.89	2327611.21	436431.13	2327787.11	Геодезический метод	0.1	-
473	438694.02	2327614.81	436369.53	2327793.21	Геодезический метод	0.1	-

## 2. Сведения о характерных точках границ объекта

Обозначение характерных точек границ	Существующие координаты, м		Измененные (уточненные) координаты, м		Метод определения координат характерной точки	Средняя квадратическая погрешность положения характерной точки (Мт), м	Описание обозначения точки на местности (при наличии)
	X	Y	X	Y			
1	2	3	4	5	6	7	8
474	438684.68	2327602.08	436308.76	2327798.41	Геодезический метод	0.1	-
475	438679.89	2327602.49	436241.28	2327806.85	Геодезический метод	0.1	-
476	438672.81	2327607.63	436230.94	2327703.40	Геодезический метод	0.1	-
477	438646.93	2327610.08	-	-	Геодезический метод	0.1	-
478	438640.77	2327607.41	-	-	Геодезический метод	0.1	-
479	438639.86	2327595.74	-	-	Геодезический метод	0.1	-
480	438662.67	2327592.65	-	-	Геодезический метод	0.1	-
481	438682.82	2327585.37	-	-	Геодезический метод	0.1	-
482	438713.26	2327568.37	-	-	Геодезический метод	0.1	-
483	438726.15	2327563.13	-	-	Геодезический метод	0.1	-
463	438743.20	2327562.95	436227.97	2327673.65	Геодезический метод	0.1	-
484	436748.44	2329850.69	436745.63	2329853.30	Геодезический метод	0.1	-
485	436745.63	2329853.30	436731.20	2329868.61	Геодезический метод	0.1	-
486	436731.20	2329868.61	436732.08	2329869.44	Геодезический метод	0.1	-
487	436732.08	2329869.44	436714.46	2329889.48	Геодезический метод	0.1	-
488	436712.14	2329892.12	436705.04	2329900.20	Геодезический метод	0.1	-
489	436705.04	2329900.20	436695.83	2329891.74	Геодезический метод	0.1	-
490	436685.02	2329881.82	436692.59	2329888.77	Геодезический метод	0.1	-
491	436692.92	2329868.85	436685.02	2329881.82	Геодезический метод	0.1	-
492	436683.25	2329791.64	436693.06	2329869.05	Геодезический метод	0.1	-
н493	-	-	436683.05	2329787.06	Геодезический метод	0.1	-
н494	-	-	436705.28	2329806.62	Геодезический метод	0.1	-
н495	-	-	436709.58	2329810.41	Геодезический метод	0.1	-
н496	-	-	436751.16	2329847.02	Геодезический метод	0.1	-
484	436748.44	2329850.69	436745.63	2329853.30	Геодезический метод	0.1	-
497	435198.28	2328530.32	432840.47	2328609.54	Геодезический метод	0.1	-

## 2. Сведения о характерных точках границ объекта

Обозначение характерных точек границ	Существующие координаты, м		Измененные (уточненные) координаты, м		Метод определения координат характерной точки	Средняя квадратическая погрешность положения характерной точки (Мт), м	Описание обозначения точки на местности (при наличии)
	X	Y	X	Y			
1	2	3	4	5	6	7	8
498	435194.16	2328542.99	432832.32	2328610.35	Геодезический метод	0.1	-
499	435152.25	2328692.45	432833.79	2328625.20	Геодезический метод	0.1	-
500	435134.15	2328701.03	432762.46	2328631.70	Геодезический метод	0.1	-
501	435044.76	2328675.77	432761.16	2328617.62	Геодезический метод	0.1	-
502	434996.01	2328664.25	432758.06	2328584.14	Геодезический метод	0.1	-
503	434996.92	2328660.31	432756.54	2328567.75	Геодезический метод	0.1	-
504	434997.48	2328657.86	432753.92	2328539.53	Геодезический метод	0.1	-
505	434995.55	2328656.76	432763.46	2328538.46	Геодезический метод	0.1	-
506	434968.99	2328641.65	432776.91	2328536.95	Геодезический метод	0.1	-
507	434967.06	2328640.56	432775.13	2328519.37	Геодезический метод	0.1	-
508	434923.82	2328632.12	432798.58	2328517.76	Геодезический метод	0.1	-
509	434923.46	2328633.18	432816.13	2328516.55	Геодезический метод	0.1	-
510	434922.01	2328637.48	432834.61	2328514.34	Геодезический метод	0.1	-
511	434920.73	2328641.27	432835.02	2328518.57	Геодезический метод	0.1	-
512	434918.43	2328648.11	432838.95	2328559.40	Геодезический метод	0.1	-
513	434893.17	2328644.14	432836.37	2328559.50	Геодезический метод	0.1	-
514	434890.59	2328644.19	432837.26	2328570.39	Геодезический метод	0.1	-
515	434882.72	2328642.23	432837.59	2328574.34	Геодезический метод	0.1	-
516	434874.76	2328640.38	432839.00	2328591.55	Геодезический метод	0.1	-
517	434932.74	2328437.13	432840.12	2328605.29	Геодезический метод	0.1	-
518	435066.77	2328474.56	-	-	Геодезический метод	0.1	-
519	435103.10	2328486.81	-	-	Геодезический метод	0.1	-
497	435198.28	2328530.32	432840.47	2328609.54	Геодезический метод	0.1	-
520	434220.73	2328224.87	434244.62	2328466.16	Геодезический метод	0.1	-
521	434223.09	2328240.09	434213.67	2328468.97	Геодезический метод	0.1	-
522	434228.76	2328299.05	434145.41	2328475.17	Геодезический метод	0.1	-

## 2. Сведения о характерных точках границ объекта

Обозначение характерных точек границ	Существующие координаты, м		Измененные (уточненные) координаты, м		Метод определения координат характерной точки	Средняя квадратическая погрешность положения характерной точки (Мт), м	Описание обозначения точки на местности (при наличии)
	X	Y	X	Y			
1	2	3	4	5	6	7	8
523	434237.29	2328387.80	434142.47	2328445.97	Геодезический метод	0.1	-
524	434237.82	2328393.26	434141.20	2328433.32	Геодезический метод	0.1	-
525	434236.85	2328393.37	434132.23	2328344.04	Геодезический метод	0.1	-
526	434237.78	2328400.79	434129.00	2328311.98	Геодезический метод	0.1	-
527	434239.01	2328401.07	434124.65	2328268.67	Геодезический метод	0.1	-
528	434242.09	2328404.83	434121.04	2328232.78	Геодезический метод	0.1	-
529	434237.38	2328407.89	434185.93	2328228.11	Геодезический метод	0.1	-
530	434240.21	2328431.61	434199.84	2328227.11	Геодезический метод	0.1	-
531	434241.20	2328431.50	434221.69	2328225.54	Геодезический метод	0.1	-
532	434242.51	2328442.96	434223.09	2328240.09	Геодезический метод	0.1	-
533	434243.79	2328465.92	434224.32	2328252.88	Геодезический метод	0.1	-
534	434144.82	2328474.22	434228.76	2328299.05	Геодезический метод	0.1	-
535	434140.90	2328433.02	434237.29	2328387.80	Геодезический метод	0.1	-
536	434132.49	2328344.56	434237.82	2328393.26	Геодезический метод	0.1	-
537	434121.96	2328233.89	434236.85	2328393.37	Геодезический метод	0.1	-
н538	-	-	434237.78	2328400.79	Геодезический метод	0.1	-
н539	-	-	434239.01	2328401.07	Геодезический метод	0.1	-
н540	-	-	434242.09	2328404.83	Геодезический метод	0.1	-
н541	-	-	434237.38	2328407.89	Геодезический метод	0.1	-
н542	-	-	434240.21	2328431.61	Геодезический метод	0.1	-
н543	-	-	434241.20	2328431.50	Геодезический метод	0.1	-
н544	-	-	434242.51	2328442.96	Геодезический метод	0.1	-
520	434220.73	2328224.87	434244.62	2328466.16	Геодезический метод	0.1	-
545	434100.08	2328058.05	432873.75	2328243.13	Геодезический метод	0.1	-
546	434104.52	2328106.63	432872.26	2328226.27	Геодезический метод	0.1	-
547	434107.65	2328110.53	432975.49	2328211.15	Геодезический метод	0.1	-

## 2. Сведения о характерных точках границ объекта

Обозначение характерных точек границ	Существующие координаты, м		Измененные (уточненные) координаты, м		Метод определения координат характерной точки	Средняя квадратическая погрешность положения характерной точки (Мт), м	Описание обозначения точки на местности (при наличии)
	X	Y	X	Y			
1	2	3	4	5	6	7	8
548	433967.65	2328121.68	432976.70	2328218.31	Геодезический метод	0.1	-
549	433967.51	2328130.92	433054.50	2328213.05	Геодезический метод	0.1	-
550	433971.36	2328175.18	433154.00	2328206.32	Геодезический метод	0.1	-
551	433913.51	2328182.36	433162.44	2328277.57	Геодезический метод	0.1	-
552	433905.30	2328182.62	433163.98	2328290.99	Геодезический метод	0.1	-
553	433913.12	2328247.47	433165.32	2328302.63	Геодезический метод	0.1	-
554	433840.84	2328252.08	433057.68	2328311.17	Геодезический метод	0.1	-
555	433743.60	2328258.76	433031.31	2328313.27	Геодезический метод	0.1	-
556	433665.20	2328264.80	433027.80	2328313.54	Геодезический метод	0.1	-
557	433606.01	2328267.29	433023.82	2328313.86	Геодезический метод	0.1	-
558	433603.37	2328232.65	432984.50	2328316.98	Геодезический метод	0.1	-
559	433596.76	2328162.06	432983.66	2328307.21	Геодезический метод	0.1	-
560	433594.06	2328155.15	432978.89	2328251.41	Геодезический метод	0.1	-
561	433590.70	2328111.47	432875.28	2328260.44	Геодезический метод	0.1	-
562	433719.72	2328092.43	-	-	Геодезический метод	0.1	-
563	433811.34	2328081.42	-	-	Геодезический метод	0.1	-
564	433883.02	2328071.53	-	-	Геодезический метод	0.1	-
565	433895.45	2328127.40	-	-	Геодезический метод	0.1	-
566	433959.10	2328121.85	-	-	Геодезический метод	0.1	-
567	433959.25	2328117.34	-	-	Геодезический метод	0.1	-
568	433957.90	2328094.70	-	-	Геодезический метод	0.1	-
569	433956.69	2328082.73	-	-	Геодезический метод	0.1	-
570	433956.07	2328073.34	-	-	Геодезический метод	0.1	-
571	433957.98	2328071.72	-	-	Геодезический метод	0.1	-
572	433956.86	2328056.61	-	-	Геодезический метод	0.1	-
573	433956.07	2328041.39	-	-	Геодезический метод	0.1	-



## 2. Сведения о характерных точках границ объекта

Обозначение характерных точек границ	Существующие координаты, м		Измененные (уточненные) координаты, м		Метод определения координат характерной точки	Средняя квадратическая погрешность положения характерной точки (Мт), м	Описание обозначения точки на местности (при наличии)
	X	Y	X	Y			
1	2	3	4	5	6	7	8
574	433977.30	2328047.33	-	-	Геодезический метод	0.1	-
575	433994.91	2328054.73	-	-	Геодезический метод	0.1	-
576	434016.84	2328055.30	-	-	Геодезический метод	0.1	-
545	434100.08	2328058.05	432873.75	2328243.13	Геодезический метод	0.1	-
577	433154.20	2328207.99	434105.00	2328111.90	Геодезический метод	0.1	-
578	433162.44	2328277.57	433966.74	2328122.10	Геодезический метод	0.1	-
579	433163.98	2328290.99	433967.51	2328130.92	Геодезический метод	0.1	-
580	433165.09	2328303.39	433968.18	2328138.57	Геодезический метод	0.1	-
581	433023.36	2328313.89	433971.36	2328175.18	Геодезический метод	0.1	-
582	432984.71	2328317.62	433922.88	2328181.20	Геодезический метод	0.1	-
583	432983.66	2328307.21	433913.51	2328182.36	Геодезический метод	0.1	-
584	432978.89	2328251.41	433906.07	2328183.28	Геодезический метод	0.1	-
585	432890.33	2328259.13	433916.76	2328247.32	Геодезический метод	0.1	-
586	432881.86	2328259.86	433841.94	2328252.68	Геодезический метод	0.1	-
587	432875.28	2328260.44	433818.97	2328254.33	Геодезический метод	0.1	-
588	432872.26	2328226.27	433745.44	2328259.59	Геодезический метод	0.1	-
589	432975.49	2328211.15	433666.83	2328265.22	Геодезический метод	0.1	-
590	432976.70	2328218.31	433633.45	2328267.61	Геодезический метод	0.1	-
591	433054.50	2328213.05	433607.82	2328269.45	Геодезический метод	0.1	-
н592	-	-	433598.58	2328154.75	Геодезический метод	0.1	-
н593	-	-	433595.04	2328110.83	Геодезический метод	0.1	-
н594	-	-	433625.03	2328106.40	Геодезический метод	0.1	-
н595	-	-	433719.72	2328092.43	Геодезический метод	0.1	-
н596	-	-	433811.34	2328081.42	Геодезический метод	0.1	-
н597	-	-	433811.43	2328082.48	Геодезический метод	0.1	-
н598	-	-	433883.02	2328071.53	Геодезический метод	0.1	-

## 2. Сведения о характерных точках границ объекта

Обозначение характерных точек границ	Существующие координаты, м		Измененные (уточненные) координаты, м		Метод определения координат характерной точки	Средняя квадратическая погрешность положения характерной точки (Мт), м	Описание обозначения точки на местности (при наличии)
	X	Y	X	Y			
1	2	3	4	5	6	7	8
н599	-	-	433887.30	2328070.88	Геодезический метод	0.1	-
н600	-	-	433892.19	2328100.19	Геодезический метод	0.1	-
н601	-	-	433895.88	2328122.27	Геодезический метод	0.1	-
н602	-	-	433896.71	2328127.26	Геодезический метод	0.1	-
н603	-	-	433930.28	2328124.78	Геодезический метод	0.1	-
н604	-	-	433959.57	2328122.62	Геодезический метод	0.1	-
н605	-	-	433959.25	2328117.34	Геодезический метод	0.1	-
н606	-	-	433957.90	2328094.70	Геодезический метод	0.1	-
н607	-	-	433956.69	2328082.73	Геодезический метод	0.1	-
н608	-	-	433956.07	2328073.34	Геодезический метод	0.1	-
н609	-	-	433957.98	2328071.72	Геодезический метод	0.1	-
н610	-	-	433956.86	2328056.61	Геодезический метод	0.1	-
н611	-	-	433956.07	2328041.39	Геодезический метод	0.1	-
н612	-	-	433977.30	2328047.33	Геодезический метод	0.1	-
н613	-	-	433994.91	2328054.73	Геодезический метод	0.1	-
н614	-	-	434016.84	2328055.30	Геодезический метод	0.1	-
н615	-	-	434100.08	2328058.05	Геодезический метод	0.1	-
н616	-	-	434104.39	2328105.17	Геодезический метод	0.1	-
н617	-	-	434104.52	2328106.63	Геодезический метод	0.1	-
577	433154.20	2328207.99	434105.00	2328111.90	Геодезический метод	0.1	-
618	433027.23	2328438.37	433940.00	2327585.76	Геодезический метод	0.1	-
619	433030.21	2328482.16	433932.33	2327555.10	Геодезический метод	0.1	-
620	433024.06	2328482.85	433969.84	2327542.69	Геодезический метод	0.1	-
621	433021.42	2328483.14	433981.37	2327541.11	Геодезический метод	0.1	-
622	433024.90	2328516.24	433992.87	2327537.67	Геодезический метод	0.1	-
623	433025.89	2328525.19	434033.10	2327532.37	Геодезический метод	0.1	-

## 2. Сведения о характерных точках границ объекта

Обозначение характерных точек границ	Существующие координаты, м		Измененные (уточненные) координаты, м		Метод определения координат характерной точки	Средняя квадратическая погрешность положения характерной точки (Мт), м	Описание обозначения точки на местности (при наличии)
	X	Y	X	Y			
1	2	3	4	5	6	7	8
624	432995.60	2328527.75	434062.78	2327528.46	Геодезический метод	0.1	-
625	432993.59	2328529.30	434072.81	2327527.28	Геодезический метод	0.1	-
626	432989.95	2328529.36	434104.27	2327523.57	Геодезический метод	0.1	-
627	432986.77	2328529.53	434127.27	2327521.35	Геодезический метод	0.1	-
628	432984.27	2328528.27	434143.88	2327519.75	Геодезический метод	0.1	-
629	432954.22	2328530.44	434144.51	2327523.11	Геодезический метод	0.1	-
630	432952.81	2328512.37	434152.26	2327564.63	Геодезический метод	0.1	-
631	432951.61	2328500.93	434156.57	2327587.86	Геодезический метод	0.1	-
632	432946.48	2328445.89	434160.43	2327608.65	Геодезический метод	0.1	-
633	432997.37	2328441.17	434127.67	2327609.61	Геодезический метод	0.1	-
н634	-	-	434126.73	2327609.64	Геодезический метод	0.1	-
н635	-	-	434022.88	2327606.33	Геодезический метод	0.1	-
н636	-	-	433996.26	2327606.68	Геодезический метод	0.1	-
н637	-	-	433993.79	2327606.72	Геодезический метод	0.1	-
н638	-	-	433991.85	2327606.74	Геодезический метод	0.1	-
н639	-	-	433972.94	2327606.99	Геодезический метод	0.1	-
н640	-	-	433945.13	2327608.55	Геодезический метод	0.1	-
н641	-	-	433943.12	2327599.63	Геодезический метод	0.1	-
618	433027.23	2328438.37	433940.00	2327585.76	Геодезический метод	0.1	-
642	433378.18	2328543.85	433157.90	2327821.61	Геодезический метод	0.1	-
643	433388.36	2328654.33	433095.33	2327829.69	Геодезический метод	0.1	-
644	433377.81	2328655.70	433045.33	2327836.28	Геодезический метод	0.1	-
645	433366.34	2328656.70	433018.07	2327835.17	Геодезический метод	0.1	-
646	433358.22	2328657.29	433017.87	2327835.16	Геодезический метод	0.1	-
647	433337.95	2328659.00	433010.31	2327834.85	Геодезический метод	0.1	-
648	433306.56	2328661.76	433011.68	2327824.15	Геодезический метод	0.1	-

## 2. Сведения о характерных точках границ объекта

Обозначение характерных точек границ	Существующие координаты, м		Измененные (уточненные) координаты, м		Метод определения координат характерной точки	Средняя квадратическая погрешность положения характерной точки (Мт), м	Описание обозначения точки на местности (при наличии)
	X	Y	X	Y			
1	2	3	4	5	6	7	8
649	433303.10	2328662.06	432999.87	2327818.77	Геодезический метод	0.1	-
650	433306.29	2328695.79	432985.90	2327820.06	Геодезический метод	0.1	-
651	433306.95	2328707.01	432984.43	2327831.55	Геодезический метод	0.1	-
652	433274.21	2328712.08	432920.34	2327823.48	Геодезический метод	0.1	-
653	433158.70	2328722.52	432920.33	2327817.32	Геодезический метод	0.1	-
654	432919.37	2328744.20	432919.90	2327811.02	Геодезический метод	0.1	-
655	432917.94	2328733.84	432919.40	2327804.61	Геодезический метод	0.1	-
656	432913.67	2328688.88	432918.76	2327798.33	Геодезический метод	0.1	-
657	432912.17	2328671.56	432916.89	2327775.80	Геодезический метод	0.1	-
658	432947.94	2328667.93	432911.75	2327723.58	Геодезический метод	0.1	-
659	432994.30	2328662.88	432908.67	2327695.79	Геодезический метод	0.1	-
660	433002.17	2328661.95	432908.23	2327691.21	Геодезический метод	0.1	-
661	432993.32	2328577.19	432905.09	2327658.53	Геодезический метод	0.1	-
662	433081.29	2328569.39	432904.71	2327654.55	Геодезический метод	0.1	-
663	433195.10	2328558.36	432732.95	2327671.98	Геодезический метод	0.1	-
664	433254.86	2328553.28	432731.69	2327659.62	Геодезический метод	0.1	-
н665	-	-	432720.81	2327573.79	Геодезический метод	0.1	-
н666	-	-	432718.32	2327554.15	Геодезический метод	0.1	-
н667	-	-	432712.27	2327506.46	Геодезический метод	0.1	-
н668	-	-	432708.41	2327475.98	Геодезический метод	0.1	-
н669	-	-	432870.83	2327454.73	Геодезический метод	0.1	-
н670	-	-	433100.27	2327424.72	Геодезический метод	0.1	-
н671	-	-	433115.61	2327468.28	Геодезический метод	0.1	-
н672	-	-	433125.46	2327496.26	Геодезический метод	0.1	-
н673	-	-	433134.20	2327495.33	Геодезический метод	0.1	-
н674	-	-	433135.96	2327512.00	Геодезический метод	0.1	-

## 2. Сведения о характерных точках границ объекта

Обозначение характерных точек границ	Существующие координаты, м		Измененные (уточненные) координаты, м		Метод определения координат характерной точки	Средняя квадратическая погрешность положения характерной точки (Мт), м	Описание обозначения точки на местности (при наличии)
	X	Y	X	Y			
1	2	3	4	5	6	7	8
н675	-	-	433142.11	2327569.93	Геодезический метод	0.1	-
н676	-	-	433127.44	2327572.06	Геодезический метод	0.1	-
н677	-	-	433112.12	2327574.28	Геодезический метод	0.1	-
н678	-	-	433113.50	2327590.29	Геодезический метод	0.1	-
н679	-	-	433107.30	2327595.19	Геодезический метод	0.1	-
н680	-	-	433104.27	2327597.59	Геодезический метод	0.1	-
н681	-	-	433104.71	2327601.67	Геодезический метод	0.1	-
н682	-	-	433106.11	2327614.76	Геодезический метод	0.1	-
н683	-	-	433113.47	2327668.68	Геодезический метод	0.1	-
н684	-	-	433113.73	2327670.62	Геодезический метод	0.1	-
н685	-	-	433114.09	2327672.86	Геодезический метод	0.1	-
н686	-	-	433115.76	2327684.54	Геодезический метод	0.1	-
н687	-	-	433130.91	2327694.91	Геодезический метод	0.1	-
н688	-	-	433135.85	2327737.17	Геодезический метод	0.1	-
н689	-	-	433156.28	2327735.00	Геодезический метод	0.1	-
н690	-	-	433160.81	2327734.52	Геодезический метод	0.1	-
н691	-	-	433165.35	2327771.01	Геодезический метод	0.1	-
н692	-	-	433170.02	2327808.42	Геодезический метод	0.1	-
н693	-	-	433164.70	2327814.21	Геодезический метод	0.1	-
642	433378.18	2328543.85	433157.90	2327821.61	Геодезический метод	0.1	-
н694	-	-	432954.13	2327646.98	Геодезический метод	0.1	-
н695	-	-	432964.88	2327645.23	Геодезический метод	0.1	-
н696	-	-	432981.89	2327643.13	Геодезический метод	0.1	-
н697	-	-	432985.50	2327679.25	Геодезический метод	0.1	-
н698	-	-	432986.56	2327689.89	Геодезический метод	0.1	-
н699	-	-	432958.66	2327692.97	Геодезический метод	0.1	-

## 2. Сведения о характерных точках границ объекта

Обозначение характерных точек границ	Существующие координаты, м		Измененные (уточненные) координаты, м		Метод определения координат характерной точки	Средняя квадратическая погрешность положения характерной точки (Мт), м	Описание обозначения точки на местности (при наличии)
	X	Y	X	Y			
1	2	3	4	5	6	7	8
н700	-	-	432918.35	2327697.42	Геодезический метод	0.1	-
н701	-	-	432917.50	2327689.44	Геодезический метод	0.1	-
н702	-	-	432913.69	2327653.57	Геодезический метод	0.1	-
н694	-	-	432954.13	2327646.98	Геодезический метод	0.1	-
703	433018.12	2328778.35	433306.56	2328661.76	Геодезический метод	0.1	-
704	433026.62	2328875.90	433303.10	2328662.06	Геодезический метод	0.1	-
705	432921.74	2328885.58	433305.74	2328689.98	Геодезический метод	0.1	-
706	432915.24	2328881.34	433307.49	2328708.48	Геодезический метод	0.1	-
707	432893.55	2328883.23	433283.91	2328710.81	Геодезический метод	0.1	-
708	432891.56	2328883.40	433274.98	2328711.70	Геодезический метод	0.1	-
709	432856.16	2328886.48	433160.14	2328721.76	Геодезический метод	0.1	-
710	432856.71	2328892.76	433155.54	2328722.16	Геодезический метод	0.1	-
711	432849.35	2328893.60	433143.18	2328580.40	Геодезический метод	0.1	-
712	432848.79	2328887.13	433141.74	2328563.88	Геодезический метод	0.1	-
713	432795.99	2328891.73	433195.18	2328558.77	Геодезический метод	0.1	-
714	432785.34	2328892.57	433250.05	2328553.52	Геодезический метод	0.1	-
715	432773.93	2328756.73	433255.57	2328552.99	Геодезический метод	0.1	-
716	432905.55	2328744.89	433264.08	2328552.17	Геодезический метод	0.1	-
717	432906.69	2328756.70	433367.55	2328543.78	Геодезический метод	0.1	-
718	432912.98	2328789.34	433379.82	2328542.78	Геодезический метод	0.1	-
719	432937.91	2328787.72	433381.39	2328559.37	Геодезический метод	0.1	-
720	432937.80	2328784.43	433390.37	2328654.51	Геодезический метод	0.1	-
н721	-	-	433377.81	2328655.70	Геодезический метод	0.1	-
н722	-	-	433366.34	2328656.70	Геодезический метод	0.1	-
н723	-	-	433358.22	2328657.29	Геодезический метод	0.1	-
н724	-	-	433337.95	2328659.00	Геодезический метод	0.1	-

## 2. Сведения о характерных точках границ объекта

Обозначение характерных точек границ	Существующие координаты, м		Измененные (уточненные) координаты, м		Метод определения координат характерной точки	Средняя квадратическая погрешность положения характерной точки (Мт), м	Описание обозначения точки на местности (при наличии)
	X	Y	X	Y			
1	2	3	4	5	6	7	8
703	433018.12	2328778.35	433306.56	2328661.76	Геодезический метод	0.1	-
725	432834.59	2328514.84	431565.93	2328956.57	Геодезический метод	0.1	-
726	432835.02	2328518.57	431564.86	2328945.11	Геодезический метод	0.1	-
727	432838.95	2328559.40	431648.04	2328940.32	Геодезический метод	0.1	-
728	432836.37	2328559.50	431648.80	2328949.34	Геодезический метод	0.1	-
729	432840.47	2328609.54	431654.95	2329023.07	Геодезический метод	0.1	-
730	432833.10	2328610.29	431658.00	2329059.62	Геодезический метод	0.1	-
731	432834.24	2328625.55	431647.18	2329060.57	Геодезический метод	0.1	-
732	432763.66	2328631.47	431575.70	2329066.85	Геодезический метод	0.1	-
733	432757.37	2328567.74	431574.82	2329051.88	Геодезический метод	0.1	-
734	432752.01	2328568.19	-	-	Геодезический метод	0.1	-
735	432714.59	2328571.84	-	-	Геодезический метод	0.1	-
736	432695.68	2328573.67	-	-	Геодезический метод	0.1	-
737	432696.92	2328592.42	-	-	Геодезический метод	0.1	-
738	432689.55	2328593.09	-	-	Геодезический метод	0.1	-
739	432595.99	2328601.64	-	-	Геодезический метод	0.1	-
740	432591.30	2328602.05	-	-	Геодезический метод	0.1	-
741	432586.78	2328563.42	-	-	Геодезический метод	0.1	-
742	432569.02	2328565.19	-	-	Геодезический метод	0.1	-
743	432540.70	2328567.70	-	-	Геодезический метод	0.1	-
744	432538.66	2328567.80	-	-	Геодезический метод	0.1	-
745	432528.70	2328568.61	-	-	Геодезический метод	0.1	-
746	432517.72	2328438.60	-	-	Геодезический метод	0.1	-
747	432527.07	2328437.80	-	-	Геодезический метод	0.1	-
748	432591.82	2328431.35	-	-	Геодезический метод	0.1	-
749	432671.38	2328424.22	-	-	Геодезический метод	0.1	-

## 2. Сведения о характерных точках границ объекта

Обозначение характерных точек границ	Существующие координаты, м		Измененные (уточненные) координаты, м		Метод определения координат характерной точки	Средняя квадратическая погрешность положения характерной точки (Мт), м	Описание обозначения точки на местности (при наличии)
	X	Y	X	Y			
1	2	3	4	5	6	7	8
750	432680.29	2328423.44	-	-	Геодезический метод	0.1	-
751	432683.61	2328461.50	-	-	Геодезический метод	0.1	-
752	432694.07	2328460.58	-	-	Геодезический метод	0.1	-
753	432708.89	2328471.69	-	-	Геодезический метод	0.1	-
754	432722.24	2328470.53	-	-	Геодезический метод	0.1	-
755	432742.80	2328468.73	-	-	Геодезический метод	0.1	-
756	432751.05	2328521.42	-	-	Геодезический метод	0.1	-
757	432752.92	2328539.51	-	-	Геодезический метод	0.1	-
758	432763.46	2328538.46	-	-	Геодезический метод	0.1	-
759	432776.91	2328536.95	-	-	Геодезический метод	0.1	-
760	432775.13	2328519.37	-	-	Геодезический метод	0.1	-
761	432816.13	2328516.55	-	-	Геодезический метод	0.1	-
725	432834.59	2328514.84	431565.93	2328956.57	Геодезический метод	0.1	-
762	432471.59	2328472.88	432007.80	2328909.01	Геодезический метод	0.1	-
763	432476.16	2328529.97	432003.17	2328848.17	Геодезический метод	0.1	-
764	432392.10	2328539.32	432068.30	2328843.22	Геодезический метод	0.1	-
765	432327.54	2328544.13	432070.96	2328878.09	Геодезический метод	0.1	-
766	432315.00	2328544.68	432072.63	2328900.13	Геодезический метод	0.1	-
767	432309.62	2328486.98	432070.03	2328903.97	Геодезический метод	0.1	-
768	432322.86	2328485.84	432055.10	2328905.41	Геодезический метод	0.1	-
769	432386.88	2328479.44	-	-	Геодезический метод	0.1	-
762	432471.59	2328472.88	432007.80	2328909.01	Геодезический метод	0.1	-
770	432166.79	2328494.34	431501.73	2328762.90	Геодезический метод	0.1	-
771	432173.82	2328569.31	431497.07	2328712.59	Геодезический метод	0.1	-
772	432147.64	2328571.80	431501.70	2328712.16	Геодезический метод	0.1	-
773	432148.92	2328603.81	431533.51	2328709.40	Геодезический метод	0.1	-



## 2. Сведения о характерных точках границ объекта

Обозначение характерных точек границ	Существующие координаты, м		Измененные (уточненные) координаты, м		Метод определения координат характерной точки	Средняя квадратическая погрешность положения характерной точки (Мт), м	Описание обозначения точки на местности (при наличии)
	X	Y	X	Y			
1	2	3	4	5	6	7	8
774	432084.25	2328610.45	431587.17	2328704.76	Геодезический метод	0.1	-
775	432081.98	2328584.34	431588.57	2328720.80	Геодезический метод	0.1	-
776	432078.31	2328584.87	431598.82	2328838.35	Геодезический метод	0.1	-
777	432075.86	2328554.46	431557.89	2328841.92	Геодезический метод	0.1	-
778	432057.17	2328556.59	431553.99	2328806.59	Геодезический метод	0.1	-
779	432053.18	2328510.76	431550.62	2328776.29	Геодезический метод	0.1	-
780	432112.58	2328503.58	431549.42	2328765.58	Геодезический метод	0.1	-
781	432111.95	2328498.62	431519.69	2328768.17	Геодезический метод	0.1	-
н782	-	-	431510.26	2328768.99	Геодезический метод	0.1	-
н783	-	-	431502.36	2328769.68	Геодезический метод	0.1	-
770	432166.79	2328494.34	431501.73	2328762.90	Геодезический метод	0.1	-
784	432066.61	2328843.97	432329.10	2329279.04	Геодезический метод	0.1	-
785	432068.85	2328880.10	432311.60	2329280.56	Геодезический метод	0.1	-
786	432072.63	2328900.13	432312.12	2329286.58	Геодезический метод	0.1	-
787	432070.03	2328903.97	432310.97	2329286.68	Геодезический метод	0.1	-
788	432055.10	2328905.41	432308.31	2329286.91	Геодезический метод	0.1	-
789	432006.16	2328908.28	432309.68	2329303.52	Геодезический метод	0.1	-
790	432002.01	2328849.13	432259.47	2329307.89	Геодезический метод	0.1	-
н791	-	-	432259.07	2329303.07	Геодезический метод	0.1	-
н792	-	-	432247.17	2329303.96	Геодезический метод	0.1	-
н793	-	-	432242.06	2329249.13	Геодезический метод	0.1	-
н794	-	-	432231.45	2329250.11	Геодезический метод	0.1	-
н795	-	-	432230.20	2329236.98	Геодезический метод	0.1	-
н796	-	-	432227.22	2329205.50	Геодезический метод	0.1	-
н797	-	-	432260.54	2329202.28	Геодезический метод	0.1	-
н798	-	-	432274.26	2329200.96	Геодезический метод	0.1	-

## 2. Сведения о характерных точках границ объекта

Обозначение характерных точек границ	Существующие координаты, м		Измененные (уточненные) координаты, м		Метод определения координат характерной точки	Средняя квадратическая погрешность положения характерной точки (Мт), м	Описание обозначения точки на местности (при наличии)
	X	Y	X	Y			
1	2	3	4	5	6	7	8
н799	-	-	432274.94	2329208.59	Геодезический метод	0.1	-
н800	-	-	432275.49	2329214.74	Геодезический метод	0.1	-
н801	-	-	432295.17	2329213.03	Геодезический метод	0.1	-
н802	-	-	432313.10	2329211.47	Геодезический метод	0.1	-
н803	-	-	432313.38	2329214.66	Геодезический метод	0.1	-
н804	-	-	432324.94	2329213.65	Геодезический метод	0.1	-
н805	-	-	432324.68	2329210.66	Геодезический метод	0.1	-
н806	-	-	432333.94	2329209.85	Геодезический метод	0.1	-
н807	-	-	432334.20	2329212.74	Геодезический метод	0.1	-
н808	-	-	432340.07	2329212.23	Геодезический метод	0.1	-
н809	-	-	432375.30	2329209.04	Геодезический метод	0.1	-
н810	-	-	432375.73	2329213.86	Геодезический метод	0.1	-
н811	-	-	432381.18	2329273.93	Геодезический метод	0.1	-
н812	-	-	432365.24	2329275.50	Геодезический метод	0.1	-
н813	-	-	432330.03	2329278.96	Геодезический метод	0.1	-
784	432066.61	2328843.97	432329.10	2329279.04	Геодезический метод	0.1	-
814	431822.14	2328772.72	432302.89	2329417.18	Геодезический метод	0.1	-
815	431829.77	2328860.19	432296.46	2329344.60	Геодезический метод	0.1	-
816	431822.77	2328860.60	432313.27	2329343.08	Геодезический метод	0.1	-
817	431823.26	2328866.18	432386.84	2329336.41	Геодезический метод	0.1	-
818	431721.65	2328875.14	432391.66	2329389.57	Геодезический метод	0.1	-
819	431716.11	2328820.81	432357.75	2329407.95	Геодезический метод	0.1	-
820	431709.36	2328821.70	432351.82	2329410.92	Геодезический метод	0.1	-
821	431706.65	2328782.48	432344.83	2329412.61	Геодезический метод	0.1	-
822	431723.11	2328781.09	432337.64	2329413.88	Геодезический метод	0.1	-
н823	-	-	432330.65	2329414.73	Геодезический метод	0.1	-

## 2. Сведения о характерных точках границ объекта

Обозначение характерных точек границ	Существующие координаты, м		Измененные (уточненные) координаты, м		Метод определения координат характерной точки	Средняя квадратическая погрешность положения характерной точки (Мт), м	Описание обозначения точки на местности (при наличии)
	X	Y	X	Y			
1	2	3	4	5	6	7	8
814	431822.14	2328772.72	432302.89	2329417.18	Геодезический метод	0.1	-
824	431587.38	2328707.32	431922.03	2329597.00	Геодезический метод	0.1	-
825	431588.57	2328720.80	431917.00	2329542.12	Геодезический метод	0.1	-
826	431598.82	2328838.35	431926.11	2329541.30	Геодезический метод	0.1	-
827	431557.89	2328841.92	431942.02	2329539.85	Геодезический метод	0.1	-
828	431553.99	2328806.59	431974.57	2329536.90	Геодезический метод	0.1	-
829	431550.62	2328776.29	431986.18	2329535.85	Геодезический метод	0.1	-
830	431549.42	2328765.58	431988.74	2329564.08	Геодезический метод	0.1	-
831	431510.26	2328768.99	431990.24	2329580.60	Геодезический метод	0.1	-
832	431503.69	2328769.40	431990.28	2329581.04	Геодезический метод	0.1	-
833	431503.26	2328763.43	431991.22	2329591.45	Геодезический метод	0.1	-
834	431500.46	2328763.50	431984.56	2329591.99	Геодезический метод	0.1	-
835	431494.55	2328711.66	431978.90	2329592.44	Геодезический метод	0.1	-
836	431534.84	2328712.16	431976.07	2329592.67	Геодезический метод	0.1	-
н837	-	-	431975.44	2329592.72	Геодезический метод	0.1	-
н838	-	-	431973.75	2329592.85	Геодезический метод	0.1	-
н839	-	-	431929.49	2329596.40	Геодезический метод	0.1	-
н840	-	-	431926.33	2329596.66	Геодезический метод	0.1	-
824	431587.38	2328707.32	431922.03	2329597.00	Геодезический метод	0.1	-
841	431647.92	2328940.89	431925.99	2329804.22	Геодезический метод	0.1	-
842	431657.59	2329059.84	431923.13	2329804.33	Геодезический метод	0.1	-
843	431647.18	2329060.57	431922.41	2329798.45	Геодезический метод	0.1	-
844	431575.70	2329066.85	431923.05	2329798.40	Геодезический метод	0.1	-
845	431574.82	2329051.88	431922.06	2329785.76	Геодезический метод	0.1	-
846	431565.93	2328956.57	431925.29	2329785.44	Геодезический метод	0.1	-
847	431564.86	2328945.11	431921.91	2329754.42	Геодезический метод	0.1	-

## 2. Сведения о характерных точках границ объекта

Обозначение характерных точек границ	Существующие координаты, м		Измененные (уточненные) координаты, м		Метод определения координат характерной точки	Средняя квадратическая погрешность положения характерной точки (Мт), м	Описание обозначения точки на местности (при наличии)
	X	Y	X	Y			
1	2	3	4	5	6	7	8
н848	-	-	431920.00	2329736.99	Геодезический метод	0.1	-
н849	-	-	431919.58	2329731.82	Геодезический метод	0.1	-
н850	-	-	431949.72	2329726.71	Геодезический метод	0.1	-
н851	-	-	431974.82	2329722.33	Геодезический метод	0.1	-
н852	-	-	431974.82	2329722.77	Геодезический метод	0.1	-
н853	-	-	431982.10	2329721.25	Геодезический метод	0.1	-
н854	-	-	432002.70	2329717.91	Геодезический метод	0.1	-
н855	-	-	432002.87	2329719.78	Геодезический метод	0.1	-
н856	-	-	432010.43	2329803.12	Геодезический метод	0.1	-
н857	-	-	432010.67	2329804.97	Геодезический метод	0.1	-
н858	-	-	431991.24	2329814.88	Геодезический метод	0.1	-
н859	-	-	431937.24	2329835.15	Геодезический метод	0.1	-
н860	-	-	431934.55	2329825.75	Геодезический метод	0.1	-
н861	-	-	431931.97	2329816.71	Геодезический метод	0.1	-
н862	-	-	431930.78	2329812.55	Геодезический метод	0.1	-
н863	-	-	431930.56	2329812.52	Геодезический метод	0.1	-
н864	-	-	431926.30	2329812.01	Геодезический метод	0.1	-
841	431647.92	2328940.89	431925.99	2329804.22	Геодезический метод	0.1	-
865	432385.65	2329334.10	432116.55	2329324.26	Геодезический метод	0.1	-
866	432391.67	2329389.63	432102.59	2329325.38	Геодезический метод	0.1	-
867	432339.27	2329413.53	432110.68	2329418.22	Геодезический метод	0.1	-
868	432302.07	2329415.89	432112.06	2329434.07	Геодезический метод	0.1	-
869	432295.72	2329342.32	432071.16	2329437.69	Геодезический метод	0.1	-
н870	-	-	432071.99	2329451.12	Геодезический метод	0.1	-
н871	-	-	432075.14	2329502.11	Геодезический метод	0.1	-
н872	-	-	432076.14	2329515.58	Геодезический метод	0.1	-

## 2. Сведения о характерных точках границ объекта

Обозначение характерных точек границ	Существующие координаты, м		Измененные (уточненные) координаты, м		Метод определения координат характерной точки	Средняя квадратическая погрешность положения характерной точки (Мт), м	Описание обозначения точки на местности (при наличии)
	X	Y	X	Y			
1	2	3	4	5	6	7	8
н873	-	-	432076.86	2329525.07	Геодезический метод	0.1	-
н874	-	-	432064.48	2329526.16	Геодезический метод	0.1	-
н875	-	-	432046.27	2329527.60	Геодезический метод	0.1	-
н876	-	-	432039.89	2329528.11	Геодезический метод	0.1	-
н877	-	-	432011.71	2329530.34	Геодезический метод	0.1	-
н878	-	-	431999.68	2329531.30	Геодезический метод	0.1	-
н879	-	-	431985.87	2329532.40	Геодезический метод	0.1	-
н880	-	-	431985.37	2329526.93	Геодезический метод	0.1	-
н881	-	-	431983.34	2329504.58	Геодезический метод	0.1	-
н882	-	-	431983.26	2329503.71	Геодезический метод	0.1	-
н883	-	-	431978.02	2329445.93	Геодезический метод	0.1	-
н884	-	-	431977.97	2329445.37	Геодезический метод	0.1	-
н885	-	-	431785.26	2329458.95	Геодезический метод	0.1	-
н886	-	-	431765.46	2329460.34	Геодезический метод	0.1	-
н887	-	-	431741.80	2329461.72	Геодезический метод	0.1	-
н888	-	-	431722.16	2329462.43	Геодезический метод	0.1	-
н889	-	-	431702.01	2329462.76	Геодезический метод	0.1	-
н890	-	-	431681.32	2329462.68	Геодезический метод	0.1	-
н891	-	-	431664.29	2329462.28	Геодезический метод	0.1	-
н892	-	-	431647.81	2329461.63	Геодезический метод	0.1	-
н893	-	-	431639.53	2329461.17	Геодезический метод	0.1	-
н894	-	-	431631.82	2329460.74	Геодезический метод	0.1	-
н895	-	-	431619.47	2329459.81	Геодезический метод	0.1	-
н896	-	-	431618.75	2329451.73	Геодезический метод	0.1	-
н897	-	-	431617.02	2329432.24	Геодезический метод	0.1	-
н898	-	-	431614.34	2329402.07	Геодезический метод	0.1	-

## 2. Сведения о характерных точках границ объекта

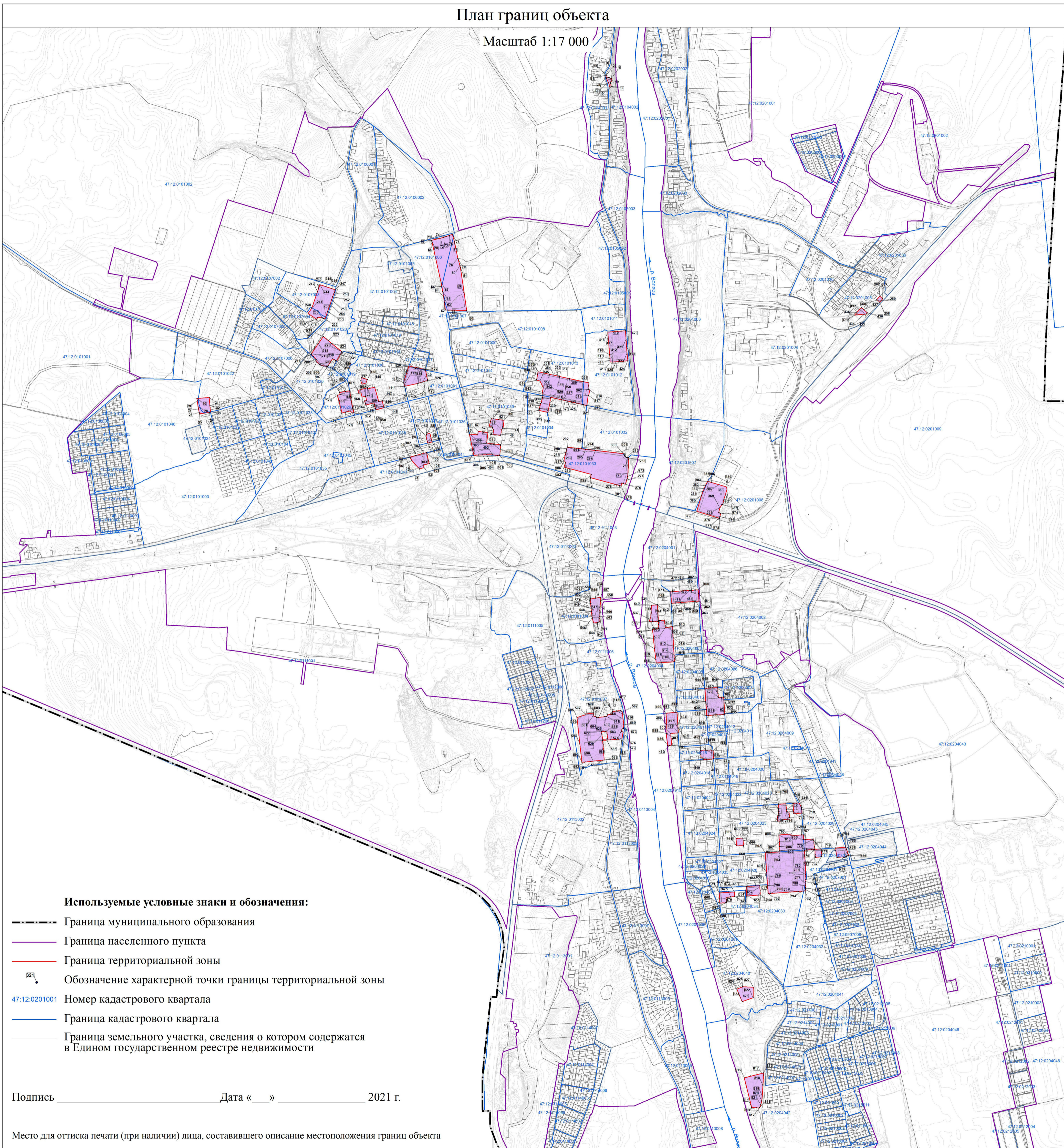
Обозначение характерных точек границ	Существующие координаты, м		Измененные (уточненные) координаты, м		Метод определения координат характерной точки	Средняя квадратическая погрешность положения характерной точки (Мт), м	Описание обозначения точки на местности (при наличии)
	X	Y	X	Y			
1	2	3	4	5	6	7	8
н899	-	-	431592.37	2329155.23	Геодезический метод	0.1	-
н900	-	-	431590.59	2329135.20	Геодезический метод	0.1	-
н901	-	-	431663.75	2329128.47	Геодезический метод	0.1	-
н902	-	-	431745.64	2329120.94	Геодезический метод	0.1	-
н903	-	-	431754.16	2329120.15	Геодезический метод	0.1	-
н904	-	-	431771.70	2329118.54	Геодезический метод	0.1	-
н905	-	-	431947.66	2329102.35	Геодезический метод	0.1	-
н906	-	-	431958.02	2329219.62	Геодезический метод	0.1	-
н907	-	-	431959.03	2329230.96	Геодезический метод	0.1	-
н908	-	-	431970.79	2329229.91	Геодезический метод	0.1	-
н909	-	-	432004.28	2329226.92	Геодезический метод	0.1	-
н910	-	-	432049.43	2329222.90	Геодезический метод	0.1	-
н911	-	-	432105.86	2329217.86	Геодезический метод	0.1	-
н912	-	-	432107.00	2329217.76	Геодезический метод	0.1	-
н913	-	-	432107.03	2329218.08	Геодезический метод	0.1	-
865	432385.65	2329334.10	432116.55	2329324.26	Геодезический метод	0.1	-
914	431984.45	2329535.57	429712.62	2329099.08	Геодезический метод	0.1	-
915	431991.17	2329593.08	429705.72	2329094.05	Геодезический метод	0.1	-
916	431978.90	2329592.44	429707.61	2329070.15	Геодезический метод	0.1	-
917	431977.34	2329592.56	429710.91	2329028.43	Геодезический метод	0.1	-
918	431975.44	2329592.72	429967.90	2328957.82	Геодезический метод	0.1	-
919	431971.50	2329593.03	430014.18	2329126.26	Геодезический метод	0.1	-
920	431967.51	2329593.35	429995.72	2329125.60	Геодезический метод	0.1	-
921	431965.52	2329593.50	429903.93	2329123.58	Геодезический метод	0.1	-
922	431929.49	2329596.40	429810.86	2329119.29	Геодезический метод	0.1	-
923	431922.03	2329597.00	429768.84	2329114.71	Геодезический метод	0.1	-



# Раздел 4

## План границ объекта

Масштаб 1:17 000





**Текстовое описание местоположения границ  
населенных пунктов, территориальных зон**

Прохождение границы		Описание прохождения границы
от точки	до точки	
1	2	3
1	2	-
2	3	-
3	4	-
4	5	-
5	6	-
6	7	-
7	8	-
8	9	-
9	10	-
10	11	-
11	12	-
12	13	-
13	14	-
14	15	-
15	н16	-
н16	н17	-
н17	н18	-
н18	н19	-
н19	н20	-
н20	н21	-
н21	н22	-
н22	н23	-
н23	1	-
24	25	-
25	26	-
26	27	-
27	28	-
28	29	-
29	н30	-
н30	н31	-
н31	н32	-
н32	н33	-
н33	24	-
34	35	-
35	36	-
36	37	-

**Текстовое описание местоположения границ  
населенных пунктов, территориальных зон**

Прохождение границы		Описание прохождения границы
от точки	до точки	
1	2	3
37	38	-
38	39	-
39	40	-
40	41	-
41	42	-
42	43	-
43	44	-
44	н45	-
н45	н46	-
н46	н47	-
н47	н48	-
н48	н49	-
н49	н50	-
н50	н51	-
н51	н52	-
н52	н53	-
н53	н54	-
н54	н55	-
н55	н56	-
н56	н57	-
н57	н58	-
н58	34	-
59	60	-
60	61	-
61	62	-
62	63	-
63	64	-
64	65	-
65	66	-
66	67	-
67	68	-
68	69	-
69	н70	-
н70	н71	-
н71	н72	-
н72	н73	-

**Текстовое описание местоположения границ  
населенных пунктов, территориальных зон**

Прохождение границы		Описание прохождения границы
от точки	до точки	
1	2	3
н73	н74	-
н74	н75	-
н75	н76	-
н76	н77	-
н77	н78	-
н78	н79	-
н79	н80	-
н80	н81	-
н81	59	-
82	83	-
83	84	-
84	85	-
85	86	-
86	87	-
87	88	-
88	89	-
89	90	-
90	91	-
91	92	-
92	82	-
131	132	-
132	133	-
133	134	-
134	135	-
135	136	-
136	137	-
137	138	-
138	139	-
139	н140	-
н140	н141	-
н141	н142	-
н142	н143	-
н143	н144	-
н144	н145	-
н145	н146	-
н146	н147	-

**Текстовое описание местоположения границ  
населенных пунктов, территориальных зон**

Прохождение границы		Описание прохождения границы
от точки	до точки	
1	2	3
н147	131	-
148	149	-
149	150	-
150	151	-
151	152	-
152	153	-
153	154	-
154	155	-
155	156	-
156	157	-
157	158	-
158	159	-
159	160	-
160	161	-
161	162	-
162	163	-
163	164	-
164	165	-
165	166	-
166	167	-
167	168	-
168	169	-
169	170	-
170	171	-
171	172	-
172	173	-
173	148	-
182	183	-
183	184	-
184	185	-
185	186	-
186	187	-
187	188	-
188	189	-
189	190	-
190	182	-

**Текстовое описание местоположения границ  
населенных пунктов, территориальных зон**

Прохождение границы		Описание прохождения границы
от точки	до точки	
1	2	3
192	193	-
193	194	-
194	195	-
195	196	-
196	197	-
197	198	-
198	н199	-
н199	н200	-
н200	н201	-
н201	н202	-
н202	н203	-
н203	н204	-
н204	н205	-
н205	н206	-
н206	н207	-
н207	н208	-
н208	н209	-
н209	н210	-
н210	н211	-
н211	н212	-
н212	н213	-
н213	н214	-
н214	н215	-
н215	н216	-
н216	н217	-
н217	192	-
218	219	-
219	220	-
220	221	-
221	222	-
222	223	-
223	224	-
224	225	-
225	226	-
226	н227	-
н227	н228	-

**Текстовое описание местоположения границ  
населенных пунктов, территориальных зон**

Прохождение границы		Описание прохождения границы
от точки	до точки	
1	2	3
н228	н229	-
н229	н230	-
н230	н231	-
н231	н232	-
н232	н233	-
н233	н234	-
н234	н235	-
н235	218	-
236	237	-
237	238	-
238	239	-
239	240	-
240	241	-
241	242	-
242	243	-
243	244	-
244	245	-
245	246	-
246	247	-
247	248	-
248	н249	-
н249	н250	-
н250	н251	-
н251	н252	-
н252	н253	-
н253	н254	-
н254	н255	-
н255	н256	-
н256	н257	-
н257	н258	-
н258	н259	-
н259	н260	-
н260	н261	-
н261	н262	-
н262	н263	-
н263	н264	-

**Текстовое описание местоположения границ  
населенных пунктов, территориальных зон**

Прохождение границы		Описание прохождения границы
от точки	до точки	
1	2	3
н264	н265	-
н265	н266	-
н266	н267	-
н267	н268	-
н268	н269	-
н269	н270	-
н270	н271	-
н271	н272	-
н272	н273	-
н273	н274	-
н274	н275	-
н275	н276	-
н276	н277	-
н277	н278	-
н278	236	-
279	280	-
280	281	-
281	282	-
282	283	-
283	284	-
284	285	-
285	286	-
286	287	-
287	288	-
288	289	-
289	290	-
290	291	-
291	292	-
292	н293	-
н293	н294	-
н294	н295	-
н295	н296	-
н296	н297	-
н297	н298	-
н298	н299	-
н299	н300	-

**Текстовое описание местоположения границ  
населенных пунктов, территориальных зон**

Прохождение границы		Описание прохождения границы
от точки	до точки	
1	2	3
н300	н301	-
н301	н302	-
н302	н303	-
н303	279	-
304	305	-
305	306	-
306	307	-
307	308	-
308	309	-
309	304	-
314	315	-
315	316	-
316	317	-
317	318	-
318	н319	-
н319	н320	-
н320	н321	-
н321	н322	-
н322	н323	-
н323	н324	-
н324	н325	-
н325	н326	-
н326	н327	-
н327	н328	-
н328	н329	-
н329	н330	-
н330	н331	-
н331	н332	-
н332	н333	-
н333	н334	-
н334	н335	-
н335	н336	-
н336	н337	-
н337	н338	-
н338	н339	-
н339	н340	-



**Текстовое описание местоположения границ  
населенных пунктов, территориальных зон**

Прохождение границы		Описание прохождения границы
от точки	до точки	
1	2	3
н340	н341	-
н341	н342	-
н342	н343	-
н343	н344	-
н344	н345	-
н345	н346	-
н346	н347	-
н347	н348	-
н348	н349	-
н349	н350	-
н350	н351	-
н351	н352	-
н352	н353	-
н353	н354	-
н354	н355	-
н355	н356	-
н356	н357	-
н357	н358	-
н358	н359	-
н359	н360	-
н360	н361	-
н361	н362	-
н362	н363	-
н363	н364	-
н364	н365	-
н365	н366	-
н366	314	-
367	368	-
368	369	-
369	370	-
370	371	-
371	372	-
372	373	-
373	374	-
374	375	-
375	376	-

**Текстовое описание местоположения границ  
населенных пунктов, территориальных зон**

Прохождение границы		Описание прохождения границы
от точки	до точки	
1	2	3
376	377	-
377	378	-
378	379	-
379	380	-
380	381	-
381	382	-
382	383	-
383	н384	-
н384	н385	-
н385	н386	-
н386	н387	-
н387	н388	-
н388	н389	-
н389	н390	-
н390	н391	-
н391	н392	-
н392	н393	-
н393	н394	-
н394	н395	-
н395	н396	-
н396	н397	-
н397	н398	-
н398	н399	-
н399	н400	-
н400	н401	-
н401	н402	-
н402	н403	-
н403	н404	-
н404	н405	-
н405	н406	-
н406	н407	-
н407	н408	-
н408	н409	-
н409	н410	-
н410	н411	-
н411	н412	-

**Текстовое описание местоположения границ  
населенных пунктов, территориальных зон**

Прохождение границы		Описание прохождения границы
от точки	до точки	
1	2	3
н412	н413	-
н413	367	-
414	415	-
415	416	-
416	417	-
417	418	-
418	419	-
419	420	-
420	421	-
421	422	-
422	423	-
423	424	-
424	425	-
425	426	-
426	427	-
427	428	-
428	429	-
429	430	-
430	431	-
431	432	-
432	433	-
433	434	-
434	435	-
435	436	-
436	437	-
437	438	-
438	439	-
439	440	-
440	441	-
441	442	-
442	414	-
443	444	-
444	445	-
445	446	-
446	447	-
447	448	-

**Текстовое описание местоположения границ  
населенных пунктов, территориальных зон**

Прохождение границы		Описание прохождения границы
от точки	до точки	
1	2	3
448	449	-
449	450	-
450	451	-
451	452	-
452	453	-
453	454	-
454	н455	-
н455	н456	-
н456	н457	-
н457	н458	-
н458	н459	-
н459	н460	-
н460	н461	-
н461	н462	-
н462	443	-
463	464	-
464	465	-
465	466	-
466	467	-
467	468	-
468	469	-
469	470	-
470	471	-
471	472	-
472	473	-
473	474	-
474	475	-
475	476	-
476	463	-
484	485	-
485	486	-
486	487	-
487	488	-
488	489	-
489	490	-
490	491	-

**Текстовое описание местоположения границ  
населенных пунктов, территориальных зон**

Прохождение границы		Описание прохождения границы
от точки	до точки	
1	2	3
491	492	-
492	н493	-
н493	н494	-
н494	н495	-
н495	н496	-
н496	484	-
497	498	-
498	499	-
499	500	-
500	501	-
501	502	-
502	503	-
503	504	-
504	505	-
505	506	-
506	507	-
507	508	-
508	509	-
509	510	-
510	511	-
511	512	-
512	513	-
513	514	-
514	515	-
515	516	-
516	517	-
517	497	-
520	521	-
521	522	-
522	523	-
523	524	-
524	525	-
525	526	-
526	527	-
527	528	-
528	529	-

**Текстовое описание местоположения границ  
населенных пунктов, территориальных зон**

Прохождение границы		Описание прохождения границы
от точки	до точки	
1	2	3
529	530	-
530	531	-
531	532	-
532	533	-
533	534	-
534	535	-
535	536	-
536	537	-
537	н538	-
н538	н539	-
н539	н540	-
н540	н541	-
н541	н542	-
н542	н543	-
н543	н544	-
н544	520	-
545	546	-
546	547	-
547	548	-
548	549	-
549	550	-
550	551	-
551	552	-
552	553	-
553	554	-
554	555	-
555	556	-
556	557	-
557	558	-
558	559	-
559	560	-
560	561	-
561	545	-
577	578	-
578	579	-
579	580	-

**Текстовое описание местоположения границ  
населенных пунктов, территориальных зон**

Прохождение границы		Описание прохождения границы
от точки	до точки	
1	2	3
580	581	-
581	582	-
582	583	-
583	584	-
584	585	-
585	586	-
586	587	-
587	588	-
588	589	-
589	590	-
590	591	-
591	н592	-
н592	н593	-
н593	н594	-
н594	н595	-
н595	н596	-
н596	н597	-
н597	н598	-
н598	н599	-
н599	н600	-
н600	н601	-
н601	н602	-
н602	н603	-
н603	н604	-
н604	н605	-
н605	н606	-
н606	н607	-
н607	н608	-
н608	н609	-
н609	н610	-
н610	н611	-
н611	н612	-
н612	н613	-
н613	н614	-
н614	н615	-
н615	н616	-

**Текстовое описание местоположения границ  
населенных пунктов, территориальных зон**

Прохождение границы		Описание прохождения границы
от точки	до точки	
1	2	3
н616	н617	-
н617	577	-
618	619	-
619	620	-
620	621	-
621	622	-
622	623	-
623	624	-
624	625	-
625	626	-
626	627	-
627	628	-
628	629	-
629	630	-
630	631	-
631	632	-
632	633	-
633	н634	-
н634	н635	-
н635	н636	-
н636	н637	-
н637	н638	-
н638	н639	-
н639	н640	-
н640	н641	-
н641	618	-
642	643	-
643	644	-
644	645	-
645	646	-
646	647	-
647	648	-
648	649	-
649	650	-
650	651	-
651	652	-



**Текстовое описание местоположения границ  
населенных пунктов, территориальных зон**

Прохождение границы		Описание прохождения границы
от точки	до точки	
1	2	3
652	653	-
653	654	-
654	655	-
655	656	-
656	657	-
657	658	-
658	659	-
659	660	-
660	661	-
661	662	-
662	663	-
663	664	-
664	н665	-
н665	н666	-
н666	н667	-
н667	н668	-
н668	н669	-
н669	н670	-
н670	н671	-
н671	н672	-
н672	н673	-
н673	н674	-
н674	н675	-
н675	н676	-
н676	н677	-
н677	н678	-
н678	н679	-
н679	н680	-
н680	н681	-
н681	н682	-
н682	н683	-
н683	н684	-
н684	н685	-
н685	н686	-
н686	н687	-
н687	н688	-

**Текстовое описание местоположения границ  
населенных пунктов, территориальных зон**

Прохождение границы		Описание прохождения границы
от точки	до точки	
1	2	3
н688	н689	-
н689	н690	-
н690	н691	-
н691	н692	-
н692	н693	-
н693	642	-
н694	н695	-
н695	н696	-
н696	н697	-
н697	н698	-
н698	н699	-
н699	н700	-
н700	н701	-
н701	н702	-
н702	н694	-
703	704	-
704	705	-
705	706	-
706	707	-
707	708	-
708	709	-
709	710	-
710	711	-
711	712	-
712	713	-
713	714	-
714	715	-
715	716	-
716	717	-
717	718	-
718	719	-
719	720	-
720	н721	-
н721	н722	-
н722	н723	-
н723	н724	-

**Текстовое описание местоположения границ  
населенных пунктов, территориальных зон**

Прохождение границы		Описание прохождения границы
от точки	до точки	
1	2	3
н724	703	-
725	726	-
726	727	-
727	728	-
728	729	-
729	730	-
730	731	-
731	732	-
732	733	-
733	725	-
762	763	-
763	764	-
764	765	-
765	766	-
766	767	-
767	768	-
768	762	-
770	771	-
771	772	-
772	773	-
773	774	-
774	775	-
775	776	-
776	777	-
777	778	-
778	779	-
779	780	-
780	781	-
781	н782	-
н782	н783	-
н783	770	-
784	785	-
785	786	-
786	787	-
787	788	-
788	789	-

**Текстовое описание местоположения границ  
населенных пунктов, территориальных зон**

Прохождение границы		Описание прохождения границы
от точки	до точки	
1	2	3
789	790	-
790	н791	-
н791	н792	-
н792	н793	-
н793	н794	-
н794	н795	-
н795	н796	-
н796	н797	-
н797	н798	-
н798	н799	-
н799	н800	-
н800	н801	-
н801	н802	-
н802	н803	-
н803	н804	-
н804	н805	-
н805	н806	-
н806	н807	-
н807	н808	-
н808	н809	-
н809	н810	-
н810	н811	-
н811	н812	-
н812	н813	-
н813	784	-
814	815	-
815	816	-
816	817	-
817	818	-
818	819	-
819	820	-
820	821	-
821	822	-
822	н823	-
н823	814	-
824	825	-

**Текстовое описание местоположения границ  
населенных пунктов, территориальных зон**

Прохождение границы		Описание прохождения границы
от точки	до точки	
1	2	3
825	826	-
826	827	-
827	828	-
828	829	-
829	830	-
830	831	-
831	832	-
832	833	-
833	834	-
834	835	-
835	836	-
836	н837	-
н837	н838	-
н838	н839	-
н839	н840	-
н840	824	-
841	842	-
842	843	-
843	844	-
844	845	-
845	846	-
846	847	-
847	н848	-
н848	н849	-
н849	н850	-
н850	н851	-
н851	н852	-
н852	н853	-
н853	н854	-
н854	н855	-
н855	н856	-
н856	н857	-
н857	н858	-
н858	н859	-
н859	н860	-
н860	н861	-

**Текстовое описание местоположения границ  
населенных пунктов, территориальных зон**

Прохождение границы		Описание прохождения границы
от точки	до точки	
1	2	3
н861	н862	-
н862	н863	-
н863	н864	-
н864	841	-
865	866	-
866	867	-
867	868	-
868	869	-
869	н870	-
н870	н871	-
н871	н872	-
н872	н873	-
н873	н874	-
н874	н875	-
н875	н876	-
н876	н877	-
н877	н878	-
н878	н879	-
н879	н880	-
н880	н881	-
н881	н882	-
н882	н883	-
н883	н884	-
н884	н885	-
н885	н886	-
н886	н887	-
н887	н888	-
н888	н889	-
н889	н890	-
н890	н891	-
н891	н892	-
н892	н893	-
н893	н894	-
н894	н895	-
н895	н896	-
н896	н897	-

**Текстовое описание местоположения границ  
населенных пунктов, территориальных зон**

Прохождение границы		Описание прохождения границы
от точки	до точки	
1	2	3
н897	н898	-
н898	н899	-
н899	н900	-
н900	н901	-
н901	н902	-
н902	н903	-
н903	н904	-
н904	н905	-
н905	н906	-
н906	н907	-
н907	н908	-
н908	н909	-
н909	н910	-
н910	н911	-
н911	н912	-
н912	н913	-
н913	865	-
914	915	-
915	916	-
916	917	-
917	918	-
918	919	-
919	920	-
920	921	-
921	922	-
922	923	-
923	924	-
924	914	-
926	927	-
927	928	-
928	929	-
929	930	-
930	931	-
931	926	-

## ОПИСАНИЕ МЕСТОПОЛОЖЕНИЯ ГРАНИЦ

### Граница территориальной зоны П.1 Производственная зона объектов I класса опасности муниципального образования город Волхов Волховского муниципального района Ленинградской области

(наименование объекта, местоположение границ которого описано (далее - объект))

#### Раздел 1

#### Сведения об объекте

№ п/п	Характеристики объекта	Описание характеристик
1	2	3
1.	Местоположение объекта	Ленинградская область, район Волховский, город Волхов
2.	Площадь объекта +/- величина погрешности определения площади (P +/- Дельта P)	161,79 га +/- 4 га
3.	Иные характеристики объекта	Производственная зона, зона инженерной и транспортной инфраструктур



## Раздел 2

### Сведения о местоположении границ объекта

1. Система координат МСК 47 зона 2

2. Сведения о характерных точках границ объекта

Обозначение характерных точек границ	Координаты, м		Метод определения координат характерной точки	Средняя квадратическая погрешность положения характерной точки (Mt), м	Описание обозначения точки на местности (при наличии)
	X	Y			
1	2	3	4	5	6
1	433542.86	2325642.81	Геодезический метод	0.1	-
2	433465.02	2325633.96	Геодезический метод	0.1	-
3	433454.59	2325632.78	Геодезический метод	0.1	-
4	433531.38	2325040.09	Геодезический метод	0.1	-
5	433519.41	2325036.33	Геодезический метод	0.1	-
6	433343.19	2325017.15	Геодезический метод	0.1	-
7	433345.45	2324996.27	Геодезический метод	0.1	-
8	433535.41	2325016.94	Геодезический метод	0.1	-
9	433540.19	2324984.73	Геодезический метод	0.1	-
10	433552.80	2324899.77	Геодезический метод	0.1	-
11	433599.07	2324587.86	Геодезический метод	0.1	-
12	433604.28	2324552.73	Геодезический метод	0.1	-
13	433666.00	2324559.75	Геодезический метод	0.1	-
14	433729.73	2324567.00	Геодезический метод	0.1	-
15	433924.34	2324589.12	Геодезический метод	0.1	-
16	433906.90	2324742.50	Геодезический метод	0.1	-
17	433898.58	2324815.67	Геодезический метод	0.1	-
18	433882.13	2324960.42	Геодезический метод	0.1	-
19	433874.22	2325030.00	Геодезический метод	0.1	-
20	433866.89	2325094.45	Геодезический метод	0.1	-
21	433864.64	2325114.27	Геодезический метод	0.1	-
22	433839.35	2325336.71	Геодезический метод	0.1	-

2. Сведения о характерных точках границ объекта					
Обозначение характерных точек границ	Координаты, м		Метод определения координат характерной точки	Средняя квадратическая погрешность положения характерной точки (Mt), м	Описание обозначения точки на местности (при наличии)
	X	Y			
1	2	3	4	5	6
23	433836.59	2325361.00	Геодезический метод	0.1	-
24	433802.73	2325658.79	Геодезический метод	0.1	-
25	433801.21	2325672.18	Геодезический метод	0.1	-
26	433787.55	2325670.63	Геодезический метод	0.1	-
27	433716.71	2325662.58	Геодезический метод	0.1	-
28	433712.68	2325662.12	Геодезический метод	0.1	-
29	433712.03	2325662.04	Геодезический метод	0.1	-
30	433702.51	2325660.96	Геодезический метод	0.1	-
31	433570.88	2325646.00	Геодезический метод	0.1	-
1	433542.86	2325642.81	Геодезический метод	0.1	-
32	434593.74	2328957.95	Геодезический метод	0.1	-
33	434584.42	2328985.85	Геодезический метод	0.1	-
34	434610.07	2328993.83	Геодезический метод	0.1	-
35	434473.95	2329420.97	Геодезический метод	0.1	-
36	434473.19	2329423.37	Геодезический метод	0.1	-
37	434458.82	2329468.46	Геодезический метод	0.1	-
38	434440.70	2329525.31	Геодезический метод	0.1	-
39	434423.98	2329577.81	Геодезический метод	0.1	-
40	434409.91	2329621.43	Геодезический метод	0.1	-
41	434235.14	2330169.21	Геодезический метод	0.1	-
42	434175.50	2330187.17	Геодезический метод	0.1	-
43	434105.17	2330209.35	Геодезический метод	0.1	-
44	433920.24	2330339.74	Геодезический метод	0.1	-
45	433836.14	2330570.73	Геодезический метод	0.1	-
46	433808.90	2330589.46	Геодезический метод	0.1	-
47	433782.94	2330669.02	Геодезический метод	0.1	-

## 2. Сведения о характерных точках границ объекта

Обозначение характерных точек границ	Координаты, м		Метод определения координат характерной точки	Средняя квадратическая погрешность положения характерной точки (Mt), м	Описание обозначения точки на местности (при наличии)
	X	Y			
1	2	3	4	5	6
48	433807.58	2330439.93	Геодезический метод	0.1	-
49	433917.94	2330190.83	Геодезический метод	0.1	-
50	433993.34	2330090.01	Геодезический метод	0.1	-
51	434081.94	2329616.02	Геодезический метод	0.1	-
52	434032.77	2329547.50	Геодезический метод	0.1	-
53	434033.74	2329449.80	Геодезический метод	0.1	-
54	434013.20	2329441.62	Геодезический метод	0.1	-
55	433922.31	2329438.49	Геодезический метод	0.1	-
56	433883.24	2329437.59	Геодезический метод	0.1	-
57	433852.42	2329438.98	Геодезический метод	0.1	-
58	433681.35	2329458.80	Геодезический метод	0.1	-
59	433646.42	2329463.52	Геодезический метод	0.1	-
60	433596.80	2329545.93	Геодезический метод	0.1	-
61	433587.62	2329580.27	Геодезический метод	0.1	-
62	433570.88	2329607.44	Геодезический метод	0.1	-
63	433441.69	2329595.55	Геодезический метод	0.1	-
64	433273.49	2329663.33	Геодезический метод	0.1	-
65	433165.70	2329716.80	Геодезический метод	0.1	-
66	433160.57	2329656.72	Геодезический метод	0.1	-
67	433163.58	2329641.39	Геодезический метод	0.1	-
68	433229.58	2329557.92	Геодезический метод	0.1	-
69	433288.13	2329491.79	Геодезический метод	0.1	-
70	433304.84	2329472.91	Геодезический метод	0.1	-
71	433355.57	2329421.22	Геодезический метод	0.1	-
72	433415.62	2329407.36	Геодезический метод	0.1	-
73	433414.14	2329374.85	Геодезический метод	0.1	-

## 2. Сведения о характерных точках границ объекта

Обозначение характерных точек границ	Координаты, м		Метод определения координат характерной точки	Средняя квадратическая погрешность положения характерной точки (Mt), м	Описание обозначения точки на местности (при наличии)
	X	Y			
1	2	3	4	5	6
74	433412.19	2329332.01	Геодезический метод	0.1	-
75	433418.28	2329329.21	Геодезический метод	0.1	-
76	433428.88	2329342.41	Геодезический метод	0.1	-
77	433429.34	2329343.58	Геодезический метод	0.1	-
78	433444.98	2329393.41	Геодезический метод	0.1	-
79	433459.65	2329430.76	Геодезический метод	0.1	-
80	433500.71	2329452.80	Геодезический метод	0.1	-
81	433520.01	2329463.16	Геодезический метод	0.1	-
82	433549.46	2329468.63	Геодезический метод	0.1	-
83	433646.50	2329456.09	Геодезический метод	0.1	-
84	433646.65	2329441.96	Геодезический метод	0.1	-
85	433646.97	2329412.17	Геодезический метод	0.1	-
86	433644.06	2329378.77	Геодезический метод	0.1	-
87	433645.63	2329374.74	Геодезический метод	0.1	-
88	433725.34	2329367.81	Геодезический метод	0.1	-
89	433738.45	2329366.67	Геодезический метод	0.1	-
90	433731.67	2329355.95	Геодезический метод	0.1	-
91	433701.85	2329308.53	Геодезический метод	0.1	-
92	433701.48	2329307.94	Геодезический метод	0.1	-
93	433691.10	2329291.46	Геодезический метод	0.1	-
94	433688.04	2329289.19	Геодезический метод	0.1	-
95	433686.77	2329289.98	Геодезический метод	0.1	-
96	433683.07	2329284.07	Геодезический метод	0.1	-
97	433684.35	2329283.28	Геодезический метод	0.1	-
98	433717.57	2329206.01	Геодезический метод	0.1	-
99	433707.65	2329198.42	Геодезический метод	0.1	-

## 2. Сведения о характерных точках границ объекта

Обозначение характерных точек границ	Координаты, м		Метод определения координат характерной точки	Средняя квадратическая погрешность положения характерной точки (Mt), м	Описание обозначения точки на местности (при наличии)
	X	Y			
1	2	3	4	5	6
100	433656.25	2329238.50	Геодезический метод	0.1	-
101	433654.59	2329239.61	Геодезический метод	0.1	-
102	433651.48	2329235.02	Геодезический метод	0.1	-
103	433653.14	2329233.90	Геодезический метод	0.1	-
104	433651.09	2329229.63	Геодезический метод	0.1	-
105	433632.80	2329211.11	Геодезический метод	0.1	-
106	433629.55	2329210.79	Геодезический метод	0.1	-
107	433628.89	2329211.53	Геодезический метод	0.1	-
108	433624.43	2329207.51	Геодезический метод	0.1	-
109	433625.10	2329206.77	Геодезический метод	0.1	-
110	433623.88	2329202.76	Геодезический метод	0.1	-
111	433613.15	2329191.27	Геодезический метод	0.1	-
112	433609.45	2329190.51	Геодезический метод	0.1	-
113	433608.50	2329191.40	Геодезический метод	0.1	-
114	433604.40	2329187.06	Геодезический метод	0.1	-
115	433603.51	2329184.12	Геодезический метод	0.1	-
116	433588.33	2329169.21	Геодезический метод	0.1	-
117	433583.98	2329167.51	Геодезический метод	0.1	-
118	433583.33	2329168.26	Геодезический метод	0.1	-
119	433581.23	2329166.42	Геодезический метод	0.1	-
120	433579.84	2329165.20	Геодезический метод	0.1	-
121	433579.06	2329164.52	Геодезический метод	0.1	-
122	433579.71	2329163.77	Геодезический метод	0.1	-
123	433579.98	2329160.86	Геодезический метод	0.1	-
124	433573.34	2329149.44	Геодезический метод	0.1	-
125	433567.09	2329138.69	Геодезический метод	0.1	-

## 2. Сведения о характерных точках границ объекта

Обозначение характерных точек границ	Координаты, м		Метод определения координат характерной точки	Средняя квадратическая погрешность положения характерной точки (Mt), м	Описание обозначения точки на местности (при наличии)
	X	Y			
1	2	3	4	5	6
126	433628.62	2329101.99	Геодезический метод	0.1	-
127	433632.14	2329099.89	Геодезический метод	0.1	-
128	433631.03	2329093.10	Геодезический метод	0.1	-
129	433631.47	2329085.99	Геодезический метод	0.1	-
130	433630.16	2329082.19	Геодезический метод	0.1	-
131	433629.13	2329079.20	Геодезический метод	0.1	-
132	433601.50	2328999.01	Геодезический метод	0.1	-
133	433601.87	2328995.59	Геодезический метод	0.1	-
134	433602.31	2328994.02	Геодезический метод	0.1	-
135	433602.75	2328992.46	Геодезический метод	0.1	-
136	433655.27	2328986.13	Геодезический метод	0.1	-
137	433655.25	2328985.97	Геодезический метод	0.1	-
138	433653.98	2328972.06	Геодезический метод	0.1	-
139	433653.97	2328971.87	Геодезический метод	0.1	-
140	433685.48	2328969.00	Геодезический метод	0.1	-
141	433683.18	2328943.39	Геодезический метод	0.1	-
142	433686.66	2328943.10	Геодезический метод	0.1	-
143	433686.59	2328942.08	Геодезический метод	0.1	-
144	433684.10	2328907.23	Геодезический метод	0.1	-
145	433683.00	2328895.32	Геодезический метод	0.1	-
146	433681.15	2328875.25	Геодезический метод	0.1	-
147	433679.56	2328875.37	Геодезический метод	0.1	-
148	433679.01	2328869.43	Геодезический метод	0.1	-
149	433645.46	2328872.28	Геодезический метод	0.1	-
150	433643.13	2328867.16	Геодезический метод	0.1	-
151	433639.68	2328856.66	Геодезический метод	0.1	-

## 2. Сведения о характерных точках границ объекта

Обозначение характерных точек границ	Координаты, м		Метод определения координат характерной точки	Средняя квадратическая погрешность положения характерной точки (Mt), м	Описание обозначения точки на местности (при наличии)
	X	Y			
1	2	3	4	5	6
152	433624.25	2328809.66	Геодезический метод	0.1	-
153	433624.50	2328801.45	Геодезический метод	0.1	-
154	433637.26	2328780.96	Геодезический метод	0.1	-
155	433644.42	2328771.34	Геодезический метод	0.1	-
156	433649.48	2328765.60	Геодезический метод	0.1	-
157	433652.56	2328762.48	Геодезический метод	0.1	-
158	433662.42	2328755.40	Геодезический метод	0.1	-
159	433668.86	2328751.34	Геодезический метод	0.1	-
160	433669.01	2328746.72	Геодезический метод	0.1	-
161	433670.01	2328737.77	Геодезический метод	0.1	-
162	433666.02	2328734.24	Геодезический метод	0.1	-
163	433667.97	2328730.06	Геодезический метод	0.1	-
164	433668.82	2328728.20	Геодезический метод	0.1	-
165	433679.31	2328705.32	Геодезический метод	0.1	-
166	433683.82	2328695.28	Геодезический метод	0.1	-
167	433688.57	2328693.07	Геодезический метод	0.1	-
168	433686.77	2328689.15	Геодезический метод	0.1	-
169	433688.15	2328685.97	Геодезический метод	0.1	-
170	433695.13	2328675.73	Геодезический метод	0.1	-
171	433714.92	2328689.63	Геодезический метод	0.1	-
172	433716.07	2328688.00	Геодезический метод	0.1	-
173	433729.25	2328697.42	Геодезический метод	0.1	-
174	433733.08	2328692.91	Геодезический метод	0.1	-
175	433733.44	2328693.25	Геодезический метод	0.1	-
176	433759.48	2328666.68	Геодезический метод	0.1	-
177	433761.64	2328626.45	Геодезический метод	0.1	-

## 2. Сведения о характерных точках границ объекта

Обозначение характерных точек границ	Координаты, м		Метод определения координат характерной точки	Средняя квадратическая погрешность положения характерной точки (Mt), м	Описание обозначения точки на местности (при наличии)
	X	Y			
1	2	3	4	5	6
178	433751.57	2328619.86	Геодезический метод	0.1	-
179	433745.15	2328606.36	Геодезический метод	0.1	-
180	433730.17	2328600.68	Геодезический метод	0.1	-
181	433724.42	2328597.03	Геодезический метод	0.1	-
182	433723.43	2328596.59	Геодезический метод	0.1	-
183	433721.71	2328577.06	Геодезический метод	0.1	-
184	433706.69	2328578.32	Геодезический метод	0.1	-
185	433704.81	2328578.47	Геодезический метод	0.1	-
186	433703.17	2328559.29	Геодезический метод	0.1	-
187	433722.57	2328557.80	Геодезический метод	0.1	-
188	433723.55	2328557.72	Геодезический метод	0.1	-
189	433773.20	2328553.79	Геодезический метод	0.1	-
190	433778.86	2328553.34	Геодезический метод	0.1	-
191	433784.45	2328552.89	Геодезический метод	0.1	-
192	433785.23	2328552.82	Геодезический метод	0.1	-
193	433784.41	2328547.19	Геодезический метод	0.1	-
194	433783.84	2328543.30	Геодезический метод	0.1	-
195	433784.86	2328543.00	Геодезический метод	0.1	-
196	433803.89	2328539.66	Геодезический метод	0.1	-
197	433806.15	2328552.53	Геодезический метод	0.1	-
198	433830.12	2328550.77	Геодезический метод	0.1	-
199	433829.86	2328545.73	Геодезический метод	0.1	-
200	433836.09	2328540.98	Геодезический метод	0.1	-
201	433839.18	2328538.62	Геодезический метод	0.1	-
202	433890.71	2328534.31	Геодезический метод	0.1	-
203	433889.20	2328516.03	Геодезический метод	0.1	-



## 2. Сведения о характерных точках границ объекта

Обозначение характерных точек границ	Координаты, м		Метод определения координат характерной точки	Средняя квадратическая погрешность положения характерной точки (Mt), м	Описание обозначения точки на местности (при наличии)
	X	Y			
1	2	3	4	5	6
204	433929.07	2328512.75	Геодезический метод	0.1	-
205	433969.60	2328508.96	Геодезический метод	0.1	-
206	433973.62	2328508.66	Геодезический метод	0.1	-
207	433973.74	2328510.15	Геодезический метод	0.1	-
208	433977.86	2328509.75	Геодезический метод	0.1	-
209	433977.53	2328505.97	Геодезический метод	0.1	-
210	433994.51	2328504.50	Геодезический метод	0.1	-
211	434046.16	2328498.20	Геодезический метод	0.1	-
212	434059.32	2328497.68	Геодезический метод	0.1	-
213	434076.13	2328496.02	Геодезический метод	0.1	-
214	434075.98	2328494.28	Геодезический метод	0.1	-
215	434079.57	2328493.97	Геодезический метод	0.1	-
216	434079.48	2328493.02	Геодезический метод	0.1	-
217	434088.31	2328492.19	Геодезический метод	0.1	-
218	434088.39	2328493.09	Геодезический метод	0.1	-
219	434091.30	2328492.83	Геодезический метод	0.1	-
220	434090.94	2328488.58	Геодезический метод	0.1	-
221	434106.13	2328487.25	Геодезический метод	0.1	-
222	434144.95	2328483.82	Геодезический метод	0.1	-
223	434196.03	2328479.30	Геодезический метод	0.1	-
224	434216.07	2328477.52	Геодезический метод	0.1	-
225	434216.03	2328477.21	Геодезический метод	0.1	-
226	434230.21	2328475.87	Геодезический метод	0.1	-
227	434230.25	2328476.19	Геодезический метод	0.1	-
228	434374.59	2328464.07	Геодезический метод	0.1	-
229	434374.88	2328466.53	Геодезический метод	0.1	-

## 2. Сведения о характерных точках границ объекта

Обозначение характерных точек границ	Координаты, м		Метод определения координат характерной точки	Средняя квадратическая погрешность положения характерной точки (Mt), м	Описание обозначения точки на местности (при наличии)
	X	Y			
1	2	3	4	5	6
230	434385.69	2328465.59	Геодезический метод	0.1	-
231	434471.86	2328458.11	Геодезический метод	0.1	-
232	434755.00	2328433.51	Геодезический метод	0.1	-
233	434757.86	2328437.28	Геодезический метод	0.1	-
234	434745.85	2328475.39	Геодезический метод	0.1	-
32	434593.74	2328957.95	Геодезический метод	0.1	-

## 3. Сведения о характерных точках части (частей) границы объекта

Обозначение характерных точек части границы	Координаты, м		Метод определения координат характерной точки	Средняя квадратическая погрешность положения характерной точки (Mt), м	Описание обозначения точки на местности (при наличии)
	X	Y			
1	2	3	4	5	6
-	-	-	-	-	-

### Раздел 3

#### Сведения о местоположении измененных (уточненных) границ объекта

1. Система координат -

2. Сведения о характерных точках границ объекта

Обозначение характерных точек границ	Существующие координаты, м		Измененные (уточненные) координаты, м		Метод определения координат характерной точки	Средняя квадратическая погрешность положения характерной точки (Mt), м	Описание обозначения точки на местности (при наличии)
	X	Y	X	Y			
1	2	3	4	5	6	7	8
-	-	-	-	-	-	-	

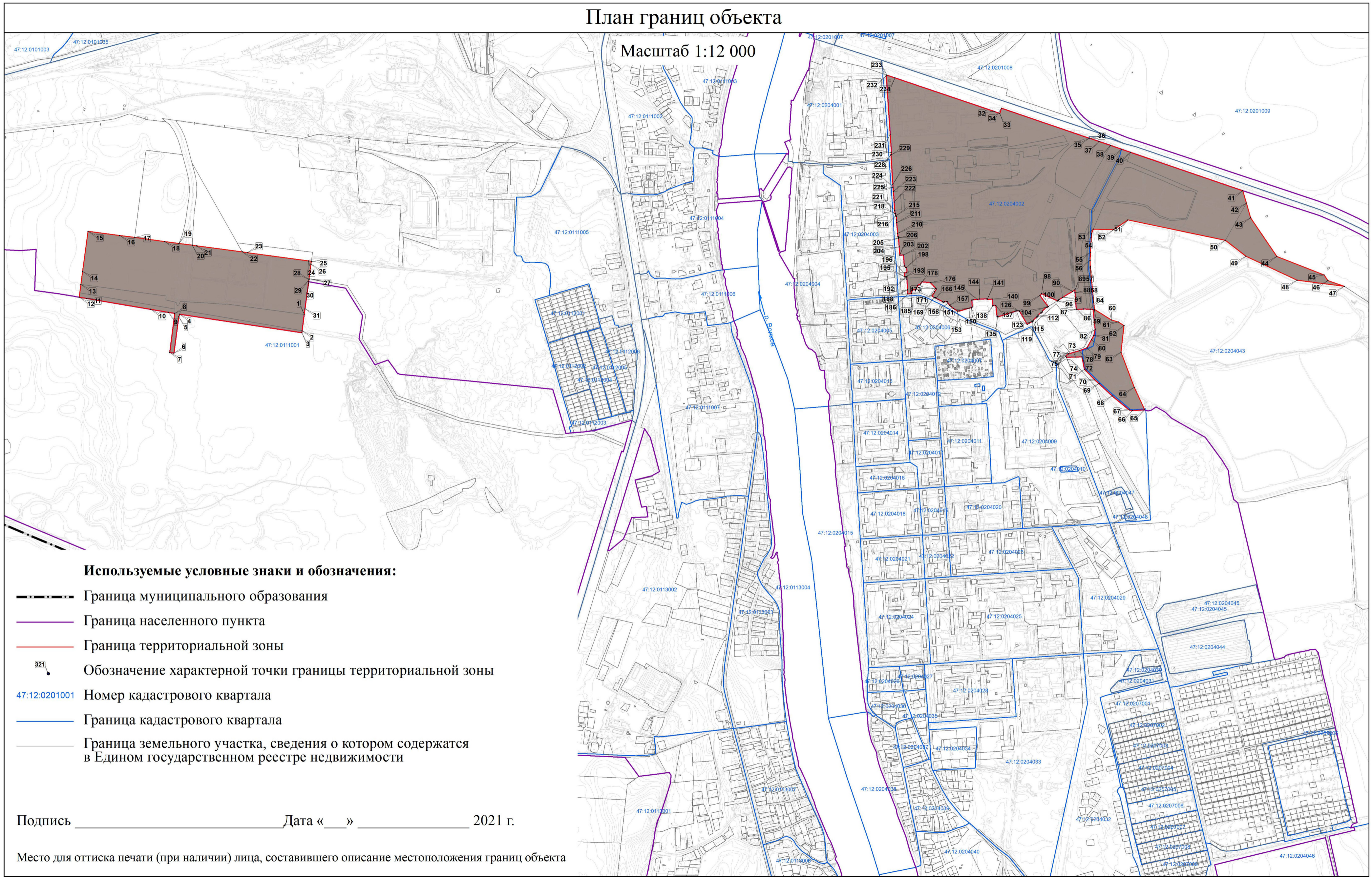
3. Сведения о характерных точках части (частей) границы объекта

Обозначение характерных точек части границы	Существующие координаты, м		Измененные (уточненные) координаты, м		Метод определения координат характерной точки	Средняя квадратическая погрешность положения характерной точки (Mt), м	Описание обозначения точки на местности (при наличии)
	X	Y	X	Y			
1	2	3	4	5	6	7	8
-	-	-	-	-	-	-	




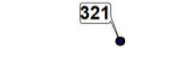



# Раздел 4

## План границ объекта

Масштаб 1:12 000



### Используемые условные знаки и обозначения:

-  Граница муниципального образования
-  Граница населенного пункта
-  Граница территориальной зоны
-  Обозначение характерной точки границы территориальной зоны
-  47:12:0201001 Номер кадастрового квартала
-  Граница кадастрового квартала
-  Граница земельного участка, сведения о котором содержатся в Едином государственном реестре недвижимости

Подпись \_\_\_\_\_ Дата « \_\_\_ » \_\_\_\_\_ 2021 г.

Место для оттиска печати (при наличии) лица, составившего описание местоположения границ объекта

**Текстовое описание местоположения границ  
населенных пунктов, территориальных зон**

Прохождение границы		Описание прохождения границы
от точки	до точки	
<b>1</b>	<b>2</b>	<b>3</b>
1	2	-
2	3	-
3	4	-
4	5	-
5	6	-
6	7	-
7	8	-
8	9	-
9	10	-
10	11	-
11	12	-
12	13	-
13	14	-
14	15	-
15	16	-
16	17	-
17	18	-
18	19	-
19	20	-
20	21	-
21	22	-
22	23	-
23	24	-
24	25	-
25	26	-
26	27	-
27	28	-
28	29	-
29	30	-
30	31	-
31	1	-
32	33	-
33	34	-
34	35	-
35	36	-
36	37	-

**Текстовое описание местоположения границ  
населенных пунктов, территориальных зон**

Прохождение границы		Описание прохождения границы
от точки	до точки	
1	2	3
37	38	-
38	39	-
39	40	-
40	41	-
41	42	-
42	43	-
43	44	-
44	45	-
45	46	-
46	47	-
47	48	-
48	49	-
49	50	-
50	51	-
51	52	-
52	53	-
53	54	-
54	55	-
55	56	-
56	57	-
57	58	-
58	59	-
59	60	-
60	61	-
61	62	-
62	63	-
63	64	-
64	65	-
65	66	-
66	67	-
67	68	-
68	69	-
69	70	-
70	71	-
71	72	-
72	73	-

**Текстовое описание местоположения границ  
населенных пунктов, территориальных зон**

Прохождение границы		Описание прохождения границы
от точки	до точки	
1	2	3
73	74	-
74	75	-
75	76	-
76	77	-
77	78	-
78	79	-
79	80	-
80	81	-
81	82	-
82	83	-
83	84	-
84	85	-
85	86	-
86	87	-
87	88	-
88	89	-
89	90	-
90	91	-
91	92	-
92	93	-
93	94	-
94	95	-
95	96	-
96	97	-
97	98	-
98	99	-
99	100	-
100	101	-
101	102	-
102	103	-
103	104	-
104	105	-
105	106	-
106	107	-
107	108	-
108	109	-

**Текстовое описание местоположения границ  
населенных пунктов, территориальных зон**

Прохождение границы		Описание прохождения границы
от точки	до точки	
1	2	3
109	110	-
110	111	-
111	112	-
112	113	-
113	114	-
114	115	-
115	116	-
116	117	-
117	118	-
118	119	-
119	120	-
120	121	-
121	122	-
122	123	-
123	124	-
124	125	-
125	126	-
126	127	-
127	128	-
128	129	-
129	130	-
130	131	-
131	132	-
132	133	-
133	134	-
134	135	-
135	136	-
136	137	-
137	138	-
138	139	-
139	140	-
140	141	-
141	142	-
142	143	-
143	144	-
144	145	-



**Текстовое описание местоположения границ  
населенных пунктов, территориальных зон**

Прохождение границы		Описание прохождения границы
от точки	до точки	
1	2	3
145	146	-
146	147	-
147	148	-
148	149	-
149	150	-
150	151	-
151	152	-
152	153	-
153	154	-
154	155	-
155	156	-
156	157	-
157	158	-
158	159	-
159	160	-
160	161	-
161	162	-
162	163	-
163	164	-
164	165	-
165	166	-
166	167	-
167	168	-
168	169	-
169	170	-
170	171	-
171	172	-
172	173	-
173	174	-
174	175	-
175	176	-
176	177	-
177	178	-
178	179	-
179	180	-
180	181	-

**Текстовое описание местоположения границ  
населенных пунктов, территориальных зон**

Прохождение границы		Описание прохождения границы
от точки	до точки	
1	2	3
181	182	-
182	183	-
183	184	-
184	185	-
185	186	-
186	187	-
187	188	-
188	189	-
189	190	-
190	191	-
191	192	-
192	193	-
193	194	-
194	195	-
195	196	-
196	197	-
197	198	-
198	199	-
199	200	-
200	201	-
201	202	-
202	203	-
203	204	-
204	205	-
205	206	-
206	207	-
207	208	-
208	209	-
209	210	-
210	211	-
211	212	-
212	213	-
213	214	-
214	215	-
215	216	-
216	217	-

**Текстовое описание местоположения границ  
населенных пунктов, территориальных зон**

Прохождение границы		Описание прохождения границы
от точки	до точки	
1	2	3
217	218	-
218	219	-
219	220	-
220	221	-
221	222	-
222	223	-
223	224	-
224	225	-
225	226	-
226	227	-
227	228	-
228	229	-
229	230	-
230	231	-
231	232	-
232	233	-
233	234	-
234	32	-

## ОПИСАНИЕ МЕСТОПОЛОЖЕНИЯ ГРАНИЦ

### Граница территориальной зоны П.2 Производственная зона объектов II класса опасности муниципального образования город Волхов Волховского муниципального района Ленинградской области

(наименование объекта, местоположение границ которого описано (далее - объект))

#### Раздел 1

#### Сведения об объекте

№ п/п	Характеристики объекта	Описание характеристик
1	2	3
1.	Местоположение объекта	Ленинградская область, район Волховский, город Волхов
2.	Площадь объекта +/- величина погрешности определения площади (P +/- Дельта P)	203,52 га +/- 5 га
3.	Иные характеристики объекта	Производственная зона, зона инженерной и транспортной инфраструктур

## Раздел 2

### Сведения о местоположении границ объекта

1. Система координат МСК 47 зона 2

2. Сведения о характерных точках границ объекта

Обозначение характерных точек границ	Координаты, м		Метод определения координат характерной точки	Средняя квадратическая погрешность положения характерной точки (Mt), м	Описание обозначения точки на местности (при наличии)
	X	Y			
1	2	3	4	5	6
1	434452.12	2325091.76	Геодезический метод	0.1	-
2	434451.90	2325094.37	Геодезический метод	0.1	-
3	434457.52	2325094.83	Геодезический метод	0.1	-
4	434396.52	2325593.77	Геодезический метод	0.1	-
5	434380.03	2325595.20	Геодезический метод	0.1	-
6	434255.60	2325606.03	Геодезический метод	0.1	-
7	434242.04	2325758.50	Геодезический метод	0.1	-
8	434239.48	2325787.24	Геодезический метод	0.1	-
9	434230.79	2325885.00	Геодезический метод	0.1	-
10	434092.15	2325898.47	Геодезический метод	0.1	-
11	434079.96	2326100.43	Геодезический метод	0.1	-
12	433951.99	2326095.35	Геодезический метод	0.1	-
13	433812.01	2326091.37	Геодезический метод	0.1	-
14	433788.40	2326090.70	Геодезический метод	0.1	-
15	433775.96	2326090.35	Геодезический метод	0.1	-
16	433774.38	2326110.30	Геодезический метод	0.1	-
17	433762.08	2326266.59	Геодезический метод	0.1	-
18	433679.98	2326260.12	Геодезический метод	0.1	-
19	433254.66	2326226.63	Геодезический метод	0.1	-
20	433263.64	2326111.16	Геодезический метод	0.1	-
21	433264.01	2326109.05	Геодезический метод	0.1	-
22	433264.72	2326107.09	Геодезический метод	0.1	-

## 2. Сведения о характерных точках границ объекта

Обозначение характерных точек границ	Координаты, м		Метод определения координат характерной точки	Средняя квадратическая погрешность положения характерной точки (Mt), м	Описание обозначения точки на местности (при наличии)
	X	Y			
1	2	3	4	5	6
23	433265.76	2326105.28	Геодезический метод	0.1	-
24	433267.11	2326103.66	Геодезический метод	0.1	-
25	433267.52	2326103.34	Геодезический метод	0.1	-
26	433266.12	2326100.97	Геодезический метод	0.1	-
27	433276.05	2326093.64	Геодезический метод	0.1	-
28	433286.82	2326085.71	Геодезический метод	0.1	-
29	433292.04	2326081.89	Геодезический метод	0.1	-
30	433331.26	2326052.98	Геодезический метод	0.1	-
31	433323.57	2326032.60	Геодезический метод	0.1	-
32	433314.52	2326008.62	Геодезический метод	0.1	-
33	433312.17	2326002.40	Геодезический метод	0.1	-
34	433307.00	2325988.68	Геодезический метод	0.1	-
35	433308.33	2325987.82	Геодезический метод	0.1	-
36	433331.79	2325972.90	Геодезический метод	0.1	-
37	433430.11	2325910.39	Геодезический метод	0.1	-
38	433431.24	2325910.53	Геодезический метод	0.1	-
39	433496.70	2325919.23	Геодезический метод	0.1	-
40	433497.15	2325919.28	Геодезический метод	0.1	-
41	433544.28	2325925.53	Геодезический метод	0.1	-
42	433544.73	2325925.23	Геодезический метод	0.1	-
43	433579.59	2325902.21	Геодезический метод	0.1	-
44	433669.00	2325843.12	Геодезический метод	0.1	-
45	433674.29	2325839.64	Геодезический метод	0.1	-
46	433695.80	2325703.44	Геодезический метод	0.1	-
47	433696.58	2325698.53	Геодезический метод	0.1	-
48	433702.51	2325660.96	Геодезический метод	0.1	-

## 2. Сведения о характерных точках границ объекта

Обозначение характерных точек границ	Координаты, м		Метод определения координат характерной точки	Средняя квадратическая погрешность положения характерной точки (Mt), м	Описание обозначения точки на местности (при наличии)
	X	Y			
1	2	3	4	5	6
49	433712.03	2325662.04	Геодезический метод	0.1	-
50	433712.68	2325662.12	Геодезический метод	0.1	-
51	433716.71	2325662.58	Геодезический метод	0.1	-
52	433787.55	2325670.63	Геодезический метод	0.1	-
53	433801.21	2325672.18	Геодезический метод	0.1	-
54	433802.73	2325658.79	Геодезический метод	0.1	-
55	433836.59	2325361.00	Геодезический метод	0.1	-
56	433839.35	2325336.71	Геодезический метод	0.1	-
57	433864.64	2325114.27	Геодезический метод	0.1	-
58	433866.89	2325094.45	Геодезический метод	0.1	-
59	433874.22	2325030.00	Геодезический метод	0.1	-
60	433882.13	2324960.42	Геодезический метод	0.1	-
61	433898.58	2324815.67	Геодезический метод	0.1	-
62	433906.90	2324742.50	Геодезический метод	0.1	-
63	433924.34	2324589.12	Геодезический метод	0.1	-
64	433729.73	2324567.00	Геодезический метод	0.1	-
65	433666.00	2324559.75	Геодезический метод	0.1	-
66	433604.28	2324552.73	Геодезический метод	0.1	-
67	433604.31	2324552.52	Геодезический метод	0.1	-
68	433610.13	2324513.32	Геодезический метод	0.1	-
69	433619.51	2324450.20	Геодезический метод	0.1	-
70	433632.45	2324337.12	Геодезический метод	0.1	-
71	433635.06	2324337.05	Геодезический метод	0.1	-
72	433653.26	2324337.32	Геодезический метод	0.1	-
73	433661.79	2324337.44	Геодезический метод	0.1	-
74	433722.05	2324338.37	Геодезический метод	0.1	-

## 2. Сведения о характерных точках границ объекта

Обозначение характерных точек границ	Координаты, м		Метод определения координат характерной точки	Средняя квадратическая погрешность положения характерной точки (Mt), м	Описание обозначения точки на местности (при наличии)
	X	Y			
1	2	3	4	5	6
75	433741.67	2324338.67	Геодезический метод	0.1	-
76	433831.65	2324340.06	Геодезический метод	0.1	-
77	433831.63	2324339.91	Геодезический метод	0.1	-
78	433823.71	2324264.51	Геодезический метод	0.1	-
79	433826.79	2324163.27	Геодезический метод	0.1	-
80	433826.90	2324159.79	Геодезический метод	0.1	-
81	433827.52	2324139.83	Геодезический метод	0.1	-
82	433827.53	2324139.49	Геодезический метод	0.1	-
83	433827.83	2324129.47	Геодезический метод	0.1	-
84	433828.48	2324107.84	Геодезический метод	0.1	-
85	433829.15	2324086.21	Геодезический метод	0.1	-
86	433829.44	2324076.21	Геодезический метод	0.1	-
87	433830.06	2324055.12	Геодезический метод	0.1	-
88	433830.16	2324051.98	Геодезический метод	0.1	-
89	433830.32	2324046.52	Геодезический метод	0.1	-
90	433831.95	2323993.23	Геодезический метод	0.1	-
91	433835.27	2323884.29	Геодезический метод	0.1	-
92	433835.59	2323873.64	Геодезический метод	0.1	-
93	433835.66	2323871.51	Геодезический метод	0.1	-
94	433837.68	2323805.04	Геодезический метод	0.1	-
95	433882.92	2323803.52	Геодезический метод	0.1	-
96	433976.32	2323800.24	Геодезический метод	0.1	-
97	434161.65	2323793.59	Геодезический метод	0.1	-
98	434321.26	2324861.21	Геодезический метод	0.1	-
99	434304.13	2325037.39	Геодезический метод	0.1	-
100	434321.60	2325032.34	Геодезический метод	0.1	-



## 2. Сведения о характерных точках границ объекта

Обозначение характерных точек границ	Координаты, м		Метод определения координат характерной точки	Средняя квадратическая погрешность положения характерной точки (Mt), м	Описание обозначения точки на местности (при наличии)
	X	Y			
1	2	3	4	5	6
101	434349.56	2325024.24	Геодезический метод	0.1	-
102	434380.06	2325013.99	Геодезический метод	0.1	-
103	434414.85	2324997.10	Геодезический метод	0.1	-
104	434446.27	2324974.63	Геодезический метод	0.1	-
105	434461.25	2324955.81	Геодезический метод	0.1	-
106	434476.53	2324936.63	Геодезический метод	0.1	-
107	434468.94	2325001.45	Геодезический метод	0.1	-
108	434457.84	2325092.26	Геодезический метод	0.1	-
1	434452.12	2325091.76	Геодезический метод	0.1	-
109	432209.54	2332087.08	Геодезический метод	0.1	-
110	432208.77	2332087.92	Геодезический метод	0.1	-
111	432202.10	2332103.79	Геодезический метод	0.1	-
112	432198.60	2332123.81	Геодезический метод	0.1	-
113	432200.68	2332139.36	Геодезический метод	0.1	-
114	432207.01	2332151.72	Геодезический метод	0.1	-
115	432213.37	2332159.82	Геодезический метод	0.1	-
116	432223.54	2332165.83	Геодезический метод	0.1	-
117	432233.39	2332166.92	Геодезический метод	0.1	-
118	432244.01	2332167.26	Геодезический метод	0.1	-
119	432264.03	2332178.52	Геодезический метод	0.1	-
120	432280.25	2332196.90	Геодезический метод	0.1	-
121	432282.97	2332212.26	Геодезический метод	0.1	-
122	432287.44	2332232.95	Геодезический метод	0.1	-
123	432294.52	2332249.94	Геодезический метод	0.1	-
124	432299.24	2332263.13	Геодезический метод	0.1	-
125	432305.77	2332285.51	Геодезический метод	0.1	-

## 2. Сведения о характерных точках границ объекта

Обозначение характерных точек границ	Координаты, м		Метод определения координат характерной точки	Средняя квадратическая погрешность положения характерной точки (Mt), м	Описание обозначения точки на местности (при наличии)
	X	Y			
1	2	3	4	5	6
126	432314.56	2332313.24	Геодезический метод	0.1	-
127	432325.34	2332342.69	Геодезический метод	0.1	-
128	432326.68	2332364.32	Геодезический метод	0.1	-
129	432335.51	2332397.74	Геодезический метод	0.1	-
130	431958.00	2332433.96	Геодезический метод	0.1	-
131	431910.64	2332438.50	Геодезический метод	0.1	-
132	431921.52	2332063.84	Геодезический метод	0.1	-
133	431927.42	2331860.51	Геодезический метод	0.1	-
134	431930.96	2331738.87	Геодезический метод	0.1	-
135	432131.24	2331706.34	Геодезический метод	0.1	-
136	432132.83	2331678.55	Геодезический метод	0.1	-
137	432142.38	2331511.19	Геодезический метод	0.1	-
138	432209.14	2331492.36	Геодезический метод	0.1	-
139	432150.08	2331185.09	Геодезический метод	0.1	-
140	432145.47	2331061.31	Геодезический метод	0.1	-
141	432254.10	2331035.92	Геодезический метод	0.1	-
142	432290.24	2331319.54	Геодезический метод	0.1	-
143	432319.58	2331550.62	Геодезический метод	0.1	-
144	432391.13	2331609.42	Геодезический метод	0.1	-
145	432473.70	2331662.72	Геодезический метод	0.1	-
146	432520.78	2331632.36	Геодезический метод	0.1	-
147	433058.75	2331147.32	Геодезический метод	0.1	-
148	433059.73	2331198.98	Геодезический метод	0.1	-
149	433060.67	2331249.06	Геодезический метод	0.1	-
150	432891.67	2331469.52	Геодезический метод	0.1	-
151	432851.59	2331521.67	Геодезический метод	0.1	-

2. Сведения о характерных точках границ объекта					
Обозначение характерных точек границ	Координаты, м		Метод определения координат характерной точки	Средняя квадратическая погрешность положения характерной точки (Mt), м	Описание обозначения точки на местности (при наличии)
	X	Y			
1	2	3	4	5	6
152	432755.42	2331647.22	Геодезический метод	0.1	-
153	432707.98	2331724.29	Геодезический метод	0.1	-
154	432668.97	2331787.68	Геодезический метод	0.1	-
155	432616.95	2331860.67	Геодезический метод	0.1	-
156	432593.43	2331905.58	Геодезический метод	0.1	-
157	432560.43	2331954.54	Геодезический метод	0.1	-
158	432543.87	2331966.70	Геодезический метод	0.1	-
159	432507.45	2331947.18	Геодезический метод	0.1	-
160	432475.88	2331939.33	Геодезический метод	0.1	-
161	432439.97	2331953.30	Геодезический метод	0.1	-
162	432394.71	2331973.10	Геодезический метод	0.1	-
163	432370.25	2331984.29	Геодезический метод	0.1	-
164	432344.74	2331998.78	Геодезический метод	0.1	-
165	432321.16	2332010.48	Геодезический метод	0.1	-
166	432279.72	2332031.63	Геодезический метод	0.1	-
167	432233.83	2332062.87	Геодезический метод	0.1	-
168	432221.79	2332073.81	Геодезический метод	0.1	-
109	432209.54	2332087.08	Геодезический метод	0.1	-
169	433163.58	2329641.39	Геодезический метод	0.1	-
170	433160.57	2329656.72	Геодезический метод	0.1	-
171	433165.70	2329716.80	Геодезический метод	0.1	-
172	433162.45	2329718.41	Геодезический метод	0.1	-
173	433160.89	2329734.35	Геодезический метод	0.1	-
174	433164.28	2329747.66	Геодезический метод	0.1	-
175	433181.30	2329770.60	Геодезический метод	0.1	-
176	433155.15	2329817.20	Геодезический метод	0.1	-

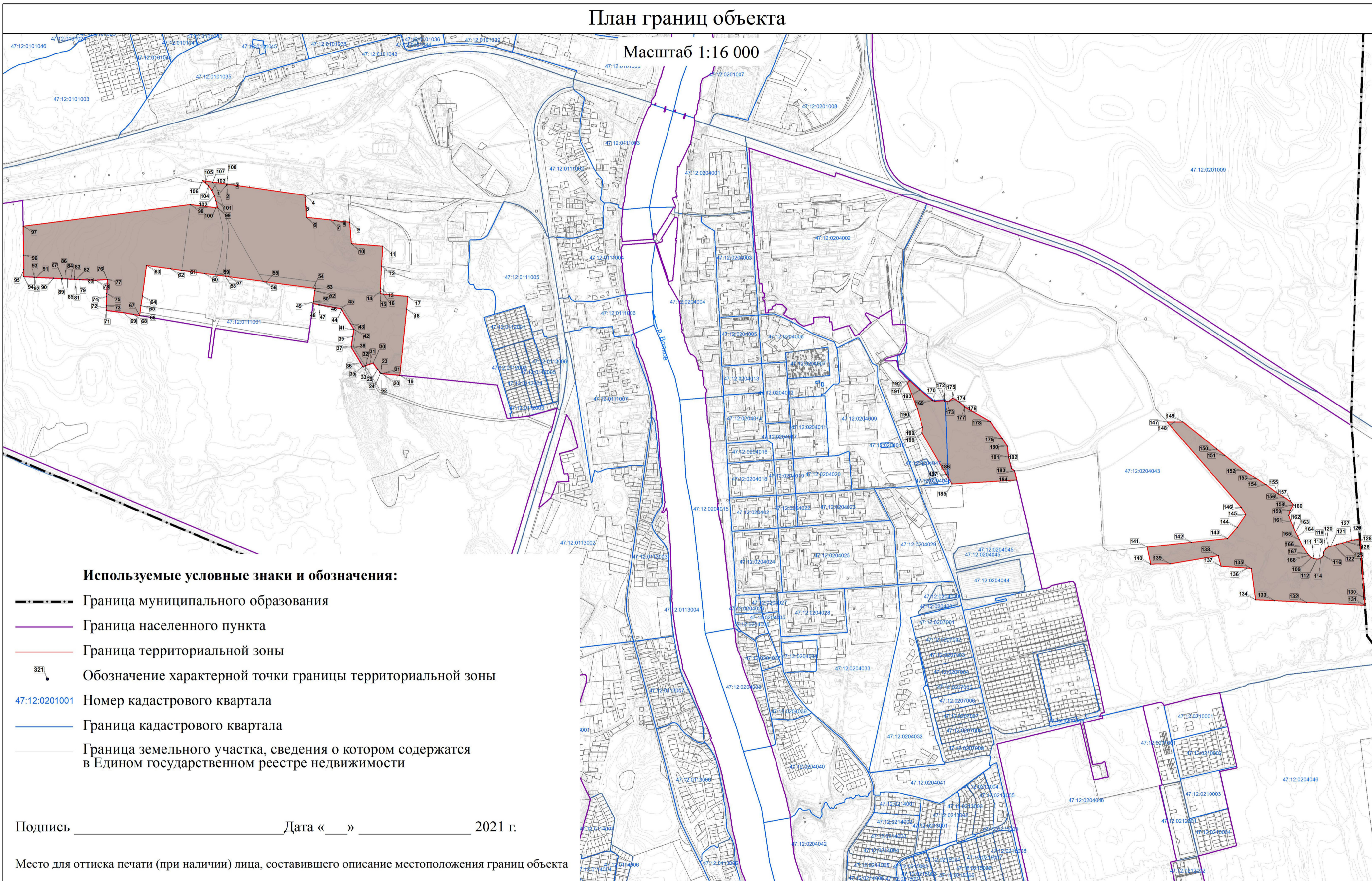
2. Сведения о характерных точках границ объекта					
Обозначение характерных точек границ	Координаты, м		Метод определения координат характерной точки	Средняя квадратическая погрешность положения характерной точки (Mt), м	Описание обозначения точки на местности (при наличии)
	X	Y			
1	2	3	4	5	6
177	433127.99	2329847.43	Геодезический метод	0.1	-
178	433038.30	2330011.55	Геодезический метод	0.1	-
179	432929.34	2330094.81	Геодезический метод	0.1	-
180	432880.89	2330126.29	Геодезический метод	0.1	-
181	432812.53	2330135.84	Геодезический метод	0.1	-
182	432740.39	2330156.45	Геодезический метод	0.1	-
183	432725.03	2330175.61	Геодезический метод	0.1	-
184	432665.89	2330190.86	Геодезический метод	0.1	-
185	432631.54	2329776.60	Геодезический метод	0.1	-
186	432672.76	2329751.51	Геодезический метод	0.1	-
187	432692.85	2329739.29	Геодезический метод	0.1	-
188	432955.60	2329579.39	Геодезический метод	0.1	-
189	432993.32	2329581.43	Геодезический метод	0.1	-
190	433110.79	2329544.89	Геодезический метод	0.1	-
191	433271.41	2329476.99	Геодезический метод	0.1	-
192	433288.13	2329491.79	Геодезический метод	0.1	-
193	433229.58	2329557.92	Геодезический метод	0.1	-
169	433163.58	2329641.39	Геодезический метод	0.1	-
3. Сведения о характерных точках части (частей) границы объекта					
Обозначение характерных точек части границы	Координаты, м		Метод определения координат характерной точки	Средняя квадратическая погрешность положения характерной точки (Mt), м	Описание обозначения точки на местности (при наличии)
	X	Y			
1	2	3	4	5	6
-	-	-	-	-	-



# Раздел 4

## План границ объекта

Масштаб 1:16 000



**Текстовое описание местоположения границ  
населенных пунктов, территориальных зон**

Прохождение границы		Описание прохождения границы
от точки	до точки	
1	2	3
1	2	-
2	3	-
3	4	-
4	5	-
5	6	-
6	7	-
7	8	-
8	9	-
9	10	-
10	11	-
11	12	-
12	13	-
13	14	-
14	15	-
15	16	-
16	17	-
17	18	-
18	19	-
19	20	-
20	21	-
21	22	-
22	23	-
23	24	-
24	25	-
25	26	-
26	27	-
27	28	-
28	29	-
29	30	-
30	31	-
31	32	-
32	33	-
33	34	-
34	35	-
35	36	-
36	37	-

**Текстовое описание местоположения границ  
населенных пунктов, территориальных зон**

Прохождение границы		Описание прохождения границы
от точки	до точки	
1	2	3
37	38	-
38	39	-
39	40	-
40	41	-
41	42	-
42	43	-
43	44	-
44	45	-
45	46	-
46	47	-
47	48	-
48	49	-
49	50	-
50	51	-
51	52	-
52	53	-
53	54	-
54	55	-
55	56	-
56	57	-
57	58	-
58	59	-
59	60	-
60	61	-
61	62	-
62	63	-
63	64	-
64	65	-
65	66	-
66	67	-
67	68	-
68	69	-
69	70	-
70	71	-
71	72	-
72	73	-



**Текстовое описание местоположения границ  
населенных пунктов, территориальных зон**

Прохождение границы		Описание прохождения границы
от точки	до точки	
1	2	3
73	74	-
74	75	-
75	76	-
76	77	-
77	78	-
78	79	-
79	80	-
80	81	-
81	82	-
82	83	-
83	84	-
84	85	-
85	86	-
86	87	-
87	88	-
88	89	-
89	90	-
90	91	-
91	92	-
92	93	-
93	94	-
94	95	-
95	96	-
96	97	-
97	98	-
98	99	-
99	100	-
100	101	-
101	102	-
102	103	-
103	104	-
104	105	-
105	106	-
106	107	-
107	108	-
108	1	-

**Текстовое описание местоположения границ  
населенных пунктов, территориальных зон**

Прохождение границы		Описание прохождения границы
от точки	до точки	
1	2	3
109	110	-
110	111	-
111	112	-
112	113	-
113	114	-
114	115	-
115	116	-
116	117	-
117	118	-
118	119	-
119	120	-
120	121	-
121	122	-
122	123	-
123	124	-
124	125	-
125	126	-
126	127	-
127	128	-
128	129	-
129	130	-
130	131	-
131	132	-
132	133	-
133	134	-
134	135	-
135	136	-
136	137	-
137	138	-
138	139	-
139	140	-
140	141	-
141	142	-
142	143	-
143	144	-
144	145	-

**Текстовое описание местоположения границ  
населенных пунктов, территориальных зон**

Прохождение границы		Описание прохождения границы
от точки	до точки	
1	2	3
145	146	-
146	147	-
147	148	-
148	149	-
149	150	-
150	151	-
151	152	-
152	153	-
153	154	-
154	155	-
155	156	-
156	157	-
157	158	-
158	159	-
159	160	-
160	161	-
161	162	-
162	163	-
163	164	-
164	165	-
165	166	-
166	167	-
167	168	-
168	109	-
169	170	-
170	171	-
171	172	-
172	173	-
173	174	-
174	175	-
175	176	-
176	177	-
177	178	-
178	179	-
179	180	-
180	181	-

**Текстовое описание местоположения границ  
населенных пунктов, территориальных зон**

Прохождение границы		Описание прохождения границы
от точки	до точки	
1	2	3
181	182	-
182	183	-
183	184	-
184	185	-
185	186	-
186	187	-
187	188	-
188	189	-
189	190	-
190	191	-
191	192	-
192	193	-
193	169	-

## ОПИСАНИЕ МЕСТОПОЛОЖЕНИЯ ГРАНИЦ

### П.3 – Производственная зона объектов III класса опасности муниципального образования город Волхов Волховского муниципального района Ленинградской области

(наименование объекта, местоположение границ которого описано (далее - объект))

#### Раздел 1

#### Сведения об объекте

№ п/п	Характеристики объекта	Описание характеристик
1	2	3
1.	Местоположение объекта	187400, Ленинградская область, район Волховский, город Волхов
2.	Площадь объекта +/- величина погрешности определения площади (P +/- Дельта P)	163,98 га +/- 4 га
3.	Иные характеристики объекта	Производственная зона, зона инженерной и транспортной инфраструктур

## Раздел 2

### Сведения о местоположении границ объекта

1. Система координат -

2. Сведения о характерных точках границ объекта

Обозначение характерных точек границ	Координаты, м		Метод определения координат характерной точки	Средняя квадратическая погрешность положения характерной точки (Mt), м	Описание обозначения точки на местности (при наличии)
	X	Y			
1	2	3	4	5	6
-	-	-	-	-	-

3. Сведения о характерных точках части (частей) границы объекта

Обозначение характерных точек части границы	Координаты, м		Метод определения координат характерной точки	Средняя квадратическая погрешность положения характерной точки (Mt), м	Описание обозначения точки на местности (при наличии)
	X	Y			
1	2	3	4	5	6
-	-	-	-	-	-

### Раздел 3

#### Сведения о местоположении измененных (уточненных) границ объекта

1. Система координат МСК 47 зона 2

2. Сведения о характерных точках границ объекта

Обозначение характерных точек границ	Существующие координаты, м		Измененные (уточненные) координаты, м		Метод определения координат характерной точки	Средняя квадратическая погрешность положения характерной точки (Mt), м	Описание обозначения точки на местности (при наличии)
	X	Y	X	Y			
1	2	3	4	5	6	7	8
1	437054.59	2328662.42	435150.13	2326452.85	Геодезический метод	0.1	-
2	437050.03	2328776.66	435076.66	2326447.21	Геодезический метод	0.1	-
3	437025.87	2328776.74	435077.49	2326433.69	Геодезический метод	0.1	-
4	437016.60	2328961.64	435001.58	2326430.06	Геодезический метод	0.1	-
5	437027.11	2328962.66	435003.03	2326551.50	Геодезический метод	0.1	-
6	437031.52	2328963.09	434958.59	2326558.68	Геодезический метод	0.1	-
7	437030.87	2328974.07	434952.94	2326526.12	Геодезический метод	0.1	-
8	437029.48	2328997.94	434940.45	2326529.15	Геодезический метод	0.1	-
9	437014.48	2328997.10	434890.47	2326533.90	Геодезический метод	0.1	-
10	437014.27	2329002.83	434879.11	2326508.29	Геодезический метод	0.1	-
11	437012.40	2329056.30	434878.49	2326532.34	Геодезический метод	0.1	-
12	437011.90	2329070.40	434874.09	2326532.52	Геодезический метод	0.1	-
13	436953.80	2329070.68	434871.31	2326527.04	Геодезический метод	0.1	-
14	436948.38	2329070.72	434809.19	2326531.85	Геодезический метод	0.1	-
15	436947.91	2329070.78	434750.65	2326607.89	Геодезический метод	0.1	-
16	436920.92	2329069.84	434684.28	2326695.64	Геодезический метод	0.1	-
17	436918.25	2329070.36	434680.11	2326701.90	Геодезический метод	0.1	-
18	436896.95	2329067.84	434672.56	2326711.82	Геодезический метод	0.1	-
19	436886.48	2329103.36	434653.14	2326737.51	Геодезический метод	0.1	-
20	436884.52	2329110.02	434640.89	2326751.17	Геодезический метод	0.1	-
21	436883.98	2329111.82	434610.87	2326787.13	Геодезический метод	0.1	-
22	436863.99	2329109.75	434583.55	2326766.44	Геодезический метод	0.1	-

## 2. Сведения о характерных точках границ объекта

Обозначение характерных точек границ	Существующие координаты, м		Измененные (уточненные) координаты, м		Метод определения координат характерной точки	Средняя квадратическая погрешность положения характерной точки (Мт), м	Описание обозначения точки на местности (при наличии)
	X	Y	X	Y			
1	2	3	4	5	6	7	8
23	436862.29	2329109.73	434579.84	2326763.33	Геодезический метод	0.1	-
24	436861.94	2329110.21	434577.96	2326763.77	Геодезический метод	0.1	-
25	436844.81	2329108.21	434575.72	2326765.81	Геодезический метод	0.1	-
26	436844.89	2329108.37	434550.12	2326745.54	Геодезический метод	0.1	-
27	436789.34	2329102.83	434551.98	2326743.19	Геодезический метод	0.1	-
28	436784.59	2329102.36	434530.67	2326726.58	Геодезический метод	0.1	-
29	436785.08	2329095.71	434506.68	2326726.12	Геодезический метод	0.1	-
30	436786.97	2329069.74	434494.01	2326713.30	Геодезический метод	0.1	-
31	436790.73	2329014.37	434492.94	2326710.50	Геодезический метод	0.1	-
32	436790.60	2329009.51	434494.01	2326701.43	Геодезический метод	0.1	-
33	436786.87	2328961.78	434491.03	2326698.20	Геодезический метод	0.1	-
34	436804.67	2328648.24	434488.12	2326691.89	Геодезический метод	0.1	-
35	436962.04	2328655.54	434485.02	2326688.14	Геодезический метод	0.1	-
36	436962.44	2328651.20	434538.33	2326626.77	Геодезический метод	0.1	-
37	437036.02	2328652.96	434539.92	2326624.13	Геодезический метод	0.1	-
38	437035.51	2328661.97	434579.03	2326576.35	Геодезический метод	0.1	-
н39	-	-	434602.22	2326554.07	Геодезический метод	0.1	-
н40	-	-	434611.79	2326542.62	Геодезический метод	0.1	-
н41	-	-	434645.60	2326529.32	Геодезический метод	0.1	-
н42	-	-	434707.64	2326531.38	Геодезический метод	0.1	-
н43	-	-	434710.54	2326512.09	Геодезический метод	0.1	-
н44	-	-	434723.01	2326513.49	Геодезический метод	0.1	-
н45	-	-	434722.61	2326501.05	Геодезический метод	0.1	-
н46	-	-	434722.34	2326492.65	Геодезический метод	0.1	-
н47	-	-	434722.27	2326490.43	Геодезический метод	0.1	-
н48	-	-	434723.86	2326476.66	Геодезический метод	0.1	-



## 2. Сведения о характерных точках границ объекта

Обозначение характерных точек границ	Существующие координаты, м		Измененные (уточненные) координаты, м		Метод определения координат характерной точки	Средняя квадратическая погрешность положения характерной точки (Мт), м	Описание обозначения точки на местности (при наличии)
	X	Y	X	Y			
1	2	3	4	5	6	7	8
н49	-	-	434730.65	2326452.96	Геодезический метод	0.1	-
н50	-	-	434732.09	2326447.93	Геодезический метод	0.1	-
н51	-	-	434735.62	2326435.57	Геодезический метод	0.1	-
н52	-	-	434740.57	2326427.96	Геодезический метод	0.1	-
н53	-	-	434751.41	2326411.27	Геодезический метод	0.1	-
н54	-	-	434980.23	2326313.26	Геодезический метод	0.1	-
н55	-	-	434988.29	2326287.90	Геодезический метод	0.1	-
н56	-	-	435049.35	2326286.12	Геодезический метод	0.1	-
н57	-	-	435102.81	2326317.37	Геодезический метод	0.1	-
н58	-	-	435140.60	2326347.71	Геодезический метод	0.1	-
н59	-	-	435174.16	2326388.59	Геодезический метод	0.1	-
н60	-	-	435181.38	2326414.37	Геодезический метод	0.1	-
н61	-	-	435151.24	2326440.31	Геодезический метод	0.1	-
1	437054.59	2328662.42	435150.13	2326452.85	Геодезический метод	0.1	-
62	436484.38	2328692.76	436279.64	2329241.19	Геодезический метод	0.1	-
63	436493.62	2328738.47	436214.79	2329267.24	Геодезический метод	0.1	-
64	436507.96	2328742.93	436205.80	2329262.80	Геодезический метод	0.1	-
65	436489.63	2328829.88	436124.45	2329222.60	Геодезический метод	0.1	-
66	436455.65	2328825.41	436009.08	2329170.85	Геодезический метод	0.1	-
67	436450.56	2328932.22	435991.25	2329162.85	Геодезический метод	0.1	-
68	436343.45	2328926.23	435657.51	2329006.47	Геодезический метод	0.1	-
69	436344.84	2328895.19	435689.96	2328680.12	Геодезический метод	0.1	-
70	436318.80	2328901.07	435960.22	2328660.76	Геодезический метод	0.1	-
71	436327.61	2328870.07	436079.08	2328652.25	Геодезический метод	0.1	-
72	436345.43	2328877.04	436139.23	2328647.52	Геодезический метод	0.1	-
73	436346.51	2328862.56	436140.53	2328667.32	Геодезический метод	0.1	-

## 2. Сведения о характерных точках границ объекта

Обозначение характерных точек границ	Существующие координаты, м		Измененные (уточненные) координаты, м		Метод определения координат характерной точки	Средняя квадратическая погрешность положения характерной точки (Мт), м	Описание обозначения точки на местности (при наличии)
	X	Y	X	Y			
1	2	3	4	5	6	7	8
74	436344.43	2328862.46	436144.43	2328726.70	Геодезический метод	0.1	-
75	436351.38	2328707.91	436198.07	2328723.18	Геодезический метод	0.1	-
76	436351.89	2328689.71	436224.34	2328721.45	Геодезический метод	0.1	-
77	436418.73	2328691.95	436243.28	2328720.21	Геодезический метод	0.1	-
78	436432.44	2328692.29	436239.17	2328762.26	Геодезический метод	0.1	-
79	436432.47	2328691.67	436233.22	2328828.94	Геодезический метод	0.1	-
80	436439.80	2328692.39	436228.85	2328868.63	Геодезический метод	0.1	-
81	436439.93	2328691.55	436227.66	2328886.09	Геодезический метод	0.1	-
82	436461.87	2328692.43	436228.06	2328901.96	Геодезический метод	0.1	-
н83	-	-	436230.04	2328922.21	Геодезический метод	0.1	-
н84	-	-	436240.36	2328992.85	Геодезический метод	0.1	-
н85	-	-	436259.81	2329121.44	Геодезический метод	0.1	-
62	436484.38	2328692.76	436279.64	2329241.19	Геодезический метод	0.1	-
86	432222.77	2330790.11	437050.03	2328776.66	Геодезический метод	0.1	-
87	432254.10	2331035.92	437025.87	2328776.74	Геодезический метод	0.1	-
88	432145.47	2331061.31	437016.60	2328961.64	Геодезический метод	0.1	-
89	432137.24	2330840.16	437027.11	2328962.66	Геодезический метод	0.1	-
н90	-	-	437031.52	2328963.09	Геодезический метод	0.1	-
н91	-	-	437030.87	2328974.07	Геодезический метод	0.1	-
н92	-	-	437029.48	2328997.94	Геодезический метод	0.1	-
н93	-	-	437014.48	2328997.10	Геодезический метод	0.1	-
н94	-	-	437014.36	2329000.45	Геодезический метод	0.1	-
н95	-	-	437014.27	2329002.83	Геодезический метод	0.1	-
н96	-	-	437012.40	2329056.30	Геодезический метод	0.1	-
н97	-	-	437011.90	2329070.40	Геодезический метод	0.1	-
н98	-	-	436953.80	2329070.68	Геодезический метод	0.1	-

## 2. Сведения о характерных точках границ объекта

Обозначение характерных точек границ	Существующие координаты, м		Измененные (уточненные) координаты, м		Метод определения координат характерной точки	Средняя квадратическая погрешность положения характерной точки (Мт), м	Описание обозначения точки на местности (при наличии)
	X	Y	X	Y			
1	2	3	4	5	6	7	8
н99	-	-	436948.38	2329070.72	Геодезический метод	0.1	-
н100	-	-	436947.91	2329070.78	Геодезический метод	0.1	-
н101	-	-	436920.92	2329069.84	Геодезический метод	0.1	-
н102	-	-	436918.25	2329070.36	Геодезический метод	0.1	-
н103	-	-	436896.95	2329067.84	Геодезический метод	0.1	-
н104	-	-	436886.48	2329103.36	Геодезический метод	0.1	-
н105	-	-	436884.51	2329110.02	Геодезический метод	0.1	-
н106	-	-	436883.98	2329111.82	Геодезический метод	0.1	-
н107	-	-	436877.75	2329111.18	Геодезический метод	0.1	-
н108	-	-	436863.99	2329109.75	Геодезический метод	0.1	-
н109	-	-	436862.29	2329109.73	Геодезический метод	0.1	-
н110	-	-	436861.94	2329110.21	Геодезический метод	0.1	-
н111	-	-	436844.81	2329108.21	Геодезический метод	0.1	-
н112	-	-	436844.89	2329108.37	Геодезический метод	0.1	-
н113	-	-	436809.65	2329104.86	Геодезический метод	0.1	-
н114	-	-	436789.34	2329102.83	Геодезический метод	0.1	-
н115	-	-	436784.59	2329102.36	Геодезический метод	0.1	-
н116	-	-	436785.07	2329095.72	Геодезический метод	0.1	-
н117	-	-	436786.97	2329069.74	Геодезический метод	0.1	-
н118	-	-	436790.73	2329014.37	Геодезический метод	0.1	-
н119	-	-	436790.60	2329009.51	Геодезический метод	0.1	-
н120	-	-	436786.87	2328961.78	Геодезический метод	0.1	-
н121	-	-	436793.67	2328841.99	Геодезический метод	0.1	-
н122	-	-	436802.51	2328686.30	Геодезический метод	0.1	-
н123	-	-	436804.67	2328648.24	Геодезический метод	0.1	-
н124	-	-	436962.04	2328655.54	Геодезический метод	0.1	-

## 2. Сведения о характерных точках границ объекта

Обозначение характерных точек границ	Существующие координаты, м		Измененные (уточненные) координаты, м		Метод определения координат характерной точки	Средняя квадратическая погрешность положения характерной точки (Мт), м	Описание обозначения точки на местности (при наличии)
	X	Y	X	Y			
1	2	3	4	5	6	7	8
н125	-	-	436962.44	2328651.20	Геодезический метод	0.1	-
н126	-	-	437036.02	2328652.96	Геодезический метод	0.1	-
н127	-	-	437035.51	2328661.97	Геодезический метод	0.1	-
н128	-	-	437054.59	2328662.42	Геодезический метод	0.1	-
86	432222.77	2330790.11	437050.03	2328776.66	Геодезический метод	0.1	-
129	438708.96	2329994.63	436450.56	2328932.22	Геодезический метод	0.1	-
130	438724.34	2330001.08	436343.45	2328926.23	Геодезический метод	0.1	-
131	438726.09	2330033.13	436344.84	2328895.19	Геодезический метод	0.1	-
132	438726.24	2330054.95	436318.80	2328901.07	Геодезический метод	0.1	-
133	438721.93	2330107.35	436327.61	2328870.07	Геодезический метод	0.1	-
134	438702.41	2330220.79	436345.43	2328877.04	Геодезический метод	0.1	-
135	438685.96	2330268.38	436346.51	2328862.56	Геодезический метод	0.1	-
136	438658.18	2330304.37	436344.43	2328862.46	Геодезический метод	0.1	-
137	438633.78	2330325.32	436351.38	2328707.91	Геодезический метод	0.1	-
138	438585.10	2330354.20	436351.89	2328689.71	Геодезический метод	0.1	-
139	438487.24	2330388.85	436418.73	2328691.95	Геодезический метод	0.1	-
140	438391.35	2330425.61	436432.44	2328692.29	Геодезический метод	0.1	-
141	438283.75	2330452.80	436432.47	2328691.67	Геодезический метод	0.1	-
142	438106.79	2330500.24	436439.80	2328692.39	Геодезический метод	0.1	-
143	438088.88	2330504.77	436439.93	2328691.55	Геодезический метод	0.1	-
144	438052.28	2330498.42	436461.87	2328692.43	Геодезический метод	0.1	-
145	437985.32	2330493.70	436484.38	2328692.76	Геодезический метод	0.1	-
146	437971.97	2330501.58	436493.62	2328738.47	Геодезический метод	0.1	-
147	437972.21	2330532.57	436507.96	2328742.93	Геодезический метод	0.1	-
148	437994.45	2330723.48	436489.63	2328829.88	Геодезический метод	0.1	-
149	438026.20	2331011.75	436455.65	2328825.41	Геодезический метод	0.1	-

## 2. Сведения о характерных точках границ объекта

Обозначение характерных точек границ	Существующие координаты, м		Измененные (уточненные) координаты, м		Метод определения координат характерной точки	Средняя квадратическая погрешность положения характерной точки (Мт), м	Описание обозначения точки на местности (при наличии)
	X	Y	X	Y			
1	2	3	4	5	6	7	8
150	438031.39	2331058.34	-	-	Геодезический метод	0.1	-
151	437999.17	2331032.85	-	-	Геодезический метод	0.1	-
152	438010.07	2331020.56	-	-	Геодезический метод	0.1	-
153	437977.57	2330725.44	-	-	Геодезический метод	0.1	-
154	437955.29	2330534.27	-	-	Геодезический метод	0.1	-
155	437953.18	2330501.45	-	-	Геодезический метод	0.1	-
156	437857.69	2330483.85	-	-	Геодезический метод	0.1	-
157	437812.97	2330491.56	-	-	Геодезический метод	0.1	-
158	437766.08	2330492.52	-	-	Геодезический метод	0.1	-
159	437722.47	2330521.98	-	-	Геодезический метод	0.1	-
160	437699.44	2330559.85	-	-	Геодезический метод	0.1	-
161	437667.12	2330543.53	-	-	Геодезический метод	0.1	-
162	437652.67	2330594.88	-	-	Геодезический метод	0.1	-
163	437649.86	2330637.59	-	-	Геодезический метод	0.1	-
164	437651.96	2330661.60	-	-	Геодезический метод	0.1	-
165	437660.33	2330691.99	-	-	Геодезический метод	0.1	-
166	437687.91	2330755.36	-	-	Геодезический метод	0.1	-
167	437656.14	2330728.30	-	-	Геодезический метод	0.1	-
168	437645.28	2330705.26	-	-	Геодезический метод	0.1	-
169	437642.50	2330699.36	-	-	Геодезический метод	0.1	-
170	437633.24	2330664.54	-	-	Геодезический метод	0.1	-
171	437631.39	2330638.70	-	-	Геодезический метод	0.1	-
172	437632.61	2330600.85	-	-	Геодезический метод	0.1	-
173	437689.78	2330394.10	-	-	Геодезический метод	0.1	-
174	437795.20	2330029.25	-	-	Геодезический метод	0.1	-
175	437808.15	2329998.11	-	-	Геодезический метод	0.1	-

## 2. Сведения о характерных точках границ объекта

Обозначение характерных точек границ	Существующие координаты, м		Измененные (уточненные) координаты, м		Метод определения координат характерной точки	Средняя квадратическая погрешность положения характерной точки (Мт), м	Описание обозначения точки на местности (при наличии)
	X	Y	X	Y			
1	2	3	4	5	6	7	8
176	437824.01	2329968.12	-	-	Геодезический метод	0.1	-
177	437846.72	2329932.71	-	-	Геодезический метод	0.1	-
178	437881.11	2329895.38	-	-	Геодезический метод	0.1	-
179	437904.25	2329881.02	-	-	Геодезический метод	0.1	-
180	437930.85	2329871.78	-	-	Геодезический метод	0.1	-
181	437952.79	2329867.26	-	-	Геодезический метод	0.1	-
182	437956.10	2329866.67	-	-	Геодезический метод	0.1	-
183	438005.65	2329865.40	-	-	Геодезический метод	0.1	-
184	438017.65	2329843.84	-	-	Геодезический метод	0.1	-
185	438045.21	2329856.80	-	-	Геодезический метод	0.1	-
186	438044.14	2329859.16	-	-	Геодезический метод	0.1	-
187	438080.44	2329876.55	-	-	Геодезический метод	0.1	-
188	438081.68	2329873.97	-	-	Геодезический метод	0.1	-
189	438152.06	2329907.11	-	-	Геодезический метод	0.1	-
190	438161.46	2329912.36	-	-	Геодезический метод	0.1	-
191	438201.45	2329934.72	-	-	Геодезический метод	0.1	-
192	438284.29	2329977.67	-	-	Геодезический метод	0.1	-
193	438312.47	2329913.24	-	-	Геодезический метод	0.1	-
194	438328.65	2329876.24	-	-	Геодезический метод	0.1	-
195	438388.21	2329906.55	-	-	Геодезический метод	0.1	-
196	438389.80	2329859.13	-	-	Геодезический метод	0.1	-
197	438390.05	2329851.63	-	-	Геодезический метод	0.1	-
198	438406.88	2329858.10	-	-	Геодезический метод	0.1	-
199	438407.30	2329866.39	-	-	Геодезический метод	0.1	-
200	438410.16	2329922.26	-	-	Геодезический метод	0.1	-
201	438537.82	2329981.80	-	-	Геодезический метод	0.1	-

## 2. Сведения о характерных точках границ объекта

Обозначение характерных точек границ	Существующие координаты, м		Измененные (уточненные) координаты, м		Метод определения координат характерной точки	Средняя квадратическая погрешность положения характерной точки (Мт), м	Описание обозначения точки на местности (при наличии)
	X	Y	X	Y			
1	2	3	4	5	6	7	8
202	438522.66	2330020.97	-	-	Геодезический метод	0.1	-
203	438638.15	2330059.59	-	-	Геодезический метод	0.1	-
204	438626.31	2330119.54	-	-	Геодезический метод	0.1	-
205	438642.83	2330127.14	-	-	Геодезический метод	0.1	-
206	438622.87	2330168.73	-	-	Геодезический метод	0.1	-
207	438360.45	2330074.05	-	-	Геодезический метод	0.1	-
208	438261.19	2330028.19	-	-	Геодезический метод	0.1	-
209	438191.59	2329993.20	-	-	Геодезический метод	0.1	-
210	438099.89	2329915.47	-	-	Геодезический метод	0.1	-
211	438038.41	2329893.12	-	-	Геодезический метод	0.1	-
212	437996.60	2329884.42	-	-	Геодезический метод	0.1	-
213	437962.89	2329884.64	-	-	Геодезический метод	0.1	-
214	437935.65	2329890.03	-	-	Геодезический метод	0.1	-
215	437914.65	2329896.68	-	-	Геодезический метод	0.1	-
216	437893.19	2329909.59	-	-	Геодезический метод	0.1	-
217	437876.40	2329925.41	-	-	Геодезический метод	0.1	-
218	437862.22	2329943.61	-	-	Геодезический метод	0.1	-
219	437833.60	2329990.67	-	-	Геодезический метод	0.1	-
220	437819.08	2330019.84	-	-	Геодезический метод	0.1	-
221	437808.87	2330048.94	-	-	Геодезический метод	0.1	-
222	437704.79	2330409.75	-	-	Геодезический метод	0.1	-
223	437674.46	2330517.49	-	-	Геодезический метод	0.1	-
224	437677.33	2330514.79	-	-	Геодезический метод	0.1	-
225	437682.73	2330510.59	-	-	Геодезический метод	0.1	-
226	437692.41	2330504.37	-	-	Геодезический метод	0.1	-
227	437710.23	2330495.54	-	-	Геодезический метод	0.1	-

## 2. Сведения о характерных точках границ объекта

Обозначение характерных точек границ	Существующие координаты, м		Измененные (уточненные) координаты, м		Метод определения координат характерной точки	Средняя квадратическая погрешность положения характерной точки (Мт), м	Описание обозначения точки на местности (при наличии)
	X	Y	X	Y			
1	2	3	4	5	6	7	8
228	437725.79	2330488.67	-	-	Геодезический метод	0.1	-
229	437760.58	2330474.63	-	-	Геодезический метод	0.1	-
230	437806.32	2330457.14	-	-	Геодезический метод	0.1	-
231	437864.67	2330437.87	-	-	Геодезический метод	0.1	-
232	437851.39	2330433.99	-	-	Геодезический метод	0.1	-
233	437841.19	2330393.67	-	-	Геодезический метод	0.1	-
234	437861.11	2330384.15	-	-	Геодезический метод	0.1	-
235	437876.20	2330369.89	-	-	Геодезический метод	0.1	-
236	437897.95	2330354.23	-	-	Геодезический метод	0.1	-
237	437924.30	2330344.14	-	-	Геодезический метод	0.1	-
238	438052.61	2330318.24	-	-	Геодезический метод	0.1	-
239	438125.48	2330305.36	-	-	Геодезический метод	0.1	-
240	438309.83	2330277.46	-	-	Геодезический метод	0.1	-
241	438443.68	2330261.14	-	-	Геодезический метод	0.1	-
242	438550.41	2330241.42	-	-	Геодезический метод	0.1	-
243	438585.96	2330238.23	-	-	Геодезический метод	0.1	-
244	438587.79	2330258.64	-	-	Геодезический метод	0.1	-
245	438552.24	2330261.83	-	-	Геодезический метод	0.1	-
246	438370.32	2330291.48	-	-	Геодезический метод	0.1	-
247	438379.56	2330360.87	-	-	Геодезический метод	0.1	-
248	438392.06	2330360.05	-	-	Геодезический метод	0.1	-
249	438393.58	2330385.42	-	-	Геодезический метод	0.1	-
250	438424.67	2330390.88	-	-	Геодезический метод	0.1	-
251	438436.32	2330387.16	-	-	Геодезический метод	0.1	-
252	438482.76	2330374.53	-	-	Геодезический метод	0.1	-
253	438578.71	2330340.55	-	-	Геодезический метод	0.1	-



## 2. Сведения о характерных точках границ объекта

Обозначение характерных точек границ	Существующие координаты, м		Измененные (уточненные) координаты, м		Метод определения координат характерной точки	Средняя квадратическая погрешность положения характерной точки (Мт), м	Описание обозначения точки на местности (при наличии)
	X	Y	X	Y			
1	2	3	4	5	6	7	8
254	438625.00	2330313.08	-	-	Геодезический метод	0.1	-
255	438647.24	2330293.99	-	-	Геодезический метод	0.1	-
256	438672.58	2330261.16	-	-	Геодезический метод	0.1	-
257	438687.84	2330217.04	-	-	Геодезический метод	0.1	-
258	438707.03	2330105.46	-	-	Геодезический метод	0.1	-
259	438711.25	2330054.38	-	-	Геодезический метод	0.1	-
260	438711.09	2330033.59	-	-	Геодезический метод	0.1	-
129	438708.96	2329994.63	436450.56	2328932.22	Геодезический метод	0.1	-
261	436243.35	2328720.30	433725.34	2329367.81	Геодезический метод	0.1	-
262	436226.50	2328901.53	433645.63	2329374.74	Геодезический метод	0.1	-
263	436278.51	2329240.00	433644.06	2329378.77	Геодезический метод	0.1	-
264	436263.41	2329247.71	433646.97	2329412.17	Геодезический метод	0.1	-
265	436214.79	2329267.24	433646.65	2329441.96	Геодезический метод	0.1	-
266	436124.45	2329222.60	433646.50	2329456.09	Геодезический метод	0.1	-
267	435991.25	2329162.85	433549.46	2329468.63	Геодезический метод	0.1	-
268	435656.47	2329005.08	433520.01	2329463.16	Геодезический метод	0.1	-
269	435690.28	2328680.83	433500.71	2329452.80	Геодезический метод	0.1	-
270	436139.38	2328646.06	433459.65	2329430.76	Геодезический метод	0.1	-
271	436140.53	2328667.32	433444.98	2329393.41	Геодезический метод	0.1	-
272	436144.43	2328726.70	433429.34	2329343.58	Геодезический метод	0.1	-
273	436224.34	2328721.45	433428.88	2329342.41	Геодезический метод	0.1	-
н274	-	-	433418.28	2329329.21	Геодезический метод	0.1	-
н275	-	-	433412.19	2329332.01	Геодезический метод	0.1	-
н276	-	-	433414.14	2329374.85	Геодезический метод	0.1	-
н277	-	-	433415.62	2329407.36	Геодезический метод	0.1	-
н278	-	-	433355.57	2329421.22	Геодезический метод	0.1	-

## 2. Сведения о характерных точках границ объекта

Обозначение характерных точек границ	Существующие координаты, м		Измененные (уточненные) координаты, м		Метод определения координат характерной точки	Средняя квадратическая погрешность положения характерной точки (Мт), м	Описание обозначения точки на местности (при наличии)
	X	Y	X	Y			
1	2	3	4	5	6	7	8
н279	-	-	433304.84	2329472.91	Геодезический метод	0.1	-
н280	-	-	433288.13	2329491.79	Геодезический метод	0.1	-
н281	-	-	433271.41	2329476.99	Геодезический метод	0.1	-
н282	-	-	433110.79	2329544.89	Геодезический метод	0.1	-
н283	-	-	432993.32	2329581.43	Геодезический метод	0.1	-
н284	-	-	432955.60	2329579.39	Геодезический метод	0.1	-
н285	-	-	432692.85	2329739.29	Геодезический метод	0.1	-
н286	-	-	432672.76	2329751.51	Геодезический метод	0.1	-
н287	-	-	432631.54	2329776.60	Геодезический метод	0.1	-
н288	-	-	432624.39	2329690.36	Геодезический метод	0.1	-
н289	-	-	432632.72	2329687.14	Геодезический метод	0.1	-
н290	-	-	432646.67	2329681.74	Геодезический метод	0.1	-
н291	-	-	432671.56	2329672.11	Геодезический метод	0.1	-
н292	-	-	432664.12	2329652.73	Геодезический метод	0.1	-
н293	-	-	432654.29	2329627.13	Геодезический метод	0.1	-
н294	-	-	432625.97	2329556.13	Геодезический метод	0.1	-
н295	-	-	432631.53	2329553.91	Геодезический метод	0.1	-
н296	-	-	432697.93	2329527.43	Геодезический метод	0.1	-
н297	-	-	432752.33	2329505.73	Геодезический метод	0.1	-
н298	-	-	432755.34	2329504.54	Геодезический метод	0.1	-
н299	-	-	432755.64	2329504.42	Геодезический метод	0.1	-
н300	-	-	432814.45	2329480.96	Геодезический метод	0.1	-
н301	-	-	432839.99	2329470.78	Геодезический метод	0.1	-
н302	-	-	432845.59	2329468.54	Геодезический метод	0.1	-
н303	-	-	432861.46	2329462.17	Геодезический метод	0.1	-
н304	-	-	432871.51	2329458.13	Геодезический метод	0.1	-

## 2. Сведения о характерных точках границ объекта

Обозначение характерных точек границ	Существующие координаты, м		Измененные (уточненные) координаты, м		Метод определения координат характерной точки	Средняя квадратическая погрешность положения характерной точки (Мт), м	Описание обозначения точки на местности (при наличии)
	X	Y	X	Y			
1	2	3	4	5	6	7	8
н305	-	-	432931.65	2329433.97	Геодезический метод	0.1	-
н306	-	-	432990.12	2329410.49	Геодезический метод	0.1	-
н307	-	-	433081.73	2329373.69	Геодезический метод	0.1	-
н308	-	-	433253.57	2329304.63	Геодезический метод	0.1	-
н309	-	-	433265.08	2329300.56	Геодезический метод	0.1	-
н310	-	-	433279.27	2329296.11	Геодезический метод	0.1	-
н311	-	-	433292.39	2329293.36	Геодезический метод	0.1	-
н312	-	-	433310.17	2329291.03	Геодезический метод	0.1	-
н313	-	-	433349.12	2329289.34	Геодезический метод	0.1	-
н314	-	-	433380.02	2329286.80	Геодезический метод	0.1	-
н315	-	-	433386.86	2329286.24	Геодезический метод	0.1	-
н316	-	-	433385.53	2329274.92	Геодезический метод	0.1	-
н317	-	-	433392.49	2329274.11	Геодезический метод	0.1	-
н318	-	-	433390.10	2329253.71	Геодезический метод	0.1	-
н319	-	-	433422.98	2329235.00	Геодезический метод	0.1	-
н320	-	-	433509.63	2329185.70	Геодезический метод	0.1	-
н321	-	-	433534.55	2329171.52	Геодезический метод	0.1	-
н322	-	-	433540.04	2329168.39	Геодезический метод	0.1	-
н323	-	-	433557.71	2329158.33	Геодезический метод	0.1	-
н324	-	-	433487.43	2329019.70	Геодезический метод	0.1	-
н325	-	-	433491.30	2329018.07	Геодезический метод	0.1	-
н326	-	-	433502.41	2329013.05	Геодезический метод	0.1	-
н327	-	-	433513.00	2329006.70	Геодезический метод	0.1	-
н328	-	-	433519.08	2329002.20	Геодезический метод	0.1	-
н329	-	-	433522.03	2328998.77	Геодезический метод	0.1	-
н330	-	-	433523.85	2328996.64	Геодезический метод	0.1	-

## 2. Сведения о характерных точках границ объекта

Обозначение характерных точек границ	Существующие координаты, м		Измененные (уточненные) координаты, м		Метод определения координат характерной точки	Средняя квадратическая погрешность положения характерной точки (Мт), м	Описание обозначения точки на местности (при наличии)
	X	Y	X	Y			
1	2	3	4	5	6	7	8
н331	-	-	433528.34	2328989.76	Геодезический метод	0.1	-
н332	-	-	433531.45	2328982.56	Геодезический метод	0.1	-
н333	-	-	433543.52	2328987.26	Геодезический метод	0.1	-
н334	-	-	433550.73	2328990.07	Геодезический метод	0.1	-
н335	-	-	433560.23	2328991.10	Геодезический метод	0.1	-
н336	-	-	433567.87	2328991.92	Геодезический метод	0.1	-
н337	-	-	433584.06	2328993.67	Геодезический метод	0.1	-
н338	-	-	433589.72	2328994.28	Геодезический метод	0.1	-
н339	-	-	433601.87	2328995.59	Геодезический метод	0.1	-
н340	-	-	433601.50	2328999.01	Геодезический метод	0.1	-
н341	-	-	433629.13	2329079.20	Геодезический метод	0.1	-
н342	-	-	433630.16	2329082.19	Геодезический метод	0.1	-
н343	-	-	433631.47	2329085.99	Геодезический метод	0.1	-
н344	-	-	433631.03	2329093.10	Геодезический метод	0.1	-
н345	-	-	433632.14	2329099.89	Геодезический метод	0.1	-
н346	-	-	433628.62	2329101.99	Геодезический метод	0.1	-
н347	-	-	433567.09	2329138.69	Геодезический метод	0.1	-
н348	-	-	433573.34	2329149.44	Геодезический метод	0.1	-
н349	-	-	433579.98	2329160.86	Геодезический метод	0.1	-
н350	-	-	433579.71	2329163.77	Геодезический метод	0.1	-
н351	-	-	433579.06	2329164.52	Геодезический метод	0.1	-
н352	-	-	433579.84	2329165.20	Геодезический метод	0.1	-
н353	-	-	433581.23	2329166.42	Геодезический метод	0.1	-
н354	-	-	433583.33	2329168.26	Геодезический метод	0.1	-
н355	-	-	433583.98	2329167.51	Геодезический метод	0.1	-
н356	-	-	433588.33	2329169.21	Геодезический метод	0.1	-

## 2. Сведения о характерных точках границ объекта

Обозначение характерных точек границ	Существующие координаты, м		Измененные (уточненные) координаты, м		Метод определения координат характерной точки	Средняя квадратическая погрешность положения характерной точки (Мт), м	Описание обозначения точки на местности (при наличии)
	X	Y	X	Y			
1	2	3	4	5	6	7	8
н357	-	-	433603.51	2329184.12	Геодезический метод	0.1	-
н358	-	-	433604.40	2329187.06	Геодезический метод	0.1	-
н359	-	-	433608.50	2329191.40	Геодезический метод	0.1	-
н360	-	-	433609.45	2329190.51	Геодезический метод	0.1	-
н361	-	-	433613.15	2329191.27	Геодезический метод	0.1	-
н362	-	-	433623.88	2329202.76	Геодезический метод	0.1	-
н363	-	-	433625.10	2329206.77	Геодезический метод	0.1	-
н364	-	-	433624.43	2329207.51	Геодезический метод	0.1	-
н365	-	-	433628.89	2329211.53	Геодезический метод	0.1	-
н366	-	-	433629.55	2329210.79	Геодезический метод	0.1	-
н367	-	-	433632.80	2329211.11	Геодезический метод	0.1	-
н368	-	-	433651.09	2329229.63	Геодезический метод	0.1	-
н369	-	-	433653.14	2329233.90	Геодезический метод	0.1	-
н370	-	-	433651.48	2329235.02	Геодезический метод	0.1	-
н371	-	-	433654.59	2329239.61	Геодезический метод	0.1	-
н372	-	-	433656.25	2329238.50	Геодезический метод	0.1	-
н373	-	-	433707.65	2329198.42	Геодезический метод	0.1	-
н374	-	-	433717.57	2329206.01	Геодезический метод	0.1	-
н375	-	-	433684.35	2329283.28	Геодезический метод	0.1	-
н376	-	-	433683.07	2329284.07	Геодезический метод	0.1	-
н377	-	-	433686.77	2329289.98	Геодезический метод	0.1	-
н378	-	-	433688.04	2329289.19	Геодезический метод	0.1	-
н379	-	-	433691.10	2329291.46	Геодезический метод	0.1	-
н380	-	-	433701.48	2329307.94	Геодезический метод	0.1	-
н381	-	-	433701.85	2329308.53	Геодезический метод	0.1	-
н382	-	-	433731.67	2329355.95	Геодезический метод	0.1	-

## 2. Сведения о характерных точках границ объекта

Обозначение характерных точек границ	Существующие координаты, м		Измененные (уточненные) координаты, м		Метод определения координат характерной точки	Средняя квадратическая погрешность положения характерной точки (Мт), м	Описание обозначения точки на местности (при наличии)
	X	Y	X	Y			
1	2	3	4	5	6	7	8
н383	-	-	433738.45	2329366.67	Геодезический метод	0.1	-
261	436243.35	2328720.30	433725.34	2329367.81	Геодезический метод	0.1	-
384	434325.49	2323787.91	438721.93	2330107.35	Геодезический метод	0.1	-
385	434371.04	2324053.82	438702.41	2330220.79	Геодезический метод	0.1	-
386	434461.64	2324659.83	438685.96	2330268.38	Геодезический метод	0.1	-
387	434470.19	2324705.54	438658.18	2330304.37	Геодезический метод	0.1	-
388	434495.79	2324777.93	438633.78	2330325.32	Геодезический метод	0.1	-
389	434472.82	2324854.15	438585.10	2330354.20	Геодезический метод	0.1	-
390	434472.66	2324854.69	438487.24	2330388.85	Геодезический метод	0.1	-
391	434471.33	2324854.76	438391.35	2330425.61	Геодезический метод	0.1	-
392	434471.52	2324858.46	438283.75	2330452.80	Геодезический метод	0.1	-
393	434470.88	2324860.61	438106.79	2330500.24	Геодезический метод	0.1	-
394	434469.24	2324866.03	438088.88	2330504.77	Геодезический метод	0.1	-
395	434461.25	2324955.81	438052.28	2330498.42	Геодезический метод	0.1	-
396	434446.27	2324974.63	437985.32	2330493.70	Геодезический метод	0.1	-
397	434414.85	2324997.10	437971.97	2330501.58	Геодезический метод	0.1	-
398	434380.06	2325013.99	437972.21	2330532.57	Геодезический метод	0.1	-
399	434349.56	2325024.24	437994.45	2330723.48	Геодезический метод	0.1	-
400	434304.13	2325037.39	437999.94	2330773.34	Геодезический метод	0.1	-
401	434321.26	2324861.21	438026.20	2331011.75	Геодезический метод	0.1	-
402	434161.65	2323793.59	438031.39	2331058.34	Геодезический метод	0.1	-
н403	-	-	437999.17	2331032.85	Геодезический метод	0.1	-
н404	-	-	438010.07	2331020.56	Геодезический метод	0.1	-
н405	-	-	437982.87	2330773.58	Геодезический метод	0.1	-
н406	-	-	437977.57	2330725.44	Геодезический метод	0.1	-
н407	-	-	437955.29	2330534.27	Геодезический метод	0.1	-

## 2. Сведения о характерных точках границ объекта

Обозначение характерных точек границ	Существующие координаты, м		Измененные (уточненные) координаты, м		Метод определения координат характерной точки	Средняя квадратическая погрешность положения характерной точки (Мт), м	Описание обозначения точки на местности (при наличии)
	X	Y	X	Y			
1	2	3	4	5	6	7	8
н408	-	-	437953.18	2330501.45	Геодезический метод	0.1	-
н409	-	-	437935.39	2330497.88	Геодезический метод	0.1	-
н410	-	-	437868.35	2330484.42	Геодезический метод	0.1	-
н411	-	-	437814.24	2330491.48	Геодезический метод	0.1	-
н412	-	-	437770.61	2330493.04	Геодезический метод	0.1	-
н413	-	-	437723.56	2330521.80	Геодезический метод	0.1	-
н414	-	-	437701.19	2330559.97	Геодезический метод	0.1	-
н415	-	-	437667.12	2330543.53	Геодезический метод	0.1	-
н416	-	-	437652.67	2330594.88	Геодезический метод	0.1	-
н417	-	-	437649.86	2330637.59	Геодезический метод	0.1	-
н418	-	-	437651.96	2330661.60	Геодезический метод	0.1	-
н419	-	-	437660.33	2330691.99	Геодезический метод	0.1	-
н420	-	-	437687.91	2330755.36	Геодезический метод	0.1	-
н421	-	-	437656.14	2330728.30	Геодезический метод	0.1	-
н422	-	-	437645.28	2330705.26	Геодезический метод	0.1	-
н423	-	-	437642.50	2330699.36	Геодезический метод	0.1	-
н424	-	-	437633.24	2330664.54	Геодезический метод	0.1	-
н425	-	-	437631.39	2330638.70	Геодезический метод	0.1	-
н426	-	-	437632.61	2330600.85	Геодезический метод	0.1	-
н427	-	-	437678.94	2330433.29	Геодезический метод	0.1	-
н428	-	-	437689.78	2330394.10	Геодезический метод	0.1	-
н429	-	-	437690.29	2330392.34	Геодезический метод	0.1	-
н430	-	-	437690.37	2330392.08	Геодезический метод	0.1	-
н431	-	-	437795.20	2330029.25	Геодезический метод	0.1	-
н432	-	-	437808.15	2329998.11	Геодезический метод	0.1	-
н433	-	-	437824.01	2329968.12	Геодезический метод	0.1	-

## 2. Сведения о характерных точках границ объекта

Обозначение характерных точек границ	Существующие координаты, м		Измененные (уточненные) координаты, м		Метод определения координат характерной точки	Средняя квадратическая погрешность положения характерной точки (Мт), м	Описание обозначения точки на местности (при наличии)
	X	Y	X	Y			
1	2	3	4	5	6	7	8
н434	-	-	437846.72	2329932.71	Геодезический метод	0.1	-
н435	-	-	437881.11	2329895.38	Геодезический метод	0.1	-
н436	-	-	437904.25	2329881.02	Геодезический метод	0.1	-
н437	-	-	437930.85	2329871.78	Геодезический метод	0.1	-
н438	-	-	437952.79	2329867.26	Геодезический метод	0.1	-
н439	-	-	437956.10	2329866.67	Геодезический метод	0.1	-
н440	-	-	437963.28	2329866.49	Геодезический метод	0.1	-
н441	-	-	438005.65	2329865.40	Геодезический метод	0.1	-
н442	-	-	438017.65	2329843.84	Геодезический метод	0.1	-
н443	-	-	438045.21	2329856.80	Геодезический метод	0.1	-
н444	-	-	438044.14	2329859.16	Геодезический метод	0.1	-
н445	-	-	438080.44	2329876.55	Геодезический метод	0.1	-
н446	-	-	438081.68	2329873.97	Геодезический метод	0.1	-
н447	-	-	438152.06	2329907.11	Геодезический метод	0.1	-
н448	-	-	438161.46	2329912.36	Геодезический метод	0.1	-
н449	-	-	438201.45	2329934.72	Геодезический метод	0.1	-
н450	-	-	438284.29	2329977.67	Геодезический метод	0.1	-
н451	-	-	438312.47	2329913.24	Геодезический метод	0.1	-
н452	-	-	438328.65	2329876.24	Геодезический метод	0.1	-
н453	-	-	438388.21	2329906.55	Геодезический метод	0.1	-
н454	-	-	438389.80	2329859.13	Геодезический метод	0.1	-
н455	-	-	438390.05	2329851.63	Геодезический метод	0.1	-
н456	-	-	438406.88	2329858.10	Геодезический метод	0.1	-
н457	-	-	438407.30	2329866.39	Геодезический метод	0.1	-
н458	-	-	438410.16	2329922.26	Геодезический метод	0.1	-
н459	-	-	438537.82	2329981.80	Геодезический метод	0.1	-



## 2. Сведения о характерных точках границ объекта

Обозначение характерных точек границ	Существующие координаты, м		Измененные (уточненные) координаты, м		Метод определения координат характерной точки	Средняя квадратическая погрешность положения характерной точки (Мт), м	Описание обозначения точки на местности (при наличии)
	X	Y	X	Y			
1	2	3	4	5	6	7	8
н460	-	-	438522.66	2330020.97	Геодезический метод	0.1	-
н461	-	-	438618.59	2330053.05	Геодезический метод	0.1	-
н462	-	-	438626.67	2330055.75	Геодезический метод	0.1	-
н463	-	-	438638.15	2330059.59	Геодезический метод	0.1	-
н464	-	-	438626.31	2330119.54	Геодезический метод	0.1	-
н465	-	-	438642.83	2330127.14	Геодезический метод	0.1	-
н466	-	-	438622.87	2330168.73	Геодезический метод	0.1	-
н467	-	-	438360.45	2330074.05	Геодезический метод	0.1	-
н468	-	-	438261.19	2330028.19	Геодезический метод	0.1	-
н469	-	-	438191.59	2329993.20	Геодезический метод	0.1	-
н470	-	-	438099.89	2329915.47	Геодезический метод	0.1	-
н471	-	-	438038.41	2329893.12	Геодезический метод	0.1	-
н472	-	-	437996.60	2329884.42	Геодезический метод	0.1	-
н473	-	-	437962.89	2329884.64	Геодезический метод	0.1	-
н474	-	-	437935.65	2329890.03	Геодезический метод	0.1	-
н475	-	-	437914.65	2329896.68	Геодезический метод	0.1	-
н476	-	-	437893.19	2329909.59	Геодезический метод	0.1	-
н477	-	-	437876.40	2329925.41	Геодезический метод	0.1	-
н478	-	-	437862.22	2329943.61	Геодезический метод	0.1	-
н479	-	-	437833.60	2329990.67	Геодезический метод	0.1	-
н480	-	-	437819.08	2330019.84	Геодезический метод	0.1	-
н481	-	-	437808.87	2330048.94	Геодезический метод	0.1	-
н482	-	-	437704.79	2330409.75	Геодезический метод	0.1	-
н483	-	-	437699.17	2330429.70	Геодезический метод	0.1	-
н484	-	-	437674.46	2330517.49	Геодезический метод	0.1	-
н485	-	-	437677.33	2330514.79	Геодезический метод	0.1	-

## 2. Сведения о характерных точках границ объекта

Обозначение характерных точек границ	Существующие координаты, м		Измененные (уточненные) координаты, м		Метод определения координат характерной точки	Средняя квадратическая погрешность положения характерной точки (Мт), м	Описание обозначения точки на местности (при наличии)
	X	Y	X	Y			
1	2	3	4	5	6	7	8
н486	-	-	437682.73	2330510.59	Геодезический метод	0.1	-
н487	-	-	437692.41	2330504.37	Геодезический метод	0.1	-
н488	-	-	437710.23	2330495.54	Геодезический метод	0.1	-
н489	-	-	437725.79	2330488.67	Геодезический метод	0.1	-
н490	-	-	437760.58	2330474.63	Геодезический метод	0.1	-
н491	-	-	437806.32	2330457.14	Геодезический метод	0.1	-
н492	-	-	437854.49	2330441.23	Геодезический метод	0.1	-
н493	-	-	437864.67	2330437.86	Геодезический метод	0.1	-
н494	-	-	437851.39	2330433.99	Геодезический метод	0.1	-
н495	-	-	437843.80	2330404.00	Геодезический метод	0.1	-
н496	-	-	437841.19	2330393.67	Геодезический метод	0.1	-
н497	-	-	437861.11	2330384.15	Геодезический метод	0.1	-
н498	-	-	437876.20	2330369.89	Геодезический метод	0.1	-
н499	-	-	437897.95	2330354.23	Геодезический метод	0.1	-
н500	-	-	437924.30	2330344.14	Геодезический метод	0.1	-
н501	-	-	438052.61	2330318.24	Геодезический метод	0.1	-
н502	-	-	438125.48	2330305.36	Геодезический метод	0.1	-
н503	-	-	438309.83	2330277.46	Геодезический метод	0.1	-
н504	-	-	438443.68	2330261.14	Геодезический метод	0.1	-
н505	-	-	438550.41	2330241.42	Геодезический метод	0.1	-
н506	-	-	438585.96	2330238.23	Геодезический метод	0.1	-
н507	-	-	438587.79	2330258.64	Геодезический метод	0.1	-
н508	-	-	438552.24	2330261.83	Геодезический метод	0.1	-
н509	-	-	438370.32	2330291.48	Геодезический метод	0.1	-
н510	-	-	438379.56	2330360.87	Геодезический метод	0.1	-
н511	-	-	438392.06	2330360.05	Геодезический метод	0.1	-

## 2. Сведения о характерных точках границ объекта

Обозначение характерных точек границ	Существующие координаты, м		Измененные (уточненные) координаты, м		Метод определения координат характерной точки	Средняя квадратическая погрешность положения характерной точки (Мт), м	Описание обозначения точки на местности (при наличии)
	X	Y	X	Y			
1	2	3	4	5	6	7	8
н512	-	-	438393.58	2330385.42	Геодезический метод	0.1	-
н513	-	-	438424.67	2330390.88	Геодезический метод	0.1	-
н514	-	-	438436.32	2330387.16	Геодезический метод	0.1	-
н515	-	-	438482.76	2330374.53	Геодезический метод	0.1	-
н516	-	-	438578.71	2330340.55	Геодезический метод	0.1	-
н517	-	-	438625.00	2330313.08	Геодезический метод	0.1	-
н518	-	-	438647.24	2330293.99	Геодезический метод	0.1	-
н519	-	-	438672.58	2330261.16	Геодезический метод	0.1	-
н520	-	-	438687.84	2330217.04	Геодезический метод	0.1	-
н521	-	-	438707.03	2330105.46	Геодезический метод	0.1	-
н522	-	-	438711.25	2330054.38	Геодезический метод	0.1	-
н523	-	-	438711.09	2330033.59	Геодезический метод	0.1	-
н524	-	-	438708.96	2329994.63	Геодезический метод	0.1	-
н525	-	-	438724.34	2330001.08	Геодезический метод	0.1	-
н526	-	-	438726.09	2330033.13	Геодезический метод	0.1	-
н527	-	-	438726.24	2330054.95	Геодезический метод	0.1	-
384	434325.49	2323787.91	438721.93	2330107.35	Геодезический метод	0.1	-
528	435140.60	2326347.71	432144.57	2331036.94	Геодезический метод	0.1	-
529	435174.16	2326388.59	432137.24	2330840.16	Геодезический метод	0.1	-
530	435176.57	2326397.18	432222.77	2330790.11	Геодезический метод	0.1	-
531	435181.38	2326414.37	432250.78	2331009.93	Геодезический метод	0.1	-
532	435151.24	2326440.31	432254.10	2331035.92	Геодезический метод	0.1	-
533	435150.13	2326452.85	432145.47	2331061.31	Геодезический метод	0.1	-
534	435076.66	2326447.21	-	-	Геодезический метод	0.1	-
535	435077.49	2326433.69	-	-	Геодезический метод	0.1	-
536	435001.58	2326430.06	-	-	Геодезический метод	0.1	-

## 2. Сведения о характерных точках границ объекта

Обозначение характерных точек границ	Существующие координаты, м		Измененные (уточненные) координаты, м		Метод определения координат характерной точки	Средняя квадратическая погрешность положения характерной точки (Мт), м	Описание обозначения точки на местности (при наличии)
	X	Y	X	Y			
1	2	3	4	5	6	7	8
537	435003.03	2326551.50	-	-	Геодезический метод	0.1	-
538	434958.59	2326558.68	-	-	Геодезический метод	0.1	-
539	434952.94	2326526.12	-	-	Геодезический метод	0.1	-
540	434940.45	2326529.15	-	-	Геодезический метод	0.1	-
541	434890.47	2326533.90	-	-	Геодезический метод	0.1	-
542	434879.11	2326508.29	-	-	Геодезический метод	0.1	-
543	434878.49	2326532.34	-	-	Геодезический метод	0.1	-
544	434874.09	2326532.52	-	-	Геодезический метод	0.1	-
545	434871.31	2326527.04	-	-	Геодезический метод	0.1	-
546	434809.19	2326531.85	-	-	Геодезический метод	0.1	-
547	434750.65	2326607.89	-	-	Геодезический метод	0.1	-
548	434684.28	2326695.64	-	-	Геодезический метод	0.1	-
549	434680.11	2326701.90	-	-	Геодезический метод	0.1	-
550	434672.56	2326711.82	-	-	Геодезический метод	0.1	-
551	434653.14	2326737.51	-	-	Геодезический метод	0.1	-
552	434640.89	2326751.17	-	-	Геодезический метод	0.1	-
553	434610.87	2326787.13	-	-	Геодезический метод	0.1	-
554	434583.55	2326766.44	-	-	Геодезический метод	0.1	-
555	434579.84	2326763.33	-	-	Геодезический метод	0.1	-
556	434577.96	2326763.77	-	-	Геодезический метод	0.1	-
557	434575.72	2326765.81	-	-	Геодезический метод	0.1	-
558	434550.12	2326745.54	-	-	Геодезический метод	0.1	-
559	434551.98	2326743.19	-	-	Геодезический метод	0.1	-
560	434530.67	2326726.58	-	-	Геодезический метод	0.1	-
561	434506.68	2326726.12	-	-	Геодезический метод	0.1	-
562	434494.01	2326713.30	-	-	Геодезический метод	0.1	-

## 2. Сведения о характерных точках границ объекта

Обозначение характерных точек границ	Существующие координаты, м		Измененные (уточненные) координаты, м		Метод определения координат характерной точки	Средняя квадратическая погрешность положения характерной точки (Мт), м	Описание обозначения точки на местности (при наличии)
	X	Y	X	Y			
1	2	3	4	5	6	7	8
563	434492.94	2326710.50	-	-	Геодезический метод	0.1	-
564	434494.01	2326701.43	-	-	Геодезический метод	0.1	-
565	434491.03	2326698.20	-	-	Геодезический метод	0.1	-
566	434488.12	2326691.89	-	-	Геодезический метод	0.1	-
567	434485.02	2326688.14	-	-	Геодезический метод	0.1	-
568	434520.56	2326647.23	-	-	Геодезический метод	0.1	-
569	434538.33	2326626.77	-	-	Геодезический метод	0.1	-
570	434539.92	2326624.13	-	-	Геодезический метод	0.1	-
571	434566.22	2326592.01	-	-	Геодезический метод	0.1	-
572	434579.03	2326576.35	-	-	Геодезический метод	0.1	-
573	434593.52	2326562.42	-	-	Геодезический метод	0.1	-
574	434602.22	2326554.07	-	-	Геодезический метод	0.1	-
575	434611.79	2326542.62	-	-	Геодезический метод	0.1	-
576	434645.60	2326529.32	-	-	Геодезический метод	0.1	-
577	434681.05	2326530.50	-	-	Геодезический метод	0.1	-
578	434707.64	2326531.38	-	-	Геодезический метод	0.1	-
579	434710.54	2326512.09	-	-	Геодезический метод	0.1	-
580	434721.69	2326513.34	-	-	Геодезический метод	0.1	-
581	434723.01	2326513.49	-	-	Геодезический метод	0.1	-
582	434722.72	2326504.60	-	-	Геодезический метод	0.1	-
583	434722.61	2326501.05	-	-	Геодезический метод	0.1	-
584	434722.50	2326497.57	-	-	Геодезический метод	0.1	-
585	434722.34	2326492.65	-	-	Геодезический метод	0.1	-
586	434722.27	2326490.43	-	-	Геодезический метод	0.1	-
587	434723.86	2326476.66	-	-	Геодезический метод	0.1	-
588	434726.88	2326466.10	-	-	Геодезический метод	0.1	-

## 2. Сведения о характерных точках границ объекта

Обозначение характерных точек границ	Существующие координаты, м		Измененные (уточненные) координаты, м		Метод определения координат характерной точки	Средняя квадратическая погрешность положения характерной точки (Мт), м	Описание обозначения точки на местности (при наличии)
	X	Y	X	Y			
1	2	3	4	5	6	7	8
589	434730.65	2326452.96	-	-	Геодезический метод	0.1	-
590	434731.85	2326448.76	-	-	Геодезический метод	0.1	-
591	434732.09	2326447.93	-	-	Геодезический метод	0.1	-
592	434735.62	2326435.57	-	-	Геодезический метод	0.1	-
593	434740.57	2326427.96	-	-	Геодезический метод	0.1	-
594	434743.87	2326422.89	-	-	Геодезический метод	0.1	-
595	434751.41	2326411.27	-	-	Геодезический метод	0.1	-
596	434980.23	2326313.26	-	-	Геодезический метод	0.1	-
597	434985.25	2326297.46	-	-	Геодезический метод	0.1	-
598	434988.29	2326287.90	-	-	Геодезический метод	0.1	-
599	435018.82	2326287.01	-	-	Геодезический метод	0.1	-
600	435049.35	2326286.12	-	-	Геодезический метод	0.1	-
601	435076.08	2326301.75	-	-	Геодезический метод	0.1	-
602	435102.81	2326317.37	-	-	Геодезический метод	0.1	-
603	435109.11	2326322.43	-	-	Геодезический метод	0.1	-
528	435140.60	2326347.71	432144.57	2331036.94	Геодезический метод	0.1	-
604	434400.64	2325869.89	434339.43	2325982.77	Геодезический метод	0.1	-
605	434399.15	2325886.55	434300.26	2326240.85	Геодезический метод	0.1	-
606	434358.49	2325890.50	434319.26	2326451.94	Геодезический метод	0.1	-
607	434339.43	2325982.77	434396.79	2326613.37	Геодезический метод	0.1	-
608	434300.26	2326240.85	434394.09	2326660.68	Геодезический метод	0.1	-
609	434319.26	2326451.94	434385.80	2326685.48	Геодезический метод	0.1	-
610	434396.79	2326613.37	434372.96	2326867.13	Геодезический метод	0.1	-
611	434394.09	2326660.68	434312.01	2326840.42	Геодезический метод	0.1	-
612	434385.80	2326685.48	434245.00	2326811.06	Геодезический метод	0.1	-
613	434372.96	2326867.13	434222.11	2326801.04	Геодезический метод	0.1	-

## 2. Сведения о характерных точках границ объекта

Обозначение характерных точек границ	Существующие координаты, м		Измененные (уточненные) координаты, м		Метод определения координат характерной точки	Средняя квадратическая погрешность положения характерной точки (Мт), м	Описание обозначения точки на местности (при наличии)
	X	Y	X	Y			
1	2	3	4	5	6	7	8
614	434244.31	2326809.05	434192.68	2326786.82	Геодезический метод	0.1	-
615	434131.20	2326760.17	434132.46	2326760.43	Геодезический метод	0.1	-
616	434132.43	2326663.00	434132.35	2326742.81	Геодезический метод	0.1	-
617	433966.00	2326660.23	434132.26	2326727.67	Геодезический метод	0.1	-
618	433966.41	2326646.26	434131.92	2326671.38	Геодезический метод	0.1	-
619	433970.72	2326546.98	434131.87	2326664.09	Геодезический метод	0.1	-
620	433797.12	2326549.03	434121.54	2326663.77	Геодезический метод	0.1	-
621	433795.52	2326502.23	434118.54	2326545.46	Геодезический метод	0.1	-
622	433743.57	2326465.50	433970.72	2326546.98	Геодезический метод	0.1	-
623	433240.10	2326428.02	433797.12	2326549.03	Геодезический метод	0.1	-
624	433254.35	2326226.26	433795.52	2326502.23	Геодезический метод	0.1	-
625	433763.05	2326266.43	433746.37	2326465.97	Геодезический метод	0.1	-
626	433775.42	2326089.40	433701.82	2326462.46	Геодезический метод	0.1	-
627	433788.40	2326090.70	433239.15	2326426.03	Геодезический метод	0.1	-
628	433951.99	2326095.35	433239.60	2326420.18	Геодезический метод	0.1	-
629	434079.96	2326100.43	433240.54	2326408.03	Геодезический метод	0.1	-
630	434092.15	2325898.47	433254.66	2326226.63	Геодезический метод	0.1	-
631	434230.79	2325884.99	433679.98	2326260.12	Геодезический метод	0.1	-
632	434342.39	2325874.15	433762.08	2326266.59	Геодезический метод	0.1	-
н633	-	-	433774.38	2326110.30	Геодезический метод	0.1	-
н634	-	-	433775.96	2326090.35	Геодезический метод	0.1	-
н635	-	-	433788.40	2326090.70	Геодезический метод	0.1	-
н636	-	-	433812.01	2326091.37	Геодезический метод	0.1	-
н637	-	-	433951.99	2326095.35	Геодезический метод	0.1	-
н638	-	-	434079.96	2326100.43	Геодезический метод	0.1	-
н639	-	-	434092.15	2325898.47	Геодезический метод	0.1	-

## 2. Сведения о характерных точках границ объекта

Обозначение характерных точек границ	Существующие координаты, м		Измененные (уточненные) координаты, м		Метод определения координат характерной точки	Средняя квадратическая погрешность положения характерной точки (Мт), м	Описание обозначения точки на местности (при наличии)
	X	Y	X	Y			
1	2	3	4	5	6	7	8
н640	-	-	434230.79	2325885.00	Геодезический метод	0.1	-
н641	-	-	434342.39	2325874.15	Геодезический метод	0.1	-
н642	-	-	434400.63	2325869.89	Геодезический метод	0.1	-
н643	-	-	434399.15	2325886.55	Геодезический метод	0.1	-
н644	-	-	434358.49	2325890.50	Геодезический метод	0.1	-
604	434400.64	2325869.89	434339.43	2325982.77	Геодезический метод	0.1	-
645	433403.62	2329301.73	434472.66	2324854.69	Геодезический метод	0.1	-
646	433404.39	2329302.64	434471.33	2324854.76	Геодезический метод	0.1	-
647	433391.76	2329304.34	434471.52	2324858.46	Геодезический метод	0.1	-
648	433381.63	2329295.99	434470.88	2324860.61	Геодезический метод	0.1	-
649	433378.27	2329294.65	434469.24	2324866.03	Геодезический метод	0.1	-
650	433356.45	2329294.08	434461.25	2324955.81	Геодезический метод	0.1	-
651	433356.62	2329298.07	434446.27	2324974.63	Геодезический метод	0.1	-
652	433381.09	2329298.67	434414.85	2324997.10	Геодезический метод	0.1	-
653	433393.47	2329308.61	434380.06	2325013.99	Геодезический метод	0.1	-
654	433404.61	2329307.17	434349.56	2325024.24	Геодезический метод	0.1	-
655	433410.43	2329313.17	434321.60	2325032.34	Геодезический метод	0.1	-
656	433407.54	2329315.85	434304.13	2325037.39	Геодезический метод	0.1	-
657	433418.28	2329329.21	434321.26	2324861.21	Геодезический метод	0.1	-
658	433412.19	2329332.01	434161.65	2323793.59	Геодезический метод	0.1	-
659	433415.62	2329407.36	434171.55	2323793.24	Геодезический метод	0.1	-
660	433355.57	2329421.22	434259.42	2323790.08	Геодезический метод	0.1	-
661	433304.84	2329472.91	434283.20	2323789.23	Геодезический метод	0.1	-
662	433289.13	2329490.66	434325.46	2323787.72	Геодезический метод	0.1	-
663	433271.41	2329476.99	434371.04	2324053.82	Геодезический метод	0.1	-
664	433110.79	2329544.89	434461.64	2324659.83	Геодезический метод	0.1	-



## 2. Сведения о характерных точках границ объекта

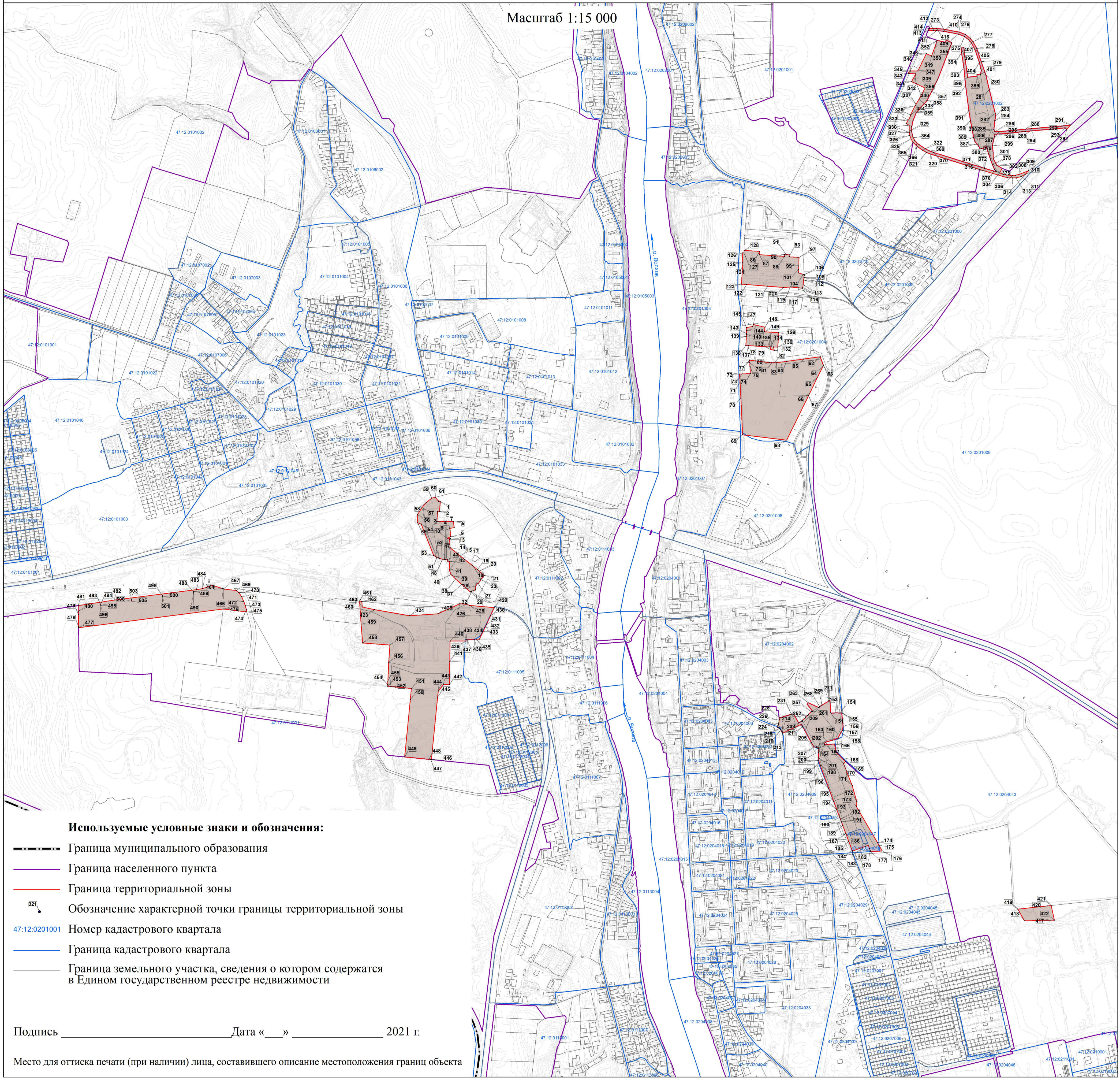
Обозначение характерных точек границ	Существующие координаты, м		Измененные (уточненные) координаты, м		Метод определения координат характерной точки	Средняя квадратическая погрешность положения характерной точки (Мт), м	Описание обозначения точки на местности (при наличии)
	X	Y	X	Y			
1	2	3	4	5	6	7	8
665	432993.32	2329581.43	434470.19	2324705.54	Геодезический метод	0.1	-
666	432955.60	2329579.39	434495.79	2324777.93	Геодезический метод	0.1	-
667	432672.76	2329751.51	434472.82	2324854.15	Геодезический метод	0.1	-
668	432632.50	2329776.38	-	-	Геодезический метод	0.1	-
669	432623.51	2329691.74	-	-	Геодезический метод	0.1	-
670	432632.72	2329687.14	-	-	Геодезический метод	0.1	-
671	432671.56	2329672.11	-	-	Геодезический метод	0.1	-
672	432654.29	2329627.13	-	-	Геодезический метод	0.1	-
673	432649.55	2329615.39	-	-	Геодезический метод	0.1	-
674	432655.06	2329613.01	-	-	Геодезический метод	0.1	-
675	432653.21	2329608.37	-	-	Геодезический метод	0.1	-
676	432647.68	2329610.75	-	-	Геодезический метод	0.1	-
677	432625.64	2329556.09	-	-	Геодезический метод	0.1	-
678	433203.62	2329324.81	-	-	Геодезический метод	0.1	-
679	433270.62	2329298.17	-	-	Геодезический метод	0.1	-
680	433299.64	2329291.26	-	-	Геодезический метод	0.1	-
681	433336.79	2329290.13	-	-	Геодезический метод	0.1	-
682	433386.94	2329286.95	-	-	Геодезический метод	0.1	-
683	433388.02	2329296.16	-	-	Геодезический метод	0.1	-
645	433403.62	2329301.73	434472.66	2324854.69	Геодезический метод	0.1	-
н684	-	-	434446.84	2324635.96	Геодезический метод	0.1	-
н685	-	-	434447.25	2324638.52	Геодезический метод	0.1	-
н686	-	-	434438.24	2324639.96	Геодезический метод	0.1	-
н687	-	-	434437.84	2324637.40	Геодезический метод	0.1	-
н684	-	-	434446.84	2324635.96	Геодезический метод	0.1	-
н688	-	-	434339.10	2323953.04	Геодезический метод	0.1	-



# Раздел 4

## План границ объекта

Масштаб 1:15 000



### Используемые условные знаки и обозначения:

- Граница муниципального образования
- Граница населенного пункта
- Граница территориальной зоны
- 321. Обозначение характерной точки границы территориальной зоны
- 47:12:0201001 Номер кадастрового квартала
- Граница кадастрового квартала
- Граница земельного участка, сведения о котором содержатся в Едином государственном реестре недвижимости

Подпись \_\_\_\_\_ Дата «\_\_» \_\_\_\_\_ 2021 г.

Место для оттиска печати (при наличии) лица, составившего описание местоположения границ объекта

**Текстовое описание местоположения границ  
населенных пунктов, территориальных зон**

Прохождение границы		Описание прохождения границы
от точки	до точки	
<b>1</b>	<b>2</b>	<b>3</b>
1	2	-
2	3	-
3	4	-
4	5	-
5	6	-
6	7	-
7	8	-
8	9	-
9	10	-
10	11	-
11	12	-
12	13	-
13	14	-
14	15	-
15	16	-
16	17	-
17	18	-
18	19	-
19	20	-
20	21	-
21	22	-
22	23	-
23	24	-
24	25	-
25	26	-
26	27	-
27	28	-
28	29	-
29	30	-
30	31	-
31	32	-
32	33	-
33	34	-
34	35	-
35	36	-
36	37	-

**Текстовое описание местоположения границ  
населенных пунктов, территориальных зон**

Прохождение границы		Описание прохождения границы
от точки	до точки	
1	2	3
37	38	-
38	н39	-
н39	н40	-
н40	н41	-
н41	н42	-
н42	н43	-
н43	н44	-
н44	н45	-
н45	н46	-
н46	н47	-
н47	н48	-
н48	н49	-
н49	н50	-
н50	н51	-
н51	н52	-
н52	н53	-
н53	н54	-
н54	н55	-
н55	н56	-
н56	н57	-
н57	н58	-
н58	н59	-
н59	н60	-
н60	н61	-
н61	1	-
62	63	-
63	64	-
64	65	-
65	66	-
66	67	-
67	68	-
68	69	-
69	70	-
70	71	-
71	72	-
72	73	-

**Текстовое описание местоположения границ  
населенных пунктов, территориальных зон**

Прохождение границы		Описание прохождения границы
от точки	до точки	
1	2	3
73	74	-
74	75	-
75	76	-
76	77	-
77	78	-
78	79	-
79	80	-
80	81	-
81	82	-
82	н83	-
н83	н84	-
н84	н85	-
н85	62	-
86	87	-
87	88	-
88	89	-
89	н90	-
н90	н91	-
н91	н92	-
н92	н93	-
н93	н94	-
н94	н95	-
н95	н96	-
н96	н97	-
н97	н98	-
н98	н99	-
н99	н100	-
н100	н101	-
н101	н102	-
н102	н103	-
н103	н104	-
н104	н105	-
н105	н106	-
н106	н107	-
н107	н108	-
н108	н109	-

**Текстовое описание местоположения границ  
населенных пунктов, территориальных зон**

Прохождение границы		Описание прохождения границы
от точки	до точки	
1	2	3
н109	н110	-
н110	н111	-
н111	н112	-
н112	н113	-
н113	н114	-
н114	н115	-
н115	н116	-
н116	н117	-
н117	н118	-
н118	н119	-
н119	н120	-
н120	н121	-
н121	н122	-
н122	н123	-
н123	н124	-
н124	н125	-
н125	н126	-
н126	н127	-
н127	н128	-
н128	86	-
129	130	-
130	131	-
131	132	-
132	133	-
133	134	-
134	135	-
135	136	-
136	137	-
137	138	-
138	139	-
139	140	-
140	141	-
141	142	-
142	143	-
143	144	-
144	145	-

**Текстовое описание местоположения границ  
населенных пунктов, территориальных зон**

Прохождение границы		Описание прохождения границы
от точки	до точки	
1	2	3
145	146	-
146	147	-
147	148	-
148	149	-
149	129	-
261	262	-
262	263	-
263	264	-
264	265	-
265	266	-
266	267	-
267	268	-
268	269	-
269	270	-
270	271	-
271	272	-
272	273	-
273	н274	-
н274	н275	-
н275	н276	-
н276	н277	-
н277	н278	-
н278	н279	-
н279	н280	-
н280	н281	-
н281	н282	-
н282	н283	-
н283	н284	-
н284	н285	-
н285	н286	-
н286	н287	-
н287	н288	-
н288	н289	-
н289	н290	-
н290	н291	-
н291	н292	-



**Текстовое описание местоположения границ  
населенных пунктов, территориальных зон**

Прохождение границы		Описание прохождения границы
от точки	до точки	
1	2	3
н292	н293	-
н293	н294	-
н294	н295	-
н295	н296	-
н296	н297	-
н297	н298	-
н298	н299	-
н299	н300	-
н300	н301	-
н301	н302	-
н302	н303	-
н303	н304	-
н304	н305	-
н305	н306	-
н306	н307	-
н307	н308	-
н308	н309	-
н309	н310	-
н310	н311	-
н311	н312	-
н312	н313	-
н313	н314	-
н314	н315	-
н315	н316	-
н316	н317	-
н317	н318	-
н318	н319	-
н319	н320	-
н320	н321	-
н321	н322	-
н322	н323	-
н323	н324	-
н324	н325	-
н325	н326	-
н326	н327	-
н327	н328	-

**Текстовое описание местоположения границ  
населенных пунктов, территориальных зон**

Прохождение границы		Описание прохождения границы
от точки	до точки	
1	2	3
н328	н329	-
н329	н330	-
н330	н331	-
н331	н332	-
н332	н333	-
н333	н334	-
н334	н335	-
н335	н336	-
н336	н337	-
н337	н338	-
н338	н339	-
н339	н340	-
н340	н341	-
н341	н342	-
н342	н343	-
н343	н344	-
н344	н345	-
н345	н346	-
н346	н347	-
н347	н348	-
н348	н349	-
н349	н350	-
н350	н351	-
н351	н352	-
н352	н353	-
н353	н354	-
н354	н355	-
н355	н356	-
н356	н357	-
н357	н358	-
н358	н359	-
н359	н360	-
н360	н361	-
н361	н362	-
н362	н363	-
н363	н364	-

**Текстовое описание местоположения границ  
населенных пунктов, территориальных зон**

Прохождение границы		Описание прохождения границы
от точки	до точки	
1	2	3
н364	н365	-
н365	н366	-
н366	н367	-
н367	н368	-
н368	н369	-
н369	н370	-
н370	н371	-
н371	н372	-
н372	н373	-
н373	н374	-
н374	н375	-
н375	н376	-
н376	н377	-
н377	н378	-
н378	н379	-
н379	н380	-
н380	н381	-
н381	н382	-
н382	н383	-
н383	261	-
384	385	-
385	386	-
386	387	-
387	388	-
388	389	-
389	390	-
390	391	-
391	392	-
392	393	-
393	394	-
394	395	-
395	396	-
396	397	-
397	398	-
398	399	-
399	400	-

**Текстовое описание местоположения границ  
населенных пунктов, территориальных зон**

Прохождение границы		Описание прохождения границы
от точки	до точки	
1	2	3
400	401	-
401	402	-
402	н403	-
н403	н404	-
н404	н405	-
н405	н406	-
н406	н407	-
н407	н408	-
н408	н409	-
н409	н410	-
н410	н411	-
н411	н412	-
н412	н413	-
н413	н414	-
н414	н415	-
н415	н416	-
н416	н417	-
н417	н418	-
н418	н419	-
н419	н420	-
н420	н421	-
н421	н422	-
н422	н423	-
н423	н424	-
н424	н425	-
н425	н426	-
н426	н427	-
н427	н428	-
н428	н429	-
н429	н430	-
н430	н431	-
н431	н432	-
н432	н433	-
н433	н434	-
н434	н435	-
н435	н436	-

**Текстовое описание местоположения границ  
населенных пунктов, территориальных зон**

Прохождение границы		Описание прохождения границы
от точки	до точки	
1	2	3
н436	н437	-
н437	н438	-
н438	н439	-
н439	н440	-
н440	н441	-
н441	н442	-
н442	н443	-
н443	н444	-
н444	н445	-
н445	н446	-
н446	н447	-
н447	н448	-
н448	н449	-
н449	н450	-
н450	н451	-
н451	н452	-
н452	н453	-
н453	н454	-
н454	н455	-
н455	н456	-
н456	н457	-
н457	н458	-
н458	н459	-
н459	н460	-
н460	н461	-
н461	н462	-
н462	н463	-
н463	н464	-
н464	н465	-
н465	н466	-
н466	н467	-
н467	н468	-
н468	н469	-
н469	н470	-
н470	н471	-
н471	н472	-

**Текстовое описание местоположения границ  
населенных пунктов, территориальных зон**

Прохождение границы		Описание прохождения границы
от точки	до точки	
1	2	3
н472	н473	-
н473	н474	-
н474	н475	-
н475	н476	-
н476	н477	-
н477	н478	-
н478	н479	-
н479	н480	-
н480	н481	-
н481	н482	-
н482	н483	-
н483	н484	-
н484	н485	-
н485	н486	-
н486	н487	-
н487	н488	-
н488	н489	-
н489	н490	-
н490	н491	-
н491	н492	-
н492	н493	-
н493	н494	-
н494	н495	-
н495	н496	-
н496	н497	-
н497	н498	-
н498	н499	-
н499	н500	-
н500	н501	-
н501	н502	-
н502	н503	-
н503	н504	-
н504	н505	-
н505	н506	-
н506	н507	-
н507	н508	-

**Текстовое описание местоположения границ  
населенных пунктов, территориальных зон**

Прохождение границы		Описание прохождения границы
от точки	до точки	
1	2	3
н508	н509	-
н509	н510	-
н510	н511	-
н511	н512	-
н512	н513	-
н513	н514	-
н514	н515	-
н515	н516	-
н516	н517	-
н517	н518	-
н518	н519	-
н519	н520	-
н520	н521	-
н521	н522	-
н522	н523	-
н523	н524	-
н524	н525	-
н525	н526	-
н526	н527	-
н527	384	-
528	529	-
529	530	-
530	531	-
531	532	-
532	533	-
533	528	-
604	605	-
605	606	-
606	607	-
607	608	-
608	609	-
609	610	-
610	611	-
611	612	-
612	613	-
613	614	-

**Текстовое описание местоположения границ  
населенных пунктов, территориальных зон**

Прохождение границы		Описание прохождения границы
от точки	до точки	
1	2	3
614	615	-
615	616	-
616	617	-
617	618	-
618	619	-
619	620	-
620	621	-
621	622	-
622	623	-
623	624	-
624	625	-
625	626	-
626	627	-
627	628	-
628	629	-
629	630	-
630	631	-
631	632	-
632	н633	-
н633	н634	-
н634	н635	-
н635	н636	-
н636	н637	-
н637	н638	-
н638	н639	-
н639	н640	-
н640	н641	-
н641	н642	-
н642	н643	-
н643	н644	-
н644	604	-
645	646	-
646	647	-
647	648	-
648	649	-
649	650	-



**Текстовое описание местоположения границ  
населенных пунктов, территориальных зон**

Прохождение границы		Описание прохождения границы
от точки	до точки	
1	2	3
650	651	-
651	652	-
652	653	-
653	654	-
654	655	-
655	656	-
656	657	-
657	658	-
658	659	-
659	660	-
660	661	-
661	662	-
662	663	-
663	664	-
664	665	-
665	666	-
666	667	-
667	645	-
н684	н685	-
н685	н686	-
н686	н687	-
н687	н684	-
н688	н689	-
н689	н690	-
н690	н691	-
н691	н688	-
н692	н693	-
н693	н694	-
н694	н695	-
н695	н692	-
н696	н697	-
н697	н698	-
н698	н699	-
н699	н696	-

## ОПИСАНИЕ МЕСТОПОЛОЖЕНИЯ ГРАНИЦ

### П.4 – Производственная зона объектов IV-V классов опасности муниципального образования город Волхов Волховского муниципального района Ленинградской области

(наименование объекта, местоположение границ которого описано (далее - объект))

#### Раздел 1

#### Сведения об объекте

№ п/п	Характеристики объекта	Описание характеристик
1	2	3
1.	Местоположение объекта	187400, Ленинградская область, район Волховский, город Волхов
2.	Площадь объекта +/- величина погрешности определения площади (P +/- Дельта P)	197,52 га +/- 5 га
3.	Иные характеристики объекта	Производственная зона, зона инженерной и транспортной инфраструктур

## Раздел 2

### Сведения о местоположении границ объекта

1. Система координат -

2. Сведения о характерных точках границ объекта

Обозначение характерных точек границ	Координаты, м		Метод определения координат характерной точки	Средняя квадратическая погрешность положения характерной точки (Mt), м	Описание обозначения точки на местности (при наличии)
	X	Y			
1	2	3	4	5	6
-	-	-	-	-	-

3. Сведения о характерных точках части (частей) границы объекта

Обозначение характерных точек части границы	Координаты, м		Метод определения координат характерной точки	Средняя квадратическая погрешность положения характерной точки (Mt), м	Описание обозначения точки на местности (при наличии)
	X	Y			
1	2	3	4	5	6
-	-	-	-	-	-

### Раздел 3

#### Сведения о местоположении измененных (уточненных) границ объекта

1. Система координат МСК 47 зона 2

2. Сведения о характерных точках границ объекта

Обозначение характерных точек границ	Существующие координаты, м		Измененные (уточненные) координаты, м		Метод определения координат характерной точки	Средняя квадратическая погрешность положения характерной точки (Mt), м	Описание обозначения точки на местности (при наличии)
	X	Y	X	Y			
1	2	3	4	5	6	7	8
1	435273.76	2325034.56	437230.86	2329461.39	Геодезический метод	0.1	-
2	435238.16	2325023.96	437223.78	2329478.05	Геодезический метод	0.1	-
3	435228.66	2325025.09	437226.80	2329479.33	Геодезический метод	0.1	-
4	435220.05	2325024.03	437224.02	2329485.87	Геодезический метод	0.1	-
5	435182.80	2325028.56	437222.13	2329484.45	Геодезический метод	0.1	-
6	435227.59	2325130.14	437219.76	2329489.95	Геодезический метод	0.1	-
7	435226.75	2325134.94	437218.84	2329489.56	Геодезический метод	0.1	-
8	435224.57	2325139.88	437213.27	2329502.53	Геодезический метод	0.1	-
9	435304.15	2325135.74	437204.56	2329515.60	Геодезический метод	0.1	-
10	435306.30	2325127.98	437201.48	2329514.46	Геодезический метод	0.1	-
н11	-	-	437196.42	2329512.59	Геодезический метод	0.1	-
н12	-	-	437190.11	2329510.25	Геодезический метод	0.1	-
н13	-	-	437186.25	2329508.81	Геодезический метод	0.1	-
н14	-	-	436976.98	2329431.11	Геодезический метод	0.1	-
н15	-	-	436937.58	2329419.40	Геодезический метод	0.1	-
н16	-	-	436929.10	2329420.27	Геодезический метод	0.1	-
н17	-	-	436887.25	2329424.57	Геодезический метод	0.1	-
н18	-	-	436827.22	2329431.94	Геодезический метод	0.1	-
н19	-	-	436766.22	2329445.92	Геодезический метод	0.1	-
н20	-	-	436738.93	2329452.18	Геодезический метод	0.1	-
н21	-	-	436738.41	2329450.96	Геодезический метод	0.1	-
н22	-	-	436736.86	2329447.29	Геодезический метод	0.1	-

## 2. Сведения о характерных точках границ объекта

Обозначение характерных точек границ	Существующие координаты, м		Измененные (уточненные) координаты, м		Метод определения координат характерной точки	Средняя квадратическая погрешность положения характерной точки (Мт), м	Описание обозначения точки на местности (при наличии)
	X	Y	X	Y			
1	2	3	4	5	6	7	8
н23	-	-	436735.39	2329443.83	Геодезический метод	0.1	-
н24	-	-	436758.23	2329436.40	Геодезический метод	0.1	-
н25	-	-	436760.21	2329435.76	Геодезический метод	0.1	-
н26	-	-	436786.53	2329428.51	Геодезический метод	0.1	-
н27	-	-	436804.50	2329423.56	Геодезический метод	0.1	-
н28	-	-	436806.40	2329423.03	Геодезический метод	0.1	-
н29	-	-	436804.66	2329417.05	Геодезический метод	0.1	-
н30	-	-	436794.47	2329379.96	Геодезический метод	0.1	-
н31	-	-	436824.24	2329328.22	Геодезический метод	0.1	-
н32	-	-	436839.28	2329287.66	Геодезический метод	0.1	-
н33	-	-	436842.20	2329279.73	Геодезический метод	0.1	-
н34	-	-	436871.57	2329273.27	Геодезический метод	0.1	-
н35	-	-	436876.57	2329273.72	Геодезический метод	0.1	-
н36	-	-	436880.98	2329278.96	Геодезический метод	0.1	-
н37	-	-	436882.50	2329285.80	Геодезический метод	0.1	-
н38	-	-	436888.37	2329286.18	Геодезический метод	0.1	-
н39	-	-	436887.68	2329299.94	Геодезический метод	0.1	-
н40	-	-	436899.65	2329305.24	Геодезический метод	0.1	-
н41	-	-	436984.41	2329356.26	Геодезический метод	0.1	-
н42	-	-	436989.20	2329353.10	Геодезический метод	0.1	-
н43	-	-	437017.98	2329330.47	Геодезический метод	0.1	-
н44	-	-	437032.50	2329315.62	Геодезический метод	0.1	-
н45	-	-	437040.20	2329307.19	Геодезический метод	0.1	-
н46	-	-	437055.24	2329313.36	Геодезический метод	0.1	-
н47	-	-	437043.63	2329325.71	Геодезический метод	0.1	-
н48	-	-	437026.33	2329343.14	Геодезический метод	0.1	-

## 2. Сведения о характерных точках границ объекта

Обозначение характерных точек границ	Существующие координаты, м		Измененные (уточненные) координаты, м		Метод определения координат характерной точки	Средняя квадратическая погрешность положения характерной точки (Мт), м	Описание обозначения точки на местности (при наличии)
	X	Y	X	Y			
1	2	3	4	5	6	7	8
н49	-	-	436998.68	2329364.85	Геодезический метод	0.1	-
н50	-	-	437007.24	2329370.00	Геодезический метод	0.1	-
н51	-	-	437070.45	2329392.10	Геодезический метод	0.1	-
н52	-	-	437104.36	2329323.63	Геодезический метод	0.1	-
н53	-	-	437117.31	2329328.06	Геодезический метод	0.1	-
н54	-	-	437080.34	2329394.64	Геодезический метод	0.1	-
н55	-	-	437109.13	2329406.32	Геодезический метод	0.1	-
н56	-	-	437131.50	2329415.72	Геодезический метод	0.1	-
н57	-	-	437139.60	2329396.22	Геодезический метод	0.1	-
н58	-	-	437160.68	2329405.12	Геодезический метод	0.1	-
н59	-	-	437168.36	2329408.36	Геодезический метод	0.1	-
н60	-	-	437170.47	2329409.25	Геодезический метод	0.1	-
н61	-	-	437218.06	2329429.34	Геодезический метод	0.1	-
н62	-	-	437226.63	2329432.96	Геодезический метод	0.1	-
н63	-	-	437240.51	2329438.67	Геодезический метод	0.1	-
1	435273.76	2325034.56	437230.86	2329461.39	Геодезический метод	0.1	-
64	435332.74	2325834.68	436514.39	2329785.60	Геодезический метод	0.1	-
65	435324.46	2325836.15	436258.20	2329571.97	Геодезический метод	0.1	-
66	435303.12	2325840.08	436261.62	2329567.27	Геодезический метод	0.1	-
67	435281.59	2325844.75	436257.12	2329560.47	Геодезический метод	0.1	-
68	435274.48	2325826.29	436218.07	2329521.58	Геодезический метод	0.1	-
69	435271.09	2325827.48	436205.95	2329510.09	Геодезический метод	0.1	-
70	435267.69	2325820.20	436206.39	2329506.26	Геодезический метод	0.1	-
71	435243.62	2325823.94	436238.89	2329475.27	Геодезический метод	0.1	-
72	435221.08	2325827.34	436257.79	2329458.25	Геодезический метод	0.1	-
73	435216.05	2325828.03	436322.76	2329520.36	Геодезический метод	0.1	-

## 2. Сведения о характерных точках границ объекта

Обозначение характерных точек границ	Существующие координаты, м		Измененные (уточненные) координаты, м		Метод определения координат характерной точки	Средняя квадратическая погрешность положения характерной точки (Мт), м	Описание обозначения точки на местности (при наличии)
	X	Y	X	Y			
1	2	3	4	5	6	7	8
74	435212.74	2325830.53	436340.50	2329534.79	Геодезический метод	0.1	-
75	435208.48	2325841.88	436404.02	2329579.84	Геодезический метод	0.1	-
76	435230.10	2325916.15	436472.30	2329629.65	Геодезический метод	0.1	-
77	435265.06	2325906.63	436476.00	2329630.44	Геодезический метод	0.1	-
78	435280.66	2325902.03	436514.35	2329614.67	Геодезический метод	0.1	-
79	435337.35	2325884.50	436528.26	2329626.83	Геодезический метод	0.1	-
80	435347.39	2325882.76	436551.85	2329733.10	Геодезический метод	0.1	-
н81	-	-	436552.36	2329742.92	Геодезический метод	0.1	-
64	435332.74	2325834.68	436514.39	2329785.60	Геодезический метод	0.1	-
82	435181.38	2326414.37	436641.21	2326525.99	Геодезический метод	0.1	-
83	435151.24	2326440.31	436639.47	2326529.56	Геодезический метод	0.1	-
84	435150.13	2326452.85	436641.35	2326577.28	Геодезический метод	0.1	-
85	435076.66	2326447.21	436638.20	2326581.15	Геодезический метод	0.1	-
86	435077.49	2326433.69	436623.29	2326583.59	Геодезический метод	0.1	-
87	435001.58	2326430.06	436571.04	2326591.13	Геодезический метод	0.1	-
88	435003.03	2326551.50	436566.49	2326591.79	Геодезический метод	0.1	-
89	434958.59	2326558.68	436556.60	2326593.21	Геодезический метод	0.1	-
90	434952.94	2326526.12	436528.30	2326432.68	Геодезический метод	0.1	-
91	434940.45	2326529.15	436527.69	2326429.58	Геодезический метод	0.1	-
92	434890.47	2326533.90	436512.44	2326351.03	Геодезический метод	0.1	-
93	434879.11	2326508.29	436627.93	2326329.39	Геодезический метод	0.1	-
94	434878.49	2326532.34	436634.82	2326406.87	Геодезический метод	0.1	-
95	434874.09	2326532.52	436635.09	2326410.03	Геодезический метод	0.1	-
96	434871.31	2326527.04	436635.88	2326423.97	Геодезический метод	0.1	-
97	434809.19	2326531.85	436641.37	2326521.99	Геодезический метод	0.1	-
98	434750.65	2326607.89	-	-	Геодезический метод	0.1	-

## 2. Сведения о характерных точках границ объекта

Обозначение характерных точек границ	Существующие координаты, м		Измененные (уточненные) координаты, м		Метод определения координат характерной точки	Средняя квадратическая погрешность положения характерной точки (Мт), м	Описание обозначения точки на местности (при наличии)
	X	Y	X	Y			
1	2	3	4	5	6	7	8
99	434684.28	2326695.64	-	-	Геодезический метод	0.1	-
100	434680.11	2326701.90	-	-	Геодезический метод	0.1	-
101	434672.56	2326711.82	-	-	Геодезический метод	0.1	-
102	434653.14	2326737.51	-	-	Геодезический метод	0.1	-
103	434640.89	2326751.17	-	-	Геодезический метод	0.1	-
104	434610.87	2326787.13	-	-	Геодезический метод	0.1	-
105	434583.55	2326766.44	-	-	Геодезический метод	0.1	-
106	434579.84	2326763.33	-	-	Геодезический метод	0.1	-
107	434577.96	2326763.77	-	-	Геодезический метод	0.1	-
108	434575.72	2326765.81	-	-	Геодезический метод	0.1	-
109	434550.12	2326745.54	-	-	Геодезический метод	0.1	-
110	434551.98	2326743.19	-	-	Геодезический метод	0.1	-
111	434530.67	2326726.58	-	-	Геодезический метод	0.1	-
112	434506.68	2326726.12	-	-	Геодезический метод	0.1	-
113	434494.01	2326713.30	-	-	Геодезический метод	0.1	-
114	434492.94	2326710.50	-	-	Геодезический метод	0.1	-
115	434494.01	2326701.43	-	-	Геодезический метод	0.1	-
116	434491.03	2326698.20	-	-	Геодезический метод	0.1	-
117	434488.12	2326691.89	-	-	Геодезический метод	0.1	-
118	434485.02	2326688.14	-	-	Геодезический метод	0.1	-
119	434453.30	2326728.26	-	-	Геодезический метод	0.1	-
120	434415.70	2326775.82	-	-	Геодезический метод	0.1	-
121	434414.75	2326789.14	-	-	Геодезический метод	0.1	-
122	434413.05	2326812.83	-	-	Геодезический метод	0.1	-
123	434411.10	2326839.99	-	-	Геодезический метод	0.1	-
124	434413.11	2326847.30	-	-	Геодезический метод	0.1	-



## 2. Сведения о характерных точках границ объекта

Обозначение характерных точек границ	Существующие координаты, м		Измененные (уточненные) координаты, м		Метод определения координат характерной точки	Средняя квадратическая погрешность положения характерной точки (Мт), м	Описание обозначения точки на местности (при наличии)
	X	Y	X	Y			
1	2	3	4	5	6	7	8
125	434414.30	2326851.62	-	-	Геодезический метод	0.1	-
126	434416.64	2326860.10	-	-	Геодезический метод	0.1	-
127	434456.92	2327006.50	-	-	Геодезический метод	0.1	-
128	434531.48	2327037.20	-	-	Геодезический метод	0.1	-
129	434580.30	2327057.31	-	-	Геодезический метод	0.1	-
130	434800.95	2327019.95	-	-	Геодезический метод	0.1	-
131	434845.08	2327012.48	-	-	Геодезический метод	0.1	-
132	434842.91	2326991.29	-	-	Геодезический метод	0.1	-
133	434850.77	2326988.88	-	-	Геодезический метод	0.1	-
134	434866.50	2326984.07	-	-	Геодезический метод	0.1	-
135	434916.43	2326946.13	-	-	Геодезический метод	0.1	-
136	435074.79	2326837.44	-	-	Геодезический метод	0.1	-
137	435089.84	2326820.12	-	-	Геодезический метод	0.1	-
138	435159.08	2326740.42	-	-	Геодезический метод	0.1	-
139	435196.11	2326657.10	-	-	Геодезический метод	0.1	-
140	435216.39	2326539.42	-	-	Геодезический метод	0.1	-
82	435181.38	2326414.37	436641.21	2326525.99	Геодезический метод	0.1	-
141	437369.23	2330374.45	435230.10	2325916.15	Геодезический метод	0.1	-
142	437329.17	2330337.81	435208.48	2325841.88	Геодезический метод	0.1	-
143	437325.96	2330341.39	435212.74	2325830.53	Геодезический метод	0.1	-
144	437311.35	2330356.75	435216.05	2325828.03	Геодезический метод	0.1	-
145	437303.59	2330366.94	435221.08	2325827.34	Геодезический метод	0.1	-
146	437299.94	2330371.93	435243.62	2325823.94	Геодезический метод	0.1	-
147	437346.20	2330412.10	435264.72	2325820.66	Геодезический метод	0.1	-
148	437355.45	2330402.08	435267.69	2325820.20	Геодезический метод	0.1	-
149	437346.73	2330394.52	435271.09	2325827.48	Геодезический метод	0.1	-

## 2. Сведения о характерных точках границ объекта

Обозначение характерных точек границ	Существующие координаты, м		Измененные (уточненные) координаты, м		Метод определения координат характерной точки	Средняя квадратическая погрешность положения характерной точки (Мт), м	Описание обозначения точки на местности (при наличии)
	X	Y	X	Y			
1	2	3	4	5	6	7	8
н150	-	-	435274.48	2325826.29	Геодезический метод	0.1	-
н151	-	-	435281.59	2325844.75	Геодезический метод	0.1	-
н152	-	-	435303.12	2325840.08	Геодезический метод	0.1	-
н153	-	-	435324.46	2325836.15	Геодезический метод	0.1	-
н154	-	-	435334.56	2325834.29	Геодезический метод	0.1	-
н155	-	-	435348.53	2325882.56	Геодезический метод	0.1	-
н156	-	-	435347.39	2325882.76	Геодезический метод	0.1	-
н157	-	-	435343.44	2325883.44	Геодезический метод	0.1	-
н158	-	-	435337.35	2325884.50	Геодезический метод	0.1	-
н159	-	-	435280.66	2325902.03	Геодезический метод	0.1	-
н160	-	-	435265.06	2325906.63	Геодезический метод	0.1	-
141	437369.23	2330374.45	435230.10	2325916.15	Геодезический метод	0.1	-
161	438110.23	2329745.52	435159.08	2326740.42	Геодезический метод	0.1	-
162	438100.93	2329741.76	435074.79	2326837.44	Геодезический метод	0.1	-
163	438096.45	2329778.09	434916.43	2326946.13	Геодезический метод	0.1	-
164	438091.00	2329782.33	434866.50	2326984.07	Геодезический метод	0.1	-
165	437996.41	2329751.18	434842.91	2326991.29	Геодезический метод	0.1	-
166	437998.93	2329744.49	434845.08	2327012.48	Геодезический метод	0.1	-
167	438001.59	2329737.42	434580.30	2327057.31	Геодезический метод	0.1	-
168	437915.63	2329701.31	434456.92	2327006.50	Геодезический метод	0.1	-
169	437632.85	2329585.81	434416.64	2326860.10	Геодезический метод	0.1	-
170	437581.33	2329693.44	434413.11	2326847.30	Геодезический метод	0.1	-
171	437570.45	2329680.23	434411.10	2326839.99	Геодезический метод	0.1	-
172	437562.36	2329661.16	434413.05	2326812.83	Геодезический метод	0.1	-
173	437555.78	2329662.84	434428.11	2326785.91	Геодезический метод	0.1	-
174	437537.48	2329702.78	434447.92	2326753.66	Геодезический метод	0.1	-

## 2. Сведения о характерных точках границ объекта

Обозначение характерных точек границ	Существующие координаты, м		Измененные (уточненные) координаты, м		Метод определения координат характерной точки	Средняя квадратическая погрешность положения характерной точки (Мт), м	Описание обозначения точки на местности (при наличии)
	X	Y	X	Y			
1	2	3	4	5	6	7	8
175	437513.91	2329691.33	434464.90	2326729.47	Геодезический метод	0.1	-
176	437501.73	2329713.80	434490.47	2326697.60	Геодезический метод	0.1	-
177	437500.64	2329714.10	434491.03	2326698.20	Геодезический метод	0.1	-
178	437472.68	2329701.49	434494.01	2326701.43	Геодезический метод	0.1	-
179	437467.55	2329712.95	434492.94	2326710.50	Геодезический метод	0.1	-
180	437464.41	2329722.76	434494.01	2326713.30	Геодезический метод	0.1	-
181	437491.19	2329733.22	434506.68	2326726.12	Геодезический метод	0.1	-
182	437536.06	2329754.19	434530.67	2326726.58	Геодезический метод	0.1	-
183	437567.56	2329769.64	434551.98	2326743.19	Геодезический метод	0.1	-
184	437624.56	2329808.22	434550.12	2326745.54	Геодезический метод	0.1	-
185	437739.04	2329860.48	434575.72	2326765.81	Геодезический метод	0.1	-
186	437769.18	2329879.24	434577.96	2326763.77	Геодезический метод	0.1	-
187	437881.11	2329895.38	434579.84	2326763.33	Геодезический метод	0.1	-
188	437904.25	2329881.02	434583.55	2326766.44	Геодезический метод	0.1	-
189	437930.85	2329871.78	434610.87	2326787.13	Геодезический метод	0.1	-
190	437952.79	2329867.26	434640.89	2326751.17	Геодезический метод	0.1	-
191	437956.10	2329866.67	434653.14	2326737.51	Геодезический метод	0.1	-
192	438005.65	2329865.40	434672.56	2326711.82	Геодезический метод	0.1	-
193	438017.65	2329843.84	434680.11	2326701.90	Геодезический метод	0.1	-
194	438045.21	2329856.80	434684.28	2326695.64	Геодезический метод	0.1	-
195	438044.14	2329859.16	434750.65	2326607.89	Геодезический метод	0.1	-
196	438080.44	2329876.55	434809.19	2326531.85	Геодезический метод	0.1	-
197	438081.68	2329873.97	434871.31	2326527.04	Геодезический метод	0.1	-
198	438152.06	2329907.11	434874.09	2326532.52	Геодезический метод	0.1	-
199	438161.46	2329912.36	434878.49	2326532.34	Геодезический метод	0.1	-
200	438201.45	2329934.72	434879.11	2326508.29	Геодезический метод	0.1	-

## 2. Сведения о характерных точках границ объекта

Обозначение характерных точек границ	Существующие координаты, м		Измененные (уточненные) координаты, м		Метод определения координат характерной точки	Средняя квадратическая погрешность положения характерной точки (Мт), м	Описание обозначения точки на местности (при наличии)
	X	Y	X	Y			
1	2	3	4	5	6	7	8
201	438284.29	2329977.67	434890.47	2326533.90	Геодезический метод	0.1	-
202	438312.47	2329913.24	434940.45	2326529.15	Геодезический метод	0.1	-
203	438265.40	2329887.20	434952.94	2326526.12	Геодезический метод	0.1	-
204	438229.24	2329868.61	434958.59	2326558.68	Геодезический метод	0.1	-
205	438241.78	2329844.21	435003.03	2326551.50	Геодезический метод	0.1	-
206	438226.73	2329837.88	435001.58	2326430.06	Геодезический метод	0.1	-
207	438106.17	2329787.80	435077.49	2326433.69	Геодезический метод	0.1	-
н208	-	-	435076.66	2326447.21	Геодезический метод	0.1	-
н209	-	-	435150.13	2326452.85	Геодезический метод	0.1	-
н210	-	-	435151.24	2326440.31	Геодезический метод	0.1	-
н211	-	-	435181.38	2326414.37	Геодезический метод	0.1	-
н212	-	-	435216.39	2326539.42	Геодезический метод	0.1	-
н213	-	-	435196.11	2326657.10	Геодезический метод	0.1	-
161	438110.23	2329745.52	435159.08	2326740.42	Геодезический метод	0.1	-
214	433970.72	2326546.98	435304.15	2325135.74	Геодезический метод	0.1	-
215	433797.12	2326549.03	435224.57	2325139.88	Геодезический метод	0.1	-
216	433795.52	2326502.23	435226.75	2325134.94	Геодезический метод	0.1	-
217	433743.57	2326465.50	435227.59	2325130.14	Геодезический метод	0.1	-
218	433240.10	2326428.02	435182.80	2325028.56	Геодезический метод	0.1	-
219	433204.63	2326833.99	435220.05	2325024.03	Геодезический метод	0.1	-
220	433629.12	2326703.77	435228.66	2325025.09	Геодезический метод	0.1	-
221	434131.20	2326760.17	435231.25	2325024.78	Геодезический метод	0.1	-
222	434132.43	2326663.00	435238.16	2325023.96	Геодезический метод	0.1	-
223	433966.00	2326660.23	435273.76	2325034.56	Геодезический метод	0.1	-
224	433966.41	2326646.26	435295.18	2325096.06	Геодезический метод	0.1	-
н225	-	-	435305.48	2325125.62	Геодезический метод	0.1	-

## 2. Сведения о характерных точках границ объекта

Обозначение характерных точек границ	Существующие координаты, м		Измененные (уточненные) координаты, м		Метод определения координат характерной точки	Средняя квадратическая погрешность положения характерной точки (Мт), м	Описание обозначения точки на местности (при наличии)
	X	Y	X	Y			
1	2	3	4	5	6	7	8
н226	-	-	435306.30	2325127.98	Геодезический метод	0.1	-
214	433970.72	2326546.98	435304.15	2325135.74	Геодезический метод	0.1	-
227	433753.40	2327336.22	438284.29	2329977.67	Геодезический метод	0.1	-
228	433583.52	2327360.99	438201.45	2329934.72	Геодезический метод	0.1	-
229	433570.22	2327362.60	438161.46	2329912.36	Геодезический метод	0.1	-
230	433571.92	2327388.68	438152.06	2329907.11	Геодезический метод	0.1	-
231	433578.78	2327391.59	438081.68	2329873.97	Геодезический метод	0.1	-
232	433582.69	2327422.75	438080.44	2329876.55	Геодезический метод	0.1	-
233	433598.63	2327420.69	438044.14	2329859.16	Геодезический метод	0.1	-
234	433662.25	2327410.15	438045.21	2329856.80	Геодезический метод	0.1	-
235	433689.85	2327405.56	438017.65	2329843.84	Геодезический метод	0.1	-
236	433710.34	2327402.17	438005.65	2329865.40	Геодезический метод	0.1	-
237	433741.73	2327395.54	437963.28	2329866.49	Геодезический метод	0.1	-
238	433751.14	2327392.71	437956.10	2329866.67	Геодезический метод	0.1	-
239	433752.40	2327360.31	437952.79	2329867.26	Геодезический метод	0.1	-
240	433753.33	2327342.57	437930.85	2329871.78	Геодезический метод	0.1	-
н241	-	-	437904.25	2329881.02	Геодезический метод	0.1	-
н242	-	-	437881.11	2329895.38	Геодезический метод	0.1	-
н243	-	-	437769.18	2329879.24	Геодезический метод	0.1	-
н244	-	-	437739.04	2329860.48	Геодезический метод	0.1	-
н245	-	-	437624.56	2329808.22	Геодезический метод	0.1	-
н246	-	-	437567.56	2329769.64	Геодезический метод	0.1	-
н247	-	-	437536.06	2329754.19	Геодезический метод	0.1	-
н248	-	-	437491.19	2329733.22	Геодезический метод	0.1	-
н249	-	-	437464.16	2329720.53	Геодезический метод	0.1	-
н250	-	-	437467.55	2329712.95	Геодезический метод	0.1	-

## 2. Сведения о характерных точках границ объекта

Обозначение характерных точек границ	Существующие координаты, м		Измененные (уточненные) координаты, м		Метод определения координат характерной точки	Средняя квадратическая погрешность положения характерной точки (Мт), м	Описание обозначения точки на местности (при наличии)
	X	Y	X	Y			
1	2	3	4	5	6	7	8
н251	-	-	437470.58	2329706.18	Геодезический метод	0.1	-
н252	-	-	437472.68	2329701.49	Геодезический метод	0.1	-
н253	-	-	437495.03	2329711.57	Геодезический метод	0.1	-
н254	-	-	437500.64	2329714.10	Геодезический метод	0.1	-
н255	-	-	437501.39	2329714.44	Геодезический метод	0.1	-
н256	-	-	437501.73	2329713.80	Геодезический метод	0.1	-
н257	-	-	437513.91	2329691.33	Геодезический метод	0.1	-
н258	-	-	437537.48	2329702.78	Геодезический метод	0.1	-
н259	-	-	437555.78	2329662.84	Геодезический метод	0.1	-
н260	-	-	437562.36	2329661.16	Геодезический метод	0.1	-
н261	-	-	437570.45	2329680.23	Геодезический метод	0.1	-
н262	-	-	437581.33	2329693.44	Геодезический метод	0.1	-
н263	-	-	437582.85	2329694.32	Геодезический метод	0.1	-
н264	-	-	437597.48	2329661.85	Геодезический метод	0.1	-
н265	-	-	437632.49	2329584.19	Геодезический метод	0.1	-
н266	-	-	437915.63	2329701.31	Геодезический метод	0.1	-
н267	-	-	438001.59	2329737.42	Геодезический метод	0.1	-
н268	-	-	437998.93	2329744.49	Геодезический метод	0.1	-
н269	-	-	437996.42	2329751.18	Геодезический метод	0.1	-
н270	-	-	438091.00	2329782.33	Геодезический метод	0.1	-
н271	-	-	438096.45	2329778.09	Геодезический метод	0.1	-
н272	-	-	438100.93	2329741.76	Геодезический метод	0.1	-
н273	-	-	438110.23	2329745.52	Геодезический метод	0.1	-
н274	-	-	438107.99	2329768.90	Геодезический метод	0.1	-
н275	-	-	438106.17	2329787.80	Геодезический метод	0.1	-
н276	-	-	438226.73	2329837.88	Геодезический метод	0.1	-

## 2. Сведения о характерных точках границ объекта

Обозначение характерных точек границ	Существующие координаты, м		Измененные (уточненные) координаты, м		Метод определения координат характерной точки	Средняя квадратическая погрешность положения характерной точки (Мт), м	Описание обозначения точки на местности (при наличии)
	X	Y	X	Y			
1	2	3	4	5	6	7	8
н277	-	-	438234.35	2329841.08	Геодезический метод	0.1	-
н278	-	-	438241.78	2329844.21	Геодезический метод	0.1	-
н279	-	-	438229.24	2329868.61	Геодезический метод	0.1	-
н280	-	-	438265.40	2329887.20	Геодезический метод	0.1	-
н281	-	-	438312.47	2329913.24	Геодезический метод	0.1	-
227	433753.40	2327336.22	438284.29	2329977.67	Геодезический метод	0.1	-
282	432904.71	2327654.55	437369.23	2330374.45	Геодезический метод	0.1	-
283	432732.95	2327671.98	437346.73	2330394.52	Геодезический метод	0.1	-
284	432746.09	2327801.54	437355.45	2330402.08	Геодезический метод	0.1	-
285	432920.34	2327823.48	437346.20	2330412.10	Геодезический метод	0.1	-
286	432920.33	2327817.32	437299.94	2330371.93	Геодезический метод	0.1	-
287	432919.90	2327811.02	437303.59	2330366.94	Геодезический метод	0.1	-
288	432919.40	2327804.61	437311.35	2330356.75	Геодезический метод	0.1	-
289	432918.76	2327798.33	437325.96	2330341.39	Геодезический метод	0.1	-
290	432916.89	2327775.80	437329.17	2330337.81	Геодезический метод	0.1	-
291	432911.75	2327723.58	437331.83	2330340.24	Геодезический метод	0.1	-
292	432908.67	2327695.79	-	-	Геодезический метод	0.1	-
293	432908.23	2327691.21	-	-	Геодезический метод	0.1	-
294	432905.09	2327658.53	-	-	Геодезический метод	0.1	-
282	432904.71	2327654.55	437369.23	2330374.45	Геодезический метод	0.1	-
295	434132.49	2328344.56	432600.80	2329405.53	Геодезический метод	0.1	-
296	434122.04	2328345.42	432592.99	2329413.99	Геодезический метод	0.1	-
297	434077.29	2328351.50	432551.91	2329458.08	Геодезический метод	0.1	-
298	434074.48	2328322.38	432492.48	2329521.85	Геодезический метод	0.1	-
299	434035.13	2328328.70	432553.02	2329577.59	Геодезический метод	0.1	-
300	434040.21	2328383.04	432558.81	2329582.92	Геодезический метод	0.1	-

## 2. Сведения о характерных точках границ объекта

Обозначение характерных точек границ	Существующие координаты, м		Измененные (уточненные) координаты, м		Метод определения координат характерной точки	Средняя квадратическая погрешность положения характерной точки (Мт), м	Описание обозначения точки на местности (при наличии)
	X	Y	X	Y			
1	2	3	4	5	6	7	8
301	434041.00	2328391.43	432613.60	2329561.16	Геодезический метод	0.1	-
302	434062.58	2328389.28	432624.39	2329690.36	Геодезический метод	0.1	-
303	434076.57	2328387.81	432631.54	2329776.60	Геодезический метод	0.1	-
304	434080.52	2328387.22	432665.89	2330190.86	Геодезический метод	0.1	-
305	434081.14	2328394.14	432332.09	2330276.92	Геодезический метод	0.1	-
306	434077.10	2328394.98	432330.98	2330272.33	Геодезический метод	0.1	-
307	434080.91	2328429.51	432329.86	2330267.70	Геодезический метод	0.1	-
308	434091.88	2328436.24	432288.79	2330097.47	Геодезический метод	0.1	-
309	434130.61	2328434.22	432258.71	2329976.65	Геодезический метод	0.1	-
310	434132.78	2328434.43	432226.56	2329829.62	Геодезический метод	0.1	-
311	434140.90	2328433.02	432247.62	2329793.88	Геодезический метод	0.1	-
н312	-	-	432298.19	2329805.13	Геодезический метод	0.1	-
н313	-	-	432358.29	2329810.53	Геодезический метод	0.1	-
н314	-	-	432387.58	2329810.39	Геодезический метод	0.1	-
н315	-	-	432381.78	2329743.88	Геодезический метод	0.1	-
н316	-	-	432375.92	2329676.59	Геодезический метод	0.1	-
н317	-	-	432374.21	2329656.92	Геодезический метод	0.1	-
н318	-	-	432371.17	2329658.14	Геодезический метод	0.1	-
н319	-	-	432367.50	2329645.80	Геодезический метод	0.1	-
н320	-	-	432363.67	2329632.93	Геодезический метод	0.1	-
н321	-	-	432349.39	2329584.92	Геодезический метод	0.1	-
н322	-	-	432346.57	2329572.82	Геодезический метод	0.1	-
н323	-	-	432322.03	2329525.48	Геодезический метод	0.1	-
н324	-	-	432173.28	2329602.57	Геодезический метод	0.1	-
н325	-	-	432168.59	2329552.65	Геодезический метод	0.1	-
н326	-	-	432165.26	2329517.29	Геодезический метод	0.1	-



## 2. Сведения о характерных точках границ объекта

Обозначение характерных точек границ	Существующие координаты, м		Измененные (уточненные) координаты, м		Метод определения координат характерной точки	Средняя квадратическая погрешность положения характерной точки (Мт), м	Описание обозначения точки на местности (при наличии)
	X	Y	X	Y			
1	2	3	4	5	6	7	8
н327	-	-	432158.15	2329441.62	Геодезический метод	0.1	-
н328	-	-	432157.07	2329430.08	Геодезический метод	0.1	-
н329	-	-	432163.67	2329429.50	Геодезический метод	0.1	-
н330	-	-	432187.13	2329427.42	Геодезический метод	0.1	-
н331	-	-	432302.89	2329417.18	Геодезический метод	0.1	-
н332	-	-	432330.65	2329414.73	Геодезический метод	0.1	-
н333	-	-	432337.64	2329413.88	Геодезический метод	0.1	-
н334	-	-	432344.83	2329412.61	Геодезический метод	0.1	-
н335	-	-	432351.82	2329410.92	Геодезический метод	0.1	-
н336	-	-	432357.75	2329407.95	Геодезический метод	0.1	-
н337	-	-	432391.66	2329389.57	Геодезический метод	0.1	-
н338	-	-	432386.84	2329336.41	Геодезический метод	0.1	-
н339	-	-	432381.18	2329273.93	Геодезический метод	0.1	-
н340	-	-	432375.73	2329213.86	Геодезический метод	0.1	-
н341	-	-	432385.05	2329213.09	Геодезический метод	0.1	-
н342	-	-	432396.96	2329212.10	Геодезический метод	0.1	-
н343	-	-	432427.04	2329209.62	Геодезический метод	0.1	-
н344	-	-	432429.27	2329209.43	Геодезический метод	0.1	-
н345	-	-	432431.04	2329228.08	Геодезический метод	0.1	-
н346	-	-	432466.52	2329225.36	Геодезический метод	0.1	-
н347	-	-	432475.75	2329224.65	Геодезический метод	0.1	-
н348	-	-	432506.02	2329221.47	Геодезический метод	0.1	-
н349	-	-	432509.75	2329219.99	Геодезический метод	0.1	-
н350	-	-	432512.05	2329216.40	Геодезический метод	0.1	-
н351	-	-	432522.90	2329215.52	Геодезический метод	0.1	-
н352	-	-	432529.02	2329215.02	Геодезический метод	0.1	-

## 2. Сведения о характерных точках границ объекта

Обозначение характерных точек границ	Существующие координаты, м		Измененные (уточненные) координаты, м		Метод определения координат характерной точки	Средняя квадратическая погрешность положения характерной точки (Мт), м	Описание обозначения точки на местности (при наличии)
	X	Y	X	Y			
1	2	3	4	5	6	7	8
н353	-	-	432533.43	2329214.59	Геодезический метод	0.1	-
н354	-	-	432555.89	2329212.41	Геодезический метод	0.1	-
н355	-	-	432562.34	2329211.80	Геодезический метод	0.1	-
н356	-	-	432573.29	2329210.78	Геодезический метод	0.1	-
н357	-	-	432584.56	2329209.73	Геодезический метод	0.1	-
н358	-	-	432588.39	2329254.92	Геодезический метод	0.1	-
н359	-	-	432589.12	2329263.65	Геодезический метод	0.1	-
н360	-	-	432590.65	2329281.73	Геодезический метод	0.1	-
н361	-	-	432521.56	2329319.17	Геодезический метод	0.1	-
н362	-	-	432529.20	2329333.27	Геодезический метод	0.1	-
н363	-	-	432530.58	2329337.57	Геодезический метод	0.1	-
н364	-	-	432532.30	2329340.05	Геодезический метод	0.1	-
н365	-	-	432536.57	2329348.69	Геодезический метод	0.1	-
н366	-	-	432531.57	2329351.00	Геодезический метод	0.1	-
н367	-	-	432532.21	2329352.29	Геодезический метод	0.1	-
н368	-	-	432530.68	2329352.99	Геодезический метод	0.1	-
н369	-	-	432539.68	2329369.45	Геодезический метод	0.1	-
н370	-	-	432533.61	2329373.44	Геодезический метод	0.1	-
н371	-	-	432546.46	2329397.72	Геодезический метод	0.1	-
н372	-	-	432549.84	2329404.25	Геодезический метод	0.1	-
н373	-	-	432552.22	2329408.74	Геодезический метод	0.1	-
н374	-	-	432598.58	2329377.92	Геодезический метод	0.1	-
н375	-	-	432599.73	2329391.94	Геодезический метод	0.1	-
295	434132.49	2328344.56	432600.80	2329405.53	Геодезический метод	0.1	-
376	433486.11	2329018.90	433432.62	2328282.00	Геодезический метод	0.1	-
377	433443.76	2329029.56	433432.59	2328268.36	Геодезический метод	0.1	-

## 2. Сведения о характерных точках границ объекта

Обозначение характерных точек границ	Существующие координаты, м		Измененные (уточненные) координаты, м		Метод определения координат характерной точки	Средняя квадратическая погрешность положения характерной точки (Мт), м	Описание обозначения точки на местности (при наличии)
	X	Y	X	Y			
1	2	3	4	5	6	7	8
378	433251.00	2329042.67	433432.57	2328266.03	Геодезический метод	0.1	-
379	433248.97	2329014.71	433432.55	2328258.61	Геодезический метод	0.1	-
380	433229.93	2329016.63	433432.45	2328227.82	Геодезический метод	0.1	-
381	433227.09	2329014.14	433386.18	2328219.87	Геодезический метод	0.1	-
382	433207.12	2329016.10	433385.52	2328213.05	Геодезический метод	0.1	-
383	433203.41	2329017.87	433382.20	2328174.98	Геодезический метод	0.1	-
384	433182.11	2329019.89	433381.39	2328165.74	Геодезический метод	0.1	-
385	433182.37	2329022.75	433381.36	2328165.41	Геодезический метод	0.1	-
386	433097.27	2329030.15	433388.70	2328159.39	Геодезический метод	0.1	-
387	433081.41	2329031.31	433396.25	2328153.26	Геодезический метод	0.1	-
388	433075.58	2329032.16	433399.92	2328150.27	Геодезический метод	0.1	-
389	433069.44	2329032.52	433402.05	2328151.49	Геодезический метод	0.1	-
390	433067.39	2329034.06	433404.50	2328151.12	Геодезический метод	0.1	-
391	433066.43	2329034.18	433431.67	2328141.77	Геодезический метод	0.1	-
392	433062.59	2329034.50	433454.69	2328133.84	Геодезический метод	0.1	-
393	433041.39	2329035.93	433457.12	2328133.90	Геодезический метод	0.1	-
394	432992.05	2329040.10	433457.40	2328140.94	Геодезический метод	0.1	-
395	432928.49	2329044.60	433458.22	2328160.94	Геодезический метод	0.1	-
396	432877.29	2329048.59	433458.30	2328163.09	Геодезический метод	0.1	-
397	432864.95	2329050.35	433458.37	2328165.12	Геодезический метод	0.1	-
398	432868.92	2329102.05	433458.58	2328171.12	Геодезический метод	0.1	-
399	432869.57	2329107.81	433458.67	2328174.07	Геодезический метод	0.1	-
400	432870.61	2329120.63	433458.81	2328178.69	Геодезический метод	0.1	-
401	432871.16	2329132.58	433461.59	2328182.29	Геодезический метод	0.1	-
402	432871.71	2329138.40	433461.78	2328189.01	Геодезический метод	0.1	-
403	432872.21	2329144.55	433464.13	2328231.13	Геодезический метод	0.1	-

## 2. Сведения о характерных точках границ объекта

Обозначение характерных точек границ	Существующие координаты, м		Измененные (уточненные) координаты, м		Метод определения координат характерной точки	Средняя квадратическая погрешность положения характерной точки (Мт), м	Описание обозначения точки на местности (при наличии)
	X	Y	X	Y			
1	2	3	4	5	6	7	8
404	432872.68	2329150.68	433464.80	2328243.03	Геодезический метод	0.1	-
405	432875.04	2329184.50	433465.51	2328255.73	Геодезический метод	0.1	-
406	432875.53	2329192.70	433465.73	2328259.99	Геодезический метод	0.1	-
407	432878.02	2329229.54	433465.93	2328263.97	Геодезический метод	0.1	-
408	432878.43	2329235.67	433466.07	2328266.55	Геодезический метод	0.1	-
409	432881.98	2329279.07	433466.78	2328279.55	Геодезический метод	0.1	-
410	432882.64	2329293.28	-	-	Геодезический метод	0.1	-
411	432883.07	2329297.40	-	-	Геодезический метод	0.1	-
412	432887.59	2329368.39	-	-	Геодезический метод	0.1	-
413	432887.50	2329390.08	-	-	Геодезический метод	0.1	-
414	432872.65	2329399.41	-	-	Геодезический метод	0.1	-
415	432862.18	2329403.88	-	-	Геодезический метод	0.1	-
416	432854.11	2329311.39	-	-	Геодезический метод	0.1	-
417	432816.73	2329312.28	-	-	Геодезический метод	0.1	-
418	432782.17	2329311.98	-	-	Геодезический метод	0.1	-
419	432747.81	2329316.58	-	-	Геодезический метод	0.1	-
420	432714.42	2329325.02	-	-	Геодезический метод	0.1	-
421	432690.72	2329339.46	-	-	Геодезический метод	0.1	-
422	432667.18	2329352.33	-	-	Геодезический метод	0.1	-
423	432628.35	2329378.19	-	-	Геодезический метод	0.1	-
424	432626.27	2329379.57	-	-	Геодезический метод	0.1	-
425	432627.41	2329394.03	-	-	Геодезический метод	0.1	-
426	432624.57	2329394.26	-	-	Геодезический метод	0.1	-
427	432627.89	2329400.03	-	-	Геодезический метод	0.1	-
428	432624.63	2329404.42	-	-	Геодезический метод	0.1	-
429	432616.23	2329389.78	-	-	Геодезический метод	0.1	-

## 2. Сведения о характерных точках границ объекта

Обозначение характерных точек границ	Существующие координаты, м		Измененные (уточненные) координаты, м		Метод определения координат характерной точки	Средняя квадратическая погрешность положения характерной точки (Мт), м	Описание обозначения точки на местности (при наличии)
	X	Y	X	Y			
1	2	3	4	5	6	7	8
430	432611.26	2329394.53	-	-	Геодезический метод	0.1	-
431	432611.36	2329395.68	-	-	Геодезический метод	0.1	-
432	432622.58	2329407.22	-	-	Геодезический метод	0.1	-
433	432621.38	2329408.85	-	-	Геодезический метод	0.1	-
434	432611.64	2329398.83	-	-	Геодезический метод	0.1	-
435	432612.93	2329413.55	-	-	Геодезический метод	0.1	-
436	432621.91	2329412.78	-	-	Геодезический метод	0.1	-
437	432622.57	2329417.75	-	-	Геодезический метод	0.1	-
438	432608.38	2329418.97	-	-	Геодезический метод	0.1	-
439	432606.63	2329398.96	-	-	Геодезический метод	0.1	-
440	432600.07	2329405.24	-	-	Геодезический метод	0.1	-
441	432596.59	2329377.37	-	-	Геодезический метод	0.1	-
442	432551.10	2329407.85	-	-	Геодезический метод	0.1	-
443	432549.84	2329404.25	-	-	Геодезический метод	0.1	-
444	432546.46	2329397.72	-	-	Геодезический метод	0.1	-
445	432533.61	2329373.44	-	-	Геодезический метод	0.1	-
446	432539.68	2329369.45	-	-	Геодезический метод	0.1	-
447	432530.68	2329352.99	-	-	Геодезический метод	0.1	-
448	432532.21	2329352.29	-	-	Геодезический метод	0.1	-
449	432531.57	2329351.00	-	-	Геодезический метод	0.1	-
450	432536.57	2329348.69	-	-	Геодезический метод	0.1	-
451	432532.30	2329340.05	-	-	Геодезический метод	0.1	-
452	432530.58	2329337.57	-	-	Геодезический метод	0.1	-
453	432518.59	2329318.27	-	-	Геодезический метод	0.1	-
454	432588.27	2329281.19	-	-	Геодезический метод	0.1	-
455	432588.49	2329264.27	-	-	Геодезический метод	0.1	-

## 2. Сведения о характерных точках границ объекта

Обозначение характерных точек границ	Существующие координаты, м		Измененные (уточненные) координаты, м		Метод определения координат характерной точки	Средняя квадратическая погрешность положения характерной точки (Мт), м	Описание обозначения точки на местности (при наличии)
	X	Y	X	Y			
1	2	3	4	5	6	7	8
456	432583.77	2329209.06	-	-	Геодезический метод	0.1	-
457	432573.29	2329210.78	-	-	Геодезический метод	0.1	-
458	432562.34	2329211.80	-	-	Геодезический метод	0.1	-
459	432555.89	2329212.41	-	-	Геодезический метод	0.1	-
460	432533.43	2329214.59	-	-	Геодезический метод	0.1	-
461	432529.02	2329215.02	-	-	Геодезический метод	0.1	-
462	432522.92	2329215.51	-	-	Геодезический метод	0.1	-
463	432512.05	2329216.40	-	-	Геодезический метод	0.1	-
464	432509.75	2329219.99	-	-	Геодезический метод	0.1	-
465	432506.02	2329221.47	-	-	Геодезический метод	0.1	-
466	432475.75	2329224.65	-	-	Геодезический метод	0.1	-
467	432466.53	2329225.34	-	-	Геодезический метод	0.1	-
468	432431.04	2329228.08	-	-	Геодезический метод	0.1	-
469	432429.27	2329209.43	-	-	Геодезический метод	0.1	-
470	432385.05	2329213.09	-	-	Геодезический метод	0.1	-
471	432374.82	2329213.89	-	-	Геодезический метод	0.1	-
472	432381.61	2329273.90	-	-	Геодезический метод	0.1	-
473	432385.65	2329334.10	-	-	Геодезический метод	0.1	-
474	432391.67	2329389.63	-	-	Геодезический метод	0.1	-
475	432339.27	2329413.53	-	-	Геодезический метод	0.1	-
476	432302.07	2329415.89	-	-	Геодезический метод	0.1	-
477	432157.76	2329428.15	-	-	Геодезический метод	0.1	-
478	432158.15	2329441.62	-	-	Геодезический метод	0.1	-
479	432173.28	2329602.57	-	-	Геодезический метод	0.1	-
480	432320.67	2329526.18	-	-	Геодезический метод	0.1	-
481	432346.57	2329572.82	-	-	Геодезический метод	0.1	-

## 2. Сведения о характерных точках границ объекта

Обозначение характерных точек границ	Существующие координаты, м		Измененные (уточненные) координаты, м		Метод определения координат характерной точки	Средняя квадратическая погрешность положения характерной точки (Мт), м	Описание обозначения точки на местности (при наличии)
	X	Y	X	Y			
1	2	3	4	5	6	7	8
482	432349.39	2329584.92	-	-	Геодезический метод	0.1	-
483	432367.50	2329645.80	-	-	Геодезический метод	0.1	-
484	432370.11	2329658.06	-	-	Геодезический метод	0.1	-
485	432375.92	2329676.59	-	-	Геодезический метод	0.1	-
486	432387.58	2329810.39	-	-	Геодезический метод	0.1	-
487	432358.29	2329810.53	-	-	Геодезический метод	0.1	-
488	432298.19	2329805.13	-	-	Геодезический метод	0.1	-
489	432247.62	2329793.88	-	-	Геодезический метод	0.1	-
490	432226.56	2329829.62	-	-	Геодезический метод	0.1	-
491	432258.71	2329976.65	-	-	Геодезический метод	0.1	-
492	432288.79	2330097.47	-	-	Геодезический метод	0.1	-
493	432330.98	2330272.33	-	-	Геодезический метод	0.1	-
494	432665.03	2330191.42	-	-	Геодезический метод	0.1	-
495	432632.50	2329776.38	-	-	Геодезический метод	0.1	-
496	432623.51	2329691.74	-	-	Геодезический метод	0.1	-
497	432615.56	2329586.28	-	-	Геодезический метод	0.1	-
498	432611.43	2329577.43	-	-	Геодезический метод	0.1	-
499	432566.30	2329595.48	-	-	Геодезический метод	0.1	-
500	432562.62	2329586.30	-	-	Геодезический метод	0.1	-
501	432567.15	2329584.20	-	-	Геодезический метод	0.1	-
502	432569.07	2329588.97	-	-	Геодезический метод	0.1	-
503	432613.93	2329571.04	-	-	Геодезический метод	0.1	-
504	432613.66	2329561.04	-	-	Геодезический метод	0.1	-
505	432625.64	2329556.09	-	-	Геодезический метод	0.1	-
506	433203.62	2329324.81	-	-	Геодезический метод	0.1	-
507	433270.62	2329298.17	-	-	Геодезический метод	0.1	-

## 2. Сведения о характерных точках границ объекта

Обозначение характерных точек границ	Существующие координаты, м		Измененные (уточненные) координаты, м		Метод определения координат характерной точки	Средняя квадратическая погрешность положения характерной точки (Мт), м	Описание обозначения точки на местности (при наличии)
	X	Y	X	Y			
1	2	3	4	5	6	7	8
508	433299.64	2329291.26	-	-	Геодезический метод	0.1	-
509	433336.79	2329290.13	-	-	Геодезический метод	0.1	-
510	433386.57	2329286.85	-	-	Геодезический метод	0.1	-
511	433385.53	2329274.92	-	-	Геодезический метод	0.1	-
512	433392.49	2329274.11	-	-	Геодезический метод	0.1	-
513	433389.77	2329254.30	-	-	Геодезический метод	0.1	-
514	433422.98	2329235.00	-	-	Геодезический метод	0.1	-
515	433540.04	2329168.39	-	-	Геодезический метод	0.1	-
516	433557.68	2329159.12	-	-	Геодезический метод	0.1	-
376	433486.11	2329018.90	433432.62	2328282.00	Геодезический метод	0.1	-
517	436714.05	2329213.74	433776.94	2328459.66	Геодезический метод	0.1	-
518	436394.74	2329282.01	433774.81	2328459.83	Геодезический метод	0.1	-
519	436394.04	2329285.37	433770.76	2328460.45	Геодезический метод	0.1	-
520	436395.60	2329288.19	433769.78	2328460.57	Геодезический метод	0.1	-
521	436405.68	2329286.02	433766.83	2328461.11	Геодезический метод	0.1	-
522	436421.57	2329337.79	433765.02	2328461.40	Геодезический метод	0.1	-
523	436425.85	2329354.46	433763.84	2328461.66	Геодезический метод	0.1	-
524	436381.62	2329404.92	433756.37	2328463.04	Геодезический метод	0.1	-
525	436386.63	2329425.64	433752.38	2328463.78	Геодезический метод	0.1	-
526	436374.08	2329433.66	433745.01	2328465.12	Геодезический метод	0.1	-
527	436344.37	2329441.45	433745.38	2328469.73	Геодезический метод	0.1	-
528	436338.36	2329416.86	433747.25	2328492.82	Геодезический метод	0.1	-
529	436329.03	2329382.14	433747.92	2328501.07	Геодезический метод	0.1	-
530	436314.78	2329384.71	433748.77	2328511.51	Геодезический метод	0.1	-
531	436305.40	2329354.17	433738.22	2328512.48	Геодезический метод	0.1	-
532	436303.99	2329346.06	433689.09	2328516.73	Геодезический метод	0.1	-



## 2. Сведения о характерных точках границ объекта

Обозначение характерных точек границ	Существующие координаты, м		Измененные (уточненные) координаты, м		Метод определения координат характерной точки	Средняя квадратическая погрешность положения характерной точки (Мт), м	Описание обозначения точки на местности (при наличии)
	X	Y	X	Y			
1	2	3	4	5	6	7	8
533	436302.58	2329338.44	433685.86	2328480.22	Геодезический метод	0.1	-
534	436299.68	2329318.69	433678.80	2328400.47	Геодезический метод	0.1	-
535	436251.07	2329328.65	433678.23	2328394.08	Геодезический метод	0.1	-
536	436210.56	2329332.36	433689.11	2328393.11	Геодезический метод	0.1	-
537	436207.09	2329339.45	433711.64	2328391.10	Геодезический метод	0.1	-
538	436221.66	2329372.16	433716.18	2328390.70	Геодезический метод	0.1	-
539	436231.70	2329406.52	433722.41	2328390.14	Геодезический метод	0.1	-
540	436233.82	2329413.76	433721.41	2328383.32	Геодезический метод	0.1	-
541	436242.89	2329431.54	433725.29	2328382.63	Геодезический метод	0.1	-
542	436276.31	2329440.67	433725.84	2328382.53	Геодезический метод	0.1	-
543	436304.50	2329453.07	433724.61	2328375.68	Геодезический метод	0.1	-
544	436358.00	2329495.42	433724.21	2328375.76	Геодезический метод	0.1	-
545	436369.68	2329492.38	433720.18	2328376.47	Геодезический метод	0.1	-
546	436418.77	2329479.59	433717.98	2328364.16	Геодезический метод	0.1	-
547	436419.90	2329479.29	433717.28	2328360.21	Геодезический метод	0.1	-
548	436427.00	2329477.63	433715.91	2328352.56	Геодезический метод	0.1	-
549	436457.80	2329469.43	433715.56	2328350.63	Геодезический метод	0.1	-
550	436482.56	2329461.85	433714.68	2328345.70	Геодезический метод	0.1	-
551	436498.43	2329457.98	433698.41	2328347.04	Геодезический метод	0.1	-
552	436528.72	2329450.61	433696.42	2328347.20	Геодезический метод	0.1	-
553	436554.06	2329445.19	433695.87	2328347.25	Геодезический метод	0.1	-
554	436504.94	2329266.78	433693.80	2328347.42	Геодезический метод	0.1	-
555	436638.75	2329240.33	433684.99	2328348.15	Геодезический метод	0.1	-
556	436713.72	2329225.11	433674.25	2328349.04	Геодезический метод	0.1	-
н557	-	-	433666.83	2328265.22	Геодезический метод	0.1	-
н558	-	-	433745.44	2328259.59	Геодезический метод	0.1	-

## 2. Сведения о характерных точках границ объекта

Обозначение характерных точек границ	Существующие координаты, м		Измененные (уточненные) координаты, м		Метод определения координат характерной точки	Средняя квадратическая погрешность положения характерной точки (Мт), м	Описание обозначения точки на местности (при наличии)
	X	Y	X	Y			
1	2	3	4	5	6	7	8
н559	-	-	433747.70	2328291.18	Геодезический метод	0.1	-
н560	-	-	433747.78	2328292.17	Геодезический метод	0.1	-
н561	-	-	433747.89	2328305.32	Геодезический метод	0.1	-
н562	-	-	433750.20	2328306.07	Геодезический метод	0.1	-
н563	-	-	433753.27	2328307.07	Геодезический метод	0.1	-
н564	-	-	433756.45	2328308.10	Геодезический метод	0.1	-
н565	-	-	433756.56	2328317.07	Геодезический метод	0.1	-
н566	-	-	433756.58	2328319.31	Геодезический метод	0.1	-
н567	-	-	433756.62	2328322.33	Геодезический метод	0.1	-
н568	-	-	433757.87	2328334.89	Геодезический метод	0.1	-
н569	-	-	433758.41	2328340.34	Геодезический метод	0.1	-
н570	-	-	433758.75	2328343.73	Геодезический метод	0.1	-
н571	-	-	433763.86	2328343.02	Геодезический метод	0.1	-
н572	-	-	433764.42	2328357.12	Геодезический метод	0.1	-
н573	-	-	433765.57	2328357.22	Геодезический метод	0.1	-
н574	-	-	433766.31	2328357.25	Геодезический метод	0.1	-
н575	-	-	433766.48	2328359.41	Геодезический метод	0.1	-
н576	-	-	433766.64	2328361.25	Геодезический метод	0.1	-
н577	-	-	433767.01	2328365.47	Геодезический метод	0.1	-
н578	-	-	433767.43	2328370.51	Геодезический метод	0.1	-
н579	-	-	433767.74	2328373.97	Геодезический метод	0.1	-
н580	-	-	433775.97	2328373.20	Геодезический метод	0.1	-
н581	-	-	433776.76	2328379.24	Геодезический метод	0.1	-
н582	-	-	433776.39	2328379.32	Геодезический метод	0.1	-
н583	-	-	433779.34	2328411.18	Геодезический метод	0.1	-
н584	-	-	433779.73	2328415.70	Геодезический метод	0.1	-

## 2. Сведения о характерных точках границ объекта

Обозначение характерных точек границ	Существующие координаты, м		Измененные (уточненные) координаты, м		Метод определения координат характерной точки	Средняя квадратическая погрешность положения характерной точки (Мт), м	Описание обозначения точки на местности (при наличии)
	X	Y	X	Y			
1	2	3	4	5	6	7	8
н585	-	-	433780.75	2328415.45	Геодезический метод	0.1	-
н586	-	-	433800.88	2328416.78	Геодезический метод	0.1	-
н587	-	-	433804.87	2328419.82	Геодезический метод	0.1	-
н588	-	-	433809.60	2328428.74	Геодезический метод	0.1	-
н589	-	-	433813.78	2328449.45	Геодезический метод	0.1	-
н590	-	-	433814.88	2328454.84	Геодезический метод	0.1	-
517	436714.05	2329213.74	433776.94	2328459.66	Геодезический метод	0.1	-
591	434628.11	2327976.32	433575.62	2328360.16	Геодезический метод	0.1	-
592	434606.54	2327975.39	433547.63	2328363.39	Геодезический метод	0.1	-
593	434606.43	2327977.41	433548.08	2328369.05	Геодезический метод	0.1	-
594	434585.22	2327976.08	433550.14	2328383.64	Геодезический метод	0.1	-
595	434554.01	2327974.71	433548.00	2328383.84	Геодезический метод	0.1	-
596	434485.38	2327971.05	433541.88	2328384.41	Геодезический метод	0.1	-
597	434472.84	2327971.08	433540.98	2328384.50	Геодезический метод	0.1	-
598	434459.57	2327972.80	433541.37	2328389.41	Геодезический метод	0.1	-
599	434448.35	2327975.73	433541.78	2328394.49	Геодезический метод	0.1	-
600	434438.71	2327978.81	433542.19	2328399.60	Геодезический метод	0.1	-
601	434435.91	2327975.11	433542.81	2328404.79	Геодезический метод	0.1	-
602	434434.52	2327974.02	433543.29	2328410.27	Геодезический метод	0.1	-
603	434432.60	2327973.44	433543.72	2328415.44	Геодезический метод	0.1	-
604	434429.41	2327972.85	433543.77	2328420.02	Геодезический метод	0.1	-
605	434434.31	2327970.60	433543.90	2328421.41	Геодезический метод	0.1	-
606	434424.29	2327948.24	433537.04	2328422.30	Геодезический метод	0.1	-
607	434380.75	2327968.78	433534.89	2328422.13	Геодезический метод	0.1	-
608	434364.66	2327967.98	433516.71	2328422.50	Геодезический метод	0.1	-
609	434369.83	2327959.63	433516.67	2328421.90	Геодезический метод	0.1	-

## 2. Сведения о характерных точках границ объекта

Обозначение характерных точек границ	Существующие координаты, м		Измененные (уточненные) координаты, м		Метод определения координат характерной точки	Средняя квадратическая погрешность положения характерной точки (Мт), м	Описание обозначения точки на местности (при наличии)
	X	Y	X	Y			
1	2	3	4	5	6	7	8
610	434348.84	2327947.10	433509.98	2328422.38	Геодезический метод	0.1	-
611	434335.13	2327939.06	433509.70	2328418.44	Геодезический метод	0.1	-
612	434332.57	2327937.54	433472.02	2328421.12	Геодезический метод	0.1	-
613	434279.71	2327906.28	433460.84	2328421.92	Геодезический метод	0.1	-
614	434188.11	2327851.74	433460.09	2328412.95	Геодезический метод	0.1	-
615	434186.75	2327850.91	433459.82	2328403.55	Геодезический метод	0.1	-
616	434188.07	2327848.10	433459.68	2328398.98	Геодезический метод	0.1	-
617	434190.37	2327844.85	433459.02	2328377.18	Геодезический метод	0.1	-
618	434192.72	2327841.95	433458.91	2328373.44	Геодезический метод	0.1	-
619	434196.22	2327841.50	433458.50	2328359.91	Геодезический метод	0.1	-
620	434195.90	2327838.61	433515.64	2328354.71	Геодезический метод	0.1	-
621	434195.26	2327831.62	433514.69	2328349.79	Геодезический метод	0.1	-
622	434169.95	2327834.03	433512.62	2328339.09	Геодезический метод	0.1	-
623	434169.70	2327831.69	433515.16	2328338.64	Геодезический метод	0.1	-
624	434161.17	2327832.62	433510.62	2328314.47	Геодезический метод	0.1	-
625	434142.16	2327631.96	433506.98	2328311.26	Геодезический метод	0.1	-
626	434171.90	2327629.20	433504.87	2328298.93	Геодезический метод	0.1	-
627	434171.32	2327622.46	433503.29	2328276.93	Геодезический метод	0.1	-
628	434154.69	2327623.90	433579.97	2328271.44	Геодезический метод	0.1	-
629	434154.03	2327615.45	433581.68	2328289.76	Геодезический метод	0.1	-
630	434146.02	2327615.96	433586.64	2328342.93	Геодезический метод	0.1	-
631	434137.97	2327616.21	433588.12	2328358.75	Геодезический метод	0.1	-
632	434088.22	2327615.54	433588.23	2328359.97	Геодезический метод	0.1	-
633	434088.55	2327625.40	-	-	Геодезический метод	0.1	-
634	434114.97	2327634.04	-	-	Геодезический метод	0.1	-
635	434116.06	2327634.22	-	-	Геодезический метод	0.1	-

## 2. Сведения о характерных точках границ объекта

Обозначение характерных точек границ	Существующие координаты, м		Измененные (уточненные) координаты, м		Метод определения координат характерной точки	Средняя квадратическая погрешность положения характерной точки (Мт), м	Описание обозначения точки на местности (при наличии)
	X	Y	X	Y			
1	2	3	4	5	6	7	8
636	434120.25	2327633.94	-	-	Геодезический метод	0.1	-
637	434140.12	2327843.66	-	-	Геодезический метод	0.1	-
638	433895.59	2327929.43	-	-	Геодезический метод	0.1	-
639	433897.41	2327934.55	-	-	Геодезический метод	0.1	-
640	434132.71	2327851.95	-	-	Геодезический метод	0.1	-
641	434133.69	2327854.37	-	-	Геодезический метод	0.1	-
642	434133.95	2327854.34	-	-	Геодезический метод	0.1	-
643	434135.23	2327858.33	-	-	Геодезический метод	0.1	-
644	434135.04	2327858.66	-	-	Геодезический метод	0.1	-
645	434143.57	2327883.68	-	-	Геодезический метод	0.1	-
646	434147.47	2327887.13	-	-	Геодезический метод	0.1	-
647	434158.44	2327888.75	-	-	Геодезический метод	0.1	-
648	434164.10	2327886.78	-	-	Геодезический метод	0.1	-
649	434165.91	2327883.99	-	-	Геодезический метод	0.1	-
650	434301.96	2327964.59	-	-	Геодезический метод	0.1	-
651	434304.90	2327975.22	-	-	Геодезический метод	0.1	-
652	434304.80	2327976.74	-	-	Геодезический метод	0.1	-
653	434296.67	2327986.51	-	-	Геодезический метод	0.1	-
654	434296.65	2327986.70	-	-	Геодезический метод	0.1	-
655	434169.36	2327980.18	-	-	Геодезический метод	0.1	-
656	434169.48	2327976.49	-	-	Геодезический метод	0.1	-
657	434169.27	2327976.07	-	-	Геодезический метод	0.1	-
658	434168.90	2327975.78	-	-	Геодезический метод	0.1	-
659	434166.25	2327975.59	-	-	Геодезический метод	0.1	-
660	434155.88	2327975.20	-	-	Геодезический метод	0.1	-
661	434155.22	2327975.55	-	-	Геодезический метод	0.1	-

## 2. Сведения о характерных точках границ объекта

Обозначение характерных точек границ	Существующие координаты, м		Измененные (уточненные) координаты, м		Метод определения координат характерной точки	Средняя квадратическая погрешность положения характерной точки (Мт), м	Описание обозначения точки на местности (при наличии)
	X	Y	X	Y			
1	2	3	4	5	6	7	8
662	434155.04	2327977.06	-	-	Геодезический метод	0.1	-
663	434154.97	2327979.37	-	-	Геодезический метод	0.1	-
664	434147.69	2327979.12	-	-	Геодезический метод	0.1	-
665	434130.39	2327978.01	-	-	Геодезический метод	0.1	-
666	434130.37	2327978.21	-	-	Геодезический метод	0.1	-
667	434104.71	2327976.40	-	-	Геодезический метод	0.1	-
668	434077.52	2327974.75	-	-	Геодезический метод	0.1	-
669	434059.91	2327973.45	-	-	Геодезический метод	0.1	-
670	434024.39	2327971.02	-	-	Геодезический метод	0.1	-
671	433992.71	2327968.80	-	-	Геодезический метод	0.1	-
672	433959.22	2327966.39	-	-	Геодезический метод	0.1	-
673	433899.87	2327962.27	-	-	Геодезический метод	0.1	-
674	433891.88	2327938.72	-	-	Геодезический метод	0.1	-
675	433890.00	2327939.41	-	-	Геодезический метод	0.1	-
676	433887.13	2327932.18	-	-	Геодезический метод	0.1	-
677	433874.79	2327937.37	-	-	Геодезический метод	0.1	-
678	433868.68	2327942.12	-	-	Геодезический метод	0.1	-
679	433767.36	2328003.77	-	-	Геодезический метод	0.1	-
680	433765.95	2328003.70	-	-	Геодезический метод	0.1	-
681	433765.73	2328008.51	-	-	Геодезический метод	0.1	-
682	433764.16	2328008.50	-	-	Геодезический метод	0.1	-
683	433761.47	2328008.83	-	-	Геодезический метод	0.1	-
684	433758.98	2328009.02	-	-	Геодезический метод	0.1	-
685	433755.35	2328009.31	-	-	Геодезический метод	0.1	-
686	433743.74	2328008.18	-	-	Геодезический метод	0.1	-
687	433725.65	2328008.45	-	-	Геодезический метод	0.1	-

## 2. Сведения о характерных точках границ объекта

Обозначение характерных точек границ	Существующие координаты, м		Измененные (уточненные) координаты, м		Метод определения координат характерной точки	Средняя квадратическая погрешность положения характерной точки (Мт), м	Описание обозначения точки на местности (при наличии)
	X	Y	X	Y			
1	2	3	4	5	6	7	8
688	433718.80	2328008.97	-	-	Геодезический метод	0.1	-
689	433710.73	2328010.52	-	-	Геодезический метод	0.1	-
690	433697.75	2328011.05	-	-	Геодезический метод	0.1	-
691	433689.45	2328012.53	-	-	Геодезический метод	0.1	-
692	433682.80	2328013.26	-	-	Геодезический метод	0.1	-
693	433676.55	2328013.27	-	-	Геодезический метод	0.1	-
694	433672.55	2328013.86	-	-	Геодезический метод	0.1	-
695	433664.20	2328015.29	-	-	Геодезический метод	0.1	-
696	433651.46	2328016.70	-	-	Геодезический метод	0.1	-
697	433644.81	2328016.35	-	-	Геодезический метод	0.1	-
698	433637.80	2328016.37	-	-	Геодезический метод	0.1	-
699	433634.04	2328016.46	-	-	Геодезический метод	0.1	-
700	433630.67	2328017.15	-	-	Геодезический метод	0.1	-
701	433624.82	2328019.55	-	-	Геодезический метод	0.1	-
702	433619.36	2328022.05	-	-	Геодезический метод	0.1	-
703	433613.90	2328024.80	-	-	Геодезический метод	0.1	-
704	433608.29	2328026.19	-	-	Геодезический метод	0.1	-
705	433603.14	2328026.43	-	-	Геодезический метод	0.1	-
706	433599.89	2328026.75	-	-	Геодезический метод	0.1	-
707	433598.37	2328026.41	-	-	Геодезический метод	0.1	-
708	433595.32	2328025.09	-	-	Геодезический метод	0.1	-
709	433593.54	2328023.62	-	-	Геодезический метод	0.1	-
710	433591.01	2328022.93	-	-	Геодезический метод	0.1	-
711	433587.40	2328024.76	-	-	Геодезический метод	0.1	-
712	433586.49	2328026.24	-	-	Геодезический метод	0.1	-
713	433585.85	2328028.21	-	-	Геодезический метод	0.1	-

## 2. Сведения о характерных точках границ объекта

Обозначение характерных точек границ	Существующие координаты, м		Измененные (уточненные) координаты, м		Метод определения координат характерной точки	Средняя квадратическая погрешность положения характерной точки (Мт), м	Описание обозначения точки на местности (при наличии)
	X	Y	X	Y			
1	2	3	4	5	6	7	8
714	433585.13	2328029.96	-	-	Геодезический метод	0.1	-
715	433582.51	2328030.65	-	-	Геодезический метод	0.1	-
716	433581.72	2328029.29	-	-	Геодезический метод	0.1	-
717	433579.43	2328028.08	-	-	Геодезический метод	0.1	-
718	433576.90	2328027.51	-	-	Геодезический метод	0.1	-
719	433574.87	2328026.54	-	-	Геодезический метод	0.1	-
720	433572.12	2328027.48	-	-	Геодезический метод	0.1	-
721	433568.50	2328028.32	-	-	Геодезический метод	0.1	-
722	433567.13	2328029.10	-	-	Геодезический метод	0.1	-
723	433562.93	2328032.97	-	-	Геодезический метод	0.1	-
724	433557.13	2328037.88	-	-	Геодезический метод	0.1	-
725	433551.63	2328039.64	-	-	Геодезический метод	0.1	-
726	433548.48	2328039.83	-	-	Геодезический метод	0.1	-
727	433546.23	2328040.39	-	-	Геодезический метод	0.1	-
728	433534.37	2328043.60	-	-	Геодезический метод	0.1	-
729	433528.48	2328046.02	-	-	Геодезический метод	0.1	-
730	433503.88	2328048.87	-	-	Геодезический метод	0.1	-
731	433494.32	2328055.26	-	-	Геодезический метод	0.1	-
732	433450.91	2328070.67	-	-	Геодезический метод	0.1	-
733	433428.23	2328085.77	-	-	Геодезический метод	0.1	-
734	433424.90	2328098.58	-	-	Геодезический метод	0.1	-
735	433413.85	2328111.76	-	-	Геодезический метод	0.1	-
736	433407.15	2328119.50	-	-	Геодезический метод	0.1	-
737	433392.68	2328122.87	-	-	Геодезический метод	0.1	-
738	433391.52	2328123.34	-	-	Геодезический метод	0.1	-
739	433381.17	2328127.20	-	-	Геодезический метод	0.1	-



## 2. Сведения о характерных точках границ объекта

Обозначение характерных точек границ	Существующие координаты, м		Измененные (уточненные) координаты, м		Метод определения координат характерной точки	Средняя квадратическая погрешность положения характерной точки (M <sub>t</sub> ), м	Описание обозначения точки на местности (при наличии)
	X	Y	X	Y			
1	2	3	4	5	6	7	8
740	433374.83	2328129.57	-	-	Геодезический метод	0.1	-
741	433334.16	2328139.84	-	-	Геодезический метод	0.1	-
742	433328.88	2328142.61	-	-	Геодезический метод	0.1	-
743	433324.47	2328148.41	-	-	Геодезический метод	0.1	-
744	433324.34	2328163.08	-	-	Геодезический метод	0.1	-
745	433305.98	2328165.48	-	-	Геодезический метод	0.1	-
746	433292.58	2328163.74	-	-	Геодезический метод	0.1	-
747	433281.31	2328168.04	-	-	Геодезический метод	0.1	-
748	433237.19	2328172.08	-	-	Геодезический метод	0.1	-
749	433229.00	2328174.80	-	-	Геодезический метод	0.1	-
750	433219.38	2328180.76	-	-	Геодезический метод	0.1	-
751	433211.16	2328187.80	-	-	Геодезический метод	0.1	-
752	433207.10	2328190.77	-	-	Геодезический метод	0.1	-
753	433199.93	2328192.59	-	-	Геодезический метод	0.1	-
754	433192.61	2328192.63	-	-	Геодезический метод	0.1	-
755	433175.34	2328186.91	-	-	Геодезический метод	0.1	-
756	433164.72	2328187.13	-	-	Геодезический метод	0.1	-
757	433156.20	2328187.27	-	-	Геодезический метод	0.1	-
758	433152.92	2328188.76	-	-	Геодезический метод	0.1	-
759	433153.11	2328198.80	-	-	Геодезический метод	0.1	-
760	433154.20	2328207.99	-	-	Геодезический метод	0.1	-
761	433162.44	2328277.57	-	-	Геодезический метод	0.1	-
762	433163.98	2328290.99	-	-	Геодезический метод	0.1	-
763	433165.09	2328303.39	-	-	Геодезический метод	0.1	-
764	433170.86	2328302.96	-	-	Геодезический метод	0.1	-
765	433231.84	2328297.22	-	-	Геодезический метод	0.1	-

## 2. Сведения о характерных точках границ объекта

Обозначение характерных точек границ	Существующие координаты, м		Измененные (уточненные) координаты, м		Метод определения координат характерной точки	Средняя квадратическая погрешность положения характерной точки (Мт), м	Описание обозначения точки на местности (при наличии)
	X	Y	X	Y			
1	2	3	4	5	6	7	8
766	433357.79	2328288.07	-	-	Геодезический метод	0.1	-
767	433432.62	2328282.00	-	-	Геодезический метод	0.1	-
768	433466.83	2328279.67	-	-	Геодезический метод	0.1	-
769	433466.07	2328266.55	-	-	Геодезический метод	0.1	-
770	433465.93	2328263.97	-	-	Геодезический метод	0.1	-
771	433465.73	2328259.99	-	-	Геодезический метод	0.1	-
772	433465.51	2328255.73	-	-	Геодезический метод	0.1	-
773	433464.80	2328243.03	-	-	Геодезический метод	0.1	-
774	433464.13	2328231.13	-	-	Геодезический метод	0.1	-
775	433461.78	2328189.01	-	-	Геодезический метод	0.1	-
776	433461.59	2328182.29	-	-	Геодезический метод	0.1	-
777	433458.81	2328178.69	-	-	Геодезический метод	0.1	-
778	433458.75	2328174.06	-	-	Геодезический метод	0.1	-
779	433476.41	2328172.52	-	-	Геодезический метод	0.1	-
780	433486.19	2328171.67	-	-	Геодезический метод	0.1	-
781	433546.00	2328166.46	-	-	Геодезический метод	0.1	-
782	433548.28	2328159.24	-	-	Геодезический метод	0.1	-
783	433594.06	2328155.15	-	-	Геодезический метод	0.1	-
784	433590.70	2328111.47	-	-	Геодезический метод	0.1	-
785	433719.72	2328092.43	-	-	Геодезический метод	0.1	-
786	433811.34	2328081.42	-	-	Геодезический метод	0.1	-
787	433883.02	2328071.53	-	-	Геодезический метод	0.1	-
788	433895.45	2328127.40	-	-	Геодезический метод	0.1	-
789	433959.10	2328121.85	-	-	Геодезический метод	0.1	-
790	433959.25	2328117.34	-	-	Геодезический метод	0.1	-
791	433957.90	2328094.70	-	-	Геодезический метод	0.1	-

## 2. Сведения о характерных точках границ объекта

Обозначение характерных точек границ	Существующие координаты, м		Измененные (уточненные) координаты, м		Метод определения координат характерной точки	Средняя квадратическая погрешность положения характерной точки (Мт), м	Описание обозначения точки на местности (при наличии)
	X	Y	X	Y			
1	2	3	4	5	6	7	8
792	433956.69	2328082.73	-	-	Геодезический метод	0.1	-
793	433956.07	2328073.34	-	-	Геодезический метод	0.1	-
794	433957.98	2328071.72	-	-	Геодезический метод	0.1	-
795	433956.86	2328056.61	-	-	Геодезический метод	0.1	-
796	433956.07	2328041.39	-	-	Геодезический метод	0.1	-
797	433977.30	2328047.33	-	-	Геодезический метод	0.1	-
798	433994.91	2328054.73	-	-	Геодезический метод	0.1	-
799	434016.84	2328055.30	-	-	Геодезический метод	0.1	-
800	434100.08	2328058.05	-	-	Геодезический метод	0.1	-
801	434099.73	2328054.26	-	-	Геодезический метод	0.1	-
802	434119.27	2328052.08	-	-	Геодезический метод	0.1	-
803	434119.02	2328054.10	-	-	Геодезический метод	0.1	-
804	434130.10	2328052.21	-	-	Геодезический метод	0.1	-
805	434136.33	2328052.77	-	-	Геодезический метод	0.1	-
806	434143.15	2328052.74	-	-	Геодезический метод	0.1	-
807	434155.08	2328053.37	-	-	Геодезический метод	0.1	-
808	434154.10	2328059.45	-	-	Геодезический метод	0.1	-
809	434168.07	2328061.56	-	-	Геодезический метод	0.1	-
810	434182.39	2328064.21	-	-	Геодезический метод	0.1	-
811	434202.36	2328067.62	-	-	Геодезический метод	0.1	-
812	434234.70	2328072.50	-	-	Геодезический метод	0.1	-
813	434245.50	2328073.71	-	-	Геодезический метод	0.1	-
814	434255.35	2328074.68	-	-	Геодезический метод	0.1	-
815	434255.18	2328076.38	-	-	Геодезический метод	0.1	-
816	434258.77	2328076.86	-	-	Геодезический метод	0.1	-
817	434259.95	2328068.37	-	-	Геодезический метод	0.1	-

## 2. Сведения о характерных точках границ объекта

Обозначение характерных точек границ	Существующие координаты, м		Измененные (уточненные) координаты, м		Метод определения координат характерной точки	Средняя квадратическая погрешность положения характерной точки (Мт), м	Описание обозначения точки на местности (при наличии)
	X	Y	X	Y			
1	2	3	4	5	6	7	8
818	434298.47	2328074.29	-	-	Геодезический метод	0.1	-
819	434313.65	2328064.01	-	-	Геодезический метод	0.1	-
820	434315.80	2328063.04	-	-	Геодезический метод	0.1	-
821	434315.09	2328072.92	-	-	Геодезический метод	0.1	-
822	434312.88	2328113.32	-	-	Геодезический метод	0.1	-
823	434313.63	2328129.38	-	-	Геодезический метод	0.1	-
824	434313.43	2328137.68	-	-	Геодезический метод	0.1	-
825	434313.30	2328143.30	-	-	Геодезический метод	0.1	-
826	434312.76	2328154.52	-	-	Геодезический метод	0.1	-
827	434306.53	2328154.23	-	-	Геодезический метод	0.1	-
828	434305.31	2328181.79	-	-	Геодезический метод	0.1	-
829	434311.86	2328182.12	-	-	Геодезический метод	0.1	-
830	434315.79	2328182.32	-	-	Геодезический метод	0.1	-
831	434315.75	2328183.63	-	-	Геодезический метод	0.1	-
832	434314.66	2328183.59	-	-	Геодезический метод	0.1	-
833	434312.55	2328191.87	-	-	Геодезический метод	0.1	-
834	434313.13	2328227.18	-	-	Геодезический метод	0.1	-
835	434315.07	2328252.90	-	-	Геодезический метод	0.1	-
836	434319.56	2328274.98	-	-	Геодезический метод	0.1	-
837	434323.01	2328316.15	-	-	Геодезический метод	0.1	-
838	434330.78	2328383.98	-	-	Геодезический метод	0.1	-
839	434337.20	2328399.75	-	-	Геодезический метод	0.1	-
840	434338.19	2328414.48	-	-	Геодезический метод	0.1	-
841	434343.06	2328448.03	-	-	Геодезический метод	0.1	-
842	434349.27	2328447.59	-	-	Геодезический метод	0.1	-
843	434358.66	2328446.95	-	-	Геодезический метод	0.1	-

## 2. Сведения о характерных точках границ объекта

Обозначение характерных точек границ	Существующие координаты, м		Измененные (уточненные) координаты, м		Метод определения координат характерной точки	Средняя квадратическая погрешность положения характерной точки (Мт), м	Описание обозначения точки на местности (при наличии)
	X	Y	X	Y			
1	2	3	4	5	6	7	8
844	434357.92	2328439.70	-	-	Геодезический метод	0.1	-
845	434353.48	2328396.08	-	-	Геодезический метод	0.1	-
846	434340.42	2328340.96	-	-	Геодезический метод	0.1	-
847	434376.72	2328339.33	-	-	Геодезический метод	0.1	-
848	434376.17	2328329.97	-	-	Геодезический метод	0.1	-
849	434371.04	2328252.16	-	-	Геодезический метод	0.1	-
850	434368.27	2328250.31	-	-	Геодезический метод	0.1	-
851	434363.20	2328250.41	-	-	Геодезический метод	0.1	-
852	434357.38	2328250.44	-	-	Геодезический метод	0.1	-
853	434355.48	2328162.73	-	-	Геодезический метод	0.1	-
854	434347.52	2328162.86	-	-	Геодезический метод	0.1	-
855	434347.64	2328164.12	-	-	Геодезический метод	0.1	-
856	434342.27	2328164.03	-	-	Геодезический метод	0.1	-
857	434342.26	2328163.12	-	-	Геодезический метод	0.1	-
858	434341.29	2328163.02	-	-	Геодезический метод	0.1	-
859	434329.28	2328163.11	-	-	Геодезический метод	0.1	-
860	434329.72	2328143.75	-	-	Геодезический метод	0.1	-
861	434330.01	2328134.87	-	-	Геодезический метод	0.1	-
862	434330.17	2328129.95	-	-	Геодезический метод	0.1	-
863	434329.34	2328117.87	-	-	Геодезический метод	0.1	-
864	434331.93	2328111.35	-	-	Геодезический метод	0.1	-
865	434336.71	2328095.74	-	-	Геодезический метод	0.1	-
866	434336.85	2328068.79	-	-	Геодезический метод	0.1	-
867	434338.28	2328068.75	-	-	Геодезический метод	0.1	-
868	434340.24	2328068.78	-	-	Геодезический метод	0.1	-
869	434357.32	2328072.69	-	-	Геодезический метод	0.1	-

## 2. Сведения о характерных точках границ объекта

Обозначение характерных точек границ	Существующие координаты, м		Измененные (уточненные) координаты, м		Метод определения координат характерной точки	Средняя квадратическая погрешность положения характерной точки (Мт), м	Описание обозначения точки на местности (при наличии)
	X	Y	X	Y			
1	2	3	4	5	6	7	8
870	434361.31	2328071.80	-	-	Геодезический метод	0.1	-
871	434382.59	2328075.33	-	-	Геодезический метод	0.1	-
872	434385.15	2328058.52	-	-	Геодезический метод	0.1	-
873	434395.89	2328051.73	-	-	Геодезический метод	0.1	-
874	434396.27	2328054.79	-	-	Геодезический метод	0.1	-
875	434409.30	2328048.41	-	-	Геодезический метод	0.1	-
876	434413.12	2328057.24	-	-	Геодезический метод	0.1	-
877	434433.76	2328053.82	-	-	Геодезический метод	0.1	-
878	434472.97	2328059.26	-	-	Геодезический метод	0.1	-
879	434483.16	2328060.84	-	-	Геодезический метод	0.1	-
880	434510.62	2328063.58	-	-	Геодезический метод	0.1	-
881	434531.57	2328064.98	-	-	Геодезический метод	0.1	-
882	434539.99	2328061.86	-	-	Геодезический метод	0.1	-
883	434544.36	2328062.51	-	-	Геодезический метод	0.1	-
884	434549.94	2328062.49	-	-	Геодезический метод	0.1	-
885	434556.67	2328056.38	-	-	Геодезический метод	0.1	-
886	434555.46	2328052.45	-	-	Геодезический метод	0.1	-
887	434558.87	2328052.41	-	-	Геодезический метод	0.1	-
888	434570.16	2328054.82	-	-	Геодезический метод	0.1	-
889	434580.93	2328059.03	-	-	Геодезический метод	0.1	-
890	434582.61	2328063.87	-	-	Геодезический метод	0.1	-
891	434592.93	2328064.72	-	-	Геодезический метод	0.1	-
892	434598.38	2328065.96	-	-	Геодезический метод	0.1	-
893	434602.79	2328070.71	-	-	Геодезический метод	0.1	-
894	434607.91	2328067.34	-	-	Геодезический метод	0.1	-
895	434613.94	2328043.37	-	-	Геодезический метод	0.1	-

## 2. Сведения о характерных точках границ объекта

Обозначение характерных точек границ	Существующие координаты, м		Измененные (уточненные) координаты, м		Метод определения координат характерной точки	Средняя квадратическая погрешность положения характерной точки (Мт), м	Описание обозначения точки на местности (при наличии)
	X	Y	X	Y			
1	2	3	4	5	6	7	8
896	434645.47	2328044.49	-	-	Геодезический метод	0.1	-
897	434673.99	2328046.42	-	-	Геодезический метод	0.1	-
898	434673.76	2328050.94	-	-	Геодезический метод	0.1	-
899	434667.77	2328071.58	-	-	Геодезический метод	0.1	-
900	434672.97	2328070.05	-	-	Геодезический метод	0.1	-
901	434693.96	2328078.31	-	-	Геодезический метод	0.1	-
902	434707.47	2328082.68	-	-	Геодезический метод	0.1	-
903	434722.53	2328076.05	-	-	Геодезический метод	0.1	-
904	434728.87	2328076.41	-	-	Геодезический метод	0.1	-
905	434781.35	2328084.19	-	-	Геодезический метод	0.1	-
906	434784.84	2328062.10	-	-	Геодезический метод	0.1	-
907	434773.12	2328060.52	-	-	Геодезический метод	0.1	-
908	434773.43	2328058.36	-	-	Геодезический метод	0.1	-
909	434773.55	2328056.33	-	-	Геодезический метод	0.1	-
910	434773.35	2328054.93	-	-	Геодезический метод	0.1	-
911	434772.65	2328053.54	-	-	Геодезический метод	0.1	-
912	434771.74	2328052.46	-	-	Геодезический метод	0.1	-
913	434627.17	2327986.26	-	-	Геодезический метод	0.1	-
591	434628.11	2327976.32	433575.62	2328360.16	Геодезический метод	0.1	-
914	436625.32	2326300.04	434141.20	2328433.32	Геодезический метод	0.1	-
915	436582.43	2326307.62	434130.60	2328434.04	Геодезический метод	0.1	-
916	436570.49	2326235.49	434130.61	2328434.22	Геодезический метод	0.1	-
917	436505.58	2326246.42	434118.61	2328434.85	Геодезический метод	0.1	-
918	436509.15	2326263.42	434101.05	2328435.76	Геодезический метод	0.1	-
919	436515.84	2326305.94	434093.46	2328436.16	Геодезический метод	0.1	-
920	436517.92	2326318.55	434091.88	2328436.24	Геодезический метод	0.1	-

## 2. Сведения о характерных точках границ объекта

Обозначение характерных точек границ	Существующие координаты, м		Измененные (уточненные) координаты, м		Метод определения координат характерной точки	Средняя квадратическая погрешность положения характерной точки (Мт), м	Описание обозначения точки на местности (при наличии)
	X	Y	X	Y			
1	2	3	4	5	6	7	8
921	436509.64	2326321.04	434080.91	2328429.51	Геодезический метод	0.1	-
922	436506.72	2326321.58	434077.10	2328394.98	Геодезический метод	0.1	-
923	436527.69	2326429.58	434081.14	2328394.14	Геодезический метод	0.1	-
924	436528.30	2326432.68	434080.52	2328387.22	Геодезический метод	0.1	-
925	436556.60	2326593.21	434078.38	2328363.56	Геодезический метод	0.1	-
926	436566.49	2326591.79	434077.29	2328351.50	Геодезический метод	0.1	-
927	436571.04	2326591.13	434122.04	2328345.42	Геодезический метод	0.1	-
928	436623.29	2326583.59	434132.23	2328344.04	Геодезический метод	0.1	-
929	436638.20	2326581.15	-	-	Геодезический метод	0.1	-
930	436641.35	2326577.28	-	-	Геодезический метод	0.1	-
931	436639.47	2326529.56	-	-	Геодезический метод	0.1	-
932	436641.21	2326525.99	-	-	Геодезический метод	0.1	-
933	436641.37	2326521.99	-	-	Геодезический метод	0.1	-
934	436635.88	2326423.97	-	-	Геодезический метод	0.1	-
935	436635.09	2326410.03	-	-	Геодезический метод	0.1	-
936	436634.82	2326406.87	-	-	Геодезический метод	0.1	-
914	436625.32	2326300.04	434141.20	2328433.32	Геодезический метод	0.1	-
937	433743.60	2328258.76	432746.09	2327801.54	Геодезический метод	0.1	-
938	433665.20	2328264.80	432732.95	2327671.98	Геодезический метод	0.1	-
939	433668.70	2328306.63	432904.71	2327654.55	Геодезический метод	0.1	-
940	433672.13	2328347.62	432905.09	2327658.53	Геодезический метод	0.1	-
941	433684.99	2328348.15	432908.23	2327691.21	Геодезический метод	0.1	-
942	433688.87	2328347.83	432908.67	2327695.79	Геодезический метод	0.1	-
943	433693.80	2328347.42	432911.75	2327723.58	Геодезический метод	0.1	-
944	433695.87	2328347.25	432916.89	2327775.80	Геодезический метод	0.1	-
945	433696.42	2328347.20	432918.76	2327798.33	Геодезический метод	0.1	-



## 2. Сведения о характерных точках границ объекта

Обозначение характерных точек границ	Существующие координаты, м		Измененные (уточненные) координаты, м		Метод определения координат характерной точки	Средняя квадратическая погрешность положения характерной точки (Мт), м	Описание обозначения точки на местности (при наличии)
	X	Y	X	Y			
1	2	3	4	5	6	7	8
946	433698.41	2328347.04	432919.40	2327804.61	Геодезический метод	0.1	-
947	433714.68	2328345.70	432919.90	2327811.02	Геодезический метод	0.1	-
948	433715.56	2328350.63	432920.33	2327817.32	Геодезический метод	0.1	-
949	433715.72	2328351.49	432920.34	2327823.48	Геодезический метод	0.1	-
950	433715.91	2328352.56	-	-	Геодезический метод	0.1	-
951	433717.28	2328360.21	-	-	Геодезический метод	0.1	-
952	433717.98	2328364.16	-	-	Геодезический метод	0.1	-
953	433720.18	2328376.47	-	-	Геодезический метод	0.1	-
954	433716.08	2328376.69	-	-	Геодезический метод	0.1	-
955	433716.42	2328382.40	-	-	Геодезический метод	0.1	-
956	433716.46	2328383.02	-	-	Геодезический метод	0.1	-
957	433716.52	2328384.08	-	-	Геодезический метод	0.1	-
958	433719.48	2328383.62	-	-	Геодезический метод	0.1	-
959	433721.41	2328383.32	-	-	Геодезический метод	0.1	-
960	433722.41	2328390.14	-	-	Геодезический метод	0.1	-
961	433721.90	2328390.19	-	-	Геодезический метод	0.1	-
962	433716.18	2328390.70	-	-	Геодезический метод	0.1	-
963	433711.64	2328391.10	-	-	Геодезический метод	0.1	-
964	433689.11	2328393.11	-	-	Геодезический метод	0.1	-
965	433677.04	2328393.39	-	-	Геодезический метод	0.1	-
966	433684.81	2328480.81	-	-	Геодезический метод	0.1	-
967	433686.00	2328494.23	-	-	Геодезический метод	0.1	-
968	433687.79	2328514.30	-	-	Геодезический метод	0.1	-
969	433749.08	2328510.79	-	-	Геодезический метод	0.1	-
970	433747.92	2328501.07	-	-	Геодезический метод	0.1	-
971	433745.01	2328465.13	-	-	Геодезический метод	0.1	-

## 2. Сведения о характерных точках границ объекта

Обозначение характерных точек границ	Существующие координаты, м		Измененные (уточненные) координаты, м		Метод определения координат характерной точки	Средняя квадратическая погрешность положения характерной точки (Мт), м	Описание обозначения точки на местности (при наличии)
	X	Y	X	Y			
1	2	3	4	5	6	7	8
972	433752.38	2328463.78	-	-	Геодезический метод	0.1	-
973	433756.37	2328463.04	-	-	Геодезический метод	0.1	-
974	433760.11	2328462.35	-	-	Геодезический метод	0.1	-
975	433763.84	2328461.66	-	-	Геодезический метод	0.1	-
976	433764.22	2328461.58	-	-	Геодезический метод	0.1	-
977	433765.02	2328461.40	-	-	Геодезический метод	0.1	-
978	433766.83	2328461.11	-	-	Геодезический метод	0.1	-
979	433769.78	2328460.57	-	-	Геодезический метод	0.1	-
980	433769.24	2328455.01	-	-	Геодезический метод	0.1	-
981	433766.70	2328429.27	-	-	Геодезический метод	0.1	-
982	433765.07	2328412.79	-	-	Геодезический метод	0.1	-
983	433766.51	2328412.62	-	-	Геодезический метод	0.1	-
984	433770.04	2328412.23	-	-	Геодезический метод	0.1	-
985	433770.63	2328412.17	-	-	Геодезический метод	0.1	-
986	433779.34	2328411.18	-	-	Геодезический метод	0.1	-
987	433778.91	2328406.49	-	-	Геодезический метод	0.1	-
988	433776.39	2328379.32	-	-	Геодезический метод	0.1	-
989	433776.76	2328379.24	-	-	Геодезический метод	0.1	-
990	433775.97	2328373.20	-	-	Геодезический метод	0.1	-
991	433767.74	2328373.97	-	-	Геодезический метод	0.1	-
992	433767.54	2328371.77	-	-	Геодезический метод	0.1	-
993	433767.43	2328370.51	-	-	Геодезический метод	0.1	-
994	433766.87	2328363.87	-	-	Геодезический метод	0.1	-
995	433766.66	2328361.46	-	-	Геодезический метод	0.1	-
996	433766.64	2328361.25	-	-	Геодезический метод	0.1	-
997	433766.48	2328359.41	-	-	Геодезический метод	0.1	-

## 2. Сведения о характерных точках границ объекта

Обозначение характерных точек границ	Существующие координаты, м		Измененные (уточненные) координаты, м		Метод определения координат характерной точки	Средняя квадратическая погрешность положения характерной точки (Мт), м	Описание обозначения точки на местности (при наличии)
	X	Y	X	Y			
1	2	3	4	5	6	7	8
998	433766.44	2328358.89	-	-	Геодезический метод	0.1	-
999	433766.31	2328357.25	-	-	Геодезический метод	0.1	-
1000	433765.57	2328357.22	-	-	Геодезический метод	0.1	-
1001	433764.42	2328357.12	-	-	Геодезический метод	0.1	-
1002	433764.38	2328356.01	-	-	Геодезический метод	0.1	-
1003	433764.29	2328353.78	-	-	Геодезический метод	0.1	-
1004	433763.92	2328344.56	-	-	Геодезический метод	0.1	-
1005	433763.86	2328343.02	-	-	Геодезический метод	0.1	-
1006	433762.69	2328343.18	-	-	Геодезический метод	0.1	-
1007	433760.47	2328343.49	-	-	Геодезический метод	0.1	-
1008	433758.75	2328343.73	-	-	Геодезический метод	0.1	-
1009	433758.41	2328340.34	-	-	Геодезический метод	0.1	-
1010	433757.87	2328334.89	-	-	Геодезический метод	0.1	-
1011	433756.62	2328322.33	-	-	Геодезический метод	0.1	-
1012	433756.58	2328319.31	-	-	Геодезический метод	0.1	-
1013	433756.56	2328317.07	-	-	Геодезический метод	0.1	-
1014	433756.45	2328308.10	-	-	Геодезический метод	0.1	-
1015	433755.30	2328307.73	-	-	Геодезический метод	0.1	-
1016	433753.27	2328307.07	-	-	Геодезический метод	0.1	-
1017	433751.31	2328306.43	-	-	Геодезический метод	0.1	-
1018	433750.20	2328306.07	-	-	Геодезический метод	0.1	-
1019	433747.89	2328305.32	-	-	Геодезический метод	0.1	-
1020	433747.78	2328292.17	-	-	Геодезический метод	0.1	-
1021	433747.70	2328291.18	-	-	Геодезический метод	0.1	-
1022	433745.18	2328291.33	-	-	Геодезический метод	0.1	-
937	433743.60	2328258.76	432746.09	2327801.54	Геодезический метод	0.1	-

## 2. Сведения о характерных точках границ объекта

Обозначение характерных точек границ	Существующие координаты, м		Измененные (уточненные) координаты, м		Метод определения координат характерной точки	Средняя квадратическая погрешность положения характерной точки (Мт), м	Описание обозначения точки на местности (при наличии)
	X	Y	X	Y			
1	2	3	4	5	6	7	8
1023	437427.19	2328648.74	433573.69	2327389.27	Геодезический метод	0.1	-
1024	437101.12	2328631.33	433571.06	2327362.64	Геодезический метод	0.1	-
1025	436922.64	2328624.06	433580.39	2327361.36	Геодезический метод	0.1	-
1026	436769.11	2328624.04	433584.78	2327360.76	Геодезический метод	0.1	-
1027	436711.05	2328629.09	433590.14	2327360.03	Геодезический метод	0.1	-
1028	436617.58	2328646.48	433753.58	2327337.69	Геодезический метод	0.1	-
1029	436574.99	2328649.28	433753.33	2327342.57	Геодезический метод	0.1	-
1030	436478.99	2328643.66	433753.03	2327348.32	Геодезический метод	0.1	-
1031	436298.76	2328637.99	433752.40	2327360.31	Геодезический метод	0.1	-
1032	436245.22	2328640.42	433752.26	2327363.15	Геодезический метод	0.1	-
1033	436243.35	2328720.30	433751.22	2327393.54	Геодезический метод	0.1	-
1034	436226.50	2328901.53	433741.73	2327395.54	Геодезический метод	0.1	-
1035	436278.51	2329240.00	433710.34	2327402.17	Геодезический метод	0.1	-
1036	436279.41	2329245.38	433689.85	2327405.56	Геодезический метод	0.1	-
1037	436293.57	2329240.47	433662.25	2327410.15	Геодезический метод	0.1	-
1038	436292.55	2329229.75	433598.63	2327420.69	Геодезический метод	0.1	-
1039	436312.93	2329195.18	433584.24	2327423.08	Геодезический метод	0.1	-
1040	436323.89	2329195.53	433580.04	2327391.81	Геодезический метод	0.1	-
1041	436324.55	2329170.14	-	-	Геодезический метод	0.1	-
1042	436403.17	2329172.18	-	-	Геодезический метод	0.1	-
1043	436441.29	2329172.62	-	-	Геодезический метод	0.1	-
1044	436449.60	2329172.72	-	-	Геодезический метод	0.1	-
1045	436449.30	2329181.77	-	-	Геодезический метод	0.1	-
1046	436337.65	2329180.81	-	-	Геодезический метод	0.1	-
1047	436306.93	2329232.95	-	-	Геодезический метод	0.1	-
1048	436308.54	2329250.11	-	-	Геодезический метод	0.1	-

## 2. Сведения о характерных точках границ объекта

Обозначение характерных точек границ	Существующие координаты, м		Измененные (уточненные) координаты, м		Метод определения координат характерной точки	Средняя квадратическая погрешность положения характерной точки (Мт), м	Описание обозначения точки на местности (при наличии)
	X	Y	X	Y			
1	2	3	4	5	6	7	8
1049	436281.75	2329259.39	-	-	Геодезический метод	0.1	-
1050	436290.78	2329313.32	-	-	Геодезический метод	0.1	-
1051	436314.64	2329308.48	-	-	Геодезический метод	0.1	-
1052	436311.31	2329292.50	-	-	Геодезический метод	0.1	-
1053	436388.16	2329279.28	-	-	Геодезический метод	0.1	-
1054	436388.81	2329276.14	-	-	Геодезический метод	0.1	-
1055	436714.27	2329206.56	-	-	Геодезический метод	0.1	-
1056	436714.38	2329202.76	-	-	Геодезический метод	0.1	-
1057	436721.96	2329043.16	-	-	Геодезический метод	0.1	-
1058	436725.31	2328983.15	-	-	Геодезический метод	0.1	-
1059	436730.16	2328886.76	-	-	Геодезический метод	0.1	-
1060	436730.43	2328877.50	-	-	Геодезический метод	0.1	-
1061	436745.07	2328878.15	-	-	Геодезический метод	0.1	-
1062	436738.83	2329040.39	-	-	Геодезический метод	0.1	-
1063	436734.31	2329050.83	-	-	Геодезический метод	0.1	-
1064	436724.86	2329117.31	-	-	Геодезический метод	0.1	-
1065	436720.22	2329205.57	-	-	Геодезический метод	0.1	-
1066	436723.58	2329204.85	-	-	Геодезический метод	0.1	-
1067	436722.54	2329212.23	-	-	Геодезический метод	0.1	-
1068	436719.83	2329212.81	-	-	Геодезический метод	0.1	-
1069	436719.24	2329223.99	-	-	Геодезический метод	0.1	-
1070	436755.36	2329216.66	-	-	Геодезический метод	0.1	-
1071	436810.05	2329207.99	-	-	Геодезический метод	0.1	-
1072	436836.47	2329209.51	-	-	Геодезический метод	0.1	-
1073	436842.35	2329179.69	-	-	Геодезический метод	0.1	-
1074	436844.70	2329133.19	-	-	Геодезический метод	0.1	-

## 2. Сведения о характерных точках границ объекта

Обозначение характерных точек границ	Существующие координаты, м		Измененные (уточненные) координаты, м		Метод определения координат характерной точки	Средняя квадратическая погрешность положения характерной точки (Мт), м	Описание обозначения точки на местности (при наличии)
	X	Y	X	Y			
1	2	3	4	5	6	7	8
1075	436844.89	2329108.37	-	-	Геодезический метод	0.1	-
1076	436789.34	2329102.83	-	-	Геодезический метод	0.1	-
1077	436775.02	2329133.94	-	-	Геодезический метод	0.1	-
1078	436761.06	2329152.36	-	-	Геодезический метод	0.1	-
1079	436744.45	2329207.58	-	-	Геодезический метод	0.1	-
1080	436738.65	2329208.80	-	-	Геодезический метод	0.1	-
1081	436746.06	2329176.61	-	-	Геодезический метод	0.1	-
1082	436756.10	2329147.32	-	-	Геодезический метод	0.1	-
1083	436768.84	2329130.49	-	-	Геодезический метод	0.1	-
1084	436785.08	2329095.71	-	-	Геодезический метод	0.1	-
1085	436786.97	2329069.74	-	-	Геодезический метод	0.1	-
1086	436790.73	2329014.37	-	-	Геодезический метод	0.1	-
1087	436790.60	2329009.51	-	-	Геодезический метод	0.1	-
1088	436786.87	2328961.78	-	-	Геодезический метод	0.1	-
1089	436804.67	2328648.24	-	-	Геодезический метод	0.1	-
1090	436962.04	2328655.54	-	-	Геодезический метод	0.1	-
1091	436962.44	2328651.20	-	-	Геодезический метод	0.1	-
1092	437036.02	2328652.96	-	-	Геодезический метод	0.1	-
1093	437035.51	2328661.97	-	-	Геодезический метод	0.1	-
1094	437054.59	2328662.42	-	-	Геодезический метод	0.1	-
1095	437050.03	2328776.66	-	-	Геодезический метод	0.1	-
1096	437025.87	2328776.74	-	-	Геодезический метод	0.1	-
1097	437016.60	2328961.64	-	-	Геодезический метод	0.1	-
1098	437027.11	2328962.66	-	-	Геодезический метод	0.1	-
1099	437031.52	2328963.09	-	-	Геодезический метод	0.1	-
1100	437030.87	2328974.07	-	-	Геодезический метод	0.1	-

## 2. Сведения о характерных точках границ объекта

Обозначение характерных точек границ	Существующие координаты, м		Измененные (уточненные) координаты, м		Метод определения координат характерной точки	Средняя квадратическая погрешность положения характерной точки (Мт), м	Описание обозначения точки на местности (при наличии)
	X	Y	X	Y			
1	2	3	4	5	6	7	8
1101	437029.48	2328997.94	-	-	Геодезический метод	0.1	-
1102	437014.48	2328997.10	-	-	Геодезический метод	0.1	-
1103	437014.27	2329002.83	-	-	Геодезический метод	0.1	-
1104	437012.40	2329056.30	-	-	Геодезический метод	0.1	-
1105	437011.90	2329070.40	-	-	Геодезический метод	0.1	-
1106	436953.80	2329070.68	-	-	Геодезический метод	0.1	-
1107	436948.38	2329070.72	-	-	Геодезический метод	0.1	-
1108	436947.91	2329070.78	-	-	Геодезический метод	0.1	-
1109	436920.92	2329069.84	-	-	Геодезический метод	0.1	-
1110	436918.25	2329070.36	-	-	Геодезический метод	0.1	-
1111	436896.95	2329067.84	-	-	Геодезический метод	0.1	-
1112	436886.48	2329103.36	-	-	Геодезический метод	0.1	-
1113	436884.52	2329110.02	-	-	Геодезический метод	0.1	-
1114	436883.98	2329111.82	-	-	Геодезический метод	0.1	-
1115	436863.99	2329109.75	-	-	Геодезический метод	0.1	-
1116	436862.29	2329109.73	-	-	Геодезический метод	0.1	-
1117	436861.94	2329110.21	-	-	Геодезический метод	0.1	-
1118	436862.08	2329110.49	-	-	Геодезический метод	0.1	-
1119	436852.69	2329161.58	-	-	Геодезический метод	0.1	-
1120	436851.95	2329171.47	-	-	Геодезический метод	0.1	-
1121	436855.97	2329192.32	-	-	Геодезический метод	0.1	-
1122	436854.47	2329200.05	-	-	Геодезический метод	0.1	-
1123	436850.97	2329203.85	-	-	Геодезический метод	0.1	-
1124	436847.40	2329212.96	-	-	Геодезический метод	0.1	-
1125	437104.36	2329323.63	-	-	Геодезический метод	0.1	-
1126	437070.45	2329392.10	-	-	Геодезический метод	0.1	-

## 2. Сведения о характерных точках границ объекта

Обозначение характерных точек границ	Существующие координаты, м		Измененные (уточненные) координаты, м		Метод определения координат характерной точки	Средняя квадратическая погрешность положения характерной точки (Мт), м	Описание обозначения точки на местности (при наличии)
	X	Y	X	Y			
1	2	3	4	5	6	7	8
1127	437007.24	2329370.00	-	-	Геодезический метод	0.1	-
1128	436998.19	2329365.23	-	-	Геодезический метод	0.1	-
1129	437026.33	2329343.14	-	-	Геодезический метод	0.1	-
1130	437043.63	2329325.71	-	-	Геодезический метод	0.1	-
1131	437055.24	2329313.36	-	-	Геодезический метод	0.1	-
1132	437040.20	2329307.19	-	-	Геодезический метод	0.1	-
1133	437032.50	2329315.62	-	-	Геодезический метод	0.1	-
1134	437017.98	2329330.47	-	-	Геодезический метод	0.1	-
1135	436989.20	2329353.10	-	-	Геодезический метод	0.1	-
1136	436983.95	2329356.56	-	-	Геодезический метод	0.1	-
1137	436899.65	2329305.24	-	-	Геодезический метод	0.1	-
1138	436887.68	2329299.94	-	-	Геодезический метод	0.1	-
1139	436888.37	2329286.18	-	-	Геодезический метод	0.1	-
1140	436882.50	2329285.80	-	-	Геодезический метод	0.1	-
1141	436880.98	2329278.96	-	-	Геодезический метод	0.1	-
1142	436876.57	2329273.72	-	-	Геодезический метод	0.1	-
1143	436871.57	2329273.27	-	-	Геодезический метод	0.1	-
1144	436842.20	2329279.73	-	-	Геодезический метод	0.1	-
1145	436839.28	2329287.66	-	-	Геодезический метод	0.1	-
1146	436824.24	2329328.22	-	-	Геодезический метод	0.1	-
1147	436794.47	2329379.96	-	-	Геодезический метод	0.1	-
1148	436804.66	2329417.05	-	-	Геодезический метод	0.1	-
1149	436804.83	2329417.69	-	-	Геодезический метод	0.1	-
1150	436806.23	2329422.27	-	-	Геодезический метод	0.1	-
1151	436806.40	2329423.03	-	-	Геодезический метод	0.1	-
1152	436786.53	2329428.51	-	-	Геодезический метод	0.1	-



## 2. Сведения о характерных точках границ объекта

Обозначение характерных точек границ	Существующие координаты, м		Измененные (уточненные) координаты, м		Метод определения координат характерной точки	Средняя квадратическая погрешность положения характерной точки (Мт), м	Описание обозначения точки на местности (при наличии)
	X	Y	X	Y			
1	2	3	4	5	6	7	8
1153	436760.21	2329435.76	-	-	Геодезический метод	0.1	-
1154	436735.39	2329443.83	-	-	Геодезический метод	0.1	-
1155	436736.86	2329447.29	-	-	Геодезический метод	0.1	-
1156	436738.93	2329452.18	-	-	Геодезический метод	0.1	-
1157	436827.22	2329431.94	-	-	Геодезический метод	0.1	-
1158	436887.25	2329424.57	-	-	Геодезический метод	0.1	-
1159	436937.58	2329419.40	-	-	Геодезический метод	0.1	-
1160	436975.98	2329433.45	-	-	Геодезический метод	0.1	-
1161	437186.25	2329508.81	-	-	Геодезический метод	0.1	-
1162	437190.11	2329510.25	-	-	Геодезический метод	0.1	-
1163	437204.56	2329515.60	-	-	Геодезический метод	0.1	-
1164	437213.27	2329502.53	-	-	Геодезический метод	0.1	-
1165	437218.84	2329489.56	-	-	Геодезический метод	0.1	-
1166	437219.76	2329489.95	-	-	Геодезический метод	0.1	-
1167	437222.13	2329484.45	-	-	Геодезический метод	0.1	-
1168	437224.02	2329485.87	-	-	Геодезический метод	0.1	-
1169	437226.80	2329479.33	-	-	Геодезический метод	0.1	-
1170	437223.78	2329478.05	-	-	Геодезический метод	0.1	-
1171	437230.86	2329461.39	-	-	Геодезический метод	0.1	-
1172	437240.51	2329438.67	-	-	Геодезический метод	0.1	-
1173	437226.63	2329432.96	-	-	Геодезический метод	0.1	-
1174	437218.06	2329429.34	-	-	Геодезический метод	0.1	-
1175	437170.47	2329409.25	-	-	Геодезический метод	0.1	-
1176	437168.36	2329408.36	-	-	Геодезический метод	0.1	-
1177	437160.68	2329405.12	-	-	Геодезический метод	0.1	-
1178	437139.60	2329396.22	-	-	Геодезический метод	0.1	-

## 2. Сведения о характерных точках границ объекта

Обозначение характерных точек границ	Существующие координаты, м		Измененные (уточненные) координаты, м		Метод определения координат характерной точки	Средняя квадратическая погрешность положения характерной точки (Мт), м	Описание обозначения точки на местности (при наличии)
	X	Y	X	Y			
1	2	3	4	5	6	7	8
1179	437131.50	2329415.72	-	-	Геодезический метод	0.1	-
1180	437109.13	2329406.32	-	-	Геодезический метод	0.1	-
1181	437080.34	2329394.64	-	-	Геодезический метод	0.1	-
1182	437117.31	2329328.06	-	-	Геодезический метод	0.1	-
1183	437144.33	2329337.90	-	-	Геодезический метод	0.1	-
1184	437235.52	2329128.75	-	-	Геодезический метод	0.1	-
1185	437409.62	2329197.91	-	-	Геодезический метод	0.1	-
1186	437432.18	2329162.40	-	-	Геодезический метод	0.1	-
1187	437454.16	2329127.56	-	-	Геодезический метод	0.1	-
1188	437461.04	2329113.14	-	-	Геодезический метод	0.1	-
1189	437465.11	2329099.82	-	-	Геодезический метод	0.1	-
1190	437470.45	2329072.16	-	-	Геодезический метод	0.1	-
1191	437488.58	2328986.57	-	-	Геодезический метод	0.1	-
1192	437516.11	2328858.57	-	-	Геодезический метод	0.1	-
1193	437529.29	2328802.18	-	-	Геодезический метод	0.1	-
1194	437533.90	2328782.43	-	-	Геодезический метод	0.1	-
1195	437417.85	2328772.71	-	-	Геодезический метод	0.1	-
1196	437425.94	2328682.19	-	-	Геодезический метод	0.1	-
1023	437427.19	2328648.74	433573.69	2327389.27	Геодезический метод	0.1	-
н1197	-	-	433630.13	2326704.72	Геодезический метод	0.1	-
н1198	-	-	433207.28	2326835.76	Геодезический метод	0.1	-
н1199	-	-	433225.28	2326604.34	Геодезический метод	0.1	-
н1200	-	-	433239.15	2326426.03	Геодезический метод	0.1	-
н1201	-	-	433701.82	2326462.46	Геодезический метод	0.1	-
н1202	-	-	433746.37	2326465.97	Геодезический метод	0.1	-
н1203	-	-	433795.52	2326502.23	Геодезический метод	0.1	-

## 2. Сведения о характерных точках границ объекта

Обозначение характерных точек границ	Существующие координаты, м		Измененные (уточненные) координаты, м		Метод определения координат характерной точки	Средняя квадратическая погрешность положения характерной точки (Мт), м	Описание обозначения точки на местности (при наличии)
	X	Y	X	Y			
1	2	3	4	5	6	7	8
н1204	-	-	433797.12	2326549.03	Геодезический метод	0.1	-
н1205	-	-	433794.82	2326648.54	Геодезический метод	0.1	-
н1206	-	-	433794.81	2326649.08	Геодезический метод	0.1	-
н1207	-	-	433793.44	2326708.48	Геодезический метод	0.1	-
н1197	-	-	433630.13	2326704.72	Геодезический метод	0.1	-
н1208	-	-	432613.78	2329560.86	Геодезический метод	0.1	-
н1209	-	-	432603.64	2329439.39	Геодезический метод	0.1	-
н1210	-	-	432601.08	2329405.64	Геодезический метод	0.1	-
н1211	-	-	432626.27	2329379.57	Геодезический метод	0.1	-
н1212	-	-	432628.35	2329378.19	Геодезический метод	0.1	-
н1213	-	-	432641.50	2329369.43	Геодезический метод	0.1	-
н1214	-	-	432667.18	2329352.33	Геодезический метод	0.1	-
н1215	-	-	432690.72	2329339.46	Геодезический метод	0.1	-
н1216	-	-	432700.64	2329333.42	Геодезический метод	0.1	-
н1217	-	-	432714.42	2329325.02	Геодезический метод	0.1	-
н1218	-	-	432747.81	2329316.58	Геодезический метод	0.1	-
н1219	-	-	432782.17	2329311.98	Геодезический метод	0.1	-
н1220	-	-	432816.43	2329312.28	Геодезический метод	0.1	-
н1221	-	-	432855.33	2329309.94	Геодезический метод	0.1	-
н1222	-	-	432861.07	2329404.50	Геодезический метод	0.1	-
н1223	-	-	432872.65	2329399.41	Геодезический метод	0.1	-
н1224	-	-	432887.50	2329390.08	Геодезический метод	0.1	-
н1225	-	-	432887.59	2329368.39	Геодезический метод	0.1	-
н1226	-	-	432888.15	2329368.35	Геодезический метод	0.1	-
н1227	-	-	432886.71	2329339.56	Геодезический метод	0.1	-
н1228	-	-	432885.57	2329339.54	Геодезический метод	0.1	-

## 2. Сведения о характерных точках границ объекта

Обозначение характерных точек границ	Существующие координаты, м		Измененные (уточненные) координаты, м		Метод определения координат характерной точки	Средняя квадратическая погрешность положения характерной точки (Мт), м	Описание обозначения точки на местности (при наличии)
	X	Y	X	Y			
1	2	3	4	5	6	7	8
н1229	-	-	432884.53	2329322.35	Геодезический метод	0.1	-
н1230	-	-	432883.67	2329308.22	Геодезический метод	0.1	-
н1231	-	-	432883.06	2329297.32	Геодезический метод	0.1	-
н1232	-	-	432882.64	2329293.28	Геодезический метод	0.1	-
н1233	-	-	432881.98	2329279.07	Геодезический метод	0.1	-
н1234	-	-	432878.43	2329235.67	Геодезический метод	0.1	-
н1235	-	-	432878.02	2329229.54	Геодезический метод	0.1	-
н1236	-	-	432875.53	2329192.70	Геодезический метод	0.1	-
н1237	-	-	432875.51	2329192.35	Геодезический метод	0.1	-
н1238	-	-	432875.04	2329184.50	Геодезический метод	0.1	-
н1239	-	-	432872.68	2329150.68	Геодезический метод	0.1	-
н1240	-	-	432872.21	2329144.55	Геодезический метод	0.1	-
н1241	-	-	432871.71	2329138.40	Геодезический метод	0.1	-
н1242	-	-	432871.16	2329132.58	Геодезический метод	0.1	-
н1243	-	-	432870.61	2329120.63	Геодезический метод	0.1	-
н1244	-	-	432869.57	2329107.81	Геодезический метод	0.1	-
н1245	-	-	432868.92	2329102.05	Геодезический метод	0.1	-
н1246	-	-	432864.95	2329050.35	Геодезический метод	0.1	-
н1247	-	-	432877.29	2329048.59	Геодезический метод	0.1	-
н1248	-	-	432928.49	2329044.60	Геодезический метод	0.1	-
н1249	-	-	432992.05	2329040.10	Геодезический метод	0.1	-
н1250	-	-	433041.39	2329035.93	Геодезический метод	0.1	-
н1251	-	-	433062.59	2329034.50	Геодезический метод	0.1	-
н1252	-	-	433066.43	2329034.18	Геодезический метод	0.1	-
н1253	-	-	433067.39	2329034.06	Геодезический метод	0.1	-
н1254	-	-	433069.44	2329032.52	Геодезический метод	0.1	-

## 2. Сведения о характерных точках границ объекта

Обозначение характерных точек границ	Существующие координаты, м		Измененные (уточненные) координаты, м		Метод определения координат характерной точки	Средняя квадратическая погрешность положения характерной точки (Мт), м	Описание обозначения точки на местности (при наличии)
	X	Y	X	Y			
1	2	3	4	5	6	7	8
н1255	-	-	433075.58	2329032.16	Геодезический метод	0.1	-
н1256	-	-	433081.41	2329031.31	Геодезический метод	0.1	-
н1257	-	-	433097.27	2329030.15	Геодезический метод	0.1	-
н1258	-	-	433182.37	2329022.75	Геодезический метод	0.1	-
н1259	-	-	433182.11	2329019.89	Геодезический метод	0.1	-
н1260	-	-	433185.24	2329019.59	Геодезический метод	0.1	-
н1261	-	-	433203.41	2329017.87	Геодезический метод	0.1	-
н1262	-	-	433207.12	2329016.10	Геодезический метод	0.1	-
н1263	-	-	433227.09	2329014.14	Геодезический метод	0.1	-
н1264	-	-	433229.93	2329016.63	Геодезический метод	0.1	-
н1265	-	-	433248.97	2329014.71	Геодезический метод	0.1	-
н1266	-	-	433251.08	2329043.70	Геодезический метод	0.1	-
н1267	-	-	433379.88	2329034.65	Геодезический метод	0.1	-
н1268	-	-	433444.55	2329030.11	Геодезический метод	0.1	-
н1269	-	-	433445.90	2329030.02	Геодезический метод	0.1	-
н1270	-	-	433458.49	2329028.13	Геодезический метод	0.1	-
н1271	-	-	433470.40	2329025.48	Геодезический метод	0.1	-
н1272	-	-	433481.25	2329022.31	Геодезический метод	0.1	-
н1273	-	-	433487.43	2329019.70	Геодезический метод	0.1	-
н1274	-	-	433557.71	2329158.33	Геодезический метод	0.1	-
н1275	-	-	433540.04	2329168.39	Геодезический метод	0.1	-
н1276	-	-	433534.55	2329171.52	Геодезический метод	0.1	-
н1277	-	-	433509.63	2329185.70	Геодезический метод	0.1	-
н1278	-	-	433422.98	2329235.00	Геодезический метод	0.1	-
н1279	-	-	433390.10	2329253.71	Геодезический метод	0.1	-
н1280	-	-	433392.49	2329274.11	Геодезический метод	0.1	-

## 2. Сведения о характерных точках границ объекта

Обозначение характерных точек границ	Существующие координаты, м		Измененные (уточненные) координаты, м		Метод определения координат характерной точки	Средняя квадратическая погрешность положения характерной точки (Мт), м	Описание обозначения точки на местности (при наличии)
	X	Y	X	Y			
1	2	3	4	5	6	7	8
н1281	-	-	433385.53	2329274.92	Геодезический метод	0.1	-
н1282	-	-	433386.86	2329286.24	Геодезический метод	0.1	-
н1283	-	-	433380.02	2329286.80	Геодезический метод	0.1	-
н1284	-	-	433349.12	2329289.34	Геодезический метод	0.1	-
н1285	-	-	433310.17	2329291.03	Геодезический метод	0.1	-
н1286	-	-	433292.39	2329293.36	Геодезический метод	0.1	-
н1287	-	-	433279.27	2329296.11	Геодезический метод	0.1	-
н1288	-	-	433265.08	2329300.56	Геодезический метод	0.1	-
н1289	-	-	433253.57	2329304.63	Геодезический метод	0.1	-
н1290	-	-	433081.73	2329373.69	Геодезический метод	0.1	-
н1291	-	-	432990.12	2329410.49	Геодезический метод	0.1	-
н1292	-	-	432931.65	2329433.97	Геодезический метод	0.1	-
н1293	-	-	432871.51	2329458.13	Геодезический метод	0.1	-
н1294	-	-	432861.46	2329462.17	Геодезический метод	0.1	-
н1295	-	-	432845.59	2329468.54	Геодезический метод	0.1	-
н1296	-	-	432839.99	2329470.78	Геодезический метод	0.1	-
н1297	-	-	432814.45	2329480.96	Геодезический метод	0.1	-
н1298	-	-	432755.64	2329504.42	Геодезический метод	0.1	-
н1299	-	-	432755.34	2329504.54	Геодезический метод	0.1	-
н1300	-	-	432752.33	2329505.73	Геодезический метод	0.1	-
н1301	-	-	432697.93	2329527.43	Геодезический метод	0.1	-
н1208	-	-	432613.78	2329560.86	Геодезический метод	0.1	-
н1302	-	-	437432.18	2329162.40	Геодезический метод	0.1	-
н1303	-	-	437411.13	2329195.54	Геодезический метод	0.1	-
н1304	-	-	437382.48	2329184.39	Геодезический метод	0.1	-
н1305	-	-	437328.64	2329163.44	Геодезический метод	0.1	-

## 2. Сведения о характерных точках границ объекта

Обозначение характерных точек границ	Существующие координаты, м		Измененные (уточненные) координаты, м		Метод определения координат характерной точки	Средняя квадратическая погрешность положения характерной точки (Мт), м	Описание обозначения точки на местности (при наличии)
	X	Y	X	Y			
1	2	3	4	5	6	7	8
н1306	-	-	437307.48	2329155.20	Геодезический метод	0.1	-
н1307	-	-	437237.06	2329127.79	Геодезический метод	0.1	-
н1308	-	-	437191.87	2329233.41	Геодезический метод	0.1	-
н1309	-	-	437147.66	2329336.76	Геодезический метод	0.1	-
н1310	-	-	437106.30	2329319.70	Геодезический метод	0.1	-
н1311	-	-	436847.40	2329212.96	Геодезический метод	0.1	-
н1312	-	-	436840.27	2329209.73	Геодезический метод	0.1	-
н1313	-	-	436840.03	2329210.94	Геодезический метод	0.1	-
н1314	-	-	436836.47	2329209.52	Геодезический метод	0.1	-
н1315	-	-	436836.58	2329208.96	Геодезический метод	0.1	-
н1316	-	-	436829.89	2329207.58	Геодезический метод	0.1	-
н1317	-	-	436821.48	2329206.78	Геодезический метод	0.1	-
н1318	-	-	436811.32	2329206.94	Геодезический метод	0.1	-
н1319	-	-	436794.17	2329208.05	Геодезический метод	0.1	-
н1320	-	-	436781.55	2329209.61	Геодезический метод	0.1	-
н1321	-	-	436780.04	2329209.80	Геодезический метод	0.1	-
н1322	-	-	436736.32	2329218.91	Геодезический метод	0.1	-
н1323	-	-	436719.32	2329222.45	Геодезический метод	0.1	-
н1324	-	-	436713.76	2329223.61	Геодезический метод	0.1	-
н1325	-	-	436658.08	2329235.68	Геодезический метод	0.1	-
н1326	-	-	436631.62	2329240.33	Геодезический метод	0.1	-
н1327	-	-	436613.59	2329243.80	Геодезический метод	0.1	-
н1328	-	-	436593.10	2329247.74	Геодезический метод	0.1	-
н1329	-	-	436507.06	2329265.61	Геодезический метод	0.1	-
н1330	-	-	436519.13	2329311.48	Геодезический метод	0.1	-
н1331	-	-	436524.41	2329331.55	Геодезический метод	0.1	-

## 2. Сведения о характерных точках границ объекта

Обозначение характерных точек границ	Существующие координаты, м		Измененные (уточненные) координаты, м		Метод определения координат характерной точки	Средняя квадратическая погрешность положения характерной точки (Мт), м	Описание обозначения точки на местности (при наличии)
	X	Y	X	Y			
1	2	3	4	5	6	7	8
н1332	-	-	436553.88	2329443.54	Геодезический метод	0.1	-
н1333	-	-	436528.72	2329450.61	Геодезический метод	0.1	-
н1334	-	-	436498.43	2329457.98	Геодезический метод	0.1	-
н1335	-	-	436482.56	2329461.85	Геодезический метод	0.1	-
н1336	-	-	436473.72	2329464.00	Геодезический метод	0.1	-
н1337	-	-	436457.59	2329467.93	Геодезический метод	0.1	-
н1338	-	-	436457.45	2329467.97	Геодезический метод	0.1	-
н1339	-	-	436457.80	2329469.43	Геодезический метод	0.1	-
н1340	-	-	436427.00	2329477.63	Геодезический метод	0.1	-
н1341	-	-	436419.90	2329479.29	Геодезический метод	0.1	-
н1342	-	-	436418.77	2329479.59	Геодезический метод	0.1	-
н1343	-	-	436369.68	2329492.38	Геодезический метод	0.1	-
н1344	-	-	436358.00	2329495.42	Геодезический метод	0.1	-
н1345	-	-	436304.50	2329453.07	Геодезический метод	0.1	-
н1346	-	-	436276.31	2329440.67	Геодезический метод	0.1	-
н1347	-	-	436242.89	2329431.54	Геодезический метод	0.1	-
н1348	-	-	436233.82	2329413.76	Геодезический метод	0.1	-
н1349	-	-	436231.70	2329406.52	Геодезический метод	0.1	-
н1350	-	-	436221.66	2329372.16	Геодезический метод	0.1	-
н1351	-	-	436207.09	2329339.45	Геодезический метод	0.1	-
н1352	-	-	436208.58	2329321.75	Геодезический метод	0.1	-
н1353	-	-	436209.28	2329321.81	Геодезический метод	0.1	-
н1354	-	-	436228.73	2329321.54	Геодезический метод	0.1	-
н1355	-	-	436238.12	2329320.35	Геодезический метод	0.1	-
н1356	-	-	436255.05	2329317.05	Геодезический метод	0.1	-
н1357	-	-	436291.00	2329309.78	Геодезический метод	0.1	-



## 2. Сведения о характерных точках границ объекта

Обозначение характерных точек границ	Существующие координаты, м		Измененные (уточненные) координаты, м		Метод определения координат характерной точки	Средняя квадратическая погрешность положения характерной точки (Мт), м	Описание обозначения точки на местности (при наличии)
	X	Y	X	Y			
1	2	3	4	5	6	7	8
н1358	-	-	436279.64	2329241.19	Геодезический метод	0.1	-
н1359	-	-	436259.81	2329121.44	Геодезический метод	0.1	-
н1360	-	-	436240.36	2328992.85	Геодезический метод	0.1	-
н1361	-	-	436230.04	2328922.21	Геодезический метод	0.1	-
н1362	-	-	436228.06	2328901.96	Геодезический метод	0.1	-
н1363	-	-	436227.66	2328886.09	Геодезический метод	0.1	-
н1364	-	-	436228.85	2328868.63	Геодезический метод	0.1	-
н1365	-	-	436233.22	2328828.94	Геодезический метод	0.1	-
н1366	-	-	436239.17	2328762.26	Геодезический метод	0.1	-
н1367	-	-	436243.28	2328720.21	Геодезический метод	0.1	-
н1368	-	-	436243.94	2328713.45	Геодезический метод	0.1	-
н1369	-	-	436244.32	2328707.11	Геодезический метод	0.1	-
н1370	-	-	436245.92	2328680.51	Геодезический метод	0.1	-
н1371	-	-	436246.25	2328640.57	Геодезический метод	0.1	-
н1372	-	-	436269.32	2328639.95	Геодезический метод	0.1	-
н1373	-	-	436291.74	2328639.35	Геодезический метод	0.1	-
н1374	-	-	436354.91	2328641.66	Геодезический метод	0.1	-
н1375	-	-	436438.58	2328644.97	Геодезический метод	0.1	-
н1376	-	-	436479.35	2328646.06	Геодезический метод	0.1	-
н1377	-	-	436492.80	2328646.41	Геодезический метод	0.1	-
н1378	-	-	436562.94	2328648.28	Геодезический метод	0.1	-
н1379	-	-	436581.06	2328648.28	Геодезический метод	0.1	-
н1380	-	-	436600.25	2328647.09	Геодезический метод	0.1	-
н1381	-	-	436618.90	2328644.84	Геодезический метод	0.1	-
н1382	-	-	436640.60	2328641.40	Геодезический метод	0.1	-
н1383	-	-	436685.44	2328632.80	Геодезический метод	0.1	-

## 2. Сведения о характерных точках границ объекта

Обозначение характерных точек границ	Существующие координаты, м		Измененные (уточненные) координаты, м		Метод определения координат характерной точки	Средняя квадратическая погрешность положения характерной точки (Мт), м	Описание обозначения точки на местности (при наличии)
	X	Y	X	Y			
1	2	3	4	5	6	7	8
н1384	-	-	436699.86	2328630.42	Геодезический метод	0.1	-
н1385	-	-	436715.87	2328628.83	Геодезический метод	0.1	-
н1386	-	-	436790.01	2328622.91	Геодезический метод	0.1	-
н1387	-	-	436814.35	2328621.85	Геодезический метод	0.1	-
н1388	-	-	436864.36	2328621.85	Геодезический метод	0.1	-
н1389	-	-	436931.82	2328623.97	Геодезический метод	0.1	-
н1390	-	-	437051.68	2328627.94	Геодезический метод	0.1	-
н1391	-	-	437105.66	2328631.11	Геодезический метод	0.1	-
н1392	-	-	437284.62	2328640.76	Геодезический метод	0.1	-
н1393	-	-	437325.14	2328642.95	Геодезический метод	0.1	-
н1394	-	-	437369.35	2328645.33	Геодезический метод	0.1	-
н1395	-	-	437395.11	2328646.72	Геодезический метод	0.1	-
н1396	-	-	437428.90	2328649.06	Геодезический метод	0.1	-
н1397	-	-	437417.82	2328773.00	Геодезический метод	0.1	-
н1398	-	-	437534.23	2328781.05	Геодезический метод	0.1	-
н1399	-	-	437522.32	2328832.01	Геодезический метод	0.1	-
н1400	-	-	437516.11	2328858.57	Геодезический метод	0.1	-
н1401	-	-	437488.58	2328986.57	Геодезический метод	0.1	-
н1402	-	-	437470.45	2329072.16	Геодезический метод	0.1	-
н1403	-	-	437465.11	2329099.82	Геодезический метод	0.1	-
н1404	-	-	437461.04	2329113.14	Геодезический метод	0.1	-
н1405	-	-	437454.16	2329127.56	Геодезический метод	0.1	-
н1302	-	-	437432.18	2329162.40	Геодезический метод	0.1	-
н1406	-	-	437054.59	2328662.42	Геодезический метод	0.1	-
н1407	-	-	437050.03	2328776.66	Геодезический метод	0.1	-
н1408	-	-	437025.87	2328776.74	Геодезический метод	0.1	-

## 2. Сведения о характерных точках границ объекта

Обозначение характерных точек границ	Существующие координаты, м		Измененные (уточненные) координаты, м		Метод определения координат характерной точки	Средняя квадратическая погрешность положения характерной точки (Мт), м	Описание обозначения точки на местности (при наличии)
	X	Y	X	Y			
1	2	3	4	5	6	7	8
н1409	-	-	437016.60	2328961.64	Геодезический метод	0.1	-
н1410	-	-	437027.11	2328962.66	Геодезический метод	0.1	-
н1411	-	-	437031.52	2328963.09	Геодезический метод	0.1	-
н1412	-	-	437030.87	2328974.07	Геодезический метод	0.1	-
н1413	-	-	437029.48	2328997.94	Геодезический метод	0.1	-
н1414	-	-	437014.48	2328997.10	Геодезический метод	0.1	-
н1415	-	-	437014.36	2329000.45	Геодезический метод	0.1	-
н1416	-	-	437014.27	2329002.83	Геодезический метод	0.1	-
н1417	-	-	437012.40	2329056.30	Геодезический метод	0.1	-
н1418	-	-	437011.90	2329070.40	Геодезический метод	0.1	-
н1419	-	-	436953.80	2329070.68	Геодезический метод	0.1	-
н1420	-	-	436948.38	2329070.72	Геодезический метод	0.1	-
н1421	-	-	436947.91	2329070.78	Геодезический метод	0.1	-
н1422	-	-	436920.92	2329069.84	Геодезический метод	0.1	-
н1423	-	-	436918.25	2329070.36	Геодезический метод	0.1	-
н1424	-	-	436896.95	2329067.84	Геодезический метод	0.1	-
н1425	-	-	436886.48	2329103.36	Геодезический метод	0.1	-
н1426	-	-	436884.51	2329110.02	Геодезический метод	0.1	-
н1427	-	-	436883.98	2329111.82	Геодезический метод	0.1	-
н1428	-	-	436877.75	2329111.18	Геодезический метод	0.1	-
н1429	-	-	436863.99	2329109.75	Геодезический метод	0.1	-
н1430	-	-	436862.29	2329109.73	Геодезический метод	0.1	-
н1431	-	-	436861.94	2329110.21	Геодезический метод	0.1	-
н1432	-	-	436844.81	2329108.21	Геодезический метод	0.1	-
н1433	-	-	436844.89	2329108.37	Геодезический метод	0.1	-
н1434	-	-	436809.65	2329104.86	Геодезический метод	0.1	-

## 2. Сведения о характерных точках границ объекта

Обозначение характерных точек границ	Существующие координаты, м		Измененные (уточненные) координаты, м		Метод определения координат характерной точки	Средняя квадратическая погрешность положения характерной точки (Мт), м	Описание обозначения точки на местности (при наличии)
	X	Y	X	Y			
1	2	3	4	5	6	7	8
н1435	-	-	436789.34	2329102.83	Геодезический метод	0.1	-
н1436	-	-	436784.59	2329102.36	Геодезический метод	0.1	-
н1437	-	-	436785.07	2329095.72	Геодезический метод	0.1	-
н1438	-	-	436786.97	2329069.74	Геодезический метод	0.1	-
н1439	-	-	436790.73	2329014.37	Геодезический метод	0.1	-
н1440	-	-	436790.60	2329009.51	Геодезический метод	0.1	-
н1441	-	-	436786.87	2328961.78	Геодезический метод	0.1	-
н1442	-	-	436793.67	2328841.99	Геодезический метод	0.1	-
н1443	-	-	436802.51	2328686.30	Геодезический метод	0.1	-
н1444	-	-	436804.67	2328648.24	Геодезический метод	0.1	-
н1445	-	-	436962.04	2328655.54	Геодезический метод	0.1	-
н1446	-	-	436962.44	2328651.20	Геодезический метод	0.1	-
н1447	-	-	437036.02	2328652.96	Геодезический метод	0.1	-
н1448	-	-	437035.51	2328661.97	Геодезический метод	0.1	-
н1406	-	-	437054.59	2328662.42	Геодезический метод	0.1	-
н1449	-	-	436351.38	2328707.91	Геодезический метод	0.1	-
н1450	-	-	436351.89	2328689.71	Геодезический метод	0.1	-
н1451	-	-	436418.73	2328691.95	Геодезический метод	0.1	-
н1452	-	-	436432.44	2328692.29	Геодезический метод	0.1	-
н1453	-	-	436432.47	2328691.67	Геодезический метод	0.1	-
н1454	-	-	436439.80	2328692.39	Геодезический метод	0.1	-
н1455	-	-	436439.93	2328691.55	Геодезический метод	0.1	-
н1456	-	-	436461.87	2328692.43	Геодезический метод	0.1	-
н1457	-	-	436484.38	2328692.76	Геодезический метод	0.1	-
н1458	-	-	436493.62	2328738.47	Геодезический метод	0.1	-
н1459	-	-	436507.96	2328742.93	Геодезический метод	0.1	-

## 2. Сведения о характерных точках границ объекта

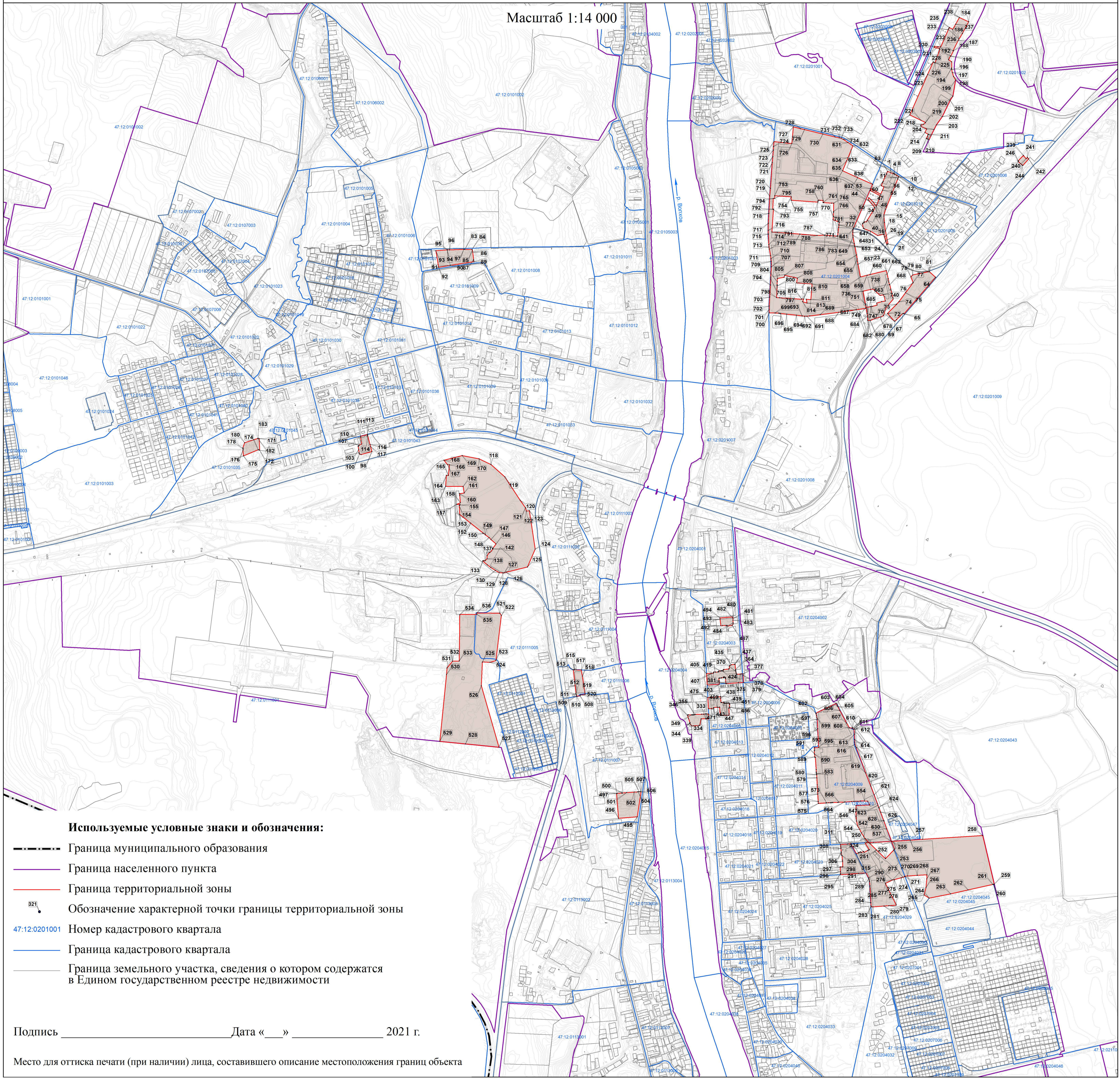
Обозначение характерных точек границ	Существующие координаты, м		Измененные (уточненные) координаты, м		Метод определения координат характерной точки	Средняя квадратическая погрешность положения характерной точки (Мп), м	Описание обозначения точки на местности (при наличии)
	X	Y	X	Y			
1	2	3	4	5	6	7	8
н1460	-	-	436489.63	2328829.88	Геодезический метод	0.1	-
н1461	-	-	436455.65	2328825.41	Геодезический метод	0.1	-
н1462	-	-	436450.56	2328932.22	Геодезический метод	0.1	-
н1463	-	-	436343.45	2328926.23	Геодезический метод	0.1	-
н1464	-	-	436344.84	2328895.19	Геодезический метод	0.1	-
н1465	-	-	436318.80	2328901.07	Геодезический метод	0.1	-
н1466	-	-	436327.61	2328870.07	Геодезический метод	0.1	-
н1467	-	-	436345.43	2328877.04	Геодезический метод	0.1	-
н1468	-	-	436346.51	2328862.56	Геодезический метод	0.1	-
н1469	-	-	436344.43	2328862.46	Геодезический метод	0.1	-
н1449	-	-	436351.38	2328707.91	Геодезический метод	0.1	-
н1470	-	-	436408.27	2329285.93	Геодезический метод	0.1	-
н1471	-	-	436421.57	2329337.78	Геодезический метод	0.1	-
н1472	-	-	436425.85	2329354.46	Геодезический метод	0.1	-
н1473	-	-	436381.62	2329404.92	Геодезический метод	0.1	-
н1474	-	-	436386.63	2329425.64	Геодезический метод	0.1	-
н1475	-	-	436374.08	2329433.66	Геодезический метод	0.1	-
н1476	-	-	436344.37	2329441.45	Геодезический метод	0.1	-
н1477	-	-	436338.36	2329416.86	Геодезический метод	0.1	-
н1478	-	-	436329.03	2329382.14	Геодезический метод	0.1	-
н1479	-	-	436314.79	2329384.81	Геодезический метод	0.1	-
н1480	-	-	436305.40	2329354.27	Геодезический метод	0.1	-
н1481	-	-	436303.99	2329346.06	Геодезический метод	0.1	-
н1482	-	-	436302.58	2329338.44	Геодезический метод	0.1	-
н1483	-	-	436296.56	2329308.66	Геодезический метод	0.1	-
н1484	-	-	436313.94	2329305.14	Геодезический метод	0.1	-



# Раздел 4

## План границ объекта

Масштаб 1:14 000



### Используемые условные знаки и обозначения:

- Граница муниципального образования
- Граница населенного пункта
- Граница территориальной зоны
- 321. Обозначение характерной точки границы территориальной зоны
- 47-12-0201001 Номер кадастрового квартала
- Граница кадастрового квартала
- Граница земельного участка, сведения о котором содержатся в Едином государственном реестре недвижимости

Подпись \_\_\_\_\_ Дата «\_\_» \_\_\_\_\_ 2021 г.

Место для оттиска печати (при наличии) лица, составившего описание местоположения границ объекта

**Текстовое описание местоположения границ  
населенных пунктов, территориальных зон**

Прохождение границы		Описание прохождения границы
от точки	до точки	
<b>1</b>	<b>2</b>	<b>3</b>
1	2	-
2	3	-
3	4	-
4	5	-
5	6	-
6	7	-
7	8	-
8	9	-
9	10	-
10	н11	-
н11	н12	-
н12	н13	-
н13	н14	-
н14	н15	-
н15	н16	-
н16	н17	-
н17	н18	-
н18	н19	-
н19	н20	-
н20	н21	-
н21	н22	-
н22	н23	-
н23	н24	-
н24	н25	-
н25	н26	-
н26	н27	-
н27	н28	-
н28	н29	-
н29	н30	-
н30	н31	-
н31	н32	-
н32	н33	-
н33	н34	-
н34	н35	-
н35	н36	-
н36	н37	-



**Текстовое описание местоположения границ  
населенных пунктов, территориальных зон**

Прохождение границы		Описание прохождения границы
от точки	до точки	
1	2	3
н37	н38	-
н38	н39	-
н39	н40	-
н40	н41	-
н41	н42	-
н42	н43	-
н43	н44	-
н44	н45	-
н45	н46	-
н46	н47	-
н47	н48	-
н48	н49	-
н49	н50	-
н50	н51	-
н51	н52	-
н52	н53	-
н53	н54	-
н54	н55	-
н55	н56	-
н56	н57	-
н57	н58	-
н58	н59	-
н59	н60	-
н60	н61	-
н61	н62	-
н62	н63	-
н63	1	-
64	65	-
65	66	-
66	67	-
67	68	-
68	69	-
69	70	-
70	71	-
71	72	-
72	73	-

**Текстовое описание местоположения границ  
населенных пунктов, территориальных зон**

Прохождение границы		Описание прохождения границы
от точки	до точки	
1	2	3
73	74	-
74	75	-
75	76	-
76	77	-
77	78	-
78	79	-
79	80	-
80	н81	-
н81	64	-
82	83	-
83	84	-
84	85	-
85	86	-
86	87	-
87	88	-
88	89	-
89	90	-
90	91	-
91	92	-
92	93	-
93	94	-
94	95	-
95	96	-
96	97	-
97	82	-
141	142	-
142	143	-
143	144	-
144	145	-
145	146	-
146	147	-
147	148	-
148	149	-
149	н150	-
н150	н151	-
н151	н152	-

**Текстовое описание местоположения границ  
населенных пунктов, территориальных зон**

Прохождение границы		Описание прохождения границы
от точки	до точки	
1	2	3
н152	н153	-
н153	н154	-
н154	н155	-
н155	н156	-
н156	н157	-
н157	н158	-
н158	н159	-
н159	н160	-
н160	141	-
161	162	-
162	163	-
163	164	-
164	165	-
165	166	-
166	167	-
167	168	-
168	169	-
169	170	-
170	171	-
171	172	-
172	173	-
173	174	-
174	175	-
175	176	-
176	177	-
177	178	-
178	179	-
179	180	-
180	181	-
181	182	-
182	183	-
183	184	-
184	185	-
185	186	-
186	187	-
187	188	-

**Текстовое описание местоположения границ  
населенных пунктов, территориальных зон**

Прохождение границы		Описание прохождения границы
от точки	до точки	
1	2	3
188	189	-
189	190	-
190	191	-
191	192	-
192	193	-
193	194	-
194	195	-
195	196	-
196	197	-
197	198	-
198	199	-
199	200	-
200	201	-
201	202	-
202	203	-
203	204	-
204	205	-
205	206	-
206	207	-
207	н208	-
н208	н209	-
н209	н210	-
н210	н211	-
н211	н212	-
н212	н213	-
н213	161	-
214	215	-
215	216	-
216	217	-
217	218	-
218	219	-
219	220	-
220	221	-
221	222	-
222	223	-
223	224	-

**Текстовое описание местоположения границ  
населенных пунктов, территориальных зон**

Прохождение границы		Описание прохождения границы
от точки	до точки	
1	2	3
224	н225	-
н225	н226	-
н226	214	-
227	228	-
228	229	-
229	230	-
230	231	-
231	232	-
232	233	-
233	234	-
234	235	-
235	236	-
236	237	-
237	238	-
238	239	-
239	240	-
240	н241	-
н241	н242	-
н242	н243	-
н243	н244	-
н244	н245	-
н245	н246	-
н246	н247	-
н247	н248	-
н248	н249	-
н249	н250	-
н250	н251	-
н251	н252	-
н252	н253	-
н253	н254	-
н254	н255	-
н255	н256	-
н256	н257	-
н257	н258	-
н258	н259	-
н259	н260	-

**Текстовое описание местоположения границ  
населенных пунктов, территориальных зон**

Прохождение границы		Описание прохождения границы
от точки	до точки	
1	2	3
н260	н261	-
н261	н262	-
н262	н263	-
н263	н264	-
н264	н265	-
н265	н266	-
н266	н267	-
н267	н268	-
н268	н269	-
н269	н270	-
н270	н271	-
н271	н272	-
н272	н273	-
н273	н274	-
н274	н275	-
н275	н276	-
н276	н277	-
н277	н278	-
н278	н279	-
н279	н280	-
н280	н281	-
н281	227	-
282	283	-
283	284	-
284	285	-
285	286	-
286	287	-
287	288	-
288	289	-
289	290	-
290	291	-
291	282	-
295	296	-
296	297	-
297	298	-
298	299	-

**Текстовое описание местоположения границ  
населенных пунктов, территориальных зон**

Прохождение границы		Описание прохождения границы
от точки	до точки	
1	2	3
299	300	-
300	301	-
301	302	-
302	303	-
303	304	-
304	305	-
305	306	-
306	307	-
307	308	-
308	309	-
309	310	-
310	311	-
311	н312	-
н312	н313	-
н313	н314	-
н314	н315	-
н315	н316	-
н316	н317	-
н317	н318	-
н318	н319	-
н319	н320	-
н320	н321	-
н321	н322	-
н322	н323	-
н323	н324	-
н324	н325	-
н325	н326	-
н326	н327	-
н327	н328	-
н328	н329	-
н329	н330	-
н330	н331	-
н331	н332	-
н332	н333	-
н333	н334	-
н334	н335	-

**Текстовое описание местоположения границ  
населенных пунктов, территориальных зон**

Прохождение границы		Описание прохождения границы
от точки	до точки	
1	2	3
н335	н336	-
н336	н337	-
н337	н338	-
н338	н339	-
н339	н340	-
н340	н341	-
н341	н342	-
н342	н343	-
н343	н344	-
н344	н345	-
н345	н346	-
н346	н347	-
н347	н348	-
н348	н349	-
н349	н350	-
н350	н351	-
н351	н352	-
н352	н353	-
н353	н354	-
н354	н355	-
н355	н356	-
н356	н357	-
н357	н358	-
н358	н359	-
н359	н360	-
н360	н361	-
н361	н362	-
н362	н363	-
н363	н364	-
н364	н365	-
н365	н366	-
н366	н367	-
н367	н368	-
н368	н369	-
н369	н370	-
н370	н371	-



**Текстовое описание местоположения границ  
населенных пунктов, территориальных зон**

Прохождение границы		Описание прохождения границы
от точки	до точки	
1	2	3
н371	н372	-
н372	н373	-
н373	н374	-
н374	н375	-
н375	295	-
376	377	-
377	378	-
378	379	-
379	380	-
380	381	-
381	382	-
382	383	-
383	384	-
384	385	-
385	386	-
386	387	-
387	388	-
388	389	-
389	390	-
390	391	-
391	392	-
392	393	-
393	394	-
394	395	-
395	396	-
396	397	-
397	398	-
398	399	-
399	400	-
400	401	-
401	402	-
402	403	-
403	404	-
404	405	-
405	406	-
406	407	-

**Текстовое описание местоположения границ  
населенных пунктов, территориальных зон**

Прохождение границы		Описание прохождения границы
от точки	до точки	
1	2	3
407	408	-
408	409	-
409	376	-
517	518	-
518	519	-
519	520	-
520	521	-
521	522	-
522	523	-
523	524	-
524	525	-
525	526	-
526	527	-
527	528	-
528	529	-
529	530	-
530	531	-
531	532	-
532	533	-
533	534	-
534	535	-
535	536	-
536	537	-
537	538	-
538	539	-
539	540	-
540	541	-
541	542	-
542	543	-
543	544	-
544	545	-
545	546	-
546	547	-
547	548	-
548	549	-
549	550	-

**Текстовое описание местоположения границ  
населенных пунктов, территориальных зон**

Прохождение границы		Описание прохождения границы
от точки	до точки	
1	2	3
550	551	-
551	552	-
552	553	-
553	554	-
554	555	-
555	556	-
556	н557	-
н557	н558	-
н558	н559	-
н559	н560	-
н560	н561	-
н561	н562	-
н562	н563	-
н563	н564	-
н564	н565	-
н565	н566	-
н566	н567	-
н567	н568	-
н568	н569	-
н569	н570	-
н570	н571	-
н571	н572	-
н572	н573	-
н573	н574	-
н574	н575	-
н575	н576	-
н576	н577	-
н577	н578	-
н578	н579	-
н579	н580	-
н580	н581	-
н581	н582	-
н582	н583	-
н583	н584	-
н584	н585	-
н585	н586	-

**Текстовое описание местоположения границ  
населенных пунктов, территориальных зон**

Прохождение границы		Описание прохождения границы
от точки	до точки	
1	2	3
н586	н587	-
н587	н588	-
н588	н589	-
н589	н590	-
н590	517	-
591	592	-
592	593	-
593	594	-
594	595	-
595	596	-
596	597	-
597	598	-
598	599	-
599	600	-
600	601	-
601	602	-
602	603	-
603	604	-
604	605	-
605	606	-
606	607	-
607	608	-
608	609	-
609	610	-
610	611	-
611	612	-
612	613	-
613	614	-
614	615	-
615	616	-
616	617	-
617	618	-
618	619	-
619	620	-
620	621	-
621	622	-

**Текстовое описание местоположения границ  
населенных пунктов, территориальных зон**

Прохождение границы		Описание прохождения границы
от точки	до точки	
1	2	3
622	623	-
623	624	-
624	625	-
625	626	-
626	627	-
627	628	-
628	629	-
629	630	-
630	631	-
631	632	-
632	591	-
914	915	-
915	916	-
916	917	-
917	918	-
918	919	-
919	920	-
920	921	-
921	922	-
922	923	-
923	924	-
924	925	-
925	926	-
926	927	-
927	928	-
928	914	-
937	938	-
938	939	-
939	940	-
940	941	-
941	942	-
942	943	-
943	944	-
944	945	-
945	946	-
946	947	-

**Текстовое описание местоположения границ  
населенных пунктов, территориальных зон**

Прохождение границы		Описание прохождения границы
от точки	до точки	
1	2	3
947	948	-
948	949	-
949	937	-
1023	1024	-
1024	1025	-
1025	1026	-
1026	1027	-
1027	1028	-
1028	1029	-
1029	1030	-
1030	1031	-
1031	1032	-
1032	1033	-
1033	1034	-
1034	1035	-
1035	1036	-
1036	1037	-
1037	1038	-
1038	1039	-
1039	1040	-
1040	1023	-
н1197	н1198	-
н1198	н1199	-
н1199	н1200	-
н1200	н1201	-
н1201	н1202	-
н1202	н1203	-
н1203	н1204	-
н1204	н1205	-
н1205	н1206	-
н1206	н1207	-
н1207	н1197	-
н1208	н1209	-
н1209	н1210	-
н1210	н1211	-
н1211	н1212	-

**Текстовое описание местоположения границ  
населенных пунктов, территориальных зон**

Прохождение границы		Описание прохождения границы
от точки	до точки	
1	2	3
н1212	н1213	-
н1213	н1214	-
н1214	н1215	-
н1215	н1216	-
н1216	н1217	-
н1217	н1218	-
н1218	н1219	-
н1219	н1220	-
н1220	н1221	-
н1221	н1222	-
н1222	н1223	-
н1223	н1224	-
н1224	н1225	-
н1225	н1226	-
н1226	н1227	-
н1227	н1228	-
н1228	н1229	-
н1229	н1230	-
н1230	н1231	-
н1231	н1232	-
н1232	н1233	-
н1233	н1234	-
н1234	н1235	-
н1235	н1236	-
н1236	н1237	-
н1237	н1238	-
н1238	н1239	-
н1239	н1240	-
н1240	н1241	-
н1241	н1242	-
н1242	н1243	-
н1243	н1244	-
н1244	н1245	-
н1245	н1246	-
н1246	н1247	-
н1247	н1248	-

**Текстовое описание местоположения границ  
населенных пунктов, территориальных зон**

Прохождение границы		Описание прохождения границы
от точки	до точки	
1	2	3
н1248	н1249	-
н1249	н1250	-
н1250	н1251	-
н1251	н1252	-
н1252	н1253	-
н1253	н1254	-
н1254	н1255	-
н1255	н1256	-
н1256	н1257	-
н1257	н1258	-
н1258	н1259	-
н1259	н1260	-
н1260	н1261	-
н1261	н1262	-
н1262	н1263	-
н1263	н1264	-
н1264	н1265	-
н1265	н1266	-
н1266	н1267	-
н1267	н1268	-
н1268	н1269	-
н1269	н1270	-
н1270	н1271	-
н1271	н1272	-
н1272	н1273	-
н1273	н1274	-
н1274	н1275	-
н1275	н1276	-
н1276	н1277	-
н1277	н1278	-
н1278	н1279	-
н1279	н1280	-
н1280	н1281	-
н1281	н1282	-
н1282	н1283	-
н1283	н1284	-



**Текстовое описание местоположения границ  
населенных пунктов, территориальных зон**

Прохождение границы		Описание прохождения границы
от точки	до точки	
1	2	3
н1284	н1285	-
н1285	н1286	-
н1286	н1287	-
н1287	н1288	-
н1288	н1289	-
н1289	н1290	-
н1290	н1291	-
н1291	н1292	-
н1292	н1293	-
н1293	н1294	-
н1294	н1295	-
н1295	н1296	-
н1296	н1297	-
н1297	н1298	-
н1298	н1299	-
н1299	н1300	-
н1300	н1301	-
н1301	н1208	-
н1302	н1303	-
н1303	н1304	-
н1304	н1305	-
н1305	н1306	-
н1306	н1307	-
н1307	н1308	-
н1308	н1309	-
н1309	н1310	-
н1310	н1311	-
н1311	н1312	-
н1312	н1313	-
н1313	н1314	-
н1314	н1315	-
н1315	н1316	-
н1316	н1317	-
н1317	н1318	-
н1318	н1319	-
н1319	н1320	-

**Текстовое описание местоположения границ  
населенных пунктов, территориальных зон**

Прохождение границы		Описание прохождения границы
от точки	до точки	
1	2	3
н1320	н1321	-
н1321	н1322	-
н1322	н1323	-
н1323	н1324	-
н1324	н1325	-
н1325	н1326	-
н1326	н1327	-
н1327	н1328	-
н1328	н1329	-
н1329	н1330	-
н1330	н1331	-
н1331	н1332	-
н1332	н1333	-
н1333	н1334	-
н1334	н1335	-
н1335	н1336	-
н1336	н1337	-
н1337	н1338	-
н1338	н1339	-
н1339	н1340	-
н1340	н1341	-
н1341	н1342	-
н1342	н1343	-
н1343	н1344	-
н1344	н1345	-
н1345	н1346	-
н1346	н1347	-
н1347	н1348	-
н1348	н1349	-
н1349	н1350	-
н1350	н1351	-
н1351	н1352	-
н1352	н1353	-
н1353	н1354	-
н1354	н1355	-
н1355	н1356	-

**Текстовое описание местоположения границ  
населенных пунктов, территориальных зон**

Прохождение границы		Описание прохождения границы
от точки	до точки	
1	2	3
н1356	н1357	-
н1357	н1358	-
н1358	н1359	-
н1359	н1360	-
н1360	н1361	-
н1361	н1362	-
н1362	н1363	-
н1363	н1364	-
н1364	н1365	-
н1365	н1366	-
н1366	н1367	-
н1367	н1368	-
н1368	н1369	-
н1369	н1370	-
н1370	н1371	-
н1371	н1372	-
н1372	н1373	-
н1373	н1374	-
н1374	н1375	-
н1375	н1376	-
н1376	н1377	-
н1377	н1378	-
н1378	н1379	-
н1379	н1380	-
н1380	н1381	-
н1381	н1382	-
н1382	н1383	-
н1383	н1384	-
н1384	н1385	-
н1385	н1386	-
н1386	н1387	-
н1387	н1388	-
н1388	н1389	-
н1389	н1390	-
н1390	н1391	-
н1391	н1392	-

**Текстовое описание местоположения границ  
населенных пунктов, территориальных зон**

Прохождение границы		Описание прохождения границы
от точки	до точки	
1	2	3
н1392	н1393	-
н1393	н1394	-
н1394	н1395	-
н1395	н1396	-
н1396	н1397	-
н1397	н1398	-
н1398	н1399	-
н1399	н1400	-
н1400	н1401	-
н1401	н1402	-
н1402	н1403	-
н1403	н1404	-
н1404	н1405	-
н1405	н1302	-
н1406	н1407	-
н1407	н1408	-
н1408	н1409	-
н1409	н1410	-
н1410	н1411	-
н1411	н1412	-
н1412	н1413	-
н1413	н1414	-
н1414	н1415	-
н1415	н1416	-
н1416	н1417	-
н1417	н1418	-
н1418	н1419	-
н1419	н1420	-
н1420	н1421	-
н1421	н1422	-
н1422	н1423	-
н1423	н1424	-
н1424	н1425	-
н1425	н1426	-
н1426	н1427	-
н1427	н1428	-

**Текстовое описание местоположения границ  
населенных пунктов, территориальных зон**

Прохождение границы		Описание прохождения границы
от точки	до точки	
1	2	
н1428	н1429	-
н1429	н1430	-
н1430	н1431	-
н1431	н1432	-
н1432	н1433	-
н1433	н1434	-
н1434	н1435	-
н1435	н1436	-
н1436	н1437	-
н1437	н1438	-
н1438	н1439	-
н1439	н1440	-
н1440	н1441	-
н1441	н1442	-
н1442	н1443	-
н1443	н1444	-
н1444	н1445	-
н1445	н1446	-
н1446	н1447	-
н1447	н1448	-
н1448	н1406	-
н1449	н1450	-
н1450	н1451	-
н1451	н1452	-
н1452	н1453	-
н1453	н1454	-
н1454	н1455	-
н1455	н1456	-
н1456	н1457	-
н1457	н1458	-
н1458	н1459	-
н1459	н1460	-
н1460	н1461	-
н1461	н1462	-
н1462	н1463	-
н1463	н1464	-

**Текстовое описание местоположения границ  
населенных пунктов, территориальных зон**

Прохождение границы		Описание прохождения границы
от точки	до точки	
1	2	3
н1464	н1465	-
н1465	н1466	-
н1466	н1467	-
н1467	н1468	-
н1468	н1469	-
н1469	н1449	-
н1470	н1471	-
н1471	н1472	-
н1472	н1473	-
н1473	н1474	-
н1474	н1475	-
н1475	н1476	-
н1476	н1477	-
н1477	н1478	-
н1478	н1479	-
н1479	н1480	-
н1480	н1481	-
н1481	н1482	-
н1482	н1483	-
н1483	н1484	-
н1484	н1485	-
н1485	н1470	-

## ОПИСАНИЕ МЕСТОПОЛОЖЕНИЯ ГРАНИЦ

### Р.1 – Зона озелененных территорий общего пользования (парки, сады, скверы, бульвары) муниципального образования город Волхов Волховского муниципального района Ленинградской области

(наименование объекта, местоположение границ которого описано (далее - объект))

#### Раздел 1

#### Сведения об объекте

№ п/п	Характеристики объекта	Описание характеристик
1	2	3
1.	Местоположение объекта	187400, Ленинградская область, район Волховский, город Волхов
2.	Площадь объекта +/- величина погрешности определения площади (Р +/- Дельта Р)	213,58 га +/- 5 га
3.	Иные характеристики объекта	Зона рекреационного назначения

## Раздел 2

### Сведения о местоположении границ объекта

1. Система координат -

2. Сведения о характерных точках границ объекта

Обозначение характерных точек границ	Координаты, м		Метод определения координат характерной точки	Средняя квадратическая погрешность положения характерной точки (Mt), м	Описание обозначения точки на местности (при наличии)
	X	Y			
1	2	3	4	5	6
-	-	-	-	-	-

3. Сведения о характерных точках части (частей) границы объекта

Обозначение характерных точек части границы	Координаты, м		Метод определения координат характерной точки	Средняя квадратическая погрешность положения характерной точки (Mt), м	Описание обозначения точки на местности (при наличии)
	X	Y			
1	2	3	4	5	6
-	-	-	-	-	-



### Раздел 3

#### Сведения о местоположении измененных (уточненных) границ объекта

1. Система координат МСК 47 зона 2

2. Сведения о характерных точках границ объекта

Обозначение характерных точек границ	Существующие координаты, м		Измененные (уточненные) координаты, м		Метод определения координат характерной точки	Средняя квадратическая погрешность положения характерной точки (Mt), м	Описание обозначения точки на местности (при наличии)
	X	Y	X	Y			
1	2	3	4	5	6	7	8
1	439852.38	2324834.13	439932.25	2324866.05	Геодезический метод	0.1	-
2	439860.20	2324839.64	439871.51	2324866.22	Геодезический метод	0.1	-
3	439855.36	2324849.07	439870.82	2324858.68	Геодезический метод	0.1	-
4	439852.05	2324853.81	439854.92	2324860.62	Геодезический метод	0.1	-
5	439848.66	2324855.67	439856.51	2324877.97	Геодезический метод	0.1	-
6	439844.45	2324856.23	439829.86	2324879.20	Геодезический метод	0.1	-
7	439839.26	2324853.93	439818.57	2324866.22	Геодезический метод	0.1	-
8	439836.83	2324852.39	439810.18	2324853.83	Геодезический метод	0.1	-
9	439832.07	2324848.31	439770.48	2324857.94	Геодезический метод	0.1	-
10	439830.05	2324844.65	439746.85	2324865.49	Геодезический метод	0.1	-
11	439830.33	2324842.11	439718.36	2324877.25	Геодезический метод	0.1	-
12	439834.29	2324840.51	439686.51	2324885.25	Геодезический метод	0.1	-
13	439836.20	2324838.56	439666.41	2324898.06	Геодезический метод	0.1	-
14	439838.43	2324835.60	439650.45	2324902.78	Геодезический метод	0.1	-
15	439838.34	2324832.79	439644.95	2324884.14	Геодезический метод	0.1	-
16	439838.39	2324829.21	439649.38	2324881.82	Геодезический метод	0.1	-
17	439840.26	2324828.25	439649.57	2324881.72	Геодезический метод	0.1	-
18	439842.71	2324828.23	439658.36	2324877.11	Геодезический метод	0.1	-
19	439845.69	2324829.13	439665.34	2324873.24	Геодезический метод	0.1	-
н20	-	-	439671.28	2324867.63	Геодезический метод	0.1	-
н21	-	-	439675.43	2324863.06	Геодезический метод	0.1	-
н22	-	-	439676.73	2324861.63	Геодезический метод	0.1	-

## 2. Сведения о характерных точках границ объекта

Обозначение характерных точек границ	Существующие координаты, м		Измененные (уточненные) координаты, м		Метод определения координат характерной точки	Средняя квадратическая погрешность положения характерной точки (Мт), м	Описание обозначения точки на местности (при наличии)
	X	Y	X	Y			
1	2	3	4	5	6	7	8
н23	-	-	439680.75	2324857.44	Геодезический метод	0.1	-
н24	-	-	439684.71	2324856.19	Геодезический метод	0.1	-
н25	-	-	439693.74	2324856.98	Геодезический метод	0.1	-
н26	-	-	439700.37	2324855.85	Геодезический метод	0.1	-
н27	-	-	439703.41	2324854.14	Геодезический метод	0.1	-
н28	-	-	439705.11	2324851.91	Геодезический метод	0.1	-
н29	-	-	439704.10	2324844.41	Геодезический метод	0.1	-
н30	-	-	439703.40	2324841.98	Геодезический метод	0.1	-
н31	-	-	439701.81	2324836.40	Геодезический метод	0.1	-
н32	-	-	439698.32	2324830.11	Геодезический метод	0.1	-
н33	-	-	439697.24	2324824.72	Геодезический метод	0.1	-
н34	-	-	439699.02	2324821.24	Геодезический метод	0.1	-
н35	-	-	439703.31	2324821.02	Геодезический метод	0.1	-
н36	-	-	439706.11	2324823.05	Геодезический метод	0.1	-
н37	-	-	439710.43	2324826.43	Геодезический метод	0.1	-
н38	-	-	439717.09	2324828.20	Геодезический метод	0.1	-
н39	-	-	439722.30	2324828.33	Геодезический метод	0.1	-
н40	-	-	439724.44	2324828.38	Геодезический метод	0.1	-
н41	-	-	439730.14	2324830.13	Геодезический метод	0.1	-
н42	-	-	439734.41	2324834.20	Геодезический метод	0.1	-
н43	-	-	439738.50	2324837.16	Геодезический метод	0.1	-
н44	-	-	439742.55	2324838.17	Геодезический метод	0.1	-
н45	-	-	439746.49	2324836.35	Геодезический метод	0.1	-
н46	-	-	439753.78	2324831.06	Геодезический метод	0.1	-
н47	-	-	439754.61	2324828.44	Геодезический метод	0.1	-
н48	-	-	439753.46	2324825.45	Геодезический метод	0.1	-

## 2. Сведения о характерных точках границ объекта

Обозначение характерных точек границ	Существующие координаты, м		Измененные (уточненные) координаты, м		Метод определения координат характерной точки	Средняя квадратическая погрешность положения характерной точки (Мт), м	Описание обозначения точки на местности (при наличии)
	X	Y	X	Y			
1	2	3	4	5	6	7	8
н49	-	-	439749.89	2324823.54	Геодезический метод	0.1	-
н50	-	-	439747.84	2324821.14	Геодезический метод	0.1	-
н51	-	-	439748.14	2324817.05	Геодезический метод	0.1	-
н52	-	-	439750.68	2324814.77	Геодезический метод	0.1	-
н53	-	-	439753.26	2324814.36	Геодезический метод	0.1	-
н54	-	-	439757.64	2324813.67	Геодезический метод	0.1	-
н55	-	-	439765.11	2324813.72	Геодезический метод	0.1	-
н56	-	-	439772.43	2324813.77	Геодезический метод	0.1	-
н57	-	-	439789.85	2324814.40	Геодезический метод	0.1	-
н58	-	-	439795.08	2324815.51	Геодезический метод	0.1	-
н59	-	-	439796.03	2324815.98	Геодезический метод	0.1	-
н60	-	-	439798.15	2324817.03	Геодезический метод	0.1	-
н61	-	-	439802.37	2324817.12	Геодезический метод	0.1	-
н62	-	-	439808.87	2324813.55	Геодезический метод	0.1	-
н63	-	-	439812.71	2324811.49	Геодезический метод	0.1	-
н64	-	-	439813.08	2324811.29	Геодезический метод	0.1	-
н65	-	-	439817.12	2324809.77	Геодезический метод	0.1	-
н66	-	-	439820.70	2324809.43	Геодезический метод	0.1	-
н67	-	-	439824.50	2324809.68	Геодезический метод	0.1	-
н68	-	-	439825.51	2324810.56	Геодезический метод	0.1	-
н69	-	-	439825.96	2324811.61	Геодезический метод	0.1	-
н70	-	-	439826.24	2324813.69	Геодезический метод	0.1	-
н71	-	-	439824.03	2324819.62	Геодезический метод	0.1	-
н72	-	-	439824.35	2324821.07	Геодезический метод	0.1	-
н73	-	-	439826.75	2324821.26	Геодезический метод	0.1	-
н74	-	-	439828.04	2324819.84	Геодезический метод	0.1	-

## 2. Сведения о характерных точках границ объекта

Обозначение характерных точек границ	Существующие координаты, м		Измененные (уточненные) координаты, м		Метод определения координат характерной точки	Средняя квадратическая погрешность положения характерной точки (Мт), м	Описание обозначения точки на местности (при наличии)
	X	Y	X	Y			
1	2	3	4	5	6	7	8
н75	-	-	439830.02	2324817.96	Геодезический метод	0.1	-
н76	-	-	439831.02	2324818.20	Геодезический метод	0.1	-
н77	-	-	439832.46	2324821.58	Геодезический метод	0.1	-
н78	-	-	439832.73	2324825.94	Геодезический метод	0.1	-
н79	-	-	439834.05	2324827.80	Геодезический метод	0.1	-
н80	-	-	439835.67	2324830.99	Геодезический метод	0.1	-
н81	-	-	439835.15	2324836.99	Геодезический метод	0.1	-
н82	-	-	439831.43	2324839.34	Геодезический метод	0.1	-
н83	-	-	439828.12	2324841.69	Геодезический метод	0.1	-
н84	-	-	439828.32	2324845.61	Геодезический метод	0.1	-
н85	-	-	439829.47	2324847.72	Геодезический метод	0.1	-
н86	-	-	439833.17	2324852.57	Геодезический метод	0.1	-
н87	-	-	439835.83	2324854.53	Геодезический метод	0.1	-
н88	-	-	439839.33	2324856.17	Геодезический метод	0.1	-
н89	-	-	439845.36	2324858.23	Геодезический метод	0.1	-
н90	-	-	439846.91	2324857.71	Геодезический метод	0.1	-
н91	-	-	439852.05	2324856.00	Геодезический метод	0.1	-
н92	-	-	439855.92	2324851.86	Геодезический метод	0.1	-
н93	-	-	439861.02	2324843.63	Геодезический метод	0.1	-
н94	-	-	439862.28	2324839.31	Геодезический метод	0.1	-
н95	-	-	439866.19	2324825.92	Геодезический метод	0.1	-
н96	-	-	439869.47	2324819.77	Геодезический метод	0.1	-
н97	-	-	439873.36	2324818.67	Геодезический метод	0.1	-
н98	-	-	439875.72	2324820.06	Геодезический метод	0.1	-
н99	-	-	439877.94	2324823.25	Геодезический метод	0.1	-
н100	-	-	439880.13	2324823.74	Геодезический метод	0.1	-

## 2. Сведения о характерных точках границ объекта

Обозначение характерных точек границ	Существующие координаты, м		Измененные (уточненные) координаты, м		Метод определения координат характерной точки	Средняя квадратическая погрешность положения характерной точки (Мт), м	Описание обозначения точки на местности (при наличии)
	X	Y	X	Y			
1	2	3	4	5	6	7	8
н101	-	-	439884.82	2324823.10	Геодезический метод	0.1	-
н102	-	-	439892.85	2324816.78	Геодезический метод	0.1	-
н103	-	-	439894.02	2324813.38	Геодезический метод	0.1	-
н104	-	-	439893.69	2324811.91	Геодезический метод	0.1	-
н105	-	-	439892.36	2324809.70	Геодезический метод	0.1	-
н106	-	-	439890.64	2324808.92	Геодезический метод	0.1	-
н107	-	-	439888.00	2324807.37	Геодезический метод	0.1	-
н108	-	-	439887.20	2324806.49	Геодезический метод	0.1	-
н109	-	-	439887.38	2324805.29	Геодезический метод	0.1	-
н110	-	-	439888.77	2324804.75	Геодезический метод	0.1	-
н111	-	-	439892.93	2324805.46	Геодезический метод	0.1	-
н112	-	-	439897.27	2324806.61	Геодезический метод	0.1	-
н113	-	-	439900.44	2324807.35	Геодезический метод	0.1	-
н114	-	-	439905.78	2324809.43	Геодезический метод	0.1	-
н115	-	-	439909.86	2324811.91	Геодезический метод	0.1	-
н116	-	-	439915.59	2324817.98	Геодезический метод	0.1	-
н117	-	-	439920.41	2324828.90	Геодезический метод	0.1	-
н118	-	-	439922.91	2324834.56	Геодезический метод	0.1	-
н119	-	-	439926.26	2324838.19	Геодезический метод	0.1	-
н120	-	-	439930.52	2324838.50	Геодезический метод	0.1	-
н121	-	-	439930.98	2324838.53	Геодезический метод	0.1	-
н122	-	-	439935.98	2324835.99	Геодезический метод	0.1	-
н123	-	-	439939.50	2324829.05	Геодезический метод	0.1	-
н124	-	-	439944.11	2324818.72	Геодезический метод	0.1	-
н125	-	-	439947.76	2324814.23	Геодезический метод	0.1	-
н126	-	-	439953.64	2324816.24	Геодезический метод	0.1	-

## 2. Сведения о характерных точках границ объекта

Обозначение характерных точек границ	Существующие координаты, м		Измененные (уточненные) координаты, м		Метод определения координат характерной точки	Средняя квадратическая погрешность положения характерной точки (Мт), м	Описание обозначения точки на местности (при наличии)
	X	Y	X	Y			
1	2	3	4	5	6	7	8
н127	-	-	439958.42	2324821.24	Геодезический метод	0.1	-
н128	-	-	439963.06	2324821.36	Геодезический метод	0.1	-
н129	-	-	439965.92	2324820.60	Геодезический метод	0.1	-
н130	-	-	439968.84	2324822.22	Геодезический метод	0.1	-
н131	-	-	439976.76	2324838.26	Геодезический метод	0.1	-
н132	-	-	439978.44	2324843.75	Геодезический метод	0.1	-
н133	-	-	439979.41	2324848.67	Геодезический метод	0.1	-
н134	-	-	439981.73	2324851.42	Геодезический метод	0.1	-
н135	-	-	439984.13	2324851.79	Геодезический метод	0.1	-
н136	-	-	439984.93	2324852.06	Геодезический метод	0.1	-
н137	-	-	439984.91	2324853.82	Геодезический метод	0.1	-
н138	-	-	439984.85	2324858.63	Геодезический метод	0.1	-
н139	-	-	439981.47	2324858.25	Геодезический метод	0.1	-
н140	-	-	439976.40	2324851.12	Геодезический метод	0.1	-
н141	-	-	439960.58	2324851.11	Геодезический метод	0.1	-
н142	-	-	439959.19	2324863.11	Геодезический метод	0.1	-
н143	-	-	439958.42	2324867.02	Геодезический метод	0.1	-
1	439852.38	2324834.13	439932.25	2324866.05	Геодезический метод	0.1	-
144	439968.84	2324822.22	438913.32	2327644.55	Геодезический метод	0.1	-
145	439976.76	2324838.26	438847.07	2327647.19	Геодезический метод	0.1	-
146	439978.44	2324843.75	438847.69	2327644.78	Геодезический метод	0.1	-
147	439979.41	2324848.67	438856.09	2327612.01	Геодезический метод	0.1	-
148	439981.73	2324851.42	438886.33	2327614.84	Геодезический метод	0.1	-
149	439984.13	2324851.79	439047.76	2327628.81	Геодезический метод	0.1	-
150	439984.93	2324852.06	439140.95	2327639.42	Геодезический метод	0.1	-
151	439984.91	2324853.82	439189.68	2327647.52	Геодезический метод	0.1	-

## 2. Сведения о характерных точках границ объекта

Обозначение характерных точек границ	Существующие координаты, м		Измененные (уточненные) координаты, м		Метод определения координат характерной точки	Средняя квадратическая погрешность положения характерной точки (Мт), м	Описание обозначения точки на местности (при наличии)
	X	Y	X	Y			
1	2	3	4	5	6	7	8
152	439984.85	2324858.63	439274.63	2327661.99	Геодезический метод	0.1	-
153	439981.47	2324858.25	439291.54	2327665.53	Геодезический метод	0.1	-
154	439976.40	2324851.12	439321.63	2327668.99	Геодезический метод	0.1	-
155	439960.58	2324851.11	439337.25	2327670.14	Геодезический метод	0.1	-
156	439959.19	2324863.11	439379.55	2327670.04	Геодезический метод	0.1	-
157	439958.42	2324867.02	439428.22	2327668.33	Геодезический метод	0.1	-
158	439932.25	2324866.05	439439.32	2327665.60	Геодезический метод	0.1	-
159	439871.56	2324866.79	439440.07	2327666.43	Геодезический метод	0.1	-
160	439870.82	2324858.68	439452.64	2327680.33	Геодезический метод	0.1	-
161	439854.92	2324860.62	439478.12	2327708.48	Геодезический метод	0.1	-
162	439856.48	2324877.67	439494.56	2327726.65	Геодезический метод	0.1	-
163	439827.73	2324879.07	439512.57	2327746.55	Геодезический метод	0.1	-
164	439809.70	2324853.34	439563.02	2327763.97	Геодезический метод	0.1	-
165	439770.48	2324857.94	439590.71	2327770.58	Геодезический метод	0.1	-
166	439746.85	2324865.49	439601.57	2327773.17	Геодезический метод	0.1	-
167	439746.62	2324864.43	439606.46	2327774.34	Геодезический метод	0.1	-
168	439721.81	2324872.44	439623.24	2327754.42	Геодезический метод	0.1	-
169	439718.36	2324877.25	439632.50	2327750.84	Геодезический метод	0.1	-
170	439686.51	2324885.25	439635.07	2327751.29	Геодезический метод	0.1	-
171	439662.70	2324898.78	439632.85	2327797.58	Геодезический метод	0.1	-
172	439650.37	2324902.51	439632.77	2327799.33	Геодезический метод	0.1	-
173	439644.95	2324884.14	439618.89	2327796.73	Геодезический метод	0.1	-
174	439658.36	2324877.11	439607.19	2327794.53	Геодезический метод	0.1	-
175	439665.34	2324873.24	439596.58	2327792.54	Геодезический метод	0.1	-
176	439671.28	2324867.63	439595.28	2327792.30	Геодезический метод	0.1	-
177	439676.73	2324861.63	439570.08	2327787.57	Геодезический метод	0.1	-

## 2. Сведения о характерных точках границ объекта

Обозначение характерных точек границ	Существующие координаты, м		Измененные (уточненные) координаты, м		Метод определения координат характерной точки	Средняя квадратическая погрешность положения характерной точки (Мт), м	Описание обозначения точки на местности (при наличии)
	X	Y	X	Y			
1	2	3	4	5	6	7	8
178	439680.75	2324857.44	439465.68	2327751.51	Геодезический метод	0.1	-
179	439684.71	2324856.19	439411.41	2327732.77	Геодезический метод	0.1	-
180	439693.74	2324856.98	439389.28	2327722.54	Геодезический метод	0.1	-
181	439700.37	2324855.85	439274.95	2327693.72	Геодезический метод	0.1	-
182	439703.41	2324854.14	439207.24	2327678.45	Геодезический метод	0.1	-
183	439705.11	2324851.91	439154.55	2327669.89	Геодезический метод	0.1	-
184	439704.10	2324844.41	439084.79	2327661.44	Геодезический метод	0.1	-
185	439701.81	2324836.40	439032.97	2327652.86	Геодезический метод	0.1	-
186	439698.32	2324830.11	438961.11	2327648.40	Геодезический метод	0.1	-
187	439697.24	2324824.72	-	-	Геодезический метод	0.1	-
188	439699.02	2324821.24	-	-	Геодезический метод	0.1	-
189	439703.31	2324821.02	-	-	Геодезический метод	0.1	-
190	439706.11	2324823.05	-	-	Геодезический метод	0.1	-
191	439710.43	2324826.43	-	-	Геодезический метод	0.1	-
192	439717.09	2324828.20	-	-	Геодезический метод	0.1	-
193	439724.44	2324828.38	-	-	Геодезический метод	0.1	-
194	439730.14	2324830.13	-	-	Геодезический метод	0.1	-
195	439734.41	2324834.20	-	-	Геодезический метод	0.1	-
196	439738.50	2324837.16	-	-	Геодезический метод	0.1	-
197	439742.55	2324838.17	-	-	Геодезический метод	0.1	-
198	439746.49	2324836.35	-	-	Геодезический метод	0.1	-
199	439753.78	2324831.06	-	-	Геодезический метод	0.1	-
200	439754.61	2324828.44	-	-	Геодезический метод	0.1	-
201	439753.46	2324825.45	-	-	Геодезический метод	0.1	-
202	439749.89	2324823.54	-	-	Геодезический метод	0.1	-
203	439747.84	2324821.14	-	-	Геодезический метод	0.1	-



## 2. Сведения о характерных точках границ объекта

Обозначение характерных точек границ	Существующие координаты, м		Измененные (уточненные) координаты, м		Метод определения координат характерной точки	Средняя квадратическая погрешность положения характерной точки (Мт), м	Описание обозначения точки на местности (при наличии)
	X	Y	X	Y			
1	2	3	4	5	6	7	8
204	439748.14	2324817.05	-	-	Геодезический метод	0.1	-
205	439750.68	2324814.77	-	-	Геодезический метод	0.1	-
206	439753.26	2324814.36	-	-	Геодезический метод	0.1	-
207	439757.64	2324813.67	-	-	Геодезический метод	0.1	-
208	439765.11	2324813.72	-	-	Геодезический метод	0.1	-
209	439772.43	2324813.77	-	-	Геодезический метод	0.1	-
210	439789.85	2324814.40	-	-	Геодезический метод	0.1	-
211	439795.08	2324815.51	-	-	Геодезический метод	0.1	-
212	439798.15	2324817.03	-	-	Геодезический метод	0.1	-
213	439802.37	2324817.12	-	-	Геодезический метод	0.1	-
214	439808.87	2324813.55	-	-	Геодезический метод	0.1	-
215	439813.08	2324811.29	-	-	Геодезический метод	0.1	-
216	439817.12	2324809.77	-	-	Геодезический метод	0.1	-
217	439820.70	2324809.43	-	-	Геодезический метод	0.1	-
218	439824.50	2324809.68	-	-	Геодезический метод	0.1	-
219	439825.51	2324810.56	-	-	Геодезический метод	0.1	-
220	439825.96	2324811.61	-	-	Геодезический метод	0.1	-
221	439826.24	2324813.69	-	-	Геодезический метод	0.1	-
222	439824.03	2324819.62	-	-	Геодезический метод	0.1	-
223	439824.35	2324821.07	-	-	Геодезический метод	0.1	-
224	439826.75	2324821.26	-	-	Геодезический метод	0.1	-
225	439828.04	2324819.84	-	-	Геодезический метод	0.1	-
226	439830.02	2324817.96	-	-	Геодезический метод	0.1	-
227	439831.02	2324818.20	-	-	Геодезический метод	0.1	-
228	439832.46	2324821.58	-	-	Геодезический метод	0.1	-
229	439832.73	2324825.94	-	-	Геодезический метод	0.1	-

## 2. Сведения о характерных точках границ объекта

Обозначение характерных точек границ	Существующие координаты, м		Измененные (уточненные) координаты, м		Метод определения координат характерной точки	Средняя квадратическая погрешность положения характерной точки (Мт), м	Описание обозначения точки на местности (при наличии)
	X	Y	X	Y			
1	2	3	4	5	6	7	8
230	439834.05	2324827.80	-	-	Геодезический метод	0.1	-
231	439835.67	2324830.99	-	-	Геодезический метод	0.1	-
232	439835.15	2324836.99	-	-	Геодезический метод	0.1	-
233	439831.43	2324839.34	-	-	Геодезический метод	0.1	-
234	439828.12	2324841.69	-	-	Геодезический метод	0.1	-
235	439828.32	2324845.61	-	-	Геодезический метод	0.1	-
236	439829.47	2324847.72	-	-	Геодезический метод	0.1	-
237	439833.17	2324852.57	-	-	Геодезический метод	0.1	-
238	439835.83	2324854.53	-	-	Геодезический метод	0.1	-
239	439839.33	2324856.17	-	-	Геодезический метод	0.1	-
240	439845.36	2324858.23	-	-	Геодезический метод	0.1	-
241	439852.05	2324856.00	-	-	Геодезический метод	0.1	-
242	439855.92	2324851.86	-	-	Геодезический метод	0.1	-
243	439861.02	2324843.63	-	-	Геодезический метод	0.1	-
244	439866.19	2324825.92	-	-	Геодезический метод	0.1	-
245	439869.47	2324819.77	-	-	Геодезический метод	0.1	-
246	439873.36	2324818.67	-	-	Геодезический метод	0.1	-
247	439875.72	2324820.06	-	-	Геодезический метод	0.1	-
248	439877.94	2324823.25	-	-	Геодезический метод	0.1	-
249	439880.13	2324823.74	-	-	Геодезический метод	0.1	-
250	439884.82	2324823.10	-	-	Геодезический метод	0.1	-
251	439892.85	2324816.78	-	-	Геодезический метод	0.1	-
252	439894.02	2324813.38	-	-	Геодезический метод	0.1	-
253	439893.69	2324811.91	-	-	Геодезический метод	0.1	-
254	439892.36	2324809.70	-	-	Геодезический метод	0.1	-
255	439890.64	2324808.92	-	-	Геодезический метод	0.1	-

## 2. Сведения о характерных точках границ объекта

Обозначение характерных точек границ	Существующие координаты, м		Измененные (уточненные) координаты, м		Метод определения координат характерной точки	Средняя квадратическая погрешность положения характерной точки (Мт), м	Описание обозначения точки на местности (при наличии)
	X	Y	X	Y			
1	2	3	4	5	6	7	8
256	439888.00	2324807.37	-	-	Геодезический метод	0.1	-
257	439887.20	2324806.49	-	-	Геодезический метод	0.1	-
258	439887.38	2324805.29	-	-	Геодезический метод	0.1	-
259	439888.77	2324804.75	-	-	Геодезический метод	0.1	-
260	439892.93	2324805.46	-	-	Геодезический метод	0.1	-
261	439897.27	2324806.61	-	-	Геодезический метод	0.1	-
262	439900.44	2324807.35	-	-	Геодезический метод	0.1	-
263	439905.78	2324809.43	-	-	Геодезический метод	0.1	-
264	439909.86	2324811.91	-	-	Геодезический метод	0.1	-
265	439915.59	2324817.98	-	-	Геодезический метод	0.1	-
266	439922.91	2324834.56	-	-	Геодезический метод	0.1	-
267	439926.26	2324838.19	-	-	Геодезический метод	0.1	-
268	439930.98	2324838.53	-	-	Геодезический метод	0.1	-
269	439935.98	2324835.99	-	-	Геодезический метод	0.1	-
270	439939.50	2324829.05	-	-	Геодезический метод	0.1	-
271	439944.11	2324818.72	-	-	Геодезический метод	0.1	-
272	439947.76	2324814.23	-	-	Геодезический метод	0.1	-
273	439953.64	2324816.24	-	-	Геодезический метод	0.1	-
274	439958.42	2324821.24	-	-	Геодезический метод	0.1	-
275	439963.06	2324821.36	-	-	Геодезический метод	0.1	-
276	439965.92	2324820.60	-	-	Геодезический метод	0.1	-
144	439968.84	2324822.22	438913.32	2327644.55	Геодезический метод	0.1	-
277	436006.20	2323576.73	436466.84	2327627.98	Геодезический метод	0.1	-
278	436004.02	2323745.78	436292.67	2327645.51	Геодезический метод	0.1	-
279	436001.27	2323804.96	436259.19	2327648.87	Геодезический метод	0.1	-
280	435996.32	2323895.02	436242.69	2327650.54	Геодезический метод	0.1	-

## 2. Сведения о характерных точках границ объекта

Обозначение характерных точек границ	Существующие координаты, м		Измененные (уточненные) координаты, м		Метод определения координат характерной точки	Средняя квадратическая погрешность положения характерной точки (Мт), м	Описание обозначения точки на местности (при наличии)
	X	Y	X	Y			
1	2	3	4	5	6	7	8
281	435994.83	2323908.25	436226.49	2327652.17	Геодезический метод	0.1	-
282	435990.54	2323928.10	436213.96	2327653.43	Геодезический метод	0.1	-
283	435983.81	2323965.54	436203.64	2327654.47	Геодезический метод	0.1	-
284	435980.08	2323988.20	436171.94	2327657.66	Геодезический метод	0.1	-
285	435978.00	2324004.22	436134.02	2327661.48	Геодезический метод	0.1	-
286	435999.18	2324065.77	436081.60	2327666.76	Геодезический метод	0.1	-
287	436012.94	2324120.23	436012.67	2327673.69	Геодезический метод	0.1	-
288	435999.11	2324164.10	436000.31	2327674.94	Геодезический метод	0.1	-
289	435972.76	2324204.25	436029.32	2327527.57	Геодезический метод	0.1	-
290	435929.11	2324275.62	436037.78	2327484.60	Геодезический метод	0.1	-
291	435947.89	2324334.11	436041.10	2327467.71	Геодезический метод	0.1	-
292	435961.13	2324367.82	436243.30	2327463.72	Геодезический метод	0.1	-
293	435961.14	2324378.01	436247.06	2327429.30	Геодезический метод	0.1	-
294	435956.39	2324388.74	436248.33	2327417.50	Геодезический метод	0.1	-
295	435915.00	2324435.17	436258.82	2327417.68	Геодезический метод	0.1	-
296	435902.18	2324451.60	436275.24	2327417.97	Геодезический метод	0.1	-
297	435890.05	2324473.61	436297.12	2327418.35	Геодезический метод	0.1	-
298	435874.12	2324491.85	436304.88	2327315.66	Геодезический метод	0.1	-
299	435871.27	2324501.50	436260.08	2327308.30	Геодезический метод	0.1	-
300	435834.09	2324516.09	436266.94	2327244.62	Геодезический метод	0.1	-
301	435825.83	2324521.01	436280.06	2327179.05	Геодезический метод	0.1	-
302	435833.14	2324540.49	436576.28	2327194.77	Геодезический метод	0.1	-
303	435827.30	2324542.89	436562.34	2327457.43	Геодезический метод	0.1	-
304	435805.21	2324549.68	436554.06	2327613.48	Геодезический метод	0.1	-
305	435806.52	2324553.62	436546.55	2327619.96	Геодезический метод	0.1	-
306	435806.99	2324568.51	436490.37	2327625.61	Геодезический метод	0.1	-

## 2. Сведения о характерных точках границ объекта

Обозначение характерных точек границ	Существующие координаты, м		Измененные (уточненные) координаты, м		Метод определения координат характерной точки	Средняя квадратическая погрешность положения характерной точки (Мт), м	Описание обозначения точки на местности (при наличии)
	X	Y	X	Y			
1	2	3	4	5	6	7	8
307	435763.75	2324605.03	-	-	Геодезический метод	0.1	-
308	435751.83	2324608.78	-	-	Геодезический метод	0.1	-
309	435755.53	2324627.03	-	-	Геодезический метод	0.1	-
310	435763.28	2324649.24	-	-	Геодезический метод	0.1	-
311	435763.95	2324667.25	-	-	Геодезический метод	0.1	-
312	435780.05	2324706.91	-	-	Геодезический метод	0.1	-
313	435781.80	2324745.98	-	-	Геодезический метод	0.1	-
314	435784.28	2324748.55	-	-	Геодезический метод	0.1	-
315	435783.85	2324766.97	-	-	Геодезический метод	0.1	-
316	435779.90	2324768.46	-	-	Геодезический метод	0.1	-
317	435787.45	2324785.97	-	-	Геодезический метод	0.1	-
318	435793.92	2324805.20	-	-	Геодезический метод	0.1	-
319	435791.01	2324806.13	-	-	Геодезический метод	0.1	-
320	435749.29	2324836.57	-	-	Геодезический метод	0.1	-
321	435747.81	2324831.08	-	-	Геодезический метод	0.1	-
322	435747.61	2324830.32	-	-	Геодезический метод	0.1	-
323	435749.71	2324828.96	-	-	Геодезический метод	0.1	-
324	435751.12	2324827.91	-	-	Геодезический метод	0.1	-
325	435752.41	2324825.51	-	-	Геодезический метод	0.1	-
326	435754.85	2324821.39	-	-	Геодезический метод	0.1	-
327	435757.19	2324819.44	-	-	Геодезический метод	0.1	-
328	435759.68	2324818.33	-	-	Геодезический метод	0.1	-
329	435762.14	2324817.44	-	-	Геодезический метод	0.1	-
330	435763.49	2324816.56	-	-	Геодезический метод	0.1	-
331	435764.81	2324814.76	-	-	Геодезический метод	0.1	-
332	435765.91	2324812.97	-	-	Геодезический метод	0.1	-

## 2. Сведения о характерных точках границ объекта

Обозначение характерных точек границ	Существующие координаты, м		Измененные (уточненные) координаты, м		Метод определения координат характерной точки	Средняя квадратическая погрешность положения характерной точки (Мт), м	Описание обозначения точки на местности (при наличии)
	X	Y	X	Y			
1	2	3	4	5	6	7	8
333	435766.98	2324811.29	-	-	Геодезический метод	0.1	-
334	435767.49	2324809.82	-	-	Геодезический метод	0.1	-
335	435767.56	2324807.92	-	-	Геодезический метод	0.1	-
336	435767.38	2324804.53	-	-	Геодезический метод	0.1	-
337	435767.32	2324801.76	-	-	Геодезический метод	0.1	-
338	435767.02	2324798.78	-	-	Геодезический метод	0.1	-
339	435766.74	2324796.38	-	-	Геодезический метод	0.1	-
340	435765.48	2324790.96	-	-	Геодезический метод	0.1	-
341	435764.30	2324787.80	-	-	Геодезический метод	0.1	-
342	435763.81	2324785.19	-	-	Геодезический метод	0.1	-
343	435763.93	2324781.69	-	-	Геодезический метод	0.1	-
344	435764.66	2324778.17	-	-	Геодезический метод	0.1	-
345	435764.98	2324775.89	-	-	Геодезический метод	0.1	-
346	435764.49	2324772.62	-	-	Геодезический метод	0.1	-
347	435764.32	2324770.93	-	-	Геодезический метод	0.1	-
348	435764.84	2324767.59	-	-	Геодезический метод	0.1	-
349	435764.99	2324763.40	-	-	Геодезический метод	0.1	-
350	435765.05	2324759.84	-	-	Геодезический метод	0.1	-
351	435765.72	2324758.53	-	-	Геодезический метод	0.1	-
352	435767.08	2324757.32	-	-	Геодезический метод	0.1	-
353	435771.70	2324757.99	-	-	Геодезический метод	0.1	-
354	435773.55	2324757.81	-	-	Геодезический метод	0.1	-
355	435774.55	2324757.20	-	-	Геодезический метод	0.1	-
356	435774.74	2324755.39	-	-	Геодезический метод	0.1	-
357	435774.07	2324754.19	-	-	Геодезический метод	0.1	-
358	435772.24	2324752.76	-	-	Геодезический метод	0.1	-

## 2. Сведения о характерных точках границ объекта

Обозначение характерных точек границ	Существующие координаты, м		Измененные (уточненные) координаты, м		Метод определения координат характерной точки	Средняя квадратическая погрешность положения характерной точки (Мт), м	Описание обозначения точки на местности (при наличии)
	X	Y	X	Y			
1	2	3	4	5	6	7	8
359	435771.11	2324751.01	-	-	Геодезический метод	0.1	-
360	435778.46	2324727.48	-	-	Геодезический метод	0.1	-
361	435778.81	2324724.53	-	-	Геодезический метод	0.1	-
362	435777.58	2324722.07	-	-	Геодезический метод	0.1	-
363	435774.77	2324713.86	-	-	Геодезический метод	0.1	-
364	435766.18	2324700.34	-	-	Геодезический метод	0.1	-
365	435762.57	2324693.49	-	-	Геодезический метод	0.1	-
366	435761.70	2324691.17	-	-	Геодезический метод	0.1	-
367	435760.96	2324688.11	-	-	Геодезический метод	0.1	-
368	435760.62	2324683.72	-	-	Геодезический метод	0.1	-
369	435760.19	2324672.84	-	-	Геодезический метод	0.1	-
370	435759.78	2324670.60	-	-	Геодезический метод	0.1	-
371	435756.92	2324661.61	-	-	Геодезический метод	0.1	-
372	435754.63	2324651.07	-	-	Геодезический метод	0.1	-
373	435752.16	2324640.95	-	-	Геодезический метод	0.1	-
374	435750.28	2324633.78	-	-	Геодезический метод	0.1	-
375	435748.10	2324622.64	-	-	Геодезический метод	0.1	-
376	435747.80	2324617.83	-	-	Геодезический метод	0.1	-
377	435748.33	2324611.90	-	-	Геодезический метод	0.1	-
378	435749.85	2324608.55	-	-	Геодезический метод	0.1	-
379	435753.74	2324603.41	-	-	Геодезический метод	0.1	-
380	435764.51	2324591.57	-	-	Геодезический метод	0.1	-
381	435775.47	2324582.68	-	-	Геодезический метод	0.1	-
382	435776.46	2324581.56	-	-	Геодезический метод	0.1	-
383	435776.77	2324580.47	-	-	Геодезический метод	0.1	-
384	435777.29	2324579.27	-	-	Геодезический метод	0.1	-

## 2. Сведения о характерных точках границ объекта

Обозначение характерных точек границ	Существующие координаты, м		Измененные (уточненные) координаты, м		Метод определения координат характерной точки	Средняя квадратическая погрешность положения характерной точки (Мт), м	Описание обозначения точки на местности (при наличии)
	X	Y	X	Y			
1	2	3	4	5	6	7	8
385	435778.76	2324577.20	-	-	Геодезический метод	0.1	-
386	435783.41	2324572.37	-	-	Геодезический метод	0.1	-
387	435792.29	2324560.30	-	-	Геодезический метод	0.1	-
388	435797.83	2324550.17	-	-	Геодезический метод	0.1	-
389	435801.31	2324543.04	-	-	Геодезический метод	0.1	-
390	435804.90	2324534.06	-	-	Геодезический метод	0.1	-
391	435806.33	2324530.27	-	-	Геодезический метод	0.1	-
392	435807.58	2324528.20	-	-	Геодезический метод	0.1	-
393	435808.75	2324526.46	-	-	Геодезический метод	0.1	-
394	435809.11	2324525.16	-	-	Геодезический метод	0.1	-
395	435808.85	2324523.94	-	-	Геодезический метод	0.1	-
396	435808.44	2324522.56	-	-	Геодезический метод	0.1	-
397	435808.81	2324520.30	-	-	Геодезический метод	0.1	-
398	435810.26	2324518.26	-	-	Геодезический метод	0.1	-
399	435811.50	2324517.21	-	-	Геодезический метод	0.1	-
400	435813.68	2324515.57	-	-	Геодезический метод	0.1	-
401	435819.11	2324513.16	-	-	Геодезический метод	0.1	-
402	435823.06	2324512.19	-	-	Геодезический метод	0.1	-
403	435831.85	2324510.02	-	-	Геодезический метод	0.1	-
404	435837.22	2324509.45	-	-	Геодезический метод	0.1	-
405	435839.04	2324508.81	-	-	Геодезический метод	0.1	-
406	435842.60	2324506.93	-	-	Геодезический метод	0.1	-
407	435843.78	2324505.59	-	-	Геодезический метод	0.1	-
408	435846.23	2324501.75	-	-	Геодезический метод	0.1	-
409	435850.90	2324497.13	-	-	Геодезический метод	0.1	-
410	435856.04	2324492.73	-	-	Геодезический метод	0.1	-



## 2. Сведения о характерных точках границ объекта

Обозначение характерных точек границ	Существующие координаты, м		Измененные (уточненные) координаты, м		Метод определения координат характерной точки	Средняя квадратическая погрешность положения характерной точки (Мт), м	Описание обозначения точки на местности (при наличии)
	X	Y	X	Y			
1	2	3	4	5	6	7	8
411	435857.54	2324491.86	-	-	Геодезический метод	0.1	-
412	435858.75	2324491.55	-	-	Геодезический метод	0.1	-
413	435861.16	2324491.45	-	-	Геодезический метод	0.1	-
414	435863.91	2324490.12	-	-	Геодезический метод	0.1	-
415	435862.90	2324488.15	-	-	Геодезический метод	0.1	-
416	435861.28	2324489.46	-	-	Геодезический метод	0.1	-
417	435859.78	2324490.38	-	-	Геодезический метод	0.1	-
418	435858.85	2324490.47	-	-	Геодезический метод	0.1	-
419	435857.00	2324490.44	-	-	Геодезический метод	0.1	-
420	435855.31	2324491.64	-	-	Геодезический метод	0.1	-
421	435852.97	2324492.80	-	-	Геодезический метод	0.1	-
422	435849.57	2324495.62	-	-	Геодезический метод	0.1	-
423	435846.71	2324498.39	-	-	Геодезический метод	0.1	-
424	435842.19	2324503.50	-	-	Геодезический метод	0.1	-
425	435840.86	2324504.89	-	-	Геодезический метод	0.1	-
426	435838.97	2324506.35	-	-	Геодезический метод	0.1	-
427	435837.41	2324506.98	-	-	Геодезический метод	0.1	-
428	435835.72	2324506.89	-	-	Геодезический метод	0.1	-
429	435833.53	2324507.18	-	-	Геодезический метод	0.1	-
430	435824.49	2324509.36	-	-	Геодезический метод	0.1	-
431	435815.90	2324512.21	-	-	Геодезический метод	0.1	-
432	435813.25	2324513.61	-	-	Геодезический метод	0.1	-
433	435811.03	2324514.93	-	-	Геодезический метод	0.1	-
434	435807.83	2324517.78	-	-	Геодезический метод	0.1	-
435	435806.53	2324520.55	-	-	Геодезический метод	0.1	-
436	435806.01	2324521.50	-	-	Геодезический метод	0.1	-

## 2. Сведения о характерных точках границ объекта

Обозначение характерных точек границ	Существующие координаты, м		Измененные (уточненные) координаты, м		Метод определения координат характерной точки	Средняя квадратическая погрешность положения характерной точки (Мт), м	Описание обозначения точки на местности (при наличии)
	X	Y	X	Y			
1	2	3	4	5	6	7	8
437	435805.85	2324522.68	-	-	Геодезический метод	0.1	-
438	435806.59	2324524.45	-	-	Геодезический метод	0.1	-
439	435806.68	2324525.47	-	-	Геодезический метод	0.1	-
440	435806.31	2324526.46	-	-	Геодезический метод	0.1	-
441	435804.65	2324528.42	-	-	Геодезический метод	0.1	-
442	435803.84	2324529.85	-	-	Геодезический метод	0.1	-
443	435802.86	2324533.34	-	-	Геодезический метод	0.1	-
444	435799.37	2324541.73	-	-	Геодезический метод	0.1	-
445	435793.89	2324553.17	-	-	Геодезический метод	0.1	-
446	435790.54	2324559.55	-	-	Геодезический метод	0.1	-
447	435783.16	2324570.02	-	-	Геодезический метод	0.1	-
448	435776.78	2324576.39	-	-	Геодезический метод	0.1	-
449	435775.61	2324578.14	-	-	Геодезический метод	0.1	-
450	435774.63	2324579.73	-	-	Геодезический метод	0.1	-
451	435773.94	2324580.54	-	-	Геодезический метод	0.1	-
452	435769.64	2324583.38	-	-	Геодезический метод	0.1	-
453	435761.66	2324590.63	-	-	Геодезический метод	0.1	-
454	435756.44	2324597.27	-	-	Геодезический метод	0.1	-
455	435751.66	2324602.08	-	-	Геодезический метод	0.1	-
456	435747.84	2324606.75	-	-	Геодезический метод	0.1	-
457	435746.56	2324609.37	-	-	Геодезический метод	0.1	-
458	435745.70	2324611.73	-	-	Геодезический метод	0.1	-
459	435745.34	2324614.12	-	-	Геодезический метод	0.1	-
460	435745.28	2324617.17	-	-	Геодезический метод	0.1	-
461	435748.06	2324635.15	-	-	Геодезический метод	0.1	-
462	435750.04	2324643.24	-	-	Геодезический метод	0.1	-

## 2. Сведения о характерных точках границ объекта

Обозначение характерных точек границ	Существующие координаты, м		Измененные (уточненные) координаты, м		Метод определения координат характерной точки	Средняя квадратическая погрешность положения характерной точки (Мт), м	Описание обозначения точки на местности (при наличии)
	X	Y	X	Y			
1	2	3	4	5	6	7	8
463	435752.42	2324652.44	-	-	Геодезический метод	0.1	-
464	435754.78	2324665.03	-	-	Геодезический метод	0.1	-
465	435756.87	2324677.54	-	-	Геодезический метод	0.1	-
466	435758.15	2324686.22	-	-	Геодезический метод	0.1	-
467	435759.46	2324690.63	-	-	Геодезический метод	0.1	-
468	435760.86	2324694.64	-	-	Геодезический метод	0.1	-
469	435773.44	2324714.93	-	-	Геодезический метод	0.1	-
470	435776.92	2324724.55	-	-	Геодезический метод	0.1	-
471	435776.91	2324726.82	-	-	Геодезический метод	0.1	-
472	435776.04	2324731.50	-	-	Геодезический метод	0.1	-
473	435769.99	2324749.82	-	-	Геодезический метод	0.1	-
474	435768.77	2324750.28	-	-	Геодезический метод	0.1	-
475	435767.88	2324752.33	-	-	Геодезический метод	0.1	-
476	435766.66	2324754.18	-	-	Геодезический метод	0.1	-
477	435766.05	2324756.72	-	-	Геодезический метод	0.1	-
478	435764.38	2324758.58	-	-	Геодезический метод	0.1	-
479	435763.79	2324760.51	-	-	Геодезический метод	0.1	-
480	435763.89	2324763.70	-	-	Геодезический метод	0.1	-
481	435763.49	2324768.39	-	-	Геодезический метод	0.1	-
482	435762.97	2324773.57	-	-	Геодезический метод	0.1	-
483	435761.93	2324778.07	-	-	Геодезический метод	0.1	-
484	435761.91	2324782.85	-	-	Геодезический метод	0.1	-
485	435762.62	2324787.56	-	-	Геодезический метод	0.1	-
486	435763.47	2324789.94	-	-	Геодезический метод	0.1	-
487	435764.26	2324791.76	-	-	Геодезический метод	0.1	-
488	435764.86	2324793.85	-	-	Геодезический метод	0.1	-

## 2. Сведения о характерных точках границ объекта

Обозначение характерных точек границ	Существующие координаты, м		Измененные (уточненные) координаты, м		Метод определения координат характерной точки	Средняя квадратическая погрешность положения характерной точки (Мт), м	Описание обозначения точки на местности (при наличии)
	X	Y	X	Y			
1	2	3	4	5	6	7	8
489	435765.18	2324795.74	-	-	Геодезический метод	0.1	-
490	435764.45	2324797.93	-	-	Геодезический метод	0.1	-
491	435764.32	2324801.02	-	-	Геодезический метод	0.1	-
492	435764.56	2324804.35	-	-	Геодезический метод	0.1	-
493	435764.84	2324806.15	-	-	Геодезический метод	0.1	-
494	435765.97	2324808.57	-	-	Геодезический метод	0.1	-
495	435765.51	2324810.07	-	-	Геодезический метод	0.1	-
496	435764.78	2324812.16	-	-	Геодезический метод	0.1	-
497	435763.73	2324814.31	-	-	Геодезический метод	0.1	-
498	435762.65	2324815.49	-	-	Геодезический метод	0.1	-
499	435761.48	2324815.90	-	-	Геодезический метод	0.1	-
500	435756.39	2324817.66	-	-	Геодезический метод	0.1	-
501	435753.25	2324820.26	-	-	Геодезический метод	0.1	-
502	435751.54	2324823.51	-	-	Геодезический метод	0.1	-
503	435749.81	2324826.26	-	-	Геодезический метод	0.1	-
504	435748.41	2324827.45	-	-	Геодезический метод	0.1	-
505	435747.13	2324828.46	-	-	Геодезический метод	0.1	-
506	435745.18	2324820.94	-	-	Геодезический метод	0.1	-
507	435756.26	2324804.37	-	-	Геодезический метод	0.1	-
508	435756.82	2324758.42	-	-	Геодезический метод	0.1	-
509	435751.60	2324736.29	-	-	Геодезический метод	0.1	-
510	435775.71	2324731.48	-	-	Геодезический метод	0.1	-
511	435773.34	2324720.89	-	-	Геодезический метод	0.1	-
512	435770.20	2324719.41	-	-	Геодезический метод	0.1	-
513	435768.71	2324717.33	-	-	Геодезический метод	0.1	-
514	435767.07	2324712.25	-	-	Геодезический метод	0.1	-

## 2. Сведения о характерных точках границ объекта

Обозначение характерных точек границ	Существующие координаты, м		Измененные (уточненные) координаты, м		Метод определения координат характерной точки	Средняя квадратическая погрешность положения характерной точки (Мт), м	Описание обозначения точки на местности (при наличии)
	X	Y	X	Y			
1	2	3	4	5	6	7	8
515	435764.01	2324710.51	-	-	Геодезический метод	0.1	-
516	435763.90	2324709.46	-	-	Геодезический метод	0.1	-
517	435757.78	2324694.39	-	-	Геодезический метод	0.1	-
518	435751.04	2324671.92	-	-	Геодезический метод	0.1	-
519	435748.25	2324664.46	-	-	Геодезический метод	0.1	-
520	435738.03	2324667.47	-	-	Геодезический метод	0.1	-
521	435734.60	2324657.72	-	-	Геодезический метод	0.1	-
522	435733.79	2324655.19	-	-	Геодезический метод	0.1	-
523	435729.66	2324642.15	-	-	Геодезический метод	0.1	-
524	435728.70	2324642.39	-	-	Геодезический метод	0.1	-
525	435722.72	2324619.42	-	-	Геодезический метод	0.1	-
526	435722.72	2324619.22	-	-	Геодезический метод	0.1	-
527	435729.23	2324616.78	-	-	Геодезический метод	0.1	-
528	435739.37	2324613.49	-	-	Геодезический метод	0.1	-
529	435757.51	2324577.41	-	-	Геодезический метод	0.1	-
530	435754.85	2324556.80	-	-	Геодезический метод	0.1	-
531	435790.87	2324545.41	-	-	Геодезический метод	0.1	-
532	435796.96	2324533.11	-	-	Геодезический метод	0.1	-
533	435786.27	2324496.08	-	-	Геодезический метод	0.1	-
534	435795.79	2324492.77	-	-	Геодезический метод	0.1	-
535	435795.99	2324493.51	-	-	Геодезический метод	0.1	-
536	435803.19	2324490.87	-	-	Геодезический метод	0.1	-
537	435809.47	2324488.57	-	-	Геодезический метод	0.1	-
538	435814.60	2324485.61	-	-	Геодезический метод	0.1	-
539	435819.95	2324500.64	-	-	Геодезический метод	0.1	-
540	435828.52	2324498.20	-	-	Геодезический метод	0.1	-

## 2. Сведения о характерных точках границ объекта

Обозначение характерных точек границ	Существующие координаты, м		Измененные (уточненные) координаты, м		Метод определения координат характерной точки	Средняя квадратическая погрешность положения характерной точки (Мт), м	Описание обозначения точки на местности (при наличии)
	X	Y	X	Y			
1	2	3	4	5	6	7	8
541	435836.25	2324501.65	-	-	Геодезический метод	0.1	-
542	435840.58	2324501.87	-	-	Геодезический метод	0.1	-
543	435855.07	2324488.36	-	-	Геодезический метод	0.1	-
544	435853.98	2324485.14	-	-	Геодезический метод	0.1	-
545	435857.43	2324482.13	-	-	Геодезический метод	0.1	-
546	435854.61	2324461.23	-	-	Геодезический метод	0.1	-
547	435854.04	2324421.42	-	-	Геодезический метод	0.1	-
548	435878.93	2324414.37	-	-	Геодезический метод	0.1	-
549	435820.95	2324226.63	-	-	Геодезический метод	0.1	-
550	435856.58	2324213.30	-	-	Геодезический метод	0.1	-
551	435869.16	2324207.62	-	-	Геодезический метод	0.1	-
552	435864.37	2324184.43	-	-	Геодезический метод	0.1	-
553	435847.37	2324175.05	-	-	Геодезический метод	0.1	-
554	435845.73	2324140.03	-	-	Геодезический метод	0.1	-
555	435832.41	2324033.47	-	-	Геодезический метод	0.1	-
556	435970.35	2324019.23	-	-	Геодезический метод	0.1	-
557	435948.02	2323580.33	-	-	Геодезический метод	0.1	-
277	436006.20	2323576.73	436466.84	2327627.98	Геодезический метод	0.1	-
н558	-	-	436456.34	2327390.67	Геодезический метод	0.1	-
н559	-	-	436459.70	2327424.84	Геодезический метод	0.1	-
н560	-	-	436415.38	2327428.09	Геодезический метод	0.1	-
н561	-	-	436412.04	2327395.13	Геодезический метод	0.1	-
н558	-	-	436456.34	2327390.67	Геодезический метод	0.1	-
562	435651.73	2325009.85	439595.46	2328046.15	Геодезический метод	0.1	-
563	435652.35	2325011.50	439589.13	2328044.53	Геодезический метод	0.1	-
564	435652.85	2325014.06	439590.87	2328037.17	Геодезический метод	0.1	-

## 2. Сведения о характерных точках границ объекта

Обозначение характерных точек границ	Существующие координаты, м		Измененные (уточненные) координаты, м		Метод определения координат характерной точки	Средняя квадратическая погрешность положения характерной точки (Мт), м	Описание обозначения точки на местности (при наличии)
	X	Y	X	Y			
1	2	3	4	5	6	7	8
565	435652.76	2325016.84	439592.31	2328031.10	Геодезический метод	0.1	-
566	435652.28	2325018.78	439562.99	2328028.27	Геодезический метод	0.1	-
567	435651.65	2325020.92	439558.72	2328027.86	Геодезический метод	0.1	-
568	435650.91	2325023.69	439553.91	2328025.99	Геодезический метод	0.1	-
569	435650.17	2325025.53	439555.12	2328016.07	Геодезический метод	0.1	-
570	435649.68	2325025.90	439518.15	2328010.51	Геодезический метод	0.1	-
571	435648.60	2325025.69	439493.74	2328006.84	Геодезический метод	0.1	-
572	435647.65	2325024.67	439470.22	2328003.24	Геодезический метод	0.1	-
573	435646.71	2325022.54	439461.95	2328004.38	Геодезический метод	0.1	-
574	435646.32	2325021.27	439453.09	2328010.38	Геодезический метод	0.1	-
575	435645.87	2325016.23	439452.10	2328011.39	Геодезический метод	0.1	-
576	435644.97	2325012.26	439445.52	2328014.15	Геодезический метод	0.1	-
577	435645.75	2325012.07	439438.85	2328019.27	Геодезический метод	0.1	-
578	435645.16	2325009.61	439433.18	2328023.62	Геодезический метод	0.1	-
579	435644.90	2325008.55	439420.04	2328024.41	Геодезический метод	0.1	-
580	435646.68	2325007.98	439405.60	2328025.38	Геодезический метод	0.1	-
581	435646.59	2325009.32	439398.75	2328026.83	Геодезический метод	0.1	-
582	435647.22	2325009.82	439393.48	2328026.44	Геодезический метод	0.1	-
583	435648.84	2325009.61	439356.33	2328004.08	Геодезический метод	0.1	-
584	435650.80	2325009.39	439359.58	2327989.39	Геодезический метод	0.1	-
н585	-	-	439362.05	2327969.18	Геодезический метод	0.1	-
н586	-	-	439362.95	2327961.85	Геодезический метод	0.1	-
н587	-	-	439360.64	2327961.34	Геодезический метод	0.1	-
н588	-	-	439358.18	2327960.79	Геодезический метод	0.1	-
н589	-	-	439341.08	2327956.49	Геодезический метод	0.1	-
н590	-	-	439341.06	2327958.66	Геодезический метод	0.1	-

## 2. Сведения о характерных точках границ объекта

Обозначение характерных точек границ	Существующие координаты, м		Измененные (уточненные) координаты, м		Метод определения координат характерной точки	Средняя квадратическая погрешность положения характерной точки (Мт), м	Описание обозначения точки на местности (при наличии)
	X	Y	X	Y			
1	2	3	4	5	6	7	8
н591	-	-	439339.46	2327958.47	Геодезический метод	0.1	-
н592	-	-	439332.93	2327957.61	Геодезический метод	0.1	-
н593	-	-	439317.73	2327953.81	Геодезический метод	0.1	-
н594	-	-	439285.15	2327947.56	Геодезический метод	0.1	-
н595	-	-	439282.23	2327947.06	Геодезический метод	0.1	-
н596	-	-	439271.42	2327941.77	Геодезический метод	0.1	-
н597	-	-	439261.73	2327940.48	Геодезический метод	0.1	-
н598	-	-	439250.30	2327937.81	Геодезический метод	0.1	-
н599	-	-	439241.36	2327935.56	Геодезический метод	0.1	-
н600	-	-	439236.23	2327934.86	Геодезический метод	0.1	-
н601	-	-	439165.74	2327924.98	Геодезический метод	0.1	-
н602	-	-	439143.89	2327920.72	Геодезический метод	0.1	-
н603	-	-	439134.68	2327919.39	Геодезический метод	0.1	-
н604	-	-	439121.82	2327917.43	Геодезический метод	0.1	-
н605	-	-	439105.40	2327914.38	Геодезический метод	0.1	-
н606	-	-	439067.08	2327911.44	Геодезический метод	0.1	-
н607	-	-	439036.71	2327909.52	Геодезический метод	0.1	-
н608	-	-	438829.89	2327942.49	Геодезический метод	0.1	-
н609	-	-	438768.20	2327959.50	Геодезический метод	0.1	-
н610	-	-	438769.68	2327966.14	Геодезический метод	0.1	-
н611	-	-	438751.56	2327972.31	Геодезический метод	0.1	-
н612	-	-	438728.68	2327980.30	Геодезический метод	0.1	-
н613	-	-	438694.96	2327994.18	Геодезический метод	0.1	-
н614	-	-	438702.60	2328024.33	Геодезический метод	0.1	-
н615	-	-	438704.53	2328031.96	Геодезический метод	0.1	-
н616	-	-	438689.34	2328038.10	Геодезический метод	0.1	-



## 2. Сведения о характерных точках границ объекта

Обозначение характерных точек границ	Существующие координаты, м		Измененные (уточненные) координаты, м		Метод определения координат характерной точки	Средняя квадратическая погрешность положения характерной точки (Мт), м	Описание обозначения точки на местности (при наличии)
	X	Y	X	Y			
1	2	3	4	5	6	7	8
н617	-	-	438678.59	2328042.65	Геодезический метод	0.1	-
н618	-	-	438591.29	2328079.60	Геодезический метод	0.1	-
н619	-	-	438559.89	2328092.90	Геодезический метод	0.1	-
н620	-	-	438524.58	2328107.84	Геодезический метод	0.1	-
н621	-	-	438500.81	2328117.90	Геодезический метод	0.1	-
н622	-	-	438495.46	2328105.13	Геодезический метод	0.1	-
н623	-	-	438489.56	2328091.04	Геодезический метод	0.1	-
н624	-	-	438454.25	2328079.73	Геодезический метод	0.1	-
н625	-	-	438435.99	2328086.27	Геодезический метод	0.1	-
н626	-	-	438408.64	2328095.61	Геодезический метод	0.1	-
н627	-	-	438405.63	2328087.64	Геодезический метод	0.1	-
н628	-	-	438382.53	2328095.53	Геодезический метод	0.1	-
н629	-	-	438384.84	2328110.34	Геодезический метод	0.1	-
н630	-	-	438382.61	2328111.17	Геодезический метод	0.1	-
н631	-	-	438353.91	2328121.87	Геодезический метод	0.1	-
н632	-	-	438324.55	2328125.74	Геодезический метод	0.1	-
н633	-	-	438323.70	2328115.58	Геодезический метод	0.1	-
н634	-	-	438322.77	2328104.44	Геодезический метод	0.1	-
н635	-	-	438265.11	2328113.06	Геодезический метод	0.1	-
н636	-	-	438239.43	2328115.01	Геодезический метод	0.1	-
н637	-	-	438232.74	2328114.29	Геодезический метод	0.1	-
н638	-	-	438203.78	2328116.67	Геодезический метод	0.1	-
н639	-	-	438202.53	2328116.79	Геодезический метод	0.1	-
н640	-	-	438173.46	2328118.70	Геодезический метод	0.1	-
н641	-	-	438168.70	2328119.22	Геодезический метод	0.1	-
н642	-	-	438167.52	2328119.15	Геодезический метод	0.1	-

## 2. Сведения о характерных точках границ объекта

Обозначение характерных точек границ	Существующие координаты, м		Измененные (уточненные) координаты, м		Метод определения координат характерной точки	Средняя квадратическая погрешность положения характерной точки (Мт), м	Описание обозначения точки на местности (при наличии)
	X	Y	X	Y			
1	2	3	4	5	6	7	8
н643	-	-	438154.29	2328119.74	Геодезический метод	0.1	-
н644	-	-	438095.70	2328120.62	Геодезический метод	0.1	-
н645	-	-	438095.77	2328119.81	Геодезический метод	0.1	-
н646	-	-	438054.03	2328118.67	Геодезический метод	0.1	-
н647	-	-	438052.09	2328119.13	Геодезический метод	0.1	-
н648	-	-	438035.26	2328118.81	Геодезический метод	0.1	-
н649	-	-	438013.18	2328117.63	Геодезический метод	0.1	-
н650	-	-	438001.88	2328117.73	Геодезический метод	0.1	-
н651	-	-	437984.81	2328120.34	Геодезический метод	0.1	-
н652	-	-	437979.99	2328122.53	Геодезический метод	0.1	-
н653	-	-	437977.38	2328128.42	Геодезический метод	0.1	-
н654	-	-	437974.04	2328136.71	Геодезический метод	0.1	-
н655	-	-	437972.92	2328147.64	Геодезический метод	0.1	-
н656	-	-	437970.44	2328168.73	Геодезический метод	0.1	-
н657	-	-	437969.55	2328169.14	Геодезический метод	0.1	-
н658	-	-	437969.32	2328173.69	Геодезический метод	0.1	-
н659	-	-	437969.14	2328177.14	Геодезический метод	0.1	-
н660	-	-	437969.13	2328177.31	Геодезический метод	0.1	-
н661	-	-	437967.35	2328177.31	Геодезический метод	0.1	-
н662	-	-	437967.24	2328180.92	Геодезический метод	0.1	-
н663	-	-	437967.54	2328185.44	Геодезический метод	0.1	-
н664	-	-	437968.29	2328190.69	Геодезический метод	0.1	-
н665	-	-	437969.96	2328196.59	Геодезический метод	0.1	-
н666	-	-	437974.96	2328211.55	Геодезический метод	0.1	-
н667	-	-	437977.18	2328219.91	Геодезический метод	0.1	-
н668	-	-	437970.80	2328221.60	Геодезический метод	0.1	-

## 2. Сведения о характерных точках границ объекта

Обозначение характерных точек границ	Существующие координаты, м		Измененные (уточненные) координаты, м		Метод определения координат характерной точки	Средняя квадратическая погрешность положения характерной точки (Мт), м	Описание обозначения точки на местности (при наличии)
	X	Y	X	Y			
1	2	3	4	5	6	7	8
н669	-	-	437960.64	2328224.78	Геодезический метод	0.1	-
н670	-	-	437954.27	2328227.47	Геодезический метод	0.1	-
н671	-	-	437952.61	2328218.23	Геодезический метод	0.1	-
н672	-	-	437952.08	2328215.25	Геодезический метод	0.1	-
н673	-	-	437950.04	2328203.90	Геодезический метод	0.1	-
н674	-	-	437947.45	2328194.19	Геодезический метод	0.1	-
н675	-	-	437946.49	2328193.82	Геодезический метод	0.1	-
н676	-	-	437946.49	2328192.02	Геодезический метод	0.1	-
н677	-	-	437943.56	2328192.08	Геодезический метод	0.1	-
н678	-	-	437945.65	2328161.01	Геодезический метод	0.1	-
н679	-	-	437929.52	2328162.60	Геодезический метод	0.1	-
н680	-	-	437925.91	2328162.96	Геодезический метод	0.1	-
н681	-	-	437926.21	2328159.83	Геодезический метод	0.1	-
н682	-	-	437926.21	2328150.84	Геодезический метод	0.1	-
н683	-	-	437924.23	2328139.33	Геодезический метод	0.1	-
н684	-	-	437921.84	2328132.05	Геодезический метод	0.1	-
н685	-	-	437918.27	2328126.23	Геодезический метод	0.1	-
н686	-	-	437912.58	2328122.00	Геодезический метод	0.1	-
н687	-	-	437907.29	2328120.01	Геодезический метод	0.1	-
н688	-	-	437898.30	2328118.72	Геодезический метод	0.1	-
н689	-	-	437871.63	2328117.66	Геодезический метод	0.1	-
н690	-	-	437811.51	2328119.56	Геодезический метод	0.1	-
н691	-	-	437805.16	2328121.05	Геодезический метод	0.1	-
н692	-	-	437794.16	2328124.86	Геодезический метод	0.1	-
н693	-	-	437784.63	2328126.34	Геодезический метод	0.1	-
н694	-	-	437737.12	2328129.42	Геодезический метод	0.1	-

## 2. Сведения о характерных точках границ объекта

Обозначение характерных точек границ	Существующие координаты, м		Измененные (уточненные) координаты, м		Метод определения координат характерной точки	Средняя квадратическая погрешность положения характерной точки (Мт), м	Описание обозначения точки на местности (при наличии)
	X	Y	X	Y			
1	2	3	4	5	6	7	8
н695	-	-	437736.78	2328124.26	Геодезический метод	0.1	-
н696	-	-	437736.94	2328121.08	Геодезический метод	0.1	-
н697	-	-	437735.56	2328101.34	Геодезический метод	0.1	-
н698	-	-	437735.12	2328095.09	Геодезический метод	0.1	-
н699	-	-	437734.91	2328092.06	Геодезический метод	0.1	-
н700	-	-	437710.39	2328090.04	Геодезический метод	0.1	-
н701	-	-	437685.12	2328087.76	Геодезический метод	0.1	-
н702	-	-	437682.44	2328087.69	Геодезический метод	0.1	-
н703	-	-	437681.70	2328087.68	Геодезический метод	0.1	-
н704	-	-	437678.98	2328087.61	Геодезический метод	0.1	-
н705	-	-	437656.54	2328087.07	Геодезический метод	0.1	-
н706	-	-	437645.49	2328085.92	Геодезический метод	0.1	-
н707	-	-	437644.29	2328085.79	Геодезический метод	0.1	-
н708	-	-	437642.51	2328085.61	Геодезический метод	0.1	-
н709	-	-	437639.43	2328085.29	Геодезический метод	0.1	-
н710	-	-	437639.09	2328085.27	Геодезический метод	0.1	-
н711	-	-	437636.09	2328085.26	Геодезический метод	0.1	-
н712	-	-	437592.84	2328085.38	Геодезический метод	0.1	-
н713	-	-	437592.99	2328088.38	Геодезический метод	0.1	-
н714	-	-	437593.20	2328092.39	Геодезический метод	0.1	-
н715	-	-	437593.48	2328097.87	Геодезический метод	0.1	-
н716	-	-	437589.76	2328098.20	Геодезический метод	0.1	-
н717	-	-	437587.80	2328103.67	Геодезический метод	0.1	-
н718	-	-	437588.50	2328108.21	Геодезический метод	0.1	-
н719	-	-	437582.42	2328108.57	Геодезический метод	0.1	-
н720	-	-	437568.85	2328109.30	Геодезический метод	0.1	-

## 2. Сведения о характерных точках границ объекта

Обозначение характерных точек границ	Существующие координаты, м		Измененные (уточненные) координаты, м		Метод определения координат характерной точки	Средняя квадратическая погрешность положения характерной точки (Мп), м	Описание обозначения точки на местности (при наличии)
	X	Y	X	Y			
1	2	3	4	5	6	7	8
н721	-	-	437563.89	2328106.93	Геодезический метод	0.1	-
н722	-	-	437559.99	2328106.52	Геодезический метод	0.1	-
н723	-	-	437545.80	2328105.38	Геодезический метод	0.1	-
н724	-	-	437542.63	2328111.47	Геодезический метод	0.1	-
н725	-	-	437542.71	2328119.74	Геодезический метод	0.1	-
н726	-	-	437553.54	2328128.09	Геодезический метод	0.1	-
н727	-	-	437576.23	2328172.15	Геодезический метод	0.1	-
н728	-	-	437572.86	2328183.28	Геодезический метод	0.1	-
н729	-	-	437571.83	2328186.69	Геодезический метод	0.1	-
н730	-	-	437569.48	2328189.12	Геодезический метод	0.1	-
н731	-	-	437562.27	2328191.65	Геодезический метод	0.1	-
н732	-	-	437551.30	2328196.23	Геодезический метод	0.1	-
н733	-	-	437546.53	2328202.16	Геодезический метод	0.1	-
н734	-	-	437548.65	2328212.86	Геодезический метод	0.1	-
н735	-	-	437554.43	2328220.79	Геодезический метод	0.1	-
н736	-	-	437562.33	2328241.35	Геодезический метод	0.1	-
н737	-	-	437575.39	2328269.05	Геодезический метод	0.1	-
н738	-	-	437590.50	2328260.15	Геодезический метод	0.1	-
н739	-	-	437602.82	2328252.89	Геодезический метод	0.1	-
н740	-	-	437605.62	2328251.24	Геодезический метод	0.1	-
н741	-	-	437609.40	2328249.02	Геодезический метод	0.1	-
н742	-	-	437658.12	2328336.66	Геодезический метод	0.1	-
н743	-	-	437697.13	2328406.86	Геодезический метод	0.1	-
н744	-	-	437690.37	2328413.86	Геодезический метод	0.1	-
н745	-	-	437665.45	2328437.09	Геодезический метод	0.1	-
н746	-	-	437640.20	2328464.06	Геодезический метод	0.1	-

## 2. Сведения о характерных точках границ объекта

Обозначение характерных точек границ	Существующие координаты, м		Измененные (уточненные) координаты, м		Метод определения координат характерной точки	Средняя квадратическая погрешность положения характерной точки (Мт), м	Описание обозначения точки на местности (при наличии)
	X	Y	X	Y			
1	2	3	4	5	6	7	8
н747	-	-	437629.00	2328477.50	Геодезический метод	0.1	-
н748	-	-	437619.80	2328491.93	Геодезический метод	0.1	-
н749	-	-	437606.11	2328514.13	Геодезический метод	0.1	-
н750	-	-	437595.32	2328535.98	Геодезический метод	0.1	-
н751	-	-	437584.01	2328563.53	Геодезический метод	0.1	-
н752	-	-	437575.30	2328595.18	Геодезический метод	0.1	-
н753	-	-	437561.90	2328657.49	Геодезический метод	0.1	-
н754	-	-	437561.52	2328659.47	Геодезический метод	0.1	-
н755	-	-	437506.11	2328654.48	Геодезический метод	0.1	-
н756	-	-	437509.76	2328645.79	Геодезический метод	0.1	-
н757	-	-	437510.05	2328645.82	Геодезический метод	0.1	-
н758	-	-	437510.30	2328644.82	Геодезический метод	0.1	-
н759	-	-	437511.02	2328643.53	Геодезический метод	0.1	-
н760	-	-	437511.80	2328641.40	Геодезический метод	0.1	-
н761	-	-	437512.50	2328640.09	Геодезический метод	0.1	-
н762	-	-	437512.97	2328639.19	Геодезический метод	0.1	-
н763	-	-	437514.39	2328636.96	Геодезический метод	0.1	-
н764	-	-	437516.44	2328635.50	Геодезический метод	0.1	-
н765	-	-	437518.45	2328634.52	Геодезический метод	0.1	-
н766	-	-	437520.40	2328633.76	Геодезический метод	0.1	-
н767	-	-	437522.85	2328632.91	Геодезический метод	0.1	-
н768	-	-	437527.02	2328631.72	Геодезический метод	0.1	-
н769	-	-	437529.08	2328629.83	Геодезический метод	0.1	-
н770	-	-	437530.88	2328628.65	Геодезический метод	0.1	-
н771	-	-	437532.19	2328628.26	Геодезический метод	0.1	-
н772	-	-	437534.13	2328627.65	Геодезический метод	0.1	-

## 2. Сведения о характерных точках границ объекта

Обозначение характерных точек границ	Существующие координаты, м		Измененные (уточненные) координаты, м		Метод определения координат характерной точки	Средняя квадратическая погрешность положения характерной точки (Мп), м	Описание обозначения точки на местности (при наличии)
	X	Y	X	Y			
1	2	3	4	5	6	7	8
н773	-	-	437535.39	2328627.61	Геодезический метод	0.1	-
н774	-	-	437537.06	2328626.78	Геодезический метод	0.1	-
н775	-	-	437538.86	2328625.74	Геодезический метод	0.1	-
н776	-	-	437539.93	2328625.10	Геодезический метод	0.1	-
н777	-	-	437540.60	2328624.70	Геодезический метод	0.1	-
н778	-	-	437542.17	2328622.89	Геодезический метод	0.1	-
н779	-	-	437542.62	2328622.14	Геодезический метод	0.1	-
н780	-	-	437543.18	2328621.23	Геодезический метод	0.1	-
н781	-	-	437544.44	2328618.79	Геодезический метод	0.1	-
н782	-	-	437545.70	2328616.28	Геодезический метод	0.1	-
н783	-	-	437547.05	2328614.41	Геодезический метод	0.1	-
н784	-	-	437548.19	2328612.54	Геодезический метод	0.1	-
н785	-	-	437548.62	2328610.55	Геодезический метод	0.1	-
н786	-	-	437548.70	2328608.50	Геодезический метод	0.1	-
н787	-	-	437548.56	2328606.25	Геодезический метод	0.1	-
н788	-	-	437548.48	2328605.49	Геодезический метод	0.1	-
н789	-	-	437548.37	2328604.49	Геодезический метод	0.1	-
н790	-	-	437547.94	2328602.32	Геодезический метод	0.1	-
н791	-	-	437547.71	2328600.21	Геодезический метод	0.1	-
н792	-	-	437547.16	2328598.25	Геодезический метод	0.1	-
н793	-	-	437546.81	2328596.07	Геодезический метод	0.1	-
н794	-	-	437546.46	2328594.17	Геодезический метод	0.1	-
н795	-	-	437546.20	2328592.27	Геодезический метод	0.1	-
н796	-	-	437545.60	2328591.02	Геодезический метод	0.1	-
н797	-	-	437544.79	2328589.98	Геодезический метод	0.1	-
н798	-	-	437543.71	2328589.03	Геодезический метод	0.1	-

## 2. Сведения о характерных точках границ объекта

Обозначение характерных точек границ	Существующие координаты, м		Измененные (уточненные) координаты, м		Метод определения координат характерной точки	Средняя квадратическая погрешность положения характерной точки (Мт), м	Описание обозначения точки на местности (при наличии)
	X	Y	X	Y			
1	2	3	4	5	6	7	8
н799	-	-	437542.76	2328588.07	Геодезический метод	0.1	-
н800	-	-	437541.89	2328587.40	Геодезический метод	0.1	-
н801	-	-	437541.02	2328586.65	Геодезический метод	0.1	-
н802	-	-	437540.13	2328585.26	Геодезический метод	0.1	-
н803	-	-	437539.87	2328584.51	Геодезический метод	0.1	-
н804	-	-	437539.82	2328584.35	Геодезический метод	0.1	-
н805	-	-	437539.22	2328583.31	Геодезический метод	0.1	-
н806	-	-	437538.19	2328581.78	Геодезический метод	0.1	-
н807	-	-	437536.94	2328580.21	Геодезический метод	0.1	-
н808	-	-	437535.56	2328579.11	Геодезический метод	0.1	-
н809	-	-	437535.14	2328578.63	Геодезический метод	0.1	-
н810	-	-	437534.31	2328577.68	Геодезический метод	0.1	-
н811	-	-	437534.00	2328576.69	Геодезический метод	0.1	-
н812	-	-	437534.66	2328575.19	Геодезический метод	0.1	-
н813	-	-	437535.97	2328573.95	Геодезический метод	0.1	-
н814	-	-	437538.82	2328572.87	Геодезический метод	0.1	-
н815	-	-	437539.11	2328572.86	Геодезический метод	0.1	-
н816	-	-	437542.01	2328572.85	Геодезический метод	0.1	-
н817	-	-	437546.01	2328573.32	Геодезический метод	0.1	-
н818	-	-	437548.30	2328573.57	Геодезический метод	0.1	-
н819	-	-	437551.03	2328573.52	Геодезический метод	0.1	-
н820	-	-	437553.71	2328573.42	Геодезический метод	0.1	-
н821	-	-	437556.11	2328573.21	Геодезический метод	0.1	-
н822	-	-	437558.01	2328570.10	Геодезический метод	0.1	-
н823	-	-	437558.43	2328566.57	Геодезический метод	0.1	-
н824	-	-	437558.80	2328563.48	Геодезический метод	0.1	-



## 2. Сведения о характерных точках границ объекта

Обозначение характерных точек границ	Существующие координаты, м		Измененные (уточненные) координаты, м		Метод определения координат характерной точки	Средняя квадратическая погрешность положения характерной точки (Мт), м	Описание обозначения точки на местности (при наличии)
	X	Y	X	Y			
1	2	3	4	5	6	7	8
н825	-	-	437558.85	2328560.64	Геодезический метод	0.1	-
н826	-	-	437558.61	2328558.54	Геодезический метод	0.1	-
н827	-	-	437558.46	2328557.24	Геодезический метод	0.1	-
н828	-	-	437558.06	2328553.28	Геодезический метод	0.1	-
н829	-	-	437559.16	2328545.76	Геодезический метод	0.1	-
н830	-	-	437560.41	2328540.21	Геодезический метод	0.1	-
н831	-	-	437561.74	2328534.72	Геодезический метод	0.1	-
н832	-	-	437562.97	2328530.73	Геодезический метод	0.1	-
н833	-	-	437563.85	2328527.16	Геодезический метод	0.1	-
н834	-	-	437564.44	2328523.44	Геодезический метод	0.1	-
н835	-	-	437564.39	2328519.45	Геодезический метод	0.1	-
н836	-	-	437564.31	2328518.78	Геодезический метод	0.1	-
н837	-	-	437563.99	2328515.77	Геодезический метод	0.1	-
н838	-	-	437564.07	2328513.48	Геодезический метод	0.1	-
н839	-	-	437564.13	2328511.36	Геодезический метод	0.1	-
н840	-	-	437563.98	2328506.40	Геодезический метод	0.1	-
н841	-	-	437563.57	2328502.44	Геодезический метод	0.1	-
н842	-	-	437563.42	2328497.33	Геодезический метод	0.1	-
н843	-	-	437564.30	2328493.75	Геодезический метод	0.1	-
н844	-	-	437564.70	2328492.89	Геодезический метод	0.1	-
н845	-	-	437566.75	2328490.14	Геодезический метод	0.1	-
н846	-	-	437568.28	2328487.39	Геодезический метод	0.1	-
н847	-	-	437568.36	2328487.24	Геодезический метод	0.1	-
н848	-	-	437568.46	2328483.73	Геодезический метод	0.1	-
н849	-	-	437568.73	2328478.61	Геодезический метод	0.1	-
н850	-	-	437568.83	2328472.70	Геодезический метод	0.1	-

## 2. Сведения о характерных точках границ объекта

Обозначение характерных точек границ	Существующие координаты, м		Измененные (уточненные) координаты, м		Метод определения координат характерной точки	Средняя квадратическая погрешность положения характерной точки (Мт), м	Описание обозначения точки на местности (при наличии)
	X	Y	X	Y			
1	2	3	4	5	6	7	8
н851	-	-	437569.15	2328471.34	Геодезический метод	0.1	-
н852	-	-	437569.17	2328469.92	Геодезический метод	0.1	-
н853	-	-	437568.91	2328468.68	Геодезический метод	0.1	-
н854	-	-	437568.58	2328467.19	Геодезический метод	0.1	-
н855	-	-	437568.47	2328465.91	Геодезический метод	0.1	-
н856	-	-	437568.65	2328464.55	Геодезический метод	0.1	-
н857	-	-	437568.82	2328463.34	Геодезический метод	0.1	-
н858	-	-	437568.80	2328462.35	Геодезический метод	0.1	-
н859	-	-	437568.54	2328461.08	Геодезический метод	0.1	-
н860	-	-	437568.18	2328458.74	Геодезический метод	0.1	-
н861	-	-	437567.63	2328454.51	Геодезический метод	0.1	-
н862	-	-	437567.41	2328451.96	Геодезический метод	0.1	-
н863	-	-	437567.07	2328448.20	Геодезический метод	0.1	-
н864	-	-	437566.16	2328446.03	Геодезический метод	0.1	-
н865	-	-	437565.79	2328443.69	Геодезический метод	0.1	-
н866	-	-	437565.22	2328441.38	Геодезический метод	0.1	-
н867	-	-	437564.89	2328439.90	Геодезический метод	0.1	-
н868	-	-	437564.08	2328438.85	Геодезический метод	0.1	-
н869	-	-	437562.99	2328438.24	Геодезический метод	0.1	-
н870	-	-	437561.00	2328438.17	Геодезический метод	0.1	-
н871	-	-	437560.05	2328437.63	Геодезический метод	0.1	-
н872	-	-	437558.97	2328437.02	Геодезический метод	0.1	-
н873	-	-	437557.84	2328434.99	Геодезический метод	0.1	-
н874	-	-	437556.93	2328433.10	Геодезический метод	0.1	-
н875	-	-	437555.89	2328431.78	Геодезический метод	0.1	-
н876	-	-	437555.36	2328430.59	Геодезический метод	0.1	-

## 2. Сведения о характерных точках границ объекта

Обозначение характерных точек границ	Существующие координаты, м		Измененные (уточненные) координаты, м		Метод определения координат характерной точки	Средняя квадратическая погрешность положения характерной точки (Мт), м	Описание обозначения точки на местности (при наличии)
	X	Y	X	Y			
1	2	3	4	5	6	7	8
н877	-	-	437555.60	2328429.60	Геодезический метод	0.1	-
н878	-	-	437556.80	2328429.23	Геодезический метод	0.1	-
н879	-	-	437557.99	2328428.83	Геодезический метод	0.1	-
н880	-	-	437559.73	2328427.50	Геодезический метод	0.1	-
н881	-	-	437561.47	2328426.25	Геодезический метод	0.1	-
н882	-	-	437563.01	2328425.20	Геодезический метод	0.1	-
н883	-	-	437563.19	2328425.08	Геодезический метод	0.1	-
н884	-	-	437564.13	2328424.47	Геодезический метод	0.1	-
н885	-	-	437564.51	2328423.12	Геодезический метод	0.1	-
н886	-	-	437564.61	2328421.61	Геодезический метод	0.1	-
н887	-	-	437564.36	2328420.70	Геодезический метод	0.1	-
н888	-	-	437564.10	2328419.14	Геодезический метод	0.1	-
н889	-	-	437563.92	2328417.42	Геодезический метод	0.1	-
н890	-	-	437563.90	2328417.28	Геодезический метод	0.1	-
н891	-	-	437563.29	2328413.53	Геодезический метод	0.1	-
н892	-	-	437563.02	2328411.47	Геодезический метод	0.1	-
н893	-	-	437562.81	2328409.48	Геодезический метод	0.1	-
н894	-	-	437562.75	2328407.35	Геодезический метод	0.1	-
н895	-	-	437562.83	2328405.49	Геодезический метод	0.1	-
н896	-	-	437562.99	2328404.01	Геодезический метод	0.1	-
н897	-	-	437563.25	2328401.67	Геодезический метод	0.1	-
н898	-	-	437563.61	2328399.53	Геодезический метод	0.1	-
н899	-	-	437563.77	2328397.68	Геодезический метод	0.1	-
н900	-	-	437563.69	2328395.13	Геодезический метод	0.1	-
н901	-	-	437563.55	2328392.57	Геодезический метод	0.1	-
н902	-	-	437563.62	2328389.60	Геодезический метод	0.1	-

## 2. Сведения о характерных точках границ объекта

Обозначение характерных точек границ	Существующие координаты, м		Измененные (уточненные) координаты, м		Метод определения координат характерной точки	Средняя квадратическая погрешность положения характерной точки (Мт), м	Описание обозначения точки на местности (при наличии)
	X	Y	X	Y			
1	2	3	4	5	6	7	8
н903	-	-	437564.21	2328385.88	Геодезический метод	0.1	-
н904	-	-	437565.05	2328382.86	Геодезический метод	0.1	-
н905	-	-	437565.37	2328379.64	Геодезический метод	0.1	-
н906	-	-	437565.74	2328377.78	Геодезический метод	0.1	-
н907	-	-	437565.99	2328376.57	Геодезический метод	0.1	-
н908	-	-	437566.10	2328375.50	Геодезический метод	0.1	-
н909	-	-	437565.85	2328374.43	Геодезический метод	0.1	-
н910	-	-	437565.65	2328374.17	Геодезический метод	0.1	-
н911	-	-	437565.18	2328373.59	Геодезический метод	0.1	-
н912	-	-	437563.87	2328372.64	Геодезический метод	0.1	-
н913	-	-	437562.97	2328371.38	Геодезический метод	0.1	-
н914	-	-	437562.43	2328369.82	Геодезический метод	0.1	-
н915	-	-	437562.51	2328367.75	Геодезический метод	0.1	-
н916	-	-	437561.90	2328366.56	Геодезический метод	0.1	-
н917	-	-	437561.56	2328364.86	Геодезический метод	0.1	-
н918	-	-	437561.24	2328363.72	Геодезический метод	0.1	-
н919	-	-	437560.69	2328362.09	Геодезический метод	0.1	-
н920	-	-	437560.49	2328360.24	Геодезический метод	0.1	-
н921	-	-	437560.59	2328358.89	Геодезический метод	0.1	-
н922	-	-	437560.99	2328357.80	Геодезический метод	0.1	-
н923	-	-	437561.16	2328356.65	Геодезический метод	0.1	-
н924	-	-	437560.82	2328355.24	Геодезический метод	0.1	-
н925	-	-	437560.59	2328353.91	Геодезический метод	0.1	-
н926	-	-	437559.80	2328351.58	Геодезический метод	0.1	-
н927	-	-	437558.74	2328349.26	Геодезический метод	0.1	-
н928	-	-	437557.63	2328348.09	Геодезический метод	0.1	-

## 2. Сведения о характерных точках границ объекта

Обозначение характерных точек границ	Существующие координаты, м		Измененные (уточненные) координаты, м		Метод определения координат характерной точки	Средняя квадратическая погрешность положения характерной точки (Мт), м	Описание обозначения точки на местности (при наличии)
	X	Y	X	Y			
1	2	3	4	5	6	7	8
н929	-	-	437557.25	2328347.10	Геодезический метод	0.1	-
н930	-	-	437557.36	2328346.10	Геодезический метод	0.1	-
н931	-	-	437557.69	2328345.09	Геодезический метод	0.1	-
н932	-	-	437557.57	2328343.60	Геодезический метод	0.1	-
н933	-	-	437556.38	2328339.51	Геодезический метод	0.1	-
н934	-	-	437555.67	2328336.11	Геодезический метод	0.1	-
н935	-	-	437555.32	2328334.25	Геодезический метод	0.1	-
н936	-	-	437553.73	2328333.59	Геодезический метод	0.1	-
н937	-	-	437552.98	2328332.83	Геодезический метод	0.1	-
н938	-	-	437551.96	2328331.79	Геодезический метод	0.1	-
н939	-	-	437550.77	2328330.39	Геодезический метод	0.1	-
н940	-	-	437550.12	2328329.91	Геодезический метод	0.1	-
н941	-	-	437549.18	2328329.80	Геодезический метод	0.1	-
н942	-	-	437547.31	2328329.50	Геодезический метод	0.1	-
н943	-	-	437546.36	2328328.88	Геодезический метод	0.1	-
н944	-	-	437546.20	2328328.32	Геодезический метод	0.1	-
н945	-	-	437546.32	2328327.60	Геодезический метод	0.1	-
н946	-	-	437546.65	2328326.66	Геодезический метод	0.1	-
н947	-	-	437547.33	2328325.64	Геодезический метод	0.1	-
н948	-	-	437547.44	2328324.41	Геодезический метод	0.1	-
н949	-	-	437546.75	2328323.08	Геодезический метод	0.1	-
н950	-	-	437545.78	2328320.97	Геодезический метод	0.1	-
н951	-	-	437544.96	2328319.57	Геодезический метод	0.1	-
н952	-	-	437544.40	2328317.91	Геодезический метод	0.1	-
н953	-	-	437543.86	2328316.29	Геодезический метод	0.1	-
н954	-	-	437543.30	2328314.53	Геодезический метод	0.1	-

## 2. Сведения о характерных точках границ объекта

Обозначение характерных точек границ	Существующие координаты, м		Измененные (уточненные) координаты, м		Метод определения координат характерной точки	Средняя квадратическая погрешность положения характерной точки (Мт), м	Описание обозначения точки на местности (при наличии)
	X	Y	X	Y			
1	2	3	4	5	6	7	8
н955	-	-	437542.97	2328312.61	Геодезический метод	0.1	-
н956	-	-	437543.06	2328311.05	Геодезический метод	0.1	-
н957	-	-	437543.02	2328309.62	Геодезический метод	0.1	-
н958	-	-	437542.85	2328308.70	Геодезический метод	0.1	-
н959	-	-	437542.10	2328307.37	Геодезический метод	0.1	-
н960	-	-	437541.43	2328306.60	Геодезический метод	0.1	-
н961	-	-	437540.34	2328305.83	Геодезический метод	0.1	-
н962	-	-	437540.28	2328306.02	Геодезический метод	0.1	-
н963	-	-	437538.92	2328303.29	Геодезический метод	0.1	-
н964	-	-	437537.92	2328300.90	Геодезический метод	0.1	-
н965	-	-	437538.14	2328298.68	Геодезический метод	0.1	-
н966	-	-	437538.65	2328296.96	Геодезический метод	0.1	-
н967	-	-	437539.45	2328295.22	Геодезический метод	0.1	-
н968	-	-	437540.52	2328292.63	Геодезический метод	0.1	-
н969	-	-	437541.31	2328290.33	Геодезический метод	0.1	-
н970	-	-	437541.69	2328289.08	Геодезический метод	0.1	-
н971	-	-	437542.27	2328286.96	Геодезический метод	0.1	-
н972	-	-	437542.62	2328285.59	Геодезический метод	0.1	-
н973	-	-	437543.71	2328284.16	Геодезический метод	0.1	-
н974	-	-	437544.54	2328283.28	Геодезический метод	0.1	-
н975	-	-	437545.15	2328283.41	Геодезический метод	0.1	-
н976	-	-	437546.27	2328282.95	Геодезический метод	0.1	-
н977	-	-	437547.32	2328282.42	Геодезический метод	0.1	-
н978	-	-	437548.24	2328282.04	Геодезический метод	0.1	-
н979	-	-	437549.27	2328281.95	Геодезический метод	0.1	-
н980	-	-	437549.52	2328281.93	Геодезический метод	0.1	-

## 2. Сведения о характерных точках границ объекта

Обозначение характерных точек границ	Существующие координаты, м		Измененные (уточненные) координаты, м		Метод определения координат характерной точки	Средняя квадратическая погрешность положения характерной точки (Мт), м	Описание обозначения точки на местности (при наличии)
	X	Y	X	Y			
1	2	3	4	5	6	7	8
н981	-	-	437550.65	2328281.62	Геодезический метод	0.1	-
н982	-	-	437551.44	2328282.02	Геодезический метод	0.1	-
н983	-	-	437551.47	2328283.16	Геодезический метод	0.1	-
н984	-	-	437550.95	2328284.59	Геодезический метод	0.1	-
н985	-	-	437550.28	2328285.83	Геодезический метод	0.1	-
н986	-	-	437548.95	2328286.87	Геодезический метод	0.1	-
н987	-	-	437548.27	2328287.81	Геодезический метод	0.1	-
н988	-	-	437549.11	2328289.42	Геодезический метод	0.1	-
н989	-	-	437549.84	2328290.25	Геодезический метод	0.1	-
н990	-	-	437550.35	2328290.67	Геодезический метод	0.1	-
н991	-	-	437551.12	2328290.15	Геодезический метод	0.1	-
н992	-	-	437551.66	2328289.49	Геодезический метод	0.1	-
н993	-	-	437552.44	2328289.18	Геодезический метод	0.1	-
н994	-	-	437553.51	2328289.30	Геодезический метод	0.1	-
н995	-	-	437554.21	2328289.06	Геодезический метод	0.1	-
н996	-	-	437555.40	2328288.24	Геодезический метод	0.1	-
н997	-	-	437556.72	2328286.92	Геодезический метод	0.1	-
н998	-	-	437557.76	2328286.25	Геодезический метод	0.1	-
н999	-	-	437558.38	2328285.59	Геодезический метод	0.1	-
н1000	-	-	437558.51	2328284.88	Геодезический метод	0.1	-
н1001	-	-	437557.91	2328284.04	Геодезический метод	0.1	-
н1002	-	-	437557.32	2328283.06	Геодезический метод	0.1	-
н1003	-	-	437556.93	2328282.36	Геодезический метод	0.1	-
н1004	-	-	437556.77	2328281.66	Геодезический метод	0.1	-
н1005	-	-	437557.24	2328280.85	Геодезический метод	0.1	-
н1006	-	-	437557.63	2328280.51	Геодезический метод	0.1	-

## 2. Сведения о характерных точках границ объекта

Обозначение характерных точек границ	Существующие координаты, м		Измененные (уточненные) координаты, м		Метод определения координат характерной точки	Средняя квадратическая погрешность положения характерной точки (Мт), м	Описание обозначения точки на местности (при наличии)
	X	Y	X	Y			
1	2	3	4	5	6	7	8
н1007	-	-	437562.04	2328274.59	Геодезический метод	0.1	-
н1008	-	-	437562.06	2328273.02	Геодезический метод	0.1	-
н1009	-	-	437561.80	2328271.39	Геодезический метод	0.1	-
н1010	-	-	437561.05	2328270.20	Геодезический метод	0.1	-
н1011	-	-	437559.52	2328268.68	Геодезический метод	0.1	-
н1012	-	-	437558.54	2328267.00	Геодезический метод	0.1	-
н1013	-	-	437557.41	2328265.11	Геодезический метод	0.1	-
н1014	-	-	437555.99	2328262.80	Геодезический метод	0.1	-
н1015	-	-	437554.85	2328260.13	Геодезический метод	0.1	-
н1016	-	-	437554.42	2328257.93	Геодезический метод	0.1	-
н1017	-	-	437553.35	2328255.68	Геодезический метод	0.1	-
н1018	-	-	437551.41	2328252.71	Геодезический метод	0.1	-
н1019	-	-	437550.07	2328250.72	Геодезический метод	0.1	-
н1020	-	-	437548.95	2328248.76	Геодезический метод	0.1	-
н1021	-	-	437547.68	2328247.16	Геодезический метод	0.1	-
н1022	-	-	437546.79	2328245.84	Геодезический метод	0.1	-
н1023	-	-	437546.40	2328244.71	Геодезический метод	0.1	-
н1024	-	-	437546.16	2328243.78	Геодезический метод	0.1	-
н1025	-	-	437545.48	2328242.39	Геодезический метод	0.1	-
н1026	-	-	437545.00	2328240.54	Геодезический метод	0.1	-
н1027	-	-	437543.83	2328239.72	Геодезический метод	0.1	-
н1028	-	-	437542.69	2328239.55	Геодезический метод	0.1	-
н1029	-	-	437538.17	2328240.89	Геодезический метод	0.1	-
н1030	-	-	437537.34	2328241.25	Геодезический метод	0.1	-
н1031	-	-	437535.66	2328242.00	Геодезический метод	0.1	-
н1032	-	-	437534.73	2328242.41	Геодезический метод	0.1	-



## 2. Сведения о характерных точках границ объекта

Обозначение характерных точек границ	Существующие координаты, м		Измененные (уточненные) координаты, м		Метод определения координат характерной точки	Средняя квадратическая погрешность положения характерной точки (Мт), м	Описание обозначения точки на местности (при наличии)
	X	Y	X	Y			
1	2	3	4	5	6	7	8
н1033	-	-	437534.56	2328242.56	Геодезический метод	0.1	-
н1034	-	-	437532.86	2328244.03	Геодезический метод	0.1	-
н1035	-	-	437530.21	2328245.82	Геодезический метод	0.1	-
н1036	-	-	437528.38	2328246.44	Геодезический метод	0.1	-
н1037	-	-	437527.48	2328247.32	Геодезический метод	0.1	-
н1038	-	-	437527.66	2328248.46	Геодезический метод	0.1	-
н1039	-	-	437528.04	2328249.37	Геодезический метод	0.1	-
н1040	-	-	437527.44	2328250.74	Геодезический метод	0.1	-
н1041	-	-	437526.04	2328251.56	Геодезический метод	0.1	-
н1042	-	-	437524.22	2328252.68	Геодезический метод	0.1	-
н1043	-	-	437523.48	2328253.84	Геодезический метод	0.1	-
н1044	-	-	437523.37	2328255.13	Геодезический метод	0.1	-
н1045	-	-	437524.06	2328256.67	Геодезический метод	0.1	-
н1046	-	-	437525.58	2328257.48	Геодезический метод	0.1	-
н1047	-	-	437527.80	2328258.06	Геодезический метод	0.1	-
н1048	-	-	437529.53	2328258.80	Геодезический метод	0.1	-
н1049	-	-	437530.90	2328259.33	Геодезический метод	0.1	-
н1050	-	-	437532.73	2328260.76	Геодезический метод	0.1	-
н1051	-	-	437534.30	2328261.22	Геодезический метод	0.1	-
н1052	-	-	437535.74	2328261.82	Геодезический метод	0.1	-
н1053	-	-	437536.86	2328263.36	Геодезический метод	0.1	-
н1054	-	-	437537.26	2328264.84	Геодезический метод	0.1	-
н1055	-	-	437536.76	2328266.92	Геодезический метод	0.1	-
н1056	-	-	437536.21	2328268.07	Геодезический метод	0.1	-
н1057	-	-	437535.41	2328269.52	Геодезический метод	0.1	-
н1058	-	-	437534.51	2328270.26	Геодезический метод	0.1	-

## 2. Сведения о характерных точках границ объекта

Обозначение характерных точек границ	Существующие координаты, м		Измененные (уточненные) координаты, м		Метод определения координат характерной точки	Средняя квадратическая погрешность положения характерной точки (Мт), м	Описание обозначения точки на местности (при наличии)
	X	Y	X	Y			
1	2	3	4	5	6	7	8
н1059	-	-	437534.04	2328271.41	Геодезический метод	0.1	-
н1060	-	-	437534.23	2328272.83	Геодезический метод	0.1	-
н1061	-	-	437535.34	2328274.43	Геодезический метод	0.1	-
н1062	-	-	437537.15	2328275.38	Геодезический метод	0.1	-
н1063	-	-	437539.28	2328275.39	Геодезический метод	0.1	-
н1064	-	-	437540.77	2328275.13	Геодезический метод	0.1	-
н1065	-	-	437542.32	2328274.52	Геодезический метод	0.1	-
н1066	-	-	437543.43	2328273.71	Геодезический метод	0.1	-
н1067	-	-	437544.83	2328272.67	Геодезический метод	0.1	-
н1068	-	-	437545.80	2328272.14	Геодезический метод	0.1	-
н1069	-	-	437547.21	2328271.46	Геодезический метод	0.1	-
н1070	-	-	437548.47	2328270.86	Геодезический метод	0.1	-
н1071	-	-	437548.60	2328270.88	Геодезический метод	0.1	-
н1072	-	-	437549.40	2328271.04	Геодезический метод	0.1	-
н1073	-	-	437550.48	2328271.58	Геодезический метод	0.1	-
н1074	-	-	437551.23	2328272.55	Геодезический метод	0.1	-
н1075	-	-	437551.47	2328273.55	Геодезический метод	0.1	-
н1076	-	-	437551.40	2328275.97	Геодезический метод	0.1	-
н1077	-	-	437551.20	2328276.47	Геодезический метод	0.1	-
н1078	-	-	437550.91	2328276.69	Геодезический метод	0.1	-
н1079	-	-	437549.39	2328277.80	Геодезический метод	0.1	-
н1080	-	-	437548.21	2328278.84	Геодезический метод	0.1	-
н1081	-	-	437547.11	2328279.94	Геодезический метод	0.1	-
н1082	-	-	437546.14	2328280.96	Геодезический метод	0.1	-
н1083	-	-	437544.68	2328281.79	Геодезический метод	0.1	-
н1084	-	-	437543.99	2328282.66	Геодезический метод	0.1	-

## 2. Сведения о характерных точках границ объекта

Обозначение характерных точек границ	Существующие координаты, м		Измененные (уточненные) координаты, м		Метод определения координат характерной точки	Средняя квадратическая погрешность положения характерной точки (Мт), м	Описание обозначения точки на местности (при наличии)
	X	Y	X	Y			
1	2	3	4	5	6	7	8
н1085	-	-	437541.99	2328284.97	Геодезический метод	0.1	-
н1086	-	-	437541.49	2328286.90	Геодезический метод	0.1	-
н1087	-	-	437541.10	2328288.20	Геодезический метод	0.1	-
н1088	-	-	437540.77	2328289.42	Геодезический метод	0.1	-
н1089	-	-	437540.18	2328290.79	Геодезический метод	0.1	-
н1090	-	-	437539.85	2328291.86	Геодезический метод	0.1	-
н1091	-	-	437539.33	2328293.24	Геодезический метод	0.1	-
н1092	-	-	437538.72	2328294.53	Геодезический метод	0.1	-
н1093	-	-	437538.26	2328295.69	Геодезический метод	0.1	-
н1094	-	-	437537.74	2328297.20	Геодезический метод	0.1	-
н1095	-	-	437537.28	2328298.56	Геодезический метод	0.1	-
н1096	-	-	437537.20	2328300.70	Геодезический метод	0.1	-
н1097	-	-	437537.40	2328302.27	Геодезический метод	0.1	-
н1098	-	-	437538.14	2328303.67	Геодезический метод	0.1	-
н1099	-	-	437538.60	2328304.57	Геодезический метод	0.1	-
н1100	-	-	437538.90	2328305.28	Геодезический метод	0.1	-
н1101	-	-	437539.37	2328306.47	Геодезический метод	0.1	-
н1102	-	-	437540.19	2328307.59	Геодезический метод	0.1	-
н1103	-	-	437541.14	2328308.31	Геодезический метод	0.1	-
н1104	-	-	437541.66	2328309.14	Геодезический метод	0.1	-
н1105	-	-	437541.98	2328310.56	Геодезический метод	0.1	-
н1106	-	-	437541.83	2328312.82	Геодезический метод	0.1	-
н1107	-	-	437542.11	2328315.17	Геодезический метод	0.1	-
н1108	-	-	437542.89	2328317.43	Геодезический метод	0.1	-
н1109	-	-	437543.84	2328320.18	Геодезический метод	0.1	-
н1110	-	-	437544.38	2328321.80	Геодезический метод	0.1	-

## 2. Сведения о характерных точках границ объекта

Обозначение характерных точек границ	Существующие координаты, м		Измененные (уточненные) координаты, м		Метод определения координат характерной точки	Средняя квадратическая погрешность положения характерной точки (Мт), м	Описание обозначения точки на местности (при наличии)
	X	Y	X	Y			
1	2	3	4	5	6	7	8
н1111	-	-	437545.20	2328323.19	Геодезический метод	0.1	-
н1112	-	-	437546.20	2328325.37	Геодезический метод	0.1	-
н1113	-	-	437545.12	2328327.23	Геодезический метод	0.1	-
н1114	-	-	437544.82	2328328.88	Геодезический метод	0.1	-
н1115	-	-	437545.43	2328330.29	Геодезический метод	0.1	-
н1116	-	-	437546.87	2328330.74	Геодезический метод	0.1	-
н1117	-	-	437548.79	2328330.90	Геодезический метод	0.1	-
н1118	-	-	437550.66	2328331.41	Геодезический метод	0.1	-
н1119	-	-	437551.64	2328333.52	Геодезический метод	0.1	-
н1120	-	-	437554.33	2328335.36	Геодезический метод	0.1	-
н1121	-	-	437554.92	2328337.49	Геодезический метод	0.1	-
н1122	-	-	437555.04	2328337.63	Геодезический метод	0.1	-
н1123	-	-	437555.79	2328340.96	Геодезический метод	0.1	-
н1124	-	-	437556.29	2328343.36	Геодезический метод	0.1	-
н1125	-	-	437556.18	2328344.43	Геодезический метод	0.1	-
н1126	-	-	437555.93	2328345.57	Геодезический метод	0.1	-
н1127	-	-	437555.81	2328346.30	Геодезический метод	0.1	-
н1128	-	-	437555.76	2328347.07	Геодезический метод	0.1	-
н1129	-	-	437556.14	2328348.00	Геодезический метод	0.1	-
н1130	-	-	437556.72	2328348.62	Геодезический метод	0.1	-
н1131	-	-	437557.46	2328349.24	Геодезический метод	0.1	-
н1132	-	-	437558.13	2328350.35	Геодезический метод	0.1	-
н1133	-	-	437559.22	2328353.24	Геодезический метод	0.1	-
н1134	-	-	437559.76	2328354.72	Геодезический метод	0.1	-
н1135	-	-	437559.88	2328356.21	Геодезический метод	0.1	-
н1136	-	-	437559.90	2328357.06	Геодезический метод	0.1	-

## 2. Сведения о характерных точках границ объекта

Обозначение характерных точек границ	Существующие координаты, м		Измененные (уточненные) координаты, м		Метод определения координат характерной точки	Средняя квадратическая погрешность положения характерной точки (Мт), м	Описание обозначения точки на местности (при наличии)
	X	Y	X	Y			
1	2	3	4	5	6	7	8
н1137	-	-	437559.58	2328358.06	Геодезический метод	0.1	-
н1138	-	-	437559.13	2328359.37	Геодезический метод	0.1	-
н1139	-	-	437559.15	2328360.29	Геодезический метод	0.1	-
н1140	-	-	437559.54	2328361.42	Геодезический метод	0.1	-
н1141	-	-	437559.85	2328362.19	Геодезический метод	0.1	-
н1142	-	-	437560.17	2328363.24	Геодезический метод	0.1	-
н1143	-	-	437560.42	2328364.75	Геодезический метод	0.1	-
н1144	-	-	437561.02	2328365.94	Геодезический метод	0.1	-
н1145	-	-	437560.95	2328368.01	Геодезический метод	0.1	-
н1146	-	-	437561.49	2328369.56	Геодезический метод	0.1	-
н1147	-	-	437562.28	2328372.00	Геодезический метод	0.1	-
н1148	-	-	437563.76	2328374.03	Геодезический метод	0.1	-
н1149	-	-	437564.44	2328375.58	Геодезический метод	0.1	-
н1150	-	-	437564.45	2328377.78	Геодезический метод	0.1	-
н1151	-	-	437563.96	2328380.63	Геодезический метод	0.1	-
н1152	-	-	437563.50	2328384.05	Геодезический метод	0.1	-
н1153	-	-	437562.69	2328387.84	Геодезический метод	0.1	-
н1154	-	-	437562.49	2328390.83	Геодезический метод	0.1	-
н1155	-	-	437562.36	2328393.25	Геодезический метод	0.1	-
н1156	-	-	437562.92	2328395.82	Геодезический метод	0.1	-
н1157	-	-	437562.80	2328397.57	Геодезический метод	0.1	-
н1158	-	-	437562.46	2328399.32	Геодезический метод	0.1	-
н1159	-	-	437562.13	2328401.54	Геодезический метод	0.1	-
н1160	-	-	437562.01	2328403.39	Геодезический метод	0.1	-
н1161	-	-	437562.03	2328404.10	Геодезический метод	0.1	-
н1162	-	-	437562.06	2328405.05	Геодезический метод	0.1	-

## 2. Сведения о характерных точках границ объекта

Обозначение характерных точек границ	Существующие координаты, м		Измененные (уточненные) координаты, м		Метод определения координат характерной точки	Средняя квадратическая погрешность положения характерной точки (Мт), м	Описание обозначения точки на местности (при наличии)
	X	Y	X	Y			
1	2	3	4	5	6	7	8
н1163	-	-	437562.05	2328406.95	Геодезический метод	0.1	-
н1164	-	-	437562.08	2328409.04	Геодезический метод	0.1	-
н1165	-	-	437562.08	2328409.94	Геодезический метод	0.1	-
н1166	-	-	437562.20	2328411.64	Геодезический метод	0.1	-
н1167	-	-	437562.78	2328415.44	Геодезический метод	0.1	-
н1168	-	-	437563.26	2328418.30	Геодезический метод	0.1	-
н1169	-	-	437563.45	2328419.79	Геодезический метод	0.1	-
н1170	-	-	437563.56	2328420.42	Геодезический метод	0.1	-
н1171	-	-	437563.71	2328421.29	Геодезический метод	0.1	-
н1172	-	-	437563.57	2328422.42	Геодезический метод	0.1	-
н1173	-	-	437563.35	2328422.88	Геодезический метод	0.1	-
н1174	-	-	437563.00	2328423.62	Геодезический метод	0.1	-
н1175	-	-	437562.10	2328424.42	Геодезический метод	0.1	-
н1176	-	-	437560.64	2328425.63	Геодезический метод	0.1	-
н1177	-	-	437559.19	2328427.08	Геодезический метод	0.1	-
н1178	-	-	437558.52	2328427.39	Геодезический метод	0.1	-
н1179	-	-	437558.01	2328428.08	Геодезический метод	0.1	-
н1180	-	-	437556.40	2328428.70	Геодезический метод	0.1	-
н1181	-	-	437554.88	2328428.98	Геодезический метод	0.1	-
н1182	-	-	437554.39	2328429.34	Геодезический метод	0.1	-
н1183	-	-	437554.41	2328429.98	Геодезический метод	0.1	-
н1184	-	-	437555.21	2328431.62	Геодезический метод	0.1	-
н1185	-	-	437556.23	2328433.44	Геодезический метод	0.1	-
н1186	-	-	437557.50	2328435.21	Геодезический метод	0.1	-
н1187	-	-	437557.88	2328436.16	Геодезический метод	0.1	-
н1188	-	-	437558.19	2328437.22	Геодезический метод	0.1	-

## 2. Сведения о характерных точках границ объекта

Обозначение характерных точек границ	Существующие координаты, м		Измененные (уточненные) координаты, м		Метод определения координат характерной точки	Средняя квадратическая погрешность положения характерной точки (Мт), м	Описание обозначения точки на местности (при наличии)
	X	Y	X	Y			
1	2	3	4	5	6	7	8
н1189	-	-	437558.90	2328438.09	Геодезический метод	0.1	-
н1190	-	-	437560.34	2328438.69	Геодезический метод	0.1	-
н1191	-	-	437561.74	2328439.07	Геодезический метод	0.1	-
н1192	-	-	437563.75	2328439.57	Геодезический метод	0.1	-
н1193	-	-	437564.32	2328441.88	Геодезический метод	0.1	-
н1194	-	-	437564.67	2328444.22	Геодезический метод	0.1	-
н1195	-	-	437565.00	2328445.00	Геодезический метод	0.1	-
н1196	-	-	437565.60	2328446.40	Геодезический метод	0.1	-
н1197	-	-	437565.92	2328450.16	Геодезический метод	0.1	-
н1198	-	-	437566.15	2328452.72	Геодезический метод	0.1	-
н1199	-	-	437566.71	2328456.93	Геодезический метод	0.1	-
н1200	-	-	437566.99	2328458.82	Геодезический метод	0.1	-
н1201	-	-	437567.06	2328459.27	Геодезический метод	0.1	-
н1202	-	-	437567.31	2328460.54	Геодезический метод	0.1	-
н1203	-	-	437567.35	2328461.54	Геодезический метод	0.1	-
н1204	-	-	437567.17	2328462.75	Геодезический метод	0.1	-
н1205	-	-	437567.00	2328464.12	Геодезический метод	0.1	-
н1206	-	-	437567.11	2328465.39	Геодезический метод	0.1	-
н1207	-	-	437567.44	2328466.87	Геодезический метод	0.1	-
н1208	-	-	437567.69	2328468.11	Геодезический метод	0.1	-
н1209	-	-	437567.68	2328468.82	Геодезический метод	0.1	-
н1210	-	-	437567.67	2328469.27	Геодезический метод	0.1	-
н1211	-	-	437567.66	2328469.54	Геодезический метод	0.1	-
н1212	-	-	437567.35	2328470.90	Геодезический метод	0.1	-
н1213	-	-	437567.25	2328476.80	Геодезический метод	0.1	-
н1214	-	-	437567.11	2328479.54	Геодезический метод	0.1	-

## 2. Сведения о характерных точках границ объекта

Обозначение характерных точек границ	Существующие координаты, м		Измененные (уточненные) координаты, м		Метод определения координат характерной точки	Средняя квадратическая погрешность положения характерной точки (Мт), м	Описание обозначения точки на местности (при наличии)
	X	Y	X	Y			
1	2	3	4	5	6	7	8
н1215	-	-	437566.99	2328481.93	Геодезический метод	0.1	-
н1216	-	-	437566.88	2328485.45	Геодезический метод	0.1	-
н1217	-	-	437565.27	2328488.34	Геодезический метод	0.1	-
н1218	-	-	437563.23	2328491.10	Геодезический метод	0.1	-
н1219	-	-	437562.82	2328491.95	Геодезический метод	0.1	-
н1220	-	-	437561.94	2328495.53	Геодезический метод	0.1	-
н1221	-	-	437562.10	2328500.64	Геодезический метод	0.1	-
н1222	-	-	437562.51	2328504.60	Геодезический метод	0.1	-
н1223	-	-	437562.66	2328509.57	Геодезический метод	0.1	-
н1224	-	-	437562.51	2328513.98	Геодезический метод	0.1	-
н1225	-	-	437562.70	2328515.72	Геодезический метод	0.1	-
н1226	-	-	437562.91	2328517.65	Геодезический метод	0.1	-
н1227	-	-	437562.82	2328518.81	Геодезический метод	0.1	-
н1228	-	-	437562.65	2328520.78	Геодезический метод	0.1	-
н1229	-	-	437562.61	2328521.78	Геодезический метод	0.1	-
н1230	-	-	437562.17	2328525.84	Геодезический метод	0.1	-
н1231	-	-	437560.59	2328529.64	Геодезический метод	0.1	-
н1232	-	-	437559.43	2328533.51	Геодезический метод	0.1	-
н1233	-	-	437558.48	2328539.09	Геодезический метод	0.1	-
н1234	-	-	437558.23	2328540.55	Геодезический метод	0.1	-
н1235	-	-	437557.38	2328545.35	Геодезический метод	0.1	-
н1236	-	-	437556.58	2328551.48	Геодезический метод	0.1	-
н1237	-	-	437556.98	2328555.44	Геодезический метод	0.1	-
н1238	-	-	437557.12	2328556.64	Геодезический метод	0.1	-
н1239	-	-	437557.38	2328558.84	Геодезический метод	0.1	-
н1240	-	-	437557.32	2328561.68	Геодезический метод	0.1	-



## 2. Сведения о характерных точках границ объекта

Обозначение характерных точек границ	Существующие координаты, м		Измененные (уточненные) координаты, м		Метод определения координат характерной точки	Средняя квадратическая погрешность положения характерной точки (Мт), м	Описание обозначения точки на местности (при наличии)
	X	Y	X	Y			
1	2	3	4	5	6	7	8
н1241	-	-	437556.54	2328567.16	Геодезический метод	0.1	-
н1242	-	-	437556.40	2328568.18	Геодезический метод	0.1	-
н1243	-	-	437554.99	2328571.06	Геодезический метод	0.1	-
н1244	-	-	437552.74	2328571.90	Геодезический метод	0.1	-
н1245	-	-	437549.35	2328571.87	Геодезический метод	0.1	-
н1246	-	-	437546.02	2328571.70	Геодезический метод	0.1	-
н1247	-	-	437543.20	2328571.44	Геодезический метод	0.1	-
н1248	-	-	437541.51	2328571.40	Геодезический метод	0.1	-
н1249	-	-	437539.19	2328571.35	Геодезический метод	0.1	-
н1250	-	-	437536.97	2328572.15	Геодезический метод	0.1	-
н1251	-	-	437535.24	2328573.20	Геодезический метод	0.1	-
н1252	-	-	437533.94	2328574.51	Геодезический метод	0.1	-
н1253	-	-	437533.33	2328575.72	Геодезический метод	0.1	-
н1254	-	-	437533.19	2328577.84	Геодезический метод	0.1	-
н1255	-	-	437534.58	2328579.29	Геодезический метод	0.1	-
н1256	-	-	437535.67	2328580.31	Геодезический метод	0.1	-
н1257	-	-	437536.50	2328581.09	Геодезический метод	0.1	-
н1258	-	-	437537.12	2328581.68	Геодезический метод	0.1	-
н1259	-	-	437537.23	2328581.83	Геодезический метод	0.1	-
н1260	-	-	437538.01	2328582.92	Геодезический метод	0.1	-
н1261	-	-	437539.06	2328584.73	Геодезический метод	0.1	-
н1262	-	-	437540.02	2328586.46	Геодезический метод	0.1	-
н1263	-	-	437540.91	2328587.63	Геодезический метод	0.1	-
н1264	-	-	437541.78	2328588.32	Геодезический метод	0.1	-
н1265	-	-	437542.72	2328589.20	Геодезический метод	0.1	-
н1266	-	-	437543.81	2328589.95	Геодезический метод	0.1	-

## 2. Сведения о характерных точках границ объекта

Обозначение характерных точек границ	Существующие координаты, м		Измененные (уточненные) координаты, м		Метод определения координат характерной точки	Средняя квадратическая погрешность положения характерной точки (Мт), м	Описание обозначения точки на местности (при наличии)
	X	Y	X	Y			
1	2	3	4	5	6	7	8
н1267	-	-	437544.62	2328591.26	Геодезический метод	0.1	-
н1268	-	-	437545.35	2328592.36	Геодезический метод	0.1	-
н1269	-	-	437545.88	2328593.62	Геодезический метод	0.1	-
н1270	-	-	437546.23	2328595.52	Геодезический метод	0.1	-
н1271	-	-	437546.58	2328597.70	Геодезический метод	0.1	-
н1272	-	-	437547.13	2328599.66	Геодезический метод	0.1	-
н1273	-	-	437547.24	2328600.65	Геодезический метод	0.1	-
н1274	-	-	437547.36	2328601.78	Геодезический метод	0.1	-
н1275	-	-	437547.79	2328603.95	Геодезический метод	0.1	-
н1276	-	-	437547.98	2328605.71	Геодезический метод	0.1	-
н1277	-	-	437547.99	2328605.98	Геодезический метод	0.1	-
н1278	-	-	437548.01	2328606.21	Геодезический метод	0.1	-
н1279	-	-	437548.12	2328607.95	Геодезический метод	0.1	-
н1280	-	-	437548.04	2328610.01	Геодезический метод	0.1	-
н1281	-	-	437547.61	2328611.99	Геодезический метод	0.1	-
н1282	-	-	437546.46	2328613.87	Геодезический метод	0.1	-
н1283	-	-	437545.12	2328615.73	Геодезический метод	0.1	-
н1284	-	-	437543.86	2328618.24	Геодезический метод	0.1	-
н1285	-	-	437542.59	2328620.68	Геодезический метод	0.1	-
н1286	-	-	437541.59	2328622.33	Геодезический метод	0.1	-
н1287	-	-	437540.02	2328624.08	Геодезический метод	0.1	-
н1288	-	-	437539.86	2328624.18	Геодезический метод	0.1	-
н1289	-	-	437538.28	2328625.20	Геодезический метод	0.1	-
н1290	-	-	437536.48	2328626.24	Геодезический метод	0.1	-
н1291	-	-	437534.81	2328627.07	Геодезический метод	0.1	-
н1292	-	-	437533.55	2328627.10	Геодезический метод	0.1	-

## 2. Сведения о характерных точках границ объекта

Обозначение характерных точек границ	Существующие координаты, м		Измененные (уточненные) координаты, м		Метод определения координат характерной точки	Средняя квадратическая погрешность положения характерной точки (Мт), м	Описание обозначения точки на местности (при наличии)
	X	Y	X	Y			
1	2	3	4	5	6	7	8
н1293	-	-	437531.61	2328627.72	Геодезический метод	0.1	-
н1294	-	-	437530.30	2328628.11	Геодезический метод	0.1	-
н1295	-	-	437528.49	2328629.29	Геодезический метод	0.1	-
н1296	-	-	437526.44	2328631.18	Геодезический метод	0.1	-
н1297	-	-	437522.27	2328632.36	Геодезический метод	0.1	-
н1298	-	-	437520.82	2328632.87	Геодезический метод	0.1	-
н1299	-	-	437519.82	2328633.22	Геодезический метод	0.1	-
н1300	-	-	437517.87	2328633.98	Геодезический метод	0.1	-
н1301	-	-	437515.86	2328634.96	Геодезический метод	0.1	-
н1302	-	-	437514.41	2328635.99	Геодезический метод	0.1	-
н1303	-	-	437512.11	2328631.49	Геодезический метод	0.1	-
н1304	-	-	437499.37	2328614.39	Геодезический метод	0.1	-
н1305	-	-	437476.49	2328595.93	Геодезический метод	0.1	-
н1306	-	-	437485.44	2328564.93	Геодезический метод	0.1	-
н1307	-	-	437493.13	2328524.49	Геодезический метод	0.1	-
н1308	-	-	437492.55	2328506.30	Геодезический метод	0.1	-
н1309	-	-	437489.83	2328475.19	Геодезический метод	0.1	-
н1310	-	-	437530.40	2328471.05	Геодезический метод	0.1	-
н1311	-	-	437532.41	2328470.92	Геодезический метод	0.1	-
н1312	-	-	437532.59	2328473.01	Геодезический метод	0.1	-
н1313	-	-	437532.64	2328473.51	Геодезический метод	0.1	-
н1314	-	-	437544.44	2328472.26	Геодезический метод	0.1	-
н1315	-	-	437544.15	2328471.81	Геодезический метод	0.1	-
н1316	-	-	437533.11	2328454.80	Геодезический метод	0.1	-
н1317	-	-	437531.68	2328449.91	Геодезический метод	0.1	-
н1318	-	-	437535.47	2328431.11	Геодезический метод	0.1	-

## 2. Сведения о характерных точках границ объекта

Обозначение характерных точек границ	Существующие координаты, м		Измененные (уточненные) координаты, м		Метод определения координат характерной точки	Средняя квадратическая погрешность положения характерной точки (Мт), м	Описание обозначения точки на местности (при наличии)
	X	Y	X	Y			
1	2	3	4	5	6	7	8
н1319	-	-	437541.89	2328412.68	Геодезический метод	0.1	-
н1320	-	-	437542.04	2328386.77	Геодезический метод	0.1	-
н1321	-	-	437514.10	2328298.86	Геодезический метод	0.1	-
н1322	-	-	437461.03	2328274.97	Геодезический метод	0.1	-
н1323	-	-	437460.91	2328262.14	Геодезический метод	0.1	-
н1324	-	-	437475.87	2328256.98	Геодезический метод	0.1	-
н1325	-	-	437478.06	2328256.22	Геодезический метод	0.1	-
н1326	-	-	437484.93	2328248.36	Геодезический метод	0.1	-
н1327	-	-	437492.93	2328239.20	Геодезический метод	0.1	-
н1328	-	-	437497.05	2328234.49	Геодезический метод	0.1	-
н1329	-	-	437497.08	2328216.42	Геодезический метод	0.1	-
н1330	-	-	437499.18	2328196.67	Геодезический метод	0.1	-
н1331	-	-	437499.95	2328189.47	Геодезический метод	0.1	-
н1332	-	-	437509.23	2328164.57	Геодезический метод	0.1	-
н1333	-	-	437516.93	2328127.39	Геодезический метод	0.1	-
н1334	-	-	437522.23	2328101.80	Геодезический метод	0.1	-
н1335	-	-	437522.44	2328085.73	Геодезический метод	0.1	-
н1336	-	-	437518.21	2328086.21	Геодезический метод	0.1	-
н1337	-	-	437461.03	2328092.68	Геодезический метод	0.1	-
н1338	-	-	437445.49	2328094.43	Геодезический метод	0.1	-
н1339	-	-	437424.90	2328098.06	Геодезический метод	0.1	-
н1340	-	-	437384.59	2328105.16	Геодезический метод	0.1	-
н1341	-	-	437284.46	2328124.13	Геодезический метод	0.1	-
н1342	-	-	437258.07	2328135.27	Геодезический метод	0.1	-
н1343	-	-	437255.30	2328136.44	Геодезический метод	0.1	-
н1344	-	-	437255.39	2328136.80	Геодезический метод	0.1	-

## 2. Сведения о характерных точках границ объекта

Обозначение характерных точек границ	Существующие координаты, м		Измененные (уточненные) координаты, м		Метод определения координат характерной точки	Средняя квадратическая погрешность положения характерной точки (Мт), м	Описание обозначения точки на местности (при наличии)
	X	Y	X	Y			
1	2	3	4	5	6	7	8
н1345	-	-	437242.61	2328157.58	Геодезический метод	0.1	-
н1346	-	-	437237.24	2328155.11	Геодезический метод	0.1	-
н1347	-	-	437232.21	2328154.85	Геодезический метод	0.1	-
н1348	-	-	437223.48	2328155.38	Геодезический метод	0.1	-
н1349	-	-	437202.31	2328159.61	Геодезический метод	0.1	-
н1350	-	-	437198.63	2328160.36	Геодезический метод	0.1	-
н1351	-	-	437181.67	2328163.84	Геодезический метод	0.1	-
н1352	-	-	437171.09	2328165.43	Геодезический метод	0.1	-
н1353	-	-	437165.86	2328166.28	Геодезический метод	0.1	-
н1354	-	-	437164.91	2328159.94	Геодезический метод	0.1	-
н1355	-	-	437166.91	2328141.40	Геодезический метод	0.1	-
н1356	-	-	437109.02	2328154.73	Геодезический метод	0.1	-
н1357	-	-	437108.78	2328153.99	Геодезический метод	0.1	-
н1358	-	-	437063.28	2328167.50	Геодезический метод	0.1	-
н1359	-	-	437043.03	2328171.27	Геодезический метод	0.1	-
н1360	-	-	437043.08	2328171.77	Геодезический метод	0.1	-
н1361	-	-	437035.61	2328172.92	Геодезический метод	0.1	-
н1362	-	-	437027.85	2328175.60	Геодезический метод	0.1	-
н1363	-	-	436991.81	2328188.28	Геодезический метод	0.1	-
н1364	-	-	436992.29	2328192.78	Геодезический метод	0.1	-
н1365	-	-	436988.76	2328193.57	Геодезический метод	0.1	-
н1366	-	-	436970.55	2328197.66	Геодезический метод	0.1	-
н1367	-	-	436959.76	2328200.61	Геодезический метод	0.1	-
н1368	-	-	436956.69	2328199.87	Геодезический метод	0.1	-
н1369	-	-	436949.84	2328201.98	Геодезический метод	0.1	-
н1370	-	-	436949.08	2328199.03	Геодезический метод	0.1	-

## 2. Сведения о характерных точках границ объекта

Обозначение характерных точек границ	Существующие координаты, м		Измененные (уточненные) координаты, м		Метод определения координат характерной точки	Средняя квадратическая погрешность положения характерной точки (Мт), м	Описание обозначения точки на местности (при наличии)
	X	Y	X	Y			
1	2	3	4	5	6	7	8
н1371	-	-	436943.69	2328200.50	Геодезический метод	0.1	-
н1372	-	-	436944.41	2328202.95	Геодезический метод	0.1	-
н1373	-	-	436940.17	2328204.19	Геодезический метод	0.1	-
н1374	-	-	436934.62	2328205.81	Геодезический метод	0.1	-
н1375	-	-	436933.69	2328206.08	Геодезический метод	0.1	-
н1376	-	-	436932.47	2328200.30	Геодезический метод	0.1	-
н1377	-	-	436900.74	2328206.36	Геодезический метод	0.1	-
н1378	-	-	436899.01	2328209.02	Геодезический метод	0.1	-
н1379	-	-	436899.62	2328214.28	Геодезический метод	0.1	-
н1380	-	-	436896.26	2328214.88	Геодезический метод	0.1	-
н1381	-	-	436868.30	2328220.12	Геодезический метод	0.1	-
н1382	-	-	436867.33	2328216.70	Геодезический метод	0.1	-
н1383	-	-	436846.78	2328223.37	Геодезический метод	0.1	-
н1384	-	-	436844.03	2328223.43	Геодезический метод	0.1	-
н1385	-	-	436843.97	2328220.43	Геодезический метод	0.1	-
н1386	-	-	436823.07	2328223.36	Геодезический метод	0.1	-
н1387	-	-	436819.72	2328227.57	Геодезический метод	0.1	-
н1388	-	-	436758.11	2328236.30	Геодезический метод	0.1	-
н1389	-	-	436709.28	2328243.02	Геодезический метод	0.1	-
н1390	-	-	436691.49	2328246.35	Геодезический метод	0.1	-
н1391	-	-	436682.57	2328248.16	Геодезический метод	0.1	-
н1392	-	-	436682.88	2328249.51	Геодезический метод	0.1	-
н1393	-	-	436681.96	2328249.61	Геодезический метод	0.1	-
н1394	-	-	436659.08	2328252.14	Геодезический метод	0.1	-
н1395	-	-	436652.55	2328252.56	Геодезический метод	0.1	-
н1396	-	-	436642.00	2328254.26	Геодезический метод	0.1	-

## 2. Сведения о характерных точках границ объекта

Обозначение характерных точек границ	Существующие координаты, м		Измененные (уточненные) координаты, м		Метод определения координат характерной точки	Средняя квадратическая погрешность положения характерной точки (Мт), м	Описание обозначения точки на местности (при наличии)
	X	Y	X	Y			
1	2	3	4	5	6	7	8
н1397	-	-	436637.35	2328253.92	Геодезический метод	0.1	-
н1398	-	-	436633.90	2328253.50	Геодезический метод	0.1	-
н1399	-	-	436630.65	2328254.19	Геодезический метод	0.1	-
н1400	-	-	436625.50	2328255.17	Геодезический метод	0.1	-
н1401	-	-	436625.84	2328256.95	Геодезический метод	0.1	-
н1402	-	-	436624.12	2328257.36	Геодезический метод	0.1	-
н1403	-	-	436624.12	2328257.00	Геодезический метод	0.1	-
н1404	-	-	436618.75	2328257.11	Геодезический метод	0.1	-
н1405	-	-	436604.73	2328258.90	Геодезический метод	0.1	-
н1406	-	-	436601.06	2328258.97	Геодезический метод	0.1	-
н1407	-	-	436595.18	2328259.51	Геодезический метод	0.1	-
н1408	-	-	436586.64	2328260.42	Геодезический метод	0.1	-
н1409	-	-	436578.74	2328260.72	Геодезический метод	0.1	-
н1410	-	-	436576.36	2328261.03	Геодезический метод	0.1	-
н1411	-	-	436551.31	2328264.63	Геодезический метод	0.1	-
н1412	-	-	436532.28	2328264.95	Геодезический метод	0.1	-
н1413	-	-	436520.81	2328267.81	Геодезический метод	0.1	-
н1414	-	-	436511.09	2328269.75	Геодезический метод	0.1	-
н1415	-	-	436509.66	2328275.37	Геодезический метод	0.1	-
н1416	-	-	436508.58	2328298.04	Геодезический метод	0.1	-
н1417	-	-	436507.81	2328314.48	Геодезический метод	0.1	-
н1418	-	-	436507.60	2328318.83	Геодезический метод	0.1	-
н1419	-	-	436495.44	2328317.81	Геодезический метод	0.1	-
н1420	-	-	436481.53	2328317.35	Геодезический метод	0.1	-
н1421	-	-	436471.92	2328317.04	Геодезический метод	0.1	-
н1422	-	-	436471.31	2328317.02	Геодезический метод	0.1	-

## 2. Сведения о характерных точках границ объекта

Обозначение характерных точек границ	Существующие координаты, м		Измененные (уточненные) координаты, м		Метод определения координат характерной точки	Средняя квадратическая погрешность положения характерной точки (Мт), м	Описание обозначения точки на местности (при наличии)
	X	Y	X	Y			
1	2	3	4	5	6	7	8
н1423	-	-	436450.28	2328315.16	Геодезический метод	0.1	-
н1424	-	-	436419.08	2328312.41	Геодезический метод	0.1	-
н1425	-	-	436384.56	2328307.63	Геодезический метод	0.1	-
н1426	-	-	436382.41	2328307.33	Геодезический метод	0.1	-
н1427	-	-	436370.51	2328306.22	Геодезический метод	0.1	-
н1428	-	-	436370.05	2328306.19	Геодезический метод	0.1	-
н1429	-	-	436327.96	2328302.89	Геодезический метод	0.1	-
н1430	-	-	436311.93	2328302.25	Геодезический метод	0.1	-
н1431	-	-	436307.64	2328302.73	Геодезический метод	0.1	-
н1432	-	-	436304.62	2328304.16	Геодезический метод	0.1	-
н1433	-	-	436300.18	2328307.02	Геодезический метод	0.1	-
н1434	-	-	436293.67	2328314.95	Геодезический метод	0.1	-
н1435	-	-	436290.89	2328319.93	Геодезический метод	0.1	-
н1436	-	-	436287.00	2328326.86	Геодезический метод	0.1	-
н1437	-	-	436280.81	2328337.81	Геодезический метод	0.1	-
н1438	-	-	436276.53	2328344.00	Геодезический метод	0.1	-
н1439	-	-	436270.81	2328349.40	Геодезический метод	0.1	-
н1440	-	-	436258.90	2328354.48	Геодезический метод	0.1	-
н1441	-	-	436247.31	2328347.66	Геодезический метод	0.1	-
н1442	-	-	436232.23	2328341.78	Геодезический метод	0.1	-
н1443	-	-	436214.93	2328335.43	Геодезический метод	0.1	-
н1444	-	-	436200.80	2328331.62	Геодезический метод	0.1	-
н1445	-	-	436190.32	2328329.56	Геодезический метод	0.1	-
н1446	-	-	436177.62	2328328.13	Геодезический метод	0.1	-
н1447	-	-	436163.34	2328327.97	Геодезический метод	0.1	-
н1448	-	-	436141.90	2328330.03	Геодезический метод	0.1	-



## 2. Сведения о характерных точках границ объекта

Обозначение характерных точек границ	Существующие координаты, м		Измененные (уточненные) координаты, м		Метод определения координат характерной точки	Средняя квадратическая погрешность положения характерной точки (Мт), м	Описание обозначения точки на местности (при наличии)
	X	Y	X	Y			
1	2	3	4	5	6	7	8
н1449	-	-	436123.65	2328331.46	Геодезический метод	0.1	-
н1450	-	-	436118.68	2328331.82	Геодезический метод	0.1	-
н1451	-	-	436118.44	2328328.40	Геодезический метод	0.1	-
н1452	-	-	436105.90	2328311.67	Геодезический метод	0.1	-
н1453	-	-	436093.79	2328307.70	Геодезический метод	0.1	-
н1454	-	-	436080.12	2328309.12	Геодезический метод	0.1	-
н1455	-	-	436052.50	2328310.40	Геодезический метод	0.1	-
н1456	-	-	436052.57	2328299.77	Геодезический метод	0.1	-
н1457	-	-	436053.84	2328290.46	Геодезический метод	0.1	-
н1458	-	-	436053.11	2328286.99	Геодезический метод	0.1	-
н1459	-	-	436052.43	2328282.42	Геодезический метод	0.1	-
н1460	-	-	436052.20	2328277.04	Геодезический метод	0.1	-
н1461	-	-	436042.79	2328277.32	Геодезический метод	0.1	-
н1462	-	-	436040.85	2328276.99	Геодезический метод	0.1	-
н1463	-	-	436037.75	2328276.62	Геодезический метод	0.1	-
н1464	-	-	436022.73	2328276.26	Геодезический метод	0.1	-
н1465	-	-	436022.75	2328278.09	Геодезический метод	0.1	-
н1466	-	-	436018.75	2328277.85	Геодезический метод	0.1	-
н1467	-	-	436013.10	2328278.31	Геодезический метод	0.1	-
н1468	-	-	436004.83	2328279.64	Геодезический метод	0.1	-
н1469	-	-	435990.78	2328281.06	Геодезический метод	0.1	-
н1470	-	-	435990.76	2328280.04	Геодезический метод	0.1	-
н1471	-	-	435964.07	2328281.53	Геодезический метод	0.1	-
н1472	-	-	435961.45	2328281.68	Геодезический метод	0.1	-
н1473	-	-	435961.34	2328281.69	Геодезический метод	0.1	-
н1474	-	-	435946.44	2328277.07	Геодезический метод	0.1	-

## 2. Сведения о характерных точках границ объекта

Обозначение характерных точек границ	Существующие координаты, м		Измененные (уточненные) координаты, м		Метод определения координат характерной точки	Средняя квадратическая погрешность положения характерной точки (Мт), м	Описание обозначения точки на местности (при наличии)
	X	Y	X	Y			
1	2	3	4	5	6	7	8
н1475	-	-	435933.11	2328278.54	Геодезический метод	0.1	-
н1476	-	-	435903.32	2328281.36	Геодезический метод	0.1	-
н1477	-	-	435886.27	2328285.83	Геодезический метод	0.1	-
н1478	-	-	435873.92	2328284.70	Геодезический метод	0.1	-
н1479	-	-	435868.47	2328285.48	Геодезический метод	0.1	-
н1480	-	-	435837.43	2328286.18	Геодезический метод	0.1	-
н1481	-	-	435820.60	2328298.16	Геодезический метод	0.1	-
н1482	-	-	435825.62	2328336.14	Геодезический метод	0.1	-
н1483	-	-	435825.87	2328343.46	Геодезический метод	0.1	-
н1484	-	-	435791.80	2328344.62	Геодезический метод	0.1	-
н1485	-	-	435791.38	2328344.64	Геодезический метод	0.1	-
н1486	-	-	435720.11	2328348.61	Геодезический метод	0.1	-
н1487	-	-	435691.18	2328350.11	Геодезический метод	0.1	-
н1488	-	-	435688.98	2328307.79	Геодезический метод	0.1	-
н1489	-	-	435676.73	2328308.42	Геодезический метод	0.1	-
н1490	-	-	435652.09	2328309.70	Геодезический метод	0.1	-
н1491	-	-	435650.89	2328290.70	Геодезический метод	0.1	-
н1492	-	-	435631.11	2328281.73	Геодезический метод	0.1	-
н1493	-	-	435602.97	2328273.41	Геодезический метод	0.1	-
н1494	-	-	435581.86	2328272.95	Геодезический метод	0.1	-
н1495	-	-	435553.96	2328269.42	Геодезический метод	0.1	-
н1496	-	-	435553.26	2328272.49	Геодезический метод	0.1	-
н1497	-	-	435540.33	2328273.06	Геодезический метод	0.1	-
н1498	-	-	435538.56	2328285.76	Геодезический метод	0.1	-
н1499	-	-	435539.18	2328290.48	Геодезический метод	0.1	-
н1500	-	-	435509.11	2328294.45	Геодезический метод	0.1	-

## 2. Сведения о характерных точках границ объекта

Обозначение характерных точек границ	Существующие координаты, м		Измененные (уточненные) координаты, м		Метод определения координат характерной точки	Средняя квадратическая погрешность положения характерной точки (Мт), м	Описание обозначения точки на местности (при наличии)
	X	Y	X	Y			
1	2	3	4	5	6	7	8
н1501	-	-	435508.90	2328318.20	Геодезический метод	0.1	-
н1502	-	-	435496.17	2328319.13	Геодезический метод	0.1	-
н1503	-	-	435478.09	2328320.46	Геодезический метод	0.1	-
н1504	-	-	435478.24	2328344.16	Геодезический метод	0.1	-
н1505	-	-	435466.07	2328340.29	Геодезический метод	0.1	-
н1506	-	-	435455.76	2328336.01	Геодезический метод	0.1	-
н1507	-	-	435441.20	2328329.97	Геодезический метод	0.1	-
н1508	-	-	435424.27	2328325.47	Геодезический метод	0.1	-
н1509	-	-	435395.16	2328319.38	Геодезический метод	0.1	-
н1510	-	-	435362.62	2328310.12	Геодезический метод	0.1	-
н1511	-	-	435338.72	2328307.09	Геодезический метод	0.1	-
н1512	-	-	435341.18	2328277.34	Геодезический метод	0.1	-
н1513	-	-	435349.64	2328274.80	Геодезический метод	0.1	-
н1514	-	-	435362.13	2328264.64	Геодезический метод	0.1	-
н1515	-	-	435369.75	2328255.96	Геодезический метод	0.1	-
н1516	-	-	435374.20	2328248.55	Геодезический метод	0.1	-
н1517	-	-	435378.01	2328237.97	Геодезический метод	0.1	-
н1518	-	-	435379.28	2328230.14	Геодезический метод	0.1	-
н1519	-	-	435379.91	2328219.34	Геодезический метод	0.1	-
н1520	-	-	435383.42	2328191.23	Геодезический метод	0.1	-
н1521	-	-	435383.57	2328189.99	Геодезический метод	0.1	-
н1522	-	-	435412.10	2328197.52	Геодезический метод	0.1	-
н1523	-	-	435437.00	2328192.80	Геодезический метод	0.1	-
н1524	-	-	435497.83	2328181.27	Геодезический метод	0.1	-
н1525	-	-	435572.17	2328187.31	Геодезический метод	0.1	-
н1526	-	-	435615.97	2328198.80	Геодезический метод	0.1	-

## 2. Сведения о характерных точках границ объекта

Обозначение характерных точек границ	Существующие координаты, м		Измененные (уточненные) координаты, м		Метод определения координат характерной точки	Средняя квадратическая погрешность положения характерной точки (Мт), м	Описание обозначения точки на местности (при наличии)
	X	Y	X	Y			
1	2	3	4	5	6	7	8
н1527	-	-	435627.71	2328194.26	Геодезический метод	0.1	-
н1528	-	-	435637.48	2328198.36	Геодезический метод	0.1	-
н1529	-	-	435680.37	2328191.85	Геодезический метод	0.1	-
н1530	-	-	435692.19	2328191.07	Геодезический метод	0.1	-
н1531	-	-	435703.00	2328193.55	Геодезический метод	0.1	-
н1532	-	-	435719.09	2328191.61	Геодезический метод	0.1	-
н1533	-	-	435727.00	2328192.72	Геодезический метод	0.1	-
н1534	-	-	435752.54	2328196.31	Геодезический метод	0.1	-
н1535	-	-	435772.09	2328205.87	Геодезический метод	0.1	-
н1536	-	-	435822.59	2328202.70	Геодезический метод	0.1	-
н1537	-	-	435874.86	2328207.56	Геодезический метод	0.1	-
н1538	-	-	435891.48	2328205.08	Геодезический метод	0.1	-
н1539	-	-	435913.60	2328208.53	Геодезический метод	0.1	-
н1540	-	-	435931.38	2328210.19	Геодезический метод	0.1	-
н1541	-	-	435942.43	2328211.31	Геодезический метод	0.1	-
н1542	-	-	435945.85	2328207.48	Геодезический метод	0.1	-
н1543	-	-	435976.23	2328206.87	Геодезический метод	0.1	-
н1544	-	-	436022.51	2328221.53	Геодезический метод	0.1	-
н1545	-	-	436054.64	2328234.67	Геодезический метод	0.1	-
н1546	-	-	436062.64	2328237.94	Геодезический метод	0.1	-
н1547	-	-	436110.07	2328242.36	Геодезический метод	0.1	-
н1548	-	-	436131.57	2328241.93	Геодезический метод	0.1	-
н1549	-	-	436155.40	2328250.05	Геодезический метод	0.1	-
н1550	-	-	436198.37	2328247.30	Геодезический метод	0.1	-
н1551	-	-	436238.28	2328252.42	Геодезический метод	0.1	-
н1552	-	-	436257.67	2328253.64	Геодезический метод	0.1	-

## 2. Сведения о характерных точках границ объекта

Обозначение характерных точек границ	Существующие координаты, м		Измененные (уточненные) координаты, м		Метод определения координат характерной точки	Средняя квадратическая погрешность положения характерной точки (Мт), м	Описание обозначения точки на местности (при наличии)
	X	Y	X	Y			
1	2	3	4	5	6	7	8
н1553	-	-	436303.92	2328253.78	Геодезический метод	0.1	-
н1554	-	-	436335.88	2328264.57	Геодезический метод	0.1	-
н1555	-	-	436434.01	2328263.57	Геодезический метод	0.1	-
н1556	-	-	436444.50	2328263.46	Геодезический метод	0.1	-
н1557	-	-	436462.16	2328259.07	Геодезический метод	0.1	-
н1558	-	-	436488.80	2328246.70	Геодезический метод	0.1	-
н1559	-	-	436502.32	2328250.19	Геодезический метод	0.1	-
н1560	-	-	436549.66	2328250.85	Геодезический метод	0.1	-
н1561	-	-	436640.90	2328241.21	Геодезический метод	0.1	-
н1562	-	-	436675.61	2328235.21	Геодезический метод	0.1	-
н1563	-	-	436721.83	2328227.21	Геодезический метод	0.1	-
н1564	-	-	436778.18	2328221.23	Геодезический метод	0.1	-
н1565	-	-	436788.29	2328215.65	Геодезический метод	0.1	-
н1566	-	-	436813.50	2328212.45	Геодезический метод	0.1	-
н1567	-	-	436855.80	2328202.99	Геодезический метод	0.1	-
н1568	-	-	436949.44	2328179.32	Геодезический метод	0.1	-
н1569	-	-	436962.90	2328180.13	Геодезический метод	0.1	-
н1570	-	-	437045.80	2328157.21	Геодезический метод	0.1	-
н1571	-	-	437071.97	2328148.08	Геодезический метод	0.1	-
н1572	-	-	437082.31	2328145.63	Геодезический метод	0.1	-
н1573	-	-	437119.07	2328136.91	Геодезический метод	0.1	-
н1574	-	-	437135.69	2328133.88	Геодезический метод	0.1	-
н1575	-	-	437164.44	2328119.85	Геодезический метод	0.1	-
н1576	-	-	437170.26	2328118.70	Геодезический метод	0.1	-
н1577	-	-	437209.98	2328110.87	Геодезический метод	0.1	-
н1578	-	-	437334.39	2328092.76	Геодезический метод	0.1	-

## 2. Сведения о характерных точках границ объекта

Обозначение характерных точек границ	Существующие координаты, м		Измененные (уточненные) координаты, м		Метод определения координат характерной точки	Средняя квадратическая погрешность положения характерной точки (Мт), м	Описание обозначения точки на местности (при наличии)
	X	Y	X	Y			
1	2	3	4	5	6	7	8
н1579	-	-	437409.49	2328083.18	Геодезический метод	0.1	-
н1580	-	-	437438.37	2328075.07	Геодезический метод	0.1	-
н1581	-	-	437517.92	2328072.39	Геодезический метод	0.1	-
н1582	-	-	437551.27	2328072.79	Геодезический метод	0.1	-
н1583	-	-	437557.90	2328081.00	Геодезический метод	0.1	-
н1584	-	-	437558.44	2328080.93	Геодезический метод	0.1	-
н1585	-	-	437562.72	2328080.36	Геодезический метод	0.1	-
н1586	-	-	437562.52	2328070.15	Геодезический метод	0.1	-
н1587	-	-	437580.68	2328064.40	Геодезический метод	0.1	-
н1588	-	-	437630.22	2328067.17	Геодезический метод	0.1	-
н1589	-	-	437734.17	2328074.08	Геодезический метод	0.1	-
н1590	-	-	437760.08	2328078.94	Геодезический метод	0.1	-
н1591	-	-	437774.88	2328081.80	Геодезический метод	0.1	-
н1592	-	-	437782.76	2328083.32	Геодезический метод	0.1	-
н1593	-	-	437837.18	2328088.14	Геодезический метод	0.1	-
н1594	-	-	437975.60	2328097.73	Геодезический метод	0.1	-
н1595	-	-	438096.30	2328101.54	Геодезический метод	0.1	-
н1596	-	-	438152.13	2328103.31	Геодезический метод	0.1	-
н1597	-	-	438236.90	2328093.00	Геодезический метод	0.1	-
н1598	-	-	438241.29	2328090.69	Геодезический метод	0.1	-
н1599	-	-	438243.08	2328085.82	Геодезический метод	0.1	-
н1600	-	-	438246.31	2328086.29	Геодезический метод	0.1	-
н1601	-	-	438254.04	2328089.23	Геодезический метод	0.1	-
н1602	-	-	438290.43	2328087.15	Геодезический метод	0.1	-
н1603	-	-	438301.90	2328084.15	Геодезический метод	0.1	-
н1604	-	-	438314.37	2328080.88	Геодезический метод	0.1	-

## 2. Сведения о характерных точках границ объекта

Обозначение характерных точек границ	Существующие координаты, м		Измененные (уточненные) координаты, м		Метод определения координат характерной точки	Средняя квадратическая погрешность положения характерной точки (Мт), м	Описание обозначения точки на местности (при наличии)
	X	Y	X	Y			
1	2	3	4	5	6	7	8
н1605	-	-	438331.97	2328073.27	Геодезический метод	0.1	-
н1606	-	-	438338.43	2328073.67	Геодезический метод	0.1	-
н1607	-	-	438355.03	2328069.84	Геодезический метод	0.1	-
н1608	-	-	438396.18	2328057.18	Геодезический метод	0.1	-
н1609	-	-	438415.42	2328050.88	Геодезический метод	0.1	-
н1610	-	-	438446.56	2328048.37	Геодезический метод	0.1	-
н1611	-	-	438468.92	2328037.16	Геодезический метод	0.1	-
н1612	-	-	438534.77	2328021.84	Геодезический метод	0.1	-
н1613	-	-	438648.58	2327985.13	Геодезический метод	0.1	-
н1614	-	-	438668.66	2327981.57	Геодезический метод	0.1	-
н1615	-	-	438674.31	2327980.57	Геодезический метод	0.1	-
н1616	-	-	438711.55	2327960.46	Геодезический метод	0.1	-
н1617	-	-	438779.84	2327933.26	Геодезический метод	0.1	-
н1618	-	-	438846.09	2327911.49	Геодезический метод	0.1	-
н1619	-	-	438907.21	2327902.19	Геодезический метод	0.1	-
н1620	-	-	438939.01	2327898.44	Геодезический метод	0.1	-
н1621	-	-	438995.21	2327891.81	Геодезический метод	0.1	-
н1622	-	-	439082.35	2327892.20	Геодезический метод	0.1	-
н1623	-	-	439150.29	2327900.52	Геодезический метод	0.1	-
н1624	-	-	439207.08	2327912.97	Геодезический метод	0.1	-
н1625	-	-	439328.94	2327939.69	Геодезический метод	0.1	-
н1626	-	-	439362.61	2327947.07	Геодезический метод	0.1	-
н1627	-	-	439393.58	2327962.58	Геодезический метод	0.1	-
н1628	-	-	439415.13	2327964.30	Геодезический метод	0.1	-
н1629	-	-	439463.02	2327974.92	Геодезический метод	0.1	-
н1630	-	-	439515.05	2327986.46	Геодезический метод	0.1	-

## 2. Сведения о характерных точках границ объекта

Обозначение характерных точек границ	Существующие координаты, м		Измененные (уточненные) координаты, м		Метод определения координат характерной точки	Средняя квадратическая погрешность положения характерной точки (Мт), м	Описание обозначения точки на местности (при наличии)
	X	Y	X	Y			
1	2	3	4	5	6	7	8
н1631	-	-	439530.58	2327989.90	Геодезический метод	0.1	-
н1632	-	-	439598.44	2328000.24	Геодезический метод	0.1	-
н1633	-	-	439602.34	2328000.83	Геодезический метод	0.1	-
562	435651.73	2325009.85	439595.46	2328046.15	Геодезический метод	0.1	-
н1634	-	-	435898.64	2328208.96	Геодезический метод	0.1	-
н1635	-	-	435903.72	2328208.52	Геодезический метод	0.1	-
н1636	-	-	435904.58	2328217.18	Геодезический метод	0.1	-
н1637	-	-	435899.51	2328217.72	Геодезический метод	0.1	-
н1638	-	-	435899.66	2328219.52	Геодезический метод	0.1	-
н1639	-	-	435893.44	2328220.16	Геодезический метод	0.1	-
н1640	-	-	435892.42	2328209.61	Геодезический метод	0.1	-
н1634	-	-	435898.64	2328208.96	Геодезический метод	0.1	-
1641	435725.93	2324869.11	437040.53	2330087.15	Геодезический метод	0.1	-
1642	435726.01	2324869.61	437009.20	2330061.18	Геодезический метод	0.1	-
1643	435725.72	2324871.22	437019.41	2330026.98	Геодезический метод	0.1	-
1644	435725.04	2324873.47	437022.36	2330017.09	Геодезический метод	0.1	-
1645	435723.99	2324875.74	437080.06	2330067.22	Геодезический метод	0.1	-
1646	435722.83	2324876.45	437054.17	2330098.45	Геодезический метод	0.1	-
1647	435721.09	2324876.57	-	-	Геодезический метод	0.1	-
1648	435719.97	2324877.31	-	-	Геодезический метод	0.1	-
1649	435719.57	2324877.57	-	-	Геодезический метод	0.1	-
1650	435718.88	2324878.42	-	-	Геодезический метод	0.1	-
1651	435718.72	2324879.52	-	-	Геодезический метод	0.1	-
1652	435719.02	2324880.54	-	-	Геодезический метод	0.1	-
1653	435719.15	2324880.86	-	-	Геодезический метод	0.1	-
1654	435719.48	2324881.66	-	-	Геодезический метод	0.1	-



## 2. Сведения о характерных точках границ объекта

Обозначение характерных точек границ	Существующие координаты, м		Измененные (уточненные) координаты, м		Метод определения координат характерной точки	Средняя квадратическая погрешность положения характерной точки (Мт), м	Описание обозначения точки на местности (при наличии)
	X	Y	X	Y			
1	2	3	4	5	6	7	8
1655	435719.90	2324882.88	-	-	Геодезический метод	0.1	-
1656	435719.95	2324884.43	-	-	Геодезический метод	0.1	-
1657	435719.74	2324885.57	-	-	Геодезический метод	0.1	-
1658	435719.17	2324886.74	-	-	Геодезический метод	0.1	-
1659	435718.24	2324887.76	-	-	Геодезический метод	0.1	-
1660	435716.75	2324888.28	-	-	Геодезический метод	0.1	-
1661	435715.54	2324888.80	-	-	Геодезический метод	0.1	-
1662	435713.94	2324889.48	-	-	Геодезический метод	0.1	-
1663	435712.75	2324890.26	-	-	Геодезический метод	0.1	-
1664	435711.31	2324891.61	-	-	Геодезический метод	0.1	-
1665	435709.97	2324892.85	-	-	Геодезический метод	0.1	-
1666	435709.10	2324893.74	-	-	Геодезический метод	0.1	-
1667	435707.74	2324894.18	-	-	Геодезический метод	0.1	-
1668	435706.77	2324895.11	-	-	Геодезический метод	0.1	-
1669	435705.84	2324896.15	-	-	Геодезический метод	0.1	-
1670	435704.70	2324896.66	-	-	Геодезический метод	0.1	-
1671	435703.53	2324897.44	-	-	Геодезический метод	0.1	-
1672	435702.68	2324898.77	-	-	Геодезический метод	0.1	-
1673	435701.59	2324900.57	-	-	Геодезический метод	0.1	-
1674	435700.63	2324901.82	-	-	Геодезический метод	0.1	-
1675	435699.42	2324902.74	-	-	Геодезический метод	0.1	-
1676	435695.42	2324908.96	-	-	Геодезический метод	0.1	-
1677	435692.58	2324914.98	-	-	Геодезический метод	0.1	-
1678	435690.86	2324921.56	-	-	Геодезический метод	0.1	-
1679	435690.91	2324923.17	-	-	Геодезический метод	0.1	-
1680	435691.03	2324927.12	-	-	Геодезический метод	0.1	-

## 2. Сведения о характерных точках границ объекта

Обозначение характерных точек границ	Существующие координаты, м		Измененные (уточненные) координаты, м		Метод определения координат характерной точки	Средняя квадратическая погрешность положения характерной точки (Мт), м	Описание обозначения точки на местности (при наличии)
	X	Y	X	Y			
1	2	3	4	5	6	7	8
1681	435690.35	2324932.80	-	-	Геодезический метод	0.1	-
1682	435689.67	2324934.94	-	-	Геодезический метод	0.1	-
1683	435687.89	2324937.29	-	-	Геодезический метод	0.1	-
1684	435684.84	2324939.12	-	-	Геодезический метод	0.1	-
1685	435681.37	2324940.92	-	-	Геодезический метод	0.1	-
1686	435678.29	2324942.50	-	-	Геодезический метод	0.1	-
1687	435677.58	2324943.03	-	-	Геодезический метод	0.1	-
1688	435675.38	2324945.75	-	-	Геодезический метод	0.1	-
1689	435672.39	2324948.03	-	-	Геодезический метод	0.1	-
1690	435670.07	2324949.39	-	-	Геодезический метод	0.1	-
1691	435666.88	2324950.52	-	-	Геодезический метод	0.1	-
1692	435663.27	2324951.32	-	-	Геодезический метод	0.1	-
1693	435659.64	2324952.57	-	-	Геодезический метод	0.1	-
1694	435655.93	2324954.68	-	-	Геодезический метод	0.1	-
1695	435654.40	2324955.84	-	-	Геодезический метод	0.1	-
1696	435653.74	2324956.89	-	-	Геодезический метод	0.1	-
1697	435653.07	2324958.12	-	-	Геодезический метод	0.1	-
1698	435652.91	2324958.89	-	-	Геодезический метод	0.1	-
1699	435653.15	2324960.30	-	-	Геодезический метод	0.1	-
1700	435653.48	2324960.58	-	-	Геодезический метод	0.1	-
1701	435654.47	2324961.20	-	-	Геодезический метод	0.1	-
1702	435656.65	2324961.57	-	-	Геодезический метод	0.1	-
1703	435658.58	2324961.75	-	-	Геодезический метод	0.1	-
1704	435659.59	2324961.97	-	-	Геодезический метод	0.1	-
1705	435660.17	2324962.35	-	-	Геодезический метод	0.1	-
1706	435660.29	2324962.85	-	-	Геодезический метод	0.1	-

## 2. Сведения о характерных точках границ объекта

Обозначение характерных точек границ	Существующие координаты, м		Измененные (уточненные) координаты, м		Метод определения координат характерной точки	Средняя квадратическая погрешность положения характерной точки (Мт), м	Описание обозначения точки на местности (при наличии)
	X	Y	X	Y			
1	2	3	4	5	6	7	8
1707	435660.33	2324963.85	-	-	Геодезический метод	0.1	-
1708	435659.93	2324965.08	-	-	Геодезический метод	0.1	-
1709	435658.36	2324966.30	-	-	Геодезический метод	0.1	-
1710	435657.31	2324967.96	-	-	Геодезический метод	0.1	-
1711	435655.91	2324968.52	-	-	Геодезический метод	0.1	-
1712	435654.08	2324968.29	-	-	Геодезический метод	0.1	-
1713	435652.23	2324967.45	-	-	Геодезический метод	0.1	-
1714	435649.83	2324966.88	-	-	Геодезический метод	0.1	-
1715	435647.70	2324966.57	-	-	Геодезический метод	0.1	-
1716	435645.01	2324966.36	-	-	Геодезический метод	0.1	-
1717	435642.22	2324966.12	-	-	Геодезический метод	0.1	-
1718	435639.58	2324965.82	-	-	Геодезический метод	0.1	-
1719	435637.12	2324966.26	-	-	Геодезический метод	0.1	-
1720	435634.99	2324967.25	-	-	Геодезический метод	0.1	-
1721	435633.22	2324968.74	-	-	Геодезический метод	0.1	-
1722	435631.83	2324970.56	-	-	Геодезический метод	0.1	-
1723	435630.92	2324971.95	-	-	Геодезический метод	0.1	-
1724	435630.58	2324973.49	-	-	Геодезический метод	0.1	-
1725	435630.58	2324976.06	-	-	Геодезический метод	0.1	-
1726	435631.00	2324980.34	-	-	Геодезический метод	0.1	-
1727	435632.15	2324985.25	-	-	Геодезический метод	0.1	-
1728	435634.84	2324991.87	-	-	Геодезический метод	0.1	-
1729	435637.44	2324997.73	-	-	Геодезический метод	0.1	-
1730	435638.28	2324999.87	-	-	Геодезический метод	0.1	-
1731	435639.45	2325002.40	-	-	Геодезический метод	0.1	-
1732	435640.74	2325004.49	-	-	Геодезический метод	0.1	-

## 2. Сведения о характерных точках границ объекта

Обозначение характерных точек границ	Существующие координаты, м		Измененные (уточненные) координаты, м		Метод определения координат характерной точки	Средняя квадратическая погрешность положения характерной точки (Мт), м	Описание обозначения точки на местности (при наличии)
	X	Y	X	Y			
1	2	3	4	5	6	7	8
1733	435640.95	2325005.34	-	-	Геодезический метод	0.1	-
1734	435639.01	2325007.01	-	-	Геодезический метод	0.1	-
1735	435638.24	2325009.33	-	-	Геодезический метод	0.1	-
1736	435636.92	2325010.71	-	-	Геодезический метод	0.1	-
1737	435634.01	2325011.57	-	-	Геодезический метод	0.1	-
1738	435619.65	2324964.23	-	-	Геодезический метод	0.1	-
1739	435631.41	2324961.43	-	-	Геодезический метод	0.1	-
1740	435647.74	2324959.73	-	-	Геодезический метод	0.1	-
1741	435647.69	2324953.81	-	-	Геодезический метод	0.1	-
1742	435656.29	2324947.49	-	-	Геодезический метод	0.1	-
1743	435663.18	2324944.84	-	-	Геодезический метод	0.1	-
1744	435674.16	2324942.44	-	-	Геодезический метод	0.1	-
1745	435675.16	2324945.42	-	-	Геодезический метод	0.1	-
1746	435685.94	2324931.16	-	-	Геодезический метод	0.1	-
1747	435691.18	2324915.02	-	-	Геодезический метод	0.1	-
1748	435693.15	2324911.78	-	-	Геодезический метод	0.1	-
1749	435691.96	2324907.77	-	-	Геодезический метод	0.1	-
1750	435689.61	2324899.89	-	-	Геодезический метод	0.1	-
1751	435686.98	2324891.26	-	-	Геодезический метод	0.1	-
1752	435707.31	2324884.49	-	-	Геодезический метод	0.1	-
1753	435704.40	2324875.54	-	-	Геодезический метод	0.1	-
1641	435725.93	2324869.11	437040.53	2330087.15	Геодезический метод	0.1	-
1754	435738.13	2324865.46	435775.62	2324731.58	Геодезический метод	0.1	-
1755	435742.82	2324883.21	435770.88	2324746.87	Геодезический метод	0.1	-
1756	435716.47	2324896.65	435769.99	2324749.82	Геодезический метод	0.1	-
1757	435710.50	2324901.27	435769.32	2324749.85	Геодезический метод	0.1	-

## 2. Сведения о характерных точках границ объекта

Обозначение характерных точек границ	Существующие координаты, м		Измененные (уточненные) координаты, м		Метод определения координат характерной точки	Средняя квадратическая погрешность положения характерной точки (Мп), м	Описание обозначения точки на местности (при наличии)
	X	Y	X	Y			
1	2	3	4	5	6	7	8
1758	435702.50	2324910.15	435768.77	2324750.28	Геодезический метод	0.1	-
1759	435696.06	2324921.61	435767.88	2324752.33	Геодезический метод	0.1	-
1760	435692.50	2324938.71	435766.66	2324754.18	Геодезический метод	0.1	-
1761	435693.90	2324938.17	435766.07	2324756.00	Геодезический метод	0.1	-
1762	435700.41	2324936.21	435766.05	2324756.72	Геодезический метод	0.1	-
1763	435695.20	2324947.29	435765.16	2324757.52	Геодезический метод	0.1	-
1764	435688.64	2324947.38	435764.38	2324758.58	Геодезический метод	0.1	-
1765	435682.40	2324949.01	435763.79	2324760.51	Геодезический метод	0.1	-
1766	435668.88	2324957.41	435763.75	2324762.16	Геодезический метод	0.1	-
1767	435663.20	2324974.07	435763.89	2324763.70	Геодезический метод	0.1	-
1768	435640.52	2324981.07	435763.87	2324764.37	Геодезический метод	0.1	-
1769	435645.96	2324998.56	435763.86	2324764.78	Геодезический метод	0.1	-
1770	435657.99	2324994.72	435763.84	2324765.49	Геодезический метод	0.1	-
1771	435657.56	2325000.54	435763.77	2324766.33	Геодезический метод	0.1	-
1772	435655.20	2325004.24	435763.68	2324767.02	Геодезический метод	0.1	-
1773	435649.95	2325005.97	435763.49	2324768.39	Геодезический метод	0.1	-
1774	435648.73	2325005.75	435762.97	2324773.57	Геодезический метод	0.1	-
1775	435648.13	2325004.70	435761.93	2324778.07	Геодезический метод	0.1	-
1776	435646.68	2325003.69	435761.84	2324780.85	Геодезический метод	0.1	-
1777	435645.25	2325003.44	435761.91	2324782.85	Геодезический метод	0.1	-
1778	435643.51	2325002.83	435762.14	2324785.92	Геодезический метод	0.1	-
1779	435642.63	2325001.65	435762.62	2324787.56	Геодезический метод	0.1	-
1780	435641.68	2324999.94	435763.47	2324789.94	Геодезический метод	0.1	-
1781	435640.58	2324997.65	435764.26	2324791.76	Геодезический метод	0.1	-
1782	435638.47	2324992.79	435764.33	2324792.00	Геодезический метод	0.1	-
1783	435635.69	2324986.53	435764.86	2324793.85	Геодезический метод	0.1	-

## 2. Сведения о характерных точках границ объекта

Обозначение характерных точек границ	Существующие координаты, м		Измененные (уточненные) координаты, м		Метод определения координат характерной точки	Средняя квадратическая погрешность положения характерной точки (Мт), м	Описание обозначения точки на местности (при наличии)
	X	Y	X	Y			
1	2	3	4	5	6	7	8
1784	435633.72	2324981.35	435765.18	2324795.74	Геодезический метод	0.1	-
1785	435633.02	2324976.38	435764.87	2324796.78	Геодезический метод	0.1	-
1786	435633.40	2324973.37	435764.45	2324797.93	Геодезический метод	0.1	-
1787	435634.84	2324971.20	435764.26	2324799.48	Геодезический метод	0.1	-
1788	435636.77	2324970.32	435764.32	2324801.02	Геодезический метод	0.1	-
1789	435639.73	2324969.45	435764.44	2324802.64	Геодезический метод	0.1	-
1790	435641.94	2324969.41	435764.56	2324804.35	Геодезический метод	0.1	-
1791	435645.19	2324969.59	435764.84	2324806.15	Геодезический метод	0.1	-
1792	435649.32	2324970.44	435765.18	2324806.95	Геодезический метод	0.1	-
1793	435653.70	2324971.44	435765.78	2324807.75	Геодезический метод	0.1	-
1794	435656.15	2324971.84	435765.97	2324808.57	Геодезический метод	0.1	-
1795	435658.41	2324971.51	435765.51	2324810.07	Геодезический метод	0.1	-
1796	435659.70	2324970.85	435764.94	2324811.18	Геодезический метод	0.1	-
1797	435660.98	2324970.00	435764.78	2324812.16	Геодезический метод	0.1	-
1798	435664.03	2324965.28	435764.32	2324813.57	Геодезический метод	0.1	-
1799	435664.51	2324963.60	435763.73	2324814.31	Геодезический метод	0.1	-
1800	435664.05	2324962.20	435762.65	2324815.49	Геодезический метод	0.1	-
1801	435662.27	2324960.70	435761.48	2324815.90	Геодезический метод	0.1	-
1802	435660.41	2324959.61	435757.58	2324816.89	Геодезический метод	0.1	-
1803	435658.81	2324958.56	435756.39	2324817.66	Геодезический метод	0.1	-
1804	435658.08	2324957.98	435754.43	2324819.03	Геодезический метод	0.1	-
1805	435657.93	2324956.82	435753.25	2324820.26	Геодезический метод	0.1	-
1806	435658.11	2324956.11	435752.29	2324822.00	Геодезический метод	0.1	-
1807	435659.08	2324955.12	435751.54	2324823.51	Геодезический метод	0.1	-
1808	435661.21	2324954.17	435750.77	2324825.19	Геодезический метод	0.1	-
1809	435662.62	2324954.06	435749.81	2324826.26	Геодезический метод	0.1	-

## 2. Сведения о характерных точках границ объекта

Обозначение характерных точек границ	Существующие координаты, м		Измененные (уточненные) координаты, м		Метод определения координат характерной точки	Средняя квадратическая погрешность положения характерной точки (Мт), м	Описание обозначения точки на местности (при наличии)
	X	Y	X	Y			
1	2	3	4	5	6	7	8
1810	435663.78	2324954.07	435748.41	2324827.45	Геодезический метод	0.1	-
1811	435664.96	2324954.18	435747.91	2324827.89	Геодезический метод	0.1	-
1812	435666.07	2324954.14	435747.13	2324828.46	Геодезический метод	0.1	-
1813	435667.51	2324953.68	435745.18	2324820.94	Геодезический метод	0.1	-
1814	435669.10	2324952.96	435756.62	2324803.65	Геодезический метод	0.1	-
1815	435670.79	2324952.34	435756.78	2324766.88	Геодезический метод	0.1	-
1816	435672.79	2324951.50	435756.82	2324758.42	Геодезический метод	0.1	-
1817	435674.40	2324950.18	435751.60	2324736.29	Геодезический метод	0.1	-
1818	435675.72	2324949.12	-	-	Геодезический метод	0.1	-
1819	435676.68	2324947.67	-	-	Геодезический метод	0.1	-
1820	435677.20	2324946.84	-	-	Геодезический метод	0.1	-
1821	435677.69	2324946.22	-	-	Геодезический метод	0.1	-
1822	435678.25	2324945.33	-	-	Геодезический метод	0.1	-
1823	435679.28	2324944.48	-	-	Геодезический метод	0.1	-
1824	435680.46	2324943.74	-	-	Геодезический метод	0.1	-
1825	435682.31	2324943.05	-	-	Геодезический метод	0.1	-
1826	435685.04	2324941.94	-	-	Геодезический метод	0.1	-
1827	435686.93	2324941.12	-	-	Геодезический метод	0.1	-
1828	435689.22	2324940.21	-	-	Геодезический метод	0.1	-
1829	435690.40	2324939.52	-	-	Геодезический метод	0.1	-
1830	435691.29	2324938.82	-	-	Геодезический метод	0.1	-
1831	435692.24	2324937.32	-	-	Геодезический метод	0.1	-
1832	435692.69	2324935.89	-	-	Геодезический метод	0.1	-
1833	435693.19	2324929.51	-	-	Геодезический метод	0.1	-
1834	435693.34	2324925.41	-	-	Геодезический метод	0.1	-
1835	435693.55	2324924.10	-	-	Геодезический метод	0.1	-

## 2. Сведения о характерных точках границ объекта

Обозначение характерных точек границ	Существующие координаты, м		Измененные (уточненные) координаты, м		Метод определения координат характерной точки	Средняя квадратическая погрешность положения характерной точки (Мт), м	Описание обозначения точки на местности (при наличии)
	X	Y	X	Y			
1	2	3	4	5	6	7	8
1836	435693.91	2324921.90	-	-	Геодезический метод	0.1	-
1837	435694.55	2324917.53	-	-	Геодезический метод	0.1	-
1838	435695.29	2324914.48	-	-	Геодезический метод	0.1	-
1839	435696.93	2324910.22	-	-	Геодезический метод	0.1	-
1840	435700.03	2324905.45	-	-	Геодезический метод	0.1	-
1841	435703.38	2324901.84	-	-	Геодезический метод	0.1	-
1842	435706.53	2324899.83	-	-	Геодезический метод	0.1	-
1843	435713.64	2324893.07	-	-	Геодезический метод	0.1	-
1844	435715.83	2324891.29	-	-	Геодезический метод	0.1	-
1845	435718.13	2324889.39	-	-	Геодезический метод	0.1	-
1846	435720.25	2324887.08	-	-	Геодезический метод	0.1	-
1847	435721.36	2324884.86	-	-	Геодезический метод	0.1	-
1848	435721.94	2324882.72	-	-	Геодезический метод	0.1	-
1849	435723.53	2324881.11	-	-	Геодезический метод	0.1	-
1850	435724.93	2324879.71	-	-	Геодезический метод	0.1	-
1851	435725.31	2324879.33	-	-	Геодезический метод	0.1	-
1852	435725.51	2324878.88	-	-	Геодезический метод	0.1	-
1853	435725.69	2324878.47	-	-	Геодезический метод	0.1	-
1854	435726.11	2324877.49	-	-	Геодезический метод	0.1	-
1855	435726.67	2324875.81	-	-	Геодезический метод	0.1	-
1856	435726.99	2324873.78	-	-	Геодезический метод	0.1	-
1857	435727.33	2324871.75	-	-	Геодезический метод	0.1	-
1858	435727.28	2324869.38	-	-	Геодезический метод	0.1	-
1859	435727.27	2324868.70	-	-	Геодезический метод	0.1	-
1754	435738.13	2324865.46	435775.62	2324731.58	Геодезический метод	0.1	-
1860	435653.48	2325075.72	435775.71	2324731.36	Геодезический метод	0.1	-



## 2. Сведения о характерных точках границ объекта

Обозначение характерных точек границ	Существующие координаты, м		Измененные (уточненные) координаты, м		Метод определения координат характерной точки	Средняя квадратическая погрешность положения характерной точки (Mt), м	Описание обозначения точки на местности (при наличии)
	X	Y	X	Y			
1	2	3	4	5	6	7	8
1861	435656.60	2325089.43	435773.34	2324720.89	Геодезический метод	0.1	-
1862	435653.64	2325090.42	435770.20	2324719.41	Геодезический метод	0.1	-
1863	435650.60	2325091.49	435768.71	2324717.33	Геодезический метод	0.1	-
1864	435649.29	2325090.76	435767.07	2324712.25	Геодезический метод	0.1	-
1865	435646.85	2325090.42	435764.42	2324710.74	Геодезический метод	0.1	-
1866	435639.17	2325090.43	435763.90	2324709.46	Геодезический метод	0.1	-
1867	435626.15	2325088.62	435762.19	2324705.25	Геодезический метод	0.1	-
1868	435616.86	2325086.45	435757.78	2324694.39	Геодезический метод	0.1	-
1869	435599.67	2325086.72	435751.04	2324671.92	Геодезический метод	0.1	-
1870	435594.78	2325088.33	435748.70	2324664.11	Геодезический метод	0.1	-
1871	435576.97	2325084.41	435737.84	2324667.42	Геодезический метод	0.1	-
1872	435565.02	2325082.95	435734.60	2324657.72	Геодезический метод	0.1	-
1873	435559.77	2325081.94	435733.79	2324655.19	Геодезический метод	0.1	-
1874	435555.96	2325080.42	435729.66	2324642.15	Геодезический метод	0.1	-
1875	435544.40	2325074.80	435728.70	2324642.39	Геодезический метод	0.1	-
1876	435535.94	2325069.11	435726.68	2324634.65	Геодезический метод	0.1	-
1877	435531.62	2325067.66	435722.72	2324619.42	Геодезический метод	0.1	-
1878	435526.54	2325064.41	435722.67	2324619.23	Геодезический метод	0.1	-
1879	435521.48	2325063.46	435729.23	2324616.78	Геодезический метод	0.1	-
1880	435519.60	2325063.11	435738.00	2324613.51	Геодезический метод	0.1	-
1881	435514.02	2325062.82	435756.95	2324578.58	Геодезический метод	0.1	-
1882	435507.51	2325063.65	435754.27	2324556.37	Геодезический метод	0.1	-
1883	435495.80	2325065.25	435792.20	2324544.58	Геодезический метод	0.1	-
1884	435490.31	2325064.52	435796.96	2324533.11	Геодезический метод	0.1	-
1885	435487.06	2325064.84	435786.27	2324496.08	Геодезический метод	0.1	-
1886	435487.03	2325064.38	435795.79	2324492.77	Геодезический метод	0.1	-

## 2. Сведения о характерных точках границ объекта

Обозначение характерных точек границ	Существующие координаты, м		Измененные (уточненные) координаты, м		Метод определения координат характерной точки	Средняя квадратическая погрешность положения характерной точки (Мт), м	Описание обозначения точки на местности (при наличии)
	X	Y	X	Y			
1	2	3	4	5	6	7	8
1887	435514.18	2325061.04	435795.99	2324493.51	Геодезический метод	0.1	-
1888	435514.14	2325057.82	435803.19	2324490.87	Геодезический метод	0.1	-
1889	435527.16	2325059.94	435809.47	2324488.57	Геодезический метод	0.1	-
1890	435541.35	2325066.84	435815.52	2324486.91	Геодезический метод	0.1	-
1891	435541.10	2325069.82	435819.67	2324500.84	Геодезический метод	0.1	-
1892	435542.85	2325070.07	435828.52	2324498.20	Геодезический метод	0.1	-
1893	435565.53	2325078.29	435836.25	2324501.65	Геодезический метод	0.1	-
1894	435613.43	2325080.45	435840.58	2324501.87	Геодезический метод	0.1	-
1895	435638.98	2325077.07	435855.07	2324488.36	Геодезический метод	0.1	-
н1896	-	-	435853.98	2324485.14	Геодезический метод	0.1	-
н1897	-	-	435857.43	2324482.13	Геодезический метод	0.1	-
н1898	-	-	435854.61	2324461.23	Геодезический метод	0.1	-
н1899	-	-	435854.18	2324421.68	Геодезический метод	0.1	-
н1900	-	-	435877.99	2324414.43	Геодезический метод	0.1	-
н1901	-	-	435866.41	2324376.00	Геодезический метод	0.1	-
н1902	-	-	435844.90	2324304.60	Геодезический метод	0.1	-
н1903	-	-	435820.92	2324225.00	Геодезический метод	0.1	-
н1904	-	-	435856.58	2324213.30	Геодезический метод	0.1	-
н1905	-	-	435869.16	2324207.62	Геодезический метод	0.1	-
н1906	-	-	435864.37	2324184.43	Геодезический метод	0.1	-
н1907	-	-	435847.39	2324176.38	Геодезический метод	0.1	-
н1908	-	-	435843.68	2324139.93	Геодезический метод	0.1	-
н1909	-	-	435832.67	2324031.83	Геодезический метод	0.1	-
н1910	-	-	435841.69	2324030.62	Геодезический метод	0.1	-
н1911	-	-	435865.03	2324027.48	Геодезический метод	0.1	-
н1912	-	-	435917.24	2324022.32	Геодезический метод	0.1	-

## 2. Сведения о характерных точках границ объекта

Обозначение характерных точек границ	Существующие координаты, м		Измененные (уточненные) координаты, м		Метод определения координат характерной точки	Средняя квадратическая погрешность положения характерной точки (Мт), м	Описание обозначения точки на местности (при наличии)
	X	Y	X	Y			
1	2	3	4	5	6	7	8
н1913	-	-	435968.58	2324019.05	Геодезический метод	0.1	-
н1914	-	-	435958.45	2323799.27	Геодезический метод	0.1	-
н1915	-	-	435948.31	2323579.52	Геодезический метод	0.1	-
н1916	-	-	435949.32	2323579.46	Геодезический метод	0.1	-
н1917	-	-	435988.27	2323577.66	Геодезический метод	0.1	-
н1918	-	-	436006.20	2323576.83	Геодезический метод	0.1	-
н1919	-	-	436005.88	2323601.84	Геодезический метод	0.1	-
н1920	-	-	436005.75	2323611.84	Геодезический метод	0.1	-
н1921	-	-	436004.02	2323745.78	Геодезический метод	0.1	-
н1922	-	-	436001.31	2323804.54	Геодезический метод	0.1	-
н1923	-	-	435997.13	2323895.10	Геодезический метод	0.1	-
н1924	-	-	435996.32	2323895.02	Геодезический метод	0.1	-
н1925	-	-	435994.83	2323908.25	Геодезический метод	0.1	-
н1926	-	-	435990.54	2323928.10	Геодезический метод	0.1	-
н1927	-	-	435983.81	2323965.54	Геодезический метод	0.1	-
н1928	-	-	435981.42	2323980.05	Геодезический метод	0.1	-
н1929	-	-	435978.00	2324004.22	Геодезический метод	0.1	-
н1930	-	-	435982.87	2324018.38	Геодезический метод	0.1	-
н1931	-	-	435999.18	2324065.77	Геодезический метод	0.1	-
н1932	-	-	436012.94	2324120.23	Геодезический метод	0.1	-
н1933	-	-	435999.11	2324164.10	Геодезический метод	0.1	-
н1934	-	-	435972.76	2324204.25	Геодезический метод	0.1	-
н1935	-	-	435963.31	2324219.71	Геодезический метод	0.1	-
н1936	-	-	435929.11	2324275.62	Геодезический метод	0.1	-
н1937	-	-	435947.89	2324334.11	Геодезический метод	0.1	-
н1938	-	-	435959.58	2324363.88	Геодезический метод	0.1	-

## 2. Сведения о характерных точках границ объекта

Обозначение характерных точек границ	Существующие координаты, м		Измененные (уточненные) координаты, м		Метод определения координат характерной точки	Средняя квадратическая погрешность положения характерной точки (Мт), м	Описание обозначения точки на местности (при наличии)
	X	Y	X	Y			
1	2	3	4	5	6	7	8
н1939	-	-	435961.13	2324367.82	Геодезический метод	0.1	-
н1940	-	-	435961.14	2324378.01	Геодезический метод	0.1	-
н1941	-	-	435956.39	2324388.74	Геодезический метод	0.1	-
н1942	-	-	435915.00	2324435.17	Геодезический метод	0.1	-
н1943	-	-	435902.18	2324451.60	Геодезический метод	0.1	-
н1944	-	-	435890.05	2324473.61	Геодезический метод	0.1	-
н1945	-	-	435874.12	2324491.85	Геодезический метод	0.1	-
н1946	-	-	435871.27	2324501.50	Геодезический метод	0.1	-
н1947	-	-	435843.67	2324512.33	Геодезический метод	0.1	-
н1948	-	-	435834.09	2324516.09	Геодезический метод	0.1	-
н1949	-	-	435825.26	2324519.56	Геодезический метод	0.1	-
н1950	-	-	435831.52	2324540.54	Геодезический метод	0.1	-
н1951	-	-	435827.30	2324542.89	Геодезический метод	0.1	-
н1952	-	-	435805.21	2324549.68	Геодезический метод	0.1	-
н1953	-	-	435806.52	2324553.62	Геодезический метод	0.1	-
н1954	-	-	435806.95	2324567.09	Геодезический метод	0.1	-
н1955	-	-	435763.75	2324605.03	Геодезический метод	0.1	-
н1956	-	-	435751.83	2324608.78	Геодезический метод	0.1	-
н1957	-	-	435755.53	2324627.03	Геодезический метод	0.1	-
н1958	-	-	435763.28	2324649.24	Геодезический метод	0.1	-
н1959	-	-	435763.66	2324659.46	Геодезический метод	0.1	-
н1960	-	-	435763.95	2324667.25	Геодезический метод	0.1	-
н1961	-	-	435780.05	2324706.91	Геодезический метод	0.1	-
н1962	-	-	435784.20	2324758.73	Геодезический метод	0.1	-
н1963	-	-	435784.83	2324766.63	Геодезический метод	0.1	-
н1964	-	-	435779.90	2324768.46	Геодезический метод	0.1	-

## 2. Сведения о характерных точках границ объекта

Обозначение характерных точек границ	Существующие координаты, м		Измененные (уточненные) координаты, м		Метод определения координат характерной точки	Средняя квадратическая погрешность положения характерной точки (Мт), м	Описание обозначения точки на местности (при наличии)
	X	Y	X	Y			
1	2	3	4	5	6	7	8
н1965	-	-	435787.45	2324785.97	Геодезический метод	0.1	-
н1966	-	-	435793.92	2324805.20	Геодезический метод	0.1	-
н1967	-	-	435791.01	2324806.13	Геодезический метод	0.1	-
н1968	-	-	435748.72	2324834.45	Геодезический метод	0.1	-
н1969	-	-	435747.81	2324831.08	Геодезический метод	0.1	-
н1970	-	-	435747.61	2324830.32	Геодезический метод	0.1	-
н1971	-	-	435748.48	2324829.87	Геодезический метод	0.1	-
н1972	-	-	435749.71	2324828.96	Геодезический метод	0.1	-
н1973	-	-	435751.12	2324827.91	Геодезический метод	0.1	-
н1974	-	-	435752.05	2324826.52	Геодезический метод	0.1	-
н1975	-	-	435752.41	2324825.51	Геодезический метод	0.1	-
н1976	-	-	435753.57	2324823.21	Геодезический метод	0.1	-
н1977	-	-	435754.85	2324821.39	Геодезический метод	0.1	-
н1978	-	-	435756.05	2324820.21	Геодезический метод	0.1	-
н1979	-	-	435757.19	2324819.44	Геодезический метод	0.1	-
н1980	-	-	435759.68	2324818.33	Геодезический метод	0.1	-
н1981	-	-	435762.14	2324817.44	Геодезический метод	0.1	-
н1982	-	-	435763.49	2324816.56	Геодезический метод	0.1	-
н1983	-	-	435764.81	2324814.76	Геодезический метод	0.1	-
н1984	-	-	435765.91	2324812.97	Геодезический метод	0.1	-
н1985	-	-	435766.98	2324811.29	Геодезический метод	0.1	-
н1986	-	-	435767.49	2324809.82	Геодезический метод	0.1	-
н1987	-	-	435767.56	2324807.92	Геодезический метод	0.1	-
н1988	-	-	435767.38	2324804.53	Геодезический метод	0.1	-
н1989	-	-	435767.32	2324801.76	Геодезический метод	0.1	-
н1990	-	-	435767.24	2324798.73	Геодезический метод	0.1	-

## 2. Сведения о характерных точках границ объекта

Обозначение характерных точек границ	Существующие координаты, м		Измененные (уточненные) координаты, м		Метод определения координат характерной точки	Средняя квадратическая погрешность положения характерной точки (Мт), м	Описание обозначения точки на местности (при наличии)
	X	Y	X	Y			
1	2	3	4	5	6	7	8
н1991	-	-	435766.95	2324796.39	Геодезический метод	0.1	-
н1992	-	-	435766.50	2324794.53	Геодезический метод	0.1	-
н1993	-	-	435765.69	2324791.15	Геодезический метод	0.1	-
н1994	-	-	435764.30	2324787.80	Геодезический метод	0.1	-
н1995	-	-	435763.81	2324785.20	Геодезический метод	0.1	-
н1996	-	-	435763.93	2324781.69	Геодезический метод	0.1	-
н1997	-	-	435764.35	2324779.31	Геодезический метод	0.1	-
н1998	-	-	435764.66	2324778.16	Геодезический метод	0.1	-
н1999	-	-	435764.98	2324775.89	Геодезический метод	0.1	-
н2000	-	-	435764.79	2324773.95	Геодезический метод	0.1	-
н2001	-	-	435764.57	2324772.98	Геодезический метод	0.1	-
н2002	-	-	435764.49	2324772.62	Геодезический метод	0.1	-
н2003	-	-	435764.32	2324770.93	Геодезический метод	0.1	-
н2004	-	-	435764.74	2324768.70	Геодезический метод	0.1	-
н2005	-	-	435764.84	2324767.59	Геодезический метод	0.1	-
н2006	-	-	435764.99	2324765.97	Геодезический метод	0.1	-
н2007	-	-	435765.00	2324765.18	Геодезический метод	0.1	-
н2008	-	-	435765.00	2324764.44	Геодезический метод	0.1	-
н2009	-	-	435764.99	2324764.05	Геодезический метод	0.1	-
н2010	-	-	435764.99	2324763.40	Геодезический метод	0.1	-
н2011	-	-	435764.93	2324762.21	Геодезический метод	0.1	-
н2012	-	-	435765.05	2324759.84	Геодезический метод	0.1	-
н2013	-	-	435765.72	2324758.53	Геодезический метод	0.1	-
н2014	-	-	435767.08	2324757.32	Геодезический метод	0.1	-
н2015	-	-	435767.67	2324757.48	Геодезический метод	0.1	-
н2016	-	-	435768.72	2324757.70	Геодезический метод	0.1	-

## 2. Сведения о характерных точках границ объекта

Обозначение характерных точек границ	Существующие координаты, м		Измененные (уточненные) координаты, м		Метод определения координат характерной точки	Средняя квадратическая погрешность положения характерной точки (Мт), м	Описание обозначения точки на местности (при наличии)
	X	Y	X	Y			
1	2	3	4	5	6	7	8
н2017	-	-	435769.85	2324757.80	Геодезический метод	0.1	-
н2018	-	-	435771.70	2324757.99	Геодезический метод	0.1	-
н2019	-	-	435773.55	2324757.80	Геодезический метод	0.1	-
н2020	-	-	435774.55	2324757.20	Геодезический метод	0.1	-
н2021	-	-	435774.83	2324756.36	Геодезический метод	0.1	-
н2022	-	-	435774.74	2324755.39	Геодезический метод	0.1	-
н2023	-	-	435774.55	2324754.78	Геодезический метод	0.1	-
н2024	-	-	435774.07	2324754.19	Геодезический метод	0.1	-
н2025	-	-	435773.33	2324753.50	Геодезический метод	0.1	-
н2026	-	-	435772.24	2324752.76	Геодезический метод	0.1	-
н2027	-	-	435771.51	2324752.02	Геодезический метод	0.1	-
н2028	-	-	435771.11	2324751.01	Геодезический метод	0.1	-
н2029	-	-	435778.46	2324727.48	Геодезический метод	0.1	-
н2030	-	-	435778.89	2324725.51	Геодезический метод	0.1	-
н2031	-	-	435778.81	2324724.53	Геодезический метод	0.1	-
н2032	-	-	435777.58	2324722.07	Геодезический метод	0.1	-
н2033	-	-	435774.77	2324713.86	Геодезический метод	0.1	-
н2034	-	-	435766.18	2324700.34	Геодезический метод	0.1	-
н2035	-	-	435762.57	2324693.49	Геодезический метод	0.1	-
н2036	-	-	435761.70	2324691.17	Геодезический метод	0.1	-
н2037	-	-	435760.96	2324688.11	Геодезический метод	0.1	-
н2038	-	-	435760.62	2324683.72	Геодезический метод	0.1	-
н2039	-	-	435760.19	2324672.84	Геодезический метод	0.1	-
н2040	-	-	435759.78	2324670.60	Геодезический метод	0.1	-
н2041	-	-	435756.92	2324661.61	Геодезический метод	0.1	-
н2042	-	-	435756.31	2324659.69	Геодезический метод	0.1	-

## 2. Сведения о характерных точках границ объекта

Обозначение характерных точек границ	Существующие координаты, м		Измененные (уточненные) координаты, м		Метод определения координат характерной точки	Средняя квадратическая погрешность положения характерной точки (Мт), м	Описание обозначения точки на местности (при наличии)
	X	Y	X	Y			
1	2	3	4	5	6	7	8
н2043	-	-	435755.72	2324656.82	Геодезический метод	0.1	-
н2044	-	-	435755.45	2324655.51	Геодезический метод	0.1	-
н2045	-	-	435755.16	2324654.09	Геодезический метод	0.1	-
н2046	-	-	435754.63	2324651.07	Геодезический метод	0.1	-
н2047	-	-	435752.16	2324640.95	Геодезический метод	0.1	-
н2048	-	-	435750.28	2324633.78	Геодезический метод	0.1	-
н2049	-	-	435748.10	2324622.64	Геодезический метод	0.1	-
н2050	-	-	435747.80	2324617.83	Геодезический метод	0.1	-
н2051	-	-	435748.01	2324613.81	Геодезический метод	0.1	-
н2052	-	-	435748.33	2324611.90	Геодезический метод	0.1	-
н2053	-	-	435749.08	2324610.18	Геодезический метод	0.1	-
н2054	-	-	435749.85	2324608.55	Геодезический метод	0.1	-
н2055	-	-	435753.74	2324603.41	Геодезический метод	0.1	-
н2056	-	-	435764.51	2324591.57	Геодезический метод	0.1	-
н2057	-	-	435775.47	2324582.68	Геодезический метод	0.1	-
н2058	-	-	435776.45	2324581.56	Геодезический метод	0.1	-
н2059	-	-	435776.77	2324580.47	Геодезический метод	0.1	-
н2060	-	-	435777.29	2324579.27	Геодезический метод	0.1	-
н2061	-	-	435778.76	2324577.20	Геодезический метод	0.1	-
н2062	-	-	435783.41	2324572.37	Геодезический метод	0.1	-
н2063	-	-	435785.36	2324569.62	Геодезический метод	0.1	-
н2064	-	-	435785.84	2324569.03	Геодезический метод	0.1	-
н2065	-	-	435787.22	2324567.33	Геодезический метод	0.1	-
н2066	-	-	435788.29	2324565.88	Геодезический метод	0.1	-
н2067	-	-	435790.23	2324563.27	Геодезический метод	0.1	-
н2068	-	-	435792.29	2324560.30	Геодезический метод	0.1	-



## 2. Сведения о характерных точках границ объекта

Обозначение характерных точек границ	Существующие координаты, м		Измененные (уточненные) координаты, м		Метод определения координат характерной точки	Средняя квадратическая погрешность положения характерной точки (Мт), м	Описание обозначения точки на местности (при наличии)
	X	Y	X	Y			
1	2	3	4	5	6	7	8
н2069	-	-	435794.72	2324555.68	Геодезический метод	0.1	-
н2070	-	-	435797.83	2324550.17	Геодезический метод	0.1	-
н2071	-	-	435799.01	2324547.74	Геодезический метод	0.1	-
н2072	-	-	435801.31	2324543.04	Геодезический метод	0.1	-
н2073	-	-	435801.42	2324542.22	Геодезический метод	0.1	-
н2074	-	-	435804.90	2324534.06	Геодезический метод	0.1	-
н2075	-	-	435806.33	2324530.27	Геодезический метод	0.1	-
н2076	-	-	435807.58	2324528.20	Геодезический метод	0.1	-
н2077	-	-	435808.75	2324526.46	Геодезический метод	0.1	-
н2078	-	-	435809.11	2324525.16	Геодезический метод	0.1	-
н2079	-	-	435808.85	2324523.94	Геодезический метод	0.1	-
н2080	-	-	435808.45	2324522.73	Геодезический метод	0.1	-
н2081	-	-	435808.44	2324522.55	Геодезический метод	0.1	-
н2082	-	-	435808.40	2324521.70	Геодезический метод	0.1	-
н2083	-	-	435808.81	2324520.30	Геодезический метод	0.1	-
н2084	-	-	435809.97	2324518.51	Геодезический метод	0.1	-
н2085	-	-	435810.26	2324518.26	Геодезический метод	0.1	-
н2086	-	-	435811.50	2324517.21	Геодезический метод	0.1	-
н2087	-	-	435813.37	2324515.80	Геодезический метод	0.1	-
н2088	-	-	435813.68	2324515.57	Геодезический метод	0.1	-
н2089	-	-	435816.81	2324514.18	Геодезический метод	0.1	-
н2090	-	-	435819.11	2324513.16	Геодезический метод	0.1	-
н2091	-	-	435823.06	2324512.18	Геодезический метод	0.1	-
н2092	-	-	435825.17	2324511.66	Геодезический метод	0.1	-
н2093	-	-	435831.85	2324510.02	Геодезический метод	0.1	-
н2094	-	-	435837.22	2324509.45	Геодезический метод	0.1	-

## 2. Сведения о характерных точках границ объекта

Обозначение характерных точек границ	Существующие координаты, м		Измененные (уточненные) координаты, м		Метод определения координат характерной точки	Средняя квадратическая погрешность положения характерной точки (Мт), м	Описание обозначения точки на местности (при наличии)
	X	Y	X	Y			
1	2	3	4	5	6	7	8
н2095	-	-	435839.04	2324508.81	Геодезический метод	0.1	-
н2096	-	-	435840.54	2324507.98	Геодезический метод	0.1	-
н2097	-	-	435841.52	2324507.48	Геодезический метод	0.1	-
н2098	-	-	435842.60	2324506.92	Геодезический метод	0.1	-
н2099	-	-	435843.78	2324505.59	Геодезический метод	0.1	-
н2100	-	-	435844.49	2324504.08	Геодезический метод	0.1	-
н2101	-	-	435846.23	2324501.75	Геодезический метод	0.1	-
н2102	-	-	435849.24	2324498.55	Геодезический метод	0.1	-
н2103	-	-	435850.90	2324497.13	Геодезический метод	0.1	-
н2104	-	-	435856.04	2324492.73	Геодезический метод	0.1	-
н2105	-	-	435857.54	2324491.86	Геодезический метод	0.1	-
н2106	-	-	435858.75	2324491.55	Геодезический метод	0.1	-
н2107	-	-	435860.24	2324491.54	Геодезический метод	0.1	-
н2108	-	-	435861.16	2324491.46	Геодезический метод	0.1	-
н2109	-	-	435862.17	2324491.05	Геодезический метод	0.1	-
н2110	-	-	435863.91	2324490.12	Геодезический метод	0.1	-
н2111	-	-	435862.90	2324488.15	Геодезический метод	0.1	-
н2112	-	-	435861.28	2324489.46	Геодезический метод	0.1	-
н2113	-	-	435860.48	2324489.95	Геодезический метод	0.1	-
н2114	-	-	435859.78	2324490.38	Геодезический метод	0.1	-
н2115	-	-	435859.20	2324490.44	Геодезический метод	0.1	-
н2116	-	-	435858.85	2324490.47	Геодезический метод	0.1	-
н2117	-	-	435857.67	2324490.41	Геодезический метод	0.1	-
н2118	-	-	435857.00	2324490.44	Геодезический метод	0.1	-
н2119	-	-	435855.99	2324491.00	Геодезический метод	0.1	-
н2120	-	-	435855.31	2324491.64	Геодезический метод	0.1	-

## 2. Сведения о характерных точках границ объекта

Обозначение характерных точек границ	Существующие координаты, м		Измененные (уточненные) координаты, м		Метод определения координат характерной точки	Средняя квадратическая погрешность положения характерной точки (Мт), м	Описание обозначения точки на местности (при наличии)
	X	Y	X	Y			
1	2	3	4	5	6	7	8
н2121	-	-	435854.24	2324491.94	Геодезический метод	0.1	-
н2122	-	-	435852.97	2324492.80	Геодезический метод	0.1	-
н2123	-	-	435851.20	2324494.01	Геодезический метод	0.1	-
н2124	-	-	435849.57	2324495.62	Геодезический метод	0.1	-
н2125	-	-	435848.33	2324496.84	Геодезический метод	0.1	-
н2126	-	-	435846.71	2324498.39	Геодезический метод	0.1	-
н2127	-	-	435842.20	2324503.48	Геодезический метод	0.1	-
н2128	-	-	435840.86	2324504.89	Геодезический метод	0.1	-
н2129	-	-	435839.97	2324505.58	Геодезический метод	0.1	-
н2130	-	-	435838.97	2324506.35	Геодезический метод	0.1	-
н2131	-	-	435837.41	2324506.98	Геодезический метод	0.1	-
н2132	-	-	435835.72	2324506.89	Геодезический метод	0.1	-
н2133	-	-	435833.53	2324507.18	Геодезический метод	0.1	-
н2134	-	-	435824.49	2324509.36	Геодезический метод	0.1	-
н2135	-	-	435823.07	2324509.70	Геодезический метод	0.1	-
н2136	-	-	435822.37	2324509.87	Геодезический метод	0.1	-
н2137	-	-	435822.23	2324509.90	Геодезический метод	0.1	-
н2138	-	-	435815.90	2324512.21	Геодезический метод	0.1	-
н2139	-	-	435813.25	2324513.61	Геодезический метод	0.1	-
н2140	-	-	435811.03	2324514.93	Геодезический метод	0.1	-
н2141	-	-	435809.34	2324516.02	Геодезический метод	0.1	-
н2142	-	-	435808.45	2324516.88	Геодезический метод	0.1	-
н2143	-	-	435807.83	2324517.78	Геодезический метод	0.1	-
н2144	-	-	435806.53	2324520.55	Геодезический метод	0.1	-
н2145	-	-	435806.01	2324521.50	Геодезический метод	0.1	-
н2146	-	-	435805.85	2324522.68	Геодезический метод	0.1	-

## 2. Сведения о характерных точках границ объекта

Обозначение характерных точек границ	Существующие координаты, м		Измененные (уточненные) координаты, м		Метод определения координат характерной точки	Средняя квадратическая погрешность положения характерной точки (Мт), м	Описание обозначения точки на местности (при наличии)
	X	Y	X	Y			
1	2	3	4	5	6	7	8
н2147	-	-	435806.15	2324523.49	Геодезический метод	0.1	-
н2148	-	-	435806.59	2324524.45	Геодезический метод	0.1	-
н2149	-	-	435806.68	2324525.47	Геодезический метод	0.1	-
н2150	-	-	435806.31	2324526.46	Геодезический метод	0.1	-
н2151	-	-	435805.68	2324527.36	Геодезический метод	0.1	-
н2152	-	-	435804.65	2324528.42	Геодезический метод	0.1	-
н2153	-	-	435804.26	2324529.01	Геодезический метод	0.1	-
н2154	-	-	435803.84	2324529.85	Геодезический метод	0.1	-
н2155	-	-	435803.48	2324531.24	Геодезический метод	0.1	-
н2156	-	-	435802.86	2324533.34	Геодезический метод	0.1	-
н2157	-	-	435799.37	2324541.73	Геодезический метод	0.1	-
н2158	-	-	435799.04	2324542.43	Геодезический метод	0.1	-
н2159	-	-	435798.40	2324543.71	Геодезический метод	0.1	-
н2160	-	-	435798.20	2324544.12	Геодезический метод	0.1	-
н2161	-	-	435796.92	2324546.69	Геодезический метод	0.1	-
н2162	-	-	435796.62	2324547.28	Геодезический метод	0.1	-
н2163	-	-	435793.89	2324553.17	Геодезический метод	0.1	-
н2164	-	-	435793.46	2324554.08	Геодезический метод	0.1	-
н2165	-	-	435790.54	2324559.56	Геодезический метод	0.1	-
н2166	-	-	435788.19	2324562.62	Геодезический метод	0.1	-
н2167	-	-	435787.47	2324563.67	Геодезический метод	0.1	-
н2168	-	-	435786.54	2324565.00	Геодезический метод	0.1	-
н2169	-	-	435785.75	2324566.19	Геодезический метод	0.1	-
н2170	-	-	435783.16	2324570.02	Геодезический метод	0.1	-
н2171	-	-	435776.78	2324576.39	Геодезический метод	0.1	-
н2172	-	-	435775.61	2324578.14	Геодезический метод	0.1	-

## 2. Сведения о характерных точках границ объекта

Обозначение характерных точек границ	Существующие координаты, м		Измененные (уточненные) координаты, м		Метод определения координат характерной точки	Средняя квадратическая погрешность положения характерной точки (Мт), м	Описание обозначения точки на местности (при наличии)
	X	Y	X	Y			
1	2	3	4	5	6	7	8
н2173	-	-	435774.63	2324579.73	Геодезический метод	0.1	-
н2174	-	-	435773.94	2324580.54	Геодезический метод	0.1	-
н2175	-	-	435769.64	2324583.38	Геодезический метод	0.1	-
н2176	-	-	435761.66	2324590.63	Геодезический метод	0.1	-
н2177	-	-	435756.44	2324597.27	Геодезический метод	0.1	-
н2178	-	-	435751.66	2324602.08	Геодезический метод	0.1	-
н2179	-	-	435747.84	2324606.75	Геодезический метод	0.1	-
н2180	-	-	435746.56	2324609.37	Геодезический метод	0.1	-
н2181	-	-	435746.16	2324610.46	Геодезический метод	0.1	-
н2182	-	-	435745.70	2324611.73	Геодезический метод	0.1	-
н2183	-	-	435745.34	2324614.12	Геодезический метод	0.1	-
н2184	-	-	435745.28	2324617.17	Геодезический метод	0.1	-
н2185	-	-	435745.44	2324619.84	Геодезический метод	0.1	-
н2186	-	-	435746.26	2324623.61	Геодезический метод	0.1	-
н2187	-	-	435748.06	2324635.15	Геодезический метод	0.1	-
н2188	-	-	435750.04	2324643.24	Геодезический метод	0.1	-
н2189	-	-	435752.42	2324652.44	Геодезический метод	0.1	-
н2190	-	-	435753.08	2324656.07	Геодезический метод	0.1	-
н2191	-	-	435753.32	2324657.37	Геодезический метод	0.1	-
н2192	-	-	435753.60	2324658.91	Геодезический метод	0.1	-
н2193	-	-	435754.28	2324662.41	Геодезический метод	0.1	-
н2194	-	-	435754.78	2324665.03	Геодезический метод	0.1	-
н2195	-	-	435756.87	2324677.54	Геодезический метод	0.1	-
н2196	-	-	435758.15	2324686.22	Геодезический метод	0.1	-
н2197	-	-	435759.46	2324690.63	Геодезический метод	0.1	-
н2198	-	-	435760.86	2324694.64	Геодезический метод	0.1	-

## 2. Сведения о характерных точках границ объекта

Обозначение характерных точек границ	Существующие координаты, м		Измененные (уточненные) координаты, м		Метод определения координат характерной точки	Средняя квадратическая погрешность положения характерной точки (Мт), м	Описание обозначения точки на местности (при наличии)
	X	Y	X	Y			
1	2	3	4	5	6	7	8
н2199	-	-	435773.44	2324714.93	Геодезический метод	0.1	-
н2200	-	-	435773.76	2324715.81	Геодезический метод	0.1	-
н2201	-	-	435776.92	2324724.55	Геодезический метод	0.1	-
н2202	-	-	435777.06	2324725.57	Геодезический метод	0.1	-
н2203	-	-	435776.91	2324726.82	Геодезический метод	0.1	-
1860	435653.48	2325075.72	435775.71	2324731.36	Геодезический метод	0.1	-
2204	435657.68	2325094.16	435730.97	2324887.26	Геодезический метод	0.1	-
2205	435660.32	2325105.73	435716.47	2324896.65	Геодезический метод	0.1	-
2206	435631.83	2325103.85	435710.50	2324901.27	Геодезический метод	0.1	-
2207	435571.11	2325098.72	435702.50	2324910.15	Геодезический метод	0.1	-
2208	435567.55	2325106.79	435696.06	2324921.61	Геодезический метод	0.1	-
2209	435536.95	2325103.28	435692.50	2324938.71	Геодезический метод	0.1	-
2210	435508.92	2325090.38	435693.90	2324938.17	Геодезический метод	0.1	-
2211	435513.39	2325065.44	435700.41	2324936.21	Геодезический метод	0.1	-
2212	435526.53	2325067.95	435695.20	2324947.29	Геодезический метод	0.1	-
2213	435538.71	2325072.74	435688.64	2324947.38	Геодезический метод	0.1	-
2214	435542.68	2325077.24	435682.40	2324949.01	Геодезический метод	0.1	-
2215	435554.20	2325084.28	435668.88	2324957.41	Геодезический метод	0.1	-
2216	435574.61	2325086.98	435663.20	2324974.07	Геодезический метод	0.1	-
2217	435578.32	2325087.59	435640.52	2324981.07	Геодезический метод	0.1	-
2218	435579.39	2325090.84	435645.96	2324998.56	Геодезический метод	0.1	-
2219	435583.27	2325091.70	435658.26	2324994.62	Геодезический метод	0.1	-
2220	435592.70	2325092.14	435661.07	2325003.36	Геодезический метод	0.1	-
2221	435601.73	2325090.08	435649.49	2325007.08	Геодезический метод	0.1	-
2222	435616.70	2325089.90	435648.13	2325004.70	Геодезический метод	0.1	-
2223	435638.42	2325093.93	435646.68	2325003.69	Геодезический метод	0.1	-

## 2. Сведения о характерных точках границ объекта

Обозначение характерных точек границ	Существующие координаты, м		Измененные (уточненные) координаты, м		Метод определения координат характерной точки	Средняя квадратическая погрешность положения характерной точки (Мт), м	Описание обозначения точки на местности (при наличии)
	X	Y	X	Y			
1	2	3	4	5	6	7	8
2224	435650.25	2325096.73	435645.25	2325003.44	Геодезический метод	0.1	-
н2225	-	-	435643.51	2325002.83	Геодезический метод	0.1	-
н2226	-	-	435642.63	2325001.65	Геодезический метод	0.1	-
н2227	-	-	435641.68	2324999.94	Геодезический метод	0.1	-
н2228	-	-	435640.58	2324997.65	Геодезический метод	0.1	-
н2229	-	-	435638.47	2324992.79	Геодезический метод	0.1	-
н2230	-	-	435635.69	2324986.52	Геодезический метод	0.1	-
н2231	-	-	435633.72	2324981.35	Геодезический метод	0.1	-
н2232	-	-	435633.02	2324976.38	Геодезический метод	0.1	-
н2233	-	-	435633.40	2324973.37	Геодезический метод	0.1	-
н2234	-	-	435634.84	2324971.20	Геодезический метод	0.1	-
н2235	-	-	435636.77	2324970.32	Геодезический метод	0.1	-
н2236	-	-	435639.73	2324969.45	Геодезический метод	0.1	-
н2237	-	-	435641.94	2324969.41	Геодезический метод	0.1	-
н2238	-	-	435645.19	2324969.59	Геодезический метод	0.1	-
н2239	-	-	435649.32	2324970.44	Геодезический метод	0.1	-
н2240	-	-	435653.70	2324971.44	Геодезический метод	0.1	-
н2241	-	-	435656.15	2324971.84	Геодезический метод	0.1	-
н2242	-	-	435658.41	2324971.51	Геодезический метод	0.1	-
н2243	-	-	435659.70	2324970.85	Геодезический метод	0.1	-
н2244	-	-	435660.98	2324970.00	Геодезический метод	0.1	-
н2245	-	-	435664.03	2324965.28	Геодезический метод	0.1	-
н2246	-	-	435664.51	2324963.60	Геодезический метод	0.1	-
н2247	-	-	435664.05	2324962.20	Геодезический метод	0.1	-
н2248	-	-	435662.27	2324960.70	Геодезический метод	0.1	-
н2249	-	-	435660.41	2324959.61	Геодезический метод	0.1	-

## 2. Сведения о характерных точках границ объекта

Обозначение характерных точек границ	Существующие координаты, м		Измененные (уточненные) координаты, м		Метод определения координат характерной точки	Средняя квадратическая погрешность положения характерной точки (Мт), м	Описание обозначения точки на местности (при наличии)
	X	Y	X	Y			
1	2	3	4	5	6	7	8
н2250	-	-	435658.81	2324958.56	Геодезический метод	0.1	-
н2251	-	-	435658.08	2324957.98	Геодезический метод	0.1	-
н2252	-	-	435657.93	2324956.82	Геодезический метод	0.1	-
н2253	-	-	435658.11	2324956.11	Геодезический метод	0.1	-
н2254	-	-	435659.08	2324955.12	Геодезический метод	0.1	-
н2255	-	-	435661.21	2324954.17	Геодезический метод	0.1	-
н2256	-	-	435662.62	2324954.06	Геодезический метод	0.1	-
н2257	-	-	435663.78	2324954.07	Геодезический метод	0.1	-
н2258	-	-	435664.96	2324954.18	Геодезический метод	0.1	-
н2259	-	-	435666.07	2324954.14	Геодезический метод	0.1	-
н2260	-	-	435667.51	2324953.68	Геодезический метод	0.1	-
н2261	-	-	435669.10	2324952.96	Геодезический метод	0.1	-
н2262	-	-	435670.79	2324952.34	Геодезический метод	0.1	-
н2263	-	-	435672.79	2324951.50	Геодезический метод	0.1	-
н2264	-	-	435674.40	2324950.18	Геодезический метод	0.1	-
н2265	-	-	435675.72	2324949.12	Геодезический метод	0.1	-
н2266	-	-	435676.68	2324947.67	Геодезический метод	0.1	-
н2267	-	-	435677.20	2324946.84	Геодезический метод	0.1	-
н2268	-	-	435677.69	2324946.22	Геодезический метод	0.1	-
н2269	-	-	435678.25	2324945.34	Геодезический метод	0.1	-
н2270	-	-	435679.28	2324944.48	Геодезический метод	0.1	-
н2271	-	-	435680.46	2324943.74	Геодезический метод	0.1	-
н2272	-	-	435682.31	2324943.05	Геодезический метод	0.1	-
н2273	-	-	435685.04	2324941.94	Геодезический метод	0.1	-
н2274	-	-	435686.93	2324941.12	Геодезический метод	0.1	-
н2275	-	-	435689.22	2324940.21	Геодезический метод	0.1	-



## 2. Сведения о характерных точках границ объекта

Обозначение характерных точек границ	Существующие координаты, м		Измененные (уточненные) координаты, м		Метод определения координат характерной точки	Средняя квадратическая погрешность положения характерной точки (Мт), м	Описание обозначения точки на местности (при наличии)
	X	Y	X	Y			
1	2	3	4	5	6	7	8
н2276	-	-	435690.40	2324939.52	Геодезический метод	0.1	-
н2277	-	-	435691.29	2324938.82	Геодезический метод	0.1	-
н2278	-	-	435692.24	2324937.32	Геодезический метод	0.1	-
н2279	-	-	435692.69	2324935.88	Геодезический метод	0.1	-
н2280	-	-	435693.19	2324929.51	Геодезический метод	0.1	-
н2281	-	-	435693.34	2324925.41	Геодезический метод	0.1	-
н2282	-	-	435693.55	2324924.10	Геодезический метод	0.1	-
н2283	-	-	435693.91	2324921.90	Геодезический метод	0.1	-
н2284	-	-	435694.55	2324917.53	Геодезический метод	0.1	-
н2285	-	-	435695.29	2324914.48	Геодезический метод	0.1	-
н2286	-	-	435696.93	2324910.22	Геодезический метод	0.1	-
н2287	-	-	435700.03	2324905.45	Геодезический метод	0.1	-
н2288	-	-	435703.38	2324901.84	Геодезический метод	0.1	-
н2289	-	-	435706.53	2324899.82	Геодезический метод	0.1	-
н2290	-	-	435713.64	2324893.07	Геодезический метод	0.1	-
н2291	-	-	435715.83	2324891.28	Геодезический метод	0.1	-
н2292	-	-	435718.13	2324889.39	Геодезический метод	0.1	-
н2293	-	-	435720.25	2324887.08	Геодезический метод	0.1	-
н2294	-	-	435721.36	2324884.86	Геодезический метод	0.1	-
н2295	-	-	435721.94	2324882.72	Геодезический метод	0.1	-
н2296	-	-	435723.53	2324881.11	Геодезический метод	0.1	-
н2297	-	-	435724.93	2324879.71	Геодезический метод	0.1	-
н2298	-	-	435725.31	2324879.33	Геодезический метод	0.1	-
н2299	-	-	435725.51	2324878.88	Геодезический метод	0.1	-
н2300	-	-	435725.69	2324878.47	Геодезический метод	0.1	-
н2301	-	-	435726.11	2324877.49	Геодезический метод	0.1	-

## 2. Сведения о характерных точках границ объекта

Обозначение характерных точек границ	Существующие координаты, м		Измененные (уточненные) координаты, м		Метод определения координат характерной точки	Средняя квадратическая погрешность положения характерной точки (Мт), м	Описание обозначения точки на местности (при наличии)
	X	Y	X	Y			
1	2	3	4	5	6	7	8
н2302	-	-	435726.67	2324875.81	Геодезический метод	0.1	-
н2303	-	-	435726.99	2324873.78	Геодезический метод	0.1	-
н2304	-	-	435727.33	2324871.75	Геодезический метод	0.1	-
н2305	-	-	435727.28	2324869.38	Геодезический метод	0.1	-
н2306	-	-	435727.27	2324868.68	Геодезический метод	0.1	-
н2307	-	-	435737.53	2324865.60	Геодезический метод	0.1	-
н2308	-	-	435740.15	2324874.30	Геодезический метод	0.1	-
н2309	-	-	435742.82	2324883.21	Геодезический метод	0.1	-
2204	435657.68	2325094.16	435730.97	2324887.26	Геодезический метод	0.1	-
2310	437226.31	2325910.88	435675.16	2324945.42	Геодезический метод	0.1	-
2311	437264.51	2326063.00	435672.39	2324948.03	Геодезический метод	0.1	-
2312	437262.23	2326063.56	435670.07	2324949.39	Геодезический метод	0.1	-
2313	436860.44	2326161.00	435666.88	2324950.52	Геодезический метод	0.1	-
2314	436654.31	2326194.35	435663.27	2324951.32	Геодезический метод	0.1	-
2315	436389.78	2326236.88	435659.64	2324952.57	Геодезический метод	0.1	-
2316	436354.15	2326245.35	435655.93	2324954.68	Геодезический метод	0.1	-
2317	436280.56	2326263.05	435654.40	2324955.84	Геодезический метод	0.1	-
2318	436162.25	2326291.98	435653.74	2324956.89	Геодезический метод	0.1	-
2319	436069.21	2326314.47	435653.07	2324958.12	Геодезический метод	0.1	-
2320	436067.35	2326323.66	435652.91	2324958.89	Геодезический метод	0.1	-
2321	435999.16	2326341.51	435653.15	2324960.30	Геодезический метод	0.1	-
2322	435997.16	2326348.96	435653.48	2324960.58	Геодезический метод	0.1	-
2323	435977.78	2326354.16	435654.47	2324961.20	Геодезический метод	0.1	-
2324	435973.09	2326334.35	435656.65	2324961.57	Геодезический метод	0.1	-
2325	435900.59	2326351.68	435658.58	2324961.75	Геодезический метод	0.1	-
2326	435689.62	2326401.86	435659.59	2324961.97	Геодезический метод	0.1	-

## 2. Сведения о характерных точках границ объекта

Обозначение характерных точек границ	Существующие координаты, м		Измененные (уточненные) координаты, м		Метод определения координат характерной точки	Средняя квадратическая погрешность положения характерной точки (Мт), м	Описание обозначения точки на местности (при наличии)
	X	Y	X	Y			
1	2	3	4	5	6	7	8
2327	435621.81	2326417.30	435660.17	2324962.35	Геодезический метод	0.1	-
2328	435382.52	2326473.16	435660.29	2324962.85	Геодезический метод	0.1	-
2329	435361.49	2326351.51	435660.33	2324963.85	Геодезический метод	0.1	-
2330	435381.38	2326346.10	435659.93	2324965.08	Геодезический метод	0.1	-
2331	435452.74	2326327.24	435658.36	2324966.30	Геодезический метод	0.1	-
2332	435512.69	2326309.99	435657.31	2324967.96	Геодезический метод	0.1	-
2333	435600.70	2326284.03	435655.91	2324968.52	Геодезический метод	0.1	-
2334	435950.86	2326184.15	435654.08	2324968.29	Геодезический метод	0.1	-
2335	435953.83	2326193.33	435652.23	2324967.45	Геодезический метод	0.1	-
2336	435979.40	2326283.78	435649.83	2324966.88	Геодезический метод	0.1	-
2337	436071.93	2326257.60	435647.70	2324966.57	Геодезический метод	0.1	-
2338	436082.73	2326254.40	435645.01	2324966.36	Геодезический метод	0.1	-
2339	436105.77	2326142.63	435642.22	2324966.12	Геодезический метод	0.1	-
2340	436303.30	2326085.80	435639.58	2324965.82	Геодезический метод	0.1	-
2341	436406.77	2326076.32	435637.12	2324966.26	Геодезический метод	0.1	-
2342	436583.82	2326060.83	435634.99	2324967.25	Геодезический метод	0.1	-
2343	436594.47	2326059.36	435633.22	2324968.74	Геодезический метод	0.1	-
2344	436706.42	2326034.52	435631.83	2324970.56	Геодезический метод	0.1	-
2345	436892.68	2325992.56	435630.92	2324971.96	Геодезический метод	0.1	-
2346	436901.17	2325990.33	435630.58	2324973.49	Геодезический метод	0.1	-
2347	436985.13	2325969.51	435630.58	2324976.06	Геодезический метод	0.1	-
2348	437042.60	2325955.57	435631.00	2324980.34	Геодезический метод	0.1	-
н2349	-	-	435632.15	2324985.25	Геодезический метод	0.1	-
н2350	-	-	435634.84	2324991.87	Геодезический метод	0.1	-
н2351	-	-	435637.44	2324997.73	Геодезический метод	0.1	-
н2352	-	-	435638.28	2324999.87	Геодезический метод	0.1	-

## 2. Сведения о характерных точках границ объекта

Обозначение характерных точек границ	Существующие координаты, м		Измененные (уточненные) координаты, м		Метод определения координат характерной точки	Средняя квадратическая погрешность положения характерной точки (Мт), м	Описание обозначения точки на местности (при наличии)
	X	Y	X	Y			
1	2	3	4	5	6	7	8
н2353	-	-	435639.45	2325002.40	Геодезический метод	0.1	-
н2354	-	-	435640.74	2325004.49	Геодезический метод	0.1	-
н2355	-	-	435641.11	2325006.00	Геодезический метод	0.1	-
н2356	-	-	435641.40	2325007.21	Геодезический метод	0.1	-
н2357	-	-	435641.89	2325009.26	Геодезический метод	0.1	-
н2358	-	-	435641.95	2325009.50	Геодезический метод	0.1	-
н2359	-	-	435634.65	2325011.84	Геодезический метод	0.1	-
н2360	-	-	435633.74	2325008.72	Геодезический метод	0.1	-
н2361	-	-	435620.83	2324964.52	Геодезический метод	0.1	-
н2362	-	-	435631.41	2324961.43	Геодезический метод	0.1	-
н2363	-	-	435647.74	2324959.73	Геодезический метод	0.1	-
н2364	-	-	435647.69	2324953.81	Геодезический метод	0.1	-
н2365	-	-	435656.29	2324947.49	Геодезический метод	0.1	-
н2366	-	-	435663.18	2324944.84	Геодезический метод	0.1	-
н2367	-	-	435674.16	2324942.44	Геодезический метод	0.1	-
2310	437226.31	2325910.88	435675.16	2324945.42	Геодезический метод	0.1	-
2368	435726.24	2325470.86	435685.94	2324931.16	Геодезический метод	0.1	-
2369	435764.28	2325603.82	435691.18	2324915.02	Геодезический метод	0.1	-
2370	435783.61	2325675.74	435693.15	2324911.78	Геодезический метод	0.1	-
2371	435802.98	2325739.63	435689.61	2324899.89	Геодезический метод	0.1	-
2372	435705.14	2325769.24	435686.94	2324890.93	Геодезический метод	0.1	-
2373	435701.79	2325756.60	435696.95	2324887.80	Геодезический метод	0.1	-
2374	435697.27	2325742.74	435707.05	2324884.64	Геодезический метод	0.1	-
2375	435672.94	2325658.23	435704.40	2324875.54	Геодезический метод	0.1	-
2376	435668.98	2325643.92	435725.92	2324869.08	Геодезический метод	0.1	-
2377	435658.55	2325602.05	435726.01	2324869.61	Геодезический метод	0.1	-

## 2. Сведения о характерных точках границ объекта

Обозначение характерных точек границ	Существующие координаты, м		Измененные (уточненные) координаты, м		Метод определения координат характерной точки	Средняя квадратическая погрешность положения характерной точки (Мт), м	Описание обозначения точки на местности (при наличии)
	X	Y	X	Y			
1	2	3	4	5	6	7	8
2378	435629.66	2325498.70	435725.72	2324871.22	Геодезический метод	0.1	-
н2379	-	-	435725.04	2324873.47	Геодезический метод	0.1	-
н2380	-	-	435723.99	2324875.74	Геодезический метод	0.1	-
н2381	-	-	435722.83	2324876.45	Геодезический метод	0.1	-
н2382	-	-	435721.09	2324876.57	Геодезический метод	0.1	-
н2383	-	-	435719.97	2324877.31	Геодезический метод	0.1	-
н2384	-	-	435719.57	2324877.57	Геодезический метод	0.1	-
н2385	-	-	435718.88	2324878.42	Геодезический метод	0.1	-
н2386	-	-	435718.72	2324879.52	Геодезический метод	0.1	-
н2387	-	-	435719.02	2324880.54	Геодезический метод	0.1	-
н2388	-	-	435719.15	2324880.86	Геодезический метод	0.1	-
н2389	-	-	435719.48	2324881.66	Геодезический метод	0.1	-
н2390	-	-	435719.90	2324882.88	Геодезический метод	0.1	-
н2391	-	-	435719.95	2324884.43	Геодезический метод	0.1	-
н2392	-	-	435719.74	2324885.57	Геодезический метод	0.1	-
н2393	-	-	435719.17	2324886.74	Геодезический метод	0.1	-
н2394	-	-	435718.24	2324887.76	Геодезический метод	0.1	-
н2395	-	-	435716.75	2324888.28	Геодезический метод	0.1	-
н2396	-	-	435715.54	2324888.80	Геодезический метод	0.1	-
н2397	-	-	435713.94	2324889.48	Геодезический метод	0.1	-
н2398	-	-	435712.75	2324890.26	Геодезический метод	0.1	-
н2399	-	-	435711.31	2324891.61	Геодезический метод	0.1	-
н2400	-	-	435709.97	2324892.85	Геодезический метод	0.1	-
н2401	-	-	435709.10	2324893.74	Геодезический метод	0.1	-
н2402	-	-	435707.74	2324894.18	Геодезический метод	0.1	-
н2403	-	-	435706.77	2324895.11	Геодезический метод	0.1	-

## 2. Сведения о характерных точках границ объекта

Обозначение характерных точек границ	Существующие координаты, м		Измененные (уточненные) координаты, м		Метод определения координат характерной точки	Средняя квадратическая погрешность положения характерной точки (Мт), м	Описание обозначения точки на местности (при наличии)
	X	Y	X	Y			
1	2	3	4	5	6	7	8
н2404	-	-	435705.84	2324896.15	Геодезический метод	0.1	-
н2405	-	-	435704.70	2324896.66	Геодезический метод	0.1	-
н2406	-	-	435703.53	2324897.44	Геодезический метод	0.1	-
н2407	-	-	435702.68	2324898.77	Геодезический метод	0.1	-
н2408	-	-	435701.59	2324900.57	Геодезический метод	0.1	-
н2409	-	-	435700.63	2324901.82	Геодезический метод	0.1	-
н2410	-	-	435699.42	2324902.74	Геодезический метод	0.1	-
н2411	-	-	435695.42	2324908.96	Геодезический метод	0.1	-
н2412	-	-	435692.58	2324914.98	Геодезический метод	0.1	-
н2413	-	-	435690.86	2324921.56	Геодезический метод	0.1	-
н2414	-	-	435690.91	2324923.16	Геодезический метод	0.1	-
н2415	-	-	435691.03	2324927.12	Геодезический метод	0.1	-
н2416	-	-	435690.35	2324932.80	Геодезический метод	0.1	-
н2417	-	-	435689.67	2324934.94	Геодезический метод	0.1	-
н2418	-	-	435687.89	2324937.29	Геодезический метод	0.1	-
н2419	-	-	435684.84	2324939.12	Геодезический метод	0.1	-
н2420	-	-	435681.37	2324940.92	Геодезический метод	0.1	-
н2421	-	-	435678.14	2324942.30	Геодезический метод	0.1	-
н2422	-	-	435677.37	2324942.73	Геодезический метод	0.1	-
2368	435726.24	2325470.86	435685.94	2324931.16	Геодезический метод	0.1	-
2423	436128.93	2326030.05	435306.58	2325380.14	Геодезический метод	0.1	-
2424	436105.77	2326142.63	435304.12	2325371.26	Геодезический метод	0.1	-
2425	436064.72	2326151.67	435315.18	2325368.33	Геодезический метод	0.1	-
2426	436037.42	2326052.48	435315.68	2325368.20	Геодезический метод	0.1	-
2427	436095.98	2326038.66	435318.05	2325367.57	Геодезический метод	0.1	-
2428	436111.23	2326034.95	435321.97	2325366.53	Геодезический метод	0.1	-

## 2. Сведения о характерных точках границ объекта

Обозначение характерных точек границ	Существующие координаты, м		Измененные (уточненные) координаты, м		Метод определения координат характерной точки	Средняя квадратическая погрешность положения характерной точки (Мт), м	Описание обозначения точки на местности (при наличии)
	X	Y	X	Y			
1	2	3	4	5	6	7	8
2429	436116.71	2326033.54	435324.87	2325365.76	Геодезический метод	0.1	-
н2430	-	-	435421.46	2325340.15	Геодезический метод	0.1	-
н2431	-	-	435431.77	2325337.42	Геодезический метод	0.1	-
н2432	-	-	435436.72	2325355.39	Геодезический метод	0.1	-
н2433	-	-	435442.51	2325376.47	Геодезический метод	0.1	-
н2434	-	-	435432.19	2325379.17	Геодезический метод	0.1	-
н2435	-	-	435314.81	2325409.88	Геодезический метод	0.1	-
2423	436128.93	2326030.05	435306.58	2325380.14	Геодезический метод	0.1	-
2436	436376.73	2324891.21	435635.66	2325514.89	Геодезический метод	0.1	-
2437	436370.57	2324916.62	435631.11	2325498.93	Геодезический метод	0.1	-
2438	436370.91	2324933.76	435728.19	2325471.31	Геодезический метод	0.1	-
2439	436382.33	2324988.29	435732.61	2325486.85	Геодезический метод	0.1	-
2440	436375.27	2324987.66	435766.12	2325604.56	Геодезический метод	0.1	-
2441	436369.77	2324987.73	435786.13	2325674.85	Геодезический метод	0.1	-
2442	436362.82	2324989.84	435804.40	2325739.02	Геодезический метод	0.1	-
2443	436347.12	2324997.55	435805.03	2325741.22	Геодезический метод	0.1	-
2444	436324.14	2325008.80	435790.78	2325745.32	Геодезический метод	0.1	-
2445	436321.03	2325010.35	435716.65	2325766.69	Геодезический метод	0.1	-
2446	436318.32	2325011.19	435713.65	2325767.55	Геодезический метод	0.1	-
2447	436311.76	2325011.25	435708.23	2325769.12	Геодезический метод	0.1	-
2448	436275.76	2325010.61	435660.33	2325601.29	Геодезический метод	0.1	-
2449	436255.53	2325009.65	435639.68	2325528.97	Геодезический метод	0.1	-
2450	436253.05	2325006.52	-	-	Геодезический метод	0.1	-
2451	436341.76	2324914.59	-	-	Геодезический метод	0.1	-
2452	436367.53	2324895.75	-	-	Геодезический метод	0.1	-
2436	436376.73	2324891.21	435635.66	2325514.89	Геодезический метод	0.1	-

## 2. Сведения о характерных точках границ объекта

Обозначение характерных точек границ	Существующие координаты, м		Измененные (уточненные) координаты, м		Метод определения координат характерной точки	Средняя квадратическая погрешность положения характерной точки (Мт), м	Описание обозначения точки на местности (при наличии)
	X	Y	X	Y			
1	2	3	4	5	6	7	8
2453	438171.46	2325454.13	435341.10	2325625.82	Геодезический метод	0.1	-
2454	438202.73	2325468.86	435279.06	2325642.52	Геодезический метод	0.1	-
2455	438209.12	2325497.87	435287.86	2325672.94	Геодезический метод	0.1	-
2456	438178.62	2325505.75	435299.39	2325712.76	Геодезический метод	0.1	-
2457	438172.59	2325508.46	435241.45	2325729.53	Геодезический метод	0.1	-
2458	438175.03	2325513.07	435235.53	2325731.25	Геодезический метод	0.1	-
2459	438163.47	2325518.18	435231.13	2325717.97	Геодезический метод	0.1	-
2460	438157.54	2325517.31	435223.98	2325719.57	Геодезический метод	0.1	-
2461	438113.59	2325502.57	435212.21	2325720.49	Геодезический метод	0.1	-
2462	438111.52	2325514.11	435201.89	2325719.43	Геодезический метод	0.1	-
2463	438079.64	2325528.10	435191.97	2325717.85	Геодезический метод	0.1	-
2464	438070.53	2325528.46	435189.81	2325717.16	Геодезический метод	0.1	-
2465	438066.92	2325528.67	435168.02	2325642.57	Геодезический метод	0.1	-
2466	438060.94	2325527.52	435171.73	2325635.03	Геодезический метод	0.1	-
2467	438055.67	2325524.95	435178.34	2325627.62	Геодезический метод	0.1	-
2468	438026.26	2325510.70	435184.03	2325623.12	Геодезический метод	0.1	-
2469	438027.20	2325503.25	435184.95	2325622.57	Геодезический метод	0.1	-
2470	438004.32	2325503.97	435176.00	2325594.15	Геодезический метод	0.1	-
2471	437981.21	2325504.24	435193.42	2325588.92	Геодезический метод	0.1	-
2472	437976.38	2325505.96	435188.56	2325573.27	Геодезический метод	0.1	-
2473	437975.10	2325506.68	435186.51	2325566.68	Геодезический метод	0.1	-
2474	437963.03	2325511.46	435186.07	2325565.27	Геодезический метод	0.1	-
2475	437933.44	2325514.02	435191.19	2325563.87	Геодезический метод	0.1	-
2476	437933.90	2325524.71	435250.69	2325545.07	Геодезический метод	0.1	-
2477	437904.88	2325526.50	435262.31	2325584.82	Геодезический метод	0.1	-
2478	437905.98	2325498.22	435267.44	2325602.39	Геодезический метод	0.1	-



## 2. Сведения о характерных точках границ объекта

Обозначение характерных точек границ	Существующие координаты, м		Измененные (уточненные) координаты, м		Метод определения координат характерной точки	Средняя квадратическая погрешность положения характерной точки (Мт), м	Описание обозначения точки на местности (при наличии)
	X	Y	X	Y			
1	2	3	4	5	6	7	8
2479	437880.26	2325493.36	435294.39	2325594.72	Геодезический метод	0.1	-
2480	437879.50	2325496.19	435306.84	2325591.18	Геодезический метод	0.1	-
2481	437876.70	2325496.43	435306.97	2325591.14	Геодезический метод	0.1	-
2482	437870.62	2325494.60	435344.95	2325580.34	Геодезический метод	0.1	-
2483	437862.01	2325489.98	435359.74	2325576.13	Геодезический метод	0.1	-
2484	437852.21	2325489.99	435367.33	2325573.97	Геодезический метод	0.1	-
2485	437791.31	2325489.34	435373.16	2325572.31	Геодезический метод	0.1	-
2486	437768.75	2325487.16	435395.38	2325565.99	Геодезический метод	0.1	-
2487	437698.57	2325499.39	435423.04	2325558.12	Геодезический метод	0.1	-
2488	437674.89	2325502.26	435424.65	2325557.66	Геодезический метод	0.1	-
2489	437624.49	2325523.68	435429.59	2325575.05	Геодезический метод	0.1	-
2490	437605.06	2325532.92	435432.84	2325586.48	Геодезический метод	0.1	-
2491	437602.48	2325526.89	435441.02	2325615.23	Геодезический метод	0.1	-
2492	437587.31	2325532.22	435401.10	2325626.59	Геодезический метод	0.1	-
2493	437589.99	2325540.10	435392.75	2325628.97	Геодезический метод	0.1	-
2494	437526.36	2325570.37	435378.67	2325632.98	Геодезический метод	0.1	-
2495	437483.94	2325606.53	435361.34	2325637.91	Геодезический метод	0.1	-
2496	437484.39	2325627.35	435356.70	2325621.62	Геодезический метод	0.1	-
2497	437485.19	2325634.47	-	-	Геодезический метод	0.1	-
2498	437479.03	2325636.78	-	-	Геодезический метод	0.1	-
2499	437470.89	2325637.29	-	-	Геодезический метод	0.1	-
2500	437459.97	2325631.65	-	-	Геодезический метод	0.1	-
2501	437436.01	2325611.16	-	-	Геодезический метод	0.1	-
2502	437410.33	2325591.22	-	-	Геодезический метод	0.1	-
2503	437402.52	2325591.38	-	-	Геодезический метод	0.1	-
2504	437404.07	2325565.83	-	-	Геодезический метод	0.1	-

## 2. Сведения о характерных точках границ объекта

Обозначение характерных точек границ	Существующие координаты, м		Измененные (уточненные) координаты, м		Метод определения координат характерной точки	Средняя квадратическая погрешность положения характерной точки (Мт), м	Описание обозначения точки на местности (при наличии)
	X	Y	X	Y			
1	2	3	4	5	6	7	8
2505	437392.22	2325548.03	-	-	Геодезический метод	0.1	-
2506	437293.59	2325488.43	-	-	Геодезический метод	0.1	-
2507	437261.63	2325453.22	-	-	Геодезический метод	0.1	-
2508	437237.82	2325457.38	-	-	Геодезический метод	0.1	-
2509	437151.99	2325459.11	-	-	Геодезический метод	0.1	-
2510	437058.87	2325459.44	-	-	Геодезический метод	0.1	-
2511	437044.53	2325432.32	-	-	Геодезический метод	0.1	-
2512	437007.83	2325424.80	-	-	Геодезический метод	0.1	-
2513	436993.41	2325423.10	-	-	Геодезический метод	0.1	-
2514	436958.84	2325435.63	-	-	Геодезический метод	0.1	-
2515	436891.79	2325460.63	-	-	Геодезический метод	0.1	-
2516	436825.55	2325453.54	-	-	Геодезический метод	0.1	-
2517	436793.69	2325448.19	-	-	Геодезический метод	0.1	-
2518	436746.93	2325426.77	-	-	Геодезический метод	0.1	-
2519	436687.91	2325404.13	-	-	Геодезический метод	0.1	-
2520	436679.87	2325423.16	-	-	Геодезический метод	0.1	-
2521	436652.82	2325421.30	-	-	Геодезический метод	0.1	-
2522	436631.35	2325421.64	-	-	Геодезический метод	0.1	-
2523	436631.10	2325415.99	-	-	Геодезический метод	0.1	-
2524	436629.21	2325416.06	-	-	Геодезический метод	0.1	-
2525	436629.45	2325421.67	-	-	Геодезический метод	0.1	-
2526	436617.98	2325421.86	-	-	Геодезический метод	0.1	-
2527	436573.41	2325436.41	-	-	Геодезический метод	0.1	-
2528	436558.49	2325441.46	-	-	Геодезический метод	0.1	-
2529	436522.55	2325442.83	-	-	Геодезический метод	0.1	-
2530	436502.30	2325434.78	-	-	Геодезический метод	0.1	-

## 2. Сведения о характерных точках границ объекта

Обозначение характерных точек границ	Существующие координаты, м		Измененные (уточненные) координаты, м		Метод определения координат характерной точки	Средняя квадратическая погрешность положения характерной точки (Мт), м	Описание обозначения точки на местности (при наличии)
	X	Y	X	Y			
1	2	3	4	5	6	7	8
2531	436500.86	2325434.47	-	-	Геодезический метод	0.1	-
2532	436501.25	2325432.55	-	-	Геодезический метод	0.1	-
2533	436466.89	2325425.67	-	-	Геодезический метод	0.1	-
2534	436446.82	2325423.42	-	-	Геодезический метод	0.1	-
2535	436439.85	2325423.65	-	-	Геодезический метод	0.1	-
2536	436425.12	2325425.52	-	-	Геодезический метод	0.1	-
2537	436415.29	2325428.18	-	-	Геодезический метод	0.1	-
2538	436404.33	2325432.83	-	-	Геодезический метод	0.1	-
2539	436403.10	2325433.63	-	-	Геодезический метод	0.1	-
2540	436401.25	2325435.29	-	-	Геодезический метод	0.1	-
2541	436400.49	2325435.79	-	-	Геодезический метод	0.1	-
2542	436396.67	2325437.97	-	-	Геодезический метод	0.1	-
2543	436395.96	2325438.28	-	-	Геодезический метод	0.1	-
2544	436390.85	2325439.26	-	-	Геодезический метод	0.1	-
2545	436391.74	2325443.76	-	-	Геодезический метод	0.1	-
2546	436372.49	2325449.46	-	-	Геодезический метод	0.1	-
2547	436336.53	2325457.49	-	-	Геодезический метод	0.1	-
2548	436299.46	2325474.78	-	-	Геодезический метод	0.1	-
2549	436298.79	2325472.95	-	-	Геодезический метод	0.1	-
2550	436265.48	2325485.25	-	-	Геодезический метод	0.1	-
2551	436264.88	2325485.37	-	-	Геодезический метод	0.1	-
2552	436240.37	2325484.79	-	-	Геодезический метод	0.1	-
2553	436238.98	2325484.95	-	-	Геодезический метод	0.1	-
2554	436236.96	2325486.02	-	-	Геодезический метод	0.1	-
2555	436236.24	2325487.26	-	-	Геодезический метод	0.1	-
2556	436213.27	2325480.95	-	-	Геодезический метод	0.1	-

## 2. Сведения о характерных точках границ объекта

Обозначение характерных точек границ	Существующие координаты, м		Измененные (уточненные) координаты, м		Метод определения координат характерной точки	Средняя квадратическая погрешность положения характерной точки (Мт), м	Описание обозначения точки на местности (при наличии)
	X	Y	X	Y			
1	2	3	4	5	6	7	8
2557	436204.60	2325461.19	-	-	Геодезический метод	0.1	-
2558	436194.12	2325447.31	-	-	Геодезический метод	0.1	-
2559	436180.95	2325437.21	-	-	Геодезический метод	0.1	-
2560	436166.57	2325431.34	-	-	Геодезический метод	0.1	-
2561	436130.05	2325421.04	-	-	Геодезический метод	0.1	-
2562	436134.60	2325405.73	-	-	Геодезический метод	0.1	-
2563	435979.24	2325360.24	-	-	Геодезический метод	0.1	-
2564	436001.10	2325356.26	-	-	Геодезический метод	0.1	-
2565	436020.08	2325349.40	-	-	Геодезический метод	0.1	-
2566	436024.97	2325344.52	-	-	Геодезический метод	0.1	-
2567	436030.77	2325349.73	-	-	Геодезический метод	0.1	-
2568	436039.42	2325353.52	-	-	Геодезический метод	0.1	-
2569	436044.51	2325353.24	-	-	Геодезический метод	0.1	-
2570	436046.63	2325353.25	-	-	Геодезический метод	0.1	-
2571	436049.59	2325354.02	-	-	Геодезический метод	0.1	-
2572	436050.84	2325355.39	-	-	Геодезический метод	0.1	-
2573	436052.33	2325356.84	-	-	Геодезический метод	0.1	-
2574	436061.31	2325361.70	-	-	Геодезический метод	0.1	-
2575	436064.27	2325363.13	-	-	Геодезический метод	0.1	-
2576	436067.17	2325363.80	-	-	Геодезический метод	0.1	-
2577	436071.38	2325365.27	-	-	Геодезический метод	0.1	-
2578	436074.29	2325366.92	-	-	Геодезический метод	0.1	-
2579	436075.59	2325369.84	-	-	Геодезический метод	0.1	-
2580	436076.35	2325373.01	-	-	Геодезический метод	0.1	-
2581	436078.01	2325374.67	-	-	Геодезический метод	0.1	-
2582	436080.26	2325376.19	-	-	Геодезический метод	0.1	-

## 2. Сведения о характерных точках границ объекта

Обозначение характерных точек границ	Существующие координаты, м		Измененные (уточненные) координаты, м		Метод определения координат характерной точки	Средняя квадратическая погрешность положения характерной точки (Мт), м	Описание обозначения точки на местности (при наличии)
	X	Y	X	Y			
1	2	3	4	5	6	7	8
2583	436082.85	2325377.46	-	-	Геодезический метод	0.1	-
2584	436085.01	2325377.49	-	-	Геодезический метод	0.1	-
2585	436087.89	2325376.79	-	-	Геодезический метод	0.1	-
2586	436090.06	2325375.91	-	-	Геодезический метод	0.1	-
2587	436091.27	2325374.27	-	-	Геодезический метод	0.1	-
2588	436091.32	2325371.62	-	-	Геодезический метод	0.1	-
2589	436095.63	2325366.87	-	-	Геодезический метод	0.1	-
2590	436096.76	2325364.63	-	-	Геодезический метод	0.1	-
2591	436098.21	2325362.93	-	-	Геодезический метод	0.1	-
2592	436099.18	2325360.53	-	-	Геодезический метод	0.1	-
2593	436100.88	2325358.88	-	-	Геодезический метод	0.1	-
2594	436103.18	2325358.68	-	-	Геодезический метод	0.1	-
2595	436105.27	2325359.52	-	-	Геодезический метод	0.1	-
2596	436109.50	2325359.92	-	-	Геодезический метод	0.1	-
2597	436113.07	2325359.87	-	-	Геодезический метод	0.1	-
2598	436119.23	2325358.97	-	-	Геодезический метод	0.1	-
2599	436121.43	2325358.97	-	-	Геодезический метод	0.1	-
2600	436122.58	2325359.31	-	-	Геодезический метод	0.1	-
2601	436122.39	2325360.64	-	-	Геодезический метод	0.1	-
2602	436122.05	2325361.78	-	-	Геодезический метод	0.1	-
2603	436123.50	2325362.60	-	-	Геодезический метод	0.1	-
2604	436125.72	2325363.19	-	-	Геодезический метод	0.1	-
2605	436133.61	2325366.52	-	-	Геодезический метод	0.1	-
2606	436137.32	2325368.36	-	-	Геодезический метод	0.1	-
2607	436141.26	2325370.05	-	-	Геодезический метод	0.1	-
2608	436143.29	2325371.68	-	-	Геодезический метод	0.1	-

## 2. Сведения о характерных точках границ объекта

Обозначение характерных точек границ	Существующие координаты, м		Измененные (уточненные) координаты, м		Метод определения координат характерной точки	Средняя квадратическая погрешность положения характерной точки (Мт), м	Описание обозначения точки на местности (при наличии)
	X	Y	X	Y			
1	2	3	4	5	6	7	8
2609	436146.43	2325375.36	-	-	Геодезический метод	0.1	-
2610	436148.75	2325378.04	-	-	Геодезический метод	0.1	-
2611	436150.61	2325379.13	-	-	Геодезический метод	0.1	-
2612	436151.87	2325379.81	-	-	Геодезический метод	0.1	-
2613	436153.09	2325380.98	-	-	Геодезический метод	0.1	-
2614	436155.27	2325383.82	-	-	Геодезический метод	0.1	-
2615	436158.27	2325388.83	-	-	Геодезический метод	0.1	-
2616	436161.85	2325396.52	-	-	Геодезический метод	0.1	-
2617	436164.00	2325401.41	-	-	Геодезический метод	0.1	-
2618	436165.68	2325406.33	-	-	Геодезический метод	0.1	-
2619	436167.26	2325408.86	-	-	Геодезический метод	0.1	-
2620	436171.38	2325412.55	-	-	Геодезический метод	0.1	-
2621	436176.97	2325418.62	-	-	Геодезический метод	0.1	-
2622	436179.90	2325420.64	-	-	Геодезический метод	0.1	-
2623	436181.87	2325422.03	-	-	Геодезический метод	0.1	-
2624	436184.83	2325423.76	-	-	Геодезический метод	0.1	-
2625	436187.33	2325424.79	-	-	Геодезический метод	0.1	-
2626	436189.97	2325424.80	-	-	Геодезический метод	0.1	-
2627	436193.10	2325424.80	-	-	Геодезический метод	0.1	-
2628	436195.69	2325426.01	-	-	Геодезический метод	0.1	-
2629	436197.58	2325427.55	-	-	Геодезический метод	0.1	-
2630	436198.92	2325429.21	-	-	Геодезический метод	0.1	-
2631	436201.76	2325432.75	-	-	Геодезический метод	0.1	-
2632	436209.75	2325438.87	-	-	Геодезический метод	0.1	-
2633	436212.79	2325440.21	-	-	Геодезический метод	0.1	-
2634	436214.80	2325440.37	-	-	Геодезический метод	0.1	-

## 2. Сведения о характерных точках границ объекта

Обозначение характерных точек границ	Существующие координаты, м		Измененные (уточненные) координаты, м		Метод определения координат характерной точки	Средняя квадратическая погрешность положения характерной точки (Мт), м	Описание обозначения точки на местности (при наличии)
	X	Y	X	Y			
1	2	3	4	5	6	7	8
2635	436217.74	2325439.22	-	-	Геодезический метод	0.1	-
2636	436218.62	2325439.22	-	-	Геодезический метод	0.1	-
2637	436220.27	2325440.03	-	-	Геодезический метод	0.1	-
2638	436223.05	2325442.12	-	-	Геодезический метод	0.1	-
2639	436226.31	2325442.96	-	-	Геодезический метод	0.1	-
2640	436228.81	2325442.99	-	-	Геодезический метод	0.1	-
2641	436230.10	2325443.42	-	-	Геодезический метод	0.1	-
2642	436230.77	2325444.28	-	-	Геодезический метод	0.1	-
2643	436231.80	2325446.59	-	-	Геодезический метод	0.1	-
2644	436233.21	2325450.83	-	-	Геодезический метод	0.1	-
2645	436234.04	2325453.32	-	-	Геодезический метод	0.1	-
2646	436234.83	2325455.60	-	-	Геодезический метод	0.1	-
2647	436236.03	2325457.26	-	-	Геодезический метод	0.1	-
2648	436238.05	2325457.67	-	-	Геодезический метод	0.1	-
2649	436240.62	2325457.14	-	-	Геодезический метод	0.1	-
2650	436242.07	2325456.65	-	-	Геодезический метод	0.1	-
2651	436244.94	2325456.24	-	-	Геодезический метод	0.1	-
2652	436246.42	2325456.52	-	-	Геодезический метод	0.1	-
2653	436247.95	2325456.98	-	-	Геодезический метод	0.1	-
2654	436253.34	2325456.91	-	-	Геодезический метод	0.1	-
2655	436256.37	2325456.86	-	-	Геодезический метод	0.1	-
2656	436257.33	2325456.58	-	-	Геодезический метод	0.1	-
2657	436258.38	2325455.76	-	-	Геодезический метод	0.1	-
2658	436263.58	2325453.96	-	-	Геодезический метод	0.1	-
2659	436265.22	2325453.54	-	-	Геодезический метод	0.1	-
2660	436267.94	2325453.09	-	-	Геодезический метод	0.1	-

## 2. Сведения о характерных точках границ объекта

Обозначение характерных точек границ	Существующие координаты, м		Измененные (уточненные) координаты, м		Метод определения координат характерной точки	Средняя квадратическая погрешность положения характерной точки (Мт), м	Описание обозначения точки на местности (при наличии)
	X	Y	X	Y			
1	2	3	4	5	6	7	8
2661	436268.83	2325452.07	-	-	Геодезический метод	0.1	-
2662	436271.39	2325451.47	-	-	Геодезический метод	0.1	-
2663	436274.27	2325452.17	-	-	Геодезический метод	0.1	-
2664	436275.79	2325453.38	-	-	Геодезический метод	0.1	-
2665	436276.87	2325454.81	-	-	Геодезический метод	0.1	-
2666	436277.23	2325457.53	-	-	Геодезический метод	0.1	-
2667	436275.66	2325459.70	-	-	Геодезический метод	0.1	-
2668	436272.94	2325460.99	-	-	Геодезический метод	0.1	-
2669	436270.13	2325463.91	-	-	Геодезический метод	0.1	-
2670	436268.18	2325465.26	-	-	Геодезический метод	0.1	-
2671	436266.70	2325467.34	-	-	Геодезический метод	0.1	-
2672	436266.52	2325468.71	-	-	Геодезический метод	0.1	-
2673	436267.45	2325469.75	-	-	Геодезический метод	0.1	-
2674	436269.22	2325470.21	-	-	Геодезический метод	0.1	-
2675	436270.82	2325468.47	-	-	Геодезический метод	0.1	-
2676	436271.71	2325466.58	-	-	Геодезический метод	0.1	-
2677	436274.05	2325464.08	-	-	Геодезический метод	0.1	-
2678	436276.10	2325463.01	-	-	Геодезический метод	0.1	-
2679	436278.12	2325461.77	-	-	Геодезический метод	0.1	-
2680	436279.33	2325460.61	-	-	Геодезический метод	0.1	-
2681	436280.14	2325457.79	-	-	Геодезический метод	0.1	-
2682	436278.87	2325453.54	-	-	Геодезический метод	0.1	-
2683	436277.58	2325451.78	-	-	Геодезический метод	0.1	-
2684	436275.34	2325449.93	-	-	Геодезический метод	0.1	-
2685	436273.66	2325448.38	-	-	Геодезический метод	0.1	-
2686	436272.74	2325446.37	-	-	Геодезический метод	0.1	-



## 2. Сведения о характерных точках границ объекта

Обозначение характерных точек границ	Существующие координаты, м		Измененные (уточненные) координаты, м		Метод определения координат характерной точки	Средняя квадратическая погрешность положения характерной точки (Мт), м	Описание обозначения точки на местности (при наличии)
	X	Y	X	Y			
1	2	3	4	5	6	7	8
2687	436271.54	2325443.64	-	-	Геодезический метод	0.1	-
2688	436271.27	2325440.59	-	-	Геодезический метод	0.1	-
2689	436272.82	2325434.67	-	-	Геодезический метод	0.1	-
2690	436274.43	2325431.42	-	-	Геодезический метод	0.1	-
2691	436275.95	2325428.96	-	-	Геодезический метод	0.1	-
2692	436277.32	2325426.83	-	-	Геодезический метод	0.1	-
2693	436278.05	2325424.36	-	-	Геодезический метод	0.1	-
2694	436278.11	2325422.41	-	-	Геодезический метод	0.1	-
2695	436277.96	2325420.01	-	-	Геодезический метод	0.1	-
2696	436277.84	2325417.37	-	-	Геодезический метод	0.1	-
2697	436278.27	2325414.86	-	-	Геодезический метод	0.1	-
2698	436278.84	2325413.32	-	-	Геодезический метод	0.1	-
2699	436279.88	2325412.44	-	-	Геодезический метод	0.1	-
2700	436283.19	2325411.87	-	-	Геодезический метод	0.1	-
2701	436288.31	2325411.66	-	-	Геодезический метод	0.1	-
2702	436292.69	2325410.85	-	-	Геодезический метод	0.1	-
2703	436294.86	2325410.59	-	-	Геодезический метод	0.1	-
2704	436296.92	2325409.42	-	-	Геодезический метод	0.1	-
2705	436297.66	2325408.31	-	-	Геодезический метод	0.1	-
2706	436299.90	2325405.97	-	-	Геодезический метод	0.1	-
2707	436302.47	2325405.47	-	-	Геодезический метод	0.1	-
2708	436303.63	2325406.20	-	-	Геодезический метод	0.1	-
2709	436305.61	2325406.89	-	-	Геодезический метод	0.1	-
2710	436307.49	2325407.30	-	-	Геодезический метод	0.1	-
2711	436308.94	2325406.94	-	-	Геодезический метод	0.1	-
2712	436309.96	2325405.63	-	-	Геодезический метод	0.1	-

## 2. Сведения о характерных точках границ объекта

Обозначение характерных точек границ	Существующие координаты, м		Измененные (уточненные) координаты, м		Метод определения координат характерной точки	Средняя квадратическая погрешность положения характерной точки (Mt), м	Описание обозначения точки на местности (при наличии)
	X	Y	X	Y			
1	2	3	4	5	6	7	8
2713	436311.62	2325403.79	-	-	Геодезический метод	0.1	-
2714	436313.88	2325401.25	-	-	Геодезический метод	0.1	-
2715	436316.94	2325398.74	-	-	Геодезический метод	0.1	-
2716	436318.56	2325397.70	-	-	Геодезический метод	0.1	-
2717	436320.67	2325396.92	-	-	Геодезический метод	0.1	-
2718	436323.77	2325396.30	-	-	Геодезический метод	0.1	-
2719	436325.00	2325395.27	-	-	Геодезический метод	0.1	-
2720	436328.62	2325392.26	-	-	Геодезический метод	0.1	-
2721	436331.84	2325389.87	-	-	Геодезический метод	0.1	-
2722	436337.12	2325386.89	-	-	Геодезический метод	0.1	-
2723	436340.30	2325385.97	-	-	Геодезический метод	0.1	-
2724	436342.34	2325385.68	-	-	Геодезический метод	0.1	-
2725	436343.93	2325386.29	-	-	Геодезический метод	0.1	-
2726	436345.30	2325388.48	-	-	Геодезический метод	0.1	-
2727	436345.77	2325390.32	-	-	Геодезический метод	0.1	-
2728	436346.41	2325391.85	-	-	Геодезический метод	0.1	-
2729	436347.84	2325393.16	-	-	Геодезический метод	0.1	-
2730	436350.86	2325393.03	-	-	Геодезический метод	0.1	-
2731	436353.09	2325392.41	-	-	Геодезический метод	0.1	-
2732	436355.14	2325391.84	-	-	Геодезический метод	0.1	-
2733	436360.72	2325387.79	-	-	Геодезический метод	0.1	-
2734	436362.41	2325386.16	-	-	Геодезический метод	0.1	-
2735	436362.93	2325384.77	-	-	Геодезический метод	0.1	-
2736	436362.38	2325383.13	-	-	Геодезический метод	0.1	-
2737	436361.23	2325381.42	-	-	Геодезический метод	0.1	-
2738	436359.99	2325379.91	-	-	Геодезический метод	0.1	-

## 2. Сведения о характерных точках границ объекта

Обозначение характерных точек границ	Существующие координаты, м		Измененные (уточненные) координаты, м		Метод определения координат характерной точки	Средняя квадратическая погрешность положения характерной точки (Мт), м	Описание обозначения точки на местности (при наличии)
	X	Y	X	Y			
1	2	3	4	5	6	7	8
2739	436359.84	2325378.94	-	-	Геодезический метод	0.1	-
2740	436360.49	2325377.94	-	-	Геодезический метод	0.1	-
2741	436362.57	2325376.48	-	-	Геодезический метод	0.1	-
2742	436365.44	2325375.18	-	-	Геодезический метод	0.1	-
2743	436367.39	2325374.64	-	-	Геодезический метод	0.1	-
2744	436370.10	2325373.89	-	-	Геодезический метод	0.1	-
2745	436372.69	2325372.91	-	-	Геодезический метод	0.1	-
2746	436375.79	2325372.37	-	-	Геодезический метод	0.1	-
2747	436378.32	2325372.17	-	-	Геодезический метод	0.1	-
2748	436379.08	2325371.84	-	-	Геодезический метод	0.1	-
2749	436380.52	2325371.20	-	-	Геодезический метод	0.1	-
2750	436385.03	2325369.34	-	-	Геодезический метод	0.1	-
2751	436387.42	2325369.81	-	-	Геодезический метод	0.1	-
2752	436388.63	2325370.31	-	-	Геодезический метод	0.1	-
2753	436391.20	2325372.20	-	-	Геодезический метод	0.1	-
2754	436392.73	2325373.60	-	-	Геодезический метод	0.1	-
2755	436395.23	2325375.15	-	-	Геодезический метод	0.1	-
2756	436396.22	2325375.29	-	-	Геодезический метод	0.1	-
2757	436399.20	2325376.54	-	-	Геодезический метод	0.1	-
2758	436401.16	2325379.18	-	-	Геодезический метод	0.1	-
2759	436402.07	2325380.43	-	-	Геодезический метод	0.1	-
2760	436404.78	2325383.71	-	-	Геодезический метод	0.1	-
2761	436406.87	2325384.69	-	-	Геодезический метод	0.1	-
2762	436410.33	2325385.41	-	-	Геодезический метод	0.1	-
2763	436417.31	2325386.56	-	-	Геодезический метод	0.1	-
2764	436420.95	2325387.38	-	-	Геодезический метод	0.1	-

## 2. Сведения о характерных точках границ объекта

Обозначение характерных точек границ	Существующие координаты, м		Измененные (уточненные) координаты, м		Метод определения координат характерной точки	Средняя квадратическая погрешность положения характерной точки (Мт), м	Описание обозначения точки на местности (при наличии)
	X	Y	X	Y			
1	2	3	4	5	6	7	8
2765	436424.33	2325388.79	-	-	Геодезический метод	0.1	-
2766	436428.06	2325389.32	-	-	Геодезический метод	0.1	-
2767	436430.21	2325389.51	-	-	Геодезический метод	0.1	-
2768	436433.52	2325389.37	-	-	Геодезический метод	0.1	-
2769	436434.87	2325388.83	-	-	Геодезический метод	0.1	-
2770	436435.80	2325387.71	-	-	Геодезический метод	0.1	-
2771	436436.58	2325385.63	-	-	Геодезический метод	0.1	-
2772	436436.76	2325378.59	-	-	Геодезический метод	0.1	-
2773	436436.72	2325373.13	-	-	Геодезический метод	0.1	-
2774	436434.41	2325367.19	-	-	Геодезический метод	0.1	-
2775	436433.36	2325365.57	-	-	Геодезический метод	0.1	-
2776	436431.87	2325362.61	-	-	Геодезический метод	0.1	-
2777	436430.77	2325359.82	-	-	Геодезический метод	0.1	-
2778	436430.22	2325356.24	-	-	Геодезический метод	0.1	-
2779	436430.45	2325354.57	-	-	Геодезический метод	0.1	-
2780	436430.10	2325353.32	-	-	Геодезический метод	0.1	-
2781	436428.08	2325349.60	-	-	Геодезический метод	0.1	-
2782	436426.49	2325346.74	-	-	Геодезический метод	0.1	-
2783	436425.02	2325344.30	-	-	Геодезический метод	0.1	-
2784	436424.93	2325342.32	-	-	Геодезический метод	0.1	-
2785	436425.55	2325340.73	-	-	Геодезический метод	0.1	-
2786	436426.86	2325339.51	-	-	Геодезический метод	0.1	-
2787	436429.37	2325339.00	-	-	Геодезический метод	0.1	-
2788	436431.80	2325338.80	-	-	Геодезический метод	0.1	-
2789	436434.35	2325338.98	-	-	Геодезический метод	0.1	-
2790	436442.15	2325339.04	-	-	Геодезический метод	0.1	-

## 2. Сведения о характерных точках границ объекта

Обозначение характерных точек границ	Существующие координаты, м		Измененные (уточненные) координаты, м		Метод определения координат характерной точки	Средняя квадратическая погрешность положения характерной точки (Мт), м	Описание обозначения точки на местности (при наличии)
	X	Y	X	Y			
1	2	3	4	5	6	7	8
2791	436449.63	2325340.17	-	-	Геодезический метод	0.1	-
2792	436454.18	2325341.04	-	-	Геодезический метод	0.1	-
2793	436459.43	2325341.99	-	-	Геодезический метод	0.1	-
2794	436464.21	2325343.54	-	-	Геодезический метод	0.1	-
2795	436467.59	2325345.05	-	-	Геодезический метод	0.1	-
2796	436469.43	2325346.73	-	-	Геодезический метод	0.1	-
2797	436470.87	2325348.84	-	-	Геодезический метод	0.1	-
2798	436472.09	2325351.11	-	-	Геодезический метод	0.1	-
2799	436473.32	2325356.42	-	-	Геодезический метод	0.1	-
2800	436474.00	2325357.60	-	-	Геодезический метод	0.1	-
2801	436477.01	2325359.04	-	-	Геодезический метод	0.1	-
2802	436478.92	2325358.98	-	-	Геодезический метод	0.1	-
2803	436482.93	2325359.81	-	-	Геодезический метод	0.1	-
2804	436486.47	2325363.14	-	-	Геодезический метод	0.1	-
2805	436492.70	2325366.15	-	-	Геодезический метод	0.1	-
2806	436495.54	2325367.26	-	-	Геодезический метод	0.1	-
2807	436497.82	2325368.39	-	-	Геодезический метод	0.1	-
2808	436502.01	2325370.00	-	-	Геодезический метод	0.1	-
2809	436507.90	2325370.42	-	-	Геодезический метод	0.1	-
2810	436510.25	2325369.40	-	-	Геодезический метод	0.1	-
2811	436513.69	2325366.63	-	-	Геодезический метод	0.1	-
2812	436517.35	2325364.62	-	-	Геодезический метод	0.1	-
2813	436519.25	2325364.37	-	-	Геодезический метод	0.1	-
2814	436521.84	2325365.25	-	-	Геодезический метод	0.1	-
2815	436525.96	2325368.83	-	-	Геодезический метод	0.1	-
2816	436527.15	2325370.61	-	-	Геодезический метод	0.1	-

## 2. Сведения о характерных точках границ объекта

Обозначение характерных точек границ	Существующие координаты, м		Измененные (уточненные) координаты, м		Метод определения координат характерной точки	Средняя квадратическая погрешность положения характерной точки (Мт), м	Описание обозначения точки на местности (при наличии)
	X	Y	X	Y			
1	2	3	4	5	6	7	8
2817	436528.58	2325373.62	-	-	Геодезический метод	0.1	-
2818	436531.39	2325375.25	-	-	Геодезический метод	0.1	-
2819	436533.28	2325377.95	-	-	Геодезический метод	0.1	-
2820	436533.45	2325380.61	-	-	Геодезический метод	0.1	-
2821	436533.26	2325382.36	-	-	Геодезический метод	0.1	-
2822	436532.65	2325385.59	-	-	Геодезический метод	0.1	-
2823	436532.41	2325390.15	-	-	Геодезический метод	0.1	-
2824	436533.12	2325395.17	-	-	Геодезический метод	0.1	-
2825	436537.77	2325400.37	-	-	Геодезический метод	0.1	-
2826	436541.69	2325404.73	-	-	Геодезический метод	0.1	-
2827	436544.02	2325406.27	-	-	Геодезический метод	0.1	-
2828	436546.43	2325406.98	-	-	Геодезический метод	0.1	-
2829	436547.95	2325406.84	-	-	Геодезический метод	0.1	-
2830	436550.58	2325405.46	-	-	Геодезический метод	0.1	-
2831	436551.60	2325404.37	-	-	Геодезический метод	0.1	-
2832	436554.71	2325400.00	-	-	Геодезический метод	0.1	-
2833	436556.29	2325398.61	-	-	Геодезический метод	0.1	-
2834	436559.29	2325396.55	-	-	Геодезический метод	0.1	-
2835	436561.24	2325394.68	-	-	Геодезический метод	0.1	-
2836	436563.07	2325391.78	-	-	Геодезический метод	0.1	-
2837	436563.78	2325389.95	-	-	Геодезический метод	0.1	-
2838	436563.82	2325388.23	-	-	Геодезический метод	0.1	-
2839	436563.30	2325386.82	-	-	Геодезический метод	0.1	-
2840	436561.67	2325383.44	-	-	Геодезический метод	0.1	-
2841	436559.89	2325380.91	-	-	Геодезический метод	0.1	-
2842	436560.40	2325379.09	-	-	Геодезический метод	0.1	-

## 2. Сведения о характерных точках границ объекта

Обозначение характерных точек границ	Существующие координаты, м		Измененные (уточненные) координаты, м		Метод определения координат характерной точки	Средняя квадратическая погрешность положения характерной точки (Мт), м	Описание обозначения точки на местности (при наличии)
	X	Y	X	Y			
1	2	3	4	5	6	7	8
2843	436563.71	2325377.85	-	-	Геодезический метод	0.1	-
2844	436565.59	2325377.23	-	-	Геодезический метод	0.1	-
2845	436567.26	2325375.55	-	-	Геодезический метод	0.1	-
2846	436567.96	2325373.43	-	-	Геодезический метод	0.1	-
2847	436568.30	2325372.18	-	-	Геодезический метод	0.1	-
2848	436570.08	2325370.99	-	-	Геодезический метод	0.1	-
2849	436571.33	2325371.42	-	-	Геодезический метод	0.1	-
2850	436572.89	2325372.62	-	-	Геодезический метод	0.1	-
2851	436575.95	2325373.79	-	-	Геодезический метод	0.1	-
2852	436578.21	2325374.48	-	-	Геодезический метод	0.1	-
2853	436581.16	2325374.39	-	-	Геодезический метод	0.1	-
2854	436583.26	2325374.42	-	-	Геодезический метод	0.1	-
2855	436584.63	2325375.24	-	-	Геодезический метод	0.1	-
2856	436585.65	2325377.78	-	-	Геодезический метод	0.1	-
2857	436586.47	2325379.38	-	-	Геодезический метод	0.1	-
2858	436587.67	2325381.44	-	-	Геодезический метод	0.1	-
2859	436589.17	2325383.40	-	-	Геодезический метод	0.1	-
2860	436590.62	2325384.22	-	-	Геодезический метод	0.1	-
2861	436593.55	2325385.02	-	-	Геодезический метод	0.1	-
2862	436594.73	2325384.86	-	-	Геодезический метод	0.1	-
2863	436596.34	2325384.05	-	-	Геодезический метод	0.1	-
2864	436597.17	2325383.17	-	-	Геодезический метод	0.1	-
2865	436598.36	2325381.51	-	-	Геодезический метод	0.1	-
2866	436600.27	2325380.52	-	-	Геодезический метод	0.1	-
2867	436605.53	2325377.88	-	-	Геодезический метод	0.1	-
2868	436607.60	2325376.87	-	-	Геодезический метод	0.1	-

## 2. Сведения о характерных точках границ объекта

Обозначение характерных точек границ	Существующие координаты, м		Измененные (уточненные) координаты, м		Метод определения координат характерной точки	Средняя квадратическая погрешность положения характерной точки (Мт), м	Описание обозначения точки на местности (при наличии)
	X	Y	X	Y			
1	2	3	4	5	6	7	8
2869	436609.49	2325376.14	-	-	Геодезический метод	0.1	-
2870	436613.23	2325375.46	-	-	Геодезический метод	0.1	-
2871	436616.46	2325375.08	-	-	Геодезический метод	0.1	-
2872	436618.93	2325374.92	-	-	Геодезический метод	0.1	-
2873	436620.85	2325375.05	-	-	Геодезический метод	0.1	-
2874	436623.25	2325375.65	-	-	Геодезический метод	0.1	-
2875	436626.25	2325376.90	-	-	Геодезический метод	0.1	-
2876	436628.57	2325378.07	-	-	Геодезический метод	0.1	-
2877	436632.84	2325380.47	-	-	Геодезический метод	0.1	-
2878	436636.26	2325382.61	-	-	Геодезический метод	0.1	-
2879	436638.74	2325382.74	-	-	Геодезический метод	0.1	-
2880	436641.74	2325381.02	-	-	Геодезический метод	0.1	-
2881	436647.60	2325374.17	-	-	Геодезический метод	0.1	-
2882	436649.20	2325368.60	-	-	Геодезический метод	0.1	-
2883	436649.13	2325366.31	-	-	Геодезический метод	0.1	-
2884	436648.19	2325363.47	-	-	Геодезический метод	0.1	-
2885	436645.54	2325361.16	-	-	Геодезический метод	0.1	-
2886	436645.27	2325358.41	-	-	Геодезический метод	0.1	-
2887	436645.74	2325356.67	-	-	Геодезический метод	0.1	-
2888	436647.79	2325354.60	-	-	Геодезический метод	0.1	-
2889	436650.84	2325351.36	-	-	Геодезический метод	0.1	-
2890	436652.71	2325349.78	-	-	Геодезический метод	0.1	-
2891	436657.70	2325347.43	-	-	Геодезический метод	0.1	-
2892	436663.88	2325344.48	-	-	Геодезический метод	0.1	-
2893	436667.11	2325343.33	-	-	Геодезический метод	0.1	-
2894	436675.77	2325342.60	-	-	Геодезический метод	0.1	-



## 2. Сведения о характерных точках границ объекта

Обозначение характерных точек границ	Существующие координаты, м		Измененные (уточненные) координаты, м		Метод определения координат характерной точки	Средняя квадратическая погрешность положения характерной точки (Мт), м	Описание обозначения точки на местности (при наличии)
	X	Y	X	Y			
1	2	3	4	5	6	7	8
2895	436679.84	2325342.52	-	-	Геодезический метод	0.1	-
2896	436682.71	2325342.10	-	-	Геодезический метод	0.1	-
2897	436685.35	2325340.88	-	-	Геодезический метод	0.1	-
2898	436687.90	2325341.95	-	-	Геодезический метод	0.1	-
2899	436689.77	2325343.53	-	-	Геодезический метод	0.1	-
2900	436692.07	2325347.19	-	-	Геодезический метод	0.1	-
2901	436694.24	2325352.47	-	-	Геодезический метод	0.1	-
2902	436695.99	2325357.02	-	-	Геодезический метод	0.1	-
2903	436695.49	2325362.28	-	-	Геодезический метод	0.1	-
2904	436695.47	2325365.24	-	-	Геодезический метод	0.1	-
2905	436697.70	2325369.09	-	-	Геодезический метод	0.1	-
2906	436703.78	2325374.47	-	-	Геодезический метод	0.1	-
2907	436705.84	2325375.54	-	-	Геодезический метод	0.1	-
2908	436708.84	2325376.70	-	-	Геодезический метод	0.1	-
2909	436710.28	2325380.38	-	-	Геодезический метод	0.1	-
2910	436709.83	2325384.21	-	-	Геодезический метод	0.1	-
2911	436711.28	2325387.30	-	-	Геодезический метод	0.1	-
2912	436713.07	2325389.64	-	-	Геодезический метод	0.1	-
2913	436715.52	2325391.85	-	-	Геодезический метод	0.1	-
2914	436719.62	2325393.01	-	-	Геодезический метод	0.1	-
2915	436724.17	2325394.29	-	-	Геодезический метод	0.1	-
2916	436729.09	2325395.68	-	-	Геодезический метод	0.1	-
2917	436732.23	2325396.28	-	-	Геодезический метод	0.1	-
2918	436737.61	2325396.59	-	-	Геодезический метод	0.1	-
2919	436742.54	2325395.70	-	-	Геодезический метод	0.1	-
2920	436745.70	2325395.90	-	-	Геодезический метод	0.1	-

## 2. Сведения о характерных точках границ объекта

Обозначение характерных точек границ	Существующие координаты, м		Измененные (уточненные) координаты, м		Метод определения координат характерной точки	Средняя квадратическая погрешность положения характерной точки (M <sub>t</sub> ), м	Описание обозначения точки на местности (при наличии)
	X	Y	X	Y			
1	2	3	4	5	6	7	8
2921	436749.72	2325395.97	-	-	Геодезический метод	0.1	-
2922	436754.43	2325395.99	-	-	Геодезический метод	0.1	-
2923	436757.91	2325397.89	-	-	Геодезический метод	0.1	-
2924	436765.47	2325404.59	-	-	Геодезический метод	0.1	-
2925	436768.96	2325406.21	-	-	Геодезический метод	0.1	-
2926	436771.34	2325405.95	-	-	Геодезический метод	0.1	-
2927	436775.22	2325405.28	-	-	Геодезический метод	0.1	-
2928	436777.77	2325405.51	-	-	Геодезический метод	0.1	-
2929	436780.31	2325406.92	-	-	Геодезический метод	0.1	-
2930	436782.33	2325409.15	-	-	Геодезический метод	0.1	-
2931	436784.68	2325410.75	-	-	Геодезический метод	0.1	-
2932	436786.76	2325411.89	-	-	Геодезический метод	0.1	-
2933	436787.58	2325413.82	-	-	Геодезический метод	0.1	-
2934	436787.94	2325416.20	-	-	Геодезический метод	0.1	-
2935	436789.12	2325418.98	-	-	Геодезический метод	0.1	-
2936	436791.31	2325421.62	-	-	Геодезический метод	0.1	-
2937	436794.39	2325424.11	-	-	Геодезический метод	0.1	-
2938	436798.10	2325426.17	-	-	Геодезический метод	0.1	-
2939	436801.29	2325427.36	-	-	Геодезический метод	0.1	-
2940	436802.99	2325428.32	-	-	Геодезический метод	0.1	-
2941	436804.09	2325430.00	-	-	Геодезический метод	0.1	-
2942	436805.59	2325430.39	-	-	Геодезический метод	0.1	-
2943	436807.73	2325429.89	-	-	Геодезический метод	0.1	-
2944	436809.88	2325429.98	-	-	Геодезический метод	0.1	-
2945	436812.21	2325430.79	-	-	Геодезический метод	0.1	-
2946	436816.48	2325431.01	-	-	Геодезический метод	0.1	-

## 2. Сведения о характерных точках границ объекта

Обозначение характерных точек границ	Существующие координаты, м		Измененные (уточненные) координаты, м		Метод определения координат характерной точки	Средняя квадратическая погрешность положения характерной точки (Мт), м	Описание обозначения точки на местности (при наличии)
	X	Y	X	Y			
1	2	3	4	5	6	7	8
2947	436819.72	2325430.62	-	-	Геодезический метод	0.1	-
2948	436821.71	2325430.19	-	-	Геодезический метод	0.1	-
2949	436826.08	2325428.82	-	-	Геодезический метод	0.1	-
2950	436828.40	2325428.79	-	-	Геодезический метод	0.1	-
2951	436831.58	2325429.45	-	-	Геодезический метод	0.1	-
2952	436836.11	2325430.75	-	-	Геодезический метод	0.1	-
2953	436844.54	2325434.14	-	-	Геодезический метод	0.1	-
2954	436846.97	2325435.22	-	-	Геодезический метод	0.1	-
2955	436850.71	2325435.49	-	-	Геодезический метод	0.1	-
2956	436853.24	2325433.70	-	-	Геодезический метод	0.1	-
2957	436853.76	2325432.06	-	-	Геодезический метод	0.1	-
2958	436852.35	2325431.24	-	-	Геодезический метод	0.1	-
2959	436851.41	2325428.58	-	-	Геодезический метод	0.1	-
2960	436848.85	2325426.07	-	-	Геодезический метод	0.1	-
2961	436847.95	2325423.28	-	-	Геодезический метод	0.1	-
2962	436849.55	2325422.08	-	-	Геодезический метод	0.1	-
2963	436851.58	2325423.02	-	-	Геодезический метод	0.1	-
2964	436852.86	2325424.18	-	-	Геодезический метод	0.1	-
2965	436855.91	2325425.57	-	-	Геодезический метод	0.1	-
2966	436858.08	2325426.04	-	-	Геодезический метод	0.1	-
2967	436860.46	2325427.31	-	-	Геодезический метод	0.1	-
2968	436861.54	2325428.28	-	-	Геодезический метод	0.1	-
2969	436862.80	2325428.53	-	-	Геодезический метод	0.1	-
2970	436865.08	2325427.84	-	-	Геодезический метод	0.1	-
2971	436868.57	2325424.85	-	-	Геодезический метод	0.1	-
2972	436870.61	2325423.52	-	-	Геодезический метод	0.1	-

## 2. Сведения о характерных точках границ объекта

Обозначение характерных точек границ	Существующие координаты, м		Измененные (уточненные) координаты, м		Метод определения координат характерной точки	Средняя квадратическая погрешность положения характерной точки (Мт), м	Описание обозначения точки на местности (при наличии)
	X	Y	X	Y			
1	2	3	4	5	6	7	8
2973	436873.26	2325423.91	-	-	Геодезический метод	0.1	-
2974	436874.99	2325425.78	-	-	Геодезический метод	0.1	-
2975	436876.75	2325427.26	-	-	Геодезический метод	0.1	-
2976	436879.25	2325427.77	-	-	Геодезический метод	0.1	-
2977	436881.56	2325429.65	-	-	Геодезический метод	0.1	-
2978	436882.39	2325431.98	-	-	Геодезический метод	0.1	-
2979	436883.54	2325433.67	-	-	Геодезический метод	0.1	-
2980	436885.94	2325435.36	-	-	Геодезический метод	0.1	-
2981	436888.91	2325435.92	-	-	Геодезический метод	0.1	-
2982	436891.09	2325436.75	-	-	Геодезический метод	0.1	-
2983	436892.54	2325437.29	-	-	Геодезический метод	0.1	-
2984	436894.56	2325436.08	-	-	Геодезический метод	0.1	-
2985	436895.83	2325433.31	-	-	Геодезический метод	0.1	-
2986	436896.49	2325429.70	-	-	Геодезический метод	0.1	-
2987	436895.61	2325425.99	-	-	Геодезический метод	0.1	-
2988	436894.71	2325420.02	-	-	Геодезический метод	0.1	-
2989	436895.60	2325416.02	-	-	Геодезический метод	0.1	-
2990	436896.09	2325414.66	-	-	Геодезический метод	0.1	-
2991	436898.86	2325412.77	-	-	Геодезический метод	0.1	-
2992	436901.83	2325411.05	-	-	Геодезический метод	0.1	-
2993	436906.75	2325410.71	-	-	Геодезический метод	0.1	-
2994	436908.87	2325410.19	-	-	Геодезический метод	0.1	-
2995	436910.86	2325407.93	-	-	Геодезический метод	0.1	-
2996	436911.64	2325406.65	-	-	Геодезический метод	0.1	-
2997	436912.20	2325404.25	-	-	Геодезический метод	0.1	-
2998	436914.13	2325403.42	-	-	Геодезический метод	0.1	-

## 2. Сведения о характерных точках границ объекта

Обозначение характерных точек границ	Существующие координаты, м		Измененные (уточненные) координаты, м		Метод определения координат характерной точки	Средняя квадратическая погрешность положения характерной точки (Мт), м	Описание обозначения точки на местности (при наличии)
	X	Y	X	Y			
1	2	3	4	5	6	7	8
2999	436916.51	2325404.16	-	-	Геодезический метод	0.1	-
3000	436917.91	2325406.33	-	-	Геодезический метод	0.1	-
3001	436919.83	2325414.06	-	-	Геодезический метод	0.1	-
3002	436921.17	2325417.19	-	-	Геодезический метод	0.1	-
3003	436923.66	2325420.37	-	-	Геодезический метод	0.1	-
3004	436926.97	2325422.19	-	-	Геодезический метод	0.1	-
3005	436933.35	2325422.55	-	-	Геодезический метод	0.1	-
3006	436934.75	2325421.35	-	-	Геодезический метод	0.1	-
3007	436936.07	2325417.38	-	-	Геодезический метод	0.1	-
3008	436938.21	2325415.11	-	-	Геодезический метод	0.1	-
3009	436941.51	2325413.29	-	-	Геодезический метод	0.1	-
3010	436944.66	2325409.46	-	-	Геодезический метод	0.1	-
3011	436950.22	2325402.48	-	-	Геодезический метод	0.1	-
3012	436954.05	2325399.21	-	-	Геодезический метод	0.1	-
3013	436956.94	2325397.31	-	-	Геодезический метод	0.1	-
3014	436961.15	2325393.82	-	-	Геодезический метод	0.1	-
3015	436965.44	2325391.13	-	-	Геодезический метод	0.1	-
3016	436969.69	2325390.18	-	-	Геодезический метод	0.1	-
3017	436973.01	2325390.59	-	-	Геодезический метод	0.1	-
3018	436975.19	2325393.86	-	-	Геодезический метод	0.1	-
3019	436978.45	2325395.66	-	-	Геодезический метод	0.1	-
3020	436981.63	2325395.98	-	-	Геодезический метод	0.1	-
3021	436982.75	2325397.08	-	-	Геодезический метод	0.1	-
3022	436983.73	2325398.65	-	-	Геодезический метод	0.1	-
3023	436987.50	2325400.24	-	-	Геодезический метод	0.1	-
3024	436990.25	2325401.06	-	-	Геодезический метод	0.1	-

## 2. Сведения о характерных точках границ объекта

Обозначение характерных точек границ	Существующие координаты, м		Измененные (уточненные) координаты, м		Метод определения координат характерной точки	Средняя квадратическая погрешность положения характерной точки (Мт), м	Описание обозначения точки на местности (при наличии)
	X	Y	X	Y			
1	2	3	4	5	6	7	8
3025	436993.91	2325401.17	-	-	Геодезический метод	0.1	-
3026	436997.17	2325399.75	-	-	Геодезический метод	0.1	-
3027	437002.74	2325394.80	-	-	Геодезический метод	0.1	-
3028	437006.20	2325391.98	-	-	Геодезический метод	0.1	-
3029	437010.57	2325389.14	-	-	Геодезический метод	0.1	-
3030	437012.92	2325387.84	-	-	Геодезический метод	0.1	-
3031	437014.65	2325386.11	-	-	Геодезический метод	0.1	-
3032	437016.93	2325384.07	-	-	Геодезический метод	0.1	-
3033	437017.84	2325381.42	-	-	Геодезический метод	0.1	-
3034	437017.19	2325379.70	-	-	Геодезический метод	0.1	-
3035	437017.13	2325377.37	-	-	Геодезический метод	0.1	-
3036	437018.10	2325375.12	-	-	Геодезический метод	0.1	-
3037	437021.13	2325373.75	-	-	Геодезический метод	0.1	-
3038	437027.47	2325374.03	-	-	Геодезический метод	0.1	-
3039	437030.54	2325373.72	-	-	Геодезический метод	0.1	-
3040	437035.07	2325371.61	-	-	Геодезический метод	0.1	-
3041	437037.18	2325370.82	-	-	Геодезический метод	0.1	-
3042	437039.37	2325371.31	-	-	Геодезический метод	0.1	-
3043	437041.75	2325373.38	-	-	Геодезический метод	0.1	-
3044	437043.66	2325376.26	-	-	Геодезический метод	0.1	-
3045	437044.95	2325378.45	-	-	Геодезический метод	0.1	-
3046	437046.42	2325379.60	-	-	Геодезический метод	0.1	-
3047	437048.03	2325380.50	-	-	Геодезический метод	0.1	-
3048	437048.37	2325382.23	-	-	Геодезический метод	0.1	-
3049	437048.91	2325384.00	-	-	Геодезический метод	0.1	-
3050	437049.46	2325386.06	-	-	Геодезический метод	0.1	-

## 2. Сведения о характерных точках границ объекта

Обозначение характерных точек границ	Существующие координаты, м		Измененные (уточненные) координаты, м		Метод определения координат характерной точки	Средняя квадратическая погрешность положения характерной точки (Мт), м	Описание обозначения точки на местности (при наличии)
	X	Y	X	Y			
1	2	3	4	5	6	7	8
3051	437049.08	2325387.66	-	-	Геодезический метод	0.1	-
3052	437049.23	2325389.63	-	-	Геодезический метод	0.1	-
3053	437050.16	2325391.35	-	-	Геодезический метод	0.1	-
3054	437050.77	2325393.86	-	-	Геодезический метод	0.1	-
3055	437051.42	2325396.12	-	-	Геодезический метод	0.1	-
3056	437052.21	2325399.57	-	-	Геодезический метод	0.1	-
3057	437051.86	2325401.76	-	-	Геодезический метод	0.1	-
3058	437051.24	2325403.37	-	-	Геодезический метод	0.1	-
3059	437050.96	2325405.05	-	-	Геодезический метод	0.1	-
3060	437051.62	2325405.73	-	-	Геодезический метод	0.1	-
3061	437053.01	2325405.85	-	-	Геодезический метод	0.1	-
3062	437054.65	2325406.00	-	-	Геодезический метод	0.1	-
3063	437055.81	2325406.96	-	-	Геодезический метод	0.1	-
3064	437056.80	2325408.64	-	-	Геодезический метод	0.1	-
3065	437057.68	2325410.96	-	-	Геодезический метод	0.1	-
3066	437058.09	2325413.31	-	-	Геодезический метод	0.1	-
3067	437058.67	2325415.74	-	-	Геодезический метод	0.1	-
3068	437059.79	2325417.59	-	-	Геодезический метод	0.1	-
3069	437062.26	2325420.80	-	-	Геодезический метод	0.1	-
3070	437063.24	2325423.20	-	-	Геодезический метод	0.1	-
3071	437064.80	2325425.41	-	-	Геодезический метод	0.1	-
3072	437066.70	2325427.77	-	-	Геодезический метод	0.1	-
3073	437067.56	2325429.11	-	-	Геодезический метод	0.1	-
3074	437068.27	2325430.55	-	-	Геодезический метод	0.1	-
3075	437068.48	2325431.70	-	-	Геодезический метод	0.1	-
3076	437068.87	2325434.06	-	-	Геодезический метод	0.1	-

## 2. Сведения о характерных точках границ объекта

Обозначение характерных точек границ	Существующие координаты, м		Измененные (уточненные) координаты, м		Метод определения координат характерной точки	Средняя квадратическая погрешность положения характерной точки (Мт), м	Описание обозначения точки на местности (при наличии)
	X	Y	X	Y			
1	2	3	4	5	6	7	8
3077	437069.67	2325434.85	-	-	Геодезический метод	0.1	-
3078	437070.73	2325434.93	-	-	Геодезический метод	0.1	-
3079	437071.55	2325434.14	-	-	Геодезический метод	0.1	-
3080	437072.92	2325433.97	-	-	Геодезический метод	0.1	-
3081	437074.69	2325434.06	-	-	Геодезический метод	0.1	-
3082	437076.40	2325434.94	-	-	Геодезический метод	0.1	-
3083	437078.61	2325436.33	-	-	Геодезический метод	0.1	-
3084	437081.09	2325437.40	-	-	Геодезический метод	0.1	-
3085	437084.31	2325438.00	-	-	Геодезический метод	0.1	-
3086	437088.55	2325438.21	-	-	Геодезический метод	0.1	-
3087	437090.61	2325437.90	-	-	Геодезический метод	0.1	-
3088	437092.55	2325436.22	-	-	Геодезический метод	0.1	-
3089	437094.54	2325435.17	-	-	Геодезический метод	0.1	-
3090	437096.30	2325435.14	-	-	Геодезический метод	0.1	-
3091	437097.30	2325435.97	-	-	Геодезический метод	0.1	-
3092	437098.57	2325436.26	-	-	Геодезический метод	0.1	-
3093	437100.18	2325435.76	-	-	Геодезический метод	0.1	-
3094	437102.23	2325435.15	-	-	Геодезический метод	0.1	-
3095	437104.20	2325434.75	-	-	Геодезический метод	0.1	-
3096	437104.98	2325433.57	-	-	Геодезический метод	0.1	-
3097	437106.26	2325431.99	-	-	Геодезический метод	0.1	-
3098	437108.18	2325431.38	-	-	Геодезический метод	0.1	-
3099	437110.53	2325431.18	-	-	Геодезический метод	0.1	-
3100	437112.59	2325430.89	-	-	Геодезический метод	0.1	-
3101	437114.53	2325430.77	-	-	Геодезический метод	0.1	-
3102	437116.56	2325430.30	-	-	Геодезический метод	0.1	-



## 2. Сведения о характерных точках границ объекта

Обозначение характерных точек границ	Существующие координаты, м		Измененные (уточненные) координаты, м		Метод определения координат характерной точки	Средняя квадратическая погрешность положения характерной точки (Мт), м	Описание обозначения точки на местности (при наличии)
	X	Y	X	Y			
1	2	3	4	5	6	7	8
3103	437122.08	2325429.92	-	-	Геодезический метод	0.1	-
3104	437127.32	2325429.84	-	-	Геодезический метод	0.1	-
3105	437128.92	2325429.11	-	-	Геодезический метод	0.1	-
3106	437130.61	2325427.36	-	-	Геодезический метод	0.1	-
3107	437132.42	2325426.11	-	-	Геодезический метод	0.1	-
3108	437134.97	2325425.60	-	-	Геодезический метод	0.1	-
3109	437135.95	2325426.42	-	-	Геодезический метод	0.1	-
3110	437136.47	2325428.20	-	-	Геодезический метод	0.1	-
3111	437137.60	2325430.01	-	-	Геодезический метод	0.1	-
3112	437139.29	2325431.51	-	-	Геодезический метод	0.1	-
3113	437141.34	2325431.89	-	-	Геодезический метод	0.1	-
3114	437143.00	2325432.01	-	-	Геодезический метод	0.1	-
3115	437144.81	2325432.68	-	-	Геодезический метод	0.1	-
3116	437146.94	2325432.24	-	-	Геодезический метод	0.1	-
3117	437150.86	2325432.46	-	-	Геодезический метод	0.1	-
3118	437153.20	2325433.55	-	-	Геодезический метод	0.1	-
3119	437155.07	2325434.05	-	-	Геодезический метод	0.1	-
3120	437157.13	2325434.50	-	-	Геодезический метод	0.1	-
3121	437158.98	2325435.72	-	-	Геодезический метод	0.1	-
3122	437161.86	2325435.65	-	-	Геодезический метод	0.1	-
3123	437163.93	2325435.50	-	-	Геодезический метод	0.1	-
3124	437165.39	2325434.62	-	-	Геодезический метод	0.1	-
3125	437167.99	2325433.72	-	-	Геодезический метод	0.1	-
3126	437170.77	2325433.94	-	-	Геодезический метод	0.1	-
3127	437172.96	2325436.44	-	-	Геодезический метод	0.1	-
3128	437174.83	2325437.79	-	-	Геодезический метод	0.1	-

## 2. Сведения о характерных точках границ объекта

Обозначение характерных точек границ	Существующие координаты, м		Измененные (уточненные) координаты, м		Метод определения координат характерной точки	Средняя квадратическая погрешность положения характерной точки (Мт), м	Описание обозначения точки на местности (при наличии)
	X	Y	X	Y			
1	2	3	4	5	6	7	8
3129	437182.51	2325438.07	-	-	Геодезический метод	0.1	-
3130	437186.14	2325438.04	-	-	Геодезический метод	0.1	-
3131	437191.20	2325437.87	-	-	Геодезический метод	0.1	-
3132	437193.80	2325437.87	-	-	Геодезический метод	0.1	-
3133	437199.65	2325439.00	-	-	Геодезический метод	0.1	-
3134	437202.13	2325439.29	-	-	Геодезический метод	0.1	-
3135	437204.88	2325438.92	-	-	Геодезический метод	0.1	-
3136	437208.27	2325438.25	-	-	Геодезический метод	0.1	-
3137	437210.67	2325437.98	-	-	Геодезический метод	0.1	-
3138	437213.46	2325438.34	-	-	Геодезический метод	0.1	-
3139	437215.87	2325438.99	-	-	Геодезический метод	0.1	-
3140	437230.30	2325438.37	-	-	Геодезический метод	0.1	-
3141	437235.96	2325437.17	-	-	Геодезический метод	0.1	-
3142	437238.41	2325435.55	-	-	Геодезический метод	0.1	-
3143	437240.72	2325434.22	-	-	Геодезический метод	0.1	-
3144	437243.70	2325433.58	-	-	Геодезический метод	0.1	-
3145	437245.27	2325434.10	-	-	Геодезический метод	0.1	-
3146	437247.19	2325434.06	-	-	Геодезический метод	0.1	-
3147	437250.47	2325434.48	-	-	Геодезический метод	0.1	-
3148	437254.02	2325434.33	-	-	Геодезический метод	0.1	-
3149	437259.46	2325432.78	-	-	Геодезический метод	0.1	-
3150	437272.66	2325432.39	-	-	Геодезический метод	0.1	-
3151	437277.02	2325432.93	-	-	Геодезический метод	0.1	-
3152	437279.99	2325435.20	-	-	Геодезический метод	0.1	-
3153	437282.44	2325436.93	-	-	Геодезический метод	0.1	-
3154	437284.28	2325439.66	-	-	Геодезический метод	0.1	-

## 2. Сведения о характерных точках границ объекта

Обозначение характерных точек границ	Существующие координаты, м		Измененные (уточненные) координаты, м		Метод определения координат характерной точки	Средняя квадратическая погрешность положения характерной точки (Мт), м	Описание обозначения точки на местности (при наличии)
	X	Y	X	Y			
1	2	3	4	5	6	7	8
3155	437285.85	2325442.53	-	-	Геодезический метод	0.1	-
3156	437286.36	2325445.77	-	-	Геодезический метод	0.1	-
3157	437287.29	2325449.09	-	-	Геодезический метод	0.1	-
3158	437288.12	2325451.07	-	-	Геодезический метод	0.1	-
3159	437289.15	2325452.68	-	-	Геодезический метод	0.1	-
3160	437290.74	2325452.54	-	-	Геодезический метод	0.1	-
3161	437294.15	2325451.38	-	-	Геодезический метод	0.1	-
3162	437296.62	2325450.11	-	-	Геодезический метод	0.1	-
3163	437298.60	2325449.70	-	-	Геодезический метод	0.1	-
3164	437301.36	2325449.64	-	-	Геодезический метод	0.1	-
3165	437303.27	2325451.95	-	-	Геодезический метод	0.1	-
3166	437304.01	2325453.86	-	-	Геодезический метод	0.1	-
3167	437304.99	2325457.06	-	-	Геодезический метод	0.1	-
3168	437305.31	2325459.66	-	-	Геодезический метод	0.1	-
3169	437305.92	2325463.36	-	-	Геодезический метод	0.1	-
3170	437305.90	2325465.57	-	-	Геодезический метод	0.1	-
3171	437305.86	2325467.21	-	-	Геодезический метод	0.1	-
3172	437306.43	2325469.04	-	-	Геодезический метод	0.1	-
3173	437308.07	2325471.54	-	-	Геодезический метод	0.1	-
3174	437310.26	2325473.63	-	-	Геодезический метод	0.1	-
3175	437313.08	2325475.62	-	-	Геодезический метод	0.1	-
3176	437315.76	2325476.16	-	-	Геодезический метод	0.1	-
3177	437320.37	2325477.17	-	-	Геодезический метод	0.1	-
3178	437324.89	2325478.27	-	-	Геодезический метод	0.1	-
3179	437328.14	2325480.33	-	-	Геодезический метод	0.1	-
3180	437331.05	2325481.89	-	-	Геодезический метод	0.1	-

## 2. Сведения о характерных точках границ объекта

Обозначение характерных точек границ	Существующие координаты, м		Измененные (уточненные) координаты, м		Метод определения координат характерной точки	Средняя квадратическая погрешность положения характерной точки (Мт), м	Описание обозначения точки на местности (при наличии)
	X	Y	X	Y			
1	2	3	4	5	6	7	8
3181	437333.87	2325484.17	-	-	Геодезический метод	0.1	-
3182	437338.56	2325486.55	-	-	Геодезический метод	0.1	-
3183	437340.71	2325487.00	-	-	Геодезический метод	0.1	-
3184	437343.06	2325487.02	-	-	Геодезический метод	0.1	-
3185	437345.63	2325487.45	-	-	Геодезический метод	0.1	-
3186	437348.21	2325488.32	-	-	Геодезический метод	0.1	-
3187	437350.45	2325489.47	-	-	Геодезический метод	0.1	-
3188	437352.27	2325491.00	-	-	Геодезический метод	0.1	-
3189	437353.84	2325492.53	-	-	Геодезический метод	0.1	-
3190	437356.79	2325497.30	-	-	Геодезический метод	0.1	-
3191	437359.00	2325500.52	-	-	Геодезический метод	0.1	-
3192	437360.00	2325502.21	-	-	Геодезический метод	0.1	-
3193	437362.35	2325503.66	-	-	Геодезический метод	0.1	-
3194	437364.00	2325503.96	-	-	Геодезический метод	0.1	-
3195	437365.19	2325504.87	-	-	Геодезический метод	0.1	-
3196	437368.16	2325506.72	-	-	Геодезический метод	0.1	-
3197	437369.96	2325507.61	-	-	Геодезический метод	0.1	-
3198	437370.69	2325508.59	-	-	Геодезический метод	0.1	-
3199	437372.07	2325509.26	-	-	Геодезический метод	0.1	-
3200	437374.43	2325509.99	-	-	Геодезический метод	0.1	-
3201	437376.87	2325510.79	-	-	Геодезический метод	0.1	-
3202	437378.73	2325512.32	-	-	Геодезический метод	0.1	-
3203	437379.97	2325513.43	-	-	Геодезический метод	0.1	-
3204	437381.34	2325514.04	-	-	Геодезический метод	0.1	-
3205	437382.62	2325514.00	-	-	Геодезический метод	0.1	-
3206	437383.98	2325514.26	-	-	Геодезический метод	0.1	-

## 2. Сведения о характерных точках границ объекта

Обозначение характерных точек границ	Существующие координаты, м		Измененные (уточненные) координаты, м		Метод определения координат характерной точки	Средняя квадратическая погрешность положения характерной точки (Мт), м	Описание обозначения точки на местности (при наличии)
	X	Y	X	Y			
1	2	3	4	5	6	7	8
3207	437385.92	2325515.00	-	-	Геодезический метод	0.1	-
3208	437387.94	2325516.09	-	-	Геодезический метод	0.1	-
3209	437389.52	2325517.49	-	-	Геодезический метод	0.1	-
3210	437391.69	2325519.01	-	-	Геодезический метод	0.1	-
3211	437393.79	2325520.52	-	-	Геодезический метод	0.1	-
3212	437395.91	2325522.75	-	-	Геодезический метод	0.1	-
3213	437398.43	2325526.68	-	-	Геодезический метод	0.1	-
3214	437399.88	2325528.99	-	-	Геодезический метод	0.1	-
3215	437401.46	2325531.54	-	-	Геодезический метод	0.1	-
3216	437402.92	2325532.85	-	-	Геодезический метод	0.1	-
3217	437406.21	2325533.99	-	-	Геодезический метод	0.1	-
3218	437407.44	2325535.32	-	-	Геодезический метод	0.1	-
3219	437409.61	2325536.85	-	-	Геодезический метод	0.1	-
3220	437412.36	2325538.57	-	-	Геодезический метод	0.1	-
3221	437415.02	2325540.01	-	-	Геодезический метод	0.1	-
3222	437416.99	2325541.38	-	-	Геодезический метод	0.1	-
3223	437419.40	2325544.04	-	-	Геодезический метод	0.1	-
3224	437420.64	2325545.43	-	-	Геодезический метод	0.1	-
3225	437422.11	2325547.33	-	-	Геодезический метод	0.1	-
3226	437424.67	2325549.55	-	-	Геодезический метод	0.1	-
3227	437426.39	2325550.01	-	-	Геодезический метод	0.1	-
3228	437429.88	2325549.71	-	-	Геодезический метод	0.1	-
3229	437433.22	2325547.83	-	-	Геодезический метод	0.1	-
3230	437436.11	2325546.55	-	-	Геодезический метод	0.1	-
3231	437438.79	2325545.50	-	-	Геодезический метод	0.1	-
3232	437441.55	2325545.01	-	-	Геодезический метод	0.1	-

## 2. Сведения о характерных точках границ объекта

Обозначение характерных точек границ	Существующие координаты, м		Измененные (уточненные) координаты, м		Метод определения координат характерной точки	Средняя квадратическая погрешность положения характерной точки (Mt), м	Описание обозначения точки на местности (при наличии)
	X	Y	X	Y			
1	2	3	4	5	6	7	8
3233	437443.35	2325545.74	-	-	Геодезический метод	0.1	-
3234	437445.71	2325546.26	-	-	Геодезический метод	0.1	-
3235	437447.85	2325546.85	-	-	Геодезический метод	0.1	-
3236	437449.48	2325547.46	-	-	Геодезический метод	0.1	-
3237	437451.48	2325548.10	-	-	Геодезический метод	0.1	-
3238	437456.01	2325549.49	-	-	Геодезический метод	0.1	-
3239	437457.39	2325550.42	-	-	Геодезический метод	0.1	-
3240	437458.87	2325551.43	-	-	Геодезический метод	0.1	-
3241	437462.12	2325552.74	-	-	Геодезический метод	0.1	-
3242	437463.22	2325552.97	-	-	Геодезический метод	0.1	-
3243	437464.56	2325553.68	-	-	Геодезический метод	0.1	-
3244	437466.00	2325554.50	-	-	Геодезический метод	0.1	-
3245	437468.19	2325554.91	-	-	Геодезический метод	0.1	-
3246	437469.90	2325554.84	-	-	Геодезический метод	0.1	-
3247	437471.45	2325555.23	-	-	Геодезический метод	0.1	-
3248	437474.96	2325556.39	-	-	Геодезический метод	0.1	-
3249	437476.53	2325556.56	-	-	Геодезический метод	0.1	-
3250	437480.39	2325556.33	-	-	Геодезический метод	0.1	-
3251	437485.00	2325555.51	-	-	Геодезический метод	0.1	-
3252	437488.37	2325556.14	-	-	Геодезический метод	0.1	-
3253	437491.88	2325556.42	-	-	Геодезический метод	0.1	-
3254	437494.93	2325555.63	-	-	Геодезический метод	0.1	-
3255	437496.26	2325554.39	-	-	Геодезический метод	0.1	-
3256	437498.50	2325552.91	-	-	Геодезический метод	0.1	-
3257	437500.98	2325551.99	-	-	Геодезический метод	0.1	-
3258	437502.62	2325551.67	-	-	Геодезический метод	0.1	-

## 2. Сведения о характерных точках границ объекта

Обозначение характерных точек границ	Существующие координаты, м		Измененные (уточненные) координаты, м		Метод определения координат характерной точки	Средняя квадратическая погрешность положения характерной точки (Мт), м	Описание обозначения точки на местности (при наличии)
	X	Y	X	Y			
1	2	3	4	5	6	7	8
3259	437504.26	2325551.78	-	-	Геодезический метод	0.1	-
3260	437505.77	2325552.19	-	-	Геодезический метод	0.1	-
3261	437507.70	2325552.21	-	-	Геодезический метод	0.1	-
3262	437509.76	2325552.02	-	-	Геодезический метод	0.1	-
3263	437511.11	2325551.48	-	-	Геодезический метод	0.1	-
3264	437512.86	2325550.09	-	-	Геодезический метод	0.1	-
3265	437516.73	2325547.64	-	-	Геодезический метод	0.1	-
3266	437518.51	2325547.11	-	-	Геодезический метод	0.1	-
3267	437519.80	2325546.60	-	-	Геодезический метод	0.1	-
3268	437521.01	2325546.09	-	-	Геодезический метод	0.1	-
3269	437522.87	2325545.83	-	-	Геодезический метод	0.1	-
3270	437525.14	2325546.04	-	-	Геодезический метод	0.1	-
3271	437526.85	2325546.28	-	-	Геодезический метод	0.1	-
3272	437528.65	2325546.59	-	-	Геодезический метод	0.1	-
3273	437531.72	2325547.58	-	-	Геодезический метод	0.1	-
3274	437534.61	2325548.86	-	-	Геодезический метод	0.1	-
3275	437535.79	2325548.98	-	-	Геодезический метод	0.1	-
3276	437535.48	2325551.72	-	-	Геодезический метод	0.1	-
3277	437534.57	2325554.59	-	-	Геодезический метод	0.1	-
3278	437530.23	2325560.39	-	-	Геодезический метод	0.1	-
3279	437525.19	2325564.42	-	-	Геодезический метод	0.1	-
3280	437516.67	2325571.43	-	-	Геодезический метод	0.1	-
3281	437486.07	2325600.58	-	-	Геодезический метод	0.1	-
3282	437461.38	2325624.77	-	-	Геодезический метод	0.1	-
3283	437462.84	2325626.52	-	-	Геодезический метод	0.1	-
3284	437482.42	2325606.97	-	-	Геодезический метод	0.1	-

## 2. Сведения о характерных точках границ объекта

Обозначение характерных точек границ	Существующие координаты, м		Измененные (уточненные) координаты, м		Метод определения координат характерной точки	Средняя квадратическая погрешность положения характерной точки (Мт), м	Описание обозначения точки на местности (при наличии)
	X	Y	X	Y			
1	2	3	4	5	6	7	8
3285	437519.36	2325571.66	-	-	Геодезический метод	0.1	-
3286	437523.25	2325568.56	-	-	Геодезический метод	0.1	-
3287	437531.58	2325561.90	-	-	Геодезический метод	0.1	-
3288	437536.15	2325555.91	-	-	Геодезический метод	0.1	-
3289	437537.18	2325553.41	-	-	Геодезический метод	0.1	-
3290	437537.33	2325548.97	-	-	Геодезический метод	0.1	-
3291	437539.19	2325549.54	-	-	Геодезический метод	0.1	-
3292	437542.71	2325550.24	-	-	Геодезический метод	0.1	-
3293	437545.55	2325549.60	-	-	Геодезический метод	0.1	-
3294	437547.35	2325549.29	-	-	Геодезический метод	0.1	-
3295	437548.61	2325548.33	-	-	Геодезический метод	0.1	-
3296	437549.35	2325546.67	-	-	Геодезический метод	0.1	-
3297	437549.34	2325543.73	-	-	Геодезический метод	0.1	-
3298	437549.93	2325541.29	-	-	Геодезический метод	0.1	-
3299	437550.84	2325538.68	-	-	Геодезический метод	0.1	-
3300	437552.99	2325536.57	-	-	Геодезический метод	0.1	-
3301	437573.27	2325521.82	-	-	Геодезический метод	0.1	-
3302	437582.98	2325516.10	-	-	Геодезический метод	0.1	-
3303	437592.02	2325511.13	-	-	Геодезический метод	0.1	-
3304	437595.54	2325510.20	-	-	Геодезический метод	0.1	-
3305	437598.55	2325509.46	-	-	Геодезический метод	0.1	-
3306	437600.27	2325509.03	-	-	Геодезический метод	0.1	-
3307	437611.43	2325503.51	-	-	Геодезический метод	0.1	-
3308	437623.82	2325497.95	-	-	Геодезический метод	0.1	-
3309	437638.13	2325491.53	-	-	Геодезический метод	0.1	-
3310	437659.21	2325482.31	-	-	Геодезический метод	0.1	-



## 2. Сведения о характерных точках границ объекта

Обозначение характерных точек границ	Существующие координаты, м		Измененные (уточненные) координаты, м		Метод определения координат характерной точки	Средняя квадратическая погрешность положения характерной точки (Мт), м	Описание обозначения точки на местности (при наличии)
	X	Y	X	Y			
1	2	3	4	5	6	7	8
3311	437676.58	2325474.37	-	-	Геодезический метод	0.1	-
3312	437675.10	2325472.17	-	-	Геодезический метод	0.1	-
3313	437658.20	2325479.90	-	-	Геодезический метод	0.1	-
3314	437637.13	2325489.11	-	-	Геодезический метод	0.1	-
3315	437610.42	2325501.10	-	-	Геодезический метод	0.1	-
3316	437599.62	2325506.50	-	-	Геодезический метод	0.1	-
3317	437594.86	2325507.68	-	-	Геодезический метод	0.1	-
3318	437591.17	2325508.63	-	-	Геодезический метод	0.1	-
3319	437571.90	2325519.64	-	-	Геодезический метод	0.1	-
3320	437555.03	2325532.49	-	-	Геодезический метод	0.1	-
3321	437551.77	2325534.97	-	-	Геодезический метод	0.1	-
3322	437550.09	2325536.36	-	-	Геодезический метод	0.1	-
3323	437547.82	2325539.77	-	-	Геодезический метод	0.1	-
3324	437547.22	2325541.92	-	-	Геодезический метод	0.1	-
3325	437546.70	2325543.72	-	-	Геодезический метод	0.1	-
3326	437545.31	2325545.68	-	-	Геодезический метод	0.1	-
3327	437543.60	2325545.72	-	-	Геодезический метод	0.1	-
3328	437541.39	2325545.77	-	-	Геодезический метод	0.1	-
3329	437539.90	2325545.88	-	-	Геодезический метод	0.1	-
3330	437538.25	2325546.14	-	-	Геодезический метод	0.1	-
3331	437537.34	2325546.87	-	-	Геодезический метод	0.1	-
3332	437536.00	2325546.98	-	-	Геодезический метод	0.1	-
3333	437534.91	2325546.64	-	-	Геодезический метод	0.1	-
3334	437533.04	2325545.90	-	-	Геодезический метод	0.1	-
3335	437529.95	2325545.11	-	-	Геодезический метод	0.1	-
3336	437527.51	2325544.46	-	-	Геодезический метод	0.1	-

## 2. Сведения о характерных точках границ объекта

Обозначение характерных точек границ	Существующие координаты, м		Измененные (уточненные) координаты, м		Метод определения координат характерной точки	Средняя квадратическая погрешность положения характерной точки (Мт), м	Описание обозначения точки на местности (при наличии)
	X	Y	X	Y			
1	2	3	4	5	6	7	8
3337	437525.64	2325543.86	-	-	Геодезический метод	0.1	-
3338	437524.07	2325543.69	-	-	Геодезический метод	0.1	-
3339	437522.00	2325543.66	-	-	Геодезический метод	0.1	-
3340	437519.58	2325544.01	-	-	Геодезический метод	0.1	-
3341	437517.53	2325545.05	-	-	Геодезический метод	0.1	-
3342	437515.76	2325546.10	-	-	Геодезический метод	0.1	-
3343	437512.87	2325547.37	-	-	Геодезический метод	0.1	-
3344	437510.83	2325548.71	-	-	Геодезический метод	0.1	-
3345	437508.78	2325549.33	-	-	Геодезический метод	0.1	-
3346	437507.07	2325549.59	-	-	Геодезический метод	0.1	-
3347	437505.64	2325549.55	-	-	Геодезический метод	0.1	-
3348	437503.51	2325550.03	-	-	Геодезический метод	0.1	-
3349	437501.94	2325550.13	-	-	Геодезический метод	0.1	-
3350	437499.17	2325550.90	-	-	Геодезический метод	0.1	-
3351	437496.77	2325552.02	-	-	Геодезический метод	0.1	-
3352	437493.67	2325553.73	-	-	Геодезический метод	0.1	-
3353	437490.26	2325554.03	-	-	Геодезический метод	0.1	-
3354	437488.03	2325553.65	-	-	Геодезический метод	0.1	-
3355	437485.39	2325553.71	-	-	Геодезический метод	0.1	-
3356	437481.90	2325553.94	-	-	Геодезический метод	0.1	-
3357	437476.66	2325554.20	-	-	Геодезический метод	0.1	-
3358	437473.87	2325553.75	-	-	Геодезический метод	0.1	-
3359	437472.11	2325553.23	-	-	Геодезический метод	0.1	-
3360	437470.14	2325553.28	-	-	Геодезический метод	0.1	-
3361	437468.55	2325552.42	-	-	Геодезический метод	0.1	-
3362	437467.08	2325551.82	-	-	Геодезический метод	0.1	-

## 2. Сведения о характерных точках границ объекта

Обозначение характерных точек границ	Существующие координаты, м		Измененные (уточненные) координаты, м		Метод определения координат характерной точки	Средняя квадратическая погрешность положения характерной точки (Мт), м	Описание обозначения точки на местности (при наличии)
	X	Y	X	Y			
1	2	3	4	5	6	7	8
3363	437465.69	2325551.77	-	-	Геодезический метод	0.1	-
3364	437464.01	2325551.40	-	-	Геодезический метод	0.1	-
3365	437461.74	2325550.24	-	-	Геодезический метод	0.1	-
3366	437459.36	2325549.45	-	-	Геодезический метод	0.1	-
3367	437457.85	2325548.80	-	-	Геодезический метод	0.1	-
3368	437455.92	2325548.16	-	-	Геодезический метод	0.1	-
3369	437453.02	2325546.55	-	-	Геодезический метод	0.1	-
3370	437450.58	2325545.80	-	-	Геодезический метод	0.1	-
3371	437448.39	2325544.97	-	-	Геодезический метод	0.1	-
3372	437446.71	2325543.80	-	-	Геодезический метод	0.1	-
3373	437444.85	2325542.42	-	-	Геодезический метод	0.1	-
3374	437443.27	2325542.04	-	-	Геодезический метод	0.1	-
3375	437441.56	2325542.21	-	-	Геодезический метод	0.1	-
3376	437439.94	2325542.69	-	-	Геодезический метод	0.1	-
3377	437437.83	2325543.65	-	-	Геодезический метод	0.1	-
3378	437435.65	2325544.71	-	-	Геодезический метод	0.1	-
3379	437432.83	2325545.77	-	-	Геодезический метод	0.1	-
3380	437429.97	2325547.20	-	-	Геодезический метод	0.1	-
3381	437428.20	2325547.60	-	-	Геодезический метод	0.1	-
3382	437425.78	2325547.66	-	-	Геодезический метод	0.1	-
3383	437423.22	2325544.94	-	-	Геодезический метод	0.1	-
3384	437422.75	2325543.23	-	-	Геодезический метод	0.1	-
3385	437421.44	2325541.91	-	-	Геодезический метод	0.1	-
3386	437419.91	2325540.95	-	-	Геодезический метод	0.1	-
3387	437419.66	2325538.81	-	-	Геодезический метод	0.1	-
3388	437418.66	2325535.62	-	-	Геодезический метод	0.1	-

## 2. Сведения о характерных точках границ объекта

Обозначение характерных точек границ	Существующие координаты, м		Измененные (уточненные) координаты, м		Метод определения координат характерной точки	Средняя квадратическая погрешность положения характерной точки (M <sub>t</sub> ), м	Описание обозначения точки на местности (при наличии)
	X	Y	X	Y			
1	2	3	4	5	6	7	8
3389	437417.26	2325533.08	-	-	Геодезический метод	0.1	-
3390	437415.17	2325532.42	-	-	Геодезический метод	0.1	-
3391	437413.24	2325532.26	-	-	Геодезический метод	0.1	-
3392	437410.37	2325531.60	-	-	Геодезический метод	0.1	-
3393	437407.89	2325531.74	-	-	Геодезический метод	0.1	-
3394	437405.91	2325532.56	-	-	Геодезический метод	0.1	-
3395	437404.40	2325532.03	-	-	Геодезический метод	0.1	-
3396	437403.73	2325530.98	-	-	Геодезический метод	0.1	-
3397	437401.37	2325528.03	-	-	Геодезический метод	0.1	-
3398	437397.64	2325522.70	-	-	Геодезический метод	0.1	-
3399	437396.31	2325520.81	-	-	Геодезический метод	0.1	-
3400	437395.51	2325519.62	-	-	Геодезический метод	0.1	-
3401	437394.42	2325518.79	-	-	Геодезический метод	0.1	-
3402	437392.60	2325517.41	-	-	Геодезический метод	0.1	-
3403	437390.92	2325515.74	-	-	Геодезический метод	0.1	-
3404	437390.12	2325514.55	-	-	Геодезический метод	0.1	-
3405	437389.10	2325513.71	-	-	Геодезический метод	0.1	-
3406	437387.37	2325512.83	-	-	Геодезический метод	0.1	-
3407	437385.70	2325511.59	-	-	Геодезический метод	0.1	-
3408	437382.89	2325510.16	-	-	Геодезический метод	0.1	-
3409	437379.39	2325508.81	-	-	Геодезический метод	0.1	-
3410	437377.88	2325508.13	-	-	Геодезический метод	0.1	-
3411	437375.38	2325507.62	-	-	Геодезический метод	0.1	-
3412	437373.65	2325507.17	-	-	Геодезический метод	0.1	-
3413	437372.25	2325505.06	-	-	Геодезический метод	0.1	-
3414	437369.40	2325505.13	-	-	Геодезический метод	0.1	-

## 2. Сведения о характерных точках границ объекта

Обозначение характерных точек границ	Существующие координаты, м		Измененные (уточненные) координаты, м		Метод определения координат характерной точки	Средняя квадратическая погрешность положения характерной точки (Мт), м	Описание обозначения точки на местности (при наличии)
	X	Y	X	Y			
1	2	3	4	5	6	7	8
3415	437368.17	2325504.44	-	-	Геодезический метод	0.1	-
3416	437366.88	2325503.76	-	-	Геодезический метод	0.1	-
3417	437365.59	2325503.43	-	-	Геодезический метод	0.1	-
3418	437363.37	2325501.35	-	-	Геодезический метод	0.1	-
3419	437361.27	2325499.97	-	-	Геодезический метод	0.1	-
3420	437360.57	2325499.35	-	-	Геодезический метод	0.1	-
3421	437360.75	2325497.71	-	-	Геодезический метод	0.1	-
3422	437359.09	2325496.46	-	-	Геодезический метод	0.1	-
3423	437357.33	2325494.59	-	-	Геодезический метод	0.1	-
3424	437355.24	2325492.21	-	-	Геодезический метод	0.1	-
3425	437353.49	2325490.05	-	-	Геодезический метод	0.1	-
3426	437352.74	2325488.50	-	-	Геодезический метод	0.1	-
3427	437352.28	2325487.16	-	-	Геодезический метод	0.1	-
3428	437351.05	2325486.26	-	-	Геодезический метод	0.1	-
3429	437349.05	2325485.74	-	-	Геодезический метод	0.1	-
3430	437347.89	2325485.27	-	-	Геодезический метод	0.1	-
3431	437345.96	2325484.75	-	-	Геодезический метод	0.1	-
3432	437344.11	2325484.72	-	-	Геодезический метод	0.1	-
3433	437342.46	2325484.26	-	-	Геодезический метод	0.1	-
3434	437340.94	2325483.23	-	-	Геодезический метод	0.1	-
3435	437339.36	2325482.41	-	-	Геодезический метод	0.1	-
3436	437335.70	2325481.14	-	-	Геодезический метод	0.1	-
3437	437330.95	2325478.91	-	-	Геодезический метод	0.1	-
3438	437326.98	2325476.72	-	-	Геодезический метод	0.1	-
3439	437322.54	2325475.12	-	-	Геодезический метод	0.1	-
3440	437314.87	2325473.24	-	-	Геодезический метод	0.1	-

## 2. Сведения о характерных точках границ объекта

Обозначение характерных точек границ	Существующие координаты, м		Измененные (уточненные) координаты, м		Метод определения координат характерной точки	Средняя квадратическая погрешность положения характерной точки (Мт), м	Описание обозначения точки на местности (при наличии)
	X	Y	X	Y			
1	2	3	4	5	6	7	8
3441	437312.54	2325472.09	-	-	Геодезический метод	0.1	-
3442	437310.35	2325469.51	-	-	Геодезический метод	0.1	-
3443	437308.43	2325466.35	-	-	Геодезический метод	0.1	-
3444	437307.61	2325464.88	-	-	Геодезический метод	0.1	-
3445	437307.83	2325461.74	-	-	Геодезический метод	0.1	-
3446	437308.13	2325459.82	-	-	Геодезический метод	0.1	-
3447	437307.96	2325458.46	-	-	Геодезический метод	0.1	-
3448	437306.83	2325455.86	-	-	Геодезический метод	0.1	-
3449	437305.34	2325453.26	-	-	Геодезический метод	0.1	-
3450	437303.71	2325450.17	-	-	Геодезический метод	0.1	-
3451	437301.96	2325448.29	-	-	Геодезический метод	0.1	-
3452	437300.51	2325447.12	-	-	Геодезический метод	0.1	-
3453	437298.88	2325447.51	-	-	Геодезический метод	0.1	-
3454	437296.82	2325448.57	-	-	Геодезический метод	0.1	-
3455	437294.14	2325449.20	-	-	Геодезический метод	0.1	-
3456	437292.30	2325449.67	-	-	Геодезический метод	0.1	-
3457	437290.86	2325449.50	-	-	Геодезический метод	0.1	-
3458	437289.48	2325448.47	-	-	Геодезический метод	0.1	-
3459	437288.87	2325446.86	-	-	Геодезический метод	0.1	-
3460	437288.46	2325444.16	-	-	Геодезический метод	0.1	-
3461	437288.99	2325442.65	-	-	Геодезический метод	0.1	-
3462	437288.44	2325440.46	-	-	Геодезический метод	0.1	-
3463	437286.63	2325438.80	-	-	Геодезический метод	0.1	-
3464	437285.38	2325437.26	-	-	Геодезический метод	0.1	-
3465	437284.33	2325435.30	-	-	Геодезический метод	0.1	-
3466	437283.23	2325433.55	-	-	Геодезический метод	0.1	-

## 2. Сведения о характерных точках границ объекта

Обозначение характерных точек границ	Существующие координаты, м		Измененные (уточненные) координаты, м		Метод определения координат характерной точки	Средняя квадратическая погрешность положения характерной точки (Mt), м	Описание обозначения точки на местности (при наличии)
	X	Y	X	Y			
1	2	3	4	5	6	7	8
3467	437281.16	2325431.20	-	-	Геодезический метод	0.1	-
3468	437279.45	2325430.38	-	-	Геодезический метод	0.1	-
3469	437276.88	2325429.94	-	-	Геодезический метод	0.1	-
3470	437273.31	2325429.53	-	-	Геодезический метод	0.1	-
3471	437270.04	2325429.55	-	-	Геодезический метод	0.1	-
3472	437266.07	2325429.92	-	-	Геодезический метод	0.1	-
3473	437254.24	2325431.77	-	-	Геодезический метод	0.1	-
3474	437250.98	2325431.91	-	-	Геодезический метод	0.1	-
3475	437245.22	2325431.64	-	-	Геодезический метод	0.1	-
3476	437243.85	2325431.04	-	-	Геодезический метод	0.1	-
3477	437240.59	2325431.47	-	-	Геодезический метод	0.1	-
3478	437233.42	2325435.12	-	-	Геодезический метод	0.1	-
3479	437230.66	2325435.19	-	-	Геодезический метод	0.1	-
3480	437228.59	2325434.74	-	-	Геодезический метод	0.1	-
3481	437227.39	2325433.64	-	-	Геодезический метод	0.1	-
3482	437225.75	2325433.73	-	-	Геодезический метод	0.1	-
3483	437215.98	2325434.37	-	-	Геодезический метод	0.1	-
3484	437213.49	2325435.58	-	-	Геодезический метод	0.1	-
3485	437211.95	2325435.55	-	-	Геодезический метод	0.1	-
3486	437208.58	2325435.87	-	-	Геодезический метод	0.1	-
3487	437204.98	2325436.52	-	-	Геодезический метод	0.1	-
3488	437200.49	2325435.92	-	-	Геодезический метод	0.1	-
3489	437195.87	2325435.67	-	-	Геодезический метод	0.1	-
3490	437188.63	2325435.58	-	-	Геодезический метод	0.1	-
3491	437185.85	2325435.15	-	-	Геодезический метод	0.1	-
3492	437183.93	2325435.11	-	-	Геодезический метод	0.1	-

## 2. Сведения о характерных точках границ объекта

Обозначение характерных точек границ	Существующие координаты, м		Измененные (уточненные) координаты, м		Метод определения координат характерной точки	Средняя квадратическая погрешность положения характерной точки (Мт), м	Описание обозначения точки на местности (при наличии)
	X	Y	X	Y			
1	2	3	4	5	6	7	8
3493	437182.24	2325435.65	-	-	Геодезический метод	0.1	-
3494	437178.90	2325435.24	-	-	Геодезический метод	0.1	-
3495	437175.75	2325434.39	-	-	Геодезический метод	0.1	-
3496	437174.90	2325431.56	-	-	Геодезический метод	0.1	-
3497	437172.67	2325430.41	-	-	Геодезический метод	0.1	-
3498	437169.85	2325431.19	-	-	Геодезический метод	0.1	-
3499	437166.96	2325431.75	-	-	Геодезический метод	0.1	-
3500	437163.03	2325433.17	-	-	Геодезический метод	0.1	-
3501	437159.55	2325433.17	-	-	Геодезический метод	0.1	-
3502	437156.70	2325432.68	-	-	Геодезический метод	0.1	-
3503	437154.88	2325432.25	-	-	Геодезический метод	0.1	-
3504	437153.02	2325431.99	-	-	Геодезический метод	0.1	-
3505	437151.89	2325431.50	-	-	Геодезический метод	0.1	-
3506	437149.09	2325430.75	-	-	Геодезический метод	0.1	-
3507	437146.59	2325430.50	-	-	Геодезический метод	0.1	-
3508	437144.70	2325430.82	-	-	Геодезический метод	0.1	-
3509	437141.90	2325429.97	-	-	Геодезический метод	0.1	-
3510	437140.03	2325429.39	-	-	Геодезический метод	0.1	-
3511	437139.27	2325428.91	-	-	Геодезический метод	0.1	-
3512	437139.50	2325427.88	-	-	Геодезический метод	0.1	-
3513	437139.89	2325426.71	-	-	Геодезический метод	0.1	-
3514	437138.35	2325425.59	-	-	Геодезический метод	0.1	-
3515	437137.20	2325424.85	-	-	Геодезический метод	0.1	-
3516	437136.42	2325422.76	-	-	Геодезический метод	0.1	-
3517	437136.53	2325421.53	-	-	Геодезический метод	0.1	-
3518	437136.05	2325420.34	-	-	Геодезический метод	0.1	-



## 2. Сведения о характерных точках границ объекта

Обозначение характерных точек границ	Существующие координаты, м		Измененные (уточненные) координаты, м		Метод определения координат характерной точки	Средняя квадратическая погрешность положения характерной точки (Мт), м	Описание обозначения точки на местности (при наличии)
	X	Y	X	Y			
1	2	3	4	5	6	7	8
3519	437134.79	2325419.38	-	-	Геодезический метод	0.1	-
3520	437133.36	2325419.52	-	-	Геодезический метод	0.1	-
3521	437131.93	2325420.19	-	-	Геодезический метод	0.1	-
3522	437131.22	2325423.05	-	-	Геодезический метод	0.1	-
3523	437129.80	2325425.59	-	-	Геодезический метод	0.1	-
3524	437127.58	2325427.41	-	-	Геодезический метод	0.1	-
3525	437126.04	2325427.69	-	-	Геодезический метод	0.1	-
3526	437123.23	2325427.97	-	-	Геодезический метод	0.1	-
3527	437120.67	2325428.13	-	-	Геодезический метод	0.1	-
3528	437118.46	2325428.82	-	-	Геодезический метод	0.1	-
3529	437116.72	2325429.22	-	-	Геодезический метод	0.1	-
3530	437112.52	2325428.96	-	-	Геодезический метод	0.1	-
3531	437110.45	2325429.43	-	-	Геодезический метод	0.1	-
3532	437108.95	2325429.88	-	-	Геодезический метод	0.1	-
3533	437106.16	2325430.65	-	-	Геодезический метод	0.1	-
3534	437105.08	2325431.05	-	-	Геодезический метод	0.1	-
3535	437103.93	2325431.69	-	-	Геодезический метод	0.1	-
3536	437102.39	2325432.32	-	-	Геодезический метод	0.1	-
3537	437101.45	2325432.76	-	-	Геодезический метод	0.1	-
3538	437100.86	2325432.99	-	-	Геодезический метод	0.1	-
3539	437099.59	2325433.30	-	-	Геодезический метод	0.1	-
3540	437098.65	2325433.15	-	-	Геодезический метод	0.1	-
3541	437098.29	2325433.03	-	-	Геодезический метод	0.1	-
3542	437097.80	2325432.85	-	-	Геодезический метод	0.1	-
3543	437097.12	2325432.44	-	-	Геодезический метод	0.1	-
3544	437096.70	2325432.24	-	-	Геодезический метод	0.1	-

## 2. Сведения о характерных точках границ объекта

Обозначение характерных точек границ	Существующие координаты, м		Измененные (уточненные) координаты, м		Метод определения координат характерной точки	Средняя квадратическая погрешность положения характерной точки (Мт), м	Описание обозначения точки на местности (при наличии)
	X	Y	X	Y			
1	2	3	4	5	6	7	8
3545	437095.75	2325432.33	-	-	Геодезический метод	0.1	-
3546	437094.67	2325432.81	-	-	Геодезический метод	0.1	-
3547	437091.34	2325435.28	-	-	Геодезический метод	0.1	-
3548	437088.51	2325436.19	-	-	Геодезический метод	0.1	-
3549	437085.37	2325435.98	-	-	Геодезический метод	0.1	-
3550	437081.76	2325434.47	-	-	Геодезический метод	0.1	-
3551	437079.72	2325433.59	-	-	Геодезический метод	0.1	-
3552	437077.56	2325433.04	-	-	Геодезический метод	0.1	-
3553	437074.93	2325432.45	-	-	Геодезический метод	0.1	-
3554	437073.16	2325432.13	-	-	Геодезический метод	0.1	-
3555	437071.29	2325431.93	-	-	Геодезический метод	0.1	-
3556	437069.48	2325430.98	-	-	Геодезический метод	0.1	-
3557	437068.71	2325429.72	-	-	Геодезический метод	0.1	-
3558	437067.76	2325427.66	-	-	Геодезический метод	0.1	-
3559	437066.05	2325424.69	-	-	Геодезический метод	0.1	-
3560	437063.93	2325421.97	-	-	Геодезический метод	0.1	-
3561	437062.28	2325418.94	-	-	Геодезический метод	0.1	-
3562	437061.08	2325416.95	-	-	Геодезический метод	0.1	-
3563	437059.92	2325414.90	-	-	Геодезический метод	0.1	-
3564	437058.90	2325411.81	-	-	Геодезический метод	0.1	-
3565	437058.29	2325409.40	-	-	Геодезический метод	0.1	-
3566	437056.82	2325406.07	-	-	Геодезический метод	0.1	-
3567	437055.05	2325404.43	-	-	Геодезический метод	0.1	-
3568	437054.00	2325401.93	-	-	Геодезический метод	0.1	-
3569	437053.94	2325399.80	-	-	Геодезический метод	0.1	-
3570	437053.38	2325397.14	-	-	Геодезический метод	0.1	-

## 2. Сведения о характерных точках границ объекта

Обозначение характерных точек границ	Существующие координаты, м		Измененные (уточненные) координаты, м		Метод определения координат характерной точки	Средняя квадратическая погрешность положения характерной точки (Мт), м	Описание обозначения точки на местности (при наличии)
	X	Y	X	Y			
1	2	3	4	5	6	7	8
3571	437052.32	2325394.39	-	-	Геодезический метод	0.1	-
3572	437052.26	2325391.38	-	-	Геодезический метод	0.1	-
3573	437051.29	2325389.72	-	-	Геодезический метод	0.1	-
3574	437050.53	2325387.60	-	-	Геодезический метод	0.1	-
3575	437050.89	2325386.02	-	-	Геодезический метод	0.1	-
3576	437050.84	2325384.78	-	-	Геодезический метод	0.1	-
3577	437049.47	2325380.11	-	-	Геодезический метод	0.1	-
3578	437048.95	2325378.68	-	-	Геодезический метод	0.1	-
3579	437047.23	2325377.34	-	-	Геодезический метод	0.1	-
3580	437045.98	2325376.08	-	-	Геодезический метод	0.1	-
3581	437045.54	2325374.36	-	-	Геодезический метод	0.1	-
3582	437044.33	2325372.70	-	-	Геодезический метод	0.1	-
3583	437042.39	2325370.37	-	-	Геодезический метод	0.1	-
3584	437040.47	2325368.89	-	-	Геодезический метод	0.1	-
3585	437038.68	2325368.59	-	-	Геодезический метод	0.1	-
3586	437036.75	2325368.79	-	-	Геодезический метод	0.1	-
3587	437034.45	2325369.78	-	-	Геодезический метод	0.1	-
3588	437032.30	2325371.03	-	-	Геодезический метод	0.1	-
3589	437030.89	2325371.91	-	-	Геодезический метод	0.1	-
3590	437029.11	2325372.10	-	-	Геодезический метод	0.1	-
3591	437025.78	2325371.74	-	-	Геодезический метод	0.1	-
3592	437023.73	2325371.20	-	-	Геодезический метод	0.1	-
3593	437021.06	2325371.41	-	-	Геодезический метод	0.1	-
3594	437018.47	2325371.98	-	-	Геодезический метод	0.1	-
3595	437016.22	2325373.27	-	-	Геодезический метод	0.1	-
3596	437014.10	2325374.71	-	-	Геодезический метод	0.1	-

## 2. Сведения о характерных точках границ объекта

Обозначение характерных точек границ	Существующие координаты, м		Измененные (уточненные) координаты, м		Метод определения координат характерной точки	Средняя квадратическая погрешность положения характерной точки (Мт), м	Описание обозначения точки на местности (при наличии)
	X	Y	X	Y			
1	2	3	4	5	6	7	8
3597	437014.41	2325376.59	-	-	Геодезический метод	0.1	-
3598	437015.32	2325377.90	-	-	Геодезический метод	0.1	-
3599	437015.08	2325379.79	-	-	Геодезический метод	0.1	-
3600	437013.95	2325382.05	-	-	Геодезический метод	0.1	-
3601	437012.31	2325383.83	-	-	Геодезический метод	0.1	-
3602	437009.56	2325386.22	-	-	Геодезический метод	0.1	-
3603	437004.43	2325390.18	-	-	Геодезический метод	0.1	-
3604	437000.95	2325393.93	-	-	Геодезический метод	0.1	-
3605	436995.62	2325397.78	-	-	Геодезический метод	0.1	-
3606	436991.94	2325398.81	-	-	Геодезический метод	0.1	-
3607	436987.25	2325397.20	-	-	Геодезический метод	0.1	-
3608	436984.84	2325396.42	-	-	Геодезический метод	0.1	-
3609	436983.57	2325395.06	-	-	Геодезический метод	0.1	-
3610	436981.62	2325394.47	-	-	Геодезический метод	0.1	-
3611	436979.07	2325393.65	-	-	Геодезический метод	0.1	-
3612	436977.51	2325392.44	-	-	Геодезический метод	0.1	-
3613	436975.91	2325390.20	-	-	Геодезический метод	0.1	-
3614	436975.37	2325388.24	-	-	Геодезический метод	0.1	-
3615	436972.88	2325387.66	-	-	Геодезический метод	0.1	-
3616	436971.15	2325387.70	-	-	Геодезический метод	0.1	-
3617	436969.42	2325388.29	-	-	Геодезический метод	0.1	-
3618	436965.55	2325388.38	-	-	Геодезический метод	0.1	-
3619	436960.91	2325390.84	-	-	Геодезический метод	0.1	-
3620	436956.33	2325393.93	-	-	Геодезический метод	0.1	-
3621	436953.11	2325396.04	-	-	Геодезический метод	0.1	-
3622	436950.51	2325399.23	-	-	Геодезический метод	0.1	-

## 2. Сведения о характерных точках границ объекта

Обозначение характерных точек границ	Существующие координаты, м		Измененные (уточненные) координаты, м		Метод определения координат характерной точки	Средняя квадратическая погрешность положения характерной точки (Мт), м	Описание обозначения точки на местности (при наличии)
	X	Y	X	Y			
1	2	3	4	5	6	7	8
3623	436948.70	2325400.22	-	-	Геодезический метод	0.1	-
3624	436946.97	2325402.34	-	-	Геодезический метод	0.1	-
3625	436944.06	2325404.94	-	-	Геодезический метод	0.1	-
3626	436941.67	2325408.23	-	-	Геодезический метод	0.1	-
3627	436938.82	2325411.52	-	-	Геодезический метод	0.1	-
3628	436935.99	2325413.18	-	-	Геодезический метод	0.1	-
3629	436933.83	2325416.01	-	-	Геодезический метод	0.1	-
3630	436931.87	2325418.99	-	-	Геодезический метод	0.1	-
3631	436930.44	2325419.22	-	-	Геодезический метод	0.1	-
3632	436927.89	2325418.50	-	-	Геодезический метод	0.1	-
3633	436925.53	2325417.44	-	-	Геодезический метод	0.1	-
3634	436923.61	2325415.58	-	-	Геодезический метод	0.1	-
3635	436922.06	2325413.23	-	-	Геодезический метод	0.1	-
3636	436921.39	2325408.31	-	-	Геодезический метод	0.1	-
3637	436920.07	2325404.14	-	-	Геодезический метод	0.1	-
3638	436917.65	2325401.81	-	-	Геодезический метод	0.1	-
3639	436914.36	2325400.62	-	-	Геодезический метод	0.1	-
3640	436912.66	2325401.59	-	-	Геодезический метод	0.1	-
3641	436909.50	2325402.97	-	-	Геодезический метод	0.1	-
3642	436908.75	2325405.62	-	-	Геодезический метод	0.1	-
3643	436907.01	2325408.17	-	-	Геодезический метод	0.1	-
3644	436905.23	2325409.37	-	-	Геодезический метод	0.1	-
3645	436903.25	2325409.00	-	-	Геодезический метод	0.1	-
3646	436902.36	2325407.88	-	-	Геодезический метод	0.1	-
3647	436901.35	2325406.52	-	-	Геодезический метод	0.1	-
3648	436899.69	2325406.80	-	-	Геодезический метод	0.1	-

## 2. Сведения о характерных точках границ объекта

Обозначение характерных точек границ	Существующие координаты, м		Измененные (уточненные) координаты, м		Метод определения координат характерной точки	Средняя квадратическая погрешность положения характерной точки (Мт), м	Описание обозначения точки на местности (при наличии)
	X	Y	X	Y			
1	2	3	4	5	6	7	8
3649	436898.19	2325409.34	-	-	Геодезический метод	0.1	-
3650	436896.62	2325411.59	-	-	Геодезический метод	0.1	-
3651	436894.78	2325412.55	-	-	Геодезический метод	0.1	-
3652	436893.02	2325413.23	-	-	Геодезический метод	0.1	-
3653	436892.62	2325415.73	-	-	Геодезический метод	0.1	-
3654	436892.64	2325419.56	-	-	Геодезический метод	0.1	-
3655	436892.75	2325422.00	-	-	Геодезический метод	0.1	-
3656	436893.90	2325427.71	-	-	Геодезический метод	0.1	-
3657	436894.31	2325429.54	-	-	Геодезический метод	0.1	-
3658	436894.29	2325432.73	-	-	Геодезический метод	0.1	-
3659	436893.94	2325434.03	-	-	Геодезический метод	0.1	-
3660	436892.56	2325434.82	-	-	Геодезический метод	0.1	-
3661	436890.82	2325434.49	-	-	Геодезический метод	0.1	-
3662	436888.25	2325433.23	-	-	Геодезический метод	0.1	-
3663	436885.41	2325432.59	-	-	Геодезический метод	0.1	-
3664	436883.97	2325430.13	-	-	Геодезический метод	0.1	-
3665	436883.04	2325427.76	-	-	Геодезический метод	0.1	-
3666	436879.76	2325425.41	-	-	Геодезический метод	0.1	-
3667	436878.02	2325424.79	-	-	Геодезический метод	0.1	-
3668	436876.05	2325423.88	-	-	Геодезический метод	0.1	-
3669	436875.16	2325422.71	-	-	Геодезический метод	0.1	-
3670	436874.15	2325420.92	-	-	Геодезический метод	0.1	-
3671	436872.99	2325420.52	-	-	Геодезический метод	0.1	-
3672	436871.44	2325420.56	-	-	Геодезический метод	0.1	-
3673	436867.57	2325422.25	-	-	Геодезический метод	0.1	-
3674	436864.69	2325424.33	-	-	Геодезический метод	0.1	-

## 2. Сведения о характерных точках границ объекта

Обозначение характерных точек границ	Существующие координаты, м		Измененные (уточненные) координаты, м		Метод определения координат характерной точки	Средняя квадратическая погрешность положения характерной точки (Мт), м	Описание обозначения точки на местности (при наличии)
	X	Y	X	Y			
1	2	3	4	5	6	7	8
3675	436863.57	2325425.17	-	-	Геодезический метод	0.1	-
3676	436862.19	2325425.74	-	-	Геодезический метод	0.1	-
3677	436859.87	2325424.71	-	-	Геодезический метод	0.1	-
3678	436856.60	2325424.14	-	-	Геодезический метод	0.1	-
3679	436852.91	2325422.28	-	-	Геодезический метод	0.1	-
3680	436851.32	2325420.18	-	-	Геодезический метод	0.1	-
3681	436850.13	2325418.59	-	-	Геодезический метод	0.1	-
3682	436847.69	2325418.85	-	-	Геодезический метод	0.1	-
3683	436845.80	2325419.39	-	-	Геодезический метод	0.1	-
3684	436844.70	2325421.23	-	-	Геодезический метод	0.1	-
3685	436845.21	2325424.39	-	-	Геодезический метод	0.1	-
3686	436848.38	2325429.30	-	-	Геодезический метод	0.1	-
3687	436849.70	2325430.49	-	-	Геодезический метод	0.1	-
3688	436849.58	2325431.69	-	-	Геодезический метод	0.1	-
3689	436848.69	2325432.29	-	-	Геодезический метод	0.1	-
3690	436845.27	2325431.29	-	-	Геодезический метод	0.1	-
3691	436841.88	2325430.27	-	-	Геодезический метод	0.1	-
3692	436837.63	2325428.87	-	-	Геодезический метод	0.1	-
3693	436834.86	2325427.76	-	-	Геодезический метод	0.1	-
3694	436830.40	2325426.83	-	-	Геодезический метод	0.1	-
3695	436827.86	2325426.72	-	-	Геодезический метод	0.1	-
3696	436824.80	2325427.05	-	-	Геодезический метод	0.1	-
3697	436816.79	2325428.54	-	-	Геодезический метод	0.1	-
3698	436814.77	2325427.94	-	-	Геодезический метод	0.1	-
3699	436810.96	2325428.43	-	-	Геодезический метод	0.1	-
3700	436808.84	2325428.11	-	-	Геодезический метод	0.1	-

## 2. Сведения о характерных точках границ объекта

Обозначение характерных точек границ	Существующие координаты, м		Измененные (уточненные) координаты, м		Метод определения координат характерной точки	Средняя квадратическая погрешность положения характерной точки (Мт), м	Описание обозначения точки на местности (при наличии)
	X	Y	X	Y			
1	2	3	4	5	6	7	8
3701	436806.24	2325427.23	-	-	Геодезический метод	0.1	-
3702	436803.63	2325426.35	-	-	Геодезический метод	0.1	-
3703	436798.30	2325423.55	-	-	Геодезический метод	0.1	-
3704	436792.64	2325419.60	-	-	Геодезический метод	0.1	-
3705	436791.10	2325417.78	-	-	Геодезический метод	0.1	-
3706	436789.59	2325415.20	-	-	Геодезический метод	0.1	-
3707	436789.65	2325412.29	-	-	Геодезический метод	0.1	-
3708	436788.88	2325410.73	-	-	Геодезический метод	0.1	-
3709	436787.80	2325409.71	-	-	Геодезический метод	0.1	-
3710	436785.58	2325409.01	-	-	Геодезический метод	0.1	-
3711	436783.86	2325407.48	-	-	Геодезический метод	0.1	-
3712	436781.00	2325404.41	-	-	Геодезический метод	0.1	-
3713	436779.23	2325403.18	-	-	Геодезический метод	0.1	-
3714	436773.93	2325403.10	-	-	Геодезический метод	0.1	-
3715	436771.53	2325402.88	-	-	Геодезический метод	0.1	-
3716	436768.55	2325402.12	-	-	Геодезический метод	0.1	-
3717	436766.14	2325401.86	-	-	Геодезический метод	0.1	-
3718	436764.55	2325399.37	-	-	Геодезический метод	0.1	-
3719	436762.99	2325398.46	-	-	Геодезический метод	0.1	-
3720	436760.26	2325396.82	-	-	Геодезический метод	0.1	-
3721	436758.70	2325395.31	-	-	Геодезический метод	0.1	-
3722	436756.45	2325393.95	-	-	Геодезический метод	0.1	-
3723	436754.51	2325393.04	-	-	Геодезический метод	0.1	-
3724	436752.88	2325392.80	-	-	Геодезический метод	0.1	-
3725	436751.07	2325392.76	-	-	Геодезический метод	0.1	-
3726	436747.44	2325393.06	-	-	Геодезический метод	0.1	-



## 2. Сведения о характерных точках границ объекта

Обозначение характерных точек границ	Существующие координаты, м		Измененные (уточненные) координаты, м		Метод определения координат характерной точки	Средняя квадратическая погрешность положения характерной точки (Мт), м	Описание обозначения точки на местности (при наличии)
	X	Y	X	Y			
1	2	3	4	5	6	7	8
3727	436742.10	2325393.10	-	-	Геодезический метод	0.1	-
3728	436734.86	2325393.39	-	-	Геодезический метод	0.1	-
3729	436732.77	2325393.83	-	-	Геодезический метод	0.1	-
3730	436731.04	2325393.70	-	-	Геодезический метод	0.1	-
3731	436726.72	2325392.69	-	-	Геодезический метод	0.1	-
3732	436721.22	2325391.13	-	-	Геодезический метод	0.1	-
3733	436718.19	2325388.82	-	-	Геодезический метод	0.1	-
3734	436715.25	2325386.34	-	-	Геодезический метод	0.1	-
3735	436712.61	2325384.22	-	-	Геодезический метод	0.1	-
3736	436712.74	2325382.11	-	-	Геодезический метод	0.1	-
3737	436712.66	2325379.54	-	-	Геодезический метод	0.1	-
3738	436711.54	2325377.17	-	-	Геодезический метод	0.1	-
3739	436710.34	2325375.40	-	-	Геодезический метод	0.1	-
3740	436709.07	2325374.39	-	-	Геодезический метод	0.1	-
3741	436706.36	2325373.13	-	-	Геодезический метод	0.1	-
3742	436704.61	2325372.04	-	-	Геодезический метод	0.1	-
3743	436702.66	2325370.47	-	-	Геодезический метод	0.1	-
3744	436699.57	2325367.32	-	-	Геодезический метод	0.1	-
3745	436698.34	2325364.49	-	-	Геодезический метод	0.1	-
3746	436698.14	2325360.76	-	-	Геодезический метод	0.1	-
3747	436698.76	2325356.16	-	-	Геодезический метод	0.1	-
3748	436698.36	2325352.25	-	-	Геодезический метод	0.1	-
3749	436691.91	2325341.93	-	-	Геодезический метод	0.1	-
3750	436688.75	2325338.78	-	-	Геодезический метод	0.1	-
3751	436686.81	2325337.97	-	-	Геодезический метод	0.1	-
3752	436683.17	2325337.61	-	-	Геодезический метод	0.1	-

## 2. Сведения о характерных точках границ объекта

Обозначение характерных точек границ	Существующие координаты, м		Измененные (уточненные) координаты, м		Метод определения координат характерной точки	Средняя квадратическая погрешность положения характерной точки (Мт), м	Описание обозначения точки на местности (при наличии)
	X	Y	X	Y			
1	2	3	4	5	6	7	8
3753	436679.96	2325338.84	-	-	Геодезический метод	0.1	-
3754	436676.91	2325339.42	-	-	Геодезический метод	0.1	-
3755	436671.82	2325340.42	-	-	Геодезический метод	0.1	-
3756	436668.68	2325340.90	-	-	Геодезический метод	0.1	-
3757	436664.85	2325341.01	-	-	Геодезический метод	0.1	-
3758	436663.38	2325341.35	-	-	Геодезический метод	0.1	-
3759	436661.21	2325342.17	-	-	Геодезический метод	0.1	-
3760	436658.19	2325343.51	-	-	Геодезический метод	0.1	-
3761	436652.86	2325345.95	-	-	Геодезический метод	0.1	-
3762	436649.52	2325349.11	-	-	Геодезический метод	0.1	-
3763	436644.89	2325354.02	-	-	Геодезический метод	0.1	-
3764	436643.14	2325356.45	-	-	Геодезический метод	0.1	-
3765	436642.54	2325358.76	-	-	Геодезический метод	0.1	-
3766	436642.50	2325360.77	-	-	Геодезический метод	0.1	-
3767	436643.61	2325362.56	-	-	Геодезический метод	0.1	-
3768	436645.00	2325364.23	-	-	Геодезический метод	0.1	-
3769	436645.96	2325367.54	-	-	Геодезический метод	0.1	-
3770	436644.02	2325372.95	-	-	Геодезический метод	0.1	-
3771	436641.88	2325376.54	-	-	Геодезический метод	0.1	-
3772	436639.42	2325378.69	-	-	Геодезический метод	0.1	-
3773	436637.08	2325380.39	-	-	Геодезический метод	0.1	-
3774	436633.78	2325378.57	-	-	Геодезический метод	0.1	-
3775	436629.60	2325375.93	-	-	Геодезический метод	0.1	-
3776	436626.10	2325373.84	-	-	Геодезический метод	0.1	-
3777	436622.44	2325372.80	-	-	Геодезический метод	0.1	-
3778	436619.87	2325372.79	-	-	Геодезический метод	0.1	-

## 2. Сведения о характерных точках границ объекта

Обозначение характерных точек границ	Существующие координаты, м		Измененные (уточненные) координаты, м		Метод определения координат характерной точки	Средняя квадратическая погрешность положения характерной точки (Мт), м	Описание обозначения точки на местности (при наличии)
	X	Y	X	Y			
1	2	3	4	5	6	7	8
3779	436617.97	2325372.93	-	-	Геодезический метод	0.1	-
3780	436611.58	2325373.51	-	-	Геодезический метод	0.1	-
3781	436609.32	2325374.43	-	-	Геодезический метод	0.1	-
3782	436605.18	2325376.17	-	-	Геодезический метод	0.1	-
3783	436601.41	2325377.81	-	-	Геодезический метод	0.1	-
3784	436598.48	2325378.76	-	-	Геодезический метод	0.1	-
3785	436596.67	2325379.85	-	-	Геодезический метод	0.1	-
3786	436595.37	2325381.50	-	-	Геодезический метод	0.1	-
3787	436594.36	2325382.59	-	-	Геодезический метод	0.1	-
3788	436592.17	2325382.75	-	-	Геодезический метод	0.1	-
3789	436590.71	2325381.64	-	-	Геодезический метод	0.1	-
3790	436588.34	2325378.95	-	-	Геодезический метод	0.1	-
3791	436587.75	2325375.34	-	-	Геодезический метод	0.1	-
3792	436585.89	2325373.30	-	-	Геодезический метод	0.1	-
3793	436582.80	2325372.43	-	-	Геодезический метод	0.1	-
3794	436578.88	2325371.88	-	-	Геодезический метод	0.1	-
3795	436576.06	2325371.00	-	-	Геодезический метод	0.1	-
3796	436570.65	2325368.87	-	-	Геодезический метод	0.1	-
3797	436569.40	2325369.00	-	-	Геодезический метод	0.1	-
3798	436566.68	2325370.51	-	-	Геодезический метод	0.1	-
3799	436566.43	2325371.38	-	-	Геодезический метод	0.1	-
3800	436566.03	2325373.97	-	-	Геодезический метод	0.1	-
3801	436565.65	2325374.86	-	-	Геодезический метод	0.1	-
3802	436563.70	2325375.84	-	-	Геодезический метод	0.1	-
3803	436560.68	2325376.88	-	-	Геодезический метод	0.1	-
3804	436558.03	2325377.81	-	-	Геодезический метод	0.1	-

## 2. Сведения о характерных точках границ объекта

Обозначение характерных точек границ	Существующие координаты, м		Измененные (уточненные) координаты, м		Метод определения координат характерной точки	Средняя квадратическая погрешность положения характерной точки (Мт), м	Описание обозначения точки на местности (при наличии)
	X	Y	X	Y			
1	2	3	4	5	6	7	8
3805	436555.88	2325378.92	-	-	Геодезический метод	0.1	-
3806	436556.51	2325381.10	-	-	Геодезический метод	0.1	-
3807	436558.09	2325382.58	-	-	Геодезический метод	0.1	-
3808	436560.16	2325384.91	-	-	Геодезический метод	0.1	-
3809	436561.76	2325388.08	-	-	Геодезический метод	0.1	-
3810	436561.55	2325390.57	-	-	Геодезический метод	0.1	-
3811	436559.15	2325393.30	-	-	Геодезический метод	0.1	-
3812	436554.89	2325397.24	-	-	Геодезический метод	0.1	-
3813	436551.81	2325399.88	-	-	Геодезический метод	0.1	-
3814	436549.78	2325402.13	-	-	Геодезический метод	0.1	-
3815	436548.48	2325403.48	-	-	Геодезический метод	0.1	-
3816	436546.88	2325404.17	-	-	Геодезический метод	0.1	-
3817	436545.17	2325404.22	-	-	Геодезический метод	0.1	-
3818	436542.35	2325402.41	-	-	Геодезический метод	0.1	-
3819	436540.57	2325400.26	-	-	Геодезический метод	0.1	-
3820	436538.57	2325397.10	-	-	Геодезический метод	0.1	-
3821	436536.46	2325392.96	-	-	Геодезический метод	0.1	-
3822	436535.24	2325387.60	-	-	Геодезический метод	0.1	-
3823	436535.43	2325384.35	-	-	Геодезический метод	0.1	-
3824	436536.04	2325382.34	-	-	Геодезический метод	0.1	-
3825	436536.19	2325377.76	-	-	Геодезический метод	0.1	-
3826	436535.43	2325374.64	-	-	Геодезический метод	0.1	-
3827	436533.96	2325373.06	-	-	Геодезический метод	0.1	-
3828	436530.04	2325369.19	-	-	Геодезический метод	0.1	-
3829	436528.15	2325366.67	-	-	Геодезический метод	0.1	-
3830	436525.89	2325364.36	-	-	Геодезический метод	0.1	-

## 2. Сведения о характерных точках границ объекта

Обозначение характерных точек границ	Существующие координаты, м		Измененные (уточненные) координаты, м		Метод определения координат характерной точки	Средняя квадратическая погрешность положения характерной точки (Мт), м	Описание обозначения точки на местности (при наличии)
	X	Y	X	Y			
1	2	3	4	5	6	7	8
3831	436521.42	2325361.26	-	-	Геодезический метод	0.1	-
3832	436519.30	2325360.56	-	-	Геодезический метод	0.1	-
3833	436516.18	2325361.40	-	-	Геодезический метод	0.1	-
3834	436514.41	2325362.60	-	-	Геодезический метод	0.1	-
3835	436512.75	2325364.46	-	-	Геодезический метод	0.1	-
3836	436510.33	2325366.34	-	-	Геодезический метод	0.1	-
3837	436506.56	2325367.98	-	-	Геодезический метод	0.1	-
3838	436504.56	2325368.04	-	-	Геодезический метод	0.1	-
3839	436502.46	2325367.53	-	-	Геодезический метод	0.1	-
3840	436499.56	2325366.57	-	-	Геодезический метод	0.1	-
3841	436491.83	2325362.98	-	-	Геодезический метод	0.1	-
3842	436487.48	2325360.44	-	-	Геодезический метод	0.1	-
3843	436484.44	2325357.20	-	-	Геодезический метод	0.1	-
3844	436482.23	2325356.60	-	-	Геодезический метод	0.1	-
3845	436478.33	2325356.62	-	-	Геодезический метод	0.1	-
3846	436475.73	2325355.84	-	-	Геодезический метод	0.1	-
3847	436474.94	2325352.73	-	-	Геодезический метод	0.1	-
3848	436474.98	2325349.77	-	-	Геодезический метод	0.1	-
3849	436473.16	2325346.21	-	-	Геодезический метод	0.1	-
3850	436470.23	2325343.57	-	-	Геодезический метод	0.1	-
3851	436461.81	2325340.32	-	-	Геодезический метод	0.1	-
3852	436454.59	2325338.42	-	-	Геодезический метод	0.1	-
3853	436447.75	2325337.04	-	-	Геодезический метод	0.1	-
3854	436442.92	2325336.33	-	-	Геодезический метод	0.1	-
3855	436432.48	2325336.54	-	-	Геодезический метод	0.1	-
3856	436426.39	2325337.87	-	-	Геодезический метод	0.1	-

## 2. Сведения о характерных точках границ объекта

Обозначение характерных точек границ	Существующие координаты, м		Измененные (уточненные) координаты, м		Метод определения координат характерной точки	Средняя квадратическая погрешность положения характерной точки (Мт), м	Описание обозначения точки на местности (при наличии)
	X	Y	X	Y			
1	2	3	4	5	6	7	8
3857	436423.64	2325339.55	-	-	Геодезический метод	0.1	-
3858	436421.89	2325341.97	-	-	Геодезический метод	0.1	-
3859	436421.81	2325344.70	-	-	Геодезический метод	0.1	-
3860	436423.39	2325347.17	-	-	Геодезический метод	0.1	-
3861	436427.14	2325352.57	-	-	Геодезический метод	0.1	-
3862	436428.77	2325354.25	-	-	Геодезический метод	0.1	-
3863	436428.85	2325356.01	-	-	Геодезический метод	0.1	-
3864	436428.47	2325358.56	-	-	Геодезический метод	0.1	-
3865	436428.90	2325361.66	-	-	Геодезический метод	0.1	-
3866	436430.70	2325364.90	-	-	Геодезический метод	0.1	-
3867	436433.32	2325368.99	-	-	Геодезический метод	0.1	-
3868	436434.57	2325375.27	-	-	Геодезический метод	0.1	-
3869	436434.58	2325384.45	-	-	Геодезический метод	0.1	-
3870	436433.69	2325386.34	-	-	Геодезический метод	0.1	-
3871	436432.17	2325387.29	-	-	Геодезический метод	0.1	-
3872	436430.32	2325387.56	-	-	Геодезический метод	0.1	-
3873	436428.18	2325387.75	-	-	Геодезический метод	0.1	-
3874	436426.51	2325387.34	-	-	Геодезический метод	0.1	-
3875	436424.12	2325386.27	-	-	Геодезический метод	0.1	-
3876	436422.42	2325385.37	-	-	Геодезический метод	0.1	-
3877	436418.70	2325385.04	-	-	Геодезический метод	0.1	-
3878	436412.39	2325383.56	-	-	Геодезический метод	0.1	-
3879	436409.12	2325382.53	-	-	Геодезический метод	0.1	-
3880	436407.56	2325382.40	-	-	Геодезический метод	0.1	-
3881	436405.77	2325381.60	-	-	Геодезический метод	0.1	-
3882	436404.56	2325380.58	-	-	Геодезический метод	0.1	-

## 2. Сведения о характерных точках границ объекта

Обозначение характерных точек границ	Существующие координаты, м		Измененные (уточненные) координаты, м		Метод определения координат характерной точки	Средняя квадратическая погрешность положения характерной точки (Мт), м	Описание обозначения точки на местности (при наличии)
	X	Y	X	Y			
1	2	3	4	5	6	7	8
3883	436402.50	2325378.23	-	-	Геодезический метод	0.1	-
3884	436401.91	2325376.01	-	-	Геодезический метод	0.1	-
3885	436400.65	2325374.02	-	-	Геодезический метод	0.1	-
3886	436398.55	2325372.65	-	-	Геодезический метод	0.1	-
3887	436395.06	2325370.85	-	-	Геодезический метод	0.1	-
3888	436392.05	2325368.93	-	-	Геодезический метод	0.1	-
3889	436388.98	2325367.89	-	-	Геодезический метод	0.1	-
3890	436387.20	2325367.58	-	-	Геодезический метод	0.1	-
3891	436384.18	2325367.71	-	-	Геодезический метод	0.1	-
3892	436380.70	2325368.65	-	-	Геодезический метод	0.1	-
3893	436377.14	2325369.69	-	-	Геодезический метод	0.1	-
3894	436374.70	2325369.79	-	-	Геодезический метод	0.1	-
3895	436372.18	2325370.59	-	-	Геодезический метод	0.1	-
3896	436369.00	2325371.71	-	-	Геодезический метод	0.1	-
3897	436366.38	2325371.92	-	-	Геодезический метод	0.1	-
3898	436364.36	2325372.69	-	-	Геодезический метод	0.1	-
3899	436362.74	2325373.74	-	-	Геодезический метод	0.1	-
3900	436360.11	2325373.76	-	-	Геодезический метод	0.1	-
3901	436358.63	2325373.83	-	-	Геодезический метод	0.1	-
3902	436357.54	2325375.93	-	-	Геодезический метод	0.1	-
3903	436356.05	2325377.46	-	-	Геодезический метод	0.1	-
3904	436356.05	2325379.81	-	-	Геодезический метод	0.1	-
3905	436357.10	2325381.42	-	-	Геодезический метод	0.1	-
3906	436358.17	2325383.72	-	-	Геодезический метод	0.1	-
3907	436358.53	2325385.17	-	-	Геодезический метод	0.1	-
3908	436357.24	2325386.98	-	-	Геодезический метод	0.1	-

## 2. Сведения о характерных точках границ объекта

Обозначение характерных точек границ	Существующие координаты, м		Измененные (уточненные) координаты, м		Метод определения координат характерной точки	Средняя квадратическая погрешность положения характерной точки (M <sub>t</sub> ), м	Описание обозначения точки на местности (при наличии)
	X	Y	X	Y			
1	2	3	4	5	6	7	8
3909	436354.95	2325388.06	-	-	Геодезический метод	0.1	-
3910	436351.20	2325389.49	-	-	Геодезический метод	0.1	-
3911	436348.94	2325389.30	-	-	Геодезический метод	0.1	-
3912	436347.38	2325387.03	-	-	Геодезический метод	0.1	-
3913	436346.50	2325384.81	-	-	Геодезический метод	0.1	-
3914	436346.14	2325383.27	-	-	Геодезический метод	0.1	-
3915	436345.50	2325382.02	-	-	Геодезический метод	0.1	-
3916	436344.29	2325381.20	-	-	Геодезический метод	0.1	-
3917	436343.02	2325381.25	-	-	Геодезический метод	0.1	-
3918	436340.91	2325382.03	-	-	Геодезический метод	0.1	-
3919	436336.10	2325384.51	-	-	Геодезический метод	0.1	-
3920	436330.03	2325388.77	-	-	Геодезический метод	0.1	-
3921	436328.49	2325389.55	-	-	Геодезический метод	0.1	-
3922	436324.79	2325391.84	-	-	Геодезический метод	0.1	-
3923	436323.01	2325393.48	-	-	Геодезический метод	0.1	-
3924	436320.82	2325394.74	-	-	Геодезический метод	0.1	-
3925	436317.91	2325395.46	-	-	Геодезический метод	0.1	-
3926	436316.18	2325396.12	-	-	Геодезический метод	0.1	-
3927	436314.23	2325397.30	-	-	Геодезический метод	0.1	-
3928	436312.74	2325398.93	-	-	Геодезический метод	0.1	-
3929	436310.04	2325402.08	-	-	Геодезический метод	0.1	-
3930	436309.13	2325403.58	-	-	Геодезический метод	0.1	-
3931	436307.05	2325405.05	-	-	Геодезический метод	0.1	-
3932	436305.67	2325404.72	-	-	Геодезический метод	0.1	-
3933	436303.78	2325404.11	-	-	Геодезический метод	0.1	-
3934	436302.20	2325403.79	-	-	Геодезический метод	0.1	-



## 2. Сведения о характерных точках границ объекта

Обозначение характерных точек границ	Существующие координаты, м		Измененные (уточненные) координаты, м		Метод определения координат характерной точки	Средняя квадратическая погрешность положения характерной точки (Мт), м	Описание обозначения точки на местности (при наличии)
	X	Y	X	Y			
1	2	3	4	5	6	7	8
3935	436300.73	2325403.56	-	-	Геодезический метод	0.1	-
3936	436298.68	2325404.25	-	-	Геодезический метод	0.1	-
3937	436297.31	2325406.56	-	-	Геодезический метод	0.1	-
3938	436295.16	2325408.18	-	-	Геодезический метод	0.1	-
3939	436293.65	2325408.53	-	-	Геодезический метод	0.1	-
3940	436287.24	2325409.45	-	-	Геодезический метод	0.1	-
3941	436279.68	2325409.35	-	-	Геодезический метод	0.1	-
3942	436276.21	2325409.55	-	-	Геодезический метод	0.1	-
3943	436275.31	2325410.08	-	-	Геодезический метод	0.1	-
3944	436274.77	2325411.28	-	-	Геодезический метод	0.1	-
3945	436274.98	2325412.84	-	-	Геодезический метод	0.1	-
3946	436275.58	2325416.28	-	-	Геодезический метод	0.1	-
3947	436275.58	2325418.63	-	-	Геодезический метод	0.1	-
3948	436275.16	2325421.29	-	-	Геодезический метод	0.1	-
3949	436272.65	2325427.11	-	-	Геодезический метод	0.1	-
3950	436269.82	2325432.71	-	-	Геодезический метод	0.1	-
3951	436269.31	2325434.55	-	-	Геодезический метод	0.1	-
3952	436269.10	2325436.51	-	-	Геодезический метод	0.1	-
3953	436269.07	2325440.19	-	-	Геодезический метод	0.1	-
3954	436269.26	2325442.53	-	-	Геодезический метод	0.1	-
3955	436270.28	2325446.70	-	-	Геодезический метод	0.1	-
3956	436270.27	2325448.70	-	-	Геодезический метод	0.1	-
3957	436269.63	2325450.37	-	-	Геодезический метод	0.1	-
3958	436267.26	2325451.80	-	-	Геодезический метод	0.1	-
3959	436263.58	2325452.83	-	-	Геодезический метод	0.1	-
3960	436260.43	2325453.66	-	-	Геодезический метод	0.1	-

## 2. Сведения о характерных точках границ объекта

Обозначение характерных точек границ	Существующие координаты, м		Измененные (уточненные) координаты, м		Метод определения координат характерной точки	Средняя квадратическая погрешность положения характерной точки (Мт), м	Описание обозначения точки на местности (при наличии)
	X	Y	X	Y			
1	2	3	4	5	6	7	8
3961	436257.01	2325454.74	-	-	Геодезический метод	0.1	-
3962	436254.25	2325455.25	-	-	Геодезический метод	0.1	-
3963	436251.06	2325455.24	-	-	Геодезический метод	0.1	-
3964	436248.25	2325454.92	-	-	Геодезический метод	0.1	-
3965	436245.80	2325454.49	-	-	Геодезический метод	0.1	-
3966	436243.98	2325454.52	-	-	Геодезический метод	0.1	-
3967	436242.20	2325455.19	-	-	Геодезический метод	0.1	-
3968	436240.62	2325455.84	-	-	Геодезический метод	0.1	-
3969	436238.12	2325455.75	-	-	Геодезический метод	0.1	-
3970	436237.06	2325455.06	-	-	Геодезический метод	0.1	-
3971	436236.42	2325453.72	-	-	Геодезический метод	0.1	-
3972	436236.00	2325451.85	-	-	Геодезический метод	0.1	-
3973	436235.37	2325447.33	-	-	Геодезический метод	0.1	-
3974	436233.37	2325442.08	-	-	Геодезический метод	0.1	-
3975	436230.98	2325439.83	-	-	Геодезический метод	0.1	-
3976	436227.55	2325438.67	-	-	Геодезический метод	0.1	-
3977	436223.89	2325438.72	-	-	Геодезический метод	0.1	-
3978	436220.05	2325437.23	-	-	Геодезический метод	0.1	-
3979	436213.18	2325435.52	-	-	Геодезический метод	0.1	-
3980	436210.01	2325434.63	-	-	Геодезический метод	0.1	-
3981	436207.60	2325434.02	-	-	Геодезический метод	0.1	-
3982	436204.26	2325431.84	-	-	Геодезический метод	0.1	-
3983	436201.33	2325429.58	-	-	Геодезический метод	0.1	-
3984	436198.60	2325426.56	-	-	Геодезический метод	0.1	-
3985	436196.47	2325424.79	-	-	Геодезический метод	0.1	-
3986	436194.01	2325423.15	-	-	Геодезический метод	0.1	-

## 2. Сведения о характерных точках границ объекта

Обозначение характерных точек границ	Существующие координаты, м		Измененные (уточненные) координаты, м		Метод определения координат характерной точки	Средняя квадратическая погрешность положения характерной точки (Мт), м	Описание обозначения точки на местности (при наличии)
	X	Y	X	Y			
1	2	3	4	5	6	7	8
3987	436192.11	2325422.26	-	-	Геодезический метод	0.1	-
3988	436190.43	2325421.94	-	-	Геодезический метод	0.1	-
3989	436178.89	2325415.24	-	-	Геодезический метод	0.1	-
3990	436176.27	2325413.30	-	-	Геодезический метод	0.1	-
3991	436171.00	2325409.38	-	-	Геодезический метод	0.1	-
3992	436168.07	2325406.23	-	-	Геодезический метод	0.1	-
3993	436163.56	2325395.80	-	-	Геодезический метод	0.1	-
3994	436160.67	2325388.88	-	-	Геодезический метод	0.1	-
3995	436156.79	2325381.85	-	-	Геодезический метод	0.1	-
3996	436156.05	2325380.56	-	-	Геодезический метод	0.1	-
3997	436154.63	2325379.40	-	-	Геодезический метод	0.1	-
3998	436152.67	2325378.32	-	-	Геодезический метод	0.1	-
3999	436150.07	2325376.96	-	-	Геодезический метод	0.1	-
4000	436149.04	2325375.78	-	-	Геодезический метод	0.1	-
4001	436148.19	2325374.30	-	-	Геодезический метод	0.1	-
4002	436147.09	2325372.54	-	-	Геодезический метод	0.1	-
4003	436145.14	2325370.37	-	-	Геодезический метод	0.1	-
4004	436138.67	2325366.17	-	-	Геодезический метод	0.1	-
4005	436135.88	2325364.36	-	-	Геодезический метод	0.1	-
4006	436133.20	2325362.62	-	-	Геодезический метод	0.1	-
4007	436125.85	2325358.72	-	-	Геодезический метод	0.1	-
4008	436123.34	2325357.31	-	-	Геодезический метод	0.1	-
4009	436121.60	2325356.80	-	-	Геодезический метод	0.1	-
4010	436120.18	2325356.67	-	-	Геодезический метод	0.1	-
4011	436119.10	2325356.62	-	-	Геодезический метод	0.1	-
4012	436117.85	2325356.19	-	-	Геодезический метод	0.1	-

## 2. Сведения о характерных точках границ объекта

Обозначение характерных точек границ	Существующие координаты, м		Измененные (уточненные) координаты, м		Метод определения координат характерной точки	Средняя квадратическая погрешность положения характерной точки (Мт), м	Описание обозначения точки на местности (при наличии)
	X	Y	X	Y			
1	2	3	4	5	6	7	8
4013	436117.02	2325355.59	-	-	Геодезический метод	0.1	-
4014	436115.95	2325355.83	-	-	Геодезический метод	0.1	-
4015	436114.47	2325356.57	-	-	Геодезический метод	0.1	-
4016	436112.98	2325357.52	-	-	Геодезический метод	0.1	-
4017	436109.44	2325358.21	-	-	Геодезический метод	0.1	-
4018	436105.76	2325357.59	-	-	Геодезический метод	0.1	-
4019	436103.38	2325356.86	-	-	Геодезический метод	0.1	-
4020	436100.10	2325357.05	-	-	Геодезический метод	0.1	-
4021	436097.81	2325358.33	-	-	Геодезический метод	0.1	-
4022	436096.23	2325360.48	-	-	Геодезический метод	0.1	-
4023	436094.82	2325363.58	-	-	Геодезический метод	0.1	-
4024	436094.14	2325365.66	-	-	Геодезический метод	0.1	-
4025	436089.78	2325370.27	-	-	Геодезический метод	0.1	-
4026	436087.54	2325372.05	-	-	Геодезический метод	0.1	-
4027	436084.36	2325374.40	-	-	Геодезический метод	0.1	-
4028	436082.95	2325374.39	-	-	Геодезический метод	0.1	-
4029	436081.29	2325373.95	-	-	Геодезический метод	0.1	-
4030	436080.26	2325373.08	-	-	Геодезический метод	0.1	-
4031	436078.67	2325370.73	-	-	Геодезический метод	0.1	-
4032	436077.60	2325368.62	-	-	Геодезический метод	0.1	-
4033	436076.19	2325365.31	-	-	Геодезический метод	0.1	-
4034	436074.35	2325362.87	-	-	Геодезический метод	0.1	-
4035	436072.22	2325361.94	-	-	Геодезический метод	0.1	-
4036	436069.85	2325361.36	-	-	Геодезический метод	0.1	-
4037	436064.72	2325359.43	-	-	Геодезический метод	0.1	-
4038	436060.23	2325357.93	-	-	Геодезический метод	0.1	-

## 2. Сведения о характерных точках границ объекта

Обозначение характерных точек границ	Существующие координаты, м		Измененные (уточненные) координаты, м		Метод определения координат характерной точки	Средняя квадратическая погрешность положения характерной точки (Мт), м	Описание обозначения точки на местности (при наличии)
	X	Y	X	Y			
1	2	3	4	5	6	7	8
4039	436052.97	2325353.37	-	-	Геодезический метод	0.1	-
4040	436051.11	2325351.43	-	-	Геодезический метод	0.1	-
4041	436049.48	2325350.48	-	-	Геодезический метод	0.1	-
4042	436047.12	2325350.11	-	-	Геодезический метод	0.1	-
4043	436044.29	2325350.76	-	-	Геодезический метод	0.1	-
4044	436041.89	2325350.74	-	-	Геодезический метод	0.1	-
4045	436039.36	2325349.93	-	-	Геодезический метод	0.1	-
4046	436032.80	2325347.52	-	-	Геодезический метод	0.1	-
4047	436027.37	2325341.63	-	-	Геодезический метод	0.1	-
4048	436052.26	2325309.01	-	-	Геодезический метод	0.1	-
4049	436057.23	2325301.56	-	-	Геодезический метод	0.1	-
4050	436087.65	2325325.55	-	-	Геодезический метод	0.1	-
4051	436104.32	2325329.77	-	-	Геодезический метод	0.1	-
4052	436254.27	2325403.60	-	-	Геодезический метод	0.1	-
4053	436269.33	2325333.80	-	-	Геодезический метод	0.1	-
4054	436271.94	2325319.72	-	-	Геодезический метод	0.1	-
4055	436271.53	2325310.15	-	-	Геодезический метод	0.1	-
4056	436266.01	2325301.58	-	-	Геодезический метод	0.1	-
4057	436268.51	2325296.37	-	-	Геодезический метод	0.1	-
4058	436340.80	2325203.72	-	-	Геодезический метод	0.1	-
4059	436362.79	2325176.28	-	-	Геодезический метод	0.1	-
4060	436378.26	2325156.68	-	-	Геодезический метод	0.1	-
4061	436398.61	2325131.34	-	-	Геодезический метод	0.1	-
4062	436399.98	2325129.65	-	-	Геодезический метод	0.1	-
4063	436398.46	2325128.64	-	-	Геодезический метод	0.1	-
4064	436334.78	2325086.03	-	-	Геодезический метод	0.1	-

## 2. Сведения о характерных точках границ объекта

Обозначение характерных точек границ	Существующие координаты, м		Измененные (уточненные) координаты, м		Метод определения координат характерной точки	Средняя квадратическая погрешность положения характерной точки (Мт), м	Описание обозначения точки на местности (при наличии)
	X	Y	X	Y			
1	2	3	4	5	6	7	8
4065	436288.74	2325055.32	-	-	Геодезический метод	0.1	-
4066	436245.47	2325027.68	-	-	Геодезический метод	0.1	-
4067	436252.10	2325027.82	-	-	Геодезический метод	0.1	-
4068	436263.14	2325034.56	-	-	Геодезический метод	0.1	-
4069	436266.51	2325032.02	-	-	Геодезический метод	0.1	-
4070	436271.07	2325037.81	-	-	Геодезический метод	0.1	-
4071	436403.04	2325119.75	-	-	Геодезический метод	0.1	-
4072	436468.99	2325167.76	-	-	Геодезический метод	0.1	-
4073	436478.49	2325189.17	-	-	Геодезический метод	0.1	-
4074	436483.24	2325187.06	-	-	Геодезический метод	0.1	-
4075	436473.18	2325164.38	-	-	Геодезический метод	0.1	-
4076	436405.95	2325115.43	-	-	Геодезический метод	0.1	-
4077	436274.59	2325033.87	-	-	Геодезический метод	0.1	-
4078	436270.73	2325028.97	-	-	Геодезический метод	0.1	-
4079	436271.61	2325028.19	-	-	Геодезический метод	0.1	-
4080	436311.66	2325029.24	-	-	Геодезический метод	0.1	-
4081	436321.14	2325029.17	-	-	Геодезический метод	0.1	-
4082	436327.77	2325027.10	-	-	Геодезический метод	0.1	-
4083	436332.10	2325024.94	-	-	Геодезический метод	0.1	-
4084	436355.04	2325013.72	-	-	Геодезический метод	0.1	-
4085	436369.43	2325006.64	-	-	Геодезический метод	0.1	-
4086	436372.55	2325005.70	-	-	Геодезический метод	0.1	-
4087	436374.39	2325005.67	-	-	Геодезический метод	0.1	-
4088	436380.84	2325006.39	-	-	Геодезический метод	0.1	-
4089	436381.56	2325006.73	-	-	Геодезический метод	0.1	-
4090	436386.65	2325011.72	-	-	Геодезический метод	0.1	-

## 2. Сведения о характерных точках границ объекта

Обозначение характерных точек границ	Существующие координаты, м		Измененные (уточненные) координаты, м		Метод определения координат характерной точки	Средняя квадратическая погрешность положения характерной точки (Мт), м	Описание обозначения точки на местности (при наличии)
	X	Y	X	Y			
1	2	3	4	5	6	7	8
4091	436405.51	2325031.67	-	-	Геодезический метод	0.1	-
4092	436408.72	2325034.45	-	-	Геодезический метод	0.1	-
4093	436512.33	2325134.74	-	-	Геодезический метод	0.1	-
4094	436523.24	2325143.49	-	-	Геодезический метод	0.1	-
4095	436537.59	2325153.22	-	-	Геодезический метод	0.1	-
4096	436551.60	2325159.96	-	-	Геодезический метод	0.1	-
4097	436558.83	2325162.40	-	-	Геодезический метод	0.1	-
4098	436614.85	2325179.96	-	-	Геодезический метод	0.1	-
4099	436680.26	2325201.97	-	-	Геодезический метод	0.1	-
4100	436745.21	2325222.21	-	-	Геодезический метод	0.1	-
4101	436798.89	2325240.59	-	-	Геодезический метод	0.1	-
4102	436874.71	2325264.48	-	-	Геодезический метод	0.1	-
4103	437008.54	2325308.95	-	-	Геодезический метод	0.1	-
4104	437104.19	2325338.32	-	-	Геодезический метод	0.1	-
4105	437211.18	2325374.59	-	-	Геодезический метод	0.1	-
4106	437218.72	2325377.09	-	-	Геодезический метод	0.1	-
4107	437251.14	2325386.95	-	-	Геодезический метод	0.1	-
4108	437260.04	2325388.85	-	-	Геодезический метод	0.1	-
4109	437276.46	2325389.64	-	-	Геодезический метод	0.1	-
4110	437317.96	2325391.64	-	-	Геодезический метод	0.1	-
4111	437313.04	2325431.89	-	-	Геодезический метод	0.1	-
4112	437324.11	2325449.14	-	-	Геодезический метод	0.1	-
4113	437460.35	2325528.62	-	-	Геодезический метод	0.1	-
4114	437537.99	2325520.74	-	-	Геодезический метод	0.1	-
4115	437577.74	2325493.04	-	-	Геодезический метод	0.1	-
4116	437666.08	2325450.65	-	-	Геодезический метод	0.1	-

## 2. Сведения о характерных точках границ объекта

Обозначение характерных точек границ	Существующие координаты, м		Измененные (уточненные) координаты, м		Метод определения координат характерной точки	Средняя квадратическая погрешность положения характерной точки (Мт), м	Описание обозначения точки на местности (при наличии)
	X	Y	X	Y			
1	2	3	4	5	6	7	8
4117	437676.09	2325471.16	-	-	Геодезический метод	0.1	-
4118	437702.74	2325459.44	-	-	Геодезический метод	0.1	-
4119	437732.05	2325450.75	-	-	Геодезический метод	0.1	-
4120	437758.54	2325446.97	-	-	Геодезический метод	0.1	-
4121	437787.66	2325445.09	-	-	Геодезический метод	0.1	-
4122	437826.23	2325446.10	-	-	Геодезический метод	0.1	-
4123	437842.17	2325449.02	-	-	Геодезический метод	0.1	-
4124	437847.73	2325451.50	-	-	Геодезический метод	0.1	-
4125	437852.37	2325456.91	-	-	Геодезический метод	0.1	-
4126	437860.44	2325471.00	-	-	Геодезический метод	0.1	-
4127	437870.30	2325477.77	-	-	Геодезический метод	0.1	-
4128	437874.56	2325480.28	-	-	Геодезический метод	0.1	-
4129	437884.48	2325482.10	-	-	Геодезический метод	0.1	-
4130	437889.74	2325486.21	-	-	Геодезический метод	0.1	-
4131	437891.39	2325487.47	-	-	Геодезический метод	0.1	-
4132	437893.01	2325487.28	-	-	Геодезический метод	0.1	-
4133	437893.23	2325486.71	-	-	Геодезический метод	0.1	-
4134	437893.84	2325487.28	-	-	Геодезический метод	0.1	-
4135	437897.20	2325489.15	-	-	Геодезический метод	0.1	-
4136	437903.96	2325491.18	-	-	Геодезический метод	0.1	-
4137	437908.10	2325493.20	-	-	Геодезический метод	0.1	-
4138	437911.08	2325493.67	-	-	Геодезический метод	0.1	-
4139	437915.41	2325493.82	-	-	Геодезический метод	0.1	-
4140	437921.82	2325494.88	-	-	Геодезический метод	0.1	-
4141	437924.55	2325494.77	-	-	Геодезический метод	0.1	-
4142	437925.53	2325494.92	-	-	Геодезический метод	0.1	-



## 2. Сведения о характерных точках границ объекта

Обозначение характерных точек границ	Существующие координаты, м		Измененные (уточненные) координаты, м		Метод определения координат характерной точки	Средняя квадратическая погрешность положения характерной точки (Мт), м	Описание обозначения точки на местности (при наличии)
	X	Y	X	Y			
1	2	3	4	5	6	7	8
4143	437925.92	2325495.42	-	-	Геодезический метод	0.1	-
4144	437924.77	2325496.49	-	-	Геодезический метод	0.1	-
4145	437924.66	2325497.54	-	-	Геодезический метод	0.1	-
4146	437928.63	2325497.31	-	-	Геодезический метод	0.1	-
4147	437930.80	2325497.65	-	-	Геодезический метод	0.1	-
4148	437933.98	2325499.02	-	-	Геодезический метод	0.1	-
4149	437936.62	2325500.71	-	-	Геодезический метод	0.1	-
4150	437937.73	2325502.21	-	-	Геодезический метод	0.1	-
4151	437938.73	2325503.81	-	-	Геодезический метод	0.1	-
4152	437939.64	2325504.75	-	-	Геодезический метод	0.1	-
4153	437941.25	2325505.46	-	-	Геодезический метод	0.1	-
4154	437942.32	2325505.67	-	-	Геодезический метод	0.1	-
4155	437943.40	2325506.06	-	-	Геодезический метод	0.1	-
4156	437944.55	2325506.71	-	-	Геодезический метод	0.1	-
4157	437945.46	2325507.35	-	-	Геодезический метод	0.1	-
4158	437946.28	2325508.32	-	-	Геодезический метод	0.1	-
4159	437947.41	2325509.21	-	-	Геодезический метод	0.1	-
4160	437949.10	2325509.69	-	-	Геодезический метод	0.1	-
4161	437950.99	2325509.63	-	-	Геодезический метод	0.1	-
4162	437953.22	2325509.37	-	-	Геодезический метод	0.1	-
4163	437955.61	2325508.72	-	-	Геодезический метод	0.1	-
4164	437957.10	2325507.82	-	-	Геодезический метод	0.1	-
4165	437957.69	2325506.97	-	-	Геодезический метод	0.1	-
4166	437958.85	2325506.39	-	-	Геодезический метод	0.1	-
4167	437959.83	2325505.60	-	-	Геодезический метод	0.1	-
4168	437961.24	2325503.87	-	-	Геодезический метод	0.1	-

## 2. Сведения о характерных точках границ объекта

Обозначение характерных точек границ	Существующие координаты, м		Измененные (уточненные) координаты, м		Метод определения координат характерной точки	Средняя квадратическая погрешность положения характерной точки (Мт), м	Описание обозначения точки на местности (при наличии)
	X	Y	X	Y			
1	2	3	4	5	6	7	8
4169	437962.12	2325502.34	-	-	Геодезический метод	0.1	-
4170	437962.61	2325500.64	-	-	Геодезический метод	0.1	-
4171	437963.15	2325499.76	-	-	Геодезический метод	0.1	-
4172	437964.10	2325499.53	-	-	Геодезический метод	0.1	-
4173	437965.76	2325500.02	-	-	Геодезический метод	0.1	-
4174	437967.86	2325500.77	-	-	Геодезический метод	0.1	-
4175	437969.62	2325500.97	-	-	Геодезический метод	0.1	-
4176	437972.21	2325500.72	-	-	Геодезический метод	0.1	-
4177	437974.17	2325499.32	-	-	Геодезический метод	0.1	-
4178	437976.35	2325496.98	-	-	Геодезический метод	0.1	-
4179	437978.17	2325496.11	-	-	Геодезический метод	0.1	-
4180	437981.82	2325496.87	-	-	Геодезический метод	0.1	-
4181	437985.81	2325498.21	-	-	Геодезический метод	0.1	-
4182	437988.75	2325499.57	-	-	Геодезический метод	0.1	-
4183	437991.36	2325499.30	-	-	Геодезический метод	0.1	-
4184	437994.91	2325498.06	-	-	Геодезический метод	0.1	-
4185	437998.58	2325497.50	-	-	Геодезический метод	0.1	-
4186	438001.97	2325498.27	-	-	Геодезический метод	0.1	-
4187	438005.37	2325499.40	-	-	Геодезический метод	0.1	-
4188	438007.96	2325500.55	-	-	Геодезический метод	0.1	-
4189	438010.47	2325501.29	-	-	Геодезический метод	0.1	-
4190	438013.06	2325502.31	-	-	Геодезический метод	0.1	-
4191	438015.89	2325502.43	-	-	Геодезический метод	0.1	-
4192	438018.99	2325501.78	-	-	Геодезический метод	0.1	-
4193	438020.58	2325501.36	-	-	Геодезический метод	0.1	-
4194	438023.05	2325500.15	-	-	Геодезический метод	0.1	-

## 2. Сведения о характерных точках границ объекта

Обозначение характерных точек границ	Существующие координаты, м		Измененные (уточненные) координаты, м		Метод определения координат характерной точки	Средняя квадратическая погрешность положения характерной точки (Мт), м	Описание обозначения точки на местности (при наличии)
	X	Y	X	Y			
1	2	3	4	5	6	7	8
4195	438024.19	2325499.85	-	-	Геодезический метод	0.1	-
4196	438025.65	2325499.27	-	-	Геодезический метод	0.1	-
4197	438026.95	2325497.29	-	-	Геодезический метод	0.1	-
4198	438029.94	2325488.20	-	-	Геодезический метод	0.1	-
4199	438032.39	2325481.67	-	-	Геодезический метод	0.1	-
4200	438033.13	2325478.96	-	-	Геодезический метод	0.1	-
4201	438034.86	2325477.52	-	-	Геодезический метод	0.1	-
4202	438042.77	2325483.29	-	-	Геодезический метод	0.1	-
4203	438042.86	2325487.50	-	-	Геодезический метод	0.1	-
4204	438041.68	2325493.03	-	-	Геодезический метод	0.1	-
4205	438042.05	2325495.62	-	-	Геодезический метод	0.1	-
4206	438042.79	2325499.81	-	-	Геодезический метод	0.1	-
4207	438039.72	2325508.30	-	-	Геодезический метод	0.1	-
4208	438050.05	2325514.41	-	-	Геодезический метод	0.1	-
4209	438055.64	2325510.41	-	-	Геодезический метод	0.1	-
4210	438059.36	2325510.33	-	-	Геодезический метод	0.1	-
4211	438062.88	2325507.83	-	-	Геодезический метод	0.1	-
4212	438066.37	2325512.46	-	-	Геодезический метод	0.1	-
4213	438064.38	2325518.01	-	-	Геодезический метод	0.1	-
4214	438063.38	2325524.51	-	-	Геодезический метод	0.1	-
4215	438064.21	2325525.79	-	-	Геодезический метод	0.1	-
4216	438069.57	2325526.33	-	-	Геодезический метод	0.1	-
4217	438080.99	2325522.54	-	-	Геодезический метод	0.1	-
4218	438098.72	2325510.03	-	-	Геодезический метод	0.1	-
4219	438099.10	2325504.84	-	-	Геодезический метод	0.1	-
4220	438111.89	2325488.54	-	-	Геодезический метод	0.1	-

## 2. Сведения о характерных точках границ объекта

Обозначение характерных точек границ	Существующие координаты, м		Измененные (уточненные) координаты, м		Метод определения координат характерной точки	Средняя квадратическая погрешность положения характерной точки (Мт), м	Описание обозначения точки на местности (при наличии)
	X	Y	X	Y			
1	2	3	4	5	6	7	8
4221	438116.57	2325479.53	-	-	Геодезический метод	0.1	-
4222	438121.45	2325480.41	-	-	Геодезический метод	0.1	-
4223	438129.31	2325484.79	-	-	Геодезический метод	0.1	-
4224	438142.58	2325484.19	-	-	Геодезический метод	0.1	-
4225	438145.96	2325490.61	-	-	Геодезический метод	0.1	-
4226	438137.12	2325502.45	-	-	Геодезический метод	0.1	-
4227	438136.21	2325505.06	-	-	Геодезический метод	0.1	-
4228	438142.43	2325508.50	-	-	Геодезический метод	0.1	-
4229	438148.34	2325512.27	-	-	Геодезический метод	0.1	-
4230	438152.55	2325512.18	-	-	Геодезический метод	0.1	-
4231	438153.46	2325508.92	-	-	Геодезический метод	0.1	-
4232	438178.67	2325489.95	-	-	Геодезический метод	0.1	-
4233	438180.12	2325481.82	-	-	Геодезический метод	0.1	-
4234	438176.78	2325477.02	-	-	Геодезический метод	0.1	-
4235	438176.00	2325470.24	-	-	Геодезический метод	0.1	-
4236	438177.84	2325465.34	-	-	Геодезический метод	0.1	-
4237	438169.30	2325459.68	-	-	Геодезический метод	0.1	-
2453	438171.46	2325454.13	435341.10	2325625.82	Геодезический метод	0.1	-
4238	438029.93	2325480.32	435544.40	2325074.80	Геодезический метод	0.1	-
4239	438029.65	2325482.13	435535.94	2325069.11	Геодезический метод	0.1	-
4240	438027.79	2325488.31	435531.62	2325067.66	Геодезический метод	0.1	-
4241	438027.24	2325490.48	435526.54	2325064.41	Геодезический метод	0.1	-
4242	438026.20	2325492.12	435521.48	2325063.46	Геодезический метод	0.1	-
4243	438026.06	2325494.42	435519.60	2325063.11	Геодезический метод	0.1	-
4244	438025.20	2325497.48	435514.02	2325062.82	Геодезический метод	0.1	-
4245	438023.81	2325498.25	435507.51	2325063.65	Геодезический метод	0.1	-

## 2. Сведения о характерных точках границ объекта

Обозначение характерных точек границ	Существующие координаты, м		Измененные (уточненные) координаты, м		Метод определения координат характерной точки	Средняя квадратическая погрешность положения характерной точки (Мт), м	Описание обозначения точки на местности (при наличии)
	X	Y	X	Y			
1	2	3	4	5	6	7	8
4246	438020.92	2325498.80	435495.80	2325065.25	Геодезический метод	0.1	-
4247	438019.93	2325499.70	435490.31	2325064.52	Геодезический метод	0.1	-
4248	438017.40	2325500.71	435487.06	2325064.84	Геодезический метод	0.1	-
4249	438014.03	2325500.67	435487.00	2325064.39	Геодезический метод	0.1	-
4250	438008.32	2325498.93	435514.18	2325061.04	Геодезический метод	0.1	-
4251	438001.97	2325496.00	435513.90	2325057.78	Геодезический метод	0.1	-
4252	437998.87	2325495.80	435514.14	2325057.82	Геодезический метод	0.1	-
4253	437995.34	2325496.56	435522.34	2325059.16	Геодезический метод	0.1	-
4254	437992.86	2325497.24	435527.16	2325059.94	Геодезический метод	0.1	-
4255	437990.30	2325497.37	435541.35	2325066.84	Геодезический метод	0.1	-
4256	437987.47	2325497.38	435541.10	2325069.82	Геодезический метод	0.1	-
4257	437986.07	2325496.93	435542.85	2325070.07	Геодезический метод	0.1	-
4258	437983.10	2325495.53	435565.53	2325078.29	Геодезический метод	0.1	-
4259	437979.77	2325494.21	435613.43	2325080.45	Геодезический метод	0.1	-
4260	437978.03	2325494.36	435634.22	2325077.70	Геодезический метод	0.1	-
4261	437976.22	2325495.58	435638.98	2325077.07	Геодезический метод	0.1	-
4262	437975.05	2325496.88	435653.15	2325075.20	Геодезический метод	0.1	-
4263	437972.72	2325498.74	435657.24	2325089.22	Геодезический метод	0.1	-
4264	437970.13	2325498.81	435653.64	2325090.42	Геодезический метод	0.1	-
4265	437965.77	2325498.04	435653.10	2325090.64	Геодезический метод	0.1	-
4266	437964.06	2325497.99	435652.39	2325090.88	Геодезический метод	0.1	-
4267	437963.41	2325498.03	435650.60	2325091.49	Геодезический метод	0.1	-
4268	437962.31	2325498.07	435649.29	2325090.76	Геодезический метод	0.1	-
4269	437961.30	2325497.78	435646.85	2325090.42	Геодезический метод	0.1	-
4270	437960.32	2325497.09	435644.12	2325090.70	Геодезический метод	0.1	-
4271	437959.78	2325496.41	435639.17	2325090.43	Геодезический метод	0.1	-

## 2. Сведения о характерных точках границ объекта

Обозначение характерных точек границ	Существующие координаты, м		Измененные (уточненные) координаты, м		Метод определения координат характерной точки	Средняя квадратическая погрешность положения характерной точки (Мт), м	Описание обозначения точки на местности (при наличии)
	X	Y	X	Y			
1	2	3	4	5	6	7	8
4272	437958.35	2325495.49	435626.15	2325088.62	Геодезический метод	0.1	-
4273	437957.42	2325495.31	435616.86	2325086.45	Геодезический метод	0.1	-
4274	437955.81	2325495.59	435599.67	2325086.72	Геодезический метод	0.1	-
4275	437954.41	2325496.01	435594.78	2325088.33	Геодезический метод	0.1	-
4276	437953.53	2325496.68	435576.97	2325084.41	Геодезический метод	0.1	-
4277	437952.88	2325498.12	435565.02	2325082.95	Геодезический метод	0.1	-
4278	437952.76	2325499.87	435559.77	2325081.94	Геодезический метод	0.1	-
4279	437953.45	2325501.10	435555.96	2325080.42	Геодезический метод	0.1	-
4280	437954.87	2325501.68	-	-	Геодезический метод	0.1	-
4281	437956.38	2325501.60	-	-	Геодезический метод	0.1	-
4282	437957.34	2325501.23	-	-	Геодезический метод	0.1	-
4283	437958.77	2325500.77	-	-	Геодезический метод	0.1	-
4284	437959.88	2325500.96	-	-	Геодезический метод	0.1	-
4285	437960.37	2325501.29	-	-	Геодезический метод	0.1	-
4286	437960.31	2325501.87	-	-	Геодезический метод	0.1	-
4287	437959.67	2325503.05	-	-	Геодезический метод	0.1	-
4288	437958.75	2325504.05	-	-	Геодезический метод	0.1	-
4289	437958.04	2325504.79	-	-	Геодезический метод	0.1	-
4290	437957.28	2325505.84	-	-	Геодезический метод	0.1	-
4291	437955.20	2325507.28	-	-	Геодезический метод	0.1	-
4292	437953.50	2325508.05	-	-	Геодезический метод	0.1	-
4293	437951.16	2325508.04	-	-	Геодезический метод	0.1	-
4294	437949.36	2325507.68	-	-	Геодезический метод	0.1	-
4295	437947.83	2325507.00	-	-	Геодезический метод	0.1	-
4296	437946.55	2325505.86	-	-	Геодезический метод	0.1	-
4297	437945.03	2325505.04	-	-	Геодезический метод	0.1	-

## 2. Сведения о характерных точках границ объекта

Обозначение характерных точек границ	Существующие координаты, м		Измененные (уточненные) координаты, м		Метод определения координат характерной точки	Средняя квадратическая погрешность положения характерной точки (Мт), м	Описание обозначения точки на местности (при наличии)
	X	Y	X	Y			
1	2	3	4	5	6	7	8
4298	437943.42	2325504.30	-	-	Геодезический метод	0.1	-
4299	437941.68	2325503.56	-	-	Геодезический метод	0.1	-
4300	437939.96	2325502.37	-	-	Геодезический метод	0.1	-
4301	437938.82	2325501.14	-	-	Геодезический метод	0.1	-
4302	437937.17	2325498.70	-	-	Геодезический метод	0.1	-
4303	437934.81	2325496.98	-	-	Геодезический метод	0.1	-
4304	437932.09	2325495.23	-	-	Геодезический метод	0.1	-
4305	437927.63	2325493.42	-	-	Геодезический метод	0.1	-
4306	437924.87	2325493.43	-	-	Геодезический метод	0.1	-
4307	437920.87	2325493.43	-	-	Геодезический метод	0.1	-
4308	437914.97	2325492.43	-	-	Геодезический метод	0.1	-
4309	437911.28	2325492.43	-	-	Геодезический метод	0.1	-
4310	437909.44	2325491.66	-	-	Геодезический метод	0.1	-
4311	437903.53	2325489.25	-	-	Геодезический метод	0.1	-
4312	437897.99	2325487.15	-	-	Геодезический метод	0.1	-
4313	437895.92	2325486.63	-	-	Геодезический метод	0.1	-
4314	437895.28	2325485.67	-	-	Геодезический метод	0.1	-
4315	437895.30	2325484.64	-	-	Геодезический метод	0.1	-
4316	437899.55	2325482.61	-	-	Геодезический метод	0.1	-
4317	437901.02	2325482.91	-	-	Геодезический метод	0.1	-
4318	437903.16	2325484.48	-	-	Геодезический метод	0.1	-
4319	437949.11	2325482.10	-	-	Геодезический метод	0.1	-
4320	438014.18	2325479.33	-	-	Геодезический метод	0.1	-
4321	438022.23	2325476.57	-	-	Геодезический метод	0.1	-
4322	438029.44	2325480.64	-	-	Геодезический метод	0.1	-
4238	438029.93	2325480.32	435544.40	2325074.80	Геодезический метод	0.1	-

## 2. Сведения о характерных точках границ объекта

Обозначение характерных точек границ	Существующие координаты, м		Измененные (уточненные) координаты, м		Метод определения координат характерной точки	Средняя квадратическая погрешность положения характерной точки (Мт), м	Описание обозначения точки на местности (при наличии)
	X	Y	X	Y			
1	2	3	4	5	6	7	8
4323	435431.30	2325337.49	435536.95	2325103.28	Геодезический метод	0.1	-
4324	435440.43	2325376.90	435508.92	2325090.38	Геодезический метод	0.1	-
4325	435432.19	2325379.17	435512.64	2325065.33	Геодезический метод	0.1	-
4326	435314.81	2325409.88	435521.08	2325066.58	Геодезический метод	0.1	-
4327	435304.12	2325371.26	435522.10	2325066.73	Геодезический метод	0.1	-
4328	435315.11	2325368.35	435526.53	2325067.95	Геодезический метод	0.1	-
4329	435421.46	2325340.15	435533.79	2325071.26	Геодезический метод	0.1	-
н4330	-	-	435538.71	2325072.74	Геодезический метод	0.1	-
н4331	-	-	435540.02	2325073.96	Геодезический метод	0.1	-
н4332	-	-	435541.26	2325075.88	Геодезический метод	0.1	-
н4333	-	-	435542.68	2325077.24	Геодезический метод	0.1	-
н4334	-	-	435545.35	2325078.20	Геодезический метод	0.1	-
н4335	-	-	435549.08	2325080.48	Геодезический метод	0.1	-
н4336	-	-	435554.20	2325084.28	Геодезический метод	0.1	-
н4337	-	-	435560.26	2325085.61	Геодезический метод	0.1	-
н4338	-	-	435574.61	2325086.98	Геодезический метод	0.1	-
н4339	-	-	435576.92	2325087.34	Геодезический метод	0.1	-
н4340	-	-	435578.32	2325087.59	Геодезический метод	0.1	-
н4341	-	-	435579.35	2325088.58	Геодезический метод	0.1	-
н4342	-	-	435579.39	2325090.84	Геодезический метод	0.1	-
н4343	-	-	435583.27	2325091.70	Геодезический метод	0.1	-
н4344	-	-	435592.70	2325092.14	Геодезический метод	0.1	-
н4345	-	-	435601.73	2325090.08	Геодезический метод	0.1	-
н4346	-	-	435616.70	2325089.90	Геодезический метод	0.1	-
н4347	-	-	435619.79	2325090.56	Геодезический метод	0.1	-
н4348	-	-	435625.46	2325091.78	Геодезический метод	0.1	-



## 2. Сведения о характерных точках границ объекта

Обозначение характерных точек границ	Существующие координаты, м		Измененные (уточненные) координаты, м		Метод определения координат характерной точки	Средняя квадратическая погрешность положения характерной точки (Мт), м	Описание обозначения точки на местности (при наличии)
	X	Y	X	Y			
1	2	3	4	5	6	7	8
н4349	-	-	435638.42	2325093.93	Геодезический метод	0.1	-
н4350	-	-	435645.35	2325095.27	Геодезический метод	0.1	-
н4351	-	-	435647.98	2325096.36	Геодезический метод	0.1	-
н4352	-	-	435650.25	2325096.73	Геодезический метод	0.1	-
н4353	-	-	435652.12	2325096.02	Геодезический метод	0.1	-
н4354	-	-	435653.74	2325095.47	Геодезический метод	0.1	-
н4355	-	-	435654.31	2325095.28	Геодезический метод	0.1	-
н4356	-	-	435655.10	2325095.04	Геодезический метод	0.1	-
н4357	-	-	435658.59	2325093.85	Геодезический метод	0.1	-
н4358	-	-	435662.26	2325106.42	Геодезический метод	0.1	-
н4359	-	-	435631.83	2325103.85	Геодезический метод	0.1	-
н4360	-	-	435623.37	2325103.14	Геодезический метод	0.1	-
н4361	-	-	435571.11	2325098.72	Геодезический метод	0.1	-
н4362	-	-	435567.55	2325106.79	Геодезический метод	0.1	-
4323	435431.30	2325337.49	435536.95	2325103.28	Геодезический метод	0.1	-
4363	435423.40	2325556.24	436318.13	2326577.09	Геодезический метод	0.1	-
4364	435440.14	2325615.71	436306.91	2326543.57	Геодезический метод	0.1	-
4365	435401.08	2325626.05	436312.09	2326541.91	Геодезический метод	0.1	-
4366	435359.44	2325636.67	436307.63	2326525.24	Геодезический метод	0.1	-
4367	435355.21	2325620.76	436256.24	2326515.43	Геодезический метод	0.1	-
4368	435276.50	2325642.50	436236.88	2326511.73	Геодезический метод	0.1	-
4369	435296.49	2325713.23	436233.00	2326510.99	Геодезический метод	0.1	-
4370	435235.33	2325731.82	436239.67	2326475.17	Геодезический метод	0.1	-
4371	435233.43	2325726.08	436339.80	2326488.46	Геодезический метод	0.1	-
4372	435228.22	2325717.58	436408.77	2326497.62	Геодезический метод	0.1	-
4373	435209.36	2325720.53	436428.98	2326534.35	Геодезический метод	0.1	-

## 2. Сведения о характерных точках границ объекта

Обозначение характерных точек границ	Существующие координаты, м		Измененные (уточненные) координаты, м		Метод определения координат характерной точки	Средняя квадратическая погрешность положения характерной точки (Мт), м	Описание обозначения точки на местности (при наличии)
	X	Y	X	Y			
1	2	3	4	5	6	7	8
4374	435189.75	2325718.36	436391.72	2326554.85	Геодезический метод	0.1	-
4375	435166.44	2325644.11	436381.23	2326561.19	Геодезический метод	0.1	-
4376	435183.27	2325620.36	436323.29	2326592.49	Геодезический метод	0.1	-
4377	435176.00	2325594.15	436322.39	2326589.80	Геодезический метод	0.1	-
4378	435193.42	2325588.92	436318.98	2326579.60	Геодезический метод	0.1	-
4379	435186.51	2325566.68	-	-	Геодезический метод	0.1	-
4380	435191.19	2325563.87	-	-	Геодезический метод	0.1	-
4381	435250.16	2325545.02	-	-	Геодезический метод	0.1	-
4382	435266.93	2325600.10	-	-	Геодезический метод	0.1	-
4383	435303.89	2325590.05	-	-	Геодезический метод	0.1	-
4363	435423.40	2325556.24	436318.13	2326577.09	Геодезический метод	0.1	-
4384	436408.65	2326498.08	435892.02	2326655.67	Геодезический метод	0.1	-
4385	436427.03	2326534.03	435879.06	2326653.05	Геодезический метод	0.1	-
4386	436391.35	2326554.11	435880.97	2326643.10	Геодезический метод	0.1	-
4387	436391.72	2326554.85	435884.76	2326596.92	Геодезический метод	0.1	-
4388	436381.23	2326561.19	435974.03	2326588.17	Геодезический метод	0.1	-
4389	436380.59	2326560.16	435974.32	2326590.36	Геодезический метод	0.1	-
4390	436319.87	2326594.34	435987.11	2326593.44	Геодезический метод	0.1	-
4391	436322.39	2326589.80	436013.03	2326598.59	Геодезический метод	0.1	-
4392	436306.91	2326543.57	436012.82	2326599.63	Геодезический метод	0.1	-
4393	436312.09	2326541.91	436004.07	2326643.70	Геодезический метод	0.1	-
4394	436307.63	2326525.24	435998.45	2326671.95	Геодезический метод	0.1	-
4395	436236.88	2326511.73	435940.96	2326663.15	Геодезический метод	0.1	-
4396	436232.96	2326510.95	435929.80	2326661.45	Геодезический метод	0.1	-
4397	436240.90	2326475.14	435920.79	2326660.07	Геодезический метод	0.1	-
4398	436338.38	2326490.27	435904.73	2326657.61	Геодезический метод	0.1	-

## 2. Сведения о характерных точках границ объекта

Обозначение характерных точек границ	Существующие координаты, м		Измененные (уточненные) координаты, м		Метод определения координат характерной точки	Средняя квадратическая погрешность положения характерной точки (Мт), м	Описание обозначения точки на местности (при наличии)
	X	Y	X	Y			
1	2	3	4	5	6	7	8
4384	436408.65	2326498.08	435892.02	2326655.67	Геодезический метод	0.1	-
4399	436066.25	2326329.11	436107.02	2326142.39	Геодезический метод	0.1	-
4400	436025.26	2326532.18	436266.85	2326095.91	Геодезический метод	0.1	-
4401	435987.66	2326395.92	436304.23	2326085.29	Геодезический метод	0.1	-
4402	435978.94	2326359.04	436406.77	2326076.32	Геодезический метод	0.1	-
4403	436001.24	2326353.04	436485.33	2326069.45	Геодезический метод	0.1	-
4404	436003.23	2326345.61	436583.82	2326060.83	Геодезический метод	0.1	-
н4405	-	-	436594.47	2326059.36	Геодезический метод	0.1	-
н4406	-	-	436658.42	2326045.04	Геодезический метод	0.1	-
н4407	-	-	436892.68	2325992.56	Геодезический метод	0.1	-
н4408	-	-	436901.17	2325990.33	Геодезический метод	0.1	-
н4409	-	-	436933.32	2325983.13	Геодезический метод	0.1	-
н4410	-	-	436984.86	2325970.16	Геодезический метод	0.1	-
н4411	-	-	437221.72	2325910.57	Геодезический метод	0.1	-
н4412	-	-	437227.35	2325910.83	Геодезический метод	0.1	-
н4413	-	-	437230.60	2325924.13	Геодезический метод	0.1	-
н4414	-	-	437244.74	2325982.06	Геодезический метод	0.1	-
н4415	-	-	437254.92	2326023.72	Геодезический метод	0.1	-
н4416	-	-	437264.51	2326063.00	Геодезический метод	0.1	-
н4417	-	-	437262.23	2326063.56	Геодезический метод	0.1	-
н4418	-	-	437253.66	2326065.65	Геодезический метод	0.1	-
н4419	-	-	436894.69	2326153.31	Геодезический метод	0.1	-
н4420	-	-	436859.17	2326161.53	Геодезический метод	0.1	-
н4421	-	-	436816.87	2326170.14	Геодезический метод	0.1	-
н4422	-	-	436768.61	2326178.40	Геодезический метод	0.1	-
н4423	-	-	436766.44	2326178.77	Геодезический метод	0.1	-

## 2. Сведения о характерных точках границ объекта

Обозначение характерных точек границ	Существующие координаты, м		Измененные (уточненные) координаты, м		Метод определения координат характерной точки	Средняя квадратическая погрешность положения характерной точки (Мт), м	Описание обозначения точки на местности (при наличии)
	X	Y	X	Y			
1	2	3	4	5	6	7	8
н4424	-	-	436719.19	2326186.02	Геодезический метод	0.1	-
н4425	-	-	436654.21	2326196.00	Геодезический метод	0.1	-
н4426	-	-	436651.14	2326196.47	Геодезический метод	0.1	-
н4427	-	-	436478.47	2326222.98	Геодезический метод	0.1	-
н4428	-	-	436446.21	2326227.93	Геодезический метод	0.1	-
н4429	-	-	436379.20	2326239.37	Геодезический метод	0.1	-
н4430	-	-	436271.21	2326265.58	Геодезический метод	0.1	-
н4431	-	-	436163.47	2326291.73	Геодезический метод	0.1	-
н4432	-	-	436110.72	2326304.53	Геодезический метод	0.1	-
н4433	-	-	436093.53	2326308.70	Геодезический метод	0.1	-
н4434	-	-	436071.75	2326313.98	Геодезический метод	0.1	-
н4435	-	-	436061.96	2326360.89	Геодезический метод	0.1	-
н4436	-	-	436054.21	2326397.97	Геодезический метод	0.1	-
н4437	-	-	436051.04	2326413.12	Геодезический метод	0.1	-
н4438	-	-	436027.88	2326523.99	Геодезический метод	0.1	-
н4439	-	-	435991.66	2326396.79	Геодезический метод	0.1	-
н4440	-	-	435983.83	2326369.27	Геодезический метод	0.1	-
н4441	-	-	435974.49	2326336.47	Геодезический метод	0.1	-
н4442	-	-	435904.22	2326352.71	Геодезический метод	0.1	-
н4443	-	-	435690.52	2326402.11	Геодезический метод	0.1	-
н4444	-	-	435569.30	2326430.13	Геодезический метод	0.1	-
н4445	-	-	435506.90	2326444.55	Геодезический метод	0.1	-
н4446	-	-	435410.78	2326466.77	Геодезический метод	0.1	-
н4447	-	-	435383.42	2326473.09	Геодезический метод	0.1	-
н4448	-	-	435373.16	2326401.83	Геодезический метод	0.1	-
н4449	-	-	435369.03	2326379.29	Геодезический метод	0.1	-

## 2. Сведения о характерных точках границ объекта

Обозначение характерных точек границ	Существующие координаты, м		Измененные (уточненные) координаты, м		Метод определения координат характерной точки	Средняя квадратическая погрешность положения характерной точки (Мт), м	Описание обозначения точки на местности (при наличии)
	X	Y	X	Y			
1	2	3	4	5	6	7	8
н4450	-	-	435363.63	2326354.52	Геодезический метод	0.1	-
н4451	-	-	435362.69	2326351.04	Геодезический метод	0.1	-
н4452	-	-	435381.38	2326346.10	Геодезический метод	0.1	-
н4453	-	-	435452.74	2326327.24	Геодезический метод	0.1	-
н4454	-	-	435513.50	2326309.98	Геодезический метод	0.1	-
н4455	-	-	435562.24	2326296.13	Геодезический метод	0.1	-
н4456	-	-	435603.28	2326284.46	Геодезический метод	0.1	-
н4457	-	-	435809.87	2326225.76	Геодезический метод	0.1	-
н4458	-	-	435821.33	2326222.51	Геодезический метод	0.1	-
н4459	-	-	435921.25	2326194.12	Геодезический метод	0.1	-
н4460	-	-	435933.01	2326190.77	Геодезический метод	0.1	-
н4461	-	-	435945.96	2326187.09	Геодезический метод	0.1	-
н4462	-	-	435951.61	2326185.49	Геодезический метод	0.1	-
н4463	-	-	435953.83	2326193.33	Геодезический метод	0.1	-
н4464	-	-	435959.86	2326214.68	Геодезический метод	0.1	-
н4465	-	-	435973.80	2326263.98	Геодезический метод	0.1	-
н4466	-	-	435979.40	2326283.78	Геодезический метод	0.1	-
н4467	-	-	436048.16	2326264.32	Геодезический метод	0.1	-
н4468	-	-	436071.93	2326257.60	Геодезический метод	0.1	-
н4469	-	-	436083.60	2326254.30	Геодезический метод	0.1	-
н4470	-	-	436086.92	2326237.58	Геодезический метод	0.1	-
4399	436066.25	2326329.11	436107.02	2326142.39	Геодезический метод	0.1	-
4471	436012.40	2326599.56	436106.91	2326142.28	Геодезический метод	0.1	-
4472	435998.66	2326671.54	436068.24	2326152.35	Геодезический метод	0.1	-
4473	435880.09	2326652.50	436062.91	2326133.60	Геодезический метод	0.1	-
4474	435880.97	2326643.10	436061.16	2326127.44	Геодезический метод	0.1	-

## 2. Сведения о характерных точках границ объекта

Обозначение характерных точек границ	Существующие координаты, м		Измененные (уточненные) координаты, м		Метод определения координат характерной точки	Средняя квадратическая погрешность положения характерной точки (Мт), м	Описание обозначения точки на местности (при наличии)
	X	Y	X	Y			
1	2	3	4	5	6	7	8
4475	435884.76	2326596.92	436039.71	2326051.93	Геодезический метод	0.1	-
4476	435973.91	2326587.27	436116.71	2326033.54	Геодезический метод	0.1	-
4477	435974.32	2326590.36	436127.95	2326030.86	Геодезический метод	0.1	-
4478	435987.11	2326593.44	436127.57	2326032.76	Геодезический метод	0.1	-
н4479	-	-	436115.77	2326092.23	Геодезический метод	0.1	-
н4480	-	-	436112.48	2326108.77	Геодезический метод	0.1	-
4471	436012.40	2326599.56	436106.91	2326142.28	Геодезический метод	0.1	-
4481	436574.77	2327195.48	436369.77	2324987.73	Геодезический метод	0.1	-
4482	436554.99	2327611.18	436362.82	2324989.84	Геодезический метод	0.1	-
4483	436544.43	2327620.61	436347.12	2324997.55	Геодезический метод	0.1	-
4484	436490.37	2327625.61	436324.14	2325008.80	Геодезический метод	0.1	-
4485	436292.67	2327645.51	436321.03	2325010.35	Геодезический метод	0.1	-
4486	436259.19	2327648.87	436318.32	2325011.19	Геодезический метод	0.1	-
4487	436242.69	2327650.54	436311.76	2325011.25	Геодезический метод	0.1	-
4488	436225.85	2327653.16	436275.76	2325010.61	Геодезический метод	0.1	-
4489	436171.95	2327658.07	436255.53	2325009.65	Геодезический метод	0.1	-
4490	436000.49	2327674.86	436249.41	2325010.29	Геодезический метод	0.1	-
4491	436039.72	2327468.57	436252.78	2325006.17	Геодезический метод	0.1	-
4492	436242.63	2327462.71	436265.63	2324990.44	Геодезический метод	0.1	-
4493	436245.83	2327417.91	436280.03	2324974.44	Геодезический метод	0.1	-
4494	436258.82	2327417.68	436289.29	2324963.32	Геодезический метод	0.1	-
4495	436297.12	2327418.35	436299.60	2324951.42	Геодезический метод	0.1	-
4496	436296.52	2327384.08	436319.45	2324934.09	Геодезический метод	0.1	-
4497	436305.81	2327316.03	436349.88	2324907.63	Геодезический метод	0.1	-
4498	436260.06	2327309.66	436356.23	2324902.20	Геодезический метод	0.1	-
4499	436266.05	2327244.71	436362.97	2324898.10	Геодезический метод	0.1	-

## 2. Сведения о характерных точках границ объекта

Обозначение характерных точек границ	Существующие координаты, м		Измененные (уточненные) координаты, м		Метод определения координат характерной точки	Средняя квадратическая погрешность положения характерной точки (Мт), м	Описание обозначения точки на местности (при наличии)
	X	Y	X	Y			
1	2	3	4	5	6	7	8
4500	436279.11	2327180.42	436369.19	2324894.93	Геодезический метод	0.1	-
н4501	-	-	436377.00	2324891.75	Геодезический метод	0.1	-
н4502	-	-	436371.56	2324911.26	Геодезический метод	0.1	-
н4503	-	-	436370.08	2324917.93	Геодезический метод	0.1	-
н4504	-	-	436369.66	2324921.87	Геодезический метод	0.1	-
н4505	-	-	436369.66	2324926.92	Геодезический метод	0.1	-
н4506	-	-	436371.04	2324934.12	Геодезический метод	0.1	-
н4507	-	-	436378.23	2324967.77	Геодезический метод	0.1	-
н4508	-	-	436382.25	2324988.44	Геодезический метод	0.1	-
н4509	-	-	436375.27	2324987.66	Геодезический метод	0.1	-
4481	436574.77	2327195.48	436369.77	2324987.73	Геодезический метод	0.1	-
4510	439632.50	2327750.84	437952.88	2325498.12	Геодезический метод	0.1	-
4511	439635.07	2327751.29	437952.76	2325499.87	Геодезический метод	0.1	-
4512	439632.77	2327799.33	437953.45	2325501.10	Геодезический метод	0.1	-
4513	439570.08	2327787.57	437954.87	2325501.68	Геодезический метод	0.1	-
4514	439411.41	2327732.77	437956.38	2325501.60	Геодезический метод	0.1	-
4515	439389.28	2327722.54	437957.34	2325501.23	Геодезический метод	0.1	-
4516	439274.95	2327693.72	437958.77	2325500.78	Геодезический метод	0.1	-
4517	439207.24	2327678.45	437959.88	2325500.96	Геодезический метод	0.1	-
4518	439154.55	2327669.89	437960.37	2325501.29	Геодезический метод	0.1	-
4519	439084.79	2327661.44	437960.31	2325501.88	Геодезический метод	0.1	-
4520	439032.97	2327652.86	437959.67	2325503.06	Геодезический метод	0.1	-
4521	438961.11	2327648.40	437958.75	2325504.05	Геодезический метод	0.1	-
4522	438913.32	2327644.55	437958.04	2325504.79	Геодезический метод	0.1	-
4523	438846.86	2327647.20	437957.28	2325505.84	Геодезический метод	0.1	-
4524	438855.41	2327611.94	437955.20	2325507.28	Геодезический метод	0.1	-

## 2. Сведения о характерных точках границ объекта

Обозначение характерных точек границ	Существующие координаты, м		Измененные (уточненные) координаты, м		Метод определения координат характерной точки	Средняя квадратическая погрешность положения характерной точки (Мп), м	Описание обозначения точки на местности (при наличии)
	X	Y	X	Y			
1	2	3	4	5	6	7	8
4525	438886.33	2327614.84	437953.50	2325508.05	Геодезический метод	0.1	-
4526	439047.76	2327628.81	437951.16	2325508.04	Геодезический метод	0.1	-
4527	439140.95	2327639.42	437949.36	2325507.68	Геодезический метод	0.1	-
4528	439189.68	2327647.52	437947.83	2325507.00	Геодезический метод	0.1	-
4529	439274.63	2327661.99	437946.55	2325505.86	Геодезический метод	0.1	-
4530	439291.54	2327665.53	437945.03	2325505.04	Геодезический метод	0.1	-
4531	439321.63	2327668.99	437943.42	2325504.30	Геодезический метод	0.1	-
4532	439337.25	2327670.14	437941.68	2325503.56	Геодезический метод	0.1	-
4533	439379.55	2327670.04	437939.96	2325502.38	Геодезический метод	0.1	-
4534	439428.22	2327668.33	437938.82	2325501.14	Геодезический метод	0.1	-
4535	439439.32	2327665.60	437937.17	2325498.70	Геодезический метод	0.1	-
4536	439513.04	2327747.07	437934.81	2325496.98	Геодезический метод	0.1	-
4537	439547.34	2327760.23	437932.09	2325495.23	Геодезический метод	0.1	-
4538	439606.46	2327774.34	437927.63	2325493.42	Геодезический метод	0.1	-
4539	439623.24	2327754.42	437924.87	2325493.43	Геодезический метод	0.1	-
н4540	-	-	437920.87	2325493.43	Геодезический метод	0.1	-
н4541	-	-	437914.97	2325492.43	Геодезический метод	0.1	-
н4542	-	-	437912.76	2325492.32	Геодезический метод	0.1	-
н4543	-	-	437911.28	2325492.43	Геодезический метод	0.1	-
н4544	-	-	437909.44	2325491.66	Геодезический метод	0.1	-
н4545	-	-	437907.42	2325490.84	Геодезический метод	0.1	-
н4546	-	-	437906.46	2325490.45	Геодезический метод	0.1	-
н4547	-	-	437903.53	2325489.25	Геодезический метод	0.1	-
н4548	-	-	437900.76	2325488.13	Геодезический метод	0.1	-
н4549	-	-	437897.99	2325487.15	Геодезический метод	0.1	-
н4550	-	-	437895.92	2325486.63	Геодезический метод	0.1	-



## 2. Сведения о характерных точках границ объекта

Обозначение характерных точек границ	Существующие координаты, м		Измененные (уточненные) координаты, м		Метод определения координат характерной точки	Средняя квадратическая погрешность положения характерной точки (Мт), м	Описание обозначения точки на местности (при наличии)
	X	Y	X	Y			
1	2	3	4	5	6	7	8
н4551	-	-	437895.28	2325485.67	Геодезический метод	0.1	-
н4552	-	-	437895.30	2325484.54	Геодезический метод	0.1	-
н4553	-	-	437896.04	2325483.54	Геодезический метод	0.1	-
н4554	-	-	437898.29	2325483.11	Геодезический метод	0.1	-
н4555	-	-	437901.24	2325482.83	Геодезический метод	0.1	-
н4556	-	-	437906.06	2325483.05	Геодезический метод	0.1	-
н4557	-	-	437907.11	2325483.10	Геодезический метод	0.1	-
н4558	-	-	437908.11	2325483.15	Геодезический метод	0.1	-
н4559	-	-	437913.54	2325483.06	Геодезический метод	0.1	-
н4560	-	-	437924.52	2325482.81	Геодезический метод	0.1	-
н4561	-	-	437932.71	2325482.64	Геодезический метод	0.1	-
н4562	-	-	437950.43	2325481.34	Геодезический метод	0.1	-
н4563	-	-	437964.11	2325479.81	Геодезический метод	0.1	-
н4564	-	-	437968.55	2325479.51	Геодезический метод	0.1	-
н4565	-	-	437968.97	2325479.49	Геодезический метод	0.1	-
н4566	-	-	437981.39	2325478.66	Геодезический метод	0.1	-
н4567	-	-	437986.62	2325478.53	Геодезический метод	0.1	-
н4568	-	-	437995.59	2325478.30	Геодезический метод	0.1	-
н4569	-	-	438004.04	2325477.62	Геодезический метод	0.1	-
н4570	-	-	438008.02	2325477.64	Геодезический метод	0.1	-
н4571	-	-	438016.79	2325477.42	Геодезический метод	0.1	-
н4572	-	-	438018.00	2325477.39	Геодезический метод	0.1	-
н4573	-	-	438020.99	2325477.31	Геодезический метод	0.1	-
н4574	-	-	438025.49	2325477.09	Геодезический метод	0.1	-
н4575	-	-	438027.97	2325477.11	Геодезический метод	0.1	-
н4576	-	-	438029.54	2325478.02	Геодезический метод	0.1	-

## 2. Сведения о характерных точках границ объекта

Обозначение характерных точек границ	Существующие координаты, м		Измененные (уточненные) координаты, м		Метод определения координат характерной точки	Средняя квадратическая погрешность положения характерной точки (Мт), м	Описание обозначения точки на местности (при наличии)
	X	Y	X	Y			
1	2	3	4	5	6	7	8
н4577	-	-	438029.94	2325480.38	Геодезический метод	0.1	-
н4578	-	-	438029.65	2325482.13	Геодезический метод	0.1	-
н4579	-	-	438028.99	2325485.12	Геодезический метод	0.1	-
н4580	-	-	438027.79	2325488.30	Геодезический метод	0.1	-
н4581	-	-	438027.24	2325490.48	Геодезический метод	0.1	-
н4582	-	-	438026.20	2325492.12	Геодезический метод	0.1	-
н4583	-	-	438026.06	2325494.42	Геодезический метод	0.1	-
н4584	-	-	438025.20	2325497.48	Геодезический метод	0.1	-
н4585	-	-	438023.81	2325498.25	Геодезический метод	0.1	-
н4586	-	-	438020.92	2325498.80	Геодезический метод	0.1	-
н4587	-	-	438019.93	2325499.70	Геодезический метод	0.1	-
н4588	-	-	438018.69	2325500.20	Геодезический метод	0.1	-
н4589	-	-	438017.40	2325500.72	Геодезический метод	0.1	-
н4590	-	-	438014.03	2325500.67	Геодезический метод	0.1	-
н4591	-	-	438008.32	2325498.93	Геодезический метод	0.1	-
н4592	-	-	438001.97	2325496.00	Геодезический метод	0.1	-
н4593	-	-	437998.87	2325495.80	Геодезический метод	0.1	-
н4594	-	-	437995.34	2325496.56	Геодезический метод	0.1	-
н4595	-	-	437992.86	2325497.24	Геодезический метод	0.1	-
н4596	-	-	437990.30	2325497.37	Геодезический метод	0.1	-
н4597	-	-	437987.47	2325497.38	Геодезический метод	0.1	-
н4598	-	-	437986.07	2325496.93	Геодезический метод	0.1	-
н4599	-	-	437983.10	2325495.53	Геодезический метод	0.1	-
н4600	-	-	437979.77	2325494.21	Геодезический метод	0.1	-
н4601	-	-	437978.03	2325494.36	Геодезический метод	0.1	-
н4602	-	-	437976.22	2325495.58	Геодезический метод	0.1	-

## 2. Сведения о характерных точках границ объекта

Обозначение характерных точек границ	Существующие координаты, м		Измененные (уточненные) координаты, м		Метод определения координат характерной точки	Средняя квадратическая погрешность положения характерной точки (Мт), м	Описание обозначения точки на местности (при наличии)
	X	Y	X	Y			
1	2	3	4	5	6	7	8
н4603	-	-	437975.05	2325496.88	Геодезический метод	0.1	-
н4604	-	-	437974.77	2325497.18	Геодезический метод	0.1	-
н4605	-	-	437974.48	2325497.49	Геодезический метод	0.1	-
н4606	-	-	437972.72	2325498.74	Геодезический метод	0.1	-
н4607	-	-	437970.13	2325498.81	Геодезический метод	0.1	-
н4608	-	-	437965.77	2325498.04	Геодезический метод	0.1	-
н4609	-	-	437964.06	2325497.99	Геодезический метод	0.1	-
н4610	-	-	437963.41	2325498.03	Геодезический метод	0.1	-
н4611	-	-	437962.31	2325498.07	Геодезический метод	0.1	-
н4612	-	-	437961.30	2325497.78	Геодезический метод	0.1	-
н4613	-	-	437960.32	2325497.09	Геодезический метод	0.1	-
н4614	-	-	437959.78	2325496.41	Геодезический метод	0.1	-
н4615	-	-	437958.35	2325495.49	Геодезический метод	0.1	-
н4616	-	-	437957.42	2325495.31	Геодезический метод	0.1	-
н4617	-	-	437955.81	2325495.59	Геодезический метод	0.1	-
н4618	-	-	437954.41	2325496.01	Геодезический метод	0.1	-
н4619	-	-	437953.53	2325496.68	Геодезический метод	0.1	-
4510	439632.50	2327750.84	437952.88	2325498.12	Геодезический метод	0.1	-
4620	433231.84	2328297.22	438209.53	2325499.71	Геодезический метод	0.1	-
4621	433236.78	2328349.77	438173.91	2325507.40	Геодезический метод	0.1	-
4622	433254.86	2328553.28	438175.34	2325514.03	Геодезический метод	0.1	-
4623	433195.10	2328558.36	438159.99	2325519.40	Геодезический метод	0.1	-
4624	433189.18	2328493.09	438153.14	2325516.66	Геодезический метод	0.1	-
4625	433170.86	2328302.96	438139.44	2325511.17	Геодезический метод	0.1	-
н4626	-	-	438130.92	2325507.76	Геодезический метод	0.1	-
н4627	-	-	438114.25	2325505.12	Геодезический метод	0.1	-

## 2. Сведения о характерных точках границ объекта

Обозначение характерных точек границ	Существующие координаты, м		Измененные (уточненные) координаты, м		Метод определения координат характерной точки	Средняя квадратическая погрешность положения характерной точки (Мп), м	Описание обозначения точки на местности (при наличии)
	X	Y	X	Y			
1	2	3	4	5	6	7	8
н4628	-	-	438112.49	2325513.77	Геодезический метод	0.1	-
н4629	-	-	438076.15	2325531.31	Геодезический метод	0.1	-
н4630	-	-	438070.67	2325530.55	Геодезический метод	0.1	-
н4631	-	-	438070.53	2325528.46	Геодезический метод	0.1	-
н4632	-	-	438066.92	2325528.67	Геодезический метод	0.1	-
н4633	-	-	438060.94	2325527.52	Геодезический метод	0.1	-
н4634	-	-	438055.67	2325524.95	Геодезический метод	0.1	-
н4635	-	-	438026.26	2325510.70	Геодезический метод	0.1	-
н4636	-	-	438025.88	2325503.72	Геодезический метод	0.1	-
н4637	-	-	438004.32	2325503.97	Геодезический метод	0.1	-
н4638	-	-	437981.21	2325504.24	Геодезический метод	0.1	-
н4639	-	-	437976.38	2325505.96	Геодезический метод	0.1	-
н4640	-	-	437975.10	2325506.68	Геодезический метод	0.1	-
н4641	-	-	437962.07	2325511.21	Геодезический метод	0.1	-
н4642	-	-	437954.89	2325511.84	Геодезический метод	0.1	-
н4643	-	-	437932.94	2325513.76	Геодезический метод	0.1	-
н4644	-	-	437933.90	2325524.71	Геодезический метод	0.1	-
н4645	-	-	437914.47	2325525.91	Геодезический метод	0.1	-
н4646	-	-	437904.83	2325526.50	Геодезический метод	0.1	-
н4647	-	-	437905.90	2325500.26	Геодезический метод	0.1	-
н4648	-	-	437905.98	2325498.22	Геодезический метод	0.1	-
н4649	-	-	437880.26	2325493.36	Геодезический метод	0.1	-
н4650	-	-	437879.50	2325496.19	Геодезический метод	0.1	-
н4651	-	-	437876.70	2325496.43	Геодезический метод	0.1	-
н4652	-	-	437870.69	2325494.77	Геодезический метод	0.1	-
н4653	-	-	437870.62	2325494.60	Геодезический метод	0.1	-

## 2. Сведения о характерных точках границ объекта

Обозначение характерных точек границ	Существующие координаты, м		Измененные (уточненные) координаты, м		Метод определения координат характерной точки	Средняя квадратическая погрешность положения характерной точки (Мт), м	Описание обозначения точки на местности (при наличии)
	X	Y	X	Y			
1	2	3	4	5	6	7	8
н4654	-	-	437862.01	2325489.98	Геодезический метод	0.1	-
н4655	-	-	437852.21	2325489.99	Геодезический метод	0.1	-
н4656	-	-	437763.66	2325488.32	Геодезический метод	0.1	-
н4657	-	-	437698.57	2325499.39	Геодезический метод	0.1	-
н4658	-	-	437688.27	2325500.64	Геодезический метод	0.1	-
н4659	-	-	437674.89	2325502.26	Геодезический метод	0.1	-
н4660	-	-	437569.89	2325548.16	Геодезический метод	0.1	-
н4661	-	-	437526.36	2325570.37	Геодезический метод	0.1	-
н4662	-	-	437483.94	2325606.53	Геодезический метод	0.1	-
н4663	-	-	437484.25	2325621.00	Геодезический метод	0.1	-
н4664	-	-	437484.39	2325627.35	Геодезический метод	0.1	-
н4665	-	-	437484.56	2325635.02	Геодезический метод	0.1	-
н4666	-	-	437478.71	2325636.20	Геодезический метод	0.1	-
н4667	-	-	437474.07	2325636.20	Геодезический метод	0.1	-
н4668	-	-	437468.12	2325635.14	Геодезический метод	0.1	-
н4669	-	-	437461.38	2325631.83	Геодезический метод	0.1	-
н4670	-	-	437444.57	2325618.60	Геодезический метод	0.1	-
н4671	-	-	437429.04	2325604.01	Геодезический метод	0.1	-
н4672	-	-	437419.57	2325596.51	Геодезический метод	0.1	-
н4673	-	-	437413.22	2325592.54	Геодезический метод	0.1	-
н4674	-	-	437407.66	2325590.82	Геодезический метод	0.1	-
н4675	-	-	437402.37	2325590.56	Геодезический метод	0.1	-
н4676	-	-	437404.45	2325565.36	Геодезический метод	0.1	-
н4677	-	-	437386.43	2325544.72	Геодезический метод	0.1	-
н4678	-	-	437291.69	2325486.47	Геодезический метод	0.1	-
н4679	-	-	437262.12	2325452.79	Геодезический метод	0.1	-

## 2. Сведения о характерных точках границ объекта

Обозначение характерных точек границ	Существующие координаты, м		Измененные (уточненные) координаты, м		Метод определения координат характерной точки	Средняя квадратическая погрешность положения характерной точки (Мт), м	Описание обозначения точки на местности (при наличии)
	X	Y	X	Y			
1	2	3	4	5	6	7	8
н4680	-	-	437242.76	2325456.38	Геодезический метод	0.1	-
н4681	-	-	437239.78	2325456.94	Геодезический метод	0.1	-
н4682	-	-	437233.10	2325458.17	Геодезический метод	0.1	-
н4683	-	-	437208.43	2325458.61	Геодезический метод	0.1	-
н4684	-	-	437186.75	2325458.99	Геодезический метод	0.1	-
н4685	-	-	437151.99	2325459.11	Геодезический метод	0.1	-
н4686	-	-	437142.05	2325459.14	Геодезический метод	0.1	-
н4687	-	-	437058.87	2325459.44	Геодезический метод	0.1	-
н4688	-	-	437044.53	2325432.32	Геодезический метод	0.1	-
н4689	-	-	437007.83	2325424.80	Геодезический метод	0.1	-
н4690	-	-	436994.18	2325422.00	Геодезический метод	0.1	-
н4691	-	-	436891.97	2325460.94	Геодезический метод	0.1	-
н4692	-	-	436797.57	2325449.06	Геодезический метод	0.1	-
н4693	-	-	436748.47	2325428.21	Геодезический метод	0.1	-
н4694	-	-	436679.65	2325422.11	Геодезический метод	0.1	-
н4695	-	-	436630.39	2325421.01	Геодезический метод	0.1	-
н4696	-	-	436618.88	2325420.75	Геодезический метод	0.1	-
н4697	-	-	436573.41	2325436.41	Геодезический метод	0.1	-
н4698	-	-	436563.29	2325439.39	Геодезический метод	0.1	-
н4699	-	-	436551.43	2325441.93	Геодезический метод	0.1	-
н4700	-	-	436542.54	2325442.35	Геодезический метод	0.1	-
н4701	-	-	436538.53	2325442.16	Геодезический метод	0.1	-
н4702	-	-	436525.40	2325441.51	Геодезический метод	0.1	-
н4703	-	-	436502.30	2325434.78	Геодезический метод	0.1	-
н4704	-	-	436484.76	2325430.71	Геодезический метод	0.1	-
н4705	-	-	436467.40	2325427.75	Геодезический метод	0.1	-

## 2. Сведения о характерных точках границ объекта

Обозначение характерных точек границ	Существующие координаты, м		Измененные (уточненные) координаты, м		Метод определения координат характерной точки	Средняя квадратическая погрешность положения характерной точки (Мт), м	Описание обозначения точки на местности (при наличии)
	X	Y	X	Y			
1	2	3	4	5	6	7	8
н4706	-	-	436453.85	2325426.48	Геодезический метод	0.1	-
н4707	-	-	436440.31	2325427.32	Геодезический метод	0.1	-
н4708	-	-	436431.42	2325428.60	Геодезический метод	0.1	-
н4709	-	-	436413.85	2325433.25	Геодезический метод	0.1	-
н4710	-	-	436396.96	2325441.33	Геодезический метод	0.1	-
н4711	-	-	436383.26	2325445.53	Геодезический метод	0.1	-
н4712	-	-	436358.18	2325451.98	Геодезический метод	0.1	-
н4713	-	-	436338.60	2325456.64	Геодезический метод	0.1	-
н4714	-	-	436323.36	2325460.98	Геодезический метод	0.1	-
н4715	-	-	436315.53	2325464.37	Геодезический метод	0.1	-
н4716	-	-	436291.61	2325475.48	Геодезический метод	0.1	-
н4717	-	-	436281.56	2325479.29	Геодезический метод	0.1	-
н4718	-	-	436272.35	2325482.68	Геодезический метод	0.1	-
н4719	-	-	436266.21	2325484.26	Геодезический метод	0.1	-
н4720	-	-	436259.54	2325485.22	Геодезический метод	0.1	-
н4721	-	-	436248.32	2325485.43	Геодезический метод	0.1	-
н4722	-	-	436236.41	2325484.36	Геодезический метод	0.1	-
н4723	-	-	436214.99	2325480.11	Геодезический метод	0.1	-
н4724	-	-	436214.65	2325477.52	Геодезический метод	0.1	-
н4725	-	-	436211.19	2325468.35	Геодезический метод	0.1	-
н4726	-	-	436197.33	2325447.83	Геодезический метод	0.1	-
н4727	-	-	436188.10	2325438.60	Геодезический метод	0.1	-
н4728	-	-	436176.79	2325432.08	Геодезический метод	0.1	-
н4729	-	-	436133.08	2325419.55	Геодезический метод	0.1	-
н4730	-	-	436137.06	2325406.17	Геодезический метод	0.1	-
н4731	-	-	435981.32	2325361.72	Геодезический метод	0.1	-

## 2. Сведения о характерных точках границ объекта

Обозначение характерных точек границ	Существующие координаты, м		Измененные (уточненные) координаты, м		Метод определения координат характерной точки	Средняя квадратическая погрешность положения характерной точки (Мт), м	Описание обозначения точки на местности (при наличии)
	X	Y	X	Y			
1	2	3	4	5	6	7	8
н4732	-	-	435995.67	2325358.32	Геодезический метод	0.1	-
н4733	-	-	436010.88	2325353.82	Геодезический метод	0.1	-
н4734	-	-	436018.56	2325350.51	Геодезический метод	0.1	-
н4735	-	-	436023.82	2325346.79	Геодезический метод	0.1	-
н4736	-	-	436025.73	2325345.05	Геодезический метод	0.1	-
н4737	-	-	436028.23	2325347.37	Геодезический метод	0.1	-
н4738	-	-	436030.77	2325349.73	Геодезический метод	0.1	-
н4739	-	-	436031.05	2325349.99	Геодезический метод	0.1	-
н4740	-	-	436039.42	2325353.52	Геодезический метод	0.1	-
н4741	-	-	436044.51	2325353.24	Геодезический метод	0.1	-
н4742	-	-	436046.63	2325353.25	Геодезический метод	0.1	-
н4743	-	-	436047.36	2325353.25	Геодезический метод	0.1	-
н4744	-	-	436049.59	2325354.02	Геодезический метод	0.1	-
н4745	-	-	436050.84	2325355.39	Геодезический метод	0.1	-
н4746	-	-	436051.08	2325355.62	Геодезический метод	0.1	-
н4747	-	-	436052.33	2325356.84	Геодезический метод	0.1	-
н4748	-	-	436061.31	2325361.70	Геодезический метод	0.1	-
н4749	-	-	436063.00	2325362.99	Геодезический метод	0.1	-
н4750	-	-	436064.27	2325363.13	Геодезический метод	0.1	-
н4751	-	-	436065.41	2325363.27	Геодезический метод	0.1	-
н4752	-	-	436067.17	2325363.80	Геодезический метод	0.1	-
н4753	-	-	436068.79	2325364.06	Геодезический метод	0.1	-
н4754	-	-	436070.21	2325364.50	Геодезический метод	0.1	-
н4755	-	-	436071.38	2325365.27	Геодезический метод	0.1	-
н4756	-	-	436072.76	2325366.07	Геодезический метод	0.1	-
н4757	-	-	436074.29	2325366.92	Геодезический метод	0.1	-



## 2. Сведения о характерных точках границ объекта

Обозначение характерных точек границ	Существующие координаты, м		Измененные (уточненные) координаты, м		Метод определения координат характерной точки	Средняя квадратическая погрешность положения характерной точки (Мт), м	Описание обозначения точки на местности (при наличии)
	X	Y	X	Y			
1	2	3	4	5	6	7	8
н4758	-	-	436075.18	2325368.30	Геодезический метод	0.1	-
н4759	-	-	436075.59	2325369.84	Геодезический метод	0.1	-
н4760	-	-	436076.35	2325373.01	Геодезический метод	0.1	-
н4761	-	-	436078.01	2325374.66	Геодезический метод	0.1	-
н4762	-	-	436080.26	2325376.19	Геодезический метод	0.1	-
н4763	-	-	436081.69	2325377.00	Геодезический метод	0.1	-
н4764	-	-	436082.85	2325377.46	Геодезический метод	0.1	-
н4765	-	-	436085.01	2325377.49	Геодезический метод	0.1	-
н4766	-	-	436087.89	2325376.78	Геодезический метод	0.1	-
н4767	-	-	436090.06	2325375.91	Геодезический метод	0.1	-
н4768	-	-	436090.90	2325375.24	Геодезический метод	0.1	-
н4769	-	-	436091.27	2325374.27	Геодезический метод	0.1	-
н4770	-	-	436091.14	2325373.67	Геодезический метод	0.1	-
н4771	-	-	436090.92	2325372.83	Геодезический метод	0.1	-
н4772	-	-	436091.32	2325371.62	Геодезический метод	0.1	-
н4773	-	-	436092.03	2325370.29	Геодезический метод	0.1	-
н4774	-	-	436093.25	2325369.15	Геодезический метод	0.1	-
н4775	-	-	436094.23	2325368.61	Геодезический метод	0.1	-
н4776	-	-	436094.91	2325367.99	Геодезический метод	0.1	-
н4777	-	-	436095.63	2325366.86	Геодезический метод	0.1	-
н4778	-	-	436096.76	2325364.63	Геодезический метод	0.1	-
н4779	-	-	436098.21	2325362.93	Геодезический метод	0.1	-
н4780	-	-	436098.72	2325362.06	Геодезический метод	0.1	-
н4781	-	-	436099.18	2325360.53	Геодезический метод	0.1	-
н4782	-	-	436099.25	2325360.43	Геодезический метод	0.1	-
н4783	-	-	436099.85	2325359.56	Геодезический метод	0.1	-

## 2. Сведения о характерных точках границ объекта

Обозначение характерных точек границ	Существующие координаты, м		Измененные (уточненные) координаты, м		Метод определения координат характерной точки	Средняя квадратическая погрешность положения характерной точки (Мт), м	Описание обозначения точки на местности (при наличии)
	X	Y	X	Y			
1	2	3	4	5	6	7	8
н4784	-	-	436100.88	2325358.88	Геодезический метод	0.1	-
н4785	-	-	436101.97	2325358.59	Геодезический метод	0.1	-
н4786	-	-	436103.18	2325358.68	Геодезический метод	0.1	-
н4787	-	-	436104.11	2325358.84	Геодезический метод	0.1	-
н4788	-	-	436105.27	2325359.52	Геодезический метод	0.1	-
н4789	-	-	436106.95	2325359.94	Геодезический метод	0.1	-
н4790	-	-	436109.50	2325359.92	Геодезический метод	0.1	-
н4791	-	-	436112.01	2325359.89	Геодезический метод	0.1	-
н4792	-	-	436113.07	2325359.86	Геодезический метод	0.1	-
н4793	-	-	436119.23	2325358.97	Геодезический метод	0.1	-
н4794	-	-	436121.43	2325358.96	Геодезический метод	0.1	-
н4795	-	-	436122.58	2325359.31	Геодезический метод	0.1	-
н4796	-	-	436122.75	2325359.88	Геодезический метод	0.1	-
н4797	-	-	436122.39	2325360.64	Геодезический метод	0.1	-
н4798	-	-	436122.07	2325361.09	Геодезический метод	0.1	-
н4799	-	-	436122.05	2325361.78	Геодезический метод	0.1	-
н4800	-	-	436122.55	2325362.29	Геодезический метод	0.1	-
н4801	-	-	436123.50	2325362.60	Геодезический метод	0.1	-
н4802	-	-	436125.72	2325363.19	Геодезический метод	0.1	-
н4803	-	-	436133.61	2325366.52	Геодезический метод	0.1	-
н4804	-	-	436137.32	2325368.36	Геодезический метод	0.1	-
н4805	-	-	436141.26	2325370.05	Геодезический метод	0.1	-
н4806	-	-	436142.45	2325370.64	Геодезический метод	0.1	-
н4807	-	-	436143.29	2325371.68	Геодезический метод	0.1	-
н4808	-	-	436144.43	2325373.28	Геодезический метод	0.1	-
н4809	-	-	436146.43	2325375.36	Геодезический метод	0.1	-

## 2. Сведения о характерных точках границ объекта

Обозначение характерных точек границ	Существующие координаты, м		Измененные (уточненные) координаты, м		Метод определения координат характерной точки	Средняя квадратическая погрешность положения характерной точки (Мт), м	Описание обозначения точки на местности (при наличии)
	X	Y	X	Y			
1	2	3	4	5	6	7	8
н4810	-	-	436148.75	2325378.04	Геодезический метод	0.1	-
н4811	-	-	436150.61	2325379.13	Геодезический метод	0.1	-
н4812	-	-	436151.87	2325379.81	Геодезический метод	0.1	-
н4813	-	-	436153.09	2325380.98	Геодезический метод	0.1	-
н4814	-	-	436155.27	2325383.82	Геодезический метод	0.1	-
н4815	-	-	436158.27	2325388.83	Геодезический метод	0.1	-
н4816	-	-	436161.85	2325396.52	Геодезический метод	0.1	-
н4817	-	-	436164.00	2325401.41	Геодезический метод	0.1	-
н4818	-	-	436165.68	2325406.34	Геодезический метод	0.1	-
н4819	-	-	436167.26	2325408.86	Геодезический метод	0.1	-
н4820	-	-	436171.38	2325412.55	Геодезический метод	0.1	-
н4821	-	-	436176.97	2325418.62	Геодезический метод	0.1	-
н4822	-	-	436179.90	2325420.64	Геодезический метод	0.1	-
н4823	-	-	436181.87	2325422.03	Геодезический метод	0.1	-
н4824	-	-	436184.83	2325423.76	Геодезический метод	0.1	-
н4825	-	-	436187.33	2325424.79	Геодезический метод	0.1	-
н4826	-	-	436189.97	2325424.80	Геодезический метод	0.1	-
н4827	-	-	436192.16	2325424.66	Геодезический метод	0.1	-
н4828	-	-	436193.10	2325424.80	Геодезический метод	0.1	-
н4829	-	-	436195.69	2325426.02	Геодезический метод	0.1	-
н4830	-	-	436196.81	2325426.92	Геодезический метод	0.1	-
н4831	-	-	436197.58	2325427.55	Геодезический метод	0.1	-
н4832	-	-	436198.92	2325429.21	Геодезический метод	0.1	-
н4833	-	-	436201.76	2325432.75	Геодезический метод	0.1	-
н4834	-	-	436209.75	2325438.87	Геодезический метод	0.1	-
н4835	-	-	436212.79	2325440.21	Геодезический метод	0.1	-

## 2. Сведения о характерных точках границ объекта

Обозначение характерных точек границ	Существующие координаты, м		Измененные (уточненные) координаты, м		Метод определения координат характерной точки	Средняя квадратическая погрешность положения характерной точки (Мт), м	Описание обозначения точки на местности (при наличии)
	X	Y	X	Y			
1	2	3	4	5	6	7	8
н4836	-	-	436213.83	2325440.46	Геодезический метод	0.1	-
н4837	-	-	436214.80	2325440.37	Геодезический метод	0.1	-
н4838	-	-	436216.16	2325439.87	Геодезический метод	0.1	-
н4839	-	-	436217.74	2325439.22	Геодезический метод	0.1	-
н4840	-	-	436218.62	2325439.22	Геодезический метод	0.1	-
н4841	-	-	436220.27	2325440.03	Геодезический метод	0.1	-
н4842	-	-	436221.58	2325441.02	Геодезический метод	0.1	-
н4843	-	-	436223.05	2325442.12	Геодезический метод	0.1	-
н4844	-	-	436226.31	2325442.96	Геодезический метод	0.1	-
н4845	-	-	436228.81	2325442.99	Геодезический метод	0.1	-
н4846	-	-	436230.10	2325443.42	Геодезический метод	0.1	-
н4847	-	-	436230.77	2325444.28	Геодезический метод	0.1	-
н4848	-	-	436231.80	2325446.59	Геодезический метод	0.1	-
н4849	-	-	436233.21	2325450.83	Геодезический метод	0.1	-
н4850	-	-	436234.04	2325453.32	Геодезический метод	0.1	-
н4851	-	-	436234.83	2325455.60	Геодезический метод	0.1	-
н4852	-	-	436235.42	2325456.55	Геодезический метод	0.1	-
н4853	-	-	436236.03	2325457.26	Геодезический метод	0.1	-
н4854	-	-	436236.69	2325457.56	Геодезический метод	0.1	-
н4855	-	-	436236.93	2325457.66	Геодезический метод	0.1	-
н4856	-	-	436238.05	2325457.67	Геодезический метод	0.1	-
н4857	-	-	436239.37	2325457.46	Геодезический метод	0.1	-
н4858	-	-	436240.62	2325457.14	Геодезический метод	0.1	-
н4859	-	-	436241.90	2325456.71	Геодезический метод	0.1	-
н4860	-	-	436242.07	2325456.65	Геодезический метод	0.1	-
н4861	-	-	436242.35	2325456.57	Геодезический метод	0.1	-

## 2. Сведения о характерных точках границ объекта

Обозначение характерных точек границ	Существующие координаты, м		Измененные (уточненные) координаты, м		Метод определения координат характерной точки	Средняя квадратическая погрешность положения характерной точки (Мт), м	Описание обозначения точки на местности (при наличии)
	X	Y	X	Y			
1	2	3	4	5	6	7	8
н4862	-	-	436242.79	2325456.43	Геодезический метод	0.1	-
н4863	-	-	436243.32	2325456.26	Геодезический метод	0.1	-
н4864	-	-	436244.94	2325456.24	Геодезический метод	0.1	-
н4865	-	-	436246.42	2325456.52	Геодезический метод	0.1	-
н4866	-	-	436247.95	2325456.98	Геодезический метод	0.1	-
н4867	-	-	436253.34	2325456.91	Геодезический метод	0.1	-
н4868	-	-	436254.96	2325456.93	Геодезический метод	0.1	-
н4869	-	-	436256.37	2325456.86	Геодезический метод	0.1	-
н4870	-	-	436257.33	2325456.58	Геодезический метод	0.1	-
н4871	-	-	436258.38	2325455.76	Геодезический метод	0.1	-
н4872	-	-	436263.58	2325453.96	Геодезический метод	0.1	-
н4873	-	-	436265.22	2325453.54	Геодезический метод	0.1	-
н4874	-	-	436266.54	2325453.44	Геодезический метод	0.1	-
н4875	-	-	436267.94	2325453.09	Геодезический метод	0.1	-
н4876	-	-	436268.83	2325452.07	Геодезический метод	0.1	-
н4877	-	-	436270.37	2325451.56	Геодезический метод	0.1	-
н4878	-	-	436271.39	2325451.47	Геодезический метод	0.1	-
н4879	-	-	436272.53	2325451.61	Геодезический метод	0.1	-
н4880	-	-	436274.27	2325452.17	Геодезический метод	0.1	-
н4881	-	-	436275.79	2325453.38	Геодезический метод	0.1	-
н4882	-	-	436276.87	2325454.81	Геодезический метод	0.1	-
н4883	-	-	436277.22	2325456.16	Геодезический метод	0.1	-
н4884	-	-	436277.23	2325457.52	Геодезический метод	0.1	-
н4885	-	-	436276.74	2325458.58	Геодезический метод	0.1	-
н4886	-	-	436275.66	2325459.70	Геодезический метод	0.1	-
н4887	-	-	436274.47	2325460.25	Геодезический метод	0.1	-

## 2. Сведения о характерных точках границ объекта

Обозначение характерных точек границ	Существующие координаты, м		Измененные (уточненные) координаты, м		Метод определения координат характерной точки	Средняя квадратическая погрешность положения характерной точки (Мт), м	Описание обозначения точки на местности (при наличии)
	X	Y	X	Y			
1	2	3	4	5	6	7	8
н4888	-	-	436272.94	2325460.99	Геодезический метод	0.1	-
н4889	-	-	436271.24	2325462.54	Геодезический метод	0.1	-
н4890	-	-	436270.77	2325463.11	Геодезический метод	0.1	-
н4891	-	-	436270.13	2325463.91	Геодезический метод	0.1	-
н4892	-	-	436268.18	2325465.26	Геодезический метод	0.1	-
н4893	-	-	436266.70	2325467.34	Геодезический метод	0.1	-
н4894	-	-	436266.62	2325467.93	Геодезический метод	0.1	-
н4895	-	-	436266.52	2325468.71	Геодезический метод	0.1	-
н4896	-	-	436266.95	2325469.58	Геодезический метод	0.1	-
н4897	-	-	436267.45	2325469.75	Геодезический метод	0.1	-
н4898	-	-	436269.22	2325470.21	Геодезический метод	0.1	-
н4899	-	-	436270.82	2325468.48	Геодезический метод	0.1	-
н4900	-	-	436271.71	2325466.58	Геодезический метод	0.1	-
н4901	-	-	436272.96	2325465.06	Геодезический метод	0.1	-
н4902	-	-	436274.05	2325464.08	Геодезический метод	0.1	-
н4903	-	-	436276.10	2325463.01	Геодезический метод	0.1	-
н4904	-	-	436278.12	2325461.77	Геодезический метод	0.1	-
н4905	-	-	436279.33	2325460.62	Геодезический метод	0.1	-
н4906	-	-	436280.00	2325459.22	Геодезический метод	0.1	-
н4907	-	-	436280.14	2325457.79	Геодезический метод	0.1	-
н4908	-	-	436279.87	2325456.09	Геодезический метод	0.1	-
н4909	-	-	436278.87	2325453.54	Геодезический метод	0.1	-
н4910	-	-	436277.58	2325451.78	Геодезический метод	0.1	-
н4911	-	-	436275.34	2325449.93	Геодезический метод	0.1	-
н4912	-	-	436273.66	2325448.38	Геодезический метод	0.1	-
н4913	-	-	436272.74	2325446.37	Геодезический метод	0.1	-

## 2. Сведения о характерных точках границ объекта

Обозначение характерных точек границ	Существующие координаты, м		Измененные (уточненные) координаты, м		Метод определения координат характерной точки	Средняя квадратическая погрешность положения характерной точки (Мт), м	Описание обозначения точки на местности (при наличии)
	X	Y	X	Y			
1	2	3	4	5	6	7	8
н4914	-	-	436272.00	2325444.67	Геодезический метод	0.1	-
н4915	-	-	436271.54	2325443.64	Геодезический метод	0.1	-
н4916	-	-	436271.27	2325440.59	Геодезический метод	0.1	-
н4917	-	-	436271.25	2325440.42	Геодезический метод	0.1	-
н4918	-	-	436272.82	2325434.67	Геодезический метод	0.1	-
н4919	-	-	436274.43	2325431.42	Геодезический метод	0.1	-
н4920	-	-	436275.95	2325428.96	Геодезический метод	0.1	-
н4921	-	-	436277.32	2325426.83	Геодезический метод	0.1	-
н4922	-	-	436277.50	2325426.54	Геодезический метод	0.1	-
н4923	-	-	436277.67	2325425.87	Геодезический метод	0.1	-
н4924	-	-	436278.05	2325424.36	Геодезический метод	0.1	-
н4925	-	-	436278.11	2325422.40	Геодезический метод	0.1	-
н4926	-	-	436277.96	2325420.01	Геодезический метод	0.1	-
н4927	-	-	436277.84	2325417.37	Геодезический метод	0.1	-
н4928	-	-	436278.27	2325414.86	Геодезический метод	0.1	-
н4929	-	-	436278.84	2325413.32	Геодезический метод	0.1	-
н4930	-	-	436279.88	2325412.44	Геодезический метод	0.1	-
н4931	-	-	436283.19	2325411.87	Геодезический метод	0.1	-
н4932	-	-	436288.31	2325411.66	Геодезический метод	0.1	-
н4933	-	-	436292.69	2325410.85	Геодезический метод	0.1	-
н4934	-	-	436293.50	2325410.69	Геодезический метод	0.1	-
н4935	-	-	436294.86	2325410.59	Геодезический метод	0.1	-
н4936	-	-	436296.02	2325410.09	Геодезический метод	0.1	-
н4937	-	-	436296.92	2325409.42	Геодезический метод	0.1	-
н4938	-	-	436297.66	2325408.31	Геодезический метод	0.1	-
н4939	-	-	436298.96	2325406.89	Геодезический метод	0.1	-

## 2. Сведения о характерных точках границ объекта

Обозначение характерных точек границ	Существующие координаты, м		Измененные (уточненные) координаты, м		Метод определения координат характерной точки	Средняя квадратическая погрешность положения характерной точки (Мт), м	Описание обозначения точки на местности (при наличии)
	X	Y	X	Y			
1	2	3	4	5	6	7	8
н4940	-	-	436299.90	2325405.97	Геодезический метод	0.1	-
н4941	-	-	436301.39	2325405.46	Геодезический метод	0.1	-
н4942	-	-	436302.47	2325405.47	Геодезический метод	0.1	-
н4943	-	-	436303.63	2325406.20	Геодезический метод	0.1	-
н4944	-	-	436304.55	2325406.52	Геодезический метод	0.1	-
н4945	-	-	436305.61	2325406.89	Геодезический метод	0.1	-
н4946	-	-	436307.49	2325407.30	Геодезический метод	0.1	-
н4947	-	-	436308.94	2325406.94	Геодезический метод	0.1	-
н4948	-	-	436309.96	2325405.63	Геодезический метод	0.1	-
н4949	-	-	436311.26	2325404.20	Геодезический метод	0.1	-
н4950	-	-	436311.62	2325403.79	Геодезический метод	0.1	-
н4951	-	-	436313.88	2325401.25	Геодезический метод	0.1	-
н4952	-	-	436316.94	2325398.74	Геодезический метод	0.1	-
н4953	-	-	436318.56	2325397.70	Геодезический метод	0.1	-
н4954	-	-	436320.67	2325396.92	Геодезический метод	0.1	-
н4955	-	-	436322.71	2325396.54	Геодезический метод	0.1	-
н4956	-	-	436323.77	2325396.30	Геодезический метод	0.1	-
н4957	-	-	436325.00	2325395.27	Геодезический метод	0.1	-
н4958	-	-	436326.12	2325394.05	Геодезический метод	0.1	-
н4959	-	-	436328.62	2325392.26	Геодезический метод	0.1	-
н4960	-	-	436331.84	2325389.87	Геодезический метод	0.1	-
н4961	-	-	436337.12	2325386.89	Геодезический метод	0.1	-
н4962	-	-	436340.30	2325385.97	Геодезический метод	0.1	-
н4963	-	-	436342.34	2325385.68	Геодезический метод	0.1	-
н4964	-	-	436343.83	2325386.25	Геодезический метод	0.1	-
н4965	-	-	436343.93	2325386.29	Геодезический метод	0.1	-



## 2. Сведения о характерных точках границ объекта

Обозначение характерных точек границ	Существующие координаты, м		Измененные (уточненные) координаты, м		Метод определения координат характерной точки	Средняя квадратическая погрешность положения характерной точки (Мт), м	Описание обозначения точки на местности (при наличии)
	X	Y	X	Y			
1	2	3	4	5	6	7	8
н4966	-	-	436345.30	2325388.48	Геодезический метод	0.1	-
н4967	-	-	436345.77	2325390.32	Геодезический метод	0.1	-
н4968	-	-	436346.41	2325391.85	Геодезический метод	0.1	-
н4969	-	-	436347.84	2325393.16	Геодезический метод	0.1	-
н4970	-	-	436349.03	2325393.40	Геодезический метод	0.1	-
н4971	-	-	436350.86	2325393.03	Геодезический метод	0.1	-
н4972	-	-	436353.09	2325392.41	Геодезический метод	0.1	-
н4973	-	-	436355.14	2325391.84	Геодезический метод	0.1	-
н4974	-	-	436360.72	2325387.79	Геодезический метод	0.1	-
н4975	-	-	436361.33	2325387.20	Геодезический метод	0.1	-
н4976	-	-	436362.41	2325386.16	Геодезический метод	0.1	-
н4977	-	-	436362.93	2325384.77	Геодезический метод	0.1	-
н4978	-	-	436362.38	2325383.13	Геодезический метод	0.1	-
н4979	-	-	436361.23	2325381.42	Геодезический метод	0.1	-
н4980	-	-	436359.99	2325379.92	Геодезический метод	0.1	-
н4981	-	-	436359.84	2325378.94	Геодезический метод	0.1	-
н4982	-	-	436360.49	2325377.94	Геодезический метод	0.1	-
н4983	-	-	436361.71	2325377.08	Геодезический метод	0.1	-
н4984	-	-	436362.14	2325376.78	Геодезический метод	0.1	-
н4985	-	-	436362.57	2325376.48	Геодезический метод	0.1	-
н4986	-	-	436365.13	2325375.32	Геодезический метод	0.1	-
н4987	-	-	436365.44	2325375.18	Геодезический метод	0.1	-
н4988	-	-	436367.39	2325374.64	Геодезический метод	0.1	-
н4989	-	-	436369.49	2325374.06	Геодезический метод	0.1	-
н4990	-	-	436370.10	2325373.89	Геодезический метод	0.1	-
н4991	-	-	436371.93	2325373.19	Геодезический метод	0.1	-

## 2. Сведения о характерных точках границ объекта

Обозначение характерных точек границ	Существующие координаты, м		Измененные (уточненные) координаты, м		Метод определения координат характерной точки	Средняя квадратическая погрешность положения характерной точки (Мт), м	Описание обозначения точки на местности (при наличии)
	X	Y	X	Y			
1	2	3	4	5	6	7	8
н4992	-	-	436372.69	2325372.90	Геодезический метод	0.1	-
н4993	-	-	436375.79	2325372.38	Геодезический метод	0.1	-
н4994	-	-	436376.57	2325372.31	Геодезический метод	0.1	-
н4995	-	-	436378.32	2325372.17	Геодезический метод	0.1	-
н4996	-	-	436379.08	2325371.84	Геодезический метод	0.1	-
н4997	-	-	436380.52	2325371.20	Геодезический метод	0.1	-
н4998	-	-	436385.03	2325369.34	Геодезический метод	0.1	-
н4999	-	-	436386.79	2325369.56	Геодезический метод	0.1	-
н5000	-	-	436387.42	2325369.81	Геодезический метод	0.1	-
н5001	-	-	436388.07	2325370.08	Геодезический метод	0.1	-
н5002	-	-	436388.63	2325370.31	Геодезический метод	0.1	-
н5003	-	-	436389.13	2325370.52	Геодезический метод	0.1	-
н5004	-	-	436389.37	2325370.62	Геодезический метод	0.1	-
н5005	-	-	436391.20	2325372.20	Геодезический метод	0.1	-
н5006	-	-	436391.40	2325372.38	Геодезический метод	0.1	-
н5007	-	-	436392.00	2325372.93	Геодезический метод	0.1	-
н5008	-	-	436392.73	2325373.60	Геодезический метод	0.1	-
н5009	-	-	436395.23	2325375.15	Геодезический метод	0.1	-
н5010	-	-	436396.22	2325375.29	Геодезический метод	0.1	-
н5011	-	-	436398.90	2325376.41	Геодезический метод	0.1	-
н5012	-	-	436399.01	2325376.46	Геодезический метод	0.1	-
н5013	-	-	436399.20	2325376.54	Геодезический метод	0.1	-
н5014	-	-	436401.16	2325379.18	Геодезический метод	0.1	-
н5015	-	-	436401.34	2325379.42	Геодезический метод	0.1	-
н5016	-	-	436402.07	2325380.44	Геодезический метод	0.1	-
н5017	-	-	436403.14	2325381.93	Геодезический метод	0.1	-

## 2. Сведения о характерных точках границ объекта

Обозначение характерных точек границ	Существующие координаты, м		Измененные (уточненные) координаты, м		Метод определения координат характерной точки	Средняя квадратическая погрешность положения характерной точки (Мт), м	Описание обозначения точки на местности (при наличии)
	X	Y	X	Y			
1	2	3	4	5	6	7	8
н5018	-	-	436403.86	2325382.71	Геодезический метод	0.1	-
н5019	-	-	436404.53	2325383.44	Геодезический метод	0.1	-
н5020	-	-	436404.78	2325383.71	Геодезический метод	0.1	-
н5021	-	-	436406.87	2325384.69	Геодезический метод	0.1	-
н5022	-	-	436410.33	2325385.40	Геодезический метод	0.1	-
н5023	-	-	436417.31	2325386.56	Геодезический метод	0.1	-
н5024	-	-	436420.95	2325387.38	Геодезический метод	0.1	-
н5025	-	-	436422.64	2325388.09	Геодезический метод	0.1	-
н5026	-	-	436424.33	2325388.79	Геодезический метод	0.1	-
н5027	-	-	436426.10	2325389.21	Геодезический метод	0.1	-
н5028	-	-	436426.67	2325389.24	Геодезический метод	0.1	-
н5029	-	-	436428.06	2325389.32	Геодезический метод	0.1	-
н5030	-	-	436430.21	2325389.52	Геодезический метод	0.1	-
н5031	-	-	436431.09	2325389.58	Геодезический метод	0.1	-
н5032	-	-	436431.78	2325389.64	Геодезический метод	0.1	-
н5033	-	-	436432.81	2325389.48	Геодезический метод	0.1	-
н5034	-	-	436433.52	2325389.37	Геодезический метод	0.1	-
н5035	-	-	436434.87	2325388.83	Геодезический метод	0.1	-
н5036	-	-	436435.80	2325387.71	Геодезический метод	0.1	-
н5037	-	-	436436.58	2325385.63	Геодезический метод	0.1	-
н5038	-	-	436436.76	2325378.60	Геодезический метод	0.1	-
н5039	-	-	436436.72	2325373.13	Геодезический метод	0.1	-
н5040	-	-	436435.83	2325370.72	Геодезический метод	0.1	-
н5041	-	-	436435.18	2325369.20	Геодезический метод	0.1	-
н5042	-	-	436434.41	2325367.18	Геодезический метод	0.1	-
н5043	-	-	436433.86	2325366.34	Геодезический метод	0.1	-

## 2. Сведения о характерных точках границ объекта

Обозначение характерных точек границ	Существующие координаты, м		Измененные (уточненные) координаты, м		Метод определения координат характерной точки	Средняя квадратическая погрешность положения характерной точки (Мт), м	Описание обозначения точки на местности (при наличии)
	X	Y	X	Y			
1	2	3	4	5	6	7	8
н5044	-	-	436433.67	2325366.04	Геодезический метод	0.1	-
н5045	-	-	436433.36	2325365.57	Геодезический метод	0.1	-
н5046	-	-	436431.87	2325362.61	Геодезический метод	0.1	-
н5047	-	-	436430.77	2325359.82	Геодезический метод	0.1	-
н5048	-	-	436430.39	2325357.99	Геодезический метод	0.1	-
н5049	-	-	436430.36	2325357.68	Геодезический метод	0.1	-
н5050	-	-	436430.29	2325356.88	Геодезический метод	0.1	-
н5051	-	-	436430.22	2325356.24	Геодезический метод	0.1	-
н5052	-	-	436430.45	2325354.57	Геодезический метод	0.1	-
н5053	-	-	436430.10	2325353.32	Геодезический метод	0.1	-
н5054	-	-	436429.24	2325351.69	Геодезический метод	0.1	-
н5055	-	-	436428.08	2325349.60	Геодезический метод	0.1	-
н5056	-	-	436426.49	2325346.74	Геодезический метод	0.1	-
н5057	-	-	436425.18	2325344.80	Геодезический метод	0.1	-
н5058	-	-	436425.03	2325344.56	Геодезический метод	0.1	-
н5059	-	-	436425.02	2325344.30	Геодезический метод	0.1	-
н5060	-	-	436424.93	2325342.32	Геодезический метод	0.1	-
н5061	-	-	436425.55	2325340.73	Геодезический метод	0.1	-
н5062	-	-	436426.86	2325339.50	Геодезический метод	0.1	-
н5063	-	-	436429.37	2325339.00	Геодезический метод	0.1	-
н5064	-	-	436431.80	2325338.80	Геодезический метод	0.1	-
н5065	-	-	436434.35	2325338.98	Геодезический метод	0.1	-
н5066	-	-	436436.41	2325339.28	Геодезический метод	0.1	-
н5067	-	-	436439.04	2325339.08	Геодезический метод	0.1	-
н5068	-	-	436441.67	2325339.04	Геодезический метод	0.1	-
н5069	-	-	436442.15	2325339.04	Геодезический метод	0.1	-

## 2. Сведения о характерных точках границ объекта

Обозначение характерных точек границ	Существующие координаты, м		Измененные (уточненные) координаты, м		Метод определения координат характерной точки	Средняя квадратическая погрешность положения характерной точки (Мт), м	Описание обозначения точки на местности (при наличии)
	X	Y	X	Y			
1	2	3	4	5	6	7	8
н5070	-	-	436449.63	2325340.17	Геодезический метод	0.1	-
н5071	-	-	436454.18	2325341.04	Геодезический метод	0.1	-
н5072	-	-	436459.43	2325341.99	Геодезический метод	0.1	-
н5073	-	-	436464.21	2325343.54	Геодезический метод	0.1	-
н5074	-	-	436467.59	2325345.05	Геодезический метод	0.1	-
н5075	-	-	436469.43	2325346.73	Геодезический метод	0.1	-
н5076	-	-	436470.87	2325348.84	Геодезический метод	0.1	-
н5077	-	-	436472.09	2325351.11	Геодезический метод	0.1	-
н5078	-	-	436473.02	2325353.67	Геодезический метод	0.1	-
н5079	-	-	436473.10	2325354.38	Геодезический метод	0.1	-
н5080	-	-	436473.32	2325356.42	Геодезический метод	0.1	-
н5081	-	-	436474.00	2325357.60	Геодезический метод	0.1	-
н5082	-	-	436475.43	2325358.44	Геодезический метод	0.1	-
н5083	-	-	436477.01	2325359.04	Геодезический метод	0.1	-
н5084	-	-	436478.92	2325358.98	Геодезический метод	0.1	-
н5085	-	-	436480.83	2325359.40	Геодезический метод	0.1	-
н5086	-	-	436482.93	2325359.81	Геодезический метод	0.1	-
н5087	-	-	436484.68	2325361.01	Геодезический метод	0.1	-
н5088	-	-	436486.47	2325363.14	Геодезический метод	0.1	-
н5089	-	-	436488.99	2325364.69	Геодезический метод	0.1	-
н5090	-	-	436492.70	2325366.15	Геодезический метод	0.1	-
н5091	-	-	436495.54	2325367.26	Геодезический метод	0.1	-
н5092	-	-	436496.20	2325367.52	Геодезический метод	0.1	-
н5093	-	-	436497.15	2325368.03	Геодезический метод	0.1	-
н5094	-	-	436497.82	2325368.39	Геодезический метод	0.1	-
н5095	-	-	436498.91	2325368.96	Геодезический метод	0.1	-

## 2. Сведения о характерных точках границ объекта

Обозначение характерных точек границ	Существующие координаты, м		Измененные (уточненные) координаты, м		Метод определения координат характерной точки	Средняя квадратическая погрешность положения характерной точки (Мт), м	Описание обозначения точки на местности (при наличии)
	X	Y	X	Y			
1	2	3	4	5	6	7	8
н5096	-	-	436500.75	2325369.86	Геодезический метод	0.1	-
н5097	-	-	436500.94	2325369.95	Геодезический метод	0.1	-
н5098	-	-	436502.01	2325370.00	Геодезический метод	0.1	-
н5099	-	-	436503.51	2325370.07	Геодезический метод	0.1	-
н5100	-	-	436506.08	2325370.19	Геодезический метод	0.1	-
н5101	-	-	436507.90	2325370.42	Геодезический метод	0.1	-
н5102	-	-	436508.94	2325370.20	Геодезический метод	0.1	-
н5103	-	-	436510.25	2325369.40	Геодезический метод	0.1	-
н5104	-	-	436513.69	2325366.63	Геодезический метод	0.1	-
н5105	-	-	436515.09	2325365.54	Геодезический метод	0.1	-
н5106	-	-	436517.35	2325364.62	Геодезический метод	0.1	-
н5107	-	-	436519.25	2325364.37	Геодезический метод	0.1	-
н5108	-	-	436521.84	2325365.25	Геодезический метод	0.1	-
н5109	-	-	436524.09	2325366.80	Геодезический метод	0.1	-
н5110	-	-	436525.96	2325368.83	Геодезический метод	0.1	-
н5111	-	-	436527.15	2325370.61	Геодезический метод	0.1	-
н5112	-	-	436527.63	2325371.90	Геодезический метод	0.1	-
н5113	-	-	436527.71	2325372.12	Геодезический метод	0.1	-
н5114	-	-	436527.78	2325372.31	Геодезический метод	0.1	-
н5115	-	-	436528.58	2325373.62	Геодезический метод	0.1	-
н5116	-	-	436529.52	2325374.24	Геодезический метод	0.1	-
н5117	-	-	436529.75	2325374.39	Геодезический метод	0.1	-
н5118	-	-	436530.23	2325374.70	Геодезический метод	0.1	-
н5119	-	-	436531.39	2325375.25	Геодезический метод	0.1	-
н5120	-	-	436532.56	2325376.16	Геодезический метод	0.1	-
н5121	-	-	436533.28	2325377.95	Геодезический метод	0.1	-

## 2. Сведения о характерных точках границ объекта

Обозначение характерных точек границ	Существующие координаты, м		Измененные (уточненные) координаты, м		Метод определения координат характерной точки	Средняя квадратическая погрешность положения характерной точки (Мт), м	Описание обозначения точки на местности (при наличии)
	X	Y	X	Y			
1	2	3	4	5	6	7	8
н5122	-	-	436533.51	2325379.37	Геодезический метод	0.1	-
н5123	-	-	436533.45	2325380.61	Геодезический метод	0.1	-
н5124	-	-	436533.30	2325382.14	Геодезический метод	0.1	-
н5125	-	-	436533.26	2325382.36	Геодезический метод	0.1	-
н5126	-	-	436532.65	2325385.59	Геодезический метод	0.1	-
н5127	-	-	436532.41	2325390.15	Геодезический метод	0.1	-
н5128	-	-	436532.79	2325393.56	Геодезический метод	0.1	-
н5129	-	-	436533.12	2325395.17	Геодезический метод	0.1	-
н5130	-	-	436534.12	2325396.61	Геодезический метод	0.1	-
н5131	-	-	436534.42	2325397.04	Геодезический метод	0.1	-
н5132	-	-	436537.77	2325400.37	Геодезический метод	0.1	-
н5133	-	-	436537.90	2325400.50	Геодезический метод	0.1	-
н5134	-	-	436538.05	2325400.64	Геодезический метод	0.1	-
н5135	-	-	436540.68	2325403.60	Геодезический метод	0.1	-
н5136	-	-	436540.99	2325403.94	Геодезический метод	0.1	-
н5137	-	-	436541.69	2325404.72	Геодезический метод	0.1	-
н5138	-	-	436542.54	2325405.29	Геодезический метод	0.1	-
н5139	-	-	436542.88	2325405.51	Геодезический метод	0.1	-
н5140	-	-	436543.21	2325405.74	Геодезический метод	0.1	-
н5141	-	-	436543.51	2325405.93	Геодезический метод	0.1	-
н5142	-	-	436544.02	2325406.27	Геодезический метод	0.1	-
н5143	-	-	436545.72	2325406.77	Геодезический метод	0.1	-
н5144	-	-	436546.43	2325406.98	Геодезический метод	0.1	-
н5145	-	-	436547.95	2325406.84	Геодезический метод	0.1	-
н5146	-	-	436550.58	2325405.46	Геодезический метод	0.1	-
н5147	-	-	436551.60	2325404.37	Геодезический метод	0.1	-

## 2. Сведения о характерных точках границ объекта

Обозначение характерных точек границ	Существующие координаты, м		Измененные (уточненные) координаты, м		Метод определения координат характерной точки	Средняя квадратическая погрешность положения характерной точки (Мт), м	Описание обозначения точки на местности (при наличии)
	X	Y	X	Y			
1	2	3	4	5	6	7	8
н5148	-	-	436552.51	2325402.64	Геодезический метод	0.1	-
н5149	-	-	436552.69	2325402.40	Геодезический метод	0.1	-
н5150	-	-	436553.21	2325401.71	Геодезический метод	0.1	-
н5151	-	-	436553.33	2325401.56	Геодезический метод	0.1	-
н5152	-	-	436554.71	2325400.00	Геодезический метод	0.1	-
н5153	-	-	436556.29	2325398.61	Геодезический метод	0.1	-
н5154	-	-	436559.29	2325396.55	Геодезический метод	0.1	-
н5155	-	-	436561.24	2325394.68	Геодезический метод	0.1	-
н5156	-	-	436562.27	2325393.62	Геодезический метод	0.1	-
н5157	-	-	436562.61	2325392.84	Геодезический метод	0.1	-
н5158	-	-	436562.99	2325391.97	Геодезический метод	0.1	-
н5159	-	-	436563.07	2325391.78	Геодезический метод	0.1	-
н5160	-	-	436563.78	2325389.95	Геодезический метод	0.1	-
н5161	-	-	436563.82	2325388.23	Геодезический метод	0.1	-
н5162	-	-	436563.30	2325386.82	Геодезический метод	0.1	-
н5163	-	-	436562.97	2325386.10	Геодезический метод	0.1	-
н5164	-	-	436562.62	2325385.34	Геодезический метод	0.1	-
н5165	-	-	436562.49	2325385.03	Геодезический метод	0.1	-
н5166	-	-	436561.67	2325383.44	Геодезический метод	0.1	-
н5167	-	-	436560.48	2325381.86	Геодезический метод	0.1	-
н5168	-	-	436559.89	2325380.92	Геодезический метод	0.1	-
н5169	-	-	436559.77	2325379.96	Геодезический метод	0.1	-
н5170	-	-	436560.40	2325379.09	Геодезический метод	0.1	-
н5171	-	-	436561.63	2325378.67	Геодезический метод	0.1	-
н5172	-	-	436563.17	2325378.06	Геодезический метод	0.1	-
н5173	-	-	436563.52	2325377.92	Геодезический метод	0.1	-



## 2. Сведения о характерных точках границ объекта

Обозначение характерных точек границ	Существующие координаты, м		Измененные (уточненные) координаты, м		Метод определения координат характерной точки	Средняя квадратическая погрешность положения характерной точки (Мт), м	Описание обозначения точки на местности (при наличии)
	X	Y	X	Y			
1	2	3	4	5	6	7	8
н5174	-	-	436563.71	2325377.85	Геодезический метод	0.1	-
н5175	-	-	436565.59	2325377.22	Геодезический метод	0.1	-
н5176	-	-	436567.26	2325375.55	Геодезический метод	0.1	-
н5177	-	-	436567.70	2325374.22	Геодезический метод	0.1	-
н5178	-	-	436567.83	2325373.81	Геодезический метод	0.1	-
н5179	-	-	436567.96	2325373.44	Геодезический метод	0.1	-
н5180	-	-	436568.30	2325372.18	Геодезический метод	0.1	-
н5181	-	-	436568.85	2325371.41	Геодезический метод	0.1	-
н5182	-	-	436570.08	2325370.99	Геодезический метод	0.1	-
н5183	-	-	436571.33	2325371.42	Геодезический метод	0.1	-
н5184	-	-	436572.89	2325372.62	Геодезический метод	0.1	-
н5185	-	-	436574.76	2325373.41	Геодезический метод	0.1	-
н5186	-	-	436575.01	2325373.51	Геодезический метод	0.1	-
н5187	-	-	436575.95	2325373.79	Геодезический метод	0.1	-
н5188	-	-	436578.21	2325374.48	Геодезический метод	0.1	-
н5189	-	-	436581.16	2325374.39	Геодезический метод	0.1	-
н5190	-	-	436582.42	2325374.41	Геодезический метод	0.1	-
н5191	-	-	436582.69	2325374.41	Геодезический метод	0.1	-
н5192	-	-	436583.26	2325374.42	Геодезический метод	0.1	-
н5193	-	-	436584.63	2325375.24	Геодезический метод	0.1	-
н5194	-	-	436585.22	2325376.18	Геодезический метод	0.1	-
н5195	-	-	436585.30	2325376.45	Геодезический метод	0.1	-
н5196	-	-	436585.65	2325377.78	Геодезический метод	0.1	-
н5197	-	-	436586.47	2325379.38	Геодезический метод	0.1	-
н5198	-	-	436587.40	2325380.98	Геодезический метод	0.1	-
н5199	-	-	436587.49	2325381.14	Геодезический метод	0.1	-

## 2. Сведения о характерных точках границ объекта

Обозначение характерных точек границ	Существующие координаты, м		Измененные (уточненные) координаты, м		Метод определения координат характерной точки	Средняя квадратическая погрешность положения характерной точки (Мт), м	Описание обозначения точки на местности (при наличии)
	X	Y	X	Y			
1	2	3	4	5	6	7	8
н5200	-	-	436587.67	2325381.44	Геодезический метод	0.1	-
н5201	-	-	436589.17	2325383.40	Геодезический метод	0.1	-
н5202	-	-	436590.62	2325384.22	Геодезический метод	0.1	-
н5203	-	-	436591.10	2325384.49	Геодезический метод	0.1	-
н5204	-	-	436591.71	2325384.71	Геодезический метод	0.1	-
н5205	-	-	436592.84	2325385.11	Геодезический метод	0.1	-
н5206	-	-	436593.22	2325385.06	Геодезический метод	0.1	-
н5207	-	-	436593.55	2325385.02	Геодезический метод	0.1	-
н5208	-	-	436594.73	2325384.86	Геодезический метод	0.1	-
н5209	-	-	436596.34	2325384.05	Геодезический метод	0.1	-
н5210	-	-	436597.17	2325383.17	Геодезический метод	0.1	-
н5211	-	-	436597.60	2325382.56	Геодезический метод	0.1	-
н5212	-	-	436598.36	2325381.51	Геодезический метод	0.1	-
н5213	-	-	436600.27	2325380.52	Геодезический метод	0.1	-
н5214	-	-	436605.53	2325377.88	Геодезический метод	0.1	-
н5215	-	-	436607.60	2325376.87	Геодезический метод	0.1	-
н5216	-	-	436609.49	2325376.14	Геодезический метод	0.1	-
н5217	-	-	436613.23	2325375.46	Геодезический метод	0.1	-
н5218	-	-	436616.46	2325375.08	Геодезический метод	0.1	-
н5219	-	-	436618.93	2325374.92	Геодезический метод	0.1	-
н5220	-	-	436620.85	2325375.05	Геодезический метод	0.1	-
н5221	-	-	436623.25	2325375.65	Геодезический метод	0.1	-
н5222	-	-	436626.25	2325376.90	Геодезический метод	0.1	-
н5223	-	-	436628.57	2325378.07	Геодезический метод	0.1	-
н5224	-	-	436631.87	2325379.88	Геодезический метод	0.1	-
н5225	-	-	436632.84	2325380.47	Геодезический метод	0.1	-

## 2. Сведения о характерных точках границ объекта

Обозначение характерных точек границ	Существующие координаты, м		Измененные (уточненные) координаты, м		Метод определения координат характерной точки	Средняя квадратическая погрешность положения характерной точки (Мт), м	Описание обозначения точки на местности (при наличии)
	X	Y	X	Y			
1	2	3	4	5	6	7	8
н5226	-	-	436634.60	2325381.52	Геодезический метод	0.1	-
н5227	-	-	436635.21	2325381.92	Геодезический метод	0.1	-
н5228	-	-	436635.45	2325382.08	Геодезический метод	0.1	-
н5229	-	-	436635.86	2325382.35	Геодезический метод	0.1	-
н5230	-	-	436636.26	2325382.61	Геодезический метод	0.1	-
н5231	-	-	436637.50	2325382.86	Геодезический метод	0.1	-
н5232	-	-	436638.74	2325382.74	Геодезический метод	0.1	-
н5233	-	-	436639.44	2325382.40	Геодезический метод	0.1	-
н5234	-	-	436639.97	2325382.15	Геодезический метод	0.1	-
н5235	-	-	436640.24	2325382.02	Геодезический метод	0.1	-
н5236	-	-	436641.74	2325381.02	Геодезический метод	0.1	-
н5237	-	-	436644.56	2325377.89	Геодезический метод	0.1	-
н5238	-	-	436647.60	2325374.17	Геодезический метод	0.1	-
н5239	-	-	436648.61	2325371.29	Геодезический метод	0.1	-
н5240	-	-	436649.20	2325368.60	Геодезический метод	0.1	-
н5241	-	-	436649.13	2325366.31	Геодезический метод	0.1	-
н5242	-	-	436648.19	2325363.47	Геодезический метод	0.1	-
н5243	-	-	436647.10	2325362.17	Геодезический метод	0.1	-
н5244	-	-	436645.54	2325361.16	Геодезический метод	0.1	-
н5245	-	-	436645.12	2325359.84	Геодезический метод	0.1	-
н5246	-	-	436645.27	2325358.40	Геодезический метод	0.1	-
н5247	-	-	436645.74	2325356.67	Геодезический метод	0.1	-
н5248	-	-	436647.79	2325354.60	Геодезический метод	0.1	-
н5249	-	-	436650.84	2325351.36	Геодезический метод	0.1	-
н5250	-	-	436652.71	2325349.78	Геодезический метод	0.1	-
н5251	-	-	436657.70	2325347.43	Геодезический метод	0.1	-

## 2. Сведения о характерных точках границ объекта

Обозначение характерных точек границ	Существующие координаты, м		Измененные (уточненные) координаты, м		Метод определения координат характерной точки	Средняя квадратическая погрешность положения характерной точки (Мт), м	Описание обозначения точки на местности (при наличии)
	X	Y	X	Y			
1	2	3	4	5	6	7	8
н5252	-	-	436663.88	2325344.48	Геодезический метод	0.1	-
н5253	-	-	436665.68	2325343.66	Геодезический метод	0.1	-
н5254	-	-	436667.11	2325343.33	Геодезический метод	0.1	-
н5255	-	-	436670.57	2325343.08	Геодезический метод	0.1	-
н5256	-	-	436671.39	2325343.02	Геодезический метод	0.1	-
н5257	-	-	436675.77	2325342.60	Геодезический метод	0.1	-
н5258	-	-	436677.20	2325342.60	Геодезический метод	0.1	-
н5259	-	-	436679.19	2325342.59	Геодезический метод	0.1	-
н5260	-	-	436679.84	2325342.52	Геодезический метод	0.1	-
н5261	-	-	436681.43	2325342.35	Геодезический метод	0.1	-
н5262	-	-	436681.57	2325342.33	Геодезический метод	0.1	-
н5263	-	-	436682.71	2325342.10	Геодезический метод	0.1	-
н5264	-	-	436683.19	2325342.00	Геодезический метод	0.1	-
н5265	-	-	436683.53	2325341.72	Геодезический метод	0.1	-
н5266	-	-	436684.02	2325341.31	Геодезический метод	0.1	-
н5267	-	-	436685.35	2325340.88	Геодезический метод	0.1	-
н5268	-	-	436686.41	2325341.04	Геодезический метод	0.1	-
н5269	-	-	436687.90	2325341.95	Геодезический метод	0.1	-
н5270	-	-	436689.77	2325343.53	Геодезический метод	0.1	-
н5271	-	-	436691.06	2325345.21	Геодезический метод	0.1	-
н5272	-	-	436691.39	2325345.85	Геодезический метод	0.1	-
н5273	-	-	436691.61	2325346.29	Геодезический метод	0.1	-
н5274	-	-	436692.07	2325347.19	Геодезический метод	0.1	-
н5275	-	-	436694.24	2325352.47	Геодезический метод	0.1	-
н5276	-	-	436695.57	2325355.40	Геодезический метод	0.1	-
н5277	-	-	436695.99	2325357.02	Геодезический метод	0.1	-

## 2. Сведения о характерных точках границ объекта

Обозначение характерных точек границ	Существующие координаты, м		Измененные (уточненные) координаты, м		Метод определения координат характерной точки	Средняя квадратическая погрешность положения характерной точки (Мт), м	Описание обозначения точки на местности (при наличии)
	X	Y	X	Y			
1	2	3	4	5	6	7	8
н5278	-	-	436695.67	2325358.93	Геодезический метод	0.1	-
н5279	-	-	436695.49	2325362.28	Геодезический метод	0.1	-
н5280	-	-	436695.33	2325363.72	Геодезический метод	0.1	-
н5281	-	-	436695.47	2325365.24	Геодезический метод	0.1	-
н5282	-	-	436696.29	2325367.04	Геодезический метод	0.1	-
н5283	-	-	436697.70	2325369.09	Геодезический метод	0.1	-
н5284	-	-	436701.24	2325372.82	Геодезический метод	0.1	-
н5285	-	-	436701.67	2325373.09	Геодезический метод	0.1	-
н5286	-	-	436701.91	2325373.25	Геодезический метод	0.1	-
н5287	-	-	436703.78	2325374.47	Геодезический метод	0.1	-
н5288	-	-	436705.84	2325375.54	Геодезический метод	0.1	-
н5289	-	-	436707.47	2325375.87	Геодезический метод	0.1	-
н5290	-	-	436708.84	2325376.70	Геодезический метод	0.1	-
н5291	-	-	436710.03	2325378.19	Геодезический метод	0.1	-
н5292	-	-	436710.28	2325380.38	Геодезический метод	0.1	-
н5293	-	-	436710.14	2325381.81	Геодезический метод	0.1	-
н5294	-	-	436710.06	2325382.42	Геодезический метод	0.1	-
н5295	-	-	436709.83	2325384.21	Геодезический метод	0.1	-
н5296	-	-	436710.46	2325386.01	Геодезический метод	0.1	-
н5297	-	-	436711.28	2325387.30	Геодезический метод	0.1	-
н5298	-	-	436713.07	2325389.64	Геодезический метод	0.1	-
н5299	-	-	436714.26	2325391.04	Геодезический метод	0.1	-
н5300	-	-	436715.52	2325391.85	Геодезический метод	0.1	-
н5301	-	-	436719.49	2325392.97	Геодезический метод	0.1	-
н5302	-	-	436719.62	2325393.01	Геодезический метод	0.1	-
н5303	-	-	436724.17	2325394.29	Геодезический метод	0.1	-

## 2. Сведения о характерных точках границ объекта

Обозначение характерных точек границ	Существующие координаты, м		Измененные (уточненные) координаты, м		Метод определения координат характерной точки	Средняя квадратическая погрешность положения характерной точки (Мт), м	Описание обозначения точки на местности (при наличии)
	X	Y	X	Y			
1	2	3	4	5	6	7	8
н5304	-	-	436729.09	2325395.68	Геодезический метод	0.1	-
н5305	-	-	436732.20	2325396.28	Геодезический метод	0.1	-
н5306	-	-	436733.15	2325396.46	Геодезический метод	0.1	-
н5307	-	-	436733.41	2325396.51	Геодезический метод	0.1	-
н5308	-	-	436737.61	2325396.60	Геодезический метод	0.1	-
н5309	-	-	436738.08	2325396.49	Геодезический метод	0.1	-
н5310	-	-	436738.84	2325396.32	Геодезический метод	0.1	-
н5311	-	-	436740.08	2325396.05	Геодезический метод	0.1	-
н5312	-	-	436742.54	2325395.70	Геодезический метод	0.1	-
н5313	-	-	436745.70	2325395.90	Геодезический метод	0.1	-
н5314	-	-	436749.72	2325395.97	Геодезический метод	0.1	-
н5315	-	-	436751.72	2325395.82	Геодезический метод	0.1	-
н5316	-	-	436753.77	2325395.84	Геодезический метод	0.1	-
н5317	-	-	436754.12	2325395.84	Геодезический метод	0.1	-
н5318	-	-	436754.43	2325395.99	Геодезический метод	0.1	-
н5319	-	-	436755.56	2325396.53	Геодезический метод	0.1	-
н5320	-	-	436756.01	2325396.75	Геодезический метод	0.1	-
н5321	-	-	436757.32	2325397.38	Геодезический метод	0.1	-
н5322	-	-	436757.91	2325397.89	Геодезический метод	0.1	-
н5323	-	-	436759.17	2325398.99	Геодезический метод	0.1	-
н5324	-	-	436759.72	2325399.48	Геодезический метод	0.1	-
н5325	-	-	436761.44	2325400.98	Геодезический метод	0.1	-
н5326	-	-	436764.06	2325403.34	Геодезический метод	0.1	-
н5327	-	-	436765.47	2325404.59	Геодезический метод	0.1	-
н5328	-	-	436766.83	2325405.41	Геодезический метод	0.1	-
н5329	-	-	436768.96	2325406.21	Геодезический метод	0.1	-

## 2. Сведения о характерных точках границ объекта

Обозначение характерных точек границ	Существующие координаты, м		Измененные (уточненные) координаты, м		Метод определения координат характерной точки	Средняя квадратическая погрешность положения характерной точки (Мт), м	Описание обозначения точки на местности (при наличии)
	X	Y	X	Y			
1	2	3	4	5	6	7	8
н5330	-	-	436771.34	2325405.95	Геодезический метод	0.1	-
н5331	-	-	436773.91	2325405.40	Геодезический метод	0.1	-
н5332	-	-	436774.53	2325405.34	Геодезический метод	0.1	-
н5333	-	-	436775.22	2325405.28	Геодезический метод	0.1	-
н5334	-	-	436776.48	2325405.16	Геодезический метод	0.1	-
н5335	-	-	436777.77	2325405.51	Геодезический метод	0.1	-
н5336	-	-	436779.18	2325406.09	Геодезический метод	0.1	-
н5337	-	-	436780.31	2325406.92	Геодезический метод	0.1	-
н5338	-	-	436781.20	2325408.03	Геодезический метод	0.1	-
н5339	-	-	436782.33	2325409.15	Геодезический метод	0.1	-
н5340	-	-	436783.40	2325409.98	Геодезический метод	0.1	-
н5341	-	-	436784.68	2325410.75	Геодезический метод	0.1	-
н5342	-	-	436785.84	2325411.19	Геодезический метод	0.1	-
н5343	-	-	436786.76	2325411.89	Геодезический метод	0.1	-
н5344	-	-	436787.27	2325412.88	Геодезический метод	0.1	-
н5345	-	-	436787.58	2325413.82	Геодезический метод	0.1	-
н5346	-	-	436787.86	2325415.15	Геодезический метод	0.1	-
н5347	-	-	436787.94	2325416.20	Геодезический метод	0.1	-
н5348	-	-	436788.13	2325417.68	Геодезический метод	0.1	-
н5349	-	-	436788.78	2325418.71	Геодезический метод	0.1	-
н5350	-	-	436789.12	2325418.98	Геодезический метод	0.1	-
н5351	-	-	436790.21	2325419.88	Геодезический метод	0.1	-
н5352	-	-	436790.75	2325420.74	Геодезический метод	0.1	-
н5353	-	-	436791.31	2325421.62	Геодезический метод	0.1	-
н5354	-	-	436792.69	2325422.99	Геодезический метод	0.1	-
н5355	-	-	436794.39	2325424.11	Геодезический метод	0.1	-

## 2. Сведения о характерных точках границ объекта

Обозначение характерных точек границ	Существующие координаты, м		Измененные (уточненные) координаты, м		Метод определения координат характерной точки	Средняя квадратическая погрешность положения характерной точки (Мт), м	Описание обозначения точки на местности (при наличии)
	X	Y	X	Y			
1	2	3	4	5	6	7	8
н5356	-	-	436796.44	2325425.17	Геодезический метод	0.1	-
н5357	-	-	436798.10	2325426.17	Геодезический метод	0.1	-
н5358	-	-	436799.79	2325426.88	Геодезический метод	0.1	-
н5359	-	-	436801.29	2325427.36	Геодезический метод	0.1	-
н5360	-	-	436802.25	2325427.67	Геодезический метод	0.1	-
н5361	-	-	436802.99	2325428.32	Геодезический метод	0.1	-
н5362	-	-	436803.54	2325428.96	Геодезический метод	0.1	-
н5363	-	-	436804.09	2325430.00	Геодезический метод	0.1	-
н5364	-	-	436804.78	2325430.41	Геодезический метод	0.1	-
н5365	-	-	436805.59	2325430.39	Геодезический метод	0.1	-
н5366	-	-	436806.54	2325430.22	Геодезический метод	0.1	-
н5367	-	-	436807.73	2325429.89	Геодезический метод	0.1	-
н5368	-	-	436808.77	2325429.77	Геодезический метод	0.1	-
н5369	-	-	436809.88	2325429.98	Геодезический метод	0.1	-
н5370	-	-	436810.81	2325430.40	Геодезический метод	0.1	-
н5371	-	-	436812.21	2325430.79	Геодезический метод	0.1	-
н5372	-	-	436814.07	2325430.83	Геодезический метод	0.1	-
н5373	-	-	436816.48	2325431.01	Геодезический метод	0.1	-
н5374	-	-	436819.72	2325430.62	Геодезический метод	0.1	-
н5375	-	-	436821.71	2325430.19	Геодезический метод	0.1	-
н5376	-	-	436824.00	2325429.55	Геодезический метод	0.1	-
н5377	-	-	436826.08	2325428.82	Геодезический метод	0.1	-
н5378	-	-	436828.40	2325428.78	Геодезический метод	0.1	-
н5379	-	-	436831.58	2325429.45	Геодезический метод	0.1	-
н5380	-	-	436836.11	2325430.75	Геодезический метод	0.1	-
н5381	-	-	436844.54	2325434.14	Геодезический метод	0.1	-



## 2. Сведения о характерных точках границ объекта

Обозначение характерных точек границ	Существующие координаты, м		Измененные (уточненные) координаты, м		Метод определения координат характерной точки	Средняя квадратическая погрешность положения характерной точки (Мт), м	Описание обозначения точки на местности (при наличии)
	X	Y	X	Y			
1	2	3	4	5	6	7	8
н5382	-	-	436846.97	2325435.22	Геодезический метод	0.1	-
н5383	-	-	436849.27	2325435.53	Геодезический метод	0.1	-
н5384	-	-	436850.71	2325435.50	Геодезический метод	0.1	-
н5385	-	-	436851.93	2325434.88	Геодезический метод	0.1	-
н5386	-	-	436853.24	2325433.70	Геодезический метод	0.1	-
н5387	-	-	436853.76	2325432.06	Геодезический метод	0.1	-
н5388	-	-	436852.94	2325431.74	Геодезический метод	0.1	-
н5389	-	-	436852.35	2325431.24	Геодезический метод	0.1	-
н5390	-	-	436852.10	2325430.76	Геодезический метод	0.1	-
н5391	-	-	436851.79	2325429.96	Геодезический метод	0.1	-
н5392	-	-	436851.41	2325428.58	Геодезический метод	0.1	-
н5393	-	-	436850.95	2325427.63	Геодезический метод	0.1	-
н5394	-	-	436850.22	2325427.14	Геодезический метод	0.1	-
н5395	-	-	436848.85	2325426.07	Геодезический метод	0.1	-
н5396	-	-	436848.43	2325424.79	Геодезический метод	0.1	-
н5397	-	-	436848.37	2325424.61	Геодезический метод	0.1	-
н5398	-	-	436847.95	2325423.28	Геодезический метод	0.1	-
н5399	-	-	436848.64	2325422.39	Геодезический метод	0.1	-
н5400	-	-	436849.55	2325422.08	Геодезический метод	0.1	-
н5401	-	-	436850.56	2325422.39	Геодезический метод	0.1	-
н5402	-	-	436851.58	2325423.02	Геодезический метод	0.1	-
н5403	-	-	436852.86	2325424.18	Геодезический метод	0.1	-
н5404	-	-	436854.15	2325424.99	Геодезический метод	0.1	-
н5405	-	-	436854.32	2325425.10	Геодезический метод	0.1	-
н5406	-	-	436855.91	2325425.58	Геодезический метод	0.1	-
н5407	-	-	436858.08	2325426.04	Геодезический метод	0.1	-

## 2. Сведения о характерных точках границ объекта

Обозначение характерных точек границ	Существующие координаты, м		Измененные (уточненные) координаты, м		Метод определения координат характерной точки	Средняя квадратическая погрешность положения характерной точки (Мт), м	Описание обозначения точки на местности (при наличии)
	X	Y	X	Y			
1	2	3	4	5	6	7	8
н5408	-	-	436859.44	2325426.62	Геодезический метод	0.1	-
н5409	-	-	436860.46	2325427.31	Геодезический метод	0.1	-
н5410	-	-	436861.54	2325428.28	Геодезический метод	0.1	-
н5411	-	-	436862.80	2325428.53	Геодезический метод	0.1	-
н5412	-	-	436864.13	2325428.30	Геодезический метод	0.1	-
н5413	-	-	436865.08	2325427.84	Геодезический метод	0.1	-
н5414	-	-	436866.11	2325427.34	Геодезический метод	0.1	-
н5415	-	-	436866.89	2325426.20	Геодезический метод	0.1	-
н5416	-	-	436867.30	2325425.88	Геодезический метод	0.1	-
н5417	-	-	436868.57	2325424.85	Геодезический метод	0.1	-
н5418	-	-	436869.46	2325424.20	Геодезический метод	0.1	-
н5419	-	-	436870.61	2325423.52	Геодезический метод	0.1	-
н5420	-	-	436872.28	2325423.46	Геодезический метод	0.1	-
н5421	-	-	436873.26	2325423.91	Геодезический метод	0.1	-
н5422	-	-	436874.13	2325424.61	Геодезический метод	0.1	-
н5423	-	-	436874.99	2325425.78	Геодезический метод	0.1	-
н5424	-	-	436875.34	2325426.42	Геодезический метод	0.1	-
н5425	-	-	436875.54	2325426.77	Геодезический метод	0.1	-
н5426	-	-	436876.75	2325427.26	Геодезический метод	0.1	-
н5427	-	-	436878.24	2325427.55	Геодезический метод	0.1	-
н5428	-	-	436879.25	2325427.77	Геодезический метод	0.1	-
н5429	-	-	436880.03	2325428.12	Геодезический метод	0.1	-
н5430	-	-	436880.72	2325428.58	Геодезический метод	0.1	-
н5431	-	-	436881.21	2325428.99	Геодезический метод	0.1	-
н5432	-	-	436881.56	2325429.65	Геодезический метод	0.1	-
н5433	-	-	436881.98	2325430.79	Геодезический метод	0.1	-

## 2. Сведения о характерных точках границ объекта

Обозначение характерных точек границ	Существующие координаты, м		Измененные (уточненные) координаты, м		Метод определения координат характерной точки	Средняя квадратическая погрешность положения характерной точки (Мт), м	Описание обозначения точки на местности (при наличии)
	X	Y	X	Y			
1	2	3	4	5	6	7	8
н5434	-	-	436882.39	2325431.98	Геодезический метод	0.1	-
н5435	-	-	436883.54	2325433.67	Геодезический метод	0.1	-
н5436	-	-	436884.39	2325434.75	Геодезический метод	0.1	-
н5437	-	-	436885.69	2325435.27	Геодезический метод	0.1	-
н5438	-	-	436885.94	2325435.36	Геодезический метод	0.1	-
н5439	-	-	436887.48	2325435.66	Геодезический метод	0.1	-
н5440	-	-	436888.91	2325435.92	Геодезический метод	0.1	-
н5441	-	-	436891.09	2325436.75	Геодезический метод	0.1	-
н5442	-	-	436892.54	2325437.29	Геодезический метод	0.1	-
н5443	-	-	436893.77	2325436.77	Геодезический метод	0.1	-
н5444	-	-	436894.56	2325436.08	Геодезический метод	0.1	-
н5445	-	-	436895.38	2325434.38	Геодезический метод	0.1	-
н5446	-	-	436895.83	2325433.31	Геодезический метод	0.1	-
н5447	-	-	436896.24	2325431.38	Геодезический метод	0.1	-
н5448	-	-	436896.49	2325429.70	Геодезический метод	0.1	-
н5449	-	-	436896.40	2325428.46	Геодезический метод	0.1	-
н5450	-	-	436896.23	2325427.82	Геодезический метод	0.1	-
н5451	-	-	436896.07	2325427.22	Геодезический метод	0.1	-
н5452	-	-	436895.61	2325425.99	Геодезический метод	0.1	-
н5453	-	-	436895.19	2325424.85	Геодезический метод	0.1	-
н5454	-	-	436895.29	2325423.32	Геодезический метод	0.1	-
н5455	-	-	436895.01	2325421.99	Геодезический метод	0.1	-
н5456	-	-	436894.71	2325420.02	Геодезический метод	0.1	-
н5457	-	-	436895.60	2325416.02	Геодезический метод	0.1	-
н5458	-	-	436896.09	2325414.66	Геодезический метод	0.1	-
н5459	-	-	436897.45	2325413.62	Геодезический метод	0.1	-

## 2. Сведения о характерных точках границ объекта

Обозначение характерных точек границ	Существующие координаты, м		Измененные (уточненные) координаты, м		Метод определения координат характерной точки	Средняя квадратическая погрешность положения характерной точки (Мт), м	Описание обозначения точки на местности (при наличии)
	X	Y	X	Y			
1	2	3	4	5	6	7	8
н5460	-	-	436898.86	2325412.77	Геодезический метод	0.1	-
н5461	-	-	436900.31	2325411.72	Геодезический метод	0.1	-
н5462	-	-	436901.83	2325411.05	Геодезический метод	0.1	-
н5463	-	-	436904.41	2325410.83	Геодезический метод	0.1	-
н5464	-	-	436906.75	2325410.71	Геодезический метод	0.1	-
н5465	-	-	436908.87	2325410.19	Геодезический метод	0.1	-
н5466	-	-	436910.08	2325409.15	Геодезический метод	0.1	-
н5467	-	-	436910.86	2325407.93	Геодезический метод	0.1	-
н5468	-	-	436911.64	2325406.65	Геодезический метод	0.1	-
н5469	-	-	436911.57	2325405.75	Геодезический метод	0.1	-
н5470	-	-	436911.78	2325404.98	Геодезический метод	0.1	-
н5471	-	-	436912.20	2325404.25	Геодезический метод	0.1	-
н5472	-	-	436913.04	2325403.74	Геодезический метод	0.1	-
н5473	-	-	436914.13	2325403.42	Геодезический метод	0.1	-
н5474	-	-	436915.34	2325403.53	Геодезический метод	0.1	-
н5475	-	-	436916.51	2325404.16	Геодезический метод	0.1	-
н5476	-	-	436917.44	2325405.04	Геодезический метод	0.1	-
н5477	-	-	436917.91	2325406.33	Геодезический метод	0.1	-
н5478	-	-	436918.15	2325408.00	Геодезический метод	0.1	-
н5479	-	-	436918.93	2325410.22	Геодезический метод	0.1	-
н5480	-	-	436919.83	2325414.06	Геодезический метод	0.1	-
н5481	-	-	436921.17	2325417.19	Геодезический метод	0.1	-
н5482	-	-	436923.66	2325420.37	Геодезический метод	0.1	-
н5483	-	-	436926.97	2325422.19	Геодезический метод	0.1	-
н5484	-	-	436933.35	2325422.55	Геодезический метод	0.1	-
н5485	-	-	436934.75	2325421.35	Геодезический метод	0.1	-

## 2. Сведения о характерных точках границ объекта

Обозначение характерных точек границ	Существующие координаты, м		Измененные (уточненные) координаты, м		Метод определения координат характерной точки	Средняя квадратическая погрешность положения характерной точки (Мт), м	Описание обозначения точки на местности (при наличии)
	X	Y	X	Y			
1	2	3	4	5	6	7	8
н5486	-	-	436935.65	2325419.41	Геодезический метод	0.1	-
н5487	-	-	436936.07	2325417.38	Геодезический метод	0.1	-
н5488	-	-	436936.81	2325416.31	Геодезический метод	0.1	-
н5489	-	-	436938.21	2325415.11	Геодезический метод	0.1	-
н5490	-	-	436940.11	2325414.38	Геодезический метод	0.1	-
н5491	-	-	436941.51	2325413.29	Геодезический метод	0.1	-
н5492	-	-	436943.00	2325411.61	Геодезический метод	0.1	-
н5493	-	-	436944.66	2325409.46	Геодезический метод	0.1	-
н5494	-	-	436947.99	2325405.13	Геодезический метод	0.1	-
н5495	-	-	436950.22	2325402.48	Геодезический метод	0.1	-
н5496	-	-	436954.05	2325399.21	Геодезический метод	0.1	-
н5497	-	-	436955.51	2325398.03	Геодезический метод	0.1	-
н5498	-	-	436956.94	2325397.31	Геодезический метод	0.1	-
н5499	-	-	436958.47	2325396.07	Геодезический метод	0.1	-
н5500	-	-	436961.15	2325393.82	Геодезический метод	0.1	-
н5501	-	-	436963.44	2325392.47	Геодезический метод	0.1	-
н5502	-	-	436965.44	2325391.13	Геодезический метод	0.1	-
н5503	-	-	436967.17	2325390.69	Геодезический метод	0.1	-
н5504	-	-	436969.69	2325390.18	Геодезический метод	0.1	-
н5505	-	-	436971.57	2325390.04	Геодезический метод	0.1	-
н5506	-	-	436973.01	2325390.60	Геодезический метод	0.1	-
н5507	-	-	436973.94	2325391.81	Геодезический метод	0.1	-
н5508	-	-	436975.19	2325393.86	Геодезический метод	0.1	-
н5509	-	-	436976.60	2325395.01	Геодезический метод	0.1	-
н5510	-	-	436978.45	2325395.66	Геодезический метод	0.1	-
н5511	-	-	436980.14	2325395.82	Геодезический метод	0.1	-

## 2. Сведения о характерных точках границ объекта

Обозначение характерных точек границ	Существующие координаты, м		Измененные (уточненные) координаты, м		Метод определения координат характерной точки	Средняя квадратическая погрешность положения характерной точки (Мт), м	Описание обозначения точки на местности (при наличии)
	X	Y	X	Y			
1	2	3	4	5	6	7	8
н5512	-	-	436981.63	2325395.98	Геодезический метод	0.1	-
н5513	-	-	436982.24	2325396.20	Геодезический метод	0.1	-
н5514	-	-	436982.75	2325397.08	Геодезический метод	0.1	-
н5515	-	-	436983.12	2325397.98	Геодезический метод	0.1	-
н5516	-	-	436983.73	2325398.66	Геодезический метод	0.1	-
н5517	-	-	436984.59	2325399.02	Геодезический метод	0.1	-
н5518	-	-	436985.49	2325399.40	Геодезический метод	0.1	-
н5519	-	-	436986.59	2325399.77	Геодезический метод	0.1	-
н5520	-	-	436987.50	2325400.24	Геодезический метод	0.1	-
н5521	-	-	436988.89	2325400.84	Геодезический метод	0.1	-
н5522	-	-	436990.25	2325401.06	Геодезический метод	0.1	-
н5523	-	-	436991.64	2325401.28	Геодезический метод	0.1	-
н5524	-	-	436993.91	2325401.17	Геодезический метод	0.1	-
н5525	-	-	436995.56	2325400.84	Геодезический метод	0.1	-
н5526	-	-	436997.17	2325399.75	Геодезический метод	0.1	-
н5527	-	-	436998.93	2325398.46	Геодезический метод	0.1	-
н5528	-	-	437000.77	2325396.88	Геодезический метод	0.1	-
н5529	-	-	437002.74	2325394.80	Геодезический метод	0.1	-
н5530	-	-	437004.49	2325393.31	Геодезический метод	0.1	-
н5531	-	-	437006.20	2325391.98	Геодезический метод	0.1	-
н5532	-	-	437008.28	2325390.59	Геодезический метод	0.1	-
н5533	-	-	437008.82	2325390.24	Геодезический метод	0.1	-
н5534	-	-	437010.57	2325389.14	Геодезический метод	0.1	-
н5535	-	-	437012.92	2325387.84	Геодезический метод	0.1	-
н5536	-	-	437014.65	2325386.11	Геодезический метод	0.1	-
н5537	-	-	437016.93	2325384.07	Геодезический метод	0.1	-

## 2. Сведения о характерных точках границ объекта

Обозначение характерных точек границ	Существующие координаты, м		Измененные (уточненные) координаты, м		Метод определения координат характерной точки	Средняя квадратическая погрешность положения характерной точки (Мт), м	Описание обозначения точки на местности (при наличии)
	X	Y	X	Y			
1	2	3	4	5	6	7	8
н5538	-	-	437017.73	2325382.66	Геодезический метод	0.1	-
н5539	-	-	437017.84	2325381.42	Геодезический метод	0.1	-
н5540	-	-	437017.52	2325380.43	Геодезический метод	0.1	-
н5541	-	-	437017.19	2325379.70	Геодезический метод	0.1	-
н5542	-	-	437016.86	2325378.72	Геодезический метод	0.1	-
н5543	-	-	437017.13	2325377.38	Геодезический метод	0.1	-
н5544	-	-	437017.29	2325376.33	Геодезический метод	0.1	-
н5545	-	-	437018.10	2325375.12	Геодезический метод	0.1	-
н5546	-	-	437019.63	2325374.29	Геодезический метод	0.1	-
н5547	-	-	437021.13	2325373.75	Геодезический метод	0.1	-
н5548	-	-	437022.81	2325373.71	Геодезический метод	0.1	-
н5549	-	-	437025.64	2325373.83	Геодезический метод	0.1	-
н5550	-	-	437027.47	2325374.03	Геодезический метод	0.1	-
н5551	-	-	437029.26	2325373.99	Геодезический метод	0.1	-
н5552	-	-	437030.54	2325373.72	Геодезический метод	0.1	-
н5553	-	-	437031.69	2325373.38	Геодезический метод	0.1	-
н5554	-	-	437032.91	2325372.62	Геодезический метод	0.1	-
н5555	-	-	437035.07	2325371.61	Геодезический метод	0.1	-
н5556	-	-	437037.18	2325370.82	Геодезический метод	0.1	-
н5557	-	-	437038.22	2325370.79	Геодезический метод	0.1	-
н5558	-	-	437039.37	2325371.31	Геодезический метод	0.1	-
н5559	-	-	437040.49	2325372.13	Геодезический метод	0.1	-
н5560	-	-	437041.75	2325373.38	Геодезический метод	0.1	-
н5561	-	-	437042.83	2325374.78	Геодезический метод	0.1	-
н5562	-	-	437043.66	2325376.26	Геодезический метод	0.1	-
н5563	-	-	437044.29	2325377.58	Геодезический метод	0.1	-

## 2. Сведения о характерных точках границ объекта

Обозначение характерных точек границ	Существующие координаты, м		Измененные (уточненные) координаты, м		Метод определения координат характерной точки	Средняя квадратическая погрешность положения характерной точки (Мт), м	Описание обозначения точки на местности (при наличии)
	X	Y	X	Y			
1	2	3	4	5	6	7	8
н5564	-	-	437044.95	2325378.45	Геодезический метод	0.1	-
н5565	-	-	437045.61	2325379.08	Геодезический метод	0.1	-
н5566	-	-	437046.42	2325379.60	Геодезический метод	0.1	-
н5567	-	-	437047.47	2325380.02	Геодезический метод	0.1	-
н5568	-	-	437048.03	2325380.50	Геодезический метод	0.1	-
н5569	-	-	437048.20	2325381.29	Геодезический метод	0.1	-
н5570	-	-	437048.37	2325382.23	Геодезический метод	0.1	-
н5571	-	-	437048.54	2325383.11	Геодезический метод	0.1	-
н5572	-	-	437048.91	2325384.00	Геодезический метод	0.1	-
н5573	-	-	437049.39	2325385.07	Геодезический метод	0.1	-
н5574	-	-	437049.46	2325386.06	Геодезический метод	0.1	-
н5575	-	-	437049.31	2325386.86	Геодезический метод	0.1	-
н5576	-	-	437049.08	2325387.66	Геодезический метод	0.1	-
н5577	-	-	437049.01	2325388.75	Геодезический метод	0.1	-
н5578	-	-	437049.23	2325389.63	Геодезический метод	0.1	-
н5579	-	-	437049.70	2325390.52	Геодезический метод	0.1	-
н5580	-	-	437050.16	2325391.35	Геодезический метод	0.1	-
н5581	-	-	437050.59	2325392.58	Геодезический метод	0.1	-
н5582	-	-	437050.77	2325393.86	Геодезический метод	0.1	-
н5583	-	-	437050.96	2325395.14	Геодезический метод	0.1	-
н5584	-	-	437051.42	2325396.12	Геодезический метод	0.1	-
н5585	-	-	437052.12	2325398.04	Геодезический метод	0.1	-
н5586	-	-	437052.21	2325399.57	Геодезический метод	0.1	-
н5587	-	-	437052.09	2325400.67	Геодезический метод	0.1	-
н5588	-	-	437051.86	2325401.76	Геодезический метод	0.1	-
н5589	-	-	437051.64	2325402.36	Геодезический метод	0.1	-



## 2. Сведения о характерных точках границ объекта

Обозначение характерных точек границ	Существующие координаты, м		Измененные (уточненные) координаты, м		Метод определения координат характерной точки	Средняя квадратическая погрешность положения характерной точки (Мт), м	Описание обозначения точки на местности (при наличии)
	X	Y	X	Y			
1	2	3	4	5	6	7	8
н5590	-	-	437051.24	2325403.37	Геодезический метод	0.1	-
н5591	-	-	437050.97	2325404.32	Геодезический метод	0.1	-
н5592	-	-	437050.96	2325405.05	Геодезический метод	0.1	-
н5593	-	-	437051.12	2325405.50	Геодезический метод	0.1	-
н5594	-	-	437051.62	2325405.73	Геодезический метод	0.1	-
н5595	-	-	437052.27	2325405.86	Геодезический метод	0.1	-
н5596	-	-	437053.01	2325405.85	Геодезический метод	0.1	-
н5597	-	-	437053.71	2325405.93	Геодезический метод	0.1	-
н5598	-	-	437054.65	2325406.00	Геодезический метод	0.1	-
н5599	-	-	437055.25	2325406.30	Геодезический метод	0.1	-
н5600	-	-	437055.81	2325406.96	Геодезический метод	0.1	-
н5601	-	-	437056.30	2325407.71	Геодезический метод	0.1	-
н5602	-	-	437056.80	2325408.64	Геодезический метод	0.1	-
н5603	-	-	437057.36	2325409.91	Геодезический метод	0.1	-
н5604	-	-	437057.68	2325410.96	Геодезический метод	0.1	-
н5605	-	-	437057.91	2325412.18	Геодезический метод	0.1	-
н5606	-	-	437058.09	2325413.30	Геодезический метод	0.1	-
н5607	-	-	437058.39	2325414.36	Геодезический метод	0.1	-
н5608	-	-	437058.67	2325415.74	Геодезический метод	0.1	-
н5609	-	-	437059.00	2325416.73	Геодезический метод	0.1	-
н5610	-	-	437059.79	2325417.59	Геодезический метод	0.1	-
н5611	-	-	437060.48	2325418.18	Геодезический метод	0.1	-
н5612	-	-	437060.94	2325418.90	Геодезический метод	0.1	-
н5613	-	-	437061.51	2325419.73	Геодезический метод	0.1	-
н5614	-	-	437062.26	2325420.80	Геодезический метод	0.1	-
н5615	-	-	437062.94	2325422.19	Геодезический метод	0.1	-

## 2. Сведения о характерных точках границ объекта

Обозначение характерных точек границ	Существующие координаты, м		Измененные (уточненные) координаты, м		Метод определения координат характерной точки	Средняя квадратическая погрешность положения характерной точки (Мт), м	Описание обозначения точки на местности (при наличии)
	X	Y	X	Y			
1	2	3	4	5	6	7	8
н5616	-	-	437063.24	2325423.20	Геодезический метод	0.1	-
н5617	-	-	437063.92	2325424.26	Геодезический метод	0.1	-
н5618	-	-	437064.80	2325425.41	Геодезический метод	0.1	-
н5619	-	-	437065.71	2325426.44	Геодезический метод	0.1	-
н5620	-	-	437066.70	2325427.77	Геодезический метод	0.1	-
н5621	-	-	437067.56	2325429.11	Геодезический метод	0.1	-
н5622	-	-	437067.95	2325429.81	Геодезический метод	0.1	-
н5623	-	-	437068.27	2325430.55	Геодезический метод	0.1	-
н5624	-	-	437068.41	2325431.14	Геодезический метод	0.1	-
н5625	-	-	437068.48	2325431.70	Геодезический метод	0.1	-
н5626	-	-	437068.59	2325432.38	Геодезический метод	0.1	-
н5627	-	-	437068.64	2325433.11	Геодезический метод	0.1	-
н5628	-	-	437068.78	2325433.68	Геодезический метод	0.1	-
н5629	-	-	437068.87	2325434.06	Геодезический метод	0.1	-
н5630	-	-	437069.67	2325434.85	Геодезический метод	0.1	-
н5631	-	-	437070.13	2325435.08	Геодезический метод	0.1	-
н5632	-	-	437070.73	2325434.93	Геодезический метод	0.1	-
н5633	-	-	437071.13	2325434.39	Геодезический метод	0.1	-
н5634	-	-	437071.55	2325434.14	Геодезический метод	0.1	-
н5635	-	-	437072.25	2325433.98	Геодезический метод	0.1	-
н5636	-	-	437072.92	2325433.97	Геодезический метод	0.1	-
н5637	-	-	437073.73	2325433.95	Геодезический метод	0.1	-
н5638	-	-	437074.69	2325434.06	Геодезический метод	0.1	-
н5639	-	-	437075.67	2325434.33	Геодезический метод	0.1	-
н5640	-	-	437076.40	2325434.94	Геодезический метод	0.1	-
н5641	-	-	437078.61	2325436.33	Геодезический метод	0.1	-

## 2. Сведения о характерных точках границ объекта

Обозначение характерных точек границ	Существующие координаты, м		Измененные (уточненные) координаты, м		Метод определения координат характерной точки	Средняя квадратическая погрешность положения характерной точки (Мт), м	Описание обозначения точки на местности (при наличии)
	X	Y	X	Y			
1	2	3	4	5	6	7	8
н5642	-	-	437079.89	2325436.83	Геодезический метод	0.1	-
н5643	-	-	437081.09	2325437.40	Геодезический метод	0.1	-
н5644	-	-	437082.58	2325437.72	Геодезический метод	0.1	-
н5645	-	-	437084.31	2325438.00	Геодезический метод	0.1	-
н5646	-	-	437086.36	2325438.12	Геодезический метод	0.1	-
н5647	-	-	437088.55	2325438.20	Геодезический метод	0.1	-
н5648	-	-	437089.82	2325438.15	Геодезический метод	0.1	-
н5649	-	-	437090.58	2325437.92	Геодезический метод	0.1	-
н5650	-	-	437091.17	2325437.44	Геодезический метод	0.1	-
н5651	-	-	437091.75	2325436.87	Геодезический метод	0.1	-
н5652	-	-	437092.55	2325436.22	Геодезический метод	0.1	-
н5653	-	-	437093.57	2325435.69	Геодезический метод	0.1	-
н5654	-	-	437094.54	2325435.17	Геодезический метод	0.1	-
н5655	-	-	437095.56	2325435.02	Геодезический метод	0.1	-
н5656	-	-	437096.30	2325435.14	Геодезический метод	0.1	-
н5657	-	-	437096.84	2325435.66	Геодезический метод	0.1	-
н5658	-	-	437097.30	2325435.97	Геодезический метод	0.1	-
н5659	-	-	437097.83	2325436.23	Геодезический метод	0.1	-
н5660	-	-	437098.57	2325436.26	Геодезический метод	0.1	-
н5661	-	-	437099.45	2325436.09	Геодезический метод	0.1	-
н5662	-	-	437100.18	2325435.76	Геодезический метод	0.1	-
н5663	-	-	437101.36	2325435.27	Геодезический метод	0.1	-
н5664	-	-	437102.23	2325435.15	Геодезический метод	0.1	-
н5665	-	-	437103.36	2325435.06	Геодезический метод	0.1	-
н5666	-	-	437104.20	2325434.75	Геодезический метод	0.1	-
н5667	-	-	437104.68	2325434.32	Геодезический метод	0.1	-

## 2. Сведения о характерных точках границ объекта

Обозначение характерных точек границ	Существующие координаты, м		Измененные (уточненные) координаты, м		Метод определения координат характерной точки	Средняя квадратическая погрешность положения характерной точки (Мт), м	Описание обозначения точки на местности (при наличии)
	X	Y	X	Y			
1	2	3	4	5	6	7	8
н5668	-	-	437104.98	2325433.57	Геодезический метод	0.1	-
н5669	-	-	437105.09	2325433.37	Геодезический метод	0.1	-
н5670	-	-	437105.60	2325432.39	Геодезический метод	0.1	-
н5671	-	-	437106.26	2325431.98	Геодезический метод	0.1	-
н5672	-	-	437107.20	2325431.61	Геодезический метод	0.1	-
н5673	-	-	437108.18	2325431.38	Геодезический метод	0.1	-
н5674	-	-	437109.37	2325431.18	Геодезический метод	0.1	-
н5675	-	-	437110.53	2325431.18	Геодезический метод	0.1	-
н5676	-	-	437111.62	2325430.98	Геодезический метод	0.1	-
н5677	-	-	437112.59	2325430.89	Геодезический метод	0.1	-
н5678	-	-	437113.61	2325430.83	Геодезический метод	0.1	-
н5679	-	-	437114.53	2325430.77	Геодезический метод	0.1	-
н5680	-	-	437115.45	2325430.54	Геодезический метод	0.1	-
н5681	-	-	437116.56	2325430.30	Геодезический метод	0.1	-
н5682	-	-	437117.82	2325430.17	Геодезический метод	0.1	-
н5683	-	-	437118.96	2325430.28	Геодезический метод	0.1	-
н5684	-	-	437119.77	2325430.37	Геодезический метод	0.1	-
н5685	-	-	437120.51	2325430.28	Геодезический метод	0.1	-
н5686	-	-	437121.49	2325430.12	Геодезический метод	0.1	-
н5687	-	-	437122.08	2325429.92	Геодезический метод	0.1	-
н5688	-	-	437123.31	2325429.83	Геодезический метод	0.1	-
н5689	-	-	437124.69	2325429.80	Геодезический метод	0.1	-
н5690	-	-	437125.98	2325429.94	Геодезический метод	0.1	-
н5691	-	-	437127.32	2325429.84	Геодезический метод	0.1	-
н5692	-	-	437128.02	2325429.62	Геодезический метод	0.1	-
н5693	-	-	437128.92	2325429.11	Геодезический метод	0.1	-

## 2. Сведения о характерных точках границ объекта

Обозначение характерных точек границ	Существующие координаты, м		Измененные (уточненные) координаты, м		Метод определения координат характерной точки	Средняя квадратическая погрешность положения характерной точки (Мт), м	Описание обозначения точки на местности (при наличии)
	X	Y	X	Y			
1	2	3	4	5	6	7	8
н5694	-	-	437129.61	2325428.27	Геодезический метод	0.1	-
н5695	-	-	437130.61	2325427.36	Геодезический метод	0.1	-
н5696	-	-	437131.47	2325426.60	Геодезический метод	0.1	-
н5697	-	-	437132.42	2325426.11	Геодезический метод	0.1	-
н5698	-	-	437133.64	2325425.76	Геодезический метод	0.1	-
н5699	-	-	437134.97	2325425.60	Геодезический метод	0.1	-
н5700	-	-	437135.54	2325425.69	Геодезический метод	0.1	-
н5701	-	-	437135.95	2325426.42	Геодезический метод	0.1	-
н5702	-	-	437136.28	2325427.33	Геодезический метод	0.1	-
н5703	-	-	437136.47	2325428.20	Геодезический метод	0.1	-
н5704	-	-	437136.63	2325428.72	Геодезический метод	0.1	-
н5705	-	-	437136.95	2325429.25	Геодезический метод	0.1	-
н5706	-	-	437137.26	2325429.63	Геодезический метод	0.1	-
н5707	-	-	437137.60	2325430.01	Геодезический метод	0.1	-
н5708	-	-	437138.36	2325430.72	Геодезический метод	0.1	-
н5709	-	-	437139.29	2325431.52	Геодезический метод	0.1	-
н5710	-	-	437140.53	2325431.77	Геодезический метод	0.1	-
н5711	-	-	437141.34	2325431.89	Геодезический метод	0.1	-
н5712	-	-	437142.05	2325431.87	Геодезический метод	0.1	-
н5713	-	-	437143.00	2325432.02	Геодезический метод	0.1	-
н5714	-	-	437143.67	2325432.18	Геодезический метод	0.1	-
н5715	-	-	437144.57	2325432.61	Геодезический метод	0.1	-
н5716	-	-	437144.81	2325432.68	Геодезический метод	0.1	-
н5717	-	-	437145.79	2325432.63	Геодезический метод	0.1	-
н5718	-	-	437146.35	2325432.32	Геодезический метод	0.1	-
н5719	-	-	437146.94	2325432.24	Геодезический метод	0.1	-

## 2. Сведения о характерных точках границ объекта

Обозначение характерных точек границ	Существующие координаты, м		Измененные (уточненные) координаты, м		Метод определения координат характерной точки	Средняя квадратическая погрешность положения характерной точки (Мт), м	Описание обозначения точки на местности (при наличии)
	X	Y	X	Y			
1	2	3	4	5	6	7	8
н5720	-	-	437147.76	2325432.36	Геодезический метод	0.1	-
н5721	-	-	437148.47	2325432.59	Геодезический метод	0.1	-
н5722	-	-	437149.63	2325432.64	Геодезический метод	0.1	-
н5723	-	-	437150.86	2325432.46	Геодезический метод	0.1	-
н5724	-	-	437151.89	2325432.96	Геодезический метод	0.1	-
н5725	-	-	437151.99	2325433.01	Геодезический метод	0.1	-
н5726	-	-	437153.20	2325433.54	Геодезический метод	0.1	-
н5727	-	-	437154.02	2325433.94	Геодезический метод	0.1	-
н5728	-	-	437154.67	2325434.01	Геодезический метод	0.1	-
н5729	-	-	437155.07	2325434.05	Геодезический метод	0.1	-
н5730	-	-	437156.12	2325434.02	Геодезический метод	0.1	-
н5731	-	-	437157.13	2325434.50	Геодезический метод	0.1	-
н5732	-	-	437157.96	2325435.36	Геодезический метод	0.1	-
н5733	-	-	437158.98	2325435.72	Геодезический метод	0.1	-
н5734	-	-	437160.49	2325435.76	Геодезический метод	0.1	-
н5735	-	-	437161.86	2325435.65	Геодезический метод	0.1	-
н5736	-	-	437163.16	2325435.63	Геодезический метод	0.1	-
н5737	-	-	437163.93	2325435.50	Геодезический метод	0.1	-
н5738	-	-	437164.49	2325435.10	Геодезический метод	0.1	-
н5739	-	-	437165.39	2325434.62	Геодезический метод	0.1	-
н5740	-	-	437166.72	2325434.03	Геодезический метод	0.1	-
н5741	-	-	437167.99	2325433.72	Геодезический метод	0.1	-
н5742	-	-	437169.62	2325433.68	Геодезический метод	0.1	-
н5743	-	-	437170.77	2325433.94	Геодезический метод	0.1	-
н5744	-	-	437171.37	2325434.45	Геодезический метод	0.1	-
н5745	-	-	437171.50	2325434.56	Геодезический метод	0.1	-

## 2. Сведения о характерных точках границ объекта

Обозначение характерных точек границ	Существующие координаты, м		Измененные (уточненные) координаты, м		Метод определения координат характерной точки	Средняя квадратическая погрешность положения характерной точки (Мт), м	Описание обозначения точки на местности (при наличии)
	X	Y	X	Y			
1	2	3	4	5	6	7	8
н5746	-	-	437172.16	2325435.54	Геодезический метод	0.1	-
н5747	-	-	437172.96	2325436.44	Геодезический метод	0.1	-
н5748	-	-	437174.12	2325437.62	Геодезический метод	0.1	-
н5749	-	-	437174.83	2325437.79	Геодезический метод	0.1	-
н5750	-	-	437176.27	2325438.14	Геодезический метод	0.1	-
н5751	-	-	437177.63	2325438.15	Геодезический метод	0.1	-
н5752	-	-	437178.68	2325438.15	Геодезический метод	0.1	-
н5753	-	-	437180.81	2325438.11	Геодезический метод	0.1	-
н5754	-	-	437182.51	2325438.07	Геодезический метод	0.1	-
н5755	-	-	437184.28	2325438.09	Геодезический метод	0.1	-
н5756	-	-	437186.14	2325438.04	Геодезический метод	0.1	-
н5757	-	-	437188.18	2325437.93	Геодезический метод	0.1	-
н5758	-	-	437190.39	2325437.87	Геодезический метод	0.1	-
н5759	-	-	437191.20	2325437.87	Геодезический метод	0.1	-
н5760	-	-	437193.80	2325437.87	Геодезический метод	0.1	-
н5761	-	-	437197.08	2325438.64	Геодезический метод	0.1	-
н5762	-	-	437199.65	2325439.00	Геодезический метод	0.1	-
н5763	-	-	437202.13	2325439.29	Геодезический метод	0.1	-
н5764	-	-	437204.88	2325438.92	Геодезический метод	0.1	-
н5765	-	-	437208.27	2325438.25	Геодезический метод	0.1	-
н5766	-	-	437210.67	2325437.98	Геодезический метод	0.1	-
н5767	-	-	437213.46	2325438.34	Геодезический метод	0.1	-
н5768	-	-	437214.10	2325438.76	Геодезический метод	0.1	-
н5769	-	-	437214.55	2325438.97	Геодезический метод	0.1	-
н5770	-	-	437214.72	2325439.06	Геодезический метод	0.1	-
н5771	-	-	437215.87	2325439.00	Геодезический метод	0.1	-

## 2. Сведения о характерных точках границ объекта

Обозначение характерных точек границ	Существующие координаты, м		Измененные (уточненные) координаты, м		Метод определения координат характерной точки	Средняя квадратическая погрешность положения характерной точки (Мт), м	Описание обозначения точки на местности (при наличии)
	X	Y	X	Y			
1	2	3	4	5	6	7	8
н5772	-	-	437218.61	2325438.80	Геодезический метод	0.1	-
н5773	-	-	437219.66	2325438.72	Геодезический метод	0.1	-
н5774	-	-	437221.65	2325438.58	Геодезический метод	0.1	-
н5775	-	-	437223.66	2325438.43	Геодезический метод	0.1	-
н5776	-	-	437224.89	2325438.34	Геодезический метод	0.1	-
н5777	-	-	437226.09	2325438.26	Геодезический метод	0.1	-
н5778	-	-	437227.64	2325438.33	Геодезический метод	0.1	-
н5779	-	-	437230.30	2325438.37	Геодезический метод	0.1	-
н5780	-	-	437232.71	2325438.03	Геодезический метод	0.1	-
н5781	-	-	437235.96	2325437.17	Геодезический метод	0.1	-
н5782	-	-	437238.41	2325435.54	Геодезический метод	0.1	-
н5783	-	-	437240.72	2325434.22	Геодезический метод	0.1	-
н5784	-	-	437242.21	2325433.61	Геодезический метод	0.1	-
н5785	-	-	437243.70	2325433.58	Геодезический метод	0.1	-
н5786	-	-	437245.27	2325434.10	Геодезический метод	0.1	-
н5787	-	-	437247.19	2325434.06	Геодезический метод	0.1	-
н5788	-	-	437250.47	2325434.48	Геодезический метод	0.1	-
н5789	-	-	437254.02	2325434.32	Геодезический метод	0.1	-
н5790	-	-	437256.63	2325433.56	Геодезический метод	0.1	-
н5791	-	-	437259.46	2325432.78	Геодезический метод	0.1	-
н5792	-	-	437262.01	2325432.44	Геодезический метод	0.1	-
н5793	-	-	437264.85	2325432.37	Геодезический метод	0.1	-
н5794	-	-	437267.98	2325432.44	Геодезический метод	0.1	-
н5795	-	-	437272.66	2325432.39	Геодезический метод	0.1	-
н5796	-	-	437275.01	2325432.34	Геодезический метод	0.1	-
н5797	-	-	437277.02	2325432.93	Геодезический метод	0.1	-



## 2. Сведения о характерных точках границ объекта

Обозначение характерных точек границ	Существующие координаты, м		Измененные (уточненные) координаты, м		Метод определения координат характерной точки	Средняя квадратическая погрешность положения характерной точки (Мт), м	Описание обозначения точки на местности (при наличии)
	X	Y	X	Y			
1	2	3	4	5	6	7	8
н5798	-	-	437278.25	2325433.90	Геодезический метод	0.1	-
н5799	-	-	437279.99	2325435.20	Геодезический метод	0.1	-
н5800	-	-	437281.42	2325436.02	Геодезический метод	0.1	-
н5801	-	-	437282.44	2325436.93	Геодезический метод	0.1	-
н5802	-	-	437283.46	2325437.96	Геодезический метод	0.1	-
н5803	-	-	437284.28	2325439.66	Геодезический метод	0.1	-
н5804	-	-	437285.03	2325441.13	Геодезический метод	0.1	-
н5805	-	-	437285.85	2325442.53	Геодезический метод	0.1	-
н5806	-	-	437286.08	2325443.88	Геодезический метод	0.1	-
н5807	-	-	437286.36	2325445.77	Геодезический метод	0.1	-
н5808	-	-	437287.29	2325449.09	Геодезический метод	0.1	-
н5809	-	-	437288.12	2325451.07	Геодезический метод	0.1	-
н5810	-	-	437289.15	2325452.68	Геодезический метод	0.1	-
н5811	-	-	437290.74	2325452.54	Геодезический метод	0.1	-
н5812	-	-	437292.53	2325452.13	Геодезический метод	0.1	-
н5813	-	-	437294.15	2325451.38	Геодезический метод	0.1	-
н5814	-	-	437295.41	2325450.86	Геодезический метод	0.1	-
н5815	-	-	437296.62	2325450.11	Геодезический метод	0.1	-
н5816	-	-	437298.60	2325449.70	Геодезический метод	0.1	-
н5817	-	-	437300.01	2325449.39	Геодезический метод	0.1	-
н5818	-	-	437301.36	2325449.64	Геодезический метод	0.1	-
н5819	-	-	437302.45	2325450.40	Геодезический метод	0.1	-
н5820	-	-	437303.27	2325451.95	Геодезический метод	0.1	-
н5821	-	-	437304.01	2325453.86	Геодезический метод	0.1	-
н5822	-	-	437304.62	2325455.55	Геодезический метод	0.1	-
н5823	-	-	437304.99	2325457.06	Геодезический метод	0.1	-

## 2. Сведения о характерных точках границ объекта

Обозначение характерных точек границ	Существующие координаты, м		Измененные (уточненные) координаты, м		Метод определения координат характерной точки	Средняя квадратическая погрешность положения характерной точки (Мт), м	Описание обозначения точки на местности (при наличии)
	X	Y	X	Y			
1	2	3	4	5	6	7	8
н5824	-	-	437305.17	2325458.83	Геодезический метод	0.1	-
н5825	-	-	437305.31	2325459.66	Геодезический метод	0.1	-
н5826	-	-	437305.59	2325461.31	Геодезический метод	0.1	-
н5827	-	-	437305.92	2325463.36	Геодезический метод	0.1	-
н5828	-	-	437305.90	2325465.57	Геодезический метод	0.1	-
н5829	-	-	437305.86	2325467.21	Геодезический метод	0.1	-
н5830	-	-	437306.43	2325469.04	Геодезический метод	0.1	-
н5831	-	-	437308.07	2325471.54	Геодезический метод	0.1	-
н5832	-	-	437310.26	2325473.63	Геодезический метод	0.1	-
н5833	-	-	437313.08	2325475.62	Геодезический метод	0.1	-
н5834	-	-	437315.76	2325476.16	Геодезический метод	0.1	-
н5835	-	-	437316.94	2325476.39	Геодезический метод	0.1	-
н5836	-	-	437320.37	2325477.17	Геодезический метод	0.1	-
н5837	-	-	437324.89	2325478.27	Геодезический метод	0.1	-
н5838	-	-	437328.14	2325480.33	Геодезический метод	0.1	-
н5839	-	-	437331.05	2325481.89	Геодезический метод	0.1	-
н5840	-	-	437333.87	2325484.17	Геодезический метод	0.1	-
н5841	-	-	437338.56	2325486.56	Геодезический метод	0.1	-
н5842	-	-	437340.71	2325487.00	Геодезический метод	0.1	-
н5843	-	-	437341.73	2325487.01	Геодезический метод	0.1	-
н5844	-	-	437343.06	2325487.02	Геодезический метод	0.1	-
н5845	-	-	437345.63	2325487.45	Геодезический метод	0.1	-
н5846	-	-	437348.21	2325488.32	Геодезический метод	0.1	-
н5847	-	-	437350.45	2325489.47	Геодезический метод	0.1	-
н5848	-	-	437352.27	2325491.00	Геодезический метод	0.1	-
н5849	-	-	437353.84	2325492.53	Геодезический метод	0.1	-

## 2. Сведения о характерных точках границ объекта

Обозначение характерных точек границ	Существующие координаты, м		Измененные (уточненные) координаты, м		Метод определения координат характерной точки	Средняя квадратическая погрешность положения характерной точки (Мт), м	Описание обозначения точки на местности (при наличии)
	X	Y	X	Y			
1	2	3	4	5	6	7	8
н5850	-	-	437355.38	2325494.85	Геодезический метод	0.1	-
н5851	-	-	437356.79	2325497.30	Геодезический метод	0.1	-
н5852	-	-	437358.04	2325498.91	Геодезический метод	0.1	-
н5853	-	-	437359.00	2325500.52	Геодезический метод	0.1	-
н5854	-	-	437360.00	2325502.21	Геодезический метод	0.1	-
н5855	-	-	437361.20	2325503.18	Геодезический метод	0.1	-
н5856	-	-	437362.35	2325503.66	Геодезический метод	0.1	-
н5857	-	-	437364.00	2325503.96	Геодезический метод	0.1	-
н5858	-	-	437365.19	2325504.87	Геодезический метод	0.1	-
н5859	-	-	437366.71	2325505.84	Геодезический метод	0.1	-
н5860	-	-	437368.16	2325506.72	Геодезический метод	0.1	-
н5861	-	-	437369.96	2325507.61	Геодезический метод	0.1	-
н5862	-	-	437370.69	2325508.59	Геодезический метод	0.1	-
н5863	-	-	437372.07	2325509.26	Геодезический метод	0.1	-
н5864	-	-	437374.43	2325509.99	Геодезический метод	0.1	-
н5865	-	-	437376.87	2325510.79	Геодезический метод	0.1	-
н5866	-	-	437378.73	2325512.32	Геодезический метод	0.1	-
н5867	-	-	437379.97	2325513.43	Геодезический метод	0.1	-
н5868	-	-	437381.34	2325514.04	Геодезический метод	0.1	-
н5869	-	-	437382.62	2325514.00	Геодезический метод	0.1	-
н5870	-	-	437383.98	2325514.26	Геодезический метод	0.1	-
н5871	-	-	437385.92	2325515.00	Геодезический метод	0.1	-
н5872	-	-	437387.94	2325516.09	Геодезический метод	0.1	-
н5873	-	-	437389.52	2325517.49	Геодезический метод	0.1	-
н5874	-	-	437391.69	2325519.01	Геодезический метод	0.1	-
н5875	-	-	437393.79	2325520.52	Геодезический метод	0.1	-

## 2. Сведения о характерных точках границ объекта

Обозначение характерных точек границ	Существующие координаты, м		Измененные (уточненные) координаты, м		Метод определения координат характерной точки	Средняя квадратическая погрешность положения характерной точки (Мт), м	Описание обозначения точки на местности (при наличии)
	X	Y	X	Y			
1	2	3	4	5	6	7	8
н5876	-	-	437395.91	2325522.75	Геодезический метод	0.1	-
н5877	-	-	437398.43	2325526.68	Геодезический метод	0.1	-
н5878	-	-	437399.88	2325528.99	Геодезический метод	0.1	-
н5879	-	-	437401.46	2325531.54	Геодезический метод	0.1	-
н5880	-	-	437402.10	2325532.10	Геодезический метод	0.1	-
н5881	-	-	437402.92	2325532.85	Геодезический метод	0.1	-
н5882	-	-	437404.08	2325533.40	Геодезический метод	0.1	-
н5883	-	-	437405.14	2325533.44	Геодезический метод	0.1	-
н5884	-	-	437406.21	2325533.99	Геодезический метод	0.1	-
н5885	-	-	437406.96	2325534.80	Геодезический метод	0.1	-
н5886	-	-	437407.44	2325535.32	Геодезический метод	0.1	-
н5887	-	-	437409.61	2325536.85	Геодезический метод	0.1	-
н5888	-	-	437412.36	2325538.57	Геодезический метод	0.1	-
н5889	-	-	437415.02	2325540.01	Геодезический метод	0.1	-
н5890	-	-	437416.99	2325541.38	Геодезический метод	0.1	-
н5891	-	-	437418.30	2325542.71	Геодезический метод	0.1	-
н5892	-	-	437419.40	2325544.04	Геодезический метод	0.1	-
н5893	-	-	437420.64	2325545.43	Геодезический метод	0.1	-
н5894	-	-	437422.11	2325547.33	Геодезический метод	0.1	-
н5895	-	-	437423.43	2325548.58	Геодезический метод	0.1	-
н5896	-	-	437424.18	2325549.17	Геодезический метод	0.1	-
н5897	-	-	437424.67	2325549.55	Геодезический метод	0.1	-
н5898	-	-	437426.39	2325550.01	Геодезический метод	0.1	-
н5899	-	-	437428.17	2325550.04	Геодезический метод	0.1	-
н5900	-	-	437429.88	2325549.71	Геодезический метод	0.1	-
н5901	-	-	437433.22	2325547.83	Геодезический метод	0.1	-

## 2. Сведения о характерных точках границ объекта

Обозначение характерных точек границ	Существующие координаты, м		Измененные (уточненные) координаты, м		Метод определения координат характерной точки	Средняя квадратическая погрешность положения характерной точки (Мт), м	Описание обозначения точки на местности (при наличии)
	X	Y	X	Y			
1	2	3	4	5	6	7	8
н5902	-	-	437434.71	2325547.44	Геодезический метод	0.1	-
н5903	-	-	437436.11	2325546.56	Геодезический метод	0.1	-
н5904	-	-	437437.45	2325545.89	Геодезический метод	0.1	-
н5905	-	-	437438.79	2325545.50	Геодезический метод	0.1	-
н5906	-	-	437440.06	2325545.11	Геодезический метод	0.1	-
н5907	-	-	437441.55	2325545.01	Геодезический метод	0.1	-
н5908	-	-	437443.35	2325545.74	Геодезический метод	0.1	-
н5909	-	-	437445.71	2325546.26	Геодезический метод	0.1	-
н5910	-	-	437447.85	2325546.85	Геодезический метод	0.1	-
н5911	-	-	437449.48	2325547.46	Геодезический метод	0.1	-
н5912	-	-	437451.48	2325548.10	Геодезический метод	0.1	-
н5913	-	-	437452.45	2325548.29	Геодезический метод	0.1	-
н5914	-	-	437453.00	2325548.53	Геодезический метод	0.1	-
н5915	-	-	437453.22	2325548.98	Геодезический метод	0.1	-
н5916	-	-	437453.93	2325549.11	Геодезический метод	0.1	-
н5917	-	-	437454.57	2325549.13	Геодезический метод	0.1	-
н5918	-	-	437455.07	2325549.12	Геодезический метод	0.1	-
н5919	-	-	437455.50	2325549.14	Геодезический метод	0.1	-
н5920	-	-	437456.01	2325549.49	Геодезический метод	0.1	-
н5921	-	-	437456.45	2325550.08	Геодезический метод	0.1	-
н5922	-	-	437457.39	2325550.42	Геодезический метод	0.1	-
н5923	-	-	437458.10	2325550.80	Геодезический метод	0.1	-
н5924	-	-	437458.87	2325551.43	Геодезический метод	0.1	-
н5925	-	-	437459.56	2325551.91	Геодезический метод	0.1	-
н5926	-	-	437460.06	2325552.01	Геодезический метод	0.1	-
н5927	-	-	437460.63	2325552.10	Геодезический метод	0.1	-

## 2. Сведения о характерных точках границ объекта

Обозначение характерных точек границ	Существующие координаты, м		Измененные (уточненные) координаты, м		Метод определения координат характерной точки	Средняя квадратическая погрешность положения характерной точки (Мт), м	Описание обозначения точки на местности (при наличии)
	X	Y	X	Y			
1	2	3	4	5	6	7	8
н5928	-	-	437461.36	2325552.44	Геодезический метод	0.1	-
н5929	-	-	437462.12	2325552.74	Геодезический метод	0.1	-
н5930	-	-	437462.65	2325552.88	Геодезический метод	0.1	-
н5931	-	-	437463.22	2325552.97	Геодезический метод	0.1	-
н5932	-	-	437464.01	2325553.16	Геодезический метод	0.1	-
н5933	-	-	437464.56	2325553.68	Геодезический метод	0.1	-
н5934	-	-	437465.10	2325554.21	Геодезический метод	0.1	-
н5935	-	-	437466.00	2325554.50	Геодезический метод	0.1	-
н5936	-	-	437466.97	2325554.70	Геодезический метод	0.1	-
н5937	-	-	437468.19	2325554.91	Геодезический метод	0.1	-
н5938	-	-	437469.19	2325554.90	Геодезический метод	0.1	-
н5939	-	-	437469.90	2325554.84	Геодезический метод	0.1	-
н5940	-	-	437470.83	2325554.92	Геодезический метод	0.1	-
н5941	-	-	437471.45	2325555.23	Геодезический метод	0.1	-
н5942	-	-	437472.09	2325555.58	Геодезический метод	0.1	-
н5943	-	-	437474.96	2325556.39	Геодезический метод	0.1	-
н5944	-	-	437476.53	2325556.56	Геодезический метод	0.1	-
н5945	-	-	437478.89	2325556.37	Геодезический метод	0.1	-
н5946	-	-	437480.39	2325556.33	Геодезический метод	0.1	-
н5947	-	-	437481.66	2325555.95	Геодезический метод	0.1	-
н5948	-	-	437483.30	2325555.62	Геодезический метод	0.1	-
н5949	-	-	437485.00	2325555.51	Геодезический метод	0.1	-
н5950	-	-	437486.86	2325555.75	Геодезический метод	0.1	-
н5951	-	-	437488.37	2325556.14	Геодезический метод	0.1	-
н5952	-	-	437489.95	2325556.25	Геодезический метод	0.1	-
н5953	-	-	437491.88	2325556.42	Геодезический метод	0.1	-

## 2. Сведения о характерных точках границ объекта

Обозначение характерных точек границ	Существующие координаты, м		Измененные (уточненные) координаты, м		Метод определения координат характерной точки	Средняя квадратическая погрешность положения характерной точки (Mt), м	Описание обозначения точки на местности (при наличии)
	X	Y	X	Y			
1	2	3	4	5	6	7	8
н5954	-	-	437494.93	2325555.63	Геодезический метод	0.1	-
н5955	-	-	437496.26	2325554.39	Геодезический метод	0.1	-
н5956	-	-	437498.50	2325552.91	Геодезический метод	0.1	-
н5957	-	-	437500.98	2325551.99	Геодезический метод	0.1	-
н5958	-	-	437502.62	2325551.67	Геодезический метод	0.1	-
н5959	-	-	437504.26	2325551.78	Геодезический метод	0.1	-
н5960	-	-	437505.77	2325552.19	Геодезический метод	0.1	-
н5961	-	-	437507.70	2325552.21	Геодезический метод	0.1	-
н5962	-	-	437509.76	2325552.02	Геодезический метод	0.1	-
н5963	-	-	437511.11	2325551.48	Геодезический метод	0.1	-
н5964	-	-	437512.86	2325550.09	Геодезический метод	0.1	-
н5965	-	-	437516.73	2325547.64	Геодезический метод	0.1	-
н5966	-	-	437518.51	2325547.11	Геодезический метод	0.1	-
н5967	-	-	437519.80	2325546.60	Геодезический метод	0.1	-
н5968	-	-	437521.01	2325546.09	Геодезический метод	0.1	-
н5969	-	-	437522.87	2325545.83	Геодезический метод	0.1	-
н5970	-	-	437525.14	2325546.04	Геодезический метод	0.1	-
н5971	-	-	437526.85	2325546.28	Геодезический метод	0.1	-
н5972	-	-	437528.65	2325546.59	Геодезический метод	0.1	-
н5973	-	-	437531.72	2325547.58	Геодезический метод	0.1	-
н5974	-	-	437534.61	2325548.86	Геодезический метод	0.1	-
н5975	-	-	437535.79	2325548.98	Геодезический метод	0.1	-
н5976	-	-	437535.48	2325551.72	Геодезический метод	0.1	-
н5977	-	-	437534.57	2325554.59	Геодезический метод	0.1	-
н5978	-	-	437530.23	2325560.39	Геодезический метод	0.1	-
н5979	-	-	437525.19	2325564.42	Геодезический метод	0.1	-

## 2. Сведения о характерных точках границ объекта

Обозначение характерных точек границ	Существующие координаты, м		Измененные (уточненные) координаты, м		Метод определения координат характерной точки	Средняя квадратическая погрешность положения характерной точки (Мт), м	Описание обозначения точки на местности (при наличии)
	X	Y	X	Y			
1	2	3	4	5	6	7	8
н5980	-	-	437518.02	2325570.14	Геодезический метод	0.1	-
н5981	-	-	437517.81	2325570.35	Геодезический метод	0.1	-
н5982	-	-	437516.67	2325571.43	Геодезический метод	0.1	-
н5983	-	-	437486.07	2325600.58	Геодезический метод	0.1	-
н5984	-	-	437485.25	2325601.37	Геодезический метод	0.1	-
н5985	-	-	437483.83	2325602.73	Геодезический метод	0.1	-
н5986	-	-	437481.98	2325604.54	Геодезический метод	0.1	-
н5987	-	-	437461.38	2325624.77	Геодезический метод	0.1	-
н5988	-	-	437461.57	2325625.50	Геодезический метод	0.1	-
н5989	-	-	437461.83	2325625.80	Геодезический метод	0.1	-
н5990	-	-	437462.18	2325626.18	Геодезический метод	0.1	-
н5991	-	-	437462.84	2325626.52	Геодезический метод	0.1	-
н5992	-	-	437482.42	2325606.97	Геодезический метод	0.1	-
н5993	-	-	437483.42	2325606.00	Геодезический метод	0.1	-
н5994	-	-	437487.47	2325602.05	Геодезический метод	0.1	-
н5995	-	-	437519.36	2325571.66	Геодезический метод	0.1	-
н5996	-	-	437523.25	2325568.56	Геодезический метод	0.1	-
н5997	-	-	437525.55	2325566.72	Геодезический метод	0.1	-
н5998	-	-	437527.57	2325565.10	Геодезический метод	0.1	-
н5999	-	-	437531.58	2325561.90	Геодезический метод	0.1	-
н6000	-	-	437536.15	2325555.92	Геодезический метод	0.1	-
н6001	-	-	437537.18	2325553.41	Геодезический метод	0.1	-
н6002	-	-	437537.33	2325548.97	Геодезический метод	0.1	-
н6003	-	-	437537.96	2325548.92	Геодезический метод	0.1	-
н6004	-	-	437539.19	2325549.54	Геодезический метод	0.1	-
н6005	-	-	437540.57	2325550.22	Геодезический метод	0.1	-



## 2. Сведения о характерных точках границ объекта

Обозначение характерных точек границ	Существующие координаты, м		Измененные (уточненные) координаты, м		Метод определения координат характерной точки	Средняя квадратическая погрешность положения характерной точки (Мт), м	Описание обозначения точки на местности (при наличии)
	X	Y	X	Y			
1	2	3	4	5	6	7	8
н6006	-	-	437542.71	2325550.24	Геодезический метод	0.1	-
н6007	-	-	437545.55	2325549.60	Геодезический метод	0.1	-
н6008	-	-	437547.35	2325549.29	Геодезический метод	0.1	-
н6009	-	-	437548.61	2325548.33	Геодезический метод	0.1	-
н6010	-	-	437549.35	2325546.67	Геодезический метод	0.1	-
н6011	-	-	437549.38	2325545.59	Геодезический метод	0.1	-
н6012	-	-	437549.34	2325543.74	Геодезический метод	0.1	-
н6013	-	-	437549.93	2325541.29	Геодезический метод	0.1	-
н6014	-	-	437550.84	2325538.68	Геодезический метод	0.1	-
н6015	-	-	437552.62	2325536.81	Геодезический метод	0.1	-
н6016	-	-	437552.99	2325536.57	Геодезический метод	0.1	-
н6017	-	-	437573.27	2325521.82	Геодезический метод	0.1	-
н6018	-	-	437582.98	2325516.10	Геодезический метод	0.1	-
н6019	-	-	437587.48	2325513.45	Геодезический метод	0.1	-
н6020	-	-	437592.02	2325511.14	Геодезический метод	0.1	-
н6021	-	-	437595.54	2325510.20	Геодезический метод	0.1	-
н6022	-	-	437596.25	2325510.03	Геодезический метод	0.1	-
н6023	-	-	437598.55	2325509.46	Геодезический метод	0.1	-
н6024	-	-	437600.27	2325509.03	Геодезический метод	0.1	-
н6025	-	-	437611.43	2325503.51	Геодезический метод	0.1	-
н6026	-	-	437612.33	2325503.11	Геодезический метод	0.1	-
н6027	-	-	437623.82	2325497.95	Геодезический метод	0.1	-
н6028	-	-	437638.13	2325491.53	Геодезический метод	0.1	-
н6029	-	-	437659.21	2325482.31	Геодезический метод	0.1	-
н6030	-	-	437676.58	2325474.37	Геодезический метод	0.1	-
н6031	-	-	437682.54	2325471.66	Геодезический метод	0.1	-

## 2. Сведения о характерных точках границ объекта

Обозначение характерных точек границ	Существующие координаты, м		Измененные (уточненные) координаты, м		Метод определения координат характерной точки	Средняя квадратическая погрешность положения характерной точки (Мт), м	Описание обозначения точки на местности (при наличии)
	X	Y	X	Y			
1	2	3	4	5	6	7	8
н6032	-	-	437700.14	2325463.36	Геодезический метод	0.1	-
н6033	-	-	437702.55	2325462.23	Геодезический метод	0.1	-
н6034	-	-	437710.86	2325458.75	Геодезический метод	0.1	-
н6035	-	-	437726.45	2325452.21	Геодезический метод	0.1	-
н6036	-	-	437735.47	2325449.92	Геодезический метод	0.1	-
н6037	-	-	437744.14	2325448.01	Геодезический метод	0.1	-
н6038	-	-	437754.42	2325447.06	Геодезический метод	0.1	-
н6039	-	-	437755.79	2325446.93	Геодезический метод	0.1	-
н6040	-	-	437765.87	2325446.00	Геодезический метод	0.1	-
н6041	-	-	437795.20	2325444.91	Геодезический метод	0.1	-
н6042	-	-	437802.77	2325444.24	Геодезический метод	0.1	-
н6043	-	-	437807.96	2325444.52	Геодезический метод	0.1	-
н6044	-	-	437814.22	2325445.51	Геодезический метод	0.1	-
н6045	-	-	437817.19	2325445.23	Геодезический метод	0.1	-
н6046	-	-	437823.00	2325444.67	Геодезический метод	0.1	-
н6047	-	-	437827.69	2325445.02	Геодезический метод	0.1	-
н6048	-	-	437830.82	2325445.75	Геодезический метод	0.1	-
н6049	-	-	437832.90	2325445.96	Геодезический метод	0.1	-
н6050	-	-	437833.14	2325445.98	Геодезический метод	0.1	-
н6051	-	-	437833.98	2325446.65	Геодезический метод	0.1	-
н6052	-	-	437834.83	2325447.11	Геодезический метод	0.1	-
н6053	-	-	437836.06	2325446.87	Геодезический метод	0.1	-
н6054	-	-	437837.51	2325446.90	Геодезический метод	0.1	-
н6055	-	-	437838.64	2325447.75	Геодезический метод	0.1	-
н6056	-	-	437839.75	2325448.21	Геодезический метод	0.1	-
н6057	-	-	437841.07	2325448.24	Геодезический метод	0.1	-

## 2. Сведения о характерных точках границ объекта

Обозначение характерных точек границ	Существующие координаты, м		Измененные (уточненные) координаты, м		Метод определения координат характерной точки	Средняя квадратическая погрешность положения характерной точки (Мт), м	Описание обозначения точки на местности (при наличии)
	X	Y	X	Y			
1	2	3	4	5	6	7	8
н6058	-	-	437845.50	2325448.83	Геодезический метод	0.1	-
н6059	-	-	437848.87	2325451.12	Геодезический метод	0.1	-
н6060	-	-	437852.37	2325455.64	Геодезический метод	0.1	-
н6061	-	-	437855.25	2325459.49	Геодезический метод	0.1	-
н6062	-	-	437857.89	2325464.32	Геодезический метод	0.1	-
н6063	-	-	437861.20	2325468.71	Геодезический метод	0.1	-
н6064	-	-	437862.19	2325470.31	Геодезический метод	0.1	-
н6065	-	-	437862.57	2325471.80	Геодезический метод	0.1	-
н6066	-	-	437863.41	2325472.99	Геодезический метод	0.1	-
н6067	-	-	437864.17	2325473.58	Геодезический метод	0.1	-
н6068	-	-	437865.39	2325473.55	Геодезический метод	0.1	-
н6069	-	-	437866.82	2325473.92	Геодезический метод	0.1	-
н6070	-	-	437869.32	2325476.16	Геодезический метод	0.1	-
н6071	-	-	437871.44	2325477.76	Геодезический метод	0.1	-
н6072	-	-	437872.77	2325478.77	Геодезический метод	0.1	-
н6073	-	-	437878.85	2325480.65	Геодезический метод	0.1	-
н6074	-	-	437880.16	2325480.86	Геодезический метод	0.1	-
н6075	-	-	437883.34	2325481.38	Геодезический метод	0.1	-
н6076	-	-	437887.29	2325482.50	Геодезический метод	0.1	-
н6077	-	-	437890.69	2325484.31	Геодезический метод	0.1	-
н6078	-	-	437893.84	2325487.28	Геодезический метод	0.1	-
н6079	-	-	437897.20	2325489.16	Геодезический метод	0.1	-
н6080	-	-	437900.48	2325490.08	Геодезический метод	0.1	-
н6081	-	-	437903.96	2325491.18	Геодезический метод	0.1	-
н6082	-	-	437906.39	2325492.37	Геодезический метод	0.1	-
н6083	-	-	437907.34	2325492.84	Геодезический метод	0.1	-

## 2. Сведения о характерных точках границ объекта

Обозначение характерных точек границ	Существующие координаты, м		Измененные (уточненные) координаты, м		Метод определения координат характерной точки	Средняя квадратическая погрешность положения характерной точки (Мт), м	Описание обозначения точки на местности (при наличии)
	X	Y	X	Y			
1	2	3	4	5	6	7	8
н6084	-	-	437908.10	2325493.20	Геодезический метод	0.1	-
н6085	-	-	437911.08	2325493.67	Геодезический метод	0.1	-
н6086	-	-	437915.41	2325493.82	Геодезический метод	0.1	-
н6087	-	-	437919.98	2325494.56	Геодезический метод	0.1	-
н6088	-	-	437921.82	2325494.88	Геодезический метод	0.1	-
н6089	-	-	437924.55	2325494.77	Геодезический метод	0.1	-
н6090	-	-	437925.53	2325494.92	Геодезический метод	0.1	-
н6091	-	-	437925.92	2325495.42	Геодезический метод	0.1	-
н6092	-	-	437924.77	2325496.49	Геодезический метод	0.1	-
н6093	-	-	437924.66	2325497.54	Геодезический метод	0.1	-
н6094	-	-	437926.61	2325497.42	Геодезический метод	0.1	-
н6095	-	-	437928.63	2325497.31	Геодезический метод	0.1	-
н6096	-	-	437930.80	2325497.65	Геодезический метод	0.1	-
н6097	-	-	437931.56	2325497.98	Геодезический метод	0.1	-
н6098	-	-	437933.98	2325499.02	Геодезический метод	0.1	-
н6099	-	-	437936.62	2325500.71	Геодезический метод	0.1	-
н6100	-	-	437937.73	2325502.21	Геодезический метод	0.1	-
н6101	-	-	437938.73	2325503.81	Геодезический метод	0.1	-
н6102	-	-	437939.64	2325504.75	Геодезический метод	0.1	-
н6103	-	-	437941.25	2325505.46	Геодезический метод	0.1	-
н6104	-	-	437942.32	2325505.67	Геодезический метод	0.1	-
н6105	-	-	437943.40	2325506.06	Геодезический метод	0.1	-
н6106	-	-	437944.55	2325506.71	Геодезический метод	0.1	-
н6107	-	-	437945.46	2325507.34	Геодезический метод	0.1	-
н6108	-	-	437946.28	2325508.32	Геодезический метод	0.1	-
н6109	-	-	437947.41	2325509.21	Геодезический метод	0.1	-

## 2. Сведения о характерных точках границ объекта

Обозначение характерных точек границ	Существующие координаты, м		Измененные (уточненные) координаты, м		Метод определения координат характерной точки	Средняя квадратическая погрешность положения характерной точки (Мт), м	Описание обозначения точки на местности (при наличии)
	X	Y	X	Y			
1	2	3	4	5	6	7	8
н6110	-	-	437949.10	2325509.69	Геодезический метод	0.1	-
н6111	-	-	437950.99	2325509.63	Геодезический метод	0.1	-
н6112	-	-	437953.22	2325509.37	Геодезический метод	0.1	-
н6113	-	-	437955.61	2325508.72	Геодезический метод	0.1	-
н6114	-	-	437957.10	2325507.82	Геодезический метод	0.1	-
н6115	-	-	437957.69	2325506.97	Геодезический метод	0.1	-
н6116	-	-	437958.85	2325506.39	Геодезический метод	0.1	-
н6117	-	-	437959.83	2325505.60	Геодезический метод	0.1	-
н6118	-	-	437961.24	2325503.87	Геодезический метод	0.1	-
н6119	-	-	437962.12	2325502.34	Геодезический метод	0.1	-
н6120	-	-	437962.61	2325500.64	Геодезический метод	0.1	-
н6121	-	-	437963.15	2325499.76	Геодезический метод	0.1	-
н6122	-	-	437964.10	2325499.53	Геодезический метод	0.1	-
н6123	-	-	437965.76	2325500.02	Геодезический метод	0.1	-
н6124	-	-	437967.86	2325500.78	Геодезический метод	0.1	-
н6125	-	-	437969.62	2325500.97	Геодезический метод	0.1	-
н6126	-	-	437972.21	2325500.72	Геодезический метод	0.1	-
н6127	-	-	437974.17	2325499.32	Геодезический метод	0.1	-
н6128	-	-	437975.68	2325497.70	Геодезический метод	0.1	-
н6129	-	-	437975.99	2325497.37	Геодезический метод	0.1	-
н6130	-	-	437976.35	2325496.98	Геодезический метод	0.1	-
н6131	-	-	437978.17	2325496.11	Геодезический метод	0.1	-
н6132	-	-	437981.82	2325496.87	Геодезический метод	0.1	-
н6133	-	-	437985.81	2325498.21	Геодезический метод	0.1	-
н6134	-	-	437988.75	2325499.57	Геодезический метод	0.1	-
н6135	-	-	437991.36	2325499.30	Геодезический метод	0.1	-

## 2. Сведения о характерных точках границ объекта

Обозначение характерных точек границ	Существующие координаты, м		Измененные (уточненные) координаты, м		Метод определения координат характерной точки	Средняя квадратическая погрешность положения характерной точки (Мт), м	Описание обозначения точки на местности (при наличии)
	X	Y	X	Y			
1	2	3	4	5	6	7	8
н6136	-	-	437994.91	2325498.06	Геодезический метод	0.1	-
н6137	-	-	437998.58	2325497.50	Геодезический метод	0.1	-
н6138	-	-	438001.97	2325498.27	Геодезический метод	0.1	-
н6139	-	-	438005.37	2325499.40	Геодезический метод	0.1	-
н6140	-	-	438007.96	2325500.55	Геодезический метод	0.1	-
н6141	-	-	438010.47	2325501.29	Геодезический метод	0.1	-
н6142	-	-	438013.06	2325502.31	Геодезический метод	0.1	-
н6143	-	-	438015.89	2325502.43	Геодезический метод	0.1	-
н6144	-	-	438018.99	2325501.78	Геодезический метод	0.1	-
н6145	-	-	438020.25	2325501.45	Геодезический метод	0.1	-
н6146	-	-	438020.58	2325501.36	Геодезический метод	0.1	-
н6147	-	-	438021.72	2325500.80	Геодезический метод	0.1	-
н6148	-	-	438023.05	2325500.15	Геодезический метод	0.1	-
н6149	-	-	438024.19	2325499.85	Геодезический метод	0.1	-
н6150	-	-	438025.65	2325499.27	Геодезический метод	0.1	-
н6151	-	-	438026.95	2325497.29	Геодезический метод	0.1	-
н6152	-	-	438027.63	2325494.85	Геодезический метод	0.1	-
н6153	-	-	438028.63	2325491.94	Геодезический метод	0.1	-
н6154	-	-	438029.94	2325488.20	Геодезический метод	0.1	-
н6155	-	-	438031.59	2325484.72	Геодезический метод	0.1	-
н6156	-	-	438032.39	2325481.67	Геодезический метод	0.1	-
н6157	-	-	438033.13	2325478.96	Геодезический метод	0.1	-
н6158	-	-	438035.04	2325477.37	Геодезический метод	0.1	-
н6159	-	-	438037.32	2325477.26	Геодезический метод	0.1	-
н6160	-	-	438042.50	2325480.53	Геодезический метод	0.1	-
н6161	-	-	438043.82	2325482.32	Геодезический метод	0.1	-

## 2. Сведения о характерных точках границ объекта

Обозначение характерных точек границ	Существующие координаты, м		Измененные (уточненные) координаты, м		Метод определения координат характерной точки	Средняя квадратическая погрешность положения характерной точки (Мт), м	Описание обозначения точки на местности (при наличии)
	X	Y	X	Y			
1	2	3	4	5	6	7	8
н6162	-	-	438044.01	2325484.61	Геодезический метод	0.1	-
н6163	-	-	438044.08	2325487.31	Геодезический метод	0.1	-
н6164	-	-	438043.81	2325489.74	Геодезический метод	0.1	-
н6165	-	-	438043.63	2325493.39	Геодезический метод	0.1	-
н6166	-	-	438044.13	2325497.09	Геодезический метод	0.1	-
н6167	-	-	438044.21	2325500.18	Геодезический метод	0.1	-
н6168	-	-	438043.49	2325503.44	Геодезический метод	0.1	-
н6169	-	-	438042.08	2325505.89	Геодезический метод	0.1	-
н6170	-	-	438041.79	2325507.58	Геодезический метод	0.1	-
н6171	-	-	438042.29	2325508.72	Геодезический метод	0.1	-
н6172	-	-	438043.67	2325510.58	Геодезический метод	0.1	-
н6173	-	-	438046.25	2325511.87	Геодезический метод	0.1	-
н6174	-	-	438049.29	2325512.42	Геодезический метод	0.1	-
н6175	-	-	438052.07	2325513.91	Геодезический метод	0.1	-
н6176	-	-	438053.08	2325513.82	Геодезический метод	0.1	-
н6177	-	-	438054.61	2325512.84	Геодезический метод	0.1	-
н6178	-	-	438056.32	2325511.38	Геодезический метод	0.1	-
н6179	-	-	438058.37	2325509.91	Геодезический метод	0.1	-
н6180	-	-	438061.37	2325508.62	Геодезический метод	0.1	-
н6181	-	-	438064.19	2325508.14	Геодезический метод	0.1	-
н6182	-	-	438065.73	2325508.10	Геодезический метод	0.1	-
н6183	-	-	438067.32	2325509.47	Геодезический метод	0.1	-
н6184	-	-	438067.90	2325511.14	Геодезический метод	0.1	-
н6185	-	-	438066.82	2325513.73	Геодезический метод	0.1	-
н6186	-	-	438066.45	2325514.82	Геодезический метод	0.1	-
н6187	-	-	438066.22	2325516.42	Геодезический метод	0.1	-

## 2. Сведения о характерных точках границ объекта

Обозначение характерных точек границ	Существующие координаты, м		Измененные (уточненные) координаты, м		Метод определения координат характерной точки	Средняя квадратическая погрешность положения характерной точки (Мт), м	Описание обозначения точки на местности (при наличии)
	X	Y	X	Y			
1	2	3	4	5	6	7	8
н6188	-	-	438066.10	2325517.19	Геодезический метод	0.1	-
н6189	-	-	438065.17	2325520.11	Геодезический метод	0.1	-
н6190	-	-	438064.83	2325522.27	Геодезический метод	0.1	-
н6191	-	-	438065.03	2325525.16	Геодезический метод	0.1	-
н6192	-	-	438066.01	2325525.94	Геодезический метод	0.1	-
н6193	-	-	438067.84	2325526.29	Геодезический метод	0.1	-
н6194	-	-	438069.72	2325526.25	Геодезический метод	0.1	-
н6195	-	-	438071.80	2325525.79	Геодезический метод	0.1	-
н6196	-	-	438073.29	2325526.15	Геодезический метод	0.1	-
н6197	-	-	438075.71	2325525.89	Геодезический метод	0.1	-
н6198	-	-	438078.43	2325524.20	Геодезический метод	0.1	-
н6199	-	-	438082.62	2325522.48	Геодезический метод	0.1	-
н6200	-	-	438087.82	2325519.90	Геодезический метод	0.1	-
н6201	-	-	438089.62	2325518.66	Геодезический метод	0.1	-
н6202	-	-	438090.00	2325518.40	Геодезический метод	0.1	-
н6203	-	-	438092.20	2325516.89	Геодезический метод	0.1	-
н6204	-	-	438093.76	2325515.17	Геодезический метод	0.1	-
н6205	-	-	438095.43	2325514.65	Геодезический метод	0.1	-
н6206	-	-	438096.50	2325514.36	Геодезический метод	0.1	-
н6207	-	-	438097.01	2325513.27	Геодезический метод	0.1	-
н6208	-	-	438097.65	2325512.11	Геодезический метод	0.1	-
н6209	-	-	438098.38	2325511.48	Геодезический метод	0.1	-
н6210	-	-	438098.84	2325510.86	Геодезический метод	0.1	-
н6211	-	-	438099.21	2325509.58	Геодезический метод	0.1	-
н6212	-	-	438100.19	2325508.48	Геодезический метод	0.1	-
н6213	-	-	438100.96	2325507.24	Геодезический метод	0.1	-



## 2. Сведения о характерных точках границ объекта

Обозначение характерных точек границ	Существующие координаты, м		Измененные (уточненные) координаты, м		Метод определения координат характерной точки	Средняя квадратическая погрешность положения характерной точки (Мт), м	Описание обозначения точки на местности (при наличии)
	X	Y	X	Y			
1	2	3	4	5	6	7	8
н6214	-	-	438101.07	2325505.89	Геодезический метод	0.1	-
н6215	-	-	438100.84	2325504.76	Геодезический метод	0.1	-
н6216	-	-	438101.40	2325503.32	Геодезический метод	0.1	-
н6217	-	-	438102.02	2325501.02	Геодезический метод	0.1	-
н6218	-	-	438103.98	2325498.75	Геодезический метод	0.1	-
н6219	-	-	438107.74	2325494.61	Геодезический метод	0.1	-
н6220	-	-	438111.51	2325489.53	Геодезический метод	0.1	-
н6221	-	-	438112.91	2325487.95	Геодезический метод	0.1	-
н6222	-	-	438114.28	2325486.17	Геодезический метод	0.1	-
н6223	-	-	438115.66	2325484.68	Геодезический метод	0.1	-
н6224	-	-	438116.26	2325483.39	Геодезический метод	0.1	-
н6225	-	-	438116.49	2325481.66	Геодезический метод	0.1	-
н6226	-	-	438116.76	2325480.38	Геодезический метод	0.1	-
н6227	-	-	438117.46	2325479.08	Геодезический метод	0.1	-
н6228	-	-	438119.38	2325478.73	Геодезический метод	0.1	-
н6229	-	-	438121.95	2325479.68	Геодезический метод	0.1	-
н6230	-	-	438124.48	2325481.16	Геодезический метод	0.1	-
н6231	-	-	438127.25	2325482.91	Геодезический метод	0.1	-
н6232	-	-	438130.71	2325484.02	Геодезический метод	0.1	-
н6233	-	-	438134.11	2325484.34	Геодезический метод	0.1	-
н6234	-	-	438136.82	2325483.93	Геодезический метод	0.1	-
н6235	-	-	438138.40	2325483.86	Геодезический метод	0.1	-
н6236	-	-	438139.24	2325483.81	Геодезический метод	0.1	-
н6237	-	-	438139.47	2325483.80	Геодезический метод	0.1	-
н6238	-	-	438141.03	2325484.10	Геодезический метод	0.1	-
н6239	-	-	438142.73	2325484.38	Геодезический метод	0.1	-

## 2. Сведения о характерных точках границ объекта

Обозначение характерных точек границ	Существующие координаты, м		Измененные (уточненные) координаты, м		Метод определения координат характерной точки	Средняя квадратическая погрешность положения характерной точки (Мт), м	Описание обозначения точки на местности (при наличии)
	X	Y	X	Y			
1	2	3	4	5	6	7	8
н6240	-	-	438145.30	2325485.12	Геодезический метод	0.1	-
н6241	-	-	438146.36	2325487.05	Геодезический метод	0.1	-
н6242	-	-	438146.94	2325488.37	Геодезический метод	0.1	-
н6243	-	-	438146.57	2325489.93	Геодезический метод	0.1	-
н6244	-	-	438145.82	2325491.76	Геодезический метод	0.1	-
н6245	-	-	438144.73	2325493.74	Геодезический метод	0.1	-
н6246	-	-	438143.31	2325496.27	Геодезический метод	0.1	-
н6247	-	-	438142.02	2325498.60	Геодезический метод	0.1	-
н6248	-	-	438140.86	2325500.38	Геодезический метод	0.1	-
н6249	-	-	438139.82	2325501.68	Геодезический метод	0.1	-
н6250	-	-	438138.50	2325502.66	Геодезический метод	0.1	-
н6251	-	-	438137.65	2325504.16	Геодезический метод	0.1	-
н6252	-	-	438137.17	2325505.92	Геодезический метод	0.1	-
н6253	-	-	438137.35	2325507.87	Геодезический метод	0.1	-
н6254	-	-	438138.99	2325509.10	Геодезический метод	0.1	-
н6255	-	-	438140.01	2325509.74	Геодезический метод	0.1	-
н6256	-	-	438141.56	2325509.84	Геодезический метод	0.1	-
н6257	-	-	438142.28	2325509.01	Геодезический метод	0.1	-
н6258	-	-	438143.13	2325508.39	Геодезический метод	0.1	-
н6259	-	-	438144.48	2325508.42	Геодезический метод	0.1	-
н6260	-	-	438145.97	2325508.78	Геодезический метод	0.1	-
н6261	-	-	438146.87	2325509.97	Геодезический метод	0.1	-
н6262	-	-	438147.17	2325510.91	Геодезический метод	0.1	-
н6263	-	-	438148.13	2325511.82	Геодезический метод	0.1	-
н6264	-	-	438150.17	2325512.64	Геодезический метод	0.1	-
н6265	-	-	438151.39	2325512.68	Геодезический метод	0.1	-

## 2. Сведения о характерных точках границ объекта

Обозначение характерных точек границ	Существующие координаты, м		Измененные (уточненные) координаты, м		Метод определения координат характерной точки	Средняя квадратическая погрешность положения характерной точки (Мт), м	Описание обозначения точки на местности (при наличии)
	X	Y	X	Y			
1	2	3	4	5	6	7	8
н6266	-	-	438153.32	2325512.09	Геодезический метод	0.1	-
н6267	-	-	438153.97	2325512.03	Геодезический метод	0.1	-
н6268	-	-	438154.71	2325511.97	Геодезический метод	0.1	-
н6269	-	-	438155.09	2325511.46	Геодезический метод	0.1	-
н6270	-	-	438155.75	2325510.59	Геодезический метод	0.1	-
н6271	-	-	438155.50	2325508.78	Геодезический метод	0.1	-
н6272	-	-	438155.45	2325506.90	Геодезический метод	0.1	-
н6273	-	-	438156.29	2325505.60	Геодезический метод	0.1	-
н6274	-	-	438158.83	2325504.79	Геодезический метод	0.1	-
н6275	-	-	438161.41	2325503.31	Геодезический метод	0.1	-
н6276	-	-	438162.44	2325502.23	Геодезический метод	0.1	-
н6277	-	-	438162.92	2325501.72	Геодезический метод	0.1	-
н6278	-	-	438164.27	2325499.34	Геодезический метод	0.1	-
н6279	-	-	438166.86	2325498.00	Геодезический метод	0.1	-
н6280	-	-	438171.34	2325494.99	Геодезический метод	0.1	-
н6281	-	-	438175.30	2325492.06	Геодезический метод	0.1	-
н6282	-	-	438179.54	2325489.93	Геодезический метод	0.1	-
н6283	-	-	438181.17	2325488.01	Геодезический метод	0.1	-
н6284	-	-	438181.99	2325485.83	Геодезический метод	0.1	-
н6285	-	-	438181.86	2325483.55	Геодезический метод	0.1	-
н6286	-	-	438180.84	2325480.62	Геодезический метод	0.1	-
н6287	-	-	438179.38	2325477.43	Геодезический метод	0.1	-
н6288	-	-	438178.90	2325476.42	Геодезический метод	0.1	-
н6289	-	-	438178.42	2325475.27	Геодезический метод	0.1	-
н6290	-	-	438178.17	2325474.04	Геодезический метод	0.1	-
н6291	-	-	438177.97	2325472.67	Геодезический метод	0.1	-

## 2. Сведения о характерных точках границ объекта

Обозначение характерных точек границ	Существующие координаты, м		Измененные (уточненные) координаты, м		Метод определения координат характерной точки	Средняя квадратическая погрешность положения характерной точки (Мт), м	Описание обозначения точки на местности (при наличии)
	X	Y	X	Y			
1	2	3	4	5	6	7	8
н6292	-	-	438178.04	2325470.98	Геодезический метод	0.1	-
н6293	-	-	438178.18	2325469.74	Геодезический метод	0.1	-
н6294	-	-	438178.66	2325468.63	Геодезический метод	0.1	-
н6295	-	-	438179.02	2325468.02	Геодезический метод	0.1	-
н6296	-	-	438179.25	2325467.14	Геодезический метод	0.1	-
н6297	-	-	438179.05	2325465.98	Геодезический метод	0.1	-
н6298	-	-	438178.95	2325464.57	Геодезический метод	0.1	-
н6299	-	-	438178.75	2325463.45	Геодезический метод	0.1	-
н6300	-	-	438178.54	2325462.46	Геодезический метод	0.1	-
н6301	-	-	438178.12	2325462.58	Геодезический метод	0.1	-
н6302	-	-	438178.15	2325463.50	Геодезический метод	0.1	-
н6303	-	-	438177.61	2325463.43	Геодезический метод	0.1	-
н6304	-	-	438177.07	2325462.99	Геодезический метод	0.1	-
н6305	-	-	438177.12	2325462.11	Геодезический метод	0.1	-
н6306	-	-	438177.31	2325461.19	Геодезический метод	0.1	-
н6307	-	-	438177.40	2325460.58	Геодезический метод	0.1	-
н6308	-	-	438177.19	2325460.34	Геодезический метод	0.1	-
н6309	-	-	438176.66	2325460.32	Геодезический метод	0.1	-
н6310	-	-	438176.25	2325460.79	Геодезический метод	0.1	-
н6311	-	-	438175.50	2325460.57	Геодезический метод	0.1	-
н6312	-	-	438174.88	2325459.77	Геодезический метод	0.1	-
н6313	-	-	438174.80	2325459.17	Геодезический метод	0.1	-
н6314	-	-	438174.88	2325458.49	Геодезический метод	0.1	-
н6315	-	-	438174.49	2325458.25	Геодезический метод	0.1	-
н6316	-	-	438173.89	2325458.35	Геодезический метод	0.1	-
н6317	-	-	438173.19	2325458.29	Геодезический метод	0.1	-

## 2. Сведения о характерных точках границ объекта

Обозначение характерных точек границ	Существующие координаты, м		Измененные (уточненные) координаты, м		Метод определения координат характерной точки	Средняя квадратическая погрешность положения характерной точки (Мт), м	Описание обозначения точки на местности (при наличии)
	X	Y	X	Y			
1	2	3	4	5	6	7	8
н6318	-	-	438172.39	2325457.42	Геодезический метод	0.1	-
н6319	-	-	438172.15	2325456.13	Геодезический метод	0.1	-
н6320	-	-	438172.22	2325454.75	Геодезический метод	0.1	-
н6321	-	-	438172.37	2325454.54	Геодезический метод	0.1	-
н6322	-	-	438203.67	2325468.51	Геодезический метод	0.1	-
н6323	-	-	438202.73	2325468.86	Геодезический метод	0.1	-
н6324	-	-	438208.55	2325495.27	Геодезический метод	0.1	-
н6325	-	-	438209.12	2325497.87	Геодезический метод	0.1	-
4620	433231.84	2328297.22	438209.53	2325499.71	Геодезический метод	0.1	-
6326	433219.83	2328460.09	437468.69	2325614.57	Геодезический метод	0.1	-
6327	433220.93	2328475.76	437464.48	2325618.04	Геодезический метод	0.1	-
6328	433221.11	2328478.24	437456.53	2325601.77	Геодезический метод	0.1	-
6329	433225.81	2328480.34	437462.03	2325555.42	Геодезический метод	0.1	-
6330	433228.78	2328483.30	437487.02	2325559.97	Геодезический метод	0.1	-
6331	433230.25	2328486.38	-	-	Геодезический метод	0.1	-
6332	433231.15	2328489.82	-	-	Геодезический метод	0.1	-
6333	433231.02	2328492.94	-	-	Геодезический метод	0.1	-
6334	433230.04	2328495.44	-	-	Геодезический метод	0.1	-
6335	433228.47	2328498.18	-	-	Геодезический метод	0.1	-
6336	433225.52	2328501.25	-	-	Геодезический метод	0.1	-
6337	433222.80	2328502.19	-	-	Геодезический метод	0.1	-
6338	433223.33	2328508.37	-	-	Геодезический метод	0.1	-
6339	433215.74	2328508.73	-	-	Геодезический метод	0.1	-
6340	433215.42	2328502.83	-	-	Геодезический метод	0.1	-
6341	433213.04	2328501.94	-	-	Геодезический метод	0.1	-
6342	433209.84	2328499.81	-	-	Геодезический метод	0.1	-

## 2. Сведения о характерных точках границ объекта

Обозначение характерных точек границ	Существующие координаты, м		Измененные (уточненные) координаты, м		Метод определения координат характерной точки	Средняя квадратическая погрешность положения характерной точки (M <sub>t</sub> ), м	Описание обозначения точки на местности (при наличии)
	X	Y	X	Y			
1	2	3	4	5	6	7	8
6343	433207.93	2328497.46	-	-	Геодезический метод	0.1	-
6344	433206.92	2328495.14	-	-	Геодезический метод	0.1	-
6345	433206.11	2328491.60	-	-	Геодезический метод	0.1	-
6346	433205.91	2328489.31	-	-	Геодезический метод	0.1	-
6347	433206.25	2328487.37	-	-	Геодезический метод	0.1	-
6348	433207.32	2328484.67	-	-	Геодезический метод	0.1	-
6349	433209.60	2328482.06	-	-	Геодезический метод	0.1	-
6350	433211.25	2328480.31	-	-	Геодезический метод	0.1	-
6351	433213.93	2328478.77	-	-	Геодезический метод	0.1	-
6352	433213.77	2328476.32	-	-	Геодезический метод	0.1	-
6353	433212.93	2328463.80	-	-	Геодезический метод	0.1	-
6354	433192.52	2328465.78	-	-	Геодезический метод	0.1	-
6355	433192.35	2328462.68	-	-	Геодезический метод	0.1	-
6326	433219.83	2328460.09	437468.69	2325614.57	Геодезический метод	0.1	-
6356	438677.92	2327645.21	437419.91	2325540.95	Геодезический метод	0.1	-
6357	438679.68	2327652.39	437419.54	2325539.75	Геодезический метод	0.1	-
6358	438684.32	2327660.09	437419.66	2325538.81	Геодезический метод	0.1	-
6359	438655.18	2327666.12	437419.85	2325538.32	Геодезический метод	0.1	-
6360	438651.24	2327664.68	437419.49	2325537.31	Геодезический метод	0.1	-
6361	438635.26	2327669.83	437418.66	2325535.62	Геодезический метод	0.1	-
6362	438628.15	2327671.85	437417.92	2325534.21	Геодезический метод	0.1	-
6363	438623.60	2327671.75	437417.26	2325533.08	Геодезический метод	0.1	-
6364	438608.80	2327675.91	437416.17	2325532.61	Геодезический метод	0.1	-
6365	438591.80	2327677.99	437415.17	2325532.42	Геодезический метод	0.1	-
6366	438574.38	2327682.16	437414.03	2325532.38	Геодезический метод	0.1	-
6367	438557.41	2327687.57	437413.24	2325532.26	Геодезический метод	0.1	-

## 2. Сведения о характерных точках границ объекта

Обозначение характерных точек границ	Существующие координаты, м		Измененные (уточненные) координаты, м		Метод определения координат характерной точки	Средняя квадратическая погрешность положения характерной точки (Мт), м	Описание обозначения точки на местности (при наличии)
	X	Y	X	Y			
1	2	3	4	5	6	7	8
6368	438535.88	2327693.49	437411.52	2325532.00	Геодезический метод	0.1	-
6369	438507.07	2327702.33	437410.37	2325531.60	Геодезический метод	0.1	-
6370	438479.56	2327710.59	437409.09	2325531.63	Геодезический метод	0.1	-
6371	438454.22	2327717.55	437407.89	2325531.74	Геодезический метод	0.1	-
6372	438386.53	2327737.19	437406.75	2325532.19	Геодезический метод	0.1	-
6373	438374.75	2327741.18	437405.91	2325532.56	Геодезический метод	0.1	-
6374	438362.48	2327742.67	437405.05	2325532.66	Геодезический метод	0.1	-
6375	438345.47	2327745.25	437404.40	2325532.03	Геодезический метод	0.1	-
6376	438322.73	2327748.74	437403.73	2325530.98	Геодезический метод	0.1	-
6377	438314.17	2327750.28	437401.37	2325528.03	Геодезический метод	0.1	-
6378	438299.72	2327749.72	437397.64	2325522.70	Геодезический метод	0.1	-
6379	438272.07	2327750.94	437396.31	2325520.81	Геодезический метод	0.1	-
6380	438251.63	2327751.66	437395.51	2325519.62	Геодезический метод	0.1	-
6381	438218.72	2327755.09	437394.42	2325518.79	Геодезический метод	0.1	-
6382	438197.52	2327757.30	437392.60	2325517.41	Геодезический метод	0.1	-
6383	438178.75	2327759.98	437390.92	2325515.74	Геодезический метод	0.1	-
6384	438158.16	2327760.35	437390.12	2325514.55	Геодезический метод	0.1	-
6385	438150.00	2327761.26	437389.10	2325513.71	Геодезический метод	0.1	-
6386	438144.18	2327765.18	437387.37	2325512.83	Геодезический метод	0.1	-
6387	438126.72	2327763.46	437385.70	2325511.59	Геодезический метод	0.1	-
6388	438109.23	2327766.08	437382.89	2325510.16	Геодезический метод	0.1	-
6389	438090.99	2327770.54	437379.39	2325508.80	Геодезический метод	0.1	-
6390	438072.80	2327771.74	437377.88	2325508.13	Геодезический метод	0.1	-
6391	438044.77	2327776.48	437376.38	2325507.95	Геодезический метод	0.1	-
6392	438033.94	2327777.67	437375.38	2325507.62	Геодезический метод	0.1	-
6393	438024.44	2327778.78	437373.65	2325507.17	Геодезический метод	0.1	-

## 2. Сведения о характерных точках границ объекта

Обозначение характерных точек границ	Существующие координаты, м		Измененные (уточненные) координаты, м		Метод определения координат характерной точки	Средняя квадратическая погрешность положения характерной точки (Мт), м	Описание обозначения точки на местности (при наличии)
	X	Y	X	Y			
1	2	3	4	5	6	7	8
6394	438013.64	2327780.55	437373.14	2325506.32	Геодезический метод	0.1	-
6395	438004.00	2327783.72	437372.76	2325505.40	Геодезический метод	0.1	-
6396	437997.14	2327785.57	437372.25	2325505.06	Геодезический метод	0.1	-
6397	437991.07	2327786.42	437371.40	2325505.01	Геодезический метод	0.1	-
6398	437988.97	2327786.04	437370.83	2325505.16	Геодезический метод	0.1	-
6399	437984.77	2327786.33	437369.98	2325505.33	Геодезический метод	0.1	-
6400	437980.07	2327786.72	437369.40	2325505.13	Геодезический метод	0.1	-
6401	437976.98	2327787.94	437368.17	2325504.44	Геодезический метод	0.1	-
6402	437975.13	2327789.87	437366.88	2325503.76	Геодезический метод	0.1	-
6403	437973.05	2327790.63	437365.59	2325503.43	Геодезический метод	0.1	-
6404	437970.73	2327790.69	437364.66	2325503.24	Геодезический метод	0.1	-
6405	437968.38	2327789.43	437363.89	2325502.27	Геодезический метод	0.1	-
6406	437966.76	2327788.01	437363.37	2325501.35	Геодезический метод	0.1	-
6407	437964.07	2327787.92	437362.49	2325500.58	Геодезический метод	0.1	-
6408	437960.56	2327789.95	437361.27	2325499.98	Геодезический метод	0.1	-
6409	437959.20	2327790.41	437360.57	2325499.35	Геодезический метод	0.1	-
6410	437954.54	2327790.28	437360.63	2325498.56	Геодезический метод	0.1	-
6411	437951.94	2327790.48	437360.75	2325497.71	Геодезический метод	0.1	-
6412	437945.39	2327793.31	437360.09	2325497.09	Геодезический метод	0.1	-
6413	437943.15	2327794.52	437359.09	2325496.46	Геодезический метод	0.1	-
6414	437940.91	2327794.85	437358.07	2325495.64	Геодезический метод	0.1	-
6415	437933.93	2327794.42	437357.33	2325494.59	Геодезический метод	0.1	-
6416	437927.11	2327794.56	437356.04	2325492.69	Геодезический метод	0.1	-
6417	437924.99	2327794.17	437355.24	2325492.21	Геодезический метод	0.1	-
6418	437922.28	2327793.13	437354.30	2325491.24	Геодезический метод	0.1	-
6419	437917.26	2327792.37	437353.49	2325490.05	Геодезический метод	0.1	-



## 2. Сведения о характерных точках границ объекта

Обозначение характерных точек границ	Существующие координаты, м		Измененные (уточненные) координаты, м		Метод определения координат характерной точки	Средняя квадратическая погрешность положения характерной точки (Мт), м	Описание обозначения точки на местности (при наличии)
	X	Y	X	Y			
1	2	3	4	5	6	7	8
6420	437908.97	2327792.32	437352.74	2325488.50	Геодезический метод	0.1	-
6421	437895.90	2327792.31	437352.28	2325487.16	Геодезический метод	0.1	-
6422	437890.59	2327791.98	437351.05	2325486.26	Геодезический метод	0.1	-
6423	437887.18	2327791.47	437349.05	2325485.74	Геодезический метод	0.1	-
6424	437883.81	2327790.45	437347.89	2325485.27	Геодезический метод	0.1	-
6425	437881.97	2327789.33	437345.96	2325484.75	Геодезический метод	0.1	-
6426	437879.46	2327787.64	437344.11	2325484.72	Геодезический метод	0.1	-
6427	437877.68	2327785.35	437342.46	2325484.26	Геодезический метод	0.1	-
6428	437874.90	2327784.53	437340.94	2325483.23	Геодезический метод	0.1	-
6429	437872.13	2327784.08	437339.36	2325482.41	Геодезический метод	0.1	-
6430	437869.08	2327784.30	437335.70	2325481.14	Геодезический метод	0.1	-
6431	437861.68	2327783.32	437330.95	2325478.91	Геодезический метод	0.1	-
6432	437855.34	2327782.89	437326.98	2325476.72	Геодезический метод	0.1	-
6433	437839.30	2327782.72	437322.54	2325475.12	Геодезический метод	0.1	-
6434	437832.18	2327782.50	437315.41	2325473.48	Геодезический метод	0.1	-
6435	437822.54	2327782.12	437315.28	2325473.45	Геодезический метод	0.1	-
6436	437814.16	2327781.71	437314.87	2325473.24	Геодезический метод	0.1	-
6437	437799.69	2327780.48	437312.54	2325472.09	Геодезический метод	0.1	-
6438	437792.25	2327779.83	437310.35	2325469.51	Геодезический метод	0.1	-
6439	437786.63	2327779.52	437308.43	2325466.35	Геодезический метод	0.1	-
6440	437774.29	2327778.82	437307.61	2325464.88	Геодезический метод	0.1	-
6441	437764.58	2327777.34	437307.57	2325463.03	Геодезический метод	0.1	-
6442	437759.35	2327777.96	437307.83	2325461.74	Геодезический метод	0.1	-
6443	437754.26	2327777.78	437308.13	2325459.82	Геодезический метод	0.1	-
6444	437748.94	2327777.31	437307.96	2325458.46	Геодезический метод	0.1	-
6445	437742.81	2327776.78	437307.22	2325457.13	Геодезический метод	0.1	-

## 2. Сведения о характерных точках границ объекта

Обозначение характерных точек границ	Существующие координаты, м		Измененные (уточненные) координаты, м		Метод определения координат характерной точки	Средняя квадратическая погрешность положения характерной точки (Мт), м	Описание обозначения точки на местности (при наличии)
	X	Y	X	Y			
1	2	3	4	5	6	7	8
6446	437735.59	2327775.98	437306.83	2325455.86	Геодезический метод	0.1	-
6447	437731.36	2327775.35	437306.23	2325454.52	Геодезический метод	0.1	-
6448	437723.21	2327775.30	437305.34	2325453.26	Геодезический метод	0.1	-
6449	437715.49	2327774.94	437304.32	2325452.29	Геодезический метод	0.1	-
6450	437702.58	2327773.89	437304.02	2325451.37	Геодезический метод	0.1	-
6451	437688.27	2327773.01	437303.71	2325450.17	Геодезический метод	0.1	-
6452	437683.02	2327772.39	437302.83	2325449.19	Геодезический метод	0.1	-
6453	437679.29	2327771.75	437301.96	2325448.29	Геодезический метод	0.1	-
6454	437675.80	2327771.52	437301.44	2325447.45	Геодезический метод	0.1	-
6455	437673.09	2327771.93	437300.51	2325447.12	Геодезический метод	0.1	-
6456	437670.11	2327772.15	437298.88	2325447.51	Геодезический метод	0.1	-
6457	437666.61	2327771.78	437298.09	2325448.04	Геодезический метод	0.1	-
6458	437661.59	2327770.27	437296.82	2325448.57	Геодезический метод	0.1	-
6459	437657.31	2327770.36	437294.14	2325449.20	Геодезический метод	0.1	-
6460	437653.64	2327769.93	437292.30	2325449.67	Геодезический метод	0.1	-
6461	437647.08	2327769.18	437290.86	2325449.50	Геодезический метод	0.1	-
6462	437642.85	2327768.91	437289.48	2325448.47	Геодезический метод	0.1	-
6463	437634.31	2327769.58	437288.87	2325446.86	Геодезический метод	0.1	-
6464	437628.75	2327769.31	437288.56	2325445.44	Геодезический метод	0.1	-
6465	437622.50	2327770.39	437288.46	2325444.16	Геодезический метод	0.1	-
6466	437616.24	2327771.17	437288.65	2325443.37	Геодезический метод	0.1	-
6467	437613.87	2327770.08	437288.99	2325442.65	Геодезический метод	0.1	-
6468	437611.92	2327768.82	437288.90	2325441.58	Геодезический метод	0.1	-
6469	437608.99	2327768.62	437288.44	2325440.46	Геодезический метод	0.1	-
6470	437606.07	2327768.71	437287.71	2325439.63	Геодезический метод	0.1	-
6471	437603.74	2327768.78	437286.63	2325438.80	Геодезический метод	0.1	-

## 2. Сведения о характерных точках границ объекта

Обозначение характерных точек границ	Существующие координаты, м		Измененные (уточненные) координаты, м		Метод определения координат характерной точки	Средняя квадратическая погрешность положения характерной точки (Мт), м	Описание обозначения точки на местности (при наличии)
	X	Y	X	Y			
1	2	3	4	5	6	7	8
6472	437601.49	2327768.13	437285.38	2325437.26	Геодезический метод	0.1	-
6473	437599.03	2327767.37	437284.33	2325435.30	Геодезический метод	0.1	-
6474	437595.24	2327767.34	437283.23	2325433.55	Геодезический метод	0.1	-
6475	437592.11	2327768.35	437281.16	2325431.20	Геодезический метод	0.1	-
6476	437589.61	2327767.56	437279.45	2325430.38	Геодезический метод	0.1	-
6477	437586.82	2327766.91	437276.88	2325429.94	Геодезический метод	0.1	-
6478	437583.37	2327766.76	437273.31	2325429.53	Геодезический метод	0.1	-
6479	437580.16	2327766.86	437270.04	2325429.55	Геодезический метод	0.1	-
6480	437577.68	2327767.02	437266.07	2325429.92	Геодезический метод	0.1	-
6481	437576.83	2327767.83	437262.49	2325430.30	Геодезический метод	0.1	-
6482	437576.36	2327770.09	437260.96	2325430.47	Геодезический метод	0.1	-
6483	437575.55	2327770.95	437257.22	2325431.27	Геодезический метод	0.1	-
6484	437573.64	2327770.87	437254.24	2325431.77	Геодезический метод	0.1	-
6485	437570.76	2327769.64	437250.98	2325431.91	Геодезический метод	0.1	-
6486	437566.84	2327767.83	437248.77	2325431.77	Геодезический метод	0.1	-
6487	437564.69	2327769.07	437247.06	2325431.88	Геодезический метод	0.1	-
6488	437559.84	2327768.27	437245.22	2325431.64	Геодезический метод	0.1	-
6489	437555.38	2327765.78	437243.85	2325431.04	Геодезический метод	0.1	-
6490	437551.67	2327766.12	437242.43	2325430.86	Геодезический метод	0.1	-
6491	437540.27	2327765.53	437240.59	2325431.47	Геодезический метод	0.1	-
6492	437531.04	2327765.15	437238.56	2325432.79	Геодезический метод	0.1	-
6493	437523.69	2327764.27	437235.75	2325434.28	Геодезический метод	0.1	-
6494	437516.20	2327764.62	437233.42	2325435.12	Геодезический метод	0.1	-
6495	437509.95	2327765.32	437230.66	2325435.19	Геодезический метод	0.1	-
6496	437504.48	2327764.96	437228.59	2325434.74	Геодезический метод	0.1	-
6497	437497.71	2327765.02	437228.00	2325433.96	Геодезический метод	0.1	-

## 2. Сведения о характерных точках границ объекта

Обозначение характерных точек границ	Существующие координаты, м		Измененные (уточненные) координаты, м		Метод определения координат характерной точки	Средняя квадратическая погрешность положения характерной точки (Мт), м	Описание обозначения точки на местности (при наличии)
	X	Y	X	Y			
1	2	3	4	5	6	7	8
6498	437492.25	2327764.97	437227.39	2325433.64	Геодезический метод	0.1	-
6499	437487.82	2327765.92	437225.75	2325433.73	Геодезический метод	0.1	-
6500	437481.37	2327766.77	437224.15	2325433.84	Геодезический метод	0.1	-
6501	437477.67	2327766.71	437222.86	2325433.92	Геодезический метод	0.1	-
6502	437474.44	2327765.79	437220.90	2325434.05	Геодезический метод	0.1	-
6503	437471.00	2327765.47	437218.97	2325434.18	Геодезический метод	0.1	-
6504	437468.34	2327766.35	437217.95	2325434.25	Геодезический метод	0.1	-
6505	437463.95	2327765.76	437215.98	2325434.37	Геодезический метод	0.1	-
6506	437458.15	2327766.05	437215.30	2325434.42	Геодезический метод	0.1	-
6507	437449.67	2327766.43	437214.86	2325434.83	Геодезический метод	0.1	-
6508	437443.10	2327767.03	437213.49	2325435.58	Геодезический метод	0.1	-
6509	437436.62	2327767.10	437212.87	2325435.67	Геодезический метод	0.1	-
6510	437427.48	2327768.11	437211.95	2325435.55	Геодезический метод	0.1	-
6511	437413.08	2327768.76	437208.58	2325435.87	Геодезический метод	0.1	-
6512	437404.09	2327770.29	437206.32	2325436.41	Геодезический метод	0.1	-
6513	437398.10	2327770.46	437204.98	2325436.52	Геодезический метод	0.1	-
6514	437391.55	2327769.69	437203.33	2325436.34	Геодезический метод	0.1	-
6515	437385.52	2327770.64	437200.49	2325435.92	Геодезический метод	0.1	-
6516	437380.12	2327772.26	437195.87	2325435.67	Геодезический метод	0.1	-
6517	437372.72	2327772.49	437192.31	2325435.61	Геодезический метод	0.1	-
6518	437368.14	2327773.34	437191.66	2325435.60	Геодезический метод	0.1	-
6519	437362.13	2327774.50	437188.63	2325435.58	Геодезический метод	0.1	-
6520	437359.15	2327774.52	437185.85	2325435.15	Геодезический метод	0.1	-
6521	437355.76	2327773.11	437183.93	2325435.11	Геодезический метод	0.1	-
6522	437349.84	2327772.02	437182.24	2325435.65	Геодезический метод	0.1	-
6523	437343.06	2327771.44	437178.90	2325435.24	Геодезический метод	0.1	-

## 2. Сведения о характерных точках границ объекта

Обозначение характерных точек границ	Существующие координаты, м		Измененные (уточненные) координаты, м		Метод определения координат характерной точки	Средняя квадратическая погрешность положения характерной точки (Мт), м	Описание обозначения точки на местности (при наличии)
	X	Y	X	Y			
1	2	3	4	5	6	7	8
6524	437331.75	2327772.05	437176.76	2325434.94	Геодезический метод	0.1	-
6525	437317.40	2327773.08	437175.75	2325434.39	Геодезический метод	0.1	-
6526	437310.84	2327774.59	437175.66	2325433.46	Геодезический метод	0.1	-
6527	437307.65	2327774.69	437175.70	2325432.47	Геодезический метод	0.1	-
6528	437302.83	2327775.80	437174.90	2325431.56	Геодезический метод	0.1	-
6529	437299.17	2327777.00	437173.68	2325430.68	Геодезический метод	0.1	-
6530	437294.74	2327779.42	437172.67	2325430.41	Геодезический метод	0.1	-
6531	437292.47	2327781.15	437172.26	2325430.52	Геодезический метод	0.1	-
6532	437289.26	2327780.32	437171.19	2325430.80	Геодезический метод	0.1	-
6533	437281.58	2327780.78	437170.74	2325430.93	Геодезический метод	0.1	-
6534	437271.91	2327782.31	437169.85	2325431.19	Геодезический метод	0.1	-
6535	437263.89	2327782.82	437168.44	2325431.22	Геодезический метод	0.1	-
6536	437256.40	2327783.55	437166.96	2325431.75	Геодезический метод	0.1	-
6537	437248.39	2327782.51	437164.89	2325432.71	Геодезический метод	0.1	-
6538	437239.69	2327783.52	437164.31	2325432.85	Геодезический метод	0.1	-
6539	437232.29	2327782.43	437163.03	2325433.17	Геодезический метод	0.1	-
6540	437225.35	2327782.01	437159.55	2325433.17	Геодезический метод	0.1	-
6541	437212.97	2327782.56	437158.02	2325432.91	Геодезический метод	0.1	-
6542	437203.46	2327783.37	437156.70	2325432.68	Геодезический метод	0.1	-
6543	437192.10	2327785.51	437154.88	2325432.25	Геодезический метод	0.1	-
6544	437183.07	2327785.71	437154.68	2325432.20	Геодезический метод	0.1	-
6545	437176.88	2327786.13	437153.02	2325431.99	Геодезический метод	0.1	-
6546	437172.42	2327787.01	437151.89	2325431.50	Геодезический метод	0.1	-
6547	437156.33	2327790.10	437150.65	2325431.07	Геодезический метод	0.1	-
6548	437149.97	2327793.09	437149.09	2325430.75	Геодезический метод	0.1	-
6549	437142.73	2327795.53	437147.89	2325430.46	Геодезический метод	0.1	-

## 2. Сведения о характерных точках границ объекта

Обозначение характерных точек границ	Существующие координаты, м		Измененные (уточненные) координаты, м		Метод определения координат характерной точки	Средняя квадратическая погрешность положения характерной точки (Мт), м	Описание обозначения точки на местности (при наличии)
	X	Y	X	Y			
1	2	3	4	5	6	7	8
6550	437138.19	2327796.63	437146.59	2325430.50	Геодезический метод	0.1	-
6551	437131.57	2327795.05	437145.71	2325430.80	Геодезический метод	0.1	-
6552	437123.50	2327795.75	437144.70	2325430.82	Геодезический метод	0.1	-
6553	437111.18	2327797.05	437143.31	2325430.43	Геодезический метод	0.1	-
6554	437096.63	2327798.79	437141.90	2325429.97	Геодезический метод	0.1	-
6555	437090.49	2327798.29	437140.03	2325429.39	Геодезический метод	0.1	-
6556	437083.38	2327798.11	437139.27	2325428.91	Геодезический метод	0.1	-
6557	437074.68	2327799.87	437139.19	2325428.52	Геодезический метод	0.1	-
6558	437062.60	2327801.18	437139.50	2325427.88	Геодезический метод	0.1	-
6559	437054.35	2327800.68	437139.80	2325427.28	Геодезический метод	0.1	-
6560	437036.35	2327802.74	437139.89	2325426.72	Геодезический метод	0.1	-
6561	437026.06	2327803.57	437139.38	2325425.96	Геодезический метод	0.1	-
6562	437000.18	2327804.57	437138.35	2325425.60	Геодезический метод	0.1	-
6563	436990.19	2327804.55	437137.63	2325425.18	Геодезический метод	0.1	-
6564	436980.81	2327805.42	437137.20	2325424.85	Геодезический метод	0.1	-
6565	436975.45	2327806.27	437136.98	2325424.40	Геодезический метод	0.1	-
6566	436974.59	2327807.43	437136.76	2325423.78	Геодезический метод	0.1	-
6567	436974.55	2327809.09	437136.58	2325423.28	Геодезический метод	0.1	-
6568	436973.89	2327808.74	437136.42	2325422.76	Геодезический метод	0.1	-
6569	436972.96	2327807.72	437136.48	2325422.12	Геодезический метод	0.1	-
6570	436969.69	2327806.89	437136.53	2325421.53	Геодезический метод	0.1	-
6571	436965.85	2327808.11	437136.41	2325420.90	Геодезический метод	0.1	-
6572	436960.55	2327808.48	437136.05	2325420.34	Геодезический метод	0.1	-
6573	436954.10	2327809.29	437135.44	2325419.80	Геодезический метод	0.1	-
6574	436945.79	2327810.21	437134.79	2325419.38	Геодезический метод	0.1	-
6575	436936.96	2327811.21	437134.23	2325419.15	Геодезический метод	0.1	-

## 2. Сведения о характерных точках границ объекта

Обозначение характерных точек границ	Существующие координаты, м		Измененные (уточненные) координаты, м		Метод определения координат характерной точки	Средняя квадратическая погрешность положения характерной точки (Мт), м	Описание обозначения точки на местности (при наличии)
	X	Y	X	Y			
1	2	3	4	5	6	7	8
6576	436933.31	2327811.47	437133.36	2325419.52	Геодезический метод	0.1	-
6577	436927.51	2327811.23	437132.55	2325419.68	Геодезический метод	0.1	-
6578	436925.88	2327811.63	437131.93	2325420.19	Геодезический метод	0.1	-
6579	436923.44	2327811.51	437131.67	2325421.22	Геодезический метод	0.1	-
6580	436920.91	2327812.09	437131.22	2325423.05	Геодезический метод	0.1	-
6581	436918.75	2327812.66	437130.72	2325424.41	Геодезический метод	0.1	-
6582	436915.06	2327813.18	437129.80	2325425.59	Геодезический метод	0.1	-
6583	436911.27	2327812.65	437128.90	2325426.43	Геодезический метод	0.1	-
6584	436907.22	2327812.02	437127.58	2325427.41	Геодезический метод	0.1	-
6585	436902.85	2327811.35	437126.04	2325427.69	Геодезический метод	0.1	-
6586	436898.95	2327810.76	437123.23	2325427.97	Геодезический метод	0.1	-
6587	436896.16	2327811.13	437121.69	2325428.00	Геодезический метод	0.1	-
6588	436892.90	2327811.81	437120.67	2325428.13	Геодезический метод	0.1	-
6589	436889.45	2327812.70	437119.69	2325428.30	Геодезический метод	0.1	-
6590	436884.98	2327812.77	437118.46	2325428.82	Геодезический метод	0.1	-
6591	436881.54	2327812.86	437116.72	2325429.22	Геодезический метод	0.1	-
6592	436873.15	2327812.41	437115.05	2325429.26	Геодезический метод	0.1	-
6593	436867.42	2327812.21	437113.43	2325428.98	Геодезический метод	0.1	-
6594	436860.46	2327812.98	437112.52	2325428.96	Геодезический метод	0.1	-
6595	436857.44	2327814.12	437111.50	2325429.16	Геодезический метод	0.1	-
6596	436854.94	2327815.60	437110.45	2325429.43	Геодезический метод	0.1	-
6597	436852.80	2327816.28	437108.95	2325429.88	Геодезический метод	0.1	-
6598	436850.93	2327815.82	437107.46	2325430.36	Геодезический метод	0.1	-
6599	436848.27	2327814.12	437106.16	2325430.65	Геодезический метод	0.1	-
6600	436846.49	2327813.40	437105.08	2325431.05	Геодезический метод	0.1	-
6601	436842.00	2327813.43	437103.93	2325431.69	Геодезический метод	0.1	-

## 2. Сведения о характерных точках границ объекта

Обозначение характерных точек границ	Существующие координаты, м		Измененные (уточненные) координаты, м		Метод определения координат характерной точки	Средняя квадратическая погрешность положения характерной точки (Мт), м	Описание обозначения точки на местности (при наличии)
	X	Y	X	Y			
1	2	3	4	5	6	7	8
6602	436838.25	2327813.79	437102.39	2325432.32	Геодезический метод	0.1	-
6603	436833.88	2327814.23	437101.45	2325432.76	Геодезический метод	0.1	-
6604	436829.55	2327814.47	437100.86	2325432.99	Геодезический метод	0.1	-
6605	436824.74	2327814.82	437099.59	2325433.30	Геодезический метод	0.1	-
6606	436819.50	2327814.72	437098.65	2325433.15	Геодезический метод	0.1	-
6607	436813.63	2327814.43	437098.29	2325433.03	Геодезический метод	0.1	-
6608	436809.50	2327814.39	437097.80	2325432.85	Геодезический метод	0.1	-
6609	436806.73	2327815.52	437097.12	2325432.44	Геодезический метод	0.1	-
6610	436804.19	2327816.63	437096.70	2325432.24	Геодезический метод	0.1	-
6611	436801.58	2327817.58	437095.75	2325432.33	Геодезический метод	0.1	-
6612	436799.10	2327817.51	437094.67	2325432.81	Геодезический метод	0.1	-
6613	436796.16	2327816.80	437092.87	2325434.16	Геодезический метод	0.1	-
6614	436791.74	2327816.08	437091.34	2325435.28	Геодезический метод	0.1	-
6615	436778.07	2327815.15	437089.84	2325435.88	Геодезический метод	0.1	-
6616	436774.90	2327815.17	437089.68	2325435.92	Геодезический метод	0.1	-
6617	436770.77	2327814.87	437088.51	2325436.19	Геодезический метод	0.1	-
6618	436767.21	2327814.48	437087.17	2325436.26	Геодезический метод	0.1	-
6619	436763.41	2327813.15	437085.37	2325435.98	Геодезический метод	0.1	-
6620	436760.67	2327813.11	437083.21	2325435.16	Геодезический метод	0.1	-
6621	436757.26	2327815.16	437081.07	2325434.12	Геодезический метод	0.1	-
6622	436754.72	2327814.94	437079.72	2325433.58	Геодезический метод	0.1	-
6623	436750.70	2327814.74	437079.46	2325433.49	Геодезический метод	0.1	-
6624	436746.52	2327814.70	437077.56	2325433.04	Геодезический метод	0.1	-
6625	436742.25	2327814.60	437076.09	2325432.84	Геодезический метод	0.1	-
6626	436733.21	2327815.62	437075.65	2325432.68	Геодезический метод	0.1	-
6627	436730.40	2327816.43	437074.93	2325432.45	Геодезический метод	0.1	-



## 2. Сведения о характерных точках границ объекта

Обозначение характерных точек границ	Существующие координаты, м		Измененные (уточненные) координаты, м		Метод определения координат характерной точки	Средняя квадратическая погрешность положения характерной точки (Мт), м	Описание обозначения точки на местности (при наличии)
	X	Y	X	Y			
1	2	3	4	5	6	7	8
6628	436728.36	2327816.88	437074.29	2325432.38	Геодезический метод	0.1	-
6629	436722.98	2327816.88	437073.16	2325432.13	Геодезический метод	0.1	-
6630	436718.05	2327817.67	437072.24	2325431.70	Геодезический метод	0.1	-
6631	436714.02	2327817.04	437071.29	2325431.93	Геодезический метод	0.1	-
6632	436708.66	2327816.51	437070.38	2325431.56	Геодезический метод	0.1	-
6633	436706.85	2327816.96	437069.48	2325430.98	Геодезический метод	0.1	-
6634	436703.67	2327816.52	437068.71	2325429.72	Геодезический метод	0.1	-
6635	436700.50	2327817.76	437067.76	2325427.66	Геодезический метод	0.1	-
6636	436695.84	2327817.37	437066.05	2325424.69	Геодезический метод	0.1	-
6637	436693.20	2327816.95	437063.93	2325421.97	Геодезический метод	0.1	-
6638	436690.02	2327817.87	437062.28	2325418.94	Геодезический метод	0.1	-
6639	436686.03	2327819.42	437061.08	2325416.95	Геодезический метод	0.1	-
6640	436681.52	2327820.93	437059.92	2325414.90	Геодезический метод	0.1	-
6641	436676.73	2327821.02	437058.90	2325411.81	Геодезический метод	0.1	-
6642	436673.42	2327821.16	437058.29	2325409.40	Геодезический метод	0.1	-
6643	436669.99	2327820.07	437057.50	2325407.34	Геодезический метод	0.1	-
6644	436668.11	2327819.14	437056.82	2325406.07	Геодезический метод	0.1	-
6645	436666.15	2327818.91	437055.91	2325405.20	Геодезический метод	0.1	-
6646	436663.17	2327819.34	437055.05	2325404.43	Геодезический метод	0.1	-
6647	436660.08	2327819.80	437054.33	2325403.40	Геодезический метод	0.1	-
6648	436654.58	2327820.39	437054.00	2325401.93	Геодезический метод	0.1	-
6649	436652.93	2327819.94	437053.97	2325400.66	Геодезический метод	0.1	-
6650	436649.73	2327819.11	437053.94	2325399.80	Геодезический метод	0.1	-
6651	436647.40	2327821.22	437053.38	2325397.14	Геодезический метод	0.1	-
6652	436645.65	2327821.93	437052.90	2325396.16	Геодезический метод	0.1	-
6653	436643.34	2327822.13	437052.32	2325394.39	Геодезический метод	0.1	-

## 2. Сведения о характерных точках границ объекта

Обозначение характерных точек границ	Существующие координаты, м		Измененные (уточненные) координаты, м		Метод определения координат характерной точки	Средняя квадратическая погрешность положения характерной точки (Мт), м	Описание обозначения точки на местности (при наличии)
	X	Y	X	Y			
1	2	3	4	5	6	7	8
6654	436641.30	2327822.39	437052.43	2325393.10	Геодезический метод	0.1	-
6655	436638.01	2327822.88	437052.26	2325391.38	Геодезический метод	0.1	-
6656	436635.54	2327821.71	437052.05	2325390.54	Геодезический метод	0.1	-
6657	436632.22	2327821.68	437051.29	2325389.72	Геодезический метод	0.1	-
6658	436630.04	2327821.14	437050.72	2325388.84	Геодезический метод	0.1	-
6659	436627.86	2327820.53	437050.53	2325387.60	Геодезический метод	0.1	-
6660	436626.86	2327821.80	437050.61	2325386.71	Геодезический метод	0.1	-
6661	436625.44	2327821.86	437050.89	2325386.02	Геодезический метод	0.1	-
6662	436623.42	2327821.30	437051.07	2325385.37	Геодезический метод	0.1	-
6663	436620.65	2327821.52	437050.84	2325384.78	Геодезический метод	0.1	-
6664	436618.71	2327821.60	437050.17	2325384.05	Геодезический метод	0.1	-
6665	436616.69	2327821.27	437049.51	2325383.42	Геодезический метод	0.1	-
6666	436614.63	2327821.19	437049.05	2325382.54	Геодезический метод	0.1	-
6667	436612.60	2327821.59	437049.22	2325381.39	Геодезический метод	0.1	-
6668	436610.46	2327821.84	437049.30	2325380.96	Геодезический метод	0.1	-
6669	436608.26	2327821.98	437049.47	2325380.11	Геодезический метод	0.1	-
6670	436605.16	2327822.16	437049.36	2325379.41	Геодезический метод	0.1	-
6671	436600.64	2327823.10	437048.95	2325378.68	Геодезический метод	0.1	-
6672	436597.77	2327823.58	437048.08	2325377.96	Геодезический метод	0.1	-
6673	436595.52	2327823.78	437047.23	2325377.34	Геодезический метод	0.1	-
6674	436591.52	2327824.74	437046.57	2325376.86	Геодезический метод	0.1	-
6675	436584.99	2327826.55	437045.98	2325376.08	Геодезический метод	0.1	-
6676	436584.82	2327826.59	437045.62	2325375.34	Геодезический метод	0.1	-
6677	436580.60	2327827.15	437045.54	2325374.36	Геодезический метод	0.1	-
6678	436577.94	2327827.36	437045.20	2325373.57	Геодезический метод	0.1	-
6679	436574.69	2327827.50	437044.33	2325372.70	Геодезический метод	0.1	-

## 2. Сведения о характерных точках границ объекта

Обозначение характерных точек границ	Существующие координаты, м		Измененные (уточненные) координаты, м		Метод определения координат характерной точки	Средняя квадратическая погрешность положения характерной точки (Мт), м	Описание обозначения точки на местности (при наличии)
	X	Y	X	Y			
1	2	3	4	5	6	7	8
6680	436572.15	2327828.19	437043.32	2325371.89	Геодезический метод	0.1	-
6681	436567.97	2327828.62	437042.39	2325370.38	Геодезический метод	0.1	-
6682	436565.73	2327829.03	437041.57	2325369.36	Геодезический метод	0.1	-
6683	436563.07	2327829.25	437040.47	2325368.89	Геодезический метод	0.1	-
6684	436559.93	2327829.38	437038.68	2325368.59	Геодезический метод	0.1	-
6685	436556.83	2327829.29	437037.64	2325368.70	Геодезический метод	0.1	-
6686	436554.34	2327829.97	437036.75	2325368.79	Геодезический метод	0.1	-
6687	436552.52	2327830.37	437034.45	2325369.78	Геодезический метод	0.1	-
6688	436549.89	2327830.32	437032.30	2325371.03	Геодезический метод	0.1	-
6689	436547.61	2327829.73	437030.89	2325371.91	Геодезический метод	0.1	-
6690	436544.57	2327828.64	437029.11	2325372.10	Геодезический метод	0.1	-
6691	436542.08	2327828.15	437027.28	2325372.00	Геодезический метод	0.1	-
6692	436539.72	2327828.10	437025.78	2325371.74	Геодезический метод	0.1	-
6693	436537.65	2327828.81	437024.53	2325371.38	Геодезический метод	0.1	-
6694	436534.67	2327829.42	437023.73	2325371.20	Геодезический метод	0.1	-
6695	436531.21	2327829.50	437022.45	2325371.23	Геодезический метод	0.1	-
6696	436528.50	2327829.20	437021.06	2325371.41	Геодезический метод	0.1	-
6697	436526.31	2327829.44	437019.75	2325371.44	Геодезический метод	0.1	-
6698	436522.20	2327830.94	437018.47	2325371.98	Геодезический метод	0.1	-
6699	436518.51	2327831.75	437017.25	2325372.64	Геодезический метод	0.1	-
6700	436515.67	2327832.12	437016.22	2325373.27	Геодезический метод	0.1	-
6701	436512.81	2327831.68	437015.07	2325373.84	Геодезический метод	0.1	-
6702	436509.92	2327830.72	437014.10	2325374.71	Геодезический метод	0.1	-
6703	436505.79	2327831.87	437013.78	2325375.66	Геодезический метод	0.1	-
6704	436501.93	2327833.55	437014.41	2325376.59	Геодезический метод	0.1	-
6705	436499.73	2327834.53	437015.06	2325376.91	Геодезический метод	0.1	-

## 2. Сведения о характерных точках границ объекта

Обозначение характерных точек границ	Существующие координаты, м		Измененные (уточненные) координаты, м		Метод определения координат характерной точки	Средняя квадратическая погрешность положения характерной точки (Мт), м	Описание обозначения точки на местности (при наличии)
	X	Y	X	Y			
1	2	3	4	5	6	7	8
6706	436496.75	2327834.02	437015.32	2325377.90	Геодезический метод	0.1	-
6707	436493.65	2327833.07	437015.08	2325379.79	Геодезический метод	0.1	-
6708	436490.84	2327832.98	437013.95	2325382.05	Геодезический метод	0.1	-
6709	436484.11	2327833.97	437012.31	2325383.83	Геодезический метод	0.1	-
6710	436479.96	2327834.70	437009.56	2325386.22	Геодезический метод	0.1	-
6711	436467.05	2327836.86	437006.59	2325388.48	Геодезический метод	0.1	-
6712	436464.61	2327837.16	437004.43	2325390.18	Геодезический метод	0.1	-
6713	436458.90	2327837.19	437002.78	2325392.05	Геодезический метод	0.1	-
6714	436454.06	2327837.29	437000.95	2325393.93	Геодезический метод	0.1	-
6715	436448.76	2327837.45	436999.05	2325395.41	Геодезический метод	0.1	-
6716	436442.19	2327837.66	436997.11	2325396.81	Геодезический метод	0.1	-
6717	436438.68	2327838.01	436995.62	2325397.78	Геодезический метод	0.1	-
6718	436433.57	2327838.98	436993.82	2325398.57	Геодезический метод	0.1	-
6719	436430.48	2327839.51	436991.94	2325398.81	Геодезический метод	0.1	-
6720	436424.97	2327839.54	436990.00	2325398.52	Геодезический метод	0.1	-
6721	436421.62	2327839.11	436988.31	2325397.92	Геодезический метод	0.1	-
6722	436418.11	2327839.10	436987.25	2325397.20	Геодезический метод	0.1	-
6723	436414.81	2327839.34	436986.25	2325396.88	Геодезический метод	0.1	-
6724	436411.19	2327839.54	436985.16	2325396.91	Геодезический метод	0.1	-
6725	436407.88	2327839.67	436984.84	2325396.42	Геодезический метод	0.1	-
6726	436404.96	2327839.52	436984.28	2325395.70	Геодезический метод	0.1	-
6727	436403.01	2327843.14	436983.57	2325395.06	Геодезический метод	0.1	-
6728	436399.48	2327842.98	436981.62	2325394.47	Геодезический метод	0.1	-
6729	436394.37	2327841.70	436979.07	2325393.65	Геодезический метод	0.1	-
6730	436389.29	2327840.99	436977.51	2325392.44	Геодезический метод	0.1	-
6731	436385.62	2327841.24	436976.39	2325391.33	Геодезический метод	0.1	-

## 2. Сведения о характерных точках границ объекта

Обозначение характерных точек границ	Существующие координаты, м		Измененные (уточненные) координаты, м		Метод определения координат характерной точки	Средняя квадратическая погрешность положения характерной точки (Мт), м	Описание обозначения точки на местности (при наличии)
	X	Y	X	Y			
1	2	3	4	5	6	7	8
6732	436382.44	2327841.93	436975.91	2325390.20	Геодезический метод	0.1	-
6733	436378.93	2327842.43	436975.74	2325389.12	Геодезический метод	0.1	-
6734	436372.10	2327842.86	436975.37	2325388.24	Геодезический метод	0.1	-
6735	436368.80	2327843.36	436974.17	2325387.87	Геодезический метод	0.1	-
6736	436364.64	2327844.04	436972.88	2325387.66	Геодезический метод	0.1	-
6737	436360.06	2327843.89	436971.15	2325387.70	Геодезический метод	0.1	-
6738	436354.82	2327845.00	436969.42	2325388.29	Геодезический метод	0.1	-
6739	436350.94	2327846.48	436967.39	2325388.40	Геодезический метод	0.1	-
6740	436344.72	2327846.69	436965.55	2325388.38	Геодезический метод	0.1	-
6741	436340.15	2327847.74	436963.34	2325389.19	Геодезический метод	0.1	-
6742	436334.37	2327848.74	436960.91	2325390.84	Геодезический метод	0.1	-
6743	436329.02	2327849.12	436958.52	2325392.73	Геодезический метод	0.1	-
6744	436324.50	2327848.74	436956.33	2325393.92	Геодезический метод	0.1	-
6745	436317.84	2327849.57	436954.95	2325394.83	Геодезический метод	0.1	-
6746	436312.44	2327850.04	436953.11	2325396.04	Геодезический метод	0.1	-
6747	436305.81	2327850.21	436952.29	2325396.96	Геодезический метод	0.1	-
6748	436300.44	2327850.85	436950.94	2325398.28	Геодезический метод	0.1	-
6749	436298.38	2327851.62	436950.51	2325399.23	Геодезический метод	0.1	-
6750	436295.19	2327852.59	436949.98	2325399.89	Геодезический метод	0.1	-
6751	436292.45	2327853.21	436948.70	2325400.22	Геодезический метод	0.1	-
6752	436287.96	2327853.29	436947.74	2325401.04	Геодезический метод	0.1	-
6753	436282.80	2327853.61	436946.97	2325402.34	Геодезический метод	0.1	-
6754	436280.09	2327853.87	436945.56	2325403.52	Геодезический метод	0.1	-
6755	436276.61	2327855.03	436944.06	2325404.94	Геодезический метод	0.1	-
6756	436273.68	2327854.64	436942.77	2325406.56	Геодезический метод	0.1	-
6757	436270.90	2327854.19	436941.67	2325408.23	Геодезический метод	0.1	-

## 2. Сведения о характерных точках границ объекта

Обозначение характерных точек границ	Существующие координаты, м		Измененные (уточненные) координаты, м		Метод определения координат характерной точки	Средняя квадратическая погрешность положения характерной точки (Мт), м	Описание обозначения точки на местности (при наличии)
	X	Y	X	Y			
1	2	3	4	5	6	7	8
6758	436267.41	2327855.31	436940.66	2325409.85	Геодезический метод	0.1	-
6759	436260.40	2327855.59	436939.85	2325411.00	Геодезический метод	0.1	-
6760	436256.45	2327855.34	436938.82	2325411.52	Геодезический метод	0.1	-
6761	436250.91	2327856.24	436937.40	2325412.01	Геодезический метод	0.1	-
6762	436248.34	2327857.26	436935.99	2325413.18	Геодезический метод	0.1	-
6763	436244.63	2327858.14	436934.59	2325414.80	Геодезический метод	0.1	-
6764	436241.16	2327858.27	436933.83	2325416.01	Геодезический метод	0.1	-
6765	436237.48	2327858.47	436932.88	2325417.77	Геодезический метод	0.1	-
6766	436233.84	2327859.64	436931.87	2325419.00	Геодезический метод	0.1	-
6767	436231.30	2327861.48	436930.44	2325419.22	Геодезический метод	0.1	-
6768	436226.18	2327861.64	436927.89	2325418.50	Геодезический метод	0.1	-
6769	436223.58	2327861.55	436925.53	2325417.44	Геодезический метод	0.1	-
6770	436220.76	2327861.81	436923.61	2325415.58	Геодезический метод	0.1	-
6771	436217.57	2327862.80	436922.06	2325413.24	Геодезический метод	0.1	-
6772	436215.19	2327863.41	436921.33	2325411.39	Геодезический метод	0.1	-
6773	436211.50	2327863.67	436921.38	2325409.47	Геодезический метод	0.1	-
6774	436206.89	2327864.91	436921.39	2325408.31	Геодезический метод	0.1	-
6775	436202.97	2327865.37	436920.88	2325407.18	Геодезический метод	0.1	-
6776	436199.51	2327865.52	436920.86	2325406.51	Геодезический метод	0.1	-
6777	436196.94	2327866.41	436920.53	2325405.33	Геодезический метод	0.1	-
6778	436192.48	2327867.39	436920.07	2325404.14	Геодезический метод	0.1	-
6779	436186.88	2327867.75	436919.21	2325402.82	Геодезический метод	0.1	-
6780	436181.58	2327867.49	436917.65	2325401.82	Геодезический метод	0.1	-
6781	436178.16	2327867.33	436916.05	2325400.95	Геодезический метод	0.1	-
6782	436175.16	2327867.20	436914.36	2325400.62	Геодезический метод	0.1	-
6783	436170.86	2327868.34	436912.66	2325401.59	Геодезический метод	0.1	-

## 2. Сведения о характерных точках границ объекта

Обозначение характерных точек границ	Существующие координаты, м		Измененные (уточненные) координаты, м		Метод определения координат характерной точки	Средняя квадратическая погрешность положения характерной точки (Мт), м	Описание обозначения точки на местности (при наличии)
	X	Y	X	Y			
1	2	3	4	5	6	7	8
6784	436167.43	2327869.30	436911.71	2325401.99	Геодезический метод	0.1	-
6785	436162.96	2327869.47	436910.81	2325402.02	Геодезический метод	0.1	-
6786	436160.95	2327870.29	436909.90	2325402.19	Геодезический метод	0.1	-
6787	436154.16	2327871.49	436909.50	2325402.97	Геодезический метод	0.1	-
6788	436148.29	2327872.37	436909.15	2325404.46	Геодезический метод	0.1	-
6789	436139.02	2327873.64	436908.75	2325405.62	Геодезический метод	0.1	-
6790	436126.41	2327875.36	436908.35	2325406.64	Геодезический метод	0.1	-
6791	436121.31	2327875.95	436907.01	2325408.17	Геодезический метод	0.1	-
6792	436113.77	2327877.02	436906.27	2325409.05	Геодезический метод	0.1	-
6793	436109.94	2327878.14	436905.23	2325409.37	Геодезический метод	0.1	-
6794	436107.06	2327878.32	436904.07	2325409.40	Геодезический метод	0.1	-
6795	436104.63	2327878.64	436903.25	2325409.00	Геодезический метод	0.1	-
6796	436102.32	2327879.72	436902.76	2325408.48	Геодезический метод	0.1	-
6797	436100.71	2327880.68	436902.36	2325407.88	Геодезический метод	0.1	-
6798	436097.47	2327882.68	436902.00	2325407.12	Геодезический метод	0.1	-
6799	436094.62	2327883.59	436901.35	2325406.52	Геодезический метод	0.1	-
6800	436091.29	2327884.49	436900.58	2325406.29	Геодезический метод	0.1	-
6801	436087.31	2327884.95	436899.69	2325406.80	Геодезический метод	0.1	-
6802	436083.95	2327884.94	436898.77	2325408.22	Геодезический метод	0.1	-
6803	436079.87	2327885.51	436898.19	2325409.34	Геодезический метод	0.1	-
6804	436075.86	2327885.21	436897.41	2325410.52	Геодезический метод	0.1	-
6805	436072.66	2327884.94	436896.62	2325411.59	Геодезический метод	0.1	-
6806	436070.55	2327885.81	436895.77	2325412.14	Геодезический метод	0.1	-
6807	436068.24	2327886.63	436894.78	2325412.55	Геодезический метод	0.1	-
6808	436065.56	2327886.45	436893.77	2325412.58	Геодезический метод	0.1	-
6809	436062.53	2327886.59	436893.02	2325413.23	Геодезический метод	0.1	-

## 2. Сведения о характерных точках границ объекта

Обозначение характерных точек границ	Существующие координаты, м		Измененные (уточненные) координаты, м		Метод определения координат характерной точки	Средняя квадратическая погрешность положения характерной точки (Мт), м	Описание обозначения точки на местности (при наличии)
	X	Y	X	Y			
1	2	3	4	5	6	7	8
6810	436059.67	2327888.03	436892.63	2325414.43	Геодезический метод	0.1	-
6811	436057.55	2327888.64	436892.62	2325415.73	Геодезический метод	0.1	-
6812	436054.46	2327889.75	436892.59	2325417.65	Геодезический метод	0.1	-
6813	436050.40	2327891.18	436892.64	2325419.56	Геодезический метод	0.1	-
6814	436046.70	2327891.27	436892.75	2325422.00	Геодезический метод	0.1	-
6815	436042.87	2327891.88	436892.93	2325424.49	Геодезический метод	0.1	-
6816	436040.32	2327892.66	436893.88	2325427.66	Геодезический метод	0.1	-
6817	436038.71	2327893.36	436894.31	2325429.54	Геодезический метод	0.1	-
6818	436037.03	2327894.37	436894.48	2325430.95	Геодезический метод	0.1	-
6819	436034.59	2327894.08	436894.29	2325432.73	Геодезический метод	0.1	-
6820	436032.78	2327894.64	436893.94	2325434.04	Геодезический метод	0.1	-
6821	436026.29	2327895.43	436892.56	2325434.82	Геодезический метод	0.1	-
6822	436023.37	2327896.31	436890.82	2325434.49	Геодезический метод	0.1	-
6823	436021.02	2327897.08	436889.37	2325433.86	Геодезический метод	0.1	-
6824	436017.35	2327897.59	436888.25	2325433.23	Геодезический метод	0.1	-
6825	436012.39	2327899.45	436886.81	2325433.12	Геодезический метод	0.1	-
6826	436004.67	2327901.48	436885.41	2325432.59	Геодезический метод	0.1	-
6827	436002.32	2327902.55	436884.71	2325431.46	Геодезический метод	0.1	-
6828	435997.99	2327904.60	436883.97	2325430.13	Геодезический метод	0.1	-
6829	435995.60	2327906.01	436883.54	2325428.70	Геодезический метод	0.1	-
6830	435992.08	2327906.11	436883.04	2325427.76	Геодезический метод	0.1	-
6831	435988.53	2327906.21	436882.00	2325426.92	Геодезический метод	0.1	-
6832	435984.49	2327905.22	436881.02	2325425.96	Геодезический метод	0.1	-
6833	435979.11	2327904.48	436879.76	2325425.41	Геодезический метод	0.1	-
6834	435972.01	2327904.20	436878.02	2325424.79	Геодезический метод	0.1	-
6835	435964.44	2327904.41	436876.05	2325423.88	Геодезический метод	0.1	-



## 2. Сведения о характерных точках границ объекта

Обозначение характерных точек границ	Существующие координаты, м		Измененные (уточненные) координаты, м		Метод определения координат характерной точки	Средняя квадратическая погрешность положения характерной точки (Мп), м	Описание обозначения точки на местности (при наличии)
	X	Y	X	Y			
1	2	3	4	5	6	7	8
6836	435952.08	2327907.45	436875.16	2325422.71	Геодезический метод	0.1	-
6837	435924.06	2327912.80	436874.65	2325421.62	Геодезический метод	0.1	-
6838	435915.72	2327914.11	436874.15	2325420.92	Геодезический метод	0.1	-
6839	435888.43	2327916.74	436872.99	2325420.52	Геодезический метод	0.1	-
6840	435861.68	2327918.81	436871.44	2325420.56	Геодезический метод	0.1	-
6841	435848.69	2327919.43	436869.88	2325421.28	Геодезический метод	0.1	-
6842	435840.30	2327919.65	436867.57	2325422.25	Геодезический метод	0.1	-
6843	435822.21	2327922.58	436866.15	2325422.92	Геодезический метод	0.1	-
6844	435807.40	2327926.23	436864.69	2325424.33	Геодезический метод	0.1	-
6845	435796.33	2327927.87	436863.57	2325425.17	Геодезический метод	0.1	-
6846	435786.10	2327930.32	436862.62	2325425.56	Геодезический метод	0.1	-
6847	435776.18	2327934.93	436862.51	2325425.61	Геодезический метод	0.1	-
6848	435770.45	2327937.80	436862.19	2325425.74	Геодезический метод	0.1	-
6849	435767.06	2327938.70	436861.58	2325425.55	Геодезический метод	0.1	-
6850	435759.20	2327938.64	436861.37	2325425.48	Геодезический метод	0.1	-
6851	435752.00	2327937.30	436860.94	2325425.35	Геодезический метод	0.1	-
6852	435743.95	2327936.60	436859.87	2325424.71	Геодезический метод	0.1	-
6853	435726.29	2327935.18	436858.29	2325424.51	Геодезический метод	0.1	-
6854	435689.90	2327933.99	436856.60	2325424.14	Геодезический метод	0.1	-
6855	435644.51	2327931.15	436853.90	2325423.31	Геодезический метод	0.1	-
6856	435626.20	2327930.38	436852.91	2325422.28	Геодезический метод	0.1	-
6857	435603.93	2327931.90	436852.02	2325421.26	Геодезический метод	0.1	-
6858	435582.00	2327931.87	436851.32	2325420.18	Геодезический метод	0.1	-
6859	435574.18	2327932.20	436850.86	2325419.28	Геодезический метод	0.1	-
6860	435565.92	2327931.99	436850.13	2325418.59	Геодезический метод	0.1	-
6861	435555.26	2327931.04	436848.78	2325418.49	Геодезический метод	0.1	-

## 2. Сведения о характерных точках границ объекта

Обозначение характерных точек границ	Существующие координаты, м		Измененные (уточненные) координаты, м		Метод определения координат характерной точки	Средняя квадратическая погрешность положения характерной точки (Мт), м	Описание обозначения точки на местности (при наличии)
	X	Y	X	Y			
1	2	3	4	5	6	7	8
6862	435548.55	2327930.88	436847.69	2325418.85	Геодезический метод	0.1	-
6863	435544.89	2327930.79	436846.69	2325418.98	Геодезический метод	0.1	-
6864	435538.46	2327931.06	436845.80	2325419.39	Геодезический метод	0.1	-
6865	435529.23	2327931.47	436845.10	2325420.12	Геодезический метод	0.1	-
6866	435519.57	2327931.60	436844.70	2325421.23	Геодезический метод	0.1	-
6867	435513.65	2327930.73	436844.66	2325422.86	Геодезический метод	0.1	-
6868	435500.33	2327927.36	436845.22	2325424.43	Геодезический метод	0.1	-
6869	435494.23	2327925.74	436846.44	2325426.59	Геодезический метод	0.1	-
6870	435486.45	2327923.87	436847.59	2325428.28	Геодезический метод	0.1	-
6871	435480.26	2327923.58	436848.38	2325429.30	Геодезический метод	0.1	-
6872	435469.19	2327922.21	436849.12	2325429.81	Геодезический метод	0.1	-
6873	435459.09	2327921.10	436849.70	2325430.49	Геодезический метод	0.1	-
6874	435446.39	2327919.81	436849.58	2325431.69	Геодезический метод	0.1	-
6875	435428.18	2327920.08	436848.69	2325432.29	Геодезический метод	0.1	-
6876	435423.58	2327920.98	436846.72	2325431.92	Геодезический метод	0.1	-
6877	435418.64	2327920.77	436845.27	2325431.29	Геодезический метод	0.1	-
6878	435415.30	2327920.64	436841.88	2325430.27	Геодезический метод	0.1	-
6879	435411.01	2327920.11	436837.63	2325428.88	Геодезический метод	0.1	-
6880	435404.72	2327917.69	436834.86	2325427.76	Геодезический метод	0.1	-
6881	435400.83	2327915.60	436830.40	2325426.84	Геодезический метод	0.1	-
6882	435389.27	2327911.86	436827.86	2325426.72	Геодезический метод	0.1	-
6883	435379.65	2327910.86	436824.80	2325427.05	Геодезический метод	0.1	-
6884	435366.74	2327909.01	436820.03	2325427.97	Геодезический метод	0.1	-
6885	435351.63	2327905.28	436816.79	2325428.54	Геодезический метод	0.1	-
6886	435334.47	2327899.81	436814.77	2325427.94	Геодезический метод	0.1	-
6887	435320.30	2327895.30	436812.77	2325428.18	Геодезический метод	0.1	-

## 2. Сведения о характерных точках границ объекта

Обозначение характерных точек границ	Существующие координаты, м		Измененные (уточненные) координаты, м		Метод определения координат характерной точки	Средняя квадратическая погрешность положения характерной точки (Мт), м	Описание обозначения точки на местности (при наличии)
	X	Y	X	Y			
1	2	3	4	5	6	7	8
6888	435308.20	2327889.45	436810.96	2325428.43	Геодезический метод	0.1	-
6889	435290.82	2327882.97	436808.84	2325428.11	Геодезический метод	0.1	-
6890	435264.69	2327877.41	436806.24	2325427.23	Геодезический метод	0.1	-
6891	435256.35	2327875.00	436803.63	2325426.35	Геодезический метод	0.1	-
6892	435232.89	2327868.23	436798.30	2325423.55	Геодезический метод	0.1	-
6893	435199.79	2327859.02	436795.26	2325421.15	Геодезический метод	0.1	-
6894	435189.29	2327854.76	436795.16	2325421.09	Геодезический метод	0.1	-
6895	435178.98	2327850.77	436795.04	2325421.02	Геодезический метод	0.1	-
6896	435169.81	2327847.84	436792.64	2325419.60	Геодезический метод	0.1	-
6897	435147.39	2327842.07	436791.10	2325417.78	Геодезический метод	0.1	-
6898	435156.26	2327811.95	436790.05	2325416.48	Геодезический метод	0.1	-
6899	435157.75	2327806.90	436789.59	2325415.20	Геодезический метод	0.1	-
6900	435221.66	2327826.20	436789.73	2325413.72	Геодезический метод	0.1	-
6901	435391.83	2327828.31	436789.65	2325412.29	Геодезический метод	0.1	-
6902	435390.78	2327815.56	436788.88	2325410.73	Геодезический метод	0.1	-
6903	435396.93	2327803.45	436788.36	2325410.27	Геодезический метод	0.1	-
6904	435406.33	2327794.47	436787.80	2325409.71	Геодезический метод	0.1	-
6905	435422.97	2327787.74	436786.74	2325409.45	Геодезический метод	0.1	-
6906	435458.20	2327417.42	436785.58	2325409.01	Геодезический метод	0.1	-
6907	435838.51	2327458.55	436784.60	2325408.41	Геодезический метод	0.1	-
6908	435765.02	2327860.71	436783.86	2325407.48	Геодезический метод	0.1	-
6909	435757.33	2327861.04	436782.57	2325406.09	Геодезический метод	0.1	-
6910	435755.16	2327883.84	436782.12	2325405.42	Геодезический метод	0.1	-
6911	435859.35	2327878.62	436781.00	2325404.41	Геодезический метод	0.1	-
6912	435899.64	2327876.56	436780.41	2325403.67	Геодезический метод	0.1	-
6913	435968.55	2327869.07	436779.23	2325403.18	Геодезический метод	0.1	-

## 2. Сведения о характерных точках границ объекта

Обозначение характерных точек границ	Существующие координаты, м		Измененные (уточненные) координаты, м		Метод определения координат характерной точки	Средняя квадратическая погрешность положения характерной точки (Мт), м	Описание обозначения точки на местности (при наличии)
	X	Y	X	Y			
1	2	3	4	5	6	7	8
6914	436017.10	2327862.26	436777.92	2325403.13	Геодезический метод	0.1	-
6915	436160.77	2327840.08	436776.33	2325403.21	Геодезический метод	0.1	-
6916	436236.46	2327829.63	436773.93	2325403.10	Геодезический метод	0.1	-
6917	436333.12	2327818.67	436771.53	2325402.88	Геодезический метод	0.1	-
6918	436358.78	2327816.55	436768.55	2325402.12	Геодезический метод	0.1	-
6919	436376.06	2327814.10	436767.86	2325402.24	Геодезический метод	0.1	-
6920	436433.04	2327809.03	436767.20	2325402.14	Геодезический метод	0.1	-
6921	436585.24	2327796.01	436766.14	2325401.86	Геодезический метод	0.1	-
6922	436649.77	2327791.75	436765.65	2325401.47	Геодезический метод	0.1	-
6923	436777.43	2327787.30	436765.43	2325401.08	Геодезический метод	0.1	-
6924	436895.69	2327783.69	436765.19	2325400.25	Геодезический метод	0.1	-
6925	437018.13	2327780.80	436764.55	2325399.37	Геодезический метод	0.1	-
6926	437026.03	2327781.77	436762.99	2325398.46	Геодезический метод	0.1	-
6927	437028.86	2327781.53	436760.26	2325396.82	Геодезический метод	0.1	-
6928	437086.59	2327772.23	436758.70	2325395.31	Геодезический метод	0.1	-
6929	437134.95	2327765.10	436756.45	2325393.95	Геодезический метод	0.1	-
6930	437134.57	2327761.68	436754.51	2325393.04	Геодезический метод	0.1	-
6931	437146.84	2327759.69	436752.88	2325392.80	Геодезический метод	0.1	-
6932	437147.30	2327763.27	436751.07	2325392.76	Геодезический метод	0.1	-
6933	437181.45	2327756.71	436747.44	2325393.06	Геодезический метод	0.1	-
6934	437211.93	2327746.37	436742.10	2325393.10	Геодезический метод	0.1	-
6935	437240.52	2327734.84	436734.86	2325393.39	Геодезический метод	0.1	-
6936	437244.03	2327742.66	436733.01	2325393.78	Геодезический метод	0.1	-
6937	437246.81	2327744.03	436732.77	2325393.83	Геодезический метод	0.1	-
6938	437261.20	2327739.56	436731.04	2325393.70	Геодезический метод	0.1	-
6939	437260.00	2327735.72	436726.72	2325392.68	Геодезический метод	0.1	-

## 2. Сведения о характерных точках границ объекта

Обозначение характерных точек границ	Существующие координаты, м		Измененные (уточненные) координаты, м		Метод определения координат характерной точки	Средняя квадратическая погрешность положения характерной точки (Мт), м	Описание обозначения точки на местности (при наличии)
	X	Y	X	Y			
1	2	3	4	5	6	7	8
6940	437293.38	2327726.71	436721.22	2325391.13	Геодезический метод	0.1	-
6941	437299.10	2327742.83	436718.19	2325388.82	Геодезический метод	0.1	-
6942	437318.32	2327739.48	436715.25	2325386.34	Геодезический метод	0.1	-
6943	437316.77	2327728.68	436712.61	2325384.22	Геодезический метод	0.1	-
6944	437342.81	2327725.64	436712.58	2325383.07	Геодезический метод	0.1	-
6945	437346.47	2327736.77	436712.74	2325382.11	Геодезический метод	0.1	-
6946	437347.87	2327739.06	436712.89	2325380.77	Геодезический метод	0.1	-
6947	437349.73	2327739.70	436712.66	2325379.54	Геодезический метод	0.1	-
6948	437376.47	2327733.20	436711.54	2325377.17	Геодезический метод	0.1	-
6949	437379.02	2327734.50	436710.34	2325375.40	Геодезический метод	0.1	-
6950	437387.77	2327733.03	436709.07	2325374.39	Геодезический метод	0.1	-
6951	437392.11	2327730.65	436706.36	2325373.13	Геодезический метод	0.1	-
6952	437395.73	2327726.22	436704.61	2325372.04	Геодезический метод	0.1	-
6953	437396.97	2327722.72	436702.66	2325370.47	Геодезический метод	0.1	-
6954	437407.53	2327721.09	436699.57	2325367.32	Геодезический метод	0.1	-
6955	437412.01	2327732.93	436698.58	2325366.11	Геодезический метод	0.1	-
6956	437412.77	2327733.84	436698.34	2325364.49	Геодезический метод	0.1	-
6957	437414.00	2327734.67	436698.14	2325360.76	Геодезический метод	0.1	-
6958	437418.91	2327735.60	436698.53	2325358.18	Геодезический метод	0.1	-
6959	437421.42	2327735.75	436698.76	2325356.16	Геодезический метод	0.1	-
6960	437424.01	2327735.76	436698.80	2325354.25	Геодезический метод	0.1	-
6961	437428.64	2327735.55	436698.36	2325352.25	Геодезический метод	0.1	-
6962	437439.23	2327734.81	436691.91	2325341.93	Геодезический метод	0.1	-
6963	437440.57	2327735.81	436688.75	2325338.78	Геодезический метод	0.1	-
6964	437442.77	2327737.15	436686.81	2325337.97	Геодезический метод	0.1	-
6965	437449.22	2327737.91	436683.17	2325337.61	Геодезический метод	0.1	-

## 2. Сведения о характерных точках границ объекта

Обозначение характерных точек границ	Существующие координаты, м		Измененные (уточненные) координаты, м		Метод определения координат характерной точки	Средняя квадратическая погрешность положения характерной точки (Мт), м	Описание обозначения точки на местности (при наличии)
	X	Y	X	Y			
1	2	3	4	5	6	7	8
6966	437462.23	2327740.43	436679.96	2325338.84	Геодезический метод	0.1	-
6967	437488.62	2327739.70	436676.91	2325339.42	Геодезический метод	0.1	-
6968	437494.74	2327739.41	436671.82	2325340.42	Геодезический метод	0.1	-
6969	437501.95	2327738.96	436668.68	2325340.90	Геодезический метод	0.1	-
6970	437516.60	2327738.20	436664.85	2325341.01	Геодезический метод	0.1	-
6971	437526.19	2327736.39	436663.38	2325341.35	Геодезический метод	0.1	-
6972	437529.86	2327735.57	436661.21	2325342.17	Геодезический метод	0.1	-
6973	437536.55	2327734.41	436658.19	2325343.51	Геодезический метод	0.1	-
6974	437536.58	2327734.02	436652.86	2325345.95	Геодезический метод	0.1	-
6975	437537.72	2327735.94	436649.52	2325349.11	Геодезический метод	0.1	-
6976	437565.41	2327727.50	436644.89	2325354.02	Геодезический метод	0.1	-
6977	437573.11	2327724.60	436643.14	2325356.45	Геодезический метод	0.1	-
6978	437550.20	2327669.39	436642.54	2325358.76	Геодезический метод	0.1	-
6979	437549.67	2327668.83	436642.50	2325360.77	Геодезический метод	0.1	-
6980	437549.70	2327655.02	436643.61	2325362.56	Геодезический метод	0.1	-
6981	437547.61	2327648.63	436645.00	2325364.23	Геодезический метод	0.1	-
6982	437540.81	2327637.22	436645.70	2325365.54	Геодезический метод	0.1	-
6983	437529.78	2327611.90	436645.96	2325367.54	Геодезический метод	0.1	-
6984	437543.18	2327606.15	436645.35	2325369.85	Геодезический метод	0.1	-
6985	437550.93	2327607.33	436644.02	2325372.95	Геодезический метод	0.1	-
6986	437553.88	2327606.09	436641.88	2325376.54	Геодезический метод	0.1	-
6987	437557.23	2327600.91	436640.86	2325377.61	Геодезический метод	0.1	-
6988	437574.13	2327592.35	436639.42	2325378.69	Геодезический метод	0.1	-
6989	437631.92	2327747.58	436637.83	2325379.98	Геодезический метод	0.1	-
6990	437747.09	2327756.12	436637.08	2325380.39	Геодезический метод	0.1	-
6991	437874.86	2327765.59	436636.02	2325380.03	Геодезический метод	0.1	-

## 2. Сведения о характерных точках границ объекта

Обозначение характерных точек границ	Существующие координаты, м		Измененные (уточненные) координаты, м		Метод определения координат характерной точки	Средняя квадратическая погрешность положения характерной точки (Мт), м	Описание обозначения точки на местности (при наличии)
	X	Y	X	Y			
1	2	3	4	5	6	7	8
6992	437896.48	2327736.30	436633.78	2325378.57	Геодезический метод	0.1	-
6993	437923.47	2327709.07	436629.60	2325375.93	Геодезический метод	0.1	-
6994	437927.55	2327698.47	436626.10	2325373.84	Геодезический метод	0.1	-
6995	437932.30	2327639.48	436623.88	2325373.05	Геодезический метод	0.1	-
6996	437936.53	2327596.06	436622.44	2325372.80	Геодезический метод	0.1	-
6997	437979.75	2327602.23	436619.87	2325372.79	Геодезический метод	0.1	-
6998	437980.00	2327616.67	436617.97	2325372.93	Геодезический метод	0.1	-
6999	437981.31	2327635.51	436611.58	2325373.51	Геодезический метод	0.1	-
7000	437953.57	2327632.60	436609.32	2325374.43	Геодезический метод	0.1	-
7001	437944.55	2327631.64	436605.18	2325376.17	Геодезический метод	0.1	-
7002	437941.96	2327663.18	436601.41	2325377.81	Геодезический метод	0.1	-
7003	437939.05	2327718.06	436598.48	2325378.76	Геодезический метод	0.1	-
7004	437914.08	2327753.72	436596.67	2325379.85	Геодезический метод	0.1	-
7005	437924.67	2327761.72	436595.37	2325381.50	Геодезический метод	0.1	-
7006	437937.29	2327771.66	436594.36	2325382.59	Геодезический метод	0.1	-
7007	438007.30	2327761.08	436593.04	2325382.91	Геодезический метод	0.1	-
7008	438034.19	2327756.99	436592.17	2325382.75	Геодезический метод	0.1	-
7009	438046.19	2327755.87	436590.71	2325381.64	Геодезический метод	0.1	-
7010	438079.84	2327756.40	436589.34	2325380.44	Геодезический метод	0.1	-
7011	438093.08	2327754.70	436588.34	2325378.95	Геодезический метод	0.1	-
7012	438132.37	2327749.64	436588.08	2325376.86	Геодезический метод	0.1	-
7013	438135.62	2327749.23	436587.75	2325375.34	Геодезический метод	0.1	-
7014	438138.54	2327744.57	436586.96	2325374.32	Геодезический метод	0.1	-
7015	438147.73	2327741.61	436585.89	2325373.30	Геодезический метод	0.1	-
7016	438148.03	2327736.76	436584.63	2325372.77	Геодезический метод	0.1	-
7017	438235.65	2327731.63	436582.80	2325372.43	Геодезический метод	0.1	-

## 2. Сведения о характерных точках границ объекта

Обозначение характерных точек границ	Существующие координаты, м		Измененные (уточненные) координаты, м		Метод определения координат характерной точки	Средняя квадратическая погрешность положения характерной точки (Мт), м	Описание обозначения точки на местности (при наличии)
	X	Y	X	Y			
1	2	3	4	5	6	7	8
7018	438250.87	2327731.63	436580.89	2325372.30	Геодезический метод	0.1	-
7019	438261.06	2327731.40	436578.88	2325371.88	Геодезический метод	0.1	-
7020	438262.07	2327730.60	436576.06	2325371.00	Геодезический метод	0.1	-
7021	438262.58	2327728.21	436572.97	2325369.77	Геодезический метод	0.1	-
7022	438271.96	2327728.47	436570.65	2325368.87	Геодезический метод	0.1	-
7023	438272.13	2327730.43	436569.40	2325369.00	Геодезический метод	0.1	-
7024	438274.28	2327730.44	436567.70	2325369.53	Геодезический метод	0.1	-
7025	438285.22	2327730.49	436566.68	2325370.51	Геодезический метод	0.1	-
7026	438285.40	2327724.24	436566.43	2325371.38	Геодезический метод	0.1	-
7027	438291.53	2327724.46	436566.03	2325373.96	Геодезический метод	0.1	-
7028	438291.80	2327725.23	436565.82	2325374.45	Геодезический метод	0.1	-
7029	438302.53	2327725.61	436565.65	2325374.86	Геодезический метод	0.1	-
7030	438307.04	2327725.99	436565.49	2325375.22	Геодезический метод	0.1	-
7031	438321.81	2327725.29	436564.58	2325375.54	Геодезический метод	0.1	-
7032	438329.93	2327724.66	436564.23	2325375.66	Геодезический метод	0.1	-
7033	438335.31	2327722.43	436563.70	2325375.84	Геодезический метод	0.1	-
7034	438341.51	2327722.54	436560.68	2325376.88	Геодезический метод	0.1	-
7035	438355.81	2327720.40	436558.03	2325377.81	Геодезический метод	0.1	-
7036	438362.62	2327718.59	436556.62	2325378.34	Геодезический метод	0.1	-
7037	438366.72	2327717.92	436555.88	2325378.92	Геодезический метод	0.1	-
7038	438370.59	2327716.88	436555.83	2325380.26	Геодезический метод	0.1	-
7039	438372.23	2327716.58	436556.51	2325381.10	Геодезический метод	0.1	-
7040	438400.01	2327709.40	436558.09	2325382.58	Геодезический метод	0.1	-
7041	438420.23	2327704.10	436559.26	2325383.69	Геодезический метод	0.1	-
7042	438431.92	2327702.61	436560.16	2325384.91	Геодезический метод	0.1	-
7043	438444.34	2327699.42	436560.97	2325386.50	Геодезический метод	0.1	-



## 2. Сведения о характерных точках границ объекта

Обозначение характерных точек границ	Существующие координаты, м		Измененные (уточненные) координаты, м		Метод определения координат характерной точки	Средняя квадратическая погрешность положения характерной точки (Мт), м	Описание обозначения точки на местности (при наличии)
	X	Y	X	Y			
1	2	3	4	5	6	7	8
7044	438449.00	2327697.99	436561.76	2325388.08	Геодезический метод	0.1	-
7045	438450.51	2327697.32	436561.99	2325389.40	Геодезический метод	0.1	-
7046	438450.49	2327696.98	436561.55	2325390.57	Геодезический метод	0.1	-
7047	438476.57	2327691.79	436560.73	2325391.92	Геодезический метод	0.1	-
7048	438506.71	2327680.97	436559.15	2325393.30	Геодезический метод	0.1	-
7049	438556.41	2327668.54	436554.89	2325397.24	Геодезический метод	0.1	-
7050	438575.18	2327664.74	436551.81	2325399.88	Геодезический метод	0.1	-
7051	438575.03	2327663.78	436549.78	2325402.13	Геодезический метод	0.1	-
7052	438608.94	2327657.92	436548.48	2325403.48	Геодезический метод	0.1	-
7053	438636.73	2327652.68	436546.88	2325404.17	Геодезический метод	0.1	-
н7054	-	-	436545.17	2325404.22	Геодезический метод	0.1	-
н7055	-	-	436543.63	2325403.60	Геодезический метод	0.1	-
н7056	-	-	436542.35	2325402.41	Геодезический метод	0.1	-
н7057	-	-	436540.57	2325400.26	Геодезический метод	0.1	-
н7058	-	-	436538.57	2325397.10	Геодезический метод	0.1	-
н7059	-	-	436536.46	2325392.96	Геодезический метод	0.1	-
н7060	-	-	436535.60	2325389.67	Геодезический метод	0.1	-
н7061	-	-	436535.24	2325387.60	Геодезический метод	0.1	-
н7062	-	-	436535.43	2325384.35	Геодезический метод	0.1	-
н7063	-	-	436536.04	2325382.34	Геодезический метод	0.1	-
н7064	-	-	436536.27	2325380.23	Геодезический метод	0.1	-
н7065	-	-	436536.19	2325377.76	Геодезический метод	0.1	-
н7066	-	-	436535.85	2325375.87	Геодезический метод	0.1	-
н7067	-	-	436535.43	2325374.64	Геодезический метод	0.1	-
н7068	-	-	436533.96	2325373.06	Геодезический метод	0.1	-
н7069	-	-	436530.04	2325369.19	Геодезический метод	0.1	-

## 2. Сведения о характерных точках границ объекта

Обозначение характерных точек границ	Существующие координаты, м		Измененные (уточненные) координаты, м		Метод определения координат характерной точки	Средняя квадратическая погрешность положения характерной точки (Мт), м	Описание обозначения точки на местности (при наличии)
	X	Y	X	Y			
1	2	3	4	5	6	7	8
н7070	-	-	436528.15	2325366.68	Геодезический метод	0.1	-
н7071	-	-	436525.89	2325364.36	Геодезический метод	0.1	-
н7072	-	-	436523.46	2325362.63	Геодезический метод	0.1	-
н7073	-	-	436521.42	2325361.26	Геодезический метод	0.1	-
н7074	-	-	436519.30	2325360.56	Геодезический метод	0.1	-
н7075	-	-	436517.78	2325360.69	Геодезический метод	0.1	-
н7076	-	-	436516.18	2325361.40	Геодезический метод	0.1	-
н7077	-	-	436514.41	2325362.60	Геодезический метод	0.1	-
н7078	-	-	436512.75	2325364.46	Геодезический метод	0.1	-
н7079	-	-	436510.33	2325366.34	Геодезический метод	0.1	-
н7080	-	-	436508.36	2325367.55	Геодезический метод	0.1	-
н7081	-	-	436506.56	2325367.98	Геодезический метод	0.1	-
н7082	-	-	436504.56	2325368.04	Геодезический метод	0.1	-
н7083	-	-	436502.46	2325367.53	Геодезический метод	0.1	-
н7084	-	-	436499.56	2325366.57	Геодезический метод	0.1	-
н7085	-	-	436491.83	2325362.98	Геодезический метод	0.1	-
н7086	-	-	436487.48	2325360.44	Геодезический метод	0.1	-
н7087	-	-	436486.10	2325358.58	Геодезический метод	0.1	-
н7088	-	-	436484.44	2325357.20	Геодезический метод	0.1	-
н7089	-	-	436482.23	2325356.60	Геодезический метод	0.1	-
н7090	-	-	436478.33	2325356.62	Геодезический метод	0.1	-
н7091	-	-	436476.80	2325356.19	Геодезический метод	0.1	-
н7092	-	-	436475.73	2325355.84	Геодезический метод	0.1	-
н7093	-	-	436475.12	2325354.52	Геодезический метод	0.1	-
н7094	-	-	436474.94	2325352.73	Геодезический метод	0.1	-
н7095	-	-	436475.03	2325351.20	Геодезический метод	0.1	-

## 2. Сведения о характерных точках границ объекта

Обозначение характерных точек границ	Существующие координаты, м		Измененные (уточненные) координаты, м		Метод определения координат характерной точки	Средняя квадратическая погрешность положения характерной точки (Мт), м	Описание обозначения точки на местности (при наличии)
	X	Y	X	Y			
1	2	3	4	5	6	7	8
н7096	-	-	436474.98	2325349.77	Геодезический метод	0.1	-
н7097	-	-	436474.15	2325347.61	Геодезический метод	0.1	-
н7098	-	-	436473.16	2325346.21	Геодезический метод	0.1	-
н7099	-	-	436472.08	2325345.00	Геодезический метод	0.1	-
н7100	-	-	436470.23	2325343.57	Геодезический метод	0.1	-
н7101	-	-	436461.81	2325340.32	Геодезический метод	0.1	-
н7102	-	-	436454.59	2325338.42	Геодезический метод	0.1	-
н7103	-	-	436447.75	2325337.04	Геодезический метод	0.1	-
н7104	-	-	436442.92	2325336.33	Геодезический метод	0.1	-
н7105	-	-	436439.68	2325336.10	Геодезический метод	0.1	-
н7106	-	-	436435.48	2325336.10	Геодезический метод	0.1	-
н7107	-	-	436432.48	2325336.54	Геодезический метод	0.1	-
н7108	-	-	436426.39	2325337.87	Геодезический метод	0.1	-
н7109	-	-	436423.64	2325339.56	Геодезический метод	0.1	-
н7110	-	-	436421.89	2325341.97	Геодезический метод	0.1	-
н7111	-	-	436421.81	2325344.70	Геодезический метод	0.1	-
н7112	-	-	436423.39	2325347.17	Геодезический метод	0.1	-
н7113	-	-	436427.14	2325352.57	Геодезический метод	0.1	-
н7114	-	-	436427.71	2325353.04	Геодезический метод	0.1	-
н7115	-	-	436428.25	2325353.50	Геодезический метод	0.1	-
н7116	-	-	436428.55	2325353.93	Геодезический метод	0.1	-
н7117	-	-	436428.77	2325354.26	Геодезический метод	0.1	-
н7118	-	-	436428.85	2325356.01	Геодезический метод	0.1	-
н7119	-	-	436428.47	2325358.56	Геодезический метод	0.1	-
н7120	-	-	436428.90	2325361.66	Геодезический метод	0.1	-
н7121	-	-	436430.70	2325364.90	Геодезический метод	0.1	-

## 2. Сведения о характерных точках границ объекта

Обозначение характерных точек границ	Существующие координаты, м		Измененные (уточненные) координаты, м		Метод определения координат характерной точки	Средняя квадратическая погрешность положения характерной точки (Мт), м	Описание обозначения точки на местности (при наличии)
	X	Y	X	Y			
1	2	3	4	5	6	7	8
н7122	-	-	436433.32	2325368.99	Геодезический метод	0.1	-
н7123	-	-	436434.57	2325375.27	Геодезический метод	0.1	-
н7124	-	-	436434.64	2325381.32	Геодезический метод	0.1	-
н7125	-	-	436434.58	2325384.45	Геодезический метод	0.1	-
н7126	-	-	436433.69	2325386.34	Геодезический метод	0.1	-
н7127	-	-	436432.17	2325387.29	Геодезический метод	0.1	-
н7128	-	-	436430.32	2325387.56	Геодезический метод	0.1	-
н7129	-	-	436428.18	2325387.75	Геодезический метод	0.1	-
н7130	-	-	436426.51	2325387.34	Геодезический метод	0.1	-
н7131	-	-	436424.12	2325386.27	Геодезический метод	0.1	-
н7132	-	-	436422.42	2325385.36	Геодезический метод	0.1	-
н7133	-	-	436420.47	2325385.15	Геодезический метод	0.1	-
н7134	-	-	436418.70	2325385.04	Геодезический метод	0.1	-
н7135	-	-	436412.39	2325383.56	Геодезический метод	0.1	-
н7136	-	-	436409.12	2325382.53	Геодезический метод	0.1	-
н7137	-	-	436407.56	2325382.40	Геодезический метод	0.1	-
н7138	-	-	436405.77	2325381.60	Геодезический метод	0.1	-
н7139	-	-	436404.56	2325380.58	Геодезический метод	0.1	-
н7140	-	-	436402.50	2325378.23	Геодезический метод	0.1	-
н7141	-	-	436401.91	2325376.01	Геодезический метод	0.1	-
н7142	-	-	436400.65	2325374.02	Геодезический метод	0.1	-
н7143	-	-	436398.55	2325372.65	Геодезический метод	0.1	-
н7144	-	-	436395.06	2325370.85	Геодезический метод	0.1	-
н7145	-	-	436392.05	2325368.93	Геодезический метод	0.1	-
н7146	-	-	436388.98	2325367.89	Геодезический метод	0.1	-
н7147	-	-	436387.20	2325367.58	Геодезический метод	0.1	-

## 2. Сведения о характерных точках границ объекта

Обозначение характерных точек границ	Существующие координаты, м		Измененные (уточненные) координаты, м		Метод определения координат характерной точки	Средняя квадратическая погрешность положения характерной точки (Мт), м	Описание обозначения точки на местности (при наличии)
	X	Y	X	Y			
1	2	3	4	5	6	7	8
н7148	-	-	436384.18	2325367.71	Геодезический метод	0.1	-
н7149	-	-	436380.70	2325368.65	Геодезический метод	0.1	-
н7150	-	-	436377.14	2325369.69	Геодезический метод	0.1	-
н7151	-	-	436374.70	2325369.79	Геодезический метод	0.1	-
н7152	-	-	436372.18	2325370.59	Геодезический метод	0.1	-
н7153	-	-	436369.00	2325371.71	Геодезический метод	0.1	-
н7154	-	-	436366.38	2325371.92	Геодезический метод	0.1	-
н7155	-	-	436364.36	2325372.69	Геодезический метод	0.1	-
н7156	-	-	436362.74	2325373.74	Геодезический метод	0.1	-
н7157	-	-	436361.29	2325373.90	Геодезический метод	0.1	-
н7158	-	-	436360.11	2325373.76	Геодезический метод	0.1	-
н7159	-	-	436358.63	2325373.83	Геодезический метод	0.1	-
н7160	-	-	436357.87	2325374.45	Геодезический метод	0.1	-
н7161	-	-	436357.54	2325375.93	Геодезический метод	0.1	-
н7162	-	-	436356.89	2325376.64	Геодезический метод	0.1	-
н7163	-	-	436356.05	2325377.46	Геодезический метод	0.1	-
н7164	-	-	436355.80	2325378.54	Геодезический метод	0.1	-
н7165	-	-	436356.05	2325379.81	Геодезический метод	0.1	-
н7166	-	-	436357.10	2325381.42	Геодезический метод	0.1	-
н7167	-	-	436358.17	2325383.72	Геодезический метод	0.1	-
н7168	-	-	436358.53	2325385.17	Геодезический метод	0.1	-
н7169	-	-	436358.27	2325385.87	Геодезический метод	0.1	-
н7170	-	-	436357.24	2325386.98	Геодезический метод	0.1	-
н7171	-	-	436354.95	2325388.06	Геодезический метод	0.1	-
н7172	-	-	436351.20	2325389.50	Геодезический метод	0.1	-
н7173	-	-	436349.83	2325389.45	Геодезический метод	0.1	-

## 2. Сведения о характерных точках границ объекта

Обозначение характерных точек границ	Существующие координаты, м		Измененные (уточненные) координаты, м		Метод определения координат характерной точки	Средняя квадратическая погрешность положения характерной точки (Мг), м	Описание обозначения точки на местности (при наличии)
	X	Y	X	Y			
1	2	3	4	5	6	7	8
н7174	-	-	436348.94	2325389.30	Геодезический метод	0.1	-
н7175	-	-	436348.22	2325388.55	Геодезический метод	0.1	-
н7176	-	-	436347.38	2325387.03	Геодезический метод	0.1	-
н7177	-	-	436346.50	2325384.81	Геодезический метод	0.1	-
н7178	-	-	436346.14	2325383.27	Геодезический метод	0.1	-
н7179	-	-	436345.50	2325382.02	Геодезический метод	0.1	-
н7180	-	-	436344.29	2325381.20	Геодезический метод	0.1	-
н7181	-	-	436343.02	2325381.25	Геодезический метод	0.1	-
н7182	-	-	436340.91	2325382.03	Геодезический метод	0.1	-
н7183	-	-	436336.10	2325384.51	Геодезический метод	0.1	-
н7184	-	-	436330.03	2325388.77	Геодезический метод	0.1	-
н7185	-	-	436328.49	2325389.55	Геодезический метод	0.1	-
н7186	-	-	436327.25	2325390.17	Геодезический метод	0.1	-
н7187	-	-	436326.02	2325391.00	Геодезический метод	0.1	-
н7188	-	-	436324.79	2325391.84	Геодезический метод	0.1	-
н7189	-	-	436323.01	2325393.48	Геодезический метод	0.1	-
н7190	-	-	436320.82	2325394.74	Геодезический метод	0.1	-
н7191	-	-	436319.66	2325395.18	Геодезический метод	0.1	-
н7192	-	-	436317.91	2325395.46	Геодезический метод	0.1	-
н7193	-	-	436316.18	2325396.12	Геодезический метод	0.1	-
н7194	-	-	436314.23	2325397.30	Геодезический метод	0.1	-
н7195	-	-	436312.74	2325398.93	Геодезический метод	0.1	-
н7196	-	-	436310.04	2325402.08	Геодезический метод	0.1	-
н7197	-	-	436309.13	2325403.58	Геодезический метод	0.1	-
н7198	-	-	436308.10	2325404.51	Геодезический метод	0.1	-
н7199	-	-	436307.05	2325405.05	Геодезический метод	0.1	-

## 2. Сведения о характерных точках границ объекта

Обозначение характерных точек границ	Существующие координаты, м		Измененные (уточненные) координаты, м		Метод определения координат характерной точки	Средняя квадратическая погрешность положения характерной точки (Мт), м	Описание обозначения точки на местности (при наличии)
	X	Y	X	Y			
1	2	3	4	5	6	7	8
н7200	-	-	436305.67	2325404.72	Геодезический метод	0.1	-
н7201	-	-	436303.78	2325404.11	Геодезический метод	0.1	-
н7202	-	-	436302.20	2325403.79	Геодезический метод	0.1	-
н7203	-	-	436300.73	2325403.56	Геодезический метод	0.1	-
н7204	-	-	436299.46	2325403.81	Геодезический метод	0.1	-
н7205	-	-	436298.68	2325404.25	Геодезический метод	0.1	-
н7206	-	-	436297.94	2325405.21	Геодезический метод	0.1	-
н7207	-	-	436297.31	2325406.56	Геодезический метод	0.1	-
н7208	-	-	436296.35	2325407.58	Геодезический метод	0.1	-
н7209	-	-	436295.16	2325408.18	Геодезический метод	0.1	-
н7210	-	-	436293.65	2325408.53	Геодезический метод	0.1	-
н7211	-	-	436287.24	2325409.45	Геодезический метод	0.1	-
н7212	-	-	436279.68	2325409.35	Геодезический метод	0.1	-
н7213	-	-	436276.21	2325409.55	Геодезический метод	0.1	-
н7214	-	-	436275.31	2325410.08	Геодезический метод	0.1	-
н7215	-	-	436274.77	2325411.28	Геодезический метод	0.1	-
н7216	-	-	436274.98	2325412.84	Геодезический метод	0.1	-
н7217	-	-	436275.58	2325416.28	Геодезический метод	0.1	-
н7218	-	-	436275.58	2325418.63	Геодезический метод	0.1	-
н7219	-	-	436275.16	2325421.29	Геодезический метод	0.1	-
н7220	-	-	436272.65	2325427.11	Геодезический метод	0.1	-
н7221	-	-	436269.82	2325432.71	Геодезический метод	0.1	-
н7222	-	-	436269.31	2325434.55	Геодезический метод	0.1	-
н7223	-	-	436269.10	2325436.51	Геодезический метод	0.1	-
н7224	-	-	436269.08	2325438.61	Геодезический метод	0.1	-
н7225	-	-	436269.07	2325440.19	Геодезический метод	0.1	-

## 2. Сведения о характерных точках границ объекта

Обозначение характерных точек границ	Существующие координаты, м		Измененные (уточненные) координаты, м		Метод определения координат характерной точки	Средняя квадратическая погрешность положения характерной точки (Мт), м	Описание обозначения точки на местности (при наличии)
	X	Y	X	Y			
1	2	3	4	5	6	7	8
н7226	-	-	436269.10	2325440.61	Геодезический метод	0.1	-
н7227	-	-	436269.26	2325442.53	Геодезический метод	0.1	-
н7228	-	-	436270.28	2325446.70	Геодезический метод	0.1	-
н7229	-	-	436270.27	2325448.70	Геодезический метод	0.1	-
н7230	-	-	436269.63	2325450.37	Геодезический метод	0.1	-
н7231	-	-	436267.26	2325451.80	Геодезический метод	0.1	-
н7232	-	-	436263.58	2325452.83	Геодезический метод	0.1	-
н7233	-	-	436260.43	2325453.66	Геодезический метод	0.1	-
н7234	-	-	436257.01	2325454.74	Геодезический метод	0.1	-
н7235	-	-	436254.25	2325455.25	Геодезический метод	0.1	-
н7236	-	-	436251.06	2325455.24	Геодезический метод	0.1	-
н7237	-	-	436248.25	2325454.92	Геодезический метод	0.1	-
н7238	-	-	436245.80	2325454.49	Геодезический метод	0.1	-
н7239	-	-	436243.98	2325454.52	Геодезический метод	0.1	-
н7240	-	-	436243.13	2325454.84	Геодезический метод	0.1	-
н7241	-	-	436242.75	2325454.98	Геодезический метод	0.1	-
н7242	-	-	436242.20	2325455.19	Геодезический метод	0.1	-
н7243	-	-	436240.99	2325455.68	Геодезический метод	0.1	-
н7244	-	-	436240.62	2325455.84	Геодезический метод	0.1	-
н7245	-	-	436239.15	2325456.00	Геодезический метод	0.1	-
н7246	-	-	436238.12	2325455.75	Геодезический метод	0.1	-
н7247	-	-	436237.06	2325455.06	Геодезический метод	0.1	-
н7248	-	-	436236.42	2325453.72	Геодезический метод	0.1	-
н7249	-	-	436236.00	2325451.85	Геодезический метод	0.1	-
н7250	-	-	436235.37	2325447.33	Геодезический метод	0.1	-
н7251	-	-	436233.37	2325442.08	Геодезический метод	0.1	-



## 2. Сведения о характерных точках границ объекта

Обозначение характерных точек границ	Существующие координаты, м		Измененные (уточненные) координаты, м		Метод определения координат характерной точки	Средняя квадратическая погрешность положения характерной точки (Мт), м	Описание обозначения точки на местности (при наличии)
	X	Y	X	Y			
1	2	3	4	5	6	7	8
н7252	-	-	436230.98	2325439.83	Геодезический метод	0.1	-
н7253	-	-	436229.20	2325439.18	Геодезический метод	0.1	-
н7254	-	-	436227.55	2325438.67	Геодезический метод	0.1	-
н7255	-	-	436225.41	2325438.66	Геодезический метод	0.1	-
н7256	-	-	436223.89	2325438.72	Геодезический метод	0.1	-
н7257	-	-	436220.05	2325437.23	Геодезический метод	0.1	-
н7258	-	-	436213.18	2325435.52	Геодезический метод	0.1	-
н7259	-	-	436210.01	2325434.63	Геодезический метод	0.1	-
н7260	-	-	436207.60	2325434.02	Геодезический метод	0.1	-
н7261	-	-	436204.26	2325431.84	Геодезический метод	0.1	-
н7262	-	-	436201.33	2325429.58	Геодезический метод	0.1	-
н7263	-	-	436198.60	2325426.56	Геодезический метод	0.1	-
н7264	-	-	436196.47	2325424.79	Геодезический метод	0.1	-
н7265	-	-	436194.01	2325423.15	Геодезический метод	0.1	-
н7266	-	-	436192.11	2325422.26	Геодезический метод	0.1	-
н7267	-	-	436190.43	2325421.94	Геодезический метод	0.1	-
н7268	-	-	436178.89	2325415.24	Геодезический метод	0.1	-
н7269	-	-	436176.27	2325413.30	Геодезический метод	0.1	-
н7270	-	-	436171.00	2325409.38	Геодезический метод	0.1	-
н7271	-	-	436168.07	2325406.23	Геодезический метод	0.1	-
н7272	-	-	436163.56	2325395.80	Геодезический метод	0.1	-
н7273	-	-	436160.67	2325388.88	Геодезический метод	0.1	-
н7274	-	-	436156.87	2325382.00	Геодезический метод	0.1	-
н7275	-	-	436156.79	2325381.85	Геодезический метод	0.1	-
н7276	-	-	436156.05	2325380.56	Геодезический метод	0.1	-
н7277	-	-	436154.63	2325379.40	Геодезический метод	0.1	-

## 2. Сведения о характерных точках границ объекта

Обозначение характерных точек границ	Существующие координаты, м		Измененные (уточненные) координаты, м		Метод определения координат характерной точки	Средняя квадратическая погрешность положения характерной точки (Мт), м	Описание обозначения точки на местности (при наличии)
	X	Y	X	Y			
1	2	3	4	5	6	7	8
н7278	-	-	436152.67	2325378.32	Геодезический метод	0.1	-
н7279	-	-	436150.87	2325377.51	Геодезический метод	0.1	-
н7280	-	-	436150.07	2325376.96	Геодезический метод	0.1	-
н7281	-	-	436149.04	2325375.78	Геодезический метод	0.1	-
н7282	-	-	436148.19	2325374.30	Геодезический метод	0.1	-
н7283	-	-	436147.09	2325372.54	Геодезический метод	0.1	-
н7284	-	-	436146.17	2325371.40	Геодезический метод	0.1	-
н7285	-	-	436145.14	2325370.37	Геодезический метод	0.1	-
н7286	-	-	436138.67	2325366.17	Геодезический метод	0.1	-
н7287	-	-	436135.88	2325364.36	Геодезический метод	0.1	-
н7288	-	-	436133.20	2325362.62	Геодезический метод	0.1	-
н7289	-	-	436125.85	2325358.72	Геодезический метод	0.1	-
н7290	-	-	436123.34	2325357.31	Геодезический метод	0.1	-
н7291	-	-	436121.60	2325356.80	Геодезический метод	0.1	-
н7292	-	-	436120.18	2325356.67	Геодезический метод	0.1	-
н7293	-	-	436119.10	2325356.62	Геодезический метод	0.1	-
н7294	-	-	436118.36	2325356.50	Геодезический метод	0.1	-
н7295	-	-	436117.85	2325356.19	Геодезический метод	0.1	-
н7296	-	-	436117.41	2325355.71	Геодезический метод	0.1	-
н7297	-	-	436117.02	2325355.59	Геодезический метод	0.1	-
н7298	-	-	436115.95	2325355.83	Геодезический метод	0.1	-
н7299	-	-	436114.47	2325356.57	Геодезический метод	0.1	-
н7300	-	-	436112.98	2325357.52	Геодезический метод	0.1	-
н7301	-	-	436111.63	2325357.92	Геодезический метод	0.1	-
н7302	-	-	436109.44	2325358.21	Геодезический метод	0.1	-
н7303	-	-	436106.90	2325357.98	Геодезический метод	0.1	-

## 2. Сведения о характерных точках границ объекта

Обозначение характерных точек границ	Существующие координаты, м		Измененные (уточненные) координаты, м		Метод определения координат характерной точки	Средняя квадратическая погрешность положения характерной точки (Мт), м	Описание обозначения точки на местности (при наличии)
	X	Y	X	Y			
1	2	3	4	5	6	7	8
н7304	-	-	436105.76	2325357.59	Геодезический метод	0.1	-
н7305	-	-	436103.38	2325356.86	Геодезический метод	0.1	-
н7306	-	-	436101.66	2325356.79	Геодезический метод	0.1	-
н7307	-	-	436100.10	2325357.05	Геодезический метод	0.1	-
н7308	-	-	436098.81	2325357.61	Геодезический метод	0.1	-
н7309	-	-	436097.81	2325358.32	Геодезический метод	0.1	-
н7310	-	-	436096.23	2325360.48	Геодезический метод	0.1	-
н7311	-	-	436094.82	2325363.58	Геодезический метод	0.1	-
н7312	-	-	436094.14	2325365.66	Геодезический метод	0.1	-
н7313	-	-	436093.14	2325367.10	Геодезический метод	0.1	-
н7314	-	-	436092.06	2325367.94	Геодезический метод	0.1	-
н7315	-	-	436090.70	2325369.03	Геодезический метод	0.1	-
н7316	-	-	436089.78	2325370.27	Геодезический метод	0.1	-
н7317	-	-	436087.54	2325372.05	Геодезический метод	0.1	-
н7318	-	-	436085.49	2325373.81	Геодезический метод	0.1	-
н7319	-	-	436084.47	2325374.34	Геодезический метод	0.1	-
н7320	-	-	436084.36	2325374.40	Геодезический метод	0.1	-
н7321	-	-	436084.25	2325374.40	Геодезический метод	0.1	-
н7322	-	-	436082.95	2325374.40	Геодезический метод	0.1	-
н7323	-	-	436081.93	2325374.12	Геодезический метод	0.1	-
н7324	-	-	436081.29	2325373.95	Геодезический метод	0.1	-
н7325	-	-	436080.80	2325373.54	Геодезический метод	0.1	-
н7326	-	-	436080.26	2325373.08	Геодезический метод	0.1	-
н7327	-	-	436078.67	2325370.73	Геодезический метод	0.1	-
н7328	-	-	436077.60	2325368.62	Геодезический метод	0.1	-
н7329	-	-	436076.19	2325365.31	Геодезический метод	0.1	-

## 2. Сведения о характерных точках границ объекта

Обозначение характерных точек границ	Существующие координаты, м		Измененные (уточненные) координаты, м		Метод определения координат характерной точки	Средняя квадратическая погрешность положения характерной точки (Мт), м	Описание обозначения точки на местности (при наличии)
	X	Y	X	Y			
1	2	3	4	5	6	7	8
н7330	-	-	436074.35	2325362.87	Геодезический метод	0.1	-
н7331	-	-	436072.22	2325361.94	Геодезический метод	0.1	-
н7332	-	-	436069.85	2325361.36	Геодезический метод	0.1	-
н7333	-	-	436069.49	2325361.27	Геодезический метод	0.1	-
н7334	-	-	436067.51	2325360.29	Геодезический метод	0.1	-
н7335	-	-	436065.39	2325359.66	Геодезический метод	0.1	-
н7336	-	-	436064.72	2325359.43	Геодезический метод	0.1	-
н7337	-	-	436061.33	2325358.29	Геодезический метод	0.1	-
н7338	-	-	436060.23	2325357.92	Геодезический метод	0.1	-
н7339	-	-	436052.97	2325353.37	Геодезический метод	0.1	-
н7340	-	-	436051.11	2325351.43	Геодезический метод	0.1	-
н7341	-	-	436049.48	2325350.48	Геодезический метод	0.1	-
н7342	-	-	436047.12	2325350.11	Геодезический метод	0.1	-
н7343	-	-	436044.29	2325350.76	Геодезический метод	0.1	-
н7344	-	-	436041.89	2325350.74	Геодезический метод	0.1	-
н7345	-	-	436039.36	2325349.93	Геодезический метод	0.1	-
н7346	-	-	436032.80	2325347.52	Геодезический метод	0.1	-
н7347	-	-	436030.25	2325344.76	Геодезический метод	0.1	-
н7348	-	-	436028.13	2325342.47	Геодезический метод	0.1	-
н7349	-	-	436051.97	2325309.51	Геодезический метод	0.1	-
н7350	-	-	436053.15	2325307.88	Геодезический метод	0.1	-
н7351	-	-	436058.26	2325300.81	Геодезический метод	0.1	-
н7352	-	-	436086.95	2325323.74	Геодезический метод	0.1	-
н7353	-	-	436112.42	2325332.55	Геодезический метод	0.1	-
н7354	-	-	436253.87	2325402.96	Геодезический метод	0.1	-
н7355	-	-	436257.09	2325385.31	Геодезический метод	0.1	-

## 2. Сведения о характерных точках границ объекта

Обозначение характерных точек границ	Существующие координаты, м		Измененные (уточненные) координаты, м		Метод определения координат характерной точки	Средняя квадратическая погрешность положения характерной точки (Мт), м	Описание обозначения точки на местности (при наличии)
	X	Y	X	Y			
1	2	3	4	5	6	7	8
н7356	-	-	436263.91	2325351.42	Геодезический метод	0.1	-
н7357	-	-	436268.04	2325331.57	Геодезический метод	0.1	-
н7358	-	-	436270.66	2325319.35	Геодезический метод	0.1	-
н7359	-	-	436270.82	2325315.46	Геодезический метод	0.1	-
н7360	-	-	436270.66	2325311.33	Геодезический метод	0.1	-
н7361	-	-	436270.02	2325308.71	Геодезический метод	0.1	-
н7362	-	-	436268.60	2325305.46	Геодезический метод	0.1	-
н7363	-	-	436266.06	2325301.09	Геодезический метод	0.1	-
н7364	-	-	436265.42	2325300.33	Геодезический метод	0.1	-
н7365	-	-	436268.51	2325296.37	Геодезический метод	0.1	-
н7366	-	-	436272.08	2325291.79	Геодезический метод	0.1	-
н7367	-	-	436340.80	2325203.72	Геодезический метод	0.1	-
н7368	-	-	436362.79	2325176.28	Геодезический метод	0.1	-
н7369	-	-	436378.26	2325156.68	Геодезический метод	0.1	-
н7370	-	-	436398.61	2325131.34	Геодезический метод	0.1	-
н7371	-	-	436399.98	2325129.65	Геодезический метод	0.1	-
н7372	-	-	436398.46	2325128.64	Геодезический метод	0.1	-
н7373	-	-	436334.78	2325086.03	Геодезический метод	0.1	-
н7374	-	-	436288.74	2325055.32	Геодезический метод	0.1	-
н7375	-	-	436245.47	2325027.68	Геодезический метод	0.1	-
н7376	-	-	436244.41	2325027.43	Геодезический метод	0.1	-
н7377	-	-	436252.10	2325027.82	Геодезический метод	0.1	-
н7378	-	-	436263.14	2325034.56	Геодезический метод	0.1	-
н7379	-	-	436266.52	2325032.02	Геодезический метод	0.1	-
н7380	-	-	436266.71	2325031.88	Геодезический метод	0.1	-
н7381	-	-	436270.73	2325028.97	Геодезический метод	0.1	-

## 2. Сведения о характерных точках границ объекта

Обозначение характерных точек границ	Существующие координаты, м		Измененные (уточненные) координаты, м		Метод определения координат характерной точки	Средняя квадратическая погрешность положения характерной точки (Мт), м	Описание обозначения точки на местности (при наличии)
	X	Y	X	Y			
1	2	3	4	5	6	7	8
н7382	-	-	436271.16	2325028.59	Геодезический метод	0.1	-
н7383	-	-	436271.61	2325028.19	Геодезический метод	0.1	-
н7384	-	-	436311.66	2325029.24	Геодезический метод	0.1	-
н7385	-	-	436321.14	2325029.17	Геодезический метод	0.1	-
н7386	-	-	436327.77	2325027.10	Геодезический метод	0.1	-
н7387	-	-	436332.10	2325024.94	Геодезический метод	0.1	-
н7388	-	-	436355.04	2325013.72	Геодезический метод	0.1	-
н7389	-	-	436369.43	2325006.64	Геодезический метод	0.1	-
н7390	-	-	436372.55	2325005.70	Геодезический метод	0.1	-
н7391	-	-	436374.39	2325005.67	Геодезический метод	0.1	-
н7392	-	-	436380.84	2325006.39	Геодезический метод	0.1	-
н7393	-	-	436381.56	2325006.73	Геодезический метод	0.1	-
н7394	-	-	436386.65	2325011.72	Геодезический метод	0.1	-
н7395	-	-	436405.51	2325031.67	Геодезический метод	0.1	-
н7396	-	-	436408.72	2325034.45	Геодезический метод	0.1	-
н7397	-	-	436512.33	2325134.74	Геодезический метод	0.1	-
н7398	-	-	436523.24	2325143.49	Геодезический метод	0.1	-
н7399	-	-	436537.59	2325153.22	Геодезический метод	0.1	-
н7400	-	-	436551.60	2325159.96	Геодезический метод	0.1	-
н7401	-	-	436558.83	2325162.40	Геодезический метод	0.1	-
н7402	-	-	436614.85	2325179.96	Геодезический метод	0.1	-
н7403	-	-	436680.26	2325201.97	Геодезический метод	0.1	-
н7404	-	-	436745.21	2325222.21	Геодезический метод	0.1	-
н7405	-	-	436782.48	2325234.97	Геодезический метод	0.1	-
н7406	-	-	436798.89	2325240.59	Геодезический метод	0.1	-
н7407	-	-	436806.20	2325242.89	Геодезический метод	0.1	-

## 2. Сведения о характерных точках границ объекта

Обозначение характерных точек границ	Существующие координаты, м		Измененные (уточненные) координаты, м		Метод определения координат характерной точки	Средняя квадратическая погрешность положения характерной точки (Мт), м	Описание обозначения точки на местности (при наличии)
	X	Y	X	Y			
1	2	3	4	5	6	7	8
н7408	-	-	436874.71	2325264.48	Геодезический метод	0.1	-
н7409	-	-	437008.54	2325308.95	Геодезический метод	0.1	-
н7410	-	-	437104.19	2325338.32	Геодезический метод	0.1	-
н7411	-	-	437209.01	2325373.85	Геодезический метод	0.1	-
н7412	-	-	437211.18	2325374.59	Геодезический метод	0.1	-
н7413	-	-	437218.72	2325377.09	Геодезический метод	0.1	-
н7414	-	-	437220.04	2325377.49	Геодезический метод	0.1	-
н7415	-	-	437232.52	2325381.29	Геодезический метод	0.1	-
н7416	-	-	437251.14	2325386.95	Геодезический метод	0.1	-
н7417	-	-	437260.04	2325388.85	Геодезический метод	0.1	-
н7418	-	-	437276.46	2325389.64	Геодезический метод	0.1	-
н7419	-	-	437317.82	2325391.63	Геодезический метод	0.1	-
н7420	-	-	437315.80	2325433.54	Геодезический метод	0.1	-
н7421	-	-	437325.06	2325447.62	Геодезический метод	0.1	-
н7422	-	-	437368.48	2325473.38	Геодезический метод	0.1	-
н7423	-	-	437393.45	2325488.19	Геодезический метод	0.1	-
н7424	-	-	437460.68	2325528.07	Геодезический метод	0.1	-
н7425	-	-	437539.04	2325519.55	Геодезический метод	0.1	-
н7426	-	-	437576.36	2325493.78	Геодезический метод	0.1	-
н7427	-	-	437666.58	2325453.86	Геодезический метод	0.1	-
н7428	-	-	437675.10	2325472.17	Геодезический метод	0.1	-
н7429	-	-	437658.20	2325479.90	Геодезический метод	0.1	-
н7430	-	-	437637.13	2325489.11	Геодезический метод	0.1	-
н7431	-	-	437610.42	2325501.10	Геодезический метод	0.1	-
н7432	-	-	437599.62	2325506.50	Геодезический метод	0.1	-
н7433	-	-	437595.69	2325507.48	Геодезический метод	0.1	-

## 2. Сведения о характерных точках границ объекта

Обозначение характерных точек границ	Существующие координаты, м		Измененные (уточненные) координаты, м		Метод определения координат характерной точки	Средняя квадратическая погрешность положения характерной точки (Мт), м	Описание обозначения точки на местности (при наличии)
	X	Y	X	Y			
1	2	3	4	5	6	7	8
н7434	-	-	437594.86	2325507.68	Геодезический метод	0.1	-
н7435	-	-	437591.17	2325508.63	Геодезический метод	0.1	-
н7436	-	-	437586.36	2325511.10	Геодезический метод	0.1	-
н7437	-	-	437571.90	2325519.64	Геодезический метод	0.1	-
н7438	-	-	437555.03	2325532.49	Геодезический метод	0.1	-
н7439	-	-	437551.77	2325534.97	Геодезический метод	0.1	-
н7440	-	-	437550.09	2325536.36	Геодезический метод	0.1	-
н7441	-	-	437548.85	2325538.25	Геодезический метод	0.1	-
н7442	-	-	437547.82	2325539.77	Геодезический метод	0.1	-
н7443	-	-	437547.22	2325541.92	Геодезический метод	0.1	-
н7444	-	-	437546.70	2325543.72	Геодезический метод	0.1	-
н7445	-	-	437546.44	2325544.80	Геодезический метод	0.1	-
н7446	-	-	437545.31	2325545.68	Геодезический метод	0.1	-
н7447	-	-	437543.60	2325545.72	Геодезический метод	0.1	-
н7448	-	-	437541.39	2325545.77	Геодезический метод	0.1	-
н7449	-	-	437539.90	2325545.88	Геодезический метод	0.1	-
н7450	-	-	437538.25	2325546.14	Геодезический метод	0.1	-
н7451	-	-	437537.34	2325546.87	Геодезический метод	0.1	-
н7452	-	-	437536.00	2325546.98	Геодезический метод	0.1	-
н7453	-	-	437534.91	2325546.64	Геодезический метод	0.1	-
н7454	-	-	437533.04	2325545.90	Геодезический метод	0.1	-
н7455	-	-	437529.95	2325545.11	Геодезический метод	0.1	-
н7456	-	-	437527.51	2325544.46	Геодезический метод	0.1	-
н7457	-	-	437525.64	2325543.86	Геодезический метод	0.1	-
н7458	-	-	437524.07	2325543.69	Геодезический метод	0.1	-
н7459	-	-	437522.00	2325543.66	Геодезический метод	0.1	-



## 2. Сведения о характерных точках границ объекта

Обозначение характерных точек границ	Существующие координаты, м		Измененные (уточненные) координаты, м		Метод определения координат характерной точки	Средняя квадратическая погрешность положения характерной точки (Мт), м	Описание обозначения точки на местности (при наличии)
	X	Y	X	Y			
1	2	3	4	5	6	7	8
н7460	-	-	437519.58	2325544.01	Геодезический метод	0.1	-
н7461	-	-	437517.53	2325545.05	Геодезический метод	0.1	-
н7462	-	-	437515.76	2325546.10	Геодезический метод	0.1	-
н7463	-	-	437512.87	2325547.37	Геодезический метод	0.1	-
н7464	-	-	437510.83	2325548.71	Геодезический метод	0.1	-
н7465	-	-	437508.78	2325549.33	Геодезический метод	0.1	-
н7466	-	-	437507.07	2325549.58	Геодезический метод	0.1	-
н7467	-	-	437505.64	2325549.55	Геодезический метод	0.1	-
н7468	-	-	437503.51	2325550.03	Геодезический метод	0.1	-
н7469	-	-	437501.94	2325550.13	Геодезический метод	0.1	-
н7470	-	-	437499.17	2325550.90	Геодезический метод	0.1	-
н7471	-	-	437496.77	2325552.02	Геодезический метод	0.1	-
н7472	-	-	437495.08	2325552.99	Геодезический метод	0.1	-
н7473	-	-	437493.67	2325553.74	Геодезический метод	0.1	-
н7474	-	-	437492.11	2325554.06	Геодезический метод	0.1	-
н7475	-	-	437490.26	2325554.03	Геодезический метод	0.1	-
н7476	-	-	437489.25	2325554.05	Геодезический метод	0.1	-
н7477	-	-	437488.03	2325553.65	Геодезический метод	0.1	-
н7478	-	-	437486.74	2325553.55	Геодезический метод	0.1	-
н7479	-	-	437485.39	2325553.71	Геодезический метод	0.1	-
н7480	-	-	437483.55	2325553.98	Геодезический метод	0.1	-
н7481	-	-	437481.90	2325553.94	Геодезический метод	0.1	-
н7482	-	-	437479.20	2325554.31	Геодезический метод	0.1	-
н7483	-	-	437476.66	2325554.20	Геодезический метод	0.1	-
н7484	-	-	437475.63	2325554.21	Геодезический метод	0.1	-
н7485	-	-	437475.02	2325554.30	Геодезический метод	0.1	-

## 2. Сведения о характерных точках границ объекта

Обозначение характерных точек границ	Существующие координаты, м		Измененные (уточненные) координаты, м		Метод определения координат характерной точки	Средняя квадратическая погрешность положения характерной точки (Мт), м	Описание обозначения точки на местности (при наличии)
	X	Y	X	Y			
1	2	3	4	5	6	7	8
н7486	-	-	437474.49	2325554.20	Геодезический метод	0.1	-
н7487	-	-	437473.87	2325553.75	Геодезический метод	0.1	-
н7488	-	-	437473.04	2325553.46	Геодезический метод	0.1	-
н7489	-	-	437472.11	2325553.22	Геодезический метод	0.1	-
н7490	-	-	437470.97	2325553.21	Геодезический метод	0.1	-
н7491	-	-	437470.14	2325553.28	Геодезический метод	0.1	-
н7492	-	-	437469.32	2325552.76	Геодезический метод	0.1	-
н7493	-	-	437468.55	2325552.42	Геодезический метод	0.1	-
н7494	-	-	437467.73	2325552.12	Геодезический метод	0.1	-
н7495	-	-	437467.08	2325551.82	Геодезический метод	0.1	-
н7496	-	-	437466.47	2325551.72	Геодезический метод	0.1	-
н7497	-	-	437465.69	2325551.77	Геодезический метод	0.1	-
н7498	-	-	437465.01	2325551.71	Геодезический метод	0.1	-
н7499	-	-	437464.01	2325551.40	Геодезический метод	0.1	-
н7500	-	-	437463.07	2325551.00	Геодезический метод	0.1	-
н7501	-	-	437462.24	2325550.48	Геодезический метод	0.1	-
н7502	-	-	437461.74	2325550.24	Геодезический метод	0.1	-
н7503	-	-	437461.12	2325549.87	Геодезический метод	0.1	-
н7504	-	-	437460.58	2325549.88	Геодезический метод	0.1	-
н7505	-	-	437459.36	2325549.45	Геодезический метод	0.1	-
н7506	-	-	437457.85	2325548.80	Геодезический метод	0.1	-
н7507	-	-	437455.92	2325548.16	Геодезический метод	0.1	-
н7508	-	-	437454.29	2325547.31	Геодезический метод	0.1	-
н7509	-	-	437453.02	2325546.55	Геодезический метод	0.1	-
н7510	-	-	437450.58	2325545.80	Геодезический метод	0.1	-
н7511	-	-	437448.39	2325544.97	Геодезический метод	0.1	-

## 2. Сведения о характерных точках границ объекта

Обозначение характерных точек границ	Существующие координаты, м		Измененные (уточненные) координаты, м		Метод определения координат характерной точки	Средняя квадратическая погрешность положения характерной точки (Мт), м	Описание обозначения точки на местности (при наличии)
	X	Y	X	Y			
1	2	3	4	5	6	7	8
н7512	-	-	437446.71	2325543.80	Геодезический метод	0.1	-
н7513	-	-	437446.22	2325543.46	Геодезический метод	0.1	-
н7514	-	-	437444.85	2325542.42	Геодезический метод	0.1	-
н7515	-	-	437443.27	2325542.04	Геодезический метод	0.1	-
н7516	-	-	437441.56	2325542.22	Геодезический метод	0.1	-
н7517	-	-	437439.94	2325542.69	Геодезический метод	0.1	-
н7518	-	-	437437.83	2325543.65	Геодезический метод	0.1	-
н7519	-	-	437435.65	2325544.71	Геодезический метод	0.1	-
н7520	-	-	437432.83	2325545.77	Геодезический метод	0.1	-
н7521	-	-	437429.97	2325547.20	Геодезический метод	0.1	-
н7522	-	-	437428.20	2325547.60	Геодезический метод	0.1	-
н7523	-	-	437426.85	2325547.77	Геодезический метод	0.1	-
н7524	-	-	437425.78	2325547.66	Геодезический метод	0.1	-
н7525	-	-	437424.68	2325546.54	Геодезический метод	0.1	-
н7526	-	-	437423.22	2325544.94	Геодезический метод	0.1	-
н7527	-	-	437422.91	2325543.87	Геодезический метод	0.1	-
н7528	-	-	437422.75	2325543.23	Геодезический метод	0.1	-
н7529	-	-	437422.23	2325542.46	Геодезический метод	0.1	-
н7530	-	-	437421.44	2325541.91	Геодезический метод	0.1	-
н7531	-	-	437420.79	2325541.42	Геодезический метод	0.1	-
6356	438677.92	2327645.21	437419.91	2325540.95	Геодезический метод	0.1	-
7532	439602.34	2328000.83	438591.80	2327677.99	Геодезический метод	0.1	-
7533	439595.46	2328046.15	438574.38	2327682.16	Геодезический метод	0.1	-
7534	439589.13	2328044.53	438557.41	2327687.57	Геодезический метод	0.1	-
7535	439592.31	2328031.10	438535.88	2327693.49	Геодезический метод	0.1	-
7536	439558.72	2328027.86	438507.07	2327702.33	Геодезический метод	0.1	-

## 2. Сведения о характерных точках границ объекта

Обозначение характерных точек границ	Существующие координаты, м		Измененные (уточненные) координаты, м		Метод определения координат характерной точки	Средняя квадратическая погрешность положения характерной точки (Мт), м	Описание обозначения точки на местности (при наличии)
	X	Y	X	Y			
1	2	3	4	5	6	7	8
7537	439553.91	2328025.99	438479.56	2327710.59	Геодезический метод	0.1	-
7538	439555.46	2328015.36	438454.22	2327717.55	Геодезический метод	0.1	-
7539	439518.15	2328010.51	438386.53	2327737.19	Геодезический метод	0.1	-
7540	439493.74	2328006.84	438374.75	2327741.18	Геодезический метод	0.1	-
7541	439470.22	2328003.24	438362.48	2327742.67	Геодезический метод	0.1	-
7542	439461.95	2328004.38	438345.47	2327745.25	Геодезический метод	0.1	-
7543	439453.09	2328010.38	438322.73	2327748.74	Геодезический метод	0.1	-
7544	439452.10	2328011.39	438314.17	2327750.28	Геодезический метод	0.1	-
7545	439445.52	2328014.15	438299.72	2327749.72	Геодезический метод	0.1	-
7546	439438.85	2328019.27	438272.07	2327750.94	Геодезический метод	0.1	-
7547	439433.18	2328023.62	438251.63	2327751.66	Геодезический метод	0.1	-
7548	439420.04	2328024.41	438218.72	2327755.09	Геодезический метод	0.1	-
7549	439405.60	2328025.38	438197.52	2327757.30	Геодезический метод	0.1	-
7550	439398.75	2328026.83	438178.75	2327759.98	Геодезический метод	0.1	-
7551	439393.48	2328026.44	438158.16	2327760.35	Геодезический метод	0.1	-
7552	439355.98	2328003.82	438150.00	2327761.26	Геодезический метод	0.1	-
7553	439359.58	2327989.39	438144.18	2327765.18	Геодезический метод	0.1	-
7554	439362.05	2327969.18	438126.72	2327763.46	Геодезический метод	0.1	-
7555	439362.95	2327961.85	438109.23	2327766.08	Геодезический метод	0.1	-
7556	439360.64	2327961.34	438090.99	2327770.54	Геодезический метод	0.1	-
7557	439358.18	2327960.79	438072.80	2327771.74	Геодезический метод	0.1	-
7558	439341.08	2327956.49	438044.77	2327776.48	Геодезический метод	0.1	-
7559	439341.06	2327958.66	438033.94	2327777.67	Геодезический метод	0.1	-
7560	439339.46	2327958.47	438024.44	2327778.78	Геодезический метод	0.1	-
7561	439332.93	2327957.61	438013.64	2327780.55	Геодезический метод	0.1	-
7562	439317.73	2327953.81	438004.00	2327783.72	Геодезический метод	0.1	-

## 2. Сведения о характерных точках границ объекта

Обозначение характерных точек границ	Существующие координаты, м		Измененные (уточненные) координаты, м		Метод определения координат характерной точки	Средняя квадратическая погрешность положения характерной точки (Мт), м	Описание обозначения точки на местности (при наличии)
	X	Y	X	Y			
1	2	3	4	5	6	7	8
7563	439285.15	2327947.56	437997.14	2327785.57	Геодезический метод	0.1	-
7564	439282.23	2327947.06	437991.07	2327786.42	Геодезический метод	0.1	-
7565	439271.42	2327941.77	437988.97	2327786.04	Геодезический метод	0.1	-
7566	439261.73	2327940.48	437984.77	2327786.33	Геодезический метод	0.1	-
7567	439250.30	2327937.81	437980.07	2327786.72	Геодезический метод	0.1	-
7568	439241.36	2327935.56	437976.98	2327787.94	Геодезический метод	0.1	-
7569	439236.23	2327934.86	437975.13	2327789.87	Геодезический метод	0.1	-
7570	439165.74	2327924.98	437973.05	2327790.63	Геодезический метод	0.1	-
7571	439143.89	2327920.72	437970.73	2327790.69	Геодезический метод	0.1	-
7572	439134.68	2327919.39	437968.38	2327789.43	Геодезический метод	0.1	-
7573	439121.82	2327917.43	437966.76	2327788.01	Геодезический метод	0.1	-
7574	439105.40	2327914.38	437964.07	2327787.92	Геодезический метод	0.1	-
7575	439067.08	2327911.44	437960.56	2327789.95	Геодезический метод	0.1	-
7576	439036.71	2327909.52	437959.20	2327790.41	Геодезический метод	0.1	-
7577	438951.99	2327923.75	437954.54	2327790.28	Геодезический метод	0.1	-
7578	438952.22	2327927.32	437951.94	2327790.48	Геодезический метод	0.1	-
7579	438948.39	2327927.79	437945.39	2327793.31	Геодезический метод	0.1	-
7580	438919.70	2327931.35	437943.15	2327794.52	Геодезический метод	0.1	-
7581	438878.44	2327935.96	437940.91	2327794.85	Геодезический метод	0.1	-
7582	438829.89	2327942.49	437933.93	2327794.42	Геодезический метод	0.1	-
7583	438768.20	2327959.50	437927.11	2327794.56	Геодезический метод	0.1	-
7584	438769.68	2327966.14	437924.99	2327794.17	Геодезический метод	0.1	-
7585	438751.56	2327972.31	437922.28	2327793.13	Геодезический метод	0.1	-
7586	438728.68	2327980.30	437917.26	2327792.37	Геодезический метод	0.1	-
7587	438694.96	2327994.18	437908.97	2327792.32	Геодезический метод	0.1	-
7588	438702.60	2328024.33	437895.90	2327792.31	Геодезический метод	0.1	-

## 2. Сведения о характерных точках границ объекта

Обозначение характерных точек границ	Существующие координаты, м		Измененные (уточненные) координаты, м		Метод определения координат характерной точки	Средняя квадратическая погрешность положения характерной точки (Мт), м	Описание обозначения точки на местности (при наличии)
	X	Y	X	Y			
1	2	3	4	5	6	7	8
7589	438704.27	2328031.37	437890.59	2327791.98	Геодезический метод	0.1	-
7590	438500.73	2328117.79	437887.18	2327791.47	Геодезический метод	0.1	-
7591	438495.46	2328105.13	437883.81	2327790.45	Геодезический метод	0.1	-
7592	438489.56	2328091.04	437881.97	2327789.33	Геодезический метод	0.1	-
7593	438454.25	2328079.73	437879.46	2327787.64	Геодезический метод	0.1	-
7594	438435.99	2328086.27	437877.68	2327785.35	Геодезический метод	0.1	-
7595	438408.64	2328095.61	437874.90	2327784.53	Геодезический метод	0.1	-
7596	438405.63	2328087.64	437872.13	2327784.08	Геодезический метод	0.1	-
7597	438382.53	2328095.53	437869.08	2327784.30	Геодезический метод	0.1	-
7598	438382.61	2328111.17	437861.68	2327783.32	Геодезический метод	0.1	-
7599	438353.91	2328121.87	437855.34	2327782.89	Геодезический метод	0.1	-
7600	438324.55	2328125.74	437839.30	2327782.72	Геодезический метод	0.1	-
7601	438323.70	2328115.58	437832.18	2327782.50	Геодезический метод	0.1	-
7602	438322.17	2328104.06	437822.54	2327782.12	Геодезический метод	0.1	-
7603	438265.11	2328113.06	437814.16	2327781.71	Геодезический метод	0.1	-
7604	438239.43	2328115.01	437802.84	2327780.75	Геодезический метод	0.1	-
7605	438232.74	2328114.29	437799.69	2327780.48	Геодезический метод	0.1	-
7606	438203.78	2328116.67	437792.25	2327779.83	Геодезический метод	0.1	-
7607	438202.53	2328116.79	437786.63	2327779.52	Геодезический метод	0.1	-
7608	438173.46	2328118.70	437774.29	2327778.82	Геодезический метод	0.1	-
7609	438168.70	2328119.22	437764.58	2327777.34	Геодезический метод	0.1	-
7610	438167.52	2328119.15	437759.35	2327777.96	Геодезический метод	0.1	-
7611	438154.29	2328119.74	437754.26	2327777.78	Геодезический метод	0.1	-
7612	438095.77	2328119.81	437748.94	2327777.31	Геодезический метод	0.1	-
7613	438054.03	2328118.67	437742.81	2327776.78	Геодезический метод	0.1	-
7614	438052.09	2328119.13	437735.59	2327775.98	Геодезический метод	0.1	-

## 2. Сведения о характерных точках границ объекта

Обозначение характерных точек границ	Существующие координаты, м		Измененные (уточненные) координаты, м		Метод определения координат характерной точки	Средняя квадратическая погрешность положения характерной точки (Мт), м	Описание обозначения точки на местности (при наличии)
	X	Y	X	Y			
1	2	3	4	5	6	7	8
7615	438035.26	2328118.81	437731.36	2327775.35	Геодезический метод	0.1	-
7616	438013.18	2328117.63	437723.21	2327775.30	Геодезический метод	0.1	-
7617	438001.88	2328117.73	437715.49	2327774.94	Геодезический метод	0.1	-
7618	437984.81	2328120.34	437702.58	2327773.89	Геодезический метод	0.1	-
7619	437979.99	2328122.53	437688.27	2327773.01	Геодезический метод	0.1	-
7620	437977.38	2328128.42	437683.02	2327772.39	Геодезический метод	0.1	-
7621	437974.04	2328136.71	437679.29	2327771.75	Геодезический метод	0.1	-
7622	437972.92	2328147.64	437675.80	2327771.52	Геодезический метод	0.1	-
7623	437970.44	2328168.73	437673.09	2327771.93	Геодезический метод	0.1	-
7624	437969.55	2328169.14	437670.11	2327772.15	Геодезический метод	0.1	-
7625	437969.14	2328177.14	437666.61	2327771.78	Геодезический метод	0.1	-
7626	437967.35	2328177.31	437661.59	2327770.27	Геодезический метод	0.1	-
7627	437967.24	2328180.92	437657.31	2327770.36	Геодезический метод	0.1	-
7628	437967.54	2328185.44	437653.64	2327769.93	Геодезический метод	0.1	-
7629	437968.29	2328190.69	437647.08	2327769.18	Геодезический метод	0.1	-
7630	437969.96	2328196.59	437642.85	2327768.91	Геодезический метод	0.1	-
7631	437974.96	2328211.55	437634.31	2327769.58	Геодезический метод	0.1	-
7632	437977.93	2328219.29	437628.75	2327769.31	Геодезический метод	0.1	-
7633	437954.82	2328227.52	437622.50	2327770.39	Геодезический метод	0.1	-
7634	437952.61	2328218.23	437616.24	2327771.17	Геодезический метод	0.1	-
7635	437950.04	2328203.90	437613.87	2327770.08	Геодезический метод	0.1	-
7636	437947.45	2328194.19	437611.92	2327768.82	Геодезический метод	0.1	-
7637	437946.49	2328193.82	437608.99	2327768.62	Геодезический метод	0.1	-
7638	437946.49	2328192.02	437606.07	2327768.71	Геодезический метод	0.1	-
7639	437943.56	2328192.08	437603.74	2327768.78	Геодезический метод	0.1	-
7640	437945.65	2328161.01	437601.49	2327768.13	Геодезический метод	0.1	-

## 2. Сведения о характерных точках границ объекта

Обозначение характерных точек границ	Существующие координаты, м		Измененные (уточненные) координаты, м		Метод определения координат характерной точки	Средняя квадратическая погрешность положения характерной точки (Мт), м	Описание обозначения точки на местности (при наличии)
	X	Y	X	Y			
1	2	3	4	5	6	7	8
7641	437929.52	2328162.60	437599.03	2327767.37	Геодезический метод	0.1	-
7642	437925.91	2328162.88	437595.24	2327767.34	Геодезический метод	0.1	-
7643	437921.78	2328132.07	437592.11	2327768.35	Геодезический метод	0.1	-
7644	437912.89	2328123.63	437589.61	2327767.56	Геодезический метод	0.1	-
7645	437900.80	2328119.84	437586.82	2327766.91	Геодезический метод	0.1	-
7646	437882.42	2328118.35	437583.37	2327766.76	Геодезический метод	0.1	-
7647	437809.26	2328119.52	437580.16	2327766.86	Геодезический метод	0.1	-
7648	437787.94	2328127.19	437577.68	2327767.02	Геодезический метод	0.1	-
7649	437737.26	2328129.42	437576.83	2327767.83	Геодезический метод	0.1	-
7650	437736.78	2328124.26	437576.36	2327770.09	Геодезический метод	0.1	-
7651	437736.94	2328121.08	437575.55	2327770.95	Геодезический метод	0.1	-
7652	437735.12	2328095.09	437573.64	2327770.87	Геодезический метод	0.1	-
7653	437710.26	2328093.04	437570.76	2327769.64	Геодезический метод	0.1	-
7654	437685.48	2328090.99	437566.84	2327767.83	Геодезический метод	0.1	-
7655	437684.86	2328090.94	437564.69	2327769.07	Геодезический метод	0.1	-
7656	437684.50	2328090.74	437559.84	2327768.27	Геодезический метод	0.1	-
7657	437656.59	2328090.09	437555.38	2327765.78	Геодезический метод	0.1	-
7658	437639.12	2328088.27	437551.67	2327766.12	Геодезический метод	0.1	-
7659	437592.99	2328088.38	437540.27	2327765.53	Геодезический метод	0.1	-
7660	437593.48	2328097.87	437531.04	2327765.15	Геодезический метод	0.1	-
7661	437589.76	2328098.20	437523.69	2327764.27	Геодезический метод	0.1	-
7662	437587.80	2328103.67	437516.20	2327764.62	Геодезический метод	0.1	-
7663	437588.50	2328108.21	437509.95	2327765.32	Геодезический метод	0.1	-
7664	437582.42	2328108.57	437504.48	2327764.96	Геодезический метод	0.1	-
7665	437568.85	2328109.30	437497.71	2327765.02	Геодезический метод	0.1	-
7666	437563.89	2328106.93	437492.25	2327764.97	Геодезический метод	0.1	-



## 2. Сведения о характерных точках границ объекта

Обозначение характерных точек границ	Существующие координаты, м		Измененные (уточненные) координаты, м		Метод определения координат характерной точки	Средняя квадратическая погрешность положения характерной точки (Мт), м	Описание обозначения точки на местности (при наличии)
	X	Y	X	Y			
1	2	3	4	5	6	7	8
7667	437559.99	2328106.52	437487.82	2327765.92	Геодезический метод	0.1	-
7668	437545.80	2328105.38	437481.37	2327766.77	Геодезический метод	0.1	-
7669	437542.63	2328111.47	437477.67	2327766.71	Геодезический метод	0.1	-
7670	437542.71	2328119.74	437474.44	2327765.79	Геодезический метод	0.1	-
7671	437553.54	2328128.09	437471.00	2327765.47	Геодезический метод	0.1	-
7672	437576.23	2328172.15	437468.34	2327766.35	Геодезический метод	0.1	-
7673	437571.83	2328186.69	437463.95	2327765.76	Геодезический метод	0.1	-
7674	437569.48	2328189.12	437458.15	2327766.05	Геодезический метод	0.1	-
7675	437562.27	2328191.65	437449.67	2327766.43	Геодезический метод	0.1	-
7676	437551.30	2328196.23	437443.10	2327767.03	Геодезический метод	0.1	-
7677	437546.53	2328202.16	437436.62	2327767.10	Геодезический метод	0.1	-
7678	437548.65	2328212.86	437427.48	2327768.11	Геодезический метод	0.1	-
7679	437554.43	2328220.79	437413.08	2327768.76	Геодезический метод	0.1	-
7680	437562.33	2328241.35	437404.09	2327770.29	Геодезический метод	0.1	-
7681	437575.39	2328269.05	437398.10	2327770.46	Геодезический метод	0.1	-
7682	437605.62	2328251.24	437391.55	2327769.69	Геодезический метод	0.1	-
7683	437609.00	2328249.73	437385.52	2327770.64	Геодезический метод	0.1	-
7684	437620.12	2328268.68	437380.12	2327772.26	Геодезический метод	0.1	-
7685	437697.33	2328406.65	437372.72	2327772.49	Геодезический метод	0.1	-
7686	437690.37	2328413.86	437368.14	2327773.34	Геодезический метод	0.1	-
7687	437665.45	2328437.09	437362.13	2327774.50	Геодезический метод	0.1	-
7688	437640.20	2328464.06	437359.15	2327774.52	Геодезический метод	0.1	-
7689	437629.00	2328477.50	437355.76	2327773.11	Геодезический метод	0.1	-
7690	437619.80	2328491.93	437349.84	2327772.02	Геодезический метод	0.1	-
7691	437606.11	2328514.13	437343.06	2327771.44	Геодезический метод	0.1	-
7692	437595.32	2328535.98	437331.75	2327772.05	Геодезический метод	0.1	-

## 2. Сведения о характерных точках границ объекта

Обозначение характерных точек границ	Существующие координаты, м		Измененные (уточненные) координаты, м		Метод определения координат характерной точки	Средняя квадратическая погрешность положения характерной точки (Мт), м	Описание обозначения точки на местности (при наличии)
	X	Y	X	Y			
1	2	3	4	5	6	7	8
7693	437584.01	2328563.53	437317.40	2327773.08	Геодезический метод	0.1	-
7694	437575.30	2328595.18	437310.84	2327774.59	Геодезический метод	0.1	-
7695	437561.90	2328657.49	437307.65	2327774.69	Геодезический метод	0.1	-
7696	437505.42	2328653.16	437302.83	2327775.80	Геодезический метод	0.1	-
7697	437511.35	2328636.73	437299.17	2327777.00	Геодезический метод	0.1	-
7698	437491.43	2328609.70	437294.74	2327779.42	Геодезический метод	0.1	-
7699	437472.87	2328596.09	437292.47	2327781.15	Геодезический метод	0.1	-
7700	437488.73	2328529.61	437289.26	2327780.32	Геодезический метод	0.1	-
7701	437487.05	2328473.70	437281.58	2327780.78	Геодезический метод	0.1	-
7702	437528.92	2328469.63	437271.91	2327782.31	Геодезический метод	0.1	-
7703	437533.31	2328473.84	437263.89	2327782.82	Геодезический метод	0.1	-
7704	437540.25	2328471.02	437256.40	2327783.55	Геодезический метод	0.1	-
7705	437530.14	2328450.24	437248.39	2327782.51	Геодезический метод	0.1	-
7706	437530.97	2328437.85	437239.69	2327783.52	Геодезический метод	0.1	-
7707	437539.57	2328411.32	437232.29	2327782.43	Геодезический метод	0.1	-
7708	437539.66	2328389.27	437225.35	2327782.01	Геодезический метод	0.1	-
7709	437510.39	2328298.95	437212.97	2327782.56	Геодезический метод	0.1	-
7710	437458.30	2328276.34	437203.46	2327783.37	Геодезический метод	0.1	-
7711	437458.51	2328260.19	437192.10	2327785.51	Геодезический метод	0.1	-
7712	437475.39	2328257.30	437183.07	2327785.71	Геодезический метод	0.1	-
7713	437495.37	2328234.57	437176.88	2327786.13	Геодезический метод	0.1	-
7714	437496.97	2328207.65	437172.42	2327787.01	Геодезический метод	0.1	-
7715	437498.22	2328189.87	437156.33	2327790.10	Геодезический метод	0.1	-
7716	437512.82	2328140.63	437149.97	2327793.09	Геодезический метод	0.1	-
7717	437521.95	2328086.92	437144.60	2327794.90	Геодезический метод	0.1	-
7718	437441.45	2328095.81	437142.73	2327795.53	Геодезический метод	0.1	-

## 2. Сведения о характерных точках границ объекта

Обозначение характерных точек границ	Существующие координаты, м		Измененные (уточненные) координаты, м		Метод определения координат характерной точки	Средняя квадратическая погрешность положения характерной точки (Мт), м	Описание обозначения точки на местности (при наличии)
	X	Y	X	Y			
1	2	3	4	5	6	7	8
7719	437299.19	2328122.07	437138.19	2327796.63	Геодезический метод	0.1	-
7720	437256.45	2328136.38	437131.57	2327795.05	Геодезический метод	0.1	-
7721	437242.91	2328158.17	437123.50	2327795.75	Геодезический метод	0.1	-
7722	437233.71	2328155.67	437111.18	2327797.05	Геодезический метод	0.1	-
7723	437218.66	2328155.97	437096.63	2327798.79	Геодезический метод	0.1	-
7724	437175.33	2328167.60	437090.49	2327798.29	Геодезический метод	0.1	-
7725	437164.56	2328166.74	437083.38	2327798.11	Геодезический метод	0.1	-
7726	437164.91	2328159.94	437074.68	2327799.87	Геодезический метод	0.1	-
7727	437166.91	2328141.40	437062.60	2327801.18	Геодезический метод	0.1	-
7728	437108.78	2328153.99	437054.35	2327800.68	Геодезический метод	0.1	-
7729	437063.28	2328167.50	437036.35	2327802.74	Геодезический метод	0.1	-
7730	437043.03	2328171.27	437026.06	2327803.57	Геодезический метод	0.1	-
7731	437035.61	2328172.92	437000.18	2327804.57	Геодезический метод	0.1	-
7732	437027.85	2328175.60	436990.19	2327804.55	Геодезический метод	0.1	-
7733	436991.81	2328188.28	436980.81	2327805.42	Геодезический метод	0.1	-
7734	436988.76	2328193.57	436975.45	2327806.27	Геодезический метод	0.1	-
7735	436970.55	2328197.66	436974.59	2327807.43	Геодезический метод	0.1	-
7736	436959.76	2328200.61	436974.55	2327809.09	Геодезический метод	0.1	-
7737	436956.69	2328199.87	436973.89	2327808.74	Геодезический метод	0.1	-
7738	436949.84	2328201.98	436972.96	2327807.72	Геодезический метод	0.1	-
7739	436949.08	2328199.03	436969.69	2327806.89	Геодезический метод	0.1	-
7740	436943.69	2328200.50	436965.85	2327808.11	Геодезический метод	0.1	-
7741	436944.41	2328202.95	436960.55	2327808.48	Геодезический метод	0.1	-
7742	436934.62	2328205.81	436954.10	2327809.29	Геодезический метод	0.1	-
7743	436932.47	2328200.30	436945.79	2327810.21	Геодезический метод	0.1	-
7744	436900.74	2328206.36	436936.96	2327811.21	Геодезический метод	0.1	-

## 2. Сведения о характерных точках границ объекта

Обозначение характерных точек границ	Существующие координаты, м		Измененные (уточненные) координаты, м		Метод определения координат характерной точки	Средняя квадратическая погрешность положения характерной точки (Мт), м	Описание обозначения точки на местности (при наличии)
	X	Y	X	Y			
1	2	3	4	5	6	7	8
7745	436899.01	2328209.02	436933.31	2327811.47	Геодезический метод	0.1	-
7746	436899.62	2328214.28	436927.51	2327811.23	Геодезический метод	0.1	-
7747	436896.26	2328214.88	436925.88	2327811.63	Геодезический метод	0.1	-
7748	436867.33	2328216.70	436923.44	2327811.51	Геодезический метод	0.1	-
7749	436843.97	2328220.43	436920.91	2327812.09	Геодезический метод	0.1	-
7750	436823.07	2328223.36	436918.75	2327812.66	Геодезический метод	0.1	-
7751	436819.72	2328227.57	436915.06	2327813.18	Геодезический метод	0.1	-
7752	436758.11	2328236.30	436911.27	2327812.65	Геодезический метод	0.1	-
7753	436709.28	2328243.02	436907.22	2327812.02	Геодезический метод	0.1	-
7754	436691.49	2328246.35	436902.85	2327811.35	Геодезический метод	0.1	-
7755	436682.57	2328248.16	436898.95	2327810.76	Геодезический метод	0.1	-
7756	436659.08	2328252.14	436896.16	2327811.13	Геодезический метод	0.1	-
7757	436652.55	2328252.56	436892.90	2327811.81	Геодезический метод	0.1	-
7758	436642.00	2328254.26	436889.45	2327812.70	Геодезический метод	0.1	-
7759	436637.35	2328253.92	436884.98	2327812.77	Геодезический метод	0.1	-
7760	436633.90	2328253.50	436881.54	2327812.86	Геодезический метод	0.1	-
7761	436630.65	2328254.19	436873.15	2327812.41	Геодезический метод	0.1	-
7762	436625.50	2328255.17	436867.42	2327812.21	Геодезический метод	0.1	-
7763	436624.12	2328257.00	436860.46	2327812.98	Геодезический метод	0.1	-
7764	436618.75	2328257.11	436857.44	2327814.12	Геодезический метод	0.1	-
7765	436604.73	2328258.90	436854.94	2327815.60	Геодезический метод	0.1	-
7766	436601.06	2328258.97	436852.80	2327816.28	Геодезический метод	0.1	-
7767	436595.18	2328259.51	436850.93	2327815.82	Геодезический метод	0.1	-
7768	436586.64	2328260.42	436848.27	2327814.12	Геодезический метод	0.1	-
7769	436578.74	2328260.72	436846.49	2327813.40	Геодезический метод	0.1	-
7770	436576.36	2328261.03	436842.00	2327813.43	Геодезический метод	0.1	-

## 2. Сведения о характерных точках границ объекта

Обозначение характерных точек границ	Существующие координаты, м		Измененные (уточненные) координаты, м		Метод определения координат характерной точки	Средняя квадратическая погрешность положения характерной точки (Мт), м	Описание обозначения точки на местности (при наличии)
	X	Y	X	Y			
1	2	3	4	5	6	7	8
7771	436551.31	2328264.63	436838.25	2327813.79	Геодезический метод	0.1	-
7772	436532.28	2328264.95	436833.88	2327814.23	Геодезический метод	0.1	-
7773	436520.81	2328267.81	436829.55	2327814.47	Геодезический метод	0.1	-
7774	436511.09	2328269.75	436824.74	2327814.82	Геодезический метод	0.1	-
7775	436509.66	2328275.37	436819.50	2327814.72	Геодезический метод	0.1	-
7776	436508.58	2328298.04	436813.63	2327814.43	Геодезический метод	0.1	-
7777	436507.81	2328314.49	436809.50	2327814.39	Геодезический метод	0.1	-
7778	436507.02	2328320.47	436806.73	2327815.52	Геодезический метод	0.1	-
7779	436481.15	2328318.18	436804.19	2327816.63	Геодезический метод	0.1	-
7780	436450.90	2328315.43	436801.58	2327817.58	Геодезический метод	0.1	-
7781	436383.88	2328308.63	436799.10	2327817.51	Геодезический метод	0.1	-
7782	436306.18	2328302.75	436796.16	2327816.80	Геодезический метод	0.1	-
7783	436290.21	2328316.52	436791.74	2327816.08	Геодезический метод	0.1	-
7784	436283.96	2328325.33	436778.07	2327815.15	Геодезический метод	0.1	-
7785	436277.79	2328338.90	436774.90	2327815.17	Геодезический метод	0.1	-
7786	436272.59	2328347.61	436770.77	2327814.87	Геодезический метод	0.1	-
7787	436258.49	2328354.45	436767.21	2327814.48	Геодезический метод	0.1	-
7788	436206.74	2328334.45	436763.41	2327813.15	Геодезический метод	0.1	-
7789	436180.51	2328327.40	436760.67	2327813.11	Геодезический метод	0.1	-
7790	436118.48	2328333.71	436757.26	2327815.16	Геодезический метод	0.1	-
7791	436118.44	2328328.40	436754.72	2327814.94	Геодезический метод	0.1	-
7792	436105.90	2328311.67	436750.70	2327814.74	Геодезический метод	0.1	-
7793	436093.79	2328307.70	436746.52	2327814.70	Геодезический метод	0.1	-
7794	436080.12	2328309.12	436742.25	2327814.60	Геодезический метод	0.1	-
7795	436054.15	2328311.99	436733.21	2327815.62	Геодезический метод	0.1	-
7796	436052.49	2328311.97	436730.40	2327816.43	Геодезический метод	0.1	-

## 2. Сведения о характерных точках границ объекта

Обозначение характерных точек границ	Существующие координаты, м		Измененные (уточненные) координаты, м		Метод определения координат характерной точки	Средняя квадратическая погрешность положения характерной точки (Мт), м	Описание обозначения точки на местности (при наличии)
	X	Y	X	Y			
1	2	3	4	5	6	7	8
7797	436052.57	2328299.77	436728.36	2327816.88	Геодезический метод	0.1	-
7798	436053.84	2328290.46	436722.98	2327816.88	Геодезический метод	0.1	-
7799	436053.11	2328286.99	436718.05	2327817.67	Геодезический метод	0.1	-
7800	436052.43	2328282.42	436714.02	2327817.04	Геодезический метод	0.1	-
7801	436052.20	2328277.04	436708.66	2327816.51	Геодезический метод	0.1	-
7802	436042.79	2328277.32	436706.85	2327816.96	Геодезический метод	0.1	-
7803	436040.85	2328276.99	436703.67	2327816.52	Геодезический метод	0.1	-
7804	436037.75	2328276.62	436700.50	2327817.76	Геодезический метод	0.1	-
7805	436022.73	2328276.26	436695.84	2327817.37	Геодезический метод	0.1	-
7806	436013.10	2328278.31	436693.20	2327816.95	Геодезический метод	0.1	-
7807	436004.83	2328279.64	436690.02	2327817.87	Геодезический метод	0.1	-
7808	435990.76	2328280.04	436686.03	2327819.42	Геодезический метод	0.1	-
7809	435961.45	2328281.68	436681.52	2327820.93	Геодезический метод	0.1	-
7810	435946.44	2328277.07	436676.73	2327821.02	Геодезический метод	0.1	-
7811	435933.11	2328278.54	436673.42	2327821.16	Геодезический метод	0.1	-
7812	435886.27	2328285.83	436669.99	2327820.07	Геодезический метод	0.1	-
7813	435873.92	2328284.70	436668.11	2327819.14	Геодезический метод	0.1	-
7814	435868.47	2328285.48	436666.15	2327818.91	Геодезический метод	0.1	-
7815	435837.43	2328286.18	436663.17	2327819.34	Геодезический метод	0.1	-
7816	435820.60	2328298.16	436660.08	2327819.80	Геодезический метод	0.1	-
7817	435825.62	2328336.14	436654.58	2327820.39	Геодезический метод	0.1	-
7818	435825.94	2328345.32	436652.93	2327819.94	Геодезический метод	0.1	-
7819	435790.40	2328346.11	436649.73	2327819.11	Геодезический метод	0.1	-
7820	435720.13	2328348.07	436647.40	2327821.22	Геодезический метод	0.1	-
7821	435691.49	2328351.08	436645.65	2327821.93	Геодезический метод	0.1	-
7822	435688.65	2328309.92	436643.34	2327822.13	Геодезический метод	0.1	-

## 2. Сведения о характерных точках границ объекта

Обозначение характерных точек границ	Существующие координаты, м		Измененные (уточненные) координаты, м		Метод определения координат характерной точки	Средняя квадратическая погрешность положения характерной точки (Мт), м	Описание обозначения точки на местности (при наличии)
	X	Y	X	Y			
1	2	3	4	5	6	7	8
7823	435652.87	2328311.05	436641.30	2327822.39	Геодезический метод	0.1	-
7824	435650.89	2328290.70	436638.01	2327822.88	Геодезический метод	0.1	-
7825	435631.11	2328281.73	436635.54	2327821.71	Геодезический метод	0.1	-
7826	435602.97	2328273.41	436632.22	2327821.68	Геодезический метод	0.1	-
7827	435581.86	2328272.95	436630.04	2327821.14	Геодезический метод	0.1	-
7828	435553.96	2328269.42	436627.86	2327820.53	Геодезический метод	0.1	-
7829	435553.26	2328272.49	436626.86	2327821.80	Геодезический метод	0.1	-
7830	435540.33	2328273.06	436625.44	2327821.86	Геодезический метод	0.1	-
7831	435538.56	2328285.76	436623.42	2327821.30	Геодезический метод	0.1	-
7832	435538.89	2328292.22	436620.65	2327821.52	Геодезический метод	0.1	-
7833	435508.36	2328295.54	436618.71	2327821.60	Геодезический метод	0.1	-
7834	435507.91	2328317.92	436616.69	2327821.27	Геодезический метод	0.1	-
7835	435496.17	2328319.13	436614.63	2327821.19	Геодезический метод	0.1	-
7836	435478.38	2328321.60	436612.60	2327821.59	Геодезический метод	0.1	-
7837	435478.85	2328345.00	436610.46	2327821.84	Геодезический метод	0.1	-
7838	435455.10	2328337.28	436608.26	2327821.98	Геодезический метод	0.1	-
7839	435413.85	2328323.09	436605.16	2327822.16	Геодезический метод	0.1	-
7840	435337.42	2328307.15	436600.64	2327823.10	Геодезический метод	0.1	-
7841	435338.99	2328278.61	436597.77	2327823.58	Геодезический метод	0.1	-
7842	435362.37	2328264.69	436595.52	2327823.78	Геодезический метод	0.1	-
7843	435376.39	2328239.66	436591.52	2327824.74	Геодезический метод	0.1	-
7844	435381.82	2328189.53	436584.99	2327826.55	Геодезический метод	0.1	-
7845	435412.10	2328197.52	436584.82	2327826.59	Геодезический метод	0.1	-
7846	435497.83	2328181.27	436580.60	2327827.15	Геодезический метод	0.1	-
7847	435572.17	2328187.31	436577.94	2327827.36	Геодезический метод	0.1	-
7848	435615.97	2328198.80	436574.69	2327827.50	Геодезический метод	0.1	-

## 2. Сведения о характерных точках границ объекта

Обозначение характерных точек границ	Существующие координаты, м		Измененные (уточненные) координаты, м		Метод определения координат характерной точки	Средняя квадратическая погрешность положения характерной точки (Мт), м	Описание обозначения точки на местности (при наличии)
	X	Y	X	Y			
1	2	3	4	5	6	7	8
7849	435627.71	2328194.26	436572.15	2327828.19	Геодезический метод	0.1	-
7850	435637.48	2328198.36	436567.97	2327828.62	Геодезический метод	0.1	-
7851	435680.37	2328191.85	436565.73	2327829.03	Геодезический метод	0.1	-
7852	435692.19	2328191.07	436563.07	2327829.25	Геодезический метод	0.1	-
7853	435703.00	2328193.55	436559.93	2327829.38	Геодезический метод	0.1	-
7854	435719.09	2328191.61	436556.83	2327829.29	Геодезический метод	0.1	-
7855	435752.54	2328196.31	436554.34	2327829.97	Геодезический метод	0.1	-
7856	435772.09	2328205.87	436552.52	2327830.37	Геодезический метод	0.1	-
7857	435822.59	2328202.70	436549.89	2327830.32	Геодезический метод	0.1	-
7858	435874.86	2328207.56	436547.61	2327829.73	Геодезический метод	0.1	-
7859	435891.48	2328205.08	436544.57	2327828.64	Геодезический метод	0.1	-
7860	435913.60	2328208.53	436542.08	2327828.15	Геодезический метод	0.1	-
7861	435931.38	2328210.19	436539.72	2327828.10	Геодезический метод	0.1	-
7862	435942.43	2328211.31	436537.65	2327828.81	Геодезический метод	0.1	-
7863	435945.85	2328207.48	436534.67	2327829.42	Геодезический метод	0.1	-
7864	435976.23	2328206.87	436531.21	2327829.50	Геодезический метод	0.1	-
7865	436022.51	2328221.53	436528.50	2327829.20	Геодезический метод	0.1	-
7866	436062.64	2328237.94	436526.31	2327829.44	Геодезический метод	0.1	-
7867	436110.07	2328242.36	436522.20	2327830.94	Геодезический метод	0.1	-
7868	436131.57	2328241.93	436518.51	2327831.75	Геодезический метод	0.1	-
7869	436155.40	2328250.05	436515.67	2327832.12	Геодезический метод	0.1	-
7870	436198.37	2328247.30	436512.81	2327831.68	Геодезический метод	0.1	-
7871	436238.28	2328252.42	436509.92	2327830.72	Геодезический метод	0.1	-
7872	436257.67	2328253.64	436505.79	2327831.87	Геодезический метод	0.1	-
7873	436303.92	2328253.78	436501.93	2327833.55	Геодезический метод	0.1	-
7874	436335.88	2328264.57	436499.73	2327834.53	Геодезический метод	0.1	-



## 2. Сведения о характерных точках границ объекта

Обозначение характерных точек границ	Существующие координаты, м		Измененные (уточненные) координаты, м		Метод определения координат характерной точки	Средняя квадратическая погрешность положения характерной точки (Мт), м	Описание обозначения точки на местности (при наличии)
	X	Y	X	Y			
1	2	3	4	5	6	7	8
7875	436444.50	2328263.46	436496.75	2327834.02	Геодезический метод	0.1	-
7876	436462.16	2328259.07	436493.65	2327833.07	Геодезический метод	0.1	-
7877	436488.80	2328246.70	436490.84	2327832.98	Геодезический метод	0.1	-
7878	436502.32	2328250.19	436484.11	2327833.97	Геодезический метод	0.1	-
7879	436549.66	2328250.85	436479.96	2327834.70	Геодезический метод	0.1	-
7880	436640.90	2328241.21	436467.05	2327836.86	Геодезический метод	0.1	-
7881	436721.83	2328227.21	436464.61	2327837.16	Геодезический метод	0.1	-
7882	436778.18	2328221.23	436458.90	2327837.19	Геодезический метод	0.1	-
7883	436788.29	2328215.65	436454.06	2327837.29	Геодезический метод	0.1	-
7884	436813.50	2328212.45	436448.97	2327837.44	Геодезический метод	0.1	-
7885	436855.80	2328202.99	436448.76	2327837.45	Геодезический метод	0.1	-
7886	436949.44	2328179.32	436442.19	2327837.66	Геодезический метод	0.1	-
7887	436962.90	2328180.13	436438.68	2327838.01	Геодезический метод	0.1	-
7888	437045.80	2328157.21	436433.57	2327838.98	Геодезический метод	0.1	-
7889	437071.97	2328148.08	436430.48	2327839.51	Геодезический метод	0.1	-
7890	437119.07	2328136.91	436424.97	2327839.54	Геодезический метод	0.1	-
7891	437135.69	2328133.88	436421.62	2327839.11	Геодезический метод	0.1	-
7892	437164.44	2328119.85	436418.11	2327839.10	Геодезический метод	0.1	-
7893	437209.98	2328110.87	436414.81	2327839.34	Геодезический метод	0.1	-
7894	437334.39	2328092.76	436411.19	2327839.54	Геодезический метод	0.1	-
7895	437409.49	2328083.18	436407.88	2327839.67	Геодезический метод	0.1	-
7896	437438.37	2328075.07	436404.96	2327839.52	Геодезический метод	0.1	-
7897	437517.92	2328072.39	436403.01	2327843.14	Геодезический метод	0.1	-
7898	437551.27	2328072.79	436399.48	2327842.98	Геодезический метод	0.1	-
7899	437557.90	2328081.00	436394.37	2327841.70	Геодезический метод	0.1	-
7900	437562.72	2328080.36	436389.29	2327840.99	Геодезический метод	0.1	-

## 2. Сведения о характерных точках границ объекта

Обозначение характерных точек границ	Существующие координаты, м		Измененные (уточненные) координаты, м		Метод определения координат характерной точки	Средняя квадратическая погрешность положения характерной точки (Мт), м	Описание обозначения точки на местности (при наличии)
	X	Y	X	Y			
1	2	3	4	5	6	7	8
7901	437562.52	2328070.15	436385.62	2327841.24	Геодезический метод	0.1	-
7902	437580.68	2328064.40	436382.44	2327841.93	Геодезический метод	0.1	-
7903	437630.22	2328067.17	436378.93	2327842.43	Геодезический метод	0.1	-
7904	437734.17	2328074.08	436372.10	2327842.86	Геодезический метод	0.1	-
7905	437760.08	2328078.94	436368.80	2327843.36	Геодезический метод	0.1	-
7906	437782.76	2328083.32	436364.64	2327844.04	Геодезический метод	0.1	-
7907	437837.18	2328088.14	436360.06	2327843.89	Геодезический метод	0.1	-
7908	437975.60	2328097.73	436354.82	2327845.00	Геодезический метод	0.1	-
7909	438152.13	2328103.31	436350.94	2327846.48	Геодезический метод	0.1	-
7910	438236.90	2328093.00	436344.72	2327846.69	Геодезический метод	0.1	-
7911	438241.29	2328090.69	436340.15	2327847.74	Геодезический метод	0.1	-
7912	438243.08	2328085.82	436334.37	2327848.74	Геодезический метод	0.1	-
7913	438246.31	2328086.29	436329.02	2327849.12	Геодезический метод	0.1	-
7914	438254.04	2328089.23	436324.50	2327848.74	Геодезический метод	0.1	-
7915	438290.43	2328087.15	436317.84	2327849.57	Геодезический метод	0.1	-
7916	438314.37	2328080.88	436312.44	2327850.04	Геодезический метод	0.1	-
7917	438331.97	2328073.27	436305.81	2327850.21	Геодезический метод	0.1	-
7918	438338.43	2328073.67	436300.44	2327850.85	Геодезический метод	0.1	-
7919	438355.03	2328069.84	436298.38	2327851.62	Геодезический метод	0.1	-
7920	438396.18	2328057.18	436295.19	2327852.59	Геодезический метод	0.1	-
7921	438415.42	2328050.88	436292.45	2327853.21	Геодезический метод	0.1	-
7922	438446.56	2328048.37	436287.96	2327853.29	Геодезический метод	0.1	-
7923	438468.92	2328037.16	436282.80	2327853.61	Геодезический метод	0.1	-
7924	438534.77	2328021.84	436280.09	2327853.87	Геодезический метод	0.1	-
7925	438648.58	2327985.13	436276.61	2327855.03	Геодезический метод	0.1	-
7926	438674.31	2327980.57	436273.68	2327854.64	Геодезический метод	0.1	-

## 2. Сведения о характерных точках границ объекта

Обозначение характерных точек границ	Существующие координаты, м		Измененные (уточненные) координаты, м		Метод определения координат характерной точки	Средняя квадратическая погрешность положения характерной точки (Мт), м	Описание обозначения точки на местности (при наличии)
	X	Y	X	Y			
1	2	3	4	5	6	7	8
7927	438711.55	2327960.46	436270.90	2327854.19	Геодезический метод	0.1	-
7928	438779.84	2327933.26	436267.41	2327855.31	Геодезический метод	0.1	-
7929	438846.09	2327911.49	436260.40	2327855.59	Геодезический метод	0.1	-
7930	438907.21	2327902.19	436256.45	2327855.34	Геодезический метод	0.1	-
7931	438995.21	2327891.81	436250.91	2327856.24	Геодезический метод	0.1	-
7932	439082.35	2327892.20	436248.34	2327857.26	Геодезический метод	0.1	-
7933	439150.29	2327900.52	436244.63	2327858.14	Геодезический метод	0.1	-
7934	439362.61	2327947.07	436241.16	2327858.27	Геодезический метод	0.1	-
7935	439393.58	2327962.58	436237.48	2327858.47	Геодезический метод	0.1	-
7936	439415.13	2327964.30	436233.84	2327859.64	Геодезический метод	0.1	-
7937	439530.58	2327989.90	436231.30	2327861.48	Геодезический метод	0.1	-
н7938	-	-	436226.18	2327861.64	Геодезический метод	0.1	-
н7939	-	-	436223.58	2327861.55	Геодезический метод	0.1	-
н7940	-	-	436220.76	2327861.81	Геодезический метод	0.1	-
н7941	-	-	436217.57	2327862.80	Геодезический метод	0.1	-
н7942	-	-	436215.19	2327863.41	Геодезический метод	0.1	-
н7943	-	-	436211.50	2327863.67	Геодезический метод	0.1	-
н7944	-	-	436206.89	2327864.91	Геодезический метод	0.1	-
н7945	-	-	436202.97	2327865.37	Геодезический метод	0.1	-
н7946	-	-	436199.51	2327865.52	Геодезический метод	0.1	-
н7947	-	-	436196.94	2327866.41	Геодезический метод	0.1	-
н7948	-	-	436192.48	2327867.39	Геодезический метод	0.1	-
н7949	-	-	436186.88	2327867.75	Геодезический метод	0.1	-
н7950	-	-	436181.58	2327867.49	Геодезический метод	0.1	-
н7951	-	-	436178.16	2327867.33	Геодезический метод	0.1	-
н7952	-	-	436175.16	2327867.20	Геодезический метод	0.1	-

## 2. Сведения о характерных точках границ объекта

Обозначение характерных точек границ	Существующие координаты, м		Измененные (уточненные) координаты, м		Метод определения координат характерной точки	Средняя квадратическая погрешность положения характерной точки (Мт), м	Описание обозначения точки на местности (при наличии)
	X	Y	X	Y			
1	2	3	4	5	6	7	8
н7953	-	-	436170.86	2327868.34	Геодезический метод	0.1	-
н7954	-	-	436167.43	2327869.30	Геодезический метод	0.1	-
н7955	-	-	436162.96	2327869.47	Геодезический метод	0.1	-
н7956	-	-	436160.95	2327870.29	Геодезический метод	0.1	-
н7957	-	-	436154.16	2327871.49	Геодезический метод	0.1	-
н7958	-	-	436148.29	2327872.37	Геодезический метод	0.1	-
н7959	-	-	436139.02	2327873.64	Геодезический метод	0.1	-
н7960	-	-	436126.41	2327875.36	Геодезический метод	0.1	-
н7961	-	-	436121.31	2327875.95	Геодезический метод	0.1	-
н7962	-	-	436113.77	2327877.02	Геодезический метод	0.1	-
н7963	-	-	436109.94	2327878.14	Геодезический метод	0.1	-
н7964	-	-	436107.06	2327878.32	Геодезический метод	0.1	-
н7965	-	-	436104.63	2327878.64	Геодезический метод	0.1	-
н7966	-	-	436102.32	2327879.72	Геодезический метод	0.1	-
н7967	-	-	436100.71	2327880.68	Геодезический метод	0.1	-
н7968	-	-	436097.47	2327882.68	Геодезический метод	0.1	-
н7969	-	-	436094.62	2327883.59	Геодезический метод	0.1	-
н7970	-	-	436091.29	2327884.49	Геодезический метод	0.1	-
н7971	-	-	436087.31	2327884.95	Геодезический метод	0.1	-
н7972	-	-	436083.95	2327884.94	Геодезический метод	0.1	-
н7973	-	-	436079.87	2327885.51	Геодезический метод	0.1	-
н7974	-	-	436075.86	2327885.21	Геодезический метод	0.1	-
н7975	-	-	436072.66	2327884.94	Геодезический метод	0.1	-
н7976	-	-	436070.55	2327885.81	Геодезический метод	0.1	-
н7977	-	-	436068.24	2327886.63	Геодезический метод	0.1	-
н7978	-	-	436065.56	2327886.45	Геодезический метод	0.1	-

## 2. Сведения о характерных точках границ объекта

Обозначение характерных точек границ	Существующие координаты, м		Измененные (уточненные) координаты, м		Метод определения координат характерной точки	Средняя квадратическая погрешность положения характерной точки (Мт), м	Описание обозначения точки на местности (при наличии)
	X	Y	X	Y			
1	2	3	4	5	6	7	8
н7979	-	-	436062.53	2327886.59	Геодезический метод	0.1	-
н7980	-	-	436059.67	2327888.03	Геодезический метод	0.1	-
н7981	-	-	436057.55	2327888.64	Геодезический метод	0.1	-
н7982	-	-	436054.46	2327889.75	Геодезический метод	0.1	-
н7983	-	-	436050.40	2327891.18	Геодезический метод	0.1	-
н7984	-	-	436046.70	2327891.27	Геодезический метод	0.1	-
н7985	-	-	436042.87	2327891.88	Геодезический метод	0.1	-
н7986	-	-	436040.32	2327892.66	Геодезический метод	0.1	-
н7987	-	-	436038.71	2327893.36	Геодезический метод	0.1	-
н7988	-	-	436037.03	2327894.37	Геодезический метод	0.1	-
н7989	-	-	436034.59	2327894.08	Геодезический метод	0.1	-
н7990	-	-	436032.78	2327894.64	Геодезический метод	0.1	-
н7991	-	-	436026.29	2327895.43	Геодезический метод	0.1	-
н7992	-	-	436023.37	2327896.31	Геодезический метод	0.1	-
н7993	-	-	436021.02	2327897.08	Геодезический метод	0.1	-
н7994	-	-	436017.35	2327897.59	Геодезический метод	0.1	-
н7995	-	-	436012.39	2327899.45	Геодезический метод	0.1	-
н7996	-	-	436004.67	2327901.48	Геодезический метод	0.1	-
н7997	-	-	436002.32	2327902.55	Геодезический метод	0.1	-
н7998	-	-	435997.99	2327904.60	Геодезический метод	0.1	-
н7999	-	-	435995.60	2327906.01	Геодезический метод	0.1	-
н8000	-	-	435992.08	2327906.11	Геодезический метод	0.1	-
н8001	-	-	435988.53	2327906.21	Геодезический метод	0.1	-
н8002	-	-	435984.49	2327905.22	Геодезический метод	0.1	-
н8003	-	-	435979.11	2327904.48	Геодезический метод	0.1	-
н8004	-	-	435972.01	2327904.20	Геодезический метод	0.1	-

## 2. Сведения о характерных точках границ объекта

Обозначение характерных точек границ	Существующие координаты, м		Измененные (уточненные) координаты, м		Метод определения координат характерной точки	Средняя квадратическая погрешность положения характерной точки (Мт), м	Описание обозначения точки на местности (при наличии)
	X	Y	X	Y			
1	2	3	4	5	6	7	8
н8005	-	-	435964.44	2327904.41	Геодезический метод	0.1	-
н8006	-	-	435952.08	2327907.45	Геодезический метод	0.1	-
н8007	-	-	435938.57	2327910.03	Геодезический метод	0.1	-
н8008	-	-	435924.06	2327912.80	Геодезический метод	0.1	-
н8009	-	-	435915.72	2327914.11	Геодезический метод	0.1	-
н8010	-	-	435888.43	2327916.74	Геодезический метод	0.1	-
н8011	-	-	435861.68	2327918.81	Геодезический метод	0.1	-
н8012	-	-	435848.69	2327919.43	Геодезический метод	0.1	-
н8013	-	-	435840.30	2327919.65	Геодезический метод	0.1	-
н8014	-	-	435822.21	2327922.58	Геодезический метод	0.1	-
н8015	-	-	435807.40	2327926.23	Геодезический метод	0.1	-
н8016	-	-	435796.33	2327927.87	Геодезический метод	0.1	-
н8017	-	-	435786.10	2327930.32	Геодезический метод	0.1	-
н8018	-	-	435776.18	2327934.93	Геодезический метод	0.1	-
н8019	-	-	435770.45	2327937.80	Геодезический метод	0.1	-
н8020	-	-	435767.06	2327938.70	Геодезический метод	0.1	-
н8021	-	-	435759.20	2327938.64	Геодезический метод	0.1	-
н8022	-	-	435756.14	2327938.07	Геодезический метод	0.1	-
н8023	-	-	435752.00	2327937.30	Геодезический метод	0.1	-
н8024	-	-	435743.95	2327936.60	Геодезический метод	0.1	-
н8025	-	-	435726.29	2327935.18	Геодезический метод	0.1	-
н8026	-	-	435689.90	2327933.99	Геодезический метод	0.1	-
н8027	-	-	435644.51	2327931.15	Геодезический метод	0.1	-
н8028	-	-	435640.22	2327930.97	Геодезический метод	0.1	-
н8029	-	-	435626.20	2327930.38	Геодезический метод	0.1	-
н8030	-	-	435603.93	2327931.90	Геодезический метод	0.1	-

## 2. Сведения о характерных точках границ объекта

Обозначение характерных точек границ	Существующие координаты, м		Измененные (уточненные) координаты, м		Метод определения координат характерной точки	Средняя квадратическая погрешность положения характерной точки (Мт), м	Описание обозначения точки на местности (при наличии)
	X	Y	X	Y			
1	2	3	4	5	6	7	8
н8031	-	-	435582.00	2327931.87	Геодезический метод	0.1	-
н8032	-	-	435574.18	2327932.20	Геодезический метод	0.1	-
н8033	-	-	435565.92	2327931.99	Геодезический метод	0.1	-
н8034	-	-	435555.26	2327931.04	Геодезический метод	0.1	-
н8035	-	-	435548.55	2327930.88	Геодезический метод	0.1	-
н8036	-	-	435544.89	2327930.79	Геодезический метод	0.1	-
н8037	-	-	435538.46	2327931.06	Геодезический метод	0.1	-
н8038	-	-	435529.23	2327931.47	Геодезический метод	0.1	-
н8039	-	-	435519.57	2327931.60	Геодезический метод	0.1	-
н8040	-	-	435513.65	2327930.73	Геодезический метод	0.1	-
н8041	-	-	435500.33	2327927.36	Геодезический метод	0.1	-
н8042	-	-	435494.23	2327925.74	Геодезический метод	0.1	-
н8043	-	-	435486.45	2327923.87	Геодезический метод	0.1	-
н8044	-	-	435480.26	2327923.58	Геодезический метод	0.1	-
н8045	-	-	435469.19	2327922.21	Геодезический метод	0.1	-
н8046	-	-	435459.09	2327921.10	Геодезический метод	0.1	-
н8047	-	-	435446.39	2327919.81	Геодезический метод	0.1	-
н8048	-	-	435428.18	2327920.08	Геодезический метод	0.1	-
н8049	-	-	435423.58	2327920.98	Геодезический метод	0.1	-
н8050	-	-	435418.64	2327920.77	Геодезический метод	0.1	-
н8051	-	-	435415.30	2327920.64	Геодезический метод	0.1	-
н8052	-	-	435411.01	2327920.11	Геодезический метод	0.1	-
н8053	-	-	435404.72	2327917.69	Геодезический метод	0.1	-
н8054	-	-	435400.83	2327915.60	Геодезический метод	0.1	-
н8055	-	-	435389.27	2327911.86	Геодезический метод	0.1	-
н8056	-	-	435379.65	2327910.86	Геодезический метод	0.1	-

## 2. Сведения о характерных точках границ объекта

Обозначение характерных точек границ	Существующие координаты, м		Измененные (уточненные) координаты, м		Метод определения координат характерной точки	Средняя квадратическая погрешность положения характерной точки (Мп), м	Описание обозначения точки на местности (при наличии)
	X	Y	X	Y			
1	2	3	4	5	6	7	8
н8057	-	-	435366.74	2327909.01	Геодезический метод	0.1	-
н8058	-	-	435351.63	2327905.28	Геодезический метод	0.1	-
н8059	-	-	435334.47	2327899.81	Геодезический метод	0.1	-
н8060	-	-	435320.30	2327895.30	Геодезический метод	0.1	-
н8061	-	-	435308.20	2327889.45	Геодезический метод	0.1	-
н8062	-	-	435290.82	2327882.97	Геодезический метод	0.1	-
н8063	-	-	435264.69	2327877.41	Геодезический метод	0.1	-
н8064	-	-	435256.35	2327875.00	Геодезический метод	0.1	-
н8065	-	-	435232.89	2327868.23	Геодезический метод	0.1	-
н8066	-	-	435199.79	2327859.02	Геодезический метод	0.1	-
н8067	-	-	435189.29	2327854.76	Геодезический метод	0.1	-
н8068	-	-	435178.98	2327850.77	Геодезический метод	0.1	-
н8069	-	-	435176.75	2327850.06	Геодезический метод	0.1	-
н8070	-	-	435169.81	2327847.84	Геодезический метод	0.1	-
н8071	-	-	435156.39	2327844.39	Геодезический метод	0.1	-
н8072	-	-	435147.39	2327842.07	Геодезический метод	0.1	-
н8073	-	-	435156.26	2327811.95	Геодезический метод	0.1	-
н8074	-	-	435157.77	2327806.82	Геодезический метод	0.1	-
н8075	-	-	435169.25	2327810.99	Геодезический метод	0.1	-
н8076	-	-	435195.50	2327818.82	Геодезический метод	0.1	-
н8077	-	-	435210.10	2327823.06	Геодезический метод	0.1	-
н8078	-	-	435224.49	2327825.60	Геодезический метод	0.1	-
н8079	-	-	435238.46	2327827.08	Геодезический метод	0.1	-
н8080	-	-	435255.82	2327828.14	Геодезический метод	0.1	-
н8081	-	-	435375.41	2327830.04	Геодезический метод	0.1	-
н8082	-	-	435393.30	2327828.10	Геодезический метод	0.1	-



## 2. Сведения о характерных точках границ объекта

Обозначение характерных точек границ	Существующие координаты, м		Измененные (уточненные) координаты, м		Метод определения координат характерной точки	Средняя квадратическая погрешность положения характерной точки (Мт), м	Описание обозначения точки на местности (при наличии)
	X	Y	X	Y			
1	2	3	4	5	6	7	8
н8083	-	-	435392.45	2327823.24	Геодезический метод	0.1	-
н8084	-	-	435392.46	2327818.00	Геодезический метод	0.1	-
н8085	-	-	435393.37	2327812.84	Геодезический метод	0.1	-
н8086	-	-	435395.16	2327807.91	Геодезический метод	0.1	-
н8087	-	-	435397.78	2327803.37	Геодезический метод	0.1	-
н8088	-	-	435401.15	2327799.36	Геодезический метод	0.1	-
н8089	-	-	435405.17	2327795.99	Геодезический метод	0.1	-
н8090	-	-	435409.71	2327793.37	Геодезический метод	0.1	-
н8091	-	-	435414.64	2327791.58	Геодезический метод	0.1	-
н8092	-	-	435419.80	2327790.67	Геодезический метод	0.1	-
н8093	-	-	435424.38	2327790.65	Геодезический метод	0.1	-
н8094	-	-	435448.51	2327539.67	Геодезический метод	0.1	-
н8095	-	-	435454.89	2327473.33	Геодезический метод	0.1	-
н8096	-	-	435456.81	2327453.35	Геодезический метод	0.1	-
н8097	-	-	435460.30	2327417.10	Геодезический метод	0.1	-
н8098	-	-	435465.52	2327417.51	Геодезический метод	0.1	-
н8099	-	-	435505.95	2327420.70	Геодезический метод	0.1	-
н8100	-	-	435687.96	2327439.10	Геодезический метод	0.1	-
н8101	-	-	435707.08	2327441.03	Геодезический метод	0.1	-
н8102	-	-	435839.85	2327454.45	Геодезический метод	0.1	-
н8103	-	-	435839.75	2327454.96	Геодезический метод	0.1	-
н8104	-	-	435824.48	2327536.82	Геодезический метод	0.1	-
н8105	-	-	435794.85	2327695.62	Геодезический метод	0.1	-
н8106	-	-	435786.60	2327739.87	Геодезический метод	0.1	-
н8107	-	-	435777.67	2327788.48	Геодезический метод	0.1	-
н8108	-	-	435772.38	2327824.53	Геодезический метод	0.1	-

## 2. Сведения о характерных точках границ объекта

Обозначение характерных точек границ	Существующие координаты, м		Измененные (уточненные) координаты, м		Метод определения координат характерной точки	Средняя квадратическая погрешность положения характерной точки (Мт), м	Описание обозначения точки на местности (при наличии)
	X	Y	X	Y			
1	2	3	4	5	6	7	8
н8109	-	-	435767.57	2327860.59	Геодезический метод	0.1	-
н8110	-	-	435757.33	2327861.04	Геодезический метод	0.1	-
н8111	-	-	435755.16	2327883.84	Геодезический метод	0.1	-
н8112	-	-	435859.35	2327878.62	Геодезический метод	0.1	-
н8113	-	-	435899.64	2327876.56	Геодезический метод	0.1	-
н8114	-	-	435968.55	2327869.07	Геодезический метод	0.1	-
н8115	-	-	436017.10	2327862.26	Геодезический метод	0.1	-
н8116	-	-	436160.77	2327840.08	Геодезический метод	0.1	-
н8117	-	-	436236.46	2327829.63	Геодезический метод	0.1	-
н8118	-	-	436333.12	2327818.67	Геодезический метод	0.1	-
н8119	-	-	436358.78	2327816.55	Геодезический метод	0.1	-
н8120	-	-	436376.06	2327814.10	Геодезический метод	0.1	-
н8121	-	-	436433.04	2327809.03	Геодезический метод	0.1	-
н8122	-	-	436585.24	2327796.01	Геодезический метод	0.1	-
н8123	-	-	436649.77	2327791.75	Геодезический метод	0.1	-
н8124	-	-	436777.43	2327787.30	Геодезический метод	0.1	-
н8125	-	-	436895.69	2327783.69	Геодезический метод	0.1	-
н8126	-	-	437018.13	2327780.80	Геодезический метод	0.1	-
н8127	-	-	437026.03	2327781.77	Геодезический метод	0.1	-
н8128	-	-	437028.86	2327781.53	Геодезический метод	0.1	-
н8129	-	-	437086.59	2327772.23	Геодезический метод	0.1	-
н8130	-	-	437134.95	2327765.10	Геодезический метод	0.1	-
н8131	-	-	437134.57	2327761.68	Геодезический метод	0.1	-
н8132	-	-	437146.84	2327759.69	Геодезический метод	0.1	-
н8133	-	-	437147.30	2327763.27	Геодезический метод	0.1	-
н8134	-	-	437181.45	2327756.71	Геодезический метод	0.1	-

## 2. Сведения о характерных точках границ объекта

Обозначение характерных точек границ	Существующие координаты, м		Измененные (уточненные) координаты, м		Метод определения координат характерной точки	Средняя квадратическая погрешность положения характерной точки (Мт), м	Описание обозначения точки на местности (при наличии)
	X	Y	X	Y			
1	2	3	4	5	6	7	8
н8135	-	-	437211.93	2327746.37	Геодезический метод	0.1	-
н8136	-	-	437240.52	2327734.84	Геодезический метод	0.1	-
н8137	-	-	437244.03	2327742.66	Геодезический метод	0.1	-
н8138	-	-	437246.81	2327744.03	Геодезический метод	0.1	-
н8139	-	-	437261.20	2327739.56	Геодезический метод	0.1	-
н8140	-	-	437259.37	2327734.38	Геодезический метод	0.1	-
н8141	-	-	437275.93	2327731.55	Геодезический метод	0.1	-
н8142	-	-	437294.21	2327728.42	Геодезический метод	0.1	-
н8143	-	-	437299.10	2327742.83	Геодезический метод	0.1	-
н8144	-	-	437318.32	2327739.48	Геодезический метод	0.1	-
н8145	-	-	437316.77	2327728.68	Геодезический метод	0.1	-
н8146	-	-	437316.22	2327726.44	Геодезический метод	0.1	-
н8147	-	-	437325.38	2327725.94	Геодезический метод	0.1	-
н8148	-	-	437342.82	2327725.01	Геодезический метод	0.1	-
н8149	-	-	437346.47	2327736.77	Геодезический метод	0.1	-
н8150	-	-	437347.87	2327739.06	Геодезический метод	0.1	-
н8151	-	-	437349.73	2327739.70	Геодезический метод	0.1	-
н8152	-	-	437376.47	2327733.20	Геодезический метод	0.1	-
н8153	-	-	437379.02	2327734.50	Геодезический метод	0.1	-
н8154	-	-	437387.77	2327733.03	Геодезический метод	0.1	-
н8155	-	-	437392.11	2327730.65	Геодезический метод	0.1	-
н8156	-	-	437395.73	2327726.22	Геодезический метод	0.1	-
н8157	-	-	437396.97	2327722.72	Геодезический метод	0.1	-
н8158	-	-	437396.89	2327722.11	Геодезический метод	0.1	-
н8159	-	-	437407.70	2327721.53	Геодезический метод	0.1	-
н8160	-	-	437412.01	2327732.93	Геодезический метод	0.1	-

## 2. Сведения о характерных точках границ объекта

Обозначение характерных точек границ	Существующие координаты, м		Измененные (уточненные) координаты, м		Метод определения координат характерной точки	Средняя квадратическая погрешность положения характерной точки (Мт), м	Описание обозначения точки на местности (при наличии)
	X	Y	X	Y			
1	2	3	4	5	6	7	8
н8161	-	-	437412.77	2327733.84	Геодезический метод	0.1	-
н8162	-	-	437414.00	2327734.67	Геодезический метод	0.1	-
н8163	-	-	437418.91	2327735.60	Геодезический метод	0.1	-
н8164	-	-	437421.42	2327735.75	Геодезический метод	0.1	-
н8165	-	-	437424.01	2327735.76	Геодезический метод	0.1	-
н8166	-	-	437428.64	2327735.55	Геодезический метод	0.1	-
н8167	-	-	437439.23	2327734.81	Геодезический метод	0.1	-
н8168	-	-	437440.57	2327735.81	Геодезический метод	0.1	-
н8169	-	-	437442.77	2327737.15	Геодезический метод	0.1	-
н8170	-	-	437449.22	2327737.91	Геодезический метод	0.1	-
н8171	-	-	437462.23	2327740.43	Геодезический метод	0.1	-
н8172	-	-	437488.62	2327739.70	Геодезический метод	0.1	-
н8173	-	-	437494.74	2327739.41	Геодезический метод	0.1	-
н8174	-	-	437501.95	2327738.96	Геодезический метод	0.1	-
н8175	-	-	437516.60	2327738.20	Геодезический метод	0.1	-
н8176	-	-	437526.19	2327736.39	Геодезический метод	0.1	-
н8177	-	-	437529.86	2327735.57	Геодезический метод	0.1	-
н8178	-	-	437536.55	2327734.41	Геодезический метод	0.1	-
н8179	-	-	437536.58	2327734.02	Геодезический метод	0.1	-
н8180	-	-	437537.72	2327735.94	Геодезический метод	0.1	-
н8181	-	-	437565.41	2327727.50	Геодезический метод	0.1	-
н8182	-	-	437573.11	2327724.60	Геодезический метод	0.1	-
н8183	-	-	437550.20	2327669.39	Геодезический метод	0.1	-
н8184	-	-	437549.67	2327668.83	Геодезический метод	0.1	-
н8185	-	-	437549.70	2327655.02	Геодезический метод	0.1	-
н8186	-	-	437547.61	2327648.63	Геодезический метод	0.1	-

## 2. Сведения о характерных точках границ объекта

Обозначение характерных точек границ	Существующие координаты, м		Измененные (уточненные) координаты, м		Метод определения координат характерной точки	Средняя квадратическая погрешность положения характерной точки (Мт), м	Описание обозначения точки на местности (при наличии)
	X	Y	X	Y			
1	2	3	4	5	6	7	8
н8187	-	-	437540.81	2327637.22	Геодезический метод	0.1	-
н8188	-	-	437529.78	2327611.90	Геодезический метод	0.1	-
н8189	-	-	437543.18	2327606.15	Геодезический метод	0.1	-
н8190	-	-	437550.93	2327607.33	Геодезический метод	0.1	-
н8191	-	-	437553.88	2327606.09	Геодезический метод	0.1	-
н8192	-	-	437557.23	2327600.91	Геодезический метод	0.1	-
н8193	-	-	437574.13	2327592.35	Геодезический метод	0.1	-
н8194	-	-	437577.99	2327602.74	Геодезический метод	0.1	-
н8195	-	-	437616.66	2327706.60	Геодезический метод	0.1	-
н8196	-	-	437631.92	2327747.58	Геодезический метод	0.1	-
н8197	-	-	437747.09	2327756.12	Геодезический метод	0.1	-
н8198	-	-	437793.51	2327759.56	Геодезический метод	0.1	-
н8199	-	-	437874.86	2327765.59	Геодезический метод	0.1	-
н8200	-	-	437894.36	2327739.17	Геодезический метод	0.1	-
н8201	-	-	437896.48	2327736.30	Геодезический метод	0.1	-
н8202	-	-	437923.47	2327709.07	Геодезический метод	0.1	-
н8203	-	-	437927.55	2327698.47	Геодезический метод	0.1	-
н8204	-	-	437932.30	2327639.48	Геодезический метод	0.1	-
н8205	-	-	437936.53	2327596.06	Геодезический метод	0.1	-
н8206	-	-	437979.75	2327602.23	Геодезический метод	0.1	-
н8207	-	-	437980.00	2327616.67	Геодезический метод	0.1	-
н8208	-	-	437981.31	2327635.51	Геодезический метод	0.1	-
н8209	-	-	437953.57	2327632.60	Геодезический метод	0.1	-
н8210	-	-	437944.55	2327631.64	Геодезический метод	0.1	-
н8211	-	-	437941.96	2327663.18	Геодезический метод	0.1	-
н8212	-	-	437939.05	2327718.06	Геодезический метод	0.1	-

## 2. Сведения о характерных точках границ объекта

Обозначение характерных точек границ	Существующие координаты, м		Измененные (уточненные) координаты, м		Метод определения координат характерной точки	Средняя квадратическая погрешность положения характерной точки (Мт), м	Описание обозначения точки на местности (при наличии)
	X	Y	X	Y			
1	2	3	4	5	6	7	8
н8213	-	-	437914.08	2327753.72	Геодезический метод	0.1	-
н8214	-	-	437924.67	2327761.72	Геодезический метод	0.1	-
н8215	-	-	437937.91	2327771.72	Геодезический метод	0.1	-
н8216	-	-	438022.13	2327758.82	Геодезический метод	0.1	-
н8217	-	-	438034.19	2327756.99	Геодезический метод	0.1	-
н8218	-	-	438046.19	2327755.87	Геодезический метод	0.1	-
н8219	-	-	438049.67	2327755.42	Геодезический метод	0.1	-
н8220	-	-	438057.84	2327754.09	Геодезический метод	0.1	-
н8221	-	-	438069.31	2327752.05	Геодезический метод	0.1	-
н8222	-	-	438071.99	2327751.76	Геодезический метод	0.1	-
н8223	-	-	438078.26	2327751.51	Геодезический метод	0.1	-
н8224	-	-	438079.84	2327756.40	Геодезический метод	0.1	-
н8225	-	-	438093.08	2327754.70	Геодезический метод	0.1	-
н8226	-	-	438132.37	2327749.64	Геодезический метод	0.1	-
н8227	-	-	438135.62	2327749.23	Геодезический метод	0.1	-
н8228	-	-	438138.54	2327744.57	Геодезический метод	0.1	-
н8229	-	-	438147.73	2327741.61	Геодезический метод	0.1	-
н8230	-	-	438147.74	2327741.39	Геодезический метод	0.1	-
н8231	-	-	438148.03	2327736.76	Геодезический метод	0.1	-
н8232	-	-	438250.87	2327731.63	Геодезический метод	0.1	-
н8233	-	-	438261.06	2327731.40	Геодезический метод	0.1	-
н8234	-	-	438262.07	2327730.60	Геодезический метод	0.1	-
н8235	-	-	438262.58	2327728.21	Геодезический метод	0.1	-
н8236	-	-	438271.96	2327728.47	Геодезический метод	0.1	-
н8237	-	-	438272.13	2327730.43	Геодезический метод	0.1	-
н8238	-	-	438274.28	2327730.44	Геодезический метод	0.1	-

## 2. Сведения о характерных точках границ объекта

Обозначение характерных точек границ	Существующие координаты, м		Измененные (уточненные) координаты, м		Метод определения координат характерной точки	Средняя квадратическая погрешность положения характерной точки (Мт), м	Описание обозначения точки на местности (при наличии)
	X	Y	X	Y			
1	2	3	4	5	6	7	8
н8239	-	-	438285.22	2327730.49	Геодезический метод	0.1	-
н8240	-	-	438285.40	2327724.24	Геодезический метод	0.1	-
н8241	-	-	438291.53	2327724.46	Геодезический метод	0.1	-
н8242	-	-	438291.80	2327725.23	Геодезический метод	0.1	-
н8243	-	-	438302.53	2327725.61	Геодезический метод	0.1	-
н8244	-	-	438307.04	2327725.99	Геодезический метод	0.1	-
н8245	-	-	438321.81	2327725.29	Геодезический метод	0.1	-
н8246	-	-	438329.93	2327724.66	Геодезический метод	0.1	-
н8247	-	-	438335.31	2327722.43	Геодезический метод	0.1	-
н8248	-	-	438341.51	2327722.54	Геодезический метод	0.1	-
н8249	-	-	438355.81	2327720.40	Геодезический метод	0.1	-
н8250	-	-	438362.62	2327718.59	Геодезический метод	0.1	-
н8251	-	-	438366.72	2327717.92	Геодезический метод	0.1	-
н8252	-	-	438370.59	2327716.88	Геодезический метод	0.1	-
н8253	-	-	438372.23	2327716.58	Геодезический метод	0.1	-
н8254	-	-	438400.01	2327709.40	Геодезический метод	0.1	-
н8255	-	-	438420.23	2327704.10	Геодезический метод	0.1	-
н8256	-	-	438431.92	2327702.61	Геодезический метод	0.1	-
н8257	-	-	438444.34	2327699.42	Геодезический метод	0.1	-
н8258	-	-	438449.00	2327697.99	Геодезический метод	0.1	-
н8259	-	-	438450.51	2327697.32	Геодезический метод	0.1	-
н8260	-	-	438454.40	2327696.19	Геодезический метод	0.1	-
н8261	-	-	438476.57	2327691.79	Геодезический метод	0.1	-
н8262	-	-	438476.48	2327689.77	Геодезический метод	0.1	-
н8263	-	-	438506.71	2327680.97	Геодезический метод	0.1	-
н8264	-	-	438556.41	2327668.54	Геодезический метод	0.1	-

## 2. Сведения о характерных точках границ объекта

Обозначение характерных точек границ	Существующие координаты, м		Измененные (уточненные) координаты, м		Метод определения координат характерной точки	Средняя квадратическая погрешность положения характерной точки (Мт), м	Описание обозначения точки на местности (при наличии)
	X	Y	X	Y			
1	2	3	4	5	6	7	8
н8265	-	-	438575.18	2327664.74	Геодезический метод	0.1	-
н8266	-	-	438575.03	2327663.78	Геодезический метод	0.1	-
н8267	-	-	438608.94	2327657.92	Геодезический метод	0.1	-
н8268	-	-	438636.73	2327652.68	Геодезический метод	0.1	-
н8269	-	-	438679.92	2327644.84	Геодезический метод	0.1	-
н8270	-	-	438684.32	2327660.09	Геодезический метод	0.1	-
н8271	-	-	438655.18	2327666.12	Геодезический метод	0.1	-
н8272	-	-	438651.24	2327664.68	Геодезический метод	0.1	-
н8273	-	-	438635.26	2327669.83	Геодезический метод	0.1	-
н8274	-	-	438628.15	2327671.85	Геодезический метод	0.1	-
н8275	-	-	438623.75	2327671.75	Геодезический метод	0.1	-
н8276	-	-	438623.60	2327671.75	Геодезический метод	0.1	-
н8277	-	-	438608.80	2327675.91	Геодезический метод	0.1	-
7532	439602.34	2328000.83	438591.80	2327677.99	Геодезический метод	0.1	-
8278	437551.41	2328252.71	435527.80	2327905.86	Геодезический метод	0.1	-
8279	437553.35	2328255.69	435548.12	2327906.17	Геодезический метод	0.1	-
8280	437554.42	2328257.93	435555.94	2327909.73	Геодезический метод	0.1	-
8281	437554.85	2328260.13	435560.07	2327913.30	Геодезический метод	0.1	-
8282	437555.99	2328262.80	435558.17	2327923.56	Геодезический метод	0.1	-
8283	437557.41	2328265.11	435552.80	2327922.70	Геодезический метод	0.1	-
8284	437558.54	2328267.00	435553.18	2327920.37	Геодезический метод	0.1	-
8285	437559.52	2328268.68	435540.90	2327918.60	Геодезический метод	0.1	-
8286	437561.05	2328270.20	435526.05	2327914.56	Геодезический метод	0.1	-
8287	437561.80	2328271.39	-	-	Геодезический метод	0.1	-
8288	437562.06	2328273.02	-	-	Геодезический метод	0.1	-
8289	437562.04	2328274.59	-	-	Геодезический метод	0.1	-



## 2. Сведения о характерных точках границ объекта

Обозначение характерных точек границ	Существующие координаты, м		Измененные (уточненные) координаты, м		Метод определения координат характерной точки	Средняя квадратическая погрешность положения характерной точки (Мт), м	Описание обозначения точки на местности (при наличии)
	X	Y	X	Y			
1	2	3	4	5	6	7	8
8290	437557.63	2328280.51	-	-	Геодезический метод	0.1	-
8291	437557.24	2328280.85	-	-	Геодезический метод	0.1	-
8292	437556.77	2328281.66	-	-	Геодезический метод	0.1	-
8293	437556.93	2328282.36	-	-	Геодезический метод	0.1	-
8294	437557.32	2328283.06	-	-	Геодезический метод	0.1	-
8295	437557.91	2328284.04	-	-	Геодезический метод	0.1	-
8296	437558.51	2328284.88	-	-	Геодезический метод	0.1	-
8297	437558.38	2328285.59	-	-	Геодезический метод	0.1	-
8298	437557.76	2328286.25	-	-	Геодезический метод	0.1	-
8299	437556.72	2328286.92	-	-	Геодезический метод	0.1	-
8300	437555.40	2328288.24	-	-	Геодезический метод	0.1	-
8301	437554.21	2328289.06	-	-	Геодезический метод	0.1	-
8302	437553.51	2328289.30	-	-	Геодезический метод	0.1	-
8303	437552.44	2328289.18	-	-	Геодезический метод	0.1	-
8304	437551.66	2328289.49	-	-	Геодезический метод	0.1	-
8305	437551.12	2328290.15	-	-	Геодезический метод	0.1	-
8306	437550.35	2328290.67	-	-	Геодезический метод	0.1	-
8307	437549.84	2328290.25	-	-	Геодезический метод	0.1	-
8308	437549.11	2328289.42	-	-	Геодезический метод	0.1	-
8309	437548.27	2328287.81	-	-	Геодезический метод	0.1	-
8310	437548.95	2328286.87	-	-	Геодезический метод	0.1	-
8311	437550.28	2328285.83	-	-	Геодезический метод	0.1	-
8312	437550.95	2328284.59	-	-	Геодезический метод	0.1	-
8313	437551.47	2328283.16	-	-	Геодезический метод	0.1	-
8314	437551.44	2328282.02	-	-	Геодезический метод	0.1	-
8315	437550.65	2328281.62	-	-	Геодезический метод	0.1	-

## 2. Сведения о характерных точках границ объекта

Обозначение характерных точек границ	Существующие координаты, м		Измененные (уточненные) координаты, м		Метод определения координат характерной точки	Средняя квадратическая погрешность положения характерной точки (Мт), м	Описание обозначения точки на местности (при наличии)
	X	Y	X	Y			
1	2	3	4	5	6	7	8
8316	437549.52	2328281.93	-	-	Геодезический метод	0.1	-
8317	437549.27	2328281.95	-	-	Геодезический метод	0.1	-
8318	437548.24	2328282.04	-	-	Геодезический метод	0.1	-
8319	437547.32	2328282.42	-	-	Геодезический метод	0.1	-
8320	437546.27	2328282.95	-	-	Геодезический метод	0.1	-
8321	437545.15	2328283.41	-	-	Геодезический метод	0.1	-
8322	437544.54	2328283.29	-	-	Геодезический метод	0.1	-
8323	437543.71	2328284.16	-	-	Геодезический метод	0.1	-
8324	437542.62	2328285.59	-	-	Геодезический метод	0.1	-
8325	437542.27	2328286.96	-	-	Геодезический метод	0.1	-
8326	437541.69	2328289.07	-	-	Геодезический метод	0.1	-
8327	437541.31	2328290.33	-	-	Геодезический метод	0.1	-
8328	437540.52	2328292.63	-	-	Геодезический метод	0.1	-
8329	437539.45	2328295.22	-	-	Геодезический метод	0.1	-
8330	437538.65	2328296.96	-	-	Геодезический метод	0.1	-
8331	437538.14	2328298.68	-	-	Геодезический метод	0.1	-
8332	437537.92	2328300.90	-	-	Геодезический метод	0.1	-
8333	437538.92	2328303.29	-	-	Геодезический метод	0.1	-
8334	437540.28	2328306.02	-	-	Геодезический метод	0.1	-
8335	437540.34	2328305.83	-	-	Геодезический метод	0.1	-
8336	437541.43	2328306.60	-	-	Геодезический метод	0.1	-
8337	437542.10	2328307.37	-	-	Геодезический метод	0.1	-
8338	437542.85	2328308.70	-	-	Геодезический метод	0.1	-
8339	437543.02	2328309.62	-	-	Геодезический метод	0.1	-
8340	437543.06	2328311.05	-	-	Геодезический метод	0.1	-
8341	437542.97	2328312.61	-	-	Геодезический метод	0.1	-

## 2. Сведения о характерных точках границ объекта

Обозначение характерных точек границ	Существующие координаты, м		Измененные (уточненные) координаты, м		Метод определения координат характерной точки	Средняя квадратическая погрешность положения характерной точки (Мт), м	Описание обозначения точки на местности (при наличии)
	X	Y	X	Y			
1	2	3	4	5	6	7	8
8342	437543.30	2328314.53	-	-	Геодезический метод	0.1	-
8343	437543.86	2328316.29	-	-	Геодезический метод	0.1	-
8344	437544.40	2328317.91	-	-	Геодезический метод	0.1	-
8345	437544.96	2328319.57	-	-	Геодезический метод	0.1	-
8346	437545.78	2328320.97	-	-	Геодезический метод	0.1	-
8347	437546.75	2328323.08	-	-	Геодезический метод	0.1	-
8348	437547.44	2328324.41	-	-	Геодезический метод	0.1	-
8349	437547.33	2328325.64	-	-	Геодезический метод	0.1	-
8350	437546.65	2328326.66	-	-	Геодезический метод	0.1	-
8351	437546.32	2328327.60	-	-	Геодезический метод	0.1	-
8352	437546.20	2328328.32	-	-	Геодезический метод	0.1	-
8353	437546.36	2328328.88	-	-	Геодезический метод	0.1	-
8354	437547.31	2328329.50	-	-	Геодезический метод	0.1	-
8355	437549.18	2328329.80	-	-	Геодезический метод	0.1	-
8356	437550.12	2328329.91	-	-	Геодезический метод	0.1	-
8357	437550.77	2328330.39	-	-	Геодезический метод	0.1	-
8358	437551.96	2328331.79	-	-	Геодезический метод	0.1	-
8359	437552.98	2328332.83	-	-	Геодезический метод	0.1	-
8360	437553.73	2328333.59	-	-	Геодезический метод	0.1	-
8361	437555.32	2328334.25	-	-	Геодезический метод	0.1	-
8362	437555.67	2328336.11	-	-	Геодезический метод	0.1	-
8363	437556.38	2328339.51	-	-	Геодезический метод	0.1	-
8364	437557.57	2328343.60	-	-	Геодезический метод	0.1	-
8365	437557.69	2328345.09	-	-	Геодезический метод	0.1	-
8366	437557.36	2328346.10	-	-	Геодезический метод	0.1	-
8367	437557.25	2328347.09	-	-	Геодезический метод	0.1	-

## 2. Сведения о характерных точках границ объекта

Обозначение характерных точек границ	Существующие координаты, м		Измененные (уточненные) координаты, м		Метод определения координат характерной точки	Средняя квадратическая погрешность положения характерной точки (Мт), м	Описание обозначения точки на местности (при наличии)
	X	Y	X	Y			
1	2	3	4	5	6	7	8
8368	437557.63	2328348.09	-	-	Геодезический метод	0.1	-
8369	437558.74	2328349.26	-	-	Геодезический метод	0.1	-
8370	437559.80	2328351.58	-	-	Геодезический метод	0.1	-
8371	437560.59	2328353.91	-	-	Геодезический метод	0.1	-
8372	437560.82	2328355.24	-	-	Геодезический метод	0.1	-
8373	437561.16	2328356.65	-	-	Геодезический метод	0.1	-
8374	437560.99	2328357.80	-	-	Геодезический метод	0.1	-
8375	437560.59	2328358.89	-	-	Геодезический метод	0.1	-
8376	437560.49	2328360.24	-	-	Геодезический метод	0.1	-
8377	437560.69	2328362.09	-	-	Геодезический метод	0.1	-
8378	437561.24	2328363.72	-	-	Геодезический метод	0.1	-
8379	437561.56	2328364.86	-	-	Геодезический метод	0.1	-
8380	437561.90	2328366.56	-	-	Геодезический метод	0.1	-
8381	437562.51	2328367.75	-	-	Геодезический метод	0.1	-
8382	437562.43	2328369.82	-	-	Геодезический метод	0.1	-
8383	437562.97	2328371.38	-	-	Геодезический метод	0.1	-
8384	437563.87	2328372.64	-	-	Геодезический метод	0.1	-
8385	437565.18	2328373.59	-	-	Геодезический метод	0.1	-
8386	437565.85	2328374.43	-	-	Геодезический метод	0.1	-
8387	437566.10	2328375.50	-	-	Геодезический метод	0.1	-
8388	437565.99	2328376.57	-	-	Геодезический метод	0.1	-
8389	437565.74	2328377.79	-	-	Геодезический метод	0.1	-
8390	437565.37	2328379.64	-	-	Геодезический метод	0.1	-
8391	437565.05	2328382.87	-	-	Геодезический метод	0.1	-
8392	437564.21	2328385.88	-	-	Геодезический метод	0.1	-
8393	437563.62	2328389.60	-	-	Геодезический метод	0.1	-

## 2. Сведения о характерных точках границ объекта

Обозначение характерных точек границ	Существующие координаты, м		Измененные (уточненные) координаты, м		Метод определения координат характерной точки	Средняя квадратическая погрешность положения характерной точки (Мт), м	Описание обозначения точки на местности (при наличии)
	X	Y	X	Y			
1	2	3	4	5	6	7	8
8394	437563.55	2328392.57	-	-	Геодезический метод	0.1	-
8395	437563.69	2328395.13	-	-	Геодезический метод	0.1	-
8396	437563.77	2328397.68	-	-	Геодезический метод	0.1	-
8397	437563.61	2328399.53	-	-	Геодезический метод	0.1	-
8398	437563.25	2328401.67	-	-	Геодезический метод	0.1	-
8399	437562.99	2328404.01	-	-	Геодезический метод	0.1	-
8400	437562.83	2328405.49	-	-	Геодезический метод	0.1	-
8401	437562.75	2328407.35	-	-	Геодезический метод	0.1	-
8402	437562.81	2328409.48	-	-	Геодезический метод	0.1	-
8403	437563.02	2328411.47	-	-	Геодезический метод	0.1	-
8404	437563.29	2328413.53	-	-	Геодезический метод	0.1	-
8405	437563.90	2328417.29	-	-	Геодезический метод	0.1	-
8406	437563.92	2328417.42	-	-	Геодезический метод	0.1	-
8407	437564.10	2328419.13	-	-	Геодезический метод	0.1	-
8408	437564.36	2328420.70	-	-	Геодезический метод	0.1	-
8409	437564.61	2328421.61	-	-	Геодезический метод	0.1	-
8410	437564.51	2328423.11	-	-	Геодезический метод	0.1	-
8411	437564.13	2328424.47	-	-	Геодезический метод	0.1	-
8412	437563.19	2328425.08	-	-	Геодезический метод	0.1	-
8413	437563.01	2328425.20	-	-	Геодезический метод	0.1	-
8414	437561.47	2328426.25	-	-	Геодезический метод	0.1	-
8415	437559.73	2328427.50	-	-	Геодезический метод	0.1	-
8416	437557.99	2328428.83	-	-	Геодезический метод	0.1	-
8417	437556.80	2328429.23	-	-	Геодезический метод	0.1	-
8418	437555.60	2328429.60	-	-	Геодезический метод	0.1	-
8419	437555.36	2328430.59	-	-	Геодезический метод	0.1	-

## 2. Сведения о характерных точках границ объекта

Обозначение характерных точек границ	Существующие координаты, м		Измененные (уточненные) координаты, м		Метод определения координат характерной точки	Средняя квадратическая погрешность положения характерной точки (Мт), м	Описание обозначения точки на местности (при наличии)
	X	Y	X	Y			
1	2	3	4	5	6	7	8
8420	437555.89	2328431.78	-	-	Геодезический метод	0.1	-
8421	437556.93	2328433.10	-	-	Геодезический метод	0.1	-
8422	437557.84	2328434.99	-	-	Геодезический метод	0.1	-
8423	437558.97	2328437.02	-	-	Геодезический метод	0.1	-
8424	437560.05	2328437.63	-	-	Геодезический метод	0.1	-
8425	437561.00	2328438.17	-	-	Геодезический метод	0.1	-
8426	437562.99	2328438.24	-	-	Геодезический метод	0.1	-
8427	437564.08	2328438.85	-	-	Геодезический метод	0.1	-
8428	437564.89	2328439.90	-	-	Геодезический метод	0.1	-
8429	437565.22	2328441.38	-	-	Геодезический метод	0.1	-
8430	437565.79	2328443.69	-	-	Геодезический метод	0.1	-
8431	437566.16	2328446.03	-	-	Геодезический метод	0.1	-
8432	437567.07	2328448.20	-	-	Геодезический метод	0.1	-
8433	437567.41	2328451.96	-	-	Геодезический метод	0.1	-
8434	437567.63	2328454.51	-	-	Геодезический метод	0.1	-
8435	437568.18	2328458.74	-	-	Геодезический метод	0.1	-
8436	437568.54	2328461.08	-	-	Геодезический метод	0.1	-
8437	437568.80	2328462.35	-	-	Геодезический метод	0.1	-
8438	437568.82	2328463.34	-	-	Геодезический метод	0.1	-
8439	437568.65	2328464.55	-	-	Геодезический метод	0.1	-
8440	437568.47	2328465.91	-	-	Геодезический метод	0.1	-
8441	437568.58	2328467.19	-	-	Геодезический метод	0.1	-
8442	437568.91	2328468.68	-	-	Геодезический метод	0.1	-
8443	437569.17	2328469.92	-	-	Геодезический метод	0.1	-
8444	437569.15	2328471.34	-	-	Геодезический метод	0.1	-
8445	437568.83	2328472.70	-	-	Геодезический метод	0.1	-

## 2. Сведения о характерных точках границ объекта

Обозначение характерных точек границ	Существующие координаты, м		Измененные (уточненные) координаты, м		Метод определения координат характерной точки	Средняя квадратическая погрешность положения характерной точки (Мт), м	Описание обозначения точки на местности (при наличии)
	X	Y	X	Y			
1	2	3	4	5	6	7	8
8446	437568.73	2328478.61	-	-	Геодезический метод	0.1	-
8447	437568.46	2328483.73	-	-	Геодезический метод	0.1	-
8448	437568.36	2328487.24	-	-	Геодезический метод	0.1	-
8449	437568.28	2328487.39	-	-	Геодезический метод	0.1	-
8450	437566.75	2328490.14	-	-	Геодезический метод	0.1	-
8451	437564.70	2328492.89	-	-	Геодезический метод	0.1	-
8452	437564.30	2328493.75	-	-	Геодезический метод	0.1	-
8453	437563.42	2328497.33	-	-	Геодезический метод	0.1	-
8454	437563.57	2328502.44	-	-	Геодезический метод	0.1	-
8455	437563.98	2328506.40	-	-	Геодезический метод	0.1	-
8456	437564.13	2328511.37	-	-	Геодезический метод	0.1	-
8457	437564.07	2328513.48	-	-	Геодезический метод	0.1	-
8458	437563.99	2328515.77	-	-	Геодезический метод	0.1	-
8459	437564.31	2328518.78	-	-	Геодезический метод	0.1	-
8460	437564.39	2328519.45	-	-	Геодезический метод	0.1	-
8461	437564.44	2328523.44	-	-	Геодезический метод	0.1	-
8462	437563.85	2328527.16	-	-	Геодезический метод	0.1	-
8463	437562.97	2328530.73	-	-	Геодезический метод	0.1	-
8464	437561.74	2328534.72	-	-	Геодезический метод	0.1	-
8465	437560.41	2328540.21	-	-	Геодезический метод	0.1	-
8466	437559.16	2328545.76	-	-	Геодезический метод	0.1	-
8467	437558.06	2328553.28	-	-	Геодезический метод	0.1	-
8468	437558.46	2328557.24	-	-	Геодезический метод	0.1	-
8469	437558.61	2328558.54	-	-	Геодезический метод	0.1	-
8470	437558.85	2328560.64	-	-	Геодезический метод	0.1	-
8471	437558.80	2328563.48	-	-	Геодезический метод	0.1	-

## 2. Сведения о характерных точках границ объекта

Обозначение характерных точек границ	Существующие координаты, м		Измененные (уточненные) координаты, м		Метод определения координат характерной точки	Средняя квадратическая погрешность положения характерной точки (Мт), м	Описание обозначения точки на местности (при наличии)
	X	Y	X	Y			
1	2	3	4	5	6	7	8
8472	437558.43	2328566.57	-	-	Геодезический метод	0.1	-
8473	437558.01	2328570.10	-	-	Геодезический метод	0.1	-
8474	437556.11	2328573.21	-	-	Геодезический метод	0.1	-
8475	437553.71	2328573.42	-	-	Геодезический метод	0.1	-
8476	437551.03	2328573.52	-	-	Геодезический метод	0.1	-
8477	437548.30	2328573.57	-	-	Геодезический метод	0.1	-
8478	437546.01	2328573.32	-	-	Геодезический метод	0.1	-
8479	437542.01	2328572.85	-	-	Геодезический метод	0.1	-
8480	437539.11	2328572.86	-	-	Геодезический метод	0.1	-
8481	437538.82	2328572.87	-	-	Геодезический метод	0.1	-
8482	437535.97	2328573.95	-	-	Геодезический метод	0.1	-
8483	437534.66	2328575.19	-	-	Геодезический метод	0.1	-
8484	437534.00	2328576.69	-	-	Геодезический метод	0.1	-
8485	437534.31	2328577.68	-	-	Геодезический метод	0.1	-
8486	437535.14	2328578.63	-	-	Геодезический метод	0.1	-
8487	437535.56	2328579.11	-	-	Геодезический метод	0.1	-
8488	437536.94	2328580.21	-	-	Геодезический метод	0.1	-
8489	437538.19	2328581.79	-	-	Геодезический метод	0.1	-
8490	437539.22	2328583.31	-	-	Геодезический метод	0.1	-
8491	437539.82	2328584.35	-	-	Геодезический метод	0.1	-
8492	437540.13	2328585.26	-	-	Геодезический метод	0.1	-
8493	437541.02	2328586.65	-	-	Геодезический метод	0.1	-
8494	437541.89	2328587.39	-	-	Геодезический метод	0.1	-
8495	437542.76	2328588.07	-	-	Геодезический метод	0.1	-
8496	437543.71	2328589.03	-	-	Геодезический метод	0.1	-
8497	437544.79	2328589.98	-	-	Геодезический метод	0.1	-



## 2. Сведения о характерных точках границ объекта

Обозначение характерных точек границ	Существующие координаты, м		Измененные (уточненные) координаты, м		Метод определения координат характерной точки	Средняя квадратическая погрешность положения характерной точки (Мт), м	Описание обозначения точки на местности (при наличии)
	X	Y	X	Y			
1	2	3	4	5	6	7	8
8498	437545.60	2328591.02	-	-	Геодезический метод	0.1	-
8499	437546.20	2328592.27	-	-	Геодезический метод	0.1	-
8500	437546.46	2328594.17	-	-	Геодезический метод	0.1	-
8501	437546.81	2328596.07	-	-	Геодезический метод	0.1	-
8502	437547.16	2328598.25	-	-	Геодезический метод	0.1	-
8503	437547.71	2328600.21	-	-	Геодезический метод	0.1	-
8504	437547.94	2328602.32	-	-	Геодезический метод	0.1	-
8505	437548.37	2328604.49	-	-	Геодезический метод	0.1	-
8506	437548.56	2328606.25	-	-	Геодезический метод	0.1	-
8507	437548.70	2328608.50	-	-	Геодезический метод	0.1	-
8508	437548.62	2328610.55	-	-	Геодезический метод	0.1	-
8509	437548.19	2328612.54	-	-	Геодезический метод	0.1	-
8510	437547.05	2328614.41	-	-	Геодезический метод	0.1	-
8511	437545.70	2328616.28	-	-	Геодезический метод	0.1	-
8512	437544.44	2328618.79	-	-	Геодезический метод	0.1	-
8513	437543.18	2328621.23	-	-	Геодезический метод	0.1	-
8514	437542.62	2328622.14	-	-	Геодезический метод	0.1	-
8515	437542.17	2328622.89	-	-	Геодезический метод	0.1	-
8516	437540.60	2328624.70	-	-	Геодезический метод	0.1	-
8517	437539.93	2328625.10	-	-	Геодезический метод	0.1	-
8518	437538.86	2328625.75	-	-	Геодезический метод	0.1	-
8519	437537.06	2328626.78	-	-	Геодезический метод	0.1	-
8520	437535.39	2328627.61	-	-	Геодезический метод	0.1	-
8521	437534.13	2328627.65	-	-	Геодезический метод	0.1	-
8522	437532.19	2328628.26	-	-	Геодезический метод	0.1	-
8523	437530.88	2328628.65	-	-	Геодезический метод	0.1	-

## 2. Сведения о характерных точках границ объекта

Обозначение характерных точек границ	Существующие координаты, м		Измененные (уточненные) координаты, м		Метод определения координат характерной точки	Средняя квадратическая погрешность положения характерной точки (Мт), м	Описание обозначения точки на местности (при наличии)
	X	Y	X	Y			
1	2	3	4	5	6	7	8
8524	437529.08	2328629.83	-	-	Геодезический метод	0.1	-
8525	437527.02	2328631.72	-	-	Геодезический метод	0.1	-
8526	437522.85	2328632.91	-	-	Геодезический метод	0.1	-
8527	437520.40	2328633.76	-	-	Геодезический метод	0.1	-
8528	437518.45	2328634.52	-	-	Геодезический метод	0.1	-
8529	437516.44	2328635.50	-	-	Геодезический метод	0.1	-
8530	437514.39	2328636.96	-	-	Геодезический метод	0.1	-
8531	437514.41	2328635.99	-	-	Геодезический метод	0.1	-
8532	437515.86	2328634.96	-	-	Геодезический метод	0.1	-
8533	437517.87	2328633.98	-	-	Геодезический метод	0.1	-
8534	437519.82	2328633.22	-	-	Геодезический метод	0.1	-
8535	437520.82	2328632.87	-	-	Геодезический метод	0.1	-
8536	437522.27	2328632.36	-	-	Геодезический метод	0.1	-
8537	437526.44	2328631.18	-	-	Геодезический метод	0.1	-
8538	437528.49	2328629.29	-	-	Геодезический метод	0.1	-
8539	437530.30	2328628.11	-	-	Геодезический метод	0.1	-
8540	437531.61	2328627.72	-	-	Геодезический метод	0.1	-
8541	437533.55	2328627.10	-	-	Геодезический метод	0.1	-
8542	437534.81	2328627.07	-	-	Геодезический метод	0.1	-
8543	437536.48	2328626.24	-	-	Геодезический метод	0.1	-
8544	437538.28	2328625.20	-	-	Геодезический метод	0.1	-
8545	437540.02	2328624.08	-	-	Геодезический метод	0.1	-
8546	437541.59	2328622.33	-	-	Геодезический метод	0.1	-
8547	437542.59	2328620.68	-	-	Геодезический метод	0.1	-
8548	437543.86	2328618.24	-	-	Геодезический метод	0.1	-
8549	437545.12	2328615.73	-	-	Геодезический метод	0.1	-

## 2. Сведения о характерных точках границ объекта

Обозначение характерных точек границ	Существующие координаты, м		Измененные (уточненные) координаты, м		Метод определения координат характерной точки	Средняя квадратическая погрешность положения характерной точки (Мт), м	Описание обозначения точки на местности (при наличии)
	X	Y	X	Y			
1	2	3	4	5	6	7	8
8550	437546.46	2328613.87	-	-	Геодезический метод	0.1	-
8551	437547.61	2328611.99	-	-	Геодезический метод	0.1	-
8552	437548.04	2328610.01	-	-	Геодезический метод	0.1	-
8553	437548.12	2328607.95	-	-	Геодезический метод	0.1	-
8554	437547.99	2328605.99	-	-	Геодезический метод	0.1	-
8555	437547.98	2328605.71	-	-	Геодезический метод	0.1	-
8556	437547.79	2328603.95	-	-	Геодезический метод	0.1	-
8557	437547.36	2328601.77	-	-	Геодезический метод	0.1	-
8558	437547.24	2328600.65	-	-	Геодезический метод	0.1	-
8559	437547.13	2328599.66	-	-	Геодезический метод	0.1	-
8560	437546.58	2328597.70	-	-	Геодезический метод	0.1	-
8561	437546.23	2328595.52	-	-	Геодезический метод	0.1	-
8562	437545.88	2328593.62	-	-	Геодезический метод	0.1	-
8563	437545.35	2328592.36	-	-	Геодезический метод	0.1	-
8564	437544.62	2328591.26	-	-	Геодезический метод	0.1	-
8565	437543.81	2328589.95	-	-	Геодезический метод	0.1	-
8566	437542.72	2328589.20	-	-	Геодезический метод	0.1	-
8567	437541.78	2328588.32	-	-	Геодезический метод	0.1	-
8568	437540.91	2328587.63	-	-	Геодезический метод	0.1	-
8569	437540.02	2328586.46	-	-	Геодезический метод	0.1	-
8570	437539.06	2328584.73	-	-	Геодезический метод	0.1	-
8571	437538.01	2328582.92	-	-	Геодезический метод	0.1	-
8572	437537.23	2328581.83	-	-	Геодезический метод	0.1	-
8573	437537.12	2328581.68	-	-	Геодезический метод	0.1	-
8574	437535.67	2328580.31	-	-	Геодезический метод	0.1	-
8575	437534.58	2328579.29	-	-	Геодезический метод	0.1	-

## 2. Сведения о характерных точках границ объекта

Обозначение характерных точек границ	Существующие координаты, м		Измененные (уточненные) координаты, м		Метод определения координат характерной точки	Средняя квадратическая погрешность положения характерной точки (Мт), м	Описание обозначения точки на местности (при наличии)
	X	Y	X	Y			
1	2	3	4	5	6	7	8
8576	437533.19	2328577.84	-	-	Геодезический метод	0.1	-
8577	437533.33	2328575.72	-	-	Геодезический метод	0.1	-
8578	437533.94	2328574.51	-	-	Геодезический метод	0.1	-
8579	437535.24	2328573.20	-	-	Геодезический метод	0.1	-
8580	437536.97	2328572.15	-	-	Геодезический метод	0.1	-
8581	437539.19	2328571.35	-	-	Геодезический метод	0.1	-
8582	437541.51	2328571.40	-	-	Геодезический метод	0.1	-
8583	437543.20	2328571.44	-	-	Геодезический метод	0.1	-
8584	437546.02	2328571.70	-	-	Геодезический метод	0.1	-
8585	437549.35	2328571.87	-	-	Геодезический метод	0.1	-
8586	437552.74	2328571.90	-	-	Геодезический метод	0.1	-
8587	437554.99	2328571.06	-	-	Геодезический метод	0.1	-
8588	437556.40	2328568.18	-	-	Геодезический метод	0.1	-
8589	437556.54	2328567.16	-	-	Геодезический метод	0.1	-
8590	437557.32	2328561.68	-	-	Геодезический метод	0.1	-
8591	437557.38	2328558.84	-	-	Геодезический метод	0.1	-
8592	437557.12	2328556.64	-	-	Геодезический метод	0.1	-
8593	437556.98	2328555.44	-	-	Геодезический метод	0.1	-
8594	437556.58	2328551.48	-	-	Геодезический метод	0.1	-
8595	437557.38	2328545.35	-	-	Геодезический метод	0.1	-
8596	437558.23	2328540.55	-	-	Геодезический метод	0.1	-
8597	437558.48	2328539.09	-	-	Геодезический метод	0.1	-
8598	437559.43	2328533.51	-	-	Геодезический метод	0.1	-
8599	437560.59	2328529.64	-	-	Геодезический метод	0.1	-
8600	437562.17	2328525.84	-	-	Геодезический метод	0.1	-
8601	437562.61	2328521.78	-	-	Геодезический метод	0.1	-

## 2. Сведения о характерных точках границ объекта

Обозначение характерных точек границ	Существующие координаты, м		Измененные (уточненные) координаты, м		Метод определения координат характерной точки	Средняя квадратическая погрешность положения характерной точки (Мт), м	Описание обозначения точки на местности (при наличии)
	X	Y	X	Y			
1	2	3	4	5	6	7	8
8602	437562.65	2328520.78	-	-	Геодезический метод	0.1	-
8603	437562.82	2328518.81	-	-	Геодезический метод	0.1	-
8604	437562.91	2328517.65	-	-	Геодезический метод	0.1	-
8605	437562.70	2328515.72	-	-	Геодезический метод	0.1	-
8606	437562.51	2328513.97	-	-	Геодезический метод	0.1	-
8607	437562.66	2328509.57	-	-	Геодезический метод	0.1	-
8608	437562.51	2328504.60	-	-	Геодезический метод	0.1	-
8609	437562.10	2328500.64	-	-	Геодезический метод	0.1	-
8610	437561.94	2328495.53	-	-	Геодезический метод	0.1	-
8611	437562.82	2328491.95	-	-	Геодезический метод	0.1	-
8612	437563.23	2328491.09	-	-	Геодезический метод	0.1	-
8613	437565.27	2328488.34	-	-	Геодезический метод	0.1	-
8614	437566.88	2328485.45	-	-	Геодезический метод	0.1	-
8615	437566.99	2328481.93	-	-	Геодезический метод	0.1	-
8616	437567.25	2328476.80	-	-	Геодезический метод	0.1	-
8617	437567.35	2328470.90	-	-	Геодезический метод	0.1	-
8618	437567.66	2328469.54	-	-	Геодезический метод	0.1	-
8619	437567.67	2328469.27	-	-	Геодезический метод	0.1	-
8620	437567.68	2328468.82	-	-	Геодезический метод	0.1	-
8621	437567.69	2328468.11	-	-	Геодезический метод	0.1	-
8622	437567.44	2328466.87	-	-	Геодезический метод	0.1	-
8623	437567.11	2328465.39	-	-	Геодезический метод	0.1	-
8624	437567.00	2328464.11	-	-	Геодезический метод	0.1	-
8625	437567.17	2328462.75	-	-	Геодезический метод	0.1	-
8626	437567.35	2328461.54	-	-	Геодезический метод	0.1	-
8627	437567.31	2328460.55	-	-	Геодезический метод	0.1	-

## 2. Сведения о характерных точках границ объекта

Обозначение характерных точек границ	Существующие координаты, м		Измененные (уточненные) координаты, м		Метод определения координат характерной точки	Средняя квадратическая погрешность положения характерной точки (Мт), м	Описание обозначения точки на местности (при наличии)
	X	Y	X	Y			
1	2	3	4	5	6	7	8
8628	437567.06	2328459.27	-	-	Геодезический метод	0.1	-
8629	437566.99	2328458.82	-	-	Геодезический метод	0.1	-
8630	437566.71	2328456.93	-	-	Геодезический метод	0.1	-
8631	437566.15	2328452.72	-	-	Геодезический метод	0.1	-
8632	437565.92	2328450.15	-	-	Геодезический метод	0.1	-
8633	437565.60	2328446.40	-	-	Геодезический метод	0.1	-
8634	437564.67	2328444.22	-	-	Геодезический метод	0.1	-
8635	437564.32	2328441.88	-	-	Геодезический метод	0.1	-
8636	437563.75	2328439.57	-	-	Геодезический метод	0.1	-
8637	437561.74	2328439.07	-	-	Геодезический метод	0.1	-
8638	437560.34	2328438.69	-	-	Геодезический метод	0.1	-
8639	437558.90	2328438.09	-	-	Геодезический метод	0.1	-
8640	437558.19	2328437.22	-	-	Геодезический метод	0.1	-
8641	437557.88	2328436.16	-	-	Геодезический метод	0.1	-
8642	437557.50	2328435.21	-	-	Геодезический метод	0.1	-
8643	437556.23	2328433.44	-	-	Геодезический метод	0.1	-
8644	437555.21	2328431.62	-	-	Геодезический метод	0.1	-
8645	437554.41	2328429.98	-	-	Геодезический метод	0.1	-
8646	437554.39	2328429.34	-	-	Геодезический метод	0.1	-
8647	437554.88	2328428.98	-	-	Геодезический метод	0.1	-
8648	437556.40	2328428.70	-	-	Геодезический метод	0.1	-
8649	437558.01	2328428.08	-	-	Геодезический метод	0.1	-
8650	437558.52	2328427.39	-	-	Геодезический метод	0.1	-
8651	437559.19	2328427.08	-	-	Геодезический метод	0.1	-
8652	437560.64	2328425.63	-	-	Геодезический метод	0.1	-
8653	437562.10	2328424.42	-	-	Геодезический метод	0.1	-

## 2. Сведения о характерных точках границ объекта

Обозначение характерных точек границ	Существующие координаты, м		Измененные (уточненные) координаты, м		Метод определения координат характерной точки	Средняя квадратическая погрешность положения характерной точки (Мт), м	Описание обозначения точки на местности (при наличии)
	X	Y	X	Y			
1	2	3	4	5	6	7	8
8654	437563.00	2328423.62	-	-	Геодезический метод	0.1	-
8655	437563.57	2328422.42	-	-	Геодезический метод	0.1	-
8656	437563.71	2328421.29	-	-	Геодезический метод	0.1	-
8657	437563.45	2328419.79	-	-	Геодезический метод	0.1	-
8658	437563.26	2328418.30	-	-	Геодезический метод	0.1	-
8659	437562.78	2328415.44	-	-	Геодезический метод	0.1	-
8660	437562.20	2328411.64	-	-	Геодезический метод	0.1	-
8661	437562.08	2328409.94	-	-	Геодезический метод	0.1	-
8662	437562.08	2328409.04	-	-	Геодезический метод	0.1	-
8663	437562.05	2328406.95	-	-	Геодезический метод	0.1	-
8664	437562.06	2328405.05	-	-	Геодезический метод	0.1	-
8665	437562.03	2328404.10	-	-	Геодезический метод	0.1	-
8666	437562.01	2328403.39	-	-	Геодезический метод	0.1	-
8667	437562.13	2328401.54	-	-	Геодезический метод	0.1	-
8668	437562.46	2328399.32	-	-	Геодезический метод	0.1	-
8669	437562.80	2328397.57	-	-	Геодезический метод	0.1	-
8670	437562.92	2328395.82	-	-	Геодезический метод	0.1	-
8671	437562.36	2328393.25	-	-	Геодезический метод	0.1	-
8672	437562.49	2328390.83	-	-	Геодезический метод	0.1	-
8673	437562.69	2328387.84	-	-	Геодезический метод	0.1	-
8674	437563.50	2328384.05	-	-	Геодезический метод	0.1	-
8675	437563.96	2328380.63	-	-	Геодезический метод	0.1	-
8676	437564.45	2328377.78	-	-	Геодезический метод	0.1	-
8677	437564.44	2328375.58	-	-	Геодезический метод	0.1	-
8678	437563.76	2328374.03	-	-	Геодезический метод	0.1	-
8679	437562.28	2328372.00	-	-	Геодезический метод	0.1	-

## 2. Сведения о характерных точках границ объекта

Обозначение характерных точек границ	Существующие координаты, м		Измененные (уточненные) координаты, м		Метод определения координат характерной точки	Средняя квадратическая погрешность положения характерной точки (Мт), м	Описание обозначения точки на местности (при наличии)
	X	Y	X	Y			
1	2	3	4	5	6	7	8
8680	437561.49	2328369.56	-	-	Геодезический метод	0.1	-
8681	437560.95	2328368.01	-	-	Геодезический метод	0.1	-
8682	437561.02	2328365.94	-	-	Геодезический метод	0.1	-
8683	437560.42	2328364.75	-	-	Геодезический метод	0.1	-
8684	437560.17	2328363.24	-	-	Геодезический метод	0.1	-
8685	437559.85	2328362.19	-	-	Геодезический метод	0.1	-
8686	437559.54	2328361.42	-	-	Геодезический метод	0.1	-
8687	437559.15	2328360.29	-	-	Геодезический метод	0.1	-
8688	437559.13	2328359.37	-	-	Геодезический метод	0.1	-
8689	437559.58	2328358.06	-	-	Геодезический метод	0.1	-
8690	437559.90	2328357.06	-	-	Геодезический метод	0.1	-
8691	437559.88	2328356.21	-	-	Геодезический метод	0.1	-
8692	437559.76	2328354.72	-	-	Геодезический метод	0.1	-
8693	437559.22	2328353.24	-	-	Геодезический метод	0.1	-
8694	437558.13	2328350.35	-	-	Геодезический метод	0.1	-
8695	437557.46	2328349.23	-	-	Геодезический метод	0.1	-
8696	437556.72	2328348.62	-	-	Геодезический метод	0.1	-
8697	437556.14	2328348.00	-	-	Геодезический метод	0.1	-
8698	437555.76	2328347.07	-	-	Геодезический метод	0.1	-
8699	437555.81	2328346.30	-	-	Геодезический метод	0.1	-
8700	437555.93	2328345.57	-	-	Геодезический метод	0.1	-
8701	437556.18	2328344.43	-	-	Геодезический метод	0.1	-
8702	437556.29	2328343.36	-	-	Геодезический метод	0.1	-
8703	437555.79	2328340.96	-	-	Геодезический метод	0.1	-
8704	437555.05	2328337.63	-	-	Геодезический метод	0.1	-
8705	437554.92	2328337.49	-	-	Геодезический метод	0.1	-



## 2. Сведения о характерных точках границ объекта

Обозначение характерных точек границ	Существующие координаты, м		Измененные (уточненные) координаты, м		Метод определения координат характерной точки	Средняя квадратическая погрешность положения характерной точки (Мт), м	Описание обозначения точки на местности (при наличии)
	X	Y	X	Y			
1	2	3	4	5	6	7	8
8706	437554.33	2328335.36	-	-	Геодезический метод	0.1	-
8707	437551.64	2328333.52	-	-	Геодезический метод	0.1	-
8708	437550.66	2328331.41	-	-	Геодезический метод	0.1	-
8709	437548.79	2328330.90	-	-	Геодезический метод	0.1	-
8710	437546.87	2328330.74	-	-	Геодезический метод	0.1	-
8711	437545.43	2328330.29	-	-	Геодезический метод	0.1	-
8712	437544.82	2328328.88	-	-	Геодезический метод	0.1	-
8713	437545.12	2328327.23	-	-	Геодезический метод	0.1	-
8714	437546.20	2328325.37	-	-	Геодезический метод	0.1	-
8715	437545.20	2328323.19	-	-	Геодезический метод	0.1	-
8716	437544.38	2328321.80	-	-	Геодезический метод	0.1	-
8717	437543.84	2328320.18	-	-	Геодезический метод	0.1	-
8718	437542.89	2328317.43	-	-	Геодезический метод	0.1	-
8719	437542.11	2328315.17	-	-	Геодезический метод	0.1	-
8720	437541.83	2328312.82	-	-	Геодезический метод	0.1	-
8721	437541.98	2328310.56	-	-	Геодезический метод	0.1	-
8722	437541.66	2328309.14	-	-	Геодезический метод	0.1	-
8723	437541.14	2328308.31	-	-	Геодезический метод	0.1	-
8724	437540.19	2328307.59	-	-	Геодезический метод	0.1	-
8725	437539.37	2328306.47	-	-	Геодезический метод	0.1	-
8726	437538.90	2328305.28	-	-	Геодезический метод	0.1	-
8727	437538.60	2328304.57	-	-	Геодезический метод	0.1	-
8728	437538.14	2328303.67	-	-	Геодезический метод	0.1	-
8729	437537.40	2328302.27	-	-	Геодезический метод	0.1	-
8730	437537.20	2328300.70	-	-	Геодезический метод	0.1	-
8731	437537.28	2328298.56	-	-	Геодезический метод	0.1	-

## 2. Сведения о характерных точках границ объекта

Обозначение характерных точек границ	Существующие координаты, м		Измененные (уточненные) координаты, м		Метод определения координат характерной точки	Средняя квадратическая погрешность положения характерной точки (Мт), м	Описание обозначения точки на местности (при наличии)
	X	Y	X	Y			
1	2	3	4	5	6	7	8
8732	437537.74	2328297.20	-	-	Геодезический метод	0.1	-
8733	437538.26	2328295.69	-	-	Геодезический метод	0.1	-
8734	437538.72	2328294.53	-	-	Геодезический метод	0.1	-
8735	437539.33	2328293.24	-	-	Геодезический метод	0.1	-
8736	437539.85	2328291.86	-	-	Геодезический метод	0.1	-
8737	437540.18	2328290.79	-	-	Геодезический метод	0.1	-
8738	437540.77	2328289.42	-	-	Геодезический метод	0.1	-
8739	437541.10	2328288.20	-	-	Геодезический метод	0.1	-
8740	437541.49	2328286.90	-	-	Геодезический метод	0.1	-
8741	437541.99	2328284.97	-	-	Геодезический метод	0.1	-
8742	437543.99	2328282.66	-	-	Геодезический метод	0.1	-
8743	437544.68	2328281.79	-	-	Геодезический метод	0.1	-
8744	437546.14	2328280.96	-	-	Геодезический метод	0.1	-
8745	437547.11	2328279.94	-	-	Геодезический метод	0.1	-
8746	437548.21	2328278.84	-	-	Геодезический метод	0.1	-
8747	437549.39	2328277.80	-	-	Геодезический метод	0.1	-
8748	437551.20	2328276.47	-	-	Геодезический метод	0.1	-
8749	437551.40	2328275.97	-	-	Геодезический метод	0.1	-
8750	437551.47	2328273.55	-	-	Геодезический метод	0.1	-
8751	437551.23	2328272.55	-	-	Геодезический метод	0.1	-
8752	437550.48	2328271.57	-	-	Геодезический метод	0.1	-
8753	437549.40	2328271.04	-	-	Геодезический метод	0.1	-
8754	437548.60	2328270.88	-	-	Геодезический метод	0.1	-
8755	437548.47	2328270.86	-	-	Геодезический метод	0.1	-
8756	437547.21	2328271.46	-	-	Геодезический метод	0.1	-
8757	437545.80	2328272.14	-	-	Геодезический метод	0.1	-

## 2. Сведения о характерных точках границ объекта

Обозначение характерных точек границ	Существующие координаты, м		Измененные (уточненные) координаты, м		Метод определения координат характерной точки	Средняя квадратическая погрешность положения характерной точки (Мт), м	Описание обозначения точки на местности (при наличии)
	X	Y	X	Y			
1	2	3	4	5	6	7	8
8758	437544.83	2328272.67	-	-	Геодезический метод	0.1	-
8759	437543.43	2328273.71	-	-	Геодезический метод	0.1	-
8760	437542.32	2328274.52	-	-	Геодезический метод	0.1	-
8761	437540.77	2328275.13	-	-	Геодезический метод	0.1	-
8762	437539.28	2328275.39	-	-	Геодезический метод	0.1	-
8763	437537.15	2328275.38	-	-	Геодезический метод	0.1	-
8764	437535.34	2328274.43	-	-	Геодезический метод	0.1	-
8765	437534.23	2328272.83	-	-	Геодезический метод	0.1	-
8766	437534.04	2328271.41	-	-	Геодезический метод	0.1	-
8767	437534.51	2328270.26	-	-	Геодезический метод	0.1	-
8768	437535.41	2328269.52	-	-	Геодезический метод	0.1	-
8769	437536.21	2328268.07	-	-	Геодезический метод	0.1	-
8770	437536.76	2328266.92	-	-	Геодезический метод	0.1	-
8771	437537.26	2328264.84	-	-	Геодезический метод	0.1	-
8772	437536.86	2328263.36	-	-	Геодезический метод	0.1	-
8773	437535.74	2328261.82	-	-	Геодезический метод	0.1	-
8774	437534.30	2328261.22	-	-	Геодезический метод	0.1	-
8775	437532.73	2328260.77	-	-	Геодезический метод	0.1	-
8776	437530.90	2328259.33	-	-	Геодезический метод	0.1	-
8777	437529.53	2328258.79	-	-	Геодезический метод	0.1	-
8778	437527.80	2328258.06	-	-	Геодезический метод	0.1	-
8779	437525.58	2328257.48	-	-	Геодезический метод	0.1	-
8780	437524.06	2328256.67	-	-	Геодезический метод	0.1	-
8781	437523.37	2328255.13	-	-	Геодезический метод	0.1	-
8782	437523.48	2328253.84	-	-	Геодезический метод	0.1	-
8783	437524.22	2328252.68	-	-	Геодезический метод	0.1	-

## 2. Сведения о характерных точках границ объекта

Обозначение характерных точек границ	Существующие координаты, м		Измененные (уточненные) координаты, м		Метод определения координат характерной точки	Средняя квадратическая погрешность положения характерной точки (Мт), м	Описание обозначения точки на местности (при наличии)
	X	Y	X	Y			
1	2	3	4	5	6	7	8
8784	437526.04	2328251.56	-	-	Геодезический метод	0.1	-
8785	437527.44	2328250.74	-	-	Геодезический метод	0.1	-
8786	437528.04	2328249.37	-	-	Геодезический метод	0.1	-
8787	437527.66	2328248.46	-	-	Геодезический метод	0.1	-
8788	437527.48	2328247.32	-	-	Геодезический метод	0.1	-
8789	437528.38	2328246.44	-	-	Геодезический метод	0.1	-
8790	437530.21	2328245.82	-	-	Геодезический метод	0.1	-
8791	437532.86	2328244.03	-	-	Геодезический метод	0.1	-
8792	437534.56	2328242.56	-	-	Геодезический метод	0.1	-
8793	437534.73	2328242.41	-	-	Геодезический метод	0.1	-
8794	437535.66	2328242.00	-	-	Геодезический метод	0.1	-
8795	437537.34	2328241.25	-	-	Геодезический метод	0.1	-
8796	437538.17	2328240.89	-	-	Геодезический метод	0.1	-
8797	437542.69	2328239.55	-	-	Геодезический метод	0.1	-
8798	437543.83	2328239.72	-	-	Геодезический метод	0.1	-
8799	437545.00	2328240.54	-	-	Геодезический метод	0.1	-
8800	437545.48	2328242.39	-	-	Геодезический метод	0.1	-
8801	437546.16	2328243.78	-	-	Геодезический метод	0.1	-
8802	437546.40	2328244.71	-	-	Геодезический метод	0.1	-
8803	437546.79	2328245.84	-	-	Геодезический метод	0.1	-
8804	437547.68	2328247.16	-	-	Геодезический метод	0.1	-
8805	437548.95	2328248.76	-	-	Геодезический метод	0.1	-
8806	437550.07	2328250.72	-	-	Геодезический метод	0.1	-
8278	437551.41	2328252.71	435527.80	2327905.86	Геодезический метод	0.1	-
8807	433990.81	2327608.96	431720.35	2328723.50	Геодезический метод	0.1	-
8808	433992.44	2327636.46	431654.74	2328729.12	Геодезический метод	0.1	-

## 2. Сведения о характерных точках границ объекта

Обозначение характерных точек границ	Существующие координаты, м		Измененные (уточненные) координаты, м		Метод определения координат характерной точки	Средняя квадратическая погрешность положения характерной точки (Мп), м	Описание обозначения точки на местности (при наличии)
	X	Y	X	Y			
1	2	3	4	5	6	7	8
8809	433983.29	2327634.66	431657.69	2328764.45	Геодезический метод	0.1	-
8810	433978.93	2327634.75	431664.13	2328825.87	Геодезический метод	0.1	-
8811	433973.02	2327636.85	431677.08	2328824.19	Геодезический метод	0.1	-
8812	433965.51	2327638.19	431677.81	2328831.76	Геодезический метод	0.1	-
8813	433959.97	2327638.70	431678.53	2328839.18	Геодезический метод	0.1	-
8814	433955.19	2327637.61	431685.91	2328915.27	Геодезический метод	0.1	-
8815	433950.44	2327637.70	431687.13	2328927.89	Геодезический метод	0.1	-
8816	433947.30	2327639.35	431688.89	2328946.05	Геодезический метод	0.1	-
8817	433944.95	2327640.98	431674.70	2328947.95	Геодезический метод	0.1	-
8818	433914.48	2327643.98	431688.38	2329094.70	Геодезический метод	0.1	-
8819	433900.26	2327646.64	431737.74	2329090.59	Геодезический метод	0.1	-
8820	433888.01	2327648.48	431743.70	2329090.09	Геодезический метод	0.1	-
8821	433865.46	2327651.31	431744.12	2329094.84	Геодезический метод	0.1	-
8822	433853.19	2327652.35	431743.11	2329094.93	Геодезический метод	0.1	-
8823	433843.29	2327652.95	431743.15	2329095.31	Геодезический метод	0.1	-
8824	433837.42	2327656.63	431743.38	2329095.29	Геодезический метод	0.1	-
8825	433830.23	2327654.00	431744.24	2329105.08	Геодезический метод	0.1	-
8826	433822.82	2327660.50	431744.51	2329108.14	Геодезический метод	0.1	-
8827	433817.69	2327661.39	431745.64	2329120.94	Геодезический метод	0.1	-
8828	433815.79	2327660.79	431663.75	2329128.47	Геодезический метод	0.1	-
8829	433812.41	2327660.16	431658.00	2329059.62	Геодезический метод	0.1	-
8830	433809.75	2327661.01	431654.95	2329023.07	Геодезический метод	0.1	-
8831	433807.19	2327661.95	431648.80	2328949.34	Геодезический метод	0.1	-
8832	433805.11	2327662.09	431648.04	2328940.32	Геодезический метод	0.1	-
8833	433803.74	2327662.72	431564.86	2328945.11	Геодезический метод	0.1	-
8834	433802.27	2327663.94	431564.76	2328942.52	Геодезический метод	0.1	-

## 2. Сведения о характерных точках границ объекта

Обозначение характерных точек границ	Существующие координаты, м		Измененные (уточненные) координаты, м		Метод определения координат характерной точки	Средняя квадратическая погрешность положения характерной точки (Мт), м	Описание обозначения точки на местности (при наличии)
	X	Y	X	Y			
1	2	3	4	5	6	7	8
8835	433799.08	2327667.77	431564.17	2328926.53	Геодезический метод	0.1	-
8836	433797.14	2327669.59	431561.06	2328886.79	Геодезический метод	0.1	-
8837	433794.86	2327669.93	431559.38	2328865.28	Геодезический метод	0.1	-
8838	433791.49	2327669.90	431559.06	2328861.29	Геодезический метод	0.1	-
8839	433779.61	2327665.78	431556.95	2328844.29	Геодезический метод	0.1	-
8840	433775.56	2327666.26	431557.89	2328841.92	Геодезический метод	0.1	-
8841	433770.05	2327668.55	431598.82	2328838.35	Геодезический метод	0.1	-
8842	433761.04	2327673.89	431588.57	2328720.80	Геодезический метод	0.1	-
8843	433755.92	2327675.77	431587.17	2328704.76	Геодезический метод	0.1	-
8844	433751.56	2327675.86	431628.09	2328701.21	Геодезический метод	0.1	-
8845	433746.40	2327675.57	431648.28	2328699.46	Геодезический метод	0.1	-
8846	433738.27	2327675.34	431792.39	2328686.30	Геодезический метод	0.1	-
8847	433730.55	2327675.89	431911.17	2328675.44	Геодезический метод	0.1	-
8848	433727.21	2327677.34	431911.57	2328682.35	Геодезический метод	0.1	-
8849	433718.36	2327681.09	431912.13	2328691.96	Геодезический метод	0.1	-
8850	433712.84	2327682.29	431913.01	2328707.01	Геодезический метод	0.1	-
8851	433708.49	2327682.98	431869.99	2328710.70	Геодезический метод	0.1	-
8852	433706.33	2327684.21	431854.50	2328712.02	Геодезический метод	0.1	-
8853	433702.41	2327686.47	431828.38	2328714.26	Геодезический метод	0.1	-
8854	433700.05	2327687.11	-	-	Геодезический метод	0.1	-
8855	433694.31	2327687.82	-	-	Геодезический метод	0.1	-
8856	433687.99	2327688.94	-	-	Геодезический метод	0.1	-
8857	433680.07	2327689.30	-	-	Геодезический метод	0.1	-
8858	433670.96	2327690.08	-	-	Геодезический метод	0.1	-
8859	433667.02	2327691.35	-	-	Геодезический метод	0.1	-
8860	433661.12	2327693.45	-	-	Геодезический метод	0.1	-

## 2. Сведения о характерных точках границ объекта

Обозначение характерных точек границ	Существующие координаты, м		Измененные (уточненные) координаты, м		Метод определения координат характерной точки	Средняя квадратическая погрешность положения характерной точки (Мт), м	Описание обозначения точки на местности (при наличии)
	X	Y	X	Y			
1	2	3	4	5	6	7	8
8861	433653.62	2327695.19	-	-	Геодезический метод	0.1	-
8862	433642.98	2327698.18	-	-	Геодезический метод	0.1	-
8863	433635.30	2327701.11	-	-	Геодезический метод	0.1	-
8864	433623.46	2327703.82	-	-	Геодезический метод	0.1	-
8865	433617.97	2327706.51	-	-	Геодезический метод	0.1	-
8866	433613.03	2327707.60	-	-	Геодезический метод	0.1	-
8867	433607.91	2327709.29	-	-	Геодезический метод	0.1	-
8868	433602.01	2327711.79	-	-	Геодезический метод	0.1	-
8869	433594.52	2327713.73	-	-	Геодезический метод	0.1	-
8870	433581.45	2327714.58	-	-	Геодезический метод	0.1	-
8871	433574.92	2327714.91	-	-	Геодезический метод	0.1	-
8872	433559.35	2327719.59	-	-	Геодезический метод	0.1	-
8873	433540.47	2327727.11	-	-	Геодезический метод	0.1	-
8874	433522.78	2327734.60	-	-	Геодезический метод	0.1	-
8875	433510.95	2327738.01	-	-	Геодезический метод	0.1	-
8876	433505.80	2327738.12	-	-	Геодезический метод	0.1	-
8877	433496.67	2327737.51	-	-	Геодезический метод	0.1	-
8878	433489.96	2327739.23	-	-	Геодезический метод	0.1	-
8879	433486.39	2327739.30	-	-	Геодезический метод	0.1	-
8880	433480.01	2327737.45	-	-	Геодезический метод	0.1	-
8881	433476.43	2327736.73	-	-	Геодезический метод	0.1	-
8882	433471.28	2327737.23	-	-	Геодезический метод	0.1	-
8883	433466.96	2327739.30	-	-	Геодезический метод	0.1	-
8884	433466.28	2327744.46	-	-	Геодезический метод	0.1	-
8885	433463.18	2327748.10	-	-	Геодезический метод	0.1	-
8886	433457.29	2327750.99	-	-	Геодезический метод	0.1	-

## 2. Сведения о характерных точках границ объекта

Обозначение характерных точек границ	Существующие координаты, м		Измененные (уточненные) координаты, м		Метод определения координат характерной точки	Средняя квадратическая погрешность положения характерной точки (Мт), м	Описание обозначения точки на местности (при наличии)
	X	Y	X	Y			
1	2	3	4	5	6	7	8
8887	433424.95	2327759.38	-	-	Геодезический метод	0.1	-
8888	433390.42	2327777.52	-	-	Геодезический метод	0.1	-
8889	433366.02	2327786.73	-	-	Геодезический метод	0.1	-
8890	433332.14	2327797.33	-	-	Геодезический метод	0.1	-
8891	433306.55	2327806.57	-	-	Геодезический метод	0.1	-
8892	433281.34	2327814.61	-	-	Геодезический метод	0.1	-
8893	433268.35	2327819.14	-	-	Геодезический метод	0.1	-
8894	433264.99	2327819.80	-	-	Геодезический метод	0.1	-
8895	433261.41	2327819.28	-	-	Геодезический метод	0.1	-
8896	433257.07	2327820.36	-	-	Геодезический метод	0.1	-
8897	433250.00	2327823.47	-	-	Геодезический метод	0.1	-
8898	433243.53	2327827.17	-	-	Геодезический метод	0.1	-
8899	433217.11	2327834.65	-	-	Геодезический метод	0.1	-
8900	433206.89	2327838.82	-	-	Геодезический метод	0.1	-
8901	433197.80	2327840.19	-	-	Геодезический метод	0.1	-
8902	433179.68	2327846.11	-	-	Геодезический метод	0.1	-
8903	433139.40	2327854.25	-	-	Геодезический метод	0.1	-
8904	433127.57	2327857.67	-	-	Геодезический метод	0.1	-
8905	433115.74	2327860.68	-	-	Геодезический метод	0.1	-
8906	433100.74	2327864.15	-	-	Геодезический метод	0.1	-
8907	433064.00	2327870.84	-	-	Геодезический метод	0.1	-
8908	433036.11	2327873.88	-	-	Геодезический метод	0.1	-
8909	433031.34	2327873.38	-	-	Геодезический метод	0.1	-
8910	433028.57	2327873.64	-	-	Геодезический метод	0.1	-
8911	433022.85	2327875.14	-	-	Геодезический метод	0.1	-
8912	433015.14	2327876.09	-	-	Геодезический метод	0.1	-



## 2. Сведения о характерных точках границ объекта

Обозначение характерных точек границ	Существующие координаты, м		Измененные (уточненные) координаты, м		Метод определения координат характерной точки	Средняя квадратическая погрешность положения характерной точки (Мт), м	Описание обозначения точки на местности (при наличии)
	X	Y	X	Y			
1	2	3	4	5	6	7	8
8913	433002.28	2327877.54	-	-	Геодезический метод	0.1	-
8914	432997.57	2327879.82	-	-	Геодезический метод	0.1	-
8915	432992.04	2327881.12	-	-	Геодезический метод	0.1	-
8916	432984.54	2327882.66	-	-	Геодезический метод	0.1	-
8917	432974.85	2327884.04	-	-	Геодезический метод	0.1	-
8918	432940.62	2327887.11	-	-	Геодезический метод	0.1	-
8919	432931.51	2327887.69	-	-	Геодезический метод	0.1	-
8920	432927.60	2327890.54	-	-	Геодезический метод	0.1	-
8921	432910.57	2327891.28	-	-	Геодезический метод	0.1	-
8922	432904.99	2327890.21	-	-	Геодезический метод	0.1	-
8923	432901.43	2327890.28	-	-	Геодезический метод	0.1	-
8924	432895.13	2327892.39	-	-	Геодезический метод	0.1	-
8925	432728.06	2327905.47	-	-	Геодезический метод	0.1	-
8926	432703.94	2327908.73	-	-	Геодезический метод	0.1	-
8927	432699.22	2327910.81	-	-	Геодезический метод	0.1	-
8928	432693.37	2327915.29	-	-	Геодезический метод	0.1	-
8929	432678.28	2327914.21	-	-	Геодезический метод	0.1	-
8930	432666.01	2327915.64	-	-	Геодезический метод	0.1	-
8931	432650.99	2327917.53	-	-	Геодезический метод	0.1	-
8932	432620.90	2327920.12	-	-	Геодезический метод	0.1	-
8933	432606.72	2327924.47	-	-	Геодезический метод	0.1	-
8934	432599.98	2327924.61	-	-	Геодезический метод	0.1	-
8935	432582.98	2327926.93	-	-	Геодезический метод	0.1	-
8936	432561.22	2327929.75	-	-	Геодезический метод	0.1	-
8937	432544.21	2327931.68	-	-	Геодезический метод	0.1	-
8938	432533.18	2327935.07	-	-	Геодезический метод	0.1	-

## 2. Сведения о характерных точках границ объекта

Обозначение характерных точек границ	Существующие координаты, м		Измененные (уточненные) координаты, м		Метод определения координат характерной точки	Средняя квадратическая погрешность положения характерной точки (Мт), м	Описание обозначения точки на местности (при наличии)
	X	Y	X	Y			
1	2	3	4	5	6	7	8
8939	432509.45	2327937.93	-	-	Геодезический метод	0.1	-
8940	432489.26	2327939.92	-	-	Геодезический метод	0.1	-
8941	432476.61	2327941.77	-	-	Геодезический метод	0.1	-
8942	432467.43	2327938.78	-	-	Геодезический метод	0.1	-
8943	432461.48	2327938.50	-	-	Геодезический метод	0.1	-
8944	432452.73	2327937.29	-	-	Геодезический метод	0.1	-
8945	432443.92	2327933.11	-	-	Геодезический метод	0.1	-
8946	432425.66	2327931.89	-	-	Геодезический метод	0.1	-
8947	432413.55	2327921.42	-	-	Геодезический метод	0.1	-
8948	432409.00	2327931.83	-	-	Геодезический метод	0.1	-
8949	432419.90	2327941.12	-	-	Геодезический метод	0.1	-
8950	432435.09	2327947.16	-	-	Геодезический метод	0.1	-
8951	432439.50	2327949.85	-	-	Геодезический метод	0.1	-
8952	432440.74	2327952.20	-	-	Геодезический метод	0.1	-
8953	432439.18	2327953.43	-	-	Геодезический метод	0.1	-
8954	432428.85	2327952.44	-	-	Геодезический метод	0.1	-
8955	432420.19	2327955.39	-	-	Геодезический метод	0.1	-
8956	432411.50	2327957.16	-	-	Геодезический метод	0.1	-
8957	432402.03	2327959.33	-	-	Геодезический метод	0.1	-
8958	432394.04	2327956.71	-	-	Геодезический метод	0.1	-
8959	432391.63	2327955.18	-	-	Геодезический метод	0.1	-
8960	432381.43	2327960.14	-	-	Геодезический метод	0.1	-
8961	432373.91	2327961.09	-	-	Геодезический метод	0.1	-
8962	432364.41	2327962.07	-	-	Геодезический метод	0.1	-
8963	432341.06	2327964.13	-	-	Геодезический метод	0.1	-
8964	432299.16	2327970.52	-	-	Геодезический метод	0.1	-

## 2. Сведения о характерных точках границ объекта

Обозначение характерных точек границ	Существующие координаты, м		Измененные (уточненные) координаты, м		Метод определения координат характерной точки	Средняя квадратическая погрешность положения характерной точки (Мт), м	Описание обозначения точки на местности (при наличии)
	X	Y	X	Y			
1	2	3	4	5	6	7	8
8965	432241.42	2327977.83	-	-	Геодезический метод	0.1	-
8966	432184.42	2327982.55	-	-	Геодезический метод	0.1	-
8967	432070.72	2327987.82	-	-	Геодезический метод	0.1	-
8968	432033.52	2327991.44	-	-	Геодезический метод	0.1	-
8969	432017.86	2327991.36	-	-	Геодезический метод	0.1	-
8970	432005.40	2327992.80	-	-	Геодезический метод	0.1	-
8971	431997.64	2327991.77	-	-	Геодезический метод	0.1	-
8972	431991.75	2327994.27	-	-	Геодезический метод	0.1	-
8973	431977.62	2327991.97	-	-	Геодезический метод	0.1	-
8974	431972.90	2327993.65	-	-	Геодезический метод	0.1	-
8975	431922.22	2327997.45	-	-	Геодезический метод	0.1	-
8976	431905.59	2327998.38	-	-	Геодезический метод	0.1	-
8977	431893.71	2327999.02	-	-	Геодезический метод	0.1	-
8978	431881.01	2327998.48	-	-	Геодезический метод	0.1	-
8979	431871.06	2327996.70	-	-	Геодезический метод	0.1	-
8980	431861.60	2327999.66	-	-	Геодезический метод	0.1	-
8981	431850.86	2327997.90	-	-	Геодезический метод	0.1	-
8982	431827.98	2328003.91	-	-	Геодезический метод	0.1	-
8983	431800.59	2328002.48	-	-	Геодезический метод	0.1	-
8984	431715.59	2328014.50	-	-	Геодезический метод	0.1	-
8985	431609.72	2328034.08	-	-	Геодезический метод	0.1	-
8986	431570.24	2328042.61	-	-	Геодезический метод	0.1	-
8987	431555.23	2328045.69	-	-	Геодезический метод	0.1	-
8988	431539.41	2328047.60	-	-	Геодезический метод	0.1	-
8989	431525.26	2328053.43	-	-	Геодезический метод	0.1	-
8990	431503.93	2328057.43	-	-	Геодезический метод	0.1	-

## 2. Сведения о характерных точках границ объекта

Обозначение характерных точек границ	Существующие координаты, м		Измененные (уточненные) координаты, м		Метод определения координат характерной точки	Средняя квадратическая погрешность положения характерной точки (Мт), м	Описание обозначения точки на местности (при наличии)
	X	Y	X	Y			
1	2	3	4	5	6	7	8
8991	431494.03	2328058.42	-	-	Геодезический метод	0.1	-
8992	431476.71	2328064.32	-	-	Геодезический метод	0.1	-
8993	431455.01	2328069.92	-	-	Геодезический метод	0.1	-
8994	431432.52	2328075.13	-	-	Геодезический метод	0.1	-
8995	431425.02	2328076.87	-	-	Геодезический метод	0.1	-
8996	431411.13	2328076.35	-	-	Геодезический метод	0.1	-
8997	431406.43	2328079.22	-	-	Геодезический метод	0.1	-
8998	431394.30	2328087.20	-	-	Геодезический метод	0.1	-
8999	431342.84	2328111.24	-	-	Геодезический метод	0.1	-
9000	431291.77	2328134.47	-	-	Геодезический метод	0.1	-
9001	431270.94	2328143.62	-	-	Геодезический метод	0.1	-
9002	431260.27	2328145.62	-	-	Геодезический метод	0.1	-
9003	431240.25	2328155.14	-	-	Геодезический метод	0.1	-
9004	431206.76	2328166.13	-	-	Геодезический метод	0.1	-
9005	431187.51	2328174.84	-	-	Геодезический метод	0.1	-
9006	431074.33	2328224.91	-	-	Геодезический метод	0.1	-
9007	431040.60	2328242.84	-	-	Геодезический метод	0.1	-
9008	431011.50	2328254.92	-	-	Геодезический метод	0.1	-
9009	430972.94	2328269.58	-	-	Геодезический метод	0.1	-
9010	430950.11	2328258.54	-	-	Геодезический метод	0.1	-
9011	430946.42	2328252.27	-	-	Геодезический метод	0.1	-
9012	430945.50	2328245.94	-	-	Геодезический метод	0.1	-
9013	430946.55	2328239.18	-	-	Геодезический метод	0.1	-
9014	430950.03	2328234.75	-	-	Геодезический метод	0.1	-
9015	430950.75	2328231.56	-	-	Геодезический метод	0.1	-
9016	430949.10	2328228.42	-	-	Геодезический метод	0.1	-

## 2. Сведения о характерных точках границ объекта

Обозначение характерных точек границ	Существующие координаты, м		Измененные (уточненные) координаты, м		Метод определения координат характерной точки	Средняя квадратическая погрешность положения характерной точки (Мт), м	Описание обозначения точки на местности (при наличии)
	X	Y	X	Y			
1	2	3	4	5	6	7	8
9017	430947.07	2328225.69	-	-	Геодезический метод	0.1	-
9018	430946.98	2328221.33	-	-	Геодезический метод	0.1	-
9019	430948.87	2328216.93	-	-	Геодезический метод	0.1	-
9020	430946.01	2328212.62	-	-	Геодезический метод	0.1	-
9021	430941.13	2328206.77	-	-	Геодезический метод	0.1	-
9022	430948.55	2328192.78	-	-	Геодезический метод	0.1	-
9023	430950.65	2328200.60	-	-	Геодезический метод	0.1	-
9024	430953.51	2328221.23	-	-	Геодезический метод	0.1	-
9025	430961.66	2328219.01	-	-	Геодезический метод	0.1	-
9026	430963.58	2328228.08	-	-	Геодезический метод	0.1	-
9027	430957.17	2328232.86	-	-	Геодезический метод	0.1	-
9028	430954.74	2328244.11	-	-	Геодезический метод	0.1	-
9029	430969.85	2328259.66	-	-	Геодезический метод	0.1	-
9030	430976.72	2328261.27	-	-	Геодезический метод	0.1	-
9031	430999.18	2328253.94	-	-	Геодезический метод	0.1	-
9032	431037.82	2328236.96	-	-	Геодезический метод	0.1	-
9033	431035.31	2328222.43	-	-	Геодезический метод	0.1	-
9034	431035.36	2328212.21	-	-	Геодезический метод	0.1	-
9035	431047.17	2328209.80	-	-	Геодезический метод	0.1	-
9036	431081.30	2328202.86	-	-	Геодезический метод	0.1	-
9037	431083.09	2328202.76	-	-	Геодезический метод	0.1	-
9038	431110.89	2328191.68	-	-	Геодезический метод	0.1	-
9039	431114.90	2328190.03	-	-	Геодезический метод	0.1	-
9040	431170.56	2328167.01	-	-	Геодезический метод	0.1	-
9041	431175.29	2328163.64	-	-	Геодезический метод	0.1	-
9042	431201.85	2328150.84	-	-	Геодезический метод	0.1	-

## 2. Сведения о характерных точках границ объекта

Обозначение характерных точек границ	Существующие координаты, м		Измененные (уточненные) координаты, м		Метод определения координат характерной точки	Средняя квадратическая погрешность положения характерной точки (Мт), м	Описание обозначения точки на местности (при наличии)
	X	Y	X	Y			
1	2	3	4	5	6	7	8
9043	431207.16	2328148.28	-	-	Геодезический метод	0.1	-
9044	431222.74	2328141.09	-	-	Геодезический метод	0.1	-
9045	431224.40	2328140.03	-	-	Геодезический метод	0.1	-
9046	431257.08	2328122.84	-	-	Геодезический метод	0.1	-
9047	431266.50	2328115.37	-	-	Геодезический метод	0.1	-
9048	431327.90	2328095.21	-	-	Геодезический метод	0.1	-
9049	431365.89	2328075.93	-	-	Геодезический метод	0.1	-
9050	431391.82	2328061.95	-	-	Геодезический метод	0.1	-
9051	431400.69	2328058.85	-	-	Геодезический метод	0.1	-
9052	431403.75	2328058.32	-	-	Геодезический метод	0.1	-
9053	431420.17	2328054.45	-	-	Геодезический метод	0.1	-
9054	431456.84	2328045.76	-	-	Геодезический метод	0.1	-
9055	431460.26	2328043.37	-	-	Геодезический метод	0.1	-
9056	431487.38	2328035.66	-	-	Геодезический метод	0.1	-
9057	431514.06	2328029.88	-	-	Геодезический метод	0.1	-
9058	431537.61	2328026.22	-	-	Геодезический метод	0.1	-
9059	431576.69	2328015.99	-	-	Геодезический метод	0.1	-
9060	431622.35	2328005.88	-	-	Геодезический метод	0.1	-
9061	431627.73	2328007.20	-	-	Геодезический метод	0.1	-
9062	431873.62	2327981.46	-	-	Геодезический метод	0.1	-
9063	432063.78	2327968.12	-	-	Геодезический метод	0.1	-
9064	432097.53	2327966.92	-	-	Геодезический метод	0.1	-
9065	432107.21	2327967.14	-	-	Геодезический метод	0.1	-
9066	432147.77	2327965.24	-	-	Геодезический метод	0.1	-
9067	432165.64	2327961.62	-	-	Геодезический метод	0.1	-
9068	432189.52	2327951.44	-	-	Геодезический метод	0.1	-

## 2. Сведения о характерных точках границ объекта

Обозначение характерных точек границ	Существующие координаты, м		Измененные (уточненные) координаты, м		Метод определения координат характерной точки	Средняя квадратическая погрешность положения характерной точки (Мт), м	Описание обозначения точки на местности (при наличии)
	X	Y	X	Y			
1	2	3	4	5	6	7	8
9069	432197.49	2327945.25	-	-	Геодезический метод	0.1	-
9070	432200.41	2327939.19	-	-	Геодезический метод	0.1	-
9071	432223.32	2327922.75	-	-	Геодезический метод	0.1	-
9072	432235.78	2327933.19	-	-	Геодезический метод	0.1	-
9073	432257.73	2327952.63	-	-	Геодезический метод	0.1	-
9074	432346.71	2327942.71	-	-	Геодезический метод	0.1	-
9075	432361.32	2327943.91	-	-	Геодезический метод	0.1	-
9076	432372.40	2327919.92	-	-	Геодезический метод	0.1	-
9077	432379.01	2327923.27	-	-	Геодезический метод	0.1	-
9078	432386.09	2327909.44	-	-	Геодезический метод	0.1	-
9079	432400.19	2327884.37	-	-	Геодезический метод	0.1	-
9080	432417.64	2327887.11	-	-	Геодезический метод	0.1	-
9081	432441.55	2327908.39	-	-	Геодезический метод	0.1	-
9082	432473.30	2327918.10	-	-	Геодезический метод	0.1	-
9083	432482.83	2327919.13	-	-	Геодезический метод	0.1	-
9084	432483.00	2327918.03	-	-	Геодезический метод	0.1	-
9085	432502.50	2327917.68	-	-	Геодезический метод	0.1	-
9086	432514.28	2327913.23	-	-	Геодезический метод	0.1	-
9087	432540.58	2327910.87	-	-	Геодезический метод	0.1	-
9088	432558.00	2327909.08	-	-	Геодезический метод	0.1	-
9089	432584.64	2327906.95	-	-	Геодезический метод	0.1	-
9090	432584.45	2327909.25	-	-	Геодезический метод	0.1	-
9091	432593.71	2327908.44	-	-	Геодезический метод	0.1	-
9092	432609.81	2327900.09	-	-	Геодезический метод	0.1	-
9093	432630.78	2327898.56	-	-	Геодезический метод	0.1	-
9094	432684.78	2327888.27	-	-	Геодезический метод	0.1	-

## 2. Сведения о характерных точках границ объекта

Обозначение характерных точек границ	Существующие координаты, м		Измененные (уточненные) координаты, м		Метод определения координат характерной точки	Средняя квадратическая погрешность положения характерной точки (Мт), м	Описание обозначения точки на местности (при наличии)
	X	Y	X	Y			
1	2	3	4	5	6	7	8
9095	432724.77	2327886.06	-	-	Геодезический метод	0.1	-
9096	432724.95	2327882.50	-	-	Геодезический метод	0.1	-
9097	432763.82	2327884.48	-	-	Геодезический метод	0.1	-
9098	432764.20	2327878.93	-	-	Геодезический метод	0.1	-
9099	432791.13	2327876.48	-	-	Геодезический метод	0.1	-
9100	432791.25	2327880.38	-	-	Геодезический метод	0.1	-
9101	432819.92	2327877.31	-	-	Геодезический метод	0.1	-
9102	432828.14	2327833.36	-	-	Геодезический метод	0.1	-
9103	432846.48	2327835.39	-	-	Геодезический метод	0.1	-
9104	432960.21	2327849.05	-	-	Геодезический метод	0.1	-
9105	433017.23	2327854.83	-	-	Геодезический метод	0.1	-
9106	433017.57	2327844.41	-	-	Геодезический метод	0.1	-
9107	433053.44	2327848.77	-	-	Геодезический метод	0.1	-
9108	433089.11	2327848.06	-	-	Геодезический метод	0.1	-
9109	433135.74	2327839.98	-	-	Геодезический метод	0.1	-
9110	433172.41	2327831.10	-	-	Геодезический метод	0.1	-
9111	433259.17	2327807.19	-	-	Геодезический метод	0.1	-
9112	433330.08	2327781.07	-	-	Геодезический метод	0.1	-
9113	433486.84	2327717.46	-	-	Геодезический метод	0.1	-
9114	433548.96	2327701.38	-	-	Геодезический метод	0.1	-
9115	433575.40	2327696.51	-	-	Геодезический метод	0.1	-
9116	433799.16	2327639.99	-	-	Геодезический метод	0.1	-
9117	433868.04	2327623.08	-	-	Геодезический метод	0.1	-
9118	433945.20	2327608.93	-	-	Геодезический метод	0.1	-
8807	433990.81	2327608.96	431720.35	2328723.50	Геодезический метод	0.1	-
9119	432872.26	2328226.27	430614.34	2329302.60	Геодезический метод	0.1	-



## 2. Сведения о характерных точках границ объекта

Обозначение характерных точек границ	Существующие координаты, м		Измененные (уточненные) координаты, м		Метод определения координат характерной точки	Средняя квадратическая погрешность положения характерной точки (Мт), м	Описание обозначения точки на местности (при наличии)
	X	Y	X	Y			
1	2	3	4	5	6	7	8
9120	432875.28	2328260.44	430579.28	2329303.89	Геодезический метод	0.1	-
9121	432880.34	2328316.11	430560.15	2329302.45	Геодезический метод	0.1	-
9122	432878.13	2328327.92	430529.50	2329296.07	Геодезический метод	0.1	-
9123	432878.62	2328339.86	430507.36	2329284.92	Геодезический метод	0.1	-
9124	432884.34	2328397.51	430477.27	2329265.44	Геодезический метод	0.1	-
9125	432886.16	2328404.10	430440.38	2329241.51	Геодезический метод	0.1	-
9126	432886.35	2328410.47	430395.30	2329212.12	Геодезический метод	0.1	-
9127	432894.10	2328501.77	430359.18	2329188.37	Геодезический метод	0.1	-
9128	432894.63	2328506.64	430317.54	2329161.13	Геодезический метод	0.1	-
9129	432900.54	2328568.17	430283.75	2329141.45	Геодезический метод	0.1	-
9130	432869.15	2328570.75	430273.10	2329136.30	Геодезический метод	0.1	-
9131	432871.63	2328601.24	430271.07	2329135.75	Геодезический метод	0.1	-
9132	432840.47	2328609.54	430263.72	2329134.43	Геодезический метод	0.1	-
9133	432836.37	2328559.50	430250.75	2329134.00	Геодезический метод	0.1	-
9134	432838.95	2328559.40	430096.62	2329129.21	Геодезический метод	0.1	-
9135	432841.76	2328558.07	430014.18	2329126.26	Геодезический метод	0.1	-
9136	432842.25	2328557.64	429967.90	2328957.82	Геодезический метод	0.1	-
9137	432865.41	2328536.78	429710.91	2329028.43	Геодезический метод	0.1	-
9138	432865.25	2328535.43	429707.61	2329070.15	Геодезический метод	0.1	-
9139	432865.61	2328535.40	429705.72	2329094.05	Геодезический метод	0.1	-
9140	432864.03	2328518.77	429704.97	2329093.50	Геодезический метод	0.1	-
9141	432863.70	2328518.80	429702.93	2329090.88	Геодезический метод	0.1	-
9142	432863.41	2328515.91	429694.03	2329086.91	Геодезический метод	0.1	-
9143	432861.59	2328511.12	429689.50	2329088.78	Геодезический метод	0.1	-
9144	432852.45	2328406.86	429686.78	2329088.30	Геодезический метод	0.1	-
9145	432852.39	2328400.37	429682.33	2329088.80	Геодезический метод	0.1	-

## 2. Сведения о характерных точках границ объекта

Обозначение характерных точек границ	Существующие координаты, м		Измененные (уточненные) координаты, м		Метод определения координат характерной точки	Средняя квадратическая погрешность положения характерной точки (Мт), м	Описание обозначения точки на местности (при наличии)
	X	Y	X	Y			
1	2	3	4	5	6	7	8
9146	432847.31	2328341.98	429678.42	2329090.83	Геодезический метод	0.1	-
9147	432845.52	2328328.54	429672.88	2329095.03	Геодезический метод	0.1	-
9148	432300.62	2328369.76	429664.09	2329100.56	Геодезический метод	0.1	-
9149	432255.97	2328371.40	429661.74	2329101.86	Геодезический метод	0.1	-
9150	432107.39	2328387.22	429626.33	2329106.92	Геодезический метод	0.1	-
9151	432110.07	2328405.05	429544.54	2329121.16	Геодезический метод	0.1	-
9152	432114.21	2328452.50	429505.90	2329128.64	Геодезический метод	0.1	-
9153	432003.49	2328463.54	429452.18	2329146.73	Геодезический метод	0.1	-
9154	431996.99	2328398.23	429398.88	2329165.79	Геодезический метод	0.1	-
9155	431921.38	2328404.09	429231.82	2329222.99	Геодезический метод	0.1	-
9156	431891.72	2328406.83	429192.85	2329234.44	Геодезический метод	0.1	-
9157	431891.27	2328419.78	429164.62	2329240.58	Геодезический метод	0.1	-
9158	431868.39	2328419.96	429139.29	2329244.27	Геодезический метод	0.1	-
9159	431838.64	2328422.55	429054.73	2329252.94	Геодезический метод	0.1	-
9160	431811.18	2328426.54	428872.92	2329271.31	Геодезический метод	0.1	-
9161	431782.69	2328428.32	428602.82	2329299.69	Геодезический метод	0.1	-
9162	431775.99	2328428.82	428489.25	2329312.35	Геодезический метод	0.1	-
9163	431775.94	2328406.99	428506.87	2329269.73	Геодезический метод	0.1	-
9164	431723.21	2328413.38	428511.12	2329259.45	Геодезический метод	0.1	-
9165	431702.64	2328422.97	428533.83	2329204.51	Геодезический метод	0.1	-
9166	431692.62	2328425.26	428555.94	2329214.40	Геодезический метод	0.1	-
9167	431671.00	2328441.61	428591.15	2329225.05	Геодезический метод	0.1	-
9168	431656.17	2328429.02	428646.22	2329235.29	Геодезический метод	0.1	-
9169	431652.92	2328427.40	428685.81	2329239.34	Геодезический метод	0.1	-
9170	431628.36	2328427.15	428700.25	2329240.82	Геодезический метод	0.1	-
9171	431620.22	2328426.90	428746.54	2329238.00	Геодезический метод	0.1	-

## 2. Сведения о характерных точках границ объекта

Обозначение характерных точек границ	Существующие координаты, м		Измененные (уточненные) координаты, м		Метод определения координат характерной точки	Средняя квадратическая погрешность положения характерной точки (Мт), м	Описание обозначения точки на местности (при наличии)
	X	Y	X	Y			
1	2	3	4	5	6	7	8
9172	431619.86	2328426.84	428770.11	2329234.45	Геодезический метод	0.1	-
9173	431613.56	2328426.95	428788.52	2329232.66	Геодезический метод	0.1	-
9174	431597.67	2328427.62	428805.05	2329231.38	Геодезический метод	0.1	-
9175	431597.96	2328430.68	428820.68	2329232.48	Геодезический метод	0.1	-
9176	431590.31	2328432.71	428831.04	2329230.38	Геодезический метод	0.1	-
9177	431589.55	2328428.68	428836.22	2329229.33	Геодезический метод	0.1	-
9178	431582.73	2328429.95	428845.68	2329229.61	Геодезический метод	0.1	-
9179	431583.60	2328434.49	428850.83	2329227.14	Геодезический метод	0.1	-
9180	431580.32	2328435.37	428874.01	2329227.15	Геодезический метод	0.1	-
9181	431563.09	2328444.18	428885.81	2329225.97	Геодезический метод	0.1	-
9182	431560.51	2328437.61	428892.79	2329220.62	Геодезический метод	0.1	-
9183	431534.18	2328444.49	428904.21	2329223.70	Геодезический метод	0.1	-
9184	431490.00	2328461.03	428910.84	2329224.52	Геодезический метод	0.1	-
9185	431439.28	2328482.96	428929.71	2329222.01	Геодезический метод	0.1	-
9186	431439.47	2328484.81	428948.54	2329217.84	Геодезический метод	0.1	-
9187	431441.53	2328504.84	429012.65	2329207.57	Геодезический метод	0.1	-
9188	431435.26	2328505.39	429084.23	2329192.41	Геодезический метод	0.1	-
9189	431410.72	2328507.13	429091.68	2329186.58	Геодезический метод	0.1	-
9190	431408.60	2328488.64	429106.80	2329185.80	Геодезический метод	0.1	-
9191	431381.80	2328497.90	429127.94	2329179.23	Геодезический метод	0.1	-
9192	431296.78	2328531.53	429207.85	2329157.81	Геодезический метод	0.1	-
9193	431277.25	2328539.42	429229.07	2329152.12	Геодезический метод	0.1	-
9194	431237.20	2328558.67	429266.67	2329140.25	Геодезический метод	0.1	-
9195	431214.87	2328566.91	429292.96	2329130.73	Геодезический метод	0.1	-
9196	431215.08	2328568.32	429303.37	2329131.23	Геодезический метод	0.1	-
9197	431194.61	2328577.75	429323.22	2329130.36	Геодезический метод	0.1	-

## 2. Сведения о характерных точках границ объекта

Обозначение характерных точек границ	Существующие координаты, м		Измененные (уточненные) координаты, м		Метод определения координат характерной точки	Средняя квадратическая погрешность положения характерной точки (Мт), м	Описание обозначения точки на местности (при наличии)
	X	Y	X	Y			
1	2	3	4	5	6	7	8
9198	431175.06	2328583.68	429338.57	2329117.75	Геодезический метод	0.1	-
9199	431156.26	2328591.44	429358.23	2329107.90	Геодезический метод	0.1	-
9200	431155.00	2328586.11	429385.45	2329097.42	Геодезический метод	0.1	-
9201	431128.39	2328595.20	429391.48	2329091.62	Геодезический метод	0.1	-
9202	431127.28	2328597.85	429408.85	2329085.59	Геодезический метод	0.1	-
9203	431128.48	2328600.61	429410.83	2329084.64	Геодезический метод	0.1	-
9204	431129.89	2328606.63	429443.98	2329068.81	Геодезический метод	0.1	-
9205	431127.99	2328606.47	429450.06	2329066.27	Геодезический метод	0.1	-
9206	431094.81	2328622.35	429479.62	2329053.90	Геодезический метод	0.1	-
9207	431092.63	2328616.46	429545.29	2329027.03	Геодезический метод	0.1	-
9208	431053.21	2328629.49	429627.02	2328999.85	Геодезический метод	0.1	-
9209	431052.52	2328625.98	429696.61	2328980.00	Геодезический метод	0.1	-
9210	431024.19	2328634.77	429786.90	2328954.53	Геодезический метод	0.1	-
9211	430958.63	2328660.49	429850.79	2328933.38	Геодезический метод	0.1	-
9212	430962.58	2328680.46	429857.55	2328931.78	Геодезический метод	0.1	-
9213	430916.83	2328692.01	429898.80	2328922.01	Геодезический метод	0.1	-
9214	430882.09	2328703.74	429963.75	2328906.98	Геодезический метод	0.1	-
9215	430879.84	2328699.39	429999.47	2328895.85	Геодезический метод	0.1	-
9216	430700.25	2328773.92	430063.34	2328873.76	Геодезический метод	0.1	-
9217	430744.75	2328875.31	430100.58	2328859.74	Геодезический метод	0.1	-
9218	430636.50	2328925.44	430140.31	2328844.77	Геодезический метод	0.1	-
9219	430674.14	2329020.92	430204.19	2328823.15	Геодезический метод	0.1	-
9220	430764.54	2329018.66	430249.38	2328812.78	Геодезический метод	0.1	-
9221	430760.92	2329062.56	430425.80	2328790.30	Геодезический метод	0.1	-
9222	430745.59	2329059.80	430427.86	2328790.10	Геодезический метод	0.1	-
9223	430734.92	2329057.95	430427.89	2328791.57	Геодезический метод	0.1	-

## 2. Сведения о характерных точках границ объекта

Обозначение характерных точек границ	Существующие координаты, м		Измененные (уточненные) координаты, м		Метод определения координат характерной точки	Средняя квадратическая погрешность положения характерной точки (Мт), м	Описание обозначения точки на местности (при наличии)
	X	Y	X	Y			
1	2	3	4	5	6	7	8
9224	430707.94	2329053.12	430429.89	2328892.73	Геодезический метод	0.1	-
9225	430689.50	2329062.37	430489.31	2328939.06	Геодезический метод	0.1	-
9226	430672.44	2329070.80	430477.95	2328956.75	Геодезический метод	0.1	-
9227	430661.66	2329076.12	430472.46	2328966.97	Геодезический метод	0.1	-
9228	430639.86	2329106.57	430470.96	2328972.42	Геодезический метод	0.1	-
9229	430585.14	2328965.45	430471.45	2328978.29	Геодезический метод	0.1	-
9230	430520.79	2328913.86	430472.41	2328981.79	Геодезический метод	0.1	-
9231	430526.64	2328908.53	430474.16	2328983.97	Геодезический метод	0.1	-
9232	430528.99	2328877.95	430477.24	2328985.52	Геодезический метод	0.1	-
9233	430534.02	2328868.91	430479.59	2328986.40	Геодезический метод	0.1	-
9234	430542.11	2328863.53	430484.97	2328987.94	Геодезический метод	0.1	-
9235	430548.53	2328849.99	430488.24	2328988.88	Геодезический метод	0.1	-
9236	430546.12	2328841.10	430492.91	2328990.15	Геодезический метод	0.1	-
9237	430540.71	2328831.53	430496.40	2328991.10	Геодезический метод	0.1	-
9238	430511.97	2328809.76	430501.79	2328991.84	Геодезический метод	0.1	-
9239	430502.24	2328807.73	430508.79	2328991.78	Геодезический метод	0.1	-
9240	430499.14	2328801.83	430512.30	2328991.01	Геодезический метод	0.1	-
9241	430500.45	2328792.86	430515.52	2328989.72	Геодезический метод	0.1	-
9242	430506.19	2328782.32	430517.64	2328988.18	Геодезический метод	0.1	-
9243	430520.95	2328775.32	430520.85	2328987.15	Геодезический метод	0.1	-
9244	430605.44	2328755.00	430523.57	2328987.09	Геодезический метод	0.1	-
9245	430686.86	2328730.27	430526.87	2328987.82	Геодезический метод	0.1	-
9246	430705.32	2328722.45	430533.93	2328989.81	Геодезический метод	0.1	-
9247	430798.61	2328695.24	430541.52	2328992.23	Геодезический метод	0.1	-
9248	430832.68	2328685.99	430545.20	2328993.89	Геодезический метод	0.1	-
9249	430888.14	2328666.25	430548.29	2328996.19	Геодезический метод	0.1	-

## 2. Сведения о характерных точках границ объекта

Обозначение характерных точек границ	Существующие координаты, м		Измененные (уточненные) координаты, м		Метод определения координат характерной точки	Средняя квадратическая погрешность положения характерной точки (Мт), м	Описание обозначения точки на местности (при наличии)
	X	Y	X	Y			
1	2	3	4	5	6	7	8
9250	430924.43	2328656.58	430551.01	2328998.72	Геодезический метод	0.1	-
9251	431007.95	2328625.10	430553.48	2328999.45	Геодезический метод	0.1	-
9252	431078.27	2328603.58	430557.75	2328999.53	Геодезический метод	0.1	-
9253	431166.89	2328566.41	430562.57	2329000.13	Геодезический метод	0.1	-
9254	431186.11	2328559.32	430566.41	2329002.23	Геодезический метод	0.1	-
9255	431206.89	2328555.92	430569.19	2329003.74	Геодезический метод	0.1	-
9256	431301.41	2328516.03	430571.55	2329005.40	Геодезический метод	0.1	-
9257	431398.90	2328475.71	430573.36	2329006.67	Геодезический метод	0.1	-
9258	431427.74	2328465.44	430574.88	2329008.37	Геодезический метод	0.1	-
9259	431456.60	2328456.67	430575.60	2329010.18	Геодезический метод	0.1	-
9260	431480.40	2328454.70	430574.78	2329012.35	Геодезический метод	0.1	-
9261	431534.97	2328428.27	430573.69	2329013.12	Геодезический метод	0.1	-
9262	431579.67	2328415.24	430571.93	2329014.38	Геодезический метод	0.1	-
9263	431606.17	2328410.05	430567.98	2329015.90	Геодезический метод	0.1	-
9264	431656.38	2328406.17	430564.58	2329017.20	Геодезический метод	0.1	-
9265	431667.41	2328403.48	430561.17	2329018.16	Геодезический метод	0.1	-
9266	431672.37	2328405.23	430558.37	2329019.24	Геодезический метод	0.1	-
9267	431683.74	2328398.84	430556.17	2329020.86	Геодезический метод	0.1	-
9268	431710.34	2328394.61	430553.92	2329022.28	Геодезический метод	0.1	-
9269	431754.69	2328385.30	430552.77	2329023.26	Геодезический метод	0.1	-
9270	431863.43	2328372.64	430547.62	2329029.29	Геодезический метод	0.1	-
9271	432049.07	2328346.60	430543.93	2329034.27	Геодезический метод	0.1	-
9272	432188.34	2328328.52	430543.02	2329035.96	Геодезический метод	0.1	-
9273	432231.14	2328326.64	430542.18	2329037.53	Геодезический метод	0.1	-
9274	432302.75	2328314.30	430541.44	2329039.64	Геодезический метод	0.1	-
9275	432340.14	2328303.68	430541.24	2329040.18	Геодезический метод	0.1	-

## 2. Сведения о характерных точках границ объекта

Обозначение характерных точек границ	Существующие координаты, м		Измененные (уточненные) координаты, м		Метод определения координат характерной точки	Средняя квадратическая погрешность положения характерной точки (Мт), м	Описание обозначения точки на местности (при наличии)
	X	Y	X	Y			
1	2	3	4	5	6	7	8
9276	432352.02	2328301.57	430540.92	2329041.76	Геодезический метод	0.1	-
9277	432371.31	2328298.21	430540.44	2329044.12	Геодезический метод	0.1	-
9278	432370.83	2328292.63	430540.33	2329045.22	Геодезический метод	0.1	-
9279	432392.47	2328290.36	430539.90	2329049.33	Геодезический метод	0.1	-
9280	432474.85	2328277.05	430539.32	2329053.79	Геодезический метод	0.1	-
9281	432475.30	2328282.32	430539.19	2329056.72	Геодезический метод	0.1	-
9282	432529.05	2328272.31	430539.33	2329057.98	Геодезический метод	0.1	-
9283	432739.89	2328239.01	430539.43	2329058.89	Геодезический метод	0.1	-
9284	432833.48	2328226.70	430540.07	2329060.92	Геодезический метод	0.1	-
н9285	-	-	430540.77	2329062.34	Геодезический метод	0.1	-
н9286	-	-	430543.17	2329064.82	Геодезический метод	0.1	-
н9287	-	-	430543.59	2329065.19	Геодезический метод	0.1	-
н9288	-	-	430545.77	2329066.20	Геодезический метод	0.1	-
н9289	-	-	430552.34	2329067.61	Геодезический метод	0.1	-
н9290	-	-	430554.41	2329068.13	Геодезический метод	0.1	-
н9291	-	-	430555.53	2329068.80	Геодезический метод	0.1	-
н9292	-	-	430556.77	2329069.87	Геодезический метод	0.1	-
н9293	-	-	430557.37	2329070.53	Геодезический метод	0.1	-
н9294	-	-	430560.46	2329073.76	Геодезический метод	0.1	-
н9295	-	-	430562.44	2329075.49	Геодезический метод	0.1	-
н9296	-	-	430564.47	2329079.53	Геодезический метод	0.1	-
н9297	-	-	430565.80	2329082.96	Геодезический метод	0.1	-
н9298	-	-	430566.99	2329087.07	Геодезический метод	0.1	-
н9299	-	-	430568.26	2329091.24	Геодезический метод	0.1	-
н9300	-	-	430569.56	2329094.49	Геодезический метод	0.1	-
н9301	-	-	430573.43	2329105.90	Геодезический метод	0.1	-

## 2. Сведения о характерных точках границ объекта

Обозначение характерных точек границ	Существующие координаты, м		Измененные (уточненные) координаты, м		Метод определения координат характерной точки	Средняя квадратическая погрешность положения характерной точки (Мт), м	Описание обозначения точки на местности (при наличии)
	X	Y	X	Y			
1	2	3	4	5	6	7	8
н9302	-	-	430573.64	2329106.75	Геодезический метод	0.1	-
н9303	-	-	430575.78	2329115.53	Геодезический метод	0.1	-
н9304	-	-	430576.74	2329120.12	Геодезический метод	0.1	-
н9305	-	-	430577.29	2329121.42	Геодезический метод	0.1	-
н9306	-	-	430578.46	2329124.20	Геодезический метод	0.1	-
н9307	-	-	430580.60	2329126.65	Геодезический метод	0.1	-
н9308	-	-	430582.35	2329127.85	Геодезический метод	0.1	-
н9309	-	-	430586.26	2329129.44	Геодезический метод	0.1	-
н9310	-	-	430590.01	2329129.98	Геодезический метод	0.1	-
н9311	-	-	430594.56	2329130.57	Геодезический метод	0.1	-
н9312	-	-	430596.70	2329131.06	Геодезический метод	0.1	-
н9313	-	-	430598.57	2329131.50	Геодезический метод	0.1	-
н9314	-	-	430601.80	2329135.30	Геодезический метод	0.1	-
н9315	-	-	430603.57	2329137.60	Геодезический метод	0.1	-
н9316	-	-	430605.09	2329140.03	Геодезический метод	0.1	-
н9317	-	-	430606.32	2329143.55	Геодезический метод	0.1	-
н9318	-	-	430607.01	2329146.88	Геодезический метод	0.1	-
н9319	-	-	430607.27	2329151.71	Геодезический метод	0.1	-
н9320	-	-	430606.87	2329155.01	Геодезический метод	0.1	-
н9321	-	-	430606.75	2329156.03	Геодезический метод	0.1	-
н9322	-	-	430607.11	2329159.32	Геодезический метод	0.1	-
н9323	-	-	430607.29	2329159.90	Геодезический метод	0.1	-
н9324	-	-	430607.98	2329162.19	Геодезический метод	0.1	-
н9325	-	-	430609.65	2329164.38	Геодезический метод	0.1	-
н9326	-	-	430611.39	2329166.22	Геодезический метод	0.1	-
н9327	-	-	430612.16	2329168.29	Геодезический метод	0.1	-



## 2. Сведения о характерных точках границ объекта

Обозначение характерных точек границ	Существующие координаты, м		Измененные (уточненные) координаты, м		Метод определения координат характерной точки	Средняя квадратическая погрешность положения характерной точки (Мт), м	Описание обозначения точки на местности (при наличии)
	X	Y	X	Y			
1	2	3	4	5	6	7	8
н9328	-	-	430611.82	2329171.38	Геодезический метод	0.1	-
н9329	-	-	430611.53	2329171.73	Геодезический метод	0.1	-
н9330	-	-	430609.89	2329173.72	Геодезический метод	0.1	-
н9331	-	-	430606.88	2329176.91	Геодезический метод	0.1	-
н9332	-	-	430604.92	2329180.18	Геодезический метод	0.1	-
н9333	-	-	430604.93	2329182.51	Геодезический метод	0.1	-
н9334	-	-	430604.93	2329182.96	Геодезический метод	0.1	-
н9335	-	-	430607.37	2329187.30	Геодезический метод	0.1	-
н9336	-	-	430612.64	2329195.03	Геодезический метод	0.1	-
н9337	-	-	430617.13	2329200.00	Геодезический метод	0.1	-
н9338	-	-	430618.18	2329201.16	Геодезический метод	0.1	-
н9339	-	-	430621.23	2329203.41	Геодезический метод	0.1	-
н9340	-	-	430623.81	2329205.63	Геодезический метод	0.1	-
н9341	-	-	430625.24	2329206.80	Геодезический метод	0.1	-
н9342	-	-	430627.05	2329208.29	Геодезический метод	0.1	-
н9343	-	-	430628.80	2329210.47	Геодезический метод	0.1	-
н9344	-	-	430629.91	2329213.10	Геодезический метод	0.1	-
н9345	-	-	430629.77	2329215.99	Геодезический метод	0.1	-
н9346	-	-	430629.00	2329218.65	Геодезический метод	0.1	-
н9347	-	-	430628.61	2329219.65	Геодезический метод	0.1	-
н9348	-	-	430628.18	2329220.74	Геодезический метод	0.1	-
н9349	-	-	430622.08	2329226.68	Геодезический метод	0.1	-
н9350	-	-	430620.15	2329228.30	Геодезический метод	0.1	-
н9351	-	-	430615.49	2329232.23	Геодезический метод	0.1	-
н9352	-	-	430612.09	2329235.70	Геодезический метод	0.1	-
н9353	-	-	430610.98	2329238.47	Геодезический метод	0.1	-

## 2. Сведения о характерных точках границ объекта

Обозначение характерных точек границ	Существующие координаты, м		Измененные (уточненные) координаты, м		Метод определения координат характерной точки	Средняя квадратическая погрешность положения характерной точки (Мт), м	Описание обозначения точки на местности (при наличии)
	X	Y	X	Y			
1	2	3	4	5	6	7	8
н9354	-	-	430610.13	2329240.61	Геодезический метод	0.1	-
н9355	-	-	430609.70	2329243.25	Геодезический метод	0.1	-
н9356	-	-	430609.73	2329243.72	Геодезический метод	0.1	-
н9357	-	-	430610.07	2329250.38	Геодезический метод	0.1	-
н9358	-	-	430611.15	2329258.30	Геодезический метод	0.1	-
н9359	-	-	430613.24	2329265.43	Геодезический метод	0.1	-
н9360	-	-	430613.30	2329265.64	Геодезический метод	0.1	-
н9361	-	-	430614.06	2329268.19	Геодезический метод	0.1	-
н9362	-	-	430614.81	2329270.78	Геодезический метод	0.1	-
н9363	-	-	430618.31	2329274.89	Геодезический метод	0.1	-
н9364	-	-	430620.07	2329276.96	Геодезический метод	0.1	-
н9365	-	-	430621.65	2329278.39	Геодезический метод	0.1	-
н9366	-	-	430626.68	2329281.43	Геодезический метод	0.1	-
н9367	-	-	430628.80	2329282.71	Геодезический метод	0.1	-
н9368	-	-	430637.93	2329286.92	Геодезический метод	0.1	-
н9369	-	-	430638.23	2329286.96	Геодезический метод	0.1	-
н9370	-	-	430647.94	2329288.20	Геодезический метод	0.1	-
н9371	-	-	430653.52	2329290.04	Геодезический метод	0.1	-
н9372	-	-	430655.42	2329292.21	Геодезический метод	0.1	-
н9373	-	-	430656.05	2329293.64	Геодезический метод	0.1	-
н9374	-	-	430656.49	2329294.63	Геодезический метод	0.1	-
н9375	-	-	430656.72	2329296.91	Геодезический метод	0.1	-
н9376	-	-	430657.04	2329300.09	Геодезический метод	0.1	-
н9377	-	-	430655.52	2329300.18	Геодезический метод	0.1	-
н9378	-	-	430649.42	2329300.54	Геодезический метод	0.1	-
9119	432872.26	2328226.27	430614.34	2329302.60	Геодезический метод	0.1	-

## 2. Сведения о характерных точках границ объекта

Обозначение характерных точек границ	Существующие координаты, м		Измененные (уточненные) координаты, м		Метод определения координат характерной точки	Средняя квадратическая погрешность положения характерной точки (Мт), м	Описание обозначения точки на местности (при наличии)
	X	Y	X	Y			
1	2	3	4	5	6	7	8
9379	431912.21	2328677.90	431649.52	2329497.75	Геодезический метод	0.1	-
9380	431912.42	2328709.22	431639.53	2329461.17	Геодезический метод	0.1	-
9381	431869.37	2328711.30	431647.81	2329461.63	Геодезический метод	0.1	-
9382	431827.75	2328714.45	431664.29	2329462.28	Геодезический метод	0.1	-
9383	431719.75	2328722.75	431681.32	2329462.68	Геодезический метод	0.1	-
9384	431655.00	2328729.33	431702.01	2329462.76	Геодезический метод	0.1	-
9385	431657.69	2328764.45	431722.16	2329462.43	Геодезический метод	0.1	-
9386	431664.13	2328825.87	431741.80	2329461.72	Геодезический метод	0.1	-
9387	431674.68	2328826.98	431765.46	2329460.34	Геодезический метод	0.1	-
9388	431676.26	2328827.83	431785.26	2329458.95	Геодезический метод	0.1	-
9389	431677.81	2328831.76	431786.24	2329462.90	Геодезический метод	0.1	-
9390	431687.13	2328927.89	431802.32	2329527.33	Геодезический метод	0.1	-
9391	431689.06	2328946.01	431773.95	2329535.07	Геодезический метод	0.1	-
9392	431674.70	2328947.95	431748.67	2329541.97	Геодезический метод	0.1	-
9393	431688.38	2329094.70	431667.62	2329564.09	Геодезический метод	0.1	-
9394	431737.74	2329090.59	-	-	Геодезический метод	0.1	-
9395	431741.78	2329121.99	-	-	Геодезический метод	0.1	-
9396	431663.19	2329126.53	-	-	Геодезический метод	0.1	-
9397	431657.59	2329059.84	-	-	Геодезический метод	0.1	-
9398	431647.92	2328940.89	-	-	Геодезический метод	0.1	-
9399	431564.86	2328945.11	-	-	Геодезический метод	0.1	-
9400	431564.17	2328926.53	-	-	Геодезический метод	0.1	-
9401	431561.06	2328886.79	-	-	Геодезический метод	0.1	-
9402	431559.38	2328865.28	-	-	Геодезический метод	0.1	-
9403	431559.06	2328861.29	-	-	Геодезический метод	0.1	-
9404	431557.89	2328841.92	-	-	Геодезический метод	0.1	-

## 2. Сведения о характерных точках границ объекта

Обозначение характерных точек границ	Существующие координаты, м		Измененные (уточненные) координаты, м		Метод определения координат характерной точки	Средняя квадратическая погрешность положения характерной точки (Мт), м	Описание обозначения точки на местности (при наличии)
	X	Y	X	Y			
1	2	3	4	5	6	7	8
9405	431598.82	2328838.35	-	-	Геодезический метод	0.1	-
9406	431588.57	2328720.80	-	-	Геодезический метод	0.1	-
9407	431587.38	2328707.32	-	-	Геодезический метод	0.1	-
9408	431669.39	2328699.77	-	-	Геодезический метод	0.1	-
9409	431833.93	2328683.82	-	-	Геодезический метод	0.1	-
9379	431912.21	2328677.90	431649.52	2329497.75	Геодезический метод	0.1	-
9410	430489.37	2328939.43	430647.32	2327772.61	Геодезический метод	0.1	-
9411	430470.07	2328967.25	430635.34	2327769.31	Геодезический метод	0.1	-
9412	430468.29	2328972.73	430638.73	2327756.98	Геодезический метод	0.1	-
9413	430470.32	2328979.31	430633.41	2327747.30	Геодезический метод	0.1	-
9414	430473.28	2328985.40	430630.08	2327730.37	Геодезический метод	0.1	-
9415	430478.98	2328986.70	430631.39	2327713.67	Геодезический метод	0.1	-
9416	430498.49	2328992.45	430637.82	2327698.97	Геодезический метод	0.1	-
9417	430512.17	2328990.76	430649.63	2327692.71	Геодезический метод	0.1	-
9418	430519.64	2328985.88	430657.50	2327688.89	Геодезический метод	0.1	-
9419	430542.03	2328993.94	430658.19	2327686.40	Геодезический метод	0.1	-
9420	430550.18	2328999.45	430664.07	2327685.70	Геодезический метод	0.1	-
9421	430561.52	2328998.75	430673.45	2327684.59	Геодезический метод	0.1	-
9422	430566.34	2329003.62	430678.54	2327683.98	Геодезический метод	0.1	-
9423	430571.62	2329007.30	430685.07	2327683.21	Геодезический метод	0.1	-
9424	430573.11	2329010.58	430693.82	2327682.17	Геодезический метод	0.1	-
9425	430573.16	2329012.94	430717.00	2327685.60	Геодезический метод	0.1	-
9426	430569.42	2329015.38	430804.83	2327701.06	Геодезический метод	0.1	-
9427	430555.34	2329020.40	430787.88	2327797.34	Геодезический метод	0.1	-
9428	430544.20	2329031.03	430729.75	2327787.11	Геодезический метод	0.1	-
9429	430538.28	2329042.02	430676.56	2327776.10	Геодезический метод	0.1	-

## 2. Сведения о характерных точках границ объекта

Обозначение характерных точек границ	Существующие координаты, м		Измененные (уточненные) координаты, м		Метод определения координат характерной точки	Средняя квадратическая погрешность положения характерной точки (Мт), м	Описание обозначения точки на местности (при наличии)
	X	Y	X	Y			
1	2	3	4	5	6	7	8
9430	430536.57	2329051.05	430657.19	2327773.79	Геодезический метод	0.1	-
9431	430537.20	2329059.07	-	-	Геодезический метод	0.1	-
9432	430541.09	2329064.20	-	-	Геодезический метод	0.1	-
9433	430546.83	2329067.39	-	-	Геодезический метод	0.1	-
9434	430553.98	2329070.09	-	-	Геодезический метод	0.1	-
9435	430559.28	2329074.71	-	-	Геодезический метод	0.1	-
9436	430565.15	2329084.52	-	-	Геодезический метод	0.1	-
9437	430570.28	2329104.29	-	-	Геодезический метод	0.1	-
9438	430574.40	2329120.76	-	-	Геодезический метод	0.1	-
9439	430578.34	2329128.24	-	-	Геодезический метод	0.1	-
9440	430586.43	2329130.92	-	-	Геодезический метод	0.1	-
9441	430596.85	2329131.66	-	-	Геодезический метод	0.1	-
9442	430601.66	2329135.34	-	-	Геодезический метод	0.1	-
9443	430603.67	2329141.45	-	-	Геодезический метод	0.1	-
9444	430606.19	2329148.97	-	-	Геодезический метод	0.1	-
9445	430607.33	2329158.40	-	-	Геодезический метод	0.1	-
9446	430608.41	2329165.00	-	-	Геодезический метод	0.1	-
9447	430610.40	2329170.17	-	-	Геодезический метод	0.1	-
9448	430609.06	2329173.98	-	-	Геодезический метод	0.1	-
9449	430605.34	2329176.89	-	-	Геодезический метод	0.1	-
9450	430603.07	2329181.67	-	-	Геодезический метод	0.1	-
9451	430603.14	2329184.98	-	-	Геодезический метод	0.1	-
9452	430607.08	2329192.94	-	-	Геодезический метод	0.1	-
9453	430619.64	2329205.93	-	-	Геодезический метод	0.1	-
9454	430626.82	2329209.80	-	-	Геодезический метод	0.1	-
9455	430628.31	2329213.56	-	-	Геодезический метод	0.1	-

## 2. Сведения о характерных точках границ объекта

Обозначение характерных точек границ	Существующие координаты, м		Измененные (уточненные) координаты, м		Метод определения координат характерной точки	Средняя квадратическая погрешность положения характерной точки (Мт), м	Описание обозначения точки на местности (при наличии)
	X	Y	X	Y			
1	2	3	4	5	6	7	8
9456	430627.91	2329216.87	-	-	Геодезический метод	0.1	-
9457	430625.19	2329222.61	-	-	Геодезический метод	0.1	-
9458	430611.26	2329235.66	-	-	Геодезический метод	0.1	-
9459	430608.09	2329242.34	-	-	Геодезический метод	0.1	-
9460	430609.34	2329257.45	-	-	Геодезический метод	0.1	-
9461	430614.33	2329270.12	-	-	Геодезический метод	0.1	-
9462	430624.01	2329281.28	-	-	Геодезический метод	0.1	-
9463	430642.13	2329288.48	-	-	Геодезический метод	0.1	-
9464	430649.73	2329290.22	-	-	Геодезический метод	0.1	-
9465	430654.55	2329294.38	-	-	Геодезический метод	0.1	-
9466	430659.97	2329299.92	-	-	Геодезический метод	0.1	-
9467	430614.34	2329302.60	-	-	Геодезический метод	0.1	-
9468	430579.28	2329303.89	-	-	Геодезический метод	0.1	-
9469	430566.75	2329302.95	-	-	Геодезический метод	0.1	-
9470	430560.15	2329302.45	-	-	Геодезический метод	0.1	-
9471	430551.43	2329300.63	-	-	Геодезический метод	0.1	-
9472	430529.50	2329296.07	-	-	Геодезический метод	0.1	-
9473	430507.36	2329284.92	-	-	Геодезический метод	0.1	-
9474	430481.93	2329268.46	-	-	Геодезический метод	0.1	-
9475	430477.27	2329265.44	-	-	Геодезический метод	0.1	-
9476	430470.31	2329260.92	-	-	Геодезический метод	0.1	-
9477	430440.38	2329241.51	-	-	Геодезический метод	0.1	-
9478	430395.30	2329212.12	-	-	Геодезический метод	0.1	-
9479	430359.18	2329188.37	-	-	Геодезический метод	0.1	-
9480	430333.60	2329171.64	-	-	Геодезический метод	0.1	-
9481	430317.54	2329161.13	-	-	Геодезический метод	0.1	-

## 2. Сведения о характерных точках границ объекта

Обозначение характерных точек границ	Существующие координаты, м		Измененные (уточненные) координаты, м		Метод определения координат характерной точки	Средняя квадратическая погрешность положения характерной точки (Мт), м	Описание обозначения точки на местности (при наличии)
	X	Y	X	Y			
1	2	3	4	5	6	7	8
9482	430300.65	2329151.29	-	-	Геодезический метод	0.1	-
9483	430283.75	2329141.45	-	-	Геодезический метод	0.1	-
9484	430273.10	2329136.30	-	-	Геодезический метод	0.1	-
9485	430272.22	2329136.06	-	-	Геодезический метод	0.1	-
9486	430271.07	2329135.75	-	-	Геодезический метод	0.1	-
9487	430263.72	2329134.43	-	-	Геодезический метод	0.1	-
9488	430257.51	2329134.22	-	-	Геодезический метод	0.1	-
9489	430250.75	2329134.00	-	-	Геодезический метод	0.1	-
9490	430096.62	2329129.21	-	-	Геодезический метод	0.1	-
9491	430015.28	2329126.30	-	-	Геодезический метод	0.1	-
9492	429968.40	2328957.64	-	-	Геодезический метод	0.1	-
9493	429710.80	2329029.34	-	-	Геодезический метод	0.1	-
9494	429707.61	2329070.15	-	-	Геодезический метод	0.1	-
9495	429707.08	2329076.85	-	-	Геодезический метод	0.1	-
9496	429704.97	2329093.50	-	-	Геодезический метод	0.1	-
9497	429703.61	2329091.75	-	-	Геодезический метод	0.1	-
9498	429702.93	2329090.88	-	-	Геодезический метод	0.1	-
9499	429699.03	2329089.14	-	-	Геодезический метод	0.1	-
9500	429694.03	2329086.91	-	-	Геодезический метод	0.1	-
9501	429689.50	2329088.78	-	-	Геодезический метод	0.1	-
9502	429688.36	2329088.58	-	-	Геодезический метод	0.1	-
9503	429686.78	2329088.30	-	-	Геодезический метод	0.1	-
9504	429684.99	2329088.50	-	-	Геодезический метод	0.1	-
9505	429682.33	2329088.80	-	-	Геодезический метод	0.1	-
9506	429678.42	2329090.83	-	-	Геодезический метод	0.1	-
9507	429672.88	2329095.03	-	-	Геодезический метод	0.1	-

## 2. Сведения о характерных точках границ объекта

Обозначение характерных точек границ	Существующие координаты, м		Измененные (уточненные) координаты, м		Метод определения координат характерной точки	Средняя квадратическая погрешность положения характерной точки (Мт), м	Описание обозначения точки на местности (при наличии)
	X	Y	X	Y			
1	2	3	4	5	6	7	8
9508	429664.09	2329100.56	-	-	Геодезический метод	0.1	-
9509	429661.74	2329101.86	-	-	Геодезический метод	0.1	-
9510	429626.33	2329106.92	-	-	Геодезический метод	0.1	-
9511	429544.54	2329121.16	-	-	Геодезический метод	0.1	-
9512	429505.90	2329128.64	-	-	Геодезический метод	0.1	-
9513	429452.18	2329146.73	-	-	Геодезический метод	0.1	-
9514	429398.88	2329165.79	-	-	Геодезический метод	0.1	-
9515	429231.82	2329222.99	-	-	Геодезический метод	0.1	-
9516	429192.85	2329234.44	-	-	Геодезический метод	0.1	-
9517	429164.62	2329240.58	-	-	Геодезический метод	0.1	-
9518	429139.29	2329244.27	-	-	Геодезический метод	0.1	-
9519	429054.73	2329252.94	-	-	Геодезический метод	0.1	-
9520	428872.92	2329271.31	-	-	Геодезический метод	0.1	-
9521	428602.82	2329299.69	-	-	Геодезический метод	0.1	-
9522	428485.71	2329312.74	-	-	Геодезический метод	0.1	-
9523	428506.87	2329269.73	-	-	Геодезический метод	0.1	-
9524	428533.83	2329204.51	-	-	Геодезический метод	0.1	-
9525	428555.94	2329214.40	-	-	Геодезический метод	0.1	-
9526	428591.15	2329225.05	-	-	Геодезический метод	0.1	-
9527	428646.22	2329235.29	-	-	Геодезический метод	0.1	-
9528	428700.25	2329240.82	-	-	Геодезический метод	0.1	-
9529	428746.54	2329238.00	-	-	Геодезический метод	0.1	-
9530	428770.11	2329234.45	-	-	Геодезический метод	0.1	-
9531	428788.52	2329232.66	-	-	Геодезический метод	0.1	-
9532	428805.05	2329231.38	-	-	Геодезический метод	0.1	-
9533	428820.68	2329232.48	-	-	Геодезический метод	0.1	-



## 2. Сведения о характерных точках границ объекта

Обозначение характерных точек границ	Существующие координаты, м		Измененные (уточненные) координаты, м		Метод определения координат характерной точки	Средняя квадратическая погрешность положения характерной точки (Мт), м	Описание обозначения точки на местности (при наличии)
	X	Y	X	Y			
1	2	3	4	5	6	7	8
9534	428831.04	2329230.38	-	-	Геодезический метод	0.1	-
9535	428836.22	2329229.33	-	-	Геодезический метод	0.1	-
9536	428845.68	2329229.61	-	-	Геодезический метод	0.1	-
9537	428850.83	2329227.14	-	-	Геодезический метод	0.1	-
9538	428874.01	2329227.15	-	-	Геодезический метод	0.1	-
9539	428885.81	2329225.97	-	-	Геодезический метод	0.1	-
9540	428892.79	2329220.62	-	-	Геодезический метод	0.1	-
9541	428904.21	2329223.70	-	-	Геодезический метод	0.1	-
9542	428910.84	2329224.52	-	-	Геодезический метод	0.1	-
9543	428929.71	2329222.01	-	-	Геодезический метод	0.1	-
9544	428948.54	2329217.84	-	-	Геодезический метод	0.1	-
9545	429012.65	2329207.57	-	-	Геодезический метод	0.1	-
9546	429084.23	2329192.41	-	-	Геодезический метод	0.1	-
9547	429091.68	2329186.58	-	-	Геодезический метод	0.1	-
9548	429106.80	2329185.80	-	-	Геодезический метод	0.1	-
9549	429127.94	2329179.23	-	-	Геодезический метод	0.1	-
9550	429229.07	2329152.12	-	-	Геодезический метод	0.1	-
9551	429266.67	2329140.25	-	-	Геодезический метод	0.1	-
9552	429292.96	2329130.73	-	-	Геодезический метод	0.1	-
9553	429303.37	2329131.23	-	-	Геодезический метод	0.1	-
9554	429323.22	2329130.36	-	-	Геодезический метод	0.1	-
9555	429338.57	2329117.75	-	-	Геодезический метод	0.1	-
9556	429358.23	2329107.90	-	-	Геодезический метод	0.1	-
9557	429385.45	2329097.42	-	-	Геодезический метод	0.1	-
9558	429391.48	2329091.62	-	-	Геодезический метод	0.1	-
9559	429408.85	2329085.59	-	-	Геодезический метод	0.1	-

## 2. Сведения о характерных точках границ объекта

Обозначение характерных точек границ	Существующие координаты, м		Измененные (уточненные) координаты, м		Метод определения координат характерной точки	Средняя квадратическая погрешность положения характерной точки (Мт), м	Описание обозначения точки на местности (при наличии)
	X	Y	X	Y			
1	2	3	4	5	6	7	8
9560	429443.98	2329068.81	-	-	Геодезический метод	0.1	-
9561	429479.62	2329053.90	-	-	Геодезический метод	0.1	-
9562	429545.29	2329027.03	-	-	Геодезический метод	0.1	-
9563	429627.02	2328999.85	-	-	Геодезический метод	0.1	-
9564	429696.61	2328980.00	-	-	Геодезический метод	0.1	-
9565	429786.90	2328954.53	-	-	Геодезический метод	0.1	-
9566	429850.79	2328933.38	-	-	Геодезический метод	0.1	-
9567	429898.80	2328922.01	-	-	Геодезический метод	0.1	-
9568	429963.75	2328906.98	-	-	Геодезический метод	0.1	-
9569	429999.47	2328895.85	-	-	Геодезический метод	0.1	-
9570	430063.34	2328873.76	-	-	Геодезический метод	0.1	-
9571	430140.31	2328844.77	-	-	Геодезический метод	0.1	-
9572	430204.19	2328823.15	-	-	Геодезический метод	0.1	-
9573	430249.38	2328812.78	-	-	Геодезический метод	0.1	-
9574	430425.80	2328790.30	-	-	Геодезический метод	0.1	-
9575	430427.84	2328890.53	-	-	Геодезический метод	0.1	-
9410	430489.37	2328939.43	430647.32	2327772.61	Геодезический метод	0.1	-
9576	431784.97	2329456.19	433250.05	2328553.52	Геодезический метод	0.1	-
9577	431802.32	2329527.33	433195.18	2328558.77	Геодезический метод	0.1	-
9578	431772.14	2329536.23	433193.57	2328541.19	Геодезический метод	0.1	-
9579	431671.13	2329566.04	433192.08	2328524.95	Геодезический метод	0.1	-
9580	431649.52	2329497.75	433191.94	2328523.49	Геодезический метод	0.1	-
9581	431642.89	2329463.31	433190.87	2328511.81	Геодезический метод	0.1	-
н9582	-	-	433190.53	2328508.08	Геодезический метод	0.1	-
н9583	-	-	433189.15	2328493.06	Геодезический метод	0.1	-
н9584	-	-	433171.61	2328302.13	Геодезический метод	0.1	-

## 2. Сведения о характерных точках границ объекта

Обозначение характерных точек границ	Существующие координаты, м		Измененные (уточненные) координаты, м		Метод определения координат характерной точки	Средняя квадратическая погрешность положения характерной точки (Мт), м	Описание обозначения точки на местности (при наличии)
	X	Y	X	Y			
1	2	3	4	5	6	7	8
н9585	-	-	433233.62	2328297.21	Геодезический метод	0.1	-
н9586	-	-	433237.99	2328348.17	Геодезический метод	0.1	-
н9587	-	-	433253.29	2328526.38	Геодезический метод	0.1	-
н9588	-	-	433254.11	2328535.90	Геодезический метод	0.1	-
н9589	-	-	433255.57	2328552.99	Геодезический метод	0.1	-
9576	431784.97	2329456.19	433250.05	2328553.52	Геодезический метод	0.1	-
н9590	-	-	433219.83	2328460.09	Геодезический метод	0.1	-
н9591	-	-	433220.93	2328475.76	Геодезический метод	0.1	-
н9592	-	-	433221.11	2328478.24	Геодезический метод	0.1	-
н9593	-	-	433225.81	2328480.34	Геодезический метод	0.1	-
н9594	-	-	433228.78	2328483.30	Геодезический метод	0.1	-
н9595	-	-	433230.25	2328486.38	Геодезический метод	0.1	-
н9596	-	-	433231.15	2328489.82	Геодезический метод	0.1	-
н9597	-	-	433231.02	2328492.94	Геодезический метод	0.1	-
н9598	-	-	433230.04	2328495.44	Геодезический метод	0.1	-
н9599	-	-	433228.47	2328498.18	Геодезический метод	0.1	-
н9600	-	-	433225.52	2328501.25	Геодезический метод	0.1	-
н9601	-	-	433222.80	2328502.19	Геодезический метод	0.1	-
н9602	-	-	433223.33	2328508.37	Геодезический метод	0.1	-
н9603	-	-	433215.74	2328508.73	Геодезический метод	0.1	-
н9604	-	-	433215.42	2328502.83	Геодезический метод	0.1	-
н9605	-	-	433213.04	2328501.94	Геодезический метод	0.1	-
н9606	-	-	433209.84	2328499.81	Геодезический метод	0.1	-
н9607	-	-	433207.93	2328497.46	Геодезический метод	0.1	-
н9608	-	-	433206.92	2328495.14	Геодезический метод	0.1	-
н9609	-	-	433206.11	2328491.60	Геодезический метод	0.1	-

## 2. Сведения о характерных точках границ объекта

Обозначение характерных точек границ	Существующие координаты, м		Измененные (уточненные) координаты, м		Метод определения координат характерной точки	Средняя квадратическая погрешность положения характерной точки (Мт), м	Описание обозначения точки на местности (при наличии)
	X	Y	X	Y			
1	2	3	4	5	6	7	8
н9610	-	-	433205.91	2328489.31	Геодезический метод	0.1	-
н9611	-	-	433206.25	2328487.37	Геодезический метод	0.1	-
н9612	-	-	433207.32	2328484.67	Геодезический метод	0.1	-
н9613	-	-	433209.60	2328482.06	Геодезический метод	0.1	-
н9614	-	-	433211.25	2328480.31	Геодезический метод	0.1	-
н9615	-	-	433213.93	2328478.77	Геодезический метод	0.1	-
н9616	-	-	433213.77	2328476.32	Геодезический метод	0.1	-
н9617	-	-	433212.93	2328463.80	Геодезический метод	0.1	-
н9618	-	-	433192.52	2328465.78	Геодезический метод	0.1	-
н9619	-	-	433192.35	2328462.68	Геодезический метод	0.1	-
н9590	-	-	433219.83	2328460.09	Геодезический метод	0.1	-
9620	430808.54	2327700.82	432900.54	2328568.17	Геодезический метод	0.1	-
9621	430790.72	2327799.60	432870.35	2328571.13	Геодезический метод	0.1	-
9622	430729.75	2327787.11	432872.73	2328600.26	Геодезический метод	0.1	-
9623	430676.56	2327776.10	432872.92	2328602.61	Геодезический метод	0.1	-
9624	430647.32	2327772.61	432871.23	2328602.74	Геодезический метод	0.1	-
9625	430633.41	2327747.30	432840.12	2328605.29	Геодезический метод	0.1	-
9626	430630.08	2327730.37	432839.00	2328591.55	Геодезический метод	0.1	-
9627	430631.39	2327713.67	432837.59	2328574.34	Геодезический метод	0.1	-
9628	430637.82	2327698.97	432837.26	2328570.39	Геодезический метод	0.1	-
9629	430649.63	2327692.71	432836.37	2328559.50	Геодезический метод	0.1	-
9630	430664.07	2327685.70	432838.95	2328559.40	Геодезический метод	0.1	-
9631	430693.82	2327682.17	432841.76	2328558.07	Геодезический метод	0.1	-
9632	430717.00	2327685.60	432842.25	2328557.64	Геодезический метод	0.1	-
н9633	-	-	432865.41	2328536.78	Геодезический метод	0.1	-
н9634	-	-	432865.25	2328535.43	Геодезический метод	0.1	-

## 2. Сведения о характерных точках границ объекта

Обозначение характерных точек границ	Существующие координаты, м		Измененные (уточненные) координаты, м		Метод определения координат характерной точки	Средняя квадратическая погрешность положения характерной точки (Мт), м	Описание обозначения точки на местности (при наличии)
	X	Y	X	Y			
1	2	3	4	5	6	7	8
н9635	-	-	432865.61	2328535.40	Геодезический метод	0.1	-
н9636	-	-	432864.03	2328518.77	Геодезический метод	0.1	-
н9637	-	-	432863.70	2328518.80	Геодезический метод	0.1	-
н9638	-	-	432863.41	2328515.91	Геодезический метод	0.1	-
н9639	-	-	432861.59	2328511.12	Геодезический метод	0.1	-
н9640	-	-	432852.45	2328406.86	Геодезический метод	0.1	-
н9641	-	-	432852.39	2328400.37	Геодезический метод	0.1	-
н9642	-	-	432847.31	2328341.98	Геодезический метод	0.1	-
н9643	-	-	432846.09	2328327.94	Геодезический метод	0.1	-
н9644	-	-	432784.64	2328332.73	Геодезический метод	0.1	-
н9645	-	-	432735.12	2328336.59	Геодезический метод	0.1	-
н9646	-	-	432511.99	2328353.98	Геодезический метод	0.1	-
н9647	-	-	432393.60	2328363.21	Геодезический метод	0.1	-
н9648	-	-	432302.06	2328370.09	Геодезический метод	0.1	-
н9649	-	-	432301.28	2328370.17	Геодезический метод	0.1	-
н9650	-	-	432276.85	2328372.48	Геодезический метод	0.1	-
н9651	-	-	432256.32	2328374.42	Геодезический метод	0.1	-
н9652	-	-	432108.62	2328388.41	Геодезический метод	0.1	-
н9653	-	-	432110.07	2328405.05	Геодезический метод	0.1	-
н9654	-	-	432111.57	2328422.23	Геодезический метод	0.1	-
н9655	-	-	432114.21	2328452.50	Геодезический метод	0.1	-
н9656	-	-	432114.65	2328457.55	Геодезический метод	0.1	-
н9657	-	-	432002.76	2328467.44	Геодезический метод	0.1	-
н9658	-	-	431999.62	2328431.91	Геодезический метод	0.1	-
н9659	-	-	431996.69	2328398.76	Геодезический метод	0.1	-
н9660	-	-	431973.13	2328400.94	Геодезический метод	0.1	-

## 2. Сведения о характерных точках границ объекта

Обозначение характерных точек границ	Существующие координаты, м		Измененные (уточненные) координаты, м		Метод определения координат характерной точки	Средняя квадратическая погрешность положения характерной точки (Мт), м	Описание обозначения точки на местности (при наличии)
	X	Y	X	Y			
1	2	3	4	5	6	7	8
н9661	-	-	431944.61	2328403.57	Геодезический метод	0.1	-
н9662	-	-	431921.16	2328405.74	Геодезический метод	0.1	-
н9663	-	-	431911.64	2328406.62	Геодезический метод	0.1	-
н9664	-	-	431889.60	2328408.65	Геодезический метод	0.1	-
н9665	-	-	431890.37	2328418.05	Геодезический метод	0.1	-
н9666	-	-	431868.39	2328419.96	Геодезический метод	0.1	-
н9667	-	-	431838.64	2328422.55	Геодезический метод	0.1	-
н9668	-	-	431838.83	2328424.05	Геодезический метод	0.1	-
н9669	-	-	431811.18	2328426.54	Геодезический метод	0.1	-
н9670	-	-	431810.66	2328412.71	Геодезический метод	0.1	-
н9671	-	-	431774.04	2328411.02	Геодезический метод	0.1	-
н9672	-	-	431773.86	2328405.25	Геодезический метод	0.1	-
н9673	-	-	431723.41	2328411.48	Геодезический метод	0.1	-
н9674	-	-	431692.62	2328425.26	Геодезический метод	0.1	-
н9675	-	-	431671.00	2328441.61	Геодезический метод	0.1	-
н9676	-	-	431667.70	2328439.09	Геодезический метод	0.1	-
н9677	-	-	431656.17	2328429.02	Геодезический метод	0.1	-
н9678	-	-	431652.92	2328427.40	Геодезический метод	0.1	-
н9679	-	-	431628.36	2328427.15	Геодезический метод	0.1	-
н9680	-	-	431620.22	2328426.90	Геодезический метод	0.1	-
н9681	-	-	431619.86	2328426.84	Геодезический метод	0.1	-
н9682	-	-	431613.56	2328426.95	Геодезический метод	0.1	-
н9683	-	-	431597.67	2328427.62	Геодезический метод	0.1	-
н9684	-	-	431597.96	2328430.68	Геодезический метод	0.1	-
н9685	-	-	431590.31	2328432.71	Геодезический метод	0.1	-
н9686	-	-	431589.55	2328428.68	Геодезический метод	0.1	-

## 2. Сведения о характерных точках границ объекта

Обозначение характерных точек границ	Существующие координаты, м		Измененные (уточненные) координаты, м		Метод определения координат характерной точки	Средняя квадратическая погрешность положения характерной точки (Мт), м	Описание обозначения точки на местности (при наличии)
	X	Y	X	Y			
1	2	3	4	5	6	7	8
н9687	-	-	431582.73	2328429.95	Геодезический метод	0.1	-
н9688	-	-	431583.60	2328434.49	Геодезический метод	0.1	-
н9689	-	-	431580.32	2328435.37	Геодезический метод	0.1	-
н9690	-	-	431561.34	2328441.88	Геодезический метод	0.1	-
н9691	-	-	431560.51	2328437.61	Геодезический метод	0.1	-
н9692	-	-	431534.18	2328444.49	Геодезический метод	0.1	-
н9693	-	-	431490.00	2328461.03	Геодезический метод	0.1	-
н9694	-	-	431439.28	2328482.96	Геодезический метод	0.1	-
н9695	-	-	431439.47	2328484.81	Геодезический метод	0.1	-
н9696	-	-	431441.53	2328504.84	Геодезический метод	0.1	-
н9697	-	-	431435.26	2328505.39	Геодезический метод	0.1	-
н9698	-	-	431410.72	2328507.13	Геодезический метод	0.1	-
н9699	-	-	431408.60	2328488.64	Геодезический метод	0.1	-
н9700	-	-	431381.80	2328497.90	Геодезический метод	0.1	-
н9701	-	-	431296.78	2328531.53	Геодезический метод	0.1	-
н9702	-	-	431277.25	2328539.42	Геодезический метод	0.1	-
н9703	-	-	431252.95	2328548.01	Геодезический метод	0.1	-
н9704	-	-	431237.20	2328558.67	Геодезический метод	0.1	-
н9705	-	-	431214.87	2328566.91	Геодезический метод	0.1	-
н9706	-	-	431215.15	2328568.35	Геодезический метод	0.1	-
н9707	-	-	431194.61	2328577.75	Геодезический метод	0.1	-
н9708	-	-	431175.06	2328583.68	Геодезический метод	0.1	-
н9709	-	-	431156.26	2328591.44	Геодезический метод	0.1	-
н9710	-	-	431155.00	2328586.11	Геодезический метод	0.1	-
н9711	-	-	431128.39	2328595.20	Геодезический метод	0.1	-
н9712	-	-	431127.28	2328597.85	Геодезический метод	0.1	-

## 2. Сведения о характерных точках границ объекта

Обозначение характерных точек границ	Существующие координаты, м		Измененные (уточненные) координаты, м		Метод определения координат характерной точки	Средняя квадратическая погрешность положения характерной точки (Мт), м	Описание обозначения точки на местности (при наличии)
	X	Y	X	Y			
1	2	3	4	5	6	7	8
н9713	-	-	431128.48	2328600.61	Геодезический метод	0.1	-
н9714	-	-	431128.91	2328602.46	Геодезический метод	0.1	-
н9715	-	-	431127.95	2328602.84	Геодезический метод	0.1	-
н9716	-	-	431095.81	2328615.38	Геодезический метод	0.1	-
н9717	-	-	431092.63	2328616.46	Геодезический метод	0.1	-
н9718	-	-	431053.21	2328629.49	Геодезический метод	0.1	-
н9719	-	-	431052.52	2328625.98	Геодезический метод	0.1	-
н9720	-	-	431024.19	2328634.77	Геодезический метод	0.1	-
н9721	-	-	431007.85	2328640.01	Геодезический метод	0.1	-
н9722	-	-	430961.63	2328656.06	Геодезический метод	0.1	-
н9723	-	-	430956.68	2328659.28	Геодезический метод	0.1	-
н9724	-	-	430960.08	2328678.75	Геодезический метод	0.1	-
н9725	-	-	430955.63	2328679.53	Геодезический метод	0.1	-
н9726	-	-	430903.55	2328693.07	Геодезический метод	0.1	-
н9727	-	-	430880.01	2328701.97	Геодезический метод	0.1	-
н9728	-	-	430701.41	2328775.18	Геодезический метод	0.1	-
н9729	-	-	430745.91	2328877.36	Геодезический метод	0.1	-
н9730	-	-	430637.34	2328925.52	Геодезический метод	0.1	-
н9731	-	-	430673.76	2329021.07	Геодезический метод	0.1	-
н9732	-	-	430765.15	2329020.99	Геодезический метод	0.1	-
н9733	-	-	430763.84	2329063.30	Геодезический метод	0.1	-
н9734	-	-	430758.79	2329062.34	Геодезический метод	0.1	-
н9735	-	-	430745.59	2329059.80	Геодезический метод	0.1	-
н9736	-	-	430734.92	2329057.95	Геодезический метод	0.1	-
н9737	-	-	430707.94	2329053.12	Геодезический метод	0.1	-
н9738	-	-	430689.50	2329062.37	Геодезический метод	0.1	-



## 2. Сведения о характерных точках границ объекта

Обозначение характерных точек границ	Существующие координаты, м		Измененные (уточненные) координаты, м		Метод определения координат характерной точки	Средняя квадратическая погрешность положения характерной точки (Мт), м	Описание обозначения точки на местности (при наличии)
	X	Y	X	Y			
1	2	3	4	5	6	7	8
н9739	-	-	430672.44	2329070.80	Геодезический метод	0.1	-
н9740	-	-	430661.66	2329076.12	Геодезический метод	0.1	-
н9741	-	-	430641.17	2329104.74	Геодезический метод	0.1	-
н9742	-	-	430587.42	2328964.84	Геодезический метод	0.1	-
н9743	-	-	430522.39	2328914.13	Геодезический метод	0.1	-
н9744	-	-	430524.46	2328913.17	Геодезический метод	0.1	-
н9745	-	-	430529.42	2328908.91	Геодезический метод	0.1	-
н9746	-	-	430530.54	2328903.18	Геодезический метод	0.1	-
н9747	-	-	430529.84	2328899.30	Геодезический метод	0.1	-
н9748	-	-	430529.33	2328890.13	Геодезический метод	0.1	-
н9749	-	-	430530.27	2328883.33	Геодезический метод	0.1	-
н9750	-	-	430531.66	2328878.10	Геодезический метод	0.1	-
н9751	-	-	430534.17	2328873.54	Геодезический метод	0.1	-
н9752	-	-	430538.07	2328869.87	Геодезический метод	0.1	-
н9753	-	-	430543.60	2328865.88	Геодезический метод	0.1	-
н9754	-	-	430546.73	2328859.68	Геодезический метод	0.1	-
н9755	-	-	430548.72	2328852.30	Геодезический метод	0.1	-
н9756	-	-	430548.79	2328850.30	Геодезический метод	0.1	-
н9757	-	-	430548.97	2328845.12	Геодезический метод	0.1	-
н9758	-	-	430546.96	2328838.46	Геодезический метод	0.1	-
н9759	-	-	430543.50	2328833.19	Геодезический метод	0.1	-
н9760	-	-	430537.66	2328828.70	Геодезический метод	0.1	-
н9761	-	-	430526.79	2328820.76	Геодезический метод	0.1	-
н9762	-	-	430518.14	2328814.63	Геодезический метод	0.1	-
н9763	-	-	430514.09	2328811.41	Геодезический метод	0.1	-
н9764	-	-	430510.11	2328809.95	Геодезический метод	0.1	-

## 2. Сведения о характерных точках границ объекта

Обозначение характерных точек границ	Существующие координаты, м		Измененные (уточненные) координаты, м		Метод определения координат характерной точки	Средняя квадратическая погрешность положения характерной точки (Мт), м	Описание обозначения точки на местности (при наличии)
	X	Y	X	Y			
1	2	3	4	5	6	7	8
н9765	-	-	430506.29	2328809.02	Геодезический метод	0.1	-
н9766	-	-	430502.92	2328806.18	Геодезический метод	0.1	-
н9767	-	-	430501.67	2328801.90	Геодезический метод	0.1	-
н9768	-	-	430501.61	2328797.30	Геодезический метод	0.1	-
н9769	-	-	430503.30	2328792.34	Геодезический метод	0.1	-
н9770	-	-	430506.10	2328782.64	Геодезический метод	0.1	-
н9771	-	-	430506.19	2328782.32	Геодезический метод	0.1	-
н9772	-	-	430520.95	2328775.32	Геодезический метод	0.1	-
н9773	-	-	430605.44	2328755.00	Геодезический метод	0.1	-
н9774	-	-	430686.86	2328730.27	Геодезический метод	0.1	-
н9775	-	-	430705.32	2328722.45	Геодезический метод	0.1	-
н9776	-	-	430798.61	2328695.24	Геодезический метод	0.1	-
н9777	-	-	430832.68	2328685.99	Геодезический метод	0.1	-
н9778	-	-	430888.14	2328666.25	Геодезический метод	0.1	-
н9779	-	-	430924.43	2328656.58	Геодезический метод	0.1	-
н9780	-	-	430952.04	2328646.18	Геодезический метод	0.1	-
н9781	-	-	431007.95	2328625.10	Геодезический метод	0.1	-
н9782	-	-	431078.27	2328603.58	Геодезический метод	0.1	-
н9783	-	-	431166.89	2328566.41	Геодезический метод	0.1	-
н9784	-	-	431186.11	2328559.32	Геодезический метод	0.1	-
н9785	-	-	431206.89	2328555.92	Геодезический метод	0.1	-
н9786	-	-	431241.57	2328541.28	Геодезический метод	0.1	-
н9787	-	-	431296.73	2328518.01	Геодезический метод	0.1	-
н9788	-	-	431301.41	2328516.03	Геодезический метод	0.1	-
н9789	-	-	431398.90	2328475.71	Геодезический метод	0.1	-
н9790	-	-	431427.74	2328465.44	Геодезический метод	0.1	-

## 2. Сведения о характерных точках границ объекта

Обозначение характерных точек границ	Существующие координаты, м		Измененные (уточненные) координаты, м		Метод определения координат характерной точки	Средняя квадратическая погрешность положения характерной точки (Мт), м	Описание обозначения точки на местности (при наличии)
	X	Y	X	Y			
1	2	3	4	5	6	7	8
н9791	-	-	431456.60	2328456.67	Геодезический метод	0.1	-
н9792	-	-	431480.40	2328454.70	Геодезический метод	0.1	-
н9793	-	-	431494.15	2328448.04	Геодезический метод	0.1	-
н9794	-	-	431534.97	2328428.27	Геодезический метод	0.1	-
н9795	-	-	431579.67	2328415.24	Геодезический метод	0.1	-
н9796	-	-	431590.84	2328413.05	Геодезический метод	0.1	-
н9797	-	-	431606.17	2328410.05	Геодезический метод	0.1	-
н9798	-	-	431656.38	2328406.17	Геодезический метод	0.1	-
н9799	-	-	431667.41	2328403.48	Геодезический метод	0.1	-
н9800	-	-	431672.37	2328405.23	Геодезический метод	0.1	-
н9801	-	-	431683.74	2328398.84	Геодезический метод	0.1	-
н9802	-	-	431710.34	2328394.61	Геодезический метод	0.1	-
н9803	-	-	431754.69	2328385.30	Геодезический метод	0.1	-
н9804	-	-	431863.43	2328372.64	Геодезический метод	0.1	-
н9805	-	-	431886.36	2328369.11	Геодезический метод	0.1	-
н9806	-	-	431886.39	2328369.42	Геодезический метод	0.1	-
н9807	-	-	432049.07	2328346.60	Геодезический метод	0.1	-
н9808	-	-	432073.45	2328343.44	Геодезический метод	0.1	-
н9809	-	-	432166.38	2328331.37	Геодезический метод	0.1	-
н9810	-	-	432188.34	2328328.52	Геодезический метод	0.1	-
н9811	-	-	432231.14	2328326.64	Геодезический метод	0.1	-
н9812	-	-	432302.75	2328314.30	Геодезический метод	0.1	-
н9813	-	-	432340.14	2328303.68	Геодезический метод	0.1	-
н9814	-	-	432352.02	2328301.57	Геодезический метод	0.1	-
н9815	-	-	432371.31	2328298.21	Геодезический метод	0.1	-
н9816	-	-	432370.83	2328292.63	Геодезический метод	0.1	-

## 2. Сведения о характерных точках границ объекта

Обозначение характерных точек границ	Существующие координаты, м		Измененные (уточненные) координаты, м		Метод определения координат характерной точки	Средняя квадратическая погрешность положения характерной точки (Мт), м	Описание обозначения точки на местности (при наличии)
	X	Y	X	Y			
1	2	3	4	5	6	7	8
н9817	-	-	432392.47	2328290.36	Геодезический метод	0.1	-
н9818	-	-	432474.85	2328277.05	Геодезический метод	0.1	-
н9819	-	-	432475.30	2328282.32	Геодезический метод	0.1	-
н9820	-	-	432486.24	2328280.28	Геодезический метод	0.1	-
н9821	-	-	432529.05	2328272.31	Геодезический метод	0.1	-
н9822	-	-	432620.41	2328257.88	Геодезический метод	0.1	-
н9823	-	-	432739.89	2328239.01	Геодезический метод	0.1	-
н9824	-	-	432833.48	2328226.70	Геодезический метод	0.1	-
н9825	-	-	432872.26	2328226.27	Геодезический метод	0.1	-
н9826	-	-	432873.75	2328243.13	Геодезический метод	0.1	-
н9827	-	-	432875.28	2328260.44	Геодезический метод	0.1	-
н9828	-	-	432880.34	2328316.11	Геодезический метод	0.1	-
н9829	-	-	432881.16	2328325.18	Геодезический метод	0.1	-
н9830	-	-	432879.68	2328325.30	Геодезический метод	0.1	-
н9831	-	-	432877.19	2328325.50	Геодезический метод	0.1	-
н9832	-	-	432878.62	2328339.86	Геодезический метод	0.1	-
н9833	-	-	432884.34	2328397.51	Геодезический метод	0.1	-
н9834	-	-	432885.24	2328397.41	Геодезический метод	0.1	-
н9835	-	-	432885.82	2328404.22	Геодезический метод	0.1	-
н9836	-	-	432886.35	2328410.47	Геодезический метод	0.1	-
н9837	-	-	432894.10	2328501.77	Геодезический метод	0.1	-
н9838	-	-	432894.63	2328506.64	Геодезический метод	0.1	-
н9839	-	-	432899.43	2328556.62	Геодезический метод	0.1	-
9620	430808.54	2327700.82	432900.54	2328568.17	Геодезический метод	0.1	-
н9840	-	-	432503.18	2328335.48	Геодезический метод	0.1	-
н9841	-	-	432504.05	2328345.49	Геодезический метод	0.1	-

## 2. Сведения о характерных точках границ объекта

Обозначение характерных точек границ	Существующие координаты, м		Измененные (уточненные) координаты, м		Метод определения координат характерной точки	Средняя квадратическая погрешность положения характерной точки (Мт), м	Описание обозначения точки на местности (при наличии)
	X	Y	X	Y			
1	2	3	4	5	6	7	8
н9842	-	-	432494.14	2328346.36	Геодезический метод	0.1	-
н9843	-	-	432493.27	2328336.34	Геодезический метод	0.1	-
н9840	-	-	432503.18	2328335.48	Геодезический метод	0.1	-
9844	431037.69	2327927.20	431071.22	2328061.45	Геодезический метод	0.1	-
9845	431048.53	2327971.79	431067.64	2328066.54	Геодезический метод	0.1	-
9846	431050.36	2327975.56	431063.26	2328067.35	Геодезический метод	0.1	-
9847	431053.05	2327974.62	431053.88	2328068.58	Геодезический метод	0.1	-
9848	431066.59	2328009.14	431020.84	2328092.50	Геодезический метод	0.1	-
9849	431068.74	2328009.08	431024.49	2328097.78	Геодезический метод	0.1	-
9850	431071.27	2328013.17	431022.48	2328100.38	Геодезический метод	0.1	-
9851	431075.26	2328023.67	430995.34	2328135.47	Геодезический метод	0.1	-
9852	431075.50	2328035.76	430982.44	2328128.40	Геодезический метод	0.1	-
9853	431072.95	2328049.11	430995.52	2328106.16	Геодезический метод	0.1	-
9854	431071.22	2328061.45	430999.83	2328100.39	Геодезический метод	0.1	-
9855	431067.64	2328066.54	431001.18	2328098.30	Геодезический метод	0.1	-
9856	431063.26	2328067.35	431002.93	2328094.75	Геодезический метод	0.1	-
9857	431053.88	2328068.58	431003.63	2328091.62	Геодезический метод	0.1	-
9858	431020.84	2328092.50	431004.24	2328090.23	Геодезический метод	0.1	-
9859	431024.79	2328098.37	431005.29	2328089.57	Геодезический метод	0.1	-
9860	431022.48	2328100.38	431007.08	2328088.96	Геодезический метод	0.1	-
9861	430995.34	2328135.47	431010.25	2328087.66	Геодезический метод	0.1	-
9862	430982.44	2328128.40	431039.53	2328070.20	Геодезический метод	0.1	-
9863	431004.30	2328090.80	431054.76	2328061.14	Геодезический метод	0.1	-
9864	431052.35	2328061.28	431056.95	2328059.24	Геодезический метод	0.1	-
9865	431057.20	2328056.95	431058.30	2328057.30	Геодезический метод	0.1	-
9866	431064.71	2328045.16	431061.84	2328050.70	Геодезический метод	0.1	-

## 2. Сведения о характерных точках границ объекта

Обозначение характерных точек границ	Существующие координаты, м		Измененные (уточненные) координаты, м		Метод определения координат характерной точки	Средняя квадратическая погрешность положения характерной точки (Мт), м	Описание обозначения точки на местности (при наличии)
	X	Y	X	Y			
1	2	3	4	5	6	7	8
9867	431064.64	2328041.29	431063.91	2328047.95	Геодезический метод	0.1	-
9868	431068.44	2328037.68	431065.71	2328044.88	Геодезический метод	0.1	-
9869	431067.61	2328031.36	431066.19	2328042.48	Геодезический метод	0.1	-
9870	431063.12	2328036.03	431066.89	2328040.50	Геодезический метод	0.1	-
9871	431056.18	2328041.46	431068.61	2328038.98	Геодезический метод	0.1	-
9872	431058.03	2328045.65	431069.39	2328037.64	Геодезический метод	0.1	-
9873	431053.62	2328054.20	431069.21	2328033.71	Геодезический метод	0.1	-
9874	431003.83	2328084.82	431069.21	2328030.78	Геодезический метод	0.1	-
9875	430992.20	2328102.68	431069.51	2328027.11	Геодезический метод	0.1	-
9876	430953.95	2328163.04	431069.24	2328024.62	Геодезический метод	0.1	-
9877	430936.11	2328204.65	431068.43	2328021.07	Геодезический метод	0.1	-
9878	430941.22	2328213.01	431066.34	2328015.11	Геодезический метод	0.1	-
9879	430942.88	2328225.66	431065.09	2328012.28	Геодезический метод	0.1	-
9880	430941.83	2328243.05	431064.29	2328010.47	Геодезический метод	0.1	-
9881	430944.33	2328253.40	431060.05	2328002.75	Геодезический метод	0.1	-
9882	430947.64	2328260.38	431056.54	2327997.07	Геодезический метод	0.1	-
9883	430948.10	2328265.49	431055.40	2327994.81	Геодезический метод	0.1	-
9884	430946.97	2328270.80	431051.78	2327987.60	Геодезический метод	0.1	-
9885	430944.59	2328275.08	431046.14	2327975.10	Геодезический метод	0.1	-
9886	430938.31	2328278.02	431043.63	2327968.34	Геодезический метод	0.1	-
9887	430924.16	2328284.66	431042.28	2327965.09	Геодезический метод	0.1	-
9888	430904.04	2328291.94	431038.57	2327951.68	Геодезический метод	0.1	-
9889	430865.85	2328303.64	431032.09	2327928.29	Геодезический метод	0.1	-
9890	430770.94	2328334.11	431031.79	2327927.14	Геодезический метод	0.1	-
9891	430756.55	2328337.39	431037.21	2327925.71	Геодезический метод	0.1	-
9892	430739.74	2328343.02	431052.11	2327971.95	Геодезический метод	0.1	-

## 2. Сведения о характерных точках границ объекта

Обозначение характерных точек границ	Существующие координаты, м		Измененные (уточненные) координаты, м		Метод определения координат характерной точки	Средняя квадратическая погрешность положения характерной точки (Мт), м	Описание обозначения точки на местности (при наличии)
	X	Y	X	Y			
1	2	3	4	5	6	7	8
9893	430681.82	2328355.12	431052.37	2327972.64	Геодезический метод	0.1	-
9894	430625.68	2328368.06	431066.59	2328009.14	Геодезический метод	0.1	-
9895	430526.08	2328393.69	431068.74	2328009.08	Геодезический метод	0.1	-
9896	430379.91	2328417.44	431071.27	2328013.17	Геодезический метод	0.1	-
9897	430345.57	2328428.00	431072.55	2328014.68	Геодезический метод	0.1	-
9898	430321.03	2328434.84	431072.68	2328023.69	Геодезический метод	0.1	-
9899	430216.46	2328458.45	431073.75	2328035.18	Геодезический метод	0.1	-
9900	430150.48	2328473.18	431071.26	2328047.12	Геодезический метод	0.1	-
9901	430111.96	2328485.94	-	-	Геодезический метод	0.1	-
9902	430079.84	2328501.40	-	-	Геодезический метод	0.1	-
9903	430012.22	2328521.98	-	-	Геодезический метод	0.1	-
9904	429944.97	2328543.43	-	-	Геодезический метод	0.1	-
9905	429921.58	2328554.48	-	-	Геодезический метод	0.1	-
9906	429865.50	2328570.41	-	-	Геодезический метод	0.1	-
9907	429841.30	2328576.72	-	-	Геодезический метод	0.1	-
9908	429760.31	2328598.80	-	-	Геодезический метод	0.1	-
9909	429723.81	2328606.59	-	-	Геодезический метод	0.1	-
9910	429652.24	2328623.89	-	-	Геодезический метод	0.1	-
9911	429615.82	2328635.91	-	-	Геодезический метод	0.1	-
9912	429535.40	2328668.56	-	-	Геодезический метод	0.1	-
9913	429512.32	2328677.48	-	-	Геодезический метод	0.1	-
9914	429476.66	2328692.30	-	-	Геодезический метод	0.1	-
9915	429393.46	2328726.77	-	-	Геодезический метод	0.1	-
9916	429289.29	2328770.47	-	-	Геодезический метод	0.1	-
9917	429212.29	2328797.76	-	-	Геодезический метод	0.1	-
9918	429076.35	2328839.28	-	-	Геодезический метод	0.1	-

## 2. Сведения о характерных точках границ объекта

Обозначение характерных точек границ	Существующие координаты, м		Измененные (уточненные) координаты, м		Метод определения координат характерной точки	Средняя квадратическая погрешность положения характерной точки (Мт), м	Описание обозначения точки на местности (при наличии)
	X	Y	X	Y			
1	2	3	4	5	6	7	8
9919	429013.22	2328855.36	-	-	Геодезический метод	0.1	-
9920	428943.02	2328870.53	-	-	Геодезический метод	0.1	-
9921	428866.39	2328881.24	-	-	Геодезический метод	0.1	-
9922	428735.57	2328903.13	-	-	Геодезический метод	0.1	-
9923	428785.17	2328885.92	-	-	Геодезический метод	0.1	-
9924	428906.54	2328865.28	-	-	Геодезический метод	0.1	-
9925	428942.84	2328859.46	-	-	Геодезический метод	0.1	-
9926	428973.68	2328855.22	-	-	Геодезический метод	0.1	-
9927	429034.73	2328841.75	-	-	Геодезический метод	0.1	-
9928	429077.06	2328827.09	-	-	Геодезический метод	0.1	-
9929	429175.49	2328776.41	-	-	Геодезический метод	0.1	-
9930	429217.29	2328763.77	-	-	Геодезический метод	0.1	-
9931	429325.76	2328728.57	-	-	Геодезический метод	0.1	-
9932	429386.44	2328708.88	-	-	Геодезический метод	0.1	-
9933	429401.40	2328704.02	-	-	Геодезический метод	0.1	-
9934	429449.72	2328685.13	-	-	Геодезический метод	0.1	-
9935	429445.49	2328664.24	-	-	Геодезический метод	0.1	-
9936	429491.52	2328647.13	-	-	Геодезический метод	0.1	-
9937	429523.85	2328637.61	-	-	Геодезический метод	0.1	-
9938	429555.02	2328629.79	-	-	Геодезический метод	0.1	-
9939	429564.37	2328628.97	-	-	Геодезический метод	0.1	-
9940	429595.09	2328623.27	-	-	Геодезический метод	0.1	-
9941	429624.93	2328615.07	-	-	Геодезический метод	0.1	-
9942	429622.72	2328601.77	-	-	Геодезический метод	0.1	-
9943	429663.31	2328588.91	-	-	Геодезический метод	0.1	-
9944	429698.00	2328589.43	-	-	Геодезический метод	0.1	-



## 2. Сведения о характерных точках границ объекта

Обозначение характерных точек границ	Существующие координаты, м		Измененные (уточненные) координаты, м		Метод определения координат характерной точки	Средняя квадратическая погрешность положения характерной точки (Мт), м	Описание обозначения точки на местности (при наличии)
	X	Y	X	Y			
1	2	3	4	5	6	7	8
9945	429777.56	2328570.04	-	-	Геодезический метод	0.1	-
9946	429847.61	2328554.12	-	-	Геодезический метод	0.1	-
9947	429924.42	2328530.00	-	-	Геодезический метод	0.1	-
9948	430018.57	2328485.22	-	-	Геодезический метод	0.1	-
9949	430086.35	2328468.32	-	-	Геодезический метод	0.1	-
9950	430173.11	2328441.85	-	-	Геодезический метод	0.1	-
9951	430232.99	2328437.36	-	-	Геодезический метод	0.1	-
9952	430338.18	2328414.60	-	-	Геодезический метод	0.1	-
9953	430397.02	2328379.11	-	-	Геодезический метод	0.1	-
9954	430457.37	2328377.87	-	-	Геодезический метод	0.1	-
9955	430548.96	2328367.83	-	-	Геодезический метод	0.1	-
9956	430581.85	2328360.63	-	-	Геодезический метод	0.1	-
9957	430623.64	2328351.80	-	-	Геодезический метод	0.1	-
9958	430628.65	2328344.17	-	-	Геодезический метод	0.1	-
9959	430658.14	2328338.66	-	-	Геодезический метод	0.1	-
9960	430687.05	2328332.65	-	-	Геодезический метод	0.1	-
9961	430716.42	2328326.57	-	-	Геодезический метод	0.1	-
9962	430744.36	2328319.52	-	-	Геодезический метод	0.1	-
9963	430743.64	2328316.33	-	-	Геодезический метод	0.1	-
9964	430788.21	2328304.87	-	-	Геодезический метод	0.1	-
9965	430791.39	2328304.06	-	-	Геодезический метод	0.1	-
9966	430800.66	2328301.68	-	-	Геодезический метод	0.1	-
9967	430835.45	2328293.67	-	-	Геодезический метод	0.1	-
9968	430847.41	2328288.67	-	-	Геодезический метод	0.1	-
9969	430864.24	2328281.63	-	-	Геодезический метод	0.1	-
9970	430868.58	2328279.79	-	-	Геодезический метод	0.1	-

## 2. Сведения о характерных точках границ объекта

Обозначение характерных точек границ	Существующие координаты, м		Измененные (уточненные) координаты, м		Метод определения координат характерной точки	Средняя квадратическая погрешность положения характерной точки (Мт), м	Описание обозначения точки на местности (при наличии)
	X	Y	X	Y			
1	2	3	4	5	6	7	8
9971	430878.41	2328275.81	-	-	Геодезический метод	0.1	-
9972	430882.50	2328273.70	-	-	Геодезический метод	0.1	-
9973	430886.88	2328270.71	-	-	Геодезический метод	0.1	-
9974	430890.73	2328267.35	-	-	Геодезический метод	0.1	-
9975	430900.80	2328258.75	-	-	Геодезический метод	0.1	-
9976	430901.55	2328258.26	-	-	Геодезический метод	0.1	-
9977	430904.46	2328255.40	-	-	Геодезический метод	0.1	-
9978	430907.21	2328253.82	-	-	Геодезический метод	0.1	-
9979	430910.93	2328251.71	-	-	Геодезический метод	0.1	-
9980	430912.83	2328250.63	-	-	Геодезический метод	0.1	-
9981	430917.45	2328247.78	-	-	Геодезический метод	0.1	-
9982	430926.14	2328242.82	-	-	Геодезический метод	0.1	-
9983	430938.89	2328230.38	-	-	Геодезический метод	0.1	-
9984	430937.69	2328216.03	-	-	Геодезический метод	0.1	-
9985	430930.11	2328205.60	-	-	Геодезический метод	0.1	-
9986	430934.34	2328186.21	-	-	Геодезический метод	0.1	-
9987	430942.31	2328173.22	-	-	Геодезический метод	0.1	-
9988	430952.55	2328150.95	-	-	Геодезический метод	0.1	-
9989	430959.43	2328141.66	-	-	Геодезический метод	0.1	-
9990	430987.42	2328103.90	-	-	Геодезический метод	0.1	-
9991	430984.22	2328090.26	-	-	Геодезический метод	0.1	-
9992	431005.40	2328076.44	-	-	Геодезический метод	0.1	-
9993	431001.41	2328065.94	-	-	Геодезический метод	0.1	-
9994	431016.57	2328055.28	-	-	Геодезический метод	0.1	-
9995	431042.12	2328052.85	-	-	Геодезический метод	0.1	-
9996	431050.94	2328038.51	-	-	Геодезический метод	0.1	-

## 2. Сведения о характерных точках границ объекта

Обозначение характерных точек границ	Существующие координаты, м		Измененные (уточненные) координаты, м		Метод определения координат характерной точки	Средняя квадратическая погрешность положения характерной точки (Мт), м	Описание обозначения точки на местности (при наличии)
	X	Y	X	Y			
1	2	3	4	5	6	7	8
9997	431048.41	2328007.55	-	-	Геодезический метод	0.1	-
9998	431044.42	2327985.80	-	-	Геодезический метод	0.1	-
9999	431043.24	2327983.00	-	-	Геодезический метод	0.1	-
10000	431028.57	2327941.20	-	-	Геодезический метод	0.1	-
10001	431027.33	2327937.21	-	-	Геодезический метод	0.1	-
10002	431025.03	2327928.91	-	-	Геодезический метод	0.1	-
10003	431037.28	2327925.69	-	-	Геодезический метод	0.1	-
9844	431037.69	2327927.20	431071.22	2328061.45	Геодезический метод	0.1	-
10004	437081.62	2330069.28	431058.26	2328041.99	Геодезический метод	0.1	-
10005	437079.38	2330071.48	431058.18	2328042.90	Геодезический метод	0.1	-
10006	437062.78	2330086.56	431058.46	2328043.58	Геодезический метод	0.1	-
10007	437051.92	2330101.42	431059.48	2328044.42	Геодезический метод	0.1	-
10008	436990.18	2330047.80	431060.03	2328045.41	Геодезический метод	0.1	-
10009	436991.92	2330045.73	431060.05	2328046.47	Геодезический метод	0.1	-
10010	436996.85	2330047.14	431059.39	2328048.19	Геодезический метод	0.1	-
10011	437001.72	2330047.28	431056.72	2328053.03	Геодезический метод	0.1	-
10012	437005.95	2330045.65	431054.23	2328056.06	Геодезический метод	0.1	-
10013	437009.55	2330041.67	431051.13	2328058.29	Геодезический метод	0.1	-
10014	437017.02	2330029.89	431045.57	2328061.70	Геодезический метод	0.1	-
10015	437021.96	2330018.36	431031.58	2328069.56	Геодезический метод	0.1	-
н10016	-	-	431027.38	2328072.24	Геодезический метод	0.1	-
н10017	-	-	431003.42	2328087.51	Геодезический метод	0.1	-
н10018	-	-	430999.07	2328091.65	Геодезический метод	0.1	-
н10019	-	-	430989.92	2328104.26	Геодезический метод	0.1	-
н10020	-	-	430977.32	2328125.63	Геодезический метод	0.1	-
н10021	-	-	430970.55	2328137.11	Геодезический метод	0.1	-

## 2. Сведения о характерных точках границ объекта

Обозначение характерных точек границ	Существующие координаты, м		Измененные (уточненные) координаты, м		Метод определения координат характерной точки	Средняя квадратическая погрешность положения характерной точки (Мт), м	Описание обозначения точки на местности (при наличии)
	X	Y	X	Y			
1	2	3	4	5	6	7	8
н10022	-	-	430961.70	2328152.12	Геодезический метод	0.1	-
н10023	-	-	430958.19	2328158.06	Геодезический метод	0.1	-
н10024	-	-	430943.66	2328182.69	Геодезический метод	0.1	-
н10025	-	-	430941.08	2328193.37	Геодезический метод	0.1	-
н10026	-	-	430940.27	2328196.72	Геодезический метод	0.1	-
н10027	-	-	430939.06	2328201.74	Геодезический метод	0.1	-
н10028	-	-	430935.91	2328208.71	Геодезический метод	0.1	-
н10029	-	-	430935.84	2328210.86	Геодезический метод	0.1	-
н10030	-	-	430936.51	2328212.72	Геодезический метод	0.1	-
н10031	-	-	430937.80	2328214.15	Геодезический метод	0.1	-
н10032	-	-	430940.29	2328215.74	Геодезический метод	0.1	-
н10033	-	-	430941.89	2328218.25	Геодезический метод	0.1	-
н10034	-	-	430942.60	2328221.22	Геодезический метод	0.1	-
н10035	-	-	430942.25	2328223.64	Геодезический метод	0.1	-
н10036	-	-	430941.90	2328226.13	Геодезический метод	0.1	-
н10037	-	-	430941.75	2328228.49	Геодезический метод	0.1	-
н10038	-	-	430942.09	2328229.62	Геодезический метод	0.1	-
н10039	-	-	430942.45	2328230.83	Геодезический метод	0.1	-
н10040	-	-	430942.63	2328231.90	Геодезический метод	0.1	-
н10041	-	-	430942.65	2328232.01	Геодезический метод	0.1	-
н10042	-	-	430942.75	2328232.61	Геодезический метод	0.1	-
н10043	-	-	430942.78	2328232.74	Геодезический метод	0.1	-
н10044	-	-	430942.94	2328233.69	Геодезический метод	0.1	-
н10045	-	-	430943.14	2328234.80	Геодезический метод	0.1	-
н10046	-	-	430943.36	2328236.13	Геодезический метод	0.1	-
н10047	-	-	430943.52	2328237.94	Геодезический метод	0.1	-

## 2. Сведения о характерных точках границ объекта

Обозначение характерных точек границ	Существующие координаты, м		Измененные (уточненные) координаты, м		Метод определения координат характерной точки	Средняя квадратическая погрешность положения характерной точки (Мт), м	Описание обозначения точки на местности (при наличии)
	X	Y	X	Y			
1	2	3	4	5	6	7	8
н10048	-	-	430943.77	2328240.76	Геодезический метод	0.1	-
н10049	-	-	430943.79	2328241.03	Геодезический метод	0.1	-
н10050	-	-	430944.12	2328244.67	Геодезический метод	0.1	-
н10051	-	-	430944.52	2328248.20	Геодезический метод	0.1	-
н10052	-	-	430945.98	2328252.38	Геодезический метод	0.1	-
н10053	-	-	430947.35	2328254.94	Геодезический метод	0.1	-
н10054	-	-	430948.71	2328256.84	Геодезический метод	0.1	-
н10055	-	-	430949.35	2328258.84	Геодезический метод	0.1	-
н10056	-	-	430950.39	2328261.88	Геодезический метод	0.1	-
н10057	-	-	430950.78	2328265.98	Геодезический метод	0.1	-
н10058	-	-	430950.36	2328268.88	Геодезический метод	0.1	-
н10059	-	-	430949.87	2328270.77	Геодезический метод	0.1	-
н10060	-	-	430949.55	2328271.97	Геодезический метод	0.1	-
н10061	-	-	430944.59	2328275.08	Геодезический метод	0.1	-
н10062	-	-	430938.31	2328278.02	Геодезический метод	0.1	-
н10063	-	-	430924.16	2328284.66	Геодезический метод	0.1	-
н10064	-	-	430904.04	2328291.94	Геодезический метод	0.1	-
н10065	-	-	430874.77	2328300.91	Геодезический метод	0.1	-
н10066	-	-	430865.85	2328303.64	Геодезический метод	0.1	-
н10067	-	-	430846.45	2328309.87	Геодезический метод	0.1	-
н10068	-	-	430837.39	2328312.78	Геодезический метод	0.1	-
н10069	-	-	430770.94	2328334.11	Геодезический метод	0.1	-
н10070	-	-	430756.55	2328337.39	Геодезический метод	0.1	-
н10071	-	-	430739.74	2328343.02	Геодезический метод	0.1	-
н10072	-	-	430705.12	2328350.25	Геодезический метод	0.1	-
н10073	-	-	430681.82	2328355.12	Геодезический метод	0.1	-

## 2. Сведения о характерных точках границ объекта

Обозначение характерных точек границ	Существующие координаты, м		Измененные (уточненные) координаты, м		Метод определения координат характерной точки	Средняя квадратическая погрешность положения характерной точки (Мт), м	Описание обозначения точки на местности (при наличии)
	X	Y	X	Y			
1	2	3	4	5	6	7	8
н10074	-	-	430631.90	2328366.63	Геодезический метод	0.1	-
н10075	-	-	430625.68	2328368.06	Геодезический метод	0.1	-
н10076	-	-	430612.19	2328371.53	Геодезический метод	0.1	-
н10077	-	-	430526.08	2328393.69	Геодезический метод	0.1	-
н10078	-	-	430396.39	2328414.76	Геодезический метод	0.1	-
н10079	-	-	430379.91	2328417.44	Геодезический метод	0.1	-
н10080	-	-	430353.48	2328425.57	Геодезический метод	0.1	-
н10081	-	-	430345.57	2328428.00	Геодезический метод	0.1	-
н10082	-	-	430321.03	2328434.84	Геодезический метод	0.1	-
н10083	-	-	430216.46	2328458.45	Геодезический метод	0.1	-
н10084	-	-	430150.48	2328473.18	Геодезический метод	0.1	-
н10085	-	-	430111.96	2328485.94	Геодезический метод	0.1	-
н10086	-	-	430079.84	2328501.40	Геодезический метод	0.1	-
н10087	-	-	430013.92	2328521.46	Геодезический метод	0.1	-
н10088	-	-	430012.22	2328521.98	Геодезический метод	0.1	-
н10089	-	-	429944.97	2328543.43	Геодезический метод	0.1	-
н10090	-	-	429921.58	2328554.48	Геодезический метод	0.1	-
н10091	-	-	429893.36	2328562.50	Геодезический метод	0.1	-
н10092	-	-	429865.50	2328570.41	Геодезический метод	0.1	-
н10093	-	-	429841.30	2328576.72	Геодезический метод	0.1	-
н10094	-	-	429760.31	2328598.80	Геодезический метод	0.1	-
н10095	-	-	429723.81	2328606.59	Геодезический метод	0.1	-
н10096	-	-	429652.24	2328623.89	Геодезический метод	0.1	-
н10097	-	-	429615.82	2328635.91	Геодезический метод	0.1	-
н10098	-	-	429535.40	2328668.56	Геодезический метод	0.1	-
н10099	-	-	429512.32	2328677.48	Геодезический метод	0.1	-

## 2. Сведения о характерных точках границ объекта

Обозначение характерных точек границ	Существующие координаты, м		Измененные (уточненные) координаты, м		Метод определения координат характерной точки	Средняя квадратическая погрешность положения характерной точки (Мт), м	Описание обозначения точки на местности (при наличии)
	X	Y	X	Y			
1	2	3	4	5	6	7	8
н10100	-	-	429476.66	2328692.30	Геодезический метод	0.1	-
н10101	-	-	429393.46	2328726.77	Геодезический метод	0.1	-
н10102	-	-	429391.16	2328727.74	Геодезический метод	0.1	-
н10103	-	-	429386.44	2328708.88	Геодезический метод	0.1	-
н10104	-	-	429401.40	2328704.02	Геодезический метод	0.1	-
н10105	-	-	429449.72	2328685.13	Геодезический метод	0.1	-
н10106	-	-	429444.68	2328660.92	Геодезический метод	0.1	-
н10107	-	-	429491.52	2328647.13	Геодезический метод	0.1	-
н10108	-	-	429523.85	2328637.61	Геодезический метод	0.1	-
н10109	-	-	429555.02	2328629.79	Геодезический метод	0.1	-
н10110	-	-	429564.37	2328628.97	Геодезический метод	0.1	-
н10111	-	-	429595.09	2328623.27	Геодезический метод	0.1	-
н10112	-	-	429624.93	2328615.07	Геодезический метод	0.1	-
н10113	-	-	429621.75	2328599.39	Геодезический метод	0.1	-
н10114	-	-	429661.57	2328587.73	Геодезический метод	0.1	-
н10115	-	-	429672.36	2328587.57	Геодезический метод	0.1	-
н10116	-	-	429694.59	2328587.09	Геодезический метод	0.1	-
н10117	-	-	429703.63	2328585.66	Геодезический метод	0.1	-
н10118	-	-	429792.38	2328565.18	Геодезический метод	0.1	-
н10119	-	-	429857.46	2328548.51	Геодезический метод	0.1	-
н10120	-	-	429918.42	2328527.72	Геодезический метод	0.1	-
н10121	-	-	429952.55	2328514.07	Геодезический метод	0.1	-
н10122	-	-	430000.97	2328490.25	Геодезический метод	0.1	-
н10123	-	-	430015.58	2328484.06	Геодезический метод	0.1	-
н10124	-	-	430026.37	2328480.57	Геодезический метод	0.1	-
н10125	-	-	430039.39	2328477.87	Геодезический метод	0.1	-

## 2. Сведения о характерных точках границ объекта

Обозначение характерных точек границ	Существующие координаты, м		Измененные (уточненные) координаты, м		Метод определения координат характерной точки	Средняя квадратическая погрешность положения характерной точки (Мт), м	Описание обозначения точки на местности (при наличии)
	X	Y	X	Y			
1	2	3	4	5	6	7	8
н10126	-	-	430054.95	2328475.01	Геодезический метод	0.1	-
н10127	-	-	430068.76	2328471.20	Геодезический метод	0.1	-
н10128	-	-	430096.22	2328462.95	Геодезический метод	0.1	-
н10129	-	-	430158.30	2328442.31	Геодезический метод	0.1	-
н10130	-	-	430177.98	2328438.34	Геодезический метод	0.1	-
н10131	-	-	430196.55	2328436.60	Геодезический метод	0.1	-
н10132	-	-	430227.35	2328435.69	Геодезический метод	0.1	-
н10133	-	-	430231.96	2328434.60	Геодезический метод	0.1	-
н10134	-	-	430240.07	2328432.69	Геодезический метод	0.1	-
н10135	-	-	430241.00	2328432.50	Геодезический метод	0.1	-
н10136	-	-	430259.12	2328429.13	Геодезический метод	0.1	-
н10137	-	-	430259.47	2328429.07	Геодезический метод	0.1	-
н10138	-	-	430266.88	2328427.87	Геодезический метод	0.1	-
н10139	-	-	430281.13	2328425.54	Геодезический метод	0.1	-
н10140	-	-	430288.39	2328423.69	Геодезический метод	0.1	-
н10141	-	-	430293.38	2328422.42	Геодезический метод	0.1	-
н10142	-	-	430297.39	2328421.39	Геодезический метод	0.1	-
н10143	-	-	430300.78	2328420.53	Геодезический метод	0.1	-
н10144	-	-	430309.10	2328418.38	Геодезический метод	0.1	-
н10145	-	-	430318.77	2328416.07	Геодезический метод	0.1	-
н10146	-	-	430325.29	2328414.59	Геодезический метод	0.1	-
н10147	-	-	430333.91	2328412.63	Геодезический метод	0.1	-
н10148	-	-	430358.96	2328400.08	Геодезический метод	0.1	-
н10149	-	-	430378.16	2328385.80	Геодезический метод	0.1	-
н10150	-	-	430387.05	2328381.03	Геодезический метод	0.1	-
н10151	-	-	430395.94	2328378.18	Геодезический метод	0.1	-



## 2. Сведения о характерных точках границ объекта

Обозначение характерных точек границ	Существующие координаты, м		Измененные (уточненные) координаты, м		Метод определения координат характерной точки	Средняя квадратическая погрешность положения характерной точки (Мт), м	Описание обозначения точки на местности (при наличии)
	X	Y	X	Y			
1	2	3	4	5	6	7	8
н10152	-	-	430405.79	2328378.33	Геодезический метод	0.1	-
н10153	-	-	430423.88	2328378.49	Геодезический метод	0.1	-
н10154	-	-	430443.41	2328377.38	Геодезический метод	0.1	-
н10155	-	-	430476.11	2328373.41	Геодезический метод	0.1	-
н10156	-	-	430515.01	2328370.56	Геодезический метод	0.1	-
н10157	-	-	430547.55	2328365.79	Геодезический метод	0.1	-
н10158	-	-	430578.51	2328359.12	Геодезический метод	0.1	-
н10159	-	-	430622.01	2328349.80	Геодезический метод	0.1	-
н10160	-	-	430620.94	2328345.60	Геодезический метод	0.1	-
н10161	-	-	430628.64	2328344.17	Геодезический метод	0.1	-
н10162	-	-	430658.14	2328338.66	Геодезический метод	0.1	-
н10163	-	-	430687.05	2328332.65	Геодезический метод	0.1	-
н10164	-	-	430716.42	2328326.57	Геодезический метод	0.1	-
н10165	-	-	430744.36	2328319.52	Геодезический метод	0.1	-
н10166	-	-	430743.64	2328316.33	Геодезический метод	0.1	-
н10167	-	-	430788.21	2328304.87	Геодезический метод	0.1	-
н10168	-	-	430791.39	2328304.06	Геодезический метод	0.1	-
н10169	-	-	430800.66	2328301.68	Геодезический метод	0.1	-
н10170	-	-	430835.45	2328293.67	Геодезический метод	0.1	-
н10171	-	-	430847.41	2328288.67	Геодезический метод	0.1	-
н10172	-	-	430864.24	2328281.63	Геодезический метод	0.1	-
н10173	-	-	430868.58	2328279.79	Геодезический метод	0.1	-
н10174	-	-	430878.41	2328275.81	Геодезический метод	0.1	-
н10175	-	-	430882.50	2328273.70	Геодезический метод	0.1	-
н10176	-	-	430886.88	2328270.71	Геодезический метод	0.1	-
н10177	-	-	430890.73	2328267.35	Геодезический метод	0.1	-

## 2. Сведения о характерных точках границ объекта

Обозначение характерных точек границ	Существующие координаты, м		Измененные (уточненные) координаты, м		Метод определения координат характерной точки	Средняя квадратическая погрешность положения характерной точки (Мт), м	Описание обозначения точки на местности (при наличии)
	X	Y	X	Y			
1	2	3	4	5	6	7	8
н10178	-	-	430900.80	2328258.75	Геодезический метод	0.1	-
н10179	-	-	430901.55	2328258.26	Геодезический метод	0.1	-
н10180	-	-	430904.46	2328255.40	Геодезический метод	0.1	-
н10181	-	-	430907.21	2328253.82	Геодезический метод	0.1	-
н10182	-	-	430910.93	2328251.71	Геодезический метод	0.1	-
н10183	-	-	430912.83	2328250.63	Геодезический метод	0.1	-
н10184	-	-	430917.45	2328247.78	Геодезический метод	0.1	-
н10185	-	-	430926.14	2328242.82	Геодезический метод	0.1	-
н10186	-	-	430938.89	2328230.38	Геодезический метод	0.1	-
н10187	-	-	430937.69	2328216.03	Геодезический метод	0.1	-
н10188	-	-	430935.71	2328213.31	Геодезический метод	0.1	-
н10189	-	-	430930.11	2328205.60	Геодезический метод	0.1	-
н10190	-	-	430934.34	2328186.21	Геодезический метод	0.1	-
н10191	-	-	430942.31	2328173.22	Геодезический метод	0.1	-
н10192	-	-	430952.55	2328150.95	Геодезический метод	0.1	-
н10193	-	-	430959.43	2328141.66	Геодезический метод	0.1	-
н10194	-	-	430987.42	2328103.90	Геодезический метод	0.1	-
н10195	-	-	430980.27	2328101.35	Геодезический метод	0.1	-
н10196	-	-	430984.22	2328090.26	Геодезический метод	0.1	-
н10197	-	-	431005.40	2328076.44	Геодезический метод	0.1	-
н10198	-	-	430999.78	2328061.67	Геодезический метод	0.1	-
н10199	-	-	431016.57	2328055.28	Геодезический метод	0.1	-
н10200	-	-	431042.12	2328052.85	Геодезический метод	0.1	-
н10201	-	-	431050.94	2328038.51	Геодезический метод	0.1	-
н10202	-	-	431048.41	2328007.55	Геодезический метод	0.1	-
н10203	-	-	431044.42	2327985.80	Геодезический метод	0.1	-

## 2. Сведения о характерных точках границ объекта

Обозначение характерных точек границ	Существующие координаты, м		Измененные (уточненные) координаты, м		Метод определения координат характерной точки	Средняя квадратическая погрешность положения характерной точки (Мт), м	Описание обозначения точки на местности (при наличии)
	X	Y	X	Y			
1	2	3	4	5	6	7	8
н10204	-	-	431043.24	2327983.00	Геодезический метод	0.1	-
н10205	-	-	431028.57	2327941.20	Геодезический метод	0.1	-
н10206	-	-	431027.33	2327937.21	Геодезический метод	0.1	-
н10207	-	-	431025.64	2327931.09	Геодезический метод	0.1	-
н10208	-	-	431025.40	2327930.24	Геодезический метод	0.1	-
н10209	-	-	431025.03	2327928.91	Геодезический метод	0.1	-
н10210	-	-	431025.96	2327928.67	Геодезический метод	0.1	-
н10211	-	-	431026.30	2327929.98	Геодезический метод	0.1	-
н10212	-	-	431031.65	2327943.88	Геодезический метод	0.1	-
н10213	-	-	431034.46	2327952.92	Геодезический метод	0.1	-
н10214	-	-	431038.66	2327966.37	Геодезический метод	0.1	-
н10215	-	-	431039.65	2327968.69	Геодезический метод	0.1	-
н10216	-	-	431044.94	2327977.82	Геодезический метод	0.1	-
н10217	-	-	431050.59	2327989.31	Геодезический метод	0.1	-
н10218	-	-	431054.09	2327995.64	Геодезический метод	0.1	-
н10219	-	-	431057.15	2328001.20	Геодезический метод	0.1	-
н10220	-	-	431063.67	2328013.03	Геодезический метод	0.1	-
н10221	-	-	431063.88	2328013.40	Геодезический метод	0.1	-
н10222	-	-	431066.11	2328018.83	Геодезический метод	0.1	-
н10223	-	-	431066.80	2328022.00	Геодезический метод	0.1	-
н10224	-	-	431067.35	2328025.40	Геодезический метод	0.1	-
н10225	-	-	431067.50	2328027.90	Геодезический метод	0.1	-
н10226	-	-	431067.49	2328030.39	Геодезический метод	0.1	-
н10227	-	-	431066.90	2328032.32	Геодезический метод	0.1	-
н10228	-	-	431066.09	2328034.40	Геодезический метод	0.1	-
н10229	-	-	431064.06	2328036.57	Геодезический метод	0.1	-

## 2. Сведения о характерных точках границ объекта

Обозначение характерных точек границ	Существующие координаты, м		Измененные (уточненные) координаты, м		Метод определения координат характерной точки	Средняя квадратическая погрешность положения характерной точки (Мт), м	Описание обозначения точки на местности (при наличии)
	X	Y	X	Y			
1	2	3	4	5	6	7	8
н10230	-	-	431062.37	2328037.61	Геодезический метод	0.1	-
н10231	-	-	431061.16	2328038.12	Геодезический метод	0.1	-
н10232	-	-	431060.16	2328038.62	Геодезический метод	0.1	-
н10233	-	-	431059.18	2328040.07	Геодезический метод	0.1	-
10004	437081.62	2330069.28	431058.26	2328041.99	Геодезический метод	0.1	-
н10234	-	-	432599.98	2327924.61	Геодезический метод	0.1	-
н10235	-	-	432582.98	2327926.93	Геодезический метод	0.1	-
н10236	-	-	432561.22	2327929.75	Геодезический метод	0.1	-
н10237	-	-	432544.21	2327931.68	Геодезический метод	0.1	-
н10238	-	-	432533.18	2327935.07	Геодезический метод	0.1	-
н10239	-	-	432509.45	2327937.93	Геодезический метод	0.1	-
н10240	-	-	432489.26	2327939.92	Геодезический метод	0.1	-
н10241	-	-	432476.61	2327941.77	Геодезический метод	0.1	-
н10242	-	-	432467.43	2327938.78	Геодезический метод	0.1	-
н10243	-	-	432461.48	2327938.50	Геодезический метод	0.1	-
н10244	-	-	432452.73	2327937.29	Геодезический метод	0.1	-
н10245	-	-	432443.92	2327933.11	Геодезический метод	0.1	-
н10246	-	-	432425.66	2327931.89	Геодезический метод	0.1	-
н10247	-	-	432413.55	2327921.42	Геодезический метод	0.1	-
н10248	-	-	432409.00	2327931.83	Геодезический метод	0.1	-
н10249	-	-	432419.90	2327941.12	Геодезический метод	0.1	-
н10250	-	-	432435.09	2327947.16	Геодезический метод	0.1	-
н10251	-	-	432439.50	2327949.85	Геодезический метод	0.1	-
н10252	-	-	432440.74	2327952.20	Геодезический метод	0.1	-
н10253	-	-	432439.18	2327953.43	Геодезический метод	0.1	-
н10254	-	-	432428.85	2327952.44	Геодезический метод	0.1	-

## 2. Сведения о характерных точках границ объекта

Обозначение характерных точек границ	Существующие координаты, м		Измененные (уточненные) координаты, м		Метод определения координат характерной точки	Средняя квадратическая погрешность положения характерной точки (Мт), м	Описание обозначения точки на местности (при наличии)
	X	Y	X	Y			
1	2	3	4	5	6	7	8
н10255	-	-	432420.19	2327955.39	Геодезический метод	0.1	-
н10256	-	-	432411.50	2327957.16	Геодезический метод	0.1	-
н10257	-	-	432402.03	2327959.33	Геодезический метод	0.1	-
н10258	-	-	432394.04	2327956.71	Геодезический метод	0.1	-
н10259	-	-	432391.63	2327955.18	Геодезический метод	0.1	-
н10260	-	-	432381.43	2327960.14	Геодезический метод	0.1	-
н10261	-	-	432373.91	2327961.09	Геодезический метод	0.1	-
н10262	-	-	432364.41	2327962.07	Геодезический метод	0.1	-
н10263	-	-	432341.06	2327964.13	Геодезический метод	0.1	-
н10264	-	-	432299.16	2327970.52	Геодезический метод	0.1	-
н10265	-	-	432293.00	2327971.30	Геодезический метод	0.1	-
н10266	-	-	432265.85	2327974.74	Геодезический метод	0.1	-
н10267	-	-	432241.42	2327977.83	Геодезический метод	0.1	-
н10268	-	-	432184.42	2327982.55	Геодезический метод	0.1	-
н10269	-	-	432070.72	2327987.82	Геодезический метод	0.1	-
н10270	-	-	432033.52	2327991.44	Геодезический метод	0.1	-
н10271	-	-	432017.86	2327991.36	Геодезический метод	0.1	-
н10272	-	-	432005.40	2327992.80	Геодезический метод	0.1	-
н10273	-	-	431997.64	2327991.77	Геодезический метод	0.1	-
н10274	-	-	431991.75	2327994.27	Геодезический метод	0.1	-
н10275	-	-	431977.62	2327991.97	Геодезический метод	0.1	-
н10276	-	-	431972.90	2327993.65	Геодезический метод	0.1	-
н10277	-	-	431970.54	2327993.83	Геодезический метод	0.1	-
н10278	-	-	431944.62	2327995.77	Геодезический метод	0.1	-
н10279	-	-	431922.22	2327997.45	Геодезический метод	0.1	-
н10280	-	-	431905.59	2327998.38	Геодезический метод	0.1	-

## 2. Сведения о характерных точках границ объекта

Обозначение характерных точек границ	Существующие координаты, м		Измененные (уточненные) координаты, м		Метод определения координат характерной точки	Средняя квадратическая погрешность положения характерной точки (Мт), м	Описание обозначения точки на местности (при наличии)
	X	Y	X	Y			
1	2	3	4	5	6	7	8
н10281	-	-	431893.71	2327999.02	Геодезический метод	0.1	-
н10282	-	-	431881.01	2327998.48	Геодезический метод	0.1	-
н10283	-	-	431871.06	2327996.70	Геодезический метод	0.1	-
н10284	-	-	431861.60	2327999.66	Геодезический метод	0.1	-
н10285	-	-	431856.06	2327998.75	Геодезический метод	0.1	-
н10286	-	-	431850.86	2327997.90	Геодезический метод	0.1	-
н10287	-	-	431827.98	2328003.91	Геодезический метод	0.1	-
н10288	-	-	431800.59	2328002.48	Геодезический метод	0.1	-
н10289	-	-	431715.59	2328014.50	Геодезический метод	0.1	-
н10290	-	-	431684.70	2328020.21	Геодезический метод	0.1	-
н10291	-	-	431609.72	2328034.08	Геодезический метод	0.1	-
н10292	-	-	431570.24	2328042.61	Геодезический метод	0.1	-
н10293	-	-	431555.23	2328045.69	Геодезический метод	0.1	-
н10294	-	-	431539.41	2328047.60	Геодезический метод	0.1	-
н10295	-	-	431534.09	2328049.79	Геодезический метод	0.1	-
н10296	-	-	431525.26	2328053.43	Геодезический метод	0.1	-
н10297	-	-	431503.93	2328057.43	Геодезический метод	0.1	-
н10298	-	-	431494.03	2328058.42	Геодезический метод	0.1	-
н10299	-	-	431476.71	2328064.32	Геодезический метод	0.1	-
н10300	-	-	431455.01	2328069.92	Геодезический метод	0.1	-
н10301	-	-	431432.52	2328075.13	Геодезический метод	0.1	-
н10302	-	-	431425.02	2328076.87	Геодезический метод	0.1	-
н10303	-	-	431411.13	2328076.35	Геодезический метод	0.1	-
н10304	-	-	431406.43	2328079.22	Геодезический метод	0.1	-
н10305	-	-	431394.30	2328087.20	Геодезический метод	0.1	-
н10306	-	-	431342.84	2328111.24	Геодезический метод	0.1	-

## 2. Сведения о характерных точках границ объекта

Обозначение характерных точек границ	Существующие координаты, м		Измененные (уточненные) координаты, м		Метод определения координат характерной точки	Средняя квадратическая погрешность положения характерной точки (Мт), м	Описание обозначения точки на местности (при наличии)
	X	Y	X	Y			
1	2	3	4	5	6	7	8
н10307	-	-	431313.83	2328124.44	Геодезический метод	0.1	-
н10308	-	-	431291.77	2328134.47	Геодезический метод	0.1	-
н10309	-	-	431285.19	2328137.36	Геодезический метод	0.1	-
н10310	-	-	431270.94	2328143.62	Геодезический метод	0.1	-
н10311	-	-	431260.27	2328145.62	Геодезический метод	0.1	-
н10312	-	-	431240.25	2328155.14	Геодезический метод	0.1	-
н10313	-	-	431206.76	2328166.13	Геодезический метод	0.1	-
н10314	-	-	431187.51	2328174.84	Геодезический метод	0.1	-
н10315	-	-	431074.33	2328224.91	Геодезический метод	0.1	-
н10316	-	-	431040.60	2328242.84	Геодезический метод	0.1	-
н10317	-	-	431011.50	2328254.92	Геодезический метод	0.1	-
н10318	-	-	430972.94	2328269.58	Геодезический метод	0.1	-
н10319	-	-	430961.89	2328264.24	Геодезический метод	0.1	-
н10320	-	-	430953.25	2328260.37	Геодезический метод	0.1	-
н10321	-	-	430949.99	2328257.56	Геодезический метод	0.1	-
н10322	-	-	430948.58	2328253.66	Геодезический метод	0.1	-
н10323	-	-	430947.54	2328249.16	Геодезический метод	0.1	-
н10324	-	-	430946.75	2328245.12	Геодезический метод	0.1	-
н10325	-	-	430946.35	2328241.76	Геодезический метод	0.1	-
н10326	-	-	430946.21	2328240.64	Геодезический метод	0.1	-
н10327	-	-	430946.95	2328238.06	Геодезический метод	0.1	-
н10328	-	-	430947.89	2328237.42	Геодезический метод	0.1	-
н10329	-	-	430948.01	2328237.33	Геодезический метод	0.1	-
н10330	-	-	430948.57	2328236.95	Геодезический метод	0.1	-
н10331	-	-	430949.28	2328236.46	Геодезический метод	0.1	-
н10332	-	-	430950.04	2328235.94	Геодезический метод	0.1	-

## 2. Сведения о характерных точках границ объекта

Обозначение характерных точек границ	Существующие координаты, м		Измененные (уточненные) координаты, м		Метод определения координат характерной точки	Средняя квадратическая погрешность положения характерной точки (Мт), м	Описание обозначения точки на местности (при наличии)
	X	Y	X	Y			
1	2	3	4	5	6	7	8
н10333	-	-	430951.14	2328235.18	Геодезический метод	0.1	-
н10334	-	-	430952.25	2328233.89	Геодезический метод	0.1	-
н10335	-	-	430953.14	2328232.87	Геодезический метод	0.1	-
н10336	-	-	430953.40	2328232.56	Геодезический метод	0.1	-
н10337	-	-	430953.55	2328232.39	Геодезический метод	0.1	-
н10338	-	-	430953.82	2328230.17	Геодезический метод	0.1	-
н10339	-	-	430953.29	2328229.46	Геодезический метод	0.1	-
н10340	-	-	430952.45	2328228.33	Геодезический метод	0.1	-
н10341	-	-	430950.97	2328227.33	Геодезический метод	0.1	-
н10342	-	-	430950.53	2328226.98	Геодезический метод	0.1	-
н10343	-	-	430949.74	2328226.36	Геодезический метод	0.1	-
н10344	-	-	430949.56	2328226.21	Геодезический метод	0.1	-
н10345	-	-	430949.05	2328222.85	Геодезический метод	0.1	-
н10346	-	-	430949.12	2328220.41	Геодезический метод	0.1	-
н10347	-	-	430950.10	2328218.80	Геодезический метод	0.1	-
н10348	-	-	430951.48	2328217.36	Геодезический метод	0.1	-
н10349	-	-	430951.88	2328215.90	Геодезический метод	0.1	-
н10350	-	-	430951.61	2328213.95	Геодезический метод	0.1	-
н10351	-	-	430950.81	2328211.95	Геодезический метод	0.1	-
н10352	-	-	430947.48	2328210.05	Геодезический метод	0.1	-
н10353	-	-	430945.57	2328208.51	Геодезический метод	0.1	-
н10354	-	-	430944.67	2328206.10	Геодезический метод	0.1	-
н10355	-	-	430944.67	2328203.60	Геодезический метод	0.1	-
н10356	-	-	430946.55	2328195.83	Геодезический метод	0.1	-
н10357	-	-	430947.38	2328192.38	Геодезический метод	0.1	-
н10358	-	-	430949.27	2328184.54	Геодезический метод	0.1	-



## 2. Сведения о характерных точках границ объекта

Обозначение характерных точек границ	Существующие координаты, м		Измененные (уточненные) координаты, м		Метод определения координат характерной точки	Средняя квадратическая погрешность положения характерной точки (Мт), м	Описание обозначения точки на местности (при наличии)
	X	Y	X	Y			
1	2	3	4	5	6	7	8
н10359	-	-	430963.30	2328160.74	Геодезический метод	0.1	-
н10360	-	-	430966.69	2328155.00	Геодезический метод	0.1	-
н10361	-	-	430969.02	2328151.05	Геодезический метод	0.1	-
н10362	-	-	430973.05	2328144.22	Геодезический метод	0.1	-
н10363	-	-	430975.28	2328140.44	Геодезический метод	0.1	-
н10364	-	-	430979.68	2328132.98	Геодезический метод	0.1	-
н10365	-	-	430978.89	2328135.09	Геодезический метод	0.1	-
н10366	-	-	430977.89	2328137.06	Геодезический метод	0.1	-
н10367	-	-	430971.14	2328151.28	Геодезический метод	0.1	-
н10368	-	-	430956.09	2328176.49	Геодезический метод	0.1	-
н10369	-	-	430952.09	2328183.46	Геодезический метод	0.1	-
н10370	-	-	430948.55	2328192.78	Геодезический метод	0.1	-
н10371	-	-	430950.65	2328200.60	Геодезический метод	0.1	-
н10372	-	-	430952.37	2328213.03	Геодезический метод	0.1	-
н10373	-	-	430952.94	2328217.14	Геодезический метод	0.1	-
н10374	-	-	430953.46	2328220.90	Геодезический метод	0.1	-
н10375	-	-	430953.51	2328221.23	Геодезический метод	0.1	-
н10376	-	-	430961.12	2328219.14	Геодезический метод	0.1	-
н10377	-	-	430973.66	2328215.69	Геодезический метод	0.1	-
н10378	-	-	430986.06	2328216.07	Геодезический метод	0.1	-
н10379	-	-	431001.46	2328214.74	Геодезический метод	0.1	-
н10380	-	-	431011.09	2328214.51	Геодезический метод	0.1	-
н10381	-	-	431030.61	2328211.96	Геодезический метод	0.1	-
н10382	-	-	431033.44	2328211.59	Геодезический метод	0.1	-
н10383	-	-	431047.17	2328209.80	Геодезический метод	0.1	-
н10384	-	-	431081.30	2328202.86	Геодезический метод	0.1	-

## 2. Сведения о характерных точках границ объекта

Обозначение характерных точек границ	Существующие координаты, м		Измененные (уточненные) координаты, м		Метод определения координат характерной точки	Средняя квадратическая погрешность положения характерной точки (Мт), м	Описание обозначения точки на местности (при наличии)
	X	Y	X	Y			
1	2	3	4	5	6	7	8
н10385	-	-	431083.09	2328202.76	Геодезический метод	0.1	-
н10386	-	-	431110.89	2328191.68	Геодезический метод	0.1	-
н10387	-	-	431114.90	2328190.03	Геодезический метод	0.1	-
н10388	-	-	431170.56	2328167.01	Геодезический метод	0.1	-
н10389	-	-	431172.30	2328165.77	Геодезический метод	0.1	-
н10390	-	-	431175.29	2328163.64	Геодезический метод	0.1	-
н10391	-	-	431200.46	2328150.90	Геодезический метод	0.1	-
н10392	-	-	431201.85	2328150.84	Геодезический метод	0.1	-
н10393	-	-	431207.16	2328148.28	Геодезический метод	0.1	-
н10394	-	-	431222.74	2328141.09	Геодезический метод	0.1	-
н10395	-	-	431224.40	2328140.03	Геодезический метод	0.1	-
н10396	-	-	431257.08	2328122.84	Геодезический метод	0.1	-
н10397	-	-	431263.18	2328120.19	Геодезический метод	0.1	-
н10398	-	-	431325.87	2328092.90	Геодезический метод	0.1	-
н10399	-	-	431391.82	2328061.95	Геодезический метод	0.1	-
н10400	-	-	431400.69	2328058.85	Геодезический метод	0.1	-
н10401	-	-	431403.75	2328058.32	Геодезический метод	0.1	-
н10402	-	-	431420.17	2328054.38	Геодезический метод	0.1	-
н10403	-	-	431456.84	2328045.76	Геодезический метод	0.1	-
н10404	-	-	431460.26	2328043.37	Геодезический метод	0.1	-
н10405	-	-	431487.38	2328035.66	Геодезический метод	0.1	-
н10406	-	-	431514.06	2328029.88	Геодезический метод	0.1	-
н10407	-	-	431537.61	2328026.22	Геодезический метод	0.1	-
н10408	-	-	431576.69	2328015.99	Геодезический метод	0.1	-
н10409	-	-	431620.70	2328004.47	Геодезический метод	0.1	-
н10410	-	-	431621.20	2328007.88	Геодезический метод	0.1	-

## 2. Сведения о характерных точках границ объекта

Обозначение характерных точек границ	Существующие координаты, м		Измененные (уточненные) координаты, м		Метод определения координат характерной точки	Средняя квадратическая погрешность положения характерной точки (Мт), м	Описание обозначения точки на местности (при наличии)
	X	Y	X	Y			
1	2	3	4	5	6	7	8
н10411	-	-	431627.73	2328007.20	Геодезический метод	0.1	-
н10412	-	-	431636.77	2328006.25	Геодезический метод	0.1	-
н10413	-	-	431859.18	2327982.97	Геодезический метод	0.1	-
н10414	-	-	431873.62	2327981.46	Геодезический метод	0.1	-
н10415	-	-	431942.48	2327976.63	Геодезический метод	0.1	-
н10416	-	-	432063.78	2327968.12	Геодезический метод	0.1	-
н10417	-	-	432097.53	2327966.92	Геодезический метод	0.1	-
н10418	-	-	432107.21	2327967.14	Геодезический метод	0.1	-
н10419	-	-	432147.77	2327965.24	Геодезический метод	0.1	-
н10420	-	-	432165.64	2327961.62	Геодезический метод	0.1	-
н10421	-	-	432189.52	2327951.44	Геодезический метод	0.1	-
н10422	-	-	432197.49	2327945.25	Геодезический метод	0.1	-
н10423	-	-	432200.41	2327939.19	Геодезический метод	0.1	-
н10424	-	-	432222.26	2327921.22	Геодезический метод	0.1	-
н10425	-	-	432228.35	2327926.61	Геодезический метод	0.1	-
н10426	-	-	432235.78	2327933.19	Геодезический метод	0.1	-
н10427	-	-	432257.73	2327952.63	Геодезический метод	0.1	-
н10428	-	-	432346.71	2327942.71	Геодезический метод	0.1	-
н10429	-	-	432360.34	2327941.34	Геодезический метод	0.1	-
н10430	-	-	432371.07	2327919.16	Геодезический метод	0.1	-
н10431	-	-	432379.01	2327923.27	Геодезический метод	0.1	-
н10432	-	-	432386.09	2327909.44	Геодезический метод	0.1	-
н10433	-	-	432392.27	2327897.37	Геодезический метод	0.1	-
н10434	-	-	432398.23	2327885.72	Геодезический метод	0.1	-
н10435	-	-	432399.95	2327882.37	Геодезический метод	0.1	-
н10436	-	-	432417.64	2327887.11	Геодезический метод	0.1	-

## 2. Сведения о характерных точках границ объекта

Обозначение характерных точек границ	Существующие координаты, м		Измененные (уточненные) координаты, м		Метод определения координат характерной точки	Средняя квадратическая погрешность положения характерной точки (Мт), м	Описание обозначения точки на местности (при наличии)
	X	Y	X	Y			
1	2	3	4	5	6	7	8
н10437	-	-	432441.55	2327908.39	Геодезический метод	0.1	-
н10438	-	-	432472.99	2327918.13	Геодезический метод	0.1	-
н10439	-	-	432473.32	2327917.92	Геодезический метод	0.1	-
н10440	-	-	432473.30	2327918.10	Геодезический метод	0.1	-
н10441	-	-	432482.83	2327919.13	Геодезический метод	0.1	-
н10442	-	-	432483.00	2327918.03	Геодезический метод	0.1	-
н10443	-	-	432502.50	2327917.68	Геодезический метод	0.1	-
н10444	-	-	432502.64	2327916.26	Геодезический метод	0.1	-
н10445	-	-	432504.00	2327916.33	Геодезический метод	0.1	-
н10446	-	-	432514.28	2327913.23	Геодезический метод	0.1	-
н10447	-	-	432540.58	2327910.87	Геодезический метод	0.1	-
н10448	-	-	432558.04	2327909.18	Геодезический метод	0.1	-
н10449	-	-	432558.12	2327909.07	Геодезический метод	0.1	-
н10450	-	-	432584.64	2327906.95	Геодезический метод	0.1	-
н10451	-	-	432584.45	2327909.25	Геодезический метод	0.1	-
н10452	-	-	432593.71	2327908.44	Геодезический метод	0.1	-
н10453	-	-	432593.20	2327901.26	Геодезический метод	0.1	-
н10454	-	-	432609.81	2327900.09	Геодезический метод	0.1	-
н10455	-	-	432630.78	2327898.56	Геодезический метод	0.1	-
н10456	-	-	432630.79	2327897.96	Геодезический метод	0.1	-
н10457	-	-	432631.12	2327898.40	Геодезический метод	0.1	-
н10458	-	-	432684.78	2327888.27	Геодезический метод	0.1	-
н10459	-	-	432724.77	2327886.06	Геодезический метод	0.1	-
н10460	-	-	432724.95	2327882.50	Геодезический метод	0.1	-
н10461	-	-	432763.82	2327884.48	Геодезический метод	0.1	-
н10462	-	-	432764.20	2327878.93	Геодезический метод	0.1	-

## 2. Сведения о характерных точках границ объекта

Обозначение характерных точек границ	Существующие координаты, м		Измененные (уточненные) координаты, м		Метод определения координат характерной точки	Средняя квадратическая погрешность положения характерной точки (Мт), м	Описание обозначения точки на местности (при наличии)
	X	Y	X	Y			
1	2	3	4	5	6	7	8
н10463	-	-	432791.13	2327876.48	Геодезический метод	0.1	-
н10464	-	-	432791.25	2327880.38	Геодезический метод	0.1	-
н10465	-	-	432819.92	2327877.31	Геодезический метод	0.1	-
н10466	-	-	432827.15	2327833.25	Геодезический метод	0.1	-
н10467	-	-	432846.48	2327835.39	Геодезический метод	0.1	-
н10468	-	-	432960.21	2327849.05	Геодезический метод	0.1	-
н10469	-	-	433017.23	2327854.83	Геодезический метод	0.1	-
н10470	-	-	433017.54	2327845.40	Геодезический метод	0.1	-
н10471	-	-	433017.66	2327845.42	Геодезический метод	0.1	-
н10472	-	-	433039.80	2327847.04	Геодезический метод	0.1	-
н10473	-	-	433069.24	2327847.37	Геодезический метод	0.1	-
н10474	-	-	433105.62	2327845.39	Геодезический метод	0.1	-
н10475	-	-	433139.35	2327839.44	Геодезический метод	0.1	-
н10476	-	-	433167.41	2327832.42	Геодезический метод	0.1	-
н10477	-	-	433172.81	2327830.86	Геодезический метод	0.1	-
н10478	-	-	433231.57	2327813.83	Геодезический метод	0.1	-
н10479	-	-	433243.13	2327809.88	Геодезический метод	0.1	-
н10480	-	-	433290.31	2327793.72	Геодезический метод	0.1	-
н10481	-	-	433355.93	2327768.32	Геодезический метод	0.1	-
н10482	-	-	433440.06	2327734.46	Геодезический метод	0.1	-
н10483	-	-	433486.63	2327716.99	Геодезический метод	0.1	-
н10484	-	-	433527.38	2327706.41	Геодезический метод	0.1	-
н10485	-	-	433548.47	2327701.74	Геодезический метод	0.1	-
н10486	-	-	433564.15	2327698.27	Геодезический метод	0.1	-
н10487	-	-	433573.44	2327696.08	Геодезический метод	0.1	-
н10488	-	-	433644.19	2327679.42	Геодезический метод	0.1	-

## 2. Сведения о характерных точках границ объекта

Обозначение характерных точек границ	Существующие координаты, м		Измененные (уточненные) координаты, м		Метод определения координат характерной точки	Средняя квадратическая погрешность положения характерной точки (Мт), м	Описание обозначения точки на местности (при наличии)
	X	Y	X	Y			
1	2	3	4	5	6	7	8
н10489	-	-	433674.17	2327671.58	Геодезический метод	0.1	-
н10490	-	-	433750.36	2327651.64	Геодезический метод	0.1	-
н10491	-	-	433798.85	2327639.19	Геодезический метод	0.1	-
н10492	-	-	433867.63	2327621.54	Геодезический метод	0.1	-
н10493	-	-	433874.05	2327619.89	Геодезический метод	0.1	-
н10494	-	-	433905.47	2327613.94	Геодезический метод	0.1	-
н10495	-	-	433937.55	2327608.98	Геодезический метод	0.1	-
н10496	-	-	433945.13	2327608.55	Геодезический метод	0.1	-
н10497	-	-	433972.94	2327606.99	Геодезический метод	0.1	-
н10498	-	-	433991.85	2327606.74	Геодезический метод	0.1	-
н10499	-	-	433992.04	2327620.58	Геодезический метод	0.1	-
н10500	-	-	433992.24	2327636.03	Геодезический метод	0.1	-
н10501	-	-	433992.25	2327636.42	Геодезический метод	0.1	-
н10502	-	-	433983.29	2327634.66	Геодезический метод	0.1	-
н10503	-	-	433978.93	2327634.75	Геодезический метод	0.1	-
н10504	-	-	433973.02	2327636.85	Геодезический метод	0.1	-
н10505	-	-	433965.51	2327638.19	Геодезический метод	0.1	-
н10506	-	-	433959.97	2327638.70	Геодезический метод	0.1	-
н10507	-	-	433955.19	2327637.61	Геодезический метод	0.1	-
н10508	-	-	433950.44	2327637.70	Геодезический метод	0.1	-
н10509	-	-	433947.30	2327639.35	Геодезический метод	0.1	-
н10510	-	-	433944.95	2327640.98	Геодезический метод	0.1	-
н10511	-	-	433914.48	2327643.98	Геодезический метод	0.1	-
н10512	-	-	433900.26	2327646.64	Геодезический метод	0.1	-
н10513	-	-	433888.01	2327648.48	Геодезический метод	0.1	-
н10514	-	-	433865.46	2327651.31	Геодезический метод	0.1	-

## 2. Сведения о характерных точках границ объекта

Обозначение характерных точек границ	Существующие координаты, м		Измененные (уточненные) координаты, м		Метод определения координат характерной точки	Средняя квадратическая погрешность положения характерной точки (Мт), м	Описание обозначения точки на местности (при наличии)
	X	Y	X	Y			
1	2	3	4	5	6	7	8
н10515	-	-	433853.19	2327652.35	Геодезический метод	0.1	-
н10516	-	-	433843.29	2327652.95	Геодезический метод	0.1	-
н10517	-	-	433837.42	2327656.63	Геодезический метод	0.1	-
н10518	-	-	433830.23	2327654.00	Геодезический метод	0.1	-
н10519	-	-	433822.82	2327660.50	Геодезический метод	0.1	-
н10520	-	-	433817.69	2327661.39	Геодезический метод	0.1	-
н10521	-	-	433815.79	2327660.79	Геодезический метод	0.1	-
н10522	-	-	433812.41	2327660.16	Геодезический метод	0.1	-
н10523	-	-	433809.75	2327661.01	Геодезический метод	0.1	-
н10524	-	-	433807.19	2327661.95	Геодезический метод	0.1	-
н10525	-	-	433805.11	2327662.09	Геодезический метод	0.1	-
н10526	-	-	433803.74	2327662.72	Геодезический метод	0.1	-
н10527	-	-	433802.27	2327663.94	Геодезический метод	0.1	-
н10528	-	-	433799.08	2327667.77	Геодезический метод	0.1	-
н10529	-	-	433797.14	2327669.59	Геодезический метод	0.1	-
н10530	-	-	433794.86	2327669.93	Геодезический метод	0.1	-
н10531	-	-	433791.49	2327669.90	Геодезический метод	0.1	-
н10532	-	-	433779.61	2327665.78	Геодезический метод	0.1	-
н10533	-	-	433775.56	2327666.26	Геодезический метод	0.1	-
н10534	-	-	433770.05	2327668.55	Геодезический метод	0.1	-
н10535	-	-	433761.04	2327673.89	Геодезический метод	0.1	-
н10536	-	-	433755.92	2327675.77	Геодезический метод	0.1	-
н10537	-	-	433751.56	2327675.86	Геодезический метод	0.1	-
н10538	-	-	433746.40	2327675.57	Геодезический метод	0.1	-
н10539	-	-	433738.27	2327675.34	Геодезический метод	0.1	-
н10540	-	-	433730.55	2327675.89	Геодезический метод	0.1	-

## 2. Сведения о характерных точках границ объекта

Обозначение характерных точек границ	Существующие координаты, м		Измененные (уточненные) координаты, м		Метод определения координат характерной точки	Средняя квадратическая погрешность положения характерной точки (Мт), м	Описание обозначения точки на местности (при наличии)
	X	Y	X	Y			
1	2	3	4	5	6	7	8
н10541	-	-	433727.21	2327677.34	Геодезический метод	0.1	-
н10542	-	-	433718.36	2327681.09	Геодезический метод	0.1	-
н10543	-	-	433712.84	2327682.29	Геодезический метод	0.1	-
н10544	-	-	433708.49	2327682.98	Геодезический метод	0.1	-
н10545	-	-	433706.33	2327684.21	Геодезический метод	0.1	-
н10546	-	-	433702.41	2327686.47	Геодезический метод	0.1	-
н10547	-	-	433700.05	2327687.11	Геодезический метод	0.1	-
н10548	-	-	433694.31	2327687.82	Геодезический метод	0.1	-
н10549	-	-	433687.99	2327688.94	Геодезический метод	0.1	-
н10550	-	-	433680.07	2327689.30	Геодезический метод	0.1	-
н10551	-	-	433670.96	2327690.08	Геодезический метод	0.1	-
н10552	-	-	433667.02	2327691.35	Геодезический метод	0.1	-
н10553	-	-	433661.12	2327693.45	Геодезический метод	0.1	-
н10554	-	-	433653.62	2327695.19	Геодезический метод	0.1	-
н10555	-	-	433642.98	2327698.18	Геодезический метод	0.1	-
н10556	-	-	433635.30	2327701.11	Геодезический метод	0.1	-
н10557	-	-	433623.46	2327703.82	Геодезический метод	0.1	-
н10558	-	-	433617.97	2327706.51	Геодезический метод	0.1	-
н10559	-	-	433617.84	2327706.54	Геодезический метод	0.1	-
н10560	-	-	433613.03	2327707.60	Геодезический метод	0.1	-
н10561	-	-	433607.91	2327709.29	Геодезический метод	0.1	-
н10562	-	-	433602.01	2327711.79	Геодезический метод	0.1	-
н10563	-	-	433594.52	2327713.73	Геодезический метод	0.1	-
н10564	-	-	433581.45	2327714.58	Геодезический метод	0.1	-
н10565	-	-	433574.92	2327714.91	Геодезический метод	0.1	-
н10566	-	-	433559.35	2327719.59	Геодезический метод	0.1	-



## 2. Сведения о характерных точках границ объекта

Обозначение характерных точек границ	Существующие координаты, м		Измененные (уточненные) координаты, м		Метод определения координат характерной точки	Средняя квадратическая погрешность положения характерной точки (Мт), м	Описание обозначения точки на местности (при наличии)
	X	Y	X	Y			
1	2	3	4	5	6	7	8
н10567	-	-	433540.47	2327727.11	Геодезический метод	0.1	-
н10568	-	-	433522.78	2327734.60	Геодезический метод	0.1	-
н10569	-	-	433516.25	2327736.48	Геодезический метод	0.1	-
н10570	-	-	433510.95	2327738.01	Геодезический метод	0.1	-
н10571	-	-	433505.80	2327738.12	Геодезический метод	0.1	-
н10572	-	-	433496.67	2327737.51	Геодезический метод	0.1	-
н10573	-	-	433489.96	2327739.23	Геодезический метод	0.1	-
н10574	-	-	433486.39	2327739.30	Геодезический метод	0.1	-
н10575	-	-	433480.01	2327737.45	Геодезический метод	0.1	-
н10576	-	-	433476.43	2327736.73	Геодезический метод	0.1	-
н10577	-	-	433471.28	2327737.23	Геодезический метод	0.1	-
н10578	-	-	433466.96	2327739.30	Геодезический метод	0.1	-
н10579	-	-	433466.28	2327744.46	Геодезический метод	0.1	-
н10580	-	-	433463.18	2327748.10	Геодезический метод	0.1	-
н10581	-	-	433457.29	2327750.99	Геодезический метод	0.1	-
н10582	-	-	433424.95	2327759.38	Геодезический метод	0.1	-
н10583	-	-	433390.42	2327777.52	Геодезический метод	0.1	-
н10584	-	-	433366.02	2327786.73	Геодезический метод	0.1	-
н10585	-	-	433332.14	2327797.33	Геодезический метод	0.1	-
н10586	-	-	433306.55	2327806.57	Геодезический метод	0.1	-
н10587	-	-	433281.34	2327814.61	Геодезический метод	0.1	-
н10588	-	-	433268.35	2327819.14	Геодезический метод	0.1	-
н10589	-	-	433264.99	2327819.80	Геодезический метод	0.1	-
н10590	-	-	433261.41	2327819.28	Геодезический метод	0.1	-
н10591	-	-	433257.07	2327820.36	Геодезический метод	0.1	-
н10592	-	-	433250.00	2327823.47	Геодезический метод	0.1	-

## 2. Сведения о характерных точках границ объекта

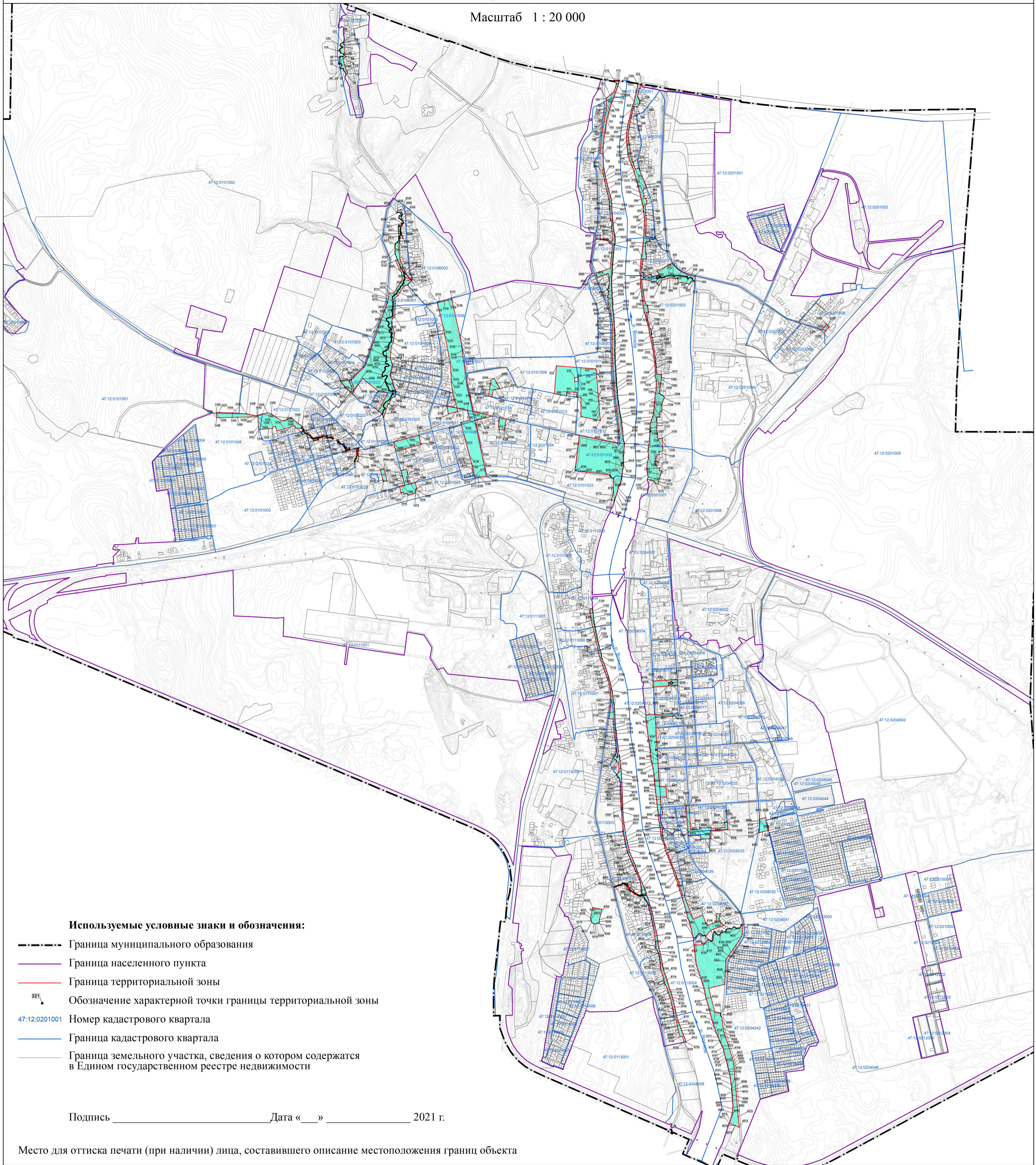
Обозначение характерных точек границ	Существующие координаты, м		Измененные (уточненные) координаты, м		Метод определения координат характерной точки	Средняя квадратическая погрешность положения характерной точки (Мт), м	Описание обозначения точки на местности (при наличии)
	X	Y	X	Y			
1	2	3	4	5	6	7	8
н10593	-	-	433243.53	2327827.17	Геодезический метод	0.1	-
н10594	-	-	433231.81	2327830.49	Геодезический метод	0.1	-
н10595	-	-	433217.11	2327834.65	Геодезический метод	0.1	-
н10596	-	-	433206.89	2327838.82	Геодезический метод	0.1	-
н10597	-	-	433197.80	2327840.19	Геодезический метод	0.1	-
н10598	-	-	433179.68	2327846.11	Геодезический метод	0.1	-
н10599	-	-	433147.92	2327852.53	Геодезический метод	0.1	-
н10600	-	-	433139.40	2327854.25	Геодезический метод	0.1	-
н10601	-	-	433127.57	2327857.67	Геодезический метод	0.1	-
н10602	-	-	433115.74	2327860.68	Геодезический метод	0.1	-
н10603	-	-	433100.74	2327864.15	Геодезический метод	0.1	-
н10604	-	-	433064.00	2327870.84	Геодезический метод	0.1	-
н10605	-	-	433036.11	2327873.88	Геодезический метод	0.1	-
н10606	-	-	433031.34	2327873.38	Геодезический метод	0.1	-
н10607	-	-	433028.57	2327873.64	Геодезический метод	0.1	-
н10608	-	-	433022.85	2327875.14	Геодезический метод	0.1	-
н10609	-	-	433015.14	2327876.09	Геодезический метод	0.1	-
н10610	-	-	433002.28	2327877.54	Геодезический метод	0.1	-
н10611	-	-	432997.57	2327879.82	Геодезический метод	0.1	-
н10612	-	-	432992.04	2327881.12	Геодезический метод	0.1	-
н10613	-	-	432984.54	2327882.66	Геодезический метод	0.1	-
н10614	-	-	432974.85	2327884.04	Геодезический метод	0.1	-
н10615	-	-	432940.62	2327887.11	Геодезический метод	0.1	-
н10616	-	-	432931.51	2327887.69	Геодезический метод	0.1	-
н10617	-	-	432927.60	2327890.54	Геодезический метод	0.1	-
н10618	-	-	432910.57	2327891.28	Геодезический метод	0.1	-



Раздел 4

План границ объекта

Масштаб 1 : 20 000



**Используемые условные знаки и обозначения:**

- Граница муниципального образования
- Граница населенного пункта
- Граница территориальной зоны
- 821 Обозначение характерной точки границы территориальной зоны
- 47:12:0201001 Номер кадастрового квартала
- Граница кадастрового квартала
- Граница земельного участка, сведения о котором содержатся в Едином государственном реестре недвижимости

Подпись \_\_\_\_\_ Дата « \_\_\_\_ » \_\_\_\_\_ 2021 г.

Место для оттиска печати (при наличии) лица, составившего описание местоположения границ объекта

**Текстовое описание местоположения границ  
населенных пунктов, территориальных зон**

Прохождение границы		Описание прохождения границы
от точки	до точки	
<b>1</b>	<b>2</b>	<b>3</b>
1	2	-
2	3	-
3	4	-
4	5	-
5	6	-
6	7	-
7	8	-
8	9	-
9	10	-
10	11	-
11	12	-
12	13	-
13	14	-
14	15	-
15	16	-
16	17	-
17	18	-
18	19	-
19	н20	-
н20	н21	-
н21	н22	-
н22	н23	-
н23	н24	-
н24	н25	-
н25	н26	-
н26	н27	-
н27	н28	-
н28	н29	-
н29	н30	-
н30	н31	-
н31	н32	-
н32	н33	-
н33	н34	-
н34	н35	-
н35	н36	-
н36	н37	-

**Текстовое описание местоположения границ  
населенных пунктов, территориальных зон**

Прохождение границы		Описание прохождения границы
от точки	до точки	
1	2	3
н37	н38	-
н38	н39	-
н39	н40	-
н40	н41	-
н41	н42	-
н42	н43	-
н43	н44	-
н44	н45	-
н45	н46	-
н46	н47	-
н47	н48	-
н48	н49	-
н49	н50	-
н50	н51	-
н51	н52	-
н52	н53	-
н53	н54	-
н54	н55	-
н55	н56	-
н56	н57	-
н57	н58	-
н58	н59	-
н59	н60	-
н60	н61	-
н61	н62	-
н62	н63	-
н63	н64	-
н64	н65	-
н65	н66	-
н66	н67	-
н67	н68	-
н68	н69	-
н69	н70	-
н70	н71	-
н71	н72	-
н72	н73	-

**Текстовое описание местоположения границ  
населенных пунктов, территориальных зон**

Прохождение границы		Описание прохождения границы
от точки	до точки	
1	2	3
н73	н74	-
н74	н75	-
н75	н76	-
н76	н77	-
н77	н78	-
н78	н79	-
н79	н80	-
н80	н81	-
н81	н82	-
н82	н83	-
н83	н84	-
н84	н85	-
н85	н86	-
н86	н87	-
н87	н88	-
н88	н89	-
н89	н90	-
н90	н91	-
н91	н92	-
н92	н93	-
н93	н94	-
н94	н95	-
н95	н96	-
н96	н97	-
н97	н98	-
н98	н99	-
н99	н100	-
н100	н101	-
н101	н102	-
н102	н103	-
н103	н104	-
н104	н105	-
н105	н106	-
н106	н107	-
н107	н108	-
н108	н109	-

**Текстовое описание местоположения границ  
населенных пунктов, территориальных зон**

Прохождение границы		Описание прохождения границы
от точки	до точки	
1	2	3
н109	н110	-
н110	н111	-
н111	н112	-
н112	н113	-
н113	н114	-
н114	н115	-
н115	н116	-
н116	н117	-
н117	н118	-
н118	н119	-
н119	н120	-
н120	н121	-
н121	н122	-
н122	н123	-
н123	н124	-
н124	н125	-
н125	н126	-
н126	н127	-
н127	н128	-
н128	н129	-
н129	н130	-
н130	н131	-
н131	н132	-
н132	н133	-
н133	н134	-
н134	н135	-
н135	н136	-
н136	н137	-
н137	н138	-
н138	н139	-
н139	н140	-
н140	н141	-
н141	н142	-
н142	н143	-
н143	1	-
144	145	-



**Текстовое описание местоположения границ  
населенных пунктов, территориальных зон**

Прохождение границы		Описание прохождения границы
от точки	до точки	
1	2	3
145	146	-
146	147	-
147	148	-
148	149	-
149	150	-
150	151	-
151	152	-
152	153	-
153	154	-
154	155	-
155	156	-
156	157	-
157	158	-
158	159	-
159	160	-
160	161	-
161	162	-
162	163	-
163	164	-
164	165	-
165	166	-
166	167	-
167	168	-
168	169	-
169	170	-
170	171	-
171	172	-
172	173	-
173	174	-
174	175	-
175	176	-
176	177	-
177	178	-
178	179	-
179	180	-
180	181	-

**Текстовое описание местоположения границ  
населенных пунктов, территориальных зон**

Прохождение границы		Описание прохождения границы
от точки	до точки	
1	2	3
181	182	-
182	183	-
183	184	-
184	185	-
185	186	-
186	144	-
277	278	-
278	279	-
279	280	-
280	281	-
281	282	-
282	283	-
283	284	-
284	285	-
285	286	-
286	287	-
287	288	-
288	289	-
289	290	-
290	291	-
291	292	-
292	293	-
293	294	-
294	295	-
295	296	-
296	297	-
297	298	-
298	299	-
299	300	-
300	301	-
301	302	-
302	303	-
303	304	-
304	305	-
305	306	-
306	277	-

**Текстовое описание местоположения границ  
населенных пунктов, территориальных зон**

Прохождение границы		Описание прохождения границы
от точки	до точки	
1	2	3
н558	н559	-
н559	н560	-
н560	н561	-
н561	н558	-
562	563	-
563	564	-
564	565	-
565	566	-
566	567	-
567	568	-
568	569	-
569	570	-
570	571	-
571	572	-
572	573	-
573	574	-
574	575	-
575	576	-
576	577	-
577	578	-
578	579	-
579	580	-
580	581	-
581	582	-
582	583	-
583	584	-
584	н585	-
н585	н586	-
н586	н587	-
н587	н588	-
н588	н589	-
н589	н590	-
н590	н591	-
н591	н592	-
н592	н593	-
н593	н594	-

**Текстовое описание местоположения границ  
населенных пунктов, территориальных зон**

Прохождение границы		Описание прохождения границы
от точки	до точки	
1	2	3
н594	н595	-
н595	н596	-
н596	н597	-
н597	н598	-
н598	н599	-
н599	н600	-
н600	н601	-
н601	н602	-
н602	н603	-
н603	н604	-
н604	н605	-
н605	н606	-
н606	н607	-
н607	н608	-
н608	н609	-
н609	н610	-
н610	н611	-
н611	н612	-
н612	н613	-
н613	н614	-
н614	н615	-
н615	н616	-
н616	н617	-
н617	н618	-
н618	н619	-
н619	н620	-
н620	н621	-
н621	н622	-
н622	н623	-
н623	н624	-
н624	н625	-
н625	н626	-
н626	н627	-
н627	н628	-
н628	н629	-
н629	н630	-

**Текстовое описание местоположения границ  
населенных пунктов, территориальных зон**

Прохождение границы		Описание прохождения границы
от точки	до точки	
1	2	3
н630	н631	-
н631	н632	-
н632	н633	-
н633	н634	-
н634	н635	-
н635	н636	-
н636	н637	-
н637	н638	-
н638	н639	-
н639	н640	-
н640	н641	-
н641	н642	-
н642	н643	-
н643	н644	-
н644	н645	-
н645	н646	-
н646	н647	-
н647	н648	-
н648	н649	-
н649	н650	-
н650	н651	-
н651	н652	-
н652	н653	-
н653	н654	-
н654	н655	-
н655	н656	-
н656	н657	-
н657	н658	-
н658	н659	-
н659	н660	-
н660	н661	-
н661	н662	-
н662	н663	-
н663	н664	-
н664	н665	-
н665	н666	-

**Текстовое описание местоположения границ  
населенных пунктов, территориальных зон**

Прохождение границы		Описание прохождения границы
от точки	до точки	
1	2	3
н666	н667	-
н667	н668	-
н668	н669	-
н669	н670	-
н670	н671	-
н671	н672	-
н672	н673	-
н673	н674	-
н674	н675	-
н675	н676	-
н676	н677	-
н677	н678	-
н678	н679	-
н679	н680	-
н680	н681	-
н681	н682	-
н682	н683	-
н683	н684	-
н684	н685	-
н685	н686	-
н686	н687	-
н687	н688	-
н688	н689	-
н689	н690	-
н690	н691	-
н691	н692	-
н692	н693	-
н693	н694	-
н694	н695	-
н695	н696	-
н696	н697	-
н697	н698	-
н698	н699	-
н699	н700	-
н700	н701	-
н701	н702	-

**Текстовое описание местоположения границ  
населенных пунктов, территориальных зон**

Прохождение границы		Описание прохождения границы
от точки	до точки	
1	2	3
н702	н703	-
н703	н704	-
н704	н705	-
н705	н706	-
н706	н707	-
н707	н708	-
н708	н709	-
н709	н710	-
н710	н711	-
н711	н712	-
н712	н713	-
н713	н714	-
н714	н715	-
н715	н716	-
н716	н717	-
н717	н718	-
н718	н719	-
н719	н720	-
н720	н721	-
н721	н722	-
н722	н723	-
н723	н724	-
н724	н725	-
н725	н726	-
н726	н727	-
н727	н728	-
н728	н729	-
н729	н730	-
н730	н731	-
н731	н732	-
н732	н733	-
н733	н734	-
н734	н735	-
н735	н736	-
н736	н737	-
н737	н738	-

**Текстовое описание местоположения границ  
населенных пунктов, территориальных зон**

Прохождение границы		Описание прохождения границы
от точки	до точки	
1	2	3
н738	н739	-
н739	н740	-
н740	н741	-
н741	н742	-
н742	н743	-
н743	н744	-
н744	н745	-
н745	н746	-
н746	н747	-
н747	н748	-
н748	н749	-
н749	н750	-
н750	н751	-
н751	н752	-
н752	н753	-
н753	н754	-
н754	н755	-
н755	н756	-
н756	н757	-
н757	н758	-
н758	н759	-
н759	н760	-
н760	н761	-
н761	н762	-
н762	н763	-
н763	н764	-
н764	н765	-
н765	н766	-
н766	н767	-
н767	н768	-
н768	н769	-
н769	н770	-
н770	н771	-
н771	н772	-
н772	н773	-
н773	н774	-



**Текстовое описание местоположения границ  
населенных пунктов, территориальных зон**

Прохождение границы		Описание прохождения границы
от точки	до точки	
1	2	3
н774	н775	-
н775	н776	-
н776	н777	-
н777	н778	-
н778	н779	-
н779	н780	-
н780	н781	-
н781	н782	-
н782	н783	-
н783	н784	-
н784	н785	-
н785	н786	-
н786	н787	-
н787	н788	-
н788	н789	-
н789	н790	-
н790	н791	-
н791	н792	-
н792	н793	-
н793	н794	-
н794	н795	-
н795	н796	-
н796	н797	-
н797	н798	-
н798	н799	-
н799	н800	-
н800	н801	-
н801	н802	-
н802	н803	-
н803	н804	-
н804	н805	-
н805	н806	-
н806	н807	-
н807	н808	-
н808	н809	-
н809	н810	-

**Текстовое описание местоположения границ  
населенных пунктов, территориальных зон**

Прохождение границы		Описание прохождения границы
от точки	до точки	
1	2	3
н810	н811	-
н811	н812	-
н812	н813	-
н813	н814	-
н814	н815	-
н815	н816	-
н816	н817	-
н817	н818	-
н818	н819	-
н819	н820	-
н820	н821	-
н821	н822	-
н822	н823	-
н823	н824	-
н824	н825	-
н825	н826	-
н826	н827	-
н827	н828	-
н828	н829	-
н829	н830	-
н830	н831	-
н831	н832	-
н832	н833	-
н833	н834	-
н834	н835	-
н835	н836	-
н836	н837	-
н837	н838	-
н838	н839	-
н839	н840	-
н840	н841	-
н841	н842	-
н842	н843	-
н843	н844	-
н844	н845	-
н845	н846	-

**Текстовое описание местоположения границ  
населенных пунктов, территориальных зон**

Прохождение границы		Описание прохождения границы
от точки	до точки	
1	2	3
н846	н847	-
н847	н848	-
н848	н849	-
н849	н850	-
н850	н851	-
н851	н852	-
н852	н853	-
н853	н854	-
н854	н855	-
н855	н856	-
н856	н857	-
н857	н858	-
н858	н859	-
н859	н860	-
н860	н861	-
н861	н862	-
н862	н863	-
н863	н864	-
н864	н865	-
н865	н866	-
н866	н867	-
н867	н868	-
н868	н869	-
н869	н870	-
н870	н871	-
н871	н872	-
н872	н873	-
н873	н874	-
н874	н875	-
н875	н876	-
н876	н877	-
н877	н878	-
н878	н879	-
н879	н880	-
н880	н881	-
н881	н882	-

**Текстовое описание местоположения границ  
населенных пунктов, территориальных зон**

Прохождение границы		Описание прохождения границы
от точки	до точки	
1	2	3
н882	н883	-
н883	н884	-
н884	н885	-
н885	н886	-
н886	н887	-
н887	н888	-
н888	н889	-
н889	н890	-
н890	н891	-
н891	н892	-
н892	н893	-
н893	н894	-
н894	н895	-
н895	н896	-
н896	н897	-
н897	н898	-
н898	н899	-
н899	н900	-
н900	н901	-
н901	н902	-
н902	н903	-
н903	н904	-
н904	н905	-
н905	н906	-
н906	н907	-
н907	н908	-
н908	н909	-
н909	н910	-
н910	н911	-
н911	н912	-
н912	н913	-
н913	н914	-
н914	н915	-
н915	н916	-
н916	н917	-
н917	н918	-

**Текстовое описание местоположения границ  
населенных пунктов, территориальных зон**

Прохождение границы		Описание прохождения границы
от точки	до точки	
1	2	3
н918	н919	-
н919	н920	-
н920	н921	-
н921	н922	-
н922	н923	-
н923	н924	-
н924	н925	-
н925	н926	-
н926	н927	-
н927	н928	-
н928	н929	-
н929	н930	-
н930	н931	-
н931	н932	-
н932	н933	-
н933	н934	-
н934	н935	-
н935	н936	-
н936	н937	-
н937	н938	-
н938	н939	-
н939	н940	-
н940	н941	-
н941	н942	-
н942	н943	-
н943	н944	-
н944	н945	-
н945	н946	-
н946	н947	-
н947	н948	-
н948	н949	-
н949	н950	-
н950	н951	-
н951	н952	-
н952	н953	-
н953	н954	-

**Текстовое описание местоположения границ  
населенных пунктов, территориальных зон**

Прохождение границы		Описание прохождения границы
от точки	до точки	
1	2	3
н954	н955	-
н955	н956	-
н956	н957	-
н957	н958	-
н958	н959	-
н959	н960	-
н960	н961	-
н961	н962	-
н962	н963	-
н963	н964	-
н964	н965	-
н965	н966	-
н966	н967	-
н967	н968	-
н968	н969	-
н969	н970	-
н970	н971	-
н971	н972	-
н972	н973	-
н973	н974	-
н974	н975	-
н975	н976	-
н976	н977	-
н977	н978	-
н978	н979	-
н979	н980	-
н980	н981	-
н981	н982	-
н982	н983	-
н983	н984	-
н984	н985	-
н985	н986	-
н986	н987	-
н987	н988	-
н988	н989	-
н989	н990	-

**Текстовое описание местоположения границ  
населенных пунктов, территориальных зон**

Прохождение границы		Описание прохождения границы
от точки	до точки	
1	2	3
н990	н991	-
н991	н992	-
н992	н993	-
н993	н994	-
н994	н995	-
н995	н996	-
н996	н997	-
н997	н998	-
н998	н999	-
н999	н1000	-
н1000	н1001	-
н1001	н1002	-
н1002	н1003	-
н1003	н1004	-
н1004	н1005	-
н1005	н1006	-
н1006	н1007	-
н1007	н1008	-
н1008	н1009	-
н1009	н1010	-
н1010	н1011	-
н1011	н1012	-
н1012	н1013	-
н1013	н1014	-
н1014	н1015	-
н1015	н1016	-
н1016	н1017	-
н1017	н1018	-
н1018	н1019	-
н1019	н1020	-
н1020	н1021	-
н1021	н1022	-
н1022	н1023	-
н1023	н1024	-
н1024	н1025	-
н1025	н1026	-

**Текстовое описание местоположения границ  
населенных пунктов, территориальных зон**

Прохождение границы		Описание прохождения границы
от точки	до точки	
1	2	3
н1026	н1027	-
н1027	н1028	-
н1028	н1029	-
н1029	н1030	-
н1030	н1031	-
н1031	н1032	-
н1032	н1033	-
н1033	н1034	-
н1034	н1035	-
н1035	н1036	-
н1036	н1037	-
н1037	н1038	-
н1038	н1039	-
н1039	н1040	-
н1040	н1041	-
н1041	н1042	-
н1042	н1043	-
н1043	н1044	-
н1044	н1045	-
н1045	н1046	-
н1046	н1047	-
н1047	н1048	-
н1048	н1049	-
н1049	н1050	-
н1050	н1051	-
н1051	н1052	-
н1052	н1053	-
н1053	н1054	-
н1054	н1055	-
н1055	н1056	-
н1056	н1057	-
н1057	н1058	-
н1058	н1059	-
н1059	н1060	-
н1060	н1061	-
н1061	н1062	-



**Текстовое описание местоположения границ  
населенных пунктов, территориальных зон**

Прохождение границы		Описание прохождения границы
от точки	до точки	
1	2	3
н1062	н1063	-
н1063	н1064	-
н1064	н1065	-
н1065	н1066	-
н1066	н1067	-
н1067	н1068	-
н1068	н1069	-
н1069	н1070	-
н1070	н1071	-
н1071	н1072	-
н1072	н1073	-
н1073	н1074	-
н1074	н1075	-
н1075	н1076	-
н1076	н1077	-
н1077	н1078	-
н1078	н1079	-
н1079	н1080	-
н1080	н1081	-
н1081	н1082	-
н1082	н1083	-
н1083	н1084	-
н1084	н1085	-
н1085	н1086	-
н1086	н1087	-
н1087	н1088	-
н1088	н1089	-
н1089	н1090	-
н1090	н1091	-
н1091	н1092	-
н1092	н1093	-
н1093	н1094	-
н1094	н1095	-
н1095	н1096	-
н1096	н1097	-
н1097	н1098	-

**Текстовое описание местоположения границ  
населенных пунктов, территориальных зон**

Прохождение границы		Описание прохождения границы
от точки	до точки	
1	2	3
н1098	н1099	-
н1099	н1100	-
н1100	н1101	-
н1101	н1102	-
н1102	н1103	-
н1103	н1104	-
н1104	н1105	-
н1105	н1106	-
н1106	н1107	-
н1107	н1108	-
н1108	н1109	-
н1109	н1110	-
н1110	н1111	-
н1111	н1112	-
н1112	н1113	-
н1113	н1114	-
н1114	н1115	-
н1115	н1116	-
н1116	н1117	-
н1117	н1118	-
н1118	н1119	-
н1119	н1120	-
н1120	н1121	-
н1121	н1122	-
н1122	н1123	-
н1123	н1124	-
н1124	н1125	-
н1125	н1126	-
н1126	н1127	-
н1127	н1128	-
н1128	н1129	-
н1129	н1130	-
н1130	н1131	-
н1131	н1132	-
н1132	н1133	-
н1133	н1134	-

**Текстовое описание местоположения границ  
населенных пунктов, территориальных зон**

Прохождение границы		Описание прохождения границы
от точки	до точки	
1	2	3
н1134	н1135	-
н1135	н1136	-
н1136	н1137	-
н1137	н1138	-
н1138	н1139	-
н1139	н1140	-
н1140	н1141	-
н1141	н1142	-
н1142	н1143	-
н1143	н1144	-
н1144	н1145	-
н1145	н1146	-
н1146	н1147	-
н1147	н1148	-
н1148	н1149	-
н1149	н1150	-
н1150	н1151	-
н1151	н1152	-
н1152	н1153	-
н1153	н1154	-
н1154	н1155	-
н1155	н1156	-
н1156	н1157	-
н1157	н1158	-
н1158	н1159	-
н1159	н1160	-
н1160	н1161	-
н1161	н1162	-
н1162	н1163	-
н1163	н1164	-
н1164	н1165	-
н1165	н1166	-
н1166	н1167	-
н1167	н1168	-
н1168	н1169	-
н1169	н1170	-

**Текстовое описание местоположения границ  
населенных пунктов, территориальных зон**

Прохождение границы		Описание прохождения границы
от точки	до точки	
1	2	3
н1170	н1171	-
н1171	н1172	-
н1172	н1173	-
н1173	н1174	-
н1174	н1175	-
н1175	н1176	-
н1176	н1177	-
н1177	н1178	-
н1178	н1179	-
н1179	н1180	-
н1180	н1181	-
н1181	н1182	-
н1182	н1183	-
н1183	н1184	-
н1184	н1185	-
н1185	н1186	-
н1186	н1187	-
н1187	н1188	-
н1188	н1189	-
н1189	н1190	-
н1190	н1191	-
н1191	н1192	-
н1192	н1193	-
н1193	н1194	-
н1194	н1195	-
н1195	н1196	-
н1196	н1197	-
н1197	н1198	-
н1198	н1199	-
н1199	н1200	-
н1200	н1201	-
н1201	н1202	-
н1202	н1203	-
н1203	н1204	-
н1204	н1205	-
н1205	н1206	-

**Текстовое описание местоположения границ  
населенных пунктов, территориальных зон**

Прохождение границы		Описание прохождения границы
от точки	до точки	
1	2	3
н1206	н1207	-
н1207	н1208	-
н1208	н1209	-
н1209	н1210	-
н1210	н1211	-
н1211	н1212	-
н1212	н1213	-
н1213	н1214	-
н1214	н1215	-
н1215	н1216	-
н1216	н1217	-
н1217	н1218	-
н1218	н1219	-
н1219	н1220	-
н1220	н1221	-
н1221	н1222	-
н1222	н1223	-
н1223	н1224	-
н1224	н1225	-
н1225	н1226	-
н1226	н1227	-
н1227	н1228	-
н1228	н1229	-
н1229	н1230	-
н1230	н1231	-
н1231	н1232	-
н1232	н1233	-
н1233	н1234	-
н1234	н1235	-
н1235	н1236	-
н1236	н1237	-
н1237	н1238	-
н1238	н1239	-
н1239	н1240	-
н1240	н1241	-
н1241	н1242	-

**Текстовое описание местоположения границ  
населенных пунктов, территориальных зон**

Прохождение границы		Описание прохождения границы
от точки	до точки	
1	2	3
н1242	н1243	-
н1243	н1244	-
н1244	н1245	-
н1245	н1246	-
н1246	н1247	-
н1247	н1248	-
н1248	н1249	-
н1249	н1250	-
н1250	н1251	-
н1251	н1252	-
н1252	н1253	-
н1253	н1254	-
н1254	н1255	-
н1255	н1256	-
н1256	н1257	-
н1257	н1258	-
н1258	н1259	-
н1259	н1260	-
н1260	н1261	-
н1261	н1262	-
н1262	н1263	-
н1263	н1264	-
н1264	н1265	-
н1265	н1266	-
н1266	н1267	-
н1267	н1268	-
н1268	н1269	-
н1269	н1270	-
н1270	н1271	-
н1271	н1272	-
н1272	н1273	-
н1273	н1274	-
н1274	н1275	-
н1275	н1276	-
н1276	н1277	-
н1277	н1278	-

**Текстовое описание местоположения границ  
населенных пунктов, территориальных зон**

Прохождение границы		Описание прохождения границы
от точки	до точки	
1	2	3
н1278	н1279	-
н1279	н1280	-
н1280	н1281	-
н1281	н1282	-
н1282	н1283	-
н1283	н1284	-
н1284	н1285	-
н1285	н1286	-
н1286	н1287	-
н1287	н1288	-
н1288	н1289	-
н1289	н1290	-
н1290	н1291	-
н1291	н1292	-
н1292	н1293	-
н1293	н1294	-
н1294	н1295	-
н1295	н1296	-
н1296	н1297	-
н1297	н1298	-
н1298	н1299	-
н1299	н1300	-
н1300	н1301	-
н1301	н1302	-
н1302	н1303	-
н1303	н1304	-
н1304	н1305	-
н1305	н1306	-
н1306	н1307	-
н1307	н1308	-
н1308	н1309	-
н1309	н1310	-
н1310	н1311	-
н1311	н1312	-
н1312	н1313	-
н1313	н1314	-

**Текстовое описание местоположения границ  
населенных пунктов, территориальных зон**

Прохождение границы		Описание прохождения границы
от точки	до точки	
1	2	3
н1314	н1315	-
н1315	н1316	-
н1316	н1317	-
н1317	н1318	-
н1318	н1319	-
н1319	н1320	-
н1320	н1321	-
н1321	н1322	-
н1322	н1323	-
н1323	н1324	-
н1324	н1325	-
н1325	н1326	-
н1326	н1327	-
н1327	н1328	-
н1328	н1329	-
н1329	н1330	-
н1330	н1331	-
н1331	н1332	-
н1332	н1333	-
н1333	н1334	-
н1334	н1335	-
н1335	н1336	-
н1336	н1337	-
н1337	н1338	-
н1338	н1339	-
н1339	н1340	-
н1340	н1341	-
н1341	н1342	-
н1342	н1343	-
н1343	н1344	-
н1344	н1345	-
н1345	н1346	-
н1346	н1347	-
н1347	н1348	-
н1348	н1349	-
н1349	н1350	-



**Текстовое описание местоположения границ  
населенных пунктов, территориальных зон**

Прохождение границы		Описание прохождения границы
от точки	до точки	
1	2	3
н1350	н1351	-
н1351	н1352	-
н1352	н1353	-
н1353	н1354	-
н1354	н1355	-
н1355	н1356	-
н1356	н1357	-
н1357	н1358	-
н1358	н1359	-
н1359	н1360	-
н1360	н1361	-
н1361	н1362	-
н1362	н1363	-
н1363	н1364	-
н1364	н1365	-
н1365	н1366	-
н1366	н1367	-
н1367	н1368	-
н1368	н1369	-
н1369	н1370	-
н1370	н1371	-
н1371	н1372	-
н1372	н1373	-
н1373	н1374	-
н1374	н1375	-
н1375	н1376	-
н1376	н1377	-
н1377	н1378	-
н1378	н1379	-
н1379	н1380	-
н1380	н1381	-
н1381	н1382	-
н1382	н1383	-
н1383	н1384	-
н1384	н1385	-
н1385	н1386	-

**Текстовое описание местоположения границ  
населенных пунктов, территориальных зон**

Прохождение границы		Описание прохождения границы
от точки	до точки	
1	2	3
н1386	н1387	-
н1387	н1388	-
н1388	н1389	-
н1389	н1390	-
н1390	н1391	-
н1391	н1392	-
н1392	н1393	-
н1393	н1394	-
н1394	н1395	-
н1395	н1396	-
н1396	н1397	-
н1397	н1398	-
н1398	н1399	-
н1399	н1400	-
н1400	н1401	-
н1401	н1402	-
н1402	н1403	-
н1403	н1404	-
н1404	н1405	-
н1405	н1406	-
н1406	н1407	-
н1407	н1408	-
н1408	н1409	-
н1409	н1410	-
н1410	н1411	-
н1411	н1412	-
н1412	н1413	-
н1413	н1414	-
н1414	н1415	-
н1415	н1416	-
н1416	н1417	-
н1417	н1418	-
н1418	н1419	-
н1419	н1420	-
н1420	н1421	-
н1421	н1422	-

**Текстовое описание местоположения границ  
населенных пунктов, территориальных зон**

Прохождение границы		Описание прохождения границы
от точки	до точки	
1	2	3
н1422	н1423	-
н1423	н1424	-
н1424	н1425	-
н1425	н1426	-
н1426	н1427	-
н1427	н1428	-
н1428	н1429	-
н1429	н1430	-
н1430	н1431	-
н1431	н1432	-
н1432	н1433	-
н1433	н1434	-
н1434	н1435	-
н1435	н1436	-
н1436	н1437	-
н1437	н1438	-
н1438	н1439	-
н1439	н1440	-
н1440	н1441	-
н1441	н1442	-
н1442	н1443	-
н1443	н1444	-
н1444	н1445	-
н1445	н1446	-
н1446	н1447	-
н1447	н1448	-
н1448	н1449	-
н1449	н1450	-
н1450	н1451	-
н1451	н1452	-
н1452	н1453	-
н1453	н1454	-
н1454	н1455	-
н1455	н1456	-
н1456	н1457	-
н1457	н1458	-

**Текстовое описание местоположения границ  
населенных пунктов, территориальных зон**

Прохождение границы		Описание прохождения границы
от точки	до точки	
1	2	3
н1458	н1459	-
н1459	н1460	-
н1460	н1461	-
н1461	н1462	-
н1462	н1463	-
н1463	н1464	-
н1464	н1465	-
н1465	н1466	-
н1466	н1467	-
н1467	н1468	-
н1468	н1469	-
н1469	н1470	-
н1470	н1471	-
н1471	н1472	-
н1472	н1473	-
н1473	н1474	-
н1474	н1475	-
н1475	н1476	-
н1476	н1477	-
н1477	н1478	-
н1478	н1479	-
н1479	н1480	-
н1480	н1481	-
н1481	н1482	-
н1482	н1483	-
н1483	н1484	-
н1484	н1485	-
н1485	н1486	-
н1486	н1487	-
н1487	н1488	-
н1488	н1489	-
н1489	н1490	-
н1490	н1491	-
н1491	н1492	-
н1492	н1493	-
н1493	н1494	-

**Текстовое описание местоположения границ  
населенных пунктов, территориальных зон**

Прохождение границы		Описание прохождения границы
от точки	до точки	
1	2	3
н1494	н1495	-
н1495	н1496	-
н1496	н1497	-
н1497	н1498	-
н1498	н1499	-
н1499	н1500	-
н1500	н1501	-
н1501	н1502	-
н1502	н1503	-
н1503	н1504	-
н1504	н1505	-
н1505	н1506	-
н1506	н1507	-
н1507	н1508	-
н1508	н1509	-
н1509	н1510	-
н1510	н1511	-
н1511	н1512	-
н1512	н1513	-
н1513	н1514	-
н1514	н1515	-
н1515	н1516	-
н1516	н1517	-
н1517	н1518	-
н1518	н1519	-
н1519	н1520	-
н1520	н1521	-
н1521	н1522	-
н1522	н1523	-
н1523	н1524	-
н1524	н1525	-
н1525	н1526	-
н1526	н1527	-
н1527	н1528	-
н1528	н1529	-
н1529	н1530	-

**Текстовое описание местоположения границ  
населенных пунктов, территориальных зон**

Прохождение границы		Описание прохождения границы
от точки	до точки	
1	2	3
н1530	н1531	-
н1531	н1532	-
н1532	н1533	-
н1533	н1534	-
н1534	н1535	-
н1535	н1536	-
н1536	н1537	-
н1537	н1538	-
н1538	н1539	-
н1539	н1540	-
н1540	н1541	-
н1541	н1542	-
н1542	н1543	-
н1543	н1544	-
н1544	н1545	-
н1545	н1546	-
н1546	н1547	-
н1547	н1548	-
н1548	н1549	-
н1549	н1550	-
н1550	н1551	-
н1551	н1552	-
н1552	н1553	-
н1553	н1554	-
н1554	н1555	-
н1555	н1556	-
н1556	н1557	-
н1557	н1558	-
н1558	н1559	-
н1559	н1560	-
н1560	н1561	-
н1561	н1562	-
н1562	н1563	-
н1563	н1564	-
н1564	н1565	-
н1565	н1566	-

**Текстовое описание местоположения границ  
населенных пунктов, территориальных зон**

Прохождение границы		Описание прохождения границы
от точки	до точки	
1	2	3
н1566	н1567	-
н1567	н1568	-
н1568	н1569	-
н1569	н1570	-
н1570	н1571	-
н1571	н1572	-
н1572	н1573	-
н1573	н1574	-
н1574	н1575	-
н1575	н1576	-
н1576	н1577	-
н1577	н1578	-
н1578	н1579	-
н1579	н1580	-
н1580	н1581	-
н1581	н1582	-
н1582	н1583	-
н1583	н1584	-
н1584	н1585	-
н1585	н1586	-
н1586	н1587	-
н1587	н1588	-
н1588	н1589	-
н1589	н1590	-
н1590	н1591	-
н1591	н1592	-
н1592	н1593	-
н1593	н1594	-
н1594	н1595	-
н1595	н1596	-
н1596	н1597	-
н1597	н1598	-
н1598	н1599	-
н1599	н1600	-
н1600	н1601	-
н1601	н1602	-

**Текстовое описание местоположения границ  
населенных пунктов, территориальных зон**

Прохождение границы		Описание прохождения границы
от точки 1	до точки 2	
		3
н1602	н1603	-
н1603	н1604	-
н1604	н1605	-
н1605	н1606	-
н1606	н1607	-
н1607	н1608	-
н1608	н1609	-
н1609	н1610	-
н1610	н1611	-
н1611	н1612	-
н1612	н1613	-
н1613	н1614	-
н1614	н1615	-
н1615	н1616	-
н1616	н1617	-
н1617	н1618	-
н1618	н1619	-
н1619	н1620	-
н1620	н1621	-
н1621	н1622	-
н1622	н1623	-
н1623	н1624	-
н1624	н1625	-
н1625	н1626	-
н1626	н1627	-
н1627	н1628	-
н1628	н1629	-
н1629	н1630	-
н1630	н1631	-
н1631	н1632	-
н1632	н1633	-
н1633	562	-
н1634	н1635	-
н1635	н1636	-
н1636	н1637	-
н1637	н1638	-



**Текстовое описание местоположения границ  
населенных пунктов, территориальных зон**

Прохождение границы		Описание прохождения границы
от точки	до точки	
1	2	3
н1638	н1639	-
н1639	н1640	-
н1640	н1634	-
1641	1642	-
1642	1643	-
1643	1644	-
1644	1645	-
1645	1646	-
1646	1641	-
1754	1755	-
1755	1756	-
1756	1757	-
1757	1758	-
1758	1759	-
1759	1760	-
1760	1761	-
1761	1762	-
1762	1763	-
1763	1764	-
1764	1765	-
1765	1766	-
1766	1767	-
1767	1768	-
1768	1769	-
1769	1770	-
1770	1771	-
1771	1772	-
1772	1773	-
1773	1774	-
1774	1775	-
1775	1776	-
1776	1777	-
1777	1778	-
1778	1779	-
1779	1780	-
1780	1781	-

**Текстовое описание местоположения границ  
населенных пунктов, территориальных зон**

Прохождение границы		Описание прохождения границы
от точки	до точки	
1	2	3
1781	1782	-
1782	1783	-
1783	1784	-
1784	1785	-
1785	1786	-
1786	1787	-
1787	1788	-
1788	1789	-
1789	1790	-
1790	1791	-
1791	1792	-
1792	1793	-
1793	1794	-
1794	1795	-
1795	1796	-
1796	1797	-
1797	1798	-
1798	1799	-
1799	1800	-
1800	1801	-
1801	1802	-
1802	1803	-
1803	1804	-
1804	1805	-
1805	1806	-
1806	1807	-
1807	1808	-
1808	1809	-
1809	1810	-
1810	1811	-
1811	1812	-
1812	1813	-
1813	1814	-
1814	1815	-
1815	1816	-
1816	1817	-

**Текстовое описание местоположения границ  
населенных пунктов, территориальных зон**

Прохождение границы		Описание прохождения границы
от точки	до точки	
1	2	3
1817	1754	-
1860	1861	-
1861	1862	-
1862	1863	-
1863	1864	-
1864	1865	-
1865	1866	-
1866	1867	-
1867	1868	-
1868	1869	-
1869	1870	-
1870	1871	-
1871	1872	-
1872	1873	-
1873	1874	-
1874	1875	-
1875	1876	-
1876	1877	-
1877	1878	-
1878	1879	-
1879	1880	-
1880	1881	-
1881	1882	-
1882	1883	-
1883	1884	-
1884	1885	-
1885	1886	-
1886	1887	-
1887	1888	-
1888	1889	-
1889	1890	-
1890	1891	-
1891	1892	-
1892	1893	-
1893	1894	-
1894	1895	-

**Текстовое описание местоположения границ  
населенных пунктов, территориальных зон**

Прохождение границы		Описание прохождения границы
от точки	до точки	
1	2	3
1895	н1896	-
н1896	н1897	-
н1897	н1898	-
н1898	н1899	-
н1899	н1900	-
н1900	н1901	-
н1901	н1902	-
н1902	н1903	-
н1903	н1904	-
н1904	н1905	-
н1905	н1906	-
н1906	н1907	-
н1907	н1908	-
н1908	н1909	-
н1909	н1910	-
н1910	н1911	-
н1911	н1912	-
н1912	н1913	-
н1913	н1914	-
н1914	н1915	-
н1915	н1916	-
н1916	н1917	-
н1917	н1918	-
н1918	н1919	-
н1919	н1920	-
н1920	н1921	-
н1921	н1922	-
н1922	н1923	-
н1923	н1924	-
н1924	н1925	-
н1925	н1926	-
н1926	н1927	-
н1927	н1928	-
н1928	н1929	-
н1929	н1930	-
н1930	н1931	-

**Текстовое описание местоположения границ  
населенных пунктов, территориальных зон**

Прохождение границы		Описание прохождения границы
от точки	до точки	
1	2	3
н1931	н1932	-
н1932	н1933	-
н1933	н1934	-
н1934	н1935	-
н1935	н1936	-
н1936	н1937	-
н1937	н1938	-
н1938	н1939	-
н1939	н1940	-
н1940	н1941	-
н1941	н1942	-
н1942	н1943	-
н1943	н1944	-
н1944	н1945	-
н1945	н1946	-
н1946	н1947	-
н1947	н1948	-
н1948	н1949	-
н1949	н1950	-
н1950	н1951	-
н1951	н1952	-
н1952	н1953	-
н1953	н1954	-
н1954	н1955	-
н1955	н1956	-
н1956	н1957	-
н1957	н1958	-
н1958	н1959	-
н1959	н1960	-
н1960	н1961	-
н1961	н1962	-
н1962	н1963	-
н1963	н1964	-
н1964	н1965	-
н1965	н1966	-
н1966	н1967	-

**Текстовое описание местоположения границ  
населенных пунктов, территориальных зон**

Прохождение границы		Описание прохождения границы
от точки	до точки	
1	2	3
н1967	н1968	-
н1968	н1969	-
н1969	н1970	-
н1970	н1971	-
н1971	н1972	-
н1972	н1973	-
н1973	н1974	-
н1974	н1975	-
н1975	н1976	-
н1976	н1977	-
н1977	н1978	-
н1978	н1979	-
н1979	н1980	-
н1980	н1981	-
н1981	н1982	-
н1982	н1983	-
н1983	н1984	-
н1984	н1985	-
н1985	н1986	-
н1986	н1987	-
н1987	н1988	-
н1988	н1989	-
н1989	н1990	-
н1990	н1991	-
н1991	н1992	-
н1992	н1993	-
н1993	н1994	-
н1994	н1995	-
н1995	н1996	-
н1996	н1997	-
н1997	н1998	-
н1998	н1999	-
н1999	н2000	-
н2000	н2001	-
н2001	н2002	-
н2002	н2003	-

**Текстовое описание местоположения границ  
населенных пунктов, территориальных зон**

Прохождение границы		Описание прохождения границы
от точки	до точки	
1	2	3
н2003	н2004	-
н2004	н2005	-
н2005	н2006	-
н2006	н2007	-
н2007	н2008	-
н2008	н2009	-
н2009	н2010	-
н2010	н2011	-
н2011	н2012	-
н2012	н2013	-
н2013	н2014	-
н2014	н2015	-
н2015	н2016	-
н2016	н2017	-
н2017	н2018	-
н2018	н2019	-
н2019	н2020	-
н2020	н2021	-
н2021	н2022	-
н2022	н2023	-
н2023	н2024	-
н2024	н2025	-
н2025	н2026	-
н2026	н2027	-
н2027	н2028	-
н2028	н2029	-
н2029	н2030	-
н2030	н2031	-
н2031	н2032	-
н2032	н2033	-
н2033	н2034	-
н2034	н2035	-
н2035	н2036	-
н2036	н2037	-
н2037	н2038	-
н2038	н2039	-

**Текстовое описание местоположения границ  
населенных пунктов, территориальных зон**

Прохождение границы		Описание прохождения границы
от точки	до точки	
1	2	3
н2039	н2040	-
н2040	н2041	-
н2041	н2042	-
н2042	н2043	-
н2043	н2044	-
н2044	н2045	-
н2045	н2046	-
н2046	н2047	-
н2047	н2048	-
н2048	н2049	-
н2049	н2050	-
н2050	н2051	-
н2051	н2052	-
н2052	н2053	-
н2053	н2054	-
н2054	н2055	-
н2055	н2056	-
н2056	н2057	-
н2057	н2058	-
н2058	н2059	-
н2059	н2060	-
н2060	н2061	-
н2061	н2062	-
н2062	н2063	-
н2063	н2064	-
н2064	н2065	-
н2065	н2066	-
н2066	н2067	-
н2067	н2068	-
н2068	н2069	-
н2069	н2070	-
н2070	н2071	-
н2071	н2072	-
н2072	н2073	-
н2073	н2074	-
н2074	н2075	-



**Текстовое описание местоположения границ  
населенных пунктов, территориальных зон**

Прохождение границы		Описание прохождения границы
от точки	до точки	
1	2	3
н2075	н2076	-
н2076	н2077	-
н2077	н2078	-
н2078	н2079	-
н2079	н2080	-
н2080	н2081	-
н2081	н2082	-
н2082	н2083	-
н2083	н2084	-
н2084	н2085	-
н2085	н2086	-
н2086	н2087	-
н2087	н2088	-
н2088	н2089	-
н2089	н2090	-
н2090	н2091	-
н2091	н2092	-
н2092	н2093	-
н2093	н2094	-
н2094	н2095	-
н2095	н2096	-
н2096	н2097	-
н2097	н2098	-
н2098	н2099	-
н2099	н2100	-
н2100	н2101	-
н2101	н2102	-
н2102	н2103	-
н2103	н2104	-
н2104	н2105	-
н2105	н2106	-
н2106	н2107	-
н2107	н2108	-
н2108	н2109	-
н2109	н2110	-
н2110	н2111	-

**Текстовое описание местоположения границ  
населенных пунктов, территориальных зон**

Прохождение границы		Описание прохождения границы
от точки	по точке	
1	2	3
н2111	н2112	-
н2112	н2113	-
н2113	н2114	-
н2114	н2115	-
н2115	н2116	-
н2116	н2117	-
н2117	н2118	-
н2118	н2119	-
н2119	н2120	-
н2120	н2121	-
н2121	н2122	-
н2122	н2123	-
н2123	н2124	-
н2124	н2125	-
н2125	н2126	-
н2126	н2127	-
н2127	н2128	-
н2128	н2129	-
н2129	н2130	-
н2130	н2131	-
н2131	н2132	-
н2132	н2133	-
н2133	н2134	-
н2134	н2135	-
н2135	н2136	-
н2136	н2137	-
н2137	н2138	-
н2138	н2139	-
н2139	н2140	-
н2140	н2141	-
н2141	н2142	-
н2142	н2143	-
н2143	н2144	-
н2144	н2145	-
н2145	н2146	-
н2146	н2147	-

**Текстовое описание местоположения границ  
населенных пунктов, территориальных зон**

Прохождение границы		Описание прохождения границы
от точки	по точке	
1	2	3
н2147	н2148	-
н2148	н2149	-
н2149	н2150	-
н2150	н2151	-
н2151	н2152	-
н2152	н2153	-
н2153	н2154	-
н2154	н2155	-
н2155	н2156	-
н2156	н2157	-
н2157	н2158	-
н2158	н2159	-
н2159	н2160	-
н2160	н2161	-
н2161	н2162	-
н2162	н2163	-
н2163	н2164	-
н2164	н2165	-
н2165	н2166	-
н2166	н2167	-
н2167	н2168	-
н2168	н2169	-
н2169	н2170	-
н2170	н2171	-
н2171	н2172	-
н2172	н2173	-
н2173	н2174	-
н2174	н2175	-
н2175	н2176	-
н2176	н2177	-
н2177	н2178	-
н2178	н2179	-
н2179	н2180	-
н2180	н2181	-
н2181	н2182	-
н2182	н2183	-

**Текстовое описание местоположения границ  
населенных пунктов, территориальных зон**

Прохождение границы		Описание прохождения границы
от точки	до точки	
1	2	3
н2183	н2184	-
н2184	н2185	-
н2185	н2186	-
н2186	н2187	-
н2187	н2188	-
н2188	н2189	-
н2189	н2190	-
н2190	н2191	-
н2191	н2192	-
н2192	н2193	-
н2193	н2194	-
н2194	н2195	-
н2195	н2196	-
н2196	н2197	-
н2197	н2198	-
н2198	н2199	-
н2199	н2200	-
н2200	н2201	-
н2201	н2202	-
н2202	н2203	-
н2203	1860	-
2204	2205	-
2205	2206	-
2206	2207	-
2207	2208	-
2208	2209	-
2209	2210	-
2210	2211	-
2211	2212	-
2212	2213	-
2213	2214	-
2214	2215	-
2215	2216	-
2216	2217	-
2217	2218	-
2218	2219	-

**Текстовое описание местоположения границ  
населенных пунктов, территориальных зон**

Прохождение границы		Описание прохождения границы
от точки	до точки	
1	2	3
2219	2220	-
2220	2221	-
2221	2222	-
2222	2223	-
2223	2224	-
2224	н2225	-
н2225	н2226	-
н2226	н2227	-
н2227	н2228	-
н2228	н2229	-
н2229	н2230	-
н2230	н2231	-
н2231	н2232	-
н2232	н2233	-
н2233	н2234	-
н2234	н2235	-
н2235	н2236	-
н2236	н2237	-
н2237	н2238	-
н2238	н2239	-
н2239	н2240	-
н2240	н2241	-
н2241	н2242	-
н2242	н2243	-
н2243	н2244	-
н2244	н2245	-
н2245	н2246	-
н2246	н2247	-
н2247	н2248	-
н2248	н2249	-
н2249	н2250	-
н2250	н2251	-
н2251	н2252	-
н2252	н2253	-
н2253	н2254	-
н2254	н2255	-

**Текстовое описание местоположения границ  
населенных пунктов, территориальных зон**

Прохождение границы		Описание прохождения границы
от точки	до точки	
1	2	3
н2255	н2256	-
н2256	н2257	-
н2257	н2258	-
н2258	н2259	-
н2259	н2260	-
н2260	н2261	-
н2261	н2262	-
н2262	н2263	-
н2263	н2264	-
н2264	н2265	-
н2265	н2266	-
н2266	н2267	-
н2267	н2268	-
н2268	н2269	-
н2269	н2270	-
н2270	н2271	-
н2271	н2272	-
н2272	н2273	-
н2273	н2274	-
н2274	н2275	-
н2275	н2276	-
н2276	н2277	-
н2277	н2278	-
н2278	н2279	-
н2279	н2280	-
н2280	н2281	-
н2281	н2282	-
н2282	н2283	-
н2283	н2284	-
н2284	н2285	-
н2285	н2286	-
н2286	н2287	-
н2287	н2288	-
н2288	н2289	-
н2289	н2290	-
н2290	н2291	-

**Текстовое описание местоположения границ  
населенных пунктов, территориальных зон**

Прохождение границы		Описание прохождения границы
от точки	до точки	
1	2	3
н2291	н2292	-
н2292	н2293	-
н2293	н2294	-
н2294	н2295	-
н2295	н2296	-
н2296	н2297	-
н2297	н2298	-
н2298	н2299	-
н2299	н2300	-
н2300	н2301	-
н2301	н2302	-
н2302	н2303	-
н2303	н2304	-
н2304	н2305	-
н2305	н2306	-
н2306	н2307	-
н2307	н2308	-
н2308	н2309	-
н2309	2204	-
2310	2311	-
2311	2312	-
2312	2313	-
2313	2314	-
2314	2315	-
2315	2316	-
2316	2317	-
2317	2318	-
2318	2319	-
2319	2320	-
2320	2321	-
2321	2322	-
2322	2323	-
2323	2324	-
2324	2325	-
2325	2326	-
2326	2327	-

**Текстовое описание местоположения границ  
населенных пунктов, территориальных зон**

Прохождение границы		Описание прохождения границы
от точки	до точки	
1	2	3
2327	2328	-
2328	2329	-
2329	2330	-
2330	2331	-
2331	2332	-
2332	2333	-
2333	2334	-
2334	2335	-
2335	2336	-
2336	2337	-
2337	2338	-
2338	2339	-
2339	2340	-
2340	2341	-
2341	2342	-
2342	2343	-
2343	2344	-
2344	2345	-
2345	2346	-
2346	2347	-
2347	2348	-
2348	н2349	-
н2349	н2350	-
н2350	н2351	-
н2351	н2352	-
н2352	н2353	-
н2353	н2354	-
н2354	н2355	-
н2355	н2356	-
н2356	н2357	-
н2357	н2358	-
н2358	н2359	-
н2359	н2360	-
н2360	н2361	-
н2361	н2362	-
н2362	н2363	-



**Текстовое описание местоположения границ  
населенных пунктов, территориальных зон**

Прохождение границы		Описание прохождения границы
от точки	до точки	
1	2	3
н2363	н2364	-
н2364	н2365	-
н2365	н2366	-
н2366	н2367	-
н2367	2310	-
2368	2369	-
2369	2370	-
2370	2371	-
2371	2372	-
2372	2373	-
2373	2374	-
2374	2375	-
2375	2376	-
2376	2377	-
2377	2378	-
2378	н2379	-
н2379	н2380	-
н2380	н2381	-
н2381	н2382	-
н2382	н2383	-
н2383	н2384	-
н2384	н2385	-
н2385	н2386	-
н2386	н2387	-
н2387	н2388	-
н2388	н2389	-
н2389	н2390	-
н2390	н2391	-
н2391	н2392	-
н2392	н2393	-
н2393	н2394	-
н2394	н2395	-
н2395	н2396	-
н2396	н2397	-
н2397	н2398	-
н2398	н2399	-

**Текстовое описание местоположения границ  
населенных пунктов, территориальных зон**

Прохождение границы		Описание прохождения границы
от точки	до точки	
1	2	3
н2399	н2400	-
н2400	н2401	-
н2401	н2402	-
н2402	н2403	-
н2403	н2404	-
н2404	н2405	-
н2405	н2406	-
н2406	н2407	-
н2407	н2408	-
н2408	н2409	-
н2409	н2410	-
н2410	н2411	-
н2411	н2412	-
н2412	н2413	-
н2413	н2414	-
н2414	н2415	-
н2415	н2416	-
н2416	н2417	-
н2417	н2418	-
н2418	н2419	-
н2419	н2420	-
н2420	н2421	-
н2421	н2422	-
н2422	2368	-
2423	2424	-
2424	2425	-
2425	2426	-
2426	2427	-
2427	2428	-
2428	2429	-
2429	н2430	-
н2430	н2431	-
н2431	н2432	-
н2432	н2433	-
н2433	н2434	-
н2434	н2435	-

**Текстовое описание местоположения границ  
населенных пунктов, территориальных зон**

Прохождение границы		Описание прохождения границы
от точки	до точки	
1	2	3
н2435	2423	-
2436	2437	-
2437	2438	-
2438	2439	-
2439	2440	-
2440	2441	-
2441	2442	-
2442	2443	-
2443	2444	-
2444	2445	-
2445	2446	-
2446	2447	-
2447	2448	-
2448	2449	-
2449	2436	-
2453	2454	-
2454	2455	-
2455	2456	-
2456	2457	-
2457	2458	-
2458	2459	-
2459	2460	-
2460	2461	-
2461	2462	-
2462	2463	-
2463	2464	-
2464	2465	-
2465	2466	-
2466	2467	-
2467	2468	-
2468	2469	-
2469	2470	-
2470	2471	-
2471	2472	-
2472	2473	-
2473	2474	-

**Текстовое описание местоположения границ  
населенных пунктов, территориальных зон**

Прохождение границы		Описание прохождения границы
от точки	до точки	
1	2	3
2474	2475	-
2475	2476	-
2476	2477	-
2477	2478	-
2478	2479	-
2479	2480	-
2480	2481	-
2481	2482	-
2482	2483	-
2483	2484	-
2484	2485	-
2485	2486	-
2486	2487	-
2487	2488	-
2488	2489	-
2489	2490	-
2490	2491	-
2491	2492	-
2492	2493	-
2493	2494	-
2494	2495	-
2495	2496	-
2496	2453	-
4238	4239	-
4239	4240	-
4240	4241	-
4241	4242	-
4242	4243	-
4243	4244	-
4244	4245	-
4245	4246	-
4246	4247	-
4247	4248	-
4248	4249	-
4249	4250	-
4250	4251	-

**Текстовое описание местоположения границ  
населенных пунктов, территориальных зон**

Прохождение границы		Описание прохождения границы
от точки	до точки	
1	2	3
4251	4252	-
4252	4253	-
4253	4254	-
4254	4255	-
4255	4256	-
4256	4257	-
4257	4258	-
4258	4259	-
4259	4260	-
4260	4261	-
4261	4262	-
4262	4263	-
4263	4264	-
4264	4265	-
4265	4266	-
4266	4267	-
4267	4268	-
4268	4269	-
4269	4270	-
4270	4271	-
4271	4272	-
4272	4273	-
4273	4274	-
4274	4275	-
4275	4276	-
4276	4277	-
4277	4278	-
4278	4279	-
4279	4238	-
4323	4324	-
4324	4325	-
4325	4326	-
4326	4327	-
4327	4328	-
4328	4329	-
4329	н4330	-

**Текстовое описание местоположения границ  
населенных пунктов, территориальных зон**

Прохождение границы		Описание прохождения границы
от точки	до точки	
1	2	3
н4330	н4331	-
н4331	н4332	-
н4332	н4333	-
н4333	н4334	-
н4334	н4335	-
н4335	н4336	-
н4336	н4337	-
н4337	н4338	-
н4338	н4339	-
н4339	н4340	-
н4340	н4341	-
н4341	н4342	-
н4342	н4343	-
н4343	н4344	-
н4344	н4345	-
н4345	н4346	-
н4346	н4347	-
н4347	н4348	-
н4348	н4349	-
н4349	н4350	-
н4350	н4351	-
н4351	н4352	-
н4352	н4353	-
н4353	н4354	-
н4354	н4355	-
н4355	н4356	-
н4356	н4357	-
н4357	н4358	-
н4358	н4359	-
н4359	н4360	-
н4360	н4361	-
н4361	н4362	-
н4362	4323	-
4363	4364	-
4364	4365	-
4365	4366	-

**Текстовое описание местоположения границ  
населенных пунктов, территориальных зон**

Прохождение границы		Описание прохождения границы
от точки	до точки	
1	2	3
4366	4367	-
4367	4368	-
4368	4369	-
4369	4370	-
4370	4371	-
4371	4372	-
4372	4373	-
4373	4374	-
4374	4375	-
4375	4376	-
4376	4377	-
4377	4378	-
4378	4363	-
4384	4385	-
4385	4386	-
4386	4387	-
4387	4388	-
4388	4389	-
4389	4390	-
4390	4391	-
4391	4392	-
4392	4393	-
4393	4394	-
4394	4395	-
4395	4396	-
4396	4397	-
4397	4398	-
4398	4384	-
4399	4400	-
4400	4401	-
4401	4402	-
4402	4403	-
4403	4404	-
4404	н4405	-
н4405	н4406	-
н4406	н4407	-

**Текстовое описание местоположения границ  
населенных пунктов, территориальных зон**

Прохождение границы		Описание прохождения границы
от точки	до точки	
1	2	3
н4407	н4408	-
н4408	н4409	-
н4409	н4410	-
н4410	н4411	-
н4411	н4412	-
н4412	н4413	-
н4413	н4414	-
н4414	н4415	-
н4415	н4416	-
н4416	н4417	-
н4417	н4418	-
н4418	н4419	-
н4419	н4420	-
н4420	н4421	-
н4421	н4422	-
н4422	н4423	-
н4423	н4424	-
н4424	н4425	-
н4425	н4426	-
н4426	н4427	-
н4427	н4428	-
н4428	н4429	-
н4429	н4430	-
н4430	н4431	-
н4431	н4432	-
н4432	н4433	-
н4433	н4434	-
н4434	н4435	-
н4435	н4436	-
н4436	н4437	-
н4437	н4438	-
н4438	н4439	-
н4439	н4440	-
н4440	н4441	-
н4441	н4442	-
н4442	н4443	-



**Текстовое описание местоположения границ  
населенных пунктов, территориальных зон**

Прохождение границы		Описание прохождения границы
от точки	до точки	
1	2	3
н4443	н4444	-
н4444	н4445	-
н4445	н4446	-
н4446	н4447	-
н4447	н4448	-
н4448	н4449	-
н4449	н4450	-
н4450	н4451	-
н4451	н4452	-
н4452	н4453	-
н4453	н4454	-
н4454	н4455	-
н4455	н4456	-
н4456	н4457	-
н4457	н4458	-
н4458	н4459	-
н4459	н4460	-
н4460	н4461	-
н4461	н4462	-
н4462	н4463	-
н4463	н4464	-
н4464	н4465	-
н4465	н4466	-
н4466	н4467	-
н4467	н4468	-
н4468	н4469	-
н4469	н4470	-
н4470	4399	-
4471	4472	-
4472	4473	-
4473	4474	-
4474	4475	-
4475	4476	-
4476	4477	-
4477	4478	-
4478	н4479	-

**Текстовое описание местоположения границ  
населенных пунктов, территориальных зон**

Прохождение границы		Описание прохождения границы
от точки	до точки	
1	2	3
н4479	н4480	-
н4480	4471	-
4481	4482	-
4482	4483	-
4483	4484	-
4484	4485	-
4485	4486	-
4486	4487	-
4487	4488	-
4488	4489	-
4489	4490	-
4490	4491	-
4491	4492	-
4492	4493	-
4493	4494	-
4494	4495	-
4495	4496	-
4496	4497	-
4497	4498	-
4498	4499	-
4499	4500	-
4500	н4501	-
н4501	н4502	-
н4502	н4503	-
н4503	н4504	-
н4504	н4505	-
н4505	н4506	-
н4506	н4507	-
н4507	н4508	-
н4508	н4509	-
н4509	4481	-
4510	4511	-
4511	4512	-
4512	4513	-
4513	4514	-
4514	4515	-

**Текстовое описание местоположения границ  
населенных пунктов, территориальных зон**

Прохождение границы		Описание прохождения границы
от точки	до точки	
1	2	3
4515	4516	-
4516	4517	-
4517	4518	-
4518	4519	-
4519	4520	-
4520	4521	-
4521	4522	-
4522	4523	-
4523	4524	-
4524	4525	-
4525	4526	-
4526	4527	-
4527	4528	-
4528	4529	-
4529	4530	-
4530	4531	-
4531	4532	-
4532	4533	-
4533	4534	-
4534	4535	-
4535	4536	-
4536	4537	-
4537	4538	-
4538	4539	-
4539	н4540	-
н4540	н4541	-
н4541	н4542	-
н4542	н4543	-
н4543	н4544	-
н4544	н4545	-
н4545	н4546	-
н4546	н4547	-
н4547	н4548	-
н4548	н4549	-
н4549	н4550	-
н4550	н4551	-

**Текстовое описание местоположения границ  
населенных пунктов, территориальных зон**

Прохождение границы		Описание прохождения границы
от точки	до точки	
1	2	3
н4551	н4552	-
н4552	н4553	-
н4553	н4554	-
н4554	н4555	-
н4555	н4556	-
н4556	н4557	-
н4557	н4558	-
н4558	н4559	-
н4559	н4560	-
н4560	н4561	-
н4561	н4562	-
н4562	н4563	-
н4563	н4564	-
н4564	н4565	-
н4565	н4566	-
н4566	н4567	-
н4567	н4568	-
н4568	н4569	-
н4569	н4570	-
н4570	н4571	-
н4571	н4572	-
н4572	н4573	-
н4573	н4574	-
н4574	н4575	-
н4575	н4576	-
н4576	н4577	-
н4577	н4578	-
н4578	н4579	-
н4579	н4580	-
н4580	н4581	-
н4581	н4582	-
н4582	н4583	-
н4583	н4584	-
н4584	н4585	-
н4585	н4586	-
н4586	н4587	-

**Текстовое описание местоположения границ  
населенных пунктов, территориальных зон**

Прохождение границы		Описание прохождения границы
от точки	до точки	
1	2	3
н4587	н4588	-
н4588	н4589	-
н4589	н4590	-
н4590	н4591	-
н4591	н4592	-
н4592	н4593	-
н4593	н4594	-
н4594	н4595	-
н4595	н4596	-
н4596	н4597	-
н4597	н4598	-
н4598	н4599	-
н4599	н4600	-
н4600	н4601	-
н4601	н4602	-
н4602	н4603	-
н4603	н4604	-
н4604	н4605	-
н4605	н4606	-
н4606	н4607	-
н4607	н4608	-
н4608	н4609	-
н4609	н4610	-
н4610	н4611	-
н4611	н4612	-
н4612	н4613	-
н4613	н4614	-
н4614	н4615	-
н4615	н4616	-
н4616	н4617	-
н4617	н4618	-
н4618	н4619	-
н4619	4510	-
4620	4621	-
4621	4622	-
4622	4623	-

**Текстовое описание местоположения границ  
населенных пунктов, территориальных зон**

Прохождение границы		Описание прохождения границы
от точки	до точки	
1	2	3
4623	4624	-
4624	4625	-
4625	н4626	-
н4626	н4627	-
н4627	н4628	-
н4628	н4629	-
н4629	н4630	-
н4630	н4631	-
н4631	н4632	-
н4632	н4633	-
н4633	н4634	-
н4634	н4635	-
н4635	н4636	-
н4636	н4637	-
н4637	н4638	-
н4638	н4639	-
н4639	н4640	-
н4640	н4641	-
н4641	н4642	-
н4642	н4643	-
н4643	н4644	-
н4644	н4645	-
н4645	н4646	-
н4646	н4647	-
н4647	н4648	-
н4648	н4649	-
н4649	н4650	-
н4650	н4651	-
н4651	н4652	-
н4652	н4653	-
н4653	н4654	-
н4654	н4655	-
н4655	н4656	-
н4656	н4657	-
н4657	н4658	-
н4658	н4659	-

**Текстовое описание местоположения границ  
населенных пунктов, территориальных зон**

Прохождение границы		Описание прохождения границы
от точки	до точки	
1	2	3
н4659	н4660	-
н4660	н4661	-
н4661	н4662	-
н4662	н4663	-
н4663	н4664	-
н4664	н4665	-
н4665	н4666	-
н4666	н4667	-
н4667	н4668	-
н4668	н4669	-
н4669	н4670	-
н4670	н4671	-
н4671	н4672	-
н4672	н4673	-
н4673	н4674	-
н4674	н4675	-
н4675	н4676	-
н4676	н4677	-
н4677	н4678	-
н4678	н4679	-
н4679	н4680	-
н4680	н4681	-
н4681	н4682	-
н4682	н4683	-
н4683	н4684	-
н4684	н4685	-
н4685	н4686	-
н4686	н4687	-
н4687	н4688	-
н4688	н4689	-
н4689	н4690	-
н4690	н4691	-
н4691	н4692	-
н4692	н4693	-
н4693	н4694	-
н4694	н4695	-

**Текстовое описание местоположения границ  
населенных пунктов, территориальных зон**

Прохождение границы		Описание прохождения границы
от точки	до точки	
1	2	3
н4695	н4696	-
н4696	н4697	-
н4697	н4698	-
н4698	н4699	-
н4699	н4700	-
н4700	н4701	-
н4701	н4702	-
н4702	н4703	-
н4703	н4704	-
н4704	н4705	-
н4705	н4706	-
н4706	н4707	-
н4707	н4708	-
н4708	н4709	-
н4709	н4710	-
н4710	н4711	-
н4711	н4712	-
н4712	н4713	-
н4713	н4714	-
н4714	н4715	-
н4715	н4716	-
н4716	н4717	-
н4717	н4718	-
н4718	н4719	-
н4719	н4720	-
н4720	н4721	-
н4721	н4722	-
н4722	н4723	-
н4723	н4724	-
н4724	н4725	-
н4725	н4726	-
н4726	н4727	-
н4727	н4728	-
н4728	н4729	-
н4729	н4730	-
н4730	н4731	-



**Текстовое описание местоположения границ  
населенных пунктов, территориальных зон**

Прохождение границы		Описание прохождения границы
от точки	до точки	
1	2	3
н4731	н4732	-
н4732	н4733	-
н4733	н4734	-
н4734	н4735	-
н4735	н4736	-
н4736	н4737	-
н4737	н4738	-
н4738	н4739	-
н4739	н4740	-
н4740	н4741	-
н4741	н4742	-
н4742	н4743	-
н4743	н4744	-
н4744	н4745	-
н4745	н4746	-
н4746	н4747	-
н4747	н4748	-
н4748	н4749	-
н4749	н4750	-
н4750	н4751	-
н4751	н4752	-
н4752	н4753	-
н4753	н4754	-
н4754	н4755	-
н4755	н4756	-
н4756	н4757	-
н4757	н4758	-
н4758	н4759	-
н4759	н4760	-
н4760	н4761	-
н4761	н4762	-
н4762	н4763	-
н4763	н4764	-
н4764	н4765	-
н4765	н4766	-
н4766	н4767	-

**Текстовое описание местоположения границ  
населенных пунктов, территориальных зон**

Прохождение границы		Описание прохождения границы
от точки	до точки	
1	2	3
н4767	н4768	-
н4768	н4769	-
н4769	н4770	-
н4770	н4771	-
н4771	н4772	-
н4772	н4773	-
н4773	н4774	-
н4774	н4775	-
н4775	н4776	-
н4776	н4777	-
н4777	н4778	-
н4778	н4779	-
н4779	н4780	-
н4780	н4781	-
н4781	н4782	-
н4782	н4783	-
н4783	н4784	-
н4784	н4785	-
н4785	н4786	-
н4786	н4787	-
н4787	н4788	-
н4788	н4789	-
н4789	н4790	-
н4790	н4791	-
н4791	н4792	-
н4792	н4793	-
н4793	н4794	-
н4794	н4795	-
н4795	н4796	-
н4796	н4797	-
н4797	н4798	-
н4798	н4799	-
н4799	н4800	-
н4800	н4801	-
н4801	н4802	-
н4802	н4803	-

**Текстовое описание местоположения границ  
населенных пунктов, территориальных зон**

Прохождение границы		Описание прохождения границы
от точки	до точки	
1	2	3
н4803	н4804	-
н4804	н4805	-
н4805	н4806	-
н4806	н4807	-
н4807	н4808	-
н4808	н4809	-
н4809	н4810	-
н4810	н4811	-
н4811	н4812	-
н4812	н4813	-
н4813	н4814	-
н4814	н4815	-
н4815	н4816	-
н4816	н4817	-
н4817	н4818	-
н4818	н4819	-
н4819	н4820	-
н4820	н4821	-
н4821	н4822	-
н4822	н4823	-
н4823	н4824	-
н4824	н4825	-
н4825	н4826	-
н4826	н4827	-
н4827	н4828	-
н4828	н4829	-
н4829	н4830	-
н4830	н4831	-
н4831	н4832	-
н4832	н4833	-
н4833	н4834	-
н4834	н4835	-
н4835	н4836	-
н4836	н4837	-
н4837	н4838	-
н4838	н4839	-

**Текстовое описание местоположения границ  
населенных пунктов, территориальных зон**

Прохождение границы		Описание прохождения границы
от точки 1	до точки 2	
		3
н4839	н4840	-
н4840	н4841	-
н4841	н4842	-
н4842	н4843	-
н4843	н4844	-
н4844	н4845	-
н4845	н4846	-
н4846	н4847	-
н4847	н4848	-
н4848	н4849	-
н4849	н4850	-
н4850	н4851	-
н4851	н4852	-
н4852	н4853	-
н4853	н4854	-
н4854	н4855	-
н4855	н4856	-
н4856	н4857	-
н4857	н4858	-
н4858	н4859	-
н4859	н4860	-
н4860	н4861	-
н4861	н4862	-
н4862	н4863	-
н4863	н4864	-
н4864	н4865	-
н4865	н4866	-
н4866	н4867	-
н4867	н4868	-
н4868	н4869	-
н4869	н4870	-
н4870	н4871	-
н4871	н4872	-
н4872	н4873	-
н4873	н4874	-
н4874	н4875	-

**Текстовое описание местоположения границ  
населенных пунктов, территориальных зон**

Прохождение границы		Описание прохождения границы
от точки	до точки	
1	2	3
н4875	н4876	-
н4876	н4877	-
н4877	н4878	-
н4878	н4879	-
н4879	н4880	-
н4880	н4881	-
н4881	н4882	-
н4882	н4883	-
н4883	н4884	-
н4884	н4885	-
н4885	н4886	-
н4886	н4887	-
н4887	н4888	-
н4888	н4889	-
н4889	н4890	-
н4890	н4891	-
н4891	н4892	-
н4892	н4893	-
н4893	н4894	-
н4894	н4895	-
н4895	н4896	-
н4896	н4897	-
н4897	н4898	-
н4898	н4899	-
н4899	н4900	-
н4900	н4901	-
н4901	н4902	-
н4902	н4903	-
н4903	н4904	-
н4904	н4905	-
н4905	н4906	-
н4906	н4907	-
н4907	н4908	-
н4908	н4909	-
н4909	н4910	-
н4910	н4911	-

**Текстовое описание местоположения границ  
населенных пунктов, территориальных зон**

Прохождение границы		Описание прохождения границы
от точки	до точки	
1	2	3
н4911	н4912	-
н4912	н4913	-
н4913	н4914	-
н4914	н4915	-
н4915	н4916	-
н4916	н4917	-
н4917	н4918	-
н4918	н4919	-
н4919	н4920	-
н4920	н4921	-
н4921	н4922	-
н4922	н4923	-
н4923	н4924	-
н4924	н4925	-
н4925	н4926	-
н4926	н4927	-
н4927	н4928	-
н4928	н4929	-
н4929	н4930	-
н4930	н4931	-
н4931	н4932	-
н4932	н4933	-
н4933	н4934	-
н4934	н4935	-
н4935	н4936	-
н4936	н4937	-
н4937	н4938	-
н4938	н4939	-
н4939	н4940	-
н4940	н4941	-
н4941	н4942	-
н4942	н4943	-
н4943	н4944	-
н4944	н4945	-
н4945	н4946	-
н4946	н4947	-

**Текстовое описание местоположения границ  
населенных пунктов, территориальных зон**

Прохождение границы		Описание прохождения границы
от точки	до точки	
1	2	3
н4947	н4948	-
н4948	н4949	-
н4949	н4950	-
н4950	н4951	-
н4951	н4952	-
н4952	н4953	-
н4953	н4954	-
н4954	н4955	-
н4955	н4956	-
н4956	н4957	-
н4957	н4958	-
н4958	н4959	-
н4959	н4960	-
н4960	н4961	-
н4961	н4962	-
н4962	н4963	-
н4963	н4964	-
н4964	н4965	-
н4965	н4966	-
н4966	н4967	-
н4967	н4968	-
н4968	н4969	-
н4969	н4970	-
н4970	н4971	-
н4971	н4972	-
н4972	н4973	-
н4973	н4974	-
н4974	н4975	-
н4975	н4976	-
н4976	н4977	-
н4977	н4978	-
н4978	н4979	-
н4979	н4980	-
н4980	н4981	-
н4981	н4982	-
н4982	н4983	-

**Текстовое описание местоположения границ  
населенных пунктов, территориальных зон**

Прохождение границы		Описание прохождения границы
от точки	до точки	
1	2	3
н4983	н4984	-
н4984	н4985	-
н4985	н4986	-
н4986	н4987	-
н4987	н4988	-
н4988	н4989	-
н4989	н4990	-
н4990	н4991	-
н4991	н4992	-
н4992	н4993	-
н4993	н4994	-
н4994	н4995	-
н4995	н4996	-
н4996	н4997	-
н4997	н4998	-
н4998	н4999	-
н4999	н5000	-
н5000	н5001	-
н5001	н5002	-
н5002	н5003	-
н5003	н5004	-
н5004	н5005	-
н5005	н5006	-
н5006	н5007	-
н5007	н5008	-
н5008	н5009	-
н5009	н5010	-
н5010	н5011	-
н5011	н5012	-
н5012	н5013	-
н5013	н5014	-
н5014	н5015	-
н5015	н5016	-
н5016	н5017	-
н5017	н5018	-
н5018	н5019	-



**Текстовое описание местоположения границ  
населенных пунктов, территориальных зон**

Прохождение границы		Описание прохождения границы
от точки	до точки	
1	2	3
н5019	н5020	-
н5020	н5021	-
н5021	н5022	-
н5022	н5023	-
н5023	н5024	-
н5024	н5025	-
н5025	н5026	-
н5026	н5027	-
н5027	н5028	-
н5028	н5029	-
н5029	н5030	-
н5030	н5031	-
н5031	н5032	-
н5032	н5033	-
н5033	н5034	-
н5034	н5035	-
н5035	н5036	-
н5036	н5037	-
н5037	н5038	-
н5038	н5039	-
н5039	н5040	-
н5040	н5041	-
н5041	н5042	-
н5042	н5043	-
н5043	н5044	-
н5044	н5045	-
н5045	н5046	-
н5046	н5047	-
н5047	н5048	-
н5048	н5049	-
н5049	н5050	-
н5050	н5051	-
н5051	н5052	-
н5052	н5053	-
н5053	н5054	-
н5054	н5055	-

**Текстовое описание местоположения границ  
населенных пунктов, территориальных зон**

Прохождение границы		Описание прохождения границы
от точки	до точки	
1	2	3
н5055	н5056	-
н5056	н5057	-
н5057	н5058	-
н5058	н5059	-
н5059	н5060	-
н5060	н5061	-
н5061	н5062	-
н5062	н5063	-
н5063	н5064	-
н5064	н5065	-
н5065	н5066	-
н5066	н5067	-
н5067	н5068	-
н5068	н5069	-
н5069	н5070	-
н5070	н5071	-
н5071	н5072	-
н5072	н5073	-
н5073	н5074	-
н5074	н5075	-
н5075	н5076	-
н5076	н5077	-
н5077	н5078	-
н5078	н5079	-
н5079	н5080	-
н5080	н5081	-
н5081	н5082	-
н5082	н5083	-
н5083	н5084	-
н5084	н5085	-
н5085	н5086	-
н5086	н5087	-
н5087	н5088	-
н5088	н5089	-
н5089	н5090	-
н5090	н5091	-

**Текстовое описание местоположения границ  
населенных пунктов, территориальных зон**

Прохождение границы		Описание прохождения границы
от точки	до точки	
1	2	3
н5091	н5092	-
н5092	н5093	-
н5093	н5094	-
н5094	н5095	-
н5095	н5096	-
н5096	н5097	-
н5097	н5098	-
н5098	н5099	-
н5099	н5100	-
н5100	н5101	-
н5101	н5102	-
н5102	н5103	-
н5103	н5104	-
н5104	н5105	-
н5105	н5106	-
н5106	н5107	-
н5107	н5108	-
н5108	н5109	-
н5109	н5110	-
н5110	н5111	-
н5111	н5112	-
н5112	н5113	-
н5113	н5114	-
н5114	н5115	-
н5115	н5116	-
н5116	н5117	-
н5117	н5118	-
н5118	н5119	-
н5119	н5120	-
н5120	н5121	-
н5121	н5122	-
н5122	н5123	-
н5123	н5124	-
н5124	н5125	-
н5125	н5126	-
н5126	н5127	-

**Текстовое описание местоположения границ  
населенных пунктов, территориальных зон**

Прохождение границы		Описание прохождения границы
от точки	до точки	
1	2	3
н5127	н5128	-
н5128	н5129	-
н5129	н5130	-
н5130	н5131	-
н5131	н5132	-
н5132	н5133	-
н5133	н5134	-
н5134	н5135	-
н5135	н5136	-
н5136	н5137	-
н5137	н5138	-
н5138	н5139	-
н5139	н5140	-
н5140	н5141	-
н5141	н5142	-
н5142	н5143	-
н5143	н5144	-
н5144	н5145	-
н5145	н5146	-
н5146	н5147	-
н5147	н5148	-
н5148	н5149	-
н5149	н5150	-
н5150	н5151	-
н5151	н5152	-
н5152	н5153	-
н5153	н5154	-
н5154	н5155	-
н5155	н5156	-
н5156	н5157	-
н5157	н5158	-
н5158	н5159	-
н5159	н5160	-
н5160	н5161	-
н5161	н5162	-
н5162	н5163	-

**Текстовое описание местоположения границ  
населенных пунктов, территориальных зон**

Прохождение границы		Описание прохождения границы
от точки	до точки	
1	2	3
н5163	н5164	-
н5164	н5165	-
н5165	н5166	-
н5166	н5167	-
н5167	н5168	-
н5168	н5169	-
н5169	н5170	-
н5170	н5171	-
н5171	н5172	-
н5172	н5173	-
н5173	н5174	-
н5174	н5175	-
н5175	н5176	-
н5176	н5177	-
н5177	н5178	-
н5178	н5179	-
н5179	н5180	-
н5180	н5181	-
н5181	н5182	-
н5182	н5183	-
н5183	н5184	-
н5184	н5185	-
н5185	н5186	-
н5186	н5187	-
н5187	н5188	-
н5188	н5189	-
н5189	н5190	-
н5190	н5191	-
н5191	н5192	-
н5192	н5193	-
н5193	н5194	-
н5194	н5195	-
н5195	н5196	-
н5196	н5197	-
н5197	н5198	-
н5198	н5199	-

**Текстовое описание местоположения границ  
населенных пунктов, территориальных зон**

Прохождение границы		Описание прохождения границы
от точки	до точки	
1	2	3
н5199	н5200	-
н5200	н5201	-
н5201	н5202	-
н5202	н5203	-
н5203	н5204	-
н5204	н5205	-
н5205	н5206	-
н5206	н5207	-
н5207	н5208	-
н5208	н5209	-
н5209	н5210	-
н5210	н5211	-
н5211	н5212	-
н5212	н5213	-
н5213	н5214	-
н5214	н5215	-
н5215	н5216	-
н5216	н5217	-
н5217	н5218	-
н5218	н5219	-
н5219	н5220	-
н5220	н5221	-
н5221	н5222	-
н5222	н5223	-
н5223	н5224	-
н5224	н5225	-
н5225	н5226	-
н5226	н5227	-
н5227	н5228	-
н5228	н5229	-
н5229	н5230	-
н5230	н5231	-
н5231	н5232	-
н5232	н5233	-
н5233	н5234	-
н5234	н5235	-

**Текстовое описание местоположения границ  
населенных пунктов, территориальных зон**

Прохождение границы		Описание прохождения границы
от точки	до точки	
1	2	3
н5235	н5236	-
н5236	н5237	-
н5237	н5238	-
н5238	н5239	-
н5239	н5240	-
н5240	н5241	-
н5241	н5242	-
н5242	н5243	-
н5243	н5244	-
н5244	н5245	-
н5245	н5246	-
н5246	н5247	-
н5247	н5248	-
н5248	н5249	-
н5249	н5250	-
н5250	н5251	-
н5251	н5252	-
н5252	н5253	-
н5253	н5254	-
н5254	н5255	-
н5255	н5256	-
н5256	н5257	-
н5257	н5258	-
н5258	н5259	-
н5259	н5260	-
н5260	н5261	-
н5261	н5262	-
н5262	н5263	-
н5263	н5264	-
н5264	н5265	-
н5265	н5266	-
н5266	н5267	-
н5267	н5268	-
н5268	н5269	-
н5269	н5270	-
н5270	н5271	-

**Текстовое описание местоположения границ  
населенных пунктов, территориальных зон**

Прохождение границы		Описание прохождения границы
от точки	до точки	
1	2	3
н5271	н5272	-
н5272	н5273	-
н5273	н5274	-
н5274	н5275	-
н5275	н5276	-
н5276	н5277	-
н5277	н5278	-
н5278	н5279	-
н5279	н5280	-
н5280	н5281	-
н5281	н5282	-
н5282	н5283	-
н5283	н5284	-
н5284	н5285	-
н5285	н5286	-
н5286	н5287	-
н5287	н5288	-
н5288	н5289	-
н5289	н5290	-
н5290	н5291	-
н5291	н5292	-
н5292	н5293	-
н5293	н5294	-
н5294	н5295	-
н5295	н5296	-
н5296	н5297	-
н5297	н5298	-
н5298	н5299	-
н5299	н5300	-
н5300	н5301	-
н5301	н5302	-
н5302	н5303	-
н5303	н5304	-
н5304	н5305	-
н5305	н5306	-
н5306	н5307	-



**Текстовое описание местоположения границ  
населенных пунктов, территориальных зон**

Прохождение границы		Описание прохождения границы
от точки	до точки	
1	2	3
н5307	н5308	-
н5308	н5309	-
н5309	н5310	-
н5310	н5311	-
н5311	н5312	-
н5312	н5313	-
н5313	н5314	-
н5314	н5315	-
н5315	н5316	-
н5316	н5317	-
н5317	н5318	-
н5318	н5319	-
н5319	н5320	-
н5320	н5321	-
н5321	н5322	-
н5322	н5323	-
н5323	н5324	-
н5324	н5325	-
н5325	н5326	-
н5326	н5327	-
н5327	н5328	-
н5328	н5329	-
н5329	н5330	-
н5330	н5331	-
н5331	н5332	-
н5332	н5333	-
н5333	н5334	-
н5334	н5335	-
н5335	н5336	-
н5336	н5337	-
н5337	н5338	-
н5338	н5339	-
н5339	н5340	-
н5340	н5341	-
н5341	н5342	-
н5342	н5343	-

**Текстовое описание местоположения границ  
населенных пунктов, территориальных зон**

Прохождение границы		Описание прохождения границы
от точки	до точки	
1	2	3
н5343	н5344	-
н5344	н5345	-
н5345	н5346	-
н5346	н5347	-
н5347	н5348	-
н5348	н5349	-
н5349	н5350	-
н5350	н5351	-
н5351	н5352	-
н5352	н5353	-
н5353	н5354	-
н5354	н5355	-
н5355	н5356	-
н5356	н5357	-
н5357	н5358	-
н5358	н5359	-
н5359	н5360	-
н5360	н5361	-
н5361	н5362	-
н5362	н5363	-
н5363	н5364	-
н5364	н5365	-
н5365	н5366	-
н5366	н5367	-
н5367	н5368	-
н5368	н5369	-
н5369	н5370	-
н5370	н5371	-
н5371	н5372	-
н5372	н5373	-
н5373	н5374	-
н5374	н5375	-
н5375	н5376	-
н5376	н5377	-
н5377	н5378	-
н5378	н5379	-

**Текстовое описание местоположения границ  
населенных пунктов, территориальных зон**

Прохождение границы		Описание прохождения границы
от точки	до точки	
1	2	3
н5379	н5380	-
н5380	н5381	-
н5381	н5382	-
н5382	н5383	-
н5383	н5384	-
н5384	н5385	-
н5385	н5386	-
н5386	н5387	-
н5387	н5388	-
н5388	н5389	-
н5389	н5390	-
н5390	н5391	-
н5391	н5392	-
н5392	н5393	-
н5393	н5394	-
н5394	н5395	-
н5395	н5396	-
н5396	н5397	-
н5397	н5398	-
н5398	н5399	-
н5399	н5400	-
н5400	н5401	-
н5401	н5402	-
н5402	н5403	-
н5403	н5404	-
н5404	н5405	-
н5405	н5406	-
н5406	н5407	-
н5407	н5408	-
н5408	н5409	-
н5409	н5410	-
н5410	н5411	-
н5411	н5412	-
н5412	н5413	-
н5413	н5414	-
н5414	н5415	-

**Текстовое описание местоположения границ  
населенных пунктов, территориальных зон**

Прохождение границы		Описание прохождения границы
от точки	до точки	
1	2	3
н5415	н5416	-
н5416	н5417	-
н5417	н5418	-
н5418	н5419	-
н5419	н5420	-
н5420	н5421	-
н5421	н5422	-
н5422	н5423	-
н5423	н5424	-
н5424	н5425	-
н5425	н5426	-
н5426	н5427	-
н5427	н5428	-
н5428	н5429	-
н5429	н5430	-
н5430	н5431	-
н5431	н5432	-
н5432	н5433	-
н5433	н5434	-
н5434	н5435	-
н5435	н5436	-
н5436	н5437	-
н5437	н5438	-
н5438	н5439	-
н5439	н5440	-
н5440	н5441	-
н5441	н5442	-
н5442	н5443	-
н5443	н5444	-
н5444	н5445	-
н5445	н5446	-
н5446	н5447	-
н5447	н5448	-
н5448	н5449	-
н5449	н5450	-
н5450	н5451	-

**Текстовое описание местоположения границ  
населенных пунктов, территориальных зон**

Прохождение границы		Описание прохождения границы
от точки	до точки	
1	2	3
н5451	н5452	-
н5452	н5453	-
н5453	н5454	-
н5454	н5455	-
н5455	н5456	-
н5456	н5457	-
н5457	н5458	-
н5458	н5459	-
н5459	н5460	-
н5460	н5461	-
н5461	н5462	-
н5462	н5463	-
н5463	н5464	-
н5464	н5465	-
н5465	н5466	-
н5466	н5467	-
н5467	н5468	-
н5468	н5469	-
н5469	н5470	-
н5470	н5471	-
н5471	н5472	-
н5472	н5473	-
н5473	н5474	-
н5474	н5475	-
н5475	н5476	-
н5476	н5477	-
н5477	н5478	-
н5478	н5479	-
н5479	н5480	-
н5480	н5481	-
н5481	н5482	-
н5482	н5483	-
н5483	н5484	-
н5484	н5485	-
н5485	н5486	-
н5486	н5487	-

**Текстовое описание местоположения границ  
населенных пунктов, территориальных зон**

Прохождение границы		Описание прохождения границы
от точки	до точки	
1	2	3
н5487	н5488	-
н5488	н5489	-
н5489	н5490	-
н5490	н5491	-
н5491	н5492	-
н5492	н5493	-
н5493	н5494	-
н5494	н5495	-
н5495	н5496	-
н5496	н5497	-
н5497	н5498	-
н5498	н5499	-
н5499	н5500	-
н5500	н5501	-
н5501	н5502	-
н5502	н5503	-
н5503	н5504	-
н5504	н5505	-
н5505	н5506	-
н5506	н5507	-
н5507	н5508	-
н5508	н5509	-
н5509	н5510	-
н5510	н5511	-
н5511	н5512	-
н5512	н5513	-
н5513	н5514	-
н5514	н5515	-
н5515	н5516	-
н5516	н5517	-
н5517	н5518	-
н5518	н5519	-
н5519	н5520	-
н5520	н5521	-
н5521	н5522	-
н5522	н5523	-

**Текстовое описание местоположения границ  
населенных пунктов, территориальных зон**

Прохождение границы		Описание прохождения границы
от точки	до точки	
1	2	3
н5523	н5524	-
н5524	н5525	-
н5525	н5526	-
н5526	н5527	-
н5527	н5528	-
н5528	н5529	-
н5529	н5530	-
н5530	н5531	-
н5531	н5532	-
н5532	н5533	-
н5533	н5534	-
н5534	н5535	-
н5535	н5536	-
н5536	н5537	-
н5537	н5538	-
н5538	н5539	-
н5539	н5540	-
н5540	н5541	-
н5541	н5542	-
н5542	н5543	-
н5543	н5544	-
н5544	н5545	-
н5545	н5546	-
н5546	н5547	-
н5547	н5548	-
н5548	н5549	-
н5549	н5550	-
н5550	н5551	-
н5551	н5552	-
н5552	н5553	-
н5553	н5554	-
н5554	н5555	-
н5555	н5556	-
н5556	н5557	-
н5557	н5558	-
н5558	н5559	-

**Текстовое описание местоположения границ  
населенных пунктов, территориальных зон**

Прохождение границы		Описание прохождения границы
от точки	до точки	
1	2	3
н5559	н5560	-
н5560	н5561	-
н5561	н5562	-
н5562	н5563	-
н5563	н5564	-
н5564	н5565	-
н5565	н5566	-
н5566	н5567	-
н5567	н5568	-
н5568	н5569	-
н5569	н5570	-
н5570	н5571	-
н5571	н5572	-
н5572	н5573	-
н5573	н5574	-
н5574	н5575	-
н5575	н5576	-
н5576	н5577	-
н5577	н5578	-
н5578	н5579	-
н5579	н5580	-
н5580	н5581	-
н5581	н5582	-
н5582	н5583	-
н5583	н5584	-
н5584	н5585	-
н5585	н5586	-
н5586	н5587	-
н5587	н5588	-
н5588	н5589	-
н5589	н5590	-
н5590	н5591	-
н5591	н5592	-
н5592	н5593	-
н5593	н5594	-
н5594	н5595	-



**Текстовое описание местоположения границ  
населенных пунктов, территориальных зон**

Прохождение границы		Описание прохождения границы
от точки	до точки	
1	2	3
н5595	н5596	-
н5596	н5597	-
н5597	н5598	-
н5598	н5599	-
н5599	н5600	-
н5600	н5601	-
н5601	н5602	-
н5602	н5603	-
н5603	н5604	-
н5604	н5605	-
н5605	н5606	-
н5606	н5607	-
н5607	н5608	-
н5608	н5609	-
н5609	н5610	-
н5610	н5611	-
н5611	н5612	-
н5612	н5613	-
н5613	н5614	-
н5614	н5615	-
н5615	н5616	-
н5616	н5617	-
н5617	н5618	-
н5618	н5619	-
н5619	н5620	-
н5620	н5621	-
н5621	н5622	-
н5622	н5623	-
н5623	н5624	-
н5624	н5625	-
н5625	н5626	-
н5626	н5627	-
н5627	н5628	-
н5628	н5629	-
н5629	н5630	-
н5630	н5631	-

**Текстовое описание местоположения границ  
населенных пунктов, территориальных зон**

Прохождение границы		Описание прохождения границы
от точки	до точки	
1	2	3
н5631	н5632	-
н5632	н5633	-
н5633	н5634	-
н5634	н5635	-
н5635	н5636	-
н5636	н5637	-
н5637	н5638	-
н5638	н5639	-
н5639	н5640	-
н5640	н5641	-
н5641	н5642	-
н5642	н5643	-
н5643	н5644	-
н5644	н5645	-
н5645	н5646	-
н5646	н5647	-
н5647	н5648	-
н5648	н5649	-
н5649	н5650	-
н5650	н5651	-
н5651	н5652	-
н5652	н5653	-
н5653	н5654	-
н5654	н5655	-
н5655	н5656	-
н5656	н5657	-
н5657	н5658	-
н5658	н5659	-
н5659	н5660	-
н5660	н5661	-
н5661	н5662	-
н5662	н5663	-
н5663	н5664	-
н5664	н5665	-
н5665	н5666	-
н5666	н5667	-

**Текстовое описание местоположения границ  
населенных пунктов, территориальных зон**

Прохождение границы		Описание прохождения границы
от точки	до точки	
1	2	3
н5667	н5668	-
н5668	н5669	-
н5669	н5670	-
н5670	н5671	-
н5671	н5672	-
н5672	н5673	-
н5673	н5674	-
н5674	н5675	-
н5675	н5676	-
н5676	н5677	-
н5677	н5678	-
н5678	н5679	-
н5679	н5680	-
н5680	н5681	-
н5681	н5682	-
н5682	н5683	-
н5683	н5684	-
н5684	н5685	-
н5685	н5686	-
н5686	н5687	-
н5687	н5688	-
н5688	н5689	-
н5689	н5690	-
н5690	н5691	-
н5691	н5692	-
н5692	н5693	-
н5693	н5694	-
н5694	н5695	-
н5695	н5696	-
н5696	н5697	-
н5697	н5698	-
н5698	н5699	-
н5699	н5700	-
н5700	н5701	-
н5701	н5702	-
н5702	н5703	-

**Текстовое описание местоположения границ  
населенных пунктов, территориальных зон**

Прохождение границы		Описание прохождения границы
от точки	до точки	
1	2	3
н5703	н5704	-
н5704	н5705	-
н5705	н5706	-
н5706	н5707	-
н5707	н5708	-
н5708	н5709	-
н5709	н5710	-
н5710	н5711	-
н5711	н5712	-
н5712	н5713	-
н5713	н5714	-
н5714	н5715	-
н5715	н5716	-
н5716	н5717	-
н5717	н5718	-
н5718	н5719	-
н5719	н5720	-
н5720	н5721	-
н5721	н5722	-
н5722	н5723	-
н5723	н5724	-
н5724	н5725	-
н5725	н5726	-
н5726	н5727	-
н5727	н5728	-
н5728	н5729	-
н5729	н5730	-
н5730	н5731	-
н5731	н5732	-
н5732	н5733	-
н5733	н5734	-
н5734	н5735	-
н5735	н5736	-
н5736	н5737	-
н5737	н5738	-
н5738	н5739	-

**Текстовое описание местоположения границ  
населенных пунктов, территориальных зон**

Прохождение границы		Описание прохождения границы
от точки	до точки	
1	2	3
н5739	н5740	-
н5740	н5741	-
н5741	н5742	-
н5742	н5743	-
н5743	н5744	-
н5744	н5745	-
н5745	н5746	-
н5746	н5747	-
н5747	н5748	-
н5748	н5749	-
н5749	н5750	-
н5750	н5751	-
н5751	н5752	-
н5752	н5753	-
н5753	н5754	-
н5754	н5755	-
н5755	н5756	-
н5756	н5757	-
н5757	н5758	-
н5758	н5759	-
н5759	н5760	-
н5760	н5761	-
н5761	н5762	-
н5762	н5763	-
н5763	н5764	-
н5764	н5765	-
н5765	н5766	-
н5766	н5767	-
н5767	н5768	-
н5768	н5769	-
н5769	н5770	-
н5770	н5771	-
н5771	н5772	-
н5772	н5773	-
н5773	н5774	-
н5774	н5775	-

**Текстовое описание местоположения границ  
населенных пунктов, территориальных зон**

Прохождение границы		Описание прохождения границы
от точки	до точки	
1	2	3
н5775	н5776	-
н5776	н5777	-
н5777	н5778	-
н5778	н5779	-
н5779	н5780	-
н5780	н5781	-
н5781	н5782	-
н5782	н5783	-
н5783	н5784	-
н5784	н5785	-
н5785	н5786	-
н5786	н5787	-
н5787	н5788	-
н5788	н5789	-
н5789	н5790	-
н5790	н5791	-
н5791	н5792	-
н5792	н5793	-
н5793	н5794	-
н5794	н5795	-
н5795	н5796	-
н5796	н5797	-
н5797	н5798	-
н5798	н5799	-
н5799	н5800	-
н5800	н5801	-
н5801	н5802	-
н5802	н5803	-
н5803	н5804	-
н5804	н5805	-
н5805	н5806	-
н5806	н5807	-
н5807	н5808	-
н5808	н5809	-
н5809	н5810	-
н5810	н5811	-

**Текстовое описание местоположения границ  
населенных пунктов, территориальных зон**

Прохождение границы		Описание прохождения границы
от точки	до точки	
1	2	3
н5811	н5812	-
н5812	н5813	-
н5813	н5814	-
н5814	н5815	-
н5815	н5816	-
н5816	н5817	-
н5817	н5818	-
н5818	н5819	-
н5819	н5820	-
н5820	н5821	-
н5821	н5822	-
н5822	н5823	-
н5823	н5824	-
н5824	н5825	-
н5825	н5826	-
н5826	н5827	-
н5827	н5828	-
н5828	н5829	-
н5829	н5830	-
н5830	н5831	-
н5831	н5832	-
н5832	н5833	-
н5833	н5834	-
н5834	н5835	-
н5835	н5836	-
н5836	н5837	-
н5837	н5838	-
н5838	н5839	-
н5839	н5840	-
н5840	н5841	-
н5841	н5842	-
н5842	н5843	-
н5843	н5844	-
н5844	н5845	-
н5845	н5846	-
н5846	н5847	-

**Текстовое описание местоположения границ  
населенных пунктов, территориальных зон**

Прохождение границы		Описание прохождения границы
от точки	до точки	
1	2	3
н5847	н5848	-
н5848	н5849	-
н5849	н5850	-
н5850	н5851	-
н5851	н5852	-
н5852	н5853	-
н5853	н5854	-
н5854	н5855	-
н5855	н5856	-
н5856	н5857	-
н5857	н5858	-
н5858	н5859	-
н5859	н5860	-
н5860	н5861	-
н5861	н5862	-
н5862	н5863	-
н5863	н5864	-
н5864	н5865	-
н5865	н5866	-
н5866	н5867	-
н5867	н5868	-
н5868	н5869	-
н5869	н5870	-
н5870	н5871	-
н5871	н5872	-
н5872	н5873	-
н5873	н5874	-
н5874	н5875	-
н5875	н5876	-
н5876	н5877	-
н5877	н5878	-
н5878	н5879	-
н5879	н5880	-
н5880	н5881	-
н5881	н5882	-
н5882	н5883	-



**Текстовое описание местоположения границ  
населенных пунктов, территориальных зон**

Прохождение границы		Описание прохождения границы
от точки	до точки	
1	2	3
н5883	н5884	-
н5884	н5885	-
н5885	н5886	-
н5886	н5887	-
н5887	н5888	-
н5888	н5889	-
н5889	н5890	-
н5890	н5891	-
н5891	н5892	-
н5892	н5893	-
н5893	н5894	-
н5894	н5895	-
н5895	н5896	-
н5896	н5897	-
н5897	н5898	-
н5898	н5899	-
н5899	н5900	-
н5900	н5901	-
н5901	н5902	-
н5902	н5903	-
н5903	н5904	-
н5904	н5905	-
н5905	н5906	-
н5906	н5907	-
н5907	н5908	-
н5908	н5909	-
н5909	н5910	-
н5910	н5911	-
н5911	н5912	-
н5912	н5913	-
н5913	н5914	-
н5914	н5915	-
н5915	н5916	-
н5916	н5917	-
н5917	н5918	-
н5918	н5919	-

**Текстовое описание местоположения границ  
населенных пунктов, территориальных зон**

Прохождение границы		Описание прохождения границы
от точки	до точки	
1	2	3
н5919	н5920	-
н5920	н5921	-
н5921	н5922	-
н5922	н5923	-
н5923	н5924	-
н5924	н5925	-
н5925	н5926	-
н5926	н5927	-
н5927	н5928	-
н5928	н5929	-
н5929	н5930	-
н5930	н5931	-
н5931	н5932	-
н5932	н5933	-
н5933	н5934	-
н5934	н5935	-
н5935	н5936	-
н5936	н5937	-
н5937	н5938	-
н5938	н5939	-
н5939	н5940	-
н5940	н5941	-
н5941	н5942	-
н5942	н5943	-
н5943	н5944	-
н5944	н5945	-
н5945	н5946	-
н5946	н5947	-
н5947	н5948	-
н5948	н5949	-
н5949	н5950	-
н5950	н5951	-
н5951	н5952	-
н5952	н5953	-
н5953	н5954	-
н5954	н5955	-

**Текстовое описание местоположения границ  
населенных пунктов, территориальных зон**

Прохождение границы		Описание прохождения границы
от точки	до точки	
1	2	3
н5955	н5956	-
н5956	н5957	-
н5957	н5958	-
н5958	н5959	-
н5959	н5960	-
н5960	н5961	-
н5961	н5962	-
н5962	н5963	-
н5963	н5964	-
н5964	н5965	-
н5965	н5966	-
н5966	н5967	-
н5967	н5968	-
н5968	н5969	-
н5969	н5970	-
н5970	н5971	-
н5971	н5972	-
н5972	н5973	-
н5973	н5974	-
н5974	н5975	-
н5975	н5976	-
н5976	н5977	-
н5977	н5978	-
н5978	н5979	-
н5979	н5980	-
н5980	н5981	-
н5981	н5982	-
н5982	н5983	-
н5983	н5984	-
н5984	н5985	-
н5985	н5986	-
н5986	н5987	-
н5987	н5988	-
н5988	н5989	-
н5989	н5990	-
н5990	н5991	-

**Текстовое описание местоположения границ  
населенных пунктов, территориальных зон**

Прохождение границы		Описание прохождения границы
от точки	до точки	
1	2	3
н5991	н5992	-
н5992	н5993	-
н5993	н5994	-
н5994	н5995	-
н5995	н5996	-
н5996	н5997	-
н5997	н5998	-
н5998	н5999	-
н5999	н6000	-
н6000	н6001	-
н6001	н6002	-
н6002	н6003	-
н6003	н6004	-
н6004	н6005	-
н6005	н6006	-
н6006	н6007	-
н6007	н6008	-
н6008	н6009	-
н6009	н6010	-
н6010	н6011	-
н6011	н6012	-
н6012	н6013	-
н6013	н6014	-
н6014	н6015	-
н6015	н6016	-
н6016	н6017	-
н6017	н6018	-
н6018	н6019	-
н6019	н6020	-
н6020	н6021	-
н6021	н6022	-
н6022	н6023	-
н6023	н6024	-
н6024	н6025	-
н6025	н6026	-
н6026	н6027	-

**Текстовое описание местоположения границ  
населенных пунктов, территориальных зон**

Прохождение границы		Описание прохождения границы
от точки	до точки	
1	2	3
н6027	н6028	-
н6028	н6029	-
н6029	н6030	-
н6030	н6031	-
н6031	н6032	-
н6032	н6033	-
н6033	н6034	-
н6034	н6035	-
н6035	н6036	-
н6036	н6037	-
н6037	н6038	-
н6038	н6039	-
н6039	н6040	-
н6040	н6041	-
н6041	н6042	-
н6042	н6043	-
н6043	н6044	-
н6044	н6045	-
н6045	н6046	-
н6046	н6047	-
н6047	н6048	-
н6048	н6049	-
н6049	н6050	-
н6050	н6051	-
н6051	н6052	-
н6052	н6053	-
н6053	н6054	-
н6054	н6055	-
н6055	н6056	-
н6056	н6057	-
н6057	н6058	-
н6058	н6059	-
н6059	н6060	-
н6060	н6061	-
н6061	н6062	-
н6062	н6063	-

**Текстовое описание местоположения границ  
населенных пунктов, территориальных зон**

Прохождение границы		Описание прохождения границы
от точки	до точки	
1	2	3
н6063	н6064	-
н6064	н6065	-
н6065	н6066	-
н6066	н6067	-
н6067	н6068	-
н6068	н6069	-
н6069	н6070	-
н6070	н6071	-
н6071	н6072	-
н6072	н6073	-
н6073	н6074	-
н6074	н6075	-
н6075	н6076	-
н6076	н6077	-
н6077	н6078	-
н6078	н6079	-
н6079	н6080	-
н6080	н6081	-
н6081	н6082	-
н6082	н6083	-
н6083	н6084	-
н6084	н6085	-
н6085	н6086	-
н6086	н6087	-
н6087	н6088	-
н6088	н6089	-
н6089	н6090	-
н6090	н6091	-
н6091	н6092	-
н6092	н6093	-
н6093	н6094	-
н6094	н6095	-
н6095	н6096	-
н6096	н6097	-
н6097	н6098	-
н6098	н6099	-

**Текстовое описание местоположения границ  
населенных пунктов, территориальных зон**

Прохождение границы		Описание прохождения границы
от точки	до точки	
1	2	3
н6099	н6100	-
н6100	н6101	-
н6101	н6102	-
н6102	н6103	-
н6103	н6104	-
н6104	н6105	-
н6105	н6106	-
н6106	н6107	-
н6107	н6108	-
н6108	н6109	-
н6109	н6110	-
н6110	н6111	-
н6111	н6112	-
н6112	н6113	-
н6113	н6114	-
н6114	н6115	-
н6115	н6116	-
н6116	н6117	-
н6117	н6118	-
н6118	н6119	-
н6119	н6120	-
н6120	н6121	-
н6121	н6122	-
н6122	н6123	-
н6123	н6124	-
н6124	н6125	-
н6125	н6126	-
н6126	н6127	-
н6127	н6128	-
н6128	н6129	-
н6129	н6130	-
н6130	н6131	-
н6131	н6132	-
н6132	н6133	-
н6133	н6134	-
н6134	н6135	-

**Текстовое описание местоположения границ  
населенных пунктов, территориальных зон**

Прохождение границы		Описание прохождения границы
от точки	до точки	
1	2	3
н6135	н6136	-
н6136	н6137	-
н6137	н6138	-
н6138	н6139	-
н6139	н6140	-
н6140	н6141	-
н6141	н6142	-
н6142	н6143	-
н6143	н6144	-
н6144	н6145	-
н6145	н6146	-
н6146	н6147	-
н6147	н6148	-
н6148	н6149	-
н6149	н6150	-
н6150	н6151	-
н6151	н6152	-
н6152	н6153	-
н6153	н6154	-
н6154	н6155	-
н6155	н6156	-
н6156	н6157	-
н6157	н6158	-
н6158	н6159	-
н6159	н6160	-
н6160	н6161	-
н6161	н6162	-
н6162	н6163	-
н6163	н6164	-
н6164	н6165	-
н6165	н6166	-
н6166	н6167	-
н6167	н6168	-
н6168	н6169	-
н6169	н6170	-
н6170	н6171	-



**Текстовое описание местоположения границ  
населенных пунктов, территориальных зон**

Прохождение границы		Описание прохождения границы
от точки	до точки	
1	2	3
н6171	н6172	-
н6172	н6173	-
н6173	н6174	-
н6174	н6175	-
н6175	н6176	-
н6176	н6177	-
н6177	н6178	-
н6178	н6179	-
н6179	н6180	-
н6180	н6181	-
н6181	н6182	-
н6182	н6183	-
н6183	н6184	-
н6184	н6185	-
н6185	н6186	-
н6186	н6187	-
н6187	н6188	-
н6188	н6189	-
н6189	н6190	-
н6190	н6191	-
н6191	н6192	-
н6192	н6193	-
н6193	н6194	-
н6194	н6195	-
н6195	н6196	-
н6196	н6197	-
н6197	н6198	-
н6198	н6199	-
н6199	н6200	-
н6200	н6201	-
н6201	н6202	-
н6202	н6203	-
н6203	н6204	-
н6204	н6205	-
н6205	н6206	-
н6206	н6207	-

**Текстовое описание местоположения границ  
населенных пунктов, территориальных зон**

Прохождение границы		Описание прохождения границы
от точки	до точки	
1	2	3
н6207	н6208	-
н6208	н6209	-
н6209	н6210	-
н6210	н6211	-
н6211	н6212	-
н6212	н6213	-
н6213	н6214	-
н6214	н6215	-
н6215	н6216	-
н6216	н6217	-
н6217	н6218	-
н6218	н6219	-
н6219	н6220	-
н6220	н6221	-
н6221	н6222	-
н6222	н6223	-
н6223	н6224	-
н6224	н6225	-
н6225	н6226	-
н6226	н6227	-
н6227	н6228	-
н6228	н6229	-
н6229	н6230	-
н6230	н6231	-
н6231	н6232	-
н6232	н6233	-
н6233	н6234	-
н6234	н6235	-
н6235	н6236	-
н6236	н6237	-
н6237	н6238	-
н6238	н6239	-
н6239	н6240	-
н6240	н6241	-
н6241	н6242	-
н6242	н6243	-

**Текстовое описание местоположения границ  
населенных пунктов, территориальных зон**

Прохождение границы		Описание прохождения границы
от точки	до точки	
1	2	3
н6243	н6244	-
н6244	н6245	-
н6245	н6246	-
н6246	н6247	-
н6247	н6248	-
н6248	н6249	-
н6249	н6250	-
н6250	н6251	-
н6251	н6252	-
н6252	н6253	-
н6253	н6254	-
н6254	н6255	-
н6255	н6256	-
н6256	н6257	-
н6257	н6258	-
н6258	н6259	-
н6259	н6260	-
н6260	н6261	-
н6261	н6262	-
н6262	н6263	-
н6263	н6264	-
н6264	н6265	-
н6265	н6266	-
н6266	н6267	-
н6267	н6268	-
н6268	н6269	-
н6269	н6270	-
н6270	н6271	-
н6271	н6272	-
н6272	н6273	-
н6273	н6274	-
н6274	н6275	-
н6275	н6276	-
н6276	н6277	-
н6277	н6278	-
н6278	н6279	-

**Текстовое описание местоположения границ  
населенных пунктов, территориальных зон**

Прохождение границы		Описание прохождения границы
от точки	до точки	
1	2	3
н6279	н6280	-
н6280	н6281	-
н6281	н6282	-
н6282	н6283	-
н6283	н6284	-
н6284	н6285	-
н6285	н6286	-
н6286	н6287	-
н6287	н6288	-
н6288	н6289	-
н6289	н6290	-
н6290	н6291	-
н6291	н6292	-
н6292	н6293	-
н6293	н6294	-
н6294	н6295	-
н6295	н6296	-
н6296	н6297	-
н6297	н6298	-
н6298	н6299	-
н6299	н6300	-
н6300	н6301	-
н6301	н6302	-
н6302	н6303	-
н6303	н6304	-
н6304	н6305	-
н6305	н6306	-
н6306	н6307	-
н6307	н6308	-
н6308	н6309	-
н6309	н6310	-
н6310	н6311	-
н6311	н6312	-
н6312	н6313	-
н6313	н6314	-
н6314	н6315	-

**Текстовое описание местоположения границ  
населенных пунктов, территориальных зон**

Прохождение границы		Описание прохождения границы
от точки	до точки	
1	2	3
н6315	н6316	-
н6316	н6317	-
н6317	н6318	-
н6318	н6319	-
н6319	н6320	-
н6320	н6321	-
н6321	н6322	-
н6322	н6323	-
н6323	н6324	-
н6324	н6325	-
н6325	4620	-
6326	6327	-
6327	6328	-
6328	6329	-
6329	6330	-
6330	6326	-
6356	6357	-
6357	6358	-
6358	6359	-
6359	6360	-
6360	6361	-
6361	6362	-
6362	6363	-
6363	6364	-
6364	6365	-
6365	6366	-
6366	6367	-
6367	6368	-
6368	6369	-
6369	6370	-
6370	6371	-
6371	6372	-
6372	6373	-
6373	6374	-
6374	6375	-
6375	6376	-

**Текстовое описание местоположения границ  
населенных пунктов, территориальных зон**

Прохождение границы		Описание прохождения границы
от точки	до точки	
1	2	3
6376	6377	-
6377	6378	-
6378	6379	-
6379	6380	-
6380	6381	-
6381	6382	-
6382	6383	-
6383	6384	-
6384	6385	-
6385	6386	-
6386	6387	-
6387	6388	-
6388	6389	-
6389	6390	-
6390	6391	-
6391	6392	-
6392	6393	-
6393	6394	-
6394	6395	-
6395	6396	-
6396	6397	-
6397	6398	-
6398	6399	-
6399	6400	-
6400	6401	-
6401	6402	-
6402	6403	-
6403	6404	-
6404	6405	-
6405	6406	-
6406	6407	-
6407	6408	-
6408	6409	-
6409	6410	-
6410	6411	-
6411	6412	-

**Текстовое описание местоположения границ  
населенных пунктов, территориальных зон**

Прохождение границы		Описание прохождения границы
от точки	до точки	
1	2	3
6412	6413	-
6413	6414	-
6414	6415	-
6415	6416	-
6416	6417	-
6417	6418	-
6418	6419	-
6419	6420	-
6420	6421	-
6421	6422	-
6422	6423	-
6423	6424	-
6424	6425	-
6425	6426	-
6426	6427	-
6427	6428	-
6428	6429	-
6429	6430	-
6430	6431	-
6431	6432	-
6432	6433	-
6433	6434	-
6434	6435	-
6435	6436	-
6436	6437	-
6437	6438	-
6438	6439	-
6439	6440	-
6440	6441	-
6441	6442	-
6442	6443	-
6443	6444	-
6444	6445	-
6445	6446	-
6446	6447	-
6447	6448	-

**Текстовое описание местоположения границ  
населенных пунктов, территориальных зон**

Прохождение границы		Описание прохождения границы
от точки	до точки	
1	2	3
6448	6449	-
6449	6450	-
6450	6451	-
6451	6452	-
6452	6453	-
6453	6454	-
6454	6455	-
6455	6456	-
6456	6457	-
6457	6458	-
6458	6459	-
6459	6460	-
6460	6461	-
6461	6462	-
6462	6463	-
6463	6464	-
6464	6465	-
6465	6466	-
6466	6467	-
6467	6468	-
6468	6469	-
6469	6470	-
6470	6471	-
6471	6472	-
6472	6473	-
6473	6474	-
6474	6475	-
6475	6476	-
6476	6477	-
6477	6478	-
6478	6479	-
6479	6480	-
6480	6481	-
6481	6482	-
6482	6483	-
6483	6484	-



**Текстовое описание местоположения границ  
населенных пунктов, территориальных зон**

Прохождение границы		Описание прохождения границы
от точки	до точки	
1	2	3
6484	6485	-
6485	6486	-
6486	6487	-
6487	6488	-
6488	6489	-
6489	6490	-
6490	6491	-
6491	6492	-
6492	6493	-
6493	6494	-
6494	6495	-
6495	6496	-
6496	6497	-
6497	6498	-
6498	6499	-
6499	6500	-
6500	6501	-
6501	6502	-
6502	6503	-
6503	6504	-
6504	6505	-
6505	6506	-
6506	6507	-
6507	6508	-
6508	6509	-
6509	6510	-
6510	6511	-
6511	6512	-
6512	6513	-
6513	6514	-
6514	6515	-
6515	6516	-
6516	6517	-
6517	6518	-
6518	6519	-
6519	6520	-

**Текстовое описание местоположения границ  
населенных пунктов, территориальных зон**

Прохождение границы		Описание прохождения границы
от точки	до точки	
1	2	3
6520	6521	-
6521	6522	-
6522	6523	-
6523	6524	-
6524	6525	-
6525	6526	-
6526	6527	-
6527	6528	-
6528	6529	-
6529	6530	-
6530	6531	-
6531	6532	-
6532	6533	-
6533	6534	-
6534	6535	-
6535	6536	-
6536	6537	-
6537	6538	-
6538	6539	-
6539	6540	-
6540	6541	-
6541	6542	-
6542	6543	-
6543	6544	-
6544	6545	-
6545	6546	-
6546	6547	-
6547	6548	-
6548	6549	-
6549	6550	-
6550	6551	-
6551	6552	-
6552	6553	-
6553	6554	-
6554	6555	-
6555	6556	-

**Текстовое описание местоположения границ  
населенных пунктов, территориальных зон**

Прохождение границы		Описание прохождения границы
от точки	до точки	
1	2	3
6556	6557	-
6557	6558	-
6558	6559	-
6559	6560	-
6560	6561	-
6561	6562	-
6562	6563	-
6563	6564	-
6564	6565	-
6565	6566	-
6566	6567	-
6567	6568	-
6568	6569	-
6569	6570	-
6570	6571	-
6571	6572	-
6572	6573	-
6573	6574	-
6574	6575	-
6575	6576	-
6576	6577	-
6577	6578	-
6578	6579	-
6579	6580	-
6580	6581	-
6581	6582	-
6582	6583	-
6583	6584	-
6584	6585	-
6585	6586	-
6586	6587	-
6587	6588	-
6588	6589	-
6589	6590	-
6590	6591	-
6591	6592	-

**Текстовое описание местоположения границ  
населенных пунктов, территориальных зон**

Прохождение границы		Описание прохождения границы
от точки	до точки	
1	2	3
6592	6593	-
6593	6594	-
6594	6595	-
6595	6596	-
6596	6597	-
6597	6598	-
6598	6599	-
6599	6600	-
6600	6601	-
6601	6602	-
6602	6603	-
6603	6604	-
6604	6605	-
6605	6606	-
6606	6607	-
6607	6608	-
6608	6609	-
6609	6610	-
6610	6611	-
6611	6612	-
6612	6613	-
6613	6614	-
6614	6615	-
6615	6616	-
6616	6617	-
6617	6618	-
6618	6619	-
6619	6620	-
6620	6621	-
6621	6622	-
6622	6623	-
6623	6624	-
6624	6625	-
6625	6626	-
6626	6627	-
6627	6628	-

**Текстовое описание местоположения границ  
населенных пунктов, территориальных зон**

Прохождение границы		Описание прохождения границы
от точки	до точки	
1	2	3
6628	6629	-
6629	6630	-
6630	6631	-
6631	6632	-
6632	6633	-
6633	6634	-
6634	6635	-
6635	6636	-
6636	6637	-
6637	6638	-
6638	6639	-
6639	6640	-
6640	6641	-
6641	6642	-
6642	6643	-
6643	6644	-
6644	6645	-
6645	6646	-
6646	6647	-
6647	6648	-
6648	6649	-
6649	6650	-
6650	6651	-
6651	6652	-
6652	6653	-
6653	6654	-
6654	6655	-
6655	6656	-
6656	6657	-
6657	6658	-
6658	6659	-
6659	6660	-
6660	6661	-
6661	6662	-
6662	6663	-
6663	6664	-

**Текстовое описание местоположения границ  
населенных пунктов, территориальных зон**

Прохождение границы		Описание прохождения границы
от точки	до точки	
1	2	3
6664	6665	-
6665	6666	-
6666	6667	-
6667	6668	-
6668	6669	-
6669	6670	-
6670	6671	-
6671	6672	-
6672	6673	-
6673	6674	-
6674	6675	-
6675	6676	-
6676	6677	-
6677	6678	-
6678	6679	-
6679	6680	-
6680	6681	-
6681	6682	-
6682	6683	-
6683	6684	-
6684	6685	-
6685	6686	-
6686	6687	-
6687	6688	-
6688	6689	-
6689	6690	-
6690	6691	-
6691	6692	-
6692	6693	-
6693	6694	-
6694	6695	-
6695	6696	-
6696	6697	-
6697	6698	-
6698	6699	-
6699	6700	-

**Текстовое описание местоположения границ  
населенных пунктов, территориальных зон**

Прохождение границы		Описание прохождения границы
от точки	до точки	
1	2	3
6700	6701	-
6701	6702	-
6702	6703	-
6703	6704	-
6704	6705	-
6705	6706	-
6706	6707	-
6707	6708	-
6708	6709	-
6709	6710	-
6710	6711	-
6711	6712	-
6712	6713	-
6713	6714	-
6714	6715	-
6715	6716	-
6716	6717	-
6717	6718	-
6718	6719	-
6719	6720	-
6720	6721	-
6721	6722	-
6722	6723	-
6723	6724	-
6724	6725	-
6725	6726	-
6726	6727	-
6727	6728	-
6728	6729	-
6729	6730	-
6730	6731	-
6731	6732	-
6732	6733	-
6733	6734	-
6734	6735	-
6735	6736	-

**Текстовое описание местоположения границ  
населенных пунктов, территориальных зон**

Прохождение границы		Описание прохождения границы
от точки	до точки	
1	2	3
6736	6737	-
6737	6738	-
6738	6739	-
6739	6740	-
6740	6741	-
6741	6742	-
6742	6743	-
6743	6744	-
6744	6745	-
6745	6746	-
6746	6747	-
6747	6748	-
6748	6749	-
6749	6750	-
6750	6751	-
6751	6752	-
6752	6753	-
6753	6754	-
6754	6755	-
6755	6756	-
6756	6757	-
6757	6758	-
6758	6759	-
6759	6760	-
6760	6761	-
6761	6762	-
6762	6763	-
6763	6764	-
6764	6765	-
6765	6766	-
6766	6767	-
6767	6768	-
6768	6769	-
6769	6770	-
6770	6771	-
6771	6772	-



**Текстовое описание местоположения границ  
населенных пунктов, территориальных зон**

Прохождение границы		Описание прохождения границы
от точки	до точки	
1	2	3
6772	6773	-
6773	6774	-
6774	6775	-
6775	6776	-
6776	6777	-
6777	6778	-
6778	6779	-
6779	6780	-
6780	6781	-
6781	6782	-
6782	6783	-
6783	6784	-
6784	6785	-
6785	6786	-
6786	6787	-
6787	6788	-
6788	6789	-
6789	6790	-
6790	6791	-
6791	6792	-
6792	6793	-
6793	6794	-
6794	6795	-
6795	6796	-
6796	6797	-
6797	6798	-
6798	6799	-
6799	6800	-
6800	6801	-
6801	6802	-
6802	6803	-
6803	6804	-
6804	6805	-
6805	6806	-
6806	6807	-
6807	6808	-

**Текстовое описание местоположения границ  
населенных пунктов, территориальных зон**

Прохождение границы		Описание прохождения границы
от точки	до точки	
1	2	3
6808	6809	-
6809	6810	-
6810	6811	-
6811	6812	-
6812	6813	-
6813	6814	-
6814	6815	-
6815	6816	-
6816	6817	-
6817	6818	-
6818	6819	-
6819	6820	-
6820	6821	-
6821	6822	-
6822	6823	-
6823	6824	-
6824	6825	-
6825	6826	-
6826	6827	-
6827	6828	-
6828	6829	-
6829	6830	-
6830	6831	-
6831	6832	-
6832	6833	-
6833	6834	-
6834	6835	-
6835	6836	-
6836	6837	-
6837	6838	-
6838	6839	-
6839	6840	-
6840	6841	-
6841	6842	-
6842	6843	-
6843	6844	-

**Текстовое описание местоположения границ  
населенных пунктов, территориальных зон**

Прохождение границы		Описание прохождения границы
от точки	до точки	
1	2	3
6844	6845	-
6845	6846	-
6846	6847	-
6847	6848	-
6848	6849	-
6849	6850	-
6850	6851	-
6851	6852	-
6852	6853	-
6853	6854	-
6854	6855	-
6855	6856	-
6856	6857	-
6857	6858	-
6858	6859	-
6859	6860	-
6860	6861	-
6861	6862	-
6862	6863	-
6863	6864	-
6864	6865	-
6865	6866	-
6866	6867	-
6867	6868	-
6868	6869	-
6869	6870	-
6870	6871	-
6871	6872	-
6872	6873	-
6873	6874	-
6874	6875	-
6875	6876	-
6876	6877	-
6877	6878	-
6878	6879	-
6879	6880	-

**Текстовое описание местоположения границ  
населенных пунктов, территориальных зон**

Прохождение границы		Описание прохождения границы
от точки	до точки	
1	2	3
6880	6881	-
6881	6882	-
6882	6883	-
6883	6884	-
6884	6885	-
6885	6886	-
6886	6887	-
6887	6888	-
6888	6889	-
6889	6890	-
6890	6891	-
6891	6892	-
6892	6893	-
6893	6894	-
6894	6895	-
6895	6896	-
6896	6897	-
6897	6898	-
6898	6899	-
6899	6900	-
6900	6901	-
6901	6902	-
6902	6903	-
6903	6904	-
6904	6905	-
6905	6906	-
6906	6907	-
6907	6908	-
6908	6909	-
6909	6910	-
6910	6911	-
6911	6912	-
6912	6913	-
6913	6914	-
6914	6915	-
6915	6916	-

**Текстовое описание местоположения границ  
населенных пунктов, территориальных зон**

Прохождение границы		Описание прохождения границы
от точки	до точки	
1	2	3
6916	6917	-
6917	6918	-
6918	6919	-
6919	6920	-
6920	6921	-
6921	6922	-
6922	6923	-
6923	6924	-
6924	6925	-
6925	6926	-
6926	6927	-
6927	6928	-
6928	6929	-
6929	6930	-
6930	6931	-
6931	6932	-
6932	6933	-
6933	6934	-
6934	6935	-
6935	6936	-
6936	6937	-
6937	6938	-
6938	6939	-
6939	6940	-
6940	6941	-
6941	6942	-
6942	6943	-
6943	6944	-
6944	6945	-
6945	6946	-
6946	6947	-
6947	6948	-
6948	6949	-
6949	6950	-
6950	6951	-
6951	6952	-

**Текстовое описание местоположения границ  
населенных пунктов, территориальных зон**

Прохождение границы		Описание прохождения границы
от точки	до точки	
1	2	3
6952	6953	-
6953	6954	-
6954	6955	-
6955	6956	-
6956	6957	-
6957	6958	-
6958	6959	-
6959	6960	-
6960	6961	-
6961	6962	-
6962	6963	-
6963	6964	-
6964	6965	-
6965	6966	-
6966	6967	-
6967	6968	-
6968	6969	-
6969	6970	-
6970	6971	-
6971	6972	-
6972	6973	-
6973	6974	-
6974	6975	-
6975	6976	-
6976	6977	-
6977	6978	-
6978	6979	-
6979	6980	-
6980	6981	-
6981	6982	-
6982	6983	-
6983	6984	-
6984	6985	-
6985	6986	-
6986	6987	-
6987	6988	-

**Текстовое описание местоположения границ  
населенных пунктов, территориальных зон**

Прохождение границы		Описание прохождения границы
от точки	до точки	
1	2	3
6988	6989	-
6989	6990	-
6990	6991	-
6991	6992	-
6992	6993	-
6993	6994	-
6994	6995	-
6995	6996	-
6996	6997	-
6997	6998	-
6998	6999	-
6999	7000	-
7000	7001	-
7001	7002	-
7002	7003	-
7003	7004	-
7004	7005	-
7005	7006	-
7006	7007	-
7007	7008	-
7008	7009	-
7009	7010	-
7010	7011	-
7011	7012	-
7012	7013	-
7013	7014	-
7014	7015	-
7015	7016	-
7016	7017	-
7017	7018	-
7018	7019	-
7019	7020	-
7020	7021	-
7021	7022	-
7022	7023	-
7023	7024	-

**Текстовое описание местоположения границ  
населенных пунктов, территориальных зон**

Прохождение границы		Описание прохождения границы
от точки	до точки	
1	2	3
7024	7025	-
7025	7026	-
7026	7027	-
7027	7028	-
7028	7029	-
7029	7030	-
7030	7031	-
7031	7032	-
7032	7033	-
7033	7034	-
7034	7035	-
7035	7036	-
7036	7037	-
7037	7038	-
7038	7039	-
7039	7040	-
7040	7041	-
7041	7042	-
7042	7043	-
7043	7044	-
7044	7045	-
7045	7046	-
7046	7047	-
7047	7048	-
7048	7049	-
7049	7050	-
7050	7051	-
7051	7052	-
7052	7053	-
7053	н7054	-
н7054	н7055	-
н7055	н7056	-
н7056	н7057	-
н7057	н7058	-
н7058	н7059	-
н7059	н7060	-



**Текстовое описание местоположения границ  
населенных пунктов, территориальных зон**

Прохождение границы		Описание прохождения границы
от точки	до точки	
1	2	3
н7060	н7061	-
н7061	н7062	-
н7062	н7063	-
н7063	н7064	-
н7064	н7065	-
н7065	н7066	-
н7066	н7067	-
н7067	н7068	-
н7068	н7069	-
н7069	н7070	-
н7070	н7071	-
н7071	н7072	-
н7072	н7073	-
н7073	н7074	-
н7074	н7075	-
н7075	н7076	-
н7076	н7077	-
н7077	н7078	-
н7078	н7079	-
н7079	н7080	-
н7080	н7081	-
н7081	н7082	-
н7082	н7083	-
н7083	н7084	-
н7084	н7085	-
н7085	н7086	-
н7086	н7087	-
н7087	н7088	-
н7088	н7089	-
н7089	н7090	-
н7090	н7091	-
н7091	н7092	-
н7092	н7093	-
н7093	н7094	-
н7094	н7095	-
н7095	н7096	-

**Текстовое описание местоположения границ  
населенных пунктов, территориальных зон**

Прохождение границы		Описание прохождения границы
от точки	до точки	
1	2	3
н7096	н7097	-
н7097	н7098	-
н7098	н7099	-
н7099	н7100	-
н7100	н7101	-
н7101	н7102	-
н7102	н7103	-
н7103	н7104	-
н7104	н7105	-
н7105	н7106	-
н7106	н7107	-
н7107	н7108	-
н7108	н7109	-
н7109	н7110	-
н7110	н7111	-
н7111	н7112	-
н7112	н7113	-
н7113	н7114	-
н7114	н7115	-
н7115	н7116	-
н7116	н7117	-
н7117	н7118	-
н7118	н7119	-
н7119	н7120	-
н7120	н7121	-
н7121	н7122	-
н7122	н7123	-
н7123	н7124	-
н7124	н7125	-
н7125	н7126	-
н7126	н7127	-
н7127	н7128	-
н7128	н7129	-
н7129	н7130	-
н7130	н7131	-
н7131	н7132	-

**Текстовое описание местоположения границ  
населенных пунктов, территориальных зон**

Прохождение границы		Описание прохождения границы
от точки	до точки	
1	2	3
н7132	н7133	-
н7133	н7134	-
н7134	н7135	-
н7135	н7136	-
н7136	н7137	-
н7137	н7138	-
н7138	н7139	-
н7139	н7140	-
н7140	н7141	-
н7141	н7142	-
н7142	н7143	-
н7143	н7144	-
н7144	н7145	-
н7145	н7146	-
н7146	н7147	-
н7147	н7148	-
н7148	н7149	-
н7149	н7150	-
н7150	н7151	-
н7151	н7152	-
н7152	н7153	-
н7153	н7154	-
н7154	н7155	-
н7155	н7156	-
н7156	н7157	-
н7157	н7158	-
н7158	н7159	-
н7159	н7160	-
н7160	н7161	-
н7161	н7162	-
н7162	н7163	-
н7163	н7164	-
н7164	н7165	-
н7165	н7166	-
н7166	н7167	-
н7167	н7168	-

**Текстовое описание местоположения границ  
населенных пунктов, территориальных зон**

Прохождение границы		Описание прохождения границы
от точки	до точки	
1	2	3
н7168	н7169	-
н7169	н7170	-
н7170	н7171	-
н7171	н7172	-
н7172	н7173	-
н7173	н7174	-
н7174	н7175	-
н7175	н7176	-
н7176	н7177	-
н7177	н7178	-
н7178	н7179	-
н7179	н7180	-
н7180	н7181	-
н7181	н7182	-
н7182	н7183	-
н7183	н7184	-
н7184	н7185	-
н7185	н7186	-
н7186	н7187	-
н7187	н7188	-
н7188	н7189	-
н7189	н7190	-
н7190	н7191	-
н7191	н7192	-
н7192	н7193	-
н7193	н7194	-
н7194	н7195	-
н7195	н7196	-
н7196	н7197	-
н7197	н7198	-
н7198	н7199	-
н7199	н7200	-
н7200	н7201	-
н7201	н7202	-
н7202	н7203	-
н7203	н7204	-

**Текстовое описание местоположения границ  
населенных пунктов, территориальных зон**

Прохождение границы		Описание прохождения границы
от точки	до точки	
1	2	3
н7204	н7205	-
н7205	н7206	-
н7206	н7207	-
н7207	н7208	-
н7208	н7209	-
н7209	н7210	-
н7210	н7211	-
н7211	н7212	-
н7212	н7213	-
н7213	н7214	-
н7214	н7215	-
н7215	н7216	-
н7216	н7217	-
н7217	н7218	-
н7218	н7219	-
н7219	н7220	-
н7220	н7221	-
н7221	н7222	-
н7222	н7223	-
н7223	н7224	-
н7224	н7225	-
н7225	н7226	-
н7226	н7227	-
н7227	н7228	-
н7228	н7229	-
н7229	н7230	-
н7230	н7231	-
н7231	н7232	-
н7232	н7233	-
н7233	н7234	-
н7234	н7235	-
н7235	н7236	-
н7236	н7237	-
н7237	н7238	-
н7238	н7239	-
н7239	н7240	-

**Текстовое описание местоположения границ  
населенных пунктов, территориальных зон**

Прохождение границы		Описание прохождения границы
от точки	до точки	
1	2	3
н7240	н7241	-
н7241	н7242	-
н7242	н7243	-
н7243	н7244	-
н7244	н7245	-
н7245	н7246	-
н7246	н7247	-
н7247	н7248	-
н7248	н7249	-
н7249	н7250	-
н7250	н7251	-
н7251	н7252	-
н7252	н7253	-
н7253	н7254	-
н7254	н7255	-
н7255	н7256	-
н7256	н7257	-
н7257	н7258	-
н7258	н7259	-
н7259	н7260	-
н7260	н7261	-
н7261	н7262	-
н7262	н7263	-
н7263	н7264	-
н7264	н7265	-
н7265	н7266	-
н7266	н7267	-
н7267	н7268	-
н7268	н7269	-
н7269	н7270	-
н7270	н7271	-
н7271	н7272	-
н7272	н7273	-
н7273	н7274	-
н7274	н7275	-
н7275	н7276	-

**Текстовое описание местоположения границ  
населенных пунктов, территориальных зон**

Прохождение границы		Описание прохождения границы
от точки	до точки	
1	2	3
н7276	н7277	-
н7277	н7278	-
н7278	н7279	-
н7279	н7280	-
н7280	н7281	-
н7281	н7282	-
н7282	н7283	-
н7283	н7284	-
н7284	н7285	-
н7285	н7286	-
н7286	н7287	-
н7287	н7288	-
н7288	н7289	-
н7289	н7290	-
н7290	н7291	-
н7291	н7292	-
н7292	н7293	-
н7293	н7294	-
н7294	н7295	-
н7295	н7296	-
н7296	н7297	-
н7297	н7298	-
н7298	н7299	-
н7299	н7300	-
н7300	н7301	-
н7301	н7302	-
н7302	н7303	-
н7303	н7304	-
н7304	н7305	-
н7305	н7306	-
н7306	н7307	-
н7307	н7308	-
н7308	н7309	-
н7309	н7310	-
н7310	н7311	-
н7311	н7312	-

**Текстовое описание местоположения границ  
населенных пунктов, территориальных зон**

Прохождение границы		Описание прохождения границы
от точки	до точки	
1	2	3
н7312	н7313	-
н7313	н7314	-
н7314	н7315	-
н7315	н7316	-
н7316	н7317	-
н7317	н7318	-
н7318	н7319	-
н7319	н7320	-
н7320	н7321	-
н7321	н7322	-
н7322	н7323	-
н7323	н7324	-
н7324	н7325	-
н7325	н7326	-
н7326	н7327	-
н7327	н7328	-
н7328	н7329	-
н7329	н7330	-
н7330	н7331	-
н7331	н7332	-
н7332	н7333	-
н7333	н7334	-
н7334	н7335	-
н7335	н7336	-
н7336	н7337	-
н7337	н7338	-
н7338	н7339	-
н7339	н7340	-
н7340	н7341	-
н7341	н7342	-
н7342	н7343	-
н7343	н7344	-
н7344	н7345	-
н7345	н7346	-
н7346	н7347	-
н7347	н7348	-



**Текстовое описание местоположения границ  
населенных пунктов, территориальных зон**

Прохождение границы		Описание прохождения границы
от точки	до точки	
1	2	3
н7348	н7349	-
н7349	н7350	-
н7350	н7351	-
н7351	н7352	-
н7352	н7353	-
н7353	н7354	-
н7354	н7355	-
н7355	н7356	-
н7356	н7357	-
н7357	н7358	-
н7358	н7359	-
н7359	н7360	-
н7360	н7361	-
н7361	н7362	-
н7362	н7363	-
н7363	н7364	-
н7364	н7365	-
н7365	н7366	-
н7366	н7367	-
н7367	н7368	-
н7368	н7369	-
н7369	н7370	-
н7370	н7371	-
н7371	н7372	-
н7372	н7373	-
н7373	н7374	-
н7374	н7375	-
н7375	н7376	-
н7376	н7377	-
н7377	н7378	-
н7378	н7379	-
н7379	н7380	-
н7380	н7381	-
н7381	н7382	-
н7382	н7383	-
н7383	н7384	-

**Текстовое описание местоположения границ  
населенных пунктов, территориальных зон**

Прохождение границы		Описание прохождения границы
от точки	до точки	
1	2	3
н7384	н7385	-
н7385	н7386	-
н7386	н7387	-
н7387	н7388	-
н7388	н7389	-
н7389	н7390	-
н7390	н7391	-
н7391	н7392	-
н7392	н7393	-
н7393	н7394	-
н7394	н7395	-
н7395	н7396	-
н7396	н7397	-
н7397	н7398	-
н7398	н7399	-
н7399	н7400	-
н7400	н7401	-
н7401	н7402	-
н7402	н7403	-
н7403	н7404	-
н7404	н7405	-
н7405	н7406	-
н7406	н7407	-
н7407	н7408	-
н7408	н7409	-
н7409	н7410	-
н7410	н7411	-
н7411	н7412	-
н7412	н7413	-
н7413	н7414	-
н7414	н7415	-
н7415	н7416	-
н7416	н7417	-
н7417	н7418	-
н7418	н7419	-
н7419	н7420	-

**Текстовое описание местоположения границ  
населенных пунктов, территориальных зон**

Прохождение границы		Описание прохождения границы
от точки	до точки	
1	2	3
н7420	н7421	-
н7421	н7422	-
н7422	н7423	-
н7423	н7424	-
н7424	н7425	-
н7425	н7426	-
н7426	н7427	-
н7427	н7428	-
н7428	н7429	-
н7429	н7430	-
н7430	н7431	-
н7431	н7432	-
н7432	н7433	-
н7433	н7434	-
н7434	н7435	-
н7435	н7436	-
н7436	н7437	-
н7437	н7438	-
н7438	н7439	-
н7439	н7440	-
н7440	н7441	-
н7441	н7442	-
н7442	н7443	-
н7443	н7444	-
н7444	н7445	-
н7445	н7446	-
н7446	н7447	-
н7447	н7448	-
н7448	н7449	-
н7449	н7450	-
н7450	н7451	-
н7451	н7452	-
н7452	н7453	-
н7453	н7454	-
н7454	н7455	-
н7455	н7456	-

**Текстовое описание местоположения границ  
населенных пунктов, территориальных зон**

Прохождение границы		Описание прохождения границы
от точки	до точки	
1	2	3
н7456	н7457	-
н7457	н7458	-
н7458	н7459	-
н7459	н7460	-
н7460	н7461	-
н7461	н7462	-
н7462	н7463	-
н7463	н7464	-
н7464	н7465	-
н7465	н7466	-
н7466	н7467	-
н7467	н7468	-
н7468	н7469	-
н7469	н7470	-
н7470	н7471	-
н7471	н7472	-
н7472	н7473	-
н7473	н7474	-
н7474	н7475	-
н7475	н7476	-
н7476	н7477	-
н7477	н7478	-
н7478	н7479	-
н7479	н7480	-
н7480	н7481	-
н7481	н7482	-
н7482	н7483	-
н7483	н7484	-
н7484	н7485	-
н7485	н7486	-
н7486	н7487	-
н7487	н7488	-
н7488	н7489	-
н7489	н7490	-
н7490	н7491	-
н7491	н7492	-

**Текстовое описание местоположения границ  
населенных пунктов, территориальных зон**

Прохождение границы		Описание прохождения границы
от точки	до точки	
1	2	3
н7492	н7493	-
н7493	н7494	-
н7494	н7495	-
н7495	н7496	-
н7496	н7497	-
н7497	н7498	-
н7498	н7499	-
н7499	н7500	-
н7500	н7501	-
н7501	н7502	-
н7502	н7503	-
н7503	н7504	-
н7504	н7505	-
н7505	н7506	-
н7506	н7507	-
н7507	н7508	-
н7508	н7509	-
н7509	н7510	-
н7510	н7511	-
н7511	н7512	-
н7512	н7513	-
н7513	н7514	-
н7514	н7515	-
н7515	н7516	-
н7516	н7517	-
н7517	н7518	-
н7518	н7519	-
н7519	н7520	-
н7520	н7521	-
н7521	н7522	-
н7522	н7523	-
н7523	н7524	-
н7524	н7525	-
н7525	н7526	-
н7526	н7527	-
н7527	н7528	-

**Текстовое описание местоположения границ  
населенных пунктов, территориальных зон**

Прохождение границы		Описание прохождения границы
от точки	до точки	
1	2	3
н7528	н7529	-
н7529	н7530	-
н7530	н7531	-
н7531	6356	-
7532	7533	-
7533	7534	-
7534	7535	-
7535	7536	-
7536	7537	-
7537	7538	-
7538	7539	-
7539	7540	-
7540	7541	-
7541	7542	-
7542	7543	-
7543	7544	-
7544	7545	-
7545	7546	-
7546	7547	-
7547	7548	-
7548	7549	-
7549	7550	-
7550	7551	-
7551	7552	-
7552	7553	-
7553	7554	-
7554	7555	-
7555	7556	-
7556	7557	-
7557	7558	-
7558	7559	-
7559	7560	-
7560	7561	-
7561	7562	-
7562	7563	-
7563	7564	-

**Текстовое описание местоположения границ  
населенных пунктов, территориальных зон**

Прохождение границы		Описание прохождения границы
от точки	до точки	
1	2	3
7564	7565	-
7565	7566	-
7566	7567	-
7567	7568	-
7568	7569	-
7569	7570	-
7570	7571	-
7571	7572	-
7572	7573	-
7573	7574	-
7574	7575	-
7575	7576	-
7576	7577	-
7577	7578	-
7578	7579	-
7579	7580	-
7580	7581	-
7581	7582	-
7582	7583	-
7583	7584	-
7584	7585	-
7585	7586	-
7586	7587	-
7587	7588	-
7588	7589	-
7589	7590	-
7590	7591	-
7591	7592	-
7592	7593	-
7593	7594	-
7594	7595	-
7595	7596	-
7596	7597	-
7597	7598	-
7598	7599	-
7599	7600	-

**Текстовое описание местоположения границ  
населенных пунктов, территориальных зон**

Прохождение границы		Описание прохождения границы
от точки	до точки	
1	2	3
7600	7601	-
7601	7602	-
7602	7603	-
7603	7604	-
7604	7605	-
7605	7606	-
7606	7607	-
7607	7608	-
7608	7609	-
7609	7610	-
7610	7611	-
7611	7612	-
7612	7613	-
7613	7614	-
7614	7615	-
7615	7616	-
7616	7617	-
7617	7618	-
7618	7619	-
7619	7620	-
7620	7621	-
7621	7622	-
7622	7623	-
7623	7624	-
7624	7625	-
7625	7626	-
7626	7627	-
7627	7628	-
7628	7629	-
7629	7630	-
7630	7631	-
7631	7632	-
7632	7633	-
7633	7634	-
7634	7635	-
7635	7636	-



**Текстовое описание местоположения границ  
населенных пунктов, территориальных зон**

Прохождение границы		Описание прохождения границы
от точки	до точки	
1	2	3
7636	7637	-
7637	7638	-
7638	7639	-
7639	7640	-
7640	7641	-
7641	7642	-
7642	7643	-
7643	7644	-
7644	7645	-
7645	7646	-
7646	7647	-
7647	7648	-
7648	7649	-
7649	7650	-
7650	7651	-
7651	7652	-
7652	7653	-
7653	7654	-
7654	7655	-
7655	7656	-
7656	7657	-
7657	7658	-
7658	7659	-
7659	7660	-
7660	7661	-
7661	7662	-
7662	7663	-
7663	7664	-
7664	7665	-
7665	7666	-
7666	7667	-
7667	7668	-
7668	7669	-
7669	7670	-
7670	7671	-
7671	7672	-

**Текстовое описание местоположения границ  
населенных пунктов, территориальных зон**

Прохождение границы		Описание прохождения границы
от точки	до точки	
1	2	3
7672	7673	-
7673	7674	-
7674	7675	-
7675	7676	-
7676	7677	-
7677	7678	-
7678	7679	-
7679	7680	-
7680	7681	-
7681	7682	-
7682	7683	-
7683	7684	-
7684	7685	-
7685	7686	-
7686	7687	-
7687	7688	-
7688	7689	-
7689	7690	-
7690	7691	-
7691	7692	-
7692	7693	-
7693	7694	-
7694	7695	-
7695	7696	-
7696	7697	-
7697	7698	-
7698	7699	-
7699	7700	-
7700	7701	-
7701	7702	-
7702	7703	-
7703	7704	-
7704	7705	-
7705	7706	-
7706	7707	-
7707	7708	-

**Текстовое описание местоположения границ  
населенных пунктов, территориальных зон**

Прохождение границы		Описание прохождения границы
от точки	до точки	
1	2	3
7708	7709	-
7709	7710	-
7710	7711	-
7711	7712	-
7712	7713	-
7713	7714	-
7714	7715	-
7715	7716	-
7716	7717	-
7717	7718	-
7718	7719	-
7719	7720	-
7720	7721	-
7721	7722	-
7722	7723	-
7723	7724	-
7724	7725	-
7725	7726	-
7726	7727	-
7727	7728	-
7728	7729	-
7729	7730	-
7730	7731	-
7731	7732	-
7732	7733	-
7733	7734	-
7734	7735	-
7735	7736	-
7736	7737	-
7737	7738	-
7738	7739	-
7739	7740	-
7740	7741	-
7741	7742	-
7742	7743	-
7743	7744	-

**Текстовое описание местоположения границ  
населенных пунктов, территориальных зон**

Прохождение границы		Описание прохождения границы
от точки	до точки	
1	2	3
7744	7745	-
7745	7746	-
7746	7747	-
7747	7748	-
7748	7749	-
7749	7750	-
7750	7751	-
7751	7752	-
7752	7753	-
7753	7754	-
7754	7755	-
7755	7756	-
7756	7757	-
7757	7758	-
7758	7759	-
7759	7760	-
7760	7761	-
7761	7762	-
7762	7763	-
7763	7764	-
7764	7765	-
7765	7766	-
7766	7767	-
7767	7768	-
7768	7769	-
7769	7770	-
7770	7771	-
7771	7772	-
7772	7773	-
7773	7774	-
7774	7775	-
7775	7776	-
7776	7777	-
7777	7778	-
7778	7779	-
7779	7780	-

**Текстовое описание местоположения границ  
населенных пунктов, территориальных зон**

Прохождение границы		Описание прохождения границы
от точки	до точки	
1	2	3
7780	7781	-
7781	7782	-
7782	7783	-
7783	7784	-
7784	7785	-
7785	7786	-
7786	7787	-
7787	7788	-
7788	7789	-
7789	7790	-
7790	7791	-
7791	7792	-
7792	7793	-
7793	7794	-
7794	7795	-
7795	7796	-
7796	7797	-
7797	7798	-
7798	7799	-
7799	7800	-
7800	7801	-
7801	7802	-
7802	7803	-
7803	7804	-
7804	7805	-
7805	7806	-
7806	7807	-
7807	7808	-
7808	7809	-
7809	7810	-
7810	7811	-
7811	7812	-
7812	7813	-
7813	7814	-
7814	7815	-
7815	7816	-

**Текстовое описание местоположения границ  
населенных пунктов, территориальных зон**

Прохождение границы		Описание прохождения границы
от точки	до точки	
1	2	3
7816	7817	-
7817	7818	-
7818	7819	-
7819	7820	-
7820	7821	-
7821	7822	-
7822	7823	-
7823	7824	-
7824	7825	-
7825	7826	-
7826	7827	-
7827	7828	-
7828	7829	-
7829	7830	-
7830	7831	-
7831	7832	-
7832	7833	-
7833	7834	-
7834	7835	-
7835	7836	-
7836	7837	-
7837	7838	-
7838	7839	-
7839	7840	-
7840	7841	-
7841	7842	-
7842	7843	-
7843	7844	-
7844	7845	-
7845	7846	-
7846	7847	-
7847	7848	-
7848	7849	-
7849	7850	-
7850	7851	-
7851	7852	-

**Текстовое описание местоположения границ  
населенных пунктов, территориальных зон**

Прохождение границы		Описание прохождения границы
от точки	до точки	
1	2	3
7852	7853	-
7853	7854	-
7854	7855	-
7855	7856	-
7856	7857	-
7857	7858	-
7858	7859	-
7859	7860	-
7860	7861	-
7861	7862	-
7862	7863	-
7863	7864	-
7864	7865	-
7865	7866	-
7866	7867	-
7867	7868	-
7868	7869	-
7869	7870	-
7870	7871	-
7871	7872	-
7872	7873	-
7873	7874	-
7874	7875	-
7875	7876	-
7876	7877	-
7877	7878	-
7878	7879	-
7879	7880	-
7880	7881	-
7881	7882	-
7882	7883	-
7883	7884	-
7884	7885	-
7885	7886	-
7886	7887	-
7887	7888	-

**Текстовое описание местоположения границ  
населенных пунктов, территориальных зон**

Прохождение границы		Описание прохождения границы
от точки	до точки	
1	2	3
7888	7889	-
7889	7890	-
7890	7891	-
7891	7892	-
7892	7893	-
7893	7894	-
7894	7895	-
7895	7896	-
7896	7897	-
7897	7898	-
7898	7899	-
7899	7900	-
7900	7901	-
7901	7902	-
7902	7903	-
7903	7904	-
7904	7905	-
7905	7906	-
7906	7907	-
7907	7908	-
7908	7909	-
7909	7910	-
7910	7911	-
7911	7912	-
7912	7913	-
7913	7914	-
7914	7915	-
7915	7916	-
7916	7917	-
7917	7918	-
7918	7919	-
7919	7920	-
7920	7921	-
7921	7922	-
7922	7923	-
7923	7924	-



**Текстовое описание местоположения границ  
населенных пунктов, территориальных зон**

Прохождение границы		Описание прохождения границы
от точки	до точки	
1	2	3
7924	7925	-
7925	7926	-
7926	7927	-
7927	7928	-
7928	7929	-
7929	7930	-
7930	7931	-
7931	7932	-
7932	7933	-
7933	7934	-
7934	7935	-
7935	7936	-
7936	7937	-
7937	н7938	-
н7938	н7939	-
н7939	н7940	-
н7940	н7941	-
н7941	н7942	-
н7942	н7943	-
н7943	н7944	-
н7944	н7945	-
н7945	н7946	-
н7946	н7947	-
н7947	н7948	-
н7948	н7949	-
н7949	н7950	-
н7950	н7951	-
н7951	н7952	-
н7952	н7953	-
н7953	н7954	-
н7954	н7955	-
н7955	н7956	-
н7956	н7957	-
н7957	н7958	-
н7958	н7959	-
н7959	н7960	-

**Текстовое описание местоположения границ  
населенных пунктов, территориальных зон**

Прохождение границы		Описание прохождения границы
от точки	до точки	
1	2	3
н7960	н7961	-
н7961	н7962	-
н7962	н7963	-
н7963	н7964	-
н7964	н7965	-
н7965	н7966	-
н7966	н7967	-
н7967	н7968	-
н7968	н7969	-
н7969	н7970	-
н7970	н7971	-
н7971	н7972	-
н7972	н7973	-
н7973	н7974	-
н7974	н7975	-
н7975	н7976	-
н7976	н7977	-
н7977	н7978	-
н7978	н7979	-
н7979	н7980	-
н7980	н7981	-
н7981	н7982	-
н7982	н7983	-
н7983	н7984	-
н7984	н7985	-
н7985	н7986	-
н7986	н7987	-
н7987	н7988	-
н7988	н7989	-
н7989	н7990	-
н7990	н7991	-
н7991	н7992	-
н7992	н7993	-
н7993	н7994	-
н7994	н7995	-
н7995	н7996	-

**Текстовое описание местоположения границ  
населенных пунктов, территориальных зон**

Прохождение границы		Описание прохождения границы
от точки	до точки	
1	2	3
н7996	н7997	-
н7997	н7998	-
н7998	н7999	-
н7999	н8000	-
н8000	н8001	-
н8001	н8002	-
н8002	н8003	-
н8003	н8004	-
н8004	н8005	-
н8005	н8006	-
н8006	н8007	-
н8007	н8008	-
н8008	н8009	-
н8009	н8010	-
н8010	н8011	-
н8011	н8012	-
н8012	н8013	-
н8013	н8014	-
н8014	н8015	-
н8015	н8016	-
н8016	н8017	-
н8017	н8018	-
н8018	н8019	-
н8019	н8020	-
н8020	н8021	-
н8021	н8022	-
н8022	н8023	-
н8023	н8024	-
н8024	н8025	-
н8025	н8026	-
н8026	н8027	-
н8027	н8028	-
н8028	н8029	-
н8029	н8030	-
н8030	н8031	-
н8031	н8032	-

**Текстовое описание местоположения границ  
населенных пунктов, территориальных зон**

Прохождение границы		Описание прохождения границы
от точки	до точки	
1	2	3
н8032	н8033	-
н8033	н8034	-
н8034	н8035	-
н8035	н8036	-
н8036	н8037	-
н8037	н8038	-
н8038	н8039	-
н8039	н8040	-
н8040	н8041	-
н8041	н8042	-
н8042	н8043	-
н8043	н8044	-
н8044	н8045	-
н8045	н8046	-
н8046	н8047	-
н8047	н8048	-
н8048	н8049	-
н8049	н8050	-
н8050	н8051	-
н8051	н8052	-
н8052	н8053	-
н8053	н8054	-
н8054	н8055	-
н8055	н8056	-
н8056	н8057	-
н8057	н8058	-
н8058	н8059	-
н8059	н8060	-
н8060	н8061	-
н8061	н8062	-
н8062	н8063	-
н8063	н8064	-
н8064	н8065	-
н8065	н8066	-
н8066	н8067	-
н8067	н8068	-

**Текстовое описание местоположения границ  
населенных пунктов, территориальных зон**

Прохождение границы		Описание прохождения границы
от точки	до точки	
1	2	3
н8068	н8069	-
н8069	н8070	-
н8070	н8071	-
н8071	н8072	-
н8072	н8073	-
н8073	н8074	-
н8074	н8075	-
н8075	н8076	-
н8076	н8077	-
н8077	н8078	-
н8078	н8079	-
н8079	н8080	-
н8080	н8081	-
н8081	н8082	-
н8082	н8083	-
н8083	н8084	-
н8084	н8085	-
н8085	н8086	-
н8086	н8087	-
н8087	н8088	-
н8088	н8089	-
н8089	н8090	-
н8090	н8091	-
н8091	н8092	-
н8092	н8093	-
н8093	н8094	-
н8094	н8095	-
н8095	н8096	-
н8096	н8097	-
н8097	н8098	-
н8098	н8099	-
н8099	н8100	-
н8100	н8101	-
н8101	н8102	-
н8102	н8103	-
н8103	н8104	-

**Текстовое описание местоположения границ  
населенных пунктов, территориальных зон**

Прохождение границы		Описание прохождения границы
от точки	до точки	
1	2	3
н8104	н8105	-
н8105	н8106	-
н8106	н8107	-
н8107	н8108	-
н8108	н8109	-
н8109	н8110	-
н8110	н8111	-
н8111	н8112	-
н8112	н8113	-
н8113	н8114	-
н8114	н8115	-
н8115	н8116	-
н8116	н8117	-
н8117	н8118	-
н8118	н8119	-
н8119	н8120	-
н8120	н8121	-
н8121	н8122	-
н8122	н8123	-
н8123	н8124	-
н8124	н8125	-
н8125	н8126	-
н8126	н8127	-
н8127	н8128	-
н8128	н8129	-
н8129	н8130	-
н8130	н8131	-
н8131	н8132	-
н8132	н8133	-
н8133	н8134	-
н8134	н8135	-
н8135	н8136	-
н8136	н8137	-
н8137	н8138	-
н8138	н8139	-
н8139	н8140	-

**Текстовое описание местоположения границ  
населенных пунктов, территориальных зон**

Прохождение границы		Описание прохождения границы
от точки	до точки	
1	2	3
н8140	н8141	-
н8141	н8142	-
н8142	н8143	-
н8143	н8144	-
н8144	н8145	-
н8145	н8146	-
н8146	н8147	-
н8147	н8148	-
н8148	н8149	-
н8149	н8150	-
н8150	н8151	-
н8151	н8152	-
н8152	н8153	-
н8153	н8154	-
н8154	н8155	-
н8155	н8156	-
н8156	н8157	-
н8157	н8158	-
н8158	н8159	-
н8159	н8160	-
н8160	н8161	-
н8161	н8162	-
н8162	н8163	-
н8163	н8164	-
н8164	н8165	-
н8165	н8166	-
н8166	н8167	-
н8167	н8168	-
н8168	н8169	-
н8169	н8170	-
н8170	н8171	-
н8171	н8172	-
н8172	н8173	-
н8173	н8174	-
н8174	н8175	-
н8175	н8176	-

**Текстовое описание местоположения границ  
населенных пунктов, территориальных зон**

Прохождение границы		Описание прохождения границы
от точки 1	до точки 2	
		3
н8176	н8177	-
н8177	н8178	-
н8178	н8179	-
н8179	н8180	-
н8180	н8181	-
н8181	н8182	-
н8182	н8183	-
н8183	н8184	-
н8184	н8185	-
н8185	н8186	-
н8186	н8187	-
н8187	н8188	-
н8188	н8189	-
н8189	н8190	-
н8190	н8191	-
н8191	н8192	-
н8192	н8193	-
н8193	н8194	-
н8194	н8195	-
н8195	н8196	-
н8196	н8197	-
н8197	н8198	-
н8198	н8199	-
н8199	н8200	-
н8200	н8201	-
н8201	н8202	-
н8202	н8203	-
н8203	н8204	-
н8204	н8205	-
н8205	н8206	-
н8206	н8207	-
н8207	н8208	-
н8208	н8209	-
н8209	н8210	-
н8210	н8211	-
н8211	н8212	-



**Текстовое описание местоположения границ  
населенных пунктов, территориальных зон**

Прохождение границы		Описание прохождения границы
от точки	до точки	
1	2	3
н8212	н8213	-
н8213	н8214	-
н8214	н8215	-
н8215	н8216	-
н8216	н8217	-
н8217	н8218	-
н8218	н8219	-
н8219	н8220	-
н8220	н8221	-
н8221	н8222	-
н8222	н8223	-
н8223	н8224	-
н8224	н8225	-
н8225	н8226	-
н8226	н8227	-
н8227	н8228	-
н8228	н8229	-
н8229	н8230	-
н8230	н8231	-
н8231	н8232	-
н8232	н8233	-
н8233	н8234	-
н8234	н8235	-
н8235	н8236	-
н8236	н8237	-
н8237	н8238	-
н8238	н8239	-
н8239	н8240	-
н8240	н8241	-
н8241	н8242	-
н8242	н8243	-
н8243	н8244	-
н8244	н8245	-
н8245	н8246	-
н8246	н8247	-
н8247	н8248	-

**Текстовое описание местоположения границ  
населенных пунктов, территориальных зон**

Прохождение границы		Описание прохождения границы
от точки	до точки	
1	2	3
н8248	н8249	-
н8249	н8250	-
н8250	н8251	-
н8251	н8252	-
н8252	н8253	-
н8253	н8254	-
н8254	н8255	-
н8255	н8256	-
н8256	н8257	-
н8257	н8258	-
н8258	н8259	-
н8259	н8260	-
н8260	н8261	-
н8261	н8262	-
н8262	н8263	-
н8263	н8264	-
н8264	н8265	-
н8265	н8266	-
н8266	н8267	-
н8267	н8268	-
н8268	н8269	-
н8269	н8270	-
н8270	н8271	-
н8271	н8272	-
н8272	н8273	-
н8273	н8274	-
н8274	н8275	-
н8275	н8276	-
н8276	н8277	-
н8277	7532	-
8278	8279	-
8279	8280	-
8280	8281	-
8281	8282	-
8282	8283	-
8283	8284	-

**Текстовое описание местоположения границ  
населенных пунктов, территориальных зон**

Прохождение границы		Описание прохождения границы
от точки	до точки	
1	2	3
8284	8285	-
8285	8286	-
8286	8278	-
8807	8808	-
8808	8809	-
8809	8810	-
8810	8811	-
8811	8812	-
8812	8813	-
8813	8814	-
8814	8815	-
8815	8816	-
8816	8817	-
8817	8818	-
8818	8819	-
8819	8820	-
8820	8821	-
8821	8822	-
8822	8823	-
8823	8824	-
8824	8825	-
8825	8826	-
8826	8827	-
8827	8828	-
8828	8829	-
8829	8830	-
8830	8831	-
8831	8832	-
8832	8833	-
8833	8834	-
8834	8835	-
8835	8836	-
8836	8837	-
8837	8838	-
8838	8839	-
8839	8840	-

**Текстовое описание местоположения границ  
населенных пунктов, территориальных зон**

Прохождение границы		Описание прохождения границы
от точки	до точки	
1	2	3
8840	8841	-
8841	8842	-
8842	8843	-
8843	8844	-
8844	8845	-
8845	8846	-
8846	8847	-
8847	8848	-
8848	8849	-
8849	8850	-
8850	8851	-
8851	8852	-
8852	8853	-
8853	8807	-
9119	9120	-
9120	9121	-
9121	9122	-
9122	9123	-
9123	9124	-
9124	9125	-
9125	9126	-
9126	9127	-
9127	9128	-
9128	9129	-
9129	9130	-
9130	9131	-
9131	9132	-
9132	9133	-
9133	9134	-
9134	9135	-
9135	9136	-
9136	9137	-
9137	9138	-
9138	9139	-
9139	9140	-
9140	9141	-

**Текстовое описание местоположения границ  
населенных пунктов, территориальных зон**

Прохождение границы		Описание прохождения границы
от точки	до точки	
1	2	3
9141	9142	-
9142	9143	-
9143	9144	-
9144	9145	-
9145	9146	-
9146	9147	-
9147	9148	-
9148	9149	-
9149	9150	-
9150	9151	-
9151	9152	-
9152	9153	-
9153	9154	-
9154	9155	-
9155	9156	-
9156	9157	-
9157	9158	-
9158	9159	-
9159	9160	-
9160	9161	-
9161	9162	-
9162	9163	-
9163	9164	-
9164	9165	-
9165	9166	-
9166	9167	-
9167	9168	-
9168	9169	-
9169	9170	-
9170	9171	-
9171	9172	-
9172	9173	-
9173	9174	-
9174	9175	-
9175	9176	-
9176	9177	-

**Текстовое описание местоположения границ  
населенных пунктов, территориальных зон**

Прохождение границы		Описание прохождения границы
от точки	до точки	
1	2	3
9177	9178	-
9178	9179	-
9179	9180	-
9180	9181	-
9181	9182	-
9182	9183	-
9183	9184	-
9184	9185	-
9185	9186	-
9186	9187	-
9187	9188	-
9188	9189	-
9189	9190	-
9190	9191	-
9191	9192	-
9192	9193	-
9193	9194	-
9194	9195	-
9195	9196	-
9196	9197	-
9197	9198	-
9198	9199	-
9199	9200	-
9200	9201	-
9201	9202	-
9202	9203	-
9203	9204	-
9204	9205	-
9205	9206	-
9206	9207	-
9207	9208	-
9208	9209	-
9209	9210	-
9210	9211	-
9211	9212	-
9212	9213	-

**Текстовое описание местоположения границ  
населенных пунктов, территориальных зон**

Прохождение границы		Описание прохождения границы
от точки	до точки	
1	2	3
9213	9214	-
9214	9215	-
9215	9216	-
9216	9217	-
9217	9218	-
9218	9219	-
9219	9220	-
9220	9221	-
9221	9222	-
9222	9223	-
9223	9224	-
9224	9225	-
9225	9226	-
9226	9227	-
9227	9228	-
9228	9229	-
9229	9230	-
9230	9231	-
9231	9232	-
9232	9233	-
9233	9234	-
9234	9235	-
9235	9236	-
9236	9237	-
9237	9238	-
9238	9239	-
9239	9240	-
9240	9241	-
9241	9242	-
9242	9243	-
9243	9244	-
9244	9245	-
9245	9246	-
9246	9247	-
9247	9248	-
9248	9249	-

**Текстовое описание местоположения границ  
населенных пунктов, территориальных зон**

Прохождение границы		Описание прохождения границы
от точки	до точки	
1	2	3
9249	9250	-
9250	9251	-
9251	9252	-
9252	9253	-
9253	9254	-
9254	9255	-
9255	9256	-
9256	9257	-
9257	9258	-
9258	9259	-
9259	9260	-
9260	9261	-
9261	9262	-
9262	9263	-
9263	9264	-
9264	9265	-
9265	9266	-
9266	9267	-
9267	9268	-
9268	9269	-
9269	9270	-
9270	9271	-
9271	9272	-
9272	9273	-
9273	9274	-
9274	9275	-
9275	9276	-
9276	9277	-
9277	9278	-
9278	9279	-
9279	9280	-
9280	9281	-
9281	9282	-
9282	9283	-
9283	9284	-
9284	н9285	-



**Текстовое описание местоположения границ  
населенных пунктов, территориальных зон**

Прохождение границы		Описание прохождения границы
от точки	до точки	
1	2	3
н9285	н9286	-
н9286	н9287	-
н9287	н9288	-
н9288	н9289	-
н9289	н9290	-
н9290	н9291	-
н9291	н9292	-
н9292	н9293	-
н9293	н9294	-
н9294	н9295	-
н9295	н9296	-
н9296	н9297	-
н9297	н9298	-
н9298	н9299	-
н9299	н9300	-
н9300	н9301	-
н9301	н9302	-
н9302	н9303	-
н9303	н9304	-
н9304	н9305	-
н9305	н9306	-
н9306	н9307	-
н9307	н9308	-
н9308	н9309	-
н9309	н9310	-
н9310	н9311	-
н9311	н9312	-
н9312	н9313	-
н9313	н9314	-
н9314	н9315	-
н9315	н9316	-
н9316	н9317	-
н9317	н9318	-
н9318	н9319	-
н9319	н9320	-
н9320	н9321	-

**Текстовое описание местоположения границ  
населенных пунктов, территориальных зон**

Прохождение границы		Описание прохождения границы
от точки	до точки	
1	2	3
н9321	н9322	-
н9322	н9323	-
н9323	н9324	-
н9324	н9325	-
н9325	н9326	-
н9326	н9327	-
н9327	н9328	-
н9328	н9329	-
н9329	н9330	-
н9330	н9331	-
н9331	н9332	-
н9332	н9333	-
н9333	н9334	-
н9334	н9335	-
н9335	н9336	-
н9336	н9337	-
н9337	н9338	-
н9338	н9339	-
н9339	н9340	-
н9340	н9341	-
н9341	н9342	-
н9342	н9343	-
н9343	н9344	-
н9344	н9345	-
н9345	н9346	-
н9346	н9347	-
н9347	н9348	-
н9348	н9349	-
н9349	н9350	-
н9350	н9351	-
н9351	н9352	-
н9352	н9353	-
н9353	н9354	-
н9354	н9355	-
н9355	н9356	-
н9356	н9357	-

**Текстовое описание местоположения границ  
населенных пунктов, территориальных зон**

Прохождение границы		Описание прохождения границы
от точки	до точки	
1	2	3
н9357	н9358	-
н9358	н9359	-
н9359	н9360	-
н9360	н9361	-
н9361	н9362	-
н9362	н9363	-
н9363	н9364	-
н9364	н9365	-
н9365	н9366	-
н9366	н9367	-
н9367	н9368	-
н9368	н9369	-
н9369	н9370	-
н9370	н9371	-
н9371	н9372	-
н9372	н9373	-
н9373	н9374	-
н9374	н9375	-
н9375	н9376	-
н9376	н9377	-
н9377	н9378	-
н9378	9119	-
9379	9380	-
9380	9381	-
9381	9382	-
9382	9383	-
9383	9384	-
9384	9385	-
9385	9386	-
9386	9387	-
9387	9388	-
9388	9389	-
9389	9390	-
9390	9391	-
9391	9392	-
9392	9393	-

**Текстовое описание местоположения границ  
населенных пунктов, территориальных зон**

Прохождение границы		Описание прохождения границы
от точки	до точки	
1	2	3
9393	9379	-
9410	9411	-
9411	9412	-
9412	9413	-
9413	9414	-
9414	9415	-
9415	9416	-
9416	9417	-
9417	9418	-
9418	9419	-
9419	9420	-
9420	9421	-
9421	9422	-
9422	9423	-
9423	9424	-
9424	9425	-
9425	9426	-
9426	9427	-
9427	9428	-
9428	9429	-
9429	9430	-
9430	9410	-
9576	9577	-
9577	9578	-
9578	9579	-
9579	9580	-
9580	9581	-
9581	н9582	-
н9582	н9583	-
н9583	н9584	-
н9584	н9585	-
н9585	н9586	-
н9586	н9587	-
н9587	н9588	-
н9588	н9589	-
н9589	9576	-

**Текстовое описание местоположения границ  
населенных пунктов, территориальных зон**

Прохождение границы		Описание прохождения границы
от точки	до точки	
1	2	3
н9590	н9591	-
н9591	н9592	-
н9592	н9593	-
н9593	н9594	-
н9594	н9595	-
н9595	н9596	-
н9596	н9597	-
н9597	н9598	-
н9598	н9599	-
н9599	н9600	-
н9600	н9601	-
н9601	н9602	-
н9602	н9603	-
н9603	н9604	-
н9604	н9605	-
н9605	н9606	-
н9606	н9607	-
н9607	н9608	-
н9608	н9609	-
н9609	н9610	-
н9610	н9611	-
н9611	н9612	-
н9612	н9613	-
н9613	н9614	-
н9614	н9615	-
н9615	н9616	-
н9616	н9617	-
н9617	н9618	-
н9618	н9619	-
н9619	н9590	-
9620	9621	-
9621	9622	-
9622	9623	-
9623	9624	-
9624	9625	-
9625	9626	-

**Текстовое описание местоположения границ  
населенных пунктов, территориальных зон**

Прохождение границы		Описание прохождения границы
от точки	до точки	
1	2	3
9626	9627	-
9627	9628	-
9628	9629	-
9629	9630	-
9630	9631	-
9631	9632	-
9632	н9633	-
н9633	н9634	-
н9634	н9635	-
н9635	н9636	-
н9636	н9637	-
н9637	н9638	-
н9638	н9639	-
н9639	н9640	-
н9640	н9641	-
н9641	н9642	-
н9642	н9643	-
н9643	н9644	-
н9644	н9645	-
н9645	н9646	-
н9646	н9647	-
н9647	н9648	-
н9648	н9649	-
н9649	н9650	-
н9650	н9651	-
н9651	н9652	-
н9652	н9653	-
н9653	н9654	-
н9654	н9655	-
н9655	н9656	-
н9656	н9657	-
н9657	н9658	-
н9658	н9659	-
н9659	н9660	-
н9660	н9661	-
н9661	н9662	-

**Текстовое описание местоположения границ  
населенных пунктов, территориальных зон**

Прохождение границы		Описание прохождения границы
от точки	до точки	
1	2	3
н9662	н9663	-
н9663	н9664	-
н9664	н9665	-
н9665	н9666	-
н9666	н9667	-
н9667	н9668	-
н9668	н9669	-
н9669	н9670	-
н9670	н9671	-
н9671	н9672	-
н9672	н9673	-
н9673	н9674	-
н9674	н9675	-
н9675	н9676	-
н9676	н9677	-
н9677	н9678	-
н9678	н9679	-
н9679	н9680	-
н9680	н9681	-
н9681	н9682	-
н9682	н9683	-
н9683	н9684	-
н9684	н9685	-
н9685	н9686	-
н9686	н9687	-
н9687	н9688	-
н9688	н9689	-
н9689	н9690	-
н9690	н9691	-
н9691	н9692	-
н9692	н9693	-
н9693	н9694	-
н9694	н9695	-
н9695	н9696	-
н9696	н9697	-
н9697	н9698	-

**Текстовое описание местоположения границ  
населенных пунктов, территориальных зон**

Прохождение границы		Описание прохождения границы
от точки	до точки	
1	2	3
н9698	н9699	-
н9699	н9700	-
н9700	н9701	-
н9701	н9702	-
н9702	н9703	-
н9703	н9704	-
н9704	н9705	-
н9705	н9706	-
н9706	н9707	-
н9707	н9708	-
н9708	н9709	-
н9709	н9710	-
н9710	н9711	-
н9711	н9712	-
н9712	н9713	-
н9713	н9714	-
н9714	н9715	-
н9715	н9716	-
н9716	н9717	-
н9717	н9718	-
н9718	н9719	-
н9719	н9720	-
н9720	н9721	-
н9721	н9722	-
н9722	н9723	-
н9723	н9724	-
н9724	н9725	-
н9725	н9726	-
н9726	н9727	-
н9727	н9728	-
н9728	н9729	-
н9729	н9730	-
н9730	н9731	-
н9731	н9732	-
н9732	н9733	-
н9733	н9734	-



**Текстовое описание местоположения границ  
населенных пунктов, территориальных зон**

Прохождение границы		Описание прохождения границы
от точки	до точки	
1	2	3
н9734	н9735	-
н9735	н9736	-
н9736	н9737	-
н9737	н9738	-
н9738	н9739	-
н9739	н9740	-
н9740	н9741	-
н9741	н9742	-
н9742	н9743	-
н9743	н9744	-
н9744	н9745	-
н9745	н9746	-
н9746	н9747	-
н9747	н9748	-
н9748	н9749	-
н9749	н9750	-
н9750	н9751	-
н9751	н9752	-
н9752	н9753	-
н9753	н9754	-
н9754	н9755	-
н9755	н9756	-
н9756	н9757	-
н9757	н9758	-
н9758	н9759	-
н9759	н9760	-
н9760	н9761	-
н9761	н9762	-
н9762	н9763	-
н9763	н9764	-
н9764	н9765	-
н9765	н9766	-
н9766	н9767	-
н9767	н9768	-
н9768	н9769	-
н9769	н9770	-

**Текстовое описание местоположения границ  
населенных пунктов, территориальных зон**

Прохождение границы		Описание прохождения границы
от точки	до точки	
1	2	3
н9770	н9771	-
н9771	н9772	-
н9772	н9773	-
н9773	н9774	-
н9774	н9775	-
н9775	н9776	-
н9776	н9777	-
н9777	н9778	-
н9778	н9779	-
н9779	н9780	-
н9780	н9781	-
н9781	н9782	-
н9782	н9783	-
н9783	н9784	-
н9784	н9785	-
н9785	н9786	-
н9786	н9787	-
н9787	н9788	-
н9788	н9789	-
н9789	н9790	-
н9790	н9791	-
н9791	н9792	-
н9792	н9793	-
н9793	н9794	-
н9794	н9795	-
н9795	н9796	-
н9796	н9797	-
н9797	н9798	-
н9798	н9799	-
н9799	н9800	-
н9800	н9801	-
н9801	н9802	-
н9802	н9803	-
н9803	н9804	-
н9804	н9805	-
н9805	н9806	-

**Текстовое описание местоположения границ  
населенных пунктов, территориальных зон**

Прохождение границы		Описание прохождения границы
от точки	до точки	
1	2	3
н9806	н9807	-
н9807	н9808	-
н9808	н9809	-
н9809	н9810	-
н9810	н9811	-
н9811	н9812	-
н9812	н9813	-
н9813	н9814	-
н9814	н9815	-
н9815	н9816	-
н9816	н9817	-
н9817	н9818	-
н9818	н9819	-
н9819	н9820	-
н9820	н9821	-
н9821	н9822	-
н9822	н9823	-
н9823	н9824	-
н9824	н9825	-
н9825	н9826	-
н9826	н9827	-
н9827	н9828	-
н9828	н9829	-
н9829	н9830	-
н9830	н9831	-
н9831	н9832	-
н9832	н9833	-
н9833	н9834	-
н9834	н9835	-
н9835	н9836	-
н9836	н9837	-
н9837	н9838	-
н9838	н9839	-
н9839	9620	-
н9840	н9841	-
н9841	н9842	-

**Текстовое описание местоположения границ  
населенных пунктов, территориальных зон**

Прохождение границы		Описание прохождения границы
от точки	до точки	
1	2	3
н9842	н9843	-
н9843	н9840	-
9844	9845	-
9845	9846	-
9846	9847	-
9847	9848	-
9848	9849	-
9849	9850	-
9850	9851	-
9851	9852	-
9852	9853	-
9853	9854	-
9854	9855	-
9855	9856	-
9856	9857	-
9857	9858	-
9858	9859	-
9859	9860	-
9860	9861	-
9861	9862	-
9862	9863	-
9863	9864	-
9864	9865	-
9865	9866	-
9866	9867	-
9867	9868	-
9868	9869	-
9869	9870	-
9870	9871	-
9871	9872	-
9872	9873	-
9873	9874	-
9874	9875	-
9875	9876	-
9876	9877	-
9877	9878	-

**Текстовое описание местоположения границ  
населенных пунктов, территориальных зон**

Прохождение границы		Описание прохождения границы
от точки	до точки	
1	2	3
9878	9879	-
9879	9880	-
9880	9881	-
9881	9882	-
9882	9883	-
9883	9884	-
9884	9885	-
9885	9886	-
9886	9887	-
9887	9888	-
9888	9889	-
9889	9890	-
9890	9891	-
9891	9892	-
9892	9893	-
9893	9894	-
9894	9895	-
9895	9896	-
9896	9897	-
9897	9898	-
9898	9899	-
9899	9900	-
9900	9844	-
10004	10005	-
10005	10006	-
10006	10007	-
10007	10008	-
10008	10009	-
10009	10010	-
10010	10011	-
10011	10012	-
10012	10013	-
10013	10014	-
10014	10015	-
10015	н10016	-
н10016	н10017	-

**Текстовое описание местоположения границ  
населенных пунктов, территориальных зон**

Прохождение границы		Описание прохождения границы
от точки	до точки	
1	2	3
н10017	н10018	-
н10018	н10019	-
н10019	н10020	-
н10020	н10021	-
н10021	н10022	-
н10022	н10023	-
н10023	н10024	-
н10024	н10025	-
н10025	н10026	-
н10026	н10027	-
н10027	н10028	-
н10028	н10029	-
н10029	н10030	-
н10030	н10031	-
н10031	н10032	-
н10032	н10033	-
н10033	н10034	-
н10034	н10035	-
н10035	н10036	-
н10036	н10037	-
н10037	н10038	-
н10038	н10039	-
н10039	н10040	-
н10040	н10041	-
н10041	н10042	-
н10042	н10043	-
н10043	н10044	-
н10044	н10045	-
н10045	н10046	-
н10046	н10047	-
н10047	н10048	-
н10048	н10049	-
н10049	н10050	-
н10050	н10051	-
н10051	н10052	-
н10052	н10053	-

**Текстовое описание местоположения границ  
населенных пунктов, территориальных зон**

<b>Прохождение границы</b>		<b>Описание прохождения границы</b>
<b>от точки 1</b>	<b>до точки 2</b>	
		<b>3</b>
н10053	н10054	-
н10054	н10055	-
н10055	н10056	-
н10056	н10057	-
н10057	н10058	-
н10058	н10059	-
н10059	н10060	-
н10060	н10061	-
н10061	н10062	-
н10062	н10063	-
н10063	н10064	-
н10064	н10065	-
н10065	н10066	-
н10066	н10067	-
н10067	н10068	-
н10068	н10069	-
н10069	н10070	-
н10070	н10071	-
н10071	н10072	-
н10072	н10073	-
н10073	н10074	-
н10074	н10075	-
н10075	н10076	-
н10076	н10077	-
н10077	н10078	-
н10078	н10079	-
н10079	н10080	-
н10080	н10081	-
н10081	н10082	-
н10082	н10083	-
н10083	н10084	-
н10084	н10085	-
н10085	н10086	-
н10086	н10087	-
н10087	н10088	-
н10088	н10089	-

**Текстовое описание местоположения границ  
населенных пунктов, территориальных зон**

Прохождение границы		Описание прохождения границы
от точки	до точки	
1	2	3
н10089	н10090	-
н10090	н10091	-
н10091	н10092	-
н10092	н10093	-
н10093	н10094	-
н10094	н10095	-
н10095	н10096	-
н10096	н10097	-
н10097	н10098	-
н10098	н10099	-
н10099	н10100	-
н10100	н10101	-
н10101	н10102	-
н10102	н10103	-
н10103	н10104	-
н10104	н10105	-
н10105	н10106	-
н10106	н10107	-
н10107	н10108	-
н10108	н10109	-
н10109	н10110	-
н10110	н10111	-
н10111	н10112	-
н10112	н10113	-
н10113	н10114	-
н10114	н10115	-
н10115	н10116	-
н10116	н10117	-
н10117	н10118	-
н10118	н10119	-
н10119	н10120	-
н10120	н10121	-
н10121	н10122	-
н10122	н10123	-
н10123	н10124	-
н10124	н10125	-



**Текстовое описание местоположения границ  
населенных пунктов, территориальных зон**

Прохождение границы		Описание прохождения границы
от точки	до точки	
1	2	3
н10125	н10126	-
н10126	н10127	-
н10127	н10128	-
н10128	н10129	-
н10129	н10130	-
н10130	н10131	-
н10131	н10132	-
н10132	н10133	-
н10133	н10134	-
н10134	н10135	-
н10135	н10136	-
н10136	н10137	-
н10137	н10138	-
н10138	н10139	-
н10139	н10140	-
н10140	н10141	-
н10141	н10142	-
н10142	н10143	-
н10143	н10144	-
н10144	н10145	-
н10145	н10146	-
н10146	н10147	-
н10147	н10148	-
н10148	н10149	-
н10149	н10150	-
н10150	н10151	-
н10151	н10152	-
н10152	н10153	-
н10153	н10154	-
н10154	н10155	-
н10155	н10156	-
н10156	н10157	-
н10157	н10158	-
н10158	н10159	-
н10159	н10160	-
н10160	н10161	-

**Текстовое описание местоположения границ  
населенных пунктов, территориальных зон**

Прохождение границы		Описание прохождения границы
от точки	до точки	
1	2	3
н10161	н10162	-
н10162	н10163	-
н10163	н10164	-
н10164	н10165	-
н10165	н10166	-
н10166	н10167	-
н10167	н10168	-
н10168	н10169	-
н10169	н10170	-
н10170	н10171	-
н10171	н10172	-
н10172	н10173	-
н10173	н10174	-
н10174	н10175	-
н10175	н10176	-
н10176	н10177	-
н10177	н10178	-
н10178	н10179	-
н10179	н10180	-
н10180	н10181	-
н10181	н10182	-
н10182	н10183	-
н10183	н10184	-
н10184	н10185	-
н10185	н10186	-
н10186	н10187	-
н10187	н10188	-
н10188	н10189	-
н10189	н10190	-
н10190	н10191	-
н10191	н10192	-
н10192	н10193	-
н10193	н10194	-
н10194	н10195	-
н10195	н10196	-
н10196	н10197	-

**Текстовое описание местоположения границ  
населенных пунктов, территориальных зон**

Прохождение границы		Описание прохождения границы
от точки	до точки	
1	2	3
н10197	н10198	-
н10198	н10199	-
н10199	н10200	-
н10200	н10201	-
н10201	н10202	-
н10202	н10203	-
н10203	н10204	-
н10204	н10205	-
н10205	н10206	-
н10206	н10207	-
н10207	н10208	-
н10208	н10209	-
н10209	н10210	-
н10210	н10211	-
н10211	н10212	-
н10212	н10213	-
н10213	н10214	-
н10214	н10215	-
н10215	н10216	-
н10216	н10217	-
н10217	н10218	-
н10218	н10219	-
н10219	н10220	-
н10220	н10221	-
н10221	н10222	-
н10222	н10223	-
н10223	н10224	-
н10224	н10225	-
н10225	н10226	-
н10226	н10227	-
н10227	н10228	-
н10228	н10229	-
н10229	н10230	-
н10230	н10231	-
н10231	н10232	-
н10232	н10233	-

**Текстовое описание местоположения границ  
населенных пунктов, территориальных зон**

Прохождение границы		Описание прохождения границы
от точки	до точки	
1	2	3
н10233	10004	-
н10234	н10235	-
н10235	н10236	-
н10236	н10237	-
н10237	н10238	-
н10238	н10239	-
н10239	н10240	-
н10240	н10241	-
н10241	н10242	-
н10242	н10243	-
н10243	н10244	-
н10244	н10245	-
н10245	н10246	-
н10246	н10247	-
н10247	н10248	-
н10248	н10249	-
н10249	н10250	-
н10250	н10251	-
н10251	н10252	-
н10252	н10253	-
н10253	н10254	-
н10254	н10255	-
н10255	н10256	-
н10256	н10257	-
н10257	н10258	-
н10258	н10259	-
н10259	н10260	-
н10260	н10261	-
н10261	н10262	-
н10262	н10263	-
н10263	н10264	-
н10264	н10265	-
н10265	н10266	-
н10266	н10267	-
н10267	н10268	-
н10268	н10269	-

**Текстовое описание местоположения границ  
населенных пунктов, территориальных зон**

Прохождение границы		Описание прохождения границы
от точки	до точки	
1	2	3
н10269	н10270	-
н10270	н10271	-
н10271	н10272	-
н10272	н10273	-
н10273	н10274	-
н10274	н10275	-
н10275	н10276	-
н10276	н10277	-
н10277	н10278	-
н10278	н10279	-
н10279	н10280	-
н10280	н10281	-
н10281	н10282	-
н10282	н10283	-
н10283	н10284	-
н10284	н10285	-
н10285	н10286	-
н10286	н10287	-
н10287	н10288	-
н10288	н10289	-
н10289	н10290	-
н10290	н10291	-
н10291	н10292	-
н10292	н10293	-
н10293	н10294	-
н10294	н10295	-
н10295	н10296	-
н10296	н10297	-
н10297	н10298	-
н10298	н10299	-
н10299	н10300	-
н10300	н10301	-
н10301	н10302	-
н10302	н10303	-
н10303	н10304	-
н10304	н10305	-

**Текстовое описание местоположения границ  
населенных пунктов, территориальных зон**

Прохождение границы		Описание прохождения границы
от точки	до точки	
1	2	3
н10305	н10306	-
н10306	н10307	-
н10307	н10308	-
н10308	н10309	-
н10309	н10310	-
н10310	н10311	-
н10311	н10312	-
н10312	н10313	-
н10313	н10314	-
н10314	н10315	-
н10315	н10316	-
н10316	н10317	-
н10317	н10318	-
н10318	н10319	-
н10319	н10320	-
н10320	н10321	-
н10321	н10322	-
н10322	н10323	-
н10323	н10324	-
н10324	н10325	-
н10325	н10326	-
н10326	н10327	-
н10327	н10328	-
н10328	н10329	-
н10329	н10330	-
н10330	н10331	-
н10331	н10332	-
н10332	н10333	-
н10333	н10334	-
н10334	н10335	-
н10335	н10336	-
н10336	н10337	-
н10337	н10338	-
н10338	н10339	-
н10339	н10340	-
н10340	н10341	-

**Текстовое описание местоположения границ  
населенных пунктов, территориальных зон**

Прохождение границы		Описание прохождения границы
от точки	до точки	
1	2	3
н10341	н10342	-
н10342	н10343	-
н10343	н10344	-
н10344	н10345	-
н10345	н10346	-
н10346	н10347	-
н10347	н10348	-
н10348	н10349	-
н10349	н10350	-
н10350	н10351	-
н10351	н10352	-
н10352	н10353	-
н10353	н10354	-
н10354	н10355	-
н10355	н10356	-
н10356	н10357	-
н10357	н10358	-
н10358	н10359	-
н10359	н10360	-
н10360	н10361	-
н10361	н10362	-
н10362	н10363	-
н10363	н10364	-
н10364	н10365	-
н10365	н10366	-
н10366	н10367	-
н10367	н10368	-
н10368	н10369	-
н10369	н10370	-
н10370	н10371	-
н10371	н10372	-
н10372	н10373	-
н10373	н10374	-
н10374	н10375	-
н10375	н10376	-
н10376	н10377	-

**Текстовое описание местоположения границ  
населенных пунктов, территориальных зон**

Прохождение границы		Описание прохождения границы
от точки	до точки	
1	2	3
н10377	н10378	-
н10378	н10379	-
н10379	н10380	-
н10380	н10381	-
н10381	н10382	-
н10382	н10383	-
н10383	н10384	-
н10384	н10385	-
н10385	н10386	-
н10386	н10387	-
н10387	н10388	-
н10388	н10389	-
н10389	н10390	-
н10390	н10391	-
н10391	н10392	-
н10392	н10393	-
н10393	н10394	-
н10394	н10395	-
н10395	н10396	-
н10396	н10397	-
н10397	н10398	-
н10398	н10399	-
н10399	н10400	-
н10400	н10401	-
н10401	н10402	-
н10402	н10403	-
н10403	н10404	-
н10404	н10405	-
н10405	н10406	-
н10406	н10407	-
н10407	н10408	-
н10408	н10409	-
н10409	н10410	-
н10410	н10411	-
н10411	н10412	-
н10412	н10413	-



**Текстовое описание местоположения границ  
населенных пунктов, территориальных зон**

Прохождение границы		Описание прохождения границы
от точки	до точки	
1	2	3
н10413	н10414	-
н10414	н10415	-
н10415	н10416	-
н10416	н10417	-
н10417	н10418	-
н10418	н10419	-
н10419	н10420	-
н10420	н10421	-
н10421	н10422	-
н10422	н10423	-
н10423	н10424	-
н10424	н10425	-
н10425	н10426	-
н10426	н10427	-
н10427	н10428	-
н10428	н10429	-
н10429	н10430	-
н10430	н10431	-
н10431	н10432	-
н10432	н10433	-
н10433	н10434	-
н10434	н10435	-
н10435	н10436	-
н10436	н10437	-
н10437	н10438	-
н10438	н10439	-
н10439	н10440	-
н10440	н10441	-
н10441	н10442	-
н10442	н10443	-
н10443	н10444	-
н10444	н10445	-
н10445	н10446	-
н10446	н10447	-
н10447	н10448	-
н10448	н10449	-

**Текстовое описание местоположения границ  
населенных пунктов, территориальных зон**

Прохождение границы		Описание прохождения границы
от точки	до точки	
1	2	3
н10449	н10450	-
н10450	н10451	-
н10451	н10452	-
н10452	н10453	-
н10453	н10454	-
н10454	н10455	-
н10455	н10456	-
н10456	н10457	-
н10457	н10458	-
н10458	н10459	-
н10459	н10460	-
н10460	н10461	-
н10461	н10462	-
н10462	н10463	-
н10463	н10464	-
н10464	н10465	-
н10465	н10466	-
н10466	н10467	-
н10467	н10468	-
н10468	н10469	-
н10469	н10470	-
н10470	н10471	-
н10471	н10472	-
н10472	н10473	-
н10473	н10474	-
н10474	н10475	-
н10475	н10476	-
н10476	н10477	-
н10477	н10478	-
н10478	н10479	-
н10479	н10480	-
н10480	н10481	-
н10481	н10482	-
н10482	н10483	-
н10483	н10484	-
н10484	н10485	-

**Текстовое описание местоположения границ  
населенных пунктов, территориальных зон**

Прохождение границы		Описание прохождения границы
от точки	до точки	
1	2	3
н10485	н10486	-
н10486	н10487	-
н10487	н10488	-
н10488	н10489	-
н10489	н10490	-
н10490	н10491	-
н10491	н10492	-
н10492	н10493	-
н10493	н10494	-
н10494	н10495	-
н10495	н10496	-
н10496	н10497	-
н10497	н10498	-
н10498	н10499	-
н10499	н10500	-
н10500	н10501	-
н10501	н10502	-
н10502	н10503	-
н10503	н10504	-
н10504	н10505	-
н10505	н10506	-
н10506	н10507	-
н10507	н10508	-
н10508	н10509	-
н10509	н10510	-
н10510	н10511	-
н10511	н10512	-
н10512	н10513	-
н10513	н10514	-
н10514	н10515	-
н10515	н10516	-
н10516	н10517	-
н10517	н10518	-
н10518	н10519	-
н10519	н10520	-
н10520	н10521	-

**Текстовое описание местоположения границ  
населенных пунктов, территориальных зон**

Прохождение границы		Описание прохождения границы
от точки	до точки	
1	2	3
н10521	н10522	-
н10522	н10523	-
н10523	н10524	-
н10524	н10525	-
н10525	н10526	-
н10526	н10527	-
н10527	н10528	-
н10528	н10529	-
н10529	н10530	-
н10530	н10531	-
н10531	н10532	-
н10532	н10533	-
н10533	н10534	-
н10534	н10535	-
н10535	н10536	-
н10536	н10537	-
н10537	н10538	-
н10538	н10539	-
н10539	н10540	-
н10540	н10541	-
н10541	н10542	-
н10542	н10543	-
н10543	н10544	-
н10544	н10545	-
н10545	н10546	-
н10546	н10547	-
н10547	н10548	-
н10548	н10549	-
н10549	н10550	-
н10550	н10551	-
н10551	н10552	-
н10552	н10553	-
н10553	н10554	-
н10554	н10555	-
н10555	н10556	-
н10556	н10557	-

**Текстовое описание местоположения границ  
населенных пунктов, территориальных зон**

Прохождение границы		Описание прохождения границы
от точки	до точки	
1	2	3
н10557	н10558	-
н10558	н10559	-
н10559	н10560	-
н10560	н10561	-
н10561	н10562	-
н10562	н10563	-
н10563	н10564	-
н10564	н10565	-
н10565	н10566	-
н10566	н10567	-
н10567	н10568	-
н10568	н10569	-
н10569	н10570	-
н10570	н10571	-
н10571	н10572	-
н10572	н10573	-
н10573	н10574	-
н10574	н10575	-
н10575	н10576	-
н10576	н10577	-
н10577	н10578	-
н10578	н10579	-
н10579	н10580	-
н10580	н10581	-
н10581	н10582	-
н10582	н10583	-
н10583	н10584	-
н10584	н10585	-
н10585	н10586	-
н10586	н10587	-
н10587	н10588	-
н10588	н10589	-
н10589	н10590	-
н10590	н10591	-
н10591	н10592	-
н10592	н10593	-

**Текстовое описание местоположения границ  
населенных пунктов, территориальных зон**

Прохождение границы		Описание прохождения границы
от точки	до точки	
1	2	3
н10593	н10594	-
н10594	н10595	-
н10595	н10596	-
н10596	н10597	-
н10597	н10598	-
н10598	н10599	-
н10599	н10600	-
н10600	н10601	-
н10601	н10602	-
н10602	н10603	-
н10603	н10604	-
н10604	н10605	-
н10605	н10606	-
н10606	н10607	-
н10607	н10608	-
н10608	н10609	-
н10609	н10610	-
н10610	н10611	-
н10611	н10612	-
н10612	н10613	-
н10613	н10614	-
н10614	н10615	-
н10615	н10616	-
н10616	н10617	-
н10617	н10618	-
н10618	н10619	-
н10619	н10620	-
н10620	н10621	-
н10621	н10622	-
н10622	н10623	-
н10623	н10624	-
н10624	н10625	-
н10625	н10626	-
н10626	н10627	-
н10627	н10628	-
н10628	н10629	-

**Текстовое описание местоположения границ  
населенных пунктов, территориальных зон**

Прохождение границы		Описание прохождения границы
от точки	до точки	
1	2	3
н10629	н10630	-
н10630	н10631	-
н10631	н10632	-
н10632	н10234	-

--

## ОПИСАНИЕ МЕСТОПОЛОЖЕНИЯ ГРАНИЦ

### Граница территориальной зоны Р.2 Зона отдыха муниципального образования город Волхов Волховского муниципального района Ленинградской области

(наименование объекта, местоположение границ которого описано (далее - объект))

#### Раздел 1

#### Сведения об объекте

№ п/п	Характеристики объекта	Описание характеристик
1	2	3
1.	Местоположение объекта	Ленинградская область, район Волховский, город Волхов
2.	Площадь объекта +/- величина погрешности определения площади (Р +/- Дельта Р)	86525 +/- 103 м <sup>2</sup>
3.	Иные характеристики объекта	Зона рекреационного назначения



## Раздел 2

### Сведения о местоположении границ объекта

1. Система координат МСК 47 зона 2

2. Сведения о характерных точках границ объекта

Обозначение характерных точек границ	Координаты, м		Метод определения координат характерной точки	Средняя квадратическая погрешность положения характерной точки (Mt), м	Описание обозначения точки на местности (при наличии)
	X	Y			
1	2	3	4	5	6
1	437489.83	2328475.19	Геодезический метод	0.1	-
2	437377.39	2328486.66	Геодезический метод	0.1	-
3	437343.72	2328490.09	Геодезический метод	0.1	-
4	437332.85	2328491.20	Геодезический метод	0.1	-
5	437322.24	2328448.88	Геодезический метод	0.1	-
6	437317.57	2328430.28	Геодезический метод	0.1	-
7	437308.20	2328392.90	Геодезический метод	0.1	-
8	437252.45	2328170.55	Геодезический метод	0.1	-
9	437247.56	2328162.78	Геодезический метод	0.1	-
10	437242.61	2328157.58	Геодезический метод	0.1	-
11	437255.39	2328136.80	Геодезический метод	0.1	-
12	437255.30	2328136.44	Геодезический метод	0.1	-
13	437258.07	2328135.27	Геодезический метод	0.1	-
14	437284.46	2328124.13	Геодезический метод	0.1	-
15	437384.59	2328105.16	Геодезический метод	0.1	-
16	437424.90	2328098.06	Геодезический метод	0.1	-
17	437445.49	2328094.43	Геодезический метод	0.1	-
18	437461.03	2328092.68	Геодезический метод	0.1	-
19	437518.21	2328086.21	Геодезический метод	0.1	-
20	437522.44	2328085.73	Геодезический метод	0.1	-
21	437522.23	2328101.80	Геодезический метод	0.1	-
22	437516.93	2328127.39	Геодезический метод	0.1	-

## 2. Сведения о характерных точках границ объекта

Обозначение характерных точек границ	Координаты, м		Метод определения координат характерной точки	Средняя квадратическая погрешность положения характерной точки (Mt), м	Описание обозначения точки на местности (при наличии)
	X	Y			
1	2	3	4	5	6
23	437509.23	2328164.57	Геодезический метод	0.1	-
24	437499.95	2328189.47	Геодезический метод	0.1	-
25	437499.18	2328196.67	Геодезический метод	0.1	-
26	437497.08	2328216.42	Геодезический метод	0.1	-
27	437497.05	2328234.49	Геодезический метод	0.1	-
28	437492.93	2328239.20	Геодезический метод	0.1	-
29	437484.93	2328248.36	Геодезический метод	0.1	-
30	437478.06	2328256.22	Геодезический метод	0.1	-
31	437475.87	2328256.98	Геодезический метод	0.1	-
32	437460.91	2328262.14	Геодезический метод	0.1	-
33	437461.03	2328274.97	Геодезический метод	0.1	-
34	437514.10	2328298.86	Геодезический метод	0.1	-
35	437542.04	2328386.77	Геодезический метод	0.1	-
36	437541.89	2328412.68	Геодезический метод	0.1	-
37	437535.47	2328431.11	Геодезический метод	0.1	-
38	437531.68	2328449.91	Геодезический метод	0.1	-
39	437533.11	2328454.80	Геодезический метод	0.1	-
40	437544.15	2328471.81	Геодезический метод	0.1	-
41	437544.44	2328472.26	Геодезический метод	0.1	-
42	437532.64	2328473.51	Геодезический метод	0.1	-
43	437532.59	2328473.01	Геодезический метод	0.1	-
44	437532.41	2328470.92	Геодезический метод	0.1	-
45	437530.40	2328471.05	Геодезический метод	0.1	-
1	437489.83	2328475.19	Геодезический метод	0.1	-

## 3. Сведения о характерных точках части (частей) границы объекта

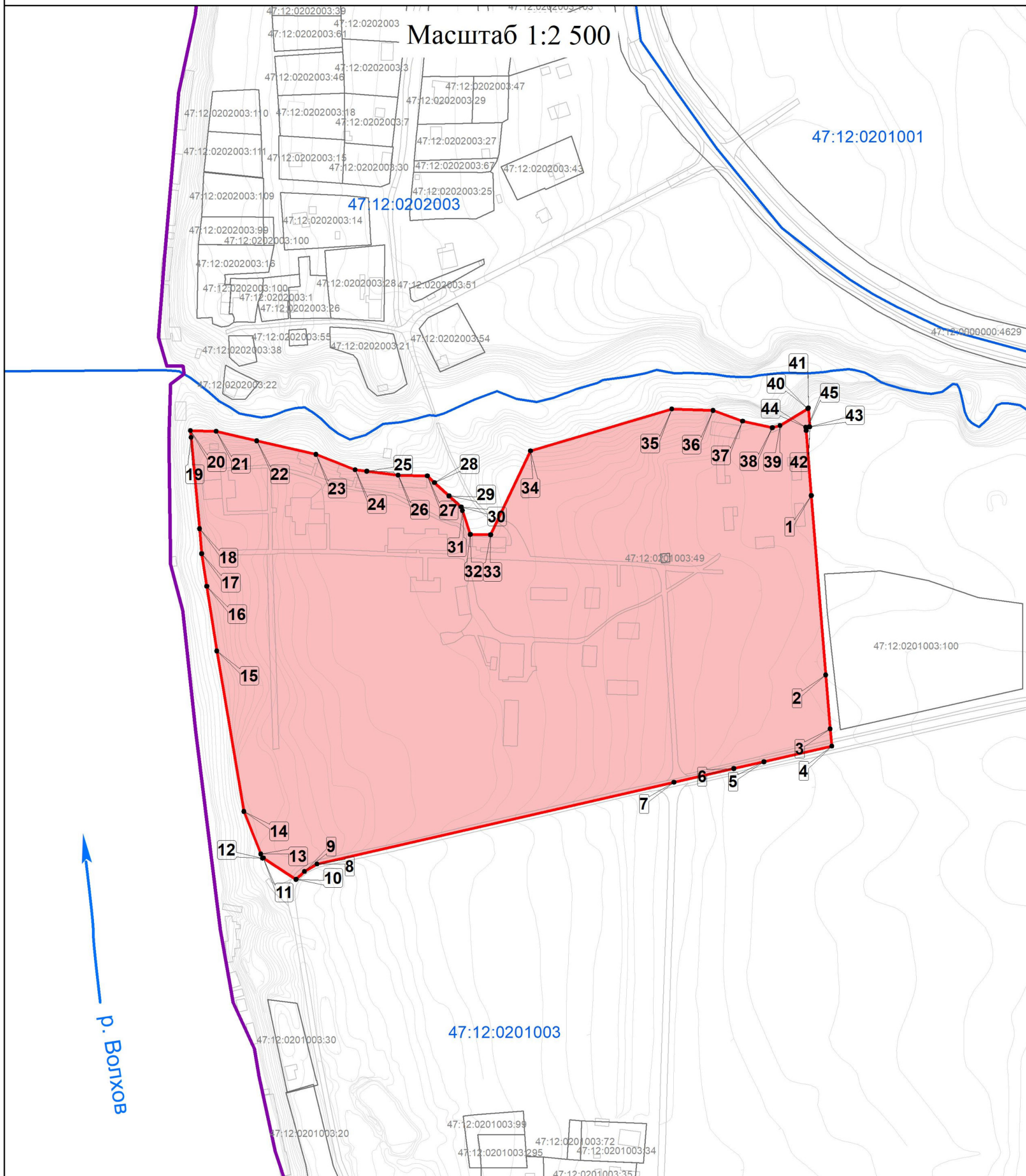
Обозначение характерных точек части границы	Координаты, м		Метод определения координат характерной точки	Средняя квадратическая погрешность положения характерной точки (Mt), м	Описание обозначения точки на местности (при наличии)
	X	Y			
1	2	3	4	5	6
-	-	-	-	-	-










# Раздел 4

## План границ объекта

Масштаб 1:2 500



### Используемые условные знаки и обозначения:

-  Граница населенного пункта
-  Граница территориальной зоны
-  Обозначение характерной точки границы территориальной зоны
-  47:12:0201001 Номер кадастрового квартала
-  47:12:0201001:35 Кадастровый номер земельного участка
-  Граница кадастрового квартала
-  Граница земельного участка, сведения о котором содержатся в Едином государственном реестре недвижимости

Подпись \_\_\_\_\_ Дата « \_\_\_ » \_\_\_\_\_ 2021 г.

Место для оттиска печати (при наличии) лица, составившего описание местоположения границ объекта

**Текстовое описание местоположения границ  
населенных пунктов, территориальных зон**

Прохождение границы		Описание прохождения границы
от точки	до точки	
1	2	3
1	2	-
2	3	-
3	4	-
4	5	-
5	6	-
6	7	-
7	8	-
8	9	-
9	10	-
10	11	-
11	12	-
12	13	-
13	14	-
14	15	-
15	16	-
16	17	-
17	18	-
18	19	-
19	20	-
20	21	-
21	22	-
22	23	-
23	24	-
24	25	-
25	26	-
26	27	-
27	28	-
28	29	-
29	30	-
30	31	-
31	32	-
32	33	-
33	34	-
34	35	-
35	36	-
36	37	-

**Текстовое описание местоположения границ  
населенных пунктов, территориальных зон**

Прохождение границы		Описание прохождения границы
от точки	до точки	
1	2	3
37	38	-
38	39	-
39	40	-
40	41	-
41	42	-
42	43	-
43	44	-
44	45	-
45	1	-

## ОПИСАНИЕ МЕСТОПОЛОЖЕНИЯ ГРАНИЦ

### С.1 – Зона кладбищ муниципального образования город Волхов Волховского муниципального района Ленинградской области

(наименование объекта, местоположение границ которого описано (далее - объект))

#### Раздел 1

#### Сведения об объекте

№ п/п	Характеристики объекта	Описание характеристик
1	2	3
1.	Местоположение объекта	187400, Ленинградская область, район Волховский, город Волхов
2.	Площадь объекта +/- величина погрешности определения площади (Р +/- Дельта Р)	470779 +/- 240 м <sup>2</sup>
3.	Иные характеристики объекта	Зона специального назначения



## Раздел 2

### Сведения о местоположении границ объекта

1. Система координат -

2. Сведения о характерных точках границ объекта

Обозначение характерных точек границ	Координаты, м		Метод определения координат характерной точки	Средняя квадратическая погрешность положения характерной точки (Mt), м	Описание обозначения точки на местности (при наличии)
	X	Y			
1	2	3	4	5	6
-	-	-	-	-	-

3. Сведения о характерных точках части (частей) границы объекта

Обозначение характерных точек части границы	Координаты, м		Метод определения координат характерной точки	Средняя квадратическая погрешность положения характерной точки (Mt), м	Описание обозначения точки на местности (при наличии)
	X	Y			
1	2	3	4	5	6
-	-	-	-	-	-

### Раздел 3

#### Сведения о местоположении измененных (уточненных) границ объекта

1. Система координат МСК 47 зона 2

2. Сведения о характерных точках границ объекта

Обозначение характерных точек границ	Существующие координаты, м		Измененные (уточненные) координаты, м		Метод определения координат характерной точки	Средняя квадратическая погрешность положения характерной точки (Mt), м	Описание обозначения точки на местности (при наличии)
	X	Y	X	Y			
1	2	3	4	5	6	7	8
1	438005.82	2320978.16	433997.40	2327155.57	Геодезический метод	0.1	-
2	438028.21	2321228.17	433983.64	2327155.79	Геодезический метод	0.1	-
3	438002.65	2321252.78	433982.82	2327145.34	Геодезический метод	0.1	-
4	437588.61	2321412.92	433982.56	2327142.05	Геодезический метод	0.1	-
5	437512.87	2321487.44	433982.76	2327139.73	Геодезический метод	0.1	-
6	437503.90	2321482.60	433982.07	2327126.58	Геодезический метод	0.1	-
7	437474.95	2321411.71	433976.71	2327097.07	Геодезический метод	0.1	-
8	437518.10	2321381.74	433964.42	2327099.10	Геодезический метод	0.1	-
9	437542.93	2321242.75	433964.20	2327098.18	Геодезический метод	0.1	-
10	437536.51	2321241.70	433961.71	2327087.90	Геодезический метод	0.1	-
11	437538.46	2321226.08	433960.64	2327085.71	Геодезический метод	0.1	-
12	437545.05	2321226.81	433958.41	2327083.88	Геодезический метод	0.1	-
13	437569.82	2321067.55	433941.91	2327084.23	Геодезический метод	0.1	-
14	437795.71	2320996.47	433934.35	2327081.90	Геодезический метод	0.1	-
н15	-	-	433931.72	2327082.16	Геодезический метод	0.1	-
н16	-	-	433928.60	2327082.14	Геодезический метод	0.1	-
н17	-	-	433918.09	2327082.43	Геодезический метод	0.1	-
н18	-	-	433912.67	2327082.34	Геодезический метод	0.1	-
н19	-	-	433912.11	2327079.51	Геодезический метод	0.1	-
н20	-	-	433910.39	2327078.51	Геодезический метод	0.1	-
н21	-	-	433908.32	2327067.08	Геодезический метод	0.1	-
н22	-	-	433893.22	2327069.60	Геодезический метод	0.1	-

## 2. Сведения о характерных точках границ объекта

Обозначение характерных точек границ	Существующие координаты, м		Измененные (уточненные) координаты, м		Метод определения координат характерной точки	Средняя квадратическая погрешность положения характерной точки (Мт), м	Описание обозначения точки на местности (при наличии)
	X	Y	X	Y			
1	2	3	4	5	6	7	8
н23	-	-	433884.20	2327071.14	Геодезический метод	0.1	-
н24	-	-	433883.49	2327068.39	Геодезический метод	0.1	-
н25	-	-	433859.16	2327069.64	Геодезический метод	0.1	-
н26	-	-	433858.44	2327046.84	Геодезический метод	0.1	-
н27	-	-	433835.63	2327055.31	Геодезический метод	0.1	-
н28	-	-	433832.17	2327055.88	Геодезический метод	0.1	-
н29	-	-	433831.00	2327046.94	Геодезический метод	0.1	-
н30	-	-	433829.13	2327039.86	Геодезический метод	0.1	-
н31	-	-	433821.26	2327041.74	Геодезический метод	0.1	-
н32	-	-	433795.71	2327047.83	Геодезический метод	0.1	-
н33	-	-	433794.52	2327042.68	Геодезический метод	0.1	-
н34	-	-	433791.84	2327027.25	Геодезический метод	0.1	-
н35	-	-	433784.46	2327023.50	Геодезический метод	0.1	-
н36	-	-	433764.74	2327029.41	Геодезический метод	0.1	-
н37	-	-	433756.94	2327032.79	Геодезический метод	0.1	-
н38	-	-	433741.68	2327035.29	Геодезический метод	0.1	-
н39	-	-	433739.50	2327022.01	Геодезический метод	0.1	-
н40	-	-	433738.52	2327016.00	Геодезический метод	0.1	-
н41	-	-	433736.90	2327004.07	Геодезический метод	0.1	-
н42	-	-	433736.58	2327004.14	Геодезический метод	0.1	-
н43	-	-	433732.60	2326979.86	Геодезический метод	0.1	-
н44	-	-	433733.93	2326963.91	Геодезический метод	0.1	-
н45	-	-	433745.14	2326959.10	Геодезический метод	0.1	-
н46	-	-	433755.68	2326954.59	Геодезический метод	0.1	-
н47	-	-	433771.70	2326941.79	Геодезический метод	0.1	-
н48	-	-	433775.13	2326928.00	Геодезический метод	0.1	-

## 2. Сведения о характерных точках границ объекта

Обозначение характерных точек границ	Существующие координаты, м		Измененные (уточненные) координаты, м		Метод определения координат характерной точки	Средняя квадратическая погрешность положения характерной точки (Мт), м	Описание обозначения точки на местности (при наличии)
	X	Y	X	Y			
1	2	3	4	5	6	7	8
н49	-	-	433776.10	2326889.49	Геодезический метод	0.1	-
н50	-	-	433814.27	2326882.22	Геодезический метод	0.1	-
н51	-	-	433840.00	2326918.50	Геодезический метод	0.1	-
н52	-	-	433856.11	2326918.73	Геодезический метод	0.1	-
н53	-	-	433898.88	2326919.36	Геодезический метод	0.1	-
н54	-	-	433899.71	2326862.58	Геодезический метод	0.1	-
н55	-	-	433929.41	2326865.00	Геодезический метод	0.1	-
н56	-	-	433937.00	2326865.62	Геодезический метод	0.1	-
н57	-	-	433942.68	2326866.08	Геодезический метод	0.1	-
н58	-	-	433950.39	2326866.86	Геодезический метод	0.1	-
н59	-	-	434003.95	2326872.21	Геодезический метод	0.1	-
н60	-	-	434077.70	2326879.58	Геодезический метод	0.1	-
н61	-	-	434085.71	2326884.01	Геодезический метод	0.1	-
н62	-	-	434092.57	2326890.25	Геодезический метод	0.1	-
н63	-	-	434098.70	2326899.31	Геодезический метод	0.1	-
н64	-	-	434101.92	2326904.05	Геодезический метод	0.1	-
н65	-	-	434198.59	2326838.53	Геодезический метод	0.1	-
н66	-	-	434245.00	2326811.06	Геодезический метод	0.1	-
н67	-	-	434312.01	2326840.42	Геодезический метод	0.1	-
н68	-	-	434372.96	2326867.13	Геодезический метод	0.1	-
н69	-	-	434381.77	2326871.41	Геодезический метод	0.1	-
н70	-	-	434373.46	2326916.32	Геодезический метод	0.1	-
н71	-	-	434369.24	2326934.31	Геодезический метод	0.1	-
н72	-	-	434362.01	2326933.74	Геодезический метод	0.1	-
н73	-	-	434360.21	2326942.06	Геодезический метод	0.1	-
н74	-	-	434345.21	2326983.83	Геодезический метод	0.1	-

## 2. Сведения о характерных точках границ объекта

Обозначение характерных точек границ	Существующие координаты, м		Измененные (уточненные) координаты, м		Метод определения координат характерной точки	Средняя квадратическая погрешность положения характерной точки (Мт), м	Описание обозначения точки на местности (при наличии)
	X	Y	X	Y			
1	2	3	4	5	6	7	8
н75	-	-	434326.84	2327018.54	Геодезический метод	0.1	-
н76	-	-	434307.73	2327045.43	Геодезический метод	0.1	-
н77	-	-	434275.81	2327079.56	Геодезический метод	0.1	-
н78	-	-	434243.98	2327104.64	Геодезический метод	0.1	-
н79	-	-	434186.24	2327134.97	Геодезический метод	0.1	-
н80	-	-	434184.62	2327124.41	Геодезический метод	0.1	-
н81	-	-	434151.08	2327128.71	Геодезический метод	0.1	-
н82	-	-	434150.36	2327122.82	Геодезический метод	0.1	-
н83	-	-	434031.00	2327148.38	Геодезический метод	0.1	-
1	438005.82	2320978.16	433997.40	2327155.57	Геодезический метод	0.1	-
84	439297.08	2325714.89	434082.68	2326829.83	Геодезический метод	0.1	-
85	439313.57	2325821.59	433805.31	2326802.10	Геодезический метод	0.1	-
86	439258.31	2325821.19	433792.24	2326760.56	Геодезический метод	0.1	-
87	439245.04	2325790.74	433793.11	2326722.79	Геодезический метод	0.1	-
88	439262.77	2325783.58	433793.44	2326708.48	Геодезический метод	0.1	-
89	439255.69	2325761.83	433794.81	2326649.08	Геодезический метод	0.1	-
90	439227.27	2325764.40	433794.82	2326648.54	Геодезический метод	0.1	-
91	439227.15	2325758.01	433797.12	2326549.03	Геодезический метод	0.1	-
92	439219.73	2325758.62	433970.72	2326546.98	Геодезический метод	0.1	-
93	439219.35	2325751.42	434118.54	2326545.46	Геодезический метод	0.1	-
94	439221.57	2325751.14	434121.54	2326663.77	Геодезический метод	0.1	-
95	439223.76	2325732.71	434131.87	2326664.09	Геодезический метод	0.1	-
96	439234.71	2325732.51	434131.92	2326671.38	Геодезический метод	0.1	-
97	439254.72	2325713.23	434132.26	2326727.67	Геодезический метод	0.1	-
98	439272.21	2325735.82	434132.35	2326742.81	Геодезический метод	0.1	-
н99	-	-	434132.46	2326760.43	Геодезический метод	0.1	-

## 2. Сведения о характерных точках границ объекта

Обозначение характерных точек границ	Существующие координаты, м		Измененные (уточненные) координаты, м		Метод определения координат характерной точки	Средняя квадратическая погрешность положения характерной точки (Мт), м	Описание обозначения точки на местности (при наличии)
	X	Y	X	Y			
1	2	3	4	5	6	7	8
н100	-	-	434132.84	2326822.69	Геодезический метод	0.1	-
н101	-	-	434117.21	2326833.28	Геодезический метод	0.1	-
н102	-	-	434093.53	2326830.92	Геодезический метод	0.1	-
84	439297.08	2325714.89	434082.68	2326829.83	Геодезический метод	0.1	-
103	437790.35	2328695.64	439313.57	2325821.59	Геодезический метод	0.1	-
104	437922.57	2329000.43	439258.31	2325821.19	Геодезический метод	0.1	-
105	437721.18	2329087.80	439245.04	2325790.74	Геодезический метод	0.1	-
106	437650.99	2329051.40	439262.77	2325783.58	Геодезический метод	0.1	-
107	437646.19	2329048.91	439255.69	2325761.83	Геодезический метод	0.1	-
108	437539.93	2328993.78	439227.27	2325764.40	Геодезический метод	0.1	-
109	437512.21	2328979.45	439227.15	2325758.01	Геодезический метод	0.1	-
110	437551.67	2328797.59	439219.73	2325758.62	Геодезический метод	0.1	-
н111	-	-	439219.35	2325751.42	Геодезический метод	0.1	-
н112	-	-	439221.57	2325751.14	Геодезический метод	0.1	-
н113	-	-	439223.76	2325732.71	Геодезический метод	0.1	-
н114	-	-	439234.71	2325732.51	Геодезический метод	0.1	-
н115	-	-	439254.72	2325713.23	Геодезический метод	0.1	-
н116	-	-	439272.21	2325735.82	Геодезический метод	0.1	-
н117	-	-	439297.08	2325714.89	Геодезический метод	0.1	-
103	437790.35	2328695.64	439313.57	2325821.59	Геодезический метод	0.1	-
118	437440.71	2328484.47	437588.61	2321412.92	Геодезический метод	0.1	-
119	437443.41	2328519.25	437512.26	2321490.80	Геодезический метод	0.1	-
120	437437.81	2328549.72	437503.90	2321482.60	Геодезический метод	0.1	-
121	437427.87	2328580.84	437474.95	2321411.71	Геодезический метод	0.1	-
122	437424.72	2328608.77	437518.10	2321381.74	Геодезический метод	0.1	-
123	437371.33	2328609.89	437542.93	2321242.75	Геодезический метод	0.1	-

## 2. Сведения о характерных точках границ объекта

Обозначение характерных точек границ	Существующие координаты, м		Измененные (уточненные) координаты, м		Метод определения координат характерной точки	Средняя квадратическая погрешность положения характерной точки (Мт), м	Описание обозначения точки на местности (при наличии)
	X	Y	X	Y			
1	2	3	4	5	6	7	8
124	437343.48	2328496.45	437536.51	2321241.70	Геодезический метод	0.1	-
125	437417.33	2328486.64	437538.46	2321226.08	Геодезический метод	0.1	-
н126	-	-	437545.05	2321226.81	Геодезический метод	0.1	-
н127	-	-	437554.72	2321164.63	Геодезический метод	0.1	-
н128	-	-	437569.82	2321067.55	Геодезический метод	0.1	-
н129	-	-	437795.71	2320996.47	Геодезический метод	0.1	-
н130	-	-	438005.82	2320978.16	Геодезический метод	0.1	-
н131	-	-	438028.21	2321228.17	Геодезический метод	0.1	-
н132	-	-	438002.65	2321252.78	Геодезический метод	0.1	-
118	437440.71	2328484.47	437588.61	2321412.92	Геодезический метод	0.1	-
133	434372.96	2326867.13	438743.24	2327613.00	Геодезический метод	0.1	-
134	434381.77	2326871.41	438716.89	2327611.21	Геодезический метод	0.1	-
135	434373.46	2326916.32	438716.10	2327599.84	Геодезический метод	0.1	-
136	434369.24	2326934.31	438720.19	2327599.48	Геодезический метод	0.1	-
137	434362.01	2326933.74	438720.41	2327595.15	Геодезический метод	0.1	-
138	434360.21	2326942.06	438722.59	2327594.76	Геодезический метод	0.1	-
139	434345.21	2326983.83	438722.43	2327583.73	Геодезический метод	0.1	-
140	434326.84	2327018.54	438724.38	2327583.06	Геодезический метод	0.1	-
141	434307.73	2327045.43	438724.31	2327570.72	Геодезический метод	0.1	-
142	434275.81	2327079.56	438742.95	2327570.40	Геодезический метод	0.1	-
143	434243.98	2327104.64	438743.08	2327566.67	Геодезический метод	0.1	-
144	434186.24	2327134.97	438749.85	2327566.32	Геодезический метод	0.1	-
145	434184.62	2327124.41	438767.36	2327570.11	Геодезический метод	0.1	-
146	434151.08	2327128.71	438771.32	2327571.82	Геодезический метод	0.1	-
147	434150.36	2327122.82	438775.37	2327573.97	Геодезический метод	0.1	-
148	433997.40	2327155.57	438783.81	2327579.54	Геодезический метод	0.1	-

## 2. Сведения о характерных точках границ объекта

Обозначение характерных точек границ	Существующие координаты, м		Измененные (уточненные) координаты, м		Метод определения координат характерной точки	Средняя квадратическая погрешность положения характерной точки (Мт), м	Описание обозначения точки на местности (при наличии)
	X	Y	X	Y			
1	2	3	4	5	6	7	8
149	433984.28	2327155.78	438801.73	2327592.97	Геодезический метод	0.1	-
150	433985.08	2327141.67	438808.35	2327596.78	Геодезический метод	0.1	-
151	433978.64	2327097.41	438807.00	2327602.41	Геодезический метод	0.1	-
152	433964.01	2327099.15	438806.49	2327604.54	Геодезический метод	0.1	-
153	433960.53	2327081.98	438760.60	2327617.59	Геодезический метод	0.1	-
154	433913.56	2327081.14	-	-	Геодезический метод	0.1	-
155	433908.49	2327062.65	-	-	Геодезический метод	0.1	-
156	433859.21	2327066.53	-	-	Геодезический метод	0.1	-
157	433858.77	2327044.71	-	-	Геодезический метод	0.1	-
158	433831.97	2327053.30	-	-	Геодезический метод	0.1	-
159	433830.00	2327040.71	-	-	Геодезический метод	0.1	-
160	433826.47	2327036.76	-	-	Геодезический метод	0.1	-
161	433795.71	2327047.83	-	-	Геодезический метод	0.1	-
162	433794.52	2327042.68	-	-	Геодезический метод	0.1	-
163	433791.84	2327027.25	-	-	Геодезический метод	0.1	-
164	433784.46	2327023.50	-	-	Геодезический метод	0.1	-
165	433764.74	2327029.41	-	-	Геодезический метод	0.1	-
166	433756.94	2327032.79	-	-	Геодезический метод	0.1	-
167	433743.53	2327036.29	-	-	Геодезический метод	0.1	-
168	433733.70	2326989.41	-	-	Геодезический метод	0.1	-
169	433734.35	2326964.71	-	-	Геодезический метод	0.1	-
170	433767.27	2326946.23	-	-	Геодезический метод	0.1	-
171	433775.07	2326934.59	-	-	Геодезический метод	0.1	-
172	433774.16	2326889.25	-	-	Геодезический метод	0.1	-
173	433815.34	2326882.09	-	-	Геодезический метод	0.1	-
174	433839.03	2326918.93	-	-	Геодезический метод	0.1	-



## 2. Сведения о характерных точках границ объекта

Обозначение характерных точек границ	Существующие координаты, м		Измененные (уточненные) координаты, м		Метод определения координат характерной точки	Средняя квадратическая погрешность положения характерной точки (Мт), м	Описание обозначения точки на местности (при наличии)
	X	Y	X	Y			
1	2	3	4	5	6	7	8
175	433899.88	2326919.42	-	-	Геодезический метод	0.1	-
176	433899.30	2326862.01	-	-	Геодезический метод	0.1	-
177	434074.08	2326877.26	-	-	Геодезический метод	0.1	-
178	434083.31	2326879.65	-	-	Геодезический метод	0.1	-
179	434092.97	2326889.51	-	-	Геодезический метод	0.1	-
180	434100.12	2326902.28	-	-	Геодезический метод	0.1	-
181	434244.31	2326809.05	-	-	Геодезический метод	0.1	-
133	434372.96	2326867.13	438743.24	2327613.00	Геодезический метод	0.1	-
182	431490.00	2328461.03	431439.47	2328484.81	Геодезический метод	0.1	-
183	431495.03	2328486.65	431439.28	2328482.96	Геодезический метод	0.1	-
184	431495.12	2328488.59	431490.00	2328461.03	Геодезический метод	0.1	-
185	431475.52	2328495.91	431490.66	2328464.57	Геодезический метод	0.1	-
186	431454.47	2328498.90	431495.12	2328488.59	Геодезический метод	0.1	-
187	431451.10	2328500.60	431475.52	2328495.91	Геодезический метод	0.1	-
188	431441.53	2328504.84	431454.47	2328498.90	Геодезический метод	0.1	-
189	431439.47	2328484.81	431451.10	2328500.60	Геодезический метод	0.1	-
190	431439.28	2328482.96	431441.53	2328504.84	Геодезический метод	0.1	-
182	431490.00	2328461.03	431439.47	2328484.81	Геодезический метод	0.1	-
191	431025.68	2328914.45	437371.33	2328609.89	Геодезический метод	0.1	-
192	431065.27	2328969.36	437343.48	2328496.45	Геодезический метод	0.1	-
193	431063.67	2328970.43	437417.33	2328486.64	Геодезический метод	0.1	-
194	431065.07	2328984.18	437440.71	2328484.47	Геодезический метод	0.1	-
195	431023.08	2329028.77	437443.41	2328519.25	Геодезический метод	0.1	-
196	431013.12	2329031.68	437437.81	2328549.72	Геодезический метод	0.1	-
197	431007.20	2329037.10	437427.87	2328580.84	Геодезический метод	0.1	-
198	430994.05	2329052.39	437424.72	2328608.77	Геодезический метод	0.1	-

## 2. Сведения о характерных точках границ объекта

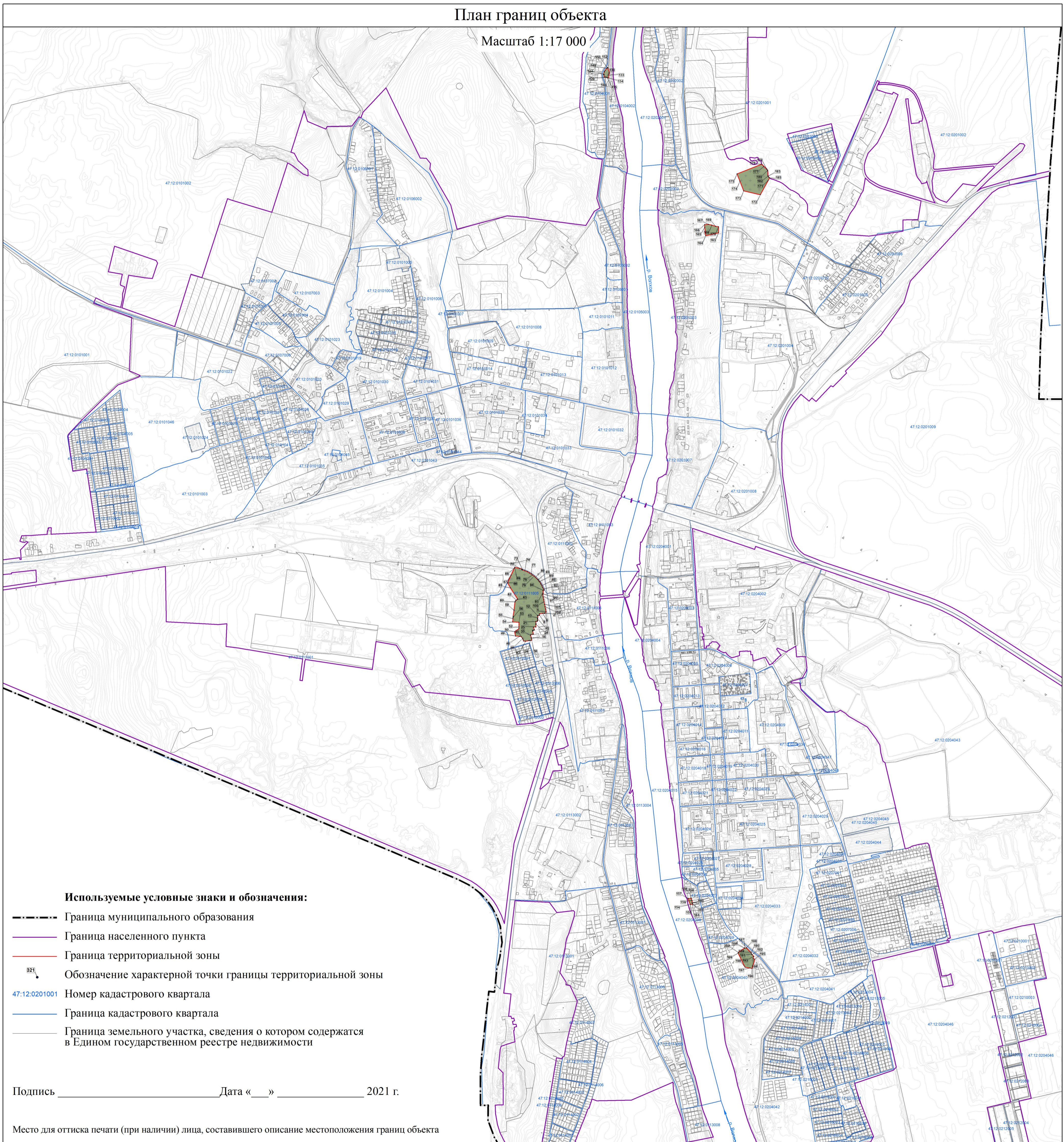
Обозначение характерных точек границ	Существующие координаты, м		Измененные (уточненные) координаты, м		Метод определения координат характерной точки	Средняя квадратическая погрешность положения характерной точки (Мт), м	Описание обозначения точки на местности (при наличии)
	X	Y	X	Y			
1	2	3	4	5	6	7	8
199	430973.31	2329047.18	-	-	Геодезический метод	0.1	-
200	430968.15	2329063.21	-	-	Геодезический метод	0.1	-
201	430886.79	2329040.58	-	-	Геодезический метод	0.1	-
202	430895.69	2328976.92	-	-	Геодезический метод	0.1	-
203	431018.19	2328913.87	-	-	Геодезический метод	0.1	-
191	431025.68	2328914.45	437371.33	2328609.89	Геодезический метод	0.1	-
н204	-	-	437841.25	2329037.46	Геодезический метод	0.1	-
н205	-	-	437713.34	2328971.09	Геодезический метод	0.1	-
н206	-	-	437744.87	2328824.52	Геодезический метод	0.1	-
н207	-	-	437829.70	2328788.98	Геодезический метод	0.1	-
н208	-	-	437893.86	2328762.10	Геодезический метод	0.1	-
н209	-	-	437984.55	2328978.58	Геодезический метод	0.1	-
н210	-	-	437964.65	2328997.91	Геодезический метод	0.1	-
н211	-	-	437943.84	2329021.97	Геодезический метод	0.1	-
н212	-	-	437941.75	2329023.66	Геодезический метод	0.1	-
н213	-	-	437932.37	2329031.27	Геодезический метод	0.1	-
н214	-	-	437925.26	2329033.55	Геодезический метод	0.1	-
н215	-	-	437882.37	2329036.62	Геодезический метод	0.1	-
н216	-	-	437881.51	2329037.00	Геодезический метод	0.1	-
н217	-	-	437872.14	2329041.16	Геодезический метод	0.1	-
н218	-	-	437865.61	2329050.09	Геодезический метод	0.1	-
н204	-	-	437841.25	2329037.46	Геодезический метод	0.1	-
н219	-	-	431065.27	2328969.36	Геодезический метод	0.1	-
н220	-	-	431063.67	2328970.43	Геодезический метод	0.1	-
н221	-	-	431065.07	2328984.18	Геодезический метод	0.1	-
н222	-	-	431030.63	2329020.75	Геодезический метод	0.1	-










# Раздел 4

## План границ объекта

Масштаб 1:17 000



### Используемые условные знаки и обозначения:

-  Граница муниципального образования
-  Граница населенного пункта
-  Граница территориальной зоны
-  Обозначение характерной точки границы территориальной зоны
-  Номер кадастрового квартала
-  Граница кадастрового квартала
-  Граница земельного участка, сведения о котором содержатся в Едином государственном реестре недвижимости

Подпись \_\_\_\_\_ Дата «    »    2021 г.

Место для оттиска печати (при наличии) лица, составившего описание местоположения границ объекта

**Текстовое описание местоположения границ  
населенных пунктов, территориальных зон**

Прохождение границы		Описание прохождения границы
от точки	до точки	
<b>1</b>	<b>2</b>	<b>3</b>
1	2	-
2	3	-
3	4	-
4	5	-
5	6	-
6	7	-
7	8	-
8	9	-
9	10	-
10	11	-
11	12	-
12	13	-
13	14	-
14	н15	-
н15	н16	-
н16	н17	-
н17	н18	-
н18	н19	-
н19	н20	-
н20	н21	-
н21	н22	-
н22	н23	-
н23	н24	-
н24	н25	-
н25	н26	-
н26	н27	-
н27	н28	-
н28	н29	-
н29	н30	-
н30	н31	-
н31	н32	-
н32	н33	-
н33	н34	-
н34	н35	-
н35	н36	-
н36	н37	-

**Текстовое описание местоположения границ  
населенных пунктов, территориальных зон**

Прохождение границы		Описание прохождения границы
от точки	до точки	
1	2	3
н37	н38	-
н38	н39	-
н39	н40	-
н40	н41	-
н41	н42	-
н42	н43	-
н43	н44	-
н44	н45	-
н45	н46	-
н46	н47	-
н47	н48	-
н48	н49	-
н49	н50	-
н50	н51	-
н51	н52	-
н52	н53	-
н53	н54	-
н54	н55	-
н55	н56	-
н56	н57	-
н57	н58	-
н58	н59	-
н59	н60	-
н60	н61	-
н61	н62	-
н62	н63	-
н63	н64	-
н64	н65	-
н65	н66	-
н66	н67	-
н67	н68	-
н68	н69	-
н69	н70	-
н70	н71	-
н71	н72	-
н72	н73	-

**Текстовое описание местоположения границ  
населенных пунктов, территориальных зон**

Прохождение границы		Описание прохождения границы
от точки	до точки	
1	2	3
н73	н74	-
н74	н75	-
н75	н76	-
н76	н77	-
н77	н78	-
н78	н79	-
н79	н80	-
н80	н81	-
н81	н82	-
н82	н83	-
н83	1	-
84	85	-
85	86	-
86	87	-
87	88	-
88	89	-
89	90	-
90	91	-
91	92	-
92	93	-
93	94	-
94	95	-
95	96	-
96	97	-
97	98	-
98	н99	-
н99	н100	-
н100	н101	-
н101	н102	-
н102	84	-
103	104	-
104	105	-
105	106	-
106	107	-
107	108	-
108	109	-

**Текстовое описание местоположения границ  
населенных пунктов, территориальных зон**

Прохождение границы		Описание прохождения границы
от точки	до точки	
1	2	3
109	110	-
110	н111	-
н111	н112	-
н112	н113	-
н113	н114	-
н114	н115	-
н115	н116	-
н116	н117	-
н117	103	-
118	119	-
119	120	-
120	121	-
121	122	-
122	123	-
123	124	-
124	125	-
125	н126	-
н126	н127	-
н127	н128	-
н128	н129	-
н129	н130	-
н130	н131	-
н131	н132	-
н132	118	-
133	134	-
134	135	-
135	136	-
136	137	-
137	138	-
138	139	-
139	140	-
140	141	-
141	142	-
142	143	-
143	144	-
144	145	-



**Текстовое описание местоположения границ  
населенных пунктов, территориальных зон**

Прохождение границы		Описание прохождения границы
от точки	до точки	
1	2	3
145	146	-
146	147	-
147	148	-
148	149	-
149	150	-
150	151	-
151	152	-
152	153	-
153	133	-
182	183	-
183	184	-
184	185	-
185	186	-
186	187	-
187	188	-
188	189	-
189	190	-
190	182	-
191	192	-
192	193	-
193	194	-
194	195	-
195	196	-
196	197	-
197	198	-
198	191	-
н204	н205	-
н205	н206	-
н206	н207	-
н207	н208	-
н208	н209	-
н209	н210	-
н210	н211	-
н211	н212	-
н212	н213	-
н213	н214	-

**Текстовое описание местоположения границ  
населенных пунктов, территориальных зон**

Прохождение границы		Описание прохождения границы
от точки	до точки	
1	2	3
н214	н215	-
н215	н216	-
н216	н217	-
н217	н218	-
н218	н204	-
н219	н220	-
н220	н221	-
н221	н222	-
н222	н223	-
н223	н224	-
н224	н225	-
н225	н226	-
н226	н227	-
н227	н228	-
н228	н229	-
н229	н230	-
н230	н231	-
н231	н232	-
н232	н233	-
н233	н219	-

## ОПИСАНИЕ МЕСТОПОЛОЖЕНИЯ ГРАНИЦ

### С.2 – Зона складирования и захоронения отходов муниципального образования город Волхов Волховского муниципального района Ленинградской области

(наименование объекта, местоположение границ которого описано (далее - объект))

#### Раздел 1

#### Сведения об объекте

№ п/п	Характеристики объекта	Описание характеристик
1	2	3
1.	Местоположение объекта	187400, Ленинградская область, район Волховский, город Волхов
2.	Площадь объекта +/- величина погрешности определения площади (Р +/- Дельта Р)	190,66 га +/- 5 га
3.	Иные характеристики объекта	Зона специального назначения

## Раздел 2

### Сведения о местоположении границ объекта

1. Система координат -

2. Сведения о характерных точках границ объекта

Обозначение характерных точек границ	Координаты, м		Метод определения координат характерной точки	Средняя квадратическая погрешность положения характерной точки (Mt), м	Описание обозначения точки на местности (при наличии)
	X	Y			
1	2	3	4	5	6
-	-	-	-	-	-

3. Сведения о характерных точках части (частей) границы объекта

Обозначение характерных точек части границы	Координаты, м		Метод определения координат характерной точки	Средняя квадратическая погрешность положения характерной точки (Mt), м	Описание обозначения точки на местности (при наличии)
	X	Y			
1	2	3	4	5	6
-	-	-	-	-	-

### Раздел 3

#### Сведения о местоположении измененных (уточненных) границ объекта

1. Система координат МСК 47 зона 2

2. Сведения о характерных точках границ объекта

Обозначение характерных точек границ	Существующие координаты, м		Измененные (уточненные) координаты, м		Метод определения координат характерной точки	Средняя квадратическая погрешность положения характерной точки (Mt), м	Описание обозначения точки на местности (при наличии)
	X	Y	X	Y			
1	2	3	4	5	6	7	8
1	434033.70	2329449.79	434081.94	2329616.02	Геодезический метод	0.1	-
2	434032.77	2329547.50	433993.34	2330090.01	Геодезический метод	0.1	-
3	434081.64	2329615.68	433917.94	2330190.83	Геодезический метод	0.1	-
4	434040.94	2329840.07	433807.58	2330439.93	Геодезический метод	0.1	-
5	434039.61	2329850.35	433782.94	2330669.02	Геодезический метод	0.1	-
6	433993.34	2330090.01	433694.19	2330810.50	Геодезический метод	0.1	-
7	433917.94	2330190.83	433578.05	2330822.06	Геодезический метод	0.1	-
8	433807.58	2330439.93	433408.28	2330956.23	Геодезический метод	0.1	-
9	433782.94	2330669.02	433331.45	2331011.28	Геодезический метод	0.1	-
10	433694.19	2330810.50	433285.16	2331028.38	Геодезический метод	0.1	-
11	433578.05	2330822.06	433143.86	2331070.58	Геодезический метод	0.1	-
12	433408.28	2330956.23	433058.75	2331147.32	Геодезический метод	0.1	-
13	433331.45	2331011.28	432520.78	2331632.36	Геодезический метод	0.1	-
14	433285.16	2331028.38	432473.70	2331662.72	Геодезический метод	0.1	-
15	433143.86	2331070.58	432391.13	2331609.42	Геодезический метод	0.1	-
16	432520.78	2331632.36	432319.58	2331550.62	Геодезический метод	0.1	-
17	432473.70	2331662.72	432290.24	2331319.54	Геодезический метод	0.1	-
18	432391.13	2331609.42	432254.10	2331035.92	Геодезический метод	0.1	-
19	432319.58	2331550.62	432250.78	2331009.93	Геодезический метод	0.1	-
20	432290.24	2331319.54	432222.77	2330790.11	Геодезический метод	0.1	-
21	432254.10	2331035.92	432245.56	2330753.91	Геодезический метод	0.1	-
22	432222.77	2330790.11	432850.91	2330701.31	Геодезический метод	0.1	-

## 2. Сведения о характерных точках границ объекта

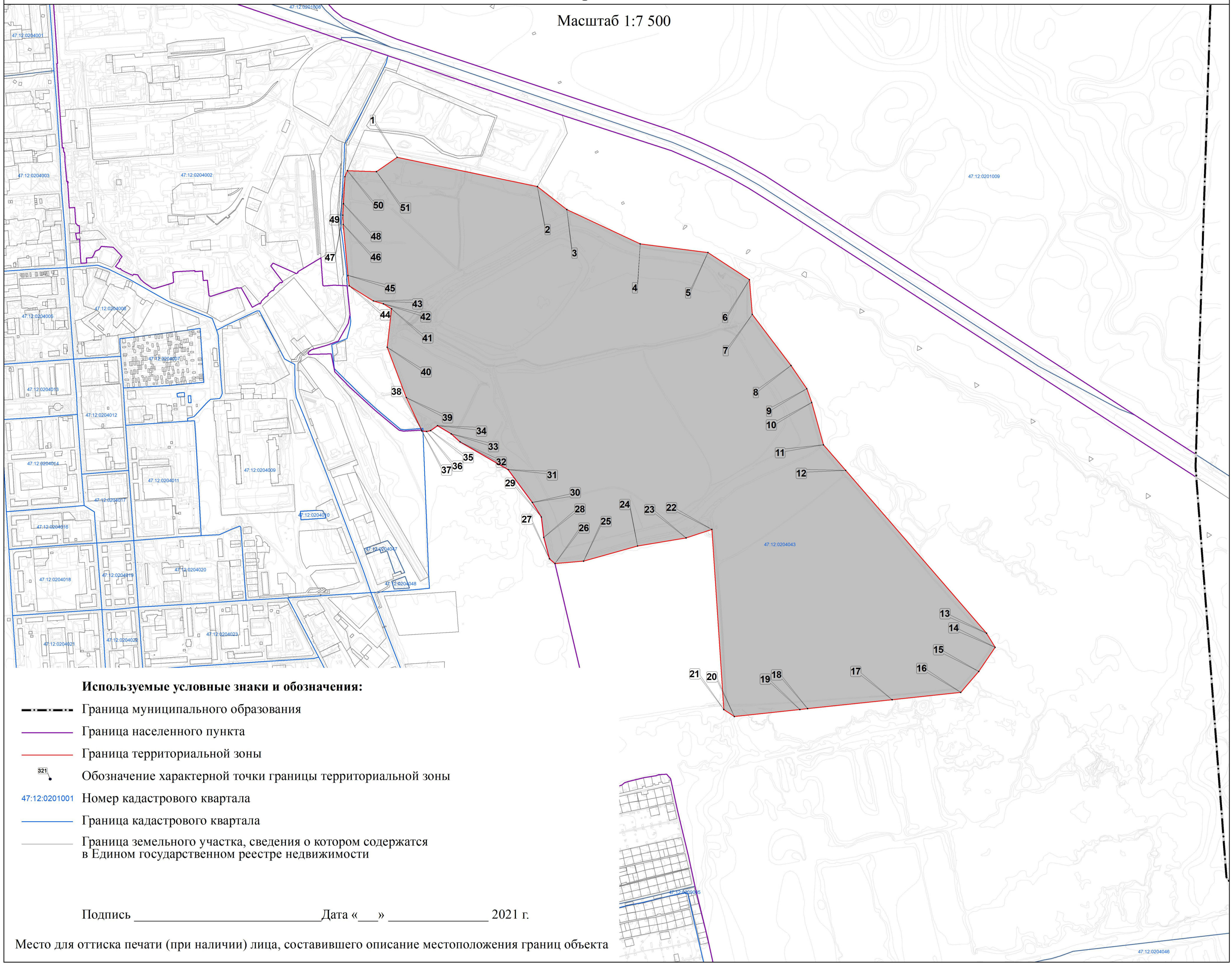
Обозначение характерных точек границ	Существующие координаты, м		Измененные (уточненные) координаты, м		Метод определения координат характерной точки	Средняя квадратическая погрешность положения характерной точки (Мт), м	Описание обозначения точки на местности (при наличии)
	X	Y	X	Y			
1	2	3	4	5	6	7	8
23	432245.56	2330753.91	432820.91	2330614.64	Геодезический метод	0.1	-
24	432850.91	2330701.31	432789.84	2330451.97	Геодезический метод	0.1	-
25	432820.91	2330614.64	432735.45	2330271.94	Геодезический метод	0.1	-
26	432789.84	2330451.97	432725.03	2330175.61	Геодезический метод	0.1	-
27	432735.45	2330271.94	432740.39	2330156.45	Геодезический метод	0.1	-
28	432725.03	2330175.61	432812.53	2330135.84	Геодезический метод	0.1	-
29	432740.39	2330156.45	432880.89	2330126.29	Геодезический метод	0.1	-
30	432812.53	2330135.84	432929.34	2330094.81	Геодезический метод	0.1	-
31	432880.89	2330126.29	433038.30	2330011.55	Геодезический метод	0.1	-
32	432929.34	2330094.81	433127.99	2329847.43	Геодезический метод	0.1	-
33	433038.30	2330011.55	433155.15	2329817.20	Геодезический метод	0.1	-
34	433127.99	2329847.43	433181.30	2329770.60	Геодезический метод	0.1	-
35	433155.15	2329817.20	433164.28	2329747.66	Геодезический метод	0.1	-
36	433181.30	2329770.60	433160.89	2329734.35	Геодезический метод	0.1	-
37	433164.28	2329747.66	433162.45	2329718.41	Геодезический метод	0.1	-
38	433160.89	2329734.35	433165.70	2329716.80	Геодезический метод	0.1	-
39	433162.45	2329718.41	433273.49	2329663.33	Геодезический метод	0.1	-
40	433273.49	2329663.33	433441.69	2329595.55	Геодезический метод	0.1	-
41	433441.69	2329595.55	433570.88	2329607.44	Геодезический метод	0.1	-
42	433570.88	2329607.44	433587.62	2329580.27	Геодезический метод	0.1	-
43	433587.62	2329580.27	433596.80	2329545.93	Геодезический метод	0.1	-
44	433596.80	2329545.93	433646.42	2329463.52	Геодезический метод	0.1	-
45	433646.42	2329463.52	433681.35	2329458.80	Геодезический метод	0.1	-
46	433681.35	2329458.80	433852.42	2329438.98	Геодезический метод	0.1	-
47	433852.42	2329438.98	433883.24	2329437.59	Геодезический метод	0.1	-
48	433883.24	2329437.59	433922.31	2329438.49	Геодезический метод	0.1	-










# Раздел 4

## План границ объекта

Масштаб 1:7 500



### Используемые условные знаки и обозначения:

-  Граница муниципального образования
-  Граница населенного пункта
-  Граница территориальной зоны
-  921 Обозначение характерной точки границы территориальной зоны
-  47:12:0201001 Номер кадастрового квартала
-  Граница кадастрового квартала
-  Граница земельного участка, сведения о котором содержатся в Едином государственном реестре недвижимости

Подпись \_\_\_\_\_ Дата «\_\_» \_\_\_\_\_ 2021 г.

Место для оттиска печати (при наличии) лица, составившего описание местоположения границ объекта



**Текстовое описание местоположения границ  
населенных пунктов, территориальных зон**

Прохождение границы		Описание прохождения границы
от точки	до точки	
1	2	3
1	2	-
2	3	-
3	4	-
4	5	-
5	6	-
6	7	-
7	8	-
8	9	-
9	10	-
10	11	-
11	12	-
12	13	-
13	14	-
14	15	-
15	16	-
16	17	-
17	18	-
18	19	-
19	20	-
20	21	-
21	22	-
22	23	-
23	24	-
24	25	-
25	26	-
26	27	-
27	28	-
28	29	-
29	30	-
30	31	-
31	32	-
32	33	-
33	34	-
34	35	-
35	36	-
36	37	-

**Текстовое описание местоположения границ  
населенных пунктов, территориальных зон**

Прохождение границы		Описание прохождения границы
от точки	до точки	
1	2	3
37	38	-
38	39	-
39	40	-
40	41	-
41	42	-
42	43	-
43	44	-
44	45	-
45	46	-
46	47	-
47	48	-
48	49	-
49	50	-
50	н51	-
н51	1	-

## ОПИСАНИЕ МЕСТОПОЛОЖЕНИЯ ГРАНИЦ

### Граница территориальной зоны С.3 Зона озелененных территорий специального назначения муниципального образования город Волхов Волховского муниципального района Ленинградской области

(наименование объекта, местоположение границ которого описано (далее - объект))

#### Раздел 1

#### Сведения об объекте

№ п/п	Характеристики объекта	Описание характеристик
1	2	3
1.	Местоположение объекта	Ленинградская область, район Волховский, город Волхов
2.	Площадь объекта +/- величина погрешности определения площади (Р +/- Дельта Р)	671,05 га +/- 9 га
3.	Иные характеристики объекта	Зона специального назначения

## Раздел 2

### Сведения о местоположении границ объекта

1. Система координат МСК 47 зона 2

2. Сведения о характерных точках границ объекта

Обозначение характерных точек границ	Координаты, м		Метод определения координат характерной точки	Средняя квадратическая погрешность положения характерной точки (Mt), м	Описание обозначения точки на местности (при наличии)
	X	Y			
1	2	3	4	5	6
1	440407.67	2324815.39	Геодезический метод	0.1	-
2	440381.12	2324893.67	Геодезический метод	0.1	-
3	440335.15	2324877.96	Геодезический метод	0.1	-
4	440329.80	2324897.41	Геодезический метод	0.1	-
5	440318.70	2324937.73	Геодезический метод	0.1	-
6	440317.84	2324940.88	Геодезический метод	0.1	-
7	440317.66	2324941.53	Геодезический метод	0.1	-
8	440317.45	2324942.28	Геодезический метод	0.1	-
9	440317.36	2324942.61	Геодезический метод	0.1	-
10	440317.15	2324942.87	Геодезический метод	0.1	-
11	440316.08	2324944.20	Геодезический метод	0.1	-
12	440314.43	2324944.71	Геодезический метод	0.1	-
13	440312.20	2324945.01	Геодезический метод	0.1	-
14	440312.25	2324944.71	Геодезический метод	0.1	-
15	440313.25	2324938.87	Геодезический метод	0.1	-
16	440319.89	2324900.08	Геодезический метод	0.1	-
17	440320.82	2324893.23	Геодезический метод	0.1	-
18	440308.64	2324890.85	Геодезический метод	0.1	-
19	440304.98	2324890.13	Геодезический метод	0.1	-
20	440298.75	2324888.91	Геодезический метод	0.1	-
21	440295.98	2324888.37	Геодезический метод	0.1	-
22	440296.45	2324884.61	Геодезический метод	0.1	-

## 2. Сведения о характерных точках границ объекта

Обозначение характерных точек границ	Координаты, м		Метод определения координат характерной точки	Средняя квадратическая погрешность положения характерной точки (Mt), м	Описание обозначения точки на местности (при наличии)
	X	Y			
1	2	3	4	5	6
23	440273.89	2324881.81	Геодезический метод	0.1	-
24	440273.32	2324886.32	Геодезический метод	0.1	-
25	440270.56	2324885.86	Геодезический метод	0.1	-
26	440266.21	2324885.14	Геодезический метод	0.1	-
27	440261.87	2324884.41	Геодезический метод	0.1	-
28	440252.54	2324882.86	Геодезический метод	0.1	-
29	440249.35	2324882.33	Геодезический метод	0.1	-
30	440250.12	2324874.69	Геодезический метод	0.1	-
31	440237.98	2324871.91	Геодезический метод	0.1	-
32	440220.89	2324867.99	Геодезический метод	0.1	-
33	440220.49	2324867.90	Геодезический метод	0.1	-
34	440224.09	2324853.17	Геодезический метод	0.1	-
35	440207.02	2324850.74	Геодезический метод	0.1	-
36	440206.85	2324857.14	Геодезический метод	0.1	-
37	440202.92	2324857.10	Геодезический метод	0.1	-
38	440168.28	2324856.77	Геодезический метод	0.1	-
39	440159.61	2324855.98	Геодезический метод	0.1	-
40	440134.80	2324857.22	Геодезический метод	0.1	-
41	440105.61	2324857.06	Геодезический метод	0.1	-
42	440091.94	2324858.75	Геодезический метод	0.1	-
43	440085.59	2324853.86	Геодезический метод	0.1	-
44	440071.65	2324854.58	Геодезический метод	0.1	-
45	440070.72	2324871.59	Геодезический метод	0.1	-
46	440070.81	2324883.03	Геодезический метод	0.1	-
47	440067.58	2324883.01	Геодезический метод	0.1	-
48	440040.33	2324882.80	Геодезический метод	0.1	-

## 2. Сведения о характерных точках границ объекта

Обозначение характерных точек границ	Координаты, м		Метод определения координат характерной точки	Средняя квадратическая погрешность положения характерной точки (Mt), м	Описание обозначения точки на местности (при наличии)
	X	Y			
1	2	3	4	5	6
49	440033.61	2324882.75	Геодезический метод	0.1	-
50	440030.52	2324882.73	Геодезический метод	0.1	-
51	440030.60	2324874.17	Геодезический метод	0.1	-
52	440012.44	2324874.53	Геодезический метод	0.1	-
53	440013.05	2324863.60	Геодезический метод	0.1	-
54	439999.16	2324860.48	Геодезический метод	0.1	-
55	439999.34	2324855.24	Геодезический метод	0.1	-
56	439984.91	2324853.82	Геодезический метод	0.1	-
57	439984.93	2324852.06	Геодезический метод	0.1	-
58	439985.61	2324852.28	Геодезический метод	0.1	-
59	439987.74	2324852.96	Геодезический метод	0.1	-
60	439991.56	2324853.99	Геодезический метод	0.1	-
61	439993.32	2324854.14	Геодезический метод	0.1	-
62	439998.39	2324854.55	Геодезический метод	0.1	-
63	440004.93	2324854.95	Геодезический метод	0.1	-
64	440010.57	2324855.58	Геодезический метод	0.1	-
65	440018.28	2324857.03	Геодезический метод	0.1	-
66	440023.41	2324857.74	Геодезический метод	0.1	-
67	440029.26	2324857.86	Геодезический метод	0.1	-
68	440034.50	2324857.47	Геодезический метод	0.1	-
69	440034.93	2324857.44	Геодезический метод	0.1	-
70	440035.13	2324857.37	Геодезический метод	0.1	-
71	440041.62	2324855.09	Геодезический метод	0.1	-
72	440049.58	2324852.52	Геодезический метод	0.1	-
73	440055.02	2324850.83	Геодезический метод	0.1	-
74	440060.01	2324849.70	Геодезический метод	0.1	-

## 2. Сведения о характерных точках границ объекта

Обозначение характерных точек границ	Координаты, м		Метод определения координат характерной точки	Средняя квадратическая погрешность положения характерной точки (Mt), м	Описание обозначения точки на местности (при наличии)
	X	Y			
1	2	3	4	5	6
75	440064.62	2324848.26	Геодезический метод	0.1	-
76	440067.90	2324847.47	Геодезический метод	0.1	-
77	440071.84	2324847.52	Геодезический метод	0.1	-
78	440073.56	2324847.67	Геодезический метод	0.1	-
79	440076.91	2324847.96	Геодезический метод	0.1	-
80	440080.98	2324848.80	Геодезический метод	0.1	-
81	440081.43	2324848.89	Геодезический метод	0.1	-
82	440084.84	2324848.72	Геодезический метод	0.1	-
83	440086.28	2324848.65	Геодезический метод	0.1	-
84	440088.88	2324848.50	Геодезический метод	0.1	-
85	440090.59	2324848.35	Геодезический метод	0.1	-
86	440092.25	2324848.21	Геодезический метод	0.1	-
87	440094.29	2324848.50	Геодезический метод	0.1	-
88	440095.44	2324849.48	Геодезический метод	0.1	-
89	440096.23	2324850.29	Геодезический метод	0.1	-
90	440096.88	2324850.93	Геодезический метод	0.1	-
91	440097.88	2324851.32	Геодезический метод	0.1	-
92	440099.49	2324850.85	Геодезический метод	0.1	-
93	440100.02	2324849.92	Геодезический метод	0.1	-
94	440100.15	2324849.36	Геодезический метод	0.1	-
95	440101.04	2324848.55	Геодезический метод	0.1	-
96	440104.05	2324847.94	Геодезический метод	0.1	-
97	440106.70	2324847.01	Геодезический метод	0.1	-
98	440107.27	2324847.06	Геодезический метод	0.1	-
99	440107.88	2324847.08	Геодезический метод	0.1	-
100	440110.53	2324847.23	Геодезический метод	0.1	-

## 2. Сведения о характерных точках границ объекта

Обозначение характерных точек границ	Координаты, м		Метод определения координат характерной точки	Средняя квадратическая погрешность положения характерной точки (Mt), м	Описание обозначения точки на местности (при наличии)
	X	Y			
1	2	3	4	5	6
101	440113.18	2324847.87	Геодезический метод	0.1	-
102	440116.02	2324848.55	Геодезический метод	0.1	-
103	440118.96	2324849.18	Геодезический метод	0.1	-
104	440121.53	2324849.73	Геодезический метод	0.1	-
105	440125.49	2324850.71	Геодезический метод	0.1	-
106	440127.95	2324850.44	Геодезический метод	0.1	-
107	440130.73	2324849.58	Геодезический метод	0.1	-
108	440134.43	2324848.38	Геодезический метод	0.1	-
109	440138.54	2324846.79	Геодезический метод	0.1	-
110	440143.52	2324843.58	Геодезический метод	0.1	-
111	440146.13	2324841.60	Геодезический метод	0.1	-
112	440147.90	2324839.37	Геодезический метод	0.1	-
113	440149.13	2324837.72	Геодезический метод	0.1	-
114	440149.58	2324836.18	Геодезический метод	0.1	-
115	440149.73	2324833.41	Геодезический метод	0.1	-
116	440149.30	2324830.20	Геодезический метод	0.1	-
117	440148.09	2324826.85	Геодезический метод	0.1	-
118	440146.93	2324825.77	Геодезический метод	0.1	-
119	440144.37	2324824.35	Геодезический метод	0.1	-
120	440142.80	2324823.17	Геодезический метод	0.1	-
121	440142.18	2324821.02	Геодезический метод	0.1	-
122	440141.79	2324819.48	Геодезический метод	0.1	-
123	440140.61	2324817.59	Геодезический метод	0.1	-
124	440140.23	2324815.80	Геодезический метод	0.1	-
125	440140.09	2324813.25	Геодезический метод	0.1	-
126	440139.93	2324812.52	Геодезический метод	0.1	-



## 2. Сведения о характерных точках границ объекта

Обозначение характерных точек границ	Координаты, м		Метод определения координат характерной точки	Средняя квадратическая погрешность положения характерной точки (Mt), м	Описание обозначения точки на местности (при наличии)
	X	Y			
1	2	3	4	5	6
127	440139.85	2324812.20	Геодезический метод	0.1	-
128	440138.58	2324809.58	Геодезический метод	0.1	-
129	440136.91	2324806.93	Геодезический метод	0.1	-
130	440135.65	2324804.58	Геодезический метод	0.1	-
131	440135.10	2324801.84	Геодезический метод	0.1	-
132	440135.03	2324799.19	Геодезический метод	0.1	-
133	440135.68	2324796.84	Геодезический метод	0.1	-
134	440137.95	2324795.17	Геодезический метод	0.1	-
135	440141.52	2324794.44	Геодезический метод	0.1	-
136	440144.01	2324793.66	Геодезический метод	0.1	-
137	440144.64	2324793.46	Геодезический метод	0.1	-
138	440146.34	2324792.92	Геодезический метод	0.1	-
139	440149.35	2324792.21	Геодезический метод	0.1	-
140	440150.65	2324792.25	Геодезический метод	0.1	-
141	440153.49	2324792.33	Геодезический метод	0.1	-
142	440157.85	2324792.36	Геодезический метод	0.1	-
143	440162.64	2324792.31	Геодезический метод	0.1	-
144	440167.00	2324792.43	Геодезический метод	0.1	-
145	440170.24	2324792.70	Геодезический метод	0.1	-
146	440174.05	2324793.24	Геодезический метод	0.1	-
147	440174.66	2324793.54	Геодезический метод	0.1	-
148	440178.03	2324795.17	Геодезический метод	0.1	-
149	440179.68	2324795.73	Геодезический метод	0.1	-
150	440183.29	2324796.94	Геодезический метод	0.1	-
151	440186.11	2324797.50	Геодезический метод	0.1	-
152	440191.64	2324799.12	Геодезический метод	0.1	-

## 2. Сведения о характерных точках границ объекта

Обозначение характерных точек границ	Координаты, м		Метод определения координат характерной точки	Средняя квадратическая погрешность положения характерной точки (Mt), м	Описание обозначения точки на местности (при наличии)
	X	Y			
1	2	3	4	5	6
153	440197.40	2324801.86	Геодезический метод	0.1	-
154	440203.82	2324805.71	Геодезический метод	0.1	-
155	440205.23	2324806.77	Геодезический метод	0.1	-
156	440207.27	2324808.30	Геодезический метод	0.1	-
157	440210.13	2324810.24	Геодезический метод	0.1	-
158	440211.82	2324810.83	Геодезический метод	0.1	-
159	440213.75	2324811.98	Геодезический метод	0.1	-
160	440216.08	2324812.20	Геодезический метод	0.1	-
161	440218.74	2324811.93	Геодезический метод	0.1	-
162	440219.50	2324811.66	Геодезический метод	0.1	-
163	440221.05	2324811.10	Геодезический метод	0.1	-
164	440223.78	2324810.61	Геодезический метод	0.1	-
165	440226.59	2324810.46	Геодезический метод	0.1	-
166	440228.00	2324810.51	Геодезический метод	0.1	-
167	440229.48	2324810.46	Геодезический метод	0.1	-
168	440230.80	2324810.17	Геодезический метод	0.1	-
169	440231.98	2324809.58	Геодезический метод	0.1	-
170	440233.39	2324809.38	Геодезический метод	0.1	-
171	440235.09	2324809.70	Геодезический метод	0.1	-
172	440236.03	2324811.15	Геодезический метод	0.1	-
173	440236.56	2324812.91	Геодезический метод	0.1	-
174	440236.89	2324814.50	Геодезический метод	0.1	-
175	440236.93	2324816.27	Геодезический метод	0.1	-
176	440236.50	2324818.52	Геодезический метод	0.1	-
177	440235.43	2324820.70	Геодезический метод	0.1	-
178	440235.02	2324821.51	Геодезический метод	0.1	-

## 2. Сведения о характерных точках границ объекта

Обозначение характерных точек границ	Координаты, м		Метод определения координат характерной точки	Средняя квадратическая погрешность положения характерной точки (Mt), м	Описание обозначения точки на местности (при наличии)
	X	Y			
1	2	3	4	5	6
179	440233.17	2324823.39	Геодезический метод	0.1	-
180	440231.24	2324825.13	Геодезический метод	0.1	-
181	440230.03	2324827.26	Геодезический метод	0.1	-
182	440230.35	2324828.81	Геодезический метод	0.1	-
183	440230.93	2324829.93	Геодезический метод	0.1	-
184	440231.66	2324830.67	Геодезический метод	0.1	-
185	440233.23	2324831.33	Геодезический метод	0.1	-
186	440235.50	2324832.41	Геодезический метод	0.1	-
187	440236.22	2324832.45	Геодезический метод	0.1	-
188	440238.39	2324832.56	Геодезический метод	0.1	-
189	440240.28	2324831.94	Геодезический метод	0.1	-
190	440242.39	2324831.16	Геодезический метод	0.1	-
191	440242.92	2324830.96	Геодезический метод	0.1	-
192	440245.42	2324829.64	Геодезический метод	0.1	-
193	440248.05	2324827.73	Геодезический метод	0.1	-
194	440250.88	2324825.70	Геодезический метод	0.1	-
195	440253.17	2324824.67	Геодезический метод	0.1	-
196	440255.00	2324824.47	Геодезический метод	0.1	-
197	440256.63	2324825.23	Геодезический метод	0.1	-
198	440258.22	2324826.26	Геодезический метод	0.1	-
199	440260.93	2324828.61	Геодезический метод	0.1	-
200	440263.30	2324831.53	Геодезический метод	0.1	-
201	440265.45	2324835.79	Геодезический метод	0.1	-
202	440266.85	2324840.59	Геодезический метод	0.1	-
203	440268.15	2324846.52	Геодезический метод	0.1	-
204	440268.77	2324847.75	Геодезический метод	0.1	-

## 2. Сведения о характерных точках границ объекта

Обозначение характерных точек границ	Координаты, м		Метод определения координат характерной точки	Средняя квадратическая погрешность положения характерной точки (Mt), м	Описание обозначения точки на местности (при наличии)
	X	Y			
1	2	3	4	5	6
205	440270.67	2324851.54	Геодезический метод	0.1	-
206	440271.87	2324855.80	Геодезический метод	0.1	-
207	440272.69	2324860.21	Геодезический метод	0.1	-
208	440272.57	2324862.37	Геодезический метод	0.1	-
209	440272.71	2324864.06	Геодезический метод	0.1	-
210	440273.27	2324865.60	Геодезический метод	0.1	-
211	440273.55	2324866.01	Геодезический метод	0.1	-
212	440274.63	2324867.63	Геодезический метод	0.1	-
213	440276.33	2324869.84	Геодезический метод	0.1	-
214	440278.11	2324870.33	Геодезический метод	0.1	-
215	440280.15	2324870.53	Геодезический метод	0.1	-
216	440282.06	2324870.45	Геодезический метод	0.1	-
217	440284.27	2324869.72	Геодезический метод	0.1	-
218	440286.39	2324867.93	Геодезический метод	0.1	-
219	440288.04	2324865.53	Геодезический метод	0.1	-
220	440288.44	2324864.32	Геодезический метод	0.1	-
221	440289.29	2324861.78	Геодезический метод	0.1	-
222	440290.80	2324859.01	Геодезический метод	0.1	-
223	440291.72	2324857.76	Геодезический метод	0.1	-
224	440293.26	2324855.68	Геодезический метод	0.1	-
225	440296.04	2324851.44	Геодезический метод	0.1	-
226	440297.83	2324850.59	Геодезический метод	0.1	-
227	440298.76	2324850.43	Геодезический метод	0.1	-
228	440300.21	2324850.19	Геодезический метод	0.1	-
229	440301.12	2324849.90	Геодезический метод	0.1	-
230	440314.53	2324843.39	Геодезический метод	0.1	-

## 2. Сведения о характерных точках границ объекта

Обозначение характерных точек границ	Координаты, м		Метод определения координат характерной точки	Средняя квадратическая погрешность положения характерной точки (Mt), м	Описание обозначения точки на местности (при наличии)
	X	Y			
1	2	3	4	5	6
231	440319.86	2324840.79	Геодезический метод	0.1	-
232	440321.37	2324840.06	Геодезический метод	0.1	-
233	440322.22	2324839.65	Геодезический метод	0.1	-
234	440322.40	2324839.56	Геодезический метод	0.1	-
235	440325.57	2324838.02	Геодезический метод	0.1	-
236	440326.12	2324835.54	Геодезический метод	0.1	-
237	440327.19	2324832.21	Геодезический метод	0.1	-
238	440329.16	2324828.81	Геодезический метод	0.1	-
239	440329.27	2324828.71	Геодезический метод	0.1	-
240	440331.14	2324827.31	Геодезический метод	0.1	-
241	440333.70	2324826.14	Геодезический метод	0.1	-
242	440337.03	2324825.01	Геодезический метод	0.1	-
243	440339.55	2324824.91	Геодезический метод	0.1	-
244	440341.89	2324825.23	Геодезический метод	0.1	-
245	440344.43	2324825.62	Геодезический метод	0.1	-
246	440345.50	2324825.63	Геодезический метод	0.1	-
247	440346.70	2324825.64	Геодезический метод	0.1	-
248	440347.38	2324825.65	Геодезический метод	0.1	-
249	440351.22	2324825.55	Геодезический метод	0.1	-
250	440368.89	2324816.95	Геодезический метод	0.1	-
251	440369.30	2324816.72	Геодезический метод	0.1	-
252	440370.19	2324816.24	Геодезический метод	0.1	-
253	440373.96	2324814.50	Геодезический метод	0.1	-
254	440375.29	2324813.87	Геодезический метод	0.1	-
255	440379.09	2324812.03	Геодезический метод	0.1	-
256	440384.85	2324810.36	Геодезический метод	0.1	-

## 2. Сведения о характерных точках границ объекта

Обозначение характерных точек границ	Координаты, м		Метод определения координат характерной точки	Средняя квадратическая погрешность положения характерной точки (Mt), м	Описание обозначения точки на местности (при наличии)
	X	Y			
1	2	3	4	5	6
257	440388.42	2324810.22	Геодезический метод	0.1	-
258	440393.27	2324810.63	Геодезический метод	0.1	-
259	440397.39	2324811.46	Геодезический метод	0.1	-
260	440401.19	2324812.79	Геодезический метод	0.1	-
261	440401.56	2324813.00	Геодезический метод	0.1	-
262	440402.16	2324813.23	Геодезический метод	0.1	-
263	440402.78	2324813.48	Геодезический метод	0.1	-
264	440404.00	2324813.96	Геодезический метод	0.1	-
265	440405.57	2324814.58	Геодезический метод	0.1	-
266	440406.71	2324815.03	Геодезический метод	0.1	-
1	440407.67	2324815.39	Геодезический метод	0.1	-
267	439188.99	2325065.34	Геодезический метод	0.1	-
268	439188.79	2325064.03	Геодезический метод	0.1	-
269	439211.06	2325060.66	Геодезический метод	0.1	-
270	439220.91	2325059.02	Геодезический метод	0.1	-
271	439280.73	2325048.75	Геодезический метод	0.1	-
272	439405.04	2325027.64	Геодезический метод	0.1	-
273	439366.02	2325051.60	Геодезический метод	0.1	-
274	439255.11	2325082.47	Геодезический метод	0.1	-
275	439241.32	2325080.86	Геодезический метод	0.1	-
276	439212.47	2325072.85	Геодезический метод	0.1	-
277	439199.40	2325072.54	Геодезический метод	0.1	-
278	439198.01	2325072.50	Геодезический метод	0.1	-
279	439196.65	2325072.47	Геодезический метод	0.1	-
267	439188.99	2325065.34	Геодезический метод	0.1	-
280	439431.36	2324937.54	Геодезический метод	0.1	-

## 2. Сведения о характерных точках границ объекта

Обозначение характерных точек границ	Координаты, м		Метод определения координат характерной точки	Средняя квадратическая погрешность положения характерной точки (Mt), м	Описание обозначения точки на местности (при наличии)
	X	Y			
1	2	3	4	5	6
281	439412.15	2324939.09	Геодезический метод	0.1	-
282	439413.23	2324948.36	Геодезический метод	0.1	-
283	439395.36	2324950.13	Геодезический метод	0.1	-
284	439396.56	2324964.25	Геодезический метод	0.1	-
285	439375.54	2324966.71	Геодезический метод	0.1	-
286	439301.07	2324979.09	Геодезический метод	0.1	-
287	439296.63	2324990.63	Геодезический метод	0.1	-
288	439271.07	2324996.14	Геодезический метод	0.1	-
289	439279.03	2325030.85	Геодезический метод	0.1	-
290	439212.49	2325041.98	Геодезический метод	0.1	-
291	439206.95	2325042.91	Геодезический метод	0.1	-
292	439186.03	2325046.45	Геодезический метод	0.1	-
293	439179.64	2325005.62	Геодезический метод	0.1	-
294	439338.44	2324956.38	Геодезический метод	0.1	-
295	439411.02	2324933.87	Геодезический метод	0.1	-
296	439421.21	2324932.97	Геодезический метод	0.1	-
297	439463.11	2324929.27	Геодезический метод	0.1	-
298	439447.45	2324934.88	Геодезический метод	0.1	-
280	439431.36	2324937.54	Геодезический метод	0.1	-
299	439650.45	2324902.78	Геодезический метод	0.1	-
300	439611.88	2324914.16	Геодезический метод	0.1	-
301	439589.62	2324918.72	Геодезический метод	0.1	-
302	439552.19	2324930.31	Геодезический метод	0.1	-
303	439532.00	2324934.17	Геодезический метод	0.1	-
304	439512.34	2324937.90	Геодезический метод	0.1	-
305	439480.83	2324940.26	Геодезический метод	0.1	-

## 2. Сведения о характерных точках границ объекта

Обозначение характерных точек границ	Координаты, м		Метод определения координат характерной точки	Средняя квадратическая погрешность положения характерной точки (Mt), м	Описание обозначения точки на местности (при наличии)
	X	Y			
1	2	3	4	5	6
306	439479.94	2324928.39	Геодезический метод	0.1	-
307	439487.92	2324927.78	Геодезический метод	0.1	-
308	439509.55	2324926.13	Геодезический метод	0.1	-
309	439560.31	2324900.04	Геодезический метод	0.1	-
310	439561.48	2324899.43	Геодезический метод	0.1	-
311	439563.31	2324898.49	Геодезический метод	0.1	-
312	439570.82	2324894.63	Геодезический метод	0.1	-
313	439572.16	2324893.70	Геодезический метод	0.1	-
314	439575.72	2324890.44	Геодезический метод	0.1	-
315	439578.98	2324886.99	Геодезический метод	0.1	-
316	439583.24	2324884.34	Геодезический метод	0.1	-
317	439586.65	2324883.07	Геодезический метод	0.1	-
318	439589.87	2324882.38	Геодезический метод	0.1	-
319	439593.04	2324881.09	Геодезический метод	0.1	-
320	439594.43	2324880.52	Геодезический метод	0.1	-
321	439599.55	2324878.02	Геодезический метод	0.1	-
322	439603.23	2324876.43	Геодезический метод	0.1	-
323	439607.95	2324874.59	Геодезический метод	0.1	-
324	439608.48	2324874.46	Геодезический метод	0.1	-
325	439612.28	2324873.49	Геодезический метод	0.1	-
326	439615.01	2324872.97	Геодезический метод	0.1	-
327	439617.19	2324873.39	Геодезический метод	0.1	-
328	439619.25	2324874.17	Геодезический метод	0.1	-
329	439621.11	2324875.11	Геодезический метод	0.1	-
330	439622.62	2324876.18	Геодезический метод	0.1	-
331	439623.34	2324876.94	Геодезический метод	0.1	-



## 2. Сведения о характерных точках границ объекта

Обозначение характерных точек границ	Координаты, м		Метод определения координат характерной точки	Средняя квадратическая погрешность положения характерной точки (Mt), м	Описание обозначения точки на местности (при наличии)
	X	Y			
1	2	3	4	5	6
332	439623.18	2324878.34	Геодезический метод	0.1	-
333	439622.85	2324879.20	Геодезический метод	0.1	-
334	439623.15	2324879.98	Геодезический метод	0.1	-
335	439624.02	2324880.64	Геодезический метод	0.1	-
336	439626.08	2324881.43	Геодезический метод	0.1	-
337	439628.01	2324882.06	Геодезический метод	0.1	-
338	439630.18	2324881.92	Геодезический метод	0.1	-
339	439632.43	2324881.94	Геодезический метод	0.1	-
340	439634.21	2324882.50	Геодезический метод	0.1	-
341	439635.56	2324883.17	Геодезический метод	0.1	-
342	439636.36	2324884.05	Геодезический метод	0.1	-
343	439637.53	2324885.42	Геодезический метод	0.1	-
344	439639.58	2324885.64	Геодезический метод	0.1	-
345	439642.80	2324885.39	Геодезический метод	0.1	-
346	439644.95	2324884.14	Геодезический метод	0.1	-
299	439650.45	2324902.78	Геодезический метод	0.1	-
347	439957.67	2325250.04	Геодезический метод	0.1	-
348	439779.56	2325638.82	Геодезический метод	0.1	-
349	439692.64	2325583.90	Геодезический метод	0.1	-
350	439711.20	2325557.01	Геодезический метод	0.1	-
351	439737.36	2325514.55	Геодезический метод	0.1	-
352	439761.72	2325451.45	Геодезический метод	0.1	-
353	439772.18	2325365.74	Геодезический метод	0.1	-
354	439836.59	2325272.29	Геодезический метод	0.1	-
355	439863.00	2325202.91	Геодезический метод	0.1	-
356	439858.55	2325151.93	Геодезический метод	0.1	-

## 2. Сведения о характерных точках границ объекта

Обозначение характерных точек границ	Координаты, м		Метод определения координат характерной точки	Средняя квадратическая погрешность положения характерной точки (Mt), м	Описание обозначения точки на местности (при наличии)
	X	Y			
1	2	3	4	5	6
357	439857.81	2325143.49	Геодезический метод	0.1	-
358	439857.72	2325142.45	Геодезический метод	0.1	-
359	439888.05	2325144.39	Геодезический метод	0.1	-
360	439889.95	2325102.65	Геодезический метод	0.1	-
361	440027.58	2325088.53	Геодезический метод	0.1	-
362	440029.26	2325107.80	Геодезический метод	0.1	-
363	440049.16	2325106.27	Геодезический метод	0.1	-
364	440053.54	2325108.20	Геодезический метод	0.1	-
365	440051.17	2325113.60	Геодезический метод	0.1	-
366	439994.77	2325180.23	Геодезический метод	0.1	-
367	439968.39	2325229.87	Геодезический метод	0.1	-
347	439957.67	2325250.04	Геодезический метод	0.1	-
368	439604.41	2325149.02	Геодезический метод	0.1	-
369	439602.35	2325125.36	Геодезический метод	0.1	-
370	439673.08	2325116.29	Геодезический метод	0.1	-
371	439722.25	2325118.41	Геодезический метод	0.1	-
372	439784.12	2325125.85	Геодезический метод	0.1	-
373	439804.68	2325139.05	Геодезический метод	0.1	-
374	439622.04	2325148.02	Геодезический метод	0.1	-
368	439604.41	2325149.02	Геодезический метод	0.1	-
375	438787.33	2327556.82	Геодезический метод	0.1	-
376	438775.63	2327551.23	Геодезический метод	0.1	-
377	438770.59	2327550.16	Геодезический метод	0.1	-
378	438772.51	2327543.59	Геодезический метод	0.1	-
379	438774.13	2327538.06	Геодезический метод	0.1	-
380	438776.58	2327529.69	Геодезический метод	0.1	-

2. Сведения о характерных точках границ объекта					
Обозначение характерных точек границ	Координаты, м		Метод определения координат характерной точки	Средняя квадратическая погрешность положения характерной точки (Mt), м	Описание обозначения точки на местности (при наличии)
	X	Y			
1	2	3	4	5	6
381	438762.65	2327525.62	Геодезический метод	0.1	-
382	438760.58	2327532.67	Геодезический метод	0.1	-
383	438758.58	2327539.51	Геодезический метод	0.1	-
384	438756.20	2327547.62	Геодезический метод	0.1	-
385	438741.50	2327546.33	Геодезический метод	0.1	-
386	438729.82	2327547.33	Геодезический метод	0.1	-
387	438712.38	2327551.10	Геодезический метод	0.1	-
388	438676.20	2327567.17	Геодезический метод	0.1	-
389	438661.57	2327571.87	Геодезический метод	0.1	-
390	438660.76	2327546.44	Геодезический метод	0.1	-
391	438661.42	2327516.07	Геодезический метод	0.1	-
392	438661.61	2327507.34	Геодезический метод	0.1	-
393	438671.82	2327507.73	Геодезический метод	0.1	-
394	438691.64	2327510.48	Геодезический метод	0.1	-
395	438720.62	2327513.73	Геодезический метод	0.1	-
396	438739.27	2327515.51	Геодезический метод	0.1	-
397	438746.16	2327516.85	Геодезический метод	0.1	-
398	438770.45	2327518.51	Геодезический метод	0.1	-
399	438800.38	2327522.13	Геодезический метод	0.1	-
400	438824.44	2327530.59	Геодезический метод	0.1	-
401	438823.15	2327545.12	Геодезический метод	0.1	-
402	438820.15	2327578.97	Геодезический метод	0.1	-
403	438814.53	2327576.34	Геодезический метод	0.1	-
375	438787.33	2327556.82	Геодезический метод	0.1	-
404	438698.57	2327657.19	Геодезический метод	0.1	-
405	438684.32	2327660.09	Геодезический метод	0.1	-

## 2. Сведения о характерных точках границ объекта

Обозначение характерных точек границ	Координаты, м		Метод определения координат характерной точки	Средняя квадратическая погрешность положения характерной точки (Mt), м	Описание обозначения точки на местности (при наличии)
	X	Y			
1	2	3	4	5	6
406	438679.92	2327644.84	Геодезический метод	0.1	-
407	438686.40	2327643.67	Геодезический метод	0.1	-
408	438689.36	2327634.75	Геодезический метод	0.1	-
409	438681.12	2327628.69	Геодезический метод	0.1	-
410	438640.31	2327624.06	Геодезический метод	0.1	-
411	438640.77	2327607.41	Геодезический метод	0.1	-
412	438646.93	2327610.08	Геодезический метод	0.1	-
413	438672.81	2327607.63	Геодезический метод	0.1	-
414	438679.89	2327602.49	Геодезический метод	0.1	-
415	438684.68	2327602.08	Геодезический метод	0.1	-
416	438694.02	2327614.81	Геодезический метод	0.1	-
417	438716.89	2327611.21	Геодезический метод	0.1	-
418	438743.24	2327613.00	Геодезический метод	0.1	-
419	438760.60	2327617.59	Геодезический метод	0.1	-
420	438806.49	2327604.54	Геодезический метод	0.1	-
421	438807.00	2327602.41	Геодезический метод	0.1	-
422	438823.79	2327606.19	Геодезический метод	0.1	-
423	438841.80	2327610.67	Геодезический метод	0.1	-
424	438856.09	2327612.01	Геодезический метод	0.1	-
425	438847.69	2327644.78	Геодезический метод	0.1	-
426	438847.07	2327647.19	Геодезический метод	0.1	-
427	438846.86	2327647.20	Геодезический метод	0.1	-
428	438834.17	2327646.26	Геодезический метод	0.1	-
429	438817.02	2327647.63	Геодезический метод	0.1	-
430	438803.37	2327648.51	Геодезический метод	0.1	-
431	438792.96	2327648.93	Геодезический метод	0.1	-

## 2. Сведения о характерных точках границ объекта

Обозначение характерных точек границ	Координаты, м		Метод определения координат характерной точки	Средняя квадратическая погрешность положения характерной точки (Mt), м	Описание обозначения точки на местности (при наличии)
	X	Y			
1	2	3	4	5	6
432	438769.44	2327650.45	Геодезический метод	0.1	-
433	438740.34	2327651.40	Геодезический метод	0.1	-
434	438733.53	2327652.24	Геодезический метод	0.1	-
435	438702.36	2327656.03	Геодезический метод	0.1	-
404	438698.57	2327657.19	Геодезический метод	0.1	-
436	436230.05	2326674.39	Геодезический метод	0.1	-
437	436198.31	2326669.32	Геодезический метод	0.1	-
438	436214.22	2326597.07	Геодезический метод	0.1	-
439	436219.63	2326598.26	Геодезический метод	0.1	-
440	436230.80	2326642.35	Геодезический метод	0.1	-
436	436230.05	2326674.39	Геодезический метод	0.1	-
441	439846.16	2326502.67	Геодезический метод	0.1	-
442	439808.27	2326638.19	Геодезический метод	0.1	-
443	439790.63	2326701.28	Геодезический метод	0.1	-
444	439796.46	2326702.73	Геодезический метод	0.1	-
445	439780.41	2326773.11	Геодезический метод	0.1	-
446	439762.16	2326865.61	Геодезический метод	0.1	-
447	439762.07	2326866.16	Геодезический метод	0.1	-
448	439750.47	2326936.48	Геодезический метод	0.1	-
449	439722.59	2327120.29	Геодезический метод	0.1	-
450	439709.70	2327206.75	Геодезический метод	0.1	-
451	439673.65	2327447.48	Геодезический метод	0.1	-
452	439663.03	2327518.34	Геодезический метод	0.1	-
453	439644.87	2327607.99	Геодезический метод	0.1	-
454	439636.54	2327619.40	Геодезический метод	0.1	-
455	439632.35	2327622.22	Геодезический метод	0.1	-

2. Сведения о характерных точках границ объекта					
Обозначение характерных точек границ	Координаты, м		Метод определения координат характерной точки	Средняя квадратическая погрешность положения характерной точки (Mt), м	Описание обозначения точки на местности (при наличии)
	X	Y			
1	2	3	4	5	6
456	439602.24	2327623.77	Геодезический метод	0.1	-
457	439531.30	2327626.49	Геодезический метод	0.1	-
458	439487.08	2327630.02	Геодезический метод	0.1	-
459	439471.22	2327633.18	Геодезический метод	0.1	-
460	439422.10	2327638.92	Геодезический метод	0.1	-
461	439400.30	2327640.83	Геодезический метод	0.1	-
462	439374.96	2327643.98	Геодезический метод	0.1	-
463	439355.12	2327644.38	Геодезический метод	0.1	-
464	439355.83	2327639.54	Геодезический метод	0.1	-
465	439361.06	2327604.09	Геодезический метод	0.1	-
466	439355.66	2327565.71	Геодезический метод	0.1	-
467	439327.86	2327562.45	Геодезический метод	0.1	-
468	439311.47	2327560.53	Геодезический метод	0.1	-
469	439247.23	2327540.00	Геодезический метод	0.1	-
470	439217.57	2327537.75	Геодезический метод	0.1	-
471	439119.53	2327530.29	Геодезический метод	0.1	-
472	439079.36	2327524.99	Геодезический метод	0.1	-
473	438920.23	2327504.00	Геодезический метод	0.1	-
474	438919.87	2327419.95	Геодезический метод	0.1	-
475	438903.17	2327415.95	Геодезический метод	0.1	-
476	438847.41	2327417.17	Геодезический метод	0.1	-
477	438778.55	2327415.23	Геодезический метод	0.1	-
478	438748.25	2327413.09	Геодезический метод	0.1	-
479	438484.80	2327406.23	Геодезический метод	0.1	-
480	438439.81	2327418.10	Геодезический метод	0.1	-
481	438434.27	2327420.50	Геодезический метод	0.1	-

## 2. Сведения о характерных точках границ объекта

Обозначение характерных точек границ	Координаты, м		Метод определения координат характерной точки	Средняя квадратическая погрешность положения характерной точки (Mt), м	Описание обозначения точки на местности (при наличии)
	X	Y			
1	2	3	4	5	6
482	438402.11	2327427.57	Геодезический метод	0.1	-
483	438196.32	2327465.18	Геодезический метод	0.1	-
484	438125.75	2327467.82	Геодезический метод	0.1	-
485	438119.75	2327466.12	Геодезический метод	0.1	-
486	438100.72	2327465.26	Геодезический метод	0.1	-
487	438089.93	2327466.17	Геодезический метод	0.1	-
488	438057.63	2327474.49	Геодезический метод	0.1	-
489	438039.04	2327521.61	Геодезический метод	0.1	-
490	438038.68	2327521.62	Геодезический метод	0.1	-
491	438038.75	2327522.33	Геодезический метод	0.1	-
492	438037.21	2327552.20	Геодезический метод	0.1	-
493	438036.96	2327552.23	Геодезический метод	0.1	-
494	438037.11	2327554.09	Геодезический метод	0.1	-
495	438039.72	2327586.62	Геодезический метод	0.1	-
496	438039.93	2327589.26	Геодезический метод	0.1	-
497	438002.51	2327583.29	Геодезический метод	0.1	-
498	437865.26	2327563.52	Геодезический метод	0.1	-
499	437863.08	2327560.87	Геодезический метод	0.1	-
500	437856.59	2327560.12	Геодезический метод	0.1	-
501	437855.22	2327562.32	Геодезический метод	0.1	-
502	437712.92	2327541.87	Геодезический метод	0.1	-
503	437672.94	2327539.35	Геодезический метод	0.1	-
504	437653.76	2327541.34	Геодезический метод	0.1	-
505	437633.95	2327546.28	Геодезический метод	0.1	-
506	437601.26	2327557.07	Геодезический метод	0.1	-
507	437559.02	2327572.52	Геодезический метод	0.1	-

## 2. Сведения о характерных точках границ объекта

Обозначение характерных точек границ	Координаты, м		Метод определения координат характерной точки	Средняя квадратическая погрешность положения характерной точки (Mt), м	Описание обозначения точки на местности (при наличии)
	X	Y			
1	2	3	4	5	6
508	437543.61	2327579.44	Геодезический метод	0.1	-
509	437539.63	2327566.67	Геодезический метод	0.1	-
510	437538.90	2327563.20	Геодезический метод	0.1	-
511	437537.87	2327562.58	Геодезический метод	0.1	-
512	437536.40	2327556.26	Геодезический метод	0.1	-
513	437529.73	2327539.00	Геодезический метод	0.1	-
514	437526.59	2327530.89	Геодезический метод	0.1	-
515	437509.98	2327534.73	Геодезический метод	0.1	-
516	437505.32	2327535.67	Геодезический метод	0.1	-
517	437497.06	2327538.54	Геодезический метод	0.1	-
518	437403.82	2327561.92	Геодезический метод	0.1	-
519	437400.58	2327562.92	Геодезический метод	0.1	-
520	437393.71	2327564.71	Геодезический метод	0.1	-
521	437391.90	2327564.67	Геодезический метод	0.1	-
522	437352.41	2327575.74	Геодезический метод	0.1	-
523	437332.67	2327586.49	Геодезический метод	0.1	-
524	437290.10	2327608.37	Геодезический метод	0.1	-
525	437281.36	2327613.10	Геодезический метод	0.1	-
526	437211.78	2327639.85	Геодезический метод	0.1	-
527	437173.56	2327649.87	Геодезический метод	0.1	-
528	437006.06	2327654.91	Геодезический метод	0.1	-
529	437001.13	2327655.16	Геодезический метод	0.1	-
530	436886.55	2327658.61	Геодезический метод	0.1	-
531	436809.27	2327668.87	Геодезический метод	0.1	-
532	436723.22	2327680.30	Геодезический метод	0.1	-
533	436703.32	2327682.41	Геодезический метод	0.1	-



## 2. Сведения о характерных точках границ объекта

Обозначение характерных точек границ	Координаты, м		Метод определения координат характерной точки	Средняя квадратическая погрешность положения характерной точки (Mt), м	Описание обозначения точки на местности (при наличии)
	X	Y			
1	2	3	4	5	6
534	436617.11	2327685.29	Геодезический метод	0.1	-
535	436618.21	2327718.11	Геодезический метод	0.1	-
536	436621.53	2327756.88	Геодезический метод	0.1	-
537	436622.79	2327771.55	Геодезический метод	0.1	-
538	436583.58	2327774.07	Геодезический метод	0.1	-
539	436505.16	2327780.78	Геодезический метод	0.1	-
540	436504.92	2327778.22	Геодезический метод	0.1	-
541	436490.37	2327625.61	Геодезический метод	0.1	-
542	436546.55	2327619.96	Геодезический метод	0.1	-
543	436554.06	2327613.48	Геодезический метод	0.1	-
544	436562.34	2327457.43	Геодезический метод	0.1	-
545	436576.28	2327194.77	Геодезический метод	0.1	-
546	436583.37	2327061.30	Геодезический метод	0.1	-
547	436587.26	2326987.98	Геодезический метод	0.1	-
548	436544.02	2326985.69	Геодезический метод	0.1	-
549	436517.75	2326984.29	Геодезический метод	0.1	-
550	436487.68	2326982.17	Геодезический метод	0.1	-
551	436464.80	2326978.94	Геодезический метод	0.1	-
552	436396.97	2326967.03	Геодезический метод	0.1	-
553	436410.65	2326967.33	Геодезический метод	0.1	-
554	436413.29	2326914.57	Геодезический метод	0.1	-
555	436332.98	2326902.31	Геодезический метод	0.1	-
556	436338.33	2326867.26	Геодезический метод	0.1	-
557	436343.65	2326832.43	Геодезический метод	0.1	-
558	436324.80	2326829.55	Геодезический метод	0.1	-
559	436300.65	2326827.09	Геодезический метод	0.1	-

## 2. Сведения о характерных точках границ объекта

Обозначение характерных точек границ	Координаты, м		Метод определения координат характерной точки	Средняя квадратическая погрешность положения характерной точки (Mt), м	Описание обозначения точки на местности (при наличии)
	X	Y			
1	2	3	4	5	6
560	436289.37	2326804.28	Геодезический метод	0.1	-
561	436281.42	2326788.21	Геодезический метод	0.1	-
562	436351.05	2326753.77	Геодезический метод	0.1	-
563	436372.94	2326741.83	Геодезический метод	0.1	-
564	436374.35	2326741.07	Геодезический метод	0.1	-
565	436413.13	2326719.92	Геодезический метод	0.1	-
566	436458.69	2326695.08	Геодезический метод	0.1	-
567	436477.34	2326684.91	Геодезический метод	0.1	-
568	436503.85	2326670.46	Геодезический метод	0.1	-
569	436500.90	2326665.09	Геодезический метод	0.1	-
570	436460.78	2326592.16	Геодезический метод	0.1	-
571	436439.72	2326553.88	Геодезический метод	0.1	-
572	436428.98	2326534.35	Геодезический метод	0.1	-
573	436408.77	2326497.62	Геодезический метод	0.1	-
574	436339.80	2326488.46	Геодезический метод	0.1	-
575	436342.28	2326469.75	Геодезический метод	0.1	-
576	436351.05	2326428.43	Геодезический метод	0.1	-
577	436354.43	2326412.50	Геодезический метод	0.1	-
578	436359.42	2326386.80	Геодезический метод	0.1	-
579	436370.61	2326333.44	Геодезический метод	0.1	-
580	436376.42	2326314.86	Геодезический метод	0.1	-
581	436354.07	2326307.17	Геодезический метод	0.1	-
582	436356.60	2326302.74	Геодезический метод	0.1	-
583	436333.19	2326300.46	Геодезический метод	0.1	-
584	436324.00	2326299.56	Геодезический метод	0.1	-
585	436307.49	2326297.95	Геодезический метод	0.1	-

## 2. Сведения о характерных точках границ объекта

Обозначение характерных точек границ	Координаты, м		Метод определения координат характерной точки	Средняя квадратическая погрешность положения характерной точки (Mt), м	Описание обозначения точки на местности (при наличии)
	X	Y			
1	2	3	4	5	6
586	436307.22	2326290.55	Геодезический метод	0.1	-
587	436295.34	2326290.12	Геодезический метод	0.1	-
588	436291.49	2326287.48	Геодезический метод	0.1	-
589	436284.19	2326287.11	Геодезический метод	0.1	-
590	436276.44	2326286.72	Геодезический метод	0.1	-
591	436269.78	2326286.38	Геодезический метод	0.1	-
592	436271.21	2326265.58	Геодезический метод	0.1	-
593	436379.20	2326239.37	Геодезический метод	0.1	-
594	436446.21	2326227.93	Геодезический метод	0.1	-
595	436478.47	2326222.98	Геодезический метод	0.1	-
596	436651.14	2326196.47	Геодезический метод	0.1	-
597	436654.21	2326196.00	Геодезический метод	0.1	-
598	436653.47	2326383.40	Геодезический метод	0.1	-
599	436652.94	2326520.69	Геодезический метод	0.1	-
600	436784.66	2326520.50	Геодезический метод	0.1	-
601	436789.98	2326605.21	Геодезический метод	0.1	-
602	436796.13	2326703.22	Геодезический метод	0.1	-
603	436651.23	2326709.47	Геодезический метод	0.1	-
604	436653.25	2326762.84	Геодезический метод	0.1	-
605	436656.45	2326847.32	Геодезический метод	0.1	-
606	436660.43	2326952.31	Геодезический метод	0.1	-
607	436661.93	2326991.95	Геодезический метод	0.1	-
608	436675.37	2327346.96	Геодезический метод	0.1	-
609	436712.87	2327369.34	Геодезический метод	0.1	-
610	436714.26	2327373.08	Геодезический метод	0.1	-
611	436694.40	2327380.45	Геодезический метод	0.1	-

2. Сведения о характерных точках границ объекта					
Обозначение характерных точек границ	Координаты, м		Метод определения координат характерной точки	Средняя квадратическая погрешность положения характерной точки (Mt), м	Описание обозначения точки на местности (при наличии)
	X	Y			
1	2	3	4	5	6
612	436707.68	2327454.56	Геодезический метод	0.1	-
613	436711.28	2327474.66	Геодезический метод	0.1	-
614	436734.78	2327605.83	Геодезический метод	0.1	-
615	436737.98	2327623.72	Геодезический метод	0.1	-
616	436794.43	2327630.05	Геодезический метод	0.1	-
617	436809.27	2327629.60	Геодезический метод	0.1	-
618	437168.38	2327618.80	Геодезический метод	0.1	-
619	437221.67	2327608.88	Геодезический метод	0.1	-
620	437328.82	2327556.83	Геодезический метод	0.1	-
621	437460.87	2327505.66	Геодезический метод	0.1	-
622	437408.75	2327467.98	Геодезический метод	0.1	-
623	437237.53	2327344.18	Геодезический метод	0.1	-
624	437163.50	2327376.51	Геодезический метод	0.1	-
625	437015.32	2327261.36	Геодезический метод	0.1	-
626	436994.65	2327269.03	Геодезический метод	0.1	-
627	436992.91	2327267.54	Геодезический метод	0.1	-
628	436979.33	2327255.95	Геодезический метод	0.1	-
629	436880.20	2327171.33	Геодезический метод	0.1	-
630	436852.25	2327134.63	Геодезический метод	0.1	-
631	436854.67	2327111.88	Геодезический метод	0.1	-
632	436869.70	2327096.18	Геодезический метод	0.1	-
633	436907.08	2327064.58	Геодезический метод	0.1	-
634	436926.39	2327011.44	Геодезический метод	0.1	-
635	436922.55	2326994.74	Геодезический метод	0.1	-
636	436929.76	2326933.78	Геодезический метод	0.1	-
637	436935.16	2326894.60	Геодезический метод	0.1	-

## 2. Сведения о характерных точках границ объекта

Обозначение характерных точек границ	Координаты, м		Метод определения координат характерной точки	Средняя квадратическая погрешность положения характерной точки (Mt), м	Описание обозначения точки на местности (при наличии)
	X	Y			
1	2	3	4	5	6
638	436953.92	2326868.08	Геодезический метод	0.1	-
639	436975.14	2326866.88	Геодезический метод	0.1	-
640	437023.12	2326881.90	Геодезический метод	0.1	-
641	437052.25	2326873.91	Геодезический метод	0.1	-
642	437070.08	2326852.28	Геодезический метод	0.1	-
643	437109.89	2326849.92	Геодезический метод	0.1	-
644	437143.93	2326864.51	Геодезический метод	0.1	-
645	437196.36	2326906.38	Геодезический метод	0.1	-
646	437224.84	2326926.26	Геодезический метод	0.1	-
647	437287.51	2326974.87	Геодезический метод	0.1	-
648	437414.59	2327065.63	Геодезический метод	0.1	-
649	437430.11	2327076.71	Геодезический метод	0.1	-
650	437449.14	2327090.30	Геодезический метод	0.1	-
651	437412.11	2327436.57	Геодезический метод	0.1	-
652	437538.89	2327509.22	Геодезический метод	0.1	-
653	437568.31	2327557.74	Геодезический метод	0.1	-
654	437652.10	2327528.19	Геодезический метод	0.1	-
655	437823.93	2327549.50	Геодезический метод	0.1	-
656	437996.92	2327570.95	Геодезический метод	0.1	-
657	438009.92	2327480.89	Геодезический метод	0.1	-
658	438063.93	2327385.65	Геодезический метод	0.1	-
659	438115.76	2327228.67	Геодезический метод	0.1	-
660	438134.14	2327036.43	Геодезический метод	0.1	-
661	438163.45	2327031.76	Геодезический метод	0.1	-
662	438209.49	2327034.41	Геодезический метод	0.1	-
663	438300.32	2326981.75	Геодезический метод	0.1	-

## 2. Сведения о характерных точках границ объекта

Обозначение характерных точек границ	Координаты, м		Метод определения координат характерной точки	Средняя квадратическая погрешность положения характерной точки (Mt), м	Описание обозначения точки на местности (при наличии)
	X	Y			
1	2	3	4	5	6
664	438454.98	2327361.33	Геодезический метод	0.1	-
665	438919.28	2327375.88	Геодезический метод	0.1	-
666	439018.72	2327424.36	Геодезический метод	0.1	-
667	439103.87	2327470.98	Геодезический метод	0.1	-
668	439197.80	2327485.95	Геодезический метод	0.1	-
669	439205.55	2327487.19	Геодезический метод	0.1	-
670	439214.24	2327488.57	Геодезический метод	0.1	-
671	439429.27	2327522.85	Геодезический метод	0.1	-
672	439541.19	2327582.13	Геодезический метод	0.1	-
673	439790.14	2326637.10	Геодезический метод	0.1	-
674	439822.35	2326514.84	Геодезический метод	0.1	-
675	439623.02	2326462.49	Геодезический метод	0.1	-
676	439439.63	2326339.39	Геодезический метод	0.1	-
677	439372.21	2326263.97	Геодезический метод	0.1	-
678	439362.67	2326253.30	Геодезический метод	0.1	-
679	439348.43	2326237.37	Геодезический метод	0.1	-
680	439349.00	2326235.56	Геодезический метод	0.1	-
681	439364.67	2326245.02	Геодезический метод	0.1	-
682	439373.30	2326253.47	Геодезический метод	0.1	-
683	439384.02	2326263.96	Геодезический метод	0.1	-
684	439423.36	2326302.49	Геодезический метод	0.1	-
685	439542.03	2326390.21	Геодезический метод	0.1	-
686	439572.65	2326418.71	Геодезический метод	0.1	-
687	439621.71	2326443.82	Геодезический метод	0.1	-
688	439632.24	2326446.32	Геодезический метод	0.1	-
689	439727.06	2326475.94	Геодезический метод	0.1	-

## 2. Сведения о характерных точках границ объекта

Обозначение характерных точек границ	Координаты, м		Метод определения координат характерной точки	Средняя квадратическая погрешность положения характерной точки (Mt), м	Описание обозначения точки на местности (при наличии)
	X	Y			
1	2	3	4	5	6
690	439744.27	2326485.76	Геодезический метод	0.1	-
691	439765.77	2326498.04	Геодезический метод	0.1	-
692	439773.92	2326500.29	Геодезический метод	0.1	-
693	439836.67	2326500.04	Геодезический метод	0.1	-
694	439845.23	2326502.41	Геодезический метод	0.1	-
441	439846.16	2326502.67	Геодезический метод	0.1	-
695	437297.13	2327288.11	Геодезический метод	0.1	-
696	437273.45	2327269.80	Геодезический метод	0.1	-
697	437236.02	2327316.02	Геодезический метод	0.1	-
698	437223.78	2327304.64	Геодезический метод	0.1	-
699	437221.87	2327306.82	Геодезический метод	0.1	-
700	437218.86	2327304.57	Геодезический метод	0.1	-
701	437218.17	2327305.83	Геодезический метод	0.1	-
702	437212.51	2327312.35	Геодезический метод	0.1	-
703	437205.04	2327307.28	Геодезический метод	0.1	-
704	437163.64	2327365.50	Геодезический метод	0.1	-
705	437029.15	2327262.08	Геодезический метод	0.1	-
706	437078.66	2327185.19	Геодезический метод	0.1	-
707	437097.51	2327144.59	Геодезический метод	0.1	-
708	437088.10	2327135.68	Геодезический метод	0.1	-
709	437064.11	2327135.76	Геодезический метод	0.1	-
710	437042.72	2327128.69	Геодезический метод	0.1	-
711	436982.51	2327087.46	Геодезический метод	0.1	-
712	437006.29	2327015.92	Геодезический метод	0.1	-
713	437029.31	2327014.02	Геодезический метод	0.1	-
714	437054.93	2326985.48	Геодезический метод	0.1	-

## 2. Сведения о характерных точках границ объекта

Обозначение характерных точек границ	Координаты, м		Метод определения координат характерной точки	Средняя квадратическая погрешность положения характерной точки (Mt), м	Описание обозначения точки на местности (при наличии)
	X	Y			
1	2	3	4	5	6
715	437066.13	2326984.91	Геодезический метод	0.1	-
716	437110.73	2326923.10	Геодезический метод	0.1	-
717	437183.26	2327008.93	Геодезический метод	0.1	-
718	437207.73	2327004.09	Геодезический метод	0.1	-
719	437250.33	2326991.84	Геодезический метод	0.1	-
720	437260.85	2326990.43	Геодезический метод	0.1	-
721	437337.44	2327030.73	Геодезический метод	0.1	-
722	437430.17	2327100.75	Геодезический метод	0.1	-
723	437430.87	2327114.54	Геодезический метод	0.1	-
695	437297.13	2327288.11	Геодезический метод	0.1	-
724	436635.88	2326423.97	Геодезический метод	0.1	-
725	436641.37	2326521.99	Геодезический метод	0.1	-
726	436641.21	2326525.99	Геодезический метод	0.1	-
727	436639.47	2326529.56	Геодезический метод	0.1	-
728	436641.35	2326577.28	Геодезический метод	0.1	-
729	436638.20	2326581.15	Геодезический метод	0.1	-
730	436623.29	2326583.59	Геодезический метод	0.1	-
731	436571.04	2326591.13	Геодезический метод	0.1	-
732	436566.49	2326591.79	Геодезический метод	0.1	-
733	436556.60	2326593.21	Геодезический метод	0.1	-
734	436528.30	2326432.68	Геодезический метод	0.1	-
735	436527.69	2326429.58	Геодезический метод	0.1	-
736	436512.44	2326351.03	Геодезический метод	0.1	-
737	436506.72	2326321.58	Геодезический метод	0.1	-
738	436509.64	2326321.04	Геодезический метод	0.1	-
739	436517.93	2326318.56	Геодезический метод	0.1	-



## 2. Сведения о характерных точках границ объекта

Обозначение характерных точек границ	Координаты, м		Метод определения координат характерной точки	Средняя квадратическая погрешность положения характерной точки (Mt), м	Описание обозначения точки на местности (при наличии)
	X	Y			
1	2	3	4	5	6
740	436515.84	2326305.94	Геодезический метод	0.1	-
741	436509.15	2326263.42	Геодезический метод	0.1	-
742	436505.58	2326246.42	Геодезический метод	0.1	-
743	436570.49	2326235.49	Геодезический метод	0.1	-
744	436571.86	2326235.24	Геодезический метод	0.1	-
745	436582.38	2326233.33	Геодезический метод	0.1	-
746	436631.42	2326224.43	Геодезический метод	0.1	-
747	436632.20	2326239.32	Геодезический метод	0.1	-
748	436633.36	2326261.46	Геодезический метод	0.1	-
749	436633.63	2326266.49	Геодезический метод	0.1	-
750	436635.27	2326297.90	Геодезический метод	0.1	-
751	436625.30	2326299.84	Геодезический метод	0.1	-
752	436625.32	2326300.04	Геодезический метод	0.1	-
753	436627.93	2326329.39	Геодезический метод	0.1	-
754	436634.82	2326406.87	Геодезический метод	0.1	-
755	436635.09	2326410.03	Геодезический метод	0.1	-
724	436635.88	2326423.97	Геодезический метод	0.1	-
756	436519.43	2326730.96	Геодезический метод	0.1	-
757	436555.76	2326792.44	Геодезический метод	0.1	-
758	436396.90	2326873.44	Геодезический метод	0.1	-
759	436381.70	2326868.71	Геодезический метод	0.1	-
760	436377.72	2326865.45	Геодезический метод	0.1	-
761	436347.47	2326807.38	Геодезический метод	0.1	-
762	436340.21	2326793.44	Геодезический метод	0.1	-
763	436341.21	2326789.81	Геодезический метод	0.1	-
764	436342.54	2326789.28	Геодезический метод	0.1	-

2. Сведения о характерных точках границ объекта					
Обозначение характерных точек границ	Координаты, м		Метод определения координат характерной точки	Средняя квадратическая погрешность положения характерной точки (Mt), м	Описание обозначения точки на местности (при наличии)
	X	Y			
1	2	3	4	5	6
765	436343.98	2326788.70	Геодезический метод	0.1	-
766	436348.73	2326786.02	Геодезический метод	0.1	-
767	436351.12	2326781.53	Геодезический метод	0.1	-
768	436375.94	2326768.28	Геодезический метод	0.1	-
769	436401.13	2326754.82	Геодезический метод	0.1	-
770	436401.73	2326756.17	Геодезический метод	0.1	-
771	436403.06	2326755.49	Геодезический метод	0.1	-
772	436402.54	2326754.14	Геодезический метод	0.1	-
773	436501.75	2326701.03	Геодезический метод	0.1	-
756	436519.43	2326730.96	Геодезический метод	0.1	-
774	436359.96	2326255.50	Геодезический метод	0.1	-
775	436360.53	2326254.61	Геодезический метод	0.1	-
776	436362.17	2326254.46	Геодезический метод	0.1	-
777	436370.09	2326253.72	Геодезический метод	0.1	-
778	436374.36	2326254.31	Геодезический метод	0.1	-
779	436383.39	2326261.15	Геодезический метод	0.1	-
780	436385.58	2326267.89	Геодезический метод	0.1	-
781	436383.28	2326277.22	Геодезический метод	0.1	-
782	436374.82	2326284.99	Геодезический метод	0.1	-
783	436356.07	2326281.70	Геодезический метод	0.1	-
784	436355.05	2326263.12	Геодезический метод	0.1	-
774	436359.96	2326255.50	Геодезический метод	0.1	-
785	436692.94	2326674.61	Геодезический метод	0.1	-
786	436689.95	2326653.00	Геодезический метод	0.1	-
787	436747.50	2326646.62	Геодезический метод	0.1	-
788	436750.11	2326668.30	Геодезический метод	0.1	-

## 2. Сведения о характерных точках границ объекта

Обозначение характерных точек границ	Координаты, м		Метод определения координат характерной точки	Средняя квадратическая погрешность положения характерной точки (Mt), м	Описание обозначения точки на местности (при наличии)
	X	Y			
1	2	3	4	5	6
785	436692.94	2326674.61	Геодезический метод	0.1	-
789	439316.55	2325777.41	Геодезический метод	0.1	-
790	439314.82	2325794.17	Геодезический метод	0.1	-
791	439321.61	2325813.80	Геодезический метод	0.1	-
792	439316.34	2325823.79	Геодезический метод	0.1	-
793	439317.20	2325838.56	Геодезический метод	0.1	-
794	439301.26	2325843.17	Геодезический метод	0.1	-
795	439284.75	2325843.69	Геодезический метод	0.1	-
796	439259.77	2325842.77	Геодезический метод	0.1	-
797	439246.42	2325838.13	Геодезический метод	0.1	-
798	439228.45	2325822.57	Геодезический метод	0.1	-
799	439222.30	2325806.41	Геодезический метод	0.1	-
800	439203.69	2325716.41	Геодезический метод	0.1	-
801	439234.45	2325706.03	Геодезический метод	0.1	-
802	439247.76	2325703.84	Геодезический метод	0.1	-
803	439274.57	2325699.54	Геодезический метод	0.1	-
804	439292.69	2325699.88	Геодезический метод	0.1	-
805	439312.82	2325706.27	Геодезический метод	0.1	-
806	439323.33	2325715.11	Геодезический метод	0.1	-
807	439332.75	2325733.23	Геодезический метод	0.1	-
808	439338.16	2325739.21	Геодезический метод	0.1	-
809	439339.92	2325741.61	Геодезический метод	0.1	-
810	439340.67	2325743.99	Геодезический метод	0.1	-
811	439340.43	2325746.90	Геодезический метод	0.1	-
812	439338.90	2325749.72	Геодезический метод	0.1	-
813	439327.46	2325760.10	Геодезический метод	0.1	-

## 2. Сведения о характерных точках границ объекта

Обозначение характерных точек границ	Координаты, м		Метод определения координат характерной точки	Средняя квадратическая погрешность положения характерной точки (Mt), м	Описание обозначения точки на местности (при наличии)
	X	Y			
1	2	3	4	5	6
789	439316.55	2325777.41	Геодезический метод	0.1	-
814	439221.57	2325751.14	Геодезический метод	0.1	-
815	439223.76	2325732.71	Геодезический метод	0.1	-
816	439234.71	2325732.51	Геодезический метод	0.1	-
817	439254.72	2325713.23	Геодезический метод	0.1	-
818	439272.21	2325735.82	Геодезический метод	0.1	-
819	439297.08	2325714.89	Геодезический метод	0.1	-
820	439313.57	2325821.59	Геодезический метод	0.1	-
821	439258.31	2325821.19	Геодезический метод	0.1	-
822	439245.04	2325790.74	Геодезический метод	0.1	-
823	439262.77	2325783.58	Геодезический метод	0.1	-
824	439255.69	2325761.83	Геодезический метод	0.1	-
825	439227.27	2325764.40	Геодезический метод	0.1	-
826	439227.15	2325758.01	Геодезический метод	0.1	-
827	439219.73	2325758.62	Геодезический метод	0.1	-
828	439219.35	2325751.42	Геодезический метод	0.1	-
814	439221.57	2325751.14	Геодезический метод	0.1	-
829	439546.18	2328208.59	Геодезический метод	0.1	-
830	439534.81	2328270.81	Геодезический метод	0.1	-
831	439528.61	2328291.05	Геодезический метод	0.1	-
832	439520.18	2328290.68	Геодезический метод	0.1	-
833	439461.43	2328289.19	Геодезический метод	0.1	-
834	439381.04	2328282.09	Геодезический метод	0.1	-
835	439381.74	2328274.10	Геодезический метод	0.1	-
836	439376.82	2328273.66	Геодезический метод	0.1	-
837	439372.93	2328265.68	Геодезический метод	0.1	-

2. Сведения о характерных точках границ объекта					
Обозначение характерных точек границ	Координаты, м		Метод определения координат характерной точки	Средняя квадратическая погрешность положения характерной точки (Mt), м	Описание обозначения точки на местности (при наличии)
	X	Y			
1	2	3	4	5	6
838	439363.32	2328265.42	Геодезический метод	0.1	-
839	439357.46	2328266.79	Геодезический метод	0.1	-
840	439352.78	2328266.46	Геодезический метод	0.1	-
841	439341.76	2328265.38	Геодезический метод	0.1	-
842	439319.10	2328265.89	Геодезический метод	0.1	-
843	439318.08	2328265.81	Геодезический метод	0.1	-
844	439316.91	2328271.69	Геодезический метод	0.1	-
845	439316.21	2328275.22	Геодезический метод	0.1	-
846	439300.25	2328273.23	Геодезический метод	0.1	-
847	439236.28	2328272.56	Геодезический метод	0.1	-
848	438986.24	2328268.81	Геодезический метод	0.1	-
849	438878.82	2328266.58	Геодезический метод	0.1	-
850	438845.32	2328265.88	Геодезический метод	0.1	-
851	438730.78	2328265.57	Геодезический метод	0.1	-
852	438599.77	2328265.22	Геодезический метод	0.1	-
853	438598.83	2328265.22	Геодезический метод	0.1	-
854	438583.05	2328260.77	Геодезический метод	0.1	-
855	438567.27	2328256.10	Геодезический метод	0.1	-
856	438553.59	2328258.16	Геодезический метод	0.1	-
857	438543.52	2328262.49	Геодезический метод	0.1	-
858	438527.72	2328263.52	Геодезический метод	0.1	-
859	438485.59	2328268.66	Геодезический метод	0.1	-
860	438457.61	2328272.26	Геодезический метод	0.1	-
861	438236.65	2328298.02	Геодезический метод	0.1	-
862	438043.82	2328319.66	Геодезический метод	0.1	-
863	438039.20	2328278.52	Геодезический метод	0.1	-

## 2. Сведения о характерных точках границ объекта

Обозначение характерных точек границ	Координаты, м		Метод определения координат характерной точки	Средняя квадратическая погрешность положения характерной точки (Mt), м	Описание обозначения точки на местности (при наличии)
	X	Y			
1	2	3	4	5	6
864	438195.20	2328258.78	Геодезический метод	0.1	-
865	438306.32	2328241.90	Геодезический метод	0.1	-
866	438312.75	2328241.41	Геодезический метод	0.1	-
867	438332.69	2328238.89	Геодезический метод	0.1	-
868	438438.95	2328222.35	Геодезический метод	0.1	-
869	438683.09	2328197.05	Геодезический метод	0.1	-
870	438702.26	2328195.08	Геодезический метод	0.1	-
871	438725.91	2328192.64	Геодезический метод	0.1	-
872	438733.38	2328191.87	Геодезический метод	0.1	-
873	438881.97	2328193.81	Геодезический метод	0.1	-
874	438884.27	2328226.94	Геодезический метод	0.1	-
875	438914.47	2328227.23	Геодезический метод	0.1	-
876	438913.92	2328199.67	Геодезический метод	0.1	-
877	438935.11	2328199.28	Геодезический метод	0.1	-
878	438967.15	2328198.71	Геодезический метод	0.1	-
879	439018.42	2328181.46	Геодезический метод	0.1	-
880	439027.38	2328224.05	Геодезический метод	0.1	-
881	439077.85	2328219.04	Геодезический метод	0.1	-
882	439088.03	2328218.03	Геодезический метод	0.1	-
883	439111.69	2328215.68	Геодезический метод	0.1	-
884	439154.54	2328212.61	Геодезический метод	0.1	-
885	439173.55	2328207.57	Геодезический метод	0.1	-
886	439194.92	2328206.34	Геодезический метод	0.1	-
887	439218.03	2328204.64	Геодезический метод	0.1	-
888	439228.08	2328203.55	Геодезический метод	0.1	-
889	439322.96	2328189.95	Геодезический метод	0.1	-

## 2. Сведения о характерных точках границ объекта

Обозначение характерных точек границ	Координаты, м		Метод определения координат характерной точки	Средняя квадратическая погрешность положения характерной точки (Mt), м	Описание обозначения точки на местности (при наличии)
	X	Y			
1	2	3	4	5	6
890	439362.15	2328182.88	Геодезический метод	0.1	-
891	439427.98	2328225.50	Геодезический метод	0.1	-
892	439441.06	2328231.24	Геодезический метод	0.1	-
893	439456.89	2328222.16	Геодезический метод	0.1	-
894	439473.22	2328197.57	Геодезический метод	0.1	-
895	439477.24	2328191.51	Геодезический метод	0.1	-
896	439470.04	2328188.80	Геодезический метод	0.1	-
897	439469.15	2328188.47	Геодезический метод	0.1	-
898	439447.46	2328176.83	Геодезический метод	0.1	-
899	439421.70	2328157.92	Геодезический метод	0.1	-
900	439426.95	2328150.77	Геодезический метод	0.1	-
901	439467.15	2328112.90	Геодезический метод	0.1	-
902	439488.20	2328097.81	Геодезический метод	0.1	-
903	439498.08	2328073.64	Геодезический метод	0.1	-
904	439498.15	2328073.47	Геодезический метод	0.1	-
905	439498.53	2328073.10	Геодезический метод	0.1	-
906	439501.00	2328042.96	Геодезический метод	0.1	-
907	439543.40	2328046.44	Геодезический метод	0.1	-
908	439541.81	2328058.37	Геодезический метод	0.1	-
909	439543.29	2328061.96	Геодезический метод	0.1	-
910	439546.82	2328062.50	Геодезический метод	0.1	-
911	439548.23	2328072.10	Геодезический метод	0.1	-
912	439556.03	2328074.84	Геодезический метод	0.1	-
913	439563.53	2328064.19	Геодезический метод	0.1	-
914	439564.87	2328059.51	Геодезический метод	0.1	-
915	439566.82	2328059.86	Геодезический метод	0.1	-

## 2. Сведения о характерных точках границ объекта

Обозначение характерных точек границ	Координаты, м		Метод определения координат характерной точки	Средняя квадратическая погрешность положения характерной точки (Mt), м	Описание обозначения точки на местности (при наличии)
	X	Y			
1	2	3	4	5	6
916	439570.18	2328060.47	Геодезический метод	0.1	-
917	439571.31	2328060.67	Геодезический метод	0.1	-
918	439548.05	2328198.38	Геодезический метод	0.1	-
829	439546.18	2328208.59	Геодезический метод	0.1	-
919	437148.11	2328456.28	Геодезический метод	0.1	-
920	436794.58	2328471.31	Геодезический метод	0.1	-
921	436591.45	2328461.55	Геодезический метод	0.1	-
922	436447.49	2328460.44	Геодезический метод	0.1	-
923	436258.31	2328458.98	Геодезический метод	0.1	-
924	436258.01	2328458.98	Геодезический метод	0.1	-
925	436253.06	2328411.82	Геодезический метод	0.1	-
926	436252.67	2328389.20	Геодезический метод	0.1	-
927	436254.25	2328374.52	Геодезический метод	0.1	-
928	436258.90	2328354.48	Геодезический метод	0.1	-
929	436270.81	2328349.40	Геодезический метод	0.1	-
930	436276.53	2328344.00	Геодезический метод	0.1	-
931	436280.81	2328337.81	Геодезический метод	0.1	-
932	436287.00	2328326.86	Геодезический метод	0.1	-
933	436290.89	2328319.93	Геодезический метод	0.1	-
934	436291.09	2328326.37	Геодезический метод	0.1	-
935	436292.39	2328367.14	Геодезический метод	0.1	-
936	436321.41	2328365.30	Геодезический метод	0.1	-
937	436324.65	2328358.39	Геодезический метод	0.1	-
938	436325.12	2328363.83	Геодезический метод	0.1	-
939	436331.22	2328363.76	Геодезический метод	0.1	-
940	436331.73	2328351.38	Геодезический метод	0.1	-



## 2. Сведения о характерных точках границ объекта

Обозначение характерных точек границ	Координаты, м		Метод определения координат характерной точки	Средняя квадратическая погрешность положения характерной точки (Mt), м	Описание обозначения точки на местности (при наличии)
	X	Y			
1	2	3	4	5	6
941	436331.55	2328343.64	Геодезический метод	0.1	-
942	436334.71	2328344.04	Геодезический метод	0.1	-
943	436359.19	2328347.16	Геодезический метод	0.1	-
944	436382.00	2328346.77	Геодезический метод	0.1	-
945	436383.26	2328327.47	Геодезический метод	0.1	-
946	436384.56	2328307.63	Геодезический метод	0.1	-
947	436419.08	2328312.41	Геодезический метод	0.1	-
948	436450.28	2328315.16	Геодезический метод	0.1	-
949	436451.05	2328324.07	Геодезический метод	0.1	-
950	436451.70	2328331.56	Геодезический метод	0.1	-
951	436456.05	2328337.34	Геодезический метод	0.1	-
952	436457.50	2328346.13	Геодезический метод	0.1	-
953	436466.08	2328348.57	Геодезический метод	0.1	-
954	436466.16	2328344.23	Геодезический метод	0.1	-
955	436478.81	2328344.04	Геодезический метод	0.1	-
956	436480.76	2328324.91	Геодезический метод	0.1	-
957	436481.53	2328317.35	Геодезический метод	0.1	-
958	436495.44	2328317.81	Геодезический метод	0.1	-
959	436507.60	2328318.83	Геодезический метод	0.1	-
960	436512.43	2328319.24	Геодезический метод	0.1	-
961	436524.02	2328321.46	Геодезический метод	0.1	-
962	436531.80	2328323.52	Геодезический метод	0.1	-
963	436540.90	2328326.94	Геодезический метод	0.1	-
964	436539.26	2328341.00	Геодезический метод	0.1	-
965	436538.24	2328340.82	Геодезический метод	0.1	-
966	436533.44	2328351.78	Геодезический метод	0.1	-

## 2. Сведения о характерных точках границ объекта

Обозначение характерных точек границ	Координаты, м		Метод определения координат характерной точки	Средняя квадратическая погрешность положения характерной точки (Mt), м	Описание обозначения точки на местности (при наличии)
	X	Y			
1	2	3	4	5	6
967	436533.04	2328363.15	Геодезический метод	0.1	-
968	436529.00	2328372.00	Геодезический метод	0.1	-
969	436515.90	2328375.37	Геодезический метод	0.1	-
970	436518.12	2328399.82	Геодезический метод	0.1	-
971	436540.98	2328400.03	Геодезический метод	0.1	-
972	436568.20	2328401.37	Геодезический метод	0.1	-
973	436585.22	2328403.25	Геодезический метод	0.1	-
974	436585.27	2328401.89	Геодезический метод	0.1	-
975	436598.80	2328403.20	Геодезический метод	0.1	-
976	436607.08	2328404.00	Геодезический метод	0.1	-
977	436607.14	2328398.98	Геодезический метод	0.1	-
978	436644.26	2328398.76	Геодезический метод	0.1	-
979	436643.11	2328407.39	Геодезический метод	0.1	-
980	436667.85	2328410.87	Геодезический метод	0.1	-
981	436669.49	2328410.84	Геодезический метод	0.1	-
982	436669.62	2328412.80	Геодезический метод	0.1	-
983	436695.29	2328412.54	Геодезический метод	0.1	-
984	436804.67	2328419.41	Геодезический метод	0.1	-
985	436823.64	2328418.26	Геодезический метод	0.1	-
986	436822.65	2328409.90	Геодезический метод	0.1	-
987	436849.47	2328407.67	Геодезический метод	0.1	-
988	436858.94	2328406.89	Геодезический метод	0.1	-
989	436900.32	2328405.13	Геодезический метод	0.1	-
990	436926.07	2328404.61	Геодезический метод	0.1	-
991	436948.80	2328406.04	Геодезический метод	0.1	-
992	436949.01	2328409.97	Геодезический метод	0.1	-

## 2. Сведения о характерных точках границ объекта

Обозначение характерных точек границ	Координаты, м		Метод определения координат характерной точки	Средняя квадратическая погрешность положения характерной точки (Mt), м	Описание обозначения точки на местности (при наличии)
	X	Y			
1	2	3	4	5	6
993	436955.77	2328409.83	Геодезический метод	0.1	-
994	436979.51	2328408.51	Геодезический метод	0.1	-
995	436979.33	2328405.38	Геодезический метод	0.1	-
996	436989.42	2328404.94	Геодезический метод	0.1	-
997	437000.36	2328398.12	Геодезический метод	0.1	-
998	437001.86	2328392.52	Геодезический метод	0.1	-
999	437003.71	2328385.66	Геодезический метод	0.1	-
1000	437004.23	2328383.72	Геодезический метод	0.1	-
1001	437004.99	2328380.89	Геодезический метод	0.1	-
1002	437014.24	2328383.64	Геодезический метод	0.1	-
1003	437028.26	2328387.34	Геодезический метод	0.1	-
1004	437040.43	2328388.66	Геодезический метод	0.1	-
1005	437051.02	2328389.46	Геодезический метод	0.1	-
1006	437093.85	2328390.03	Геодезический метод	0.1	-
1007	437094.06	2328380.13	Геодезический метод	0.1	-
1008	437094.35	2328366.66	Геодезический метод	0.1	-
1009	437094.94	2328339.50	Геодезический метод	0.1	-
1010	437095.39	2328332.04	Геодезический метод	0.1	-
1011	437100.33	2328302.88	Геодезический метод	0.1	-
1012	437097.38	2328272.58	Геодезический метод	0.1	-
1013	437096.34	2328265.39	Геодезический метод	0.1	-
1014	437063.92	2328269.91	Геодезический метод	0.1	-
1015	436929.97	2328294.15	Геодезический метод	0.1	-
1016	436925.83	2328273.34	Геодезический метод	0.1	-
1017	436933.23	2328269.15	Геодезический метод	0.1	-
1018	436982.44	2328233.43	Геодезический метод	0.1	-

## 2. Сведения о характерных точках границ объекта

Обозначение характерных точек границ	Координаты, м		Метод определения координат характерной точки	Средняя квадратическая погрешность положения характерной точки (Mt), м	Описание обозначения точки на местности (при наличии)
	X	Y			
1	2	3	4	5	6
1019	437034.83	2328203.53	Геодезический метод	0.1	-
1020	437043.26	2328199.60	Геодезический метод	0.1	-
1021	437058.11	2328192.68	Геодезический метод	0.1	-
1022	437082.19	2328184.22	Геодезический метод	0.1	-
1023	437119.76	2328176.28	Геодезический метод	0.1	-
1024	437158.13	2328167.55	Геодезический метод	0.1	-
1025	437165.86	2328166.28	Геодезический метод	0.1	-
1026	437171.09	2328165.43	Геодезический метод	0.1	-
1027	437181.67	2328163.84	Геодезический метод	0.1	-
1028	437198.63	2328160.36	Геодезический метод	0.1	-
1029	437202.31	2328159.61	Геодезический метод	0.1	-
1030	437223.48	2328155.38	Геодезический метод	0.1	-
1031	437232.21	2328154.85	Геодезический метод	0.1	-
1032	437237.24	2328155.11	Геодезический метод	0.1	-
1033	437242.53	2328157.49	Геодезический метод	0.1	-
1034	437242.61	2328157.58	Геодезический метод	0.1	-
1035	437247.56	2328162.78	Геодезический метод	0.1	-
1036	437252.45	2328170.55	Геодезический метод	0.1	-
1037	437308.20	2328392.90	Геодезический метод	0.1	-
1038	437197.18	2328391.41	Геодезический метод	0.1	-
1039	437156.52	2328445.16	Геодезический метод	0.1	-
919	437148.11	2328456.28	Геодезический метод	0.1	-
1040	437080.02	2328218.99	Геодезический метод	0.1	-
1041	437082.53	2328218.05	Геодезический метод	0.1	-
1042	437085.12	2328217.40	Геодезический метод	0.1	-
1043	437088.01	2328216.75	Геодезический метод	0.1	-

## 2. Сведения о характерных точках границ объекта

Обозначение характерных точек границ	Координаты, м		Метод определения координат характерной точки	Средняя квадратическая погрешность положения характерной точки (Mt), м	Описание обозначения точки на местности (при наличии)
	X	Y			
1	2	3	4	5	6
1044	437090.37	2328215.75	Геодезический метод	0.1	-
1045	437092.93	2328213.73	Геодезический метод	0.1	-
1046	437095.05	2328211.64	Геодезический метод	0.1	-
1047	437096.74	2328210.08	Геодезический метод	0.1	-
1048	437098.75	2328209.24	Геодезический метод	0.1	-
1049	437100.20	2328208.18	Геодезический метод	0.1	-
1050	437101.71	2328206.13	Геодезический метод	0.1	-
1051	437103.27	2328204.42	Геодезический метод	0.1	-
1052	437105.46	2328202.57	Геодезический метод	0.1	-
1053	437107.24	2328201.29	Геодезический метод	0.1	-
1054	437108.83	2328201.32	Геодезический метод	0.1	-
1055	437110.00	2328201.72	Геодезический метод	0.1	-
1056	437111.19	2328203.06	Геодезический метод	0.1	-
1057	437112.02	2328204.48	Геодезический метод	0.1	-
1058	437112.71	2328205.84	Геодезический метод	0.1	-
1059	437113.89	2328207.03	Геодезический метод	0.1	-
1060	437114.58	2328208.68	Геодезический метод	0.1	-
1061	437114.55	2328209.91	Геодезический метод	0.1	-
1062	437113.72	2328211.72	Геодезический метод	0.1	-
1063	437112.46	2328213.21	Геодезический метод	0.1	-
1064	437110.76	2328214.98	Геодезический метод	0.1	-
1065	437108.99	2328216.55	Геодезический метод	0.1	-
1066	437107.22	2328218.04	Геодезический метод	0.1	-
1067	437105.60	2328219.53	Геодезический метод	0.1	-
1068	437104.54	2328220.86	Геодезический метод	0.1	-
1069	437103.41	2328221.68	Геодезический метод	0.1	-

## 2. Сведения о характерных точках границ объекта

Обозначение характерных точек границ	Координаты, м		Метод определения координат характерной точки	Средняя квадратическая погрешность положения характерной точки (Mt), м	Описание обозначения точки на местности (при наличии)
	X	Y			
1	2	3	4	5	6
1070	437101.12	2328222.75	Геодезический метод	0.1	-
1071	437098.55	2328224.34	Геодезический метод	0.1	-
1072	437096.20	2328225.99	Геодезический метод	0.1	-
1073	437094.08	2328227.86	Геодезический метод	0.1	-
1074	437090.54	2328231.13	Геодезический метод	0.1	-
1075	437088.83	2328232.48	Геодезический метод	0.1	-
1076	437086.50	2328234.79	Геодезический метод	0.1	-
1077	437085.08	2328235.76	Геодезический метод	0.1	-
1078	437083.44	2328235.76	Геодезический метод	0.1	-
1079	437082.68	2328235.75	Геодезический метод	0.1	-
1080	437080.98	2328234.50	Геодезический метод	0.1	-
1081	437080.28	2328232.15	Геодезический метод	0.1	-
1082	437079.48	2328229.48	Геодезический метод	0.1	-
1083	437079.01	2328226.60	Геодезический метод	0.1	-
1084	437078.40	2328223.80	Геодезический метод	0.1	-
1085	437078.11	2328220.84	Геодезический метод	0.1	-
1040	437080.02	2328218.99	Геодезический метод	0.1	-
1086	438023.39	2328689.02	Геодезический метод	0.1	-
1087	438018.02	2328707.41	Геодезический метод	0.1	-
1088	438020.73	2328734.73	Геодезический метод	0.1	-
1089	438028.77	2328753.29	Геодезический метод	0.1	-
1090	438031.12	2328758.72	Геодезический метод	0.1	-
1091	438031.24	2328760.20	Геодезический метод	0.1	-
1092	438034.96	2328806.53	Геодезический метод	0.1	-
1093	438022.60	2328836.16	Геодезический метод	0.1	-
1094	437985.92	2328893.81	Геодезический метод	0.1	-

## 2. Сведения о характерных точках границ объекта

Обозначение характерных точек границ	Координаты, м		Метод определения координат характерной точки	Средняя квадратическая погрешность положения характерной точки (Mt), м	Описание обозначения точки на местности (при наличии)
	X	Y			
1	2	3	4	5	6
1095	437980.55	2328902.24	Геодезический метод	0.1	-
1096	437983.35	2328930.54	Геодезический метод	0.1	-
1097	437993.41	2328939.30	Геодезический метод	0.1	-
1098	437997.46	2328939.08	Геодезический метод	0.1	-
1099	438003.32	2328938.76	Геодезический метод	0.1	-
1100	438011.52	2328933.74	Геодезический метод	0.1	-
1101	438016.84	2328926.30	Геодезический метод	0.1	-
1102	438017.46	2328914.29	Геодезический метод	0.1	-
1103	438011.51	2328895.56	Геодезический метод	0.1	-
1104	438015.16	2328880.30	Геодезический метод	0.1	-
1105	438028.42	2328872.50	Геодезический метод	0.1	-
1106	438041.90	2328871.00	Геодезический метод	0.1	-
1107	438041.43	2328884.65	Геодезический метод	0.1	-
1108	438036.37	2328917.96	Геодезический метод	0.1	-
1109	438043.94	2328936.22	Геодезический метод	0.1	-
1110	438039.55	2328946.89	Геодезический метод	0.1	-
1111	438032.55	2328946.51	Геодезический метод	0.1	-
1112	438018.57	2328953.70	Геодезический метод	0.1	-
1113	438013.97	2328973.36	Геодезический метод	0.1	-
1114	437995.13	2328974.34	Геодезический метод	0.1	-
1115	437984.55	2328978.58	Геодезический метод	0.1	-
1116	437893.86	2328762.10	Геодезический метод	0.1	-
1117	437829.70	2328788.98	Геодезический метод	0.1	-
1118	437744.87	2328824.52	Геодезический метод	0.1	-
1119	437713.34	2328971.09	Геодезический метод	0.1	-
1120	437841.25	2329037.46	Геодезический метод	0.1	-

## 2. Сведения о характерных точках границ объекта

Обозначение характерных точек границ	Координаты, м		Метод определения координат характерной точки	Средняя квадратическая погрешность положения характерной точки (Mt), м	Описание обозначения точки на местности (при наличии)
	X	Y			
1	2	3	4	5	6
1121	437865.61	2329050.09	Геодезический метод	0.1	-
1122	437864.05	2329052.21	Геодезический метод	0.1	-
1123	437863.84	2329052.51	Геодезический метод	0.1	-
1124	437857.45	2329063.03	Геодезический метод	0.1	-
1125	437852.24	2329079.42	Геодезический метод	0.1	-
1126	437843.04	2329108.18	Геодезический метод	0.1	-
1127	437842.85	2329108.79	Геодезический метод	0.1	-
1128	437841.24	2329113.30	Геодезический метод	0.1	-
1129	437832.71	2329137.23	Геодезический метод	0.1	-
1130	437829.33	2329143.89	Геодезический метод	0.1	-
1131	437772.72	2329114.53	Геодезический метод	0.1	-
1132	437744.01	2329099.64	Геодезический метод	0.1	-
1133	437728.43	2329091.56	Геодезический метод	0.1	-
1134	437722.11	2329088.28	Геодезический метод	0.1	-
1135	437650.99	2329051.40	Геодезический метод	0.1	-
1136	437646.19	2329048.91	Геодезический метод	0.1	-
1137	437539.93	2328993.78	Геодезический метод	0.1	-
1138	437512.22	2328979.41	Геодезический метод	0.1	-
1139	437550.78	2328801.68	Геодезический метод	0.1	-
1140	437552.21	2328795.09	Геодезический метод	0.1	-
1141	437552.50	2328793.77	Геодезический метод	0.1	-
1142	437557.12	2328772.46	Геодезический метод	0.1	-
1143	437558.12	2328767.84	Геодезический метод	0.1	-
1144	437571.05	2328712.63	Геодезический метод	0.1	-
1145	437583.44	2328662.67	Геодезический метод	0.1	-
1146	437589.53	2328638.33	Геодезический метод	0.1	-



## 2. Сведения о характерных точках границ объекта

Обозначение характерных точек границ	Координаты, м		Метод определения координат характерной точки	Средняя квадратическая погрешность положения характерной точки (Mt), м	Описание обозначения точки на местности (при наличии)
	X	Y			
1	2	3	4	5	6
1147	437598.33	2328603.16	Геодезический метод	0.1	-
1148	437604.40	2328575.18	Геодезический метод	0.1	-
1149	437611.88	2328553.25	Геодезический метод	0.1	-
1150	437635.74	2328508.95	Геодезический метод	0.1	-
1151	437647.27	2328493.14	Геодезический метод	0.1	-
1152	437651.50	2328487.76	Геодезический метод	0.1	-
1153	437681.57	2328454.65	Геодезический метод	0.1	-
1154	437708.32	2328430.68	Геодезический метод	0.1	-
1155	437731.77	2328410.70	Геодезический метод	0.1	-
1156	437749.43	2328396.11	Геодезический метод	0.1	-
1157	437771.70	2328383.04	Геодезический метод	0.1	-
1158	437789.51	2328375.74	Геодезический метод	0.1	-
1159	437836.31	2328366.03	Геодезический метод	0.1	-
1160	437857.89	2328364.20	Геодезический метод	0.1	-
1161	437869.84	2328367.58	Геодезический метод	0.1	-
1162	437883.04	2328366.47	Геодезический метод	0.1	-
1163	437899.84	2328361.37	Геодезический метод	0.1	-
1164	437928.63	2328355.43	Геодезический метод	0.1	-
1165	437977.59	2328348.03	Геодезический метод	0.1	-
1166	438051.61	2328338.04	Геодезический метод	0.1	-
1167	438079.34	2328486.20	Геодезический метод	0.1	-
1168	438079.37	2328486.37	Геодезический метод	0.1	-
1169	438087.20	2328528.18	Геодезический метод	0.1	-
1170	438107.69	2328637.69	Геодезический метод	0.1	-
1171	438109.15	2328645.48	Геодезический метод	0.1	-
1172	438109.40	2328646.82	Геодезический метод	0.1	-

## 2. Сведения о характерных точках границ объекта

Обозначение характерных точек границ	Координаты, м		Метод определения координат характерной точки	Средняя квадратическая погрешность положения характерной точки (Mt), м	Описание обозначения точки на местности (при наличии)
	X	Y			
1	2	3	4	5	6
1173	438084.10	2328654.18	Геодезический метод	0.1	-
1174	438070.98	2328659.68	Геодезический метод	0.1	-
1175	438064.98	2328662.20	Геодезический метод	0.1	-
1176	438055.53	2328666.18	Геодезический метод	0.1	-
1177	438040.22	2328672.61	Геодезический метод	0.1	-
1086	438023.39	2328689.02	Геодезический метод	0.1	-
1178	437509.44	2328645.75	Геодезический метод	0.1	-
1179	437509.76	2328645.79	Геодезический метод	0.1	-
1180	437506.11	2328654.48	Геодезический метод	0.1	-
1181	437502.27	2328654.13	Геодезический метод	0.1	-
1182	437428.90	2328649.06	Геодезический метод	0.1	-
1183	437395.11	2328646.72	Геодезический метод	0.1	-
1184	437369.35	2328645.33	Геодезический метод	0.1	-
1185	437362.02	2328607.56	Геодезический метод	0.1	-
1186	437332.85	2328491.20	Геодезический метод	0.1	-
1187	437343.72	2328490.09	Геодезический метод	0.1	-
1188	437377.39	2328486.66	Геодезический метод	0.1	-
1189	437489.83	2328475.19	Геодезический метод	0.1	-
1190	437492.55	2328506.30	Геодезический метод	0.1	-
1191	437493.13	2328524.49	Геодезический метод	0.1	-
1192	437485.44	2328564.93	Геодезический метод	0.1	-
1193	437476.49	2328595.93	Геодезический метод	0.1	-
1194	437499.37	2328614.39	Геодезический метод	0.1	-
1195	437512.11	2328631.49	Геодезический метод	0.1	-
1196	437514.41	2328635.99	Геодезический метод	0.1	-
1197	437513.81	2328636.42	Геодезический метод	0.1	-

## 2. Сведения о характерных точках границ объекта

Обозначение характерных точек границ	Координаты, м		Метод определения координат характерной точки	Средняя квадратическая погрешность положения характерной точки (Mt), м	Описание обозначения точки на местности (при наличии)
	X	Y			
1	2	3	4	5	6
1198	437512.40	2328638.65	Геодезический метод	0.1	-
1199	437511.66	2328640.03	Геодезический метод	0.1	-
1200	437511.21	2328640.85	Геодезический метод	0.1	-
1201	437510.44	2328642.99	Геодезический метод	0.1	-
1202	437509.79	2328644.13	Геодезический метод	0.1	-
1178	437509.44	2328645.75	Геодезический метод	0.1	-
1203	437417.33	2328486.64	Геодезический метод	0.1	-
1204	437440.71	2328484.47	Геодезический метод	0.1	-
1205	437443.41	2328519.25	Геодезический метод	0.1	-
1206	437437.81	2328549.72	Геодезический метод	0.1	-
1207	437427.87	2328580.84	Геодезический метод	0.1	-
1208	437424.72	2328608.77	Геодезический метод	0.1	-
1209	437371.33	2328609.89	Геодезический метод	0.1	-
1210	437343.48	2328496.45	Геодезический метод	0.1	-
1203	437417.33	2328486.64	Геодезический метод	0.1	-
1211	438679.49	2329979.28	Геодезический метод	0.1	-
1212	438660.20	2329987.40	Геодезический метод	0.1	-
1213	438671.88	2329979.67	Геодезический метод	0.1	-
1214	438654.45	2329971.23	Геодезический метод	0.1	-
1215	438658.80	2329988.33	Геодезический метод	0.1	-
1216	438659.88	2329987.62	Геодезический метод	0.1	-
1217	438655.93	2330001.54	Геодезический метод	0.1	-
1218	438645.69	2330034.97	Геодезический метод	0.1	-
1219	438643.63	2330041.69	Геодезический метод	0.1	-
1220	438638.15	2330059.57	Геодезический метод	0.1	-
1221	438626.67	2330055.75	Геодезический метод	0.1	-

## 2. Сведения о характерных точках границ объекта

Обозначение характерных точек границ	Координаты, м		Метод определения координат характерной точки	Средняя квадратическая погрешность положения характерной точки (Mt), м	Описание обозначения точки на местности (при наличии)
	X	Y			
1	2	3	4	5	6
1222	438618.59	2330053.05	Геодезический метод	0.1	-
1223	438522.66	2330020.97	Геодезический метод	0.1	-
1224	438537.82	2329981.80	Геодезический метод	0.1	-
1225	438410.16	2329922.26	Геодезический метод	0.1	-
1226	438407.30	2329866.39	Геодезический метод	0.1	-
1227	438515.60	2329911.32	Геодезический метод	0.1	-
1228	438661.01	2329971.64	Геодезический метод	0.1	-
1211	438679.49	2329979.28	Геодезический метод	0.1	-
1229	438652.92	2329999.04	Геодезический метод	0.1	-
1230	438655.32	2330000.05	Геодезический метод	0.1	-
1231	438652.52	2330006.74	Геодезический метод	0.1	-
1232	438650.11	2330005.73	Геодезический метод	0.1	-
1229	438652.92	2329999.04	Геодезический метод	0.1	-
1233	438440.77	2329891.31	Геодезический метод	0.1	-
1234	438443.16	2329892.31	Геодезический метод	0.1	-
1235	438440.72	2329898.17	Геодезический метод	0.1	-
1236	438438.31	2329897.16	Геодезический метод	0.1	-
1233	438440.77	2329891.31	Геодезический метод	0.1	-
1237	438432.04	2329906.47	Геодезический метод	0.1	-
1238	438434.44	2329907.47	Геодезический метод	0.1	-
1239	438431.54	2329914.38	Геодезический метод	0.1	-
1240	438429.14	2329913.36	Геодезический метод	0.1	-
1237	438432.04	2329906.47	Геодезический метод	0.1	-
1241	437687.91	2330755.36	Геодезический метод	0.1	-
1242	437660.33	2330691.99	Геодезический метод	0.1	-
1243	437651.96	2330661.60	Геодезический метод	0.1	-

## 2. Сведения о характерных точках границ объекта

Обозначение характерных точек границ	Координаты, м		Метод определения координат характерной точки	Средняя квадратическая погрешность положения характерной точки (Mt), м	Описание обозначения точки на местности (при наличии)
	X	Y			
1	2	3	4	5	6
1244	437649.86	2330637.59	Геодезический метод	0.1	-
1245	437652.67	2330594.88	Геодезический метод	0.1	-
1246	437667.12	2330543.53	Геодезический метод	0.1	-
1247	437701.19	2330559.97	Геодезический метод	0.1	-
1248	437681.19	2330616.62	Геодезический метод	0.1	-
1249	437848.18	2330758.07	Геодезический метод	0.1	-
1250	437832.30	2330873.93	Геодезический метод	0.1	-
1251	437827.46	2330869.32	Геодезический метод	0.1	-
1252	437776.96	2330821.22	Геодезический метод	0.1	-
1253	437731.80	2330780.94	Геодезический метод	0.1	-
1254	437718.81	2330796.49	Геодезический метод	0.1	-
1241	437687.91	2330755.36	Геодезический метод	0.1	-
1255	437632.61	2330600.85	Геодезический метод	0.1	-
1256	437631.39	2330638.70	Геодезический метод	0.1	-
1257	437633.24	2330664.54	Геодезический метод	0.1	-
1258	437642.50	2330699.36	Геодезический метод	0.1	-
1259	437645.28	2330705.26	Геодезический метод	0.1	-
1260	437656.14	2330728.30	Геодезический метод	0.1	-
1261	437475.42	2330574.40	Геодезический метод	0.1	-
1262	437329.79	2330450.71	Геодезический метод	0.1	-
1263	437356.28	2330420.86	Геодезический метод	0.1	-
1264	437346.20	2330412.10	Геодезический метод	0.1	-
1265	437355.45	2330402.08	Геодезический метод	0.1	-
1266	437346.73	2330394.52	Геодезический метод	0.1	-
1267	437369.23	2330374.45	Геодезический метод	0.1	-
1268	437331.83	2330340.24	Геодезический метод	0.1	-

## 2. Сведения о характерных точках границ объекта

Обозначение характерных точек границ	Координаты, м		Метод определения координат характерной точки	Средняя квадратическая погрешность положения характерной точки (Mt), м	Описание обозначения точки на местности (при наличии)
	X	Y			
1	2	3	4	5	6
1269	437329.17	2330337.81	Геодезический метод	0.1	-
1270	437325.96	2330341.39	Геодезический метод	0.1	-
1271	437298.46	2330321.17	Геодезический метод	0.1	-
1272	437277.94	2330290.43	Геодезический метод	0.1	-
1273	437264.91	2330258.57	Геодезический метод	0.1	-
1274	437260.27	2330247.23	Геодезический метод	0.1	-
1275	437255.62	2330239.13	Геодезический метод	0.1	-
1276	437246.88	2330227.13	Геодезический метод	0.1	-
1277	437241.34	2330221.30	Геодезический метод	0.1	-
1278	437231.91	2330213.80	Геодезический метод	0.1	-
1279	437225.55	2330210.67	Геодезический метод	0.1	-
1280	437195.07	2330203.82	Геодезический метод	0.1	-
1281	437173.26	2330197.18	Геодезический метод	0.1	-
1282	437142.42	2330187.78	Геодезический метод	0.1	-
1283	437129.44	2330181.29	Геодезический метод	0.1	-
1284	437098.35	2330165.74	Геодезический метод	0.1	-
1285	437069.68	2330168.46	Геодезический метод	0.1	-
1286	437068.03	2330167.90	Геодезический метод	0.1	-
1287	437068.37	2330167.51	Геодезический метод	0.1	-
1288	437069.73	2330165.96	Геодезический метод	0.1	-
1289	437082.70	2330151.20	Геодезический метод	0.1	-
1290	437088.70	2330144.37	Геодезический метод	0.1	-
1291	437097.49	2330134.37	Геодезический метод	0.1	-
1292	437135.08	2330165.53	Геодезический метод	0.1	-
1293	437150.53	2330178.33	Геодезический метод	0.1	-
1294	437174.78	2330149.08	Геодезический метод	0.1	-

## 2. Сведения о характерных точках границ объекта

Обозначение характерных точек границ	Координаты, м		Метод определения координат характерной точки	Средняя квадратическая погрешность положения характерной точки (Mt), м	Описание обозначения точки на местности (при наличии)
	X	Y			
1	2	3	4	5	6
1295	437209.40	2330169.61	Геодезический метод	0.1	-
1296	437227.74	2330183.02	Геодезический метод	0.1	-
1297	437321.56	2330269.52	Геодезический метод	0.1	-
1298	437339.95	2330247.70	Геодезический метод	0.1	-
1299	437361.85	2330221.71	Геодезический метод	0.1	-
1300	437389.54	2330188.85	Геодезический метод	0.1	-
1301	437398.11	2330196.36	Геодезический метод	0.1	-
1302	437405.04	2330188.43	Геодезический метод	0.1	-
1303	437409.51	2330183.32	Геодезический метод	0.1	-
1304	437409.99	2330182.77	Геодезический метод	0.1	-
1305	437411.31	2330190.30	Геодезический метод	0.1	-
1306	437418.39	2330237.35	Геодезический метод	0.1	-
1307	437518.86	2330235.52	Геодезический метод	0.1	-
1308	437524.11	2330366.99	Геодезический метод	0.1	-
1309	437690.37	2330392.08	Геодезический метод	0.1	-
1310	437690.29	2330392.34	Геодезический метод	0.1	-
1311	437689.78	2330394.10	Геодезический метод	0.1	-
1312	437678.94	2330433.29	Геодезический метод	0.1	-
1255	437632.61	2330600.85	Геодезический метод	0.1	-
1313	437475.32	2330312.05	Геодезический метод	0.1	-
1314	437507.80	2330312.09	Геодезический метод	0.1	-
1315	437517.41	2330320.29	Геодезический метод	0.1	-
1316	437518.42	2330355.87	Геодезический метод	0.1	-
1317	437518.57	2330361.33	Геодезический метод	0.1	-
1318	437519.97	2330361.21	Геодезический метод	0.1	-
1319	437520.41	2330374.22	Геодезический метод	0.1	-

## 2. Сведения о характерных точках границ объекта

Обозначение характерных точек границ	Координаты, м		Метод определения координат характерной точки	Средняя квадратическая погрешность положения характерной точки (Mt), м	Описание обозначения точки на местности (при наличии)
	X	Y			
1	2	3	4	5	6
1320	437513.10	2330374.46	Геодезический метод	0.1	-
1321	437505.13	2330374.42	Геодезический метод	0.1	-
1322	437505.17	2330377.42	Геодезический метод	0.1	-
1323	437460.47	2330374.40	Геодезический метод	0.1	-
1324	437455.73	2330317.03	Геодезический метод	0.1	-
1313	437475.32	2330312.05	Геодезический метод	0.1	-
1325	437009.20	2330061.18	Геодезический метод	0.1	-
1326	436990.09	2330045.34	Геодезический метод	0.1	-
1327	437000.83	2330044.31	Геодезический метод	0.1	-
1328	437006.33	2330042.62	Геодезический метод	0.1	-
1329	437009.51	2330040.08	Геодезический метод	0.1	-
1330	437014.38	2330034.57	Геодезический метод	0.1	-
1331	437019.41	2330026.98	Геодезический метод	0.1	-
1325	437009.20	2330061.18	Геодезический метод	0.1	-
1332	438265.40	2329887.20	Геодезический метод	0.1	-
1333	438229.24	2329868.61	Геодезический метод	0.1	-
1334	438241.78	2329844.21	Геодезический метод	0.1	-
1335	438234.35	2329841.08	Геодезический метод	0.1	-
1336	438226.73	2329837.88	Геодезический метод	0.1	-
1337	438106.17	2329787.80	Геодезический метод	0.1	-
1338	438107.99	2329768.90	Геодезический метод	0.1	-
1339	438110.23	2329745.52	Геодезический метод	0.1	-
1340	438100.93	2329741.76	Геодезический метод	0.1	-
1341	438096.45	2329778.09	Геодезический метод	0.1	-
1342	438091.00	2329782.33	Геодезический метод	0.1	-
1343	437996.42	2329751.18	Геодезический метод	0.1	-



## 2. Сведения о характерных точках границ объекта

Обозначение характерных точек границ	Координаты, м		Метод определения координат характерной точки	Средняя квадратическая погрешность положения характерной точки (Mt), м	Описание обозначения точки на местности (при наличии)
	X	Y			
1	2	3	4	5	6
1344	437998.93	2329744.49	Геодезический метод	0.1	-
1345	438001.59	2329737.42	Геодезический метод	0.1	-
1346	437915.63	2329701.31	Геодезический метод	0.1	-
1347	437632.49	2329584.19	Геодезический метод	0.1	-
1348	437597.48	2329661.85	Геодезический метод	0.1	-
1349	437582.85	2329694.32	Геодезический метод	0.1	-
1350	437581.33	2329693.44	Геодезический метод	0.1	-
1351	437570.45	2329680.23	Геодезический метод	0.1	-
1352	437562.36	2329661.16	Геодезический метод	0.1	-
1353	437555.78	2329662.84	Геодезический метод	0.1	-
1354	437537.48	2329702.78	Геодезический метод	0.1	-
1355	437513.91	2329691.33	Геодезический метод	0.1	-
1356	437501.73	2329713.80	Геодезический метод	0.1	-
1357	437501.39	2329714.44	Геодезический метод	0.1	-
1358	437500.64	2329714.10	Геодезический метод	0.1	-
1359	437495.03	2329711.57	Геодезический метод	0.1	-
1360	437472.68	2329701.49	Геодезический метод	0.1	-
1361	437470.58	2329706.18	Геодезический метод	0.1	-
1362	437467.55	2329712.95	Геодезический метод	0.1	-
1363	437464.16	2329720.53	Геодезический метод	0.1	-
1364	437379.78	2329680.90	Геодезический метод	0.1	-
1365	437375.19	2329809.77	Геодезический метод	0.1	-
1366	437369.88	2329936.88	Геодезический метод	0.1	-
1367	437394.93	2330092.14	Геодезический метод	0.1	-
1368	437395.20	2330093.80	Геодезический метод	0.1	-
1369	437311.55	2330024.02	Геодезический метод	0.1	-

## 2. Сведения о характерных точках границ объекта

Обозначение характерных точек границ	Координаты, м		Метод определения координат характерной точки	Средняя квадратическая погрешность положения характерной точки (Mt), м	Описание обозначения точки на местности (при наличии)
	X	Y			
1	2	3	4	5	6
1370	437327.23	2330006.12	Геодезический метод	0.1	-
1371	437329.04	2330004.03	Геодезический метод	0.1	-
1372	437345.91	2329985.11	Геодезический метод	0.1	-
1373	437348.66	2329982.03	Геодезический метод	0.1	-
1374	437307.15	2329757.82	Геодезический метод	0.1	-
1375	437320.79	2329638.98	Геодезический метод	0.1	-
1376	437297.32	2329614.73	Геодезический метод	0.1	-
1377	437317.64	2329593.87	Геодезический метод	0.1	-
1378	437334.14	2329576.94	Геодезический метод	0.1	-
1379	437356.84	2329553.64	Геодезический метод	0.1	-
1380	437385.85	2329523.04	Геодезический метод	0.1	-
1381	437399.94	2329532.69	Геодезический метод	0.1	-
1382	437399.00	2329567.03	Геодезический метод	0.1	-
1383	437481.53	2329622.92	Геодезический метод	0.1	-
1384	437491.90	2329605.97	Геодезический метод	0.1	-
1385	437551.90	2329641.30	Геодезический метод	0.1	-
1386	437587.98	2329561.26	Геодезический метод	0.1	-
1387	437445.38	2329500.83	Геодезический метод	0.1	-
1388	437383.38	2329474.56	Геодезический метод	0.1	-
1389	437375.87	2329471.38	Геодезический метод	0.1	-
1390	437358.70	2329489.65	Геодезический метод	0.1	-
1391	437348.32	2329500.69	Геодезический метод	0.1	-
1392	437300.17	2329548.58	Геодезический метод	0.1	-
1393	437278.51	2329570.38	Геодезический метод	0.1	-
1394	437261.01	2329588.01	Геодезический метод	0.1	-
1395	437249.63	2329598.06	Геодезический метод	0.1	-

## 2. Сведения о характерных точках границ объекта

Обозначение характерных точек границ	Координаты, м		Метод определения координат характерной точки	Средняя квадратическая погрешность положения характерной точки (Mt), м	Описание обозначения точки на местности (при наличии)
	X	Y			
1	2	3	4	5	6
1396	437237.20	2329607.06	Геодезический метод	0.1	-
1397	437227.41	2329613.14	Геодезический метод	0.1	-
1398	437199.89	2329625.31	Геодезический метод	0.1	-
1399	437150.68	2329645.42	Геодезический метод	0.1	-
1400	437142.21	2329647.54	Геодезический метод	0.1	-
1401	437132.45	2329648.17	Геодезический метод	0.1	-
1402	437145.57	2329623.92	Геодезический метод	0.1	-
1403	437148.99	2329618.76	Геодезический метод	0.1	-
1404	437157.15	2329606.43	Геодезический метод	0.1	-
1405	437150.33	2329600.99	Геодезический метод	0.1	-
1406	437149.71	2329600.51	Геодезический метод	0.1	-
1407	437147.26	2329598.56	Геодезический метод	0.1	-
1408	437146.53	2329597.98	Геодезический метод	0.1	-
1409	437130.30	2329585.11	Геодезический метод	0.1	-
1410	437126.09	2329581.77	Геодезический метод	0.1	-
1411	437120.37	2329586.52	Геодезический метод	0.1	-
1412	437108.06	2329579.92	Геодезический метод	0.1	-
1413	437100.86	2329576.06	Геодезический метод	0.1	-
1414	437080.31	2329565.04	Геодезический метод	0.1	-
1415	437035.55	2329541.04	Геодезический метод	0.1	-
1416	437025.90	2329553.21	Геодезический метод	0.1	-
1417	437008.07	2329539.12	Геодезический метод	0.1	-
1418	436987.91	2329520.94	Геодезический метод	0.1	-
1419	436969.11	2329505.41	Геодезический метод	0.1	-
1420	436958.87	2329518.50	Геодезический метод	0.1	-
1421	436924.46	2329562.49	Геодезический метод	0.1	-

2. Сведения о характерных точках границ объекта					
Обозначение характерных точек границ	Координаты, м		Метод определения координат характерной точки	Средняя квадратическая погрешность положения характерной точки (Mt), м	Описание обозначения точки на местности (при наличии)
	X	Y			
1	2	3	4	5	6
1422	436921.66	2329560.09	Геодезический метод	0.1	-
1423	436915.84	2329555.10	Геодезический метод	0.1	-
1424	436911.68	2329551.53	Геодезический метод	0.1	-
1425	436905.29	2329546.06	Геодезический метод	0.1	-
1426	436876.77	2329523.04	Геодезический метод	0.1	-
1427	436863.12	2329508.26	Геодезический метод	0.1	-
1428	436843.21	2329524.33	Геодезический метод	0.1	-
1429	436835.47	2329530.58	Геодезический метод	0.1	-
1430	436827.90	2329523.89	Геодезический метод	0.1	-
1431	436821.63	2329515.24	Геодезический метод	0.1	-
1432	436812.64	2329506.63	Геодезический метод	0.1	-
1433	436787.07	2329485.34	Геодезический метод	0.1	-
1434	436744.20	2329472.37	Геодезический метод	0.1	-
1435	436722.59	2329498.33	Геодезический метод	0.1	-
1436	436657.38	2329576.68	Геодезический метод	0.1	-
1437	436671.70	2329694.08	Геодезический метод	0.1	-
1438	436673.36	2329707.63	Геодезический метод	0.1	-
1439	436654.89	2329709.88	Геодезический метод	0.1	-
1440	436647.66	2329716.68	Геодезический метод	0.1	-
1441	436639.29	2329724.55	Геодезический метод	0.1	-
1442	436634.66	2329728.90	Геодезический метод	0.1	-
1443	436626.11	2329736.94	Геодезический метод	0.1	-
1444	436683.05	2329787.06	Геодезический метод	0.1	-
1445	436693.06	2329869.05	Геодезический метод	0.1	-
1446	436685.02	2329881.82	Геодезический метод	0.1	-
1447	436692.59	2329888.77	Геодезический метод	0.1	-

## 2. Сведения о характерных точках границ объекта

Обозначение характерных точек границ	Координаты, м		Метод определения координат характерной точки	Средняя квадратическая погрешность положения характерной точки (Mt), м	Описание обозначения точки на местности (при наличии)
	X	Y			
1	2	3	4	5	6
1448	436695.83	2329891.74	Геодезический метод	0.1	-
1449	436705.04	2329900.20	Геодезический метод	0.1	-
1450	436714.46	2329889.48	Геодезический метод	0.1	-
1451	436761.89	2329928.80	Геодезический метод	0.1	-
1452	436740.97	2329954.03	Геодезический метод	0.1	-
1453	436698.99	2329917.70	Геодезический метод	0.1	-
1454	436681.91	2329902.92	Геодезический метод	0.1	-
1455	436629.18	2329857.30	Геодезический метод	0.1	-
1456	436588.53	2329772.47	Геодезический метод	0.1	-
1457	436579.70	2329737.58	Геодезический метод	0.1	-
1458	436558.40	2329741.89	Геодезический метод	0.1	-
1459	436552.36	2329742.92	Геодезический метод	0.1	-
1460	436551.85	2329733.10	Геодезический метод	0.1	-
1461	436528.26	2329626.83	Геодезический метод	0.1	-
1462	436514.35	2329614.67	Геодезический метод	0.1	-
1463	436476.00	2329630.44	Геодезический метод	0.1	-
1464	436472.30	2329629.65	Геодезический метод	0.1	-
1465	436404.02	2329579.84	Геодезический метод	0.1	-
1466	436340.50	2329534.79	Геодезический метод	0.1	-
1467	436322.76	2329520.36	Геодезический метод	0.1	-
1468	436257.79	2329458.25	Геодезический метод	0.1	-
1469	436238.89	2329475.27	Геодезический метод	0.1	-
1470	436213.17	2329449.09	Геодезический метод	0.1	-
1471	436197.95	2329433.59	Геодезический метод	0.1	-
1472	436176.45	2329411.68	Геодезический метод	0.1	-
1473	436179.28	2329408.17	Геодезический метод	0.1	-

## 2. Сведения о характерных точках границ объекта

Обозначение характерных точек границ	Координаты, м		Метод определения координат характерной точки	Средняя квадратическая погрешность положения характерной точки (Mt), м	Описание обозначения точки на местности (при наличии)
	X	Y			
1	2	3	4	5	6
1474	436114.85	2329356.38	Геодезический метод	0.1	-
1475	436074.61	2329398.79	Геодезический метод	0.1	-
1476	435988.65	2329330.99	Геодезический метод	0.1	-
1477	435942.44	2329289.87	Геодезический метод	0.1	-
1478	435876.17	2329247.24	Геодезический метод	0.1	-
1479	435838.71	2329228.10	Геодезический метод	0.1	-
1480	435793.88	2329209.43	Геодезический метод	0.1	-
1481	435754.90	2329194.97	Геодезический метод	0.1	-
1482	435721.84	2329184.72	Геодезический метод	0.1	-
1483	435676.38	2329172.92	Геодезический метод	0.1	-
1484	435606.77	2329161.21	Геодезический метод	0.1	-
1485	435597.92	2329159.52	Геодезический метод	0.1	-
1486	435569.42	2329155.20	Геодезический метод	0.1	-
1487	435538.72	2329154.74	Геодезический метод	0.1	-
1488	435478.46	2329153.82	Геодезический метод	0.1	-
1489	435442.72	2329155.87	Геодезический метод	0.1	-
1490	435395.74	2329159.12	Геодезический метод	0.1	-
1491	435349.42	2329161.24	Геодезический метод	0.1	-
1492	435284.75	2329158.63	Геодезический метод	0.1	-
1493	435260.20	2329157.00	Геодезический метод	0.1	-
1494	435236.60	2329153.67	Геодезический метод	0.1	-
1495	435203.18	2329147.40	Геодезический метод	0.1	-
1496	435178.51	2329140.47	Геодезический метод	0.1	-
1497	435144.45	2329124.67	Геодезический метод	0.1	-
1498	435088.18	2329099.73	Геодезический метод	0.1	-
1499	434998.39	2329041.04	Геодезический метод	0.1	-

## 2. Сведения о характерных точках границ объекта

Обозначение характерных точек границ	Координаты, м		Метод определения координат характерной точки	Средняя квадратическая погрешность положения характерной точки (Mt), м	Описание обозначения точки на местности (при наличии)
	X	Y			
1	2	3	4	5	6
1500	434926.90	2328969.03	Геодезический метод	0.1	-
1501	434875.09	2328877.19	Геодезический метод	0.1	-
1502	434860.03	2328808.97	Геодезический метод	0.1	-
1503	434852.79	2328776.13	Геодезический метод	0.1	-
1504	434839.70	2328716.83	Геодезический метод	0.1	-
1505	434927.04	2328409.75	Геодезический метод	0.1	-
1506	434929.82	2328399.96	Геодезический метод	0.1	-
1507	434930.99	2328395.85	Геодезический метод	0.1	-
1508	434943.14	2328353.14	Геодезический метод	0.1	-
1509	434965.98	2328255.94	Геодезический метод	0.1	-
1510	434973.75	2328222.93	Геодезический метод	0.1	-
1511	434980.00	2328201.86	Геодезический метод	0.1	-
1512	435130.57	2328221.25	Геодезический метод	0.1	-
1513	435200.63	2328230.14	Геодезический метод	0.1	-
1514	435214.81	2328233.31	Геодезический метод	0.1	-
1515	435241.06	2328243.05	Геодезический метод	0.1	-
1516	435257.50	2328248.68	Геодезический метод	0.1	-
1517	435261.42	2328245.93	Геодезический метод	0.1	-
1518	435269.18	2328240.49	Геодезический метод	0.1	-
1519	435272.40	2328238.24	Геодезический метод	0.1	-
1520	435258.37	2328225.91	Геодезический метод	0.1	-
1521	435222.41	2328209.47	Геодезический метод	0.1	-
1522	435222.62	2328202.73	Геодезический метод	0.1	-
1523	435228.86	2328189.18	Геодезический метод	0.1	-
1524	435228.97	2328188.93	Геодезический метод	0.1	-
1525	435230.14	2328189.51	Геодезический метод	0.1	-

## 2. Сведения о характерных точках границ объекта

Обозначение характерных точек границ	Координаты, м		Метод определения координат характерной точки	Средняя квадратическая погрешность положения характерной точки (Mt), м	Описание обозначения точки на местности (при наличии)
	X	Y			
1	2	3	4	5	6
1526	435253.05	2328194.41	Геодезический метод	0.1	-
1527	435274.06	2328199.43	Геодезический метод	0.1	-
1528	435294.90	2328202.00	Геодезический метод	0.1	-
1529	435304.19	2328202.59	Геодезический метод	0.1	-
1530	435318.01	2328203.47	Геодезический метод	0.1	-
1531	435325.95	2328204.92	Геодезический метод	0.1	-
1532	435337.76	2328204.36	Геодезический метод	0.1	-
1533	435343.05	2328202.32	Геодезический метод	0.1	-
1534	435349.52	2328199.82	Геодезический метод	0.1	-
1535	435354.30	2328197.91	Геодезический метод	0.1	-
1536	435363.76	2328195.51	Геодезический метод	0.1	-
1537	435371.21	2328192.89	Геодезический метод	0.1	-
1538	435377.94	2328190.47	Геодезический метод	0.1	-
1539	435378.72	2328190.28	Геодезический метод	0.1	-
1540	435381.82	2328189.53	Геодезический метод	0.1	-
1541	435383.57	2328189.99	Геодезический метод	0.1	-
1542	435383.42	2328191.23	Геодезический метод	0.1	-
1543	435379.91	2328219.34	Геодезический метод	0.1	-
1544	435379.28	2328230.14	Геодезический метод	0.1	-
1545	435378.01	2328237.97	Геодезический метод	0.1	-
1546	435374.20	2328248.55	Геодезический метод	0.1	-
1547	435369.75	2328255.96	Геодезический метод	0.1	-
1548	435362.13	2328264.64	Геодезический метод	0.1	-
1549	435349.64	2328274.80	Геодезический метод	0.1	-
1550	435341.18	2328277.34	Геодезический метод	0.1	-
1551	435338.72	2328307.09	Геодезический метод	0.1	-



## 2. Сведения о характерных точках границ объекта

Обозначение характерных точек границ	Координаты, м		Метод определения координат характерной точки	Средняя квадратическая погрешность положения характерной точки (Mt), м	Описание обозначения точки на местности (при наличии)
	X	Y			
1	2	3	4	5	6
1552	435362.62	2328310.12	Геодезический метод	0.1	-
1553	435395.16	2328319.38	Геодезический метод	0.1	-
1554	435424.27	2328325.47	Геодезический метод	0.1	-
1555	435441.20	2328329.97	Геодезический метод	0.1	-
1556	435455.76	2328336.01	Геодезический метод	0.1	-
1557	435455.20	2328346.15	Геодезический метод	0.1	-
1558	435453.45	2328377.61	Геодезический метод	0.1	-
1559	435453.08	2328381.55	Геодезический метод	0.1	-
1560	435479.48	2328386.29	Геодезический метод	0.1	-
1561	435485.19	2328387.60	Геодезический метод	0.1	-
1562	435485.25	2328387.33	Геодезический метод	0.1	-
1563	435570.69	2328402.67	Геодезический метод	0.1	-
1564	435715.31	2328395.16	Геодезический метод	0.1	-
1565	435711.93	2328428.02	Геодезический метод	0.1	-
1566	435685.94	2328680.45	Геодезический метод	0.1	-
1567	435640.09	2328684.73	Геодезический метод	0.1	-
1568	435590.35	2328686.21	Геодезический метод	0.1	-
1569	435567.28	2328685.36	Геодезический метод	0.1	-
1570	435544.63	2328682.40	Геодезический метод	0.1	-
1571	435533.87	2328680.48	Геодезический метод	0.1	-
1572	435529.73	2328679.74	Геодезический метод	0.1	-
1573	435523.25	2328678.59	Геодезический метод	0.1	-
1574	435502.51	2328672.87	Геодезический метод	0.1	-
1575	435484.10	2328666.10	Геодезический метод	0.1	-
1576	435462.95	2328656.36	Геодезический метод	0.1	-
1577	435459.71	2328654.80	Геодезический метод	0.1	-

## 2. Сведения о характерных точках границ объекта

Обозначение характерных точек границ	Координаты, м		Метод определения координат характерной точки	Средняя квадратическая погрешность положения характерной точки (Mt), м	Описание обозначения точки на местности (при наличии)
	X	Y			
1	2	3	4	5	6
1578	435432.93	2328641.93	Геодезический метод	0.1	-
1579	435413.93	2328632.79	Геодезический метод	0.1	-
1580	435333.90	2328594.31	Геодезический метод	0.1	-
1581	435323.39	2328589.27	Геодезический метод	0.1	-
1582	435262.58	2328560.09	Геодезический метод	0.1	-
1583	435212.61	2328536.11	Геодезический метод	0.1	-
1584	435198.02	2328529.23	Геодезический метод	0.1	-
1585	435161.39	2328511.98	Геодезический метод	0.1	-
1586	435134.72	2328500.12	Геодезический метод	0.1	-
1587	435108.89	2328489.96	Геодезический метод	0.1	-
1588	435074.60	2328478.53	Геодезический метод	0.1	-
1589	434932.48	2328437.80	Геодезический метод	0.1	-
1590	434874.71	2328640.24	Геодезический метод	0.1	-
1591	434854.10	2328712.46	Геодезический метод	0.1	-
1592	434849.87	2328731.90	Геодезический метод	0.1	-
1593	434849.21	2328745.40	Геодезический метод	0.1	-
1594	434851.46	2328761.67	Геодезический метод	0.1	-
1595	434854.10	2328772.25	Геодезический метод	0.1	-
1596	434855.22	2328775.70	Геодезический метод	0.1	-
1597	434861.02	2328793.59	Геодезический метод	0.1	-
1598	434866.12	2328806.60	Геодезический метод	0.1	-
1599	434882.83	2328849.25	Геодезический метод	0.1	-
1600	434900.12	2328893.36	Геодезический метод	0.1	-
1601	434903.06	2328900.25	Геодезический метод	0.1	-
1602	434909.43	2328915.17	Геодезический метод	0.1	-
1603	434915.67	2328927.34	Геодезический метод	0.1	-

## 2. Сведения о характерных точках границ объекта

Обозначение характерных точек границ	Координаты, м		Метод определения координат характерной точки	Средняя квадратическая погрешность положения характерной точки (Mt), м	Описание обозначения точки на местности (при наличии)
	X	Y			
1	2	3	4	5	6
1604	434921.81	2328938.24	Геодезический метод	0.1	-
1605	434922.03	2328938.56	Геодезический метод	0.1	-
1606	435121.49	2328802.74	Геодезический метод	0.1	-
1607	435079.41	2328685.56	Геодезический метод	0.1	-
1608	435134.15	2328701.03	Геодезический метод	0.1	-
1609	435134.81	2328700.72	Геодезический метод	0.1	-
1610	435152.25	2328692.45	Геодезический метод	0.1	-
1611	435169.62	2328630.52	Геодезический метод	0.1	-
1612	435191.02	2328640.80	Геодезический метод	0.1	-
1613	435195.71	2328643.06	Геодезический метод	0.1	-
1614	435157.90	2328728.28	Геодезический метод	0.1	-
1615	435327.01	2328814.16	Геодезический метод	0.1	-
1616	435313.04	2328843.66	Геодезический метод	0.1	-
1617	435657.48	2329006.78	Геодезический метод	0.1	-
1618	435657.51	2329006.47	Геодезический метод	0.1	-
1619	435991.25	2329162.85	Геодезический метод	0.1	-
1620	436009.08	2329170.85	Геодезический метод	0.1	-
1621	436124.45	2329222.60	Геодезический метод	0.1	-
1622	436205.80	2329262.80	Геодезический метод	0.1	-
1623	436214.79	2329267.24	Геодезический метод	0.1	-
1624	436279.64	2329241.19	Геодезический метод	0.1	-
1625	436291.00	2329309.78	Геодезический метод	0.1	-
1626	436255.05	2329317.05	Геодезический метод	0.1	-
1627	436238.12	2329320.35	Геодезический метод	0.1	-
1628	436228.73	2329321.54	Геодезический метод	0.1	-
1629	436209.28	2329321.81	Геодезический метод	0.1	-

## 2. Сведения о характерных точках границ объекта

Обозначение характерных точек границ	Координаты, м		Метод определения координат характерной точки	Средняя квадратическая погрешность положения характерной точки (Mt), м	Описание обозначения точки на местности (при наличии)
	X	Y			
1	2	3	4	5	6
1630	436208.58	2329321.75	Геодезический метод	0.1	-
1631	436207.09	2329339.45	Геодезический метод	0.1	-
1632	436221.66	2329372.16	Геодезический метод	0.1	-
1633	436231.70	2329406.52	Геодезический метод	0.1	-
1634	436233.82	2329413.76	Геодезический метод	0.1	-
1635	436242.89	2329431.54	Геодезический метод	0.1	-
1636	436276.31	2329440.67	Геодезический метод	0.1	-
1637	436304.50	2329453.07	Геодезический метод	0.1	-
1638	436358.00	2329495.42	Геодезический метод	0.1	-
1639	436369.68	2329492.38	Геодезический метод	0.1	-
1640	436418.77	2329479.59	Геодезический метод	0.1	-
1641	436419.90	2329479.29	Геодезический метод	0.1	-
1642	436427.00	2329477.63	Геодезический метод	0.1	-
1643	436457.80	2329469.43	Геодезический метод	0.1	-
1644	436457.45	2329467.97	Геодезический метод	0.1	-
1645	436457.59	2329467.93	Геодезический метод	0.1	-
1646	436473.72	2329464.00	Геодезический метод	0.1	-
1647	436482.56	2329461.85	Геодезический метод	0.1	-
1648	436498.43	2329457.98	Геодезический метод	0.1	-
1649	436528.72	2329450.61	Геодезический метод	0.1	-
1650	436553.88	2329443.54	Геодезический метод	0.1	-
1651	436524.41	2329331.55	Геодезический метод	0.1	-
1652	436519.13	2329311.48	Геодезический метод	0.1	-
1653	436507.06	2329265.61	Геодезический метод	0.1	-
1654	436593.10	2329247.74	Геодезический метод	0.1	-
1655	436613.59	2329243.80	Геодезический метод	0.1	-

## 2. Сведения о характерных точках границ объекта

Обозначение характерных точек границ	Координаты, м		Метод определения координат характерной точки	Средняя квадратическая погрешность положения характерной точки (Mt), м	Описание обозначения точки на местности (при наличии)
	X	Y			
1	2	3	4	5	6
1656	436631.62	2329240.33	Геодезический метод	0.1	-
1657	436658.08	2329235.68	Геодезический метод	0.1	-
1658	436713.76	2329223.61	Геодезический метод	0.1	-
1659	436719.32	2329222.45	Геодезический метод	0.1	-
1660	436736.32	2329218.91	Геодезический метод	0.1	-
1661	436780.04	2329209.80	Геодезический метод	0.1	-
1662	436781.55	2329209.61	Геодезический метод	0.1	-
1663	436794.17	2329208.05	Геодезический метод	0.1	-
1664	436811.32	2329206.94	Геодезический метод	0.1	-
1665	436821.48	2329206.78	Геодезический метод	0.1	-
1666	436829.89	2329207.58	Геодезический метод	0.1	-
1667	436836.58	2329208.96	Геодезический метод	0.1	-
1668	436836.47	2329209.52	Геодезический метод	0.1	-
1669	436840.03	2329210.94	Геодезический метод	0.1	-
1670	436840.27	2329209.73	Геодезический метод	0.1	-
1671	436847.40	2329212.96	Геодезический метод	0.1	-
1672	437106.30	2329319.70	Геодезический метод	0.1	-
1673	437147.66	2329336.76	Геодезический метод	0.1	-
1674	437191.87	2329233.41	Геодезический метод	0.1	-
1675	437237.06	2329127.79	Геодезический метод	0.1	-
1676	437307.48	2329155.20	Геодезический метод	0.1	-
1677	437328.64	2329163.44	Геодезический метод	0.1	-
1678	437382.48	2329184.39	Геодезический метод	0.1	-
1679	437411.13	2329195.54	Геодезический метод	0.1	-
1680	437400.19	2329212.76	Геодезический метод	0.1	-
1681	437372.77	2329255.93	Геодезический метод	0.1	-

## 2. Сведения о характерных точках границ объекта

Обозначение характерных точек границ	Координаты, м		Метод определения координат характерной точки	Средняя квадратическая погрешность положения характерной точки (Mt), м	Описание обозначения точки на местности (при наличии)
	X	Y			
1	2	3	4	5	6
1682	437337.99	2329312.10	Геодезический метод	0.1	-
1683	437322.24	2329337.54	Геодезический метод	0.1	-
1684	437314.73	2329347.07	Геодезический метод	0.1	-
1685	437312.70	2329345.68	Геодезический метод	0.1	-
1686	437307.51	2329342.14	Геодезический метод	0.1	-
1687	437300.29	2329337.21	Геодезический метод	0.1	-
1688	437287.50	2329356.62	Геодезический метод	0.1	-
1689	437274.95	2329375.56	Геодезический метод	0.1	-
1690	437269.09	2329377.82	Геодезический метод	0.1	-
1691	437261.33	2329380.81	Геодезический метод	0.1	-
1692	437257.81	2329382.17	Геодезический метод	0.1	-
1693	437275.98	2329389.66	Геодезический метод	0.1	-
1694	437280.61	2329391.57	Геодезический метод	0.1	-
1695	437296.61	2329397.87	Геодезический метод	0.1	-
1696	437312.86	2329404.27	Геодезический метод	0.1	-
1697	437316.53	2329405.72	Геодезический метод	0.1	-
1698	437316.03	2329406.56	Геодезический метод	0.1	-
1699	437308.30	2329418.32	Геодезический метод	0.1	-
1700	437315.78	2329419.11	Геодезический метод	0.1	-
1701	437322.71	2329420.56	Геодезический метод	0.1	-
1702	437396.08	2329449.87	Геодезический метод	0.1	-
1703	437401.47	2329452.02	Геодезический метод	0.1	-
1704	437466.28	2329478.44	Геодезический метод	0.1	-
1705	437474.63	2329481.84	Геодезический метод	0.1	-
1706	437547.22	2329511.64	Геодезический метод	0.1	-
1707	437596.95	2329531.71	Геодезический метод	0.1	-

## 2. Сведения о характерных точках границ объекта

Обозначение характерных точек границ	Координаты, м		Метод определения координат характерной точки	Средняя квадратическая погрешность положения характерной точки (Mt), м	Описание обозначения точки на местности (при наличии)
	X	Y			
1	2	3	4	5	6
1708	437646.90	2329552.21	Геодезический метод	0.1	-
1709	437703.78	2329575.56	Геодезический метод	0.1	-
1710	437777.14	2329605.67	Геодезический метод	0.1	-
1711	438372.09	2329851.78	Геодезический метод	0.1	-
1712	438389.80	2329859.13	Геодезический метод	0.1	-
1713	438388.21	2329906.55	Геодезический метод	0.1	-
1714	438328.65	2329876.24	Геодезический метод	0.1	-
1715	438312.47	2329913.24	Геодезический метод	0.1	-
1332	438265.40	2329887.20	Геодезический метод	0.1	-
1716	437218.06	2329429.34	Геодезический метод	0.1	-
1717	437226.63	2329432.96	Геодезический метод	0.1	-
1718	437240.51	2329438.67	Геодезический метод	0.1	-
1719	437230.86	2329461.39	Геодезический метод	0.1	-
1720	437223.78	2329478.05	Геодезический метод	0.1	-
1721	437226.80	2329479.33	Геодезический метод	0.1	-
1722	437224.02	2329485.87	Геодезический метод	0.1	-
1723	437222.13	2329484.45	Геодезический метод	0.1	-
1724	437219.76	2329489.95	Геодезический метод	0.1	-
1725	437218.84	2329489.56	Геодезический метод	0.1	-
1726	437213.27	2329502.53	Геодезический метод	0.1	-
1727	437204.56	2329515.60	Геодезический метод	0.1	-
1728	437201.48	2329514.46	Геодезический метод	0.1	-
1729	437196.42	2329512.59	Геодезический метод	0.1	-
1730	437190.11	2329510.25	Геодезический метод	0.1	-
1731	437186.25	2329508.81	Геодезический метод	0.1	-
1732	436976.98	2329431.11	Геодезический метод	0.1	-

## 2. Сведения о характерных точках границ объекта

Обозначение характерных точек границ	Координаты, м		Метод определения координат характерной точки	Средняя квадратическая погрешность положения характерной точки (Mt), м	Описание обозначения точки на местности (при наличии)
	X	Y			
1	2	3	4	5	6
1733	436937.58	2329419.40	Геодезический метод	0.1	-
1734	436929.10	2329420.27	Геодезический метод	0.1	-
1735	436887.25	2329424.57	Геодезический метод	0.1	-
1736	436827.22	2329431.94	Геодезический метод	0.1	-
1737	436766.22	2329445.92	Геодезический метод	0.1	-
1738	436738.93	2329452.18	Геодезический метод	0.1	-
1739	436738.41	2329450.96	Геодезический метод	0.1	-
1740	436736.86	2329447.29	Геодезический метод	0.1	-
1741	436735.39	2329443.83	Геодезический метод	0.1	-
1742	436758.23	2329436.40	Геодезический метод	0.1	-
1743	436760.21	2329435.76	Геодезический метод	0.1	-
1744	436786.53	2329428.51	Геодезический метод	0.1	-
1745	436804.50	2329423.56	Геодезический метод	0.1	-
1746	436806.40	2329423.03	Геодезический метод	0.1	-
1747	436804.66	2329417.05	Геодезический метод	0.1	-
1748	436794.47	2329379.96	Геодезический метод	0.1	-
1749	436824.24	2329328.22	Геодезический метод	0.1	-
1750	436839.28	2329287.66	Геодезический метод	0.1	-
1751	436842.20	2329279.73	Геодезический метод	0.1	-
1752	436871.57	2329273.27	Геодезический метод	0.1	-
1753	436876.57	2329273.72	Геодезический метод	0.1	-
1754	436880.98	2329278.96	Геодезический метод	0.1	-
1755	436882.50	2329285.80	Геодезический метод	0.1	-
1756	436888.37	2329286.18	Геодезический метод	0.1	-
1757	436887.68	2329299.94	Геодезический метод	0.1	-
1758	436899.65	2329305.24	Геодезический метод	0.1	-



## 2. Сведения о характерных точках границ объекта

Обозначение характерных точек границ	Координаты, м		Метод определения координат характерной точки	Средняя квадратическая погрешность положения характерной точки (Mt), м	Описание обозначения точки на местности (при наличии)
	X	Y			
1	2	3	4	5	6
1759	436984.41	2329356.26	Геодезический метод	0.1	-
1760	436989.20	2329353.10	Геодезический метод	0.1	-
1761	437017.98	2329330.47	Геодезический метод	0.1	-
1762	437032.50	2329315.62	Геодезический метод	0.1	-
1763	437040.20	2329307.19	Геодезический метод	0.1	-
1764	437055.24	2329313.36	Геодезический метод	0.1	-
1765	437043.63	2329325.71	Геодезический метод	0.1	-
1766	437026.33	2329343.14	Геодезический метод	0.1	-
1767	436998.68	2329364.85	Геодезический метод	0.1	-
1768	437007.24	2329370.00	Геодезический метод	0.1	-
1769	437070.45	2329392.10	Геодезический метод	0.1	-
1770	437104.36	2329323.63	Геодезический метод	0.1	-
1771	437117.31	2329328.06	Геодезический метод	0.1	-
1772	437080.34	2329394.64	Геодезический метод	0.1	-
1773	437109.13	2329406.32	Геодезический метод	0.1	-
1774	437131.50	2329415.72	Геодезический метод	0.1	-
1775	437139.60	2329396.22	Геодезический метод	0.1	-
1776	437160.68	2329405.12	Геодезический метод	0.1	-
1777	437168.36	2329408.36	Геодезический метод	0.1	-
1778	437170.47	2329409.25	Геодезический метод	0.1	-
1716	437218.06	2329429.34	Геодезический метод	0.1	-
1779	435541.13	2328571.62	Геодезический метод	0.1	-
1780	435540.31	2328573.96	Геодезический метод	0.1	-
1781	435535.65	2328580.69	Геодезический метод	0.1	-
1782	435532.32	2328585.47	Геодезический метод	0.1	-
1783	435529.23	2328587.80	Геодезический метод	0.1	-

## 2. Сведения о характерных точках границ объекта

Обозначение характерных точек границ	Координаты, м		Метод определения координат характерной точки	Средняя квадратическая погрешность положения характерной точки (Mt), м	Описание обозначения точки на местности (при наличии)
	X	Y			
1	2	3	4	5	6
1784	435528.43	2328588.40	Геодезический метод	0.1	-
1785	435524.47	2328590.25	Геодезический метод	0.1	-
1786	435519.44	2328591.88	Геодезический метод	0.1	-
1787	435518.31	2328592.12	Геодезический метод	0.1	-
1788	435515.59	2328592.61	Геодезический метод	0.1	-
1789	435510.59	2328592.12	Геодезический метод	0.1	-
1790	435508.40	2328592.13	Геодезический метод	0.1	-
1791	435504.63	2328593.90	Геодезический метод	0.1	-
1792	435502.52	2328593.58	Геодезический метод	0.1	-
1793	435500.06	2328593.05	Геодезический метод	0.1	-
1794	435495.75	2328592.86	Геодезический метод	0.1	-
1795	435494.09	2328592.73	Геодезический метод	0.1	-
1796	435491.27	2328591.57	Геодезический метод	0.1	-
1797	435489.32	2328590.24	Геодезический метод	0.1	-
1798	435486.52	2328590.30	Геодезический метод	0.1	-
1799	435484.12	2328591.03	Геодезический метод	0.1	-
1800	435482.38	2328591.46	Геодезический метод	0.1	-
1801	435478.92	2328593.56	Геодезический метод	0.1	-
1802	435475.59	2328595.64	Геодезический метод	0.1	-
1803	435473.34	2328596.53	Геодезический метод	0.1	-
1804	435471.42	2328597.29	Геодезический метод	0.1	-
1805	435470.80	2328597.45	Геодезический метод	0.1	-
1806	435467.70	2328598.25	Геодезический метод	0.1	-
1807	435466.20	2328598.52	Геодезический метод	0.1	-
1808	435464.83	2328598.76	Геодезический метод	0.1	-
1809	435461.64	2328597.59	Геодезический метод	0.1	-

## 2. Сведения о характерных точках границ объекта

Обозначение характерных точек границ	Координаты, м		Метод определения координат характерной точки	Средняя квадратическая погрешность положения характерной точки (Mt), м	Описание обозначения точки на местности (при наличии)
	X	Y			
1	2	3	4	5	6
1810	435458.99	2328594.90	Геодезический метод	0.1	-
1811	435451.40	2328589.81	Геодезический метод	0.1	-
1812	435449.18	2328588.79	Геодезический метод	0.1	-
1813	435447.52	2328588.38	Геодезический метод	0.1	-
1814	435445.18	2328587.49	Геодезический метод	0.1	-
1815	435441.16	2328586.85	Геодезический метод	0.1	-
1816	435436.27	2328586.52	Геодезический метод	0.1	-
1817	435431.50	2328585.93	Геодезический метод	0.1	-
1818	435424.51	2328583.08	Геодезический метод	0.1	-
1819	435418.38	2328578.58	Геодезический метод	0.1	-
1820	435415.42	2328575.43	Геодезический метод	0.1	-
1821	435413.05	2328570.70	Геодезический метод	0.1	-
1822	435411.86	2328566.38	Геодезический метод	0.1	-
1823	435409.46	2328562.20	Геодезический метод	0.1	-
1824	435403.23	2328556.27	Геодезический метод	0.1	-
1825	435396.84	2328551.02	Геодезический метод	0.1	-
1826	435389.79	2328541.30	Геодезический метод	0.1	-
1827	435387.14	2328536.48	Геодезический метод	0.1	-
1828	435382.15	2328527.40	Геодезический метод	0.1	-
1829	435376.52	2328507.10	Геодезический метод	0.1	-
1830	435375.00	2328501.77	Геодезический метод	0.1	-
1831	435371.35	2328488.35	Геодезический метод	0.1	-
1832	435371.26	2328485.61	Геодезический метод	0.1	-
1833	435371.63	2328483.76	Геодезический метод	0.1	-
1834	435372.10	2328483.20	Геодезический метод	0.1	-
1835	435373.67	2328483.42	Геодезический метод	0.1	-

## 2. Сведения о характерных точках границ объекта

Обозначение характерных точек границ	Координаты, м		Метод определения координат характерной точки	Средняя квадратическая погрешность положения характерной точки (Mt), м	Описание обозначения точки на местности (при наличии)
	X	Y			
1	2	3	4	5	6
1836	435376.20	2328484.55	Геодезический метод	0.1	-
1837	435380.99	2328485.90	Геодезический метод	0.1	-
1838	435383.05	2328487.65	Геодезический метод	0.1	-
1839	435387.79	2328492.86	Геодезический метод	0.1	-
1840	435390.64	2328494.79	Геодезический метод	0.1	-
1841	435392.17	2328496.21	Геодезический метод	0.1	-
1842	435393.39	2328498.50	Геодезический метод	0.1	-
1843	435394.57	2328500.17	Геодезический метод	0.1	-
1844	435395.89	2328501.44	Геодезический метод	0.1	-
1845	435397.32	2328502.20	Геодезический метод	0.1	-
1846	435398.89	2328502.38	Геодезический метод	0.1	-
1847	435400.33	2328502.09	Геодезический метод	0.1	-
1848	435401.85	2328501.64	Геодезический метод	0.1	-
1849	435403.91	2328500.91	Геодезический метод	0.1	-
1850	435406.88	2328499.65	Геодезический метод	0.1	-
1851	435409.59	2328499.03	Геодезический метод	0.1	-
1852	435414.43	2328498.11	Геодезический метод	0.1	-
1853	435418.53	2328495.64	Геодезический метод	0.1	-
1854	435420.05	2328493.86	Геодезический метод	0.1	-
1855	435421.12	2328493.12	Геодезический метод	0.1	-
1856	435422.28	2328493.16	Геодезический метод	0.1	-
1857	435424.78	2328493.76	Геодезический метод	0.1	-
1858	435426.32	2328494.19	Геодезический метод	0.1	-
1859	435428.56	2328494.29	Геодезический метод	0.1	-
1860	435430.47	2328494.04	Геодезический метод	0.1	-
1861	435438.99	2328492.17	Геодезический метод	0.1	-

## 2. Сведения о характерных точках границ объекта

Обозначение характерных точек границ	Координаты, м		Метод определения координат характерной точки	Средняя квадратическая погрешность положения характерной точки (Mt), м	Описание обозначения точки на местности (при наличии)
	X	Y			
1	2	3	4	5	6
1862	435443.11	2328490.34	Геодезический метод	0.1	-
1863	435445.02	2328489.46	Геодезический метод	0.1	-
1864	435446.44	2328488.84	Геодезический метод	0.1	-
1865	435447.74	2328488.52	Геодезический метод	0.1	-
1866	435448.82	2328488.49	Геодезический метод	0.1	-
1867	435450.74	2328488.83	Геодезический метод	0.1	-
1868	435452.90	2328489.44	Геодезический метод	0.1	-
1869	435455.48	2328489.74	Геодезический метод	0.1	-
1870	435459.69	2328489.26	Геодезический метод	0.1	-
1871	435464.87	2328486.93	Геодезический метод	0.1	-
1872	435467.53	2328485.05	Геодезический метод	0.1	-
1873	435468.94	2328483.93	Геодезический метод	0.1	-
1874	435470.54	2328482.65	Геодезический метод	0.1	-
1875	435472.28	2328482.38	Геодезический метод	0.1	-
1876	435473.83	2328481.75	Геодезический метод	0.1	-
1877	435475.78	2328480.96	Геодезический метод	0.1	-
1878	435477.46	2328480.80	Геодезический метод	0.1	-
1879	435478.91	2328480.72	Геодезический метод	0.1	-
1880	435483.78	2328480.03	Геодезический метод	0.1	-
1881	435487.32	2328479.62	Геодезический метод	0.1	-
1882	435489.16	2328479.48	Геодезический метод	0.1	-
1883	435489.73	2328479.46	Геодезический метод	0.1	-
1884	435490.61	2328479.34	Геодезический метод	0.1	-
1885	435491.10	2328479.10	Геодезический метод	0.1	-
1886	435491.63	2328479.01	Геодезический метод	0.1	-
1887	435492.59	2328479.22	Геодезический метод	0.1	-

## 2. Сведения о характерных точках границ объекта

Обозначение характерных точек границ	Координаты, м		Метод определения координат характерной точки	Средняя квадратическая погрешность положения характерной точки (Mt), м	Описание обозначения точки на местности (при наличии)
	X	Y			
1	2	3	4	5	6
1888	435493.04	2328479.30	Геодезический метод	0.1	-
1889	435494.04	2328479.11	Геодезический метод	0.1	-
1890	435495.19	2328479.11	Геодезический метод	0.1	-
1891	435495.91	2328479.24	Геодезический метод	0.1	-
1892	435496.91	2328479.68	Геодезический метод	0.1	-
1893	435497.80	2328480.31	Геодезический метод	0.1	-
1894	435498.56	2328481.24	Геодезический метод	0.1	-
1895	435499.08	2328481.96	Геодезический метод	0.1	-
1896	435499.56	2328482.74	Геодезический метод	0.1	-
1897	435500.40	2328483.20	Геодезический метод	0.1	-
1898	435501.20	2328483.05	Геодезический метод	0.1	-
1899	435502.60	2328482.77	Геодезический метод	0.1	-
1900	435503.77	2328482.91	Геодезический метод	0.1	-
1901	435504.99	2328483.55	Геодезический метод	0.1	-
1902	435505.77	2328484.38	Геодезический метод	0.1	-
1903	435506.44	2328486.00	Геодезический метод	0.1	-
1904	435506.99	2328487.83	Геодезический метод	0.1	-
1905	435507.58	2328488.64	Геодезический метод	0.1	-
1906	435508.23	2328489.02	Геодезический метод	0.1	-
1907	435508.92	2328490.19	Геодезический метод	0.1	-
1908	435509.06	2328491.47	Геодезический метод	0.1	-
1909	435508.76	2328492.77	Геодезический метод	0.1	-
1910	435507.92	2328493.36	Геодезический метод	0.1	-
1911	435506.51	2328494.12	Геодезический метод	0.1	-
1912	435504.75	2328495.30	Геодезический метод	0.1	-
1913	435503.95	2328496.74	Геодезический метод	0.1	-

## 2. Сведения о характерных точках границ объекта

Обозначение характерных точек границ	Координаты, м		Метод определения координат характерной точки	Средняя квадратическая погрешность положения характерной точки (Mt), м	Описание обозначения точки на местности (при наличии)
	X	Y			
1	2	3	4	5	6
1914	435503.92	2328497.92	Геодезический метод	0.1	-
1915	435504.70	2328500.48	Геодезический метод	0.1	-
1916	435505.76	2328501.80	Геодезический метод	0.1	-
1917	435507.03	2328503.26	Геодезический метод	0.1	-
1918	435507.43	2328503.73	Геодезический метод	0.1	-
1919	435510.58	2328507.37	Геодезический метод	0.1	-
1920	435512.45	2328511.42	Геодезический метод	0.1	-
1921	435513.20	2328513.72	Геодезический метод	0.1	-
1922	435514.74	2328516.49	Геодезический метод	0.1	-
1923	435516.96	2328521.24	Геодезический метод	0.1	-
1924	435517.15	2328525.17	Геодезический метод	0.1	-
1925	435517.02	2328527.61	Геодезический метод	0.1	-
1926	435515.22	2328529.34	Геодезический метод	0.1	-
1927	435513.23	2328530.00	Геодезический метод	0.1	-
1928	435511.75	2328530.22	Геодезический метод	0.1	-
1929	435509.51	2328531.16	Геодезический метод	0.1	-
1930	435507.55	2328532.48	Геодезический метод	0.1	-
1931	435506.55	2328533.89	Геодезический метод	0.1	-
1932	435505.46	2328535.98	Геодезический метод	0.1	-
1933	435505.27	2328539.78	Геодезический метод	0.1	-
1934	435505.77	2328543.80	Геодезический метод	0.1	-
1935	435507.97	2328546.92	Геодезический метод	0.1	-
1936	435509.23	2328547.65	Геодезический метод	0.1	-
1937	435511.28	2328548.22	Геодезический метод	0.1	-
1938	435512.43	2328549.23	Геодезический метод	0.1	-
1939	435513.89	2328551.17	Геодезический метод	0.1	-

## 2. Сведения о характерных точках границ объекта

Обозначение характерных точек границ	Координаты, м		Метод определения координат характерной точки	Средняя квадратическая погрешность положения характерной точки (Mt), м	Описание обозначения точки на местности (при наличии)
	X	Y			
1	2	3	4	5	6
1940	435515.15	2328552.04	Геодезический метод	0.1	-
1941	435518.02	2328552.56	Геодезический метод	0.1	-
1942	435520.43	2328552.15	Геодезический метод	0.1	-
1943	435522.54	2328551.21	Геодезический метод	0.1	-
1944	435524.40	2328550.70	Геодезический метод	0.1	-
1945	435526.80	2328550.16	Геодезический метод	0.1	-
1946	435529.37	2328550.14	Геодезический метод	0.1	-
1947	435531.20	2328551.39	Геодезический метод	0.1	-
1948	435533.07	2328553.30	Геодезический метод	0.1	-
1949	435535.22	2328555.62	Геодезический метод	0.1	-
1950	435538.22	2328558.42	Геодезический метод	0.1	-
1951	435540.25	2328560.87	Геодезический метод	0.1	-
1952	435540.87	2328562.31	Геодезический метод	0.1	-
1953	435541.32	2328565.53	Геодезический метод	0.1	-
1954	435541.44	2328566.60	Геодезический метод	0.1	-
1955	435541.60	2328568.08	Геодезический метод	0.1	-
1779	435541.13	2328571.62	Геодезический метод	0.1	-
1956	437304.37	2329296.67	Геодезический метод	0.1	-
1957	437283.34	2329287.02	Геодезический метод	0.1	-
1958	437270.44	2329281.10	Геодезический метод	0.1	-
1959	437217.51	2329256.81	Геодезический метод	0.1	-
1960	437213.98	2329255.19	Геодезический метод	0.1	-
1961	437211.02	2329231.62	Геодезический метод	0.1	-
1962	437246.65	2329152.99	Геодезический метод	0.1	-
1963	437260.04	2329158.20	Геодезический метод	0.1	-
1964	437312.06	2329178.45	Геодезический метод	0.1	-



## 2. Сведения о характерных точках границ объекта

Обозначение характерных точек границ	Координаты, м		Метод определения координат характерной точки	Средняя квадратическая погрешность положения характерной точки (Mt), м	Описание обозначения точки на местности (при наличии)
	X	Y			
1	2	3	4	5	6
1965	437323.69	2329182.98	Геодезический метод	0.1	-
1966	437353.25	2329194.49	Геодезический метод	0.1	-
1956	437304.37	2329296.67	Геодезический метод	0.1	-
1967	435158.69	2329198.46	Геодезический метод	0.1	-
1968	435062.40	2329212.12	Геодезический метод	0.1	-
1969	435062.60	2329211.15	Геодезический метод	0.1	-
1970	435052.91	2329209.11	Геодезический метод	0.1	-
1971	435052.01	2329213.59	Геодезический метод	0.1	-
1972	434945.61	2329228.68	Геодезический метод	0.1	-
1973	434829.70	2329247.70	Геодезический метод	0.1	-
1974	434733.29	2329262.97	Геодезический метод	0.1	-
1975	434671.70	2329279.26	Геодезический метод	0.1	-
1976	434631.35	2329297.20	Геодезический метод	0.1	-
1977	434599.17	2329316.93	Геодезический метод	0.1	-
1978	434569.97	2329338.59	Геодезический метод	0.1	-
1979	434672.86	2329013.28	Геодезический метод	0.1	-
1980	434702.71	2329021.56	Геодезический метод	0.1	-
1981	434744.24	2328865.43	Геодезический метод	0.1	-
1982	434749.57	2328845.40	Геодезический метод	0.1	-
1983	434753.17	2328831.86	Геодезический метод	0.1	-
1984	434754.48	2328826.95	Геодезический метод	0.1	-
1985	434758.67	2328832.98	Геодезический метод	0.1	-
1986	434766.90	2328844.82	Геодезический метод	0.1	-
1987	434777.37	2328859.89	Геодезический метод	0.1	-
1988	434806.40	2328901.68	Геодезический метод	0.1	-
1989	434868.44	2328997.31	Геодезический метод	0.1	-

## 2. Сведения о характерных точках границ объекта

Обозначение характерных точек границ	Координаты, м		Метод определения координат характерной точки	Средняя квадратическая погрешность положения характерной точки (Mt), м	Описание обозначения точки на местности (при наличии)
	X	Y			
1	2	3	4	5	6
1990	434946.56	2329080.43	Геодезический метод	0.1	-
1991	435043.98	2329151.00	Геодезический метод	0.1	-
1967	435158.69	2329198.46	Геодезический метод	0.1	-
1992	433983.64	2327155.79	Геодезический метод	0.1	-
1993	433959.76	2327156.17	Геодезический метод	0.1	-
1994	433888.52	2327167.08	Геодезический метод	0.1	-
1995	433827.15	2327185.42	Геодезический метод	0.1	-
1996	433785.50	2327197.86	Геодезический метод	0.1	-
1997	433783.53	2327198.45	Геодезический метод	0.1	-
1998	433779.55	2327199.10	Геодезический метод	0.1	-
1999	433741.03	2327205.44	Геодезический метод	0.1	-
2000	433539.85	2327229.40	Геодезический метод	0.1	-
2001	433536.67	2327220.41	Геодезический метод	0.1	-
2002	433569.88	2327213.51	Геодезический метод	0.1	-
2003	433570.21	2327214.32	Геодезический метод	0.1	-
2004	433596.83	2327208.79	Геодезический метод	0.1	-
2005	433626.63	2327202.88	Геодезический метод	0.1	-
2006	433645.87	2327200.10	Геодезический метод	0.1	-
2007	433657.00	2327198.38	Геодезический метод	0.1	-
2008	433657.14	2327196.72	Геодезический метод	0.1	-
2009	433670.71	2327193.69	Геодезический метод	0.1	-
2010	433696.05	2327189.74	Геодезический метод	0.1	-
2011	433723.08	2327185.61	Геодезический метод	0.1	-
2012	433772.41	2327178.07	Геодезический метод	0.1	-
2013	433766.97	2327142.48	Геодезический метод	0.1	-
2014	433760.63	2327123.54	Геодезический метод	0.1	-

2. Сведения о характерных точках границ объекта					
Обозначение характерных точек границ	Координаты, м		Метод определения координат характерной точки	Средняя квадратическая погрешность положения характерной точки (Mt), м	Описание обозначения точки на местности (при наличии)
	X	Y			
1	2	3	4	5	6
2015	433756.38	2327110.83	Геодезический метод	0.1	-
2016	433772.90	2327102.17	Геодезический метод	0.1	-
2017	433791.52	2327095.73	Геодезический метод	0.1	-
2018	433802.03	2327092.08	Геодезический метод	0.1	-
2019	433831.26	2327083.08	Геодезический метод	0.1	-
2020	433821.26	2327041.74	Геодезический метод	0.1	-
2021	433829.13	2327039.86	Геодезический метод	0.1	-
2022	433831.00	2327046.94	Геодезический метод	0.1	-
2023	433832.17	2327055.88	Геодезический метод	0.1	-
2024	433835.63	2327055.31	Геодезический метод	0.1	-
2025	433858.44	2327046.84	Геодезический метод	0.1	-
2026	433859.16	2327069.64	Геодезический метод	0.1	-
2027	433883.49	2327068.39	Геодезический метод	0.1	-
2028	433884.20	2327071.14	Геодезический метод	0.1	-
2029	433893.22	2327069.60	Геодезический метод	0.1	-
2030	433908.32	2327067.08	Геодезический метод	0.1	-
2031	433910.39	2327078.51	Геодезический метод	0.1	-
2032	433907.64	2327078.91	Геодезический метод	0.1	-
2033	433896.98	2327082.81	Геодезический метод	0.1	-
2034	433896.99	2327086.23	Геодезический метод	0.1	-
2035	433891.34	2327087.94	Геодезический метод	0.1	-
2036	433860.19	2327093.28	Геодезический метод	0.1	-
2037	433836.03	2327097.42	Геодезический метод	0.1	-
2038	433815.94	2327100.56	Геодезический метод	0.1	-
2039	433817.10	2327106.74	Геодезический метод	0.1	-
2040	433799.83	2327112.43	Геодезический метод	0.1	-

## 2. Сведения о характерных точках границ объекта

Обозначение характерных точек границ	Координаты, м		Метод определения координат характерной точки	Средняя квадратическая погрешность положения характерной точки (Mt), м	Описание обозначения точки на местности (при наличии)
	X	Y			
1	2	3	4	5	6
2041	433789.50	2327115.83	Геодезический метод	0.1	-
2042	433799.27	2327162.94	Геодезический метод	0.1	-
2043	433810.15	2327161.66	Геодезический метод	0.1	-
2044	433811.78	2327173.07	Геодезический метод	0.1	-
2045	433822.57	2327171.55	Геодезический метод	0.1	-
2046	433827.82	2327170.81	Геодезический метод	0.1	-
2047	433849.63	2327165.84	Геодезический метод	0.1	-
2048	433872.77	2327160.43	Геодезический метод	0.1	-
2049	433901.44	2327154.36	Геодезический метод	0.1	-
2050	433901.67	2327155.85	Геодезический метод	0.1	-
2051	433923.80	2327152.10	Геодезический метод	0.1	-
2052	433922.52	2327124.09	Геодезический метод	0.1	-
2053	433919.94	2327122.15	Геодезический метод	0.1	-
2054	433912.67	2327082.34	Геодезический метод	0.1	-
2055	433918.09	2327082.43	Геодезический метод	0.1	-
2056	433928.60	2327082.14	Геодезический метод	0.1	-
2057	433931.72	2327082.16	Геодезический метод	0.1	-
2058	433934.35	2327081.90	Геодезический метод	0.1	-
2059	433941.91	2327084.23	Геодезический метод	0.1	-
2060	433958.41	2327083.88	Геодезический метод	0.1	-
2061	433960.64	2327085.71	Геодезический метод	0.1	-
2062	433961.71	2327087.90	Геодезический метод	0.1	-
2063	433964.20	2327098.18	Геодезический метод	0.1	-
2064	433943.27	2327100.32	Геодезический метод	0.1	-
2065	433948.28	2327145.96	Геодезический метод	0.1	-
2066	433981.24	2327140.05	Геодезический метод	0.1	-

## 2. Сведения о характерных точках границ объекта

Обозначение характерных точек границ	Координаты, м		Метод определения координат характерной точки	Средняя квадратическая погрешность положения характерной точки (Mt), м	Описание обозначения точки на местности (при наличии)
	X	Y			
1	2	3	4	5	6
2067	433982.75	2327139.78	Геодезический метод	0.1	-
2068	433982.56	2327142.05	Геодезический метод	0.1	-
2069	433982.82	2327145.34	Геодезический метод	0.1	-
1992	433983.64	2327155.79	Геодезический метод	0.1	-
2070	434065.21	2327235.34	Геодезический метод	0.1	-
2071	434041.18	2327241.91	Геодезический метод	0.1	-
2072	434041.82	2327244.39	Геодезический метод	0.1	-
2073	434021.10	2327248.78	Геодезический метод	0.1	-
2074	434000.92	2327253.07	Геодезический метод	0.1	-
2075	433989.01	2327255.82	Геодезический метод	0.1	-
2076	433981.04	2327257.62	Геодезический метод	0.1	-
2077	433962.66	2327263.23	Геодезический метод	0.1	-
2078	433943.02	2327268.91	Геодезический метод	0.1	-
2079	433938.41	2327270.24	Геодезический метод	0.1	-
2080	433957.52	2327382.72	Геодезический метод	0.1	-
2081	433959.65	2327395.28	Геодезический метод	0.1	-
2082	433963.88	2327394.54	Геодезический метод	0.1	-
2083	433999.08	2327388.40	Геодезический метод	0.1	-
2084	433999.11	2327388.52	Геодезический метод	0.1	-
2085	433999.75	2327391.80	Геодезический метод	0.1	-
2086	434026.72	2327384.74	Геодезический метод	0.1	-
2087	434034.77	2327383.99	Геодезический метод	0.1	-
2088	434086.51	2327441.95	Геодезический метод	0.1	-
2089	434082.47	2327443.65	Геодезический метод	0.1	-
2090	434080.56	2327444.45	Геодезический метод	0.1	-
2091	434079.90	2327445.19	Геодезический метод	0.1	-

## 2. Сведения о характерных точках границ объекта

Обозначение характерных точек границ	Координаты, м		Метод определения координат характерной точки	Средняя квадратическая погрешность положения характерной точки (Mt), м	Описание обозначения точки на местности (при наличии)
	X	Y			
1	2	3	4	5	6
2092	434079.29	2327446.04	Геодезический метод	0.1	-
2093	434082.49	2327455.87	Геодезический метод	0.1	-
2094	434084.56	2327461.54	Геодезический метод	0.1	-
2095	434073.45	2327465.59	Геодезический метод	0.1	-
2096	434070.33	2327466.66	Геодезический метод	0.1	-
2097	434063.46	2327468.75	Геодезический метод	0.1	-
2098	434065.41	2327482.58	Геодезический метод	0.1	-
2099	434067.07	2327492.61	Геодезический метод	0.1	-
2100	434034.43	2327456.28	Геодезический метод	0.1	-
2101	434029.16	2327457.47	Геодезический метод	0.1	-
2102	434008.91	2327408.02	Геодезический метод	0.1	-
2103	433977.11	2327412.07	Геодезический метод	0.1	-
2104	433968.12	2327413.22	Геодезический метод	0.1	-
2105	433963.12	2327413.86	Геодезический метод	0.1	-
2106	433967.42	2327433.98	Геодезический метод	0.1	-
2107	433976.13	2327469.47	Геодезический метод	0.1	-
2108	433992.87	2327537.67	Геодезический метод	0.1	-
2109	433981.37	2327541.11	Геодезический метод	0.1	-
2110	433969.84	2327542.69	Геодезический метод	0.1	-
2111	433932.33	2327555.10	Геодезический метод	0.1	-
2112	433931.99	2327555.21	Геодезический метод	0.1	-
2113	433926.10	2327556.85	Геодезический метод	0.1	-
2114	433914.07	2327513.73	Геодезический метод	0.1	-
2115	433942.14	2327509.03	Геодезический метод	0.1	-
2116	433943.95	2327500.22	Геодезический метод	0.1	-
2117	433946.53	2327459.29	Геодезический метод	0.1	-

2. Сведения о характерных точках границ объекта					
Обозначение характерных точек границ	Координаты, м		Метод определения координат характерной точки	Средняя квадратическая погрешность положения характерной точки (Mt), м	Описание обозначения точки на местности (при наличии)
	X	Y			
1	2	3	4	5	6
2118	433953.53	2327450.35	Геодезический метод	0.1	-
2119	433950.77	2327426.24	Геодезический метод	0.1	-
2120	433900.54	2327432.85	Геодезический метод	0.1	-
2121	433901.42	2327438.09	Геодезический метод	0.1	-
2122	433792.60	2327448.37	Геодезический метод	0.1	-
2123	433773.45	2327450.30	Геодезический метод	0.1	-
2124	433764.08	2327451.24	Геодезический метод	0.1	-
2125	433750.34	2327452.62	Геодезический метод	0.1	-
2126	433750.27	2327452.12	Геодезический метод	0.1	-
2127	433749.94	2327430.95	Геодезический метод	0.1	-
2128	433729.16	2327431.40	Геодезический метод	0.1	-
2129	433643.43	2327459.00	Геодезический метод	0.1	-
2130	433644.20	2327467.16	Геодезический метод	0.1	-
2131	433608.01	2327470.58	Геодезический метод	0.1	-
2132	433584.00	2327472.86	Геодезический метод	0.1	-
2133	433519.34	2327478.84	Геодезический метод	0.1	-
2134	433510.99	2327479.62	Геодезический метод	0.1	-
2135	433451.49	2327485.18	Геодезический метод	0.1	-
2136	433410.88	2327488.98	Геодезический метод	0.1	-
2137	433299.45	2327499.32	Геодезический метод	0.1	-
2138	433298.34	2327491.91	Геодезический метод	0.1	-
2139	433273.93	2327495.91	Геодезический метод	0.1	-
2140	433225.30	2327503.46	Геодезический метод	0.1	-
2141	433210.37	2327504.99	Геодезический метод	0.1	-
2142	433176.98	2327508.13	Геодезический метод	0.1	-
2143	433176.53	2327504.80	Геодезический метод	0.1	-

## 2. Сведения о характерных точках границ объекта

Обозначение характерных точек границ	Координаты, м		Метод определения координат характерной точки	Средняя квадратическая погрешность положения характерной точки (Mt), м	Описание обозначения точки на местности (при наличии)
	X	Y			
1	2	3	4	5	6
2144	433143.69	2327508.18	Геодезический метод	0.1	-
2145	433144.00	2327511.24	Геодезический метод	0.1	-
2146	433135.96	2327512.00	Геодезический метод	0.1	-
2147	433134.20	2327495.33	Геодезический метод	0.1	-
2148	433125.46	2327496.26	Геодезический метод	0.1	-
2149	433115.61	2327468.28	Геодезический метод	0.1	-
2150	433100.27	2327424.72	Геодезический метод	0.1	-
2151	432870.83	2327454.73	Геодезический метод	0.1	-
2152	432708.41	2327475.98	Геодезический метод	0.1	-
2153	432705.40	2327452.27	Геодезический метод	0.1	-
2154	432737.90	2327446.49	Геодезический метод	0.1	-
2155	432750.18	2327444.42	Геодезический метод	0.1	-
2156	432769.23	2327441.20	Геодезический метод	0.1	-
2157	432786.16	2327438.66	Геодезический метод	0.1	-
2158	432795.68	2327437.81	Геодезический метод	0.1	-
2159	432805.42	2327438.02	Геодезический метод	0.1	-
2160	432817.06	2327439.08	Геодезический метод	0.1	-
2161	432835.55	2327442.36	Геодезический метод	0.1	-
2162	432818.52	2327376.02	Геодезический метод	0.1	-
2163	432802.15	2327347.14	Геодезический метод	0.1	-
2164	432797.89	2327339.62	Геодезический метод	0.1	-
2165	432794.35	2327326.80	Геодезический метод	0.1	-
2166	432788.99	2327307.38	Геодезический метод	0.1	-
2167	432797.85	2327307.05	Геодезический метод	0.1	-
2168	432809.19	2327305.50	Геодезический метод	0.1	-
2169	432817.07	2327302.16	Геодезический метод	0.1	-



## 2. Сведения о характерных точках границ объекта

Обозначение характерных точек границ	Координаты, м		Метод определения координат характерной точки	Средняя квадратическая погрешность положения характерной точки (Mt), м	Описание обозначения точки на местности (при наличии)
	X	Y			
1	2	3	4	5	6
2170	432826.69	2327294.03	Геодезический метод	0.1	-
2171	432831.32	2327287.32	Геодезический метод	0.1	-
2172	432833.82	2327280.12	Геодезический метод	0.1	-
2173	432834.99	2327272.42	Геодезический метод	0.1	-
2174	432834.57	2327264.76	Геодезический метод	0.1	-
2175	432832.55	2327256.33	Геодезический метод	0.1	-
2176	432829.25	2327250.57	Геодезический метод	0.1	-
2177	432825.31	2327244.15	Геодезический метод	0.1	-
2178	433024.72	2327299.90	Геодезический метод	0.1	-
2179	433030.35	2327281.57	Геодезический метод	0.1	-
2180	433243.03	2327351.40	Геодезический метод	0.1	-
2181	433255.00	2327354.50	Геодезический метод	0.1	-
2182	433249.80	2327413.09	Геодезический метод	0.1	-
2183	433326.00	2327447.49	Геодезический метод	0.1	-
2184	433345.58	2327450.93	Геодезический метод	0.1	-
2185	433372.83	2327453.31	Геодезический метод	0.1	-
2186	433522.58	2327443.26	Геодезический метод	0.1	-
2187	433562.27	2327439.02	Геодезический метод	0.1	-
2188	433585.83	2327434.88	Геодезический метод	0.1	-
2189	433584.24	2327423.08	Геодезический метод	0.1	-
2190	433598.63	2327420.69	Геодезический метод	0.1	-
2191	433662.25	2327410.15	Геодезический метод	0.1	-
2192	433689.85	2327405.56	Геодезический метод	0.1	-
2193	433710.34	2327402.17	Геодезический метод	0.1	-
2194	433741.73	2327395.54	Геодезический метод	0.1	-
2195	433751.22	2327393.54	Геодезический метод	0.1	-

## 2. Сведения о характерных точках границ объекта

Обозначение характерных точек границ	Координаты, м		Метод определения координат характерной точки	Средняя квадратическая погрешность положения характерной точки (Mt), м	Описание обозначения точки на местности (при наличии)
	X	Y			
1	2	3	4	5	6
2196	433752.26	2327363.15	Геодезический метод	0.1	-
2197	433752.40	2327360.31	Геодезический метод	0.1	-
2198	433760.78	2327358.88	Геодезический метод	0.1	-
2199	433766.18	2327357.96	Геодезический метод	0.1	-
2200	433787.51	2327354.31	Геодезический метод	0.1	-
2201	433788.13	2327336.44	Геодезический метод	0.1	-
2202	433761.39	2327341.15	Геодезический метод	0.1	-
2203	433753.33	2327342.57	Геодезический метод	0.1	-
2204	433753.58	2327337.69	Геодезический метод	0.1	-
2205	433757.55	2327329.09	Геодезический метод	0.1	-
2206	433762.18	2327322.47	Геодезический метод	0.1	-
2207	433783.68	2327304.61	Геодезический метод	0.1	-
2208	433786.90	2327295.87	Геодезический метод	0.1	-
2209	433792.22	2327296.76	Геодезический метод	0.1	-
2210	433834.04	2327284.78	Геодезический метод	0.1	-
2211	433830.54	2327268.83	Геодезический метод	0.1	-
2212	433832.01	2327268.50	Геодезический метод	0.1	-
2213	433831.85	2327267.44	Геодезический метод	0.1	-
2214	433925.75	2327250.81	Геодезический метод	0.1	-
2215	433934.83	2327249.20	Геодезический метод	0.1	-
2216	433935.59	2327249.07	Геодезический метод	0.1	-
2217	434156.69	2327209.93	Геодезический метод	0.1	-
2218	434156.52	2327217.53	Геодезический метод	0.1	-
2219	434149.73	2327216.99	Геодезический метод	0.1	-
2220	434118.17	2327223.08	Геодезический метод	0.1	-
2221	434117.90	2327223.50	Геодезический метод	0.1	-

## 2. Сведения о характерных точках границ объекта

Обозначение характерных точек границ	Координаты, м		Метод определения координат характерной точки	Средняя квадратическая погрешность положения характерной точки (Mt), м	Описание обозначения точки на местности (при наличии)
	X	Y			
1	2	3	4	5	6
2222	434096.24	2327227.20	Геодезический метод	0.1	-
2070	434065.21	2327235.34	Геодезический метод	0.1	-
2223	433156.20	2328187.27	Геодезический метод	0.1	-
2224	433152.92	2328188.76	Геодезический метод	0.1	-
2225	433153.11	2328198.80	Геодезический метод	0.1	-
2226	433154.00	2328206.32	Геодезический метод	0.1	-
2227	433054.50	2328213.05	Геодезический метод	0.1	-
2228	432976.70	2328218.31	Геодезический метод	0.1	-
2229	432975.49	2328211.15	Геодезический метод	0.1	-
2230	432986.16	2328208.79	Геодезический метод	0.1	-
2231	432991.50	2328206.90	Геодезический метод	0.1	-
2232	432997.33	2328204.77	Геодезический метод	0.1	-
2233	433003.23	2328204.87	Геодезический метод	0.1	-
2234	433004.16	2328204.87	Геодезический метод	0.1	-
2235	433008.39	2328204.94	Геодезический метод	0.1	-
2236	433010.97	2328201.66	Геодезический метод	0.1	-
2237	433016.31	2328201.05	Геодезический метод	0.1	-
2238	433023.49	2328200.36	Геодезический метод	0.1	-
2239	433031.81	2328200.12	Геодезический метод	0.1	-
2240	433041.13	2328199.80	Геодезический метод	0.1	-
2241	433049.45	2328199.56	Геодезический метод	0.1	-
2242	433058.47	2328198.50	Геодезический метод	0.1	-
2243	433069.51	2328197.35	Геодезический метод	0.1	-
2244	433084.22	2328194.17	Геодезический метод	0.1	-
2245	433092.53	2328193.92	Геодезический метод	0.1	-
2246	433102.36	2328193.58	Геодезический метод	0.1	-

## 2. Сведения о характерных точках границ объекта

Обозначение характерных точек границ	Координаты, м		Метод определения координат характерной точки	Средняя квадратическая погрешность положения характерной точки (Mt), м	Описание обозначения точки на местности (при наличии)
	X	Y			
1	2	3	4	5	6
2247	433107.15	2328193.53	Геодезический метод	0.1	-
2248	433112.35	2328191.69	Геодезический метод	0.1	-
2249	433117.80	2328190.10	Геодезический метод	0.1	-
2250	433126.09	2328189.36	Геодезический метод	0.1	-
2251	433136.67	2328188.97	Геодезический метод	0.1	-
2252	433145.67	2328187.41	Геодезический метод	0.1	-
2223	433156.20	2328187.27	Геодезический метод	0.1	-
2253	432607.31	2327564.73	Геодезический метод	0.1	-
2254	432387.87	2327585.36	Геодезический метод	0.1	-
2255	432387.91	2327581.90	Геодезический метод	0.1	-
2256	432389.82	2327536.93	Геодезический метод	0.1	-
2257	432417.79	2327534.29	Геодезический метод	0.1	-
2258	432611.19	2327516.01	Геодезический метод	0.1	-
2259	432612.67	2327515.87	Геодезический метод	0.1	-
2260	432712.27	2327506.46	Геодезический метод	0.1	-
2261	432718.32	2327554.15	Геодезический метод	0.1	-
2253	432607.31	2327564.73	Геодезический метод	0.1	-
2262	433017.66	2327845.42	Геодезический метод	0.1	-
2263	433017.54	2327845.40	Геодезический метод	0.1	-
2264	433017.87	2327835.16	Геодезический метод	0.1	-
2265	433018.07	2327835.17	Геодезический метод	0.1	-
2266	433045.33	2327836.28	Геодезический метод	0.1	-
2267	433095.33	2327829.69	Геодезический метод	0.1	-
2268	433157.90	2327821.61	Геодезический метод	0.1	-
2269	433164.70	2327814.21	Геодезический метод	0.1	-
2270	433170.02	2327808.42	Геодезический метод	0.1	-

## 2. Сведения о характерных точках границ объекта

Обозначение характерных точек границ	Координаты, м		Метод определения координат характерной точки	Средняя квадратическая погрешность положения характерной точки (Mt), м	Описание обозначения точки на местности (при наличии)
	X	Y			
1	2	3	4	5	6
2271	433172.81	2327830.86	Геодезический метод	0.1	-
2272	433167.41	2327832.42	Геодезический метод	0.1	-
2273	433139.35	2327839.44	Геодезический метод	0.1	-
2274	433105.62	2327845.39	Геодезический метод	0.1	-
2275	433069.24	2327847.37	Геодезический метод	0.1	-
2276	433039.80	2327847.04	Геодезический метод	0.1	-
2262	433017.66	2327845.42	Геодезический метод	0.1	-
2277	430509.50	2328114.17	Геодезический метод	0.1	-
2278	430495.25	2328119.87	Геодезический метод	0.1	-
2279	430508.43	2328076.80	Геодезический метод	0.1	-
2280	430515.40	2328074.30	Геодезический метод	0.1	-
2281	430554.49	2328064.00	Геодезический метод	0.1	-
2282	430544.05	2328104.64	Геодезический метод	0.1	-
2283	430517.20	2328113.84	Геодезический метод	0.1	-
2277	430509.50	2328114.17	Геодезический метод	0.1	-
2284	430631.39	2327713.67	Геодезический метод	0.1	-
2285	430630.08	2327730.37	Геодезический метод	0.1	-
2286	430633.41	2327747.30	Геодезический метод	0.1	-
2287	430638.73	2327756.98	Геодезический метод	0.1	-
2288	430635.34	2327769.31	Геодезический метод	0.1	-
2289	430600.84	2327894.49	Геодезический метод	0.1	-
2290	430578.78	2327974.55	Геодезический метод	0.1	-
2291	430563.51	2328029.96	Геодезический метод	0.1	-
2292	430518.63	2328042.58	Геодезический метод	0.1	-
2293	430533.80	2327987.06	Геодезический метод	0.1	-
2294	430596.59	2327757.28	Геодезический метод	0.1	-

## 2. Сведения о характерных точках границ объекта

Обозначение характерных точек границ	Координаты, м		Метод определения координат характерной точки	Средняя квадратическая погрешность положения характерной точки (Mt), м	Описание обозначения точки на местности (при наличии)
	X	Y			
1	2	3	4	5	6
2295	430631.24	2327630.45	Геодезический метод	0.1	-
2296	430650.81	2327558.82	Геодезический метод	0.1	-
2297	430666.08	2327503.46	Геодезический метод	0.1	-
2298	430668.41	2327503.98	Геодезический метод	0.1	-
2299	430689.76	2327508.73	Геодезический метод	0.1	-
2300	430692.40	2327509.32	Геодезический метод	0.1	-
2301	430706.00	2327511.95	Геодезический метод	0.1	-
2302	430702.89	2327523.45	Геодезический метод	0.1	-
2303	430702.14	2327526.24	Геодезический метод	0.1	-
2304	430692.61	2327561.48	Геодезический метод	0.1	-
2305	430675.51	2327623.52	Геодезический метод	0.1	-
2306	430658.19	2327686.40	Геодезический метод	0.1	-
2307	430657.50	2327688.89	Геодезический метод	0.1	-
2308	430649.63	2327692.71	Геодезический метод	0.1	-
2309	430637.82	2327698.97	Геодезический метод	0.1	-
2284	430631.39	2327713.67	Геодезический метод	0.1	-
2310	430811.92	2327451.31	Геодезический метод	0.1	-
2311	430741.94	2327440.94	Геодезический метод	0.1	-
2312	430744.50	2327433.45	Геодезический метод	0.1	-
2313	430749.08	2327420.11	Геодезический метод	0.1	-
2314	430717.61	2327411.99	Геодезический метод	0.1	-
2315	430702.65	2327435.81	Геодезический метод	0.1	-
2316	430700.63	2327435.62	Геодезический метод	0.1	-
2317	430707.09	2327399.52	Геодезический метод	0.1	-
2318	430731.00	2327401.24	Геодезический метод	0.1	-
2319	430743.36	2327392.58	Геодезический метод	0.1	-

## 2. Сведения о характерных точках границ объекта

Обозначение характерных точек границ	Координаты, м		Метод определения координат характерной точки	Средняя квадратическая погрешность положения характерной точки (Mt), м	Описание обозначения точки на местности (при наличии)
	X	Y			
1	2	3	4	5	6
2320	430815.94	2327403.34	Геодезический метод	0.1	-
2321	430816.25	2327446.99	Геодезический метод	0.1	-
2322	430816.28	2327451.37	Геодезический метод	0.1	-
2310	430811.92	2327451.31	Геодезический метод	0.1	-
2323	430968.16	2327451.39	Геодезический метод	0.1	-
2324	430878.16	2327454.05	Геодезический метод	0.1	-
2325	430878.07	2327448.18	Геодезический метод	0.1	-
2326	430877.49	2327411.93	Геодезический метод	0.1	-
2327	430885.64	2327413.07	Геодезический метод	0.1	-
2328	430954.54	2327423.50	Геодезический метод	0.1	-
2329	430965.08	2327425.28	Геодезический метод	0.1	-
2330	430964.86	2327423.97	Геодезический метод	0.1	-
2331	431027.43	2327426.80	Геодезический метод	0.1	-
2332	431029.32	2327384.92	Геодезический метод	0.1	-
2333	431049.72	2327388.53	Геодезический метод	0.1	-
2334	431074.22	2327389.46	Геодезический метод	0.1	-
2335	431077.67	2327424.38	Геодезический метод	0.1	-
2336	431097.02	2327468.78	Геодезический метод	0.1	-
2337	431097.70	2327483.90	Геодезический метод	0.1	-
2338	431098.82	2327488.51	Геодезический метод	0.1	-
2339	431095.71	2327488.53	Геодезический метод	0.1	-
2340	431086.94	2327488.58	Геодезический метод	0.1	-
2341	431081.38	2327488.62	Геодезический метод	0.1	-
2342	431038.86	2327488.88	Геодезический метод	0.1	-
2343	431034.45	2327488.91	Геодезический метод	0.1	-
2344	431025.63	2327488.96	Геодезический метод	0.1	-

## 2. Сведения о характерных точках границ объекта

Обозначение характерных точек границ	Координаты, м		Метод определения координат характерной точки	Средняя квадратическая погрешность положения характерной точки (Mt), м	Описание обозначения точки на местности (при наличии)
	X	Y			
1	2	3	4	5	6
2345	431025.51	2327469.13	Геодезический метод	0.1	-
2346	430969.21	2327469.48	Геодезический метод	0.1	-
2347	430968.95	2327462.30	Геодезический метод	0.1	-
2323	430968.16	2327451.39	Геодезический метод	0.1	-
2348	431476.57	2328497.08	Геодезический метод	0.1	-
2349	431475.23	2328497.49	Геодезический метод	0.1	-
2350	431475.81	2328500.61	Геодезический метод	0.1	-
2351	431457.16	2328505.41	Геодезический метод	0.1	-
2352	431455.82	2328505.76	Геодезический метод	0.1	-
2353	431454.47	2328498.90	Геодезический метод	0.1	-
2354	431475.52	2328495.91	Геодезический метод	0.1	-
2355	431495.12	2328488.59	Геодезический метод	0.1	-
2356	431495.24	2328491.33	Геодезический метод	0.1	-
2357	431491.40	2328492.51	Геодезический метод	0.1	-
2348	431476.57	2328497.08	Геодезический метод	0.1	-
2358	431452.97	2328716.71	Геодезический метод	0.1	-
2359	431452.07	2328707.06	Геодезический метод	0.1	-
2360	431523.77	2328675.97	Геодезический метод	0.1	-
2361	431529.92	2328673.18	Геодезический метод	0.1	-
2362	431530.78	2328681.85	Геодезический метод	0.1	-
2363	431531.23	2328686.37	Геодезический метод	0.1	-
2364	431532.42	2328698.40	Геодезический метод	0.1	-
2365	431533.51	2328709.40	Геодезический метод	0.1	-
2366	431501.70	2328712.16	Геодезический метод	0.1	-
2367	431497.07	2328712.59	Геодезический метод	0.1	-
2358	431452.97	2328716.71	Геодезический метод	0.1	-



2. Сведения о характерных точках границ объекта					
Обозначение характерных точек границ	Координаты, м		Метод определения координат характерной точки	Средняя квадратическая погрешность положения характерной точки (Mt), м	Описание обозначения точки на местности (при наличии)
	X	Y			
1	2	3	4	5	6
2368	428745.37	2328899.87	Геодезический метод	0.1	-
2369	428745.21	2328899.79	Геодезический метод	0.1	-
2370	428785.17	2328885.92	Геодезический метод	0.1	-
2371	428906.54	2328865.28	Геодезический метод	0.1	-
2372	428942.84	2328859.46	Геодезический метод	0.1	-
2373	428973.68	2328855.22	Геодезический метод	0.1	-
2374	429034.73	2328841.75	Геодезический метод	0.1	-
2375	429077.06	2328827.09	Геодезический метод	0.1	-
2376	429175.49	2328776.41	Геодезический метод	0.1	-
2377	429217.29	2328763.77	Геодезический метод	0.1	-
2378	429325.76	2328728.57	Геодезический метод	0.1	-
2379	429386.44	2328708.88	Геодезический метод	0.1	-
2380	429391.16	2328727.74	Геодезический метод	0.1	-
2381	429387.43	2328729.84	Геодезический метод	0.1	-
2382	429383.98	2328732.12	Геодезический метод	0.1	-
2383	429381.05	2328734.25	Геодезический метод	0.1	-
2384	429377.63	2328735.37	Геодезический метод	0.1	-
2385	429377.14	2328735.53	Геодезический метод	0.1	-
2386	429376.27	2328735.81	Геодезический метод	0.1	-
2387	429375.32	2328736.18	Геодезический метод	0.1	-
2388	429371.53	2328737.66	Геодезический метод	0.1	-
2389	429369.30	2328738.54	Геодезический метод	0.1	-
2390	429368.89	2328738.70	Геодезический метод	0.1	-
2391	429368.00	2328739.04	Геодезический метод	0.1	-
2392	429364.77	2328740.59	Геодезический метод	0.1	-
2393	429363.85	2328741.01	Геодезический метод	0.1	-

## 2. Сведения о характерных точках границ объекта

Обозначение характерных точек границ	Координаты, м		Метод определения координат характерной точки	Средняя квадратическая погрешность положения характерной точки (Mt), м	Описание обозначения точки на местности (при наличии)
	X	Y			
1	2	3	4	5	6
2394	429360.00	2328742.79	Геодезический метод	0.1	-
2395	429358.72	2328743.21	Геодезический метод	0.1	-
2396	429357.98	2328743.45	Геодезический метод	0.1	-
2397	429354.58	2328744.56	Геодезический метод	0.1	-
2398	429351.43	2328746.77	Геодезический метод	0.1	-
2399	429349.33	2328747.75	Геодезический метод	0.1	-
2400	429343.37	2328750.52	Геодезический метод	0.1	-
2401	429333.35	2328755.30	Геодезический метод	0.1	-
2402	429329.30	2328756.70	Геодезический метод	0.1	-
2403	429325.93	2328757.51	Геодезический метод	0.1	-
2404	429323.48	2328757.89	Геодезический метод	0.1	-
2405	429322.13	2328758.10	Геодезический метод	0.1	-
2406	429318.53	2328758.69	Геодезический метод	0.1	-
2407	429315.02	2328760.01	Геодезический метод	0.1	-
2408	429309.91	2328762.66	Геодезический метод	0.1	-
2409	429305.80	2328765.16	Геодезический метод	0.1	-
2410	429302.72	2328766.93	Геодезический метод	0.1	-
2411	429298.48	2328768.61	Геодезический метод	0.1	-
2412	429294.82	2328769.42	Геодезический метод	0.1	-
2413	429291.60	2328770.61	Геодезический метод	0.1	-
2414	429279.39	2328775.14	Геодезический метод	0.1	-
2415	429274.84	2328776.70	Геодезический метод	0.1	-
2416	429272.14	2328777.44	Геодезический метод	0.1	-
2417	429268.84	2328778.91	Геодезический метод	0.1	-
2418	429263.35	2328781.33	Геодезический метод	0.1	-
2419	429258.89	2328782.95	Геодезический метод	0.1	-

## 2. Сведения о характерных точках границ объекта

Обозначение характерных точек границ	Координаты, м		Метод определения координат характерной точки	Средняя квадратическая погрешность положения характерной точки (Mt), м	Описание обозначения точки на местности (при наличии)
	X	Y			
1	2	3	4	5	6
2420	429255.82	2328784.20	Геодезический метод	0.1	-
2421	429252.45	2328784.86	Геодезический метод	0.1	-
2422	429249.02	2328786.25	Геодезический метод	0.1	-
2423	429242.68	2328789.15	Геодезический метод	0.1	-
2424	429241.93	2328789.49	Геодезический метод	0.1	-
2425	429236.96	2328790.00	Геодезический метод	0.1	-
2426	429233.31	2328790.44	Геодезический метод	0.1	-
2427	429230.60	2328791.11	Геодезический метод	0.1	-
2428	429227.89	2328792.36	Геодезический метод	0.1	-
2429	429223.88	2328794.78	Геодезический метод	0.1	-
2430	429220.47	2328795.79	Геодезический метод	0.1	-
2431	429218.18	2328796.47	Геодезический метод	0.1	-
2432	429211.46	2328799.03	Геодезический метод	0.1	-
2433	429204.46	2328801.50	Геодезический метод	0.1	-
2434	429198.10	2328804.10	Геодезический метод	0.1	-
2435	429193.42	2328805.49	Геодезический метод	0.1	-
2436	429189.85	2328806.49	Геодезический метод	0.1	-
2437	429180.49	2328809.09	Геодезический метод	0.1	-
2438	429175.19	2328810.90	Геодезический метод	0.1	-
2439	429160.29	2328815.99	Геодезический метод	0.1	-
2440	429143.36	2328821.12	Геодезический метод	0.1	-
2441	429133.73	2328823.91	Геодезический метод	0.1	-
2442	429131.76	2328824.65	Геодезический метод	0.1	-
2443	429126.95	2328826.47	Геодезический метод	0.1	-
2444	429120.68	2328828.08	Геодезический метод	0.1	-
2445	429113.17	2328829.40	Геодезический метод	0.1	-

## 2. Сведения о характерных точках границ объекта

Обозначение характерных точек границ	Координаты, м		Метод определения координат характерной точки	Средняя квадратическая погрешность положения характерной точки (Mt), м	Описание обозначения точки на местности (при наличии)
	X	Y			
1	2	3	4	5	6
2446	429107.56	2328831.02	Геодезический метод	0.1	-
2447	429100.63	2328832.77	Геодезический метод	0.1	-
2448	429091.46	2328835.34	Геодезический метод	0.1	-
2449	429084.39	2328837.17	Геодезический метод	0.1	-
2450	429077.26	2328838.92	Геодезический метод	0.1	-
2451	429071.21	2328839.66	Геодезический метод	0.1	-
2452	429070.63	2328839.86	Геодезический метод	0.1	-
2453	429060.36	2328843.25	Геодезический метод	0.1	-
2454	429057.01	2328844.27	Геодезический метод	0.1	-
2455	429053.22	2328845.42	Геодезический метод	0.1	-
2456	429046.46	2328847.94	Геодезический метод	0.1	-
2457	429038.36	2328849.64	Геодезический метод	0.1	-
2458	429030.61	2328851.24	Геодезический метод	0.1	-
2459	429021.30	2328853.60	Геодезический метод	0.1	-
2460	429014.09	2328855.63	Геодезический метод	0.1	-
2461	429000.69	2328859.11	Геодезический метод	0.1	-
2462	429000.19	2328859.22	Геодезический метод	0.1	-
2463	428988.82	2328861.65	Геодезический метод	0.1	-
2464	428971.55	2328864.76	Геодезический метод	0.1	-
2465	428966.18	2328865.60	Геодезический метод	0.1	-
2466	428959.58	2328866.64	Геодезический метод	0.1	-
2467	428946.71	2328868.68	Геодезический метод	0.1	-
2468	428935.04	2328870.16	Геодезический метод	0.1	-
2469	428929.93	2328870.59	Геодезический метод	0.1	-
2470	428919.78	2328872.71	Геодезический метод	0.1	-
2471	428898.70	2328875.44	Геодезический метод	0.1	-

## 2. Сведения о характерных точках границ объекта

Обозначение характерных точек границ	Координаты, м		Метод определения координат характерной точки	Средняя квадратическая погрешность положения характерной точки (Mt), м	Описание обозначения точки на местности (при наличии)
	X	Y			
1	2	3	4	5	6
2472	428882.29	2328878.55	Геодезический метод	0.1	-
2473	428870.89	2328879.86	Геодезический метод	0.1	-
2474	428862.01	2328881.04	Геодезический метод	0.1	-
2475	428861.44	2328881.14	Геодезический метод	0.1	-
2476	428853.77	2328882.44	Геодезический метод	0.1	-
2477	428840.99	2328884.24	Геодезический метод	0.1	-
2478	428831.75	2328885.82	Геодезический метод	0.1	-
2479	428827.59	2328887.26	Геодезический метод	0.1	-
2480	428824.40	2328888.24	Геодезический метод	0.1	-
2481	428818.82	2328889.19	Геодезический метод	0.1	-
2482	428812.19	2328890.26	Геодезический метод	0.1	-
2483	428808.48	2328890.88	Геодезический метод	0.1	-
2484	428802.20	2328891.87	Геодезический метод	0.1	-
2485	428795.19	2328893.33	Геодезический метод	0.1	-
2486	428787.35	2328894.80	Геодезический метод	0.1	-
2487	428775.00	2328896.32	Геодезический метод	0.1	-
2488	428774.59	2328896.37	Геодезический метод	0.1	-
2489	428766.34	2328897.43	Геодезический метод	0.1	-
2490	428753.19	2328899.32	Геодезический метод	0.1	-
2491	428750.06	2328899.54	Геодезический метод	0.1	-
2368	428745.37	2328899.87	Геодезический метод	0.1	-
2492	428563.76	2328621.50	Геодезический метод	0.1	-
2493	428509.70	2328597.83	Геодезический метод	0.1	-
2494	428511.85	2328591.56	Геодезический метод	0.1	-
2495	428516.61	2328579.52	Геодезический метод	0.1	-
2496	428502.43	2328573.67	Геодезический метод	0.1	-

## 2. Сведения о характерных точках границ объекта

Обозначение характерных точек границ	Координаты, м		Метод определения координат характерной точки	Средняя квадратическая погрешность положения характерной точки (Mt), м	Описание обозначения точки на местности (при наличии)
	X	Y			
1	2	3	4	5	6
2497	428523.61	2328520.39	Геодезический метод	0.1	-
2498	428572.00	2328567.46	Геодезический метод	0.1	-
2499	428651.48	2328618.88	Геодезический метод	0.1	-
2500	428709.53	2328661.74	Геодезический метод	0.1	-
2501	428684.65	2328659.06	Геодезический метод	0.1	-
2502	428631.11	2328649.38	Геодезический метод	0.1	-
2492	428563.76	2328621.50	Геодезический метод	0.1	-
2503	429397.63	2326870.07	Геодезический метод	0.1	-
2504	429393.55	2326844.27	Геодезический метод	0.1	-
2505	429461.09	2326820.33	Геодезический метод	0.1	-
2506	429558.02	2326801.81	Геодезический метод	0.1	-
2507	429633.46	2326797.51	Геодезический метод	0.1	-
2508	429637.47	2326867.70	Геодезический метод	0.1	-
2509	429919.81	2326859.44	Геодезический метод	0.1	-
2510	429959.61	2326818.17	Геодезический метод	0.1	-
2511	430122.59	2326829.86	Геодезический метод	0.1	-
2512	430153.54	2326837.68	Геодезический метод	0.1	-
2513	430157.80	2326849.66	Геодезический метод	0.1	-
2514	430168.04	2326878.52	Геодезический метод	0.1	-
2515	430170.93	2326886.67	Геодезический метод	0.1	-
2516	430179.00	2326909.40	Геодезический метод	0.1	-
2517	430187.68	2326933.87	Геодезический метод	0.1	-
2518	430196.71	2326959.31	Геодезический метод	0.1	-
2519	430089.47	2326975.29	Геодезический метод	0.1	-
2520	430021.04	2326985.49	Геодезический метод	0.1	-
2521	429947.97	2327050.98	Геодезический метод	0.1	-

## 2. Сведения о характерных точках границ объекта

Обозначение характерных точек границ	Координаты, м		Метод определения координат характерной точки	Средняя квадратическая погрешность положения характерной точки (Mt), м	Описание обозначения точки на местности (при наличии)
	X	Y			
1	2	3	4	5	6
2522	429895.61	2327053.75	Геодезический метод	0.1	-
2523	429848.69	2327056.23	Геодезический метод	0.1	-
2524	429786.94	2327066.51	Геодезический метод	0.1	-
2525	429754.29	2327071.94	Геодезический метод	0.1	-
2526	429689.99	2327066.66	Геодезический метод	0.1	-
2527	429641.41	2327031.50	Геодезический метод	0.1	-
2528	429562.81	2327017.96	Геодезический метод	0.1	-
2529	429539.21	2326988.77	Геодезический метод	0.1	-
2530	429512.05	2326892.13	Геодезический метод	0.1	-
2531	429490.15	2326901.06	Геодезический метод	0.1	-
2532	429402.44	2326900.47	Геодезический метод	0.1	-
2503	429397.63	2326870.07	Геодезический метод	0.1	-
2533	428383.55	2329324.14	Геодезический метод	0.1	-
2534	428326.53	2329328.67	Геодезический метод	0.1	-
2535	428296.97	2329325.65	Геодезический метод	0.1	-
2536	428270.50	2329318.91	Геодезический метод	0.1	-
2537	428255.26	2329313.50	Геодезический метод	0.1	-
2538	428204.36	2329294.60	Геодезический метод	0.1	-
2539	428257.33	2329166.48	Геодезический метод	0.1	-
2540	428506.87	2329269.73	Геодезический метод	0.1	-
2541	428489.25	2329312.35	Геодезический метод	0.1	-
2542	428436.32	2329318.25	Геодезический метод	0.1	-
2533	428383.55	2329324.14	Геодезический метод	0.1	-
2543	428322.99	2329276.97	Геодезический метод	0.1	-
2544	428335.67	2329280.54	Геодезический метод	0.1	-
2545	428328.68	2329299.76	Геодезический метод	0.1	-

## 2. Сведения о характерных точках границ объекта

Обозначение характерных точек границ	Координаты, м		Метод определения координат характерной точки	Средняя квадратическая погрешность положения характерной точки (Mt), м	Описание обозначения точки на местности (при наличии)
	X	Y			
1	2	3	4	5	6
2546	428316.66	2329295.55	Геодезический метод	0.1	-
2543	428322.99	2329276.97	Геодезический метод	0.1	-
2547	428773.14	2329326.11	Геодезический метод	0.1	-
2548	428770.52	2329301.18	Геодезический метод	0.1	-
2549	428874.87	2329290.22	Геодезический метод	0.1	-
2550	429056.65	2329271.84	Геодезический метод	0.1	-
2551	429141.64	2329263.14	Геодезический метод	0.1	-
2552	429168.01	2329259.29	Геодезический метод	0.1	-
2553	429197.56	2329252.86	Геодезический метод	0.1	-
2554	429237.58	2329241.11	Геодезический метод	0.1	-
2555	429252.41	2329236.03	Геодезический метод	0.1	-
2556	429405.16	2329183.72	Геодезический метод	0.1	-
2557	429458.41	2329164.68	Геодезический метод	0.1	-
2558	429510.76	2329147.05	Геодезический метод	0.1	-
2559	429547.97	2329139.86	Геодезический метод	0.1	-
2560	429576.40	2329134.90	Геодезический метод	0.1	-
2561	429580.87	2329160.54	Геодезический метод	0.1	-
2562	429517.15	2329171.28	Геодезический метод	0.1	-
2563	429472.10	2329186.79	Геодезический метод	0.1	-
2564	429367.18	2329222.92	Геодезический метод	0.1	-
2565	429260.24	2329259.75	Геодезический метод	0.1	-
2566	429218.96	2329273.96	Геодезический метод	0.1	-
2567	429152.51	2329287.76	Геодезический метод	0.1	-
2568	429043.12	2329298.82	Геодезический метод	0.1	-
2569	428933.68	2329309.88	Геодезический метод	0.1	-
2570	428822.88	2329321.08	Геодезический метод	0.1	-



## 2. Сведения о характерных точках границ объекта

Обозначение характерных точек границ	Координаты, м		Метод определения координат характерной точки	Средняя квадратическая погрешность положения характерной точки (Mt), м	Описание обозначения точки на местности (при наличии)
	X	Y			
1	2	3	4	5	6
2547	428773.14	2329326.11	Геодезический метод	0.1	-
2571	428538.36	2328858.56	Геодезический метод	0.1	-
2572	428407.15	2328804.14	Геодезический метод	0.1	-
2573	428456.13	2328685.65	Геодезический метод	0.1	-
2574	428479.49	2328629.15	Геодезический метод	0.1	-
2575	428493.77	2328634.85	Геодезический метод	0.1	-
2576	428499.75	2328620.78	Геодезический метод	0.1	-
2577	428502.16	2328615.27	Геодезический метод	0.1	-
2578	428556.32	2328638.98	Геодезический метод	0.1	-
2579	428625.34	2328667.55	Геодезический метод	0.1	-
2580	428646.08	2328672.23	Геодезический метод	0.1	-
2581	428682.12	2328677.91	Геодезический метод	0.1	-
2582	428712.43	2328681.27	Геодезический метод	0.1	-
2583	428714.70	2328693.59	Геодезический метод	0.1	-
2584	428606.72	2328805.73	Геодезический метод	0.1	-
2585	428554.93	2328847.97	Геодезический метод	0.1	-
2571	428538.36	2328858.56	Геодезический метод	0.1	-
2586	431986.18	2329535.85	Геодезический метод	0.1	-
2587	431985.87	2329532.40	Геодезический метод	0.1	-
2588	431999.68	2329531.30	Геодезический метод	0.1	-
2589	432011.71	2329530.34	Геодезический метод	0.1	-
2590	432039.89	2329528.11	Геодезический метод	0.1	-
2591	432042.35	2329559.10	Геодезический метод	0.1	-
2592	432027.43	2329560.49	Геодезический метод	0.1	-
2593	432006.40	2329562.44	Геодезический метод	0.1	-
2594	431988.74	2329564.08	Геодезический метод	0.1	-

## 2. Сведения о характерных точках границ объекта

Обозначение характерных точек границ	Координаты, м		Метод определения координат характерной точки	Средняя квадратическая погрешность положения характерной точки (Mt), м	Описание обозначения точки на местности (при наличии)
	X	Y			
1	2	3	4	5	6
2586	431986.18	2329535.85	Геодезический метод	0.1	-
2595	431893.97	2329862.69	Геодезический метод	0.1	-
2596	431893.91	2329866.85	Геодезический метод	0.1	-
2597	431894.08	2329888.15	Геодезический метод	0.1	-
2598	431901.54	2329934.02	Геодезический метод	0.1	-
2599	431902.98	2329942.85	Геодезический метод	0.1	-
2600	431919.23	2330029.71	Геодезический метод	0.1	-
2601	431939.81	2330156.63	Геодезический метод	0.1	-
2602	431945.13	2330191.76	Геодезический метод	0.1	-
2603	431951.70	2330235.14	Геодезический метод	0.1	-
2604	431957.31	2330257.88	Геодезический метод	0.1	-
2605	431982.65	2330253.52	Геодезический метод	0.1	-
2606	431984.08	2330259.45	Геодезический метод	0.1	-
2607	432024.48	2330251.18	Геодезический метод	0.1	-
2608	432061.07	2330243.68	Геодезический метод	0.1	-
2609	432060.66	2330238.91	Геодезический метод	0.1	-
2610	432159.96	2330220.13	Геодезический метод	0.1	-
2611	432185.07	2330215.38	Геодезический метод	0.1	-
2612	432198.14	2330305.83	Геодезический метод	0.1	-
2613	432198.93	2330311.26	Геодезический метод	0.1	-
2614	432180.41	2330316.03	Геодезический метод	0.1	-
2615	432036.67	2330352.29	Геодезический метод	0.1	-
2616	431974.27	2330368.03	Геодезический метод	0.1	-
2617	431971.56	2330375.74	Геодезический метод	0.1	-
2618	431970.79	2330373.39	Геодезический метод	0.1	-
2619	431965.23	2330348.43	Геодезический метод	0.1	-

## 2. Сведения о характерных точках границ объекта

Обозначение характерных точек границ	Координаты, м		Метод определения координат характерной точки	Средняя квадратическая погрешность положения характерной точки (Mt), м	Описание обозначения точки на местности (при наличии)
	X	Y			
1	2	3	4	5	6
2620	431964.52	2330345.30	Геодезический метод	0.1	-
2621	431959.18	2330321.30	Геодезический метод	0.1	-
2622	431954.25	2330291.05	Геодезический метод	0.1	-
2623	431949.80	2330262.80	Геодезический метод	0.1	-
2624	431941.87	2330234.41	Геодезический метод	0.1	-
2625	431938.95	2330214.61	Геодезический метод	0.1	-
2626	431936.44	2330198.08	Геодезический метод	0.1	-
2627	431874.10	2329939.70	Геодезический метод	0.1	-
2628	431854.75	2329859.54	Геодезический метод	0.1	-
2629	431846.22	2329824.17	Геодезический метод	0.1	-
2630	431794.72	2329617.78	Геодезический метод	0.1	-
2631	431789.39	2329595.08	Геодезический метод	0.1	-
2632	431786.91	2329584.51	Геодезический метод	0.1	-
2633	431786.84	2329584.22	Геодезический метод	0.1	-
2634	431783.58	2329570.34	Геодезический метод	0.1	-
2635	431779.29	2329554.61	Геодезический метод	0.1	-
2636	431773.95	2329535.07	Геодезический метод	0.1	-
2637	431802.32	2329527.33	Геодезический метод	0.1	-
2638	431808.46	2329551.96	Геодезический метод	0.1	-
2639	431917.00	2329542.12	Геодезический метод	0.1	-
2640	431922.03	2329597.00	Геодезический метод	0.1	-
2641	431926.33	2329596.66	Геодезический метод	0.1	-
2642	431929.49	2329596.40	Геодезический метод	0.1	-
2643	431966.03	2329622.77	Геодезический метод	0.1	-
2644	431968.30	2329624.40	Геодезический метод	0.1	-
2645	431970.45	2329625.95	Геодезический метод	0.1	-

2. Сведения о характерных точках границ объекта					
Обозначение характерных точек границ	Координаты, м		Метод определения координат характерной точки	Средняя квадратическая погрешность положения характерной точки (Mt), м	Описание обозначения точки на местности (при наличии)
	X	Y			
1	2	3	4	5	6
2646	431973.28	2329627.99	Геодезический метод	0.1	-
2647	431974.65	2329627.88	Геодезический метод	0.1	-
2648	431978.51	2329627.57	Геодезический метод	0.1	-
2649	431980.51	2329627.42	Геодезический метод	0.1	-
2650	431981.64	2329627.33	Геодезический метод	0.1	-
2651	431994.39	2329626.31	Геодезический метод	0.1	-
2652	432002.70	2329717.91	Геодезический метод	0.1	-
2653	431982.10	2329721.25	Геодезический метод	0.1	-
2654	431975.44	2329692.14	Геодезический метод	0.1	-
2655	431874.11	2329639.36	Геодезический метод	0.1	-
2656	431852.42	2329615.95	Геодезический метод	0.1	-
2657	431810.75	2329577.80	Геодезический метод	0.1	-
2658	431806.59	2329578.97	Геодезический метод	0.1	-
2659	431793.37	2329582.69	Геодезический метод	0.1	-
2660	431862.25	2329827.83	Геодезический метод	0.1	-
2661	431879.47	2329825.68	Геодезический метод	0.1	-
2662	431895.57	2329823.67	Геодезический метод	0.1	-
2663	431905.63	2329823.21	Геодезический метод	0.1	-
2664	431907.71	2329823.12	Геодезический метод	0.1	-
2665	431926.69	2329818.10	Геодезический метод	0.1	-
2666	431931.20	2329816.91	Геодезический метод	0.1	-
2667	431931.97	2329816.71	Геодезический метод	0.1	-
2668	431934.55	2329825.75	Геодезический метод	0.1	-
2669	431937.24	2329835.15	Геодезический метод	0.1	-
2670	431991.24	2329814.88	Геодезический метод	0.1	-
2671	432010.67	2329804.97	Геодезический метод	0.1	-

2. Сведения о характерных точках границ объекта					
Обозначение характерных точек границ	Координаты, м		Метод определения координат характерной точки	Средняя квадратическая погрешность положения характерной точки (Mt), м	Описание обозначения точки на местности (при наличии)
	X	Y			
1	2	3	4	5	6
2672	432017.70	2329801.39	Геодезический метод	0.1	-
2673	432045.48	2329788.95	Геодезический метод	0.1	-
2674	432159.97	2329742.97	Геодезический метод	0.1	-
2675	432198.98	2329727.30	Геодезический метод	0.1	-
2676	432201.28	2329747.12	Геодезический метод	0.1	-
2677	432204.54	2329775.25	Геодезический метод	0.1	-
2678	432247.62	2329793.88	Геодезический метод	0.1	-
2679	432226.56	2329829.62	Геодезический метод	0.1	-
2680	432186.54	2329799.66	Геодезический метод	0.1	-
2681	432184.72	2329792.28	Геодезический метод	0.1	-
2682	432165.96	2329795.27	Геодезический метод	0.1	-
2683	432082.31	2329816.51	Геодезический метод	0.1	-
2684	432067.65	2329818.34	Геодезический метод	0.1	-
2685	432013.95	2329830.05	Геодезический метод	0.1	-
2686	431990.33	2329835.20	Геодезический метод	0.1	-
2687	431941.25	2329849.20	Геодезический метод	0.1	-
2688	431918.89	2329855.58	Геодезический метод	0.1	-
2595	431893.97	2329862.69	Геодезический метод	0.1	-
2689	433185.24	2329019.59	Геодезический метод	0.1	-
2690	433182.11	2329019.89	Геодезический метод	0.1	-
2691	433182.37	2329022.75	Геодезический метод	0.1	-
2692	433097.27	2329030.15	Геодезический метод	0.1	-
2693	433081.41	2329031.31	Геодезический метод	0.1	-
2694	433075.58	2329032.16	Геодезический метод	0.1	-
2695	433069.44	2329032.52	Геодезический метод	0.1	-
2696	433067.39	2329034.06	Геодезический метод	0.1	-

## 2. Сведения о характерных точках границ объекта

Обозначение характерных точек границ	Координаты, м		Метод определения координат характерной точки	Средняя квадратическая погрешность положения характерной точки (Mt), м	Описание обозначения точки на местности (при наличии)
	X	Y			
1	2	3	4	5	6
2697	433066.43	2329034.18	Геодезический метод	0.1	-
2698	433062.59	2329034.50	Геодезический метод	0.1	-
2699	433041.39	2329035.93	Геодезический метод	0.1	-
2700	432992.05	2329040.10	Геодезический метод	0.1	-
2701	432928.49	2329044.60	Геодезический метод	0.1	-
2702	432877.29	2329048.59	Геодезический метод	0.1	-
2703	432864.95	2329050.35	Геодезический метод	0.1	-
2704	432868.92	2329102.05	Геодезический метод	0.1	-
2705	432869.57	2329107.81	Геодезический метод	0.1	-
2706	432870.61	2329120.63	Геодезический метод	0.1	-
2707	432871.16	2329132.58	Геодезический метод	0.1	-
2708	432871.71	2329138.40	Геодезический метод	0.1	-
2709	432872.21	2329144.55	Геодезический метод	0.1	-
2710	432872.68	2329150.68	Геодезический метод	0.1	-
2711	432875.04	2329184.50	Геодезический метод	0.1	-
2712	432875.51	2329192.35	Геодезический метод	0.1	-
2713	432875.53	2329192.70	Геодезический метод	0.1	-
2714	432878.02	2329229.54	Геодезический метод	0.1	-
2715	432878.43	2329235.67	Геодезический метод	0.1	-
2716	432881.98	2329279.07	Геодезический метод	0.1	-
2717	432882.64	2329293.28	Геодезический метод	0.1	-
2718	432883.02	2329297.40	Геодезический метод	0.1	-
2719	432883.67	2329308.22	Геодезический метод	0.1	-
2720	432855.33	2329309.94	Геодезический метод	0.1	-
2721	432816.43	2329312.28	Геодезический метод	0.1	-
2722	432782.17	2329311.98	Геодезический метод	0.1	-

## 2. Сведения о характерных точках границ объекта

Обозначение характерных точек границ	Координаты, м		Метод определения координат характерной точки	Средняя квадратическая погрешность положения характерной точки (Mt), м	Описание обозначения точки на местности (при наличии)
	X	Y			
1	2	3	4	5	6
2723	432747.81	2329316.58	Геодезический метод	0.1	-
2724	432714.42	2329325.02	Геодезический метод	0.1	-
2725	432700.64	2329333.42	Геодезический метод	0.1	-
2726	432690.72	2329339.46	Геодезический метод	0.1	-
2727	432667.18	2329352.33	Геодезический метод	0.1	-
2728	432641.50	2329369.43	Геодезический метод	0.1	-
2729	432628.35	2329378.19	Геодезический метод	0.1	-
2730	432626.27	2329379.57	Геодезический метод	0.1	-
2731	432600.85	2329405.55	Геодезический метод	0.1	-
2732	432599.73	2329391.94	Геодезический метод	0.1	-
2733	432598.58	2329377.92	Геодезический метод	0.1	-
2734	432594.80	2329332.08	Геодезический метод	0.1	-
2735	432594.24	2329325.25	Геодезический метод	0.1	-
2736	432592.70	2329306.54	Геодезический метод	0.1	-
2737	432606.99	2329305.29	Геодезический метод	0.1	-
2738	432619.03	2329304.24	Геодезический метод	0.1	-
2739	432632.82	2329303.04	Геодезический метод	0.1	-
2740	432642.00	2329302.24	Геодезический метод	0.1	-
2741	432675.02	2329272.66	Геодезический метод	0.1	-
2742	432675.51	2329272.22	Геодезический метод	0.1	-
2743	432672.86	2329241.68	Геодезический метод	0.1	-
2744	432692.74	2329240.00	Геодезический метод	0.1	-
2745	432690.26	2329210.68	Геодезический метод	0.1	-
2746	432742.27	2329213.33	Геодезический метод	0.1	-
2747	432761.29	2329214.30	Геодезический метод	0.1	-
2748	432764.40	2329210.71	Геодезический метод	0.1	-

## 2. Сведения о характерных точках границ объекта

Обозначение характерных точек границ	Координаты, м		Метод определения координат характерной точки	Средняя квадратическая погрешность положения характерной точки (Mt), м	Описание обозначения точки на местности (при наличии)
	X	Y			
1	2	3	4	5	6
2749	432763.43	2329209.41	Геодезический метод	0.1	-
2750	432766.17	2329206.54	Геодезический метод	0.1	-
2751	432768.58	2329207.98	Геодезический метод	0.1	-
2752	432778.60	2329197.14	Геодезический метод	0.1	-
2753	432822.12	2329161.51	Геодезический метод	0.1	-
2754	432832.28	2329150.27	Геодезический метод	0.1	-
2755	432828.99	2329115.14	Геодезический метод	0.1	-
2756	432828.18	2329106.51	Геодезический метод	0.1	-
2757	432812.16	2329070.00	Геодезический метод	0.1	-
2758	432803.41	2329050.07	Геодезический метод	0.1	-
2759	432799.60	2329036.94	Геодезический метод	0.1	-
2760	432798.07	2329026.81	Геодезический метод	0.1	-
2761	432794.36	2328985.09	Геодезический метод	0.1	-
2762	432896.50	2328977.10	Геодезический метод	0.1	-
2763	432928.52	2328974.60	Геодезический метод	0.1	-
2764	433175.50	2328955.28	Геодезический метод	0.1	-
2765	433179.79	2328954.97	Геодезический метод	0.1	-
2689	433185.24	2329019.59	Геодезический метод	0.1	-
2766	433444.55	2329030.11	Геодезический метод	0.1	-
2767	433440.25	2328968.89	Геодезический метод	0.1	-
2768	433459.89	2328967.71	Геодезический метод	0.1	-
2769	433465.24	2328967.23	Геодезический метод	0.1	-
2770	433491.65	2328964.86	Геодезический метод	0.1	-
2771	433493.31	2328964.71	Геодезический метод	0.1	-
2772	433500.87	2328964.04	Геодезический метод	0.1	-
2773	433522.03	2328998.77	Геодезический метод	0.1	-



## 2. Сведения о характерных точках границ объекта

Обозначение характерных точек границ	Координаты, м		Метод определения координат характерной точки	Средняя квадратическая погрешность положения характерной точки (Mt), м	Описание обозначения точки на местности (при наличии)
	X	Y			
1	2	3	4	5	6
2774	433519.08	2329002.20	Геодезический метод	0.1	-
2775	433513.00	2329006.70	Геодезический метод	0.1	-
2776	433502.41	2329013.05	Геодезический метод	0.1	-
2777	433491.30	2329018.07	Геодезический метод	0.1	-
2778	433487.43	2329019.70	Геодезический метод	0.1	-
2779	433481.25	2329022.31	Геодезический метод	0.1	-
2780	433470.40	2329025.48	Геодезический метод	0.1	-
2781	433458.49	2329028.13	Геодезический метод	0.1	-
2782	433445.90	2329030.02	Геодезический метод	0.1	-
2766	433444.55	2329030.11	Геодезический метод	0.1	-
2783	435533.84	2326992.19	Геодезический метод	0.1	-
2784	435527.85	2327015.86	Геодезический метод	0.1	-
2785	435497.08	2327137.48	Геодезический метод	0.1	-
2786	435481.12	2327200.56	Геодезический метод	0.1	-
2787	435472.62	2327288.94	Геодезический метод	0.1	-
2788	435472.45	2327290.74	Геодезический метод	0.1	-
2789	435470.83	2327290.37	Геодезический метод	0.1	-
2790	435457.43	2327287.28	Геодезический метод	0.1	-
2791	435448.87	2327285.30	Геодезический метод	0.1	-
2792	435425.37	2327279.88	Геодезический метод	0.1	-
2793	435409.92	2327276.31	Геодезический метод	0.1	-
2794	435356.31	2327263.94	Геодезический метод	0.1	-
2795	435339.44	2327278.39	Геодезический метод	0.1	-
2796	435295.98	2327266.05	Геодезический метод	0.1	-
2797	435237.17	2327506.82	Геодезический метод	0.1	-
2798	435209.15	2327499.79	Геодезический метод	0.1	-

## 2. Сведения о характерных точках границ объекта

Обозначение характерных точек границ	Координаты, м		Метод определения координат характерной точки	Средняя квадратическая погрешность положения характерной точки (Mt), м	Описание обозначения точки на местности (при наличии)
	X	Y			
1	2	3	4	5	6
2799	435144.26	2327755.98	Геодезический метод	0.1	-
2800	435142.59	2327762.58	Геодезический метод	0.1	-
2801	435140.72	2327769.95	Геодезический метод	0.1	-
2802	435134.03	2327768.31	Геодезический метод	0.1	-
2803	435127.84	2327766.79	Геодезический метод	0.1	-
2804	435124.60	2327719.23	Геодезический метод	0.1	-
2805	435123.50	2327703.04	Геодезический метод	0.1	-
2806	435122.94	2327694.82	Геодезический метод	0.1	-
2807	435120.05	2327652.61	Геодезический метод	0.1	-
2808	435158.12	2327530.89	Геодезический метод	0.1	-
2809	435177.45	2327471.44	Геодезический метод	0.1	-
2810	435180.01	2327463.59	Геодезический метод	0.1	-
2811	435180.54	2327461.96	Геодезический метод	0.1	-
2812	435180.63	2327461.69	Геодезический метод	0.1	-
2813	435181.22	2327459.86	Геодезический метод	0.1	-
2814	435183.42	2327453.10	Геодезический метод	0.1	-
2815	435202.97	2327393.01	Геодезический метод	0.1	-
2816	435193.65	2327389.11	Геодезический метод	0.1	-
2817	435214.70	2327330.00	Геодезический метод	0.1	-
2818	435216.28	2327325.57	Геодезический метод	0.1	-
2819	435217.63	2327321.75	Геодезический метод	0.1	-
2820	435219.91	2327315.34	Геодезический метод	0.1	-
2821	435245.00	2327244.55	Геодезический метод	0.1	-
2822	435236.50	2327242.21	Геодезический метод	0.1	-
2823	435255.42	2327184.30	Геодезический метод	0.1	-
2824	435259.05	2327173.20	Геодезический метод	0.1	-

## 2. Сведения о характерных точках границ объекта

Обозначение характерных точек границ	Координаты, м		Метод определения координат характерной точки	Средняя квадратическая погрешность положения характерной точки (Mt), м	Описание обозначения точки на местности (при наличии)
	X	Y			
1	2	3	4	5	6
2825	435303.04	2327038.60	Геодезический метод	0.1	-
2826	435295.05	2327035.82	Геодезический метод	0.1	-
2827	435331.36	2326925.58	Геодезический метод	0.1	-
2828	435336.33	2326902.92	Геодезический метод	0.1	-
2829	435339.47	2326888.59	Геодезический метод	0.1	-
2830	435353.93	2326818.14	Геодезический метод	0.1	-
2831	435372.84	2326723.57	Геодезический метод	0.1	-
2832	435377.76	2326550.66	Геодезический метод	0.1	-
2833	435368.62	2326476.51	Геодезический метод	0.1	-
2834	435360.09	2326407.24	Геодезический метод	0.1	-
2835	435358.07	2326390.86	Геодезический метод	0.1	-
2836	435349.14	2326358.78	Геодезический метод	0.1	-
2837	435342.97	2326346.10	Геодезический метод	0.1	-
2838	435340.67	2326331.31	Геодезический метод	0.1	-
2839	435335.34	2326296.96	Геодезический метод	0.1	-
2840	435333.02	2326232.66	Геодезический метод	0.1	-
2841	435354.21	2326198.81	Геодезический метод	0.1	-
2842	435367.80	2326194.33	Геодезический метод	0.1	-
2843	435371.52	2326206.65	Геодезический метод	0.1	-
2844	435375.12	2326205.50	Геодезический метод	0.1	-
2845	435385.22	2326202.28	Геодезический метод	0.1	-
2846	435436.87	2326187.78	Геодезический метод	0.1	-
2847	435475.22	2326177.02	Геодезический метод	0.1	-
2848	435476.69	2326181.78	Геодезический метод	0.1	-
2849	435478.09	2326186.30	Геодезический метод	0.1	-
2850	435481.21	2326196.41	Геодезический метод	0.1	-

## 2. Сведения о характерных точках границ объекта

Обозначение характерных точек границ	Координаты, м		Метод определения координат характерной точки	Средняя квадратическая погрешность положения характерной точки (Mt), м	Описание обозначения точки на местности (при наличии)
	X	Y			
1	2	3	4	5	6
2851	435472.55	2326198.88	Геодезический метод	0.1	-
2852	435479.67	2326223.89	Геодезический метод	0.1	-
2853	435488.32	2326221.42	Геодезический метод	0.1	-
2854	435497.09	2326252.25	Геодезический метод	0.1	-
2855	435513.50	2326309.98	Геодезический метод	0.1	-
2856	435452.74	2326327.24	Геодезический метод	0.1	-
2857	435451.30	2326321.85	Геодезический метод	0.1	-
2858	435449.61	2326315.50	Геодезический метод	0.1	-
2859	435449.04	2326313.35	Геодезический метод	0.1	-
2860	435488.01	2326303.05	Геодезический метод	0.1	-
2861	435470.18	2326244.67	Геодезический метод	0.1	-
2862	435479.82	2326242.05	Геодезический метод	0.1	-
2863	435478.78	2326236.29	Геодезический метод	0.1	-
2864	435467.76	2326239.24	Геодезический метод	0.1	-
2865	435462.57	2326223.05	Геодезический метод	0.1	-
2866	435444.57	2326214.98	Геодезический метод	0.1	-
2867	435438.04	2326195.25	Геодезический метод	0.1	-
2868	435379.39	2326212.03	Геодезический метод	0.1	-
2869	435384.10	2326225.78	Геодезический метод	0.1	-
2870	435371.86	2326228.39	Геодезический метод	0.1	-
2871	435361.72	2326230.53	Геодезический метод	0.1	-
2872	435355.61	2326241.74	Геодезический метод	0.1	-
2873	435379.13	2326337.00	Геодезический метод	0.1	-
2874	435381.38	2326346.10	Геодезический метод	0.1	-
2875	435362.69	2326351.04	Геодезический метод	0.1	-
2876	435363.63	2326354.52	Геодезический метод	0.1	-

2. Сведения о характерных точках границ объекта					
Обозначение характерных точек границ	Координаты, м		Метод определения координат характерной точки	Средняя квадратическая погрешность положения характерной точки (Mt), м	Описание обозначения точки на местности (при наличии)
	X	Y			
1	2	3	4	5	6
2877	435369.03	2326379.29	Геодезический метод	0.1	-
2878	435373.16	2326401.83	Геодезический метод	0.1	-
2879	435383.42	2326473.09	Геодезический метод	0.1	-
2880	435387.44	2326514.39	Геодезический метод	0.1	-
2881	435389.82	2326550.90	Геодезический метод	0.1	-
2882	435391.09	2326586.46	Геодезический метод	0.1	-
2883	435390.62	2326636.31	Геодезический метод	0.1	-
2884	435388.39	2326681.71	Геодезический метод	0.1	-
2885	435386.89	2326700.37	Геодезический метод	0.1	-
2886	435397.99	2326700.80	Геодезический метод	0.1	-
2887	435417.97	2326701.58	Геодезический метод	0.1	-
2888	435439.01	2326702.39	Геодезический метод	0.1	-
2889	435444.20	2326702.59	Геодезический метод	0.1	-
2890	435475.39	2326703.82	Геодезический метод	0.1	-
2891	435481.60	2326704.06	Геодезический метод	0.1	-
2892	435480.86	2326711.60	Геодезический метод	0.1	-
2893	435472.31	2326799.25	Геодезический метод	0.1	-
2894	435467.23	2326851.42	Геодезический метод	0.1	-
2895	435435.86	2326848.36	Геодезический метод	0.1	-
2896	435434.46	2326853.97	Геодезический метод	0.1	-
2897	435433.01	2326853.54	Геодезический метод	0.1	-
2898	435429.96	2326852.11	Геодезический метод	0.1	-
2899	435431.63	2326846.99	Геодезический метод	0.1	-
2900	435424.54	2326844.79	Геодезический метод	0.1	-
2901	435422.88	2326849.90	Геодезический метод	0.1	-
2902	435412.03	2326846.63	Геодезический метод	0.1	-

## 2. Сведения о характерных точках границ объекта

Обозначение характерных точек границ	Координаты, м		Метод определения координат характерной точки	Средняя квадратическая погрешность положения характерной точки (Mt), м	Описание обозначения точки на местности (при наличии)
	X	Y			
1	2	3	4	5	6
2903	435386.05	2326804.58	Геодезический метод	0.1	-
2904	435379.93	2326794.68	Геодезический метод	0.1	-
2905	435376.99	2326789.84	Геодезический метод	0.1	-
2906	435372.37	2326782.44	Геодезический метод	0.1	-
2907	435343.19	2326904.28	Геодезический метод	0.1	-
2908	435362.34	2326908.08	Геодезический метод	0.1	-
2909	435378.56	2326911.28	Геодезический метод	0.1	-
2910	435348.17	2327031.78	Геодезический метод	0.1	-
2911	435444.25	2327050.89	Геодезический метод	0.1	-
2912	435475.13	2326928.46	Геодезический метод	0.1	-
2913	435497.27	2326930.04	Геодезический метод	0.1	-
2914	435511.34	2326931.05	Геодезический метод	0.1	-
2915	435522.06	2326931.56	Геодезический метод	0.1	-
2916	435538.21	2326932.34	Геодезический метод	0.1	-
2917	435548.85	2326932.85	Геодезический метод	0.1	-
2918	435543.08	2326955.64	Геодезический метод	0.1	-
2783	435533.84	2326992.19	Геодезический метод	0.1	-
2919	435324.79	2327237.97	Геодезический метод	0.1	-
2920	435346.15	2327243.25	Геодезический метод	0.1	-
2921	435341.35	2327262.66	Геодезический метод	0.1	-
2922	435319.99	2327257.39	Геодезический метод	0.1	-
2919	435324.79	2327237.97	Геодезический метод	0.1	-
2923	435428.05	2327204.42	Геодезический метод	0.1	-
2924	435432.55	2327186.60	Геодезический метод	0.1	-
2925	435457.34	2327088.29	Геодезический метод	0.1	-
2926	435465.70	2327055.15	Геодезический метод	0.1	-

## 2. Сведения о характерных точках границ объекта

Обозначение характерных точек границ	Координаты, м		Метод определения координат характерной точки	Средняя квадратическая погрешность положения характерной точки (Mt), м	Описание обозначения точки на местности (при наличии)
	X	Y			
1	2	3	4	5	6
2927	435472.60	2327027.79	Геодезический метод	0.1	-
2928	435491.47	2326953.02	Геодезический метод	0.1	-
2929	435515.76	2326954.25	Геодезический метод	0.1	-
2930	435532.45	2326955.10	Геодезический метод	0.1	-
2931	435517.71	2327013.30	Геодезический метод	0.1	-
2932	435511.58	2327037.51	Геодезический метод	0.1	-
2933	435503.07	2327071.14	Геодезический метод	0.1	-
2934	435496.34	2327097.75	Геодезический метод	0.1	-
2935	435487.74	2327131.71	Геодезический метод	0.1	-
2936	435467.95	2327209.89	Геодезический метод	0.1	-
2937	435466.95	2327213.86	Геодезический метод	0.1	-
2938	435462.95	2327229.67	Геодезический метод	0.1	-
2939	435440.86	2327224.08	Геодезический метод	0.1	-
2940	435424.16	2327219.85	Геодезический метод	0.1	-
2923	435428.05	2327204.42	Геодезический метод	0.1	-
2941	435357.94	2327095.93	Геодезический метод	0.1	-
2942	435409.49	2327110.55	Геодезический метод	0.1	-
2943	435385.08	2327194.73	Геодезический метод	0.1	-
2944	435307.74	2327175.10	Геодезический метод	0.1	-
2945	435319.51	2327132.95	Геодезический метод	0.1	-
2946	435319.95	2327131.60	Геодезический метод	0.1	-
2947	435321.40	2327127.12	Геодезический метод	0.1	-
2948	435332.81	2327088.80	Геодезический метод	0.1	-
2941	435357.94	2327095.93	Геодезический метод	0.1	-
2949	435067.91	2327437.59	Геодезический метод	0.1	-
2950	435034.48	2327533.33	Геодезический метод	0.1	-

2. Сведения о характерных точках границ объекта					
Обозначение характерных точек границ	Координаты, м		Метод определения координат характерной точки	Средняя квадратическая погрешность положения характерной точки (Mt), м	Описание обозначения точки на местности (при наличии)
	X	Y			
1	2	3	4	5	6
2951	435044.98	2327536.31	Геодезический метод	0.1	-
2952	435032.44	2327586.73	Геодезический метод	0.1	-
2953	434957.42	2327570.45	Геодезический метод	0.1	-
2954	434895.46	2327702.26	Геодезический метод	0.1	-
2955	434940.61	2327720.91	Геодезический метод	0.1	-
2956	434939.46	2327724.20	Геодезический метод	0.1	-
2957	434939.28	2327724.71	Геодезический метод	0.1	-
2958	434935.84	2327734.54	Геодезический метод	0.1	-
2959	434929.13	2327753.78	Геодезический метод	0.1	-
2960	434920.74	2327750.76	Геодезический метод	0.1	-
2961	434905.74	2327746.16	Геодезический метод	0.1	-
2962	434875.54	2327736.26	Геодезический метод	0.1	-
2963	434855.42	2327729.23	Геодезический метод	0.1	-
2964	434807.93	2327715.68	Геодезический метод	0.1	-
2965	434758.56	2327701.30	Геодезический метод	0.1	-
2966	434715.63	2327688.91	Геодезический метод	0.1	-
2967	434676.04	2327679.67	Геодезический метод	0.1	-
2968	434581.89	2327660.15	Геодезический метод	0.1	-
2969	434564.38	2327657.45	Геодезический метод	0.1	-
2970	434517.30	2327650.13	Геодезический метод	0.1	-
2971	434491.26	2327646.16	Геодезический метод	0.1	-
2972	434488.95	2327645.79	Геодезический метод	0.1	-
2973	434483.66	2327645.65	Геодезический метод	0.1	-
2974	434476.72	2327645.92	Геодезический метод	0.1	-
2975	434469.20	2327646.11	Геодезический метод	0.1	-
2976	434461.39	2327646.28	Геодезический метод	0.1	-



## 2. Сведения о характерных точках границ объекта

Обозначение характерных точек границ	Координаты, м		Метод определения координат характерной точки	Средняя квадратическая погрешность положения характерной точки (Mt), м	Описание обозначения точки на местности (при наличии)
	X	Y			
1	2	3	4	5	6
2977	434454.63	2327647.26	Геодезический метод	0.1	-
2978	434449.17	2327646.97	Геодезический метод	0.1	-
2979	434444.58	2327646.11	Геодезический метод	0.1	-
2980	434440.64	2327646.65	Геодезический метод	0.1	-
2981	434435.76	2327645.82	Геодезический метод	0.1	-
2982	434427.57	2327644.23	Геодезический метод	0.1	-
2983	434422.10	2327643.15	Геодезический метод	0.1	-
2984	434413.89	2327641.26	Геодезический метод	0.1	-
2985	434407.55	2327641.92	Геодезический метод	0.1	-
2986	434398.78	2327640.21	Геодезический метод	0.1	-
2987	434392.14	2327638.37	Геодезический метод	0.1	-
2988	434386.44	2327635.78	Геодезический метод	0.1	-
2989	434378.28	2327633.67	Геодезический метод	0.1	-
2990	434374.51	2327633.80	Геодезический метод	0.1	-
2991	434373.89	2327633.82	Геодезический метод	0.1	-
2992	434372.19	2327633.79	Геодезический метод	0.1	-
2993	434368.58	2327632.74	Геодезический метод	0.1	-
2994	434365.42	2327632.22	Геодезический метод	0.1	-
2995	434361.42	2327631.76	Геодезический метод	0.1	-
2996	434356.82	2327633.03	Геодезический метод	0.1	-
2997	434350.83	2327632.71	Геодезический метод	0.1	-
2998	434348.67	2327632.44	Геодезический метод	0.1	-
2999	434346.66	2327632.20	Геодезический метод	0.1	-
3000	434345.27	2327632.05	Геодезический метод	0.1	-
3001	434338.17	2327632.08	Геодезический метод	0.1	-
3002	434333.73	2327631.51	Геодезический метод	0.1	-

## 2. Сведения о характерных точках границ объекта

Обозначение характерных точек границ	Координаты, м		Метод определения координат характерной точки	Средняя квадратическая погрешность положения характерной точки (Mt), м	Описание обозначения точки на местности (при наличии)
	X	Y			
1	2	3	4	5	6
3003	434320.95	2327629.55	Геодезический метод	0.1	-
3004	434317.40	2327629.50	Геодезический метод	0.1	-
3005	434313.59	2327629.73	Геодезический метод	0.1	-
3006	434308.53	2327630.46	Геодезический метод	0.1	-
3007	434304.54	2327630.14	Геодезический метод	0.1	-
3008	434301.17	2327628.60	Геодезический метод	0.1	-
3009	434297.63	2327628.45	Геодезический метод	0.1	-
3010	434294.47	2327627.96	Геодезический метод	0.1	-
3011	434286.96	2327628.13	Геодезический метод	0.1	-
3012	434284.50	2327627.15	Геодезический метод	0.1	-
3013	434281.14	2327627.94	Геодезический метод	0.1	-
3014	434277.12	2327627.10	Геодезический метод	0.1	-
3015	434272.99	2327626.71	Геодезический метод	0.1	-
3016	434267.76	2327627.23	Геодезический метод	0.1	-
3017	434264.28	2327628.28	Геодезический метод	0.1	-
3018	434260.57	2327627.94	Геодезический метод	0.1	-
3019	434258.08	2327628.48	Геодезический метод	0.1	-
3020	434255.94	2327628.94	Геодезический метод	0.1	-
3021	434252.95	2327628.82	Геодезический метод	0.1	-
3022	434248.38	2327628.28	Геодезический метод	0.1	-
3023	434244.78	2327627.59	Геодезический метод	0.1	-
3024	434236.71	2327625.36	Геодезический метод	0.1	-
3025	434233.05	2327626.00	Геодезический метод	0.1	-
3026	434229.43	2327624.97	Геодезический метод	0.1	-
3027	434224.59	2327624.56	Геодезический метод	0.1	-
3028	434222.09	2327625.76	Геодезический метод	0.1	-

## 2. Сведения о характерных точках границ объекта

Обозначение характерных точек границ	Координаты, м		Метод определения координат характерной точки	Средняя квадратическая погрешность положения характерной точки (Mt), м	Описание обозначения точки на местности (при наличии)
	X	Y			
1	2	3	4	5	6
3029	434219.85	2327626.17	Геодезический метод	0.1	-
3030	434216.16	2327626.39	Геодезический метод	0.1	-
3031	434207.79	2327626.34	Геодезический метод	0.1	-
3032	434202.03	2327627.54	Геодезический метод	0.1	-
3033	434199.35	2327627.84	Геодезический метод	0.1	-
3034	434195.50	2327627.52	Геодезический метод	0.1	-
3035	434191.13	2327628.21	Геодезический метод	0.1	-
3036	434187.54	2327627.57	Геодезический метод	0.1	-
3037	434184.02	2327627.94	Геодезический метод	0.1	-
3038	434180.72	2327627.45	Геодезический метод	0.1	-
3039	434178.66	2327626.30	Геодезический метод	0.1	-
3040	434175.81	2327623.94	Геодезический метод	0.1	-
3041	434173.43	2327622.60	Геодезический метод	0.1	-
3042	434172.50	2327622.55	Геодезический метод	0.1	-
3043	434171.32	2327622.45	Геодезический метод	0.1	-
3044	434154.69	2327623.90	Геодезический метод	0.1	-
3045	434154.03	2327615.45	Геодезический метод	0.1	-
3046	434146.02	2327615.96	Геодезический метод	0.1	-
3047	434137.97	2327616.21	Геодезический метод	0.1	-
3048	434128.26	2327616.08	Геодезический метод	0.1	-
3049	434088.22	2327615.54	Геодезический метод	0.1	-
3050	434088.54	2327624.95	Геодезический метод	0.1	-
3051	434085.63	2327624.87	Геодезический метод	0.1	-
3052	434079.36	2327625.81	Геодезический метод	0.1	-
3053	434072.52	2327627.20	Геодезический метод	0.1	-
3054	434067.55	2327628.26	Геодезический метод	0.1	-

## 2. Сведения о характерных точках границ объекта

Обозначение характерных точек границ	Координаты, м		Метод определения координат характерной точки	Средняя квадратическая погрешность положения характерной точки (Mt), м	Описание обозначения точки на местности (при наличии)
	X	Y			
1	2	3	4	5	6
3055	434065.18	2327628.99	Геодезический метод	0.1	-
3056	434062.06	2327629.82	Геодезический метод	0.1	-
3057	434059.30	2327630.26	Геодезический метод	0.1	-
3058	434055.94	2327630.29	Геодезический метод	0.1	-
3059	434052.84	2327629.90	Геодезический метод	0.1	-
3060	434045.44	2327629.38	Геодезический метод	0.1	-
3061	434042.93	2327628.52	Геодезический метод	0.1	-
3062	434040.11	2327628.55	Геодезический метод	0.1	-
3063	434038.81	2327628.74	Геодезический метод	0.1	-
3064	434034.45	2327629.36	Геодезический метод	0.1	-
3065	434030.90	2327629.87	Геодезический метод	0.1	-
3066	434028.33	2327630.68	Геодезический метод	0.1	-
3067	434025.57	2327631.98	Геодезический метод	0.1	-
3068	434025.42	2327631.97	Геодезический метод	0.1	-
3069	434022.47	2327631.71	Геодезический метод	0.1	-
3070	434015.97	2327631.17	Геодезический метод	0.1	-
3071	434011.54	2327631.76	Геодезический метод	0.1	-
3072	434008.04	2327633.18	Геодезический метод	0.1	-
3073	434004.88	2327634.58	Геодезический метод	0.1	-
3074	434000.41	2327635.90	Геодезический метод	0.1	-
3075	433996.39	2327636.71	Геодезический метод	0.1	-
3076	433992.44	2327636.46	Геодезический метод	0.1	-
3077	433992.25	2327636.42	Геодезический метод	0.1	-
3078	433992.24	2327636.03	Геодезический метод	0.1	-
3079	433992.04	2327620.58	Геодезический метод	0.1	-
3080	433991.85	2327606.74	Геодезический метод	0.1	-

2. Сведения о характерных точках границ объекта					
Обозначение характерных точек границ	Координаты, м		Метод определения координат характерной точки	Средняя квадратическая погрешность положения характерной точки (Mt), м	Описание обозначения точки на местности (при наличии)
	X	Y			
1	2	3	4	5	6
3081	433993.79	2327606.72	Геодезический метод	0.1	-
3082	433996.26	2327606.68	Геодезический метод	0.1	-
3083	434022.88	2327606.33	Геодезический метод	0.1	-
3084	434126.73	2327609.64	Геодезический метод	0.1	-
3085	434127.67	2327609.61	Геодезический метод	0.1	-
3086	434160.43	2327608.65	Геодезический метод	0.1	-
3087	434171.71	2327608.32	Геодезический метод	0.1	-
3088	434224.29	2327604.35	Геодезический метод	0.1	-
3089	434270.26	2327600.71	Геодезический метод	0.1	-
3090	434293.97	2327599.26	Геодезический метод	0.1	-
3091	434295.65	2327572.59	Геодезический метод	0.1	-
3092	434295.39	2327507.29	Геодезический метод	0.1	-
3093	434315.61	2327505.95	Геодезический метод	0.1	-
3094	434316.84	2327488.71	Геодезический метод	0.1	-
3095	434357.02	2327487.83	Геодезический метод	0.1	-
3096	434378.60	2327481.21	Геодезический метод	0.1	-
3097	434397.51	2327462.17	Геодезический метод	0.1	-
3098	434420.06	2327424.64	Геодезический метод	0.1	-
3099	434449.54	2327402.45	Геодезический метод	0.1	-
3100	434460.10	2327393.43	Геодезический метод	0.1	-
3101	434484.83	2327372.28	Геодезический метод	0.1	-
3102	434546.36	2327323.66	Геодезический метод	0.1	-
3103	434537.15	2327308.88	Геодезический метод	0.1	-
3104	434522.34	2327275.75	Геодезический метод	0.1	-
3105	434517.27	2327254.05	Геодезический метод	0.1	-
3106	434511.99	2327226.80	Геодезический метод	0.1	-

## 2. Сведения о характерных точках границ объекта

Обозначение характерных точек границ	Координаты, м		Метод определения координат характерной точки	Средняя квадратическая погрешность положения характерной точки (Mt), м	Описание обозначения точки на местности (при наличии)
	X	Y			
1	2	3	4	5	6
3107	434489.76	2327231.12	Геодезический метод	0.1	-
3108	434488.84	2327224.15	Геодезический метод	0.1	-
3109	434487.13	2327211.35	Геодезический метод	0.1	-
3110	434485.78	2327201.22	Геодезический метод	0.1	-
3111	434484.31	2327192.74	Геодезический метод	0.1	-
3112	434483.19	2327187.30	Геодезический метод	0.1	-
3113	434483.55	2327182.08	Геодезический метод	0.1	-
3114	434479.64	2327162.51	Геодезический метод	0.1	-
3115	434477.41	2327153.26	Геодезический метод	0.1	-
3116	434694.51	2327114.89	Геодезический метод	0.1	-
3117	434693.93	2327115.94	Геодезический метод	0.1	-
3118	434692.16	2327119.45	Геодезический метод	0.1	-
3119	434689.52	2327122.79	Геодезический метод	0.1	-
3120	434686.32	2327127.47	Геодезический метод	0.1	-
3121	434683.44	2327133.00	Геодезический метод	0.1	-
3122	434681.61	2327135.38	Геодезический метод	0.1	-
3123	434678.54	2327138.88	Геодезический метод	0.1	-
3124	434676.13	2327140.36	Геодезический метод	0.1	-
3125	434673.96	2327142.59	Геодезический метод	0.1	-
3126	434672.32	2327145.82	Геодезический метод	0.1	-
3127	434671.08	2327147.32	Геодезический метод	0.1	-
3128	434670.10	2327149.76	Геодезический метод	0.1	-
3129	434668.94	2327153.33	Геодезический метод	0.1	-
3130	434667.05	2327156.98	Геодезический метод	0.1	-
3131	434666.31	2327158.69	Геодезический метод	0.1	-
3132	434665.37	2327160.84	Геодезический метод	0.1	-

## 2. Сведения о характерных точках границ объекта

Обозначение характерных точек границ	Координаты, м		Метод определения координат характерной точки	Средняя квадратическая погрешность положения характерной точки (Mt), м	Описание обозначения точки на местности (при наличии)
	X	Y			
1	2	3	4	5	6
3133	434664.39	2327163.62	Геодезический метод	0.1	-
3134	434664.37	2327164.66	Геодезический метод	0.1	-
3135	434665.01	2327166.62	Геодезический метод	0.1	-
3136	434665.06	2327169.22	Геодезический метод	0.1	-
3137	434664.22	2327170.43	Геодезический метод	0.1	-
3138	434662.40	2327169.69	Геодезический метод	0.1	-
3139	434660.33	2327169.58	Геодезический метод	0.1	-
3140	434658.68	2327170.88	Геодезический метод	0.1	-
3141	434657.89	2327172.41	Геодезический метод	0.1	-
3142	434656.97	2327174.19	Геодезический метод	0.1	-
3143	434655.34	2327177.76	Геодезический метод	0.1	-
3144	434655.04	2327178.13	Геодезический метод	0.1	-
3145	434652.54	2327181.19	Геодезический метод	0.1	-
3146	434648.89	2327184.02	Геодезический метод	0.1	-
3147	434645.81	2327188.94	Геодезический метод	0.1	-
3148	434643.87	2327191.85	Геодезический метод	0.1	-
3149	434642.51	2327194.05	Геодезический метод	0.1	-
3150	434640.54	2327197.22	Геодезический метод	0.1	-
3151	434632.51	2327211.32	Геодезический метод	0.1	-
3152	434611.29	2327245.39	Геодезический метод	0.1	-
3153	434607.72	2327251.81	Геодезический метод	0.1	-
3154	434599.85	2327262.71	Геодезический метод	0.1	-
3155	434590.58	2327278.24	Геодезический метод	0.1	-
3156	434588.14	2327282.12	Геодезический метод	0.1	-
3157	434585.11	2327286.72	Геодезический метод	0.1	-
3158	434581.72	2327293.74	Геодезический метод	0.1	-

## 2. Сведения о характерных точках границ объекта

Обозначение характерных точек границ	Координаты, м		Метод определения координат характерной точки	Средняя квадратическая погрешность положения характерной точки (Mt), м	Описание обозначения точки на местности (при наличии)
	X	Y			
1	2	3	4	5	6
3159	434576.05	2327303.22	Геодезический метод	0.1	-
3160	434574.74	2327306.31	Геодезический метод	0.1	-
3161	434572.83	2327307.90	Геодезический метод	0.1	-
3162	434570.51	2327309.93	Геодезический метод	0.1	-
3163	434568.25	2327311.33	Геодезический метод	0.1	-
3164	434566.34	2327313.34	Геодезический метод	0.1	-
3165	434565.75	2327315.49	Геодезический метод	0.1	-
3166	434565.63	2327317.49	Геодезический метод	0.1	-
3167	434564.22	2327321.20	Геодезический метод	0.1	-
3168	434561.87	2327323.84	Геодезический метод	0.1	-
3169	434559.23	2327326.43	Геодезический метод	0.1	-
3170	434555.73	2327329.27	Геодезический метод	0.1	-
3171	434551.83	2327332.44	Геодезический метод	0.1	-
3172	434551.35	2327332.83	Геодезический метод	0.1	-
3173	434547.34	2327335.35	Геодезический метод	0.1	-
3174	434544.80	2327336.88	Геодезический метод	0.1	-
3175	434543.53	2327337.65	Геодезический метод	0.1	-
3176	434540.29	2327340.47	Геодезический метод	0.1	-
3177	434538.87	2327342.45	Геодезический метод	0.1	-
3178	434536.46	2327345.31	Геодезический метод	0.1	-
3179	434535.04	2327347.36	Геодезический метод	0.1	-
3180	434532.64	2327349.26	Геодезический метод	0.1	-
3181	434528.31	2327352.05	Геодезический метод	0.1	-
3182	434525.67	2327353.89	Геодезический метод	0.1	-
3183	434523.98	2327355.07	Геодезический метод	0.1	-
3184	434512.97	2327362.43	Геодезический метод	0.1	-



## 2. Сведения о характерных точках границ объекта

Обозначение характерных точек границ	Координаты, м		Метод определения координат характерной точки	Средняя квадратическая погрешность положения характерной точки (Mt), м	Описание обозначения точки на местности (при наличии)
	X	Y			
1	2	3	4	5	6
3185	434510.33	2327364.41	Геодезический метод	0.1	-
3186	434495.53	2327375.54	Геодезический метод	0.1	-
3187	434480.30	2327387.00	Геодезический метод	0.1	-
3188	434474.31	2327391.50	Геодезический метод	0.1	-
3189	434468.66	2327395.75	Геодезический метод	0.1	-
3190	434466.60	2327397.30	Геодезический метод	0.1	-
3191	434466.28	2327397.54	Геодезический метод	0.1	-
3192	434461.58	2327401.07	Геодезический метод	0.1	-
3193	434453.76	2327406.82	Геодезический метод	0.1	-
3194	434448.20	2327411.04	Геодезический метод	0.1	-
3195	434445.48	2327413.30	Геодезический метод	0.1	-
3196	434440.69	2327416.38	Геодезический метод	0.1	-
3197	434436.10	2327419.68	Геодезический метод	0.1	-
3198	434434.99	2327421.07	Геодезический метод	0.1	-
3199	434433.75	2327422.87	Геодезический метод	0.1	-
3200	434432.26	2327422.92	Геодезический метод	0.1	-
3201	434430.53	2327424.20	Геодезический метод	0.1	-
3202	434427.16	2327428.64	Геодезический метод	0.1	-
3203	434423.32	2327432.16	Геодезический метод	0.1	-
3204	434420.36	2327435.35	Геодезический метод	0.1	-
3205	434419.83	2327436.80	Геодезический метод	0.1	-
3206	434419.30	2327438.19	Геодезический метод	0.1	-
3207	434417.64	2327441.57	Геодезический метод	0.1	-
3208	434416.13	2327444.65	Геодезический метод	0.1	-
3209	434415.32	2327446.84	Геодезический метод	0.1	-
3210	434414.93	2327447.50	Геодезический метод	0.1	-

## 2. Сведения о характерных точках границ объекта

Обозначение характерных точек границ	Координаты, м		Метод определения координат характерной точки	Средняя квадратическая погрешность положения характерной точки (Mt), м	Описание обозначения точки на местности (при наличии)
	X	Y			
1	2	3	4	5	6
3211	434413.57	2327449.06	Геодезический метод	0.1	-
3212	434412.45	2327450.16	Геодезический метод	0.1	-
3213	434411.73	2327450.82	Геодезический метод	0.1	-
3214	434411.15	2327452.00	Геодезический метод	0.1	-
3215	434411.13	2327453.39	Геодезический метод	0.1	-
3216	434410.89	2327454.43	Геодезический метод	0.1	-
3217	434410.87	2327454.90	Геодезический метод	0.1	-
3218	434410.61	2327456.34	Геодезический метод	0.1	-
3219	434409.96	2327457.28	Геодезический метод	0.1	-
3220	434409.29	2327457.74	Геодезический метод	0.1	-
3221	434408.17	2327458.96	Геодезический метод	0.1	-
3222	434406.59	2327460.52	Геодезический метод	0.1	-
3223	434405.88	2327461.55	Геодезический метод	0.1	-
3224	434405.23	2327462.80	Геодезический метод	0.1	-
3225	434405.01	2327464.31	Геодезический метод	0.1	-
3226	434404.49	2327465.06	Геодезический метод	0.1	-
3227	434403.96	2327465.49	Геодезический метод	0.1	-
3228	434403.27	2327466.11	Геодезический метод	0.1	-
3229	434402.70	2327467.08	Геодезический метод	0.1	-
3230	434402.23	2327467.50	Геодезический метод	0.1	-
3231	434401.55	2327467.80	Геодезический метод	0.1	-
3232	434401.13	2327469.10	Геодезический метод	0.1	-
3233	434400.88	2327470.00	Геодезический метод	0.1	-
3234	434400.28	2327470.36	Геодезический метод	0.1	-
3235	434399.68	2327470.78	Геодезический метод	0.1	-
3236	434398.98	2327470.86	Геодезический метод	0.1	-

## 2. Сведения о характерных точках границ объекта

Обозначение характерных точек границ	Координаты, м		Метод определения координат характерной точки	Средняя квадратическая погрешность положения характерной точки (Mt), м	Описание обозначения точки на местности (при наличии)
	X	Y			
1	2	3	4	5	6
3237	434398.16	2327471.02	Геодезический метод	0.1	-
3238	434397.69	2327470.97	Геодезический метод	0.1	-
3239	434396.54	2327471.34	Геодезический метод	0.1	-
3240	434395.96	2327472.24	Геодезический метод	0.1	-
3241	434395.59	2327473.48	Геодезический метод	0.1	-
3242	434395.34	2327474.51	Геодезический метод	0.1	-
3243	434394.68	2327475.08	Геодезический метод	0.1	-
3244	434394.51	2327475.90	Геодезический метод	0.1	-
3245	434394.33	2327476.72	Геодезический метод	0.1	-
3246	434393.74	2327477.56	Геодезический метод	0.1	-
3247	434392.68	2327478.34	Геодезический метод	0.1	-
3248	434391.74	2327478.77	Геодезический метод	0.1	-
3249	434390.24	2327479.49	Геодезический метод	0.1	-
3250	434388.69	2327480.08	Геодезический метод	0.1	-
3251	434387.28	2327480.81	Геодезический метод	0.1	-
3252	434386.49	2327481.52	Геодезический метод	0.1	-
3253	434385.68	2327481.81	Геодезический метод	0.1	-
3254	434384.76	2327482.60	Геодезический метод	0.1	-
3255	434384.26	2327483.14	Геодезический метод	0.1	-
3256	434383.86	2327483.43	Геодезический метод	0.1	-
3257	434383.27	2327484.06	Геодезический метод	0.1	-
3258	434382.97	2327485.50	Геодезический метод	0.1	-
3259	434382.67	2327486.66	Геодезический метод	0.1	-
3260	434382.09	2327487.64	Геодезический метод	0.1	-
3261	434381.36	2327488.27	Геодезический метод	0.1	-
3262	434380.60	2327488.83	Геодезический метод	0.1	-

## 2. Сведения о характерных точках границ объекта

Обозначение характерных точек границ	Координаты, м		Метод определения координат характерной точки	Средняя квадратическая погрешность положения характерной точки (Mt), м	Описание обозначения точки на местности (при наличии)
	X	Y			
1	2	3	4	5	6
3263	434380.14	2327489.39	Геодезический метод	0.1	-
3264	434380.08	2327489.94	Геодезический метод	0.1	-
3265	434380.16	2327490.07	Геодезический метод	0.1	-
3266	434380.38	2327490.54	Геодезический метод	0.1	-
3267	434380.28	2327491.70	Геодезический метод	0.1	-
3268	434380.22	2327491.97	Геодезический метод	0.1	-
3269	434380.22	2327492.18	Геодезический метод	0.1	-
3270	434380.39	2327493.05	Геодезический метод	0.1	-
3271	434380.59	2327493.72	Геодезический метод	0.1	-
3272	434380.27	2327494.48	Геодезический метод	0.1	-
3273	434379.81	2327495.25	Геодезический метод	0.1	-
3274	434378.48	2327496.04	Геодезический метод	0.1	-
3275	434377.66	2327496.13	Геодезический метод	0.1	-
3276	434376.79	2327496.71	Геодезический метод	0.1	-
3277	434376.17	2327498.50	Геодезический метод	0.1	-
3278	434376.05	2327499.31	Геодезический метод	0.1	-
3279	434375.67	2327499.88	Геодезический метод	0.1	-
3280	434374.67	2327500.86	Геодезический метод	0.1	-
3281	434374.70	2327501.54	Геодезический метод	0.1	-
3282	434374.53	2327502.71	Геодезический метод	0.1	-
3283	434374.42	2327503.59	Геодезический метод	0.1	-
3284	434374.65	2327504.14	Геодезический метод	0.1	-
3285	434374.80	2327504.60	Геодезический метод	0.1	-
3286	434374.92	2327504.75	Геодезический метод	0.1	-
3287	434375.08	2327504.94	Геодезический метод	0.1	-
3288	434375.22	2327506.73	Геодезический метод	0.1	-

2. Сведения о характерных точках границ объекта					
Обозначение характерных точек границ	Координаты, м		Метод определения координат характерной точки	Средняя квадратическая погрешность положения характерной точки (Mt), м	Описание обозначения точки на местности (при наличии)
	X	Y			
1	2	3	4	5	6
3289	434377.93	2327507.03	Геодезический метод	0.1	-
3290	434377.83	2327506.34	Геодезический метод	0.1	-
3291	434377.47	2327505.95	Геодезический метод	0.1	-
3292	434377.44	2327504.93	Геодезический метод	0.1	-
3293	434377.43	2327504.51	Геодезический метод	0.1	-
3294	434377.09	2327504.25	Геодезический метод	0.1	-
3295	434376.33	2327504.00	Геодезический метод	0.1	-
3296	434375.84	2327503.68	Геодезический метод	0.1	-
3297	434375.66	2327503.41	Геодезический метод	0.1	-
3298	434375.64	2327503.00	Геодезический метод	0.1	-
3299	434376.09	2327502.04	Геодезический метод	0.1	-
3300	434376.62	2327501.47	Геодезический метод	0.1	-
3301	434377.19	2327499.89	Геодезический метод	0.1	-
3302	434377.64	2327499.34	Геодезический метод	0.1	-
3303	434378.01	2327498.16	Геодезический метод	0.1	-
3304	434378.15	2327497.89	Геодезический метод	0.1	-
3305	434379.00	2327497.04	Геодезический метод	0.1	-
3306	434379.60	2327496.62	Геодезический метод	0.1	-
3307	434380.27	2327496.12	Геодезический метод	0.1	-
3308	434380.53	2327495.76	Геодезический метод	0.1	-
3309	434381.05	2327494.86	Геодезический метод	0.1	-
3310	434381.65	2327494.64	Геодезический метод	0.1	-
3311	434381.76	2327493.89	Геодезический метод	0.1	-
3312	434381.53	2327492.87	Геодезический метод	0.1	-
3313	434381.29	2327492.06	Геодезический метод	0.1	-
3314	434381.21	2327491.39	Геодезический метод	0.1	-

## 2. Сведения о характерных точках границ объекта

Обозначение характерных точек границ	Координаты, м		Метод определения координат характерной точки	Средняя квадратическая погрешность положения характерной точки (Mt), м	Описание обозначения точки на местности (при наличии)
	X	Y			
1	2	3	4	5	6
3315	434381.14	2327490.37	Геодезический метод	0.1	-
3316	434381.26	2327490.10	Геодезический метод	0.1	-
3317	434381.91	2327488.99	Геодезический метод	0.1	-
3318	434383.04	2327487.99	Геодезический метод	0.1	-
3319	434383.76	2327486.95	Геодезический метод	0.1	-
3320	434384.61	2327486.04	Геодезический метод	0.1	-
3321	434384.53	2327485.56	Геодезический метод	0.1	-
3322	434384.30	2327484.62	Геодезический метод	0.1	-
3323	434384.55	2327484.07	Геодезический метод	0.1	-
3324	434386.02	2327483.20	Геодезический метод	0.1	-
3325	434387.30	2327482.48	Геодезический метод	0.1	-
3326	434388.63	2327481.68	Геодезический метод	0.1	-
3327	434390.17	2327480.82	Геодезический метод	0.1	-
3328	434391.14	2327480.33	Геодезический метод	0.1	-
3329	434392.21	2327479.68	Геодезический метод	0.1	-
3330	434393.57	2327478.96	Геодезический метод	0.1	-
3331	434394.57	2327478.12	Геодезический метод	0.1	-
3332	434395.20	2327476.53	Геодезический метод	0.1	-
3333	434396.04	2327475.29	Геодезический метод	0.1	-
3334	434396.61	2327473.70	Геодезический метод	0.1	-
3335	434397.21	2327472.40	Геодезический метод	0.1	-
3336	434398.01	2327471.76	Геодезический метод	0.1	-
3337	434398.88	2327471.54	Геодезический метод	0.1	-
3338	434399.64	2327471.58	Геодезический метод	0.1	-
3339	434400.25	2327471.56	Геодезический метод	0.1	-
3340	434401.31	2327470.70	Геодезический метод	0.1	-

## 2. Сведения о характерных точках границ объекта

Обозначение характерных точек границ	Координаты, м		Метод определения координат характерной точки	Средняя квадратическая погрешность положения характерной точки (Mt), м	Описание обозначения точки на местности (при наличии)
	X	Y			
1	2	3	4	5	6
3341	434402.16	2327469.72	Геодезический метод	0.1	-
3342	434403.07	2327467.68	Геодезический метод	0.1	-
3343	434404.14	2327466.89	Геодезический метод	0.1	-
3344	434404.94	2327466.59	Геодезический метод	0.1	-
3345	434405.67	2327465.88	Геодезический метод	0.1	-
3346	434406.04	2327464.79	Геодезический метод	0.1	-
3347	434406.27	2327463.42	Геодезический метод	0.1	-
3348	434406.64	2327461.85	Геодезический метод	0.1	-
3349	434407.15	2327461.01	Геодезический метод	0.1	-
3350	434407.87	2327460.24	Геодезический метод	0.1	-
3351	434408.76	2327459.55	Геодезический метод	0.1	-
3352	434409.91	2327458.78	Геодезический метод	0.1	-
3353	434410.65	2327458.08	Геодезический метод	0.1	-
3354	434411.42	2327456.66	Геодезический метод	0.1	-
3355	434412.37	2327454.86	Геодезический метод	0.1	-
3356	434413.55	2327453.12	Геодезический метод	0.1	-
3357	434414.37	2327451.30	Геодезический метод	0.1	-
3358	434416.48	2327446.77	Геодезический метод	0.1	-
3359	434417.55	2327444.19	Геодезический метод	0.1	-
3360	434418.85	2327441.23	Геодезический метод	0.1	-
3361	434420.34	2327438.90	Геодезический метод	0.1	-
3362	434421.27	2327437.17	Геодезический метод	0.1	-
3363	434421.55	2327436.08	Геодезический метод	0.1	-
3364	434422.89	2327434.43	Геодезический метод	0.1	-
3365	434424.37	2327432.88	Геодезический метод	0.1	-
3366	434427.01	2327430.48	Геодезический метод	0.1	-

2. Сведения о характерных точках границ объекта					
Обозначение характерных точек границ	Координаты, м		Метод определения координат характерной точки	Средняя квадратическая погрешность положения характерной точки (Mt), м	Описание обозначения точки на местности (при наличии)
	X	Y			
1	2	3	4	5	6
3367	434429.25	2327427.89	Геодезический метод	0.1	-
3368	434430.14	2327426.30	Геодезический метод	0.1	-
3369	434431.56	2327424.68	Геодезический метод	0.1	-
3370	434433.16	2327424.02	Геодезический метод	0.1	-
3371	434434.58	2327423.84	Геодезический метод	0.1	-
3372	434435.49	2327422.38	Геодезический метод	0.1	-
3373	434437.86	2327419.94	Геодезический метод	0.1	-
3374	434440.27	2327418.32	Геодезический метод	0.1	-
3375	434442.25	2327416.49	Геодезический метод	0.1	-
3376	434445.78	2327414.55	Геодезический метод	0.1	-
3377	434447.77	2327412.86	Геодезический метод	0.1	-
3378	434450.96	2327410.17	Геодезический метод	0.1	-
3379	434462.17	2327402.26	Геодезический метод	0.1	-
3380	434469.52	2327396.68	Геодезический метод	0.1	-
3381	434511.33	2327364.94	Геодезический метод	0.1	-
3382	434529.39	2327352.83	Геодезический метод	0.1	-
3383	434531.52	2327351.30	Геодезический метод	0.1	-
3384	434535.33	2327349.00	Геодезический метод	0.1	-
3385	434537.55	2327346.36	Геодезический метод	0.1	-
3386	434540.20	2327342.81	Геодезический метод	0.1	-
3387	434544.78	2327339.24	Геодезический метод	0.1	-
3388	434545.95	2327338.45	Геодезический метод	0.1	-
3389	434558.05	2327330.27	Геодезический метод	0.1	-
3390	434562.24	2327327.13	Геодезический метод	0.1	-
3391	434565.28	2327323.14	Геодезический метод	0.1	-
3392	434567.26	2327319.83	Геодезический метод	0.1	-



2. Сведения о характерных точках границ объекта					
Обозначение характерных точек границ	Координаты, м		Метод определения координат характерной точки	Средняя квадратическая погрешность положения характерной точки (Mt), м	Описание обозначения точки на местности (при наличии)
	X	Y			
1	2	3	4	5	6
3393	434568.05	2327317.32	Геодезический метод	0.1	-
3394	434568.47	2327314.49	Геодезический метод	0.1	-
3395	434570.04	2327312.63	Геодезический метод	0.1	-
3396	434571.44	2327311.82	Геодезический метод	0.1	-
3397	434574.49	2327309.34	Геодезический метод	0.1	-
3398	434577.11	2327304.49	Геодезический метод	0.1	-
3399	434580.70	2327297.81	Геодезический метод	0.1	-
3400	434585.79	2327287.60	Геодезический метод	0.1	-
3401	434586.06	2327287.06	Геодезический метод	0.1	-
3402	434586.97	2327285.99	Геодезический метод	0.1	-
3403	434595.26	2327273.26	Геодезический метод	0.1	-
3404	434601.40	2327263.16	Геодезический метод	0.1	-
3405	434602.99	2327261.79	Геодезический метод	0.1	-
3406	434609.03	2327252.58	Геодезический метод	0.1	-
3407	434616.87	2327240.63	Геодезический метод	0.1	-
3408	434619.78	2327236.45	Геодезический метод	0.1	-
3409	434633.61	2327212.42	Геодезический метод	0.1	-
3410	434637.66	2327205.47	Геодезический метод	0.1	-
3411	434641.71	2327198.52	Геодезический метод	0.1	-
3412	434644.68	2327192.76	Геодезический метод	0.1	-
3413	434648.62	2327187.16	Геодезический метод	0.1	-
3414	434653.25	2327183.10	Геодезический метод	0.1	-
3415	434656.22	2327178.91	Геодезический метод	0.1	-
3416	434656.86	2327178.00	Геодезический метод	0.1	-
3417	434659.27	2327173.42	Геодезический метод	0.1	-
3418	434661.21	2327172.45	Геодезический метод	0.1	-

2. Сведения о характерных точках границ объекта					
Обозначение характерных точек границ	Координаты, м		Метод определения координат характерной точки	Средняя квадратическая погрешность положения характерной точки (Mt), м	Описание обозначения точки на местности (при наличии)
	X	Y			
1	2	3	4	5	6
3419	434664.46	2327172.99	Геодезический метод	0.1	-
3420	434665.89	2327172.52	Геодезический метод	0.1	-
3421	434666.36	2327164.66	Геодезический метод	0.1	-
3422	434668.34	2327158.33	Геодезический метод	0.1	-
3423	434670.27	2327153.84	Геодезический метод	0.1	-
3424	434675.41	2327144.28	Геодезический метод	0.1	-
3425	434678.74	2327140.35	Геодезический метод	0.1	-
3426	434682.98	2327136.66	Геодезический метод	0.1	-
3427	434685.47	2327133.60	Геодезический метод	0.1	-
3428	434686.31	2327130.94	Геодезический метод	0.1	-
3429	434687.49	2327129.26	Геодезический метод	0.1	-
3430	434689.84	2327125.94	Геодезический метод	0.1	-
3431	434692.64	2327121.83	Геодезический метод	0.1	-
3432	434694.27	2327119.80	Геодезический метод	0.1	-
3433	434695.96	2327116.02	Геодезический метод	0.1	-
3434	434696.33	2327114.56	Геодезический метод	0.1	-
3435	434754.34	2327104.31	Геодезический метод	0.1	-
3436	434750.75	2327115.28	Геодезический метод	0.1	-
3437	434749.79	2327133.87	Геодезический метод	0.1	-
3438	434765.04	2327149.00	Геодезический метод	0.1	-
3439	434786.40	2327119.41	Геодезический метод	0.1	-
3440	434786.74	2327115.73	Геодезический метод	0.1	-
3441	434783.49	2327099.15	Геодезический метод	0.1	-
3442	434778.22	2327100.09	Геодезический метод	0.1	-
3443	434776.62	2327079.14	Геодезический метод	0.1	-
3444	434787.14	2327078.53	Геодезический метод	0.1	-

## 2. Сведения о характерных точках границ объекта

Обозначение характерных точек границ	Координаты, м		Метод определения координат характерной точки	Средняя квадратическая погрешность положения характерной точки (Mt), м	Описание обозначения точки на местности (при наличии)
	X	Y			
1	2	3	4	5	6
3445	434859.38	2327074.35	Геодезический метод	0.1	-
3446	434945.77	2327095.67	Геодезический метод	0.1	-
3447	434960.85	2327105.90	Геодезический метод	0.1	-
3448	434952.36	2327153.87	Геодезический метод	0.1	-
3449	434943.28	2327152.36	Геодезический метод	0.1	-
3450	434943.54	2327141.50	Геодезический метод	0.1	-
3451	434943.40	2327134.47	Геодезический метод	0.1	-
3452	434899.61	2327106.39	Геодезический метод	0.1	-
3453	434884.41	2327108.22	Геодезический метод	0.1	-
3454	434873.10	2327108.63	Геодезический метод	0.1	-
3455	434863.64	2327105.68	Геодезический метод	0.1	-
3456	434850.61	2327107.18	Геодезический метод	0.1	-
3457	434844.22	2327115.84	Геодезический метод	0.1	-
3458	434822.35	2327142.62	Геодезический метод	0.1	-
3459	434812.99	2327162.88	Геодезический метод	0.1	-
3460	434799.05	2327192.96	Геодезический метод	0.1	-
3461	434791.94	2327208.32	Геодезический метод	0.1	-
3462	434770.87	2327200.23	Геодезический метод	0.1	-
3463	434743.73	2327192.57	Геодезический метод	0.1	-
3464	434698.64	2327196.99	Геодезический метод	0.1	-
3465	434696.50	2327196.05	Геодезический метод	0.1	-
3466	434694.02	2327195.63	Геодезический метод	0.1	-
3467	434692.26	2327197.61	Геодезический метод	0.1	-
3468	434653.81	2327213.94	Геодезический метод	0.1	-
3469	434630.49	2327249.68	Геодезический метод	0.1	-
3470	434634.99	2327258.26	Геодезический метод	0.1	-

## 2. Сведения о характерных точках границ объекта

Обозначение характерных точек границ	Координаты, м		Метод определения координат характерной точки	Средняя квадратическая погрешность положения характерной точки (Mt), м	Описание обозначения точки на местности (при наличии)
	X	Y			
1	2	3	4	5	6
3471	434641.01	2327269.72	Геодезический метод	0.1	-
3472	434645.30	2327277.90	Геодезический метод	0.1	-
3473	434607.26	2327303.69	Геодезический метод	0.1	-
3474	434573.95	2327328.76	Геодезический метод	0.1	-
3475	434562.86	2327337.11	Геодезический метод	0.1	-
3476	434547.74	2327349.07	Геодезический метод	0.1	-
3477	434531.56	2327361.52	Геодезический метод	0.1	-
3478	434515.28	2327373.98	Геодезический метод	0.1	-
3479	434497.88	2327387.44	Геодезический метод	0.1	-
3480	434474.03	2327401.57	Геодезический метод	0.1	-
3481	434454.82	2327420.94	Геодезический метод	0.1	-
3482	434431.49	2327450.94	Геодезический метод	0.1	-
3483	434406.72	2327486.89	Геодезический метод	0.1	-
3484	434387.58	2327514.68	Геодезический метод	0.1	-
3485	434374.12	2327601.07	Геодезический метод	0.1	-
3486	434401.89	2327603.35	Геодезический метод	0.1	-
3487	434414.95	2327605.15	Геодезический метод	0.1	-
3488	434447.53	2327609.64	Геодезический метод	0.1	-
3489	434487.30	2327617.21	Геодезический метод	0.1	-
3490	434496.15	2327618.90	Геодезический метод	0.1	-
3491	434530.55	2327622.87	Геодезический метод	0.1	-
3492	434549.88	2327624.80	Геодезический метод	0.1	-
3493	434590.08	2327628.82	Геодезический метод	0.1	-
3494	434595.04	2327629.73	Геодезический метод	0.1	-
3495	434608.79	2327632.25	Геодезический метод	0.1	-
3496	434626.13	2327635.44	Геодезический метод	0.1	-

## 2. Сведения о характерных точках границ объекта

Обозначение характерных точек границ	Координаты, м		Метод определения координат характерной точки	Средняя квадратическая погрешность положения характерной точки (Mt), м	Описание обозначения точки на местности (при наличии)
	X	Y			
1	2	3	4	5	6
3497	434639.83	2327638.73	Геодезический метод	0.1	-
3498	434677.06	2327647.67	Геодезический метод	0.1	-
3499	434677.90	2327647.88	Геодезический метод	0.1	-
3500	434687.82	2327650.31	Геодезический метод	0.1	-
3501	434729.39	2327660.50	Геодезический метод	0.1	-
3502	434760.74	2327668.18	Геодезический метод	0.1	-
3503	434763.12	2327668.85	Геодезический метод	0.1	-
3504	434800.61	2327679.38	Геодезический метод	0.1	-
3505	434832.62	2327648.13	Геодезический метод	0.1	-
3506	434861.59	2327618.76	Геодезический метод	0.1	-
3507	434911.22	2327561.81	Геодезический метод	0.1	-
3508	434963.99	2327501.28	Геодезический метод	0.1	-
3509	435013.07	2327443.74	Геодезический метод	0.1	-
3510	435022.25	2327432.10	Геодезический метод	0.1	-
3511	435058.61	2327374.40	Геодезический метод	0.1	-
3512	435108.17	2327305.19	Геодезический метод	0.1	-
3513	435110.86	2327312.74	Геодезический метод	0.1	-
3514	435111.18	2327313.63	Геодезический метод	0.1	-
3515	435110.38	2327315.93	Геодезический метод	0.1	-
3516	435110.13	2327316.64	Геодезический метод	0.1	-
3517	435088.21	2327379.42	Геодезический метод	0.1	-
3518	435074.76	2327417.95	Геодезический метод	0.1	-
3519	435072.02	2327425.81	Геодезический метод	0.1	-
3520	435071.49	2327427.33	Геодезический метод	0.1	-
3521	435071.34	2327427.77	Геодезический метод	0.1	-
3522	435070.80	2327429.29	Геодезический метод	0.1	-

## 2. Сведения о характерных точках границ объекта

Обозначение характерных точек границ	Координаты, м		Метод определения координат характерной точки	Средняя квадратическая погрешность положения характерной точки (Mt), м	Описание обозначения точки на местности (при наличии)
	X	Y			
1	2	3	4	5	6
2949	435067.91	2327437.59	Геодезический метод	0.1	-
3523	434374.17	2327520.74	Геодезический метод	0.1	-
3524	434373.30	2327522.98	Геодезический метод	0.1	-
3525	434373.05	2327524.22	Геодезический метод	0.1	-
3526	434372.48	2327527.05	Геодезический метод	0.1	-
3527	434373.24	2327529.42	Геодезический метод	0.1	-
3528	434373.29	2327530.82	Геодезический метод	0.1	-
3529	434371.91	2327533.06	Геодезический метод	0.1	-
3530	434370.47	2327535.17	Геодезический метод	0.1	-
3531	434369.99	2327536.67	Геодезический метод	0.1	-
3532	434369.93	2327540.98	Геодезический метод	0.1	-
3533	434370.54	2327542.71	Геодезический метод	0.1	-
3534	434370.71	2327544.93	Геодезический метод	0.1	-
3535	434371.01	2327547.64	Геодезический метод	0.1	-
3536	434370.76	2327550.16	Геодезический метод	0.1	-
3537	434370.40	2327553.22	Геодезический метод	0.1	-
3538	434371.21	2327555.38	Геодезический метод	0.1	-
3539	434370.30	2327558.90	Геодезический метод	0.1	-
3540	434367.78	2327561.86	Геодезический метод	0.1	-
3541	434367.18	2327563.27	Геодезический метод	0.1	-
3542	434365.85	2327567.19	Геодезический метод	0.1	-
3543	434366.16	2327569.97	Геодезический метод	0.1	-
3544	434365.86	2327571.98	Геодезический метод	0.1	-
3545	434364.63	2327573.96	Геодезический метод	0.1	-
3546	434363.19	2327576.68	Геодезический метод	0.1	-
3547	434363.25	2327579.20	Геодезический метод	0.1	-

## 2. Сведения о характерных точках границ объекта

Обозначение характерных точек границ	Координаты, м		Метод определения координат характерной точки	Средняя квадратическая погрешность положения характерной точки (Mt), м	Описание обозначения точки на местности (при наличии)
	X	Y			
1	2	3	4	5	6
3548	434362.75	2327582.34	Геодезический метод	0.1	-
3549	434360.55	2327586.12	Геодезический метод	0.1	-
3550	434359.34	2327589.93	Геодезический метод	0.1	-
3551	434359.20	2327590.36	Геодезический метод	0.1	-
3552	434356.91	2327590.14	Геодезический метод	0.1	-
3553	434354.76	2327589.92	Геодезический метод	0.1	-
3554	434355.05	2327589.48	Геодезический метод	0.1	-
3555	434355.17	2327586.86	Геодезический метод	0.1	-
3556	434357.54	2327583.07	Геодезический метод	0.1	-
3557	434351.27	2327587.23	Геодезический метод	0.1	-
3558	434338.82	2327585.00	Геодезический метод	0.1	-
3559	434338.56	2327575.65	Геодезический метод	0.1	-
3560	434339.05	2327567.12	Геодезический метод	0.1	-
3561	434337.00	2327532.96	Геодезический метод	0.1	-
3562	434359.27	2327533.93	Геодезический метод	0.1	-
3563	434362.15	2327573.23	Геодезический метод	0.1	-
3564	434363.07	2327571.36	Геодезический метод	0.1	-
3565	434363.14	2327567.60	Геодезический метод	0.1	-
3566	434364.64	2327564.57	Геодезический метод	0.1	-
3567	434365.98	2327562.20	Геодезический метод	0.1	-
3568	434366.34	2327560.13	Геодезический метод	0.1	-
3569	434365.95	2327557.04	Геодезический метод	0.1	-
3570	434365.98	2327554.03	Геодезический метод	0.1	-
3571	434366.07	2327552.12	Геодезический метод	0.1	-
3572	434365.57	2327549.46	Геодезический метод	0.1	-
3573	434365.60	2327544.44	Геодезический метод	0.1	-

## 2. Сведения о характерных точках границ объекта

Обозначение характерных точек границ	Координаты, м		Метод определения координат характерной точки	Средняя квадратическая погрешность положения характерной точки (Mt), м	Описание обозначения точки на местности (при наличии)
	X	Y			
1	2	3	4	5	6
3574	434364.60	2327542.35	Геодезический метод	0.1	-
3575	434363.96	2327536.20	Геодезический метод	0.1	-
3576	434363.59	2327532.10	Геодезический метод	0.1	-
3577	434363.02	2327528.50	Геодезический метод	0.1	-
3578	434365.14	2327523.70	Геодезический метод	0.1	-
3579	434366.75	2327521.33	Геодезический метод	0.1	-
3580	434367.66	2327520.26	Геодезический метод	0.1	-
3581	434368.71	2327519.03	Геодезический метод	0.1	-
3582	434370.85	2327518.69	Геодезический метод	0.1	-
3583	434373.62	2327516.24	Геодезический метод	0.1	-
3584	434375.08	2327516.48	Геодезический метод	0.1	-
3585	434375.15	2327518.61	Геодезический метод	0.1	-
3523	434374.17	2327520.74	Геодезический метод	0.1	-
3586	433107.22	2323875.27	Геодезический метод	0.1	-
3587	433105.50	2323868.95	Геодезический метод	0.1	-
3588	433106.06	2323857.19	Геодезический метод	0.1	-
3589	433107.94	2323848.26	Геодезический метод	0.1	-
3590	433114.07	2323837.18	Геодезический метод	0.1	-
3591	433121.65	2323827.34	Геодезический метод	0.1	-
3592	433132.72	2323817.59	Геодезический метод	0.1	-
3593	433143.42	2323812.45	Геодезический метод	0.1	-
3594	433151.48	2323810.54	Геодезический метод	0.1	-
3595	433156.89	2323811.38	Геодезический метод	0.1	-
3596	433161.76	2323816.52	Геодезический метод	0.1	-
3597	433164.09	2323821.72	Геодезический метод	0.1	-
3598	433164.88	2323826.48	Геодезический метод	0.1	-



## 2. Сведения о характерных точках границ объекта

Обозначение характерных точек границ	Координаты, м		Метод определения координат характерной точки	Средняя квадратическая погрешность положения характерной точки (Mt), м	Описание обозначения точки на местности (при наличии)
	X	Y			
1	2	3	4	5	6
3599	433164.84	2323827.42	Геодезический метод	0.1	-
3600	433164.68	2323835.20	Геодезический метод	0.1	-
3601	433162.54	2323839.22	Геодезический метод	0.1	-
3602	433159.60	2323842.93	Геодезический метод	0.1	-
3603	433157.50	2323849.16	Геодезический метод	0.1	-
3604	433152.95	2323859.73	Геодезический метод	0.1	-
3605	433148.05	2323868.72	Геодезический метод	0.1	-
3606	433140.57	2323875.54	Геодезический метод	0.1	-
3607	433133.09	2323882.68	Геодезический метод	0.1	-
3608	433128.40	2323886.11	Геодезический метод	0.1	-
3609	433123.32	2323886.53	Геодезический метод	0.1	-
3610	433118.04	2323884.58	Геодезический метод	0.1	-
3611	433110.31	2323879.18	Геодезический метод	0.1	-
3586	433107.22	2323875.27	Геодезический метод	0.1	-
3612	433822.49	2323989.38	Геодезический метод	0.1	-
3613	433808.86	2323985.69	Геодезический метод	0.1	-
3614	433796.57	2323983.29	Геодезический метод	0.1	-
3615	433790.52	2323978.78	Геодезический метод	0.1	-
3616	433788.75	2323973.20	Геодезический метод	0.1	-
3617	433790.64	2323968.20	Геодезический метод	0.1	-
3618	433798.43	2323961.09	Геодезический метод	0.1	-
3619	433813.17	2323953.84	Геодезический метод	0.1	-
3620	433818.71	2323949.43	Геодезический метод	0.1	-
3621	433819.96	2323945.77	Геодезический метод	0.1	-
3622	433818.86	2323940.83	Геодезический метод	0.1	-
3623	433815.15	2323937.27	Геодезический метод	0.1	-

## 2. Сведения о характерных точках границ объекта

Обозначение характерных точек границ	Координаты, м		Метод определения координат характерной точки	Средняя квадратическая погрешность положения характерной точки (Mt), м	Описание обозначения точки на местности (при наличии)
	X	Y			
1	2	3	4	5	6
3624	433806.45	2323932.48	Геодезический метод	0.1	-
3625	433798.46	2323929.66	Геодезический метод	0.1	-
3626	433788.17	2323927.89	Геодезический метод	0.1	-
3627	433783.13	2323924.35	Геодезический метод	0.1	-
3628	433781.97	2323915.77	Геодезический метод	0.1	-
3629	433784.79	2323908.11	Геодезический метод	0.1	-
3630	433789.92	2323900.07	Геодезический метод	0.1	-
3631	433795.80	2323896.31	Геодезический метод	0.1	-
3632	433804.67	2323893.15	Геодезический метод	0.1	-
3633	433815.15	2323887.98	Геодезический метод	0.1	-
3634	433820.02	2323883.58	Геодезический метод	0.1	-
3635	433821.23	2323877.93	Геодезический метод	0.1	-
3636	433820.72	2323869.34	Геодезический метод	0.1	-
3637	433818.50	2323857.48	Геодезический метод	0.1	-
3638	433813.60	2323844.34	Геодезический метод	0.1	-
3639	433803.37	2323829.00	Геодезический метод	0.1	-
3640	433787.47	2323811.79	Геодезический метод	0.1	-
3641	433778.69	2323802.71	Геодезический метод	0.1	-
3642	433774.70	2323801.80	Геодезический метод	0.1	-
3643	433772.81	2323806.46	Геодезический метод	0.1	-
3644	433761.36	2323976.40	Геодезический метод	0.1	-
3645	433751.31	2324165.82	Геодезический метод	0.1	-
3646	433745.29	2324277.42	Геодезический метод	0.1	-
3647	433741.67	2324338.67	Геодезический метод	0.1	-
3648	433722.05	2324338.37	Геодезический метод	0.1	-
3649	433734.08	2324115.55	Геодезический метод	0.1	-

## 2. Сведения о характерных точках границ объекта

Обозначение характерных точек границ	Координаты, м		Метод определения координат характерной точки	Средняя квадратическая погрешность положения характерной точки (Mt), м	Описание обозначения точки на местности (при наличии)
	X	Y			
1	2	3	4	5	6
3650	433742.66	2323984.05	Геодезический метод	0.1	-
3651	433750.99	2323839.99	Геодезический метод	0.1	-
3652	433756.86	2323754.19	Геодезический метод	0.1	-
3653	433756.64	2323743.28	Геодезический метод	0.1	-
3654	433754.23	2323738.37	Геодезический метод	0.1	-
3655	433747.86	2323734.20	Геодезический метод	0.1	-
3656	433733.54	2323729.52	Геодезический метод	0.1	-
3657	433724.59	2323728.71	Геодезический метод	0.1	-
3658	433708.72	2323729.03	Геодезический метод	0.1	-
3659	433699.75	2323726.90	Геодезический метод	0.1	-
3660	433691.72	2323722.43	Геодезический метод	0.1	-
3661	433686.30	2323716.59	Геодезический метод	0.1	-
3662	433683.82	2323708.37	Геодезический метод	0.1	-
3663	433685.03	2323702.72	Геодезический метод	0.1	-
3664	433688.28	2323700.01	Геодезический метод	0.1	-
3665	433695.55	2323699.20	Геодезический метод	0.1	-
3666	433703.49	2323699.37	Геодезический метод	0.1	-
3667	433711.43	2323699.54	Геодезический метод	0.1	-
3668	433715.06	2323699.13	Геодезический метод	0.1	-
3669	433719.94	2323696.21	Геодезический метод	0.1	-
3670	433784.52	2323755.88	Геодезический метод	0.1	-
3671	433837.68	2323805.04	Геодезический метод	0.1	-
3672	433835.66	2323871.51	Геодезический метод	0.1	-
3673	433835.59	2323873.64	Геодезический метод	0.1	-
3674	433835.27	2323884.29	Геодезический метод	0.1	-
3675	433831.95	2323993.23	Геодезический метод	0.1	-

## 2. Сведения о характерных точках границ объекта

Обозначение характерных точек границ	Координаты, м		Метод определения координат характерной точки	Средняя квадратическая погрешность положения характерной точки (Mt), м	Описание обозначения точки на местности (при наличии)
	X	Y			
1	2	3	4	5	6
3612	433822.49	2323989.38	Геодезический метод	0.1	-
3676	433520.70	2323727.91	Геодезический метод	0.1	-
3677	433520.05	2323734.91	Геодезический метод	0.1	-
3678	433521.54	2323745.99	Геодезический метод	0.1	-
3679	433524.57	2323754.66	Геодезический метод	0.1	-
3680	433528.43	2323764.59	Геодезический метод	0.1	-
3681	433529.71	2323772.98	Геодезический метод	0.1	-
3682	433529.03	2323778.71	Геодезический метод	0.1	-
3683	433525.65	2323784.18	Геодезический метод	0.1	-
3684	433522.04	2323786.31	Геодезический метод	0.1	-
3685	433517.77	2323787.19	Геодезический метод	0.1	-
3686	433514.07	2323784.57	Геодезический метод	0.1	-
3687	433508.84	2323777.53	Геодезический метод	0.1	-
3688	433499.88	2323766.28	Геодезический метод	0.1	-
3689	433491.51	2323752.95	Геодезический метод	0.1	-
3690	433488.69	2323746.82	Геодезический метод	0.1	-
3691	433488.25	2323740.95	Геодезический метод	0.1	-
3692	433489.95	2323730.75	Геодезический метод	0.1	-
3693	433495.19	2323722.71	Геодезический метод	0.1	-
3694	433498.13	2323718.84	Геодезический метод	0.1	-
3695	433498.86	2323715.65	Геодезический метод	0.1	-
3696	433497.98	2323711.70	Геодезический метод	0.1	-
3697	433494.34	2323704.46	Геодезический метод	0.1	-
3698	433492.00	2323698.64	Геодезический метод	0.1	-
3699	433492.18	2323691.65	Геодезический метод	0.1	-
3700	433494.62	2323686.84	Геодезический метод	0.1	-

## 2. Сведения о характерных точках границ объекта

Обозначение характерных точек границ	Координаты, м		Метод определения координат характерной точки	Средняя квадратическая погрешность положения характерной точки (Mt), м	Описание обозначения точки на местности (при наличии)
	X	Y			
1	2	3	4	5	6
3701	433498.70	2323684.37	Геодезический метод	0.1	-
3702	433505.00	2323682.02	Геодезический метод	0.1	-
3703	433511.84	2323682.36	Геодезический метод	0.1	-
3704	433525.08	2323685.74	Геодезический метод	0.1	-
3705	433529.76	2323689.30	Геодезический метод	0.1	-
3706	433532.80	2323693.03	Геодезический метод	0.1	-
3707	433533.59	2323697.95	Геодезический метод	0.1	-
3708	433534.06	2323705.41	Геодезический метод	0.1	-
3709	433532.94	2323712.89	Геодезический метод	0.1	-
3710	433528.31	2323719.50	Геодезический метод	0.1	-
3711	433523.00	2323723.73	Геодезический метод	0.1	-
3676	433520.70	2323727.91	Геодезический метод	0.1	-
3712	433411.10	2323707.49	Геодезический метод	0.1	-
3713	433409.50	2323711.76	Геодезический метод	0.1	-
3714	433409.82	2323717.26	Геодезический метод	0.1	-
3715	433414.84	2323724.56	Геодезический метод	0.1	-
3716	433418.13	2323730.43	Геодезический метод	0.1	-
3717	433419.11	2323736.76	Геодезический метод	0.1	-
3718	433416.67	2323742.10	Геодезический метод	0.1	-
3719	433412.30	2323745.58	Геодезический метод	0.1	-
3720	433408.94	2323747.32	Геодезический метод	0.1	-
3721	433401.98	2323748.32	Геодезический метод	0.1	-
3722	433395.19	2323747.40	Геодезический метод	0.1	-
3723	433390.89	2323744.53	Геодезический метод	0.1	-
3724	433389.55	2323740.74	Геодезический метод	0.1	-
3725	433387.75	2323735.49	Геодезический метод	0.1	-

## 2. Сведения о характерных точках границ объекта

Обозначение характерных точек границ	Координаты, м		Метод определения координат характерной точки	Средняя квадратическая погрешность положения характерной точки (Mt), м	Описание обозначения точки на местности (при наличии)
	X	Y			
1	2	3	4	5	6
3726	433388.56	2323723.40	Геодезический метод	0.1	-
3727	433388.41	2323715.78	Геодезический метод	0.1	-
3728	433387.44	2323710.09	Геодезический метод	0.1	-
3729	433383.88	2323701.27	Геодезический метод	0.1	-
3730	433378.40	2323692.28	Геодезический метод	0.1	-
3731	433369.34	2323683.78	Геодезический метод	0.1	-
3732	433362.91	2323680.10	Геодезический метод	0.1	-
3733	433354.84	2323678.78	Геодезический метод	0.1	-
3734	433348.52	2323680.39	Геодезический метод	0.1	-
3735	433340.99	2323684.78	Геодезический метод	0.1	-
3736	433336.44	2323689.95	Геодезический метод	0.1	-
3737	433335.31	2323696.96	Геодезический метод	0.1	-
3738	433337.19	2323706.45	Геодезический метод	0.1	-
3739	433341.92	2323720.32	Геодезический метод	0.1	-
3740	433345.62	2323735.49	Геодезический метод	0.1	-
3741	433346.48	2323746.70	Геодезический метод	0.1	-
3742	433345.33	2323752.86	Геодезический метод	0.1	-
3743	433340.62	2323760.36	Геодезический метод	0.1	-
3744	433333.96	2323766.00	Геодезический метод	0.1	-
3745	433328.92	2323768.22	Геодезический метод	0.1	-
3746	433322.78	2323768.35	Геодезический метод	0.1	-
3747	433314.25	2323765.13	Геодезический метод	0.1	-
3748	433296.02	2323753.43	Геодезический метод	0.1	-
3749	433267.84	2323731.78	Геодезический метод	0.1	-
3750	433241.79	2323710.07	Геодезический метод	0.1	-
3751	433234.20	2323701.33	Геодезический метод	0.1	-

## 2. Сведения о характерных точках границ объекта

Обозначение характерных точек границ	Координаты, м		Метод определения координат характерной точки	Средняя квадратическая погрешность положения характерной точки (Mt), м	Описание обозначения точки на местности (при наличии)
	X	Y			
1	2	3	4	5	6
3752	433228.75	2323693.61	Геодезический метод	0.1	-
3753	433225.87	2323687.11	Геодезический метод	0.1	-
3754	433224.71	2323682.05	Геодезический метод	0.1	-
3755	433226.94	2323677.35	Геодезический метод	0.1	-
3756	433233.03	2323674.89	Геодезический метод	0.1	-
3757	433240.85	2323674.10	Геодезический метод	0.1	-
3758	433248.25	2323673.74	Геодезический метод	0.1	-
3759	433258.87	2323675.22	Геодезический метод	0.1	-
3760	433267.12	2323675.26	Геодезический метод	0.1	-
3761	433288.67	2323673.13	Геодезический метод	0.1	-
3762	433303.86	2323670.50	Геодезический метод	0.1	-
3763	433311.64	2323667.59	Геодезический метод	0.1	-
3764	433320.26	2323664.87	Геодезический метод	0.1	-
3765	433327.20	2323662.40	Геодезический метод	0.1	-
3766	433333.29	2323660.16	Геодезический метод	0.1	-
3767	433336.60	2323656.28	Геодезический метод	0.1	-
3768	433339.83	2323648.38	Геодезический метод	0.1	-
3769	433345.04	2323633.88	Геодезический метод	0.1	-
3770	433348.33	2323628.95	Геодезический метод	0.1	-
3771	433353.78	2323626.08	Геодезический метод	0.1	-
3772	433361.59	2323625.29	Геодезический метод	0.1	-
3773	433367.97	2323626.43	Геодезический метод	0.1	-
3774	433373.75	2323629.70	Геодезический метод	0.1	-
3775	433380.85	2323635.28	Геодезический метод	0.1	-
3776	433392.97	2323648.58	Геодезический метод	0.1	-
3777	433403.37	2323660.01	Геодезический метод	0.1	-

2. Сведения о характерных точках границ объекта					
Обозначение характерных точек границ	Координаты, м		Метод определения координат характерной точки	Средняя квадратическая погрешность положения характерной точки (Mt), м	Описание обозначения точки на местности (при наличии)
	X	Y			
1	2	3	4	5	6
3778	433410.76	2323669.60	Геодезический метод	0.1	-
3779	433416.36	2323674.36	Геодезический метод	0.1	-
3780	433422.93	2323674.86	Геодезический метод	0.1	-
3781	433432.25	2323674.88	Геодезический метод	0.1	-
3782	433440.12	2323676.63	Геодезический метод	0.1	-
3783	433449.30	2323680.47	Геодезический метод	0.1	-
3784	433452.99	2323685.05	Геодезический метод	0.1	-
3785	433453.74	2323690.54	Геодезический метод	0.1	-
3786	433452.18	2323697.13	Геодезический метод	0.1	-
3787	433446.85	2323705.71	Геодезический метод	0.1	-
3788	433441.40	2323708.78	Геодезический метод	0.1	-
3789	433436.56	2323709.94	Геодезический метод	0.1	-
3790	433429.75	2323708.38	Геодезический метод	0.1	-
3791	433421.23	2323705.59	Геодезический метод	0.1	-
3792	433415.50	2323704.86	Геодезический метод	0.1	-
3712	433411.10	2323707.49	Геодезический метод	0.1	-
3793	433248.20	2323592.38	Геодезический метод	0.1	-
3794	433246.20	2323587.97	Геодезический метод	0.1	-
3795	433246.40	2323582.25	Геодезический метод	0.1	-
3796	433249.64	2323577.42	Геодезический метод	0.1	-
3797	433255.58	2323572.70	Геодезический метод	0.1	-
3798	433262.99	2323570.48	Геодезический метод	0.1	-
3799	433269.80	2323569.24	Геодезический метод	0.1	-
3800	433276.43	2323567.67	Геодезический метод	0.1	-
3801	433283.97	2323563.55	Геодезический метод	0.1	-
3802	433290.43	2323560.88	Геодезический метод	0.1	-



## 2. Сведения о характерных точках границ объекта

Обозначение характерных точек границ	Координаты, м		Метод определения координат характерной точки	Средняя квадратическая погрешность положения характерной точки (Mt), м	Описание обозначения точки на местности (при наличии)
	X	Y			
1	2	3	4	5	6
3803	433299.46	2323559.90	Геодезический метод	0.1	-
3804	433304.08	2323560.76	Геодезический метод	0.1	-
3805	433306.99	2323563.40	Геодезический метод	0.1	-
3806	433308.55	2323569.56	Геодезический метод	0.1	-
3807	433305.89	2323579.30	Геодезический метод	0.1	-
3808	433296.60	2323599.02	Геодезический метод	0.1	-
3809	433293.03	2323603.22	Геодезический метод	0.1	-
3810	433289.72	2323604.24	Геодезический метод	0.1	-
3811	433287.33	2323603.97	Геодезический метод	0.1	-
3812	433284.74	2323601.48	Геодезический метод	0.1	-
3813	433283.08	2323598.02	Геодезический метод	0.1	-
3814	433280.50	2323595.69	Геодезический метод	0.1	-
3815	433277.14	2323594.49	Геодезический метод	0.1	-
3816	433272.67	2323593.63	Геодезический метод	0.1	-
3817	433264.47	2323595.39	Геодезический метод	0.1	-
3818	433263.82	2323595.71	Геодезический метод	0.1	-
3819	433258.14	2323597.26	Геодезический метод	0.1	-
3820	433252.88	2323596.41	Геодезический метод	0.1	-
3793	433248.20	2323592.38	Геодезический метод	0.1	-
3821	433314.40	2323518.62	Геодезический метод	0.1	-
3822	433314.27	2323512.43	Геодезический метод	0.1	-
3823	433317.82	2323507.43	Геодезический метод	0.1	-
3824	433322.53	2323504.80	Геодезический метод	0.1	-
3825	433329.33	2323503.23	Геодезический метод	0.1	-
3826	433336.19	2323505.00	Геодезический метод	0.1	-
3827	433344.79	2323506.25	Геодезический метод	0.1	-

## 2. Сведения о характерных точках границ объекта

Обозначение характерных точек границ	Координаты, м		Метод определения координат характерной точки	Средняя квадратическая погрешность положения характерной точки (Mt), м	Описание обозначения точки на местности (при наличии)
	X	Y			
1	2	3	4	5	6
3828	433355.73	2323505.24	Геодезический метод	0.1	-
3829	433368.59	2323505.14	Геодезический метод	0.1	-
3830	433376.41	2323507.36	Геодезический метод	0.1	-
3831	433381.56	2323510.75	Геодезический метод	0.1	-
3832	433383.41	2323515.95	Геодезический метод	0.1	-
3833	433383.99	2323519.74	Геодезический метод	0.1	-
3834	433381.88	2323526.78	Геодезический метод	0.1	-
3835	433377.69	2323531.31	Геодезический метод	0.1	-
3836	433370.15	2323535.43	Геодезический метод	0.1	-
3837	433355.16	2323540.18	Геодезический метод	0.1	-
3838	433347.26	2323541.77	Геодезический метод	0.1	-
3839	433340.44	2323542.22	Геодезический метод	0.1	-
3840	433332.96	2323541.42	Геодезический метод	0.1	-
3841	433325.76	2323538.87	Геодезический метод	0.1	-
3842	433320.93	2323535.48	Геодезический метод	0.1	-
3843	433316.86	2323530.64	Геодезический метод	0.1	-
3844	433315.01	2323525.27	Геодезический метод	0.1	-
3821	433314.40	2323518.62	Геодезический метод	0.1	-
3845	433247.75	2323392.95	Геодезический метод	0.1	-
3846	433240.90	2323383.88	Геодезический метод	0.1	-
3847	433238.12	2323372.34	Геодезический метод	0.1	-
3848	433238.78	2323357.72	Геодезический метод	0.1	-
3849	433242.21	2323346.86	Геодезический метод	0.1	-
3850	433244.94	2323340.61	Геодезический метод	0.1	-
3851	433245.17	2323336.00	Геодезический метод	0.1	-
3852	433244.73	2323330.13	Геодезический метод	0.1	-

2. Сведения о характерных точках границ объекта					
Обозначение характерных точек границ	Координаты, м		Метод определения координат характерной точки	Средняя квадратическая погрешность положения характерной точки (Mt), м	Описание обозначения точки на местности (при наличии)
	X	Y			
1	2	3	4	5	6
3853	433240.14	2323323.08	Геодезический метод	0.1	-
3854	433221.77	2323293.76	Геодезический метод	0.1	-
3855	433220.03	2323286.49	Геодезический метод	0.1	-
3856	433221.16	2323279.64	Геодезический метод	0.1	-
3857	433223.95	2323276.25	Геодезический метод	0.1	-
3858	433228.37	2323275.05	Геодезический метод	0.1	-
3859	433233.44	2323274.31	Геодезический метод	0.1	-
3860	433239.67	2323276.25	Геодезический метод	0.1	-
3861	433285.70	2323291.04	Геодезический метод	0.1	-
3862	433328.66	2323303.34	Геодезический метод	0.1	-
3863	433351.05	2323311.31	Геодезический метод	0.1	-
3864	433366.95	2323319.88	Геодезический метод	0.1	-
3865	433375.57	2323330.02	Геодезический метод	0.1	-
3866	433381.52	2323341.81	Геодезический метод	0.1	-
3867	433383.83	2323353.83	Геодезический метод	0.1	-
3868	433381.60	2323369.12	Геодезический метод	0.1	-
3869	433378.76	2323377.91	Геодезический метод	0.1	-
3870	433375.19	2323389.16	Геодезический метод	0.1	-
3871	433361.47	2323396.84	Геодезический метод	0.1	-
3872	433347.43	2323402.97	Геодезический метод	0.1	-
3873	433324.86	2323405.80	Геодезический метод	0.1	-
3874	433289.93	2323405.72	Геодезический метод	0.1	-
3875	433273.24	2323404.86	Геодезический метод	0.1	-
3876	433254.45	2323398.50	Геодезический метод	0.1	-
3845	433247.75	2323392.95	Геодезический метод	0.1	-
3877	433068.12	2323402.85	Геодезический метод	0.1	-

2. Сведения о характерных точках границ объекта					
Обозначение характерных точек границ	Координаты, м		Метод определения координат характерной точки	Средняя квадратическая погрешность положения характерной точки (Mt), м	Описание обозначения точки на местности (при наличии)
	X	Y			
1	2	3	4	5	6
3878	433066.82	2323408.91	Геодезический метод	0.1	-
3879	433067.11	2323415.57	Геодезический метод	0.1	-
3880	433068.48	2323420.78	Геодезический метод	0.1	-
3881	433073.26	2323429.42	Геодезический метод	0.1	-
3882	433078.01	2323436.15	Геодезический метод	0.1	-
3883	433080.65	2323441.34	Геодезический метод	0.1	-
3884	433081.39	2323446.24	Геодезический метод	0.1	-
3885	433081.33	2323451.48	Геодезический метод	0.1	-
3886	433078.77	2323458.05	Геодезический метод	0.1	-
3887	433074.75	2323463.69	Геодезический метод	0.1	-
3888	433068.64	2323467.78	Геодезический метод	0.1	-
3889	433059.53	2323472.57	Геодезический метод	0.1	-
3890	433047.07	2323476.63	Геодезический метод	0.1	-
3891	433040.26	2323477.56	Геодезический метод	0.1	-
3892	433031.36	2323477.27	Геодезический метод	0.1	-
3893	433015.44	2323474.89	Геодезический метод	0.1	-
3894	433002.87	2323473.72	Геодезический метод	0.1	-
3895	432996.04	2323473.70	Геодезический метод	0.1	-
3896	432991.63	2323475.37	Геодезический метод	0.1	-
3897	432986.47	2323479.45	Геодезический метод	0.1	-
3898	432967.99	2323499.99	Геодезический метод	0.1	-
3899	432962.76	2323508.35	Геодезический метод	0.1	-
3900	432962.06	2323512.97	Геодезический метод	0.1	-
3901	432962.85	2323520.41	Геодезический метод	0.1	-
3902	432964.92	2323528.47	Геодезический метод	0.1	-
3903	432969.57	2323538.86	Геодезический метод	0.1	-

2. Сведения о характерных точках границ объекта					
Обозначение характерных точек границ	Координаты, м		Метод определения координат характерной точки	Средняя квадратическая погрешность положения характерной точки (Mt), м	Описание обозначения точки на местности (при наличии)
	X	Y			
1	2	3	4	5	6
3904	432971.48	2323546.92	Геодезический метод	0.1	-
3905	432972.97	2323550.06	Геодезический метод	0.1	-
3906	432975.88	2323552.22	Геодезический метод	0.1	-
3907	432979.72	2323553.74	Геодезический метод	0.1	-
3908	432987.67	2323554.37	Геодезический метод	0.1	-
3909	432996.08	2323553.88	Геодезический метод	0.1	-
3910	433001.63	2323553.93	Геодезический метод	0.1	-
3911	433005.30	2323554.80	Геодезический метод	0.1	-
3912	433009.01	2323557.43	Геодезический метод	0.1	-
3913	433011.32	2323561.99	Геодезический метод	0.1	-
3914	433012.06	2323566.74	Геодезический метод	0.1	-
3915	433012.20	2323573.88	Геодезический метод	0.1	-
3916	433010.62	2323582.01	Геодезический метод	0.1	-
3917	433006.98	2323590.50	Геодезический метод	0.1	-
3918	433003.78	2323597.07	Геодезический метод	0.1	-
3919	433000.29	2323605.24	Геодезический метод	0.1	-
3920	432998.58	2323607.18	Геодезический метод	0.1	-
3921	432993.66	2323606.96	Геодезический метод	0.1	-
3922	432987.58	2323604.86	Геодезический метод	0.1	-
3923	432984.17	2323600.96	Геодезический метод	0.1	-
3924	432981.54	2323596.41	Геодезический метод	0.1	-
3925	432978.52	2323588.53	Геодезический метод	0.1	-
3926	432975.87	2323583.35	Геодезический метод	0.1	-
3927	432972.47	2323579.92	Геодезический метод	0.1	-
3928	432969.11	2323578.88	Геодезический метод	0.1	-
3929	432963.91	2323580.57	Геодезический метод	0.1	-

## 2. Сведения о характерных точках границ объекта

Обозначение характерных точек границ	Координаты, м		Метод определения координат характерной точки	Средняя квадратическая погрешность положения характерной точки (Mt), м	Описание обозначения точки на местности (при наличии)
	X	Y			
1	2	3	4	5	6
3930	432960.18	2323584.93	Геодезический метод	0.1	-
3931	432957.17	2323593.09	Геодезический метод	0.1	-
3932	432956.47	2323605.18	Геодезический метод	0.1	-
3933	432957.14	2323614.85	Геодезический метод	0.1	-
3934	432958.24	2323622.45	Геодезический метод	0.1	-
3935	432958.53	2323628.63	Геодезический метод	0.1	-
3936	432956.87	2323632.80	Геодезический метод	0.1	-
3937	432954.09	2323636.98	Геодезический метод	0.1	-
3938	432949.41	2323640.88	Геодезический метод	0.1	-
3939	432941.54	2323644.22	Геодезический метод	0.1	-
3940	432935.22	2323646.09	Геодезический метод	0.1	-
3941	432923.97	2323647.12	Геодезический метод	0.1	-
3942	432914.91	2323646.40	Геодезический метод	0.1	-
3943	432907.74	2323645.22	Геодезический метод	0.1	-
3944	432891.75	2323639.99	Геодезический метод	0.1	-
3945	432872.61	2323635.61	Геодезический метод	0.1	-
3946	432855.82	2323629.60	Геодезический метод	0.1	-
3947	432855.06	2323629.47	Геодезический метод	0.1	-
3948	432843.33	2323627.47	Геодезический метод	0.1	-
3949	432837.65	2323629.38	Геодезический метод	0.1	-
3950	432833.88	2323631.68	Геодезический метод	0.1	-
3951	432833.67	2323636.92	Геодезический метод	0.1	-
3952	432810.07	2323631.67	Геодезический метод	0.1	-
3953	432791.56	2323619.34	Геодезический метод	0.1	-
3954	432779.27	2323607.78	Геодезический метод	0.1	-
3955	432817.27	2323511.82	Геодезический метод	0.1	-

## 2. Сведения о характерных точках границ объекта

Обозначение характерных точек границ	Координаты, м		Метод определения координат характерной точки	Средняя квадратическая погрешность положения характерной точки (Mt), м	Описание обозначения точки на местности (при наличии)
	X	Y			
1	2	3	4	5	6
3956	432867.50	2323384.97	Геодезический метод	0.1	-
3957	432965.89	2323137.21	Геодезический метод	0.1	-
3958	433004.32	2323040.43	Геодезический метод	0.1	-
3959	433007.65	2323048.07	Геодезический метод	0.1	-
3960	433011.71	2323049.68	Геодезический метод	0.1	-
3961	433020.10	2323046.12	Геодезический метод	0.1	-
3962	433002.20	2323088.84	Геодезический метод	0.1	-
3963	432991.67	2323117.64	Геодезический метод	0.1	-
3964	432986.82	2323147.59	Геодезический метод	0.1	-
3965	432985.12	2323148.55	Геодезический метод	0.1	-
3966	432980.82	2323155.12	Геодезический метод	0.1	-
3967	432972.55	2323171.49	Геодезический метод	0.1	-
3968	432963.84	2323188.16	Геодезический метод	0.1	-
3969	432935.27	2323243.68	Геодезический метод	0.1	-
3970	432918.94	2323276.24	Геодезический метод	0.1	-
3971	432904.80	2323307.49	Геодезический метод	0.1	-
3972	432878.26	2323376.62	Геодезический метод	0.1	-
3973	432844.96	2323457.48	Геодезический метод	0.1	-
3974	432822.03	2323516.44	Геодезический метод	0.1	-
3975	432825.04	2323521.01	Геодезический метод	0.1	-
3976	432831.10	2323526.44	Геодезический метод	0.1	-
3977	432837.67	2323530.81	Геодезический метод	0.1	-
3978	432844.79	2323536.22	Геодезический метод	0.1	-
3979	432852.37	2323544.40	Геодезический метод	0.1	-
3980	432858.67	2323554.86	Геодезический метод	0.1	-
3981	432866.11	2323569.27	Геодезический метод	0.1	-

## 2. Сведения о характерных точках границ объекта

Обозначение характерных точек границ	Координаты, м		Метод определения координат характерной точки	Средняя квадратическая погрешность положения характерной точки (Mt), м	Описание обозначения точки на местности (при наличии)
	X	Y			
1	2	3	4	5	6
3982	432871.68	2323576.83	Геодезический метод	0.1	-
3983	432874.12	2323579.29	Геодезический метод	0.1	-
3984	432874.87	2323579.43	Геодезический метод	0.1	-
3985	432877.44	2323579.89	Геодезический метод	0.1	-
3986	432880.45	2323578.64	Геодезический метод	0.1	-
3987	432882.66	2323576.61	Геодезический метод	0.1	-
3988	432884.78	2323569.95	Геодезический метод	0.1	-
3989	432886.90	2323557.20	Геодезический метод	0.1	-
3990	432889.10	2323548.16	Геодезический метод	0.1	-
3991	432891.63	2323542.55	Геодезический метод	0.1	-
3992	432893.13	2323538.29	Геодезический метод	0.1	-
3993	432893.07	2323535.38	Геодезический метод	0.1	-
3994	432892.84	2323534.79	Геодезический метод	0.1	-
3995	432891.96	2323532.62	Геодезический метод	0.1	-
3996	432887.06	2323526.10	Геодезический метод	0.1	-
3997	432883.37	2323520.22	Геодезический метод	0.1	-
3998	432881.35	2323511.80	Геодезический метод	0.1	-
3999	432880.04	2323499.38	Геодезический метод	0.1	-
4000	432880.69	2323492.36	Геодезический метод	0.1	-
4001	432884.02	2323486.73	Геодезический метод	0.1	-
4002	432887.67	2323483.88	Геодезический метод	0.1	-
4003	432890.95	2323482.89	Геодезический метод	0.1	-
4004	432894.55	2323484.14	Геодезический метод	0.1	-
4005	432898.30	2323486.58	Геодезический метод	0.1	-
4006	432903.01	2323490.06	Геодезический метод	0.1	-
4007	432905.82	2323491.59	Геодезический метод	0.1	-



## 2. Сведения о характерных точках границ объекта

Обозначение характерных точек границ	Координаты, м		Метод определения координат характерной точки	Средняя квадратическая погрешность положения характерной точки (Mt), м	Описание обозначения точки на местности (при наличии)
	X	Y			
1	2	3	4	5	6
4008	432909.87	2323491.64	Геодезический метод	0.1	-
4009	432910.15	2323491.55	Геодезический метод	0.1	-
4010	432914.28	2323490.28	Геодезический метод	0.1	-
4011	432917.11	2323488.79	Геодезический метод	0.1	-
4012	432919.29	2323486.36	Геодезический метод	0.1	-
4013	432920.78	2323481.57	Геодезический метод	0.1	-
4014	432920.36	2323476.66	Геодезический метод	0.1	-
4015	432918.09	2323471.64	Геодезический метод	0.1	-
4016	432917.37	2323470.05	Геодезический метод	0.1	-
4017	432914.00	2323460.59	Геодезический метод	0.1	-
4018	432911.65	2323446.35	Геодезический метод	0.1	-
4019	432912.05	2323434.59	Геодезический метод	0.1	-
4020	432913.96	2323427.25	Геодезический метод	0.1	-
4021	432919.21	2323419.99	Геодезический метод	0.1	-
4022	432923.10	2323415.95	Геодезический метод	0.1	-
4023	432928.90	2323412.02	Геодезический метод	0.1	-
4024	432938.18	2323407.70	Геодезический метод	0.1	-
4025	432944.10	2323405.49	Геодезический метод	0.1	-
4026	432947.16	2323404.34	Геодезический метод	0.1	-
4027	432953.29	2323401.04	Геодезический метод	0.1	-
4028	432959.22	2323396.16	Геодезический метод	0.1	-
4029	432965.45	2323390.00	Геодезический метод	0.1	-
4030	432970.82	2323381.00	Геодезический метод	0.1	-
4031	432978.96	2323359.56	Геодезический метод	0.1	-
4032	432983.92	2323338.02	Геодезический метод	0.1	-
4033	432985.37	2323323.23	Геодезический метод	0.1	-

## 2. Сведения о характерных точках границ объекта

Обозначение характерных точек границ	Координаты, м		Метод определения координат характерной точки	Средняя квадратическая погрешность положения характерной точки (Mt), м	Описание обозначения точки на местности (при наличии)
	X	Y			
1	2	3	4	5	6
4034	432984.39	2323313.88	Геодезический метод	0.1	-
4035	432982.16	2323309.05	Геодезический метод	0.1	-
4036	432982.06	2323308.84	Геодезический метод	0.1	-
4037	432977.86	2323305.12	Геодезический метод	0.1	-
4038	432971.62	2323302.70	Геодезический метод	0.1	-
4039	432961.24	2323299.90	Геодезический метод	0.1	-
4040	432956.12	2323298.10	Геодезический метод	0.1	-
4041	432952.25	2323294.84	Геодезический метод	0.1	-
4042	432948.64	2323289.20	Геодезический метод	0.1	-
4043	432947.60	2323284.93	Геодезический метод	0.1	-
4044	432949.07	2323279.03	Геодезический метод	0.1	-
4045	432954.03	2323273.37	Геодезический метод	0.1	-
4046	432960.76	2323268.31	Геодезический метод	0.1	-
4047	432974.33	2323264.06	Геодезический метод	0.1	-
4048	432986.98	2323261.59	Геодезический метод	0.1	-
4049	432996.98	2323261.54	Геодезический метод	0.1	-
4050	433000.77	2323262.62	Геодезический метод	0.1	-
4051	433003.21	2323263.32	Геодезический метод	0.1	-
4052	433006.92	2323266.10	Геодезический метод	0.1	-
4053	433010.84	2323271.58	Геодезический метод	0.1	-
4054	433017.13	2323276.38	Геодезический метод	0.1	-
4055	433025.57	2323277.32	Геодезический метод	0.1	-
4056	433032.50	2323274.48	Геодезический метод	0.1	-
4057	433038.82	2323273.08	Геодезический метод	0.1	-
4058	433044.55	2323273.76	Геодезический метод	0.1	-
4059	433050.18	2323277.61	Геодезический метод	0.1	-

## 2. Сведения о характерных точках границ объекта

Обозначение характерных точек границ	Координаты, м		Метод определения координат характерной точки	Средняя квадратическая погрешность положения характерной точки (Mt), м	Описание обозначения точки на местности (при наличии)
	X	Y			
1	2	3	4	5	6
4060	433057.52	2323286.99	Геодезический метод	0.1	-
4061	433064.58	2323298.28	Геодезический метод	0.1	-
4062	433073.69	2323309.21	Геодезический метод	0.1	-
4063	433083.36	2323324.10	Геодезический метод	0.1	-
4064	433088.02	2323334.64	Геодезический метод	0.1	-
4065	433089.14	2323343.20	Геодезический метод	0.1	-
4066	433089.30	2323350.81	Геодезический метод	0.1	-
4067	433087.27	2323360.70	Геодезический метод	0.1	-
4068	433083.56	2323373.16	Геодезический метод	0.1	-
4069	433072.54	2323393.87	Геодезический метод	0.1	-
3877	433068.12	2323402.85	Геодезический метод	0.1	-
4070	433113.70	2322898.17	Геодезический метод	0.1	-
4071	433112.93	2322891.36	Геодезический метод	0.1	-
4072	433113.92	2322885.62	Геодезический метод	0.1	-
4073	433116.22	2322881.60	Геодезический метод	0.1	-
4074	433120.40	2322876.44	Геодезический метод	0.1	-
4075	433124.00	2322873.67	Геодезический метод	0.1	-
4076	433129.98	2322871.00	Геодезический метод	0.1	-
4077	433139.44	2322867.64	Геодезический метод	0.1	-
4078	433146.19	2322863.69	Геодезический метод	0.1	-
4079	433163.83	2322851.47	Геодезический метод	0.1	-
4080	433175.00	2322843.74	Геодезический метод	0.1	-
4081	433212.11	2322818.05	Геодезический метод	0.1	-
4082	433218.70	2322813.95	Геодезический метод	0.1	-
4083	433224.20	2322811.46	Геодезический метод	0.1	-
4084	433231.02	2322811.00	Геодезический метод	0.1	-

## 2. Сведения о характерных точках границ объекта

Обозначение характерных точек границ	Координаты, м		Метод определения координат характерной точки	Средняя квадратическая погрешность положения характерной точки (Mt), м	Описание обозначения точки на местности (при наличии)
	X	Y			
1	2	3	4	5	6
4085	433238.03	2322812.29	Геодезический метод	0.1	-
4086	433243.35	2322815.83	Геодезический метод	0.1	-
4087	433246.95	2322821.16	Геодезический метод	0.1	-
4088	433251.28	2322831.23	Геодезический метод	0.1	-
4089	433251.90	2322838.53	Геодезический метод	0.1	-
4090	433249.68	2322846.51	Геодезический метод	0.1	-
4091	433245.84	2322852.78	Геодезический метод	0.1	-
4092	433235.77	2322865.37	Геодезический метод	0.1	-
4093	433219.88	2322880.46	Геодезический метод	0.1	-
4094	433212.88	2322887.43	Геодезический метод	0.1	-
4095	433198.32	2322897.57	Геодезический метод	0.1	-
4096	433172.79	2322914.76	Геодезический метод	0.1	-
4097	433157.59	2322924.83	Геодезический метод	0.1	-
4098	433154.85	2322926.95	Геодезический метод	0.1	-
4099	433151.56	2322929.00	Геодезический метод	0.1	-
4100	433148.80	2322930.09	Геодезический метод	0.1	-
4101	433145.09	2322930.68	Геодезический метод	0.1	-
4102	433143.58	2322930.75	Геодезический метод	0.1	-
4103	433138.63	2322929.58	Геодезический метод	0.1	-
4104	433135.08	2322926.79	Геодезический метод	0.1	-
4105	433134.35	2322925.96	Геодезический метод	0.1	-
4106	433127.77	2322918.52	Геодезический метод	0.1	-
4107	433116.51	2322903.67	Геодезический метод	0.1	-
4070	433113.70	2322898.17	Геодезический метод	0.1	-
4108	433170.98	2323946.98	Геодезический метод	0.1	-
4109	433166.23	2323932.26	Геодезический метод	0.1	-

## 2. Сведения о характерных точках границ объекта

Обозначение характерных точек границ	Координаты, м		Метод определения координат характерной точки	Средняя квадратическая погрешность положения характерной точки (Mt), м	Описание обозначения точки на местности (при наличии)
	X	Y			
1	2	3	4	5	6
4110	433166.47	2323923.15	Геодезический метод	0.1	-
4111	433168.67	2323916.75	Геодезический метод	0.1	-
4112	433172.85	2323914.13	Геодезический метод	0.1	-
4113	433179.58	2323912.09	Геодезический метод	0.1	-
4114	433189.17	2323915.07	Геодезический метод	0.1	-
4115	433199.83	2323918.45	Геодезический метод	0.1	-
4116	433212.22	2323924.13	Геодезический метод	0.1	-
4117	433215.49	2323928.93	Геодезический метод	0.1	-
4118	433219.91	2323938.16	Геодезический метод	0.1	-
4119	433225.43	2323949.05	Геодезический метод	0.1	-
4120	433233.85	2323957.35	Геодезический метод	0.1	-
4121	433247.41	2323968.30	Геодезический метод	0.1	-
4122	433253.02	2323972.70	Геодезический метод	0.1	-
4123	433253.79	2323975.54	Геодезический метод	0.1	-
4124	433254.21	2323978.29	Геодезический метод	0.1	-
4125	433253.78	2323979.81	Геодезический метод	0.1	-
4126	433248.77	2323982.88	Геодезический метод	0.1	-
4127	433242.20	2323983.01	Геодезический метод	0.1	-
4128	433225.62	2323979.54	Геодезический метод	0.1	-
4129	433204.37	2323975.73	Геодезический метод	0.1	-
4130	433194.39	2323974.03	Геодезический метод	0.1	-
4131	433189.04	2323971.17	Геодезический метод	0.1	-
4132	433180.82	2323962.66	Геодезический метод	0.1	-
4108	433170.98	2323946.98	Геодезический метод	0.1	-
4133	436404.34	2324628.62	Геодезический метод	0.1	-
4134	436363.06	2324693.70	Геодезический метод	0.1	-

2. Сведения о характерных точках границ объекта					
Обозначение характерных точек границ	Координаты, м		Метод определения координат характерной точки	Средняя квадратическая погрешность положения характерной точки (Mt), м	Описание обозначения точки на местности (при наличии)
	X	Y			
1	2	3	4	5	6
4135	436308.62	2324766.49	Геодезический метод	0.1	-
4136	436285.83	2324796.95	Геодезический метод	0.1	-
4137	436282.81	2324804.89	Геодезический метод	0.1	-
4138	436245.89	2324813.18	Геодезический метод	0.1	-
4139	436210.86	2324849.79	Геодезический метод	0.1	-
4140	436197.91	2324864.00	Геодезический метод	0.1	-
4141	436187.22	2324875.72	Геодезический метод	0.1	-
4142	436176.73	2324887.22	Геодезический метод	0.1	-
4143	436169.98	2324883.57	Геодезический метод	0.1	-
4144	436140.36	2324867.57	Геодезический метод	0.1	-
4145	436106.86	2324849.48	Геодезический метод	0.1	-
4146	436095.86	2324864.33	Геодезический метод	0.1	-
4147	436084.72	2324879.37	Геодезический метод	0.1	-
4148	436070.73	2324876.38	Геодезический метод	0.1	-
4149	435976.28	2324826.91	Геодезический метод	0.1	-
4150	436003.83	2324802.01	Геодезический метод	0.1	-
4151	436020.91	2324784.53	Геодезический метод	0.1	-
4152	436049.34	2324755.44	Геодезический метод	0.1	-
4153	436067.61	2324773.29	Геодезический метод	0.1	-
4154	436070.69	2324779.85	Геодезический метод	0.1	-
4155	436108.01	2324772.69	Геодезический метод	0.1	-
4156	436119.51	2324769.78	Геодезический метод	0.1	-
4157	436138.22	2324765.15	Геодезический метод	0.1	-
4158	436139.78	2324766.71	Геодезический метод	0.1	-
4159	436144.47	2324762.28	Геодезический метод	0.1	-
4160	436148.35	2324770.17	Геодезический метод	0.1	-

## 2. Сведения о характерных точках границ объекта

Обозначение характерных точек границ	Координаты, м		Метод определения координат характерной точки	Средняя квадратическая погрешность положения характерной точки (Mt), м	Описание обозначения точки на местности (при наличии)
	X	Y			
1	2	3	4	5	6
4161	436156.57	2324768.86	Геодезический метод	0.1	-
4162	436164.43	2324766.97	Геодезический метод	0.1	-
4163	436164.36	2324766.17	Геодезический метод	0.1	-
4164	436195.77	2324731.41	Геодезический метод	0.1	-
4165	436183.79	2324720.51	Геодезический метод	0.1	-
4166	436189.25	2324714.01	Геодезический метод	0.1	-
4167	436193.98	2324708.39	Геодезический метод	0.1	-
4168	436212.95	2324685.81	Геодезический метод	0.1	-
4169	436177.48	2324650.03	Геодезический метод	0.1	-
4170	436170.88	2324643.38	Геодезический метод	0.1	-
4171	436161.47	2324633.89	Геодезический метод	0.1	-
4172	436164.29	2324630.34	Геодезический метод	0.1	-
4173	436177.86	2324608.25	Геодезический метод	0.1	-
4174	436181.18	2324602.01	Геодезический метод	0.1	-
4175	436193.99	2324575.49	Геодезический метод	0.1	-
4176	436198.10	2324564.74	Геодезический метод	0.1	-
4177	436199.87	2324559.88	Геодезический метод	0.1	-
4178	436203.22	2324550.66	Геодезический метод	0.1	-
4179	436221.63	2324556.13	Геодезический метод	0.1	-
4180	436256.14	2324566.38	Геодезический метод	0.1	-
4181	436288.73	2324576.05	Геодезический метод	0.1	-
4182	436301.39	2324535.37	Геодезический метод	0.1	-
4183	436342.16	2324548.05	Геодезический метод	0.1	-
4184	436356.40	2324502.30	Геодезический метод	0.1	-
4185	436368.63	2324506.12	Геодезический метод	0.1	-
4186	436385.07	2324511.75	Геодезический метод	0.1	-

## 2. Сведения о характерных точках границ объекта

Обозначение характерных точек границ	Координаты, м		Метод определения координат характерной точки	Средняя квадратическая погрешность положения характерной точки (Mt), м	Описание обозначения точки на местности (при наличии)
	X	Y			
1	2	3	4	5	6
4187	436391.33	2324513.88	Геодезический метод	0.1	-
4188	436389.97	2324517.88	Геодезический метод	0.1	-
4189	436375.99	2324535.44	Геодезический метод	0.1	-
4190	436380.03	2324537.91	Геодезический метод	0.1	-
4191	436369.24	2324556.48	Геодезический метод	0.1	-
4192	436372.15	2324558.29	Геодезический метод	0.1	-
4193	436402.04	2324576.80	Геодезический метод	0.1	-
4194	436407.02	2324579.89	Геодезический метод	0.1	-
4195	436421.67	2324588.96	Геодезический метод	0.1	-
4196	436416.54	2324602.15	Геодезический метод	0.1	-
4197	436410.26	2324618.28	Геодезический метод	0.1	-
4133	436404.34	2324628.62	Геодезический метод	0.1	-
4198	436276.53	2324587.95	Геодезический метод	0.1	-
4199	436276.91	2324585.61	Геодезический метод	0.1	-
4200	436277.42	2324583.54	Геодезический метод	0.1	-
4201	436277.85	2324580.91	Геодезический метод	0.1	-
4202	436277.96	2324579.40	Геодезический метод	0.1	-
4203	436278.45	2324579.08	Геодезический метод	0.1	-
4204	436279.27	2324579.11	Геодезический метод	0.1	-
4205	436281.24	2324579.17	Геодезический метод	0.1	-
4206	436290.50	2324578.74	Геодезический метод	0.1	-
4207	436297.78	2324577.80	Геодезический метод	0.1	-
4208	436318.01	2324575.54	Геодезический метод	0.1	-
4209	436319.58	2324575.60	Геодезический метод	0.1	-
4210	436320.70	2324575.82	Геодезический метод	0.1	-
4211	436321.42	2324576.21	Геодезический метод	0.1	-



## 2. Сведения о характерных точках границ объекта

Обозначение характерных точек границ	Координаты, м		Метод определения координат характерной точки	Средняя квадратическая погрешность положения характерной точки (Mt), м	Описание обозначения точки на местности (при наличии)
	X	Y			
1	2	3	4	5	6
4212	436322.52	2324577.29	Геодезический метод	0.1	-
4213	436323.06	2324578.69	Геодезический метод	0.1	-
4214	436323.11	2324580.55	Геодезический метод	0.1	-
4215	436323.46	2324587.40	Геодезический метод	0.1	-
4216	436323.15	2324589.12	Геодезический метод	0.1	-
4217	436322.39	2324591.21	Геодезический метод	0.1	-
4218	436321.41	2324594.10	Геодезический метод	0.1	-
4219	436320.64	2324595.48	Геодезический метод	0.1	-
4220	436319.25	2324596.82	Геодезический метод	0.1	-
4221	436317.54	2324597.27	Геодезический метод	0.1	-
4222	436315.62	2324597.57	Геодезический метод	0.1	-
4223	436311.37	2324598.27	Геодезический метод	0.1	-
4224	436292.04	2324601.11	Геодезический метод	0.1	-
4225	436289.67	2324601.57	Геодезический метод	0.1	-
4226	436288.48	2324602.40	Геодезический метод	0.1	-
4227	436287.46	2324603.84	Геодезический метод	0.1	-
4228	436286.71	2324604.46	Геодезический метод	0.1	-
4229	436285.70	2324604.78	Геодезический метод	0.1	-
4230	436284.78	2324604.50	Геодезический метод	0.1	-
4231	436283.57	2324604.64	Геодезический метод	0.1	-
4232	436282.88	2324605.10	Геодезический метод	0.1	-
4233	436281.72	2324605.53	Геодезический метод	0.1	-
4234	436278.26	2324608.43	Геодезический метод	0.1	-
4235	436274.42	2324612.55	Геодезический метод	0.1	-
4236	436264.76	2324627.26	Геодезический метод	0.1	-
4237	436262.88	2324630.13	Геодезический метод	0.1	-

## 2. Сведения о характерных точках границ объекта

Обозначение характерных точек границ	Координаты, м		Метод определения координат характерной точки	Средняя квадратическая погрешность положения характерной точки (Mt), м	Описание обозначения точки на местности (при наличии)
	X	Y			
1	2	3	4	5	6
4238	436261.62	2324632.28	Геодезический метод	0.1	-
4239	436261.36	2324634.20	Геодезический метод	0.1	-
4240	436261.91	2324635.39	Геодезический метод	0.1	-
4241	436264.23	2324636.89	Геодезический метод	0.1	-
4242	436266.34	2324638.15	Геодезический метод	0.1	-
4243	436267.72	2324638.82	Геодезический метод	0.1	-
4244	436268.50	2324639.66	Геодезический метод	0.1	-
4245	436269.05	2324640.96	Геодезический метод	0.1	-
4246	436269.34	2324642.41	Геодезический метод	0.1	-
4247	436269.55	2324644.62	Геодезический метод	0.1	-
4248	436269.32	2324647.04	Геодезический метод	0.1	-
4249	436268.67	2324649.01	Геодезический метод	0.1	-
4250	436266.89	2324651.01	Геодезический метод	0.1	-
4251	436262.08	2324656.06	Геодезический метод	0.1	-
4252	436260.57	2324658.15	Геодезический метод	0.1	-
4253	436260.01	2324659.67	Геодезический метод	0.1	-
4254	436260.03	2324662.02	Геодезический метод	0.1	-
4255	436260.13	2324663.83	Геодезический метод	0.1	-
4256	436259.92	2324665.25	Геодезический метод	0.1	-
4257	436257.73	2324670.12	Геодезический метод	0.1	-
4258	436255.91	2324673.53	Геодезический метод	0.1	-
4259	436254.44	2324677.48	Геодезический метод	0.1	-
4260	436253.20	2324679.78	Геодезический метод	0.1	-
4261	436252.47	2324680.69	Геодезический метод	0.1	-
4262	436251.37	2324681.32	Геодезический метод	0.1	-
4263	436250.49	2324682.30	Геодезический метод	0.1	-

## 2. Сведения о характерных точках границ объекта

Обозначение характерных точек границ	Координаты, м		Метод определения координат характерной точки	Средняя квадратическая погрешность положения характерной точки (Mt), м	Описание обозначения точки на местности (при наличии)
	X	Y			
1	2	3	4	5	6
4264	436249.94	2324684.27	Геодезический метод	0.1	-
4265	436249.16	2324685.75	Геодезический метод	0.1	-
4266	436248.14	2324687.07	Геодезический метод	0.1	-
4267	436247.19	2324689.40	Геодезический метод	0.1	-
4268	436246.51	2324692.23	Геодезический метод	0.1	-
4269	436245.60	2324695.53	Геодезический метод	0.1	-
4270	436244.15	2324697.92	Геодезический метод	0.1	-
4271	436241.61	2324699.74	Геодезический метод	0.1	-
4272	436238.38	2324701.60	Геодезический метод	0.1	-
4273	436235.89	2324702.72	Геодезический метод	0.1	-
4274	436233.05	2324703.99	Геодезический метод	0.1	-
4275	436231.46	2324704.93	Геодезический метод	0.1	-
4276	436229.94	2324706.67	Геодезический метод	0.1	-
4277	436229.13	2324708.10	Геодезический метод	0.1	-
4278	436225.96	2324720.92	Геодезический метод	0.1	-
4279	436225.05	2324724.65	Геодезический метод	0.1	-
4280	436224.55	2324726.52	Геодезический метод	0.1	-
4281	436223.98	2324728.24	Геодезический метод	0.1	-
4282	436223.65	2324728.90	Геодезический метод	0.1	-
4283	436222.77	2324730.13	Геодезический метод	0.1	-
4284	436222.36	2324731.59	Геодезический метод	0.1	-
4285	436222.40	2324732.99	Геодезический метод	0.1	-
4286	436222.99	2324733.94	Геодезический метод	0.1	-
4287	436223.50	2324734.43	Геодезический метод	0.1	-
4288	436224.03	2324735.17	Геодезический метод	0.1	-
4289	436224.68	2324736.66	Геодезический метод	0.1	-

## 2. Сведения о характерных точках границ объекта

Обозначение характерных точек границ	Координаты, м		Метод определения координат характерной точки	Средняя квадратическая погрешность положения характерной точки (Mt), м	Описание обозначения точки на местности (при наличии)
	X	Y			
1	2	3	4	5	6
4290	436225.17	2324738.16	Геодезический метод	0.1	-
4291	436225.53	2324740.26	Геодезический метод	0.1	-
4292	436225.60	2324742.77	Геодезический метод	0.1	-
4293	436225.32	2324745.34	Геодезический метод	0.1	-
4294	436225.09	2324747.60	Геодезический метод	0.1	-
4295	436224.48	2324749.33	Геодезический метод	0.1	-
4296	436223.55	2324750.60	Геодезический метод	0.1	-
4297	436221.69	2324752.49	Геодезический метод	0.1	-
4298	436220.20	2324753.62	Геодезический метод	0.1	-
4299	436218.66	2324754.06	Геодезический метод	0.1	-
4300	436216.85	2324754.45	Геодезический метод	0.1	-
4301	436214.99	2324754.64	Геодезический метод	0.1	-
4302	436213.27	2324754.62	Геодезический метод	0.1	-
4303	436211.95	2324754.40	Геодезический метод	0.1	-
4304	436210.78	2324753.82	Геодезический метод	0.1	-
4305	436209.69	2324752.94	Геодезический метод	0.1	-
4306	436209.45	2324751.24	Геодезический метод	0.1	-
4307	436209.78	2324748.82	Геодезический метод	0.1	-
4308	436209.92	2324744.90	Геодезический метод	0.1	-
4309	436210.62	2324739.42	Геодезический метод	0.1	-
4310	436210.96	2324736.95	Геодезический метод	0.1	-
4311	436211.21	2324735.24	Геодезический метод	0.1	-
4312	436211.74	2324734.17	Геодезический метод	0.1	-
4313	436212.73	2324733.66	Геодезический метод	0.1	-
4314	436213.83	2324733.38	Геодезический метод	0.1	-
4315	436215.10	2324733.40	Геодезический метод	0.1	-

## 2. Сведения о характерных точках границ объекта

Обозначение характерных точек границ	Координаты, м		Метод определения координат характерной точки	Средняя квадратическая погрешность положения характерной точки (Mt), м	Описание обозначения точки на местности (при наличии)
	X	Y			
1	2	3	4	5	6
4316	436216.75	2324733.11	Геодезический метод	0.1	-
4317	436217.25	2324732.70	Геодезический метод	0.1	-
4318	436217.98	2324731.83	Геодезический метод	0.1	-
4319	436218.43	2324730.22	Геодезический метод	0.1	-
4320	436219.40	2324724.82	Геодезический метод	0.1	-
4321	436219.74	2324721.05	Геодезический метод	0.1	-
4322	436219.98	2324718.29	Геодезический метод	0.1	-
4323	436220.05	2324715.97	Геодезический метод	0.1	-
4324	436220.69	2324713.40	Геодезический метод	0.1	-
4325	436221.82	2324710.46	Геодезический метод	0.1	-
4326	436223.41	2324702.29	Геодезический метод	0.1	-
4327	436223.29	2324699.78	Геодезический метод	0.1	-
4328	436222.70	2324698.54	Геодезический метод	0.1	-
4329	436222.71	2324697.13	Геодезический метод	0.1	-
4330	436222.83	2324695.98	Геодезический метод	0.1	-
4331	436223.39	2324694.75	Геодезический метод	0.1	-
4332	436223.97	2324693.79	Геодезический метод	0.1	-
4333	436224.86	2324692.87	Геодезический метод	0.1	-
4334	436226.27	2324692.48	Геодезический метод	0.1	-
4335	436227.86	2324691.99	Геодезический метод	0.1	-
4336	436229.28	2324691.91	Геодезический метод	0.1	-
4337	436230.70	2324692.04	Геодезический метод	0.1	-
4338	436231.34	2324691.42	Геодезический метод	0.1	-
4339	436231.56	2324690.30	Геодезический метод	0.1	-
4340	436231.23	2324689.56	Геодезический метод	0.1	-
4341	436230.77	2324689.32	Геодезический метод	0.1	-

## 2. Сведения о характерных точках границ объекта

Обозначение характерных точек границ	Координаты, м		Метод определения координат характерной точки	Средняя квадратическая погрешность положения характерной точки (Mt), м	Описание обозначения точки на местности (при наличии)
	X	Y			
1	2	3	4	5	6
4342	436229.64	2324688.79	Геодезический метод	0.1	-
4343	436228.81	2324687.86	Геодезический метод	0.1	-
4344	436228.63	2324686.76	Геодезический метод	0.1	-
4345	436228.74	2324685.39	Геодезический метод	0.1	-
4346	436229.25	2324683.47	Геодезический метод	0.1	-
4347	436229.45	2324681.77	Геодезический метод	0.1	-
4348	436229.71	2324680.65	Геодезический метод	0.1	-
4349	436229.79	2324679.29	Геодезический метод	0.1	-
4350	436229.77	2324676.88	Геодезический метод	0.1	-
4351	436230.12	2324675.16	Геодезический метод	0.1	-
4352	436231.13	2324673.28	Геодезический метод	0.1	-
4353	436232.21	2324672.20	Геодезический метод	0.1	-
4354	436233.29	2324670.82	Геодезический метод	0.1	-
4355	436234.05	2324669.60	Геодезический метод	0.1	-
4356	436234.32	2324668.23	Геодезический метод	0.1	-
4357	436235.04	2324666.86	Геодезический метод	0.1	-
4358	436236.12	2324665.84	Геодезический метод	0.1	-
4359	436238.04	2324664.13	Геодезический метод	0.1	-
4360	436241.68	2324660.23	Геодезический метод	0.1	-
4361	436243.37	2324658.44	Геодезический метод	0.1	-
4362	436243.25	2324657.44	Геодезический метод	0.1	-
4363	436244.70	2324655.10	Геодезический метод	0.1	-
4364	436245.56	2324653.16	Геодезический метод	0.1	-
4365	436246.78	2324651.48	Геодезический метод	0.1	-
4366	436247.97	2324648.94	Геодезический метод	0.1	-
4367	436249.47	2324646.39	Геодезический метод	0.1	-

2. Сведения о характерных точках границ объекта					
Обозначение характерных точек границ	Координаты, м		Метод определения координат характерной точки	Средняя квадратическая погрешность положения характерной точки (Mt), м	Описание обозначения точки на местности (при наличии)
	X	Y			
1	2	3	4	5	6
4368	436250.12	2324644.61	Геодезический метод	0.1	-
4369	436250.82	2324642.39	Геодезический метод	0.1	-
4370	436250.89	2324641.17	Геодезический метод	0.1	-
4371	436250.36	2324640.14	Геодезический метод	0.1	-
4372	436249.37	2324639.15	Геодезический метод	0.1	-
4373	436247.79	2324638.68	Геодезический метод	0.1	-
4374	436245.30	2324638.44	Геодезический метод	0.1	-
4375	436242.47	2324638.20	Геодезический метод	0.1	-
4376	436239.54	2324638.47	Геодезический метод	0.1	-
4377	436236.24	2324638.20	Геодезический метод	0.1	-
4378	436233.56	2324637.96	Геодезический метод	0.1	-
4379	436231.77	2324636.80	Геодезический метод	0.1	-
4380	436231.07	2324635.76	Геодезический метод	0.1	-
4381	436230.94	2324634.60	Геодезический метод	0.1	-
4382	436231.53	2324634.09	Геодезический метод	0.1	-
4383	436232.54	2324633.76	Геодезический метод	0.1	-
4384	436234.05	2324633.73	Геодезический метод	0.1	-
4385	436249.50	2324632.92	Геодезический метод	0.1	-
4386	436251.61	2324632.91	Геодезический метод	0.1	-
4387	436253.69	2324632.91	Геодезический метод	0.1	-
4388	436255.65	2324632.62	Геодезический метод	0.1	-
4389	436257.36	2324631.88	Геодезический метод	0.1	-
4390	436258.54	2324630.94	Геодезический метод	0.1	-
4391	436272.81	2324608.87	Геодезический метод	0.1	-
4392	436273.86	2324606.83	Геодезический метод	0.1	-
4393	436274.44	2324605.42	Геодезический метод	0.1	-

## 2. Сведения о характерных точках границ объекта

Обозначение характерных точек границ	Координаты, м		Метод определения координат характерной точки	Средняя квадратическая погрешность положения характерной точки (Mt), м	Описание обозначения точки на местности (при наличии)
	X	Y			
1	2	3	4	5	6
4394	436274.91	2324604.29	Геодезический метод	0.1	-
4395	436275.85	2324601.75	Геодезический метод	0.1	-
4396	436276.36	2324598.26	Геодезический метод	0.1	-
4397	436276.52	2324594.94	Геодезический метод	0.1	-
4398	436276.43	2324591.77	Геодезический метод	0.1	-
4399	436276.39	2324590.16	Геодезический метод	0.1	-
4198	436276.53	2324587.95	Геодезический метод	0.1	-
4400	436114.08	2324656.02	Геодезический метод	0.1	-
4401	436107.68	2324662.94	Геодезический метод	0.1	-
4402	436106.47	2324658.18	Геодезический метод	0.1	-
4403	436104.75	2324651.38	Геодезический метод	0.1	-
4404	436097.28	2324621.84	Геодезический метод	0.1	-
4405	436108.06	2324602.42	Геодезический метод	0.1	-
4406	436089.90	2324565.55	Геодезический метод	0.1	-
4407	436085.18	2324557.15	Геодезический метод	0.1	-
4408	436066.46	2324523.81	Геодезический метод	0.1	-
4409	436035.00	2324523.24	Геодезический метод	0.1	-
4410	435889.24	2324566.13	Геодезический метод	0.1	-
4411	435879.31	2324530.42	Геодезический метод	0.1	-
4412	435874.53	2324513.22	Геодезический метод	0.1	-
4413	435871.27	2324501.50	Геодезический метод	0.1	-
4414	435874.12	2324491.85	Геодезический метод	0.1	-
4415	435890.62	2324497.33	Геодезический метод	0.1	-
4416	435976.58	2324503.34	Геодезический метод	0.1	-
4417	436049.04	2324508.87	Геодезический метод	0.1	-
4418	436140.12	2324539.67	Геодезический метод	0.1	-



## 2. Сведения о характерных точках границ объекта

Обозначение характерных точек границ	Координаты, м		Метод определения координат характерной точки	Средняя квадратическая погрешность положения характерной точки (Mt), м	Описание обозначения точки на местности (при наличии)
	X	Y			
1	2	3	4	5	6
4419	436169.66	2324549.67	Геодезический метод	0.1	-
4420	436177.86	2324552.44	Геодезический метод	0.1	-
4421	436178.97	2324552.82	Геодезический метод	0.1	-
4422	436177.01	2324558.14	Геодезический метод	0.1	-
4423	436173.79	2324566.75	Геодезический метод	0.1	-
4424	436161.55	2324592.06	Геодезический метод	0.1	-
4425	436158.75	2324597.32	Геодезический метод	0.1	-
4426	436146.24	2324617.68	Геодезический метод	0.1	-
4427	436133.43	2324633.78	Геодезический метод	0.1	-
4428	436125.74	2324643.53	Геодезический метод	0.1	-
4400	436114.08	2324656.02	Геодезический метод	0.1	-
4429	438251.79	2325363.86	Геодезический метод	0.1	-
4430	438250.58	2325367.95	Геодезический метод	0.1	-
4431	438250.73	2325369.02	Геодезический метод	0.1	-
4432	438232.30	2325359.24	Геодезический метод	0.1	-
4433	438237.40	2325345.53	Геодезический метод	0.1	-
4434	438240.25	2325346.02	Геодезический метод	0.1	-
4435	438240.14	2325342.02	Геодезический метод	0.1	-
4436	438246.34	2325334.24	Геодезический метод	0.1	-
4437	438247.10	2325354.54	Геодезический метод	0.1	-
4438	438253.10	2325358.79	Геодезический метод	0.1	-
4439	438252.63	2325359.77	Геодезический метод	0.1	-
4440	438252.36	2325361.45	Геодезический метод	0.1	-
4429	438251.79	2325363.86	Геодезический метод	0.1	-
4441	438856.66	2324988.22	Геодезический метод	0.1	-
4442	438856.46	2324983.86	Геодезический метод	0.1	-

2. Сведения о характерных точках границ объекта					
Обозначение характерных точек границ	Координаты, м		Метод определения координат характерной точки	Средняя квадратическая погрешность положения характерной точки (Mt), м	Описание обозначения точки на местности (при наличии)
	X	Y			
1	2	3	4	5	6
4443	438856.50	2324982.70	Геодезический метод	0.1	-
4444	438856.55	2324981.61	Геодезический метод	0.1	-
4445	438855.46	2324979.64	Геодезический метод	0.1	-
4446	438854.24	2324978.20	Геодезический метод	0.1	-
4447	438853.83	2324976.62	Геодезический метод	0.1	-
4448	438854.99	2324974.62	Геодезический метод	0.1	-
4449	438858.06	2324972.79	Геодезический метод	0.1	-
4450	438862.49	2324972.65	Геодезический метод	0.1	-
4451	438868.42	2324974.48	Геодезический метод	0.1	-
4452	438873.02	2324976.40	Геодезический метод	0.1	-
4453	438878.00	2324979.13	Геодезический метод	0.1	-
4454	438873.54	2324993.69	Геодезический метод	0.1	-
4455	438870.16	2324994.77	Геодезический метод	0.1	-
4456	438866.09	2324994.76	Геодезический метод	0.1	-
4457	438863.89	2324994.80	Геодезический метод	0.1	-
4458	438861.11	2324993.12	Геодезический метод	0.1	-
4459	438857.89	2324989.92	Геодезический метод	0.1	-
4441	438856.66	2324988.22	Геодезический метод	0.1	-
4460	438990.41	2324917.76	Геодезический метод	0.1	-
4461	438989.83	2324920.17	Геодезический метод	0.1	-
4462	438989.86	2324922.21	Геодезический метод	0.1	-
4463	438990.51	2324924.11	Геодезический метод	0.1	-
4464	438992.05	2324926.28	Геодезический метод	0.1	-
4465	438993.02	2324927.36	Геодезический метод	0.1	-
4466	438994.76	2324929.46	Геодезический метод	0.1	-
4467	438996.97	2324931.20	Геодезический метод	0.1	-

## 2. Сведения о характерных точках границ объекта

Обозначение характерных точек границ	Координаты, м		Метод определения координат характерной точки	Средняя квадратическая погрешность положения характерной точки (Mt), м	Описание обозначения точки на местности (при наличии)
	X	Y			
1	2	3	4	5	6
4468	438999.32	2324933.21	Геодезический метод	0.1	-
4469	439001.34	2324935.78	Геодезический метод	0.1	-
4470	439001.99	2324937.75	Геодезический метод	0.1	-
4471	439002.09	2324939.53	Геодезический метод	0.1	-
4472	439001.45	2324941.99	Геодезический метод	0.1	-
4473	438999.35	2324945.85	Геодезический метод	0.1	-
4474	438998.87	2324946.73	Геодезический метод	0.1	-
4475	438995.80	2324950.88	Геодезический метод	0.1	-
4476	438993.65	2324952.35	Геодезический метод	0.1	-
4477	438992.02	2324952.71	Геодезический метод	0.1	-
4478	438989.90	2324952.46	Геодезический метод	0.1	-
4479	438986.74	2324950.87	Геодезический метод	0.1	-
4480	438982.96	2324948.16	Геодезический метод	0.1	-
4481	438981.97	2324947.45	Геодезический метод	0.1	-
4482	438977.94	2324944.68	Геодезический метод	0.1	-
4483	438976.04	2324943.38	Геодезический метод	0.1	-
4484	438967.11	2324940.09	Геодезический метод	0.1	-
4485	438959.37	2324938.69	Геодезический метод	0.1	-
4486	438953.00	2324937.76	Геодезический метод	0.1	-
4487	438952.32	2324937.77	Геодезический метод	0.1	-
4488	438950.82	2324937.92	Геодезический метод	0.1	-
4489	438949.07	2324939.52	Геодезический метод	0.1	-
4490	438947.40	2324941.87	Геодезический метод	0.1	-
4491	438946.95	2324943.59	Геодезический метод	0.1	-
4492	438946.79	2324946.11	Геодезический метод	0.1	-
4493	438946.21	2324948.45	Геодезический метод	0.1	-

## 2. Сведения о характерных точках границ объекта

Обозначение характерных точек границ	Координаты, м		Метод определения координат характерной точки	Средняя квадратическая погрешность положения характерной точки (Mt), м	Описание обозначения точки на местности (при наличии)
	X	Y			
1	2	3	4	5	6
4494	438945.63	2324950.03	Геодезический метод	0.1	-
4495	438944.68	2324950.86	Геодезический метод	0.1	-
4496	438943.94	2324951.35	Геодезический метод	0.1	-
4497	438941.96	2324951.45	Геодезический метод	0.1	-
4498	438939.97	2324951.48	Геодезический метод	0.1	-
4499	438935.32	2324951.35	Геодезический метод	0.1	-
4500	438931.43	2324950.99	Геодезический метод	0.1	-
4501	438928.55	2324951.31	Геодезический метод	0.1	-
4502	438924.40	2324951.98	Геодезический метод	0.1	-
4503	438920.92	2324952.64	Геодезический метод	0.1	-
4504	438917.22	2324952.01	Геодезический метод	0.1	-
4505	438914.00	2324952.13	Геодезический метод	0.1	-
4506	438909.39	2324954.32	Геодезический метод	0.1	-
4507	438907.98	2324955.71	Геодезический метод	0.1	-
4508	438906.98	2324957.50	Геодезический метод	0.1	-
4509	438906.90	2324960.58	Геодезический метод	0.1	-
4510	438907.60	2324961.88	Геодезический метод	0.1	-
4511	438909.18	2324962.74	Геодезический метод	0.1	-
4512	438911.26	2324963.74	Геодезический метод	0.1	-
4513	438913.48	2324965.75	Геодезический метод	0.1	-
4514	438914.82	2324967.99	Геодезический метод	0.1	-
4515	438915.11	2324969.63	Геодезический метод	0.1	-
4516	438915.06	2324970.79	Геодезический метод	0.1	-
4517	438914.48	2324972.65	Геодезический метод	0.1	-
4518	438909.84	2324981.55	Геодезический метод	0.1	-
4519	438907.02	2324984.80	Геодезический метод	0.1	-

## 2. Сведения о характерных точках границ объекта

Обозначение характерных точек границ	Координаты, м		Метод определения координат характерной точки	Средняя квадратическая погрешность положения характерной точки (Mt), м	Описание обозначения точки на местности (при наличии)
	X	Y			
1	2	3	4	5	6
4520	438905.11	2324985.03	Геодезический метод	0.1	-
4521	438902.77	2324984.46	Геодезический метод	0.1	-
4522	438900.56	2324983.26	Геодезический метод	0.1	-
4523	438899.05	2324982.60	Геодезический метод	0.1	-
4524	438897.13	2324982.56	Геодезический метод	0.1	-
4525	438893.29	2324982.55	Геодезический метод	0.1	-
4526	438887.98	2324980.17	Геодезический метод	0.1	-
4527	438882.55	2324977.05	Геодезический метод	0.1	-
4528	438874.30	2324973.54	Геодезический метод	0.1	-
4529	438870.16	2324971.68	Геодезический метод	0.1	-
4530	438865.49	2324969.70	Геодезический метод	0.1	-
4531	438860.25	2324968.98	Геодезический метод	0.1	-
4532	438856.82	2324969.37	Геодезический метод	0.1	-
4533	438853.33	2324971.07	Геодезический метод	0.1	-
4534	438851.25	2324973.35	Геодезический метод	0.1	-
4535	438850.37	2324976.15	Геодезический метод	0.1	-
4536	438850.41	2324978.26	Геодезический метод	0.1	-
4537	438850.85	2324981.04	Геодезический метод	0.1	-
4538	438852.10	2324984.59	Геодезический метод	0.1	-
4539	438851.63	2324988.03	Геодезический метод	0.1	-
4540	438852.73	2324990.40	Геодезический метод	0.1	-
4541	438855.56	2324993.13	Геодезический метод	0.1	-
4542	438858.24	2324995.21	Геодезический метод	0.1	-
4543	438859.19	2324996.78	Геодезический метод	0.1	-
4544	438859.08	2324997.84	Геодезический метод	0.1	-
4545	438858.43	2324998.91	Геодезический метод	0.1	-

## 2. Сведения о характерных точках границ объекта

Обозначение характерных точек границ	Координаты, м		Метод определения координат характерной точки	Средняя квадратическая погрешность положения характерной точки (Mt), м	Описание обозначения точки на местности (при наличии)
	X	Y			
1	2	3	4	5	6
4546	438856.74	2325000.92	Геодезический метод	0.1	-
4547	438853.73	2325002.95	Геодезический метод	0.1	-
4548	438849.78	2325004.47	Геодезический метод	0.1	-
4549	438844.37	2325006.14	Геодезический метод	0.1	-
4550	438838.81	2325005.96	Геодезический метод	0.1	-
4551	438830.30	2325004.77	Геодезический метод	0.1	-
4552	438819.38	2325001.76	Геодезический метод	0.1	-
4553	438818.06	2325001.36	Геодезический метод	0.1	-
4554	438810.98	2324999.24	Геодезический метод	0.1	-
4555	438807.66	2324998.92	Геодезический метод	0.1	-
4556	438803.41	2324998.53	Геодезический метод	0.1	-
4557	438800.36	2324998.71	Геодезический метод	0.1	-
4558	438797.85	2324999.41	Геодезический метод	0.1	-
4559	438796.41	2325000.89	Геодезический метод	0.1	-
4560	438795.12	2325003.42	Геодезический метод	0.1	-
4561	438794.76	2325005.81	Геодезический метод	0.1	-
4562	438794.14	2325007.94	Геодезический метод	0.1	-
4563	438793.10	2325009.55	Геодезический метод	0.1	-
4564	438791.28	2325012.23	Геодезический метод	0.1	-
4565	438790.41	2325015.52	Геодезический метод	0.1	-
4566	438790.93	2325018.82	Геодезический метод	0.1	-
4567	438793.12	2325022.77	Геодезический метод	0.1	-
4568	438795.50	2325026.17	Геодезический метод	0.1	-
4569	438797.00	2325028.79	Геодезический метод	0.1	-
4570	438797.91	2325031.90	Геодезический метод	0.1	-
4571	438797.88	2325033.56	Геодезический метод	0.1	-

## 2. Сведения о характерных точках границ объекта

Обозначение характерных точек границ	Координаты, м		Метод определения координат характерной точки	Средняя квадратическая погрешность положения характерной точки (Mt), м	Описание обозначения точки на местности (при наличии)
	X	Y			
1	2	3	4	5	6
4572	438797.30	2325035.28	Геодезический метод	0.1	-
4573	438796.34	2325036.89	Геодезический метод	0.1	-
4574	438795.14	2325037.18	Геодезический метод	0.1	-
4575	438793.49	2325037.53	Геодезический метод	0.1	-
4576	438788.35	2325036.22	Геодезический метод	0.1	-
4577	438785.82	2325035.00	Геодезический метод	0.1	-
4578	438781.45	2325032.16	Геодезический метод	0.1	-
4579	438775.66	2325027.41	Геодезический метод	0.1	-
4580	438767.16	2325022.72	Геодезический метод	0.1	-
4581	438762.04	2325020.45	Геодезический метод	0.1	-
4582	438757.73	2325018.34	Геодезический метод	0.1	-
4583	438751.62	2325016.11	Геодезический метод	0.1	-
4584	438749.52	2325015.70	Геодезический метод	0.1	-
4585	438747.52	2325014.84	Геодезический метод	0.1	-
4586	438745.85	2325013.22	Геодезический метод	0.1	-
4587	438742.77	2325011.81	Геодезический метод	0.1	-
4588	438739.84	2325008.40	Геодезический метод	0.1	-
4589	438736.76	2325005.96	Геодезический метод	0.1	-
4590	438733.81	2325004.24	Геодезический метод	0.1	-
4591	438732.49	2325003.24	Геодезический метод	0.1	-
4592	438731.04	2325001.16	Геодезический метод	0.1	-
4593	438728.84	2324998.96	Геодезический метод	0.1	-
4594	438725.92	2324997.50	Геодезический метод	0.1	-
4595	438723.14	2324995.31	Геодезический метод	0.1	-
4596	438721.93	2324994.10	Геодезический метод	0.1	-
4597	438720.73	2324993.62	Геодезический метод	0.1	-

## 2. Сведения о характерных точках границ объекта

Обозначение характерных точек границ	Координаты, м		Метод определения координат характерной точки	Средняя квадратическая погрешность положения характерной точки (Mt), м	Описание обозначения точки на местности (при наличии)
	X	Y			
1	2	3	4	5	6
4598	438717.40	2324992.63	Геодезический метод	0.1	-
4599	438711.49	2324991.40	Геодезический метод	0.1	-
4600	438707.90	2324989.91	Геодезический метод	0.1	-
4601	438702.25	2324986.14	Геодезический метод	0.1	-
4602	438695.22	2324979.93	Геодезический метод	0.1	-
4603	438693.29	2324975.70	Геодезический метод	0.1	-
4604	438696.19	2324963.76	Геодезический метод	0.1	-
4605	438701.04	2324943.83	Геодезический метод	0.1	-
4606	438707.30	2324918.12	Геодезический метод	0.1	-
4607	438700.16	2324907.37	Геодезический метод	0.1	-
4608	438694.87	2324901.46	Геодезический метод	0.1	-
4609	438687.33	2324897.34	Геодезический метод	0.1	-
4610	438699.02	2324885.16	Геодезический метод	0.1	-
4611	438710.65	2324880.13	Геодезический метод	0.1	-
4612	438731.27	2324871.20	Геодезический метод	0.1	-
4613	438770.14	2324861.54	Геодезический метод	0.1	-
4614	438790.54	2324856.47	Геодезический метод	0.1	-
4615	438837.75	2324840.40	Геодезический метод	0.1	-
4616	438845.00	2324840.88	Геодезический метод	0.1	-
4617	438869.00	2324842.46	Геодезический метод	0.1	-
4618	438921.20	2324856.24	Геодезический метод	0.1	-
4619	438948.98	2324864.18	Геодезический метод	0.1	-
4620	438983.46	2324866.75	Геодезический метод	0.1	-
4621	439006.00	2324864.78	Геодезический метод	0.1	-
4622	439028.54	2324862.82	Геодезический метод	0.1	-
4623	439055.06	2324874.58	Геодезический метод	0.1	-



2. Сведения о характерных точках границ объекта					
Обозначение характерных точек границ	Координаты, м		Метод определения координат характерной точки	Средняя квадратическая погрешность положения характерной точки (Mt), м	Описание обозначения точки на местности (при наличии)
	X	Y			
1	2	3	4	5	6
4624	439069.54	2324888.42	Геодезический метод	0.1	-
4625	439065.27	2324887.90	Геодезический метод	0.1	-
4626	439060.12	2324888.92	Геодезический метод	0.1	-
4627	439051.58	2324890.73	Геодезический метод	0.1	-
4628	439041.12	2324891.77	Геодезический метод	0.1	-
4629	439028.88	2324892.26	Геодезический метод	0.1	-
4630	439025.83	2324892.99	Геодезический метод	0.1	-
4631	439022.66	2324894.87	Геодезический метод	0.1	-
4632	439021.00	2324897.48	Геодезический метод	0.1	-
4633	439019.05	2324902.56	Геодезический метод	0.1	-
4634	439017.79	2324908.86	Геодезический метод	0.1	-
4635	439017.24	2324912.48	Геодезический метод	0.1	-
4636	439016.45	2324913.99	Геодезический метод	0.1	-
4637	439015.64	2324914.90	Геодезический метод	0.1	-
4638	439013.88	2324915.26	Геодезический метод	0.1	-
4639	439012.51	2324914.73	Геодезический метод	0.1	-
4640	439010.09	2324913.19	Геодезический метод	0.1	-
4641	439007.56	2324912.07	Геодезический метод	0.1	-
4642	439004.13	2324911.36	Геодезический метод	0.1	-
4643	439001.55	2324911.40	Геодезический метод	0.1	-
4644	438998.43	2324911.98	Геодезический метод	0.1	-
4645	438994.76	2324913.33	Геодезический метод	0.1	-
4646	438992.20	2324915.35	Геодезический метод	0.1	-
4460	438990.41	2324917.76	Геодезический метод	0.1	-
4647	438872.90	2324995.76	Геодезический метод	0.1	-
4648	438864.70	2325057.14	Геодезический метод	0.1	-

## 2. Сведения о характерных точках границ объекта

Обозначение характерных точек границ	Координаты, м		Метод определения координат характерной точки	Средняя квадратическая погрешность положения характерной точки (Mt), м	Описание обозначения точки на местности (при наличии)
	X	Y			
1	2	3	4	5	6
4649	438866.03	2325069.31	Геодезический метод	0.1	-
4650	438850.95	2325079.63	Геодезический метод	0.1	-
4651	438784.19	2325127.45	Геодезический метод	0.1	-
4652	438744.16	2325156.33	Геодезический метод	0.1	-
4653	438576.96	2325282.20	Геодезический метод	0.1	-
4654	438597.08	2325238.35	Геодезический метод	0.1	-
4655	438608.40	2325216.88	Геодезический метод	0.1	-
4656	438670.18	2325164.95	Геодезический метод	0.1	-
4657	438698.56	2325143.52	Геодезический метод	0.1	-
4658	438721.29	2325127.73	Геодезический метод	0.1	-
4659	438781.36	2325079.50	Геодезический метод	0.1	-
4660	438744.35	2325026.62	Геодезический метод	0.1	-
4661	438713.02	2325052.63	Геодезический метод	0.1	-
4662	438669.03	2324998.99	Геодезический метод	0.1	-
4663	438611.05	2325051.79	Геодезический метод	0.1	-
4664	438548.13	2325111.02	Геодезический метод	0.1	-
4665	438442.07	2325206.56	Геодезический метод	0.1	-
4666	438385.78	2325257.09	Геодезический метод	0.1	-
4667	438383.13	2325263.37	Геодезический метод	0.1	-
4668	438386.25	2325282.83	Геодезический метод	0.1	-
4669	438384.40	2325295.30	Геодезический метод	0.1	-
4670	438375.77	2325330.28	Геодезический метод	0.1	-
4671	438373.07	2325343.86	Геодезический метод	0.1	-
4672	438357.20	2325392.88	Геодезический метод	0.1	-
4673	438388.16	2325419.68	Геодезический метод	0.1	-
4674	438389.69	2325419.54	Геодезический метод	0.1	-

2. Сведения о характерных точках границ объекта					
Обозначение характерных точек границ	Координаты, м		Метод определения координат характерной точки	Средняя квадратическая погрешность положения характерной точки (Mt), м	Описание обозначения точки на местности (при наличии)
	X	Y			
1	2	3	4	5	6
4675	438388.28	2325422.05	Геодезический метод	0.1	-
4676	438385.10	2325425.68	Геодезический метод	0.1	-
4677	438381.54	2325428.55	Геодезический метод	0.1	-
4678	438374.06	2325430.21	Геодезический метод	0.1	-
4679	438369.14	2325430.42	Геодезический метод	0.1	-
4680	438361.28	2325428.48	Геодезический метод	0.1	-
4681	438341.01	2325418.89	Геодезический метод	0.1	-
4682	438339.73	2325416.27	Геодезический метод	0.1	-
4683	438336.01	2325414.31	Геодезический метод	0.1	-
4684	438331.52	2325414.21	Геодезический метод	0.1	-
4685	438330.67	2325413.82	Геодезический метод	0.1	-
4686	438326.08	2325411.71	Геодезический метод	0.1	-
4687	438258.55	2325373.26	Геодезический метод	0.1	-
4688	438254.30	2325370.95	Геодезический метод	0.1	-
4689	438255.46	2325366.89	Геодезический метод	0.1	-
4690	438256.30	2325363.83	Геодезический метод	0.1	-
4691	438256.88	2325363.20	Геодезический метод	0.1	-
4692	438257.87	2325362.11	Геодезический метод	0.1	-
4693	438257.98	2325361.82	Геодезический метод	0.1	-
4694	438259.27	2325357.97	Геодезический метод	0.1	-
4695	438259.72	2325355.92	Геодезический метод	0.1	-
4696	438260.63	2325352.72	Геодезический метод	0.1	-
4697	438262.34	2325350.50	Геодезический метод	0.1	-
4698	438265.28	2325349.51	Геодезический метод	0.1	-
4699	438269.21	2325348.64	Геодезический метод	0.1	-
4700	438272.60	2325348.70	Геодезический метод	0.1	-

## 2. Сведения о характерных точках границ объекта

Обозначение характерных точек границ	Координаты, м		Метод определения координат характерной точки	Средняя квадратическая погрешность положения характерной точки (Mt), м	Описание обозначения точки на местности (при наличии)
	X	Y			
1	2	3	4	5	6
4701	438278.17	2325349.00	Геодезический метод	0.1	-
4702	438283.54	2325349.85	Геодезический метод	0.1	-
4703	438285.97	2325350.23	Геодезический метод	0.1	-
4704	438288.81	2325349.56	Геодезический метод	0.1	-
4705	438293.16	2325348.69	Геодезический метод	0.1	-
4706	438297.39	2325347.43	Геодезический метод	0.1	-
4707	438300.02	2325346.79	Геодезический метод	0.1	-
4708	438301.71	2325346.37	Геодезический метод	0.1	-
4709	438304.37	2325345.19	Геодезический метод	0.1	-
4710	438306.30	2325343.66	Геодезический метод	0.1	-
4711	438308.31	2325341.63	Геодезический метод	0.1	-
4712	438310.97	2325340.94	Геодезический метод	0.1	-
4713	438313.71	2325340.45	Геодезический метод	0.1	-
4714	438317.28	2325339.67	Геодезический метод	0.1	-
4715	438321.31	2325338.55	Геодезический метод	0.1	-
4716	438321.48	2325338.51	Геодезический метод	0.1	-
4717	438324.26	2325336.83	Геодезический метод	0.1	-
4718	438327.22	2325334.22	Геодезический метод	0.1	-
4719	438327.93	2325333.63	Геодезический метод	0.1	-
4720	438329.57	2325332.26	Геодезический метод	0.1	-
4721	438330.39	2325331.04	Геодезический метод	0.1	-
4722	438331.34	2325329.12	Геодезический метод	0.1	-
4723	438331.41	2325326.65	Геодезический метод	0.1	-
4724	438331.20	2325325.58	Геодезический метод	0.1	-
4725	438330.42	2325321.76	Геодезический метод	0.1	-
4726	438327.83	2325316.36	Геодезический метод	0.1	-

## 2. Сведения о характерных точках границ объекта

Обозначение характерных точек границ	Координаты, м		Метод определения координат характерной точки	Средняя квадратическая погрешность положения характерной точки (Mt), м	Описание обозначения точки на местности (при наличии)
	X	Y			
1	2	3	4	5	6
4727	438321.81	2325308.74	Геодезический метод	0.1	-
4728	438318.99	2325304.83	Геодезический метод	0.1	-
4729	438318.25	2325298.47	Геодезический метод	0.1	-
4730	438318.71	2325292.95	Геодезический метод	0.1	-
4731	438319.07	2325285.96	Геодезический метод	0.1	-
4732	438319.92	2325281.78	Геодезический метод	0.1	-
4733	438320.23	2325280.30	Геодезический метод	0.1	-
4734	438319.89	2325277.62	Геодезический метод	0.1	-
4735	438319.94	2325275.61	Геодезический метод	0.1	-
4736	438320.22	2325273.56	Геодезический метод	0.1	-
4737	438319.51	2325271.14	Геодезический метод	0.1	-
4738	438318.57	2325267.48	Геодезический метод	0.1	-
4739	438317.88	2325264.57	Геодезический метод	0.1	-
4740	438317.88	2325258.02	Геодезический метод	0.1	-
4741	438319.17	2325251.28	Геодезический метод	0.1	-
4742	438321.24	2325246.56	Геодезический метод	0.1	-
4743	438326.15	2325240.00	Геодезический метод	0.1	-
4744	438330.12	2325235.43	Геодезический метод	0.1	-
4745	438340.91	2325228.50	Геодезический метод	0.1	-
4746	438344.54	2325226.62	Геодезический метод	0.1	-
4747	438355.91	2325220.74	Геодезический метод	0.1	-
4748	438360.29	2325219.72	Геодезический метод	0.1	-
4749	438362.96	2325220.56	Геодезический метод	0.1	-
4750	438365.64	2325224.07	Геодезический метод	0.1	-
4751	438368.66	2325227.14	Геодезический метод	0.1	-
4752	438372.88	2325227.97	Геодезический метод	0.1	-

## 2. Сведения о характерных точках границ объекта

Обозначение характерных точек границ	Координаты, м		Метод определения координат характерной точки	Средняя квадратическая погрешность положения характерной точки (Mt), м	Описание обозначения точки на местности (при наличии)
	X	Y			
1	2	3	4	5	6
4753	438373.47	2325228.08	Геодезический метод	0.1	-
4754	438376.50	2325228.46	Геодезический метод	0.1	-
4755	438377.74	2325228.61	Геодезический метод	0.1	-
4756	438379.28	2325228.64	Геодезический метод	0.1	-
4757	438382.80	2325228.74	Геодезический метод	0.1	-
4758	438386.60	2325227.97	Геодезический метод	0.1	-
4759	438391.68	2325226.50	Геодезический метод	0.1	-
4760	438395.47	2325223.20	Геодезический метод	0.1	-
4761	438397.68	2325215.49	Геодезический метод	0.1	-
4762	438399.28	2325198.50	Геодезический метод	0.1	-
4763	438399.22	2325178.01	Геодезический метод	0.1	-
4764	438399.89	2325173.22	Геодезический метод	0.1	-
4765	438401.09	2325167.72	Геодезический метод	0.1	-
4766	438404.82	2325162.98	Геодезический метод	0.1	-
4767	438409.10	2325155.61	Геодезический метод	0.1	-
4768	438412.53	2325147.32	Геодезический метод	0.1	-
4769	438414.97	2325138.10	Геодезический метод	0.1	-
4770	438418.08	2325132.26	Геодезический метод	0.1	-
4771	438423.42	2325130.83	Геодезический метод	0.1	-
4772	438429.22	2325128.33	Геодезический метод	0.1	-
4773	438432.21	2325123.60	Геодезический метод	0.1	-
4774	438432.39	2325118.18	Геодезический метод	0.1	-
4775	438431.39	2325112.43	Геодезический метод	0.1	-
4776	438431.14	2325111.01	Геодезический метод	0.1	-
4777	438434.00	2325102.05	Геодезический метод	0.1	-
4778	438440.16	2325095.82	Геодезический метод	0.1	-

## 2. Сведения о характерных точках границ объекта

Обозначение характерных точек границ	Координаты, м		Метод определения координат характерной точки	Средняя квадратическая погрешность положения характерной точки (Mt), м	Описание обозначения точки на местности (при наличии)
	X	Y			
1	2	3	4	5	6
4779	438449.54	2325091.27	Геодезический метод	0.1	-
4780	438453.53	2325089.34	Геодезический метод	0.1	-
4781	438458.02	2325087.18	Геодезический метод	0.1	-
4782	438464.94	2325081.37	Геодезический метод	0.1	-
4783	438466.39	2325078.74	Геодезический метод	0.1	-
4784	438467.78	2325076.22	Геодезический метод	0.1	-
4785	438468.21	2325071.00	Геодезический метод	0.1	-
4786	438466.03	2325064.23	Геодезический метод	0.1	-
4787	438460.77	2325058.50	Геодезический метод	0.1	-
4788	438458.37	2325055.50	Геодезический метод	0.1	-
4789	438455.97	2325050.39	Геодезический метод	0.1	-
4790	438454.24	2325044.58	Геодезический метод	0.1	-
4791	438454.22	2325039.20	Геодезический метод	0.1	-
4792	438455.52	2325034.80	Геодезический метод	0.1	-
4793	438457.53	2325022.06	Геодезический метод	0.1	-
4794	438458.61	2325012.56	Геодезический метод	0.1	-
4795	438459.80	2325009.04	Геодезический метод	0.1	-
4796	438461.63	2325006.19	Геодезический метод	0.1	-
4797	438465.98	2325003.74	Геодезический метод	0.1	-
4798	438471.07	2325002.86	Геодезический метод	0.1	-
4799	438479.87	2325001.34	Геодезический метод	0.1	-
4800	438482.03	2325000.99	Геодезический метод	0.1	-
4801	438487.41	2324999.95	Геодезический метод	0.1	-
4802	438489.95	2324999.51	Геодезический метод	0.1	-
4803	438492.78	2324998.62	Геодезический метод	0.1	-
4804	438496.23	2324996.64	Геодезический метод	0.1	-

## 2. Сведения о характерных точках границ объекта

Обозначение характерных точек границ	Координаты, м		Метод определения координат характерной точки	Средняя квадратическая погрешность положения характерной точки (Mt), м	Описание обозначения точки на местности (при наличии)
	X	Y			
1	2	3	4	5	6
4805	438499.86	2324993.09	Геодезический метод	0.1	-
4806	438502.11	2324989.34	Геодезический метод	0.1	-
4807	438504.98	2324985.22	Геодезический метод	0.1	-
4808	438507.62	2324982.08	Геодезический метод	0.1	-
4809	438510.43	2324979.58	Геодезический метод	0.1	-
4810	438512.98	2324976.96	Геодезический метод	0.1	-
4811	438514.76	2324975.06	Геодезический метод	0.1	-
4812	438516.43	2324972.01	Геодезический метод	0.1	-
4813	438518.01	2324970.20	Геодезический метод	0.1	-
4814	438519.41	2324968.40	Геодезический метод	0.1	-
4815	438522.46	2324966.08	Геодезический метод	0.1	-
4816	438525.33	2324963.74	Геодезический метод	0.1	-
4817	438527.34	2324961.60	Геодезический метод	0.1	-
4818	438529.53	2324959.25	Геодезический метод	0.1	-
4819	438531.71	2324957.15	Геодезический метод	0.1	-
4820	438534.01	2324955.11	Геодезический метод	0.1	-
4821	438536.02	2324953.71	Геодезический метод	0.1	-
4822	438536.92	2324952.98	Геодезический метод	0.1	-
4823	438537.97	2324952.38	Геодезический метод	0.1	-
4824	438538.86	2324952.23	Геодезический метод	0.1	-
4825	438540.01	2324952.13	Геодезический метод	0.1	-
4826	438541.00	2324952.30	Геодезический метод	0.1	-
4827	438542.36	2324952.94	Геодезический метод	0.1	-
4828	438543.24	2324954.55	Геодезический метод	0.1	-
4829	438545.27	2324956.47	Геодезический метод	0.1	-
4830	438548.17	2324957.61	Геодезический метод	0.1	-



## 2. Сведения о характерных точках границ объекта

Обозначение характерных точек границ	Координаты, м		Метод определения координат характерной точки	Средняя квадратическая погрешность положения характерной точки (Mt), м	Описание обозначения точки на местности (при наличии)
	X	Y			
1	2	3	4	5	6
4831	438550.91	2324957.92	Геодезический метод	0.1	-
4832	438553.75	2324957.15	Геодезический метод	0.1	-
4833	438555.04	2324957.02	Геодезический метод	0.1	-
4834	438557.79	2324957.75	Геодезический метод	0.1	-
4835	438559.60	2324958.93	Геодезический метод	0.1	-
4836	438560.99	2324959.84	Геодезический метод	0.1	-
4837	438564.56	2324960.48	Геодезический метод	0.1	-
4838	438567.42	2324960.19	Геодезический метод	0.1	-
4839	438569.61	2324958.14	Геодезический метод	0.1	-
4840	438572.49	2324956.16	Геодезический метод	0.1	-
4841	438573.00	2324954.91	Геодезический метод	0.1	-
4842	438572.82	2324953.41	Геодезический метод	0.1	-
4843	438573.19	2324952.24	Геодезический метод	0.1	-
4844	438576.32	2324951.94	Геодезический метод	0.1	-
4845	438579.53	2324953.94	Геодезический метод	0.1	-
4846	438583.71	2324959.00	Геодезический метод	0.1	-
4847	438586.49	2324961.20	Геодезический метод	0.1	-
4848	438590.17	2324960.81	Геодезический метод	0.1	-
4849	438594.95	2324958.63	Геодезический метод	0.1	-
4850	438603.97	2324951.13	Геодезический метод	0.1	-
4851	438610.00	2324947.20	Геодезический метод	0.1	-
4852	438613.37	2324943.75	Геодезический метод	0.1	-
4853	438619.12	2324941.16	Геодезический метод	0.1	-
4854	438623.55	2324940.62	Геодезический метод	0.1	-
4855	438629.19	2324941.82	Геодезический метод	0.1	-
4856	438640.82	2324946.84	Геодезический метод	0.1	-

## 2. Сведения о характерных точках границ объекта

Обозначение характерных точек границ	Координаты, м		Метод определения координат характерной точки	Средняя квадратическая погрешность положения характерной точки (Mt), м	Описание обозначения точки на местности (при наличии)
	X	Y			
1	2	3	4	5	6
4857	438648.99	2324948.66	Геодезический метод	0.1	-
4858	438652.45	2324950.13	Геодезический метод	0.1	-
4859	438657.20	2324954.02	Геодезический метод	0.1	-
4860	438662.39	2324956.19	Геодезический метод	0.1	-
4861	438668.17	2324957.46	Геодезический метод	0.1	-
4862	438675.28	2324959.81	Геодезический метод	0.1	-
4863	438677.43	2324960.52	Геодезический метод	0.1	-
4864	438682.51	2324962.54	Геодезический метод	0.1	-
4865	438685.77	2324965.15	Геодезический метод	0.1	-
4866	438689.27	2324970.45	Геодезический метод	0.1	-
4867	438690.33	2324975.75	Геодезический метод	0.1	-
4868	438692.08	2324980.66	Геодезический метод	0.1	-
4869	438693.34	2324983.97	Геодезический метод	0.1	-
4870	438694.61	2324984.70	Геодезический метод	0.1	-
4871	438696.45	2324985.77	Геодезический метод	0.1	-
4872	438700.87	2324989.25	Геодезический метод	0.1	-
4873	438703.52	2324991.38	Геодезический метод	0.1	-
4874	438705.36	2324992.84	Геодезический метод	0.1	-
4875	438707.98	2324994.53	Геодезический метод	0.1	-
4876	438712.05	2324995.50	Геодезический метод	0.1	-
4877	438717.01	2324996.90	Геодезический метод	0.1	-
4878	438720.98	2324998.98	Геодезический метод	0.1	-
4879	438723.77	2325001.24	Геодезический метод	0.1	-
4880	438725.22	2325003.18	Геодезический метод	0.1	-
4881	438727.26	2325005.32	Геодезический метод	0.1	-
4882	438730.79	2325007.68	Геодезический метод	0.1	-

## 2. Сведения о характерных точках границ объекта

Обозначение характерных точек границ	Координаты, м		Метод определения координат характерной точки	Средняя квадратическая погрешность положения характерной точки (Mt), м	Описание обозначения точки на местности (при наличии)
	X	Y			
1	2	3	4	5	6
4883	438732.36	2325008.48	Геодезический метод	0.1	-
4884	438736.31	2325010.49	Геодезический метод	0.1	-
4885	438739.29	2325012.39	Геодезический метод	0.1	-
4886	438740.74	2325013.97	Геодезический метод	0.1	-
4887	438743.10	2325016.76	Геодезический метод	0.1	-
4888	438746.25	2325020.12	Геодезический метод	0.1	-
4889	438747.41	2325020.78	Геодезический метод	0.1	-
4890	438748.70	2325020.78	Геодезический метод	0.1	-
4891	438751.60	2325019.77	Геодезический метод	0.1	-
4892	438754.69	2325020.82	Геодезический метод	0.1	-
4893	438759.35	2325023.58	Геодезический метод	0.1	-
4894	438762.39	2325024.44	Геодезический метод	0.1	-
4895	438764.63	2325025.76	Геодезический метод	0.1	-
4896	438768.42	2325027.59	Геодезический метод	0.1	-
4897	438773.39	2325030.50	Геодезический метод	0.1	-
4898	438776.02	2325032.75	Геодезический метод	0.1	-
4899	438779.11	2325035.37	Геодезический метод	0.1	-
4900	438782.67	2325038.10	Геодезический метод	0.1	-
4901	438786.89	2325039.95	Геодезический метод	0.1	-
4902	438787.63	2325040.12	Геодезический метод	0.1	-
4903	438790.02	2325040.63	Геодезический метод	0.1	-
4904	438792.88	2325040.99	Геодезический метод	0.1	-
4905	438795.74	2325040.67	Геодезический метод	0.1	-
4906	438797.65	2325040.11	Геодезический метод	0.1	-
4907	438798.14	2325039.68	Геодезический метод	0.1	-
4908	438799.87	2325038.16	Геодезический метод	0.1	-

## 2. Сведения о характерных точках границ объекта

Обозначение характерных точек границ	Координаты, м		Метод определения координат характерной точки	Средняя квадратическая погрешность положения характерной точки (Mt), м	Описание обозначения точки на местности (при наличии)
	X	Y			
1	2	3	4	5	6
4909	438800.65	2325036.95	Геодезический метод	0.1	-
4910	438801.08	2325034.49	Геодезический метод	0.1	-
4911	438801.23	2325031.84	Геодезический метод	0.1	-
4912	438800.85	2325028.93	Геодезический метод	0.1	-
4913	438799.20	2325025.61	Геодезический метод	0.1	-
4914	438798.13	2325024.70	Геодезический метод	0.1	-
4915	438795.54	2325021.30	Геодезический метод	0.1	-
4916	438794.57	2325018.40	Геодезический метод	0.1	-
4917	438793.86	2325015.23	Геодезический метод	0.1	-
4918	438794.61	2325012.18	Геодезический метод	0.1	-
4919	438795.90	2325010.57	Геодезический метод	0.1	-
4920	438797.08	2325009.22	Геодезический метод	0.1	-
4921	438797.71	2325007.62	Геодезический метод	0.1	-
4922	438798.34	2325005.36	Геодезический метод	0.1	-
4923	438799.77	2325003.48	Геодезический метод	0.1	-
4924	438802.15	2325002.66	Геодезический метод	0.1	-
4925	438804.81	2325002.62	Геодезический метод	0.1	-
4926	438807.98	2325003.38	Геодезический метод	0.1	-
4927	438808.53	2325003.52	Геодезический метод	0.1	-
4928	438811.06	2325004.40	Геодезический метод	0.1	-
4929	438816.90	2325006.03	Геодезический метод	0.1	-
4930	438818.27	2325006.41	Геодезический метод	0.1	-
4931	438825.46	2325008.28	Геодезический метод	0.1	-
4932	438831.32	2325010.04	Геодезический метод	0.1	-
4933	438836.36	2325010.50	Геодезический метод	0.1	-
4934	438843.26	2325010.92	Геодезический метод	0.1	-

## 2. Сведения о характерных точках границ объекта

Обозначение характерных точек границ	Координаты, м		Метод определения координат характерной точки	Средняя квадратическая погрешность положения характерной точки (Mt), м	Описание обозначения точки на местности (при наличии)
	X	Y			
1	2	3	4	5	6
4935	438850.52	2325009.08	Геодезический метод	0.1	-
4936	438856.31	2325006.48	Геодезический метод	0.1	-
4937	438857.99	2325004.81	Геодезический метод	0.1	-
4938	438859.61	2325003.19	Геодезический метод	0.1	-
4939	438861.38	2325001.58	Геодезический метод	0.1	-
4940	438863.00	2324999.56	Геодезический метод	0.1	-
4941	438865.38	2324997.73	Геодезический метод	0.1	-
4942	438867.25	2324997.09	Геодезический метод	0.1	-
4943	438872.33	2324995.98	Геодезический метод	0.1	-
4647	438872.90	2324995.76	Геодезический метод	0.1	-
4944	435368.86	2324154.33	Геодезический метод	0.1	-
4945	435336.95	2324163.76	Геодезический метод	0.1	-
4946	435290.24	2324007.72	Геодезический метод	0.1	-
4947	435273.29	2323951.12	Геодезический метод	0.1	-
4948	435305.16	2323941.58	Геодезический метод	0.1	-
4949	435490.65	2323886.04	Геодезический метод	0.1	-
4950	435523.58	2323876.18	Геодезический метод	0.1	-
4951	435537.74	2323871.94	Геодезический метод	0.1	-
4952	435555.61	2323931.65	Геодезический метод	0.1	-
4953	435339.35	2323998.35	Геодезический метод	0.1	-
4954	435354.48	2324043.88	Геодезический метод	0.1	-
4955	435377.69	2324113.75	Геодезический метод	0.1	-
4956	435393.74	2324112.73	Геодезический метод	0.1	-
4957	435396.13	2324121.94	Геодезический метод	0.1	-
4958	435397.54	2324122.26	Геодезический метод	0.1	-
4959	435406.25	2324124.23	Геодезический метод	0.1	-

2. Сведения о характерных точках границ объекта					
Обозначение характерных точек границ	Координаты, м		Метод определения координат характерной точки	Средняя квадратическая погрешность положения характерной точки (Mt), м	Описание обозначения точки на местности (при наличии)
	X	Y			
1	2	3	4	5	6
4960	435415.12	2324121.54	Геодезический метод	0.1	-
4961	435442.70	2324112.79	Геодезический метод	0.1	-
4962	435600.20	2324062.79	Геодезический метод	0.1	-
4963	435602.88	2324070.66	Геодезический метод	0.1	-
4964	435606.40	2324081.03	Геодезический метод	0.1	-
4965	435608.47	2324080.42	Геодезический метод	0.1	-
4966	435649.83	2324068.82	Геодезический метод	0.1	-
4967	435648.66	2324075.11	Геодезический метод	0.1	-
4968	435646.99	2324080.41	Геодезический метод	0.1	-
4969	435641.10	2324102.27	Геодезический метод	0.1	-
4970	435616.30	2324110.13	Геодезический метод	0.1	-
4971	435456.69	2324160.80	Геодезический метод	0.1	-
4972	435455.54	2324159.31	Геодезический метод	0.1	-
4973	435450.50	2324137.27	Геодезический метод	0.1	-
4974	435433.43	2324142.80	Геодезический метод	0.1	-
4975	435432.62	2324143.04	Геодезический метод	0.1	-
4976	435429.25	2324144.12	Геодезический метод	0.1	-
4977	435420.82	2324146.63	Геодезический метод	0.1	-
4978	435419.88	2324146.95	Геодезический метод	0.1	-
4979	435414.40	2324148.82	Геодезический метод	0.1	-
4980	435414.03	2324149.06	Геодезический метод	0.1	-
4981	435386.86	2324157.69	Геодезический метод	0.1	-
4982	435373.97	2324161.23	Геодезический метод	0.1	-
4983	435371.59	2324153.52	Геодезический метод	0.1	-
4944	435368.86	2324154.33	Геодезический метод	0.1	-
4984	435881.61	2323583.77	Геодезический метод	0.1	-

## 2. Сведения о характерных точках границ объекта

Обозначение характерных точек границ	Координаты, м		Метод определения координат характерной точки	Средняя квадратическая погрешность положения характерной точки (Mt), м	Описание обозначения точки на местности (при наличии)
	X	Y			
1	2	3	4	5	6
4985	435814.09	2323590.44	Геодезический метод	0.1	-
4986	435800.20	2323592.31	Геодезический метод	0.1	-
4987	435746.85	2323599.47	Геодезический метод	0.1	-
4988	435679.96	2323610.85	Геодезический метод	0.1	-
4989	435629.12	2323621.34	Геодезический метод	0.1	-
4990	435620.26	2323623.17	Геодезический метод	0.1	-
4991	435613.52	2323624.56	Геодезический метод	0.1	-
4992	435547.59	2323640.58	Геодезический метод	0.1	-
4993	435508.65	2323651.50	Геодезический метод	0.1	-
4994	435482.27	2323658.90	Геодезический метод	0.1	-
4995	435427.55	2323675.28	Геодезический метод	0.1	-
4996	435242.06	2323730.82	Геодезический метод	0.1	-
4997	435227.60	2323682.50	Геодезический метод	0.1	-
4998	435194.42	2323687.67	Геодезический метод	0.1	-
4999	434756.28	2323755.94	Геодезический метод	0.1	-
5000	434735.04	2323685.00	Геодезический метод	0.1	-
5001	434731.07	2323671.74	Геодезический метод	0.1	-
5002	434701.18	2323571.90	Геодезический метод	0.1	-
5003	434911.62	2323540.34	Геодезический метод	0.1	-
5004	435044.54	2323520.40	Геодезический метод	0.1	-
5005	435062.81	2323517.67	Геодезический метод	0.1	-
5006	435089.85	2323513.61	Геодезический метод	0.1	-
5007	435097.46	2323512.47	Геодезический метод	0.1	-
5008	435141.28	2323505.90	Геодезический метод	0.1	-
5009	435145.32	2323505.29	Геодезический метод	0.1	-
5010	435173.29	2323501.10	Геодезический метод	0.1	-

## 2. Сведения о характерных точках границ объекта

Обозначение характерных точек границ	Координаты, м		Метод определения координат характерной точки	Средняя квадратическая погрешность положения характерной точки (Mt), м	Описание обозначения точки на местности (при наличии)
	X	Y			
1	2	3	4	5	6
5011	435362.21	2323472.77	Геодезический метод	0.1	-
5012	435406.53	2323464.95	Геодезический метод	0.1	-
5013	435856.99	2323385.49	Геодезический метод	0.1	-
5014	435849.91	2323345.34	Геодезический метод	0.1	-
5015	435829.16	2323322.21	Геодезический метод	0.1	-
5016	435806.64	2323293.83	Геодезический метод	0.1	-
5017	435795.65	2323282.51	Геодезический метод	0.1	-
5018	435775.89	2323260.71	Геодезический метод	0.1	-
5019	435755.32	2323235.44	Геодезический метод	0.1	-
5020	435743.55	2323225.90	Геодезический метод	0.1	-
5021	435724.16	2323203.68	Геодезический метод	0.1	-
5022	435700.03	2323173.23	Геодезический метод	0.1	-
5023	435692.21	2323165.13	Геодезический метод	0.1	-
5024	435672.49	2323142.33	Геодезический метод	0.1	-
5025	435651.36	2323115.95	Геодезический метод	0.1	-
5026	435638.42	2323101.73	Геодезический метод	0.1	-
5027	435621.31	2323081.69	Геодезический метод	0.1	-
5028	435608.60	2323065.31	Геодезический метод	0.1	-
5029	435583.56	2323036.02	Геодезический метод	0.1	-
5030	435577.49	2323029.61	Геодезический метод	0.1	-
5031	435568.11	2323019.70	Геодезический метод	0.1	-
5032	435542.34	2322992.46	Геодезический метод	0.1	-
5033	435510.34	2322958.35	Геодезический метод	0.1	-
5034	435473.07	2322917.05	Геодезический метод	0.1	-
5035	435456.99	2322904.68	Геодезический метод	0.1	-
5036	435445.01	2322906.53	Геодезический метод	0.1	-



2. Сведения о характерных точках границ объекта					
Обозначение характерных точек границ	Координаты, м		Метод определения координат характерной точки	Средняя квадратическая погрешность положения характерной точки (Mt), м	Описание обозначения точки на местности (при наличии)
	X	Y			
1	2	3	4	5	6
5037	435426.94	2322909.86	Геодезический метод	0.1	-
5038	435408.06	2322912.95	Геодезический метод	0.1	-
5039	435388.66	2322915.61	Геодезический метод	0.1	-
5040	435367.71	2322918.87	Геодезический метод	0.1	-
5041	435346.46	2322922.33	Геодезический метод	0.1	-
5042	435325.02	2322925.47	Геодезический метод	0.1	-
5043	435303.61	2322928.94	Геодезический метод	0.1	-
5044	435281.75	2322932.76	Геодезический метод	0.1	-
5045	435261.23	2322936.24	Геодезический метод	0.1	-
5046	435240.65	2322939.17	Геодезический метод	0.1	-
5047	435218.48	2322942.89	Геодезический метод	0.1	-
5048	435196.80	2322946.54	Геодезический метод	0.1	-
5049	435176.23	2322950.09	Геодезический метод	0.1	-
5050	435154.86	2322953.55	Геодезический метод	0.1	-
5051	435149.08	2322954.46	Геодезический метод	0.1	-
5052	435164.70	2323039.37	Геодезический метод	0.1	-
5053	435171.25	2323075.00	Геодезический метод	0.1	-
5054	434699.17	2323156.00	Геодезический метод	0.1	-
5055	434681.19	2323158.90	Геодезический метод	0.1	-
5056	434660.00	2323162.28	Геодезический метод	0.1	-
5057	434639.83	2323165.92	Геодезический метод	0.1	-
5058	434616.64	2323169.98	Геодезический метод	0.1	-
5059	434589.89	2322772.66	Геодезический метод	0.1	-
5060	434617.22	2322772.53	Геодезический метод	0.1	-
5061	434647.46	2322773.42	Геодезический метод	0.1	-
5062	434647.64	2322751.99	Геодезический метод	0.1	-

## 2. Сведения о характерных точках границ объекта

Обозначение характерных точек границ	Координаты, м		Метод определения координат характерной точки	Средняя квадратическая погрешность положения характерной точки (Mt), м	Описание обозначения точки на местности (при наличии)
	X	Y			
1	2	3	4	5	6
5063	434645.83	2322752.22	Геодезический метод	0.1	-
5064	434645.23	2322752.27	Геодезический метод	0.1	-
5065	434645.15	2322746.76	Геодезический метод	0.1	-
5066	434641.75	2322746.86	Геодезический метод	0.1	-
5067	434640.95	2322744.62	Геодезический метод	0.1	-
5068	434618.63	2322744.25	Геодезический метод	0.1	-
5069	434618.69	2322739.13	Геодезический метод	0.1	-
5070	434588.12	2322738.48	Геодезический метод	0.1	-
5071	434587.59	2322732.68	Геодезический метод	0.1	-
5072	434583.85	2322691.66	Геодезический метод	0.1	-
5073	434578.02	2322627.85	Геодезический метод	0.1	-
5074	434575.56	2322600.42	Геодезический метод	0.1	-
5075	434575.16	2322596.03	Геодезический метод	0.1	-
5076	434575.06	2322593.75	Геодезический метод	0.1	-
5077	434900.19	2322496.19	Геодезический метод	0.1	-
5078	434933.73	2322486.13	Геодезический метод	0.1	-
5079	435467.49	2322902.77	Геодезический метод	0.1	-
5080	435481.09	2322912.77	Геодезический метод	0.1	-
5081	435607.93	2323027.26	Геодезический метод	0.1	-
5082	435767.26	2323182.78	Геодезический метод	0.1	-
5083	435882.61	2323297.96	Геодезический метод	0.1	-
5084	435918.53	2323333.82	Геодезический метод	0.1	-
5085	435933.86	2323371.93	Геодезический метод	0.1	-
5086	435939.37	2323385.61	Геодезический метод	0.1	-
5087	435939.60	2323386.18	Геодезический метод	0.1	-
5088	435979.99	2323486.58	Геодезический метод	0.1	-

## 2. Сведения о характерных точках границ объекта

Обозначение характерных точек границ	Координаты, м		Метод определения координат характерной точки	Средняя квадратическая погрешность положения характерной точки (Mt), м	Описание обозначения точки на местности (при наличии)
	X	Y			
1	2	3	4	5	6
5089	435984.60	2323498.03	Геодезический метод	0.1	-
5090	435992.88	2323518.62	Геодезический метод	0.1	-
5091	435995.66	2323520.94	Геодезический метод	0.1	-
5092	436006.80	2323530.19	Геодезический метод	0.1	-
5093	436006.20	2323576.83	Геодезический метод	0.1	-
5094	435988.27	2323577.66	Геодезический метод	0.1	-
5095	435949.32	2323579.46	Геодезический метод	0.1	-
5096	435948.31	2323579.52	Геодезический метод	0.1	-
5097	435931.06	2323580.62	Геодезический метод	0.1	-
4984	435881.61	2323583.77	Геодезический метод	0.1	-
5098	435150.01	2325200.64	Геодезический метод	0.1	-
5099	435077.54	2325221.82	Геодезический метод	0.1	-
5100	435078.85	2325226.32	Геодезический метод	0.1	-
5101	435137.59	2325427.26	Геодезический метод	0.1	-
5102	435128.36	2325431.01	Геодезический метод	0.1	-
5103	435119.34	2325402.40	Геодезический метод	0.1	-
5104	435116.47	2325393.03	Геодезический метод	0.1	-
5105	435075.72	2325276.35	Геодезический метод	0.1	-
5106	435064.84	2325278.06	Геодезический метод	0.1	-
5107	435049.90	2325283.65	Геодезический метод	0.1	-
5108	435030.19	2325250.21	Геодезический метод	0.1	-
5109	434979.86	2325100.16	Геодезический метод	0.1	-
5110	435017.78	2325137.52	Геодезический метод	0.1	-
5111	435058.59	2325157.01	Геодезический метод	0.1	-
5112	435091.06	2325172.51	Геодезический метод	0.1	-
5113	435114.19	2325177.25	Геодезический метод	0.1	-

## 2. Сведения о характерных точках границ объекта

Обозначение характерных точек границ	Координаты, м		Метод определения координат характерной точки	Средняя квадратическая погрешность положения характерной точки (Mt), м	Описание обозначения точки на местности (при наличии)
	X	Y			
1	2	3	4	5	6
5114	435121.97	2325178.84	Геодезический метод	0.1	-
5115	435145.16	2325184.05	Геодезический метод	0.1	-
5116	435179.93	2325191.89	Геодезический метод	0.1	-
5117	435161.75	2325197.20	Геодезический метод	0.1	-
5098	435150.01	2325200.64	Геодезический метод	0.1	-
5118	436189.87	2325718.87	Геодезический метод	0.1	-
5119	436162.10	2325710.29	Геодезический метод	0.1	-
5120	436158.17	2325709.08	Геодезический метод	0.1	-
5121	436129.32	2325700.17	Геодезический метод	0.1	-
5122	436111.17	2325696.94	Геодезический метод	0.1	-
5123	436104.60	2325709.15	Геодезический метод	0.1	-
5124	436097.87	2325720.32	Геодезический метод	0.1	-
5125	436095.65	2325723.72	Геодезический метод	0.1	-
5126	436094.35	2325727.72	Геодезический метод	0.1	-
5127	436083.66	2325760.83	Геодезический метод	0.1	-
5128	436066.33	2325755.36	Геодезический метод	0.1	-
5129	436053.22	2325776.81	Геодезический метод	0.1	-
5130	436039.66	2325768.09	Геодезический метод	0.1	-
5131	436028.75	2325761.07	Геодезический метод	0.1	-
5132	436041.79	2325739.74	Геодезический метод	0.1	-
5133	436029.29	2325691.68	Геодезический метод	0.1	-
5134	436026.24	2325679.94	Геодезический метод	0.1	-
5135	436032.82	2325678.23	Геодезический метод	0.1	-
5136	436075.77	2325667.06	Геодезический метод	0.1	-
5137	436076.57	2325671.60	Геодезический метод	0.1	-
5138	436077.21	2325676.45	Геодезический метод	0.1	-

## 2. Сведения о характерных точках границ объекта

Обозначение характерных точек границ	Координаты, м		Метод определения координат характерной точки	Средняя квадратическая погрешность положения характерной точки (Mt), м	Описание обозначения точки на местности (при наличии)
	X	Y			
1	2	3	4	5	6
5139	436087.28	2325675.13	Геодезический метод	0.1	-
5140	436089.17	2325674.96	Геодезический метод	0.1	-
5141	436097.14	2325677.68	Геодезический метод	0.1	-
5142	436144.12	2325686.94	Геодезический метод	0.1	-
5143	436149.38	2325655.06	Геодезический метод	0.1	-
5144	436185.06	2325655.56	Геодезический метод	0.1	-
5145	436189.29	2325615.44	Геодезический метод	0.1	-
5146	436175.12	2325612.96	Геодезический метод	0.1	-
5147	436158.84	2325610.47	Геодезический метод	0.1	-
5148	436155.74	2325610.64	Геодезический метод	0.1	-
5149	436162.37	2325569.20	Геодезический метод	0.1	-
5150	436164.81	2325545.30	Геодезический метод	0.1	-
5151	436164.08	2325542.84	Геодезический метод	0.1	-
5152	436163.89	2325540.78	Геодезический метод	0.1	-
5153	436162.16	2325522.42	Геодезический метод	0.1	-
5154	436161.77	2325518.28	Геодезический метод	0.1	-
5155	436167.86	2325481.67	Геодезический метод	0.1	-
5156	436159.71	2325469.55	Геодезический метод	0.1	-
5157	436127.91	2325460.83	Геодезический метод	0.1	-
5158	436121.35	2325459.03	Геодезический метод	0.1	-
5159	436133.08	2325419.55	Геодезический метод	0.1	-
5160	436176.79	2325432.08	Геодезический метод	0.1	-
5161	436188.10	2325438.60	Геодезический метод	0.1	-
5162	436197.33	2325447.83	Геодезический метод	0.1	-
5163	436211.19	2325468.35	Геодезический метод	0.1	-
5164	436214.65	2325477.52	Геодезический метод	0.1	-

## 2. Сведения о характерных точках границ объекта

Обозначение характерных точек границ	Координаты, м		Метод определения координат характерной точки	Средняя квадратическая погрешность положения характерной точки (Mt), м	Описание обозначения точки на местности (при наличии)
	X	Y			
1	2	3	4	5	6
5165	436214.99	2325480.11	Геодезический метод	0.1	-
5166	436236.41	2325484.36	Геодезический метод	0.1	-
5167	436235.63	2325488.31	Геодезический метод	0.1	-
5168	436232.59	2325503.61	Геодезический метод	0.1	-
5169	436229.31	2325520.12	Геодезический метод	0.1	-
5170	436218.05	2325576.87	Геодезический метод	0.1	-
5171	436217.67	2325578.77	Геодезический метод	0.1	-
5172	436216.61	2325584.13	Геодезический метод	0.1	-
5173	436192.06	2325707.84	Геодезический метод	0.1	-
5118	436189.87	2325718.87	Геодезический метод	0.1	-
5174	435484.10	2325066.07	Геодезический метод	0.1	-
5175	435483.32	2325065.79	Геодезический метод	0.1	-
5176	435482.24	2325065.40	Геодезический метод	0.1	-
5177	435478.51	2325064.07	Геодезический метод	0.1	-
5178	435473.35	2325061.96	Геодезический метод	0.1	-
5179	435468.53	2325062.54	Геодезический метод	0.1	-
5180	435465.47	2325063.56	Геодезический метод	0.1	-
5181	435461.22	2325065.39	Геодезический метод	0.1	-
5182	435459.51	2325065.75	Геодезический метод	0.1	-
5183	435458.08	2325066.06	Геодезический метод	0.1	-
5184	435457.93	2325066.09	Геодезический метод	0.1	-
5185	435454.54	2325064.40	Геодезический метод	0.1	-
5186	435451.67	2325060.39	Геодезический метод	0.1	-
5187	435446.61	2325051.69	Геодезический метод	0.1	-
5188	435445.72	2325050.46	Геодезический метод	0.1	-
5189	435444.72	2325049.07	Геодезический метод	0.1	-

## 2. Сведения о характерных точках границ объекта

Обозначение характерных точек границ	Координаты, м		Метод определения координат характерной точки	Средняя квадратическая погрешность положения характерной точки (Mt), м	Описание обозначения точки на местности (при наличии)
	X	Y			
1	2	3	4	5	6
5190	435443.92	2325048.05	Геодезический метод	0.1	-
5191	435440.41	2325043.36	Геодезический метод	0.1	-
5192	435437.20	2325038.70	Геодезический метод	0.1	-
5193	435434.34	2325036.59	Геодезический метод	0.1	-
5194	435433.27	2325033.53	Геодезический метод	0.1	-
5195	435433.03	2325025.65	Геодезический метод	0.1	-
5196	435432.80	2325019.84	Геодезический метод	0.1	-
5197	435431.14	2325017.12	Геодезический метод	0.1	-
5198	435425.95	2325013.44	Геодезический метод	0.1	-
5199	435422.72	2325011.80	Геодезический метод	0.1	-
5200	435417.09	2325008.94	Геодезический метод	0.1	-
5201	435413.83	2325007.71	Геодезический метод	0.1	-
5202	435412.72	2325007.97	Геодезический метод	0.1	-
5203	435410.96	2325008.38	Геодезический метод	0.1	-
5204	435410.15	2325008.86	Геодезический метод	0.1	-
5205	435409.25	2325009.40	Геодезический метод	0.1	-
5206	435408.21	2325010.03	Геодезический метод	0.1	-
5207	435405.85	2325011.44	Геодезический метод	0.1	-
5208	435405.35	2325011.73	Геодезический метод	0.1	-
5209	435405.18	2325011.84	Геодезический метод	0.1	-
5210	435404.63	2325012.16	Геодезический метод	0.1	-
5211	435404.30	2325012.34	Геодезический метод	0.1	-
5212	435401.86	2325013.23	Геодезический метод	0.1	-
5213	435400.67	2325013.46	Геодезический метод	0.1	-
5214	435399.21	2325013.15	Геодезический метод	0.1	-
5215	435398.06	2325013.78	Геодезический метод	0.1	-

## 2. Сведения о характерных точках границ объекта

Обозначение характерных точек границ	Координаты, м		Метод определения координат характерной точки	Средняя квадратическая погрешность положения характерной точки (Mt), м	Описание обозначения точки на местности (при наличии)
	X	Y			
1	2	3	4	5	6
5216	435396.78	2325014.04	Геодезический метод	0.1	-
5217	435394.60	2325014.01	Геодезический метод	0.1	-
5218	435393.60	2325013.99	Геодезический метод	0.1	-
5219	435391.52	2325013.96	Геодезический метод	0.1	-
5220	435386.29	2325013.25	Геодезический метод	0.1	-
5221	435380.35	2325011.07	Геодезический метод	0.1	-
5222	435375.81	2325009.64	Геодезический метод	0.1	-
5223	435374.87	2325008.75	Геодезический метод	0.1	-
5224	435373.77	2325008.09	Геодезический метод	0.1	-
5225	435371.78	2325008.11	Геодезический метод	0.1	-
5226	435371.27	2325008.78	Геодезический метод	0.1	-
5227	435370.28	2325009.37	Геодезический метод	0.1	-
5228	435369.55	2325009.43	Геодезический метод	0.1	-
5229	435369.04	2325009.47	Геодезический метод	0.1	-
5230	435368.21	2325009.55	Геодезический метод	0.1	-
5231	435361.99	2325006.78	Геодезический метод	0.1	-
5232	435355.29	2325003.00	Геодезический метод	0.1	-
5233	435350.27	2325001.62	Геодезический метод	0.1	-
5234	435345.30	2325001.36	Геодезический метод	0.1	-
5235	435337.44	2325002.45	Геодезический метод	0.1	-
5236	435331.20	2325002.11	Геодезический метод	0.1	-
5237	435329.80	2325002.03	Геодезический метод	0.1	-
5238	435321.52	2325001.09	Геодезический метод	0.1	-
5239	435316.58	2325000.17	Геодезический метод	0.1	-
5240	435312.39	2324999.39	Геодезический метод	0.1	-
5241	435306.33	2324997.84	Геодезический метод	0.1	-



## 2. Сведения о характерных точках границ объекта

Обозначение характерных точек границ	Координаты, м		Метод определения координат характерной точки	Средняя квадратическая погрешность положения характерной точки (Mt), м	Описание обозначения точки на местности (при наличии)
	X	Y			
1	2	3	4	5	6
5242	435294.79	2324995.40	Геодезический метод	0.1	-
5243	435291.03	2324995.55	Геодезический метод	0.1	-
5244	435269.91	2324996.45	Геодезический метод	0.1	-
5245	435262.52	2324997.38	Геодезический метод	0.1	-
5246	435258.96	2324998.06	Геодезический метод	0.1	-
5247	435256.32	2324998.21	Геодезический метод	0.1	-
5248	435253.16	2324998.39	Геодезический метод	0.1	-
5249	435248.05	2325000.01	Геодезический метод	0.1	-
5250	435243.57	2325000.73	Геодезический метод	0.1	-
5251	435241.06	2325000.85	Геодезический метод	0.1	-
5252	435238.63	2325000.38	Геодезический метод	0.1	-
5253	435236.82	2325000.58	Геодезический метод	0.1	-
5254	435231.90	2325001.14	Геодезический метод	0.1	-
5255	435230.58	2325002.41	Геодезический метод	0.1	-
5256	435230.30	2325003.34	Геодезический метод	0.1	-
5257	435228.42	2325003.55	Геодезический метод	0.1	-
5258	435226.76	2325003.58	Геодезический метод	0.1	-
5259	435225.31	2325003.61	Геодезический метод	0.1	-
5260	435222.21	2325003.53	Геодезический метод	0.1	-
5261	435216.56	2325006.75	Геодезический метод	0.1	-
5262	435212.05	2325007.16	Геодезический метод	0.1	-
5263	435209.54	2325004.36	Геодезический метод	0.1	-
5264	435206.09	2325006.02	Геодезический метод	0.1	-
5265	435197.97	2325006.82	Геодезический метод	0.1	-
5266	435192.50	2325008.30	Геодезический метод	0.1	-
5267	435189.47	2325009.84	Геодезический метод	0.1	-

## 2. Сведения о характерных точках границ объекта

Обозначение характерных точек границ	Координаты, м		Метод определения координат характерной точки	Средняя квадратическая погрешность положения характерной точки (Mt), м	Описание обозначения точки на местности (при наличии)
	X	Y			
1	2	3	4	5	6
5268	435187.61	2325011.04	Геодезический метод	0.1	-
5269	435183.89	2325011.12	Геодезический метод	0.1	-
5270	435179.99	2325010.14	Геодезический метод	0.1	-
5271	435176.98	2325009.36	Геодезический метод	0.1	-
5272	435174.98	2325009.38	Геодезический метод	0.1	-
5273	435075.30	2324765.01	Геодезический метод	0.1	-
5274	435037.58	2324672.55	Геодезический метод	0.1	-
5275	435036.65	2324670.26	Геодезический метод	0.1	-
5276	435014.39	2324615.69	Геодезический метод	0.1	-
5277	435011.66	2324611.69	Геодезический метод	0.1	-
5278	434997.91	2324616.10	Геодезический метод	0.1	-
5279	434986.25	2324576.76	Геодезический метод	0.1	-
5280	434928.52	2324592.26	Геодезический метод	0.1	-
5281	434894.18	2324625.50	Геодезический метод	0.1	-
5282	434885.88	2324629.81	Геодезический метод	0.1	-
5283	434882.45	2324631.11	Геодезический метод	0.1	-
5284	434867.14	2324636.13	Геодезический метод	0.1	-
5285	434838.61	2324641.21	Геодезический метод	0.1	-
5286	434815.93	2324560.95	Геодезический метод	0.1	-
5287	434802.03	2324545.68	Геодезический метод	0.1	-
5288	434786.39	2324497.83	Геодезический метод	0.1	-
5289	434792.09	2324496.21	Геодезический метод	0.1	-
5290	434787.48	2324478.67	Геодезический метод	0.1	-
5291	434781.82	2324480.36	Геодезический метод	0.1	-
5292	434758.14	2324398.59	Геодезический метод	0.1	-
5293	434754.05	2324374.09	Геодезический метод	0.1	-

## 2. Сведения о характерных точках границ объекта

Обозначение характерных точек границ	Координаты, м		Метод определения координат характерной точки	Средняя квадратическая погрешность положения характерной точки (Mt), м	Описание обозначения точки на местности (при наличии)
	X	Y			
1	2	3	4	5	6
5294	434771.59	2324401.94	Геодезический метод	0.1	-
5295	434785.87	2324419.40	Геодезический метод	0.1	-
5296	434802.28	2324437.13	Геодезический метод	0.1	-
5297	434820.27	2324453.53	Геодезический метод	0.1	-
5298	434846.99	2324473.38	Геодезический метод	0.1	-
5299	434891.97	2324501.80	Геодезический метод	0.1	-
5300	434921.88	2324451.71	Геодезический метод	0.1	-
5301	434923.94	2324422.56	Геодезический метод	0.1	-
5302	434913.91	2324351.98	Геодезический метод	0.1	-
5303	434891.98	2324294.93	Геодезический метод	0.1	-
5304	434915.54	2324287.88	Геодезический метод	0.1	-
5305	434957.42	2324275.34	Геодезический метод	0.1	-
5306	434957.60	2324275.97	Геодезический метод	0.1	-
5307	434986.16	2324371.06	Геодезический метод	0.1	-
5308	435008.90	2324446.77	Геодезический метод	0.1	-
5309	435014.78	2324466.35	Геодезический метод	0.1	-
5310	435042.71	2324559.33	Геодезический метод	0.1	-
5311	435057.63	2324608.97	Геодезический метод	0.1	-
5312	435115.61	2324646.64	Геодезический метод	0.1	-
5313	435131.15	2324656.73	Геодезический метод	0.1	-
5314	435210.53	2324709.91	Геодезический метод	0.1	-
5315	435224.89	2324719.33	Геодезический метод	0.1	-
5316	435235.14	2324726.05	Геодезический метод	0.1	-
5317	435247.84	2324737.70	Геодезический метод	0.1	-
5318	435257.89	2324747.75	Геодезический метод	0.1	-
5319	435275.88	2324773.68	Геодезический метод	0.1	-

## 2. Сведения о характерных точках границ объекта

Обозначение характерных точек границ	Координаты, м		Метод определения координат характерной точки	Средняя квадратическая погрешность положения характерной точки (Mt), м	Описание обозначения точки на местности (при наличии)
	X	Y			
1	2	3	4	5	6
5320	435295.20	2324803.84	Геодезический метод	0.1	-
5321	435305.98	2324822.88	Геодезический метод	0.1	-
5322	435306.61	2324824.00	Геодезический метод	0.1	-
5323	435325.07	2324856.59	Геодезический метод	0.1	-
5324	435342.59	2324889.20	Геодезический метод	0.1	-
5325	435344.89	2324893.48	Геодезический метод	0.1	-
5326	435349.04	2324901.20	Геодезический метод	0.1	-
5327	435370.88	2324951.70	Геодезический метод	0.1	-
5328	435381.58	2324976.92	Геодезический метод	0.1	-
5329	435387.03	2324984.66	Геодезический метод	0.1	-
5330	435389.92	2324983.75	Геодезический метод	0.1	-
5331	435396.26	2324981.77	Геодезический метод	0.1	-
5332	435400.45	2324988.82	Геодезический метод	0.1	-
5333	435405.15	2324997.09	Геодезический метод	0.1	-
5334	435432.42	2325002.73	Геодезический метод	0.1	-
5335	435456.99	2325007.56	Геодезический метод	0.1	-
5336	435465.79	2325009.38	Геодезический метод	0.1	-
5337	435465.15	2325016.55	Геодезический метод	0.1	-
5338	435464.93	2325019.04	Геодезический метод	0.1	-
5339	435464.40	2325025.02	Геодезический метод	0.1	-
5340	435461.70	2325055.47	Геодезический метод	0.1	-
5341	435480.91	2325057.61	Геодезический метод	0.1	-
5342	435483.26	2325057.87	Геодезический метод	0.1	-
5343	435483.95	2325057.95	Геодезический метод	0.1	-
5344	435483.40	2325064.83	Геодезический метод	0.1	-
5345	435487.00	2325064.39	Геодезический метод	0.1	-

## 2. Сведения о характерных точках границ объекта

Обозначение характерных точек границ	Координаты, м		Метод определения координат характерной точки	Средняя квадратическая погрешность положения характерной точки (Mt), м	Описание обозначения точки на местности (при наличии)
	X	Y			
1	2	3	4	5	6
5346	435487.06	2325064.84	Геодезический метод	0.1	-
5174	435484.10	2325066.07	Геодезический метод	0.1	-
5347	435495.26	2325107.52	Геодезический метод	0.1	-
5348	435423.66	2325127.51	Геодезический метод	0.1	-
5349	435386.86	2325137.78	Геодезический метод	0.1	-
5350	435394.40	2325164.78	Геодезический метод	0.1	-
5351	435413.79	2325234.22	Геодезический метод	0.1	-
5352	435450.58	2325223.95	Геодезический метод	0.1	-
5353	435462.71	2325267.36	Геодезический метод	0.1	-
5354	435472.68	2325303.08	Геодезический метод	0.1	-
5355	435425.87	2325315.95	Геодезический метод	0.1	-
5356	435431.77	2325337.42	Геодезический метод	0.1	-
5357	435421.46	2325340.15	Геодезический метод	0.1	-
5358	435324.87	2325365.76	Геодезический метод	0.1	-
5359	435321.97	2325366.53	Геодезический метод	0.1	-
5360	435318.05	2325367.57	Геодезический метод	0.1	-
5361	435315.68	2325368.20	Геодезический метод	0.1	-
5362	435315.18	2325368.33	Геодезический метод	0.1	-
5363	435303.08	2325322.71	Геодезический метод	0.1	-
5364	435366.88	2325314.93	Геодезический метод	0.1	-
5365	435369.95	2325292.87	Геодезический метод	0.1	-
5366	435376.66	2325244.58	Геодезический метод	0.1	-
5367	435377.58	2325238.02	Геодезический метод	0.1	-
5368	435301.44	2325217.10	Геодезический метод	0.1	-
5369	435254.69	2325204.25	Геодезический метод	0.1	-
5370	435219.44	2325188.05	Геодезический метод	0.1	-

2. Сведения о характерных точках границ объекта					
Обозначение характерных точек границ	Координаты, м		Метод определения координат характерной точки	Средняя квадратическая погрешность положения характерной точки (Mt), м	Описание обозначения точки на местности (при наличии)
	X	Y			
1	2	3	4	5	6
5371	435224.57	2325139.88	Геодезический метод	0.1	-
5372	435304.15	2325135.74	Геодезический метод	0.1	-
5373	435306.30	2325127.98	Геодезический метод	0.1	-
5374	435305.48	2325125.62	Геодезический метод	0.1	-
5375	435295.18	2325096.06	Геодезический метод	0.1	-
5376	435273.76	2325034.56	Геодезический метод	0.1	-
5377	435238.16	2325023.96	Геодезический метод	0.1	-
5378	435231.25	2325024.78	Геодезический метод	0.1	-
5379	435228.66	2325025.09	Геодезический метод	0.1	-
5380	435220.05	2325024.03	Геодезический метод	0.1	-
5381	435182.80	2325028.56	Геодезический метод	0.1	-
5382	435176.43	2325012.94	Геодезический метод	0.1	-
5383	435179.17	2325012.80	Геодезический метод	0.1	-
5384	435183.42	2325014.08	Геодезический метод	0.1	-
5385	435187.00	2325013.59	Геодезический метод	0.1	-
5386	435189.73	2325012.58	Геодезический метод	0.1	-
5387	435193.06	2325010.19	Геодезический метод	0.1	-
5388	435197.79	2325008.93	Геодезический метод	0.1	-
5389	435206.34	2325007.70	Геодезический метод	0.1	-
5390	435209.06	2325006.69	Геодезический метод	0.1	-
5391	435211.85	2325008.86	Геодезический метод	0.1	-
5392	435217.25	2325009.59	Геодезический метод	0.1	-
5393	435222.45	2325005.96	Геодезический метод	0.1	-
5394	435225.52	2325005.65	Геодезический метод	0.1	-
5395	435226.95	2325005.52	Геодезический метод	0.1	-
5396	435228.75	2325005.36	Геодезический метод	0.1	-

## 2. Сведения о характерных точках границ объекта

Обозначение характерных точек границ	Координаты, м		Метод определения координат характерной точки	Средняя квадратическая погрешность положения характерной точки (Mt), м	Описание обозначения точки на местности (при наличии)
	X	Y			
1	2	3	4	5	6
5397	435229.45	2325005.30	Геодезический метод	0.1	-
5398	435230.47	2325005.26	Геодезический метод	0.1	-
5399	435230.97	2325005.95	Геодезический метод	0.1	-
5400	435232.46	2325006.23	Геодезический метод	0.1	-
5401	435234.99	2325004.34	Геодезический метод	0.1	-
5402	435237.02	2325004.12	Геодезический метод	0.1	-
5403	435237.89	2325004.02	Геодезический метод	0.1	-
5404	435240.35	2325005.29	Геодезический метод	0.1	-
5405	435241.51	2325007.44	Геодезический метод	0.1	-
5406	435241.61	2325010.39	Геодезический метод	0.1	-
5407	435242.16	2325013.92	Геодезический метод	0.1	-
5408	435242.67	2325016.90	Геодезический метод	0.1	-
5409	435242.27	2325019.54	Геодезический метод	0.1	-
5410	435241.77	2325020.83	Геодезический метод	0.1	-
5411	435241.73	2325022.48	Геодезический метод	0.1	-
5412	435242.65	2325023.32	Геодезический метод	0.1	-
5413	435243.71	2325023.40	Геодезический метод	0.1	-
5414	435244.64	2325022.21	Геодезический метод	0.1	-
5415	435245.04	2325018.87	Геодезический метод	0.1	-
5416	435246.18	2325016.40	Геодезический метод	0.1	-
5417	435248.45	2325015.49	Геодезический метод	0.1	-
5418	435250.36	2325015.16	Геодезический метод	0.1	-
5419	435250.42	2325012.78	Геодезический метод	0.1	-
5420	435249.81	2325008.65	Геодезический метод	0.1	-
5421	435249.64	2325004.90	Геодезический метод	0.1	-
5422	435250.41	2325003.23	Геодезический метод	0.1	-

## 2. Сведения о характерных точках границ объекта

Обозначение характерных точек границ	Координаты, м		Метод определения координат характерной точки	Средняя квадратическая погрешность положения характерной точки (Mt), м	Описание обозначения точки на местности (при наличии)
	X	Y			
1	2	3	4	5	6
5423	435253.46	2325002.53	Геодезический метод	0.1	-
5424	435256.46	2325002.10	Геодезический метод	0.1	-
5425	435257.95	2325002.33	Геодезический метод	0.1	-
5426	435260.26	2325002.50	Геодезический метод	0.1	-
5427	435263.83	2325001.21	Геодезический метод	0.1	-
5428	435266.35	2325000.62	Геодезический метод	0.1	-
5429	435269.05	2325000.39	Геодезический метод	0.1	-
5430	435271.15	2324999.98	Геодезический метод	0.1	-
5431	435272.59	2325000.62	Геодезический метод	0.1	-
5432	435277.80	2324999.34	Геодезический метод	0.1	-
5433	435285.49	2324998.62	Геодезический метод	0.1	-
5434	435295.16	2324998.06	Геодезический метод	0.1	-
5435	435306.10	2325000.15	Геодезический метод	0.1	-
5436	435309.30	2325003.06	Геодезический метод	0.1	-
5437	435316.30	2325004.39	Геодезический метод	0.1	-
5438	435329.02	2325005.49	Геодезический метод	0.1	-
5439	435338.12	2325004.95	Геодезический метод	0.1	-
5440	435346.50	2325003.08	Геодезический метод	0.1	-
5441	435352.02	2325004.17	Геодезический метод	0.1	-
5442	435357.26	2325006.35	Геодезический метод	0.1	-
5443	435363.15	2325009.92	Геодезический метод	0.1	-
5444	435369.15	2325012.58	Геодезический метод	0.1	-
5445	435369.64	2325012.54	Геодезический метод	0.1	-
5446	435370.40	2325012.52	Геодезический метод	0.1	-
5447	435370.89	2325012.50	Геодезический метод	0.1	-
5448	435373.45	2325013.01	Геодезический метод	0.1	-



## 2. Сведения о характерных точках границ объекта

Обозначение характерных точек границ	Координаты, м		Метод определения координат характерной точки	Средняя квадратическая погрешность положения характерной точки (Mt), м	Описание обозначения точки на местности (при наличии)
	X	Y			
1	2	3	4	5	6
5449	435377.13	2325013.39	Геодезический метод	0.1	-
5450	435380.13	2325013.70	Геодезический метод	0.1	-
5451	435388.14	2325016.51	Геодезический метод	0.1	-
5452	435393.51	2325017.53	Геодезический метод	0.1	-
5453	435395.49	2325017.93	Геодезический метод	0.1	-
5454	435396.46	2325018.12	Геодезический метод	0.1	-
5455	435399.96	2325018.82	Геодезический метод	0.1	-
5456	435402.98	2325018.83	Геодезический метод	0.1	-
5457	435404.53	2325017.83	Геодезический метод	0.1	-
5458	435406.24	2325015.78	Геодезический метод	0.1	-
5459	435407.49	2325013.91	Геодезический метод	0.1	-
5460	435411.36	2325011.20	Геодезический метод	0.1	-
5461	435413.17	2325010.76	Геодезический метод	0.1	-
5462	435416.72	2325012.24	Геодезический метод	0.1	-
5463	435420.91	2325014.44	Геодезический метод	0.1	-
5464	435425.33	2325017.78	Геодезический метод	0.1	-
5465	435427.65	2325019.94	Геодезический метод	0.1	-
5466	435429.15	2325021.43	Геодезический метод	0.1	-
5467	435429.90	2325023.88	Геодезический метод	0.1	-
5468	435429.50	2325025.67	Геодезический метод	0.1	-
5469	435428.79	2325028.83	Геодезический метод	0.1	-
5470	435429.30	2325033.33	Геодезический метод	0.1	-
5471	435430.82	2325037.49	Геодезический метод	0.1	-
5472	435434.30	2325039.57	Геодезический метод	0.1	-
5473	435436.82	2325042.78	Геодезический метод	0.1	-
5474	435437.56	2325043.85	Геодезический метод	0.1	-

## 2. Сведения о характерных точках границ объекта

Обозначение характерных точек границ	Координаты, м		Метод определения координат характерной точки	Средняя квадратическая погрешность положения характерной точки (Mt), м	Описание обозначения точки на местности (при наличии)
	X	Y			
1	2	3	4	5	6
5475	435439.36	2325046.11	Геодезический метод	0.1	-
5476	435442.86	2325050.69	Геодезический метод	0.1	-
5477	435446.58	2325055.94	Геодезический метод	0.1	-
5478	435449.53	2325060.13	Геодезический метод	0.1	-
5479	435451.52	2325064.22	Геодезический метод	0.1	-
5480	435454.76	2325067.02	Геодезический метод	0.1	-
5481	435457.53	2325067.70	Геодезический метод	0.1	-
5482	435462.05	2325067.57	Геодезический метод	0.1	-
5483	435468.89	2325064.78	Геодезический метод	0.1	-
5484	435472.74	2325064.19	Геодезический метод	0.1	-
5485	435474.98	2325064.57	Геодезический метод	0.1	-
5486	435475.64	2325065.22	Геодезический метод	0.1	-
5487	435476.64	2325066.21	Геодезический метод	0.1	-
5488	435478.59	2325068.09	Геодезический метод	0.1	-
5489	435479.55	2325068.33	Геодезический метод	0.1	-
5490	435483.49	2325069.14	Геодезический метод	0.1	-
5491	435489.45	2325069.61	Геодезический метод	0.1	-
5492	435496.81	2325068.98	Геодезический метод	0.1	-
5493	435505.92	2325066.66	Геодезический метод	0.1	-
5494	435512.51	2325065.31	Геодезический метод	0.1	-
5495	435512.64	2325065.33	Геодезический метод	0.1	-
5496	435508.92	2325090.38	Геодезический метод	0.1	-
5347	435495.26	2325107.52	Геодезический метод	0.1	-
5497	431249.38	2331539.77	Геодезический метод	0.1	-
5498	431185.51	2331291.58	Геодезический метод	0.1	-
5499	431153.29	2331300.12	Геодезический метод	0.1	-

## 2. Сведения о характерных точках границ объекта

Обозначение характерных точек границ	Координаты, м		Метод определения координат характерной точки	Средняя квадратическая погрешность положения характерной точки (Mt), м	Описание обозначения точки на местности (при наличии)
	X	Y			
1	2	3	4	5	6
5500	431150.44	2331290.00	Геодезический метод	0.1	-
5501	431143.87	2331269.18	Геодезический метод	0.1	-
5502	431111.97	2331237.55	Геодезический метод	0.1	-
5503	431107.89	2331222.12	Геодезический метод	0.1	-
5504	431098.90	2331224.60	Геодезический метод	0.1	-
5505	431084.25	2331210.08	Геодезический метод	0.1	-
5506	431081.96	2331202.55	Геодезический метод	0.1	-
5507	431076.80	2331180.03	Геодезический метод	0.1	-
5508	431075.30	2331173.48	Геодезический метод	0.1	-
5509	431074.88	2331171.67	Геодезический метод	0.1	-
5510	431073.17	2331164.21	Геодезический метод	0.1	-
5511	431072.56	2331161.60	Геодезический метод	0.1	-
5512	431071.02	2331154.86	Геодезический метод	0.1	-
5513	431070.50	2331152.65	Геодезический метод	0.1	-
5514	431068.80	2331145.75	Геодезический метод	0.1	-
5515	431067.26	2331139.51	Геодезический метод	0.1	-
5516	431064.22	2331127.16	Геодезический метод	0.1	-
5517	431007.40	2331141.79	Геодезический метод	0.1	-
5518	431005.49	2331133.63	Геодезический метод	0.1	-
5519	430998.59	2331104.54	Геодезический метод	0.1	-
5520	430995.54	2331093.01	Геодезический метод	0.1	-
5521	431157.66	2331050.19	Геодезический метод	0.1	-
5522	431220.90	2331033.47	Геодезический метод	0.1	-
5523	431234.60	2331030.03	Геодезический метод	0.1	-
5524	431257.15	2331116.15	Геодезический метод	0.1	-
5525	431261.71	2331138.47	Геодезический метод	0.1	-

## 2. Сведения о характерных точках границ объекта

Обозначение характерных точек границ	Координаты, м		Метод определения координат характерной точки	Средняя квадратическая погрешность положения характерной точки (Mt), м	Описание обозначения точки на местности (при наличии)
	X	Y			
1	2	3	4	5	6
5526	431260.01	2331148.99	Геодезический метод	0.1	-
5527	431252.88	2331157.40	Геодезический метод	0.1	-
5528	431241.09	2331164.04	Геодезический метод	0.1	-
5529	431251.39	2331199.50	Геодезический метод	0.1	-
5530	431265.68	2331250.64	Геодезический метод	0.1	-
5531	431288.47	2331330.60	Геодезический метод	0.1	-
5532	431309.28	2331411.95	Геодезический метод	0.1	-
5533	431330.24	2331520.61	Геодезический метод	0.1	-
5534	431253.21	2331538.74	Геодезический метод	0.1	-
5497	431249.38	2331539.77	Геодезический метод	0.1	-
5535	431221.18	2331118.39	Геодезический метод	0.1	-
5536	431232.46	2331126.60	Геодезический метод	0.1	-
5537	431227.16	2331133.88	Геодезический метод	0.1	-
5538	431215.92	2331125.68	Геодезический метод	0.1	-
5535	431221.18	2331118.39	Геодезический метод	0.1	-
5539	430518.16	2328906.87	Геодезический метод	0.1	-
5540	430514.43	2328909.40	Геодезический метод	0.1	-
5541	430512.39	2328911.22	Геодезический метод	0.1	-
5542	430510.45	2328912.95	Геодезический метод	0.1	-
5543	430506.48	2328917.70	Геодезический метод	0.1	-
5544	430505.68	2328918.64	Геодезический метод	0.1	-
5545	430492.61	2328933.92	Геодезический метод	0.1	-
5546	430489.31	2328939.06	Геодезический метод	0.1	-
5547	430429.89	2328892.73	Геодезический метод	0.1	-
5548	430427.89	2328791.57	Геодезический метод	0.1	-
5549	430427.86	2328790.10	Геодезический метод	0.1	-

## 2. Сведения о характерных точках границ объекта

Обозначение характерных точек границ	Координаты, м		Метод определения координат характерной точки	Средняя квадратическая погрешность положения характерной точки (Mt), м	Описание обозначения точки на местности (при наличии)
	X	Y			
1	2	3	4	5	6
5550	430432.80	2328793.40	Геодезический метод	0.1	-
5551	430436.37	2328795.49	Геодезический метод	0.1	-
5552	430440.64	2328798.43	Геодезический метод	0.1	-
5553	430444.57	2328801.25	Геодезический метод	0.1	-
5554	430449.12	2328804.25	Геодезический метод	0.1	-
5555	430453.09	2328806.84	Геодезический метод	0.1	-
5556	430458.30	2328809.42	Геодезический метод	0.1	-
5557	430461.43	2328810.16	Геодезический метод	0.1	-
5558	430464.14	2328812.66	Геодезический метод	0.1	-
5559	430466.04	2328815.33	Геодезический метод	0.1	-
5560	430467.32	2328818.15	Геодезический метод	0.1	-
5561	430469.82	2328820.45	Геодезический метод	0.1	-
5562	430473.10	2328823.25	Геодезический метод	0.1	-
5563	430476.24	2328826.83	Геодезический метод	0.1	-
5564	430479.25	2328830.69	Геодезический метод	0.1	-
5565	430481.67	2328832.60	Геодезический метод	0.1	-
5566	430485.90	2328833.91	Геодезический метод	0.1	-
5567	430489.72	2328834.91	Геодезический метод	0.1	-
5568	430492.30	2328835.37	Геодезический метод	0.1	-
5569	430494.68	2328835.80	Геодезический метод	0.1	-
5570	430510.62	2328842.58	Геодезический метод	0.1	-
5571	430514.66	2328844.32	Геодезический метод	0.1	-
5572	430517.67	2328845.73	Геодезический метод	0.1	-
5573	430519.41	2328847.45	Геодезический метод	0.1	-
5574	430519.70	2328850.62	Геодезический метод	0.1	-
5575	430518.89	2328852.94	Геодезический метод	0.1	-

2. Сведения о характерных точках границ объекта					
Обозначение характерных точек границ	Координаты, м		Метод определения координат характерной точки	Средняя квадратическая погрешность положения характерной точки (Mt), м	Описание обозначения точки на местности (при наличии)
	X	Y			
1	2	3	4	5	6
5576	430518.30	2328854.65	Геодезический метод	0.1	-
5577	430516.86	2328865.25	Геодезический метод	0.1	-
5578	430516.10	2328872.45	Геодезический метод	0.1	-
5579	430516.45	2328878.60	Геодезический метод	0.1	-
5580	430517.48	2328884.74	Геодезический метод	0.1	-
5581	430520.77	2328897.06	Геодезический метод	0.1	-
5582	430520.87	2328901.04	Геодезический метод	0.1	-
5583	430519.93	2328904.46	Геодезический метод	0.1	-
5539	430518.16	2328906.87	Геодезический метод	0.1	-
5584	431107.45	2328941.72	Геодезический метод	0.1	-
5585	431041.26	2329020.74	Геодезический метод	0.1	-
5586	431039.63	2329022.69	Геодезический метод	0.1	-
5587	430990.75	2329088.56	Геодезический метод	0.1	-
5588	430966.48	2329112.56	Геодезический метод	0.1	-
5589	430918.80	2329152.73	Геодезический метод	0.1	-
5590	430871.77	2329191.99	Геодезический метод	0.1	-
5591	430863.72	2329199.00	Геодезический метод	0.1	-
5592	430831.39	2329227.15	Геодезический метод	0.1	-
5593	430804.72	2329249.46	Геодезический метод	0.1	-
5594	430766.99	2329272.39	Геодезический метод	0.1	-
5595	430758.12	2329276.40	Геодезический метод	0.1	-
5596	430741.37	2329283.98	Геодезический метод	0.1	-
5597	430695.97	2329299.90	Геодезический метод	0.1	-
5598	430659.97	2329299.92	Геодезический метод	0.1	-
5599	430658.81	2329299.99	Геодезический метод	0.1	-
5600	430658.76	2329299.18	Геодезический метод	0.1	-

## 2. Сведения о характерных точках границ объекта

Обозначение характерных точек границ	Координаты, м		Метод определения координат характерной точки	Средняя квадратическая погрешность положения характерной точки (Mt), м	Описание обозначения точки на местности (при наличии)
	X	Y			
1	2	3	4	5	6
5601	430658.62	2329297.27	Геодезический метод	0.1	-
5602	430658.35	2329293.23	Геодезический метод	0.1	-
5603	430658.27	2329293.11	Геодезический метод	0.1	-
5604	430656.28	2329290.18	Геодезический метод	0.1	-
5605	430653.70	2329287.98	Геодезический метод	0.1	-
5606	430647.98	2329286.21	Геодезический метод	0.1	-
5607	430640.53	2329285.25	Геодезический метод	0.1	-
5608	430637.97	2329284.92	Геодезический метод	0.1	-
5609	430628.84	2329280.72	Геодезический метод	0.1	-
5610	430621.69	2329276.40	Геодезический метод	0.1	-
5611	430616.15	2329269.82	Геодезический метод	0.1	-
5612	430615.63	2329268.06	Геодезический метод	0.1	-
5613	430614.88	2329265.51	Геодезический метод	0.1	-
5614	430612.47	2329257.34	Геодезический метод	0.1	-
5615	430611.39	2329249.41	Геодезический метод	0.1	-
5616	430611.04	2329242.29	Геодезический метод	0.1	-
5617	430612.21	2329239.31	Геодезический метод	0.1	-
5618	430612.99	2329237.38	Геодезический метод	0.1	-
5619	430616.40	2329233.91	Геодезический метод	0.1	-
5620	430619.97	2329230.89	Геодезический метод	0.1	-
5621	430622.36	2329228.88	Геодезический метод	0.1	-
5622	430622.99	2329228.34	Геодезический метод	0.1	-
5623	430629.09	2329222.40	Геодезический метод	0.1	-
5624	430631.08	2329218.89	Геодезический метод	0.1	-
5625	430631.63	2329216.04	Геодезический метод	0.1	-
5626	430631.30	2329212.34	Геодезический метод	0.1	-

## 2. Сведения о характерных точках границ объекта

Обозначение характерных точек границ	Координаты, м		Метод определения координат характерной точки	Средняя квадратическая погрешность положения характерной точки (Mt), м	Описание обозначения точки на местности (при наличии)
	X	Y			
1	2	3	4	5	6
5627	430630.20	2329209.37	Геодезический метод	0.1	-
5628	430627.43	2329206.34	Геодезический метод	0.1	-
5629	430624.20	2329203.61	Геодезический метод	0.1	-
5630	430622.65	2329202.29	Геодезический метод	0.1	-
5631	430621.61	2329201.40	Геодезический метод	0.1	-
5632	430618.56	2329199.14	Геодезический метод	0.1	-
5633	430614.33	2329194.40	Геодезический метод	0.1	-
5634	430612.02	2329191.30	Геодезический метод	0.1	-
5635	430609.51	2329187.94	Геодезический метод	0.1	-
5636	430608.48	2329186.54	Геодезический метод	0.1	-
5637	430606.45	2329182.95	Геодезический метод	0.1	-
5638	430606.45	2329180.17	Геодезический метод	0.1	-
5639	430608.40	2329176.90	Геодезический метод	0.1	-
5640	430611.41	2329173.71	Геодезический метод	0.1	-
5641	430613.34	2329171.36	Геодезический метод	0.1	-
5642	430613.68	2329168.28	Геодезический метод	0.1	-
5643	430612.92	2329166.20	Геодезический метод	0.1	-
5644	430611.17	2329164.38	Геодезический метод	0.1	-
5645	430609.51	2329162.17	Геодезический метод	0.1	-
5646	430608.63	2329159.31	Геодезический метод	0.1	-
5647	430608.16	2329156.36	Геодезический метод	0.1	-
5648	430608.67	2329151.97	Геодезический метод	0.1	-
5649	430608.13	2329146.89	Геодезический метод	0.1	-
5650	430607.49	2329143.36	Геодезический метод	0.1	-
5651	430606.27	2329139.91	Геодезический метод	0.1	-
5652	430605.03	2329137.66	Геодезический метод	0.1	-



## 2. Сведения о характерных точках границ объекта

Обозначение характерных точек границ	Координаты, м		Метод определения координат характерной точки	Средняя квадратическая погрешность положения характерной точки (Mt), м	Описание обозначения точки на местности (при наличии)
	X	Y			
1	2	3	4	5	6
5653	430603.33	2329135.29	Геодезический метод	0.1	-
5654	430600.08	2329131.15	Геодезический метод	0.1	-
5655	430598.03	2329129.93	Геодезический метод	0.1	-
5656	430594.22	2329129.19	Геодезический метод	0.1	-
5657	430589.67	2329128.54	Геодезический метод	0.1	-
5658	430585.93	2329128.00	Геодезический метод	0.1	-
5659	430582.02	2329126.40	Геодезический метод	0.1	-
5660	430579.57	2329123.89	Геодезический метод	0.1	-
5661	430578.70	2329121.83	Геодезический метод	0.1	-
5662	430577.85	2329119.80	Геодезический метод	0.1	-
5663	430576.88	2329115.21	Геодезический метод	0.1	-
5664	430574.74	2329106.37	Геодезический метод	0.1	-
5665	430574.55	2329105.58	Геодезический метод	0.1	-
5666	430570.66	2329094.18	Геодезический метод	0.1	-
5667	430569.38	2329090.93	Геодезический метод	0.1	-
5668	430568.11	2329086.75	Геодезический метод	0.1	-
5669	430566.91	2329082.64	Геодезический метод	0.1	-
5670	430565.58	2329079.21	Геодезический метод	0.1	-
5671	430563.56	2329075.16	Геодезический метод	0.1	-
5672	430561.04	2329071.94	Геодезический метод	0.1	-
5673	430560.16	2329071.03	Геодезический метод	0.1	-
5674	430558.08	2329068.84	Геодезический метод	0.1	-
5675	430557.95	2329068.71	Геодезический метод	0.1	-
5676	430556.69	2329067.32	Геодезический метод	0.1	-
5677	430555.98	2329066.90	Геодезический метод	0.1	-
5678	430554.92	2329066.28	Геодезический метод	0.1	-

## 2. Сведения о характерных точках границ объекта

Обозначение характерных точек границ	Координаты, м		Метод определения координат характерной точки	Средняя квадратическая погрешность положения характерной точки (Mt), м	Описание обозначения точки на местности (при наличии)
	X	Y			
1	2	3	4	5	6
5679	430552.91	2329065.78	Геодезический метод	0.1	-
5680	430546.34	2329064.38	Геодезический метод	0.1	-
5681	430544.17	2329063.37	Геодезический метод	0.1	-
5682	430542.71	2329062.11	Геодезический метод	0.1	-
5683	430541.84	2329060.50	Геодезический метод	0.1	-
5684	430541.18	2329057.95	Геодезический метод	0.1	-
5685	430541.01	2329055.76	Геодезический метод	0.1	-
5686	430541.32	2329052.84	Геодезический метод	0.1	-
5687	430541.91	2329048.37	Геодезический метод	0.1	-
5688	430542.46	2329043.16	Геодезический метод	0.1	-
5689	430543.01	2329040.41	Геодезический метод	0.1	-
5690	430543.26	2329039.21	Геодезический метод	0.1	-
5691	430544.22	2329037.38	Геодезический метод	0.1	-
5692	430545.01	2329035.87	Геодезический метод	0.1	-
5693	430548.71	2329030.90	Геодезический метод	0.1	-
5694	430553.84	2329024.87	Геодезический метод	0.1	-
5695	430554.85	2329023.69	Геодезический метод	0.1	-
5696	430556.27	2329022.87	Геодезический метод	0.1	-
5697	430559.12	2329021.18	Геодезический метод	0.1	-
5698	430563.73	2329019.32	Геодезический метод	0.1	-
5699	430574.21	2329015.55	Геодезический метод	0.1	-
5700	430576.87	2329013.64	Геодезический метод	0.1	-
5701	430577.05	2329012.83	Геодезический метод	0.1	-
5702	430577.42	2329011.20	Геодезический метод	0.1	-
5703	430577.36	2329008.78	Геодезический метод	0.1	-
5704	430576.00	2329005.87	Геодезический метод	0.1	-

2. Сведения о характерных точках границ объекта					
Обозначение характерных точек границ	Координаты, м		Метод определения координат характерной точки	Средняя квадратическая погрешность положения характерной точки (Mt), м	Описание обозначения точки на местности (при наличии)
	X	Y			
1	2	3	4	5	6
5705	430574.22	2329004.42	Геодезический метод	0.1	-
5706	430572.31	2329003.47	Геодезический метод	0.1	-
5707	430570.67	2329002.30	Геодезический метод	0.1	-
5708	430568.53	2329000.32	Геодезический метод	0.1	-
5709	430566.79	2328998.63	Геодезический метод	0.1	-
5710	430564.46	2328997.29	Геодезический метод	0.1	-
5711	430562.36	2328996.86	Геодезический метод	0.1	-
5712	430560.20	2328996.99	Геодезический метод	0.1	-
5713	430557.62	2328997.29	Геодезический метод	0.1	-
5714	430555.11	2328997.23	Геодезический метод	0.1	-
5715	430552.59	2328996.34	Геодезический метод	0.1	-
5716	430550.45	2328994.72	Геодезический метод	0.1	-
5717	430548.01	2328992.22	Геодезический метод	0.1	-
5718	430545.28	2328990.74	Геодезический метод	0.1	-
5719	430535.88	2328987.75	Геодезический метод	0.1	-
5720	430535.62	2328987.67	Геодезический метод	0.1	-
5721	430529.02	2328985.47	Геодезический метод	0.1	-
5722	430523.62	2328984.38	Геодезический метод	0.1	-
5723	430521.46	2328984.16	Геодезический метод	0.1	-
5724	430519.35	2328984.82	Геодезический метод	0.1	-
5725	430516.40	2328986.12	Геодезический метод	0.1	-
5726	430513.10	2328987.83	Геодезический метод	0.1	-
5727	430509.02	2328988.56	Геодезический метод	0.1	-
5728	430504.95	2328989.00	Геодезический метод	0.1	-
5729	430500.08	2328988.71	Геодезический метод	0.1	-
5730	430497.10	2328988.52	Геодезический метод	0.1	-

## 2. Сведения о характерных точках границ объекта

Обозначение характерных точек границ	Координаты, м		Метод определения координат характерной точки	Средняя квадратическая погрешность положения характерной точки (Mt), м	Описание обозначения точки на местности (при наличии)
	X	Y			
1	2	3	4	5	6
5731	430493.49	2328987.51	Геодезический метод	0.1	-
5732	430486.56	2328985.56	Геодезический метод	0.1	-
5733	430485.73	2328985.26	Геодезический метод	0.1	-
5734	430479.29	2328982.90	Геодезический метод	0.1	-
5735	430475.80	2328981.58	Геодезический метод	0.1	-
5736	430474.50	2328977.95	Геодезический метод	0.1	-
5737	430474.52	2328973.35	Геодезический метод	0.1	-
5738	430476.32	2328967.22	Геодезический метод	0.1	-
5739	430479.31	2328961.73	Геодезический метод	0.1	-
5740	430486.72	2328949.22	Геодезический метод	0.1	-
5741	430495.24	2328937.63	Геодезический метод	0.1	-
5742	430498.95	2328932.20	Геодезический метод	0.1	-
5743	430499.95	2328930.74	Геодезический метод	0.1	-
5744	430507.54	2328922.41	Геодезический метод	0.1	-
5745	430514.53	2328917.79	Геодезический метод	0.1	-
5746	430517.44	2328916.43	Геодезический метод	0.1	-
5747	430522.39	2328914.13	Геодезический метод	0.1	-
5748	430587.42	2328964.84	Геодезический метод	0.1	-
5749	430641.17	2329104.74	Геодезический метод	0.1	-
5750	430639.86	2329106.57	Геодезический метод	0.1	-
5751	430656.51	2329150.37	Геодезический метод	0.1	-
5752	430667.88	2329180.20	Геодезический метод	0.1	-
5753	430678.99	2329209.05	Геодезический метод	0.1	-
5754	430689.62	2329237.02	Геодезический метод	0.1	-
5755	430700.07	2329264.53	Геодезический метод	0.1	-
5756	430730.29	2329255.75	Геодезический метод	0.1	-

## 2. Сведения о характерных точках границ объекта

Обозначение характерных точек границ	Координаты, м		Метод определения координат характерной точки	Средняя квадратическая погрешность положения характерной точки (Mt), м	Описание обозначения точки на местности (при наличии)
	X	Y			
1	2	3	4	5	6
5757	430736.24	2329254.03	Геодезический метод	0.1	-
5758	430737.14	2329253.77	Геодезический метод	0.1	-
5759	430738.92	2329253.25	Геодезический метод	0.1	-
5760	430747.66	2329250.14	Геодезический метод	0.1	-
5761	430748.32	2329249.90	Геодезический метод	0.1	-
5762	430760.48	2329245.57	Геодезический метод	0.1	-
5763	430778.69	2329240.43	Геодезический метод	0.1	-
5764	430795.51	2329225.33	Геодезический метод	0.1	-
5765	430823.36	2329201.77	Геодезический метод	0.1	-
5766	430850.67	2329177.99	Геодезический метод	0.1	-
5767	430861.05	2329168.95	Геодезический метод	0.1	-
5768	430889.14	2329145.14	Геодезический метод	0.1	-
5769	430926.56	2329115.04	Геодезический метод	0.1	-
5770	430926.14	2329098.26	Геодезический метод	0.1	-
5771	430925.96	2329091.24	Геодезический метод	0.1	-
5772	430925.79	2329084.21	Геодезический метод	0.1	-
5773	430941.68	2329078.86	Геодезический метод	0.1	-
5774	430941.37	2329074.82	Геодезический метод	0.1	-
5775	430876.65	2329072.12	Геодезический метод	0.1	-
5776	430840.58	2329069.71	Геодезический метод	0.1	-
5777	430790.44	2329066.04	Геодезический метод	0.1	-
5778	430771.28	2329064.73	Геодезический метод	0.1	-
5779	430763.84	2329063.30	Геодезический метод	0.1	-
5780	430765.15	2329020.99	Геодезический метод	0.1	-
5781	430839.05	2329020.92	Геодезический метод	0.1	-
5782	430842.92	2328895.66	Геодезический метод	0.1	-

## 2. Сведения о характерных точках границ объекта

Обозначение характерных точек границ	Координаты, м		Метод определения координат характерной точки	Средняя квадратическая погрешность положения характерной точки (Mt), м	Описание обозначения точки на местности (при наличии)
	X	Y			
1	2	3	4	5	6
5783	430857.43	2328889.44	Геодезический метод	0.1	-
5784	430956.32	2328847.06	Геодезический метод	0.1	-
5785	430991.25	2328833.57	Геодезический метод	0.1	-
5786	431024.37	2328851.84	Геодезический метод	0.1	-
5787	431055.46	2328869.37	Геодезический метод	0.1	-
5788	431077.62	2328884.25	Геодезический метод	0.1	-
5789	431103.09	2328903.44	Геодезический метод	0.1	-
5790	431133.94	2328926.56	Геодезический метод	0.1	-
5791	431114.95	2328947.96	Геодезический метод	0.1	-
5584	431107.45	2328941.72	Геодезический метод	0.1	-
5792	430889.54	2329020.88	Геодезический метод	0.1	-
5793	430895.69	2328976.92	Геодезический метод	0.1	-
5794	431018.19	2328913.87	Геодезический метод	0.1	-
5795	431025.68	2328914.45	Геодезический метод	0.1	-
5796	431065.27	2328969.36	Геодезический метод	0.1	-
5797	431063.67	2328970.43	Геодезический метод	0.1	-
5798	431065.07	2328984.18	Геодезический метод	0.1	-
5799	431030.63	2329020.75	Геодезический метод	0.1	-
5800	431023.08	2329028.77	Геодезический метод	0.1	-
5801	431013.12	2329031.68	Геодезический метод	0.1	-
5802	431007.20	2329037.10	Геодезический метод	0.1	-
5803	430994.05	2329052.39	Геодезический метод	0.1	-
5804	430973.31	2329047.18	Геодезический метод	0.1	-
5805	430968.15	2329063.21	Геодезический метод	0.1	-
5806	430886.79	2329040.58	Геодезический метод	0.1	-
5792	430889.54	2329020.88	Геодезический метод	0.1	-

## 2. Сведения о характерных точках границ объекта

Обозначение характерных точек границ	Координаты, м		Метод определения координат характерной точки	Средняя квадратическая погрешность положения характерной точки (Mt), м	Описание обозначения точки на местности (при наличии)
	X	Y			
1	2	3	4	5	6
5807	430642.53	2329356.69	Геодезический метод	0.1	-
5808	430642.22	2329355.73	Геодезический метод	0.1	-
5809	430643.37	2329354.26	Геодезический метод	0.1	-
5810	430645.02	2329353.80	Геодезический метод	0.1	-
5811	430647.11	2329353.45	Геодезический метод	0.1	-
5812	430648.93	2329353.87	Геодезический метод	0.1	-
5813	430650.64	2329356.10	Геодезический метод	0.1	-
5814	430652.88	2329360.03	Геодезический метод	0.1	-
5815	430654.46	2329362.26	Геодезический метод	0.1	-
5816	430654.37	2329363.10	Геодезический метод	0.1	-
5817	430653.96	2329363.89	Геодезический метод	0.1	-
5818	430653.23	2329364.89	Геодезический метод	0.1	-
5819	430651.87	2329365.72	Геодезический метод	0.1	-
5820	430650.09	2329365.92	Геодезический метод	0.1	-
5821	430649.89	2329365.94	Геодезический метод	0.1	-
5822	430648.55	2329364.78	Геодезический метод	0.1	-
5823	430647.83	2329363.03	Геодезический метод	0.1	-
5824	430646.91	2329360.41	Геодезический метод	0.1	-
5825	430645.23	2329359.62	Геодезический метод	0.1	-
5826	430643.05	2329358.32	Геодезический метод	0.1	-
5807	430642.53	2329356.69	Геодезический метод	0.1	-
5827	430653.98	2329357.53	Геодезический метод	0.1	-
5828	430653.04	2329355.33	Геодезический метод	0.1	-
5829	430653.09	2329352.37	Геодезический метод	0.1	-
5830	430652.47	2329350.03	Геодезический метод	0.1	-
5831	430651.05	2329349.22	Геодезический метод	0.1	-

## 2. Сведения о характерных точках границ объекта

Обозначение характерных точек границ	Координаты, м		Метод определения координат характерной точки	Средняя квадратическая погрешность положения характерной точки (Mt), м	Описание обозначения точки на местности (при наличии)
	X	Y			
1	2	3	4	5	6
5832	430649.52	2329349.23	Геодезический метод	0.1	-
5833	430647.10	2329349.54	Геодезический метод	0.1	-
5834	430644.60	2329349.66	Геодезический метод	0.1	-
5835	430643.64	2329348.36	Геодезический метод	0.1	-
5836	430643.61	2329346.38	Геодезический метод	0.1	-
5837	430644.37	2329343.51	Геодезический метод	0.1	-
5838	430646.17	2329341.05	Геодезический метод	0.1	-
5839	430647.84	2329339.50	Геодезический метод	0.1	-
5840	430650.79	2329338.95	Геодезический метод	0.1	-
5841	430653.05	2329339.17	Геодезический метод	0.1	-
5842	430654.77	2329340.36	Геодезический метод	0.1	-
5843	430656.84	2329342.13	Геодезический метод	0.1	-
5844	430658.74	2329343.75	Геодезический метод	0.1	-
5845	430659.84	2329345.36	Геодезический метод	0.1	-
5846	430659.83	2329347.80	Геодезический метод	0.1	-
5847	430659.81	2329351.46	Геодезический метод	0.1	-
5848	430659.60	2329355.06	Геодезический метод	0.1	-
5849	430659.52	2329357.63	Геодезический метод	0.1	-
5850	430658.62	2329358.82	Геодезический метод	0.1	-
5851	430657.09	2329359.36	Геодезический метод	0.1	-
5852	430655.40	2329359.06	Геодезический метод	0.1	-
5827	430653.98	2329357.53	Геодезический метод	0.1	-
5853	431836.22	2326181.66	Геодезический метод	0.1	-
5854	431834.08	2326187.00	Геодезический метод	0.1	-
5855	431834.32	2326192.68	Геодезический метод	0.1	-
5856	431836.15	2326200.31	Геодезический метод	0.1	-



## 2. Сведения о характерных точках границ объекта

Обозначение характерных точек границ	Координаты, м		Метод определения координат характерной точки	Средняя квадратическая погрешность положения характерной точки (Mt), м	Описание обозначения точки на местности (при наличии)
	X	Y			
1	2	3	4	5	6
5857	431836.78	2326202.95	Геодезический метод	0.1	-
5858	431837.23	2326211.81	Геодезический метод	0.1	-
5859	431836.35	2326220.83	Геодезический метод	0.1	-
5860	431834.44	2326224.44	Геодезический метод	0.1	-
5861	431831.71	2326227.01	Геодезический метод	0.1	-
5862	431828.67	2326227.33	Геодезический метод	0.1	-
5863	431825.37	2326227.40	Геодезический метод	0.1	-
5864	431821.63	2326225.89	Геодезический метод	0.1	-
5865	431818.82	2326224.36	Геодезический метод	0.1	-
5866	431812.63	2326219.32	Геодезический метод	0.1	-
5867	431808.69	2326214.24	Геодезический метод	0.1	-
5868	431805.49	2326206.37	Геодезический метод	0.1	-
5869	431801.35	2326197.72	Геодезический метод	0.1	-
5870	431797.51	2326191.05	Геодезический метод	0.1	-
5871	431792.74	2326184.40	Геодезический метод	0.1	-
5872	431781.20	2326176.29	Геодезический метод	0.1	-
5873	431773.56	2326171.55	Геодезический метод	0.1	-
5874	431764.34	2326166.76	Геодезический метод	0.1	-
5875	431773.12	2326144.58	Геодезический метод	0.1	-
5876	431788.39	2326106.06	Геодезический метод	0.1	-
5877	431791.58	2326098.03	Геодезический метод	0.1	-
5878	431794.04	2326098.23	Геодезический метод	0.1	-
5879	431805.43	2326098.66	Геодезический метод	0.1	-
5880	431816.18	2326100.56	Геодезический метод	0.1	-
5881	431823.41	2326104.78	Геодезический метод	0.1	-
5882	431831.23	2326111.63	Геодезический метод	0.1	-

## 2. Сведения о характерных точках границ объекта

Обозначение характерных точек границ	Координаты, м		Метод определения координат характерной точки	Средняя квадратическая погрешность положения характерной точки (Mt), м	Описание обозначения точки на местности (при наличии)
	X	Y			
1	2	3	4	5	6
5883	431836.28	2326119.34	Геодезический метод	0.1	-
5884	431839.54	2326129.86	Геодезический метод	0.1	-
5885	431841.48	2326140.93	Геодезический метод	0.1	-
5886	431844.64	2326146.69	Геодезический метод	0.1	-
5887	431850.70	2326151.86	Геодезический метод	0.1	-
5888	431854.65	2326153.63	Геодезический метод	0.1	-
5889	431855.51	2326154.01	Геодезический метод	0.1	-
5890	431863.88	2326155.70	Геодезический метод	0.1	-
5891	431893.53	2326156.42	Геодезический метод	0.1	-
5892	431904.02	2326158.19	Геодезический метод	0.1	-
5893	431909.49	2326160.33	Геодезический метод	0.1	-
5894	431912.07	2326163.85	Геодезический метод	0.1	-
5895	431912.45	2326169.53	Геодезический метод	0.1	-
5896	431910.30	2326174.47	Геодезический метод	0.1	-
5897	431905.12	2326179.74	Геодезический метод	0.1	-
5898	431899.35	2326182.37	Геодезический метод	0.1	-
5899	431894.07	2326183.14	Геодезический метод	0.1	-
5900	431882.94	2326182.57	Геодезический метод	0.1	-
5901	431867.80	2326179.44	Геодезический метод	0.1	-
5902	431850.29	2326177.41	Геодезический метод	0.1	-
5903	431845.13	2326177.62	Геодезический метод	0.1	-
5904	431843.81	2326177.67	Геодезический метод	0.1	-
5905	431840.00	2326178.81	Геодезический метод	0.1	-
5853	431836.22	2326181.66	Геодезический метод	0.1	-
5906	434198.59	2326838.53	Геодезический метод	0.1	-
5907	434101.92	2326904.05	Геодезический метод	0.1	-

2. Сведения о характерных точках границ объекта					
Обозначение характерных точек границ	Координаты, м		Метод определения координат характерной точки	Средняя квадратическая погрешность положения характерной точки (Mt), м	Описание обозначения точки на местности (при наличии)
	X	Y			
1	2	3	4	5	6
5908	434098.70	2326899.31	Геодезический метод	0.1	-
5909	434092.57	2326890.25	Геодезический метод	0.1	-
5910	434085.71	2326884.01	Геодезический метод	0.1	-
5911	434077.70	2326879.58	Геодезический метод	0.1	-
5912	434003.95	2326872.21	Геодезический метод	0.1	-
5913	433950.39	2326866.86	Геодезический метод	0.1	-
5914	433942.68	2326866.08	Геодезический метод	0.1	-
5915	433937.00	2326865.62	Геодезический метод	0.1	-
5916	433929.41	2326865.00	Геодезический метод	0.1	-
5917	433899.71	2326862.58	Геодезический метод	0.1	-
5918	433898.88	2326919.36	Геодезический метод	0.1	-
5919	433856.11	2326918.73	Геодезический метод	0.1	-
5920	433840.00	2326918.50	Геодезический метод	0.1	-
5921	433814.27	2326882.22	Геодезический метод	0.1	-
5922	433776.10	2326889.49	Геодезический метод	0.1	-
5923	433775.13	2326928.00	Геодезический метод	0.1	-
5924	433771.70	2326941.79	Геодезический метод	0.1	-
5925	433755.68	2326954.59	Геодезический метод	0.1	-
5926	433745.14	2326959.10	Геодезический метод	0.1	-
5927	433733.93	2326963.91	Геодезический метод	0.1	-
5928	433732.60	2326979.86	Геодезический метод	0.1	-
5929	433736.58	2327004.14	Геодезический метод	0.1	-
5930	433736.90	2327004.07	Геодезический метод	0.1	-
5931	433738.52	2327016.00	Геодезический метод	0.1	-
5932	433739.50	2327022.01	Геодезический метод	0.1	-
5933	433741.68	2327035.29	Геодезический метод	0.1	-

## 2. Сведения о характерных точках границ объекта

Обозначение характерных точек границ	Координаты, м		Метод определения координат характерной точки	Средняя квадратическая погрешность положения характерной точки (Mt), м	Описание обозначения точки на местности (при наличии)
	X	Y			
1	2	3	4	5	6
5934	433756.94	2327032.79	Геодезический метод	0.1	-
5935	433761.42	2327051.74	Геодезический метод	0.1	-
5936	433729.00	2327060.35	Геодезический метод	0.1	-
5937	433743.06	2327113.29	Геодезический метод	0.1	-
5938	433741.89	2327113.51	Геодезический метод	0.1	-
5939	433713.45	2327118.77	Геодезический метод	0.1	-
5940	433699.11	2327068.29	Геодезический метод	0.1	-
5941	433693.13	2327047.26	Геодезический метод	0.1	-
5942	433685.56	2327020.62	Геодезический метод	0.1	-
5943	433692.70	2327018.47	Геодезический метод	0.1	-
5944	433711.72	2327012.75	Геодезический метод	0.1	-
5945	433703.27	2326982.85	Геодезический метод	0.1	-
5946	433702.08	2326978.93	Геодезический метод	0.1	-
5947	433694.78	2326954.99	Геодезический метод	0.1	-
5948	433692.13	2326949.15	Геодезический метод	0.1	-
5949	433682.92	2326919.85	Геодезический метод	0.1	-
5950	433673.27	2326890.23	Геодезический метод	0.1	-
5951	433671.93	2326886.54	Геодезический метод	0.1	-
5952	433661.95	2326855.66	Геодезический метод	0.1	-
5953	433652.80	2326828.41	Геодезический метод	0.1	-
5954	433650.49	2326822.90	Геодезический метод	0.1	-
5955	433641.49	2326794.30	Геодезический метод	0.1	-
5956	433632.91	2326768.66	Геодезический метод	0.1	-
5957	433629.39	2326757.29	Геодезический метод	0.1	-
5958	433480.67	2326803.38	Геодезический метод	0.1	-
5959	432997.95	2326952.98	Геодезический метод	0.1	-

## 2. Сведения о характерных точках границ объекта

Обозначение характерных точек границ	Координаты, м		Метод определения координат характерной точки	Средняя квадратическая погрешность положения характерной точки (Mt), м	Описание обозначения точки на местности (при наличии)
	X	Y			
1	2	3	4	5	6
5960	432998.78	2326958.21	Геодезический метод	0.1	-
5961	433001.88	2326993.14	Геодезический метод	0.1	-
5962	433002.44	2327000.81	Геодезический метод	0.1	-
5963	433005.94	2327019.60	Геодезический метод	0.1	-
5964	433009.21	2327046.01	Геодезический метод	0.1	-
5965	433008.01	2327050.46	Геодезический метод	0.1	-
5966	433036.47	2327145.67	Геодезический метод	0.1	-
5967	433056.98	2327214.28	Геодезический метод	0.1	-
5968	433063.88	2327237.36	Геодезический метод	0.1	-
5969	432947.81	2327208.74	Геодезический метод	0.1	-
5970	432910.76	2327199.61	Геодезический метод	0.1	-
5971	432913.54	2327190.86	Геодезический метод	0.1	-
5972	432638.04	2327110.53	Геодезический метод	0.1	-
5973	431945.88	2326915.13	Геодезический метод	0.1	-
5974	431818.28	2326902.32	Геодезический метод	0.1	-
5975	431772.48	2326897.72	Геодезический метод	0.1	-
5976	431771.56	2326887.06	Геодезический метод	0.1	-
5977	431769.12	2326880.50	Геодезический метод	0.1	-
5978	431764.38	2326875.30	Геодезический метод	0.1	-
5979	431752.37	2326870.58	Геодезический метод	0.1	-
5980	431732.08	2326865.04	Геодезический метод	0.1	-
5981	431716.81	2326862.04	Геодезический метод	0.1	-
5982	431698.11	2326853.49	Геодезический метод	0.1	-
5983	431668.69	2326838.53	Геодезический метод	0.1	-
5984	431640.96	2326824.54	Геодезический метод	0.1	-
5985	431618.61	2326815.40	Геодезический метод	0.1	-

## 2. Сведения о характерных точках границ объекта

Обозначение характерных точек границ	Координаты, м		Метод определения координат характерной точки	Средняя квадратическая погрешность положения характерной точки (Mt), м	Описание обозначения точки на местности (при наличии)
	X	Y			
1	2	3	4	5	6
5986	431607.98	2326813.30	Геодезический метод	0.1	-
5987	431597.04	2326812.20	Геодезический метод	0.1	-
5988	431586.84	2326814.72	Геодезический метод	0.1	-
5989	431579.61	2326817.18	Геодезический метод	0.1	-
5990	431572.12	2326822.96	Геодезический метод	0.1	-
5991	431562.27	2326826.80	Геодезический метод	0.1	-
5992	431547.09	2326828.76	Геодезический метод	0.1	-
5993	431534.16	2326827.36	Геодезический метод	0.1	-
5994	431519.93	2326826.66	Геодезический метод	0.1	-
5995	431505.41	2326828.61	Геодезический метод	0.1	-
5996	431491.29	2326833.53	Геодезический метод	0.1	-
5997	431473.28	2326842.82	Геодезический метод	0.1	-
5998	431457.53	2326849.10	Геодезический метод	0.1	-
5999	431445.06	2326854.31	Геодезический метод	0.1	-
6000	431439.48	2326856.41	Геодезический метод	0.1	-
6001	431433.95	2326863.73	Геодезический метод	0.1	-
6002	431408.43	2326861.17	Геодезический метод	0.1	-
6003	431406.47	2326860.98	Геодезический метод	0.1	-
6004	431236.90	2326843.95	Геодезический метод	0.1	-
6005	431311.47	2326816.12	Геодезический метод	0.1	-
6006	431390.51	2326774.38	Геодезический метод	0.1	-
6007	431433.36	2326745.64	Геодезический метод	0.1	-
6008	431475.43	2326709.72	Геодезический метод	0.1	-
6009	431526.36	2326656.79	Геодезический метод	0.1	-
6010	431576.18	2326591.93	Геодезический метод	0.1	-
6011	431607.54	2326541.64	Геодезический метод	0.1	-

## 2. Сведения о характерных точках границ объекта

Обозначение характерных точек границ	Координаты, м		Метод определения координат характерной точки	Средняя квадратическая погрешность положения характерной точки (Mt), м	Описание обозначения точки на местности (при наличии)
	X	Y			
1	2	3	4	5	6
6012	431659.36	2326431.73	Геодезический метод	0.1	-
6013	431674.23	2326394.20	Геодезический метод	0.1	-
6014	431674.78	2326392.81	Геодезический метод	0.1	-
6015	431674.94	2326392.89	Геодезический метод	0.1	-
6016	431692.19	2326398.80	Геодезический метод	0.1	-
6017	431718.22	2326403.57	Геодезический метод	0.1	-
6018	431752.66	2326411.13	Геодезический метод	0.1	-
6019	431775.64	2326416.17	Геодезический метод	0.1	-
6020	431798.80	2326423.37	Геодезический метод	0.1	-
6021	431806.84	2326427.97	Геодезический метод	0.1	-
6022	431811.75	2326435.28	Геодезический метод	0.1	-
6023	431811.84	2326439.78	Геодезический метод	0.1	-
6024	431809.56	2326444.59	Геодезический метод	0.1	-
6025	431800.18	2326452.19	Геодезический метод	0.1	-
6026	431781.36	2326463.69	Геодезический метод	0.1	-
6027	431774.34	2326469.92	Геодезический метод	0.1	-
6028	431769.77	2326479.27	Геодезический метод	0.1	-
6029	431769.66	2326487.21	Геодезический метод	0.1	-
6030	431772.49	2326495.89	Геодезический метод	0.1	-
6031	431776.57	2326501.63	Геодезический метод	0.1	-
6032	431781.92	2326504.16	Геодезический метод	0.1	-
6033	431789.06	2326504.02	Геодезический метод	0.1	-
6034	431798.51	2326500.12	Геодезический метод	0.1	-
6035	431813.67	2326490.82	Геодезический метод	0.1	-
6036	431824.63	2326483.19	Геодезический метод	0.1	-
6037	431830.32	2326476.72	Геодезический метод	0.1	-

## 2. Сведения о характерных точках границ объекта

Обозначение характерных точек границ	Координаты, м		Метод определения координат характерной точки	Средняя квадратическая погрешность положения характерной точки (Mt), м	Описание обозначения точки на местности (при наличии)
	X	Y			
1	2	3	4	5	6
6038	431837.05	2326469.18	Геодезический метод	0.1	-
6039	431842.27	2326465.63	Геодезический метод	0.1	-
6040	431851.45	2326461.74	Геодезический метод	0.1	-
6041	431866.98	2326457.72	Геодезический метод	0.1	-
6042	431880.12	2326453.22	Геодезический метод	0.1	-
6043	431901.34	2326442.47	Геодезический метод	0.1	-
6044	431918.63	2326433.65	Геодезический метод	0.1	-
6045	431931.18	2326425.98	Геодезический метод	0.1	-
6046	431941.13	2326421.02	Геодезический метод	0.1	-
6047	431955.04	2326415.18	Геодезический метод	0.1	-
6048	431964.72	2326409.43	Геодезический метод	0.1	-
6049	431969.89	2326403.50	Геодезический метод	0.1	-
6050	431973.20	2326397.08	Геодезический метод	0.1	-
6051	431973.35	2326391.52	Геодезический метод	0.1	-
6052	431970.31	2326385.23	Геодезический метод	0.1	-
6053	431965.95	2326378.97	Геодезический метод	0.1	-
6054	431957.65	2326374.11	Геодезический метод	0.1	-
6055	431946.72	2326370.36	Геодезический метод	0.1	-
6056	431915.89	2326363.84	Геодезический метод	0.1	-
6057	431905.00	2326361.94	Геодезический метод	0.1	-
6058	431889.10	2326360.68	Геодезический метод	0.1	-
6059	431878.74	2326358.51	Геодезический метод	0.1	-
6060	431869.95	2326356.04	Геодезический метод	0.1	-
6061	431865.65	2326352.68	Геодезический метод	0.1	-
6062	431865.05	2326348.99	Геодезический метод	0.1	-
6063	431865.93	2326340.50	Геодезический метод	0.1	-



## 2. Сведения о характерных точках границ объекта

Обозначение характерных точек границ	Координаты, м		Метод определения координат характерной точки	Средняя квадратическая погрешность положения характерной точки (Mt), м	Описание обозначения точки на местности (при наличии)
	X	Y			
1	2	3	4	5	6
6064	431867.55	2326329.09	Геодезический метод	0.1	-
6065	431867.40	2326321.42	Геодезический метод	0.1	-
6066	431865.99	2326316.95	Геодезический метод	0.1	-
6067	431860.61	2326312.83	Геодезический метод	0.1	-
6068	431851.00	2326308.79	Геодезический метод	0.1	-
6069	431841.45	2326307.66	Геодезический метод	0.1	-
6070	431833.27	2326308.62	Геодезический метод	0.1	-
6071	431826.99	2326312.45	Геодезический метод	0.1	-
6072	431823.38	2326317.02	Геодезический метод	0.1	-
6073	431820.87	2326323.69	Геодезический метод	0.1	-
6074	431819.91	2326328.73	Геодезический метод	0.1	-
6075	431816.55	2326332.51	Геодезический метод	0.1	-
6076	431811.81	2326333.66	Геодезический метод	0.1	-
6077	431799.12	2326334.18	Геодезический метод	0.1	-
6078	431782.94	2326334.34	Геодезический метод	0.1	-
6079	431773.45	2326334.44	Геодезический метод	0.1	-
6080	431754.90	2326332.96	Геодезический метод	0.1	-
6081	431733.70	2326331.54	Геодезический метод	0.1	-
6082	431717.82	2326331.86	Геодезический метод	0.1	-
6083	431697.81	2326334.68	Геодезический метод	0.1	-
6084	431713.52	2326295.03	Геодезический метод	0.1	-
6085	431718.40	2326294.80	Геодезический метод	0.1	-
6086	431726.05	2326293.85	Геодезический метод	0.1	-
6087	431737.91	2326291.49	Геодезический метод	0.1	-
6088	431756.91	2326288.46	Геодезический метод	0.1	-
6089	431775.39	2326286.50	Геодезический метод	0.1	-

## 2. Сведения о характерных точках границ объекта

Обозначение характерных точек границ	Координаты, м		Метод определения координат характерной точки	Средняя квадратическая погрешность положения характерной точки (Mt), м	Описание обозначения точки на местности (при наличии)
	X	Y			
1	2	3	4	5	6
6090	431790.99	2326285.92	Геодезический метод	0.1	-
6091	431801.32	2326286.24	Геодезический метод	0.1	-
6092	431801.93	2326286.34	Геодезический метод	0.1	-
6093	431808.49	2326287.42	Геодезический метод	0.1	-
6094	431821.50	2326289.54	Геодезический метод	0.1	-
6095	431840.38	2326293.92	Геодезический метод	0.1	-
6096	431869.59	2326299.15	Геодезический метод	0.1	-
6097	431887.69	2326304.07	Геодезический метод	0.1	-
6098	431894.60	2326305.52	Геодезический метод	0.1	-
6099	431899.05	2326303.05	Геодезический метод	0.1	-
6100	431904.00	2326299.51	Геодезический метод	0.1	-
6101	431907.02	2326291.77	Геодезический метод	0.1	-
6102	431909.64	2326277.43	Геодезический метод	0.1	-
6103	431913.00	2326273.13	Геодезический метод	0.1	-
6104	431917.15	2326269.34	Геодезический метод	0.1	-
6105	431922.16	2326268.18	Геодезический метод	0.1	-
6106	431934.07	2326268.47	Геодезический метод	0.1	-
6107	431964.53	2326269.44	Геодезический метод	0.1	-
6108	431973.25	2326269.00	Геодезический метод	0.1	-
6109	431989.05	2326264.97	Геодезический метод	0.1	-
6110	432005.65	2326261.46	Геодезический метод	0.1	-
6111	432020.68	2326258.77	Геодезический метод	0.1	-
6112	432031.18	2326254.86	Геодезический метод	0.1	-
6113	432041.37	2326248.30	Геодезический метод	0.1	-
6114	432063.93	2326225.08	Геодезический метод	0.1	-
6115	432096.71	2326184.46	Геодезический метод	0.1	-

## 2. Сведения о характерных точках границ объекта

Обозначение характерных точек границ	Координаты, м		Метод определения координат характерной точки	Средняя квадратическая погрешность положения характерной точки (Mt), м	Описание обозначения точки на местности (при наличии)
	X	Y			
1	2	3	4	5	6
6116	432116.50	2326155.48	Геодезический метод	0.1	-
6117	432122.37	2326144.51	Геодезический метод	0.1	-
6118	432125.06	2326133.87	Геодезический метод	0.1	-
6119	432126.89	2326119.54	Геодезический метод	0.1	-
6120	432126.55	2326102.61	Геодезический метод	0.1	-
6121	432125.13	2326084.64	Геодезический метод	0.1	-
6122	432120.75	2326064.62	Геодезический метод	0.1	-
6123	432116.45	2326048.30	Геодезический метод	0.1	-
6124	432112.27	2326037.80	Геодезический метод	0.1	-
6125	432105.14	2326025.77	Геодезический метод	0.1	-
6126	432096.30	2326007.16	Геодезический метод	0.1	-
6127	432087.76	2325977.43	Геодезический метод	0.1	-
6128	432083.58	2325962.80	Геодезический метод	0.1	-
6129	432133.25	2325949.90	Геодезический метод	0.1	-
6130	432141.52	2325968.60	Геодезический метод	0.1	-
6131	432147.58	2325977.31	Геодезический метод	0.1	-
6132	432156.07	2325984.68	Геодезический метод	0.1	-
6133	432169.67	2325989.96	Геодезический метод	0.1	-
6134	432184.78	2325991.24	Геодезический метод	0.1	-
6135	432214.26	2325996.20	Геодезический метод	0.1	-
6136	432240.58	2326002.42	Геодезический метод	0.1	-
6137	432257.02	2326010.42	Геодезический метод	0.1	-
6138	432274.73	2326022.37	Геодезический метод	0.1	-
6139	432294.20	2326043.01	Геодезический метод	0.1	-
6140	432306.59	2326066.98	Геодезический метод	0.1	-
6141	432315.82	2326090.05	Геодезический метод	0.1	-

## 2. Сведения о характерных точках границ объекта

Обозначение характерных точек границ	Координаты, м		Метод определения координат характерной точки	Средняя квадратическая погрешность положения характерной точки (Mt), м	Описание обозначения точки на местности (при наличии)
	X	Y			
1	2	3	4	5	6
6142	432318.72	2326097.30	Геодезический метод	0.1	-
6143	432330.88	2326129.20	Геодезический метод	0.1	-
6144	432334.94	2326140.08	Геодезический метод	0.1	-
6145	432338.44	2326146.15	Геодезический метод	0.1	-
6146	432342.97	2326150.08	Геодезический метод	0.1	-
6147	432346.15	2326150.23	Геодезический метод	0.1	-
6148	432352.07	2326150.11	Геодезический метод	0.1	-
6149	432364.46	2326144.99	Геодезический метод	0.1	-
6150	432395.71	2326130.17	Геодезический метод	0.1	-
6151	432432.92	2326106.97	Геодезический метод	0.1	-
6152	432474.06	2326079.04	Геодезический метод	0.1	-
6153	432497.60	2326059.72	Геодезический метод	0.1	-
6154	432528.93	2326028.39	Геодезический метод	0.1	-
6155	432531.55	2326026.05	Геодезический метод	0.1	-
6156	432541.41	2326017.24	Геодезический метод	0.1	-
6157	432562.41	2325998.50	Геодезический метод	0.1	-
6158	432578.25	2325986.11	Геодезический метод	0.1	-
6159	432589.11	2325978.90	Геодезический метод	0.1	-
6160	432601.71	2325973.99	Геодезический метод	0.1	-
6161	432622.77	2325968.48	Геодезический метод	0.1	-
6162	432658.82	2325960.98	Геодезический метод	0.1	-
6163	432722.38	2325952.70	Геодезический метод	0.1	-
6164	432742.48	2325951.87	Геодезический метод	0.1	-
6165	432749.48	2325952.79	Геодезический метод	0.1	-
6166	432752.70	2325954.84	Геодезический метод	0.1	-
6167	432753.83	2325958.21	Геодезический метод	0.1	-

## 2. Сведения о характерных точках границ объекта

Обозначение характерных точек границ	Координаты, м		Метод определения координат характерной точки	Средняя квадратическая погрешность положения характерной точки (Mt), м	Описание обозначения точки на местности (при наличии)
	X	Y			
1	2	3	4	5	6
6168	432752.20	2325961.63	Геодезический метод	0.1	-
6169	432737.87	2325975.47	Геодезический метод	0.1	-
6170	432713.85	2325991.41	Геодезический метод	0.1	-
6171	432675.74	2326012.08	Геодезический метод	0.1	-
6172	432654.80	2326023.51	Геодезический метод	0.1	-
6173	432648.38	2326030.63	Геодезический метод	0.1	-
6174	432645.17	2326039.38	Геодезический метод	0.1	-
6175	432646.96	2326044.00	Геодезический метод	0.1	-
6176	432651.05	2326047.72	Геодезический метод	0.1	-
6177	432656.15	2326048.26	Геодезический метод	0.1	-
6178	432661.83	2326046.66	Геодезический метод	0.1	-
6179	432671.47	2326041.80	Геодезический метод	0.1	-
6180	432687.76	2326030.89	Геодезический метод	0.1	-
6181	432720.17	2326010.76	Геодезический метод	0.1	-
6182	432759.18	2325992.40	Геодезический метод	0.1	-
6183	432779.37	2325986.06	Геодезический метод	0.1	-
6184	432795.04	2325981.88	Геодезический метод	0.1	-
6185	432822.33	2325974.60	Геодезический метод	0.1	-
6186	432866.47	2325959.10	Геодезический метод	0.1	-
6187	432928.16	2325931.60	Геодезический метод	0.1	-
6188	432965.95	2325915.80	Геодезический метод	0.1	-
6189	432972.03	2325912.72	Геодезический метод	0.1	-
6190	432977.23	2325908.16	Геодезический метод	0.1	-
6191	432982.48	2325906.36	Геодезический метод	0.1	-
6192	432994.53	2325905.48	Геодезический метод	0.1	-
6193	433008.96	2325907.10	Геодезический метод	0.1	-

## 2. Сведения о характерных точках границ объекта

Обозначение характерных точек границ	Координаты, м		Метод определения координат характерной точки	Средняя квадратическая погрешность положения характерной точки (Mt), м	Описание обозначения точки на местности (при наличии)
	X	Y			
1	2	3	4	5	6
6194	433022.10	2325907.89	Геодезический метод	0.1	-
6195	433036.25	2325906.12	Геодезический метод	0.1	-
6196	433039.08	2325905.06	Геодезический метод	0.1	-
6197	433052.85	2325899.86	Геодезический метод	0.1	-
6198	433072.29	2325887.61	Геодезический метод	0.1	-
6199	433090.70	2325876.65	Геодезический метод	0.1	-
6200	433100.76	2325871.58	Геодезический метод	0.1	-
6201	433114.03	2325868.13	Геодезический метод	0.1	-
6202	433146.48	2325860.91	Геодезический метод	0.1	-
6203	433180.90	2325856.19	Геодезический метод	0.1	-
6204	433192.76	2325856.38	Геодезический метод	0.1	-
6205	433205.96	2325859.92	Геодезический метод	0.1	-
6206	433217.58	2325869.64	Геодезический метод	0.1	-
6207	433226.30	2325881.95	Геодезический метод	0.1	-
6208	433231.03	2325895.83	Геодезический метод	0.1	-
6209	433235.35	2325920.93	Геодезический метод	0.1	-
6210	433238.00	2325947.34	Геодезический метод	0.1	-
6211	433240.56	2325958.72	Геодезический метод	0.1	-
6212	433243.42	2325963.96	Геодезический метод	0.1	-
6213	433247.89	2325965.14	Геодезический метод	0.1	-
6214	433253.80	2325964.38	Геодезический метод	0.1	-
6215	433259.96	2325965.32	Геодезический метод	0.1	-
6216	433265.10	2325968.18	Геодезический метод	0.1	-
6217	433267.95	2325973.20	Геодезический метод	0.1	-
6218	433269.86	2325983.96	Геодезический метод	0.1	-
6219	433272.06	2325987.73	Геодезический метод	0.1	-

## 2. Сведения о характерных точках границ объекта

Обозначение характерных точек границ	Координаты, м		Метод определения координат характерной точки	Средняя квадратическая погрешность положения характерной точки (Mt), м	Описание обозначения точки на местности (при наличии)
	X	Y			
1	2	3	4	5	6
6220	433275.88	2325988.50	Геодезический метод	0.1	-
6221	433283.25	2325986.23	Геодезический метод	0.1	-
6222	433288.70	2325983.79	Геодезический метод	0.1	-
6223	433296.06	2325981.10	Геодезический метод	0.1	-
6224	433303.56	2325979.09	Геодезический метод	0.1	-
6225	433306.98	2325988.63	Геодезический метод	0.1	-
6226	433312.17	2326002.40	Геодезический метод	0.1	-
6227	433314.52	2326008.62	Геодезический метод	0.1	-
6228	433305.13	2326013.04	Геодезический метод	0.1	-
6229	433246.49	2326038.44	Геодезический метод	0.1	-
6230	433234.71	2326044.37	Геодезический метод	0.1	-
6231	433228.20	2326050.06	Геодезический метод	0.1	-
6232	433220.14	2326057.10	Геодезический метод	0.1	-
6233	433205.78	2326066.39	Геодезический метод	0.1	-
6234	433176.71	2326081.54	Геодезический метод	0.1	-
6235	433153.68	2326094.18	Геодезический метод	0.1	-
6236	433111.75	2326114.61	Геодезический метод	0.1	-
6237	433106.22	2326116.31	Геодезический метод	0.1	-
6238	433105.12	2326126.92	Геодезический метод	0.1	-
6239	433102.27	2326156.35	Геодезический метод	0.1	-
6240	433099.47	2326174.67	Геодезический метод	0.1	-
6241	433098.92	2326186.98	Геодезический метод	0.1	-
6242	433096.69	2326200.92	Геодезический метод	0.1	-
6243	433095.40	2326215.77	Геодезический метод	0.1	-
6244	433095.80	2326222.24	Геодезический метод	0.1	-
6245	433096.95	2326226.98	Геодезический метод	0.1	-

## 2. Сведения о характерных точках границ объекта

Обозначение характерных точек границ	Координаты, м		Метод определения координат характерной точки	Средняя квадратическая погрешность положения характерной точки (Mt), м	Описание обозначения точки на местности (при наличии)
	X	Y			
1	2	3	4	5	6
6246	433098.30	2326228.28	Геодезический метод	0.1	-
6247	433101.64	2326229.25	Геодезический метод	0.1	-
6248	433107.20	2326229.55	Геодезический метод	0.1	-
6249	433111.26	2326227.75	Геодезический метод	0.1	-
6250	433116.61	2326224.20	Геодезический метод	0.1	-
6251	433120.45	2326218.28	Геодезический метод	0.1	-
6252	433123.23	2326204.75	Геодезический метод	0.1	-
6253	433125.29	2326195.45	Геодезический метод	0.1	-
6254	433126.69	2326192.64	Геодезический метод	0.1	-
6255	433129.95	2326189.91	Геодезический метод	0.1	-
6256	433139.26	2326185.90	Геодезический метод	0.1	-
6257	433151.06	2326180.50	Геодезический метод	0.1	-
6258	433162.12	2326178.03	Геодезический метод	0.1	-
6259	433177.14	2326174.94	Геодезический метод	0.1	-
6260	433184.42	2326174.67	Геодезический метод	0.1	-
6261	433189.61	2326176.41	Геодезический метод	0.1	-
6262	433194.19	2326180.16	Геодезический метод	0.1	-
6263	433197.21	2326185.66	Геодезический метод	0.1	-
6264	433201.63	2326194.96	Геодезический метод	0.1	-
6265	433204.97	2326202.96	Геодезический метод	0.1	-
6266	433207.54	2326212.17	Геодезический метод	0.1	-
6267	433208.16	2326223.54	Геодезический метод	0.1	-
6268	433208.51	2326233.99	Геодезический метод	0.1	-
6269	433208.63	2326240.07	Геодезический метод	0.1	-
6270	433207.82	2326245.51	Геодезический метод	0.1	-
6271	433204.58	2326249.02	Геодезический метод	0.1	-



## 2. Сведения о характерных точках границ объекта

Обозначение характерных точек границ	Координаты, м		Метод определения координат характерной точки	Средняя квадратическая погрешность положения характерной точки (Mt), м	Описание обозначения точки на местности (при наличии)
	X	Y			
1	2	3	4	5	6
6272	433200.91	2326250.81	Геодезический метод	0.1	-
6273	433194.72	2326252.26	Геодезический метод	0.1	-
6274	433188.00	2326253.59	Геодезический метод	0.1	-
6275	433184.73	2326255.64	Геодезический метод	0.1	-
6276	433183.07	2326258.72	Геодезический метод	0.1	-
6277	433183.13	2326261.49	Геодезический метод	0.1	-
6278	433184.27	2326265.31	Геодезический метод	0.1	-
6279	433189.36	2326275.00	Геодезический метод	0.1	-
6280	433193.90	2326283.64	Геодезический метод	0.1	-
6281	433196.17	2326291.13	Геодезический метод	0.1	-
6282	433196.18	2326298.41	Геодезический метод	0.1	-
6283	433194.61	2326305.85	Геодезический метод	0.1	-
6284	433191.53	2326310.55	Геодезический метод	0.1	-
6285	433188.41	2326312.86	Геодезический метод	0.1	-
6286	433184.33	2326314.00	Геодезический метод	0.1	-
6287	433179.82	2326313.70	Геодезический метод	0.1	-
6288	433176.86	2326311.37	Геодезический метод	0.1	-
6289	433172.37	2326304.98	Геодезический метод	0.1	-
6290	433164.87	2326294.15	Геодезический метод	0.1	-
6291	433144.38	2326268.89	Геодезический метод	0.1	-
6292	433131.95	2326256.05	Геодезический метод	0.1	-
6293	433125.90	2326251.54	Геодезический метод	0.1	-
6294	433122.42	2326249.49	Геодезический метод	0.1	-
6295	433119.50	2326248.89	Геодезический метод	0.1	-
6296	433115.93	2326249.49	Геодезический метод	0.1	-
6297	433112.13	2326251.15	Геодезический метод	0.1	-

## 2. Сведения о характерных точках границ объекта

Обозначение характерных точек границ	Координаты, м		Метод определения координат характерной точки	Средняя квадратическая погрешность положения характерной точки (Mt), м	Описание обозначения точки на местности (при наличии)
	X	Y			
1	2	3	4	5	6
6298	433100.49	2326257.61	Геодезический метод	0.1	-
6299	433091.79	2326265.99	Геодезический метод	0.1	-
6300	433087.13	2326272.60	Геодезический метод	0.1	-
6301	433083.20	2326279.79	Геодезический метод	0.1	-
6302	433081.46	2326285.25	Геодезический метод	0.1	-
6303	433077.90	2326312.05	Геодезический метод	0.1	-
6304	433075.71	2326341.08	Геодезический метод	0.1	-
6305	433072.03	2326374.89	Геодезический метод	0.1	-
6306	433066.55	2326417.74	Геодезический метод	0.1	-
6307	433061.78	2326450.12	Геодезический метод	0.1	-
6308	433054.10	2326502.41	Геодезический метод	0.1	-
6309	433048.73	2326537.46	Геодезический метод	0.1	-
6310	433048.35	2326542.44	Геодезический метод	0.1	-
6311	433047.68	2326551.24	Геодезический метод	0.1	-
6312	433046.10	2326571.12	Геодезический метод	0.1	-
6313	433042.99	2326594.07	Геодезический метод	0.1	-
6314	433041.23	2326611.44	Геодезический метод	0.1	-
6315	433039.26	2326631.99	Геодезический метод	0.1	-
6316	433039.08	2326633.65	Геодезический метод	0.1	-
6317	433036.48	2326657.85	Геодезический метод	0.1	-
6318	433033.70	2326674.04	Геодезический метод	0.1	-
6319	433028.07	2326706.84	Геодезический метод	0.1	-
6320	433023.65	2326727.31	Геодезический метод	0.1	-
6321	433015.01	2326767.29	Геодезический метод	0.1	-
6322	433011.98	2326787.73	Геодезический метод	0.1	-
6323	433007.71	2326812.16	Геодезический метод	0.1	-

## 2. Сведения о характерных точках границ объекта

Обозначение характерных точек границ	Координаты, м		Метод определения координат характерной точки	Средняя квадратическая погрешность положения характерной точки (Mt), м	Описание обозначения точки на местности (при наличии)
	X	Y			
1	2	3	4	5	6
6324	433005.40	2326841.58	Геодезический метод	0.1	-
6325	433001.70	2326868.12	Геодезический метод	0.1	-
6326	432999.78	2326891.19	Геодезический метод	0.1	-
6327	432998.76	2326905.76	Геодезический метод	0.1	-
6328	433000.23	2326918.15	Геодезический метод	0.1	-
6329	433014.92	2326913.42	Геодезический метод	0.1	-
6330	433206.03	2326851.87	Геодезический метод	0.1	-
6331	433207.28	2326835.76	Геодезический метод	0.1	-
6332	433630.13	2326704.72	Геодезический метод	0.1	-
6333	433793.44	2326708.48	Геодезический метод	0.1	-
6334	433793.11	2326722.79	Геодезический метод	0.1	-
6335	433792.24	2326760.56	Геодезический метод	0.1	-
6336	433805.31	2326802.10	Геодезический метод	0.1	-
6337	434082.68	2326829.83	Геодезический метод	0.1	-
6338	434093.53	2326830.92	Геодезический метод	0.1	-
6339	434117.21	2326833.28	Геодезический метод	0.1	-
6340	434132.84	2326822.69	Геодезический метод	0.1	-
6341	434132.46	2326760.43	Геодезический метод	0.1	-
6342	434192.68	2326786.82	Геодезический метод	0.1	-
6343	434222.11	2326801.04	Геодезический метод	0.1	-
6344	434245.00	2326811.06	Геодезический метод	0.1	-
5906	434198.59	2326838.53	Геодезический метод	0.1	-
6345	433057.15	2326314.89	Геодезический метод	0.1	-
6346	433056.47	2326330.12	Геодезический метод	0.1	-
6347	433054.25	2326351.01	Геодезический метод	0.1	-
6348	433052.59	2326375.79	Геодезический метод	0.1	-

## 2. Сведения о характерных точках границ объекта

Обозначение характерных точек границ	Координаты, м		Метод определения координат характерной точки	Средняя квадратическая погрешность положения характерной точки (Mt), м	Описание обозначения точки на местности (при наличии)
	X	Y			
1	2	3	4	5	6
6349	433051.11	2326392.09	Геодезический метод	0.1	-
6350	433045.28	2326414.37	Геодезический метод	0.1	-
6351	433040.57	2326443.58	Геодезический метод	0.1	-
6352	433033.73	2326497.63	Геодезический метод	0.1	-
6353	433028.81	2326533.59	Геодезический метод	0.1	-
6354	433027.10	2326546.06	Геодезический метод	0.1	-
6355	433013.71	2326603.56	Геодезический метод	0.1	-
6356	433009.14	2326639.38	Геодезический метод	0.1	-
6357	433000.82	2326702.07	Геодезический метод	0.1	-
6358	432991.33	2326772.72	Геодезический метод	0.1	-
6359	432982.44	2326823.52	Геодезический метод	0.1	-
6360	432969.33	2326911.11	Геодезический метод	0.1	-
6361	432970.44	2326933.58	Геодезический метод	0.1	-
6362	432975.57	2326958.29	Геодезический метод	0.1	-
6363	432985.37	2326986.09	Геодезический метод	0.1	-
6364	432992.78	2327007.23	Геодезический метод	0.1	-
6365	432999.75	2327041.49	Геодезический метод	0.1	-
6366	433026.07	2327142.86	Геодезический метод	0.1	-
6367	433037.43	2327186.61	Геодезический метод	0.1	-
6368	433032.50	2327188.36	Геодезический метод	0.1	-
6369	432999.24	2327179.44	Геодезический метод	0.1	-
6370	432928.49	2327161.82	Геодезический метод	0.1	-
6371	432873.13	2327146.54	Геодезический метод	0.1	-
6372	432774.10	2327117.32	Геодезический метод	0.1	-
6373	432664.17	2327086.26	Геодезический метод	0.1	-
6374	432661.93	2327073.41	Геодезический метод	0.1	-

## 2. Сведения о характерных точках границ объекта

Обозначение характерных точек границ	Координаты, м		Метод определения координат характерной точки	Средняя квадратическая погрешность положения характерной точки (Mt), м	Описание обозначения точки на местности (при наличии)
	X	Y			
1	2	3	4	5	6
6375	432677.36	2327051.59	Геодезический метод	0.1	-
6376	432680.38	2327047.14	Геодезический метод	0.1	-
6377	432686.68	2327037.84	Геодезический метод	0.1	-
6378	432690.85	2327031.47	Геодезический метод	0.1	-
6379	432692.31	2327021.85	Геодезический метод	0.1	-
6380	432690.52	2327014.94	Геодезический метод	0.1	-
6381	432687.44	2327010.04	Геодезический метод	0.1	-
6382	432682.43	2327007.49	Геодезический метод	0.1	-
6383	432676.13	2327006.96	Геодезический метод	0.1	-
6384	432667.59	2327010.11	Геодезический метод	0.1	-
6385	432657.55	2327020.57	Геодезический метод	0.1	-
6386	432645.88	2327037.66	Геодезический метод	0.1	-
6387	432636.03	2327052.10	Геодезический метод	0.1	-
6388	432619.95	2327075.17	Геодезический метод	0.1	-
6389	432504.18	2327045.90	Геодезический метод	0.1	-
6390	432344.04	2327005.22	Геодезический метод	0.1	-
6391	432286.56	2326989.44	Геодезический метод	0.1	-
6392	432231.73	2326974.15	Геодезический метод	0.1	-
6393	432208.80	2326965.61	Геодезический метод	0.1	-
6394	432182.62	2326956.48	Геодезический метод	0.1	-
6395	432159.65	2326949.67	Геодезический метод	0.1	-
6396	432156.63	2326947.42	Геодезический метод	0.1	-
6397	432159.51	2326942.40	Геодезический метод	0.1	-
6398	432177.36	2326925.49	Геодезический метод	0.1	-
6399	432196.40	2326912.32	Геодезический метод	0.1	-
6400	432202.48	2326908.12	Геодезический метод	0.1	-

## 2. Сведения о характерных точках границ объекта

Обозначение характерных точек границ	Координаты, м		Метод определения координат характерной точки	Средняя квадратическая погрешность положения характерной точки (Mt), м	Описание обозначения точки на местности (при наличии)
	X	Y			
1	2	3	4	5	6
6401	432222.71	2326894.47	Геодезический метод	0.1	-
6402	432243.16	2326875.20	Геодезический метод	0.1	-
6403	432259.19	2326850.07	Геодезический метод	0.1	-
6404	432269.71	2326830.67	Геодезический метод	0.1	-
6405	432275.13	2326820.30	Геодезический метод	0.1	-
6406	432282.96	2326815.18	Геодезический метод	0.1	-
6407	432289.88	2326813.72	Геодезический метод	0.1	-
6408	432300.49	2326814.83	Геодезический метод	0.1	-
6409	432322.70	2326817.03	Геодезический метод	0.1	-
6410	432356.13	2326818.34	Геодезический метод	0.1	-
6411	432387.19	2326816.38	Геодезический метод	0.1	-
6412	432408.26	2326811.32	Геодезический метод	0.1	-
6413	432424.74	2326808.34	Геодезический метод	0.1	-
6414	432458.77	2326806.33	Геодезический метод	0.1	-
6415	432501.45	2326806.79	Геодезический метод	0.1	-
6416	432523.28	2326806.68	Геодезический метод	0.1	-
6417	432537.81	2326805.39	Геодезический метод	0.1	-
6418	432545.05	2326803.59	Геодезический метод	0.1	-
6419	432549.60	2326799.53	Геодезический метод	0.1	-
6420	432551.16	2326794.87	Геодезический метод	0.1	-
6421	432551.00	2326786.93	Геодезический метод	0.1	-
6422	432546.04	2326770.82	Геодезический метод	0.1	-
6423	432541.73	2326754.04	Геодезический метод	0.1	-
6424	432539.16	2326741.52	Геодезический метод	0.1	-
6425	432534.23	2326726.74	Геодезический метод	0.1	-
6426	432534.71	2326717.46	Геодезический метод	0.1	-

## 2. Сведения о характерных точках границ объекта

Обозначение характерных точек границ	Координаты, м		Метод определения координат характерной точки	Средняя квадратическая погрешность положения характерной точки (Mt), м	Описание обозначения точки на местности (при наличии)
	X	Y			
1	2	3	4	5	6
6427	432536.55	2326710.48	Геодезический метод	0.1	-
6428	432541.42	2326706.08	Геодезический метод	0.1	-
6429	432545.28	2326700.71	Геодезический метод	0.1	-
6430	432551.45	2326694.96	Геодезический метод	0.1	-
6431	432557.99	2326691.19	Геодезический метод	0.1	-
6432	432566.21	2326688.71	Геодезический метод	0.1	-
6433	432577.08	2326686.17	Геодезический метод	0.1	-
6434	432584.95	2326682.71	Геодезический метод	0.1	-
6435	432592.13	2326677.93	Геодезический метод	0.1	-
6436	432595.93	2326669.58	Геодезический метод	0.1	-
6437	432600.58	2326654.27	Геодезический метод	0.1	-
6438	432604.46	2326649.89	Геодезический метод	0.1	-
6439	432608.71	2326647.16	Геодезический метод	0.1	-
6440	432613.34	2326647.40	Геодезический метод	0.1	-
6441	432617.34	2326648.97	Геодезический метод	0.1	-
6442	432623.65	2326649.84	Геодезический метод	0.1	-
6443	432630.25	2326649.37	Геодезический метод	0.1	-
6444	432635.46	2326644.96	Геодезический метод	0.1	-
6445	432640.80	2326631.29	Геодезический метод	0.1	-
6446	432648.19	2326620.23	Геодезический метод	0.1	-
6447	432653.09	2326617.48	Геодезический метод	0.1	-
6448	432658.70	2326616.71	Геодезический метод	0.1	-
6449	432663.71	2326619.25	Геодезический метод	0.1	-
6450	432665.81	2326624.50	Геодезический метод	0.1	-
6451	432666.66	2326634.08	Геодезический метод	0.1	-
6452	432666.23	2326645.33	Геодезический метод	0.1	-

## 2. Сведения о характерных точках границ объекта

Обозначение характерных точек границ	Координаты, м		Метод определения координат характерной точки	Средняя квадратическая погрешность положения характерной точки (Mt), м	Описание обозначения точки на местности (при наличии)
	X	Y			
1	2	3	4	5	6
6453	432666.40	2326653.93	Геодезический метод	0.1	-
6454	432668.51	2326660.17	Геодезический метод	0.1	-
6455	432674.94	2326666.99	Геодезический метод	0.1	-
6456	432691.58	2326672.28	Геодезический метод	0.1	-
6457	432702.15	2326671.40	Геодезический метод	0.1	-
6458	432710.39	2326669.91	Геодезический метод	0.1	-
6459	432716.25	2326665.49	Геодезический метод	0.1	-
6460	432727.34	2326657.33	Геодезический метод	0.1	-
6461	432735.93	2326657.16	Геодезический метод	0.1	-
6462	432741.64	2326661.34	Геодезический метод	0.1	-
6463	432742.76	2326667.60	Геодезический метод	0.1	-
6464	432744.90	2326675.17	Геодезический метод	0.1	-
6465	432748.92	2326677.73	Геодезический метод	0.1	-
6466	432754.24	2326679.28	Геодезический метод	0.1	-
6467	432761.51	2326678.47	Геодезический метод	0.1	-
6468	432768.07	2326676.02	Геодезический метод	0.1	-
6469	432770.64	2326672.00	Геодезический метод	0.1	-
6470	432773.13	2326664.34	Геодезический метод	0.1	-
6471	432776.63	2326657.65	Геодезический метод	0.1	-
6472	432780.86	2326653.93	Геодезический метод	0.1	-
6473	432788.78	2326653.11	Геодезический метод	0.1	-
6474	432802.02	2326653.50	Геодезический метод	0.1	-
6475	432823.12	2326650.10	Геодезический метод	0.1	-
6476	432850.43	2326642.93	Геодезический метод	0.1	-
6477	432891.42	2326625.23	Геодезический метод	0.1	-
6478	432906.17	2326618.31	Геодезический метод	0.1	-



## 2. Сведения о характерных точках границ объекта

Обозначение характерных точек границ	Координаты, м		Метод определения координат характерной точки	Средняя квадратическая погрешность положения характерной точки (Mt), м	Описание обозначения точки на местности (при наличии)
	X	Y			
1	2	3	4	5	6
6479	432915.00	2326613.50	Геодезический метод	0.1	-
6480	432927.73	2326604.64	Геодезический метод	0.1	-
6481	432940.47	2326597.11	Геодезический метод	0.1	-
6482	432955.12	2326585.23	Геодезический метод	0.1	-
6483	432960.22	2326575.87	Геодезический метод	0.1	-
6484	432960.69	2326566.26	Геодезический метод	0.1	-
6485	432958.22	2326558.71	Геодезический метод	0.1	-
6486	432953.40	2326549.21	Геодезический метод	0.1	-
6487	432950.63	2326542.98	Геодезический метод	0.1	-
6488	432951.15	2326536.36	Геодезический метод	0.1	-
6489	432955.01	2326530.98	Геодезический метод	0.1	-
6490	432961.22	2326527.22	Геодезический метод	0.1	-
6491	432971.12	2326526.03	Геодезический метод	0.1	-
6492	432979.78	2326528.83	Геодезический метод	0.1	-
6493	432986.85	2326534.97	Геодезический метод	0.1	-
6494	432995.59	2326541.74	Геодезический метод	0.1	-
6495	433001.91	2326543.27	Геодезический метод	0.1	-
6496	433007.49	2326541.50	Геодезический метод	0.1	-
6497	433012.38	2326537.76	Геодезический метод	0.1	-
6498	433015.56	2326531.41	Геодезический метод	0.1	-
6499	433015.87	2326527.16	Геодезический метод	0.1	-
6500	433016.34	2326520.81	Геодезический метод	0.1	-
6501	433015.43	2326508.59	Геодезический метод	0.1	-
6502	433011.49	2326493.78	Геодезический метод	0.1	-
6503	433005.99	2326483.64	Геодезический метод	0.1	-
6504	432992.84	2326471.34	Геодезический метод	0.1	-

## 2. Сведения о характерных точках границ объекта

Обозначение характерных точек границ	Координаты, м		Метод определения координат характерной точки	Средняя квадратическая погрешность положения характерной точки (Mt), м	Описание обозначения точки на местности (при наличии)
	X	Y			
1	2	3	4	5	6
6505	432987.05	2326463.18	Геодезический метод	0.1	-
6506	432983.91	2326454.98	Геодезический метод	0.1	-
6507	432984.36	2326444.71	Геодезический метод	0.1	-
6508	432989.57	2326424.43	Геодезический метод	0.1	-
6509	432999.01	2326400.42	Геодезический метод	0.1	-
6510	433004.13	2326391.72	Геодезический метод	0.1	-
6511	433006.65	2326385.38	Геодезический метод	0.1	-
6512	433006.53	2326379.43	Геодезический метод	0.1	-
6513	433005.08	2326373.50	Геодезический метод	0.1	-
6514	432998.98	2326366.02	Геодезический метод	0.1	-
6515	432994.19	2326358.51	Геодезический метод	0.1	-
6516	432990.71	2326349.98	Геодезический метод	0.1	-
6517	432988.95	2326344.39	Геодезический метод	0.1	-
6518	432989.20	2326340.74	Геодезический метод	0.1	-
6519	432993.77	2326337.68	Геодезический метод	0.1	-
6520	433003.61	2326333.51	Геодезический метод	0.1	-
6521	433031.73	2326317.39	Геодезический метод	0.1	-
6522	433046.75	2326307.49	Геодезический метод	0.1	-
6523	433052.98	2326304.72	Геодезический метод	0.1	-
6524	433056.29	2326304.98	Геодезический метод	0.1	-
6525	433057.33	2326307.28	Геодезический метод	0.1	-
6345	433057.15	2326314.89	Геодезический метод	0.1	-
6526	432400.61	2326707.95	Геодезический метод	0.1	-
6527	432393.42	2326705.45	Геодезический метод	0.1	-
6528	432382.32	2326706.20	Геодезический метод	0.1	-
6529	432372.48	2326704.02	Геодезический метод	0.1	-

## 2. Сведения о характерных точках границ объекта

Обозначение характерных точек границ	Координаты, м		Метод определения координат характерной точки	Средняя квадратическая погрешность положения характерной точки (Mt), м	Описание обозначения точки на местности (при наличии)
	X	Y			
1	2	3	4	5	6
6530	432365.75	2326698.33	Геодезический метод	0.1	-
6531	432358.44	2326690.01	Геодезический метод	0.1	-
6532	432349.35	2326685.70	Геодезический метод	0.1	-
6533	432343.28	2326686.62	Геодезический метод	0.1	-
6534	432337.28	2326690.71	Геодезический метод	0.1	-
6535	432327.66	2326699.10	Геодезический метод	0.1	-
6536	432317.24	2326707.26	Геодезический метод	0.1	-
6537	432303.60	2326713.35	Геодезический метод	0.1	-
6538	432286.78	2326718.99	Геодезический метод	0.1	-
6539	432268.84	2326722.00	Геодезический метод	0.1	-
6540	432252.18	2326722.33	Геодезический метод	0.1	-
6541	432233.30	2326718.22	Геодезический метод	0.1	-
6542	432214.13	2326712.25	Геодезический метод	0.1	-
6543	432197.55	2326703.59	Геодезический метод	0.1	-
6544	432166.01	2326688.35	Геодезический метод	0.1	-
6545	432115.37	2326670.59	Геодезический метод	0.1	-
6546	432057.14	2326656.95	Геодезический метод	0.1	-
6547	432023.47	2326654.19	Геодезический метод	0.1	-
6548	432001.00	2326655.17	Геодезический метод	0.1	-
6549	431980.66	2326656.91	Геодезический метод	0.1	-
6550	431969.28	2326656.87	Геодезический метод	0.1	-
6551	431954.93	2326654.25	Геодезический метод	0.1	-
6552	431937.11	2326649.59	Геодезический метод	0.1	-
6553	431922.74	2326645.64	Геодезический метод	0.1	-
6554	431913.56	2326645.42	Геодезический метод	0.1	-
6555	431910.82	2326645.36	Геодезический метод	0.1	-

## 2. Сведения о характерных точках границ объекта

Обозначение характерных точек границ	Координаты, м		Метод определения координат характерной точки	Средняя квадратическая погрешность положения характерной точки (Mt), м	Описание обозначения точки на местности (при наличии)
	X	Y			
1	2	3	4	5	6
6556	431886.80	2326648.22	Геодезический метод	0.1	-
6557	431862.81	2326652.94	Геодезический метод	0.1	-
6558	431839.41	2326660.56	Геодезический метод	0.1	-
6559	431815.96	2326665.27	Геодезический метод	0.1	-
6560	431803.81	2326666.58	Геодезический метод	0.1	-
6561	431791.08	2326665.51	Геодезический метод	0.1	-
6562	431780.70	2326662.28	Геодезический метод	0.1	-
6563	431775.10	2326660.01	Геодезический метод	0.1	-
6564	431771.83	2326655.58	Геодезический метод	0.1	-
6565	431771.74	2326651.08	Геодезический метод	0.1	-
6566	431775.09	2326646.78	Геодезический метод	0.1	-
6567	431782.90	2326640.27	Геодезический метод	0.1	-
6568	431789.73	2326637.75	Геодезический метод	0.1	-
6569	431798.71	2326636.78	Геодезический метод	0.1	-
6570	431810.09	2326636.81	Геодезический метод	0.1	-
6571	431820.17	2326637.93	Геодезический метод	0.1	-
6572	431830.79	2326639.83	Геодезический метод	0.1	-
6573	431840.32	2326640.17	Геодезический метод	0.1	-
6574	431849.85	2326639.98	Геодезический метод	0.1	-
6575	431856.70	2326638.78	Геодезический метод	0.1	-
6576	431863.54	2326636.79	Геодезический метод	0.1	-
6577	431872.44	2326631.84	Геодезический метод	0.1	-
6578	431879.26	2326628.79	Геодезический метод	0.1	-
6579	431887.70	2326627.30	Геодезический метод	0.1	-
6580	431913.56	2326624.50	Геодезический метод	0.1	-
6581	431923.87	2326623.39	Геодезический метод	0.1	-

2. Сведения о характерных точках границ объекта					
Обозначение характерных точек границ	Координаты, м		Метод определения координат характерной точки	Средняя квадратическая погрешность положения характерной точки (Mt), м	Описание обозначения точки на местности (при наличии)
	X	Y			
1	2	3	4	5	6
6582	431965.37	2326620.70	Геодезический метод	0.1	-
6583	431980.15	2326619.08	Геодезический метод	0.1	-
6584	431990.43	2326616.75	Геодезический метод	0.1	-
6585	431998.03	2326613.16	Геодезический метод	0.1	-
6586	432009.83	2326607.89	Геодезический метод	0.1	-
6587	432027.48	2326603.56	Геодезический метод	0.1	-
6588	432056.49	2326598.74	Геодезический метод	0.1	-
6589	432071.50	2326595.26	Геодезический метод	0.1	-
6590	432075.70	2326593.59	Геодезический метод	0.1	-
6591	432078.03	2326590.90	Геодезический метод	0.1	-
6592	432077.96	2326587.46	Геодезический метод	0.1	-
6593	432076.57	2326584.31	Геодезический метод	0.1	-
6594	432070.44	2326582.05	Геодезический метод	0.1	-
6595	432057.97	2326580.45	Геодезический метод	0.1	-
6596	432038.69	2326582.16	Геодезический метод	0.1	-
6597	432011.42	2326581.92	Геодезический метод	0.1	-
6598	431998.40	2326579.28	Геодезический метод	0.1	-
6599	431988.52	2326574.98	Геодезический метод	0.1	-
6600	431982.84	2326568.74	Геодезический метод	0.1	-
6601	431979.28	2326562.73	Геодезический метод	0.1	-
6602	431974.64	2326555.94	Геодезический метод	0.1	-
6603	431967.14	2326551.59	Геодезический метод	0.1	-
6604	431960.50	2326550.14	Геодезический метод	0.1	-
6605	431949.95	2326551.94	Геодезический метод	0.1	-
6606	431913.56	2326563.18	Геодезический метод	0.1	-
6607	431912.34	2326563.55	Геодезический метод	0.1	-

## 2. Сведения о характерных точках границ объекта

Обозначение характерных точек границ	Координаты, м		Метод определения координат характерной точки	Средняя квадратическая погрешность положения характерной точки (Mt), м	Описание обозначения точки на местности (при наличии)
	X	Y			
1	2	3	4	5	6
6608	431865.24	2326576.68	Геодезический метод	0.1	-
6609	431855.50	2326579.26	Геодезический метод	0.1	-
6610	431845.17	2326578.67	Геодезический метод	0.1	-
6611	431840.10	2326576.92	Геодезический метод	0.1	-
6612	431834.68	2326570.68	Геодезический метод	0.1	-
6613	431831.09	2326563.08	Геодезический метод	0.1	-
6614	431829.54	2326551.73	Геодезический метод	0.1	-
6615	431828.47	2326538.52	Геодезический метод	0.1	-
6616	431829.03	2326526.60	Геодезический метод	0.1	-
6617	431833.85	2326516.71	Геодезический метод	0.1	-
6618	431843.39	2326504.08	Геодезический метод	0.1	-
6619	431857.69	2326491.35	Геодезический метод	0.1	-
6620	431872.33	2326482.59	Геодезический метод	0.1	-
6621	431913.56	2326465.33	Геодезический метод	0.1	-
6622	431914.84	2326464.79	Геодезический метод	0.1	-
6623	431950.77	2326448.45	Геодезический метод	0.1	-
6624	431977.71	2326432.82	Геодезический метод	0.1	-
6625	431992.34	2326423.79	Геодезический метод	0.1	-
6626	432030.69	2326396.55	Геодезический метод	0.1	-
6627	432034.89	2326394.61	Геодезический метод	0.1	-
6628	432038.88	2326395.86	Геодезический метод	0.1	-
6629	432041.86	2326398.97	Геодезический метод	0.1	-
6630	432046.52	2326406.82	Геодезический метод	0.1	-
6631	432053.58	2326415.67	Геодезический метод	0.1	-
6632	432064.88	2326424.97	Геодезический метод	0.1	-
6633	432075.32	2326430.84	Геодезический метод	0.1	-

## 2. Сведения о характерных точках границ объекта

Обозначение характерных точек границ	Координаты, м		Метод определения координат характерной точки	Средняя квадратическая погрешность положения характерной точки (Mt), м	Описание обозначения точки на местности (при наличии)
	X	Y			
1	2	3	4	5	6
6634	432087.58	2326435.09	Геодезический метод	0.1	-
6635	432100.32	2326437.22	Геодезический метод	0.1	-
6636	432117.23	2326435.82	Геодезический метод	0.1	-
6637	432130.13	2326432.64	Геодезический метод	0.1	-
6638	432144.03	2326426.28	Геодезический метод	0.1	-
6639	432155.54	2326419.69	Геодезический метод	0.1	-
6640	432179.84	2326404.38	Геодезический метод	0.1	-
6641	432191.88	2326397.78	Геодезический метод	0.1	-
6642	432202.88	2326392.00	Геодезический метод	0.1	-
6643	432211.49	2326386.01	Геодезический метод	0.1	-
6644	432218.97	2326376.33	Геодезический метод	0.1	-
6645	432231.03	2326357.56	Геодезический метод	0.1	-
6646	432244.49	2326329.50	Геодезический метод	0.1	-
6647	432256.68	2326291.41	Геодезический метод	0.1	-
6648	432262.66	2326273.03	Геодезический метод	0.1	-
6649	432266.72	2326264.22	Геодезический метод	0.1	-
6650	432272.14	2326257.75	Геодезический метод	0.1	-
6651	432277.37	2326254.21	Геодезический метод	0.1	-
6652	432283.68	2326252.49	Геодезический метод	0.1	-
6653	432284.48	2326252.55	Геодезический метод	0.1	-
6654	432289.78	2326252.90	Геодезический метод	0.1	-
6655	432295.93	2326255.95	Геодезический метод	0.1	-
6656	432302.89	2326260.31	Геодезический метод	0.1	-
6657	432309.92	2326267.31	Геодезический метод	0.1	-
6658	432319.69	2326279.29	Геодезический метод	0.1	-
6659	432330.61	2326296.00	Геодезический метод	0.1	-

## 2. Сведения о характерных точках границ объекта

Обозначение характерных точек границ	Координаты, м		Метод определения координат характерной точки	Средняя квадратическая погрешность положения характерной точки (Mt), м	Описание обозначения точки на местности (при наличии)
	X	Y			
1	2	3	4	5	6
6660	432343.37	2326312.15	Геодезический метод	0.1	-
6661	432350.69	2326320.47	Геодезический метод	0.1	-
6662	432359.30	2326327.71	Геодезический метод	0.1	-
6663	432366.67	2326338.41	Геодезический метод	0.1	-
6664	432374.08	2326351.75	Геодезический метод	0.1	-
6665	432383.27	2326374.06	Геодезический метод	0.1	-
6666	432400.64	2326408.64	Геодезический метод	0.1	-
6667	432416.43	2326443.52	Геодезический метод	0.1	-
6668	432426.98	2326468.18	Геодезический метод	0.1	-
6669	432433.34	2326481.28	Геодезический метод	0.1	-
6670	432436.41	2326489.43	Геодезический метод	0.1	-
6671	432443.48	2326498.55	Геодезический метод	0.1	-
6672	432456.38	2326508.61	Геодезический метод	0.1	-
6673	432467.34	2326513.68	Геодезический метод	0.1	-
6674	432475.30	2326515.10	Геодезический метод	0.1	-
6675	432481.10	2326513.66	Геодезический метод	0.1	-
6676	432485.00	2326510.41	Геодезический метод	0.1	-
6677	432488.53	2326501.60	Геодезический метод	0.1	-
6678	432488.37	2326493.93	Геодезический метод	0.1	-
6679	432487.43	2326486.54	Геодезический метод	0.1	-
6680	432484.08	2326477.88	Геодезический метод	0.1	-
6681	432482.69	2326461.76	Геодезический метод	0.1	-
6682	432483.23	2326449.05	Геодезический метод	0.1	-
6683	432487.79	2326439.16	Геодезический метод	0.1	-
6684	432491.32	2326434.73	Геодезический метод	0.1	-
6685	432495.28	2326429.75	Геодезический метод	0.1	-



## 2. Сведения о характерных точках границ объекта

Обозначение характерных точек границ	Координаты, м		Метод определения координат характерной точки	Средняя квадратическая погрешность положения характерной точки (Mt), м	Описание обозначения точки на местности (при наличии)
	X	Y			
1	2	3	4	5	6
6686	432508.09	2326422.34	Геодезический метод	0.1	-
6687	432518.28	2326415.52	Геодезический метод	0.1	-
6688	432522.96	2326411.72	Геодезический метод	0.1	-
6689	432524.21	2326407.73	Геодезический метод	0.1	-
6690	432522.77	2326401.94	Геодезический метод	0.1	-
6691	432518.08	2326392.77	Геодезический метод	0.1	-
6692	432491.32	2326352.84	Геодезический метод	0.1	-
6693	432485.88	2326344.73	Геодезический метод	0.1	-
6694	432478.53	2326334.82	Геодезический метод	0.1	-
6695	432476.83	2326329.03	Геодезический метод	0.1	-
6696	432476.99	2326323.74	Геодезический метод	0.1	-
6697	432479.25	2326317.87	Геодезический метод	0.1	-
6698	432486.29	2326312.70	Геодезический метод	0.1	-
6699	432491.32	2326310.06	Геодезический метод	0.1	-
6700	432493.10	2326309.12	Геодезический метод	0.1	-
6701	432496.17	2326304.03	Геодезический метод	0.1	-
6702	432495.77	2326297.42	Геодезический метод	0.1	-
6703	432492.46	2326290.61	Геодезический метод	0.1	-
6704	432491.32	2326289.89	Геодезический метод	0.1	-
6705	432484.69	2326285.74	Геодезический метод	0.1	-
6706	432477.25	2326284.56	Геодезический метод	0.1	-
6707	432470.13	2326285.50	Геодезический метод	0.1	-
6708	432462.77	2326288.03	Геодезический метод	0.1	-
6709	432454.62	2326290.58	Геодезический метод	0.1	-
6710	432448.29	2326291.77	Геодезический метод	0.1	-
6711	432443.79	2326291.86	Геодезический метод	0.1	-

## 2. Сведения о характерных точках границ объекта

Обозначение характерных точек границ	Координаты, м		Метод определения координат характерной точки	Средняя квадратическая погрешность положения характерной точки (Mt), м	Описание обозначения точки на местности (при наличии)
	X	Y			
1	2	3	4	5	6
6712	432438.46	2326289.85	Геодезический метод	0.1	-
6713	432434.95	2326286.74	Геодезический метод	0.1	-
6714	432433.51	2326280.95	Геодезический метод	0.1	-
6715	432433.87	2326272.48	Геодезический метод	0.1	-
6716	432436.06	2326262.90	Геодезический метод	0.1	-
6717	432435.87	2326253.65	Геодезический метод	0.1	-
6718	432433.52	2326241.78	Геодезический метод	0.1	-
6719	432429.70	2326236.57	Геодезический метод	0.1	-
6720	432425.42	2326234.01	Геодезический метод	0.1	-
6721	432419.86	2326234.12	Геодезический метод	0.1	-
6722	432411.15	2326235.09	Геодезический метод	0.1	-
6723	432400.82	2326234.77	Геодезический метод	0.1	-
6724	432392.34	2326234.15	Геодезический метод	0.1	-
6725	432385.91	2326230.04	Геодезический метод	0.1	-
6726	432382.31	2326222.44	Геодезический метод	0.1	-
6727	432380.17	2326207.93	Геодезический метод	0.1	-
6728	432380.44	2326195.22	Геодезический метод	0.1	-
6729	432385.12	2326177.93	Геодезический метод	0.1	-
6730	432390.57	2326159.56	Геодезический метод	0.1	-
6731	432399.58	2326147.47	Геодезический метод	0.1	-
6732	432410.81	2326139.83	Геодезический метод	0.1	-
6733	432429.20	2326133.37	Геодезический метод	0.1	-
6734	432448.59	2326128.67	Геодезический метод	0.1	-
6735	432474.17	2326113.73	Геодезический метод	0.1	-
6736	432498.40	2326099.29	Геодезический метод	0.1	-
6737	432564.84	2326068.96	Геодезический метод	0.1	-

## 2. Сведения о характерных точках границ объекта

Обозначение характерных точек границ	Координаты, м		Метод определения координат характерной точки	Средняя квадратическая погрешность положения характерной точки (Mt), м	Описание обозначения точки на местности (при наличии)
	X	Y			
1	2	3	4	5	6
6738	432575.72	2326063.99	Геодезический метод	0.1	-
6739	432591.60	2326058.71	Геодезический метод	0.1	-
6740	432607.46	2326112.62	Геодезический метод	0.1	-
6741	432631.50	2326186.23	Геодезический метод	0.1	-
6742	432632.35	2326188.84	Геодезический метод	0.1	-
6743	432668.26	2326266.38	Геодезический метод	0.1	-
6744	432714.17	2326352.96	Геодезический метод	0.1	-
6745	432715.50	2326356.23	Геодезический метод	0.1	-
6746	432716.03	2326351.03	Геодезический метод	0.1	-
6747	432718.56	2326345.29	Геодезический метод	0.1	-
6748	432720.74	2326341.94	Геодезический метод	0.1	-
6749	432724.28	2326340.28	Геодезический метод	0.1	-
6750	432730.08	2326338.84	Геодезический метод	0.1	-
6751	432737.22	2326338.96	Геодезический метод	0.1	-
6752	432750.33	2326339.22	Геодезический метод	0.1	-
6753	432755.82	2326338.83	Геодезический метод	0.1	-
6754	432760.77	2326338.48	Геодезический метод	0.1	-
6755	432773.31	2326337.17	Геодезический метод	0.1	-
6756	432789.37	2326333.14	Геодезический метод	0.1	-
6757	432795.26	2326329.84	Геодезический метод	0.1	-
6758	432799.54	2326325.66	Геодезический метод	0.1	-
6759	432802.08	2326320.18	Геодезический метод	0.1	-
6760	432803.42	2326314.59	Геодезический метод	0.1	-
6761	432803.21	2326304.41	Геодезический метод	0.1	-
6762	432802.36	2326281.80	Геодезический метод	0.1	-
6763	432801.26	2326273.49	Геодезический метод	0.1	-

## 2. Сведения о характерных точках границ объекта

Обозначение характерных точек границ	Координаты, м		Метод определения координат характерной точки	Средняя квадратическая погрешность положения характерной точки (Mt), м	Описание обозначения точки на местности (при наличии)
	X	Y			
1	2	3	4	5	6
6764	432800.12	2326269.41	Геодезический метод	0.1	-
6765	432797.80	2326265.88	Геодезический метод	0.1	-
6766	432794.68	2326262.24	Геодезический метод	0.1	-
6767	432789.88	2326260.22	Геодезический метод	0.1	-
6768	432777.73	2326258.77	Геодезический метод	0.1	-
6769	432762.73	2326258.11	Геодезический метод	0.1	-
6770	432754.42	2326260.14	Геодезический метод	0.1	-
6771	432748.82	2326264.62	Геодезический метод	0.1	-
6772	432744.46	2326271.46	Геодезический метод	0.1	-
6773	432740.43	2326275.38	Геодезический метод	0.1	-
6774	432735.83	2326276.80	Геодезический метод	0.1	-
6775	432729.07	2326277.22	Геодезический метод	0.1	-
6776	432720.60	2326275.91	Геодезический метод	0.1	-
6777	432715.25	2326273.24	Геодезический метод	0.1	-
6778	432712.51	2326268.67	Геодезический метод	0.1	-
6779	432709.58	2326261.05	Геодезический метод	0.1	-
6780	432705.06	2326253.60	Геодезический метод	0.1	-
6781	432698.62	2326242.48	Геодезический метод	0.1	-
6782	432692.32	2326232.29	Геодезический метод	0.1	-
6783	432690.67	2326229.15	Геодезический метод	0.1	-
6784	432690.61	2326226.11	Геодезический метод	0.1	-
6785	432691.73	2326222.38	Геодезический метод	0.1	-
6786	432694.30	2326218.62	Геодезический метод	0.1	-
6787	432696.37	2326216.46	Геодезический метод	0.1	-
6788	432698.73	2326215.62	Геодезический метод	0.1	-
6789	432702.17	2326215.42	Геодезический метод	0.1	-

## 2. Сведения о характерных точках границ объекта

Обозначение характерных точек границ	Координаты, м		Метод определения координат характерной точки	Средняя квадратическая погрешность положения характерной точки (Mt), м	Описание обозначения точки на местности (при наличии)
	X	Y			
1	2	3	4	5	6
6790	432707.20	2326215.32	Геодезический метод	0.1	-
6791	432712.76	2326215.47	Геодезический метод	0.1	-
6792	432720.28	2326214.52	Геодезический метод	0.1	-
6793	432727.90	2326211.59	Геодезический метод	0.1	-
6794	432741.78	2326204.56	Геодезический метод	0.1	-
6795	432752.92	2326199.31	Геодезический метод	0.1	-
6796	432760.29	2326197.57	Геодезический метод	0.1	-
6797	432767.44	2326197.69	Геодезический метод	0.1	-
6798	432773.80	2326198.22	Геодезический метод	0.1	-
6799	432780.16	2326198.62	Геодезический метод	0.1	-
6800	432784.39	2326198.41	Геодезический метод	0.1	-
6801	432787.27	2326196.89	Геодезический метод	0.1	-
6802	432793.15	2326193.20	Геодезический метод	0.1	-
6803	432798.80	2326191.23	Геодезический метод	0.1	-
6804	432806.98	2326190.01	Геодезический метод	0.1	-
6805	432823.10	2326189.02	Геодезический метод	0.1	-
6806	432838.70	2326188.04	Геодезический метод	0.1	-
6807	432847.01	2326186.55	Геодезический метод	0.1	-
6808	432854.23	2326184.02	Геодезический метод	0.1	-
6809	432860.37	2326179.93	Геодезический метод	0.1	-
6810	432864.77	2326175.34	Геодезический метод	0.1	-
6811	432872.60	2326163.28	Геодезический метод	0.1	-
6812	432879.33	2326155.73	Геодезический метод	0.1	-
6813	432884.40	2326151.52	Геодезический метод	0.1	-
6814	432889.13	2326149.71	Геодезический метод	0.1	-
6815	432896.80	2326149.69	Геодезический метод	0.1	-

## 2. Сведения о характерных точках границ объекта

Обозначение характерных точек границ	Координаты, м		Метод определения координат характерной точки	Средняя квадратическая погрешность положения характерной точки (Mt), м	Описание обозначения точки на местности (при наличии)
	X	Y			
1	2	3	4	5	6
6816	432910.63	2326152.71	Геодезический метод	0.1	-
6817	432926.88	2326157.94	Геодезический метод	0.1	-
6818	432938.74	2326162.33	Геодезический метод	0.1	-
6819	432951.76	2326164.98	Геодезический метод	0.1	-
6820	432981.58	2326167.16	Геодезический метод	0.1	-
6821	433001.55	2326166.88	Геодезический метод	0.1	-
6822	433020.15	2326164.13	Геодезический метод	0.1	-
6823	433039.76	2326158.57	Геодезический метод	0.1	-
6824	433049.19	2326154.14	Геодезический метод	0.1	-
6825	433055.86	2326150.30	Геодезический метод	0.1	-
6826	433066.81	2326141.88	Геодезический метод	0.1	-
6827	433073.47	2326137.38	Геодезический метод	0.1	-
6828	433076.23	2326136.92	Геодезический метод	0.1	-
6829	433077.15	2326137.32	Геодезический метод	0.1	-
6830	433078.14	2326139.60	Геодезический метод	0.1	-
6831	433076.54	2326165.03	Геодезический метод	0.1	-
6832	433065.58	2326251.00	Геодезический метод	0.1	-
6833	433062.13	2326263.51	Геодезический метод	0.1	-
6834	433056.48	2326272.09	Геодезический метод	0.1	-
6835	433052.81	2326274.02	Геодезический метод	0.1	-
6836	433044.62	2326274.45	Геодезический метод	0.1	-
6837	433033.18	2326271.77	Геодезический метод	0.1	-
6838	433026.81	2326270.57	Геодезический метод	0.1	-
6839	433019.91	2326269.92	Геодезический метод	0.1	-
6840	433008.88	2326273.85	Геодезический метод	0.1	-
6841	432997.15	2326282.82	Геодезический метод	0.1	-

## 2. Сведения о характерных точках границ объекта

Обозначение характерных точек границ	Координаты, м		Метод определения координат характерной точки	Средняя квадратическая погрешность положения характерной точки (Mt), м	Описание обозначения точки на местности (при наличии)
	X	Y			
1	2	3	4	5	6
6842	432981.68	2326302.98	Геодезический метод	0.1	-
6843	432967.29	2326323.91	Геодезический метод	0.1	-
6844	432957.98	2326334.95	Геодезический метод	0.1	-
6845	432947.57	2326343.63	Геодезический метод	0.1	-
6846	432938.10	2326346.20	Геодезический метод	0.1	-
6847	432922.26	2326348.38	Геодезический метод	0.1	-
6848	432908.80	2326350.24	Геодезический метод	0.1	-
6849	432901.47	2326353.83	Геодезический метод	0.1	-
6850	432894.19	2326360.32	Геодезический метод	0.1	-
6851	432888.76	2326366.52	Геодезический метод	0.1	-
6852	432886.52	2326373.45	Геодезический метод	0.1	-
6853	432886.22	2326385.10	Геодезический метод	0.1	-
6854	432885.39	2326396.49	Геодезический метод	0.1	-
6855	432883.44	2326404.47	Геодезический метод	0.1	-
6856	432871.31	2326419.80	Геодезический метод	0.1	-
6857	432859.65	2326429.74	Геодезический метод	0.1	-
6858	432854.14	2326434.44	Геодезический метод	0.1	-
6859	432845.48	2326438.06	Геодезический метод	0.1	-
6860	432838.90	2326439.51	Геодезический метод	0.1	-
6861	432825.40	2326439.79	Геодезический метод	0.1	-
6862	432813.00	2326441.36	Геодезический метод	0.1	-
6863	432798.57	2326447.74	Геодезический метод	0.1	-
6864	432781.59	2326458.40	Геодезический метод	0.1	-
6865	432772.86	2326465.40	Геодезический метод	0.1	-
6866	432769.33	2326467.45	Геодезический метод	0.1	-
6867	432766.30	2326467.91	Геодезический метод	0.1	-

## 2. Сведения о характерных точках границ объекта

Обозначение характерных точек границ	Координаты, м		Метод определения координат характерной точки	Средняя квадратическая погрешность положения характерной точки (Mt), м	Описание обозначения точки на местности (при наличии)
	X	Y			
1	2	3	4	5	6
6868	432763.65	2326467.83	Геодезический метод	0.1	-
6869	432761.60	2326464.70	Геодезический метод	0.1	-
6870	432759.60	2326457.33	Геодезический метод	0.1	-
6871	432757.66	2326446.38	Геодезический метод	0.1	-
6872	432754.99	2326438.76	Геодезический метод	0.1	-
6873	432752.95	2326429.68	Геодезический метод	0.1	-
6874	432752.68	2326422.80	Геодезический метод	0.1	-
6875	432753.68	2326413.52	Геодезический метод	0.1	-
6876	432757.44	2326403.12	Геодезический метод	0.1	-
6877	432762.34	2326396.67	Геодезический метод	0.1	-
6878	432766.28	2326388.52	Геодезический метод	0.1	-
6879	432767.47	2326382.14	Геодезический метод	0.1	-
6880	432766.69	2326376.34	Геодезический метод	0.1	-
6881	432764.90	2326372.93	Геодезический метод	0.1	-
6882	432761.67	2326369.96	Геодезический метод	0.1	-
6883	432755.95	2326368.48	Геодезический метод	0.1	-
6884	432750.53	2326368.59	Геодезический метод	0.1	-
6885	432745.42	2326371.48	Геодезический метод	0.1	-
6886	432737.69	2326375.07	Геодезический метод	0.1	-
6887	432728.31	2326375.66	Геодезический метод	0.1	-
6888	432722.67	2326373.82	Геодезический метод	0.1	-
6889	432768.80	2326487.12	Геодезический метод	0.1	-
6890	432751.77	2326486.66	Геодезический метод	0.1	-
6891	432730.96	2326472.90	Геодезический метод	0.1	-
6892	432718.96	2326455.13	Геодезический метод	0.1	-
6893	432717.02	2326425.45	Геодезический метод	0.1	-



## 2. Сведения о характерных точках границ объекта

Обозначение характерных точек границ	Координаты, м		Метод определения координат характерной точки	Средняя квадратическая погрешность положения характерной точки (Mt), м	Описание обозначения точки на местности (при наличии)
	X	Y			
1	2	3	4	5	6
6894	432701.88	2326424.17	Геодезический метод	0.1	-
6895	432651.58	2326334.11	Геодезический метод	0.1	-
6896	432610.27	2326332.88	Геодезический метод	0.1	-
6897	432596.03	2326312.05	Геодезический метод	0.1	-
6898	432590.62	2326281.99	Геодезический метод	0.1	-
6899	432586.20	2326293.74	Геодезический метод	0.1	-
6900	432583.20	2326302.27	Геодезический метод	0.1	-
6901	432582.56	2326309.95	Геодезический метод	0.1	-
6902	432581.96	2326319.23	Геодезический метод	0.1	-
6903	432586.06	2326326.03	Геодезический метод	0.1	-
6904	432596.83	2326335.07	Геодезический метод	0.1	-
6905	432603.29	2326340.23	Геодезический метод	0.1	-
6906	432606.58	2326345.72	Геодезический метод	0.1	-
6907	432608.56	2326352.03	Геодезический метод	0.1	-
6908	432607.92	2326359.99	Геодезический метод	0.1	-
6909	432605.98	2326368.49	Геодезический метод	0.1	-
6910	432601.24	2326382.62	Геодезический метод	0.1	-
6911	432598.86	2326395.90	Геодезический метод	0.1	-
6912	432599.11	2326408.06	Геодезический метод	0.1	-
6913	432601.12	2326416.23	Геодезический метод	0.1	-
6914	432604.92	2326420.91	Геодезический метод	0.1	-
6915	432609.71	2326422.14	Геодезический метод	0.1	-
6916	432615.77	2326420.69	Геодезический метод	0.1	-
6917	432626.51	2326415.45	Геодезический метод	0.1	-
6918	432634.44	2326415.02	Геодезический метод	0.1	-
6919	432639.24	2326416.78	Геодезический метод	0.1	-

## 2. Сведения о характерных точках границ объекта

Обозначение характерных точек границ	Координаты, м		Метод определения координат характерной точки	Средняя квадратическая погрешность положения характерной точки (Mt), м	Описание обозначения точки на местности (при наличии)
	X	Y			
1	2	3	4	5	6
6920	432643.55	2326420.66	Геодезический метод	0.1	-
6921	432645.48	2326424.33	Геодезический метод	0.1	-
6922	432646.10	2326428.81	Геодезический метод	0.1	-
6923	432649.12	2326434.31	Геодезический метод	0.1	-
6924	432653.75	2326440.57	Геодезический метод	0.1	-
6925	432657.27	2326444.73	Геодезический метод	0.1	-
6926	432662.32	2326445.69	Геодезический метод	0.1	-
6927	432667.54	2326441.88	Геодезический метод	0.1	-
6928	432669.84	2326437.86	Геодезический метод	0.1	-
6929	432674.23	2326432.74	Геодезический метод	0.1	-
6930	432678.95	2326430.26	Геодезический метод	0.1	-
6931	432683.46	2326431.23	Геодезический метод	0.1	-
6932	432687.23	2326434.33	Геодезический метод	0.1	-
6933	432689.23	2326441.44	Геодезический метод	0.1	-
6934	432688.95	2326453.88	Геодезический метод	0.1	-
6935	432686.23	2326476.43	Геодезический метод	0.1	-
6936	432686.21	2326488.34	Геодезический метод	0.1	-
6937	432688.84	2326500.72	Геодезический метод	0.1	-
6938	432691.87	2326506.75	Геодезический метод	0.1	-
6939	432696.99	2326510.88	Геодезический метод	0.1	-
6940	432704.70	2326512.84	Геодезический метод	0.1	-
6941	432717.97	2326514.69	Геодезический метод	0.1	-
6942	432727.53	2326516.61	Геодезический метод	0.1	-
6943	432732.90	2326519.94	Геодезический метод	0.1	-
6944	432735.64	2326524.65	Геодезический метод	0.1	-
6945	432735.22	2326530.22	Геодезический метод	0.1	-

## 2. Сведения о характерных точках границ объекта

Обозначение характерных точек границ	Координаты, м		Метод определения координат характерной точки	Средняя квадратическая погрешность положения характерной точки (Mt), м	Описание обозначения точки на местности (при наличии)
	X	Y			
1	2	3	4	5	6
6946	432733.44	2326533.96	Геодезический метод	0.1	-
6947	432728.08	2326537.40	Геодезический метод	0.1	-
6948	432660.35	2326594.35	Геодезический метод	0.1	-
6949	432636.67	2326607.45	Геодезический метод	0.1	-
6950	432615.41	2326623.95	Геодезический метод	0.1	-
6951	432606.05	2326606.61	Геодезический метод	0.1	-
6952	432603.53	2326613.60	Геодезический метод	0.1	-
6953	432599.16	2326619.77	Геодезический метод	0.1	-
6954	432585.00	2326626.15	Геодезический метод	0.1	-
6955	432572.88	2326628.77	Геодезический метод	0.1	-
6956	432561.32	2326632.98	Геодезический метод	0.1	-
6957	432553.23	2326638.96	Геодезический метод	0.1	-
6958	432547.51	2326643.58	Геодезический метод	0.1	-
6959	432540.67	2326645.57	Геодезический метод	0.1	-
6960	432533.79	2326645.97	Геодезический метод	0.1	-
6961	432526.56	2326641.88	Геодезический метод	0.1	-
6962	432519.26	2326633.83	Геодезический метод	0.1	-
6963	432515.13	2326626.24	Геодезический метод	0.1	-
6964	432513.40	2326618.86	Геодезический метод	0.1	-
6965	432514.52	2326609.05	Геодезический метод	0.1	-
6966	432516.70	2326599.21	Геодезический метод	0.1	-
6967	432517.10	2326592.59	Геодезический метод	0.1	-
6968	432514.06	2326586.04	Геодезический метод	0.1	-
6969	432507.09	2326581.68	Геодезический метод	0.1	-
6970	432498.60	2326581.06	Геодезический метод	0.1	-
6971	432489.38	2326582.83	Геодезический метод	0.1	-

## 2. Сведения о характерных точках границ объекта

Обозначение характерных точек границ	Координаты, м		Метод определения координат характерной точки	Средняя квадратическая погрешность положения характерной точки (Mt), м	Описание обозначения точки на местности (при наличии)
	X	Y			
1	2	3	4	5	6
6972	432478.82	2326584.37	Геодезический метод	0.1	-
6973	432471.40	2326583.46	Геодезический метод	0.1	-
6974	432466.87	2326582.23	Геодезический метод	0.1	-
6975	432462.26	2326576.76	Геодезический метод	0.1	-
6976	432459.99	2326568.87	Геодезический метод	0.1	-
6977	432456.91	2326560.99	Геодезический метод	0.1	-
6978	432449.37	2326554.53	Геодезический метод	0.1	-
6979	432439.50	2326550.23	Геодезический метод	0.1	-
6980	432425.18	2326548.93	Геодезический метод	0.1	-
6981	432411.44	2326550.00	Геодезический метод	0.1	-
6982	432390.91	2326555.45	Геодезический метод	0.1	-
6983	432372.33	2326565.88	Геодезический метод	0.1	-
6984	432352.15	2326575.55	Геодезический метод	0.1	-
6985	432342.93	2326577.86	Геодезический метод	0.1	-
6986	432324.45	2326580.08	Геодезический метод	0.1	-
6987	432287.99	2326582.94	Геодезический метод	0.1	-
6988	432258.14	2326585.66	Геодезический метод	0.1	-
6989	432244.42	2326587.79	Геодезический метод	0.1	-
6990	432232.27	2326588.56	Геодезический метод	0.1	-
6991	432213.19	2326587.36	Геодезический метод	0.1	-
6992	432198.36	2326587.14	Геодезический метод	0.1	-
6993	432189.93	2326588.63	Геодезический метод	0.1	-
6994	432186.02	2326591.88	Геодезический метод	0.1	-
6995	432183.45	2326595.64	Геодезический метод	0.1	-
6996	432184.10	2326601.71	Геодезический метод	0.1	-
6997	432187.07	2326604.56	Геодезический метод	0.1	-

## 2. Сведения о характерных точках границ объекта

Обозначение характерных точек границ	Координаты, м		Метод определения координат характерной точки	Средняя квадратическая погрешность положения характерной точки (Mt), м	Описание обозначения точки на местности (при наличии)
	X	Y			
1	2	3	4	5	6
6998	432194.86	2326609.96	Геодезический метод	0.1	-
6999	432213.94	2326624.40	Геодезический метод	0.1	-
7000	432219.88	2326630.10	Геодезический метод	0.1	-
7001	432221.29	2326634.84	Геодезический метод	0.1	-
7002	432219.81	2326639.89	Геодезический метод	0.1	-
7003	432214.30	2326642.12	Геодезический метод	0.1	-
7004	432206.10	2326642.55	Геодезический метод	0.1	-
7005	432195.74	2326640.64	Геодезический метод	0.1	-
7006	432176.49	2326630.98	Геодезический метод	0.1	-
7007	432154.26	2326617.67	Геодезический метод	0.1	-
7008	432130.57	2326611.00	Геодезический метод	0.1	-
7009	432117.31	2326609.68	Геодезический метод	0.1	-
7010	432109.93	2326610.89	Геодезический метод	0.1	-
7011	432104.13	2326612.07	Геодезический метод	0.1	-
7012	432090.94	2326614.45	Геодезический метод	0.1	-
7013	432079.32	2326615.48	Геодезический метод	0.1	-
7014	432070.91	2326618.30	Геодезический метод	0.1	-
7015	432067.27	2326621.28	Геодезический метод	0.1	-
7016	432066.07	2326627.39	Геодезический метод	0.1	-
7017	432067.46	2326631.07	Геодезический метод	0.1	-
7018	432070.95	2326633.12	Геодезический метод	0.1	-
7019	432081.57	2326635.02	Геодезический метод	0.1	-
7020	432093.22	2326635.58	Геодезический метод	0.1	-
7021	432104.89	2326636.40	Геодезический метод	0.1	-
7022	432119.22	2326638.49	Геодезический метод	0.1	-
7023	432133.08	2326643.50	Геодезический метод	0.1	-

## 2. Сведения о характерных точках границ объекта

Обозначение характерных точек границ	Координаты, м		Метод определения координат характерной точки	Средняя квадратическая погрешность положения характерной точки (Mt), м	Описание обозначения точки на местности (при наличии)
	X	Y			
1	2	3	4	5	6
7024	432147.49	2326649.56	Геодезический метод	0.1	-
7025	432180.67	2326667.41	Геодезический метод	0.1	-
7026	432212.21	2326682.65	Геодезический метод	0.1	-
7027	432221.58	2326688.28	Геодезический метод	0.1	-
7028	432230.64	2326691.01	Геодезический метод	0.1	-
7029	432235.67	2326691.44	Геодезический метод	0.1	-
7030	432240.95	2326690.80	Геодезический метод	0.1	-
7031	432252.81	2326688.18	Геодезический метод	0.1	-
7032	432267.53	2326683.38	Геодезический метод	0.1	-
7033	432324.37	2326667.42	Геодезический метод	0.1	-
7034	432350.95	2326660.00	Геодезический метод	0.1	-
7035	432363.60	2326657.36	Геодезический метод	0.1	-
7036	432380.51	2326656.22	Геодезический метод	0.1	-
7037	432390.33	2326657.61	Геодезический метод	0.1	-
7038	432398.88	2326661.67	Геодезический метод	0.1	-
7039	432414.97	2326672.20	Геодезический метод	0.1	-
7040	432430.49	2326680.62	Геодезический метод	0.1	-
7041	432444.05	2326683.52	Геодезический метод	0.1	-
7042	432461.25	2326683.70	Геодезический метод	0.1	-
7043	432475.49	2326681.29	Геодезический метод	0.1	-
7044	432498.91	2326674.73	Геодезический метод	0.1	-
7045	432519.22	2326671.14	Геодезический метод	0.1	-
7046	432530.33	2326670.92	Геодезический метод	0.1	-
7047	432535.14	2326673.47	Геодезический метод	0.1	-
7048	432535.78	2326678.75	Геодезический метод	0.1	-
7049	432531.11	2326683.34	Геодезический метод	0.1	-

## 2. Сведения о характерных точках границ объекта

Обозначение характерных точек границ	Координаты, м		Метод определения координат характерной точки	Средняя квадратическая погрешность положения характерной точки (Mt), м	Описание обозначения точки на местности (при наличии)
	X	Y			
1	2	3	4	5	6
7050	432515.68	2326692.39	Геодезический метод	0.1	-
7051	432501.77	2326698.23	Геодезический метод	0.1	-
7052	432495.26	2326703.39	Геодезический метод	0.1	-
7053	432494.04	2326708.70	Геодезический метод	0.1	-
7054	432493.42	2326717.18	Геодезический метод	0.1	-
7055	432491.94	2326722.24	Геодезический метод	0.1	-
7056	432490.12	2326723.87	Геодезический метод	0.1	-
7057	432484.82	2326723.71	Геодезический метод	0.1	-
7058	432477.41	2326723.60	Геодезический метод	0.1	-
7059	432468.93	2326722.97	Геодезический метод	0.1	-
7060	432463.67	2326724.67	Геодезический метод	0.1	-
7061	432460.57	2326728.44	Геодезический метод	0.1	-
7062	432460.14	2326733.21	Геодезический метод	0.1	-
7063	432463.71	2326739.49	Геодезический метод	0.1	-
7064	432468.37	2326747.60	Геодезический метод	0.1	-
7065	432469.26	2326752.61	Геодезический метод	0.1	-
7066	432467.50	2326756.88	Геодезический метод	0.1	-
7067	432463.32	2326759.87	Геодезический метод	0.1	-
7068	432454.63	2326761.64	Геодезический метод	0.1	-
7069	432431.05	2326760.52	Геодезический метод	0.1	-
7070	432413.54	2326758.50	Геодезический метод	0.1	-
7071	432408.21	2326756.22	Геодезический метод	0.1	-
7072	432407.60	2326752.27	Геодезический метод	0.1	-
7073	432410.10	2326745.07	Геодезический метод	0.1	-
7074	432414.67	2326735.45	Геодезический метод	0.1	-
7075	432416.08	2326726.95	Геодезический метод	0.1	-

## 2. Сведения о характерных точках границ объекта

Обозначение характерных точек границ	Координаты, м		Метод определения координат характерной точки	Средняя квадратическая погрешность положения характерной точки (Mt), м	Описание обозначения точки на местности (при наличии)
	X	Y			
1	2	3	4	5	6
7076	432414.65	2326721.69	Геодезический метод	0.1	-
7077	432408.41	2326714.14	Геодезический метод	0.1	-
6526	432400.61	2326707.95	Геодезический метод	0.1	-
7078	435646.71	2325022.54	Геодезический метод	0.1	-
7079	435646.32	2325021.26	Геодезический метод	0.1	-
7080	435645.87	2325016.22	Геодезический метод	0.1	-
7081	435644.97	2325012.26	Геодезический метод	0.1	-
7082	435645.75	2325012.07	Геодезический метод	0.1	-
7083	435645.16	2325009.61	Геодезический метод	0.1	-
7084	435644.90	2325008.55	Геодезический метод	0.1	-
7085	435644.79	2325008.07	Геодезический метод	0.1	-
7086	435643.75	2325003.76	Геодезический метод	0.1	-
7087	435644.72	2325004.09	Геодезический метод	0.1	-
7088	435645.34	2325004.48	Геодезический метод	0.1	-
7089	435645.93	2325005.14	Геодезический метод	0.1	-
7090	435646.27	2325006.28	Геодезический метод	0.1	-
7091	435646.70	2325007.66	Геодезический метод	0.1	-
7092	435646.68	2325007.98	Геодезический метод	0.1	-
7093	435646.59	2325009.32	Геодезический метод	0.1	-
7094	435647.22	2325009.82	Геодезический метод	0.1	-
7095	435648.84	2325009.61	Геодезический метод	0.1	-
7096	435650.80	2325009.39	Геодезический метод	0.1	-
7097	435651.73	2325009.85	Геодезический метод	0.1	-
7098	435652.35	2325011.50	Геодезический метод	0.1	-
7099	435652.85	2325014.06	Геодезический метод	0.1	-
7100	435652.76	2325016.84	Геодезический метод	0.1	-



## 2. Сведения о характерных точках границ объекта

Обозначение характерных точек границ	Координаты, м		Метод определения координат характерной точки	Средняя квадратическая погрешность положения характерной точки (Mt), м	Описание обозначения точки на местности (при наличии)
	X	Y			
1	2	3	4	5	6
7101	435652.28	2325018.78	Геодезический метод	0.1	-
7102	435651.65	2325020.92	Геодезический метод	0.1	-
7103	435650.91	2325023.69	Геодезический метод	0.1	-
7104	435650.17	2325025.53	Геодезический метод	0.1	-
7105	435649.68	2325025.90	Геодезический метод	0.1	-
7106	435648.60	2325025.69	Геодезический метод	0.1	-
7107	435647.65	2325024.67	Геодезический метод	0.1	-
7078	435646.71	2325022.54	Геодезический метод	0.1	-
7108	435642.47	2325038.65	Геодезический метод	0.1	-
7109	435634.65	2325011.84	Геодезический метод	0.1	-
7110	435641.95	2325009.50	Геодезический метод	0.1	-
7111	435642.22	2325010.64	Геодезический метод	0.1	-
7112	435642.46	2325011.61	Геодезический метод	0.1	-
7113	435642.74	2325012.80	Геодезический метод	0.1	-
7114	435643.12	2325012.71	Геодезический метод	0.1	-
7115	435644.02	2325016.93	Геодезический метод	0.1	-
7116	435644.25	2325021.62	Геодезический метод	0.1	-
7117	435645.84	2325025.86	Геодезический метод	0.1	-
7118	435650.70	2325036.59	Геодезический метод	0.1	-
7119	435653.01	2325041.33	Геодезический метод	0.1	-
7120	435654.04	2325045.60	Геодезический метод	0.1	-
7121	435654.23	2325049.26	Геодезический метод	0.1	-
7122	435655.01	2325052.26	Геодезический метод	0.1	-
7123	435655.74	2325054.24	Геодезический метод	0.1	-
7124	435656.17	2325056.18	Геодезический метод	0.1	-
7125	435658.27	2325066.00	Геодезический метод	0.1	-

## 2. Сведения о характерных точках границ объекта

Обозначение характерных точек границ	Координаты, м		Метод определения координат характерной точки	Средняя квадратическая погрешность положения характерной точки (Mt), м	Описание обозначения точки на местности (при наличии)
	X	Y			
1	2	3	4	5	6
7126	435662.00	2325074.50	Геодезический метод	0.1	-
7127	435666.00	2325078.39	Геодезический метод	0.1	-
7128	435668.33	2325081.23	Геодезический метод	0.1	-
7129	435668.58	2325082.44	Геодезический метод	0.1	-
7130	435668.36	2325084.66	Геодезический метод	0.1	-
7131	435665.25	2325086.51	Геодезический метод	0.1	-
7132	435662.28	2325087.52	Геодезический метод	0.1	-
7133	435660.97	2325087.97	Геодезический метод	0.1	-
7134	435658.03	2325088.95	Геодезический метод	0.1	-
7135	435657.72	2325089.06	Геодезический метод	0.1	-
7136	435657.24	2325089.22	Геодезический метод	0.1	-
7137	435653.15	2325075.20	Геодезический метод	0.1	-
7138	435645.80	2325050.04	Геодезический метод	0.1	-
7108	435642.47	2325038.65	Геодезический метод	0.1	-
7139	435981.32	2325361.72	Геодезический метод	0.1	-
7140	435927.83	2325371.17	Геодезический метод	0.1	-
7141	435922.31	2325339.41	Геодезический метод	0.1	-
7142	435952.21	2325332.32	Геодезический метод	0.1	-
7143	435950.39	2325324.88	Геодезический метод	0.1	-
7144	435975.67	2325318.43	Геодезический метод	0.1	-
7145	435977.04	2325318.21	Геодезический метод	0.1	-
7146	435974.32	2325308.65	Геодезический метод	0.1	-
7147	435969.35	2325297.35	Геодезический метод	0.1	-
7148	435958.00	2325284.94	Геодезический метод	0.1	-
7149	435948.36	2325270.92	Геодезический метод	0.1	-
7150	435952.80	2325269.51	Геодезический метод	0.1	-

## 2. Сведения о характерных точках границ объекта

Обозначение характерных точек границ	Координаты, м		Метод определения координат характерной точки	Средняя квадратическая погрешность положения характерной точки (Mt), м	Описание обозначения точки на местности (при наличии)
	X	Y			
1	2	3	4	5	6
7151	435962.35	2325266.49	Геодезический метод	0.1	-
7152	435960.86	2325263.41	Геодезический метод	0.1	-
7153	435948.48	2325237.78	Геодезический метод	0.1	-
7154	435941.69	2325226.67	Геодезический метод	0.1	-
7155	435918.18	2325185.48	Геодезический метод	0.1	-
7156	435916.36	2325181.83	Геодезический метод	0.1	-
7157	435914.41	2325178.33	Геодезический метод	0.1	-
7158	435911.96	2325175.22	Геодезический метод	0.1	-
7159	435909.38	2325172.63	Геодезический метод	0.1	-
7160	435905.04	2325171.13	Геодезический метод	0.1	-
7161	435901.18	2325170.05	Геодезический метод	0.1	-
7162	435878.92	2325164.67	Геодезический метод	0.1	-
7163	435850.78	2325158.82	Геодезический метод	0.1	-
7164	435847.70	2325158.17	Геодезический метод	0.1	-
7165	435831.62	2325154.77	Геодезический метод	0.1	-
7166	435828.47	2325154.18	Геодезический метод	0.1	-
7167	435819.63	2325152.36	Геодезический метод	0.1	-
7168	435807.22	2325152.39	Геодезический метод	0.1	-
7169	435777.26	2325141.61	Геодезический метод	0.1	-
7170	435773.73	2325139.73	Геодезический метод	0.1	-
7171	435768.86	2325138.95	Геодезический метод	0.1	-
7172	435740.16	2325126.56	Геодезический метод	0.1	-
7173	435733.25	2325121.91	Геодезический метод	0.1	-
7174	435702.33	2325101.10	Геодезический метод	0.1	-
7175	435670.22	2325133.68	Геодезический метод	0.1	-
7176	435662.26	2325106.42	Геодезический метод	0.1	-

## 2. Сведения о характерных точках границ объекта

Обозначение характерных точек границ	Координаты, м		Метод определения координат характерной точки	Средняя квадратическая погрешность положения характерной точки (Mt), м	Описание обозначения точки на местности (при наличии)
	X	Y			
1	2	3	4	5	6
7177	435658.59	2325093.85	Геодезический метод	0.1	-
7178	435659.39	2325093.58	Геодезический метод	0.1	-
7179	435662.39	2325092.56	Геодезический метод	0.1	-
7180	435663.77	2325092.10	Геодезический метод	0.1	-
7181	435666.77	2325091.09	Геодезический метод	0.1	-
7182	435668.96	2325092.22	Геодезический метод	0.1	-
7183	435670.36	2325091.87	Геодезический метод	0.1	-
7184	435672.32	2325090.17	Геодезический метод	0.1	-
7185	435673.88	2325088.80	Геодезический метод	0.1	-
7186	435675.97	2325087.90	Геодезический метод	0.1	-
7187	435678.30	2325088.02	Геодезический метод	0.1	-
7188	435681.31	2325087.40	Геодезический метод	0.1	-
7189	435684.65	2325085.14	Геодезический метод	0.1	-
7190	435687.58	2325082.31	Геодезический метод	0.1	-
7191	435691.53	2325079.92	Геодезический метод	0.1	-
7192	435695.03	2325078.88	Геодезический метод	0.1	-
7193	435698.17	2325078.96	Геодезический метод	0.1	-
7194	435703.29	2325080.69	Геодезический метод	0.1	-
7195	435708.30	2325082.96	Геодезический метод	0.1	-
7196	435709.71	2325084.25	Геодезический метод	0.1	-
7197	435711.16	2325085.76	Геодезический метод	0.1	-
7198	435714.35	2325088.90	Геодезический метод	0.1	-
7199	435714.55	2325089.10	Геодезический метод	0.1	-
7200	435718.32	2325092.79	Геодезический метод	0.1	-
7201	435719.20	2325093.76	Геодезический метод	0.1	-
7202	435723.76	2325098.12	Геодезический метод	0.1	-

## 2. Сведения о характерных точках границ объекта

Обозначение характерных точек границ	Координаты, м		Метод определения координат характерной точки	Средняя квадратическая погрешность положения характерной точки (Mt), м	Описание обозначения точки на местности (при наличии)
	X	Y			
1	2	3	4	5	6
7203	435729.20	2325103.99	Геодезический метод	0.1	-
7204	435733.96	2325109.18	Геодезический метод	0.1	-
7205	435738.63	2325112.87	Геодезический метод	0.1	-
7206	435740.62	2325114.44	Геодезический метод	0.1	-
7207	435744.74	2325117.19	Геодезический метод	0.1	-
7208	435748.68	2325119.72	Геодезический метод	0.1	-
7209	435750.09	2325120.64	Геодезический метод	0.1	-
7210	435754.26	2325122.30	Геодезический метод	0.1	-
7211	435756.95	2325124.79	Геодезический метод	0.1	-
7212	435759.77	2325126.13	Геодезический метод	0.1	-
7213	435760.01	2325126.24	Геодезический метод	0.1	-
7214	435764.55	2325128.44	Геодезический метод	0.1	-
7215	435766.26	2325129.60	Геодезический метод	0.1	-
7216	435768.01	2325130.04	Геодезический метод	0.1	-
7217	435770.47	2325129.63	Геодезический метод	0.1	-
7218	435771.06	2325129.66	Геодезический метод	0.1	-
7219	435772.61	2325129.74	Геодезический метод	0.1	-
7220	435773.79	2325130.05	Геодезический метод	0.1	-
7221	435774.99	2325131.02	Геодезический метод	0.1	-
7222	435777.39	2325133.34	Геодезический метод	0.1	-
7223	435778.54	2325134.46	Геодезический метод	0.1	-
7224	435794.64	2325143.57	Геодезический метод	0.1	-
7225	435799.86	2325146.80	Геодезический метод	0.1	-
7226	435804.42	2325148.56	Геодезический метод	0.1	-
7227	435808.94	2325149.61	Геодезический метод	0.1	-
7228	435814.44	2325149.23	Геодезический метод	0.1	-

## 2. Сведения о характерных точках границ объекта

Обозначение характерных точек границ	Координаты, м		Метод определения координат характерной точки	Средняя квадратическая погрешность положения характерной точки (Mt), м	Описание обозначения точки на местности (при наличии)
	X	Y			
1	2	3	4	5	6
7229	435818.82	2325148.68	Геодезический метод	0.1	-
7230	435828.36	2325146.48	Геодезический метод	0.1	-
7231	435836.08	2325144.03	Геодезический метод	0.1	-
7232	435839.23	2325142.32	Геодезический метод	0.1	-
7233	435842.17	2325140.63	Геодезический метод	0.1	-
7234	435844.66	2325140.04	Геодезический метод	0.1	-
7235	435846.98	2325140.47	Геодезический метод	0.1	-
7236	435849.33	2325142.39	Геодезический метод	0.1	-
7237	435860.55	2325153.35	Геодезический метод	0.1	-
7238	435864.05	2325157.04	Геодезический метод	0.1	-
7239	435866.68	2325158.16	Геодезический метод	0.1	-
7240	435869.71	2325159.17	Геодезический метод	0.1	-
7241	435907.36	2325170.10	Геодезический метод	0.1	-
7242	435910.44	2325170.90	Геодезический метод	0.1	-
7243	435912.64	2325172.63	Геодезический метод	0.1	-
7244	435913.80	2325173.71	Геодезический метод	0.1	-
7245	435915.09	2325175.78	Геодезический метод	0.1	-
7246	435954.99	2325235.94	Геодезический метод	0.1	-
7247	435959.45	2325243.52	Геодезический метод	0.1	-
7248	435963.55	2325249.30	Геодезический метод	0.1	-
7249	435966.19	2325256.34	Геодезический метод	0.1	-
7250	435969.40	2325262.66	Геодезический метод	0.1	-
7251	435973.93	2325269.34	Геодезический метод	0.1	-
7252	435975.65	2325272.89	Геодезический метод	0.1	-
7253	435977.74	2325275.53	Геодезический метод	0.1	-
7254	435981.19	2325279.06	Геодезический метод	0.1	-

## 2. Сведения о характерных точках границ объекта

Обозначение характерных точек границ	Координаты, м		Метод определения координат характерной точки	Средняя квадратическая погрешность положения характерной точки (Mt), м	Описание обозначения точки на местности (при наличии)
	X	Y			
1	2	3	4	5	6
7255	435987.29	2325287.98	Геодезический метод	0.1	-
7256	435989.70	2325293.98	Геодезический метод	0.1	-
7257	435990.83	2325296.40	Геодезический метод	0.1	-
7258	435993.69	2325302.47	Геодезический метод	0.1	-
7259	435996.88	2325309.82	Геодезический метод	0.1	-
7260	435997.62	2325311.52	Геодезический метод	0.1	-
7261	435999.53	2325317.51	Геодезический метод	0.1	-
7262	436000.49	2325320.35	Геодезический метод	0.1	-
7263	436001.46	2325321.79	Геодезический метод	0.1	-
7264	436004.01	2325323.30	Геодезический метод	0.1	-
7265	436007.25	2325324.70	Геодезический метод	0.1	-
7266	436010.65	2325327.68	Геодезический метод	0.1	-
7267	436013.68	2325331.69	Геодезический метод	0.1	-
7268	436015.34	2325334.11	Геодезический метод	0.1	-
7269	436016.42	2325336.58	Геодезический метод	0.1	-
7270	436017.89	2325337.85	Геодезический метод	0.1	-
7271	436019.07	2325338.88	Геодезический метод	0.1	-
7272	436020.83	2325340.51	Геодезический метод	0.1	-
7273	436022.87	2325342.40	Геодезический метод	0.1	-
7274	436025.44	2325344.79	Геодезический метод	0.1	-
7275	436025.73	2325345.05	Геодезический метод	0.1	-
7276	436023.82	2325346.79	Геодезический метод	0.1	-
7277	436018.56	2325350.51	Геодезический метод	0.1	-
7278	436010.88	2325353.82	Геодезический метод	0.1	-
7279	435995.67	2325358.32	Геодезический метод	0.1	-
7139	435981.32	2325361.72	Геодезический метод	0.1	-

## 2. Сведения о характерных точках границ объекта

Обозначение характерных точек границ	Координаты, м		Метод определения координат характерной точки	Средняя квадратическая погрешность положения характерной точки (Mt), м	Описание обозначения точки на местности (при наличии)
	X	Y			
1	2	3	4	5	6
7280	437552.97	2321897.08	Геодезический метод	0.1	-
7281	437204.22	2322256.20	Геодезический метод	0.1	-
7282	436816.11	2322845.37	Геодезический метод	0.1	-
7283	436679.83	2323133.21	Геодезический метод	0.1	-
7284	436631.81	2323234.63	Геодезический метод	0.1	-
7285	436604.56	2323345.72	Геодезический метод	0.1	-
7286	436600.18	2323357.33	Геодезический метод	0.1	-
7287	436545.85	2323521.26	Геодезический метод	0.1	-
7288	436531.26	2323565.27	Геодезический метод	0.1	-
7289	436509.14	2323631.99	Геодезический метод	0.1	-
7290	436455.65	2323793.39	Геодезический метод	0.1	-
7291	436454.67	2323796.32	Геодезический метод	0.1	-
7292	436444.69	2323826.44	Геодезический метод	0.1	-
7293	436429.54	2323876.65	Геодезический метод	0.1	-
7294	436411.25	2323935.81	Геодезический метод	0.1	-
7295	436392.72	2323995.90	Геодезический метод	0.1	-
7296	436388.83	2324008.49	Геодезический метод	0.1	-
7297	436375.62	2324051.26	Геодезический метод	0.1	-
7298	436374.67	2324054.33	Геодезический метод	0.1	-
7299	436360.01	2324101.83	Геодезический метод	0.1	-
7300	436356.06	2324114.62	Геодезический метод	0.1	-
7301	436337.14	2324176.07	Геодезический метод	0.1	-
7302	436318.93	2324235.01	Геодезический метод	0.1	-
7303	436310.44	2324262.41	Геодезический метод	0.1	-
7304	436300.70	2324293.86	Геодезический метод	0.1	-
7305	436355.62	2324318.38	Геодезический метод	0.1	-



## 2. Сведения о характерных точках границ объекта

Обозначение характерных точек границ	Координаты, м		Метод определения координат характерной точки	Средняя квадратическая погрешность положения характерной точки (Mt), м	Описание обозначения точки на местности (при наличии)
	X	Y			
1	2	3	4	5	6
7306	436379.67	2324329.12	Геодезический метод	0.1	-
7307	436404.01	2324339.99	Геодезический метод	0.1	-
7308	436409.28	2324342.34	Геодезический метод	0.1	-
7309	436417.35	2324345.94	Геодезический метод	0.1	-
7310	436411.04	2324366.03	Геодезический метод	0.1	-
7311	436401.46	2324396.57	Геодезический метод	0.1	-
7312	436378.56	2324469.61	Геодезический метод	0.1	-
7313	436367.98	2324465.63	Геодезический метод	0.1	-
7314	436359.39	2324462.40	Геодезический метод	0.1	-
7315	436338.85	2324456.39	Геодезический метод	0.1	-
7316	436346.99	2324432.34	Геодезический метод	0.1	-
7317	436351.40	2324419.30	Геодезический метод	0.1	-
7318	436353.58	2324412.87	Геодезический метод	0.1	-
7319	436373.21	2324349.86	Геодезический метод	0.1	-
7320	436378.61	2324332.52	Геодезический метод	0.1	-
7321	436363.51	2324328.09	Геодезический метод	0.1	-
7322	436302.12	2324310.04	Геодезический метод	0.1	-
7323	436299.42	2324300.87	Геодезический метод	0.1	-
7324	436297.29	2324293.65	Геодезический метод	0.1	-
7325	436287.09	2324288.97	Геодезический метод	0.1	-
7326	436278.83	2324285.18	Геодезический метод	0.1	-
7327	436289.16	2324255.78	Геодезический метод	0.1	-
7328	436353.28	2324073.24	Геодезический метод	0.1	-
7329	436361.39	2324046.82	Геодезический метод	0.1	-
7330	436376.03	2323999.14	Геодезический метод	0.1	-
7331	436430.85	2323819.85	Геодезический метод	0.1	-

## 2. Сведения о характерных точках границ объекта

Обозначение характерных точек границ	Координаты, м		Метод определения координат характерной точки	Средняя квадратическая погрешность положения характерной точки (Mt), м	Описание обозначения точки на местности (при наличии)
	X	Y			
1	2	3	4	5	6
7332	436440.34	2323788.62	Геодезический метод	0.1	-
7333	436489.74	2323625.95	Геодезический метод	0.1	-
7334	436510.16	2323558.70	Геодезический метод	0.1	-
7335	436526.67	2323504.33	Геодезический метод	0.1	-
7336	436573.08	2323353.07	Геодезический метод	0.1	-
7337	436576.66	2323341.43	Геодезический метод	0.1	-
7338	436599.78	2323276.15	Геодезический метод	0.1	-
7339	436629.52	2323191.41	Геодезический метод	0.1	-
7340	436656.78	2323124.26	Геодезический метод	0.1	-
7341	436660.49	2323115.11	Геодезический метод	0.1	-
7342	436650.20	2323111.22	Геодезический метод	0.1	-
7343	436639.90	2323107.32	Геодезический метод	0.1	-
7344	436636.29	2323116.30	Геодезический метод	0.1	-
7345	436631.08	2323114.29	Геодезический метод	0.1	-
7346	436689.30	2322994.16	Геодезический метод	0.1	-
7347	436787.73	2322799.55	Геодезический метод	0.1	-
7348	436889.19	2322627.09	Геодезический метод	0.1	-
7349	436969.62	2322512.29	Геодезический метод	0.1	-
7350	436974.59	2322463.81	Геодезический метод	0.1	-
7351	437011.70	2322430.37	Геодезический метод	0.1	-
7352	437073.07	2322353.94	Геодезический метод	0.1	-
7353	437217.21	2322170.97	Геодезический метод	0.1	-
7354	437460.68	2321905.42	Геодезический метод	0.1	-
7355	437478.14	2321862.47	Геодезический метод	0.1	-
7356	437374.79	2321797.31	Геодезический метод	0.1	-
7357	437347.88	2321773.67	Геодезический метод	0.1	-

2. Сведения о характерных точках границ объекта					
Обозначение характерных точек границ	Координаты, м		Метод определения координат характерной точки	Средняя квадратическая погрешность положения характерной точки (Mt), м	Описание обозначения точки на местности (при наличии)
	X	Y			
1	2	3	4	5	6
7358	437327.91	2321732.63	Геодезический метод	0.1	-
7359	437322.99	2321686.98	Геодезический метод	0.1	-
7360	437328.65	2321646.10	Геодезический метод	0.1	-
7361	437335.12	2321619.10	Геодезический метод	0.1	-
7362	437350.30	2321567.75	Геодезический метод	0.1	-
7363	437375.41	2321497.30	Геодезический метод	0.1	-
7364	437365.63	2321445.44	Геодезический метод	0.1	-
7365	437330.61	2321394.36	Геодезический метод	0.1	-
7366	437285.61	2321346.14	Геодезический метод	0.1	-
7367	437242.76	2321317.26	Геодезический метод	0.1	-
7368	437218.85	2321305.77	Геодезический метод	0.1	-
7369	437229.92	2321298.27	Геодезический метод	0.1	-
7370	437236.62	2321293.73	Геодезический метод	0.1	-
7371	437248.10	2321285.95	Геодезический метод	0.1	-
7372	437255.66	2321281.16	Геодезический метод	0.1	-
7373	437285.22	2321272.44	Геодезический метод	0.1	-
7374	437304.24	2321270.68	Геодезический метод	0.1	-
7375	437326.60	2321268.02	Геодезический метод	0.1	-
7376	437336.26	2321267.61	Геодезический метод	0.1	-
7377	437357.39	2321264.38	Геодезический метод	0.1	-
7378	437358.42	2321264.39	Геодезический метод	0.1	-
7379	437362.50	2321264.10	Геодезический метод	0.1	-
7380	437374.24	2321262.84	Геодезический метод	0.1	-
7381	437404.82	2321264.59	Геодезический метод	0.1	-
7382	437397.57	2321238.24	Геодезический метод	0.1	-
7383	437389.35	2321241.25	Геодезический метод	0.1	-

2. Сведения о характерных точках границ объекта					
Обозначение характерных точек границ	Координаты, м		Метод определения координат характерной точки	Средняя квадратическая погрешность положения характерной точки (Mt), м	Описание обозначения точки на местности (при наличии)
	X	Y			
1	2	3	4	5	6
7384	437385.79	2321235.50	Геодезический метод	0.1	-
7385	437399.33	2321227.01	Геодезический метод	0.1	-
7386	437370.09	2321181.13	Геодезический метод	0.1	-
7387	437366.21	2321167.87	Геодезический метод	0.1	-
7388	437383.84	2321157.74	Геодезический метод	0.1	-
7389	437403.84	2321146.46	Геодезический метод	0.1	-
7390	437429.62	2321132.05	Геодезический метод	0.1	-
7391	437413.11	2321100.81	Геодезический метод	0.1	-
7392	437407.01	2321089.27	Геодезический метод	0.1	-
7393	437400.95	2321089.53	Геодезический метод	0.1	-
7394	437383.12	2321097.30	Геодезический метод	0.1	-
7395	437386.11	2321104.24	Геодезический метод	0.1	-
7396	437367.67	2321114.56	Геодезический метод	0.1	-
7397	437366.82	2321112.28	Геодезический метод	0.1	-
7398	437360.01	2321103.92	Геодезический метод	0.1	-
7399	437373.56	2321051.01	Геодезический метод	0.1	-
7400	437369.48	2321049.72	Геодезический метод	0.1	-
7401	437359.97	2321046.69	Геодезический метод	0.1	-
7402	437354.83	2321045.06	Геодезический метод	0.1	-
7403	437362.93	2321006.48	Геодезический метод	0.1	-
7404	437370.60	2320969.90	Геодезический метод	0.1	-
7405	437525.11	2321085.50	Геодезический метод	0.1	-
7406	437569.82	2321067.55	Геодезический метод	0.1	-
7407	437554.72	2321164.63	Геодезический метод	0.1	-
7408	437545.05	2321226.81	Геодезический метод	0.1	-
7409	437538.46	2321226.08	Геодезический метод	0.1	-

## 2. Сведения о характерных точках границ объекта

Обозначение характерных точек границ	Координаты, м		Метод определения координат характерной точки	Средняя квадратическая погрешность положения характерной точки (Mt), м	Описание обозначения точки на местности (при наличии)
	X	Y			
1	2	3	4	5	6
7410	437536.51	2321241.70	Геодезический метод	0.1	-
7411	437542.93	2321242.75	Геодезический метод	0.1	-
7412	437518.10	2321381.74	Геодезический метод	0.1	-
7413	437474.95	2321411.71	Геодезический метод	0.1	-
7414	437468.51	2321418.68	Геодезический метод	0.1	-
7415	437425.87	2321461.45	Геодезический метод	0.1	-
7416	437435.62	2321482.96	Геодезический метод	0.1	-
7417	437435.94	2321483.66	Геодезический метод	0.1	-
7418	437433.52	2321484.78	Геодезический метод	0.1	-
7419	437423.39	2321489.47	Геодезический метод	0.1	-
7420	437421.24	2321484.87	Геодезический метод	0.1	-
7421	437417.74	2321477.40	Геодезический метод	0.1	-
7422	437414.63	2321470.76	Геодезический метод	0.1	-
7423	437385.36	2321503.59	Геодезический метод	0.1	-
7424	437354.29	2321590.48	Геодезический метод	0.1	-
7425	437340.24	2321643.79	Геодезический метод	0.1	-
7426	437334.31	2321681.55	Геодезический метод	0.1	-
7427	437334.75	2321715.85	Геодезический метод	0.1	-
7428	437343.43	2321741.97	Геодезический метод	0.1	-
7429	437358.94	2321772.39	Геодезический метод	0.1	-
7430	437382.39	2321790.46	Геодезический метод	0.1	-
7431	437435.96	2321821.87	Геодезический метод	0.1	-
7432	437484.15	2321850.44	Геодезический метод	0.1	-
7433	437486.34	2321849.90	Геодезический метод	0.1	-
7434	437539.41	2321836.93	Геодезический метод	0.1	-
7435	437540.75	2321836.57	Геодезический метод	0.1	-

## 2. Сведения о характерных точках границ объекта

Обозначение характерных точек границ	Координаты, м		Метод определения координат характерной точки	Средняя квадратическая погрешность положения характерной точки (Mt), м	Описание обозначения точки на местности (при наличии)
	X	Y			
1	2	3	4	5	6
7436	437541.98	2321836.25	Геодезический метод	0.1	-
7437	437522.97	2321857.75	Геодезический метод	0.1	-
7438	437481.78	2321895.31	Геодезический метод	0.1	-
7439	437487.18	2321910.66	Геодезический метод	0.1	-
7440	437490.05	2321919.71	Геодезический метод	0.1	-
7441	437498.77	2321911.43	Геодезический метод	0.1	-
7442	437505.65	2321905.31	Геодезический метод	0.1	-
7443	437547.03	2321868.11	Геодезический метод	0.1	-
7444	437563.34	2321850.00	Геодезический метод	0.1	-
7445	437632.76	2321789.79	Геодезический метод	0.1	-
7446	437675.55	2321755.80	Геодезический метод	0.1	-
7447	437785.21	2321668.67	Геодезический метод	0.1	-
7448	437792.31	2321663.32	Геодезический метод	0.1	-
7449	437820.11	2321642.38	Геодезический метод	0.1	-
7450	438019.89	2321553.91	Геодезический метод	0.1	-
7451	438050.84	2321540.18	Геодезический метод	0.1	-
7452	438051.33	2321555.61	Геодезический метод	0.1	-
7453	438053.03	2321609.10	Геодезический метод	0.1	-
7454	437984.96	2321591.81	Геодезический метод	0.1	-
7455	437944.47	2321608.03	Геодезический метод	0.1	-
7456	437867.40	2321678.05	Геодезический метод	0.1	-
7457	437758.25	2321735.48	Геодезический метод	0.1	-
7458	437695.11	2321790.43	Геодезический метод	0.1	-
7459	437594.17	2321854.66	Геодезический метод	0.1	-
7280	437552.97	2321897.08	Геодезический метод	0.1	-
7460	436528.53	2324376.58	Геодезический метод	0.1	-

## 2. Сведения о характерных точках границ объекта

Обозначение характерных точек границ	Координаты, м		Метод определения координат характерной точки	Средняя квадратическая погрешность положения характерной точки (Mt), м	Описание обозначения точки на местности (при наличии)
	X	Y			
1	2	3	4	5	6
7461	436423.50	2324345.71	Геодезический метод	0.1	-
7462	436427.49	2324343.31	Геодезический метод	0.1	-
7463	436430.36	2324342.45	Геодезический метод	0.1	-
7464	436432.20	2324342.24	Геодезический метод	0.1	-
7465	436433.80	2324342.05	Геодезический метод	0.1	-
7466	436434.83	2324342.11	Геодезический метод	0.1	-
7467	436437.28	2324342.26	Геодезический метод	0.1	-
7468	436441.12	2324342.94	Геодезический метод	0.1	-
7469	436486.47	2324355.99	Геодезический метод	0.1	-
7470	436493.10	2324357.90	Геодезический метод	0.1	-
7471	436529.53	2324368.73	Геодезический метод	0.1	-
7472	436541.00	2324372.09	Геодезический метод	0.1	-
7473	436580.80	2324383.76	Геодезический метод	0.1	-
7474	436630.27	2324398.84	Геодезический метод	0.1	-
7475	436658.74	2324407.52	Геодезический метод	0.1	-
7476	436695.00	2324418.20	Геодезический метод	0.1	-
7477	436695.47	2324418.33	Геодезический метод	0.1	-
7478	436756.02	2324436.16	Геодезический метод	0.1	-
7479	436765.29	2324438.89	Геодезический метод	0.1	-
7480	436756.72	2324443.34	Геодезический метод	0.1	-
7481	436756.36	2324443.53	Геодезический метод	0.1	-
7482	436753.95	2324442.82	Геодезический метод	0.1	-
7483	436750.94	2324441.94	Геодезический метод	0.1	-
7484	436731.87	2324436.33	Геодезический метод	0.1	-
7485	436718.99	2324432.55	Геодезический метод	0.1	-
7486	436692.22	2324424.68	Геодезический метод	0.1	-

2. Сведения о характерных точках границ объекта					
Обозначение характерных точек границ	Координаты, м		Метод определения координат характерной точки	Средняя квадратическая погрешность положения характерной точки (Mt), м	Описание обозначения точки на местности (при наличии)
	X	Y			
1	2	3	4	5	6
7487	436614.70	2324401.90	Геодезический метод	0.1	-
7460	436528.53	2324376.58	Геодезический метод	0.1	-
7488	436774.40	2324434.15	Геодезический метод	0.1	-
7489	436770.91	2324435.97	Геодезический метод	0.1	-
7490	436782.09	2324397.68	Геодезический метод	0.1	-
7491	436785.12	2324386.86	Геодезический метод	0.1	-
7492	436789.94	2324369.90	Геодезический метод	0.1	-
7493	436802.38	2324326.17	Геодезический метод	0.1	-
7494	436818.99	2324267.68	Геодезический метод	0.1	-
7495	436836.10	2324207.71	Геодезический метод	0.1	-
7496	436839.50	2324195.78	Геодезический метод	0.1	-
7497	436853.83	2324145.55	Геодезический метод	0.1	-
7498	436871.06	2324084.67	Геодезический метод	0.1	-
7499	436887.95	2324022.18	Геодезический метод	0.1	-
7500	436904.63	2323958.83	Геодезический метод	0.1	-
7501	436910.02	2323960.39	Геодезический метод	0.1	-
7502	436905.45	2323975.88	Геодезический метод	0.1	-
7503	436904.63	2323978.69	Геодезический метод	0.1	-
7504	436902.75	2323985.06	Геодезический метод	0.1	-
7505	436901.39	2323989.68	Геодезический метод	0.1	-
7506	436899.55	2323995.92	Геодезический метод	0.1	-
7507	436881.51	2324057.13	Геодезический метод	0.1	-
7508	436841.91	2324196.53	Геодезический метод	0.1	-
7509	436792.43	2324370.68	Геодезический метод	0.1	-
7510	436777.17	2324424.41	Геодезический метод	0.1	-
7488	436774.40	2324434.15	Геодезический метод	0.1	-



## 2. Сведения о характерных точках границ объекта

Обозначение характерных точек границ	Координаты, м		Метод определения координат характерной точки	Средняя квадратическая погрешность положения характерной точки (Mt), м	Описание обозначения точки на местности (при наличии)
	X	Y			
1	2	3	4	5	6
7511	432481.31	2327227.59	Геодезический метод	0.1	-
7512	432368.53	2327187.04	Геодезический метод	0.1	-
7513	432274.82	2327153.35	Геодезический метод	0.1	-
7514	432263.23	2327150.12	Геодезический метод	0.1	-
7515	432156.69	2327120.44	Геодезический метод	0.1	-
7516	432113.64	2327108.45	Геодезический метод	0.1	-
7517	432050.16	2327090.76	Геодезический метод	0.1	-
7518	432003.83	2327077.86	Геодезический метод	0.1	-
7519	431975.08	2327069.85	Геодезический метод	0.1	-
7520	431974.87	2327070.70	Геодезический метод	0.1	-
7521	431880.46	2327038.20	Геодезический метод	0.1	-
7522	431857.02	2327098.64	Геодезический метод	0.1	-
7523	431813.05	2327081.92	Геодезический метод	0.1	-
7524	431795.42	2327080.26	Геодезический метод	0.1	-
7525	431736.27	2327196.02	Геодезический метод	0.1	-
7526	431723.30	2327221.41	Геодезический метод	0.1	-
7527	431693.40	2327280.33	Геодезический метод	0.1	-
7528	431690.13	2327284.90	Геодезический метод	0.1	-
7529	431686.50	2327299.36	Геодезический метод	0.1	-
7530	431659.43	2327387.96	Геодезический метод	0.1	-
7531	431652.07	2327411.44	Геодезический метод	0.1	-
7532	431646.94	2327427.80	Геодезический метод	0.1	-
7533	431653.97	2327431.65	Геодезический метод	0.1	-
7534	431708.50	2327461.56	Геодезический метод	0.1	-
7535	431706.20	2327466.42	Геодезический метод	0.1	-
7536	431738.26	2327481.11	Геодезический метод	0.1	-

## 2. Сведения о характерных точках границ объекта

Обозначение характерных точек границ	Координаты, м		Метод определения координат характерной точки	Средняя квадратическая погрешность положения характерной точки (Mt), м	Описание обозначения точки на местности (при наличии)
	X	Y			
1	2	3	4	5	6
7537	431769.35	2327493.91	Геодезический метод	0.1	-
7538	431787.00	2327501.42	Геодезический метод	0.1	-
7539	431794.18	2327504.97	Геодезический метод	0.1	-
7540	431862.56	2327532.69	Геодезический метод	0.1	-
7541	431885.68	2327542.06	Геодезический метод	0.1	-
7542	431883.25	2327560.37	Геодезический метод	0.1	-
7543	431913.45	2327563.75	Геодезический метод	0.1	-
7544	431921.17	2327564.62	Геодезический метод	0.1	-
7545	431924.38	2327564.97	Геодезический метод	0.1	-
7546	431925.51	2327564.26	Геодезический метод	0.1	-
7547	431928.41	2327565.42	Геодезический метод	0.1	-
7548	431956.73	2327568.60	Геодезический метод	0.1	-
7549	432011.38	2327574.71	Геодезический метод	0.1	-
7550	432032.84	2327572.50	Геодезический метод	0.1	-
7551	432035.27	2327596.09	Геодезический метод	0.1	-
7552	432030.08	2327621.08	Геодезический метод	0.1	-
7553	432013.73	2327622.76	Геодезический метод	0.1	-
7554	431877.21	2327607.82	Геодезический метод	0.1	-
7555	431877.05	2327609.26	Геодезический метод	0.1	-
7556	431669.67	2327632.47	Геодезический метод	0.1	-
7557	431600.20	2327640.25	Геодезический метод	0.1	-
7558	431569.90	2327647.23	Геодезический метод	0.1	-
7559	431570.58	2327652.00	Геодезический метод	0.1	-
7560	431337.97	2327703.33	Геодезический метод	0.1	-
7561	431336.67	2327688.38	Геодезический метод	0.1	-
7562	431425.68	2327668.74	Геодезический метод	0.1	-

## 2. Сведения о характерных точках границ объекта

Обозначение характерных точек границ	Координаты, м		Метод определения координат характерной точки	Средняя квадратическая погрешность положения характерной точки (Mt), м	Описание обозначения точки на местности (при наличии)
	X	Y			
1	2	3	4	5	6
7563	431530.07	2327645.70	Геодезический метод	0.1	-
7564	431555.10	2327640.18	Геодезический метод	0.1	-
7565	431521.74	2327557.83	Геодезический метод	0.1	-
7566	431511.00	2327531.32	Геодезический метод	0.1	-
7567	431500.81	2327506.16	Геодезический метод	0.1	-
7568	431474.01	2327439.99	Геодезический метод	0.1	-
7569	431481.86	2327437.35	Геодезический метод	0.1	-
7570	431518.95	2327424.88	Геодезический метод	0.1	-
7571	431537.44	2327418.66	Геодезический метод	0.1	-
7572	431535.60	2327401.96	Геодезический метод	0.1	-
7573	431535.20	2327391.24	Геодезический метод	0.1	-
7574	431535.37	2327388.32	Геодезический метод	0.1	-
7575	431559.74	2327400.16	Геодезический метод	0.1	-
7576	431593.53	2327416.58	Геодезический метод	0.1	-
7577	431631.44	2327424.67	Геодезический метод	0.1	-
7578	431630.88	2327408.92	Геодезический метод	0.1	-
7579	431630.32	2327393.10	Геодезический метод	0.1	-
7580	431636.88	2327364.97	Геодезический метод	0.1	-
7581	431615.98	2327369.29	Геодезический метод	0.1	-
7582	431609.88	2327367.52	Геодезический метод	0.1	-
7583	431611.01	2327365.31	Геодезический метод	0.1	-
7584	431618.02	2327351.69	Геодезический метод	0.1	-
7585	431624.04	2327339.98	Геодезический метод	0.1	-
7586	431649.74	2327347.84	Геодезический метод	0.1	-
7587	431666.20	2327293.99	Геодезический метод	0.1	-
7588	431670.68	2327276.05	Геодезический метод	0.1	-

## 2. Сведения о характерных точках границ объекта

Обозначение характерных точек границ	Координаты, м		Метод определения координат характерной точки	Средняя квадратическая погрешность положения характерной точки (Mt), м	Описание обозначения точки на местности (при наличии)
	X	Y			
1	2	3	4	5	6
7589	431675.84	2327268.77	Геодезический метод	0.1	-
7590	431682.62	2327255.35	Геодезический метод	0.1	-
7591	431688.42	2327258.02	Геодезический метод	0.1	-
7592	431692.24	2327236.32	Геодезический метод	0.1	-
7593	431704.59	2327211.88	Геодезический метод	0.1	-
7594	431720.53	2327180.68	Геодезический метод	0.1	-
7595	431772.92	2327078.14	Геодезический метод	0.1	-
7596	431773.96	2327067.05	Геодезический метод	0.1	-
7597	431778.10	2327023.16	Геодезический метод	0.1	-
7598	431700.69	2327015.87	Геодезический метод	0.1	-
7599	431690.24	2327015.13	Геодезический метод	0.1	-
7600	431678.06	2327014.27	Геодезический метод	0.1	-
7601	431678.44	2327010.60	Геодезический метод	0.1	-
7602	431647.69	2327008.69	Геодезический метод	0.1	-
7603	431647.40	2327011.36	Геодезический метод	0.1	-
7604	431625.81	2327009.61	Геодезический метод	0.1	-
7605	431614.09	2327008.66	Геодезический метод	0.1	-
7606	431578.47	2327005.30	Геодезический метод	0.1	-
7607	431578.69	2327003.87	Геодезический метод	0.1	-
7608	431561.13	2327000.35	Геодезический метод	0.1	-
7609	431560.71	2327003.63	Геодезический метод	0.1	-
7610	431438.89	2326992.16	Геодезический метод	0.1	-
7611	431440.10	2326945.83	Геодезический метод	0.1	-
7612	431427.69	2326944.98	Геодезический метод	0.1	-
7613	431426.98	2326944.93	Геодезический метод	0.1	-
7614	431340.23	2326938.98	Геодезический метод	0.1	-

## 2. Сведения о характерных точках границ объекта

Обозначение характерных точек границ	Координаты, м		Метод определения координат характерной точки	Средняя квадратическая погрешность положения характерной точки (Mt), м	Описание обозначения точки на местности (при наличии)
	X	Y			
1	2	3	4	5	6
7615	431255.16	2326932.22	Геодезический метод	0.1	-
7616	431236.22	2326930.71	Геодезический метод	0.1	-
7617	431192.58	2326927.61	Геодезический метод	0.1	-
7618	431020.57	2326915.38	Геодезический метод	0.1	-
7619	430620.71	2326874.32	Геодезический метод	0.1	-
7620	430622.81	2326850.98	Геодезический метод	0.1	-
7621	431104.95	2326900.49	Геодезический метод	0.1	-
7622	431268.40	2326916.69	Геодезический метод	0.1	-
7623	431440.41	2326934.03	Геодезический метод	0.1	-
7624	431447.60	2326934.75	Геодезический метод	0.1	-
7625	431581.14	2326948.15	Геодезический метод	0.1	-
7626	431620.53	2326951.99	Геодезический метод	0.1	-
7627	431631.32	2326953.04	Геодезический метод	0.1	-
7628	431858.81	2326975.19	Геодезический метод	0.1	-
7629	431969.27	2327005.97	Геодезический метод	0.1	-
7630	431989.69	2327011.66	Геодезический метод	0.1	-
7631	432035.89	2327024.53	Геодезический метод	0.1	-
7632	432124.35	2327049.04	Геодезический метод	0.1	-
7633	432432.38	2327134.40	Геодезический метод	0.1	-
7634	432432.52	2327134.44	Геодезический метод	0.1	-
7635	432430.48	2327141.27	Геодезический метод	0.1	-
7636	432488.78	2327207.77	Геодезический метод	0.1	-
7637	432511.50	2327218.00	Геодезический метод	0.1	-
7638	432504.01	2327236.67	Геодезический метод	0.1	-
7639	432499.26	2327233.95	Геодезический метод	0.1	-
7640	432490.30	2327224.99	Геодезический метод	0.1	-

## 2. Сведения о характерных точках границ объекта

Обозначение характерных точек границ	Координаты, м		Метод определения координат характерной точки	Средняя квадратическая погрешность положения характерной точки (Mt), м	Описание обозначения точки на местности (при наличии)
	X	Y			
1	2	3	4	5	6
7641	432489.38	2327224.30	Геодезический метод	0.1	-
7642	432488.10	2327223.43	Геодезический метод	0.1	-
7643	432486.81	2327222.60	Геодезический метод	0.1	-
7644	432485.48	2327221.82	Геодезический метод	0.1	-
7645	432484.13	2327221.08	Геодезический метод	0.1	-
7646	432483.82	2327220.93	Геодезический метод	0.1	-
7511	432481.31	2327227.59	Геодезический метод	0.1	-
7647	437260.20	2325369.05	Геодезический метод	0.1	-
7648	437238.08	2325363.44	Геодезический метод	0.1	-
7649	437240.08	2325357.02	Геодезический метод	0.1	-
7650	437268.68	2325364.16	Геодезический метод	0.1	-
7651	437271.28	2325354.09	Геодезический метод	0.1	-
7652	437643.32	2325377.90	Геодезический метод	0.1	-
7653	437698.03	2325368.49	Геодезический метод	0.1	-
7654	437781.09	2325326.87	Геодезический метод	0.1	-
7655	437884.64	2325292.93	Геодезический метод	0.1	-
7656	437929.76	2325289.54	Геодезический метод	0.1	-
7657	437934.43	2325288.97	Геодезический метод	0.1	-
7658	437933.22	2325302.00	Геодезический метод	0.1	-
7659	437932.00	2325301.77	Геодезический метод	0.1	-
7660	437915.14	2325300.21	Геодезический метод	0.1	-
7661	437899.68	2325298.59	Геодезический метод	0.1	-
7662	437885.81	2325298.49	Геодезический метод	0.1	-
7663	437867.21	2325303.76	Геодезический метод	0.1	-
7664	437720.75	2325368.60	Геодезический метод	0.1	-
7665	437681.86	2325383.77	Геодезический метод	0.1	-

## 2. Сведения о характерных точках границ объекта

Обозначение характерных точек границ	Координаты, м		Метод определения координат характерной точки	Средняя квадратическая погрешность положения характерной точки (Mt), м	Описание обозначения точки на местности (при наличии)
	X	Y			
1	2	3	4	5	6
7666	437668.01	2325387.14	Геодезический метод	0.1	-
7667	437641.17	2325387.34	Геодезический метод	0.1	-
7668	437397.63	2325376.82	Геодезический метод	0.1	-
7669	437383.42	2325375.60	Геодезический метод	0.1	-
7670	437277.88	2325370.85	Геодезический метод	0.1	-
7647	437260.20	2325369.05	Геодезический метод	0.1	-
7671	437914.99	2325369.82	Геодезический метод	0.1	-
7672	437914.90	2325371.90	Геодезический метод	0.1	-
7673	437915.04	2325373.25	Геодезический метод	0.1	-
7674	437915.09	2325373.74	Геодезический метод	0.1	-
7675	437915.71	2325376.44	Геодезический метод	0.1	-
7676	437916.19	2325377.43	Геодезический метод	0.1	-
7677	437916.93	2325378.30	Геодезический метод	0.1	-
7678	437917.40	2325378.71	Геодезический метод	0.1	-
7679	437917.99	2325379.51	Геодезический метод	0.1	-
7680	437918.49	2325380.13	Геодезический метод	0.1	-
7681	437919.21	2325380.86	Геодезический метод	0.1	-
7682	437919.94	2325381.16	Геодезический метод	0.1	-
7683	437920.53	2325381.52	Геодезический метод	0.1	-
7684	437921.03	2325382.06	Геодезический метод	0.1	-
7685	437921.25	2325382.54	Геодезический метод	0.1	-
7686	437921.86	2325383.28	Геодезический метод	0.1	-
7687	437922.28	2325383.72	Геодезический метод	0.1	-
7688	437922.81	2325384.29	Геодезический метод	0.1	-
7689	437923.10	2325384.84	Геодезический метод	0.1	-
7690	437923.47	2325385.89	Геодезический метод	0.1	-

## 2. Сведения о характерных точках границ объекта

Обозначение характерных точек границ	Координаты, м		Метод определения координат характерной точки	Средняя квадратическая погрешность положения характерной точки (Mt), м	Описание обозначения точки на местности (при наличии)
	X	Y			
1	2	3	4	5	6
7691	437923.89	2325387.01	Геодезический метод	0.1	-
7692	437924.54	2325387.66	Геодезический метод	0.1	-
7693	437924.85	2325388.33	Геодезический метод	0.1	-
7694	437924.89	2325388.69	Геодезический метод	0.1	-
7695	437924.63	2325389.08	Геодезический метод	0.1	-
7696	437923.87	2325389.53	Геодезический метод	0.1	-
7697	437920.10	2325391.58	Геодезический метод	0.1	-
7698	437917.18	2325393.20	Геодезический метод	0.1	-
7699	437915.69	2325394.66	Геодезический метод	0.1	-
7700	437915.01	2325396.08	Геодезический метод	0.1	-
7701	437914.70	2325397.69	Геодезический метод	0.1	-
7702	437914.41	2325399.12	Геодезический метод	0.1	-
7703	437913.91	2325400.34	Геодезический метод	0.1	-
7704	437913.16	2325401.52	Геодезический метод	0.1	-
7705	437911.79	2325402.65	Геодезический метод	0.1	-
7706	437910.64	2325404.73	Геодезический метод	0.1	-
7707	437909.19	2325407.06	Геодезический метод	0.1	-
7708	437908.46	2325407.75	Геодезический метод	0.1	-
7709	437907.66	2325408.19	Геодезический метод	0.1	-
7710	437906.65	2325408.11	Геодезический метод	0.1	-
7711	437905.87	2325408.30	Геодезический метод	0.1	-
7712	437904.83	2325409.52	Геодезический метод	0.1	-
7713	437903.97	2325410.68	Геодезический метод	0.1	-
7714	437902.99	2325410.23	Геодезический метод	0.1	-
7715	437901.66	2325409.48	Геодезический метод	0.1	-
7716	437900.73	2325409.22	Геодезический метод	0.1	-



2. Сведения о характерных точках границ объекта					
Обозначение характерных точек границ	Координаты, м		Метод определения координат характерной точки	Средняя квадратическая погрешность положения характерной точки (Mt), м	Описание обозначения точки на местности (при наличии)
	X	Y			
1	2	3	4	5	6
7717	437899.88	2325409.45	Геодезический метод	0.1	-
7718	437899.31	2325410.22	Геодезический метод	0.1	-
7719	437898.84	2325410.78	Геодезический метод	0.1	-
7720	437898.02	2325410.95	Геодезический метод	0.1	-
7721	437897.54	2325411.03	Геодезический метод	0.1	-
7722	437895.82	2325411.07	Геодезический метод	0.1	-
7723	437894.71	2325410.96	Геодезический метод	0.1	-
7724	437893.74	2325410.85	Геодезический метод	0.1	-
7725	437892.77	2325410.46	Геодезический метод	0.1	-
7726	437891.94	2325410.14	Геодезический метод	0.1	-
7727	437891.30	2325409.60	Геодезический метод	0.1	-
7728	437890.72	2325408.79	Геодезический метод	0.1	-
7729	437890.16	2325408.60	Геодезический метод	0.1	-
7730	437889.26	2325408.35	Геодезический метод	0.1	-
7731	437888.29	2325408.09	Геодезический метод	0.1	-
7732	437886.89	2325407.58	Геодезический метод	0.1	-
7733	437886.46	2325406.90	Геодезический метод	0.1	-
7734	437885.81	2325405.47	Геодезический метод	0.1	-
7735	437885.71	2325404.50	Геодезический метод	0.1	-
7736	437884.86	2325403.97	Геодезический метод	0.1	-
7737	437883.41	2325403.81	Геодезический метод	0.1	-
7738	437881.50	2325404.55	Геодезический метод	0.1	-
7739	437880.64	2325405.60	Геодезический метод	0.1	-
7740	437879.91	2325406.93	Геодезический метод	0.1	-
7741	437878.50	2325411.03	Геодезический метод	0.1	-
7742	437876.31	2325412.94	Геодезический метод	0.1	-

## 2. Сведения о характерных точках границ объекта

Обозначение характерных точек границ	Координаты, м		Метод определения координат характерной точки	Средняя квадратическая погрешность положения характерной точки (Mt), м	Описание обозначения точки на местности (при наличии)
	X	Y			
1	2	3	4	5	6
7743	437874.66	2325414.30	Геодезический метод	0.1	-
7744	437872.94	2325414.59	Геодезический метод	0.1	-
7745	437870.66	2325414.58	Геодезический метод	0.1	-
7746	437867.61	2325415.19	Геодезический метод	0.1	-
7747	437864.05	2325416.18	Геодезический метод	0.1	-
7748	437863.27	2325416.41	Геодезический метод	0.1	-
7749	437862.48	2325416.95	Геодезический метод	0.1	-
7750	437861.53	2325417.30	Геодезический метод	0.1	-
7751	437860.97	2325416.99	Геодезический метод	0.1	-
7752	437859.88	2325414.86	Геодезический метод	0.1	-
7753	437858.59	2325413.14	Геодезический метод	0.1	-
7754	437857.54	2325412.93	Геодезический метод	0.1	-
7755	437856.48	2325413.97	Геодезический метод	0.1	-
7756	437856.24	2325414.57	Геодезический метод	0.1	-
7757	437856.06	2325415.22	Геодезический метод	0.1	-
7758	437855.65	2325416.18	Геодезический метод	0.1	-
7759	437854.98	2325416.92	Геодезический метод	0.1	-
7760	437853.91	2325417.61	Геодезический метод	0.1	-
7761	437852.76	2325418.26	Геодезический метод	0.1	-
7762	437851.68	2325418.76	Геодезический метод	0.1	-
7763	437851.59	2325419.16	Геодезический метод	0.1	-
7764	437851.75	2325419.81	Геодезический метод	0.1	-
7765	437852.08	2325420.56	Геодезический метод	0.1	-
7766	437852.45	2325421.60	Геодезический метод	0.1	-
7767	437852.71	2325422.29	Геодезический метод	0.1	-
7768	437852.93	2325423.22	Геодезический метод	0.1	-

## 2. Сведения о характерных точках границ объекта

Обозначение характерных точек границ	Координаты, м		Метод определения координат характерной точки	Средняя квадратическая погрешность положения характерной точки (Mt), м	Описание обозначения точки на местности (при наличии)
	X	Y			
1	2	3	4	5	6
7769	437852.79	2325423.77	Геодезический метод	0.1	-
7770	437852.19	2325424.16	Геодезический метод	0.1	-
7771	437851.25	2325424.98	Геодезический метод	0.1	-
7772	437850.52	2325426.63	Геодезический метод	0.1	-
7773	437850.47	2325427.75	Геодезический метод	0.1	-
7774	437850.57	2325430.23	Геодезический метод	0.1	-
7775	437851.14	2325431.60	Геодезический метод	0.1	-
7776	437851.68	2325431.74	Геодезический метод	0.1	-
7777	437852.56	2325432.48	Геодезический метод	0.1	-
7778	437853.06	2325433.09	Геодезический метод	0.1	-
7779	437853.19	2325433.82	Геодезический метод	0.1	-
7780	437853.29	2325435.20	Геодезический метод	0.1	-
7781	437853.06	2325436.55	Геодезический метод	0.1	-
7782	437852.99	2325437.69	Геодезический метод	0.1	-
7783	437853.11	2325438.79	Геодезический метод	0.1	-
7784	437853.13	2325440.31	Геодезический метод	0.1	-
7785	437852.91	2325441.18	Геодезический метод	0.1	-
7786	437852.46	2325442.46	Геодезический метод	0.1	-
7787	437852.09	2325444.06	Геодезический метод	0.1	-
7788	437851.44	2325445.46	Геодезический метод	0.1	-
7789	437850.81	2325446.31	Геодезический метод	0.1	-
7790	437849.92	2325446.74	Геодезический метод	0.1	-
7791	437849.47	2325446.76	Геодезический метод	0.1	-
7792	437849.16	2325446.72	Геодезический метод	0.1	-
7793	437848.61	2325446.66	Геодезический метод	0.1	-
7794	437844.34	2325444.51	Геодезический метод	0.1	-

## 2. Сведения о характерных точках границ объекта

Обозначение характерных точек границ	Координаты, м		Метод определения координат характерной точки	Средняя квадратическая погрешность положения характерной точки (Mt), м	Описание обозначения точки на местности (при наличии)
	X	Y			
1	2	3	4	5	6
7795	437840.31	2325443.34	Геодезический метод	0.1	-
7796	437837.68	2325443.54	Геодезический метод	0.1	-
7797	437835.51	2325443.67	Геодезический метод	0.1	-
7798	437834.43	2325443.69	Геодезический метод	0.1	-
7799	437832.12	2325443.48	Геодезический метод	0.1	-
7800	437829.81	2325443.20	Геодезический метод	0.1	-
7801	437827.75	2325442.38	Геодезический метод	0.1	-
7802	437824.90	2325442.18	Геодезический метод	0.1	-
7803	437820.49	2325441.90	Геодезический метод	0.1	-
7804	437815.82	2325442.21	Геодезический метод	0.1	-
7805	437811.15	2325442.21	Геодезический метод	0.1	-
7806	437806.33	2325441.92	Геодезический метод	0.1	-
7807	437802.94	2325441.95	Геодезический метод	0.1	-
7808	437795.04	2325443.02	Геодезический метод	0.1	-
7809	437791.36	2325443.46	Геодезический метод	0.1	-
7810	437785.40	2325443.26	Геодезический метод	0.1	-
7811	437770.95	2325443.38	Геодезический метод	0.1	-
7812	437765.71	2325443.52	Геодезический метод	0.1	-
7813	437755.53	2325444.40	Геодезический метод	0.1	-
7814	437754.15	2325444.52	Геодезический метод	0.1	-
7815	437743.75	2325445.43	Геодезический метод	0.1	-
7816	437734.87	2325447.36	Геодезический метод	0.1	-
7817	437725.63	2325449.72	Геодезический метод	0.1	-
7818	437701.46	2325459.88	Геодезический метод	0.1	-
7819	437681.58	2325469.21	Геодезический метод	0.1	-
7820	437675.10	2325472.17	Геодезический метод	0.1	-

## 2. Сведения о характерных точках границ объекта

Обозначение характерных точек границ	Координаты, м		Метод определения координат характерной точки	Средняя квадратическая погрешность положения характерной точки (Mt), м	Описание обозначения точки на местности (при наличии)
	X	Y			
1	2	3	4	5	6
7821	437666.58	2325453.86	Геодезический метод	0.1	-
7822	437668.82	2325406.74	Геодезический метод	0.1	-
7823	437685.32	2325402.60	Геодезический метод	0.1	-
7824	437710.80	2325392.00	Геодезический метод	0.1	-
7825	437724.30	2325386.38	Геодезический метод	0.1	-
7826	437872.13	2325321.05	Геодезический метод	0.1	-
7827	437887.02	2325316.94	Геодезический метод	0.1	-
7828	437897.74	2325317.37	Геодезический метод	0.1	-
7829	437913.18	2325319.94	Геодезический метод	0.1	-
7830	437922.60	2325321.69	Геодезический метод	0.1	-
7831	437924.34	2325322.08	Геодезический метод	0.1	-
7832	437924.20	2325326.77	Геодезический метод	0.1	-
7833	437920.53	2325343.03	Геодезический метод	0.1	-
7834	437916.78	2325361.70	Геодезический метод	0.1	-
7835	437916.66	2325362.49	Геодезический метод	0.1	-
7836	437915.96	2325363.82	Геодезический метод	0.1	-
7837	437915.54	2325365.35	Геодезический метод	0.1	-
7838	437915.31	2325366.95	Геодезический метод	0.1	-
7839	437915.28	2325368.14	Геодезический метод	0.1	-
7671	437914.99	2325369.82	Геодезический метод	0.1	-
7840	437909.29	2325329.48	Геодезический метод	0.1	-
7841	437909.51	2325354.47	Геодезический метод	0.1	-
7842	437901.70	2325367.82	Геодезический метод	0.1	-
7843	437908.52	2325388.96	Геодезический метод	0.1	-
7844	437845.70	2325410.32	Геодезический метод	0.1	-
7845	437838.56	2325388.46	Геодезический метод	0.1	-

## 2. Сведения о характерных точках границ объекта

Обозначение характерных точек границ	Координаты, м		Метод определения координат характерной точки	Средняя квадратическая погрешность положения характерной точки (Mt), м	Описание обозначения точки на местности (при наличии)
	X	Y			
1	2	3	4	5	6
7846	437869.72	2325378.28	Геодезический метод	0.1	-
7847	437869.51	2325354.83	Геодезический метод	0.1	-
7848	437869.42	2325344.26	Геодезический метод	0.1	-
7849	437869.29	2325329.83	Геодезический метод	0.1	-
7840	437909.29	2325329.48	Геодезический метод	0.1	-
7850	437929.94	2325407.27	Геодезический метод	0.1	-
7851	437929.49	2325408.28	Геодезический метод	0.1	-
7852	437928.87	2325408.34	Геодезический метод	0.1	-
7853	437928.04	2325407.93	Геодезический метод	0.1	-
7854	437927.59	2325407.71	Геодезический метод	0.1	-
7855	437926.33	2325407.13	Геодезический метод	0.1	-
7856	437924.88	2325406.80	Геодезический метод	0.1	-
7857	437923.36	2325406.67	Геодезический метод	0.1	-
7858	437922.67	2325406.79	Геодезический метод	0.1	-
7859	437922.17	2325407.39	Геодезический метод	0.1	-
7860	437922.10	2325408.28	Геодезический метод	0.1	-
7861	437921.89	2325409.47	Геодезический метод	0.1	-
7862	437920.95	2325410.98	Геодезический метод	0.1	-
7863	437920.40	2325411.85	Геодезический метод	0.1	-
7864	437920.04	2325412.38	Геодезический метод	0.1	-
7865	437919.54	2325413.12	Геодезический метод	0.1	-
7866	437918.54	2325414.35	Геодезический метод	0.1	-
7867	437917.78	2325415.18	Геодезический метод	0.1	-
7868	437916.40	2325415.26	Геодезический метод	0.1	-
7869	437915.25	2325414.69	Геодезический метод	0.1	-
7870	437914.33	2325414.03	Геодезический метод	0.1	-

## 2. Сведения о характерных точках границ объекта

Обозначение характерных точек границ	Координаты, м		Метод определения координат характерной точки	Средняя квадратическая погрешность положения характерной точки (Mt), м	Описание обозначения точки на местности (при наличии)
	X	Y			
1	2	3	4	5	6
7871	437913.35	2325413.13	Геодезический метод	0.1	-
7872	437911.96	2325412.03	Геодезический метод	0.1	-
7873	437910.47	2325411.42	Геодезический метод	0.1	-
7874	437909.05	2325410.94	Геодезический метод	0.1	-
7875	437907.67	2325410.87	Геодезический метод	0.1	-
7876	437906.50	2325411.31	Геодезический метод	0.1	-
7877	437905.57	2325411.23	Геодезический метод	0.1	-
7878	437904.37	2325410.88	Геодезический метод	0.1	-
7879	437906.13	2325408.78	Геодезический метод	0.1	-
7880	437907.02	2325408.77	Геодезический метод	0.1	-
7881	437907.98	2325408.57	Геодезический метод	0.1	-
7882	437909.11	2325407.95	Геодезический метод	0.1	-
7883	437910.18	2325406.50	Геодезический метод	0.1	-
7884	437912.10	2325403.28	Геодезический метод	0.1	-
7885	437913.42	2325402.23	Геодезический метод	0.1	-
7886	437914.38	2325400.86	Геодезический метод	0.1	-
7887	437914.78	2325399.78	Геодезический метод	0.1	-
7888	437915.15	2325398.53	Геодезический метод	0.1	-
7889	437915.36	2325397.08	Геодезический метод	0.1	-
7890	437916.07	2325395.39	Геодезический метод	0.1	-
7891	437917.39	2325394.13	Геодезический метод	0.1	-
7892	437919.66	2325392.56	Геодезический метод	0.1	-
7893	437920.75	2325392.04	Геодезический метод	0.1	-
7894	437923.60	2325390.39	Геодезический метод	0.1	-
7895	437924.48	2325390.05	Геодезический метод	0.1	-
7896	437925.50	2325390.13	Геодезический метод	0.1	-

## 2. Сведения о характерных точках границ объекта

Обозначение характерных точек границ	Координаты, м		Метод определения координат характерной точки	Средняя квадратическая погрешность положения характерной точки (Mt), м	Описание обозначения точки на местности (при наличии)
	X	Y			
1	2	3	4	5	6
7897	437926.06	2325390.60	Геодезический метод	0.1	-
7898	437927.44	2325391.05	Геодезический метод	0.1	-
7899	437928.45	2325391.47	Геодезический метод	0.1	-
7900	437929.13	2325392.10	Геодезический метод	0.1	-
7901	437929.92	2325393.55	Геодезический метод	0.1	-
7902	437930.25	2325394.50	Геодезический метод	0.1	-
7903	437930.19	2325396.13	Геодезический метод	0.1	-
7904	437929.83	2325397.96	Геодезический метод	0.1	-
7905	437929.70	2325399.17	Геодезический метод	0.1	-
7906	437930.07	2325400.38	Геодезический метод	0.1	-
7907	437930.35	2325401.51	Геодезический метод	0.1	-
7908	437930.40	2325403.38	Геодезический метод	0.1	-
7909	437930.61	2325404.98	Геодезический метод	0.1	-
7910	437930.47	2325406.29	Геодезический метод	0.1	-
7850	437929.94	2325407.27	Геодезический метод	0.1	-
7911	438236.57	2325407.56	Геодезический метод	0.1	-
7912	438236.53	2325409.92	Геодезический метод	0.1	-
7913	438236.89	2325411.85	Геодезический метод	0.1	-
7914	438237.62	2325414.28	Геодезический метод	0.1	-
7915	438238.51	2325416.16	Геодезический метод	0.1	-
7916	438239.34	2325418.39	Геодезический метод	0.1	-
7917	438240.71	2325421.44	Геодезический метод	0.1	-
7918	438241.22	2325423.26	Геодезический метод	0.1	-
7919	438241.26	2325425.26	Геодезический метод	0.1	-
7920	438240.70	2325426.90	Геодезический метод	0.1	-
7921	438239.57	2325428.34	Геодезический метод	0.1	-



## 2. Сведения о характерных точках границ объекта

Обозначение характерных точек границ	Координаты, м		Метод определения координат характерной точки	Средняя квадратическая погрешность положения характерной точки (Mt), м	Описание обозначения точки на местности (при наличии)
	X	Y			
1	2	3	4	5	6
7922	438237.75	2325428.77	Геодезический метод	0.1	-
7923	438236.01	2325428.63	Геодезический метод	0.1	-
7924	438234.64	2325428.63	Геодезический метод	0.1	-
7925	438232.83	2325428.32	Геодезический метод	0.1	-
7926	438231.57	2325427.28	Геодезический метод	0.1	-
7927	438230.28	2325426.57	Геодезический метод	0.1	-
7928	438229.54	2325426.20	Геодезический метод	0.1	-
7929	438229.05	2325426.46	Геодезический метод	0.1	-
7930	438229.02	2325426.88	Геодезический метод	0.1	-
7931	438228.28	2325426.68	Геодезический метод	0.1	-
7932	438227.77	2325425.86	Геодезический метод	0.1	-
7933	438226.34	2325424.84	Геодезический метод	0.1	-
7934	438225.38	2325424.68	Геодезический метод	0.1	-
7935	438224.35	2325424.35	Геодезический метод	0.1	-
7936	438223.35	2325423.84	Геодезический метод	0.1	-
7937	438222.70	2325423.34	Геодезический метод	0.1	-
7938	438221.98	2325422.54	Геодезический метод	0.1	-
7939	438221.59	2325422.20	Геодезический метод	0.1	-
7940	438220.95	2325422.14	Геодезический метод	0.1	-
7941	438220.86	2325421.58	Геодезический метод	0.1	-
7942	438220.35	2325420.92	Геодезический метод	0.1	-
7943	438219.68	2325420.80	Геодезический метод	0.1	-
7944	438219.32	2325421.72	Геодезический метод	0.1	-
7945	438218.72	2325422.16	Геодезический метод	0.1	-
7946	438218.63	2325422.59	Геодезический метод	0.1	-
7947	438218.14	2325422.74	Геодезический метод	0.1	-

2. Сведения о характерных точках границ объекта					
Обозначение характерных точек границ	Координаты, м		Метод определения координат характерной точки	Средняя квадратическая погрешность положения характерной точки (Mt), м	Описание обозначения точки на местности (при наличии)
	X	Y			
1	2	3	4	5	6
7948	438216.48	2325422.46	Геодезический метод	0.1	-
7949	438215.57	2325422.59	Геодезический метод	0.1	-
7950	438215.11	2325422.88	Геодезический метод	0.1	-
7951	438214.35	2325423.29	Геодезический метод	0.1	-
7952	438213.47	2325423.45	Геодезический метод	0.1	-
7953	438212.50	2325424.28	Геодезический метод	0.1	-
7954	438212.24	2325425.07	Геодезический метод	0.1	-
7955	438212.08	2325425.74	Геодезический метод	0.1	-
7956	438211.71	2325426.28	Геодезический метод	0.1	-
7957	438210.93	2325426.65	Геодезический метод	0.1	-
7958	438210.16	2325426.74	Геодезический метод	0.1	-
7959	438209.68	2325426.96	Геодезический метод	0.1	-
7960	438209.30	2325427.64	Геодезический метод	0.1	-
7961	438208.83	2325428.78	Геодезический метод	0.1	-
7962	438208.05	2325429.85	Геодезический метод	0.1	-
7963	438206.67	2325431.20	Геодезический метод	0.1	-
7964	438205.75	2325432.48	Геодезический метод	0.1	-
7965	438204.45	2325434.35	Геодезический метод	0.1	-
7966	438203.15	2325435.93	Геодезический метод	0.1	-
7967	438202.02	2325437.37	Геодезический метод	0.1	-
7968	438201.52	2325438.62	Геодезический метод	0.1	-
7969	438201.13	2325439.90	Геодезический метод	0.1	-
7970	438200.86	2325440.58	Геодезический метод	0.1	-
7971	438200.42	2325441.57	Геодезический метод	0.1	-
7972	438200.25	2325442.08	Геодезический метод	0.1	-
7973	438200.27	2325442.74	Геодезический метод	0.1	-

## 2. Сведения о характерных точках границ объекта

Обозначение характерных точек границ	Координаты, м		Метод определения координат характерной точки	Средняя квадратическая погрешность положения характерной точки (Mt), м	Описание обозначения точки на местности (при наличии)
	X	Y			
1	2	3	4	5	6
7974	438200.48	2325442.88	Геодезический метод	0.1	-
7975	438201.12	2325443.07	Геодезический метод	0.1	-
7976	438201.58	2325443.16	Геодезический метод	0.1	-
7977	438201.53	2325443.63	Геодезический метод	0.1	-
7978	438200.83	2325443.92	Геодезический метод	0.1	-
7979	438200.27	2325443.87	Геодезический метод	0.1	-
7980	438200.03	2325444.22	Геодезический метод	0.1	-
7981	438199.80	2325445.33	Геодезический метод	0.1	-
7982	438199.43	2325445.93	Геодезический метод	0.1	-
7983	438198.42	2325446.77	Геодезический метод	0.1	-
7984	438197.73	2325447.07	Геодезический метод	0.1	-
7985	438196.07	2325448.17	Геодезический метод	0.1	-
7986	438194.55	2325448.28	Геодезический метод	0.1	-
7987	438193.86	2325447.90	Геодезический метод	0.1	-
7988	438193.26	2325447.56	Геодезический метод	0.1	-
7989	438192.49	2325447.52	Геодезический метод	0.1	-
7990	438191.73	2325446.94	Геодезический метод	0.1	-
7991	438191.49	2325446.02	Геодезический метод	0.1	-
7992	438191.84	2325445.59	Геодезический метод	0.1	-
7993	438192.04	2325444.99	Геодезический метод	0.1	-
7994	438191.54	2325444.89	Геодезический метод	0.1	-
7995	438190.59	2325445.06	Геодезический метод	0.1	-
7996	438190.37	2325444.60	Геодезический метод	0.1	-
7997	438189.97	2325444.12	Геодезический метод	0.1	-
7998	438189.47	2325444.06	Геодезический метод	0.1	-
7999	438188.26	2325444.76	Геодезический метод	0.1	-

## 2. Сведения о характерных точках границ объекта

Обозначение характерных точек границ	Координаты, м		Метод определения координат характерной точки	Средняя квадратическая погрешность положения характерной точки (Mt), м	Описание обозначения точки на местности (при наличии)
	X	Y			
1	2	3	4	5	6
8000	438187.38	2325444.92	Геодезический метод	0.1	-
8001	438186.15	2325445.02	Геодезический метод	0.1	-
8002	438185.59	2325445.50	Геодезический метод	0.1	-
8003	438184.64	2325445.52	Геодезический метод	0.1	-
8004	438183.59	2325445.48	Геодезический метод	0.1	-
8005	438182.61	2325445.99	Геодезический метод	0.1	-
8006	438182.10	2325446.71	Геодезический метод	0.1	-
8007	438181.67	2325447.01	Геодезический метод	0.1	-
8008	438181.08	2325447.02	Геодезический метод	0.1	-
8009	438180.46	2325446.47	Геодезический метод	0.1	-
8010	438179.69	2325446.53	Геодезический метод	0.1	-
8011	438178.84	2325446.68	Геодезический метод	0.1	-
8012	438177.54	2325446.62	Геодезический метод	0.1	-
8013	438176.93	2325446.42	Геодезический метод	0.1	-
8014	438176.50	2325445.93	Геодезический метод	0.1	-
8015	438176.00	2325445.98	Геодезический метод	0.1	-
8016	438175.45	2325446.53	Геодезический метод	0.1	-
8017	438175.12	2325447.27	Геодезический метод	0.1	-
8018	438174.42	2325447.61	Геодезический метод	0.1	-
8019	438173.66	2325448.23	Геодезический метод	0.1	-
8020	438173.25	2325448.87	Геодезический метод	0.1	-
8021	438173.30	2325449.57	Геодезический метод	0.1	-
8022	438173.60	2325450.06	Геодезический метод	0.1	-
8023	438173.55	2325451.12	Геодезический метод	0.1	-
8024	438173.25	2325452.01	Геодезический метод	0.1	-
8025	438172.59	2325452.63	Геодезический метод	0.1	-

## 2. Сведения о характерных точках границ объекта

Обозначение характерных точек границ	Координаты, м		Метод определения координат характерной точки	Средняя квадратическая погрешность положения характерной точки (Mt), м	Описание обозначения точки на местности (при наличии)
	X	Y			
1	2	3	4	5	6
8026	438171.59	2325453.29	Геодезический метод	0.1	-
8027	438170.29	2325453.98	Геодезический метод	0.1	-
8028	438169.76	2325454.98	Геодезический метод	0.1	-
8029	438169.40	2325456.34	Геодезический метод	0.1	-
8030	438169.39	2325457.60	Геодезический метод	0.1	-
8031	438169.74	2325458.69	Геодезический метод	0.1	-
8032	438170.82	2325459.72	Геодезический метод	0.1	-
8033	438172.11	2325460.64	Геодезический метод	0.1	-
8034	438173.23	2325461.71	Геодезический метод	0.1	-
8035	438174.28	2325462.60	Геодезический метод	0.1	-
8036	438175.08	2325463.71	Геодезический метод	0.1	-
8037	438175.73	2325464.58	Геодезический метод	0.1	-
8038	438176.49	2325465.37	Геодезический метод	0.1	-
8039	438177.09	2325466.41	Геодезический метод	0.1	-
8040	438177.13	2325467.29	Геодезический метод	0.1	-
8041	438177.27	2325468.31	Геодезический метод	0.1	-
8042	438176.99	2325469.87	Геодезический метод	0.1	-
8043	438177.01	2325470.96	Геодезический метод	0.1	-
8044	438176.48	2325472.60	Геодезический метод	0.1	-
8045	438176.76	2325473.80	Геодезический метод	0.1	-
8046	438176.75	2325474.78	Геодезический метод	0.1	-
8047	438177.07	2325476.08	Геодезический метод	0.1	-
8048	438177.37	2325476.99	Геодезический метод	0.1	-
8049	438177.71	2325478.21	Геодезический метод	0.1	-
8050	438178.43	2325480.62	Геодезический метод	0.1	-
8051	438179.30	2325482.88	Геодезический метод	0.1	-

## 2. Сведения о характерных точках границ объекта

Обозначение характерных точек границ	Координаты, м		Метод определения координат характерной точки	Средняя квадратическая погрешность положения характерной точки (Mt), м	Описание обозначения точки на местности (при наличии)
	X	Y			
1	2	3	4	5	6
8052	438179.55	2325485.16	Геодезический метод	0.1	-
8053	438179.12	2325486.85	Геодезический метод	0.1	-
8054	438177.56	2325488.50	Геодезический метод	0.1	-
8055	438170.65	2325492.12	Геодезический метод	0.1	-
8056	438166.18	2325495.12	Геодезический метод	0.1	-
8057	438163.58	2325496.47	Геодезический метод	0.1	-
8058	438162.24	2325498.85	Геодезический метод	0.1	-
8059	438160.73	2325500.44	Геодезический метод	0.1	-
8060	438158.15	2325501.92	Геодезический метод	0.1	-
8061	438155.62	2325502.73	Геодезический метод	0.1	-
8062	438154.78	2325504.03	Геодезический метод	0.1	-
8063	438153.08	2325505.23	Геодезический метод	0.1	-
8064	438151.20	2325505.62	Геодезический метод	0.1	-
8065	438149.34	2325506.61	Геодезический метод	0.1	-
8066	438146.11	2325506.42	Геодезический метод	0.1	-
8067	438143.14	2325505.97	Геодезический метод	0.1	-
8068	438142.06	2325505.79	Геодезический метод	0.1	-
8069	438141.29	2325504.60	Геодезический метод	0.1	-
8070	438141.71	2325502.71	Геодезический метод	0.1	-
8071	438143.47	2325500.64	Геодезический метод	0.1	-
8072	438144.84	2325498.85	Геодезический метод	0.1	-
8073	438145.00	2325497.37	Геодезический метод	0.1	-
8074	438145.52	2325496.63	Геодезический метод	0.1	-
8075	438146.73	2325496.72	Геодезический метод	0.1	-
8076	438147.65	2325495.63	Геодезический метод	0.1	-
8077	438148.48	2325493.79	Геодезический метод	0.1	-

## 2. Сведения о характерных точках границ объекта

Обозначение характерных точек границ	Координаты, м		Метод определения координат характерной точки	Средняя квадратическая погрешность положения характерной точки (Mt), м	Описание обозначения точки на местности (при наличии)
	X	Y			
1	2	3	4	5	6
8078	438149.14	2325493.50	Геодезический метод	0.1	-
8079	438149.82	2325493.75	Геодезический метод	0.1	-
8080	438150.00	2325492.87	Геодезический метод	0.1	-
8081	438149.37	2325492.01	Геодезический метод	0.1	-
8082	438148.54	2325491.16	Геодезический метод	0.1	-
8083	438148.77	2325489.81	Геодезический метод	0.1	-
8084	438149.22	2325489.00	Геодезический метод	0.1	-
8085	438149.81	2325488.23	Геодезический метод	0.1	-
8086	438149.52	2325487.30	Геодезический метод	0.1	-
8087	438148.60	2325485.78	Геодезический метод	0.1	-
8088	438147.34	2325483.86	Геодезический метод	0.1	-
8089	438144.62	2325482.39	Геодезический метод	0.1	-
8090	438141.10	2325481.87	Геодезический метод	0.1	-
8091	438139.59	2325481.74	Геодезический метод	0.1	-
8092	438139.45	2325481.72	Геодезический метод	0.1	-
8093	438138.69	2325481.54	Геодезический метод	0.1	-
8094	438135.37	2325480.78	Геодезический метод	0.1	-
8095	438132.03	2325480.80	Геодезический метод	0.1	-
8096	438130.29	2325481.05	Геодезический метод	0.1	-
8097	438129.50	2325481.51	Геодезический метод	0.1	-
8098	438128.34	2325481.07	Геодезический метод	0.1	-
8099	438127.98	2325480.00	Геодезический метод	0.1	-
8100	438127.08	2325479.15	Геодезический метод	0.1	-
8101	438125.94	2325479.28	Геодезический метод	0.1	-
8102	438125.49	2325478.69	Геодезический метод	0.1	-
8103	438125.34	2325478.12	Геодезический метод	0.1	-

## 2. Сведения о характерных точках границ объекта

Обозначение характерных точек границ	Координаты, м		Метод определения координат характерной точки	Средняя квадратическая погрешность положения характерной точки (Mt), м	Описание обозначения точки на местности (при наличии)
	X	Y			
1	2	3	4	5	6
8104	438125.22	2325477.32	Геодезический метод	0.1	-
8105	438124.80	2325476.82	Геодезический метод	0.1	-
8106	438124.22	2325476.53	Геодезический метод	0.1	-
8107	438121.89	2325476.17	Геодезический метод	0.1	-
8108	438121.16	2325476.47	Геодезический метод	0.1	-
8109	438119.77	2325476.27	Геодезический метод	0.1	-
8110	438118.16	2325476.14	Геодезический метод	0.1	-
8111	438116.45	2325476.38	Геодезический метод	0.1	-
8112	438115.31	2325478.06	Геодезический метод	0.1	-
8113	438114.80	2325480.36	Геодезический метод	0.1	-
8114	438114.58	2325482.12	Геодезический метод	0.1	-
8115	438113.88	2325483.64	Геодезический метод	0.1	-
8116	438112.88	2325485.23	Геодезический метод	0.1	-
8117	438111.20	2325486.71	Геодезический метод	0.1	-
8118	438109.13	2325489.66	Геодезический метод	0.1	-
8119	438107.12	2325492.74	Геодезический метод	0.1	-
8120	438105.07	2325495.25	Геодезический метод	0.1	-
8121	438103.32	2325496.61	Геодезический метод	0.1	-
8122	438101.48	2325498.48	Геодезический метод	0.1	-
8123	438100.51	2325499.72	Геодезический метод	0.1	-
8124	438099.86	2325501.08	Геодезический метод	0.1	-
8125	438098.89	2325502.39	Геодезический метод	0.1	-
8126	438098.78	2325503.39	Геодезический метод	0.1	-
8127	438098.61	2325504.95	Геодезический метод	0.1	-
8128	438097.85	2325506.65	Геодезический метод	0.1	-
8129	438096.95	2325508.16	Геодезический метод	0.1	-



## 2. Сведения о характерных точках границ объекта

Обозначение характерных точек границ	Координаты, м		Метод определения координат характерной точки	Средняя квадратическая погрешность положения характерной точки (Mt), м	Описание обозначения точки на местности (при наличии)
	X	Y			
1	2	3	4	5	6
8130	438096.78	2325509.37	Геодезический метод	0.1	-
8131	438095.80	2325510.68	Геодезический метод	0.1	-
8132	438093.95	2325512.07	Геодезический метод	0.1	-
8133	438092.89	2325513.39	Геодезический метод	0.1	-
8134	438091.80	2325514.75	Геодезический метод	0.1	-
8135	438089.22	2325516.77	Геодезический метод	0.1	-
8136	438089.12	2325516.81	Геодезический метод	0.1	-
8137	438089.00	2325516.85	Геодезический метод	0.1	-
8138	438088.67	2325516.98	Геодезический метод	0.1	-
8139	438085.56	2325518.14	Геодезический метод	0.1	-
8140	438082.16	2325519.58	Геодезический метод	0.1	-
8141	438079.76	2325520.73	Геодезический метод	0.1	-
8142	438077.84	2325521.72	Геодезический метод	0.1	-
8143	438076.06	2325523.32	Геодезический метод	0.1	-
8144	438074.26	2325524.17	Геодезический метод	0.1	-
8145	438072.84	2325523.67	Геодезический метод	0.1	-
8146	438071.82	2325523.23	Геодезический метод	0.1	-
8147	438070.61	2325523.39	Геодезический метод	0.1	-
8148	438069.47	2325524.10	Геодезический метод	0.1	-
8149	438068.51	2325524.07	Геодезический метод	0.1	-
8150	438067.49	2325523.75	Геодезический метод	0.1	-
8151	438067.28	2325520.93	Геодезический метод	0.1	-
8152	438067.48	2325518.36	Геодезический метод	0.1	-
8153	438068.33	2325514.91	Геодезический метод	0.1	-
8154	438069.83	2325512.91	Геодезический метод	0.1	-
8155	438070.91	2325512.68	Геодезический метод	0.1	-

## 2. Сведения о характерных точках границ объекта

Обозначение характерных точек границ	Координаты, м		Метод определения координат характерной точки	Средняя квадратическая погрешность положения характерной точки (Mt), м	Описание обозначения точки на местности (при наличии)
	X	Y			
1	2	3	4	5	6
8156	438071.15	2325511.93	Геодезический метод	0.1	-
8157	438071.11	2325510.05	Геодезический метод	0.1	-
8158	438071.14	2325508.70	Геодезический метод	0.1	-
8159	438070.09	2325507.10	Геодезический метод	0.1	-
8160	438068.04	2325505.75	Геодезический метод	0.1	-
8161	438065.54	2325505.62	Геодезический метод	0.1	-
8162	438062.72	2325505.89	Геодезический метод	0.1	-
8163	438058.11	2325507.56	Геодезический метод	0.1	-
8164	438054.65	2325509.13	Геодезический метод	0.1	-
8165	438051.86	2325510.48	Геодезический метод	0.1	-
8166	438048.13	2325509.35	Геодезический метод	0.1	-
8167	438045.29	2325508.32	Геодезический метод	0.1	-
8168	438044.37	2325506.52	Геодезический метод	0.1	-
8169	438044.80	2325504.83	Геодезический метод	0.1	-
8170	438045.67	2325502.32	Геодезический метод	0.1	-
8171	438046.04	2325500.83	Геодезический метод	0.1	-
8172	438046.06	2325499.07	Геодезический метод	0.1	-
8173	438045.87	2325496.99	Геодезический метод	0.1	-
8174	438045.67	2325494.50	Геодезический метод	0.1	-
8175	438045.60	2325491.73	Геодезический метод	0.1	-
8176	438045.90	2325490.18	Геодезический метод	0.1	-
8177	438046.31	2325487.81	Геодезический метод	0.1	-
8178	438046.46	2325485.91	Геодезический метод	0.1	-
8179	438046.68	2325483.96	Геодезический метод	0.1	-
8180	438046.82	2325481.33	Геодезический метод	0.1	-
8181	438045.71	2325480.00	Геодезический метод	0.1	-

## 2. Сведения о характерных точках границ объекта

Обозначение характерных точек границ	Координаты, м		Метод определения координат характерной точки	Средняя квадратическая погрешность положения характерной точки (Mt), м	Описание обозначения точки на местности (при наличии)
	X	Y			
1	2	3	4	5	6
8182	438042.56	2325477.50	Геодезический метод	0.1	-
8183	438037.59	2325475.23	Геодезический метод	0.1	-
8184	438034.22	2325474.29	Геодезический метод	0.1	-
8185	438031.81	2325474.80	Геодезический метод	0.1	-
8186	438029.14	2325475.47	Геодезический метод	0.1	-
8187	438025.44	2325475.34	Геодезический метод	0.1	-
8188	438018.04	2325475.30	Геодезический метод	0.1	-
8189	438016.82	2325475.33	Геодезический метод	0.1	-
8190	437990.65	2325476.41	Геодезический метод	0.1	-
8191	437981.11	2325477.14	Геодезический метод	0.1	-
8192	437970.62	2325477.79	Геодезический метод	0.1	-
8193	437930.78	2325481.03	Геодезический метод	0.1	-
8194	437925.52	2325481.13	Геодезический метод	0.1	-
8195	437920.86	2325481.38	Геодезический метод	0.1	-
8196	437913.66	2325481.51	Геодезический метод	0.1	-
8197	437908.13	2325481.61	Геодезический метод	0.1	-
8198	437907.05	2325481.59	Геодезический метод	0.1	-
8199	437906.00	2325481.57	Геодезический метод	0.1	-
8200	437901.19	2325481.48	Геодезический метод	0.1	-
8201	437896.07	2325481.89	Геодезический метод	0.1	-
8202	437892.78	2325481.56	Геодезический метод	0.1	-
8203	437890.18	2325480.51	Геодезический метод	0.1	-
8204	437886.63	2325478.20	Геодезический метод	0.1	-
8205	437882.63	2325476.55	Геодезический метод	0.1	-
8206	437881.60	2325476.07	Геодезический метод	0.1	-
8207	437880.06	2325475.36	Геодезический метод	0.1	-

## 2. Сведения о характерных точках границ объекта

Обозначение характерных точек границ	Координаты, м		Метод определения координат характерной точки	Средняя квадратическая погрешность положения характерной точки (Mt), м	Описание обозначения точки на местности (при наличии)
	X	Y			
1	2	3	4	5	6
8208	437875.90	2325473.70	Геодезический метод	0.1	-
8209	437874.55	2325473.15	Геодезический метод	0.1	-
8210	437871.17	2325471.80	Геодезический метод	0.1	-
8211	437865.86	2325468.01	Геодезический метод	0.1	-
8212	437860.76	2325462.11	Геодезический метод	0.1	-
8213	437859.54	2325460.14	Геодезический метод	0.1	-
8214	437858.67	2325458.51	Геодезический метод	0.1	-
8215	437858.15	2325457.42	Геодезический метод	0.1	-
8216	437857.91	2325456.19	Геодезический метод	0.1	-
8217	437856.58	2325454.26	Геодезический метод	0.1	-
8218	437854.17	2325451.84	Геодезический метод	0.1	-
8219	437851.85	2325449.07	Геодезический метод	0.1	-
8220	437851.45	2325448.25	Геодезический метод	0.1	-
8221	437851.35	2325447.46	Геодезический метод	0.1	-
8222	437852.02	2325446.54	Геодезический метод	0.1	-
8223	437852.79	2325444.49	Геодезический метод	0.1	-
8224	437853.30	2325442.89	Геодезический метод	0.1	-
8225	437853.60	2325441.43	Геодезический метод	0.1	-
8226	437853.70	2325439.94	Геодезический метод	0.1	-
8227	437853.66	2325438.46	Геодезический метод	0.1	-
8228	437853.85	2325436.90	Геодезический метод	0.1	-
8229	437854.16	2325435.48	Геодезический метод	0.1	-
8230	437854.54	2325434.23	Геодезический метод	0.1	-
8231	437854.83	2325433.25	Геодезический метод	0.1	-
8232	437855.21	2325432.06	Геодезический метод	0.1	-
8233	437856.00	2325430.74	Геодезический метод	0.1	-

## 2. Сведения о характерных точках границ объекта

Обозначение характерных точек границ	Координаты, м		Метод определения координат характерной точки	Средняя квадратическая погрешность положения характерной точки (Mt), м	Описание обозначения точки на местности (при наличии)
	X	Y			
1	2	3	4	5	6
8234	437856.35	2325429.58	Геодезический метод	0.1	-
8235	437856.55	2325428.34	Геодезический метод	0.1	-
8236	437856.46	2325427.45	Геодезический метод	0.1	-
8237	437856.23	2325426.48	Геодезический метод	0.1	-
8238	437855.72	2325425.46	Геодезический метод	0.1	-
8239	437855.20	2325424.13	Геодезический метод	0.1	-
8240	437854.72	2325423.00	Геодезический метод	0.1	-
8241	437854.27	2325421.74	Геодезический метод	0.1	-
8242	437854.31	2325420.57	Геодезический метод	0.1	-
8243	437854.56	2325419.86	Геодезический метод	0.1	-
8244	437855.17	2325419.39	Геодезический метод	0.1	-
8245	437856.17	2325418.89	Геодезический метод	0.1	-
8246	437858.37	2325418.77	Геодезический метод	0.1	-
8247	437860.35	2325418.30	Геодезический метод	0.1	-
8248	437861.63	2325418.17	Геодезический метод	0.1	-
8249	437862.96	2325417.62	Геодезический метод	0.1	-
8250	437864.49	2325417.09	Геодезический метод	0.1	-
8251	437865.94	2325416.94	Геодезический метод	0.1	-
8252	437868.96	2325416.23	Геодезический метод	0.1	-
8253	437872.20	2325416.24	Геодезический метод	0.1	-
8254	437873.12	2325416.13	Геодезический метод	0.1	-
8255	437875.32	2325415.58	Геодезический метод	0.1	-
8256	437876.14	2325415.36	Геодезический метод	0.1	-
8257	437877.49	2325414.22	Геодезический метод	0.1	-
8258	437878.76	2325413.02	Геодезический метод	0.1	-
8259	437879.63	2325411.68	Геодезический метод	0.1	-

## 2. Сведения о характерных точках границ объекта

Обозначение характерных точек границ	Координаты, м		Метод определения координат характерной точки	Средняя квадратическая погрешность положения характерной точки (Mt), м	Описание обозначения точки на местности (при наличии)
	X	Y			
1	2	3	4	5	6
8260	437880.13	2325409.95	Геодезический метод	0.1	-
8261	437880.57	2325408.55	Геодезический метод	0.1	-
8262	437881.09	2325406.81	Геодезический метод	0.1	-
8263	437881.95	2325405.68	Геодезический метод	0.1	-
8264	437883.23	2325404.83	Геодезический метод	0.1	-
8265	437884.27	2325404.73	Геодезический метод	0.1	-
8266	437885.05	2325405.60	Геодезический метод	0.1	-
8267	437885.70	2325406.69	Геодезический метод	0.1	-
8268	437885.79	2325407.44	Геодезический метод	0.1	-
8269	437886.65	2325408.66	Геодезический метод	0.1	-
8270	437887.76	2325408.85	Геодезический метод	0.1	-
8271	437888.79	2325408.96	Геодезический метод	0.1	-
8272	437890.12	2325409.34	Геодезический метод	0.1	-
8273	437891.46	2325410.83	Геодезический метод	0.1	-
8274	437893.13	2325411.47	Геодезический метод	0.1	-
8275	437895.43	2325411.96	Геодезический метод	0.1	-
8276	437897.57	2325411.97	Геодезический метод	0.1	-
8277	437899.16	2325411.59	Геодезический метод	0.1	-
8278	437899.98	2325410.88	Геодезический метод	0.1	-
8279	437900.21	2325410.32	Геодезический метод	0.1	-
8280	437901.24	2325409.98	Геодезический метод	0.1	-
8281	437902.56	2325410.53	Геодезический метод	0.1	-
8282	437903.41	2325411.27	Геодезический метод	0.1	-
8283	437904.62	2325411.66	Геодезический метод	0.1	-
8284	437906.12	2325412.10	Геодезический метод	0.1	-
8285	437907.07	2325411.86	Геодезический метод	0.1	-

## 2. Сведения о характерных точках границ объекта

Обозначение характерных точек границ	Координаты, м		Метод определения координат характерной точки	Средняя квадратическая погрешность положения характерной точки (Mt), м	Описание обозначения точки на местности (при наличии)
	X	Y			
1	2	3	4	5	6
8286	437908.14	2325411.63	Геодезический метод	0.1	-
8287	437909.14	2325411.74	Геодезический метод	0.1	-
8288	437910.38	2325412.09	Геодезический метод	0.1	-
8289	437911.36	2325412.62	Геодезический метод	0.1	-
8290	437912.81	2325413.68	Геодезический метод	0.1	-
8291	437913.97	2325415.80	Геодезический метод	0.1	-
8292	437914.91	2325417.48	Геодезический метод	0.1	-
8293	437916.17	2325418.30	Геодезический метод	0.1	-
8294	437917.38	2325418.44	Геодезический метод	0.1	-
8295	437917.88	2325417.81	Геодезический метод	0.1	-
8296	437918.14	2325417.21	Геодезический метод	0.1	-
8297	437918.48	2325415.83	Геодезический метод	0.1	-
8298	437919.55	2325414.66	Геодезический метод	0.1	-
8299	437920.65	2325413.29	Геодезический метод	0.1	-
8300	437920.90	2325412.86	Геодезический метод	0.1	-
8301	437921.30	2325412.17	Геодезический метод	0.1	-
8302	437921.81	2325411.46	Геодезический метод	0.1	-
8303	437922.20	2325410.94	Геодезический метод	0.1	-
8304	437922.66	2325409.92	Геодезический метод	0.1	-
8305	437923.27	2325408.21	Геодезический метод	0.1	-
8306	437923.88	2325407.72	Геодезический метод	0.1	-
8307	437924.77	2325407.59	Геодезический метод	0.1	-
8308	437926.23	2325408.07	Геодезический метод	0.1	-
8309	437927.23	2325408.57	Геодезический метод	0.1	-
8310	437928.39	2325409.23	Геодезический метод	0.1	-
8311	437929.12	2325409.35	Геодезический метод	0.1	-

## 2. Сведения о характерных точках границ объекта

Обозначение характерных точек границ	Координаты, м		Метод определения координат характерной точки	Средняя квадратическая погрешность положения характерной точки (Mt), м	Описание обозначения точки на местности (при наличии)
	X	Y			
1	2	3	4	5	6
8312	437929.86	2325409.01	Геодезический метод	0.1	-
8313	437930.29	2325408.00	Геодезический метод	0.1	-
8314	437930.74	2325407.10	Геодезический метод	0.1	-
8315	437931.39	2325405.84	Геодезический метод	0.1	-
8316	437931.44	2325404.84	Геодезический метод	0.1	-
8317	437931.21	2325403.90	Геодезический метод	0.1	-
8318	437931.21	2325402.55	Геодезический метод	0.1	-
8319	437931.27	2325401.07	Геодезический метод	0.1	-
8320	437930.96	2325399.92	Геодезический метод	0.1	-
8321	437930.55	2325399.04	Геодезический метод	0.1	-
8322	437930.58	2325397.52	Геодезический метод	0.1	-
8323	437930.91	2325395.69	Геодезический метод	0.1	-
8324	437930.90	2325394.14	Геодезический метод	0.1	-
8325	437930.34	2325392.47	Геодезический метод	0.1	-
8326	437930.04	2325391.68	Геодезический метод	0.1	-
8327	437929.50	2325390.98	Геодезический метод	0.1	-
8328	437929.12	2325390.66	Геодезический метод	0.1	-
8329	437928.83	2325390.43	Геодезический метод	0.1	-
8330	437926.93	2325389.97	Геодезический метод	0.1	-
8331	437926.19	2325389.61	Геодезический метод	0.1	-
8332	437925.90	2325389.17	Геодезический метод	0.1	-
8333	437925.85	2325388.48	Геодезический метод	0.1	-
8334	437925.52	2325387.56	Геодезический метод	0.1	-
8335	437924.88	2325386.85	Геодезический метод	0.1	-
8336	437924.06	2325385.84	Геодезический метод	0.1	-
8337	437923.72	2325384.99	Геодезический метод	0.1	-



## 2. Сведения о характерных точках границ объекта

Обозначение характерных точек границ	Координаты, м		Метод определения координат характерной точки	Средняя квадратическая погрешность положения характерной точки (Mt), м	Описание обозначения точки на местности (при наличии)
	X	Y			
1	2	3	4	5	6
8338	437923.67	2325383.99	Геодезический метод	0.1	-
8339	437923.40	2325383.41	Геодезический метод	0.1	-
8340	437922.64	2325382.94	Геодезический метод	0.1	-
8341	437922.04	2325382.51	Геодезический метод	0.1	-
8342	437921.64	2325381.66	Геодезический метод	0.1	-
8343	437921.27	2325380.91	Геодезический метод	0.1	-
8344	437920.81	2325380.47	Геодезический метод	0.1	-
8345	437920.15	2325380.08	Геодезический метод	0.1	-
8346	437919.41	2325379.61	Геодезический метод	0.1	-
8347	437918.74	2325379.00	Геодезический метод	0.1	-
8348	437917.80	2325377.61	Геодезический метод	0.1	-
8349	437916.64	2325376.68	Геодезический метод	0.1	-
8350	437916.07	2325374.50	Геодезический метод	0.1	-
8351	437915.67	2325370.93	Геодезический метод	0.1	-
8352	437915.95	2325369.09	Геодезический метод	0.1	-
8353	437916.17	2325367.60	Геодезический метод	0.1	-
8354	437916.03	2325366.21	Геодезический метод	0.1	-
8355	437916.59	2325364.69	Геодезический метод	0.1	-
8356	437917.00	2325363.73	Геодезический метод	0.1	-
8357	437917.59	2325362.77	Геодезический метод	0.1	-
8358	437917.63	2325361.63	Геодезический метод	0.1	-
8359	437922.12	2325343.47	Геодезический метод	0.1	-
8360	437925.41	2325330.17	Геодезический метод	0.1	-
8361	437925.84	2325328.43	Геодезический метод	0.1	-
8362	437927.12	2325323.71	Геодезический метод	0.1	-
8363	437927.41	2325322.76	Геодезический метод	0.1	-

## 2. Сведения о характерных точках границ объекта

Обозначение характерных точек границ	Координаты, м		Метод определения координат характерной точки	Средняя квадратическая погрешность положения характерной точки (Mt), м	Описание обозначения точки на местности (при наличии)
	X	Y			
1	2	3	4	5	6
8364	437928.95	2325323.10	Геодезический метод	0.1	-
8365	437947.68	2325324.77	Геодезический метод	0.1	-
8366	437946.53	2325329.09	Геодезический метод	0.1	-
8367	437944.17	2325337.94	Геодезический метод	0.1	-
8368	437935.18	2325371.69	Геодезический метод	0.1	-
8369	437929.10	2325381.41	Геодезический метод	0.1	-
8370	437941.16	2325396.52	Геодезический метод	0.1	-
8371	437959.15	2325365.13	Геодезический метод	0.1	-
8372	438011.66	2325374.25	Геодезический метод	0.1	-
8373	438024.99	2325376.56	Геодезический метод	0.1	-
8374	438040.40	2325379.24	Геодезический метод	0.1	-
8375	438068.61	2325384.57	Геодезический метод	0.1	-
8376	438071.94	2325385.23	Геодезический метод	0.1	-
8377	438099.08	2325390.66	Геодезический метод	0.1	-
8378	438106.43	2325353.75	Геодезический метод	0.1	-
8379	438171.09	2325364.29	Геодезический метод	0.1	-
8380	438215.45	2325371.60	Геодезический метод	0.1	-
8381	438220.29	2325373.22	Геодезический метод	0.1	-
8382	438245.65	2325387.39	Геодезический метод	0.1	-
8383	438245.55	2325388.94	Геодезический метод	0.1	-
8384	438245.11	2325391.39	Геодезический метод	0.1	-
8385	438244.05	2325393.88	Геодезический метод	0.1	-
8386	438242.93	2325395.98	Геодезический метод	0.1	-
8387	438241.87	2325397.53	Геодезический метод	0.1	-
8388	438240.91	2325398.50	Геодезический метод	0.1	-
8389	438240.05	2325399.20	Геодезический метод	0.1	-

## 2. Сведения о характерных точках границ объекта

Обозначение характерных точек границ	Координаты, м		Метод определения координат характерной точки	Средняя квадратическая погрешность положения характерной точки (Mt), м	Описание обозначения точки на местности (при наличии)
	X	Y			
1	2	3	4	5	6
8390	438239.56	2325401.08	Геодезический метод	0.1	-
8391	438239.13	2325402.25	Геодезический метод	0.1	-
8392	438238.35	2325403.46	Геодезический метод	0.1	-
8393	438237.44	2325405.25	Геодезический метод	0.1	-
7911	438236.57	2325407.56	Геодезический метод	0.1	-
8394	434763.50	2328421.42	Геодезический метод	0.1	-
8395	434757.86	2328437.28	Геодезический метод	0.1	-
8396	434755.00	2328433.51	Геодезический метод	0.1	-
8397	434471.86	2328458.11	Геодезический метод	0.1	-
8398	434385.69	2328465.59	Геодезический метод	0.1	-
8399	434374.88	2328466.53	Геодезический метод	0.1	-
8400	434374.59	2328464.07	Геодезический метод	0.1	-
8401	434230.25	2328476.19	Геодезический метод	0.1	-
8402	434230.21	2328475.87	Геодезический метод	0.1	-
8403	434216.03	2328477.21	Геодезический метод	0.1	-
8404	434216.07	2328477.52	Геодезический метод	0.1	-
8405	434196.03	2328479.30	Геодезический метод	0.1	-
8406	434144.95	2328483.82	Геодезический метод	0.1	-
8407	434106.13	2328487.25	Геодезический метод	0.1	-
8408	434090.94	2328488.58	Геодезический метод	0.1	-
8409	434091.30	2328492.83	Геодезический метод	0.1	-
8410	434088.39	2328493.09	Геодезический метод	0.1	-
8411	434088.31	2328492.19	Геодезический метод	0.1	-
8412	434079.48	2328493.02	Геодезический метод	0.1	-
8413	434079.57	2328493.97	Геодезический метод	0.1	-
8414	434075.98	2328494.28	Геодезический метод	0.1	-

## 2. Сведения о характерных точках границ объекта

Обозначение характерных точек границ	Координаты, м		Метод определения координат характерной точки	Средняя квадратическая погрешность положения характерной точки (Mt), м	Описание обозначения точки на местности (при наличии)
	X	Y			
1	2	3	4	5	6
8415	434076.13	2328496.02	Геодезический метод	0.1	-
8416	434059.32	2328497.68	Геодезический метод	0.1	-
8417	434046.16	2328498.20	Геодезический метод	0.1	-
8418	433994.51	2328504.50	Геодезический метод	0.1	-
8419	433977.53	2328505.97	Геодезический метод	0.1	-
8420	433977.86	2328509.75	Геодезический метод	0.1	-
8421	433973.74	2328510.15	Геодезический метод	0.1	-
8422	433973.62	2328508.66	Геодезический метод	0.1	-
8423	433969.60	2328508.96	Геодезический метод	0.1	-
8424	433929.07	2328512.75	Геодезический метод	0.1	-
8425	433889.20	2328516.03	Геодезический метод	0.1	-
8426	433890.71	2328534.31	Геодезический метод	0.1	-
8427	433839.18	2328538.62	Геодезический метод	0.1	-
8428	433836.09	2328540.98	Геодезический метод	0.1	-
8429	433835.27	2328534.16	Геодезический метод	0.1	-
8430	433835.32	2328533.57	Геодезический метод	0.1	-
8431	433836.11	2328533.58	Геодезический метод	0.1	-
8432	433835.44	2328522.28	Геодезический метод	0.1	-
8433	433836.73	2328522.22	Геодезический метод	0.1	-
8434	433836.92	2328520.30	Геодезический метод	0.1	-
8435	433836.53	2328515.97	Геодезический метод	0.1	-
8436	433835.45	2328503.49	Геодезический метод	0.1	-
8437	433883.56	2328499.04	Геодезический метод	0.1	-
8438	433941.21	2328493.71	Геодезический метод	0.1	-
8439	433932.76	2328408.57	Геодезический метод	0.1	-
8440	433931.65	2328397.34	Геодезический метод	0.1	-

## 2. Сведения о характерных точках границ объекта

Обозначение характерных точек границ	Координаты, м		Метод определения координат характерной точки	Средняя квадратическая погрешность положения характерной точки (Mt), м	Описание обозначения точки на местности (при наличии)
	X	Y			
1	2	3	4	5	6
8441	433930.32	2328383.98	Геодезический метод	0.1	-
8442	434016.16	2328385.61	Геодезический метод	0.1	-
8443	434040.50	2328386.07	Геодезический метод	0.1	-
8444	434040.52	2328386.29	Геодезический метод	0.1	-
8445	434041.02	2328391.68	Геодезический метод	0.1	-
8446	434038.25	2328391.91	Геодезический метод	0.1	-
8447	434039.29	2328403.81	Геодезический метод	0.1	-
8448	434039.54	2328407.08	Геодезический метод	0.1	-
8449	434043.86	2328456.64	Геодезический метод	0.1	-
8450	434046.26	2328484.17	Геодезический метод	0.1	-
8451	434099.16	2328479.37	Геодезический метод	0.1	-
8452	434145.41	2328475.17	Геодезический метод	0.1	-
8453	434213.67	2328468.97	Геодезический метод	0.1	-
8454	434244.62	2328466.16	Геодезический метод	0.1	-
8455	434276.38	2328463.27	Геодезический метод	0.1	-
8456	434294.46	2328461.66	Геодезический метод	0.1	-
8457	434286.17	2328377.91	Геодезический метод	0.1	-
8458	434277.83	2328293.60	Геодезический метод	0.1	-
8459	434270.74	2328222.01	Геодезический метод	0.1	-
8460	434221.69	2328225.54	Геодезический метод	0.1	-
8461	434199.84	2328227.11	Геодезический метод	0.1	-
8462	434185.93	2328228.11	Геодезический метод	0.1	-
8463	434121.04	2328232.78	Геодезический метод	0.1	-
8464	434117.68	2328198.32	Геодезический метод	0.1	-
8465	434145.10	2328195.65	Геодезический метод	0.1	-
8466	434167.40	2328193.71	Геодезический метод	0.1	-

2. Сведения о характерных точках границ объекта					
Обозначение характерных точек границ	Координаты, м		Метод определения координат характерной точки	Средняя квадратическая погрешность положения характерной точки (Mt), м	Описание обозначения точки на местности (при наличии)
	X	Y			
1	2	3	4	5	6
8467	434170.70	2328193.42	Геодезический метод	0.1	-
8468	434196.33	2328191.19	Геодезический метод	0.1	-
8469	434193.70	2328164.16	Геодезический метод	0.1	-
8470	434192.09	2328147.59	Геодезический метод	0.1	-
8471	434188.01	2328105.78	Геодезический метод	0.1	-
8472	434154.78	2328108.23	Геодезический метод	0.1	-
8473	434109.23	2328111.59	Геодезический метод	0.1	-
8474	434105.00	2328111.90	Геодезический метод	0.1	-
8475	434104.52	2328106.63	Геодезический метод	0.1	-
8476	434104.39	2328105.17	Геодезический метод	0.1	-
8477	434100.08	2328058.05	Геодезический метод	0.1	-
8478	434099.73	2328054.26	Геодезический метод	0.1	-
8479	434119.28	2328052.07	Геодезический метод	0.1	-
8480	434119.02	2328054.10	Геодезический метод	0.1	-
8481	434130.10	2328052.21	Геодезический метод	0.1	-
8482	434136.33	2328052.77	Геодезический метод	0.1	-
8483	434143.15	2328052.74	Геодезический метод	0.1	-
8484	434155.08	2328053.37	Геодезический метод	0.1	-
8485	434154.10	2328059.45	Геодезический метод	0.1	-
8486	434168.07	2328061.56	Геодезический метод	0.1	-
8487	434182.39	2328064.21	Геодезический метод	0.1	-
8488	434202.36	2328067.62	Геодезический метод	0.1	-
8489	434234.70	2328072.50	Геодезический метод	0.1	-
8490	434245.50	2328073.71	Геодезический метод	0.1	-
8491	434255.35	2328074.68	Геодезический метод	0.1	-
8492	434255.18	2328076.38	Геодезический метод	0.1	-

## 2. Сведения о характерных точках границ объекта

Обозначение характерных точек границ	Координаты, м		Метод определения координат характерной точки	Средняя квадратическая погрешность положения характерной точки (Mt), м	Описание обозначения точки на местности (при наличии)
	X	Y			
1	2	3	4	5	6
8493	434256.35	2328076.54	Геодезический метод	0.1	-
8494	434258.77	2328076.86	Геодезический метод	0.1	-
8495	434259.95	2328068.37	Геодезический метод	0.1	-
8496	434298.47	2328074.29	Геодезический метод	0.1	-
8497	434313.65	2328064.01	Геодезический метод	0.1	-
8498	434315.80	2328063.04	Геодезический метод	0.1	-
8499	434315.09	2328072.92	Геодезический метод	0.1	-
8500	434312.88	2328113.32	Геодезический метод	0.1	-
8501	434313.63	2328129.38	Геодезический метод	0.1	-
8502	434313.47	2328136.26	Геодезический метод	0.1	-
8503	434313.43	2328137.68	Геодезический метод	0.1	-
8504	434313.30	2328143.30	Геодезический метод	0.1	-
8505	434312.76	2328154.52	Геодезический метод	0.1	-
8506	434306.53	2328154.23	Геодезический метод	0.1	-
8507	434305.31	2328181.79	Геодезический метод	0.1	-
8508	434311.86	2328182.12	Геодезический метод	0.1	-
8509	434313.97	2328182.23	Геодезический метод	0.1	-
8510	434315.80	2328182.32	Геодезический метод	0.1	-
8511	434315.75	2328183.63	Геодезический метод	0.1	-
8512	434314.66	2328183.59	Геодезический метод	0.1	-
8513	434312.55	2328191.87	Геодезический метод	0.1	-
8514	434313.00	2328218.97	Геодезический метод	0.1	-
8515	434313.13	2328227.18	Геодезический метод	0.1	-
8516	434315.07	2328252.90	Геодезический метод	0.1	-
8517	434319.56	2328274.98	Геодезический метод	0.1	-
8518	434323.01	2328316.15	Геодезический метод	0.1	-

## 2. Сведения о характерных точках границ объекта

Обозначение характерных точек границ	Координаты, м		Метод определения координат характерной точки	Средняя квадратическая погрешность положения характерной точки (Mt), м	Описание обозначения точки на местности (при наличии)
	X	Y			
1	2	3	4	5	6
8519	434330.78	2328383.98	Геодезический метод	0.1	-
8520	434337.20	2328399.75	Геодезический метод	0.1	-
8521	434338.32	2328414.54	Геодезический метод	0.1	-
8522	434343.06	2328448.03	Геодезический метод	0.1	-
8523	434349.27	2328447.59	Геодезический метод	0.1	-
8524	434358.66	2328446.95	Геодезический метод	0.1	-
8525	434359.57	2328455.85	Геодезический метод	0.1	-
8526	434384.65	2328453.61	Геодезический метод	0.1	-
8527	434528.27	2328440.78	Геодезический метод	0.1	-
8528	434602.17	2328434.55	Геодезический метод	0.1	-
8529	434678.81	2328428.08	Геодезический метод	0.1	-
8394	434763.50	2328421.42	Геодезический метод	0.1	-
8530	434763.59	2328421.18	Геодезический метод	0.1	-
8531	434760.07	2328342.62	Геодезический метод	0.1	-
8532	434758.48	2328306.78	Геодезический метод	0.1	-
8533	434754.31	2328212.81	Геодезический метод	0.1	-
8534	434751.79	2328156.05	Геодезический метод	0.1	-
8535	434460.60	2328141.86	Геодезический метод	0.1	-
8536	434329.99	2328135.49	Геодезический метод	0.1	-
8537	434330.17	2328129.95	Геодезический метод	0.1	-
8538	434329.34	2328117.87	Геодезический метод	0.1	-
8539	434331.93	2328111.35	Геодезический метод	0.1	-
8540	434336.71	2328095.74	Геодезический метод	0.1	-
8541	434336.85	2328068.79	Геодезический метод	0.1	-
8542	434338.28	2328068.75	Геодезический метод	0.1	-
8543	434340.24	2328068.78	Геодезический метод	0.1	-



## 2. Сведения о характерных точках границ объекта

Обозначение характерных точек границ	Координаты, м		Метод определения координат характерной точки	Средняя квадратическая погрешность положения характерной точки (Mt), м	Описание обозначения точки на местности (при наличии)
	X	Y			
1	2	3	4	5	6
8544	434357.32	2328072.69	Геодезический метод	0.1	-
8545	434361.31	2328071.80	Геодезический метод	0.1	-
8546	434382.59	2328075.33	Геодезический метод	0.1	-
8547	434385.15	2328058.52	Геодезический метод	0.1	-
8548	434395.89	2328051.73	Геодезический метод	0.1	-
8549	434396.27	2328054.79	Геодезический метод	0.1	-
8550	434409.30	2328048.41	Геодезический метод	0.1	-
8551	434413.12	2328057.24	Геодезический метод	0.1	-
8552	434433.76	2328053.82	Геодезический метод	0.1	-
8553	434472.97	2328059.26	Геодезический метод	0.1	-
8554	434483.16	2328060.84	Геодезический метод	0.1	-
8555	434510.62	2328063.58	Геодезический метод	0.1	-
8556	434531.57	2328064.98	Геодезический метод	0.1	-
8557	434539.99	2328061.86	Геодезический метод	0.1	-
8558	434544.36	2328062.51	Геодезический метод	0.1	-
8559	434549.94	2328062.49	Геодезический метод	0.1	-
8560	434556.67	2328056.38	Геодезический метод	0.1	-
8561	434555.46	2328052.45	Геодезический метод	0.1	-
8562	434558.87	2328052.41	Геодезический метод	0.1	-
8563	434570.16	2328054.82	Геодезический метод	0.1	-
8564	434580.93	2328059.03	Геодезический метод	0.1	-
8565	434582.61	2328063.87	Геодезический метод	0.1	-
8566	434592.93	2328064.72	Геодезический метод	0.1	-
8567	434598.38	2328065.96	Геодезический метод	0.1	-
8568	434602.79	2328070.71	Геодезический метод	0.1	-
8569	434607.91	2328067.34	Геодезический метод	0.1	-

## 2. Сведения о характерных точках границ объекта

Обозначение характерных точек границ	Координаты, м		Метод определения координат характерной точки	Средняя квадратическая погрешность положения характерной точки (Mt), м	Описание обозначения точки на местности (при наличии)
	X	Y			
1	2	3	4	5	6
8570	434613.94	2328043.37	Геодезический метод	0.1	-
8571	434645.47	2328044.49	Геодезический метод	0.1	-
8572	434673.99	2328046.42	Геодезический метод	0.1	-
8573	434673.76	2328050.94	Геодезический метод	0.1	-
8574	434667.77	2328071.58	Геодезический метод	0.1	-
8575	434672.97	2328070.05	Геодезический метод	0.1	-
8576	434693.96	2328078.31	Геодезический метод	0.1	-
8577	434707.47	2328082.68	Геодезический метод	0.1	-
8578	434722.53	2328076.05	Геодезический метод	0.1	-
8579	434728.87	2328076.41	Геодезический метод	0.1	-
8580	434748.39	2328079.30	Геодезический метод	0.1	-
8581	434781.35	2328084.19	Геодезический метод	0.1	-
8582	434784.84	2328062.10	Геодезический метод	0.1	-
8583	434773.12	2328060.52	Геодезический метод	0.1	-
8584	434773.43	2328058.36	Геодезический метод	0.1	-
8585	434773.52	2328056.91	Геодезический метод	0.1	-
8586	434781.21	2328057.94	Геодезический метод	0.1	-
8587	434782.20	2328058.08	Геодезический метод	0.1	-
8588	434785.37	2328058.50	Геодезический метод	0.1	-
8589	434809.79	2328061.77	Геодезический метод	0.1	-
8590	434811.22	2328061.96	Геодезический метод	0.1	-
8591	434811.57	2328062.01	Геодезический метод	0.1	-
8592	434813.42	2328062.38	Геодезический метод	0.1	-
8593	434819.75	2328063.63	Геодезический метод	0.1	-
8594	434820.87	2328063.89	Геодезический метод	0.1	-
8595	434800.60	2328121.94	Геодезический метод	0.1	-

## 2. Сведения о характерных точках границ объекта

Обозначение характерных точек границ	Координаты, м		Метод определения координат характерной точки	Средняя квадратическая погрешность положения характерной точки (Mt), м	Описание обозначения точки на местности (при наличии)
	X	Y			
1	2	3	4	5	6
8596	434839.30	2328128.90	Геодезический метод	0.1	-
8597	434832.22	2328160.14	Геодезический метод	0.1	-
8598	434831.31	2328164.11	Геодезический метод	0.1	-
8599	434830.21	2328168.95	Геодезический метод	0.1	-
8600	434806.07	2328275.37	Геодезический метод	0.1	-
8601	434803.82	2328285.29	Геодезический метод	0.1	-
8602	434796.96	2328315.53	Геодезический метод	0.1	-
8530	434763.59	2328421.18	Геодезический метод	0.1	-
8603	435817.26	2325146.63	Геодезический метод	0.1	-
8604	435812.37	2325146.90	Геодезический метод	0.1	-
8605	435807.24	2325146.06	Геодезический метод	0.1	-
8606	435801.66	2325143.64	Геодезический метод	0.1	-
8607	435801.29	2325143.42	Геодезический метод	0.1	-
8608	435798.55	2325141.84	Геодезический метод	0.1	-
8609	435792.05	2325138.07	Геодезический метод	0.1	-
8610	435782.68	2325133.70	Геодезический метод	0.1	-
8611	435780.65	2325132.69	Геодезический метод	0.1	-
8612	435778.81	2325131.28	Геодезический метод	0.1	-
8613	435776.70	2325129.25	Геодезический метод	0.1	-
8614	435774.45	2325128.29	Геодезический метод	0.1	-
8615	435770.67	2325127.68	Геодезический метод	0.1	-
8616	435768.23	2325127.10	Геодезический метод	0.1	-
8617	435765.46	2325126.43	Геодезический метод	0.1	-
8618	435760.91	2325124.19	Геодезический метод	0.1	-
8619	435759.53	2325123.39	Геодезический метод	0.1	-
8620	435756.35	2325121.34	Геодезический метод	0.1	-

## 2. Сведения о характерных точках границ объекта

Обозначение характерных точек границ	Координаты, м		Метод определения координат характерной точки	Средняя квадратическая погрешность положения характерной точки (Mt), м	Описание обозначения точки на местности (при наличии)
	X	Y			
1	2	3	4	5	6
8621	435751.72	2325117.21	Геодезический метод	0.1	-
8622	435750.17	2325116.31	Геодезический метод	0.1	-
8623	435749.03	2325115.80	Геодезический метод	0.1	-
8624	435748.10	2325115.43	Геодезический метод	0.1	-
8625	435746.63	2325114.30	Геодезический метод	0.1	-
8626	435742.58	2325110.87	Геодезический метод	0.1	-
8627	435741.42	2325109.92	Геодезический метод	0.1	-
8628	435737.10	2325106.34	Геодезический метод	0.1	-
8629	435736.39	2325105.62	Геодезический метод	0.1	-
8630	435733.47	2325102.72	Геодезический метод	0.1	-
8631	435732.38	2325101.63	Геодезический метод	0.1	-
8632	435732.25	2325101.48	Геодезический метод	0.1	-
8633	435728.59	2325096.98	Геодезический метод	0.1	-
8634	435726.57	2325094.77	Геодезический метод	0.1	-
8635	435722.54	2325090.38	Геодезический метод	0.1	-
8636	435721.57	2325089.28	Геодезический метод	0.1	-
8637	435718.09	2325085.46	Геодезический метод	0.1	-
8638	435717.92	2325085.28	Геодезический метод	0.1	-
8639	435714.75	2325081.80	Геодезический метод	0.1	-
8640	435713.54	2325080.44	Геодезический метод	0.1	-
8641	435708.43	2325076.78	Геодезический метод	0.1	-
8642	435704.53	2325073.76	Геодезический метод	0.1	-
8643	435703.35	2325073.02	Геодезический метод	0.1	-
8644	435700.90	2325071.48	Геодезический метод	0.1	-
8645	435697.81	2325069.88	Геодезический метод	0.1	-
8646	435695.39	2325069.97	Геодезический метод	0.1	-

2. Сведения о характерных точках границ объекта					
Обозначение характерных точек границ	Координаты, м		Метод определения координат характерной точки	Средняя квадратическая погрешность положения характерной точки (Mt), м	Описание обозначения точки на местности (при наличии)
	X	Y			
1	2	3	4	5	6
8647	435694.02	2325071.24	Геодезический метод	0.1	-
8648	435691.69	2325073.76	Геодезический метод	0.1	-
8649	435688.23	2325075.70	Геодезический метод	0.1	-
8650	435684.28	2325078.09	Геодезический метод	0.1	-
8651	435680.53	2325080.26	Геодезический метод	0.1	-
8652	435677.82	2325080.86	Геодезический метод	0.1	-
8653	435674.68	2325080.98	Геодезический метод	0.1	-
8654	435671.39	2325079.29	Геодезический метод	0.1	-
8655	435667.28	2325075.30	Геодезический метод	0.1	-
8656	435664.30	2325071.34	Геодезический метод	0.1	-
8657	435663.21	2325069.30	Геодезический метод	0.1	-
8658	435661.52	2325065.09	Геодезический метод	0.1	-
8659	435659.58	2325056.67	Геодезический метод	0.1	-
8660	435658.95	2325054.91	Геодезический метод	0.1	-
8661	435659.12	2325051.46	Геодезический метод	0.1	-
8662	435658.32	2325049.08	Геодезический метод	0.1	-
8663	435654.44	2325038.96	Геодезический метод	0.1	-
8664	435651.29	2325029.69	Геодезический метод	0.1	-
8665	435650.84	2325026.98	Геодезический метод	0.1	-
8666	435652.00	2325023.34	Геодезический метод	0.1	-
8667	435653.49	2325018.73	Геодезический метод	0.1	-
8668	435653.89	2325014.97	Геодезический метод	0.1	-
8669	435653.85	2325012.35	Геодезический метод	0.1	-
8670	435653.26	2325010.25	Геодезический метод	0.1	-
8671	435652.10	2325009.04	Геодезический метод	0.1	-
8672	435650.01	2325008.62	Геодезический метод	0.1	-

## 2. Сведения о характерных точках границ объекта

Обозначение характерных точек границ	Координаты, м		Метод определения координат характерной точки	Средняя квадратическая погрешность положения характерной точки (Mt), м	Описание обозначения точки на местности (при наличии)
	X	Y			
1	2	3	4	5	6
8673	435649.49	2325007.08	Геодезический метод	0.1	-
8674	435661.07	2325003.36	Геодезический метод	0.1	-
8675	435663.92	2325012.25	Геодезический метод	0.1	-
8676	435668.20	2325026.84	Геодезический метод	0.1	-
8677	435668.85	2325029.69	Геодезический метод	0.1	-
8678	435673.64	2325042.02	Геодезический метод	0.1	-
8679	435676.36	2325040.98	Геодезический метод	0.1	-
8680	435678.18	2325044.54	Геодезический метод	0.1	-
8681	435704.02	2325032.35	Геодезический метод	0.1	-
8682	435740.39	2325018.94	Геодезический метод	0.1	-
8683	435736.71	2325007.98	Геодезический метод	0.1	-
8684	435732.93	2324996.70	Геодезический метод	0.1	-
8685	435728.01	2324982.03	Геодезический метод	0.1	-
8686	435774.67	2324968.65	Геодезический метод	0.1	-
8687	435783.91	2324966.00	Геодезический метод	0.1	-
8688	435863.04	2324935.71	Геодезический метод	0.1	-
8689	435858.13	2324940.97	Геодезический метод	0.1	-
8690	435856.48	2324942.74	Геодезический метод	0.1	-
8691	435822.51	2324979.13	Геодезический метод	0.1	-
8692	435802.66	2324999.28	Геодезический метод	0.1	-
8693	435796.25	2325005.78	Геодезический метод	0.1	-
8694	435792.27	2325009.82	Геодезический метод	0.1	-
8695	435789.17	2325012.97	Геодезический метод	0.1	-
8696	435753.44	2325049.22	Геодезический метод	0.1	-
8697	435727.44	2325075.61	Геодезический метод	0.1	-
8698	435735.06	2325075.24	Геодезический метод	0.1	-

## 2. Сведения о характерных точках границ объекта

Обозначение характерных точек границ	Координаты, м		Метод определения координат характерной точки	Средняя квадратическая погрешность положения характерной точки (Mt), м	Описание обозначения точки на местности (при наличии)
	X	Y			
1	2	3	4	5	6
8699	435742.32	2325074.89	Геодезический метод	0.1	-
8700	435756.12	2325074.22	Геодезический метод	0.1	-
8701	435755.94	2325080.55	Геодезический метод	0.1	-
8702	435773.57	2325081.71	Геодезический метод	0.1	-
8703	435775.63	2325085.66	Геодезический метод	0.1	-
8704	435787.42	2325074.69	Геодезический метод	0.1	-
8705	435796.29	2325065.67	Геодезический метод	0.1	-
8706	435817.18	2325080.47	Геодезический метод	0.1	-
8707	435842.22	2325073.28	Геодезический метод	0.1	-
8708	435844.07	2325077.14	Геодезический метод	0.1	-
8709	435844.28	2325077.46	Геодезический метод	0.1	-
8710	435838.12	2325080.07	Геодезический метод	0.1	-
8711	435832.58	2325088.72	Геодезический метод	0.1	-
8712	435813.65	2325118.27	Геодезический метод	0.1	-
8713	435825.45	2325137.54	Геодезический метод	0.1	-
8714	435845.51	2325133.63	Геодезический метод	0.1	-
8715	435876.95	2325148.79	Геодезический метод	0.1	-
8716	435883.26	2325126.35	Геодезический метод	0.1	-
8717	435906.64	2325131.25	Геодезический метод	0.1	-
8718	435914.35	2325132.87	Геодезический метод	0.1	-
8719	435935.41	2325129.94	Геодезический метод	0.1	-
8720	435939.54	2325129.37	Геодезический метод	0.1	-
8721	435940.23	2325129.27	Геодезический метод	0.1	-
8722	435940.28	2325129.78	Геодезический метод	0.1	-
8723	435958.21	2325127.66	Геодезический метод	0.1	-
8724	435981.09	2325167.75	Геодезический метод	0.1	-

## 2. Сведения о характерных точках границ объекта

Обозначение характерных точек границ	Координаты, м		Метод определения координат характерной точки	Средняя квадратическая погрешность положения характерной точки (Mt), м	Описание обозначения точки на местности (при наличии)
	X	Y			
1	2	3	4	5	6
8725	435983.71	2325230.99	Геодезический метод	0.1	-
8726	435999.78	2325251.79	Геодезический метод	0.1	-
8727	436003.31	2325256.36	Геодезический метод	0.1	-
8728	436005.27	2325258.89	Геодезический метод	0.1	-
8729	436017.78	2325275.08	Геодезический метод	0.1	-
8730	436027.51	2325286.30	Геодезический метод	0.1	-
8731	436051.97	2325309.51	Геодезический метод	0.1	-
8732	436028.13	2325342.47	Геодезический метод	0.1	-
8733	436027.73	2325342.04	Геодезический метод	0.1	-
8734	436024.81	2325338.89	Геодезический метод	0.1	-
8735	436023.56	2325337.53	Геодезический метод	0.1	-
8736	436022.56	2325336.45	Геодезический метод	0.1	-
8737	436021.64	2325334.29	Геодезический метод	0.1	-
8738	436021.26	2325333.39	Геодезический метод	0.1	-
8739	436020.21	2325331.93	Геодезический метод	0.1	-
8740	436018.20	2325330.05	Геодезический метод	0.1	-
8741	436015.42	2325327.70	Геодезический метод	0.1	-
8742	436012.92	2325326.33	Геодезический метод	0.1	-
8743	436010.42	2325324.51	Геодезический метод	0.1	-
8744	436006.37	2325321.70	Геодезический метод	0.1	-
8745	436004.62	2325320.48	Геодезический метод	0.1	-
8746	436002.77	2325318.79	Геодезический метод	0.1	-
8747	436001.94	2325316.80	Геодезический метод	0.1	-
8748	435999.44	2325309.80	Геодезический метод	0.1	-
8749	435998.95	2325308.41	Геодезический метод	0.1	-
8750	435997.13	2325303.62	Геодезический метод	0.1	-



## 2. Сведения о характерных точках границ объекта

Обозначение характерных точек границ	Координаты, м		Метод определения координат характерной точки	Средняя квадратическая погрешность положения характерной точки (Mt), м	Описание обозначения точки на местности (при наличии)
	X	Y			
1	2	3	4	5	6
8751	435996.11	2325301.46	Геодезический метод	0.1	-
8752	435993.23	2325295.37	Геодезический метод	0.1	-
8753	435992.17	2325293.15	Геодезический метод	0.1	-
8754	435989.10	2325286.17	Геодезический метод	0.1	-
8755	435982.80	2325277.73	Геодезический метод	0.1	-
8756	435980.17	2325274.01	Геодезический метод	0.1	-
8757	435977.11	2325269.60	Геодезический метод	0.1	-
8758	435976.58	2325268.86	Геодезический метод	0.1	-
8759	435973.27	2325264.34	Геодезический метод	0.1	-
8760	435968.70	2325256.45	Геодезический метод	0.1	-
8761	435968.65	2325256.34	Геодезический метод	0.1	-
8762	435964.92	2325247.95	Геодезический метод	0.1	-
8763	435957.83	2325237.04	Геодезический метод	0.1	-
8764	435949.48	2325224.12	Геодезический метод	0.1	-
8765	435917.93	2325175.27	Геодезический метод	0.1	-
8766	435915.06	2325171.97	Геодезический метод	0.1	-
8767	435913.68	2325170.37	Геодезический метод	0.1	-
8768	435911.59	2325168.74	Геодезический метод	0.1	-
8769	435910.63	2325168.39	Геодезический метод	0.1	-
8770	435909.11	2325167.84	Геодезический метод	0.1	-
8771	435906.69	2325167.02	Геодезический метод	0.1	-
8772	435879.94	2325158.55	Геодезический метод	0.1	-
8773	435869.47	2325156.08	Геодезический метод	0.1	-
8774	435866.93	2325154.95	Геодезический метод	0.1	-
8775	435864.57	2325152.83	Геодезический метод	0.1	-
8776	435862.78	2325151.02	Геодезический метод	0.1	-

## 2. Сведения о характерных точках границ объекта

Обозначение характерных точек границ	Координаты, м		Метод определения координат характерной точки	Средняя квадратическая погрешность положения характерной точки (Mt), м	Описание обозначения точки на местности (при наличии)
	X	Y			
1	2	3	4	5	6
8777	435858.92	2325147.10	Геодезический метод	0.1	-
8778	435851.67	2325139.62	Геодезический метод	0.1	-
8779	435848.37	2325137.22	Геодезический метод	0.1	-
8780	435845.55	2325136.51	Геодезический метод	0.1	-
8781	435842.55	2325136.81	Геодезический метод	0.1	-
8782	435838.14	2325139.03	Геодезический метод	0.1	-
8783	435834.60	2325140.95	Геодезический метод	0.1	-
8784	435828.57	2325143.34	Геодезический метод	0.1	-
8785	435822.70	2325145.38	Геодезический метод	0.1	-
8786	435822.53	2325145.44	Геодезический метод	0.1	-
8603	435817.26	2325146.63	Геодезический метод	0.1	-
8787	431176.52	2330757.95	Геодезический метод	0.1	-
8788	431164.25	2330752.57	Геодезический метод	0.1	-
8789	431167.96	2330769.03	Геодезический метод	0.1	-
8790	431164.28	2330770.69	Геодезический метод	0.1	-
8791	431154.03	2330775.32	Геодезический метод	0.1	-
8792	431121.86	2330651.13	Геодезический метод	0.1	-
8793	430854.19	2330715.23	Геодезический метод	0.1	-
8794	430857.31	2330739.29	Геодезический метод	0.1	-
8795	430861.12	2330755.18	Геодезический метод	0.1	-
8796	430859.40	2330755.54	Геодезический метод	0.1	-
8797	430851.28	2330757.06	Геодезический метод	0.1	-
8798	430838.08	2330759.53	Геодезический метод	0.1	-
8799	430838.91	2330762.17	Геодезический метод	0.1	-
8800	430768.80	2330780.71	Геодезический метод	0.1	-
8801	430759.12	2330737.93	Геодезический метод	0.1	-

## 2. Сведения о характерных точках границ объекта

Обозначение характерных точек границ	Координаты, м		Метод определения координат характерной точки	Средняя квадратическая погрешность положения характерной точки (Mt), м	Описание обозначения точки на местности (при наличии)
	X	Y			
1	2	3	4	5	6
8802	430756.78	2330724.48	Геодезический метод	0.1	-
8803	431114.18	2330632.70	Геодезический метод	0.1	-
8804	430972.89	2330100.04	Геодезический метод	0.1	-
8805	430041.19	2330330.01	Геодезический метод	0.1	-
8806	430027.61	2330333.36	Геодезический метод	0.1	-
8807	430024.69	2330324.59	Геодезический метод	0.1	-
8808	430019.64	2330309.40	Геодезический метод	0.1	-
8809	430033.33	2330322.49	Геодезический метод	0.1	-
8810	430237.22	2330272.80	Геодезический метод	0.1	-
8811	430494.40	2330206.13	Геодезический метод	0.1	-
8812	430851.32	2330113.39	Геодезический метод	0.1	-
8813	430861.42	2330110.83	Геодезический метод	0.1	-
8814	430866.23	2330109.61	Геодезический метод	0.1	-
8815	430635.20	2329799.85	Геодезический метод	0.1	-
8816	430591.42	2329741.15	Геодезический метод	0.1	-
8817	430591.65	2329721.80	Геодезический метод	0.1	-
8818	430607.00	2329672.05	Геодезический метод	0.1	-
8819	430614.62	2329623.84	Геодезический метод	0.1	-
8820	430630.67	2329625.07	Геодезический метод	0.1	-
8821	430646.54	2329542.06	Геодезический метод	0.1	-
8822	430659.44	2329386.95	Геодезический метод	0.1	-
8823	430625.62	2329383.12	Геодезический метод	0.1	-
8824	430626.74	2329324.32	Геодезический метод	0.1	-
8825	430629.99	2329324.42	Геодезический метод	0.1	-
8826	430656.34	2329324.34	Геодезический метод	0.1	-
8827	430656.65	2329324.29	Геодезический метод	0.1	-

## 2. Сведения о характерных точках границ объекта

Обозначение характерных точек границ	Координаты, м		Метод определения координат характерной точки	Средняя квадратическая погрешность положения характерной точки (Mt), м	Описание обозначения точки на местности (при наличии)
	X	Y			
1	2	3	4	5	6
8828	430657.38	2329326.78	Геодезический метод	0.1	-
8829	430659.39	2329331.04	Геодезический метод	0.1	-
8830	430661.92	2329334.41	Геодезический метод	0.1	-
8831	430662.50	2329335.17	Геодезический метод	0.1	-
8832	430664.67	2329338.58	Геодезический метод	0.1	-
8833	430665.09	2329340.74	Геодезический метод	0.1	-
8834	430664.19	2329343.16	Геодезический метод	0.1	-
8835	430663.05	2329343.60	Геодезический метод	0.1	-
8836	430661.11	2329343.36	Геодезический метод	0.1	-
8837	430659.27	2329342.24	Геодезический метод	0.1	-
8838	430657.51	2329340.40	Геодезический метод	0.1	-
8839	430655.88	2329338.55	Геодезический метод	0.1	-
8840	430653.73	2329336.41	Геодезический метод	0.1	-
8841	430651.80	2329334.96	Геодезический метод	0.1	-
8842	430651.57	2329334.89	Геодезический метод	0.1	-
8843	430644.60	2329335.22	Геодезический метод	0.1	-
8844	430643.23	2329335.24	Геодезический метод	0.1	-
8845	430639.05	2329335.15	Геодезический метод	0.1	-
8846	430638.70	2329335.38	Геодезический метод	0.1	-
8847	430638.12	2329336.43	Геодезический метод	0.1	-
8848	430637.13	2329338.23	Геодезический метод	0.1	-
8849	430637.01	2329346.38	Геодезический метод	0.1	-
8850	430637.01	2329353.17	Геодезический метод	0.1	-
8851	430637.10	2329354.62	Геодезический метод	0.1	-
8852	430637.24	2329356.87	Геодезический метод	0.1	-
8853	430637.32	2329358.17	Геодезический метод	0.1	-

## 2. Сведения о характерных точках границ объекта

Обозначение характерных точек границ	Координаты, м		Метод определения координат характерной точки	Средняя квадратическая погрешность положения характерной точки (Mt), м	Описание обозначения точки на местности (при наличии)
	X	Y			
1	2	3	4	5	6
8854	430638.17	2329363.36	Геодезический метод	0.1	-
8855	430639.87	2329366.00	Геодезический метод	0.1	-
8856	430644.48	2329369.96	Геодезический метод	0.1	-
8857	430647.98	2329372.03	Геодезический метод	0.1	-
8858	430650.53	2329373.54	Геодезический метод	0.1	-
8859	430654.11	2329375.66	Геодезический метод	0.1	-
8860	430656.44	2329377.60	Геодезический метод	0.1	-
8861	430663.32	2329375.83	Геодезический метод	0.1	-
8862	430664.61	2329374.86	Геодезический метод	0.1	-
8863	430666.33	2329374.59	Геодезический метод	0.1	-
8864	430668.82	2329375.56	Геодезический метод	0.1	-
8865	430670.54	2329376.76	Геодезический метод	0.1	-
8866	430671.77	2329378.62	Геодезический метод	0.1	-
8867	430674.39	2329382.41	Геодезический метод	0.1	-
8868	430677.34	2329386.43	Геодезический метод	0.1	-
8869	430676.75	2329383.39	Геодезический метод	0.1	-
8870	430675.79	2329379.46	Геодезический метод	0.1	-
8871	430674.31	2329375.36	Геодезический метод	0.1	-
8872	430672.16	2329372.22	Геодезический метод	0.1	-
8873	430670.32	2329371.22	Геодезический метод	0.1	-
8874	430668.31	2329370.87	Геодезический метод	0.1	-
8875	430665.58	2329370.11	Геодезический метод	0.1	-
8876	430664.93	2329368.66	Геодезический метод	0.1	-
8877	430665.42	2329365.49	Геодезический метод	0.1	-
8878	430666.35	2329360.78	Геодезический метод	0.1	-
8879	430666.34	2329349.81	Геодезический метод	0.1	-

## 2. Сведения о характерных точках границ объекта

Обозначение характерных точек границ	Координаты, м		Метод определения координат характерной точки	Средняя квадратическая погрешность положения характерной точки (Mt), м	Описание обозначения точки на местности (при наличии)
	X	Y			
1	2	3	4	5	6
8880	430666.67	2329343.06	Геодезический метод	0.1	-
8881	430667.42	2329341.30	Геодезический метод	0.1	-
8882	430668.05	2329339.86	Геодезический метод	0.1	-
8883	430669.21	2329337.24	Геодезический метод	0.1	-
8884	430668.51	2329334.10	Геодезический метод	0.1	-
8885	430668.25	2329332.92	Геодезический метод	0.1	-
8886	430667.78	2329330.84	Геодезический метод	0.1	-
8887	430664.89	2329329.90	Геодезический метод	0.1	-
8888	430663.04	2329327.89	Геодезический метод	0.1	-
8889	430660.94	2329324.39	Геодезический метод	0.1	-
8890	430660.88	2329323.65	Геодезический метод	0.1	-
8891	430680.92	2329320.62	Геодезический метод	0.1	-
8892	430688.27	2329319.84	Геодезический метод	0.1	-
8893	430700.17	2329318.57	Геодезический метод	0.1	-
8894	430748.45	2329301.63	Геодезический метод	0.1	-
8895	430765.95	2329293.71	Геодезический метод	0.1	-
8896	430772.49	2329290.75	Геодезический метод	0.1	-
8897	430774.55	2329289.82	Геодезический метод	0.1	-
8898	430780.01	2329330.14	Геодезический метод	0.1	-
8899	430780.54	2329334.00	Геодезический метод	0.1	-
8900	430781.66	2329352.45	Геодезический метод	0.1	-
8901	430782.01	2329354.63	Геодезический метод	0.1	-
8902	430783.48	2329364.81	Геодезический метод	0.1	-
8903	430788.68	2329400.83	Геодезический метод	0.1	-
8904	430801.06	2329492.90	Геодезический метод	0.1	-
8905	430823.57	2329660.20	Геодезический метод	0.1	-

2. Сведения о характерных точках границ объекта					
Обозначение характерных точек границ	Координаты, м		Метод определения координат характерной точки	Средняя квадратическая погрешность положения характерной точки (Mt), м	Описание обозначения точки на местности (при наличии)
	X	Y			
1	2	3	4	5	6
8906	430824.08	2329664.04	Геодезический метод	0.1	-
8907	430834.40	2329740.71	Геодезический метод	0.1	-
8908	430838.76	2329771.56	Геодезический метод	0.1	-
8909	430840.43	2329783.42	Геодезический метод	0.1	-
8910	430846.78	2329817.39	Геодезический метод	0.1	-
8911	430861.39	2329884.86	Геодезический метод	0.1	-
8912	430872.98	2329935.18	Геодезический метод	0.1	-
8913	430877.26	2329948.04	Геодезический метод	0.1	-
8914	430887.42	2329978.52	Геодезический метод	0.1	-
8915	430889.49	2329986.62	Геодезический метод	0.1	-
8916	430891.23	2330002.02	Геодезический метод	0.1	-
8917	430894.73	2330043.61	Геодезический метод	0.1	-
8918	430895.44	2330051.76	Геодезический метод	0.1	-
8919	430902.94	2330053.46	Геодезический метод	0.1	-
8920	430935.03	2330060.74	Геодезический метод	0.1	-
8921	430945.13	2330062.68	Геодезический метод	0.1	-
8922	430965.57	2330067.31	Геодезический метод	0.1	-
8923	430966.69	2330070.52	Геодезический метод	0.1	-
8924	430981.93	2330065.21	Геодезический метод	0.1	-
8925	430985.67	2330079.32	Геодезический метод	0.1	-
8926	431067.62	2330058.53	Геодезический метод	0.1	-
8927	431072.64	2330077.47	Геодезический метод	0.1	-
8928	431069.79	2330082.99	Геодезический метод	0.1	-
8929	431064.92	2330079.70	Геодезический метод	0.1	-
8930	431059.22	2330080.10	Геодезический метод	0.1	-
8931	431033.11	2330082.54	Геодезический метод	0.1	-

2. Сведения о характерных точках границ объекта					
Обозначение характерных точек границ	Координаты, м		Метод определения координат характерной точки	Средняя квадратическая погрешность положения характерной точки (Mt), м	Описание обозначения точки на местности (при наличии)
	X	Y			
1	2	3	4	5	6
8932	431033.70	2330087.99	Геодезический метод	0.1	-
8933	431019.96	2330089.27	Геодезический метод	0.1	-
8934	431003.34	2330090.82	Геодезический метод	0.1	-
8935	431002.96	2330090.86	Геодезический метод	0.1	-
8936	431003.08	2330091.47	Геодезический метод	0.1	-
8937	431003.93	2330095.93	Геодезический метод	0.1	-
8938	431004.22	2330097.47	Геодезический метод	0.1	-
8939	431005.02	2330101.67	Геодезический метод	0.1	-
8940	431007.03	2330112.14	Геодезический метод	0.1	-
8941	431007.73	2330115.88	Геодезический метод	0.1	-
8942	431007.77	2330116.07	Геодезический метод	0.1	-
8943	431008.30	2330118.78	Геодезический метод	0.1	-
8944	431014.55	2330151.53	Геодезический метод	0.1	-
8945	431018.19	2330150.98	Геодезический метод	0.1	-
8946	431040.33	2330147.68	Геодезический метод	0.1	-
8947	431039.61	2330176.83	Геодезический метод	0.1	-
8948	431050.72	2330251.84	Геодезический метод	0.1	-
8949	431122.90	2330556.22	Геодезический метод	0.1	-
8950	431135.87	2330609.95	Геодезический метод	0.1	-
8787	431176.52	2330757.95	Геодезический метод	0.1	-
8951	430849.80	2329934.36	Геодезический метод	0.1	-
8952	430851.91	2329934.65	Геодезический метод	0.1	-
8953	430853.77	2329935.38	Геодезический метод	0.1	-
8954	430855.81	2329937.02	Геодезический метод	0.1	-
8955	430858.13	2329940.02	Геодезический метод	0.1	-
8956	430861.12	2329942.98	Геодезический метод	0.1	-



## 2. Сведения о характерных точках границ объекта

Обозначение характерных точек границ	Координаты, м		Метод определения координат характерной точки	Средняя квадратическая погрешность положения характерной точки (Mt), м	Описание обозначения точки на местности (при наличии)
	X	Y			
1	2	3	4	5	6
8957	430863.59	2329946.23	Геодезический метод	0.1	-
8958	430866.08	2329949.90	Геодезический метод	0.1	-
8959	430868.82	2329954.69	Геодезический метод	0.1	-
8960	430871.44	2329957.89	Геодезический метод	0.1	-
8961	430872.92	2329960.39	Геодезический метод	0.1	-
8962	430874.54	2329963.15	Геодезический метод	0.1	-
8963	430875.59	2329964.98	Геодезический метод	0.1	-
8964	430877.44	2329969.57	Геодезический метод	0.1	-
8965	430879.75	2329976.22	Геодезический метод	0.1	-
8966	430875.19	2329978.55	Геодезический метод	0.1	-
8967	430873.35	2329978.17	Геодезический метод	0.1	-
8968	430871.55	2329978.68	Геодезический метод	0.1	-
8969	430869.34	2329980.54	Геодезический метод	0.1	-
8970	430868.77	2329982.67	Геодезический метод	0.1	-
8971	430868.76	2329984.97	Геодезический метод	0.1	-
8972	430868.91	2329988.02	Геодезический метод	0.1	-
8973	430869.38	2329990.63	Геодезический метод	0.1	-
8974	430869.45	2329991.18	Геодезический метод	0.1	-
8975	430869.84	2329994.13	Геодезический метод	0.1	-
8976	430869.69	2329996.78	Геодезический метод	0.1	-
8977	430868.68	2330000.63	Геодезический метод	0.1	-
8978	430867.05	2330003.42	Геодезический метод	0.1	-
8979	430865.73	2330005.24	Геодезический метод	0.1	-
8980	430864.06	2330005.87	Геодезический метод	0.1	-
8981	430862.77	2330005.67	Геодезический метод	0.1	-
8982	430861.64	2330004.78	Геодезический метод	0.1	-

2. Сведения о характерных точках границ объекта					
Обозначение характерных точек границ	Координаты, м		Метод определения координат характерной точки	Средняя квадратическая погрешность положения характерной точки (Mt), м	Описание обозначения точки на местности (при наличии)
	X	Y			
1	2	3	4	5	6
8983	430859.06	2330000.55	Геодезический метод	0.1	-
8984	430856.84	2329998.17	Геодезический метод	0.1	-
8985	430852.98	2329992.61	Геодезический метод	0.1	-
8986	430852.44	2329991.82	Геодезический метод	0.1	-
8987	430849.67	2329986.58	Геодезический метод	0.1	-
8988	430847.09	2329982.23	Геодезический метод	0.1	-
8989	430844.44	2329979.34	Геодезический метод	0.1	-
8990	430841.75	2329978.17	Геодезический метод	0.1	-
8991	430839.29	2329976.46	Геодезический метод	0.1	-
8992	430821.83	2329953.93	Геодезический метод	0.1	-
8993	430816.83	2329947.42	Геодезический метод	0.1	-
8994	430813.52	2329943.53	Геодезический метод	0.1	-
8995	430810.98	2329941.35	Геодезический метод	0.1	-
8996	430807.94	2329938.32	Геодезический метод	0.1	-
8997	430804.04	2329933.64	Геодезический метод	0.1	-
8998	430799.42	2329928.06	Геодезический метод	0.1	-
8999	430794.17	2329919.38	Геодезический метод	0.1	-
9000	430791.27	2329915.74	Геодезический метод	0.1	-
9001	430788.19	2329911.02	Геодезический метод	0.1	-
9002	430785.45	2329906.55	Геодезический метод	0.1	-
9003	430784.77	2329902.58	Геодезический метод	0.1	-
9004	430785.49	2329899.36	Геодезический метод	0.1	-
9005	430787.83	2329896.05	Геодезический метод	0.1	-
9006	430790.95	2329893.52	Геодезический метод	0.1	-
9007	430793.90	2329890.25	Геодезический метод	0.1	-
9008	430797.41	2329887.22	Геодезический метод	0.1	-

## 2. Сведения о характерных точках границ объекта

Обозначение характерных точек границ	Координаты, м		Метод определения координат характерной точки	Средняя квадратическая погрешность положения характерной точки (Mt), м	Описание обозначения точки на местности (при наличии)
	X	Y			
1	2	3	4	5	6
9009	430800.98	2329882.91	Геодезический метод	0.1	-
9010	430802.65	2329879.90	Геодезический метод	0.1	-
9011	430803.24	2329878.59	Геодезический метод	0.1	-
9012	430804.53	2329877.10	Геодезический метод	0.1	-
9013	430807.03	2329875.89	Геодезический метод	0.1	-
9014	430809.39	2329875.70	Геодезический метод	0.1	-
9015	430812.05	2329876.10	Геодезический метод	0.1	-
9016	430814.62	2329876.04	Геодезический метод	0.1	-
9017	430816.90	2329875.72	Геодезический метод	0.1	-
9018	430818.73	2329875.63	Геодезический метод	0.1	-
9019	430819.84	2329876.18	Геодезический метод	0.1	-
9020	430820.44	2329877.37	Геодезический метод	0.1	-
9021	430820.68	2329879.24	Геодезический метод	0.1	-
9022	430820.23	2329881.03	Геодезический метод	0.1	-
9023	430820.29	2329883.67	Геодезический метод	0.1	-
9024	430821.11	2329886.47	Геодезический метод	0.1	-
9025	430825.66	2329893.36	Геодезический метод	0.1	-
9026	430836.67	2329907.75	Геодезический метод	0.1	-
9027	430839.52	2329910.45	Геодезический метод	0.1	-
9028	430841.65	2329912.51	Геодезический метод	0.1	-
9029	430843.14	2329915.07	Геодезический метод	0.1	-
9030	430845.27	2329919.70	Геодезический метод	0.1	-
9031	430847.32	2329924.06	Геодезический метод	0.1	-
9032	430847.69	2329926.01	Геодезический метод	0.1	-
9033	430847.52	2329929.40	Геодезический метод	0.1	-
9034	430846.78	2329930.79	Геодезический метод	0.1	-

## 2. Сведения о характерных точках границ объекта

Обозначение характерных точек границ	Координаты, м		Метод определения координат характерной точки	Средняя квадратическая погрешность положения характерной точки (Mt), м	Описание обозначения точки на местности (при наличии)
	X	Y			
1	2	3	4	5	6
9035	430846.65	2329932.35	Геодезический метод	0.1	-
9036	430847.67	2329933.93	Геодезический метод	0.1	-
8951	430849.80	2329934.36	Геодезический метод	0.1	-
9037	430727.79	2329549.26	Геодезический метод	0.1	-
9038	430726.17	2329529.83	Геодезический метод	0.1	-
9039	430724.14	2329526.43	Геодезический метод	0.1	-
9040	430717.16	2329527.02	Геодезический метод	0.1	-
9041	430715.21	2329503.60	Геодезический метод	0.1	-
9042	430730.66	2329502.30	Геодезический метод	0.1	-
9043	430727.87	2329468.92	Геодезический метод	0.1	-
9044	430775.47	2329464.05	Геодезический метод	0.1	-
9045	430779.52	2329504.08	Геодезический метод	0.1	-
9046	430788.93	2329503.22	Геодезический метод	0.1	-
9047	430792.34	2329542.04	Геодезический метод	0.1	-
9037	430727.79	2329549.26	Геодезический метод	0.1	-
9048	430792.37	2329868.73	Геодезический метод	0.1	-
9049	430789.96	2329871.42	Геодезический метод	0.1	-
9050	430785.81	2329875.22	Геодезический метод	0.1	-
9051	430781.42	2329879.31	Геодезический метод	0.1	-
9052	430778.27	2329881.23	Геодезический метод	0.1	-
9053	430774.17	2329883.48	Геодезический метод	0.1	-
9054	430770.82	2329884.19	Геодезический метод	0.1	-
9055	430767.86	2329883.12	Геодезический метод	0.1	-
9056	430764.45	2329880.11	Геодезический метод	0.1	-
9057	430757.80	2329871.78	Геодезический метод	0.1	-
9058	430747.29	2329857.19	Геодезический метод	0.1	-

## 2. Сведения о характерных точках границ объекта

Обозначение характерных точек границ	Координаты, м		Метод определения координат характерной точки	Средняя квадратическая погрешность положения характерной точки (Mt), м	Описание обозначения точки на местности (при наличии)
	X	Y			
1	2	3	4	5	6
9059	430745.95	2329853.73	Геодезический метод	0.1	-
9060	430744.43	2329850.42	Геодезический метод	0.1	-
9061	430738.04	2329842.14	Геодезический метод	0.1	-
9062	430734.53	2329836.96	Геодезический метод	0.1	-
9063	430729.91	2329830.35	Геодезический метод	0.1	-
9064	430724.95	2329824.90	Геодезический метод	0.1	-
9065	430721.28	2329819.39	Геодезический метод	0.1	-
9066	430718.64	2329815.32	Геодезический метод	0.1	-
9067	430716.56	2329810.60	Геодезический метод	0.1	-
9068	430713.88	2329805.93	Геодезический метод	0.1	-
9069	430710.98	2329801.05	Геодезический метод	0.1	-
9070	430707.39	2329795.67	Геодезический метод	0.1	-
9071	430701.47	2329787.55	Геодезический метод	0.1	-
9072	430699.01	2329784.56	Геодезический метод	0.1	-
9073	430696.21	2329782.80	Геодезический метод	0.1	-
9074	430693.70	2329781.50	Геодезический метод	0.1	-
9075	430691.33	2329780.27	Геодезический метод	0.1	-
9076	430689.35	2329778.67	Геодезический метод	0.1	-
9077	430688.35	2329776.55	Геодезический метод	0.1	-
9078	430688.18	2329774.39	Геодезический метод	0.1	-
9079	430689.63	2329772.13	Геодезический метод	0.1	-
9080	430695.45	2329766.82	Геодезический метод	0.1	-
9081	430704.20	2329760.25	Геодезический метод	0.1	-
9082	430712.02	2329755.58	Геодезический метод	0.1	-
9083	430714.24	2329754.64	Геодезический метод	0.1	-
9084	430716.21	2329754.55	Геодезический метод	0.1	-

## 2. Сведения о характерных точках границ объекта

Обозначение характерных точек границ	Координаты, м		Метод определения координат характерной точки	Средняя квадратическая погрешность положения характерной точки (Mt), м	Описание обозначения точки на местности (при наличии)
	X	Y			
1	2	3	4	5	6
9085	430717.85	2329755.65	Геодезический метод	0.1	-
9086	430719.70	2329758.12	Геодезический метод	0.1	-
9087	430721.76	2329759.94	Геодезический метод	0.1	-
9088	430724.71	2329763.48	Геодезический метод	0.1	-
9089	430726.36	2329767.48	Геодезический метод	0.1	-
9090	430726.63	2329770.10	Геодезический метод	0.1	-
9091	430727.66	2329772.29	Геодезический метод	0.1	-
9092	430729.42	2329773.25	Геодезический метод	0.1	-
9093	430731.64	2329773.58	Геодезический метод	0.1	-
9094	430733.51	2329775.95	Геодезический метод	0.1	-
9095	430734.28	2329777.89	Геодезический метод	0.1	-
9096	430734.13	2329780.13	Геодезический метод	0.1	-
9097	430733.99	2329782.64	Геодезический метод	0.1	-
9098	430735.06	2329785.49	Геодезический метод	0.1	-
9099	430737.02	2329787.77	Геодезический метод	0.1	-
9100	430739.41	2329788.17	Геодезический метод	0.1	-
9101	430741.43	2329788.99	Геодезический метод	0.1	-
9102	430743.24	2329790.88	Геодезический метод	0.1	-
9103	430745.22	2329793.54	Геодезический метод	0.1	-
9104	430747.22	2329796.74	Геодезический метод	0.1	-
9105	430750.23	2329801.59	Геодезический метод	0.1	-
9106	430752.96	2329805.80	Геодезический метод	0.1	-
9107	430755.72	2329808.88	Геодезический метод	0.1	-
9108	430757.93	2329812.23	Геодезический метод	0.1	-
9109	430760.75	2329815.74	Геодезический метод	0.1	-
9110	430763.77	2329818.98	Геодезический метод	0.1	-

## 2. Сведения о характерных точках границ объекта

Обозначение характерных точек границ	Координаты, м		Метод определения координат характерной точки	Средняя квадратическая погрешность положения характерной точки (Mt), м	Описание обозначения точки на местности (при наличии)
	X	Y			
1	2	3	4	5	6
9111	430765.95	2329823.06	Геодезический метод	0.1	-
9112	430766.51	2329826.20	Геодезический метод	0.1	-
9113	430769.20	2329830.00	Геодезический метод	0.1	-
9114	430771.61	2329833.18	Геодезический метод	0.1	-
9115	430774.56	2329836.85	Геодезический метод	0.1	-
9116	430777.16	2329841.46	Геодезический метод	0.1	-
9117	430780.30	2329843.79	Геодезический метод	0.1	-
9118	430781.62	2329848.74	Геодезический метод	0.1	-
9119	430783.09	2329851.82	Геодезический метод	0.1	-
9120	430783.93	2329855.33	Геодезический метод	0.1	-
9121	430786.77	2329856.90	Геодезический метод	0.1	-
9122	430788.60	2329859.17	Геодезический метод	0.1	-
9123	430790.29	2329861.46	Геодезический метод	0.1	-
9124	430791.74	2329864.02	Геодезический метод	0.1	-
9125	430792.39	2329866.36	Геодезический метод	0.1	-
9048	430792.37	2329868.73	Геодезический метод	0.1	-
9126	430701.96	2329732.32	Геодезический метод	0.1	-
9127	430700.54	2329735.10	Геодезический метод	0.1	-
9128	430697.67	2329737.56	Геодезический метод	0.1	-
9129	430690.94	2329741.24	Геодезический метод	0.1	-
9130	430686.37	2329743.65	Геодезический метод	0.1	-
9131	430683.03	2329744.84	Геодезический метод	0.1	-
9132	430679.16	2329744.90	Геодезический метод	0.1	-
9133	430676.80	2329742.78	Геодезический метод	0.1	-
9134	430673.42	2329736.63	Геодезический метод	0.1	-
9135	430671.96	2329734.88	Геодезический метод	0.1	-

## 2. Сведения о характерных точках границ объекта

Обозначение характерных точек границ	Координаты, м		Метод определения координат характерной точки	Средняя квадратическая погрешность положения характерной точки (Mt), м	Описание обозначения точки на местности (при наличии)
	X	Y			
1	2	3	4	5	6
9136	430670.14	2329733.75	Геодезический метод	0.1	-
9137	430668.59	2329732.81	Геодезический метод	0.1	-
9138	430667.46	2329731.91	Геодезический метод	0.1	-
9139	430666.66	2329731.08	Геодезический метод	0.1	-
9140	430666.79	2329729.57	Геодезический метод	0.1	-
9141	430667.69	2329727.29	Геодезический метод	0.1	-
9142	430669.12	2329725.99	Геодезический метод	0.1	-
9143	430669.59	2329724.67	Геодезический метод	0.1	-
9144	430664.95	2329710.10	Геодезический метод	0.1	-
9145	430657.06	2329684.39	Геодезический метод	0.1	-
9146	430651.39	2329660.67	Геодезический метод	0.1	-
9147	430650.78	2329658.09	Геодезический метод	0.1	-
9148	430650.83	2329655.30	Геодезический метод	0.1	-
9149	430652.18	2329653.73	Геодезический метод	0.1	-
9150	430654.62	2329652.18	Геодезический метод	0.1	-
9151	430659.59	2329650.84	Геодезический метод	0.1	-
9152	430670.30	2329647.38	Геодезический метод	0.1	-
9153	430673.35	2329646.95	Геодезический метод	0.1	-
9154	430676.33	2329647.88	Геодезический метод	0.1	-
9155	430677.80	2329650.20	Геодезический метод	0.1	-
9156	430679.08	2329653.81	Геодезический метод	0.1	-
9157	430680.04	2329661.66	Геодезический метод	0.1	-
9158	430680.81	2329668.55	Геодезический метод	0.1	-
9159	430681.76	2329673.54	Геодезический метод	0.1	-
9160	430683.56	2329680.86	Геодезический метод	0.1	-
9161	430686.75	2329691.10	Геодезический метод	0.1	-



## 2. Сведения о характерных точках границ объекта

Обозначение характерных точек границ	Координаты, м		Метод определения координат характерной точки	Средняя квадратическая погрешность положения характерной точки (Mt), м	Описание обозначения точки на местности (при наличии)
	X	Y			
1	2	3	4	5	6
9162	430699.32	2329722.24	Геодезический метод	0.1	-
9163	430701.07	2329725.57	Геодезический метод	0.1	-
9164	430702.06	2329729.19	Геодезический метод	0.1	-
9126	430701.96	2329732.32	Геодезический метод	0.1	-
9165	437227.35	2325910.83	Геодезический метод	0.1	-
9166	437239.72	2325907.57	Геодезический метод	0.1	-
9167	437237.59	2325911.30	Геодезический метод	0.1	-
9168	437250.68	2325965.92	Геодезический метод	0.1	-
9169	437256.07	2325988.39	Геодезический метод	0.1	-
9170	437265.36	2326013.27	Геодезический метод	0.1	-
9171	437281.69	2326058.80	Геодезический метод	0.1	-
9172	437286.44	2326072.05	Геодезический метод	0.1	-
9173	437345.54	2326215.50	Геодезический метод	0.1	-
9174	437535.91	2326175.16	Геодезический метод	0.1	-
9175	437795.82	2326010.87	Геодезический метод	0.1	-
9176	437982.33	2325831.61	Геодезический метод	0.1	-
9177	438004.23	2325808.69	Геодезический метод	0.1	-
9178	438160.41	2325645.18	Геодезический метод	0.1	-
9179	438045.03	2325653.70	Геодезический метод	0.1	-
9180	438164.38	2325610.35	Геодезический метод	0.1	-
9181	438180.49	2325609.32	Геодезический метод	0.1	-
9182	438184.64	2325609.06	Геодезический метод	0.1	-
9183	438185.29	2325609.02	Геодезический метод	0.1	-
9184	438186.01	2325614.57	Геодезический метод	0.1	-
9185	438196.52	2325607.45	Геодезический метод	0.1	-
9186	438197.76	2325600.76	Геодезический метод	0.1	-

## 2. Сведения о характерных точках границ объекта

Обозначение характерных точек границ	Координаты, м		Метод определения координат характерной точки	Средняя квадратическая погрешность положения характерной точки (Mt), м	Описание обозначения точки на местности (при наличии)
	X	Y			
1	2	3	4	5	6
9187	438201.89	2325597.32	Геодезический метод	0.1	-
9188	438229.48	2325561.92	Геодезический метод	0.1	-
9189	438237.43	2325551.73	Геодезический метод	0.1	-
9190	438232.00	2325542.51	Геодезический метод	0.1	-
9191	438232.06	2325534.60	Геодезический метод	0.1	-
9192	438234.18	2325534.21	Геодезический метод	0.1	-
9193	438243.49	2325531.89	Геодезический метод	0.1	-
9194	438250.90	2325528.92	Геодезический метод	0.1	-
9195	438256.62	2325525.75	Геодезический метод	0.1	-
9196	438261.91	2325520.67	Геодезический метод	0.1	-
9197	438273.55	2325505.85	Геодезический метод	0.1	-
9198	438291.54	2325474.31	Геодезический метод	0.1	-
9199	438307.70	2325445.65	Геодезический метод	0.1	-
9200	438306.29	2325444.92	Геодезический метод	0.1	-
9201	438297.63	2325440.42	Геодезический метод	0.1	-
9202	438286.71	2325434.75	Геодезический метод	0.1	-
9203	438255.23	2325418.40	Геодезический метод	0.1	-
9204	438251.57	2325425.43	Геодезический метод	0.1	-
9205	438239.45	2325438.23	Геодезический метод	0.1	-
9206	438237.49	2325436.84	Геодезический метод	0.1	-
9207	438236.07	2325435.46	Геодезический метод	0.1	-
9208	438220.49	2325441.06	Геодезический метод	0.1	-
9209	438222.71	2325451.48	Геодезический метод	0.1	-
9210	438226.71	2325459.94	Геодезический метод	0.1	-
9211	438225.74	2325460.30	Геодезический метод	0.1	-
9212	438221.46	2325461.89	Геодезический метод	0.1	-

## 2. Сведения о характерных точках границ объекта

Обозначение характерных точек границ	Координаты, м		Метод определения координат характерной точки	Средняя квадратическая погрешность положения характерной точки (Mt), м	Описание обозначения точки на местности (при наличии)
	X	Y			
1	2	3	4	5	6
9213	438203.67	2325468.51	Геодезический метод	0.1	-
9214	438172.37	2325454.54	Геодезический метод	0.1	-
9215	438173.28	2325453.28	Геодезический метод	0.1	-
9216	438178.24	2325449.48	Геодезический метод	0.1	-
9217	438179.07	2325448.73	Геодезический метод	0.1	-
9218	438180.00	2325447.90	Геодезический метод	0.1	-
9219	438181.27	2325448.11	Геодезический метод	0.1	-
9220	438182.02	2325448.23	Геодезический метод	0.1	-
9221	438182.97	2325447.96	Геодезический метод	0.1	-
9222	438183.56	2325447.63	Геодезический метод	0.1	-
9223	438184.51	2325447.46	Геодезический метод	0.1	-
9224	438185.74	2325447.26	Геодезический метод	0.1	-
9225	438186.23	2325447.00	Геодезический метод	0.1	-
9226	438186.83	2325447.27	Геодезический метод	0.1	-
9227	438187.82	2325447.60	Геодезический метод	0.1	-
9228	438189.51	2325448.33	Геодезический метод	0.1	-
9229	438190.97	2325449.28	Геодезический метод	0.1	-
9230	438191.90	2325449.93	Геодезический метод	0.1	-
9231	438192.73	2325450.51	Геодезический метод	0.1	-
9232	438193.62	2325450.76	Геодезический метод	0.1	-
9233	438194.25	2325450.61	Геодезический метод	0.1	-
9234	438195.01	2325450.27	Геодезический метод	0.1	-
9235	438195.75	2325450.01	Геодезический метод	0.1	-
9236	438198.38	2325449.28	Геодезический метод	0.1	-
9237	438199.35	2325448.55	Геодезический метод	0.1	-
9238	438200.39	2325447.82	Геодезический метод	0.1	-

## 2. Сведения о характерных точках границ объекта

Обозначение характерных точек границ	Координаты, м		Метод определения координат характерной точки	Средняя квадратическая погрешность положения характерной точки (Mt), м	Описание обозначения точки на местности (при наличии)
	X	Y			
1	2	3	4	5	6
9239	438201.36	2325446.84	Геодезический метод	0.1	-
9240	438202.04	2325445.98	Геодезический метод	0.1	-
9241	438202.75	2325444.87	Геодезический метод	0.1	-
9242	438203.42	2325443.34	Геодезический метод	0.1	-
9243	438203.90	2325442.72	Геодезический метод	0.1	-
9244	438204.71	2325442.46	Геодезический метод	0.1	-
9245	438205.67	2325441.27	Геодезический метод	0.1	-
9246	438205.83	2325440.64	Геодезический метод	0.1	-
9247	438205.68	2325440.43	Геодезический метод	0.1	-
9248	438205.21	2325440.86	Геодезический метод	0.1	-
9249	438204.51	2325441.62	Геодезический метод	0.1	-
9250	438203.88	2325441.70	Геодезический метод	0.1	-
9251	438203.35	2325441.29	Геодезический метод	0.1	-
9252	438203.25	2325440.34	Геодезический метод	0.1	-
9253	438203.65	2325439.41	Геодезический метод	0.1	-
9254	438204.61	2325438.05	Геодезический метод	0.1	-
9255	438205.47	2325435.95	Геодезический метод	0.1	-
9256	438206.70	2325433.80	Геодезический метод	0.1	-
9257	438207.71	2325432.30	Геодезический метод	0.1	-
9258	438209.39	2325429.79	Геодезический метод	0.1	-
9259	438210.24	2325428.99	Геодезический метод	0.1	-
9260	438211.38	2325428.72	Геодезический метод	0.1	-
9261	438212.52	2325427.99	Геодезический метод	0.1	-
9262	438213.92	2325427.45	Геодезический метод	0.1	-
9263	438214.89	2325426.94	Геодезический метод	0.1	-
9264	438215.58	2325426.00	Геодезический метод	0.1	-

## 2. Сведения о характерных точках границ объекта

Обозначение характерных точек границ	Координаты, м		Метод определения координат характерной точки	Средняя квадратическая погрешность положения характерной точки (Mt), м	Описание обозначения точки на местности (при наличии)
	X	Y			
1	2	3	4	5	6
9265	438216.15	2325425.08	Геодезический метод	0.1	-
9266	438217.02	2325424.59	Геодезический метод	0.1	-
9267	438218.26	2325424.89	Геодезический метод	0.1	-
9268	438219.16	2325425.50	Геодезический метод	0.1	-
9269	438219.98	2325425.94	Геодезический метод	0.1	-
9270	438220.95	2325426.62	Геодезический метод	0.1	-
9271	438221.78	2325427.34	Геодезический метод	0.1	-
9272	438222.35	2325427.85	Геодезический метод	0.1	-
9273	438223.77	2325428.38	Геодезический метод	0.1	-
9274	438225.30	2325428.95	Геодезический метод	0.1	-
9275	438226.42	2325430.15	Геодезический метод	0.1	-
9276	438226.78	2325430.57	Геодезический метод	0.1	-
9277	438227.39	2325430.70	Геодезический метод	0.1	-
9278	438227.94	2325430.51	Геодезический метод	0.1	-
9279	438228.49	2325429.47	Геодезический метод	0.1	-
9280	438229.57	2325429.09	Геодезический метод	0.1	-
9281	438230.71	2325429.38	Геодезический метод	0.1	-
9282	438231.84	2325429.75	Геодезический метод	0.1	-
9283	438232.81	2325430.54	Геодезический метод	0.1	-
9284	438233.75	2325431.47	Геодезический метод	0.1	-
9285	438234.23	2325432.34	Геодезический метод	0.1	-
9286	438234.99	2325433.24	Геодезический метод	0.1	-
9287	438235.84	2325433.35	Геодезический метод	0.1	-
9288	438236.87	2325433.54	Геодезический метод	0.1	-
9289	438237.66	2325434.30	Геодезический метод	0.1	-
9290	438238.80	2325434.55	Геодезический метод	0.1	-

## 2. Сведения о характерных точках границ объекта

Обозначение характерных точек границ	Координаты, м		Метод определения координат характерной точки	Средняя квадратическая погрешность положения характерной точки (Mt), м	Описание обозначения точки на местности (при наличии)
	X	Y			
1	2	3	4	5	6
9291	438239.10	2325434.09	Геодезический метод	0.1	-
9292	438238.84	2325433.28	Геодезический метод	0.1	-
9293	438238.70	2325432.34	Геодезический метод	0.1	-
9294	438239.01	2325431.69	Геодезический метод	0.1	-
9295	438239.50	2325431.30	Геодезический метод	0.1	-
9296	438240.01	2325430.89	Геодезический метод	0.1	-
9297	438240.75	2325430.81	Геодезический метод	0.1	-
9298	438241.21	2325430.66	Геодезический метод	0.1	-
9299	438241.82	2325429.83	Геодезический метод	0.1	-
9300	438242.55	2325429.28	Геодезический метод	0.1	-
9301	438243.22	2325429.17	Геодезический метод	0.1	-
9302	438244.00	2325429.29	Геодезический метод	0.1	-
9303	438244.91	2325429.09	Геодезический метод	0.1	-
9304	438245.57	2325428.61	Геодезический метод	0.1	-
9305	438245.87	2325428.11	Геодезический метод	0.1	-
9306	438246.07	2325427.44	Геодезический метод	0.1	-
9307	438246.05	2325426.28	Геодезический метод	0.1	-
9308	438246.20	2325425.46	Геодезический метод	0.1	-
9309	438246.54	2325424.64	Геодезический метод	0.1	-
9310	438246.51	2325423.55	Геодезический метод	0.1	-
9311	438246.24	2325422.78	Геодезический метод	0.1	-
9312	438246.29	2325421.76	Геодезический метод	0.1	-
9313	438246.16	2325420.95	Геодезический метод	0.1	-
9314	438245.83	2325420.33	Геодезический метод	0.1	-
9315	438245.47	2325419.90	Геодезический метод	0.1	-
9316	438245.09	2325420.02	Геодезический метод	0.1	-

## 2. Сведения о характерных точках границ объекта

Обозначение характерных точек границ	Координаты, м		Метод определения координат характерной точки	Средняя квадратическая погрешность положения характерной точки (Mt), м	Описание обозначения точки на местности (при наличии)
	X	Y			
1	2	3	4	5	6
9317	438245.17	2325420.61	Геодезический метод	0.1	-
9318	438245.08	2325421.04	Геодезический метод	0.1	-
9319	438244.55	2325421.20	Геодезический метод	0.1	-
9320	438243.87	2325420.83	Геодезический метод	0.1	-
9321	438243.32	2325419.71	Геодезический метод	0.1	-
9322	438242.64	2325417.99	Геодезический метод	0.1	-
9323	438242.53	2325411.62	Геодезический метод	0.1	-
9324	438242.48	2325409.65	Геодезический метод	0.1	-
9325	438242.40	2325407.82	Геодезический метод	0.1	-
9326	438242.34	2325405.10	Геодезический метод	0.1	-
9327	438243.23	2325403.99	Геодезический метод	0.1	-
9328	438244.73	2325401.69	Геодезический метод	0.1	-
9329	438245.33	2325399.92	Геодезический метод	0.1	-
9330	438245.56	2325398.08	Геодезический метод	0.1	-
9331	438245.35	2325397.13	Геодезический метод	0.1	-
9332	438245.95	2325395.46	Геодезический метод	0.1	-
9333	438247.41	2325392.96	Геодезический метод	0.1	-
9334	438248.27	2325390.57	Геодезический метод	0.1	-
9335	438248.69	2325389.09	Геодезический метод	0.1	-
9336	438297.12	2325416.15	Геодезический метод	0.1	-
9337	438317.81	2325427.71	Геодезический метод	0.1	-
9338	438320.31	2325429.82	Геодезический метод	0.1	-
9339	438320.80	2325430.23	Геодезический метод	0.1	-
9340	438322.94	2325432.03	Геодезический метод	0.1	-
9341	438324.75	2325434.65	Геодезический метод	0.1	-
9342	438328.16	2325436.71	Геодезический метод	0.1	-

## 2. Сведения о характерных точках границ объекта

Обозначение характерных точек границ	Координаты, м		Метод определения координат характерной точки	Средняя квадратическая погрешность положения характерной точки (Mt), м	Описание обозначения точки на местности (при наличии)
	X	Y			
1	2	3	4	5	6
9343	438331.91	2325436.11	Геодезический метод	0.1	-
9344	438334.87	2325436.15	Геодезический метод	0.1	-
9345	438355.20	2325445.53	Геодезический метод	0.1	-
9346	438367.32	2325448.51	Геодезический метод	0.1	-
9347	438369.01	2325448.44	Геодезический метод	0.1	-
9348	438376.40	2325448.14	Геодезический метод	0.1	-
9349	438386.98	2325446.72	Геодезический метод	0.1	-
9350	438398.52	2325443.60	Геодезический метод	0.1	-
9351	438409.74	2325439.04	Геодезический метод	0.1	-
9352	438524.75	2325350.40	Геодезический метод	0.1	-
9353	438564.96	2325388.90	Геодезический метод	0.1	-
9354	438649.10	2325419.06	Геодезический метод	0.1	-
9355	439023.75	2325746.08	Геодезический метод	0.1	-
9356	439035.90	2325763.54	Геодезический метод	0.1	-
9357	439087.40	2325748.38	Геодезический метод	0.1	-
9358	439093.88	2325774.12	Геодезический метод	0.1	-
9359	439106.89	2325865.60	Геодезический метод	0.1	-
9360	439152.85	2325932.95	Геодезический метод	0.1	-
9361	439171.52	2325952.17	Геодезический метод	0.1	-
9362	439280.02	2326091.84	Геодезический метод	0.1	-
9363	439299.32	2326116.70	Геодезический метод	0.1	-
9364	439338.07	2326162.67	Геодезический метод	0.1	-
9365	439359.12	2326186.82	Геодезический метод	0.1	-
9366	439334.67	2326214.02	Геодезический метод	0.1	-
9367	439332.56	2326219.62	Геодезический метод	0.1	-
9368	439303.60	2326187.22	Геодезический метод	0.1	-



## 2. Сведения о характерных точках границ объекта

Обозначение характерных точек границ	Координаты, м		Метод определения координат характерной точки	Средняя квадратическая погрешность положения характерной точки (Mt), м	Описание обозначения точки на местности (при наличии)
	X	Y			
1	2	3	4	5	6
9369	439287.43	2326210.06	Геодезический метод	0.1	-
9370	439276.98	2326224.82	Геодезический метод	0.1	-
9371	439191.92	2326344.94	Геодезический метод	0.1	-
9372	439178.94	2326352.75	Геодезический метод	0.1	-
9373	439169.51	2326338.37	Геодезический метод	0.1	-
9374	439176.87	2326335.34	Геодезический метод	0.1	-
9375	439249.94	2326224.75	Геодезический метод	0.1	-
9376	439255.94	2326215.68	Геодезический метод	0.1	-
9377	439268.00	2326197.42	Геодезический метод	0.1	-
9378	439284.34	2326172.69	Геодезический метод	0.1	-
9379	439065.50	2325951.22	Геодезический метод	0.1	-
9380	438972.45	2325891.91	Геодезический метод	0.1	-
9381	438920.59	2325858.85	Геодезический метод	0.1	-
9382	438631.90	2325674.83	Геодезический метод	0.1	-
9383	438589.60	2325647.87	Геодезический метод	0.1	-
9384	438148.04	2325874.80	Геодезический метод	0.1	-
9385	437976.65	2325962.88	Геодезический метод	0.1	-
9386	437974.91	2326016.60	Геодезический метод	0.1	-
9387	437930.16	2326055.16	Геодезический метод	0.1	-
9388	437881.59	2326049.95	Геодезический метод	0.1	-
9389	437567.91	2326241.15	Геодезический метод	0.1	-
9390	437366.88	2326297.35	Геодезический метод	0.1	-
9391	437355.88	2326300.42	Геодезический метод	0.1	-
9392	437354.99	2326300.67	Геодезический метод	0.1	-
9393	437348.92	2326302.37	Геодезический метод	0.1	-
9394	437328.33	2326240.88	Геодезический метод	0.1	-

## 2. Сведения о характерных точках границ объекта

Обозначение характерных точек границ	Координаты, м		Метод определения координат характерной точки	Средняя квадратическая погрешность положения характерной точки (Mt), м	Описание обозначения точки на местности (при наличии)
	X	Y			
1	2	3	4	5	6
9395	437320.06	2326243.46	Геодезический метод	0.1	-
9396	437310.01	2326218.26	Геодезический метод	0.1	-
9397	437300.69	2326193.68	Геодезический метод	0.1	-
9398	437292.24	2326168.79	Геодезический метод	0.1	-
9399	437284.67	2326143.61	Геодезический метод	0.1	-
9400	437277.99	2326118.19	Геодезический метод	0.1	-
9401	437264.51	2326063.00	Геодезический метод	0.1	-
9402	437254.92	2326023.72	Геодезический метод	0.1	-
9403	437244.74	2325982.06	Геодезический метод	0.1	-
9404	437230.60	2325924.13	Геодезический метод	0.1	-
9165	437227.35	2325910.83	Геодезический метод	0.1	-
9405	437227.20	2325910.68	Геодезический метод	0.1	-
9406	436984.86	2325970.16	Геодезический метод	0.1	-
9407	436981.10	2325955.20	Геодезический метод	0.1	-
9408	436995.89	2325952.10	Геодезический метод	0.1	-
9409	436993.83	2325943.45	Геодезический метод	0.1	-
9410	437007.25	2325937.26	Геодезический метод	0.1	-
9411	437001.81	2325910.53	Геодезический метод	0.1	-
9412	437000.94	2325906.28	Геодезический метод	0.1	-
9413	437015.55	2325905.55	Геодезический метод	0.1	-
9414	437029.31	2325903.69	Геодезический метод	0.1	-
9415	437049.95	2325898.93	Геодезический метод	0.1	-
9416	437072.17	2325892.98	Геодезический метод	0.1	-
9417	437089.24	2325887.03	Геодезический метод	0.1	-
9418	437096.65	2325882.92	Геодезический метод	0.1	-
9419	437101.67	2325879.88	Геодезический метод	0.1	-

## 2. Сведения о характерных точках границ объекта

Обозначение характерных точек границ	Координаты, м		Метод определения координат характерной точки	Средняя квадратическая погрешность положения характерной точки (Mt), м	Описание обозначения точки на местности (при наличии)
	X	Y			
1	2	3	4	5	6
9420	437109.08	2325873.66	Геодезический метод	0.1	-
9421	437120.49	2325862.04	Геодезический метод	0.1	-
9422	437180.93	2325800.46	Геодезический метод	0.1	-
9423	437193.22	2325787.94	Геодезический метод	0.1	-
9424	437195.46	2325785.64	Геодезический метод	0.1	-
9425	437201.50	2325779.44	Геодезический метод	0.1	-
9426	437196.96	2325740.31	Геодезический метод	0.1	-
9427	437176.93	2325663.09	Геодезический метод	0.1	-
9428	437169.65	2325635.05	Геодезический метод	0.1	-
9429	437159.40	2325636.76	Геодезический метод	0.1	-
9430	437141.10	2325645.69	Геодезический метод	0.1	-
9431	437129.04	2325660.80	Геодезический метод	0.1	-
9432	437114.10	2325673.57	Геодезический метод	0.1	-
9433	437067.21	2325681.38	Геодезический метод	0.1	-
9434	437056.03	2325683.24	Геодезический метод	0.1	-
9435	436977.52	2325696.33	Геодезический метод	0.1	-
9436	436988.27	2325745.82	Геодезический метод	0.1	-
9437	436946.51	2325754.89	Геодезический метод	0.1	-
9438	436979.65	2325907.46	Геодезический метод	0.1	-
9439	436977.05	2325907.66	Геодезический метод	0.1	-
9440	436962.11	2325909.78	Геодезический метод	0.1	-
9441	436952.77	2325911.37	Геодезический метод	0.1	-
9442	436948.02	2325890.04	Геодезический метод	0.1	-
9443	436946.10	2325881.42	Геодезический метод	0.1	-
9444	436939.61	2325852.31	Геодезический метод	0.1	-
9445	436933.94	2325822.89	Геодезический метод	0.1	-

2. Сведения о характерных точках границ объекта					
Обозначение характерных точек границ	Координаты, м		Метод определения координат характерной точки	Средняя квадратическая погрешность положения характерной точки (Mt), м	Описание обозначения точки на местности (при наличии)
	X	Y			
1	2	3	4	5	6
9446	436932.53	2325815.66	Геодезический метод	0.1	-
9447	436931.07	2325808.18	Геодезический метод	0.1	-
9448	436922.58	2325766.25	Геодезический метод	0.1	-
9449	436922.36	2325765.09	Геодезический метод	0.1	-
9450	436920.02	2325765.57	Геодезический метод	0.1	-
9451	436903.69	2325768.74	Геодезический метод	0.1	-
9452	436901.15	2325769.23	Геодезический метод	0.1	-
9453	436900.23	2325764.94	Геодезический метод	0.1	-
9454	436896.75	2325748.63	Геодезический метод	0.1	-
9455	436892.32	2325727.74	Геодезический метод	0.1	-
9456	436891.31	2325722.69	Геодезический метод	0.1	-
9457	436889.56	2325713.96	Геодезический метод	0.1	-
9458	436888.94	2325710.89	Геодезический метод	0.1	-
9459	436881.39	2325673.83	Геодезический метод	0.1	-
9460	436674.61	2325698.58	Геодезический метод	0.1	-
9461	436675.39	2325677.20	Геодезический метод	0.1	-
9462	436681.42	2325510.85	Геодезический метод	0.1	-
9463	436678.63	2325467.65	Геодезический метод	0.1	-
9464	436679.65	2325422.11	Геодезический метод	0.1	-
9465	436748.47	2325428.21	Геодезический метод	0.1	-
9466	436732.61	2325479.11	Геодезический метод	0.1	-
9467	436725.62	2325671.71	Геодезический метод	0.1	-
9468	436877.26	2325653.55	Геодезический метод	0.1	-
9469	437026.21	2325635.72	Геодезический метод	0.1	-
9470	437058.93	2325630.21	Геодезический метод	0.1	-
9471	437129.21	2325618.36	Геодезический метод	0.1	-

## 2. Сведения о характерных точках границ объекта

Обозначение характерных точек границ	Координаты, м		Метод определения координат характерной точки	Средняя квадратическая погрешность положения характерной точки (Mt), м	Описание обозначения точки на местности (при наличии)
	X	Y			
1	2	3	4	5	6
9472	437163.81	2325612.53	Геодезический метод	0.1	-
9473	437171.52	2325611.23	Геодезический метод	0.1	-
9474	437151.99	2325459.11	Геодезический метод	0.1	-
9475	437186.75	2325458.99	Геодезический метод	0.1	-
9476	437208.43	2325458.61	Геодезический метод	0.1	-
9477	437233.10	2325458.17	Геодезический метод	0.1	-
9478	437239.78	2325456.94	Геодезический метод	0.1	-
9479	437219.38	2325522.40	Геодезический метод	0.1	-
9480	437217.01	2325618.49	Геодезический метод	0.1	-
9481	437223.32	2325642.83	Геодезический метод	0.1	-
9482	437247.03	2325734.20	Геодезический метод	0.1	-
9483	437261.46	2325789.79	Геодезический метод	0.1	-
9484	437223.24	2325828.74	Геодезический метод	0.1	-
9485	437214.74	2325817.13	Геодезический метод	0.1	-
9486	437210.75	2325819.33	Геодезический метод	0.1	-
9487	437207.02	2325821.39	Геодезический метод	0.1	-
9488	437208.08	2325827.85	Геодезический метод	0.1	-
9489	437211.05	2325843.08	Геодезический метод	0.1	-
9490	437211.85	2325846.60	Геодезический метод	0.1	-
9491	437214.50	2325858.21	Геодезический метод	0.1	-
9405	437227.20	2325910.68	Геодезический метод	0.1	-
9492	429707.44	2328412.75	Геодезический метод	0.1	-
9493	429546.50	2328445.10	Геодезический метод	0.1	-
9494	429696.11	2328389.71	Геодезический метод	0.1	-
9495	429774.90	2328370.95	Геодезический метод	0.1	-
9496	429867.72	2328362.09	Геодезический метод	0.1	-

## 2. Сведения о характерных точках границ объекта

Обозначение характерных точек границ	Координаты, м		Метод определения координат характерной точки	Средняя квадратическая погрешность положения характерной точки (Mt), м	Описание обозначения точки на местности (при наличии)
	X	Y			
1	2	3	4	5	6
9497	429868.65	2328364.13	Геодезический метод	0.1	-
9498	429832.81	2328380.77	Геодезический метод	0.1	-
9499	429787.55	2328396.31	Геодезический метод	0.1	-
9492	429707.44	2328412.75	Геодезический метод	0.1	-
9500	429475.35	2328461.56	Геодезический метод	0.1	-
9501	429338.39	2328491.51	Геодезический метод	0.1	-
9502	429420.41	2328433.30	Геодезический метод	0.1	-
9503	429546.28	2328445.13	Геодезический метод	0.1	-
9500	429475.35	2328461.56	Геодезический метод	0.1	-

## 3. Сведения о характерных точках части (частей) границы объекта

Обозначение характерных точек части границы	Координаты, м		Метод определения координат характерной точки	Средняя квадратическая погрешность положения характерной точки (Mt), м	Описание обозначения точки на местности (при наличии)
	X	Y			
1	2	3	4	5	6
-	-	-	-	-	-

### Раздел 3

#### Сведения о местоположении измененных (уточненных) границ объекта

1. Система координат -

2. Сведения о характерных точках границ объекта

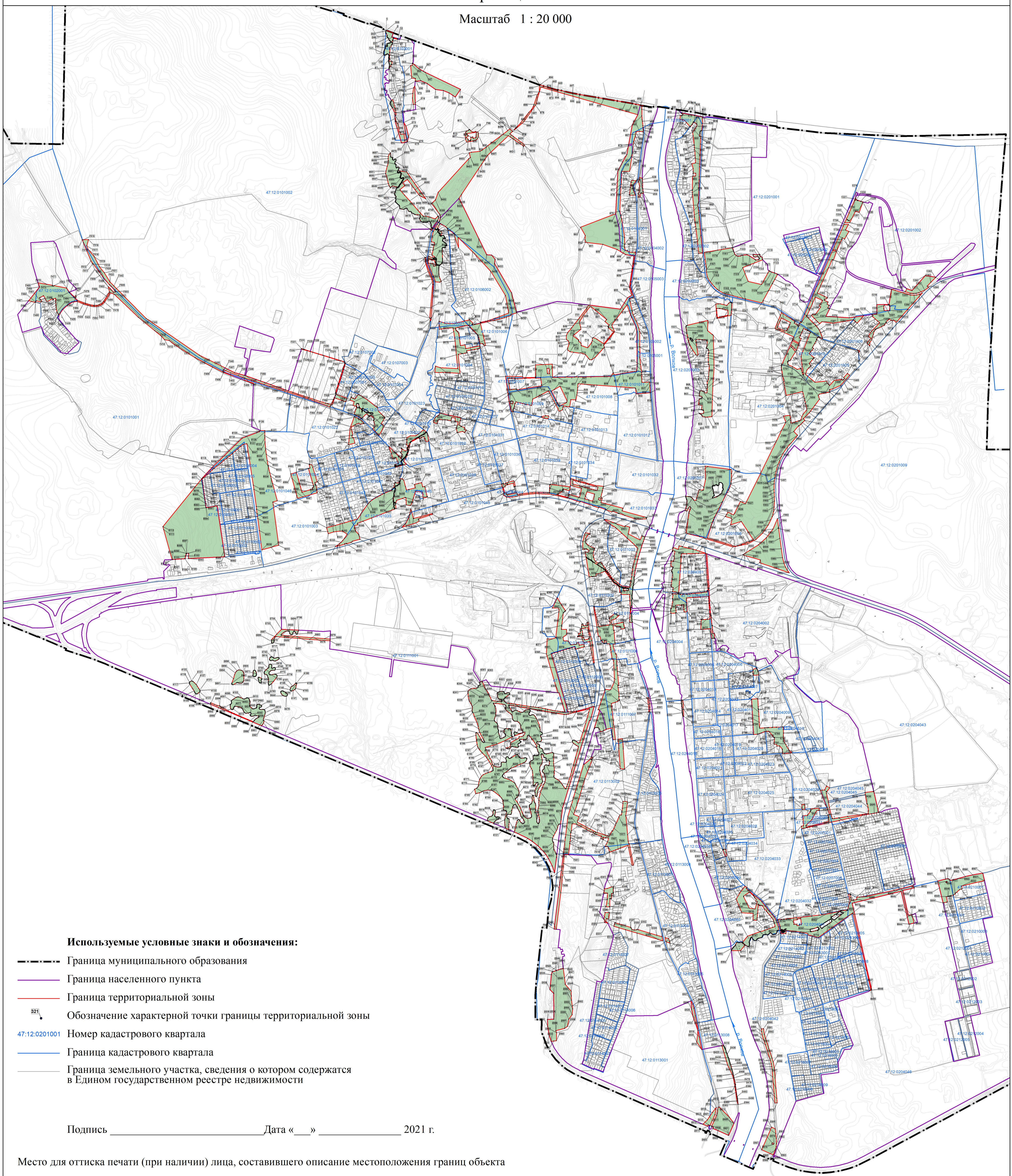
Обозначение характерных точек границ	Существующие координаты, м		Измененные (уточненные) координаты, м		Метод определения координат характерной точки	Средняя квадратическая погрешность положения характерной точки (Mt), м	Описание обозначения точки на местности (при наличии)
	X	Y	X	Y			
1	2	3	4	5	6	7	8
-	-	-	-	-	-	-	

3. Сведения о характерных точках части (частей) границы объекта

Обозначение характерных точек части границы	Существующие координаты, м		Измененные (уточненные) координаты, м		Метод определения координат характерной точки	Средняя квадратическая погрешность положения характерной точки (Mt), м	Описание обозначения точки на местности (при наличии)
	X	Y	X	Y			
1	2	3	4	5	6	7	8
-	-	-	-	-	-	-	

План границ объекта

Масштаб 1 : 20 000



**Используемые условные знаки и обозначения:**

- Граница муниципального образования
- Граница населенного пункта
- Граница территориальной зоны
- Обозначение характерной точки границы территориальной зоны
- 47:12:0201001 Номер кадастрового квартала
- Граница кадастрового квартала
- Граница земельного участка, сведения о котором содержатся в Едином государственном реестре недвижимости

Подпись \_\_\_\_\_ Дата « \_\_\_\_ » \_\_\_\_\_ 2021 г.

Место для оттиска печати (при наличии) лица, составившего описание местоположения границ объекта



**Текстовое описание местоположения границ  
населенных пунктов, территориальных зон**

Прохождение границы		Описание прохождения границы
от точки	до точки	
1	2	3
1	2	-
2	3	-
3	4	-
4	5	-
5	6	-
6	7	-
7	8	-
8	9	-
9	10	-
10	11	-
11	12	-
12	13	-
13	14	-
14	15	-
15	16	-
16	17	-
17	18	-
18	19	-
19	20	-
20	21	-
21	22	-
22	23	-
23	24	-
24	25	-
25	26	-
26	27	-
27	28	-
28	29	-
29	30	-
30	31	-
31	32	-
32	33	-
33	34	-
34	35	-
35	36	-
36	37	-

**Текстовое описание местоположения границ  
населенных пунктов, территориальных зон**

Прохождение границы		Описание прохождения границы
от точки	до точки	
1	2	3
37	38	-
38	39	-
39	40	-
40	41	-
41	42	-
42	43	-
43	44	-
44	45	-
45	46	-
46	47	-
47	48	-
48	49	-
49	50	-
50	51	-
51	52	-
52	53	-
53	54	-
54	55	-
55	56	-
56	57	-
57	58	-
58	59	-
59	60	-
60	61	-
61	62	-
62	63	-
63	64	-
64	65	-
65	66	-
66	67	-
67	68	-
68	69	-
69	70	-
70	71	-
71	72	-
72	73	-

**Текстовое описание местоположения границ  
населенных пунктов, территориальных зон**

Прохождение границы		Описание прохождения границы
от точки	до точки	
1	2	3
73	74	-
74	75	-
75	76	-
76	77	-
77	78	-
78	79	-
79	80	-
80	81	-
81	82	-
82	83	-
83	84	-
84	85	-
85	86	-
86	87	-
87	88	-
88	89	-
89	90	-
90	91	-
91	92	-
92	93	-
93	94	-
94	95	-
95	96	-
96	97	-
97	98	-
98	99	-
99	100	-
100	101	-
101	102	-
102	103	-
103	104	-
104	105	-
105	106	-
106	107	-
107	108	-
108	109	-

**Текстовое описание местоположения границ  
населенных пунктов, территориальных зон**

Прохождение границы		Описание прохождения границы
от точки	до точки	
1	2	3
109	110	-
110	111	-
111	112	-
112	113	-
113	114	-
114	115	-
115	116	-
116	117	-
117	118	-
118	119	-
119	120	-
120	121	-
121	122	-
122	123	-
123	124	-
124	125	-
125	126	-
126	127	-
127	128	-
128	129	-
129	130	-
130	131	-
131	132	-
132	133	-
133	134	-
134	135	-
135	136	-
136	137	-
137	138	-
138	139	-
139	140	-
140	141	-
141	142	-
142	143	-
143	144	-
144	145	-

**Текстовое описание местоположения границ  
населенных пунктов, территориальных зон**

Прохождение границы		Описание прохождения границы
от точки	до точки	
1	2	3
145	146	-
146	147	-
147	148	-
148	149	-
149	150	-
150	151	-
151	152	-
152	153	-
153	154	-
154	155	-
155	156	-
156	157	-
157	158	-
158	159	-
159	160	-
160	161	-
161	162	-
162	163	-
163	164	-
164	165	-
165	166	-
166	167	-
167	168	-
168	169	-
169	170	-
170	171	-
171	172	-
172	173	-
173	174	-
174	175	-
175	176	-
176	177	-
177	178	-
178	179	-
179	180	-
180	181	-

**Текстовое описание местоположения границ  
населенных пунктов, территориальных зон**

Прохождение границы		Описание прохождения границы
от точки	до точки	
1	2	3
181	182	-
182	183	-
183	184	-
184	185	-
185	186	-
186	187	-
187	188	-
188	189	-
189	190	-
190	191	-
191	192	-
192	193	-
193	194	-
194	195	-
195	196	-
196	197	-
197	198	-
198	199	-
199	200	-
200	201	-
201	202	-
202	203	-
203	204	-
204	205	-
205	206	-
206	207	-
207	208	-
208	209	-
209	210	-
210	211	-
211	212	-
212	213	-
213	214	-
214	215	-
215	216	-
216	217	-

**Текстовое описание местоположения границ  
населенных пунктов, территориальных зон**

Прохождение границы		Описание прохождения границы
от точки	до точки	
1	2	3
217	218	-
218	219	-
219	220	-
220	221	-
221	222	-
222	223	-
223	224	-
224	225	-
225	226	-
226	227	-
227	228	-
228	229	-
229	230	-
230	231	-
231	232	-
232	233	-
233	234	-
234	235	-
235	236	-
236	237	-
237	238	-
238	239	-
239	240	-
240	241	-
241	242	-
242	243	-
243	244	-
244	245	-
245	246	-
246	247	-
247	248	-
248	249	-
249	250	-
250	251	-
251	252	-
252	253	-

**Текстовое описание местоположения границ  
населенных пунктов, территориальных зон**

Прохождение границы		Описание прохождения границы
от точки	до точки	
1	2	3
253	254	-
254	255	-
255	256	-
256	257	-
257	258	-
258	259	-
259	260	-
260	261	-
261	262	-
262	263	-
263	264	-
264	265	-
265	266	-
266	1	-
267	268	-
268	269	-
269	270	-
270	271	-
271	272	-
272	273	-
273	274	-
274	275	-
275	276	-
276	277	-
277	278	-
278	279	-
279	267	-
280	281	-
281	282	-
282	283	-
283	284	-
284	285	-
285	286	-
286	287	-
287	288	-
288	289	-



**Текстовое описание местоположения границ  
населенных пунктов, территориальных зон**

Прохождение границы		Описание прохождения границы
от точки	до точки	
1	2	3
289	290	-
290	291	-
291	292	-
292	293	-
293	294	-
294	295	-
295	296	-
296	297	-
297	298	-
298	280	-
299	300	-
300	301	-
301	302	-
302	303	-
303	304	-
304	305	-
305	306	-
306	307	-
307	308	-
308	309	-
309	310	-
310	311	-
311	312	-
312	313	-
313	314	-
314	315	-
315	316	-
316	317	-
317	318	-
318	319	-
319	320	-
320	321	-
321	322	-
322	323	-
323	324	-
324	325	-

**Текстовое описание местоположения границ  
населенных пунктов, территориальных зон**

Прохождение границы		Описание прохождения границы
от точки	до точки	
1	2	3
325	326	-
326	327	-
327	328	-
328	329	-
329	330	-
330	331	-
331	332	-
332	333	-
333	334	-
334	335	-
335	336	-
336	337	-
337	338	-
338	339	-
339	340	-
340	341	-
341	342	-
342	343	-
343	344	-
344	345	-
345	346	-
346	299	-
347	348	-
348	349	-
349	350	-
350	351	-
351	352	-
352	353	-
353	354	-
354	355	-
355	356	-
356	357	-
357	358	-
358	359	-
359	360	-
360	361	-

**Текстовое описание местоположения границ  
населенных пунктов, территориальных зон**

Прохождение границы		Описание прохождения границы
от точки	до точки	
1	2	3
361	362	-
362	363	-
363	364	-
364	365	-
365	366	-
366	367	-
367	347	-
368	369	-
369	370	-
370	371	-
371	372	-
372	373	-
373	374	-
374	368	-
375	376	-
376	377	-
377	378	-
378	379	-
379	380	-
380	381	-
381	382	-
382	383	-
383	384	-
384	385	-
385	386	-
386	387	-
387	388	-
388	389	-
389	390	-
390	391	-
391	392	-
392	393	-
393	394	-
394	395	-
395	396	-
396	397	-

**Текстовое описание местоположения границ  
населенных пунктов, территориальных зон**

Прохождение границы		Описание прохождения границы
от точки	до точки	
1	2	3
397	398	-
398	399	-
399	400	-
400	401	-
401	402	-
402	403	-
403	375	-
404	405	-
405	406	-
406	407	-
407	408	-
408	409	-
409	410	-
410	411	-
411	412	-
412	413	-
413	414	-
414	415	-
415	416	-
416	417	-
417	418	-
418	419	-
419	420	-
420	421	-
421	422	-
422	423	-
423	424	-
424	425	-
425	426	-
426	427	-
427	428	-
428	429	-
429	430	-
430	431	-
431	432	-
432	433	-

**Текстовое описание местоположения границ  
населенных пунктов, территориальных зон**

Прохождение границы		Описание прохождения границы
от точки	до точки	
1	2	3
433	434	-
434	435	-
435	404	-
436	437	-
437	438	-
438	439	-
439	440	-
440	436	-
441	442	-
442	443	-
443	444	-
444	445	-
445	446	-
446	447	-
447	448	-
448	449	-
449	450	-
450	451	-
451	452	-
452	453	-
453	454	-
454	455	-
455	456	-
456	457	-
457	458	-
458	459	-
459	460	-
460	461	-
461	462	-
462	463	-
463	464	-
464	465	-
465	466	-
466	467	-
467	468	-
468	469	-

**Текстовое описание местоположения границ  
населенных пунктов, территориальных зон**

Прохождение границы		Описание прохождения границы
от точки	до точки	
1	2	3
469	470	-
470	471	-
471	472	-
472	473	-
473	474	-
474	475	-
475	476	-
476	477	-
477	478	-
478	479	-
479	480	-
480	481	-
481	482	-
482	483	-
483	484	-
484	485	-
485	486	-
486	487	-
487	488	-
488	489	-
489	490	-
490	491	-
491	492	-
492	493	-
493	494	-
494	495	-
495	496	-
496	497	-
497	498	-
498	499	-
499	500	-
500	501	-
501	502	-
502	503	-
503	504	-
504	505	-

**Текстовое описание местоположения границ  
населенных пунктов, территориальных зон**

Прохождение границы		Описание прохождения границы
от точки	до точки	
1	2	3
505	506	-
506	507	-
507	508	-
508	509	-
509	510	-
510	511	-
511	512	-
512	513	-
513	514	-
514	515	-
515	516	-
516	517	-
517	518	-
518	519	-
519	520	-
520	521	-
521	522	-
522	523	-
523	524	-
524	525	-
525	526	-
526	527	-
527	528	-
528	529	-
529	530	-
530	531	-
531	532	-
532	533	-
533	534	-
534	535	-
535	536	-
536	537	-
537	538	-
538	539	-
539	540	-
540	541	-

**Текстовое описание местоположения границ  
населенных пунктов, территориальных зон**

Прохождение границы		Описание прохождения границы
от точки	до точки	
1	2	3
541	542	-
542	543	-
543	544	-
544	545	-
545	546	-
546	547	-
547	548	-
548	549	-
549	550	-
550	551	-
551	552	-
552	553	-
553	554	-
554	555	-
555	556	-
556	557	-
557	558	-
558	559	-
559	560	-
560	561	-
561	562	-
562	563	-
563	564	-
564	565	-
565	566	-
566	567	-
567	568	-
568	569	-
569	570	-
570	571	-
571	572	-
572	573	-
573	574	-
574	575	-
575	576	-
576	577	-



**Текстовое описание местоположения границ  
населенных пунктов, территориальных зон**

Прохождение границы		Описание прохождения границы
от точки	до точки	
1	2	3
577	578	-
578	579	-
579	580	-
580	581	-
581	582	-
582	583	-
583	584	-
584	585	-
585	586	-
586	587	-
587	588	-
588	589	-
589	590	-
590	591	-
591	592	-
592	593	-
593	594	-
594	595	-
595	596	-
596	597	-
597	598	-
598	599	-
599	600	-
600	601	-
601	602	-
602	603	-
603	604	-
604	605	-
605	606	-
606	607	-
607	608	-
608	609	-
609	610	-
610	611	-
611	612	-
612	613	-

**Текстовое описание местоположения границ  
населенных пунктов, территориальных зон**

Прохождение границы		Описание прохождения границы
от точки	до точки	
1	2	3
613	614	-
614	615	-
615	616	-
616	617	-
617	618	-
618	619	-
619	620	-
620	621	-
621	622	-
622	623	-
623	624	-
624	625	-
625	626	-
626	627	-
627	628	-
628	629	-
629	630	-
630	631	-
631	632	-
632	633	-
633	634	-
634	635	-
635	636	-
636	637	-
637	638	-
638	639	-
639	640	-
640	641	-
641	642	-
642	643	-
643	644	-
644	645	-
645	646	-
646	647	-
647	648	-
648	649	-

**Текстовое описание местоположения границ  
населенных пунктов, территориальных зон**

Прохождение границы		Описание прохождения границы
от точки	до точки	
1	2	3
649	650	-
650	651	-
651	652	-
652	653	-
653	654	-
654	655	-
655	656	-
656	657	-
657	658	-
658	659	-
659	660	-
660	661	-
661	662	-
662	663	-
663	664	-
664	665	-
665	666	-
666	667	-
667	668	-
668	669	-
669	670	-
670	671	-
671	672	-
672	673	-
673	674	-
674	675	-
675	676	-
676	677	-
677	678	-
678	679	-
679	680	-
680	681	-
681	682	-
682	683	-
683	684	-
684	685	-

**Текстовое описание местоположения границ  
населенных пунктов, территориальных зон**

Прохождение границы		Описание прохождения границы
от точки	до точки	
1	2	3
685	686	-
686	687	-
687	688	-
688	689	-
689	690	-
690	691	-
691	692	-
692	693	-
693	694	-
694	441	-
695	696	-
696	697	-
697	698	-
698	699	-
699	700	-
700	701	-
701	702	-
702	703	-
703	704	-
704	705	-
705	706	-
706	707	-
707	708	-
708	709	-
709	710	-
710	711	-
711	712	-
712	713	-
713	714	-
714	715	-
715	716	-
716	717	-
717	718	-
718	719	-
719	720	-
720	721	-

**Текстовое описание местоположения границ  
населенных пунктов, территориальных зон**

Прохождение границы		Описание прохождения границы
от точки	до точки	
1	2	3
721	722	-
722	723	-
723	695	-
724	725	-
725	726	-
726	727	-
727	728	-
728	729	-
729	730	-
730	731	-
731	732	-
732	733	-
733	734	-
734	735	-
735	736	-
736	737	-
737	738	-
738	739	-
739	740	-
740	741	-
741	742	-
742	743	-
743	744	-
744	745	-
745	746	-
746	747	-
747	748	-
748	749	-
749	750	-
750	751	-
751	752	-
752	753	-
753	754	-
754	755	-
755	724	-
756	757	-

**Текстовое описание местоположения границ  
населенных пунктов, территориальных зон**

Прохождение границы		Описание прохождения границы
от точки	до точки	
1	2	3
757	758	-
758	759	-
759	760	-
760	761	-
761	762	-
762	763	-
763	764	-
764	765	-
765	766	-
766	767	-
767	768	-
768	769	-
769	770	-
770	771	-
771	772	-
772	773	-
773	756	-
774	775	-
775	776	-
776	777	-
777	778	-
778	779	-
779	780	-
780	781	-
781	782	-
782	783	-
783	784	-
784	774	-
785	786	-
786	787	-
787	788	-
788	785	-
789	790	-
790	791	-
791	792	-
792	793	-

**Текстовое описание местоположения границ  
населенных пунктов, территориальных зон**

Прохождение границы		Описание прохождения границы
от точки	до точки	
1	2	3
793	794	-
794	795	-
795	796	-
796	797	-
797	798	-
798	799	-
799	800	-
800	801	-
801	802	-
802	803	-
803	804	-
804	805	-
805	806	-
806	807	-
807	808	-
808	809	-
809	810	-
810	811	-
811	812	-
812	813	-
813	789	-
814	815	-
815	816	-
816	817	-
817	818	-
818	819	-
819	820	-
820	821	-
821	822	-
822	823	-
823	824	-
824	825	-
825	826	-
826	827	-
827	828	-
828	814	-

**Текстовое описание местоположения границ  
населенных пунктов, территориальных зон**

Прохождение границы		Описание прохождения границы
от точки	до точки	
1	2	3
829	830	-
830	831	-
831	832	-
832	833	-
833	834	-
834	835	-
835	836	-
836	837	-
837	838	-
838	839	-
839	840	-
840	841	-
841	842	-
842	843	-
843	844	-
844	845	-
845	846	-
846	847	-
847	848	-
848	849	-
849	850	-
850	851	-
851	852	-
852	853	-
853	854	-
854	855	-
855	856	-
856	857	-
857	858	-
858	859	-
859	860	-
860	861	-
861	862	-
862	863	-
863	864	-
864	865	-



**Текстовое описание местоположения границ  
населенных пунктов, территориальных зон**

Прохождение границы		Описание прохождения границы
от точки	до точки	
1	2	3
865	866	-
866	867	-
867	868	-
868	869	-
869	870	-
870	871	-
871	872	-
872	873	-
873	874	-
874	875	-
875	876	-
876	877	-
877	878	-
878	879	-
879	880	-
880	881	-
881	882	-
882	883	-
883	884	-
884	885	-
885	886	-
886	887	-
887	888	-
888	889	-
889	890	-
890	891	-
891	892	-
892	893	-
893	894	-
894	895	-
895	896	-
896	897	-
897	898	-
898	899	-
899	900	-
900	901	-

**Текстовое описание местоположения границ  
населенных пунктов, территориальных зон**

Прохождение границы		Описание прохождения границы
от точки	до точки	
1	2	3
901	902	-
902	903	-
903	904	-
904	905	-
905	906	-
906	907	-
907	908	-
908	909	-
909	910	-
910	911	-
911	912	-
912	913	-
913	914	-
914	915	-
915	916	-
916	917	-
917	918	-
918	829	-
919	920	-
920	921	-
921	922	-
922	923	-
923	924	-
924	925	-
925	926	-
926	927	-
927	928	-
928	929	-
929	930	-
930	931	-
931	932	-
932	933	-
933	934	-
934	935	-
935	936	-
936	937	-

**Текстовое описание местоположения границ  
населенных пунктов, территориальных зон**

Прохождение границы		Описание прохождения границы
от точки	до точки	
1	2	3
937	938	-
938	939	-
939	940	-
940	941	-
941	942	-
942	943	-
943	944	-
944	945	-
945	946	-
946	947	-
947	948	-
948	949	-
949	950	-
950	951	-
951	952	-
952	953	-
953	954	-
954	955	-
955	956	-
956	957	-
957	958	-
958	959	-
959	960	-
960	961	-
961	962	-
962	963	-
963	964	-
964	965	-
965	966	-
966	967	-
967	968	-
968	969	-
969	970	-
970	971	-
971	972	-
972	973	-

**Текстовое описание местоположения границ  
населенных пунктов, территориальных зон**

Прохождение границы		Описание прохождения границы
от точки	до точки	
1	2	3
973	974	-
974	975	-
975	976	-
976	977	-
977	978	-
978	979	-
979	980	-
980	981	-
981	982	-
982	983	-
983	984	-
984	985	-
985	986	-
986	987	-
987	988	-
988	989	-
989	990	-
990	991	-
991	992	-
992	993	-
993	994	-
994	995	-
995	996	-
996	997	-
997	998	-
998	999	-
999	1000	-
1000	1001	-
1001	1002	-
1002	1003	-
1003	1004	-
1004	1005	-
1005	1006	-
1006	1007	-
1007	1008	-
1008	1009	-

**Текстовое описание местоположения границ  
населенных пунктов, территориальных зон**

Прохождение границы		Описание прохождения границы
от точки	до точки	
1	2	3
1009	1010	-
1010	1011	-
1011	1012	-
1012	1013	-
1013	1014	-
1014	1015	-
1015	1016	-
1016	1017	-
1017	1018	-
1018	1019	-
1019	1020	-
1020	1021	-
1021	1022	-
1022	1023	-
1023	1024	-
1024	1025	-
1025	1026	-
1026	1027	-
1027	1028	-
1028	1029	-
1029	1030	-
1030	1031	-
1031	1032	-
1032	1033	-
1033	1034	-
1034	1035	-
1035	1036	-
1036	1037	-
1037	1038	-
1038	1039	-
1039	919	-
1040	1041	-
1041	1042	-
1042	1043	-
1043	1044	-
1044	1045	-

**Текстовое описание местоположения границ  
населенных пунктов, территориальных зон**

Прохождение границы		Описание прохождения границы
от точки	до точки	
1	2	3
1045	1046	-
1046	1047	-
1047	1048	-
1048	1049	-
1049	1050	-
1050	1051	-
1051	1052	-
1052	1053	-
1053	1054	-
1054	1055	-
1055	1056	-
1056	1057	-
1057	1058	-
1058	1059	-
1059	1060	-
1060	1061	-
1061	1062	-
1062	1063	-
1063	1064	-
1064	1065	-
1065	1066	-
1066	1067	-
1067	1068	-
1068	1069	-
1069	1070	-
1070	1071	-
1071	1072	-
1072	1073	-
1073	1074	-
1074	1075	-
1075	1076	-
1076	1077	-
1077	1078	-
1078	1079	-
1079	1080	-
1080	1081	-

**Текстовое описание местоположения границ  
населенных пунктов, территориальных зон**

Прохождение границы		Описание прохождения границы
от точки	до точки	
1	2	3
1081	1082	-
1082	1083	-
1083	1084	-
1084	1085	-
1085	1040	-
1086	1087	-
1087	1088	-
1088	1089	-
1089	1090	-
1090	1091	-
1091	1092	-
1092	1093	-
1093	1094	-
1094	1095	-
1095	1096	-
1096	1097	-
1097	1098	-
1098	1099	-
1099	1100	-
1100	1101	-
1101	1102	-
1102	1103	-
1103	1104	-
1104	1105	-
1105	1106	-
1106	1107	-
1107	1108	-
1108	1109	-
1109	1110	-
1110	1111	-
1111	1112	-
1112	1113	-
1113	1114	-
1114	1115	-
1115	1116	-
1116	1117	-

**Текстовое описание местоположения границ  
населенных пунктов, территориальных зон**

Прохождение границы		Описание прохождения границы
от точки	до точки	
1	2	3
1117	1118	-
1118	1119	-
1119	1120	-
1120	1121	-
1121	1122	-
1122	1123	-
1123	1124	-
1124	1125	-
1125	1126	-
1126	1127	-
1127	1128	-
1128	1129	-
1129	1130	-
1130	1131	-
1131	1132	-
1132	1133	-
1133	1134	-
1134	1135	-
1135	1136	-
1136	1137	-
1137	1138	-
1138	1139	-
1139	1140	-
1140	1141	-
1141	1142	-
1142	1143	-
1143	1144	-
1144	1145	-
1145	1146	-
1146	1147	-
1147	1148	-
1148	1149	-
1149	1150	-
1150	1151	-
1151	1152	-
1152	1153	-



**Текстовое описание местоположения границ  
населенных пунктов, территориальных зон**

Прохождение границы		Описание прохождения границы
от точки	до точки	
1	2	3
1153	1154	-
1154	1155	-
1155	1156	-
1156	1157	-
1157	1158	-
1158	1159	-
1159	1160	-
1160	1161	-
1161	1162	-
1162	1163	-
1163	1164	-
1164	1165	-
1165	1166	-
1166	1167	-
1167	1168	-
1168	1169	-
1169	1170	-
1170	1171	-
1171	1172	-
1172	1173	-
1173	1174	-
1174	1175	-
1175	1176	-
1176	1177	-
1177	1086	-
1178	1179	-
1179	1180	-
1180	1181	-
1181	1182	-
1182	1183	-
1183	1184	-
1184	1185	-
1185	1186	-
1186	1187	-
1187	1188	-
1188	1189	-

**Текстовое описание местоположения границ  
населенных пунктов, территориальных зон**

Прохождение границы		Описание прохождения границы
от точки	до точки	
1	2	3
1189	1190	-
1190	1191	-
1191	1192	-
1192	1193	-
1193	1194	-
1194	1195	-
1195	1196	-
1196	1197	-
1197	1198	-
1198	1199	-
1199	1200	-
1200	1201	-
1201	1202	-
1202	1178	-
1203	1204	-
1204	1205	-
1205	1206	-
1206	1207	-
1207	1208	-
1208	1209	-
1209	1210	-
1210	1203	-
1211	1212	-
1212	1213	-
1213	1214	-
1214	1215	-
1215	1216	-
1216	1217	-
1217	1218	-
1218	1219	-
1219	1220	-
1220	1221	-
1221	1222	-
1222	1223	-
1223	1224	-
1224	1225	-

**Текстовое описание местоположения границ  
населенных пунктов, территориальных зон**

Прохождение границы		Описание прохождения границы
от точки	до точки	
1	2	3
1225	1226	-
1226	1227	-
1227	1228	-
1228	1211	-
1229	1230	-
1230	1231	-
1231	1232	-
1232	1229	-
1233	1234	-
1234	1235	-
1235	1236	-
1236	1233	-
1237	1238	-
1238	1239	-
1239	1240	-
1240	1237	-
1241	1242	-
1242	1243	-
1243	1244	-
1244	1245	-
1245	1246	-
1246	1247	-
1247	1248	-
1248	1249	-
1249	1250	-
1250	1251	-
1251	1252	-
1252	1253	-
1253	1254	-
1254	1241	-
1255	1256	-
1256	1257	-
1257	1258	-
1258	1259	-
1259	1260	-
1260	1261	-

**Текстовое описание местоположения границ  
населенных пунктов, территориальных зон**

Прохождение границы		Описание прохождения границы
от точки	до точки	
1	2	3
1261	1262	-
1262	1263	-
1263	1264	-
1264	1265	-
1265	1266	-
1266	1267	-
1267	1268	-
1268	1269	-
1269	1270	-
1270	1271	-
1271	1272	-
1272	1273	-
1273	1274	-
1274	1275	-
1275	1276	-
1276	1277	-
1277	1278	-
1278	1279	-
1279	1280	-
1280	1281	-
1281	1282	-
1282	1283	-
1283	1284	-
1284	1285	-
1285	1286	-
1286	1287	-
1287	1288	-
1288	1289	-
1289	1290	-
1290	1291	-
1291	1292	-
1292	1293	-
1293	1294	-
1294	1295	-
1295	1296	-
1296	1297	-

**Текстовое описание местоположения границ  
населенных пунктов, территориальных зон**

Прохождение границы		Описание прохождения границы
от точки	до точки	
1	2	3
1297	1298	-
1298	1299	-
1299	1300	-
1300	1301	-
1301	1302	-
1302	1303	-
1303	1304	-
1304	1305	-
1305	1306	-
1306	1307	-
1307	1308	-
1308	1309	-
1309	1310	-
1310	1311	-
1311	1312	-
1312	1255	-
1313	1314	-
1314	1315	-
1315	1316	-
1316	1317	-
1317	1318	-
1318	1319	-
1319	1320	-
1320	1321	-
1321	1322	-
1322	1323	-
1323	1324	-
1324	1313	-
1325	1326	-
1326	1327	-
1327	1328	-
1328	1329	-
1329	1330	-
1330	1331	-
1331	1325	-
1332	1333	-

**Текстовое описание местоположения границ  
населенных пунктов, территориальных зон**

Прохождение границы		Описание прохождения границы
от точки	до точки	
1	2	3
1333	1334	-
1334	1335	-
1335	1336	-
1336	1337	-
1337	1338	-
1338	1339	-
1339	1340	-
1340	1341	-
1341	1342	-
1342	1343	-
1343	1344	-
1344	1345	-
1345	1346	-
1346	1347	-
1347	1348	-
1348	1349	-
1349	1350	-
1350	1351	-
1351	1352	-
1352	1353	-
1353	1354	-
1354	1355	-
1355	1356	-
1356	1357	-
1357	1358	-
1358	1359	-
1359	1360	-
1360	1361	-
1361	1362	-
1362	1363	-
1363	1364	-
1364	1365	-
1365	1366	-
1366	1367	-
1367	1368	-
1368	1369	-

**Текстовое описание местоположения границ  
населенных пунктов, территориальных зон**

Прохождение границы		Описание прохождения границы
от точки	до точки	
1	2	3
1369	1370	-
1370	1371	-
1371	1372	-
1372	1373	-
1373	1374	-
1374	1375	-
1375	1376	-
1376	1377	-
1377	1378	-
1378	1379	-
1379	1380	-
1380	1381	-
1381	1382	-
1382	1383	-
1383	1384	-
1384	1385	-
1385	1386	-
1386	1387	-
1387	1388	-
1388	1389	-
1389	1390	-
1390	1391	-
1391	1392	-
1392	1393	-
1393	1394	-
1394	1395	-
1395	1396	-
1396	1397	-
1397	1398	-
1398	1399	-
1399	1400	-
1400	1401	-
1401	1402	-
1402	1403	-
1403	1404	-
1404	1405	-

**Текстовое описание местоположения границ  
населенных пунктов, территориальных зон**

Прохождение границы		Описание прохождения границы
от точки	до точки	
1	2	3
1405	1406	-
1406	1407	-
1407	1408	-
1408	1409	-
1409	1410	-
1410	1411	-
1411	1412	-
1412	1413	-
1413	1414	-
1414	1415	-
1415	1416	-
1416	1417	-
1417	1418	-
1418	1419	-
1419	1420	-
1420	1421	-
1421	1422	-
1422	1423	-
1423	1424	-
1424	1425	-
1425	1426	-
1426	1427	-
1427	1428	-
1428	1429	-
1429	1430	-
1430	1431	-
1431	1432	-
1432	1433	-
1433	1434	-
1434	1435	-
1435	1436	-
1436	1437	-
1437	1438	-
1438	1439	-
1439	1440	-
1440	1441	-



**Текстовое описание местоположения границ  
населенных пунктов, территориальных зон**

Прохождение границы		Описание прохождения границы
от точки	до точки	
1	2	3
1441	1442	-
1442	1443	-
1443	1444	-
1444	1445	-
1445	1446	-
1446	1447	-
1447	1448	-
1448	1449	-
1449	1450	-
1450	1451	-
1451	1452	-
1452	1453	-
1453	1454	-
1454	1455	-
1455	1456	-
1456	1457	-
1457	1458	-
1458	1459	-
1459	1460	-
1460	1461	-
1461	1462	-
1462	1463	-
1463	1464	-
1464	1465	-
1465	1466	-
1466	1467	-
1467	1468	-
1468	1469	-
1469	1470	-
1470	1471	-
1471	1472	-
1472	1473	-
1473	1474	-
1474	1475	-
1475	1476	-
1476	1477	-

**Текстовое описание местоположения границ  
населенных пунктов, территориальных зон**

Прохождение границы		Описание прохождения границы
от точки	до точки	
1	2	3
1477	1478	-
1478	1479	-
1479	1480	-
1480	1481	-
1481	1482	-
1482	1483	-
1483	1484	-
1484	1485	-
1485	1486	-
1486	1487	-
1487	1488	-
1488	1489	-
1489	1490	-
1490	1491	-
1491	1492	-
1492	1493	-
1493	1494	-
1494	1495	-
1495	1496	-
1496	1497	-
1497	1498	-
1498	1499	-
1499	1500	-
1500	1501	-
1501	1502	-
1502	1503	-
1503	1504	-
1504	1505	-
1505	1506	-
1506	1507	-
1507	1508	-
1508	1509	-
1509	1510	-
1510	1511	-
1511	1512	-
1512	1513	-

**Текстовое описание местоположения границ  
населенных пунктов, территориальных зон**

Прохождение границы		Описание прохождения границы
от точки	до точки	
1	2	3
1513	1514	-
1514	1515	-
1515	1516	-
1516	1517	-
1517	1518	-
1518	1519	-
1519	1520	-
1520	1521	-
1521	1522	-
1522	1523	-
1523	1524	-
1524	1525	-
1525	1526	-
1526	1527	-
1527	1528	-
1528	1529	-
1529	1530	-
1530	1531	-
1531	1532	-
1532	1533	-
1533	1534	-
1534	1535	-
1535	1536	-
1536	1537	-
1537	1538	-
1538	1539	-
1539	1540	-
1540	1541	-
1541	1542	-
1542	1543	-
1543	1544	-
1544	1545	-
1545	1546	-
1546	1547	-
1547	1548	-
1548	1549	-

**Текстовое описание местоположения границ  
населенных пунктов, территориальных зон**

Прохождение границы		Описание прохождения границы
от точки	до точки	
1	2	3
1549	1550	-
1550	1551	-
1551	1552	-
1552	1553	-
1553	1554	-
1554	1555	-
1555	1556	-
1556	1557	-
1557	1558	-
1558	1559	-
1559	1560	-
1560	1561	-
1561	1562	-
1562	1563	-
1563	1564	-
1564	1565	-
1565	1566	-
1566	1567	-
1567	1568	-
1568	1569	-
1569	1570	-
1570	1571	-
1571	1572	-
1572	1573	-
1573	1574	-
1574	1575	-
1575	1576	-
1576	1577	-
1577	1578	-
1578	1579	-
1579	1580	-
1580	1581	-
1581	1582	-
1582	1583	-
1583	1584	-
1584	1585	-

**Текстовое описание местоположения границ  
населенных пунктов, территориальных зон**

Прохождение границы		Описание прохождения границы
от точки	до точки	
1	2	3
1585	1586	-
1586	1587	-
1587	1588	-
1588	1589	-
1589	1590	-
1590	1591	-
1591	1592	-
1592	1593	-
1593	1594	-
1594	1595	-
1595	1596	-
1596	1597	-
1597	1598	-
1598	1599	-
1599	1600	-
1600	1601	-
1601	1602	-
1602	1603	-
1603	1604	-
1604	1605	-
1605	1606	-
1606	1607	-
1607	1608	-
1608	1609	-
1609	1610	-
1610	1611	-
1611	1612	-
1612	1613	-
1613	1614	-
1614	1615	-
1615	1616	-
1616	1617	-
1617	1618	-
1618	1619	-
1619	1620	-
1620	1621	-

**Текстовое описание местоположения границ  
населенных пунктов, территориальных зон**

Прохождение границы		Описание прохождения границы
от точки	до точки	
1	2	3
1621	1622	-
1622	1623	-
1623	1624	-
1624	1625	-
1625	1626	-
1626	1627	-
1627	1628	-
1628	1629	-
1629	1630	-
1630	1631	-
1631	1632	-
1632	1633	-
1633	1634	-
1634	1635	-
1635	1636	-
1636	1637	-
1637	1638	-
1638	1639	-
1639	1640	-
1640	1641	-
1641	1642	-
1642	1643	-
1643	1644	-
1644	1645	-
1645	1646	-
1646	1647	-
1647	1648	-
1648	1649	-
1649	1650	-
1650	1651	-
1651	1652	-
1652	1653	-
1653	1654	-
1654	1655	-
1655	1656	-
1656	1657	-

**Текстовое описание местоположения границ  
населенных пунктов, территориальных зон**

Прохождение границы		Описание прохождения границы
от точки	до точки	
1	2	3
1657	1658	-
1658	1659	-
1659	1660	-
1660	1661	-
1661	1662	-
1662	1663	-
1663	1664	-
1664	1665	-
1665	1666	-
1666	1667	-
1667	1668	-
1668	1669	-
1669	1670	-
1670	1671	-
1671	1672	-
1672	1673	-
1673	1674	-
1674	1675	-
1675	1676	-
1676	1677	-
1677	1678	-
1678	1679	-
1679	1680	-
1680	1681	-
1681	1682	-
1682	1683	-
1683	1684	-
1684	1685	-
1685	1686	-
1686	1687	-
1687	1688	-
1688	1689	-
1689	1690	-
1690	1691	-
1691	1692	-
1692	1693	-

**Текстовое описание местоположения границ  
населенных пунктов, территориальных зон, особо охраняемых природных  
территорий, зон с особыми условиями использования территорий**

Прохождение границы		Описание прохождения границы
от точки	до точки	
1	2	3
1693	1694	-
1694	1695	-
1695	1696	-
1696	1697	-
1697	1698	-
1698	1699	-
1699	1700	-
1700	1701	-
1701	1702	-
1702	1703	-
1703	1704	-
1704	1705	-
1705	1706	-
1706	1707	-
1707	1708	-
1708	1709	-
1709	1710	-
1710	1711	-
1711	1712	-
1712	1713	-
1713	1714	-
1714	1715	-
1715	1332	-
1716	1717	-
1717	1718	-
1718	1719	-
1719	1720	-
1720	1721	-
1721	1722	-
1722	1723	-
1723	1724	-
1724	1725	-
1725	1726	-
1726	1727	-
1727	1728	-
1728	1729	-



**Текстовое описание местоположения границ  
населенных пунктов, территориальных зон, особо охраняемых природных  
территорий, зон с особыми условиями использования территорий**

Прохождение границы		Описание прохождения границы
от точки	до точки	
1	2	3
1729	1730	-
1730	1731	-
1731	1732	-
1732	1733	-
1733	1734	-
1734	1735	-
1735	1736	-
1736	1737	-
1737	1738	-
1738	1739	-
1739	1740	-
1740	1741	-
1741	1742	-
1742	1743	-
1743	1744	-
1744	1745	-
1745	1746	-
1746	1747	-
1747	1748	-
1748	1749	-
1749	1750	-
1750	1751	-
1751	1752	-
1752	1753	-
1753	1754	-
1754	1755	-
1755	1756	-
1756	1757	-
1757	1758	-
1758	1759	-
1759	1760	-
1760	1761	-
1761	1762	-
1762	1763	-
1763	1764	-
1764	1765	-

**Текстовое описание местоположения границ  
населенных пунктов, территориальных зон**

Прохождение границы		Описание прохождения границы
от точки	до точки	
1	2	3
1765	1766	-
1766	1767	-
1767	1768	-
1768	1769	-
1769	1770	-
1770	1771	-
1771	1772	-
1772	1773	-
1773	1774	-
1774	1775	-
1775	1776	-
1776	1777	-
1777	1778	-
1778	1716	-
1779	1780	-
1780	1781	-
1781	1782	-
1782	1783	-
1783	1784	-
1784	1785	-
1785	1786	-
1786	1787	-
1787	1788	-
1788	1789	-
1789	1790	-
1790	1791	-
1791	1792	-
1792	1793	-
1793	1794	-
1794	1795	-
1795	1796	-
1796	1797	-
1797	1798	-
1798	1799	-
1799	1800	-
1800	1801	-

**Текстовое описание местоположения границ  
населенных пунктов, территориальных зон**

Прохождение границы		Описание прохождения границы
от точки	до точки	
1	2	3
1801	1802	-
1802	1803	-
1803	1804	-
1804	1805	-
1805	1806	-
1806	1807	-
1807	1808	-
1808	1809	-
1809	1810	-
1810	1811	-
1811	1812	-
1812	1813	-
1813	1814	-
1814	1815	-
1815	1816	-
1816	1817	-
1817	1818	-
1818	1819	-
1819	1820	-
1820	1821	-
1821	1822	-
1822	1823	-
1823	1824	-
1824	1825	-
1825	1826	-
1826	1827	-
1827	1828	-
1828	1829	-
1829	1830	-
1830	1831	-
1831	1832	-
1832	1833	-
1833	1834	-
1834	1835	-
1835	1836	-
1836	1837	-

**Текстовое описание местоположения границ  
населенных пунктов, территориальных зон, особо охраняемых природных  
территорий, зон с особыми условиями использования территорий**

Прохождение границы		Описание прохождения границы
от точки	до точки	
1	2	3
1837	1838	-
1838	1839	-
1839	1840	-
1840	1841	-
1841	1842	-
1842	1843	-
1843	1844	-
1844	1845	-
1845	1846	-
1846	1847	-
1847	1848	-
1848	1849	-
1849	1850	-
1850	1851	-
1851	1852	-
1852	1853	-
1853	1854	-
1854	1855	-
1855	1856	-
1856	1857	-
1857	1858	-
1858	1859	-
1859	1860	-
1860	1861	-
1861	1862	-
1862	1863	-
1863	1864	-
1864	1865	-
1865	1866	-
1866	1867	-
1867	1868	-
1868	1869	-
1869	1870	-
1870	1871	-
1871	1872	-
1872	1873	-

**Текстовое описание местоположения границ  
населенных пунктов, территориальных зон, особо охраняемых природных  
территорий, зон с особыми условиями использования территорий**

Прохождение границы		Описание прохождения границы
от точки	до точки	
1	2	3
1873	1874	-
1874	1875	-
1875	1876	-
1876	1877	-
1877	1878	-
1878	1879	-
1879	1880	-
1880	1881	-
1881	1882	-
1882	1883	-
1883	1884	-
1884	1885	-
1885	1886	-
1886	1887	-
1887	1888	-
1888	1889	-
1889	1890	-
1890	1891	-
1891	1892	-
1892	1893	-
1893	1894	-
1894	1895	-
1895	1896	-
1896	1897	-
1897	1898	-
1898	1899	-
1899	1900	-
1900	1901	-
1901	1902	-
1902	1903	-
1903	1904	-
1904	1905	-
1905	1906	-
1906	1907	-
1907	1908	-
1908	1909	-

**Текстовое описание местоположения границ  
населенных пунктов, территориальных зон**

Прохождение границы		Описание прохождения границы
от точки	до точки	
1	2	3
1909	1910	-
1910	1911	-
1911	1912	-
1912	1913	-
1913	1914	-
1914	1915	-
1915	1916	-
1916	1917	-
1917	1918	-
1918	1919	-
1919	1920	-
1920	1921	-
1921	1922	-
1922	1923	-
1923	1924	-
1924	1925	-
1925	1926	-
1926	1927	-
1927	1928	-
1928	1929	-
1929	1930	-
1930	1931	-
1931	1932	-
1932	1933	-
1933	1934	-
1934	1935	-
1935	1936	-
1936	1937	-
1937	1938	-
1938	1939	-
1939	1940	-
1940	1941	-
1941	1942	-
1942	1943	-
1943	1944	-
1944	1945	-

**Текстовое описание местоположения границ  
населенных пунктов, территориальных зон**

Прохождение границы		Описание прохождения границы
от точки	до точки	
1	2	3
1945	1946	-
1946	1947	-
1947	1948	-
1948	1949	-
1949	1950	-
1950	1951	-
1951	1952	-
1952	1953	-
1953	1954	-
1954	1955	-
1955	1779	-
1956	1957	-
1957	1958	-
1958	1959	-
1959	1960	-
1960	1961	-
1961	1962	-
1962	1963	-
1963	1964	-
1964	1965	-
1965	1966	-
1966	1956	-
1967	1968	-
1968	1969	-
1969	1970	-
1970	1971	-
1971	1972	-
1972	1973	-
1973	1974	-
1974	1975	-
1975	1976	-
1976	1977	-
1977	1978	-
1978	1979	-
1979	1980	-
1980	1981	-

**Текстовое описание местоположения границ  
населенных пунктов, территориальных зон**

Прохождение границы		Описание прохождения границы
от точки	до точки	
1	2	3
1981	1982	-
1982	1983	-
1983	1984	-
1984	1985	-
1985	1986	-
1986	1987	-
1987	1988	-
1988	1989	-
1989	1990	-
1990	1991	-
1991	1967	-
1992	1993	-
1993	1994	-
1994	1995	-
1995	1996	-
1996	1997	-
1997	1998	-
1998	1999	-
1999	2000	-
2000	2001	-
2001	2002	-
2002	2003	-
2003	2004	-
2004	2005	-
2005	2006	-
2006	2007	-
2007	2008	-
2008	2009	-
2009	2010	-
2010	2011	-
2011	2012	-
2012	2013	-
2013	2014	-
2014	2015	-
2015	2016	-
2016	2017	-



**Текстовое описание местоположения границ  
населенных пунктов, территориальных зон**

Прохождение границы		Описание прохождения границы
от точки	до точки	
1	2	3
2017	2018	-
2018	2019	-
2019	2020	-
2020	2021	-
2021	2022	-
2022	2023	-
2023	2024	-
2024	2025	-
2025	2026	-
2026	2027	-
2027	2028	-
2028	2029	-
2029	2030	-
2030	2031	-
2031	2032	-
2032	2033	-
2033	2034	-
2034	2035	-
2035	2036	-
2036	2037	-
2037	2038	-
2038	2039	-
2039	2040	-
2040	2041	-
2041	2042	-
2042	2043	-
2043	2044	-
2044	2045	-
2045	2046	-
2046	2047	-
2047	2048	-
2048	2049	-
2049	2050	-
2050	2051	-
2051	2052	-
2052	2053	-

**Текстовое описание местоположения границ  
населенных пунктов, территориальных зон**

Прохождение границы		Описание прохождения границы
от точки	до точки	
1	2	3
2053	2054	-
2054	2055	-
2055	2056	-
2056	2057	-
2057	2058	-
2058	2059	-
2059	2060	-
2060	2061	-
2061	2062	-
2062	2063	-
2063	2064	-
2064	2065	-
2065	2066	-
2066	2067	-
2067	2068	-
2068	2069	-
2069	1992	-
2070	2071	-
2071	2072	-
2072	2073	-
2073	2074	-
2074	2075	-
2075	2076	-
2076	2077	-
2077	2078	-
2078	2079	-
2079	2080	-
2080	2081	-
2081	2082	-
2082	2083	-
2083	2084	-
2084	2085	-
2085	2086	-
2086	2087	-
2087	2088	-
2088	2089	-

**Текстовое описание местоположения границ  
населенных пунктов, территориальных зон**

Прохождение границы		Описание прохождения границы
от точки	до точки	
1	2	3
2089	2090	-
2090	2091	-
2091	2092	-
2092	2093	-
2093	2094	-
2094	2095	-
2095	2096	-
2096	2097	-
2097	2098	-
2098	2099	-
2099	2100	-
2100	2101	-
2101	2102	-
2102	2103	-
2103	2104	-
2104	2105	-
2105	2106	-
2106	2107	-
2107	2108	-
2108	2109	-
2109	2110	-
2110	2111	-
2111	2112	-
2112	2113	-
2113	2114	-
2114	2115	-
2115	2116	-
2116	2117	-
2117	2118	-
2118	2119	-
2119	2120	-
2120	2121	-
2121	2122	-
2122	2123	-
2123	2124	-
2124	2125	-

**Текстовое описание местоположения границ  
населенных пунктов, территориальных зон**

Прохождение границы		Описание прохождения границы
от точки	до точки	
1	2	3
2125	2126	-
2126	2127	-
2127	2128	-
2128	2129	-
2129	2130	-
2130	2131	-
2131	2132	-
2132	2133	-
2133	2134	-
2134	2135	-
2135	2136	-
2136	2137	-
2137	2138	-
2138	2139	-
2139	2140	-
2140	2141	-
2141	2142	-
2142	2143	-
2143	2144	-
2144	2145	-
2145	2146	-
2146	2147	-
2147	2148	-
2148	2149	-
2149	2150	-
2150	2151	-
2151	2152	-
2152	2153	-
2153	2154	-
2154	2155	-
2155	2156	-
2156	2157	-
2157	2158	-
2158	2159	-
2159	2160	-
2160	2161	-

**Текстовое описание местоположения границ  
населенных пунктов, территориальных зон**

Прохождение границы		Описание прохождения границы
от точки	до точки	
1	2	3
2161	2162	-
2162	2163	-
2163	2164	-
2164	2165	-
2165	2166	-
2166	2167	-
2167	2168	-
2168	2169	-
2169	2170	-
2170	2171	-
2171	2172	-
2172	2173	-
2173	2174	-
2174	2175	-
2175	2176	-
2176	2177	-
2177	2178	-
2178	2179	-
2179	2180	-
2180	2181	-
2181	2182	-
2182	2183	-
2183	2184	-
2184	2185	-
2185	2186	-
2186	2187	-
2187	2188	-
2188	2189	-
2189	2190	-
2190	2191	-
2191	2192	-
2192	2193	-
2193	2194	-
2194	2195	-
2195	2196	-
2196	2197	-

**Текстовое описание местоположения границ  
населенных пунктов, территориальных зон**

Прохождение границы		Описание прохождения границы
от точки	до точки	
1	2	3
2197	2198	-
2198	2199	-
2199	2200	-
2200	2201	-
2201	2202	-
2202	2203	-
2203	2204	-
2204	2205	-
2205	2206	-
2206	2207	-
2207	2208	-
2208	2209	-
2209	2210	-
2210	2211	-
2211	2212	-
2212	2213	-
2213	2214	-
2214	2215	-
2215	2216	-
2216	2217	-
2217	2218	-
2218	2219	-
2219	2220	-
2220	2221	-
2221	2222	-
2222	2070	-
2223	2224	-
2224	2225	-
2225	2226	-
2226	2227	-
2227	2228	-
2228	2229	-
2229	2230	-
2230	2231	-
2231	2232	-
2232	2233	-

**Текстовое описание местоположения границ  
населенных пунктов, территориальных зон**

Прохождение границы		Описание прохождения границы
от точки	до точки	
1	2	3
2233	2234	-
2234	2235	-
2235	2236	-
2236	2237	-
2237	2238	-
2238	2239	-
2239	2240	-
2240	2241	-
2241	2242	-
2242	2243	-
2243	2244	-
2244	2245	-
2245	2246	-
2246	2247	-
2247	2248	-
2248	2249	-
2249	2250	-
2250	2251	-
2251	2252	-
2252	2223	-
2253	2254	-
2254	2255	-
2255	2256	-
2256	2257	-
2257	2258	-
2258	2259	-
2259	2260	-
2260	2261	-
2261	2253	-
2262	2263	-
2263	2264	-
2264	2265	-
2265	2266	-
2266	2267	-
2267	2268	-
2268	2269	-

**Текстовое описание местоположения границ  
населенных пунктов, территориальных зон**

Прохождение границы		Описание прохождения границы
от точки	до точки	
1	2	3
2269	2270	-
2270	2271	-
2271	2272	-
2272	2273	-
2273	2274	-
2274	2275	-
2275	2276	-
2276	2262	-
2277	2278	-
2278	2279	-
2279	2280	-
2280	2281	-
2281	2282	-
2282	2283	-
2283	2277	-
2284	2285	-
2285	2286	-
2286	2287	-
2287	2288	-
2288	2289	-
2289	2290	-
2290	2291	-
2291	2292	-
2292	2293	-
2293	2294	-
2294	2295	-
2295	2296	-
2296	2297	-
2297	2298	-
2298	2299	-
2299	2300	-
2300	2301	-
2301	2302	-
2302	2303	-
2303	2304	-
2304	2305	-



**Текстовое описание местоположения границ  
населенных пунктов, территориальных зон**

Прохождение границы		Описание прохождения границы
от точки	до точки	
1	2	3
2305	2306	-
2306	2307	-
2307	2308	-
2308	2309	-
2309	2284	-
2310	2311	-
2311	2312	-
2312	2313	-
2313	2314	-
2314	2315	-
2315	2316	-
2316	2317	-
2317	2318	-
2318	2319	-
2319	2320	-
2320	2321	-
2321	2322	-
2322	2310	-
2323	2324	-
2324	2325	-
2325	2326	-
2326	2327	-
2327	2328	-
2328	2329	-
2329	2330	-
2330	2331	-
2331	2332	-
2332	2333	-
2333	2334	-
2334	2335	-
2335	2336	-
2336	2337	-
2337	2338	-
2338	2339	-
2339	2340	-
2340	2341	-

**Текстовое описание местоположения границ  
населенных пунктов, территориальных зон**

Прохождение границы		Описание прохождения границы
от точки	до точки	
1	2	3
2341	2342	-
2342	2343	-
2343	2344	-
2344	2345	-
2345	2346	-
2346	2347	-
2347	2323	-
2348	2349	-
2349	2350	-
2350	2351	-
2351	2352	-
2352	2353	-
2353	2354	-
2354	2355	-
2355	2356	-
2356	2357	-
2357	2348	-
2358	2359	-
2359	2360	-
2360	2361	-
2361	2362	-
2362	2363	-
2363	2364	-
2364	2365	-
2365	2366	-
2366	2367	-
2367	2358	-
2368	2369	-
2369	2370	-
2370	2371	-
2371	2372	-
2372	2373	-
2373	2374	-
2374	2375	-
2375	2376	-
2376	2377	-

**Текстовое описание местоположения границ  
населенных пунктов, территориальных зон**

Прохождение границы		Описание прохождения границы
от точки	до точки	
1	2	3
2377	2378	-
2378	2379	-
2379	2380	-
2380	2381	-
2381	2382	-
2382	2383	-
2383	2384	-
2384	2385	-
2385	2386	-
2386	2387	-
2387	2388	-
2388	2389	-
2389	2390	-
2390	2391	-
2391	2392	-
2392	2393	-
2393	2394	-
2394	2395	-
2395	2396	-
2396	2397	-
2397	2398	-
2398	2399	-
2399	2400	-
2400	2401	-
2401	2402	-
2402	2403	-
2403	2404	-
2404	2405	-
2405	2406	-
2406	2407	-
2407	2408	-
2408	2409	-
2409	2410	-
2410	2411	-
2411	2412	-
2412	2413	-

**Текстовое описание местоположения границ  
населенных пунктов, территориальных зон**

Прохождение границы		Описание прохождения границы
от точки	до точки	
1	2	3
2413	2414	-
2414	2415	-
2415	2416	-
2416	2417	-
2417	2418	-
2418	2419	-
2419	2420	-
2420	2421	-
2421	2422	-
2422	2423	-
2423	2424	-
2424	2425	-
2425	2426	-
2426	2427	-
2427	2428	-
2428	2429	-
2429	2430	-
2430	2431	-
2431	2432	-
2432	2433	-
2433	2434	-
2434	2435	-
2435	2436	-
2436	2437	-
2437	2438	-
2438	2439	-
2439	2440	-
2440	2441	-
2441	2442	-
2442	2443	-
2443	2444	-
2444	2445	-
2445	2446	-
2446	2447	-
2447	2448	-
2448	2449	-

**Текстовое описание местоположения границ  
населенных пунктов, территориальных зон**

Прохождение границы		Описание прохождения границы
от точки	до точки	
1	2	3
2449	2450	-
2450	2451	-
2451	2452	-
2452	2453	-
2453	2454	-
2454	2455	-
2455	2456	-
2456	2457	-
2457	2458	-
2458	2459	-
2459	2460	-
2460	2461	-
2461	2462	-
2462	2463	-
2463	2464	-
2464	2465	-
2465	2466	-
2466	2467	-
2467	2468	-
2468	2469	-
2469	2470	-
2470	2471	-
2471	2472	-
2472	2473	-
2473	2474	-
2474	2475	-
2475	2476	-
2476	2477	-
2477	2478	-
2478	2479	-
2479	2480	-
2480	2481	-
2481	2482	-
2482	2483	-
2483	2484	-
2484	2485	-

**Текстовое описание местоположения границ  
населенных пунктов, территориальных зон**

Прохождение границы		Описание прохождения границы
от точки	до точки	
1	2	3
2485	2486	-
2486	2487	-
2487	2488	-
2488	2489	-
2489	2490	-
2490	2491	-
2491	2368	-
2492	2493	-
2493	2494	-
2494	2495	-
2495	2496	-
2496	2497	-
2497	2498	-
2498	2499	-
2499	2500	-
2500	2501	-
2501	2502	-
2502	2492	-
2503	2504	-
2504	2505	-
2505	2506	-
2506	2507	-
2507	2508	-
2508	2509	-
2509	2510	-
2510	2511	-
2511	2512	-
2512	2513	-
2513	2514	-
2514	2515	-
2515	2516	-
2516	2517	-
2517	2518	-
2518	2519	-
2519	2520	-
2520	2521	-

**Текстовое описание местоположения границ  
населенных пунктов, территориальных зон**

Прохождение границы		Описание прохождения границы
от точки	до точки	
1	2	3
2521	2522	-
2522	2523	-
2523	2524	-
2524	2525	-
2525	2526	-
2526	2527	-
2527	2528	-
2528	2529	-
2529	2530	-
2530	2531	-
2531	2532	-
2532	2503	-
2533	2534	-
2534	2535	-
2535	2536	-
2536	2537	-
2537	2538	-
2538	2539	-
2539	2540	-
2540	2541	-
2541	2542	-
2542	2533	-
2543	2544	-
2544	2545	-
2545	2546	-
2546	2543	-
2547	2548	-
2548	2549	-
2549	2550	-
2550	2551	-
2551	2552	-
2552	2553	-
2553	2554	-
2554	2555	-
2555	2556	-
2556	2557	-

**Текстовое описание местоположения границ  
населенных пунктов, территориальных зон**

Прохождение границы		Описание прохождения границы
от точки	до точки	
1	2	3
2557	2558	-
2558	2559	-
2559	2560	-
2560	2561	-
2561	2562	-
2562	2563	-
2563	2564	-
2564	2565	-
2565	2566	-
2566	2567	-
2567	2568	-
2568	2569	-
2569	2570	-
2570	2547	-
2571	2572	-
2572	2573	-
2573	2574	-
2574	2575	-
2575	2576	-
2576	2577	-
2577	2578	-
2578	2579	-
2579	2580	-
2580	2581	-
2581	2582	-
2582	2583	-
2583	2584	-
2584	2585	-
2585	2571	-
2586	2587	-
2587	2588	-
2588	2589	-
2589	2590	-
2590	2591	-
2591	2592	-
2592	2593	-



**Текстовое описание местоположения границ  
населенных пунктов, территориальных зон**

Прохождение границы		Описание прохождения границы
от точки	до точки	
1	2	3
2593	2594	-
2594	2586	-
2595	2596	-
2596	2597	-
2597	2598	-
2598	2599	-
2599	2600	-
2600	2601	-
2601	2602	-
2602	2603	-
2603	2604	-
2604	2605	-
2605	2606	-
2606	2607	-
2607	2608	-
2608	2609	-
2609	2610	-
2610	2611	-
2611	2612	-
2612	2613	-
2613	2614	-
2614	2615	-
2615	2616	-
2616	2617	-
2617	2618	-
2618	2619	-
2619	2620	-
2620	2621	-
2621	2622	-
2622	2623	-
2623	2624	-
2624	2625	-
2625	2626	-
2626	2627	-
2627	2628	-
2628	2629	-

**Текстовое описание местоположения границ  
населенных пунктов, территориальных зон**

Прохождение границы		Описание прохождения границы
от точки	до точки	
1	2	3
2629	2630	-
2630	2631	-
2631	2632	-
2632	2633	-
2633	2634	-
2634	2635	-
2635	2636	-
2636	2637	-
2637	2638	-
2638	2639	-
2639	2640	-
2640	2641	-
2641	2642	-
2642	2643	-
2643	2644	-
2644	2645	-
2645	2646	-
2646	2647	-
2647	2648	-
2648	2649	-
2649	2650	-
2650	2651	-
2651	2652	-
2652	2653	-
2653	2654	-
2654	2655	-
2655	2656	-
2656	2657	-
2657	2658	-
2658	2659	-
2659	2660	-
2660	2661	-
2661	2662	-
2662	2663	-
2663	2664	-
2664	2665	-

**Текстовое описание местоположения границ  
населенных пунктов, территориальных зон**

Прохождение границы		Описание прохождения границы
от точки	до точки	
1	2	3
2665	2666	-
2666	2667	-
2667	2668	-
2668	2669	-
2669	2670	-
2670	2671	-
2671	2672	-
2672	2673	-
2673	2674	-
2674	2675	-
2675	2676	-
2676	2677	-
2677	2678	-
2678	2679	-
2679	2680	-
2680	2681	-
2681	2682	-
2682	2683	-
2683	2684	-
2684	2685	-
2685	2686	-
2686	2687	-
2687	2688	-
2688	2595	-
2689	2690	-
2690	2691	-
2691	2692	-
2692	2693	-
2693	2694	-
2694	2695	-
2695	2696	-
2696	2697	-
2697	2698	-
2698	2699	-
2699	2700	-
2700	2701	-

**Текстовое описание местоположения границ  
населенных пунктов, территориальных зон**

Прохождение границы		Описание прохождения границы
от точки	до точки	
1	2	3
2701	2702	-
2702	2703	-
2703	2704	-
2704	2705	-
2705	2706	-
2706	2707	-
2707	2708	-
2708	2709	-
2709	2710	-
2710	2711	-
2711	2712	-
2712	2713	-
2713	2714	-
2714	2715	-
2715	2716	-
2716	2717	-
2717	2718	-
2718	2719	-
2719	2720	-
2720	2721	-
2721	2722	-
2722	2723	-
2723	2724	-
2724	2725	-
2725	2726	-
2726	2727	-
2727	2728	-
2728	2729	-
2729	2730	-
2730	2731	-
2731	2732	-
2732	2733	-
2733	2734	-
2734	2735	-
2735	2736	-
2736	2737	-

**Текстовое описание местоположения границ  
населенных пунктов, территориальных зон**

Прохождение границы		Описание прохождения границы
от точки	до точки	
1	2	3
2737	2738	-
2738	2739	-
2739	2740	-
2740	2741	-
2741	2742	-
2742	2743	-
2743	2744	-
2744	2745	-
2745	2746	-
2746	2747	-
2747	2748	-
2748	2749	-
2749	2750	-
2750	2751	-
2751	2752	-
2752	2753	-
2753	2754	-
2754	2755	-
2755	2756	-
2756	2757	-
2757	2758	-
2758	2759	-
2759	2760	-
2760	2761	-
2761	2762	-
2762	2763	-
2763	2764	-
2764	2765	-
2765	2689	-
2766	2767	-
2767	2768	-
2768	2769	-
2769	2770	-
2770	2771	-
2771	2772	-
2772	2773	-

**Текстовое описание местоположения границ  
населенных пунктов, территориальных зон**

Прохождение границы		Описание прохождения границы
от точки	до точки	
1	2	3
2773	2774	-
2774	2775	-
2775	2776	-
2776	2777	-
2777	2778	-
2778	2779	-
2779	2780	-
2780	2781	-
2781	2782	-
2782	2766	-
2783	2784	-
2784	2785	-
2785	2786	-
2786	2787	-
2787	2788	-
2788	2789	-
2789	2790	-
2790	2791	-
2791	2792	-
2792	2793	-
2793	2794	-
2794	2795	-
2795	2796	-
2796	2797	-
2797	2798	-
2798	2799	-
2799	2800	-
2800	2801	-
2801	2802	-
2802	2803	-
2803	2804	-
2804	2805	-
2805	2806	-
2806	2807	-
2807	2808	-
2808	2809	-

**Текстовое описание местоположения границ  
населенных пунктов, территориальных зон**

Прохождение границы		Описание прохождения границы
от точки	до точки	
1	2	3
2809	2810	-
2810	2811	-
2811	2812	-
2812	2813	-
2813	2814	-
2814	2815	-
2815	2816	-
2816	2817	-
2817	2818	-
2818	2819	-
2819	2820	-
2820	2821	-
2821	2822	-
2822	2823	-
2823	2824	-
2824	2825	-
2825	2826	-
2826	2827	-
2827	2828	-
2828	2829	-
2829	2830	-
2830	2831	-
2831	2832	-
2832	2833	-
2833	2834	-
2834	2835	-
2835	2836	-
2836	2837	-
2837	2838	-
2838	2839	-
2839	2840	-
2840	2841	-
2841	2842	-
2842	2843	-
2843	2844	-
2844	2845	-

**Текстовое описание местоположения границ  
населенных пунктов, территориальных зон**

Прохождение границы		Описание прохождения границы
от точки	до точки	
1	2	3
2845	2846	-
2846	2847	-
2847	2848	-
2848	2849	-
2849	2850	-
2850	2851	-
2851	2852	-
2852	2853	-
2853	2854	-
2854	2855	-
2855	2856	-
2856	2857	-
2857	2858	-
2858	2859	-
2859	2860	-
2860	2861	-
2861	2862	-
2862	2863	-
2863	2864	-
2864	2865	-
2865	2866	-
2866	2867	-
2867	2868	-
2868	2869	-
2869	2870	-
2870	2871	-
2871	2872	-
2872	2873	-
2873	2874	-
2874	2875	-
2875	2876	-
2876	2877	-
2877	2878	-
2878	2879	-
2879	2880	-
2880	2881	-



**Текстовое описание местоположения границ  
населенных пунктов, территориальных зон**

Прохождение границы		Описание прохождения границы
от точки	до точки	
1	2	3
2881	2882	-
2882	2883	-
2883	2884	-
2884	2885	-
2885	2886	-
2886	2887	-
2887	2888	-
2888	2889	-
2889	2890	-
2890	2891	-
2891	2892	-
2892	2893	-
2893	2894	-
2894	2895	-
2895	2896	-
2896	2897	-
2897	2898	-
2898	2899	-
2899	2900	-
2900	2901	-
2901	2902	-
2902	2903	-
2903	2904	-
2904	2905	-
2905	2906	-
2906	2907	-
2907	2908	-
2908	2909	-
2909	2910	-
2910	2911	-
2911	2912	-
2912	2913	-
2913	2914	-
2914	2915	-
2915	2916	-
2916	2917	-

**Текстовое описание местоположения границ  
населенных пунктов, территориальных зон**

Прохождение границы		Описание прохождения границы
от точки	до точки	
1	2	3
2917	2918	-
2918	2783	-
2919	2920	-
2920	2921	-
2921	2922	-
2922	2919	-
2923	2924	-
2924	2925	-
2925	2926	-
2926	2927	-
2927	2928	-
2928	2929	-
2929	2930	-
2930	2931	-
2931	2932	-
2932	2933	-
2933	2934	-
2934	2935	-
2935	2936	-
2936	2937	-
2937	2938	-
2938	2939	-
2939	2940	-
2940	2923	-
2941	2942	-
2942	2943	-
2943	2944	-
2944	2945	-
2945	2946	-
2946	2947	-
2947	2948	-
2948	2941	-
2949	2950	-
2950	2951	-
2951	2952	-
2952	2953	-

**Текстовое описание местоположения границ  
населенных пунктов, территориальных зон**

Прохождение границы		Описание прохождения границы
от точки	до точки	
1	2	3
2953	2954	-
2954	2955	-
2955	2956	-
2956	2957	-
2957	2958	-
2958	2959	-
2959	2960	-
2960	2961	-
2961	2962	-
2962	2963	-
2963	2964	-
2964	2965	-
2965	2966	-
2966	2967	-
2967	2968	-
2968	2969	-
2969	2970	-
2970	2971	-
2971	2972	-
2972	2973	-
2973	2974	-
2974	2975	-
2975	2976	-
2976	2977	-
2977	2978	-
2978	2979	-
2979	2980	-
2980	2981	-
2981	2982	-
2982	2983	-
2983	2984	-
2984	2985	-
2985	2986	-
2986	2987	-
2987	2988	-
2988	2989	-

**Текстовое описание местоположения границ  
населенных пунктов, территориальных зон**

Прохождение границы		Описание прохождения границы
от точки	до точки	
1	2	3
2989	2990	-
2990	2991	-
2991	2992	-
2992	2993	-
2993	2994	-
2994	2995	-
2995	2996	-
2996	2997	-
2997	2998	-
2998	2999	-
2999	3000	-
3000	3001	-
3001	3002	-
3002	3003	-
3003	3004	-
3004	3005	-
3005	3006	-
3006	3007	-
3007	3008	-
3008	3009	-
3009	3010	-
3010	3011	-
3011	3012	-
3012	3013	-
3013	3014	-
3014	3015	-
3015	3016	-
3016	3017	-
3017	3018	-
3018	3019	-
3019	3020	-
3020	3021	-
3021	3022	-
3022	3023	-
3023	3024	-
3024	3025	-

**Текстовое описание местоположения границ  
населенных пунктов, территориальных зон**

Прохождение границы		Описание прохождения границы
от точки	до точки	
1	2	3
3025	3026	-
3026	3027	-
3027	3028	-
3028	3029	-
3029	3030	-
3030	3031	-
3031	3032	-
3032	3033	-
3033	3034	-
3034	3035	-
3035	3036	-
3036	3037	-
3037	3038	-
3038	3039	-
3039	3040	-
3040	3041	-
3041	3042	-
3042	3043	-
3043	3044	-
3044	3045	-
3045	3046	-
3046	3047	-
3047	3048	-
3048	3049	-
3049	3050	-
3050	3051	-
3051	3052	-
3052	3053	-
3053	3054	-
3054	3055	-
3055	3056	-
3056	3057	-
3057	3058	-
3058	3059	-
3059	3060	-
3060	3061	-

**Текстовое описание местоположения границ  
населенных пунктов, территориальных зон**

Прохождение границы		Описание прохождения границы
от точки	до точки	
1	2	3
3061	3062	-
3062	3063	-
3063	3064	-
3064	3065	-
3065	3066	-
3066	3067	-
3067	3068	-
3068	3069	-
3069	3070	-
3070	3071	-
3071	3072	-
3072	3073	-
3073	3074	-
3074	3075	-
3075	3076	-
3076	3077	-
3077	3078	-
3078	3079	-
3079	3080	-
3080	3081	-
3081	3082	-
3082	3083	-
3083	3084	-
3084	3085	-
3085	3086	-
3086	3087	-
3087	3088	-
3088	3089	-
3089	3090	-
3090	3091	-
3091	3092	-
3092	3093	-
3093	3094	-
3094	3095	-
3095	3096	-
3096	3097	-

**Текстовое описание местоположения границ  
населенных пунктов, территориальных зон**

Прохождение границы		Описание прохождения границы
от точки	до точки	
1	2	3
3097	3098	-
3098	3099	-
3099	3100	-
3100	3101	-
3101	3102	-
3102	3103	-
3103	3104	-
3104	3105	-
3105	3106	-
3106	3107	-
3107	3108	-
3108	3109	-
3109	3110	-
3110	3111	-
3111	3112	-
3112	3113	-
3113	3114	-
3114	3115	-
3115	3116	-
3116	3117	-
3117	3118	-
3118	3119	-
3119	3120	-
3120	3121	-
3121	3122	-
3122	3123	-
3123	3124	-
3124	3125	-
3125	3126	-
3126	3127	-
3127	3128	-
3128	3129	-
3129	3130	-
3130	3131	-
3131	3132	-
3132	3133	-

**Текстовое описание местоположения границ  
населенных пунктов, территориальных зон**

Прохождение границы		Описание прохождения границы
от точки	до точки	
1	2	3
3133	3134	-
3134	3135	-
3135	3136	-
3136	3137	-
3137	3138	-
3138	3139	-
3139	3140	-
3140	3141	-
3141	3142	-
3142	3143	-
3143	3144	-
3144	3145	-
3145	3146	-
3146	3147	-
3147	3148	-
3148	3149	-
3149	3150	-
3150	3151	-
3151	3152	-
3152	3153	-
3153	3154	-
3154	3155	-
3155	3156	-
3156	3157	-
3157	3158	-
3158	3159	-
3159	3160	-
3160	3161	-
3161	3162	-
3162	3163	-
3163	3164	-
3164	3165	-
3165	3166	-
3166	3167	-
3167	3168	-
3168	3169	-



**Текстовое описание местоположения границ  
населенных пунктов, территориальных зон**

Прохождение границы		Описание прохождения границы
от точки	до точки	
1	2	3
3169	3170	-
3170	3171	-
3171	3172	-
3172	3173	-
3173	3174	-
3174	3175	-
3175	3176	-
3176	3177	-
3177	3178	-
3178	3179	-
3179	3180	-
3180	3181	-
3181	3182	-
3182	3183	-
3183	3184	-
3184	3185	-
3185	3186	-
3186	3187	-
3187	3188	-
3188	3189	-
3189	3190	-
3190	3191	-
3191	3192	-
3192	3193	-
3193	3194	-
3194	3195	-
3195	3196	-
3196	3197	-
3197	3198	-
3198	3199	-
3199	3200	-
3200	3201	-
3201	3202	-
3202	3203	-
3203	3204	-
3204	3205	-

**Текстовое описание местоположения границ  
населенных пунктов, территориальных зон**

Прохождение границы		Описание прохождения границы
от точки	до точки	
1	2	3
3205	3206	-
3206	3207	-
3207	3208	-
3208	3209	-
3209	3210	-
3210	3211	-
3211	3212	-
3212	3213	-
3213	3214	-
3214	3215	-
3215	3216	-
3216	3217	-
3217	3218	-
3218	3219	-
3219	3220	-
3220	3221	-
3221	3222	-
3222	3223	-
3223	3224	-
3224	3225	-
3225	3226	-
3226	3227	-
3227	3228	-
3228	3229	-
3229	3230	-
3230	3231	-
3231	3232	-
3232	3233	-
3233	3234	-
3234	3235	-
3235	3236	-
3236	3237	-
3237	3238	-
3238	3239	-
3239	3240	-
3240	3241	-

**Текстовое описание местоположения границ  
населенных пунктов, территориальных зон**

Прохождение границы		Описание прохождения границы
от точки	до точки	
1	2	3
3241	3242	-
3242	3243	-
3243	3244	-
3244	3245	-
3245	3246	-
3246	3247	-
3247	3248	-
3248	3249	-
3249	3250	-
3250	3251	-
3251	3252	-
3252	3253	-
3253	3254	-
3254	3255	-
3255	3256	-
3256	3257	-
3257	3258	-
3258	3259	-
3259	3260	-
3260	3261	-
3261	3262	-
3262	3263	-
3263	3264	-
3264	3265	-
3265	3266	-
3266	3267	-
3267	3268	-
3268	3269	-
3269	3270	-
3270	3271	-
3271	3272	-
3272	3273	-
3273	3274	-
3274	3275	-
3275	3276	-
3276	3277	-

**Текстовое описание местоположения границ  
населенных пунктов, территориальных зон**

Прохождение границы		Описание прохождения границы
от точки	до точки	
1	2	3
3277	3278	-
3278	3279	-
3279	3280	-
3280	3281	-
3281	3282	-
3282	3283	-
3283	3284	-
3284	3285	-
3285	3286	-
3286	3287	-
3287	3288	-
3288	3289	-
3289	3290	-
3290	3291	-
3291	3292	-
3292	3293	-
3293	3294	-
3294	3295	-
3295	3296	-
3296	3297	-
3297	3298	-
3298	3299	-
3299	3300	-
3300	3301	-
3301	3302	-
3302	3303	-
3303	3304	-
3304	3305	-
3305	3306	-
3306	3307	-
3307	3308	-
3308	3309	-
3309	3310	-
3310	3311	-
3311	3312	-
3312	3313	-

**Текстовое описание местоположения границ  
населенных пунктов, территориальных зон**

Прохождение границы		Описание прохождения границы
от точки	до точки	
1	2	3
3313	3314	-
3314	3315	-
3315	3316	-
3316	3317	-
3317	3318	-
3318	3319	-
3319	3320	-
3320	3321	-
3321	3322	-
3322	3323	-
3323	3324	-
3324	3325	-
3325	3326	-
3326	3327	-
3327	3328	-
3328	3329	-
3329	3330	-
3330	3331	-
3331	3332	-
3332	3333	-
3333	3334	-
3334	3335	-
3335	3336	-
3336	3337	-
3337	3338	-
3338	3339	-
3339	3340	-
3340	3341	-
3341	3342	-
3342	3343	-
3343	3344	-
3344	3345	-
3345	3346	-
3346	3347	-
3347	3348	-
3348	3349	-

**Текстовое описание местоположения границ  
населенных пунктов, территориальных зон**

Прохождение границы		Описание прохождения границы
от точки	до точки	
1	2	3
3349	3350	-
3350	3351	-
3351	3352	-
3352	3353	-
3353	3354	-
3354	3355	-
3355	3356	-
3356	3357	-
3357	3358	-
3358	3359	-
3359	3360	-
3360	3361	-
3361	3362	-
3362	3363	-
3363	3364	-
3364	3365	-
3365	3366	-
3366	3367	-
3367	3368	-
3368	3369	-
3369	3370	-
3370	3371	-
3371	3372	-
3372	3373	-
3373	3374	-
3374	3375	-
3375	3376	-
3376	3377	-
3377	3378	-
3378	3379	-
3379	3380	-
3380	3381	-
3381	3382	-
3382	3383	-
3383	3384	-
3384	3385	-

**Текстовое описание местоположения границ  
населенных пунктов, территориальных зон**

Прохождение границы		Описание прохождения границы
от точки	до точки	
1	2	3
3385	3386	-
3386	3387	-
3387	3388	-
3388	3389	-
3389	3390	-
3390	3391	-
3391	3392	-
3392	3393	-
3393	3394	-
3394	3395	-
3395	3396	-
3396	3397	-
3397	3398	-
3398	3399	-
3399	3400	-
3400	3401	-
3401	3402	-
3402	3403	-
3403	3404	-
3404	3405	-
3405	3406	-
3406	3407	-
3407	3408	-
3408	3409	-
3409	3410	-
3410	3411	-
3411	3412	-
3412	3413	-
3413	3414	-
3414	3415	-
3415	3416	-
3416	3417	-
3417	3418	-
3418	3419	-
3419	3420	-
3420	3421	-

**Текстовое описание местоположения границ  
населенных пунктов, территориальных зон**

Прохождение границы		Описание прохождения границы
от точки	до точки	
1	2	3
3421	3422	-
3422	3423	-
3423	3424	-
3424	3425	-
3425	3426	-
3426	3427	-
3427	3428	-
3428	3429	-
3429	3430	-
3430	3431	-
3431	3432	-
3432	3433	-
3433	3434	-
3434	3435	-
3435	3436	-
3436	3437	-
3437	3438	-
3438	3439	-
3439	3440	-
3440	3441	-
3441	3442	-
3442	3443	-
3443	3444	-
3444	3445	-
3445	3446	-
3446	3447	-
3447	3448	-
3448	3449	-
3449	3450	-
3450	3451	-
3451	3452	-
3452	3453	-
3453	3454	-
3454	3455	-
3455	3456	-
3456	3457	-



**Текстовое описание местоположения границ  
населенных пунктов, территориальных зон**

Прохождение границы		Описание прохождения границы
от точки	до точки	
1	2	3
3457	3458	-
3458	3459	-
3459	3460	-
3460	3461	-
3461	3462	-
3462	3463	-
3463	3464	-
3464	3465	-
3465	3466	-
3466	3467	-
3467	3468	-
3468	3469	-
3469	3470	-
3470	3471	-
3471	3472	-
3472	3473	-
3473	3474	-
3474	3475	-
3475	3476	-
3476	3477	-
3477	3478	-
3478	3479	-
3479	3480	-
3480	3481	-
3481	3482	-
3482	3483	-
3483	3484	-
3484	3485	-
3485	3486	-
3486	3487	-
3487	3488	-
3488	3489	-
3489	3490	-
3490	3491	-
3491	3492	-
3492	3493	-

**Текстовое описание местоположения границ  
населенных пунктов, территориальных зон**

Прохождение границы		Описание прохождения границы
от точки	до точки	
1	2	3
3493	3494	-
3494	3495	-
3495	3496	-
3496	3497	-
3497	3498	-
3498	3499	-
3499	3500	-
3500	3501	-
3501	3502	-
3502	3503	-
3503	3504	-
3504	3505	-
3505	3506	-
3506	3507	-
3507	3508	-
3508	3509	-
3509	3510	-
3510	3511	-
3511	3512	-
3512	3513	-
3513	3514	-
3514	3515	-
3515	3516	-
3516	3517	-
3517	3518	-
3518	3519	-
3519	3520	-
3520	3521	-
3521	3522	-
3522	2949	-
3523	3524	-
3524	3525	-
3525	3526	-
3526	3527	-
3527	3528	-
3528	3529	-

**Текстовое описание местоположения границ  
населенных пунктов, территориальных зон**

Прохождение границы		Описание прохождения границы
от точки	до точки	
1	2	3
3529	3530	-
3530	3531	-
3531	3532	-
3532	3533	-
3533	3534	-
3534	3535	-
3535	3536	-
3536	3537	-
3537	3538	-
3538	3539	-
3539	3540	-
3540	3541	-
3541	3542	-
3542	3543	-
3543	3544	-
3544	3545	-
3545	3546	-
3546	3547	-
3547	3548	-
3548	3549	-
3549	3550	-
3550	3551	-
3551	3552	-
3552	3553	-
3553	3554	-
3554	3555	-
3555	3556	-
3556	3557	-
3557	3558	-
3558	3559	-
3559	3560	-
3560	3561	-
3561	3562	-
3562	3563	-
3563	3564	-
3564	3565	-

**Текстовое описание местоположения границ  
населенных пунктов, территориальных зон**

Прохождение границы		Описание прохождения границы
от точки	до точки	
1	2	3
3565	3566	-
3566	3567	-
3567	3568	-
3568	3569	-
3569	3570	-
3570	3571	-
3571	3572	-
3572	3573	-
3573	3574	-
3574	3575	-
3575	3576	-
3576	3577	-
3577	3578	-
3578	3579	-
3579	3580	-
3580	3581	-
3581	3582	-
3582	3583	-
3583	3584	-
3584	3585	-
3585	3523	-
3586	3587	-
3587	3588	-
3588	3589	-
3589	3590	-
3590	3591	-
3591	3592	-
3592	3593	-
3593	3594	-
3594	3595	-
3595	3596	-
3596	3597	-
3597	3598	-
3598	3599	-
3599	3600	-
3600	3601	-

**Текстовое описание местоположения границ  
населенных пунктов, территориальных зон**

Прохождение границы		Описание прохождения границы
от точки	до точки	
1	2	3
3601	3602	-
3602	3603	-
3603	3604	-
3604	3605	-
3605	3606	-
3606	3607	-
3607	3608	-
3608	3609	-
3609	3610	-
3610	3611	-
3611	3586	-
3612	3613	-
3613	3614	-
3614	3615	-
3615	3616	-
3616	3617	-
3617	3618	-
3618	3619	-
3619	3620	-
3620	3621	-
3621	3622	-
3622	3623	-
3623	3624	-
3624	3625	-
3625	3626	-
3626	3627	-
3627	3628	-
3628	3629	-
3629	3630	-
3630	3631	-
3631	3632	-
3632	3633	-
3633	3634	-
3634	3635	-
3635	3636	-
3636	3637	-

**Текстовое описание местоположения границ  
населенных пунктов, территориальных зон**

Прохождение границы		Описание прохождения границы
от точки	до точки	
1	2	3
3637	3638	-
3638	3639	-
3639	3640	-
3640	3641	-
3641	3642	-
3642	3643	-
3643	3644	-
3644	3645	-
3645	3646	-
3646	3647	-
3647	3648	-
3648	3649	-
3649	3650	-
3650	3651	-
3651	3652	-
3652	3653	-
3653	3654	-
3654	3655	-
3655	3656	-
3656	3657	-
3657	3658	-
3658	3659	-
3659	3660	-
3660	3661	-
3661	3662	-
3662	3663	-
3663	3664	-
3664	3665	-
3665	3666	-
3666	3667	-
3667	3668	-
3668	3669	-
3669	3670	-
3670	3671	-
3671	3672	-
3672	3673	-

**Текстовое описание местоположения границ  
населенных пунктов, территориальных зон**

Прохождение границы		Описание прохождения границы
от точки	до точки	
1	2	3
3673	3674	-
3674	3675	-
3675	3612	-
3676	3677	-
3677	3678	-
3678	3679	-
3679	3680	-
3680	3681	-
3681	3682	-
3682	3683	-
3683	3684	-
3684	3685	-
3685	3686	-
3686	3687	-
3687	3688	-
3688	3689	-
3689	3690	-
3690	3691	-
3691	3692	-
3692	3693	-
3693	3694	-
3694	3695	-
3695	3696	-
3696	3697	-
3697	3698	-
3698	3699	-
3699	3700	-
3700	3701	-
3701	3702	-
3702	3703	-
3703	3704	-
3704	3705	-
3705	3706	-
3706	3707	-
3707	3708	-
3708	3709	-

**Текстовое описание местоположения границ  
населенных пунктов, территориальных зон**

Прохождение границы		Описание прохождения границы
от точки	до точки	
1	2	3
3709	3710	-
3710	3711	-
3711	3676	-
3712	3713	-
3713	3714	-
3714	3715	-
3715	3716	-
3716	3717	-
3717	3718	-
3718	3719	-
3719	3720	-
3720	3721	-
3721	3722	-
3722	3723	-
3723	3724	-
3724	3725	-
3725	3726	-
3726	3727	-
3727	3728	-
3728	3729	-
3729	3730	-
3730	3731	-
3731	3732	-
3732	3733	-
3733	3734	-
3734	3735	-
3735	3736	-
3736	3737	-
3737	3738	-
3738	3739	-
3739	3740	-
3740	3741	-
3741	3742	-
3742	3743	-
3743	3744	-
3744	3745	-



**Текстовое описание местоположения границ  
населенных пунктов, территориальных зон**

Прохождение границы		Описание прохождения границы
от точки	до точки	
1	2	3
3745	3746	-
3746	3747	-
3747	3748	-
3748	3749	-
3749	3750	-
3750	3751	-
3751	3752	-
3752	3753	-
3753	3754	-
3754	3755	-
3755	3756	-
3756	3757	-
3757	3758	-
3758	3759	-
3759	3760	-
3760	3761	-
3761	3762	-
3762	3763	-
3763	3764	-
3764	3765	-
3765	3766	-
3766	3767	-
3767	3768	-
3768	3769	-
3769	3770	-
3770	3771	-
3771	3772	-
3772	3773	-
3773	3774	-
3774	3775	-
3775	3776	-
3776	3777	-
3777	3778	-
3778	3779	-
3779	3780	-
3780	3781	-

**Текстовое описание местоположения границ  
населенных пунктов, территориальных зон**

Прохождение границы		Описание прохождения границы
от точки	до точки	
1	2	3
3781	3782	-
3782	3783	-
3783	3784	-
3784	3785	-
3785	3786	-
3786	3787	-
3787	3788	-
3788	3789	-
3789	3790	-
3790	3791	-
3791	3792	-
3792	3712	-
3793	3794	-
3794	3795	-
3795	3796	-
3796	3797	-
3797	3798	-
3798	3799	-
3799	3800	-
3800	3801	-
3801	3802	-
3802	3803	-
3803	3804	-
3804	3805	-
3805	3806	-
3806	3807	-
3807	3808	-
3808	3809	-
3809	3810	-
3810	3811	-
3811	3812	-
3812	3813	-
3813	3814	-
3814	3815	-
3815	3816	-
3816	3817	-

**Текстовое описание местоположения границ  
населенных пунктов, территориальных зон**

Прохождение границы		Описание прохождения границы
от точки	до точки	
1	2	3
3817	3818	-
3818	3819	-
3819	3820	-
3820	3793	-
3821	3822	-
3822	3823	-
3823	3824	-
3824	3825	-
3825	3826	-
3826	3827	-
3827	3828	-
3828	3829	-
3829	3830	-
3830	3831	-
3831	3832	-
3832	3833	-
3833	3834	-
3834	3835	-
3835	3836	-
3836	3837	-
3837	3838	-
3838	3839	-
3839	3840	-
3840	3841	-
3841	3842	-
3842	3843	-
3843	3844	-
3844	3821	-
3845	3846	-
3846	3847	-
3847	3848	-
3848	3849	-
3849	3850	-
3850	3851	-
3851	3852	-
3852	3853	-

**Текстовое описание местоположения границ  
населенных пунктов, территориальных зон**

Прохождение границы		Описание прохождения границы
от точки	до точки	
1	2	3
3853	3854	-
3854	3855	-
3855	3856	-
3856	3857	-
3857	3858	-
3858	3859	-
3859	3860	-
3860	3861	-
3861	3862	-
3862	3863	-
3863	3864	-
3864	3865	-
3865	3866	-
3866	3867	-
3867	3868	-
3868	3869	-
3869	3870	-
3870	3871	-
3871	3872	-
3872	3873	-
3873	3874	-
3874	3875	-
3875	3876	-
3876	3845	-
3877	3878	-
3878	3879	-
3879	3880	-
3880	3881	-
3881	3882	-
3882	3883	-
3883	3884	-
3884	3885	-
3885	3886	-
3886	3887	-
3887	3888	-
3888	3889	-

**Текстовое описание местоположения границ  
населенных пунктов, территориальных зон**

Прохождение границы		Описание прохождения границы
от точки	до точки	
1	2	3
3889	3890	-
3890	3891	-
3891	3892	-
3892	3893	-
3893	3894	-
3894	3895	-
3895	3896	-
3896	3897	-
3897	3898	-
3898	3899	-
3899	3900	-
3900	3901	-
3901	3902	-
3902	3903	-
3903	3904	-
3904	3905	-
3905	3906	-
3906	3907	-
3907	3908	-
3908	3909	-
3909	3910	-
3910	3911	-
3911	3912	-
3912	3913	-
3913	3914	-
3914	3915	-
3915	3916	-
3916	3917	-
3917	3918	-
3918	3919	-
3919	3920	-
3920	3921	-
3921	3922	-
3922	3923	-
3923	3924	-
3924	3925	-

**Текстовое описание местоположения границ  
населенных пунктов, территориальных зон**

Прохождение границы		Описание прохождения границы
от точки	до точки	
1	2	3
3925	3926	-
3926	3927	-
3927	3928	-
3928	3929	-
3929	3930	-
3930	3931	-
3931	3932	-
3932	3933	-
3933	3934	-
3934	3935	-
3935	3936	-
3936	3937	-
3937	3938	-
3938	3939	-
3939	3940	-
3940	3941	-
3941	3942	-
3942	3943	-
3943	3944	-
3944	3945	-
3945	3946	-
3946	3947	-
3947	3948	-
3948	3949	-
3949	3950	-
3950	3951	-
3951	3952	-
3952	3953	-
3953	3954	-
3954	3955	-
3955	3956	-
3956	3957	-
3957	3958	-
3958	3959	-
3959	3960	-
3960	3961	-

**Текстовое описание местоположения границ  
населенных пунктов, территориальных зон**

Прохождение границы		Описание прохождения границы
от точки	до точки	
1	2	3
3961	3962	-
3962	3963	-
3963	3964	-
3964	3965	-
3965	3966	-
3966	3967	-
3967	3968	-
3968	3969	-
3969	3970	-
3970	3971	-
3971	3972	-
3972	3973	-
3973	3974	-
3974	3975	-
3975	3976	-
3976	3977	-
3977	3978	-
3978	3979	-
3979	3980	-
3980	3981	-
3981	3982	-
3982	3983	-
3983	3984	-
3984	3985	-
3985	3986	-
3986	3987	-
3987	3988	-
3988	3989	-
3989	3990	-
3990	3991	-
3991	3992	-
3992	3993	-
3993	3994	-
3994	3995	-
3995	3996	-
3996	3997	-

**Текстовое описание местоположения границ  
населенных пунктов, территориальных зон**

Прохождение границы		Описание прохождения границы
от точки	до точки	
1	2	3
3997	3998	-
3998	3999	-
3999	4000	-
4000	4001	-
4001	4002	-
4002	4003	-
4003	4004	-
4004	4005	-
4005	4006	-
4006	4007	-
4007	4008	-
4008	4009	-
4009	4010	-
4010	4011	-
4011	4012	-
4012	4013	-
4013	4014	-
4014	4015	-
4015	4016	-
4016	4017	-
4017	4018	-
4018	4019	-
4019	4020	-
4020	4021	-
4021	4022	-
4022	4023	-
4023	4024	-
4024	4025	-
4025	4026	-
4026	4027	-
4027	4028	-
4028	4029	-
4029	4030	-
4030	4031	-
4031	4032	-
4032	4033	-



**Текстовое описание местоположения границ  
населенных пунктов, территориальных зон**

Прохождение границы		Описание прохождения границы
от точки	до точки	
1	2	3
4033	4034	-
4034	4035	-
4035	4036	-
4036	4037	-
4037	4038	-
4038	4039	-
4039	4040	-
4040	4041	-
4041	4042	-
4042	4043	-
4043	4044	-
4044	4045	-
4045	4046	-
4046	4047	-
4047	4048	-
4048	4049	-
4049	4050	-
4050	4051	-
4051	4052	-
4052	4053	-
4053	4054	-
4054	4055	-
4055	4056	-
4056	4057	-
4057	4058	-
4058	4059	-
4059	4060	-
4060	4061	-
4061	4062	-
4062	4063	-
4063	4064	-
4064	4065	-
4065	4066	-
4066	4067	-
4067	4068	-
4068	4069	-

**Текстовое описание местоположения границ  
населенных пунктов, территориальных зон**

Прохождение границы		Описание прохождения границы
от точки	до точки	
1	2	3
4069	3877	-
4070	4071	-
4071	4072	-
4072	4073	-
4073	4074	-
4074	4075	-
4075	4076	-
4076	4077	-
4077	4078	-
4078	4079	-
4079	4080	-
4080	4081	-
4081	4082	-
4082	4083	-
4083	4084	-
4084	4085	-
4085	4086	-
4086	4087	-
4087	4088	-
4088	4089	-
4089	4090	-
4090	4091	-
4091	4092	-
4092	4093	-
4093	4094	-
4094	4095	-
4095	4096	-
4096	4097	-
4097	4098	-
4098	4099	-
4099	4100	-
4100	4101	-
4101	4102	-
4102	4103	-
4103	4104	-
4104	4105	-

**Текстовое описание местоположения границ  
населенных пунктов, территориальных зон**

Прохождение границы		Описание прохождения границы
от точки	до точки	
1	2	3
4105	4106	-
4106	4107	-
4107	4070	-
4108	4109	-
4109	4110	-
4110	4111	-
4111	4112	-
4112	4113	-
4113	4114	-
4114	4115	-
4115	4116	-
4116	4117	-
4117	4118	-
4118	4119	-
4119	4120	-
4120	4121	-
4121	4122	-
4122	4123	-
4123	4124	-
4124	4125	-
4125	4126	-
4126	4127	-
4127	4128	-
4128	4129	-
4129	4130	-
4130	4131	-
4131	4132	-
4132	4108	-
4133	4134	-
4134	4135	-
4135	4136	-
4136	4137	-
4137	4138	-
4138	4139	-
4139	4140	-
4140	4141	-

**Текстовое описание местоположения границ  
населенных пунктов, территориальных зон**

Прохождение границы		Описание прохождения границы
от точки	до точки	
1	2	3
4141	4142	-
4142	4143	-
4143	4144	-
4144	4145	-
4145	4146	-
4146	4147	-
4147	4148	-
4148	4149	-
4149	4150	-
4150	4151	-
4151	4152	-
4152	4153	-
4153	4154	-
4154	4155	-
4155	4156	-
4156	4157	-
4157	4158	-
4158	4159	-
4159	4160	-
4160	4161	-
4161	4162	-
4162	4163	-
4163	4164	-
4164	4165	-
4165	4166	-
4166	4167	-
4167	4168	-
4168	4169	-
4169	4170	-
4170	4171	-
4171	4172	-
4172	4173	-
4173	4174	-
4174	4175	-
4175	4176	-
4176	4177	-

**Текстовое описание местоположения границ  
населенных пунктов, территориальных зон**

Прохождение границы		Описание прохождения границы
от точки	до точки	
1	2	3
4177	4178	-
4178	4179	-
4179	4180	-
4180	4181	-
4181	4182	-
4182	4183	-
4183	4184	-
4184	4185	-
4185	4186	-
4186	4187	-
4187	4188	-
4188	4189	-
4189	4190	-
4190	4191	-
4191	4192	-
4192	4193	-
4193	4194	-
4194	4195	-
4195	4196	-
4196	4197	-
4197	4133	-
4198	4199	-
4199	4200	-
4200	4201	-
4201	4202	-
4202	4203	-
4203	4204	-
4204	4205	-
4205	4206	-
4206	4207	-
4207	4208	-
4208	4209	-
4209	4210	-
4210	4211	-
4211	4212	-
4212	4213	-

**Текстовое описание местоположения границ  
населенных пунктов, территориальных зон**

Прохождение границы		Описание прохождения границы
от точки	до точки	
1	2	3
4213	4214	-
4214	4215	-
4215	4216	-
4216	4217	-
4217	4218	-
4218	4219	-
4219	4220	-
4220	4221	-
4221	4222	-
4222	4223	-
4223	4224	-
4224	4225	-
4225	4226	-
4226	4227	-
4227	4228	-
4228	4229	-
4229	4230	-
4230	4231	-
4231	4232	-
4232	4233	-
4233	4234	-
4234	4235	-
4235	4236	-
4236	4237	-
4237	4238	-
4238	4239	-
4239	4240	-
4240	4241	-
4241	4242	-
4242	4243	-
4243	4244	-
4244	4245	-
4245	4246	-
4246	4247	-
4247	4248	-
4248	4249	-

**Текстовое описание местоположения границ  
населенных пунктов, территориальных зон**

Прохождение границы		Описание прохождения границы
от точки	до точки	
1	2	3
4249	4250	-
4250	4251	-
4251	4252	-
4252	4253	-
4253	4254	-
4254	4255	-
4255	4256	-
4256	4257	-
4257	4258	-
4258	4259	-
4259	4260	-
4260	4261	-
4261	4262	-
4262	4263	-
4263	4264	-
4264	4265	-
4265	4266	-
4266	4267	-
4267	4268	-
4268	4269	-
4269	4270	-
4270	4271	-
4271	4272	-
4272	4273	-
4273	4274	-
4274	4275	-
4275	4276	-
4276	4277	-
4277	4278	-
4278	4279	-
4279	4280	-
4280	4281	-
4281	4282	-
4282	4283	-
4283	4284	-
4284	4285	-

**Текстовое описание местоположения границ  
населенных пунктов, территориальных зон**

Прохождение границы		Описание прохождения границы
от точки	до точки	
1	2	3
4285	4286	-
4286	4287	-
4287	4288	-
4288	4289	-
4289	4290	-
4290	4291	-
4291	4292	-
4292	4293	-
4293	4294	-
4294	4295	-
4295	4296	-
4296	4297	-
4297	4298	-
4298	4299	-
4299	4300	-
4300	4301	-
4301	4302	-
4302	4303	-
4303	4304	-
4304	4305	-
4305	4306	-
4306	4307	-
4307	4308	-
4308	4309	-
4309	4310	-
4310	4311	-
4311	4312	-
4312	4313	-
4313	4314	-
4314	4315	-
4315	4316	-
4316	4317	-
4317	4318	-
4318	4319	-
4319	4320	-
4320	4321	-



**Текстовое описание местоположения границ  
населенных пунктов, территориальных зон**

Прохождение границы		Описание прохождения границы
от точки	до точки	
1	2	3
4321	4322	-
4322	4323	-
4323	4324	-
4324	4325	-
4325	4326	-
4326	4327	-
4327	4328	-
4328	4329	-
4329	4330	-
4330	4331	-
4331	4332	-
4332	4333	-
4333	4334	-
4334	4335	-
4335	4336	-
4336	4337	-
4337	4338	-
4338	4339	-
4339	4340	-
4340	4341	-
4341	4342	-
4342	4343	-
4343	4344	-
4344	4345	-
4345	4346	-
4346	4347	-
4347	4348	-
4348	4349	-
4349	4350	-
4350	4351	-
4351	4352	-
4352	4353	-
4353	4354	-
4354	4355	-
4355	4356	-
4356	4357	-

**Текстовое описание местоположения границ  
населенных пунктов, территориальных зон**

Прохождение границы		Описание прохождения границы
от точки	до точки	
1	2	3
4357	4358	-
4358	4359	-
4359	4360	-
4360	4361	-
4361	4362	-
4362	4363	-
4363	4364	-
4364	4365	-
4365	4366	-
4366	4367	-
4367	4368	-
4368	4369	-
4369	4370	-
4370	4371	-
4371	4372	-
4372	4373	-
4373	4374	-
4374	4375	-
4375	4376	-
4376	4377	-
4377	4378	-
4378	4379	-
4379	4380	-
4380	4381	-
4381	4382	-
4382	4383	-
4383	4384	-
4384	4385	-
4385	4386	-
4386	4387	-
4387	4388	-
4388	4389	-
4389	4390	-
4390	4391	-
4391	4392	-
4392	4393	-

**Текстовое описание местоположения границ  
населенных пунктов, территориальных зон**

Прохождение границы		Описание прохождения границы
от точки	до точки	
1	2	3
4393	4394	-
4394	4395	-
4395	4396	-
4396	4397	-
4397	4398	-
4398	4399	-
4399	4198	-
4400	4401	-
4401	4402	-
4402	4403	-
4403	4404	-
4404	4405	-
4405	4406	-
4406	4407	-
4407	4408	-
4408	4409	-
4409	4410	-
4410	4411	-
4411	4412	-
4412	4413	-
4413	4414	-
4414	4415	-
4415	4416	-
4416	4417	-
4417	4418	-
4418	4419	-
4419	4420	-
4420	4421	-
4421	4422	-
4422	4423	-
4423	4424	-
4424	4425	-
4425	4426	-
4426	4427	-
4427	4428	-
4428	4400	-

**Текстовое описание местоположения границ  
населенных пунктов, территориальных зон**

Прохождение границы		Описание прохождения границы
от точки	до точки	
1	2	3
4429	4430	-
4430	4431	-
4431	4432	-
4432	4433	-
4433	4434	-
4434	4435	-
4435	4436	-
4436	4437	-
4437	4438	-
4438	4439	-
4439	4440	-
4440	4429	-
4441	4442	-
4442	4443	-
4443	4444	-
4444	4445	-
4445	4446	-
4446	4447	-
4447	4448	-
4448	4449	-
4449	4450	-
4450	4451	-
4451	4452	-
4452	4453	-
4453	4454	-
4454	4455	-
4455	4456	-
4456	4457	-
4457	4458	-
4458	4459	-
4459	4441	-
4460	4461	-
4461	4462	-
4462	4463	-
4463	4464	-
4464	4465	-

**Текстовое описание местоположения границ  
населенных пунктов, территориальных зон**

Прохождение границы		Описание прохождения границы
от точки	до точки	
1	2	3
4465	4466	-
4466	4467	-
4467	4468	-
4468	4469	-
4469	4470	-
4470	4471	-
4471	4472	-
4472	4473	-
4473	4474	-
4474	4475	-
4475	4476	-
4476	4477	-
4477	4478	-
4478	4479	-
4479	4480	-
4480	4481	-
4481	4482	-
4482	4483	-
4483	4484	-
4484	4485	-
4485	4486	-
4486	4487	-
4487	4488	-
4488	4489	-
4489	4490	-
4490	4491	-
4491	4492	-
4492	4493	-
4493	4494	-
4494	4495	-
4495	4496	-
4496	4497	-
4497	4498	-
4498	4499	-
4499	4500	-
4500	4501	-

**Текстовое описание местоположения границ  
населенных пунктов, территориальных зон**

Прохождение границы		Описание прохождения границы
от точки	до точки	
1	2	3
4501	4502	-
4502	4503	-
4503	4504	-
4504	4505	-
4505	4506	-
4506	4507	-
4507	4508	-
4508	4509	-
4509	4510	-
4510	4511	-
4511	4512	-
4512	4513	-
4513	4514	-
4514	4515	-
4515	4516	-
4516	4517	-
4517	4518	-
4518	4519	-
4519	4520	-
4520	4521	-
4521	4522	-
4522	4523	-
4523	4524	-
4524	4525	-
4525	4526	-
4526	4527	-
4527	4528	-
4528	4529	-
4529	4530	-
4530	4531	-
4531	4532	-
4532	4533	-
4533	4534	-
4534	4535	-
4535	4536	-
4536	4537	-

**Текстовое описание местоположения границ  
населенных пунктов, территориальных зон**

Прохождение границы		Описание прохождения границы
от точки	до точки	
1	2	3
4537	4538	-
4538	4539	-
4539	4540	-
4540	4541	-
4541	4542	-
4542	4543	-
4543	4544	-
4544	4545	-
4545	4546	-
4546	4547	-
4547	4548	-
4548	4549	-
4549	4550	-
4550	4551	-
4551	4552	-
4552	4553	-
4553	4554	-
4554	4555	-
4555	4556	-
4556	4557	-
4557	4558	-
4558	4559	-
4559	4560	-
4560	4561	-
4561	4562	-
4562	4563	-
4563	4564	-
4564	4565	-
4565	4566	-
4566	4567	-
4567	4568	-
4568	4569	-
4569	4570	-
4570	4571	-
4571	4572	-
4572	4573	-

**Текстовое описание местоположения границ  
населенных пунктов, территориальных зон**

Прохождение границы		Описание прохождения границы
от точки	до точки	
1	2	3
4573	4574	-
4574	4575	-
4575	4576	-
4576	4577	-
4577	4578	-
4578	4579	-
4579	4580	-
4580	4581	-
4581	4582	-
4582	4583	-
4583	4584	-
4584	4585	-
4585	4586	-
4586	4587	-
4587	4588	-
4588	4589	-
4589	4590	-
4590	4591	-
4591	4592	-
4592	4593	-
4593	4594	-
4594	4595	-
4595	4596	-
4596	4597	-
4597	4598	-
4598	4599	-
4599	4600	-
4600	4601	-
4601	4602	-
4602	4603	-
4603	4604	-
4604	4605	-
4605	4606	-
4606	4607	-
4607	4608	-
4608	4609	-



**Текстовое описание местоположения границ  
населенных пунктов, территориальных зон**

Прохождение границы		Описание прохождения границы
от точки	до точки	
1	2	3
4609	4610	-
4610	4611	-
4611	4612	-
4612	4613	-
4613	4614	-
4614	4615	-
4615	4616	-
4616	4617	-
4617	4618	-
4618	4619	-
4619	4620	-
4620	4621	-
4621	4622	-
4622	4623	-
4623	4624	-
4624	4625	-
4625	4626	-
4626	4627	-
4627	4628	-
4628	4629	-
4629	4630	-
4630	4631	-
4631	4632	-
4632	4633	-
4633	4634	-
4634	4635	-
4635	4636	-
4636	4637	-
4637	4638	-
4638	4639	-
4639	4640	-
4640	4641	-
4641	4642	-
4642	4643	-
4643	4644	-
4644	4645	-

**Текстовое описание местоположения границ  
населенных пунктов, территориальных зон**

Прохождение границы		Описание прохождения границы
от точки	до точки	
1	2	3
4645	4646	-
4646	4460	-
4647	4648	-
4648	4649	-
4649	4650	-
4650	4651	-
4651	4652	-
4652	4653	-
4653	4654	-
4654	4655	-
4655	4656	-
4656	4657	-
4657	4658	-
4658	4659	-
4659	4660	-
4660	4661	-
4661	4662	-
4662	4663	-
4663	4664	-
4664	4665	-
4665	4666	-
4666	4667	-
4667	4668	-
4668	4669	-
4669	4670	-
4670	4671	-
4671	4672	-
4672	4673	-
4673	4674	-
4674	4675	-
4675	4676	-
4676	4677	-
4677	4678	-
4678	4679	-
4679	4680	-
4680	4681	-

**Текстовое описание местоположения границ  
населенных пунктов, территориальных зон**

Прохождение границы		Описание прохождения границы
от точки	до точки	
1	2	3
4681	4682	-
4682	4683	-
4683	4684	-
4684	4685	-
4685	4686	-
4686	4687	-
4687	4688	-
4688	4689	-
4689	4690	-
4690	4691	-
4691	4692	-
4692	4693	-
4693	4694	-
4694	4695	-
4695	4696	-
4696	4697	-
4697	4698	-
4698	4699	-
4699	4700	-
4700	4701	-
4701	4702	-
4702	4703	-
4703	4704	-
4704	4705	-
4705	4706	-
4706	4707	-
4707	4708	-
4708	4709	-
4709	4710	-
4710	4711	-
4711	4712	-
4712	4713	-
4713	4714	-
4714	4715	-
4715	4716	-
4716	4717	-

**Текстовое описание местоположения границ  
населенных пунктов, территориальных зон**

Прохождение границы		Описание прохождения границы
от точки	до точки	
1	2	3
4717	4718	-
4718	4719	-
4719	4720	-
4720	4721	-
4721	4722	-
4722	4723	-
4723	4724	-
4724	4725	-
4725	4726	-
4726	4727	-
4727	4728	-
4728	4729	-
4729	4730	-
4730	4731	-
4731	4732	-
4732	4733	-
4733	4734	-
4734	4735	-
4735	4736	-
4736	4737	-
4737	4738	-
4738	4739	-
4739	4740	-
4740	4741	-
4741	4742	-
4742	4743	-
4743	4744	-
4744	4745	-
4745	4746	-
4746	4747	-
4747	4748	-
4748	4749	-
4749	4750	-
4750	4751	-
4751	4752	-
4752	4753	-

**Текстовое описание местоположения границ  
населенных пунктов, территориальных зон**

Прохождение границы		Описание прохождения границы
от точки	до точки	
1	2	3
4753	4754	-
4754	4755	-
4755	4756	-
4756	4757	-
4757	4758	-
4758	4759	-
4759	4760	-
4760	4761	-
4761	4762	-
4762	4763	-
4763	4764	-
4764	4765	-
4765	4766	-
4766	4767	-
4767	4768	-
4768	4769	-
4769	4770	-
4770	4771	-
4771	4772	-
4772	4773	-
4773	4774	-
4774	4775	-
4775	4776	-
4776	4777	-
4777	4778	-
4778	4779	-
4779	4780	-
4780	4781	-
4781	4782	-
4782	4783	-
4783	4784	-
4784	4785	-
4785	4786	-
4786	4787	-
4787	4788	-
4788	4789	-

**Текстовое описание местоположения границ  
населенных пунктов, территориальных зон**

Прохождение границы		Описание прохождения границы
от точки	до точки	
1	2	3
4789	4790	-
4790	4791	-
4791	4792	-
4792	4793	-
4793	4794	-
4794	4795	-
4795	4796	-
4796	4797	-
4797	4798	-
4798	4799	-
4799	4800	-
4800	4801	-
4801	4802	-
4802	4803	-
4803	4804	-
4804	4805	-
4805	4806	-
4806	4807	-
4807	4808	-
4808	4809	-
4809	4810	-
4810	4811	-
4811	4812	-
4812	4813	-
4813	4814	-
4814	4815	-
4815	4816	-
4816	4817	-
4817	4818	-
4818	4819	-
4819	4820	-
4820	4821	-
4821	4822	-
4822	4823	-
4823	4824	-

4824	4825	-
------	------	---

**Текстовое описание местоположения границ населенных пунктов, территориальных зон**

Прохождение границы		Описание прохождения границы
от точки	до точки	
1	2	3
4825	4826	-
4826	4827	-
4827	4828	-
4828	4829	-
4829	4830	-
4830	4831	-
4831	4832	-
4832	4833	-
4833	4834	-
4834	4835	-
4835	4836	-
4836	4837	-
4837	4838	-
4838	4839	-
4839	4840	-
4840	4841	-
4841	4842	-
4842	4843	-
4843	4844	-
4844	4845	-
4845	4846	-
4846	4847	-
4847	4848	-
4848	4849	-
4849	4850	-
4850	4851	-
4851	4852	-
4852	4853	-
4853	4854	-
4854	4855	-
4855	4856	-
4856	4857	-
4857	4858	-
4858	4859	-
4859	4860	-

4860	4861	-
------	------	---

**Текстовое описание местоположения границ населенных пунктов, территориальных зон**

Прохождение границы		Описание прохождения границы
от точки	до точки	
1	2	3
4861	4862	-
4862	4863	-
4863	4864	-
4864	4865	-
4865	4866	-
4866	4867	-
4867	4868	-
4868	4869	-
4869	4870	-
4870	4871	-
4871	4872	-
4872	4873	-
4873	4874	-
4874	4875	-
4875	4876	-
4876	4877	-
4877	4878	-
4878	4879	-
4879	4880	-
4880	4881	-
4881	4882	-
4882	4883	-
4883	4884	-
4884	4885	-
4885	4886	-
4886	4887	-
4887	4888	-
4888	4889	-
4889	4890	-
4890	4891	-
4891	4892	-
4892	4893	-
4893	4894	-
4894	4895	-
4895	4896	-



4896	4897	-
------	------	---

**Текстовое описание местоположения границ населенных пунктов, территориальных зон**

Прохождение границы		Описание прохождения границы
от точки	до точки	
1	2	3
4897	4898	-
4898	4899	-
4899	4900	-
4900	4901	-
4901	4902	-
4902	4903	-
4903	4904	-
4904	4905	-
4905	4906	-
4906	4907	-
4907	4908	-
4908	4909	-
4909	4910	-
4910	4911	-
4911	4912	-
4912	4913	-
4913	4914	-
4914	4915	-
4915	4916	-
4916	4917	-
4917	4918	-
4918	4919	-
4919	4920	-
4920	4921	-
4921	4922	-
4922	4923	-
4923	4924	-
4924	4925	-
4925	4926	-
4926	4927	-
4927	4928	-
4928	4929	-
4929	4930	-
4930	4931	-
4931	4932	-

4932	4933	-
------	------	---

**Текстовое описание местоположения границ населенных пунктов, территориальных зон**

Прохождение границы		Описание прохождения границы
от точки	до точки	
1	2	3
4933	4934	-
4934	4935	-
4935	4936	-
4936	4937	-
4937	4938	-
4938	4939	-
4939	4940	-
4940	4941	-
4941	4942	-
4942	4943	-
4943	4647	-
4944	4945	-
4945	4946	-
4946	4947	-
4947	4948	-
4948	4949	-
4949	4950	-
4950	4951	-
4951	4952	-
4952	4953	-
4953	4954	-
4954	4955	-
4955	4956	-
4956	4957	-
4957	4958	-
4958	4959	-
4959	4960	-
4960	4961	-
4961	4962	-
4962	4963	-
4963	4964	-
4964	4965	-
4965	4966	-
4966	4967	-
4967	4968	-

4968	4969	-
------	------	---

**Текстовое описание местоположения границ населенных пунктов, территориальных зон**

Прохождение границы		Описание прохождения границы
от точки	до точки	
1	2	3
4969	4970	-
4970	4971	-
4971	4972	-
4972	4973	-
4973	4974	-
4974	4975	-
4975	4976	-
4976	4977	-
4977	4978	-
4978	4979	-
4979	4980	-
4980	4981	-
4981	4982	-
4982	4983	-
4983	4944	-
4984	4985	-
4985	4986	-
4986	4987	-
4987	4988	-
4988	4989	-
4989	4990	-
4990	4991	-
4991	4992	-
4992	4993	-
4993	4994	-
4994	4995	-
4995	4996	-
4996	4997	-
4997	4998	-
4998	4999	-
4999	5000	-
5000	5001	-
5001	5002	-
5002	5003	-
5003	5004	-

5004	5005	-
------	------	---

**Текстовое описание местоположения границ населенных пунктов, территориальных зон**

Прохождение границы		Описание прохождения границы
от точки	до точки	
1	2	3
5005	5006	-
5006	5007	-
5007	5008	-
5008	5009	-
5009	5010	-
5010	5011	-
5011	5012	-
5012	5013	-
5013	5014	-
5014	5015	-
5015	5016	-
5016	5017	-
5017	5018	-
5018	5019	-
5019	5020	-
5020	5021	-
5021	5022	-
5022	5023	-
5023	5024	-
5024	5025	-
5025	5026	-
5026	5027	-
5027	5028	-
5028	5029	-
5029	5030	-
5030	5031	-
5031	5032	-
5032	5033	-
5033	5034	-
5034	5035	-
5035	5036	-
5036	5037	-
5037	5038	-
5038	5039	-
5039	5040	-

5040	5041	-
------	------	---

**Текстовое описание местоположения границ населенных пунктов, территориальных зон**

Прохождение границы		Описание прохождения границы
от точки	до точки	
1	2	3
5041	5042	-
5042	5043	-
5043	5044	-
5044	5045	-
5045	5046	-
5046	5047	-
5047	5048	-
5048	5049	-
5049	5050	-
5050	5051	-
5051	5052	-
5052	5053	-
5053	5054	-
5054	5055	-
5055	5056	-
5056	5057	-
5057	5058	-
5058	5059	-
5059	5060	-
5060	5061	-
5061	5062	-
5062	5063	-
5063	5064	-
5064	5065	-
5065	5066	-
5066	5067	-
5067	5068	-
5068	5069	-
5069	5070	-
5070	5071	-
5071	5072	-
5072	5073	-
5073	5074	-
5074	5075	-
5075	5076	-

5076	5077	-
------	------	---

**Текстовое описание местоположения границ населенных пунктов, территориальных зон**

Прохождение границы		Описание прохождения границы
от точки	до точки	
1	2	3
5077	5078	-
5078	5079	-
5079	5080	-
5080	5081	-
5081	5082	-
5082	5083	-
5083	5084	-
5084	5085	-
5085	5086	-
5086	5087	-
5087	5088	-
5088	5089	-
5089	5090	-
5090	5091	-
5091	5092	-
5092	5093	-
5093	5094	-
5094	5095	-
5095	5096	-
5096	5097	-
5097	4984	-
5098	5099	-
5099	5100	-
5100	5101	-
5101	5102	-
5102	5103	-
5103	5104	-
5104	5105	-
5105	5106	-
5106	5107	-
5107	5108	-
5108	5109	-
5109	5110	-
5110	5111	-
5111	5112	-

5112	5113	-
------	------	---

**Текстовое описание местоположения границ населенных пунктов, территориальных зон**

Прохождение границы		Описание прохождения границы
от точки	до точки	
1	2	3
5113	5114	-
5114	5115	-
5115	5116	-
5116	5117	-
5117	5098	-
5118	5119	-
5119	5120	-
5120	5121	-
5121	5122	-
5122	5123	-
5123	5124	-
5124	5125	-
5125	5126	-
5126	5127	-
5127	5128	-
5128	5129	-
5129	5130	-
5130	5131	-
5131	5132	-
5132	5133	-
5133	5134	-
5134	5135	-
5135	5136	-
5136	5137	-
5137	5138	-
5138	5139	-
5139	5140	-
5140	5141	-
5141	5142	-
5142	5143	-
5143	5144	-
5144	5145	-
5145	5146	-
5146	5147	-
5147	5148	-

5148	5149	-
------	------	---

**Текстовое описание местоположения границ населенных пунктов, территориальных зон**

Прохождение границы		Описание прохождения границы
от точки	до точки	
1	2	3
5149	5150	-
5150	5151	-
5151	5152	-
5152	5153	-
5153	5154	-
5154	5155	-
5155	5156	-
5156	5157	-
5157	5158	-
5158	5159	-
5159	5160	-
5160	5161	-
5161	5162	-
5162	5163	-
5163	5164	-
5164	5165	-
5165	5166	-
5166	5167	-
5167	5168	-
5168	5169	-
5169	5170	-
5170	5171	-
5171	5172	-
5172	5173	-
5173	5118	-
5174	5175	-
5175	5176	-
5176	5177	-
5177	5178	-
5178	5179	-
5179	5180	-
5180	5181	-
5181	5182	-
5182	5183	-
5183	5184	-



5184	5185	-
------	------	---

**Текстовое описание местоположения границ населенных пунктов, территориальных зон**

Прохождение границы		Описание прохождения границы
от точки	до точки	
1	2	3
5185	5186	-
5186	5187	-
5187	5188	-
5188	5189	-
5189	5190	-
5190	5191	-
5191	5192	-
5192	5193	-
5193	5194	-
5194	5195	-
5195	5196	-
5196	5197	-
5197	5198	-
5198	5199	-
5199	5200	-
5200	5201	-
5201	5202	-
5202	5203	-
5203	5204	-
5204	5205	-
5205	5206	-
5206	5207	-
5207	5208	-
5208	5209	-
5209	5210	-
5210	5211	-
5211	5212	-
5212	5213	-
5213	5214	-
5214	5215	-
5215	5216	-
5216	5217	-
5217	5218	-
5218	5219	-
5219	5220	-

5220	5221	-
------	------	---

**Текстовое описание местоположения границ населенных пунктов, территориальных зон**

Прохождение границы		Описание прохождения границы
от точки	до точки	
1	2	3
5221	5222	-
5222	5223	-
5223	5224	-
5224	5225	-
5225	5226	-
5226	5227	-
5227	5228	-
5228	5229	-
5229	5230	-
5230	5231	-
5231	5232	-
5232	5233	-
5233	5234	-
5234	5235	-
5235	5236	-
5236	5237	-
5237	5238	-
5238	5239	-
5239	5240	-
5240	5241	-
5241	5242	-
5242	5243	-
5243	5244	-
5244	5245	-
5245	5246	-
5246	5247	-
5247	5248	-
5248	5249	-
5249	5250	-
5250	5251	-
5251	5252	-
5252	5253	-
5253	5254	-
5254	5255	-
5255	5256	-

5256	5257	-
------	------	---

**Текстовое описание местоположения границ населенных пунктов, территориальных зон**

Прохождение границы		Описание прохождения границы
от точки	до точки	
1	2	3
5257	5258	-
5258	5259	-
5259	5260	-
5260	5261	-
5261	5262	-
5262	5263	-
5263	5264	-
5264	5265	-
5265	5266	-
5266	5267	-
5267	5268	-
5268	5269	-
5269	5270	-
5270	5271	-
5271	5272	-
5272	5273	-
5273	5274	-
5274	5275	-
5275	5276	-
5276	5277	-
5277	5278	-
5278	5279	-
5279	5280	-
5280	5281	-
5281	5282	-
5282	5283	-
5283	5284	-
5284	5285	-
5285	5286	-
5286	5287	-
5287	5288	-
5288	5289	-
5289	5290	-
5290	5291	-
5291	5292	-

5292	5293	-
------	------	---

**Текстовое описание местоположения границ населенных пунктов, территориальных зон**

Прохождение границы		Описание прохождения границы
от точки	до точки	
1	2	3
5293	5294	-
5294	5295	-
5295	5296	-
5296	5297	-
5297	5298	-
5298	5299	-
5299	5300	-
5300	5301	-
5301	5302	-
5302	5303	-
5303	5304	-
5304	5305	-
5305	5306	-
5306	5307	-
5307	5308	-
5308	5309	-
5309	5310	-
5310	5311	-
5311	5312	-
5312	5313	-
5313	5314	-
5314	5315	-
5315	5316	-
5316	5317	-
5317	5318	-
5318	5319	-
5319	5320	-
5320	5321	-
5321	5322	-
5322	5323	-
5323	5324	-
5324	5325	-
5325	5326	-
5326	5327	-
5327	5328	-

5328	5329	-
------	------	---

**Текстовое описание местоположения границ населенных пунктов, территориальных зон**

Прохождение границы		Описание прохождения границы
от точки	до точки	
1	2	3
5329	5330	-
5330	5331	-
5331	5332	-
5332	5333	-
5333	5334	-
5334	5335	-
5335	5336	-
5336	5337	-
5337	5338	-
5338	5339	-
5339	5340	-
5340	5341	-
5341	5342	-
5342	5343	-
5343	5344	-
5344	5345	-
5345	5346	-
5346	5174	-
5347	5348	-
5348	5349	-
5349	5350	-
5350	5351	-
5351	5352	-
5352	5353	-
5353	5354	-
5354	5355	-
5355	5356	-
5356	5357	-
5357	5358	-
5358	5359	-
5359	5360	-
5360	5361	-
5361	5362	-
5362	5363	-
5363	5364	-

5364	5365	-
------	------	---

**Текстовое описание местоположения границ населенных пунктов, территориальных зон**

Прохождение границы		Описание прохождения границы
от точки	до точки	
1	2	3
5365	5366	-
5366	5367	-
5367	5368	-
5368	5369	-
5369	5370	-
5370	5371	-
5371	5372	-
5372	5373	-
5373	5374	-
5374	5375	-
5375	5376	-
5376	5377	-
5377	5378	-
5378	5379	-
5379	5380	-
5380	5381	-
5381	5382	-
5382	5383	-
5383	5384	-
5384	5385	-
5385	5386	-
5386	5387	-
5387	5388	-
5388	5389	-
5389	5390	-
5390	5391	-
5391	5392	-
5392	5393	-
5393	5394	-
5394	5395	-
5395	5396	-
5396	5397	-
5397	5398	-
5398	5399	-
5399	5400	-

5400	5401	-
------	------	---

**Текстовое описание местоположения границ населенных пунктов, территориальных зон**

Прохождение границы		Описание прохождения границы
от точки	до точки	
1	2	3
5401	5402	-
5402	5403	-
5403	5404	-
5404	5405	-
5405	5406	-
5406	5407	-
5407	5408	-
5408	5409	-
5409	5410	-
5410	5411	-
5411	5412	-
5412	5413	-
5413	5414	-
5414	5415	-
5415	5416	-
5416	5417	-
5417	5418	-
5418	5419	-
5419	5420	-
5420	5421	-
5421	5422	-
5422	5423	-
5423	5424	-
5424	5425	-
5425	5426	-
5426	5427	-
5427	5428	-
5428	5429	-
5429	5430	-
5430	5431	-
5431	5432	-
5432	5433	-
5433	5434	-
5434	5435	-
5435	5436	-

5436	5437	-
------	------	---

**Текстовое описание местоположения границ населенных пунктов, территориальных зон**

Прохождение границы		Описание прохождения границы
от точки	до точки	
1	2	3
5437	5438	-
5438	5439	-
5439	5440	-
5440	5441	-
5441	5442	-
5442	5443	-
5443	5444	-
5444	5445	-
5445	5446	-
5446	5447	-
5447	5448	-
5448	5449	-
5449	5450	-
5450	5451	-
5451	5452	-
5452	5453	-
5453	5454	-
5454	5455	-
5455	5456	-
5456	5457	-
5457	5458	-
5458	5459	-
5459	5460	-
5460	5461	-
5461	5462	-
5462	5463	-
5463	5464	-
5464	5465	-
5465	5466	-
5466	5467	-
5467	5468	-
5468	5469	-
5469	5470	-
5470	5471	-
5471	5472	-



5472	5473	-
------	------	---

**Текстовое описание местоположения границ населенных пунктов, территориальных зон**

Прохождение границы		Описание прохождения границы
от точки	до точки	
1	2	3
5473	5474	-
5474	5475	-
5475	5476	-
5476	5477	-
5477	5478	-
5478	5479	-
5479	5480	-
5480	5481	-
5481	5482	-
5482	5483	-
5483	5484	-
5484	5485	-
5485	5486	-
5486	5487	-
5487	5488	-
5488	5489	-
5489	5490	-
5490	5491	-
5491	5492	-
5492	5493	-
5493	5494	-
5494	5495	-
5495	5496	-
5496	5347	-
5497	5498	-
5498	5499	-
5499	5500	-
5500	5501	-
5501	5502	-
5502	5503	-
5503	5504	-
5504	5505	-
5505	5506	-
5506	5507	-
5507	5508	-

5508	5509	-
------	------	---

**Текстовое описание местоположения границ населенных пунктов, территориальных зон**

Прохождение границы		Описание прохождения границы
от точки	до точки	
1	2	3
5509	5510	-
5510	5511	-
5511	5512	-
5512	5513	-
5513	5514	-
5514	5515	-
5515	5516	-
5516	5517	-
5517	5518	-
5518	5519	-
5519	5520	-
5520	5521	-
5521	5522	-
5522	5523	-
5523	5524	-
5524	5525	-
5525	5526	-
5526	5527	-
5527	5528	-
5528	5529	-
5529	5530	-
5530	5531	-
5531	5532	-
5532	5533	-
5533	5534	-
5534	5497	-
5535	5536	-
5536	5537	-
5537	5538	-
5538	5535	-
5539	5540	-
5540	5541	-
5541	5542	-
5542	5543	-
5543	5544	-

5544	5545	-
------	------	---

**Текстовое описание местоположения границ населенных пунктов, территориальных зон**

Прохождение границы		Описание прохождения границы
от точки	до точки	
1	2	3
5545	5546	-
5546	5547	-
5547	5548	-
5548	5549	-
5549	5550	-
5550	5551	-
5551	5552	-
5552	5553	-
5553	5554	-
5554	5555	-
5555	5556	-
5556	5557	-
5557	5558	-
5558	5559	-
5559	5560	-
5560	5561	-
5561	5562	-
5562	5563	-
5563	5564	-
5564	5565	-
5565	5566	-
5566	5567	-
5567	5568	-
5568	5569	-
5569	5570	-
5570	5571	-
5571	5572	-
5572	5573	-
5573	5574	-
5574	5575	-
5575	5576	-
5576	5577	-
5577	5578	-
5578	5579	-
5579	5580	-

5580	5581	-
------	------	---

**Текстовое описание местоположения границ населенных пунктов, территориальных зон**

Прохождение границы		Описание прохождения границы
от точки	до точки	
1	2	3
5581	5582	-
5582	5583	-
5583	5539	-
5584	5585	-
5585	5586	-
5586	5587	-
5587	5588	-
5588	5589	-
5589	5590	-
5590	5591	-
5591	5592	-
5592	5593	-
5593	5594	-
5594	5595	-
5595	5596	-
5596	5597	-
5597	5598	-
5598	5599	-
5599	5600	-
5600	5601	-
5601	5602	-
5602	5603	-
5603	5604	-
5604	5605	-
5605	5606	-
5606	5607	-
5607	5608	-
5608	5609	-
5609	5610	-
5610	5611	-
5611	5612	-
5612	5613	-
5613	5614	-
5614	5615	-
5615	5616	-

5616	5617	-
------	------	---

**Текстовое описание местоположения границ населенных пунктов, территориальных зон**

Прохождение границы		Описание прохождения границы
от точки	до точки	
1	2	3
5617	5618	-
5618	5619	-
5619	5620	-
5620	5621	-
5621	5622	-
5622	5623	-
5623	5624	-
5624	5625	-
5625	5626	-
5626	5627	-
5627	5628	-
5628	5629	-
5629	5630	-
5630	5631	-
5631	5632	-
5632	5633	-
5633	5634	-
5634	5635	-
5635	5636	-
5636	5637	-
5637	5638	-
5638	5639	-
5639	5640	-
5640	5641	-
5641	5642	-
5642	5643	-
5643	5644	-
5644	5645	-
5645	5646	-
5646	5647	-
5647	5648	-
5648	5649	-
5649	5650	-
5650	5651	-
5651	5652	-

5652	5653	-
------	------	---

**Текстовое описание местоположения границ населенных пунктов, территориальных зон**

Прохождение границы		Описание прохождения границы
от точки	до точки	
1	2	3
5653	5654	-
5654	5655	-
5655	5656	-
5656	5657	-
5657	5658	-
5658	5659	-
5659	5660	-
5660	5661	-
5661	5662	-
5662	5663	-
5663	5664	-
5664	5665	-
5665	5666	-
5666	5667	-
5667	5668	-
5668	5669	-
5669	5670	-
5670	5671	-
5671	5672	-
5672	5673	-
5673	5674	-
5674	5675	-
5675	5676	-
5676	5677	-
5677	5678	-
5678	5679	-
5679	5680	-
5680	5681	-
5681	5682	-
5682	5683	-
5683	5684	-
5684	5685	-
5685	5686	-
5686	5687	-
5687	5688	-

5688	5689	-
------	------	---

**Текстовое описание местоположения границ населенных пунктов, территориальных зон**

Прохождение границы		Описание прохождения границы
от точки	до точки	
1	2	3
5689	5690	-
5690	5691	-
5691	5692	-
5692	5693	-
5693	5694	-
5694	5695	-
5695	5696	-
5696	5697	-
5697	5698	-
5698	5699	-
5699	5700	-
5700	5701	-
5701	5702	-
5702	5703	-
5703	5704	-
5704	5705	-
5705	5706	-
5706	5707	-
5707	5708	-
5708	5709	-
5709	5710	-
5710	5711	-
5711	5712	-
5712	5713	-
5713	5714	-
5714	5715	-
5715	5716	-
5716	5717	-
5717	5718	-
5718	5719	-
5719	5720	-
5720	5721	-
5721	5722	-
5722	5723	-
5723	5724	-

5724	5725	-
------	------	---

**Текстовое описание местоположения границ населенных пунктов, территориальных зон**

Прохождение границы		Описание прохождения границы
от точки	до точки	
1	2	3
5725	5726	-
5726	5727	-
5727	5728	-
5728	5729	-
5729	5730	-
5730	5731	-
5731	5732	-
5732	5733	-
5733	5734	-
5734	5735	-
5735	5736	-
5736	5737	-
5737	5738	-
5738	5739	-
5739	5740	-
5740	5741	-
5741	5742	-
5742	5743	-
5743	5744	-
5744	5745	-
5745	5746	-
5746	5747	-
5747	5748	-
5748	5749	-
5749	5750	-
5750	5751	-
5751	5752	-
5752	5753	-
5753	5754	-
5754	5755	-
5755	5756	-
5756	5757	-
5757	5758	-
5758	5759	-
5759	5760	-



5760	5761	-
------	------	---

**Текстовое описание местоположения границ населенных пунктов, территориальных зон**

Прохождение границы		Описание прохождения границы
от точки	до точки	
1	2	3
5761	5762	-
5762	5763	-
5763	5764	-
5764	5765	-
5765	5766	-
5766	5767	-
5767	5768	-
5768	5769	-
5769	5770	-
5770	5771	-
5771	5772	-
5772	5773	-
5773	5774	-
5774	5775	-
5775	5776	-
5776	5777	-
5777	5778	-
5778	5779	-
5779	5780	-
5780	5781	-
5781	5782	-
5782	5783	-
5783	5784	-
5784	5785	-
5785	5786	-
5786	5787	-
5787	5788	-
5788	5789	-
5789	5790	-
5790	5791	-
5791	5584	-
5792	5793	-
5793	5794	-
5794	5795	-
5795	5796	-

5796	5797	-
------	------	---

**Текстовое описание местоположения границ населенных пунктов, территориальных зон**

Прохождение границы		Описание прохождения границы
от точки	до точки	
1	2	3
5797	5798	-
5798	5799	-
5799	5800	-
5800	5801	-
5801	5802	-
5802	5803	-
5803	5804	-
5804	5805	-
5805	5806	-
5806	5792	-
5807	5808	-
5808	5809	-
5809	5810	-
5810	5811	-
5811	5812	-
5812	5813	-
5813	5814	-
5814	5815	-
5815	5816	-
5816	5817	-
5817	5818	-
5818	5819	-
5819	5820	-
5820	5821	-
5821	5822	-
5822	5823	-
5823	5824	-
5824	5825	-
5825	5826	-
5826	5807	-
5827	5828	-
5828	5829	-
5829	5830	-
5830	5831	-
5831	5832	-

5832	5833	-
------	------	---

**Текстовое описание местоположения границ населенных пунктов, территориальных зон**

Прохождение границы		Описание прохождения границы
от точки	до точки	
1	2	3
5833	5834	-
5834	5835	-
5835	5836	-
5836	5837	-
5837	5838	-
5838	5839	-
5839	5840	-
5840	5841	-
5841	5842	-
5842	5843	-
5843	5844	-
5844	5845	-
5845	5846	-
5846	5847	-
5847	5848	-
5848	5849	-
5849	5850	-
5850	5851	-
5851	5852	-
5852	5827	-
5853	5854	-
5854	5855	-
5855	5856	-
5856	5857	-
5857	5858	-
5858	5859	-
5859	5860	-
5860	5861	-
5861	5862	-
5862	5863	-
5863	5864	-
5864	5865	-
5865	5866	-
5866	5867	-
5867	5868	-

5868	5869	-
------	------	---

**Текстовое описание местоположения границ населенных пунктов, территориальных зон**

Прохождение границы		Описание прохождения границы
от точки	до точки	
1	2	3
5869	5870	-
5870	5871	-
5871	5872	-
5872	5873	-
5873	5874	-
5874	5875	-
5875	5876	-
5876	5877	-
5877	5878	-
5878	5879	-
5879	5880	-
5880	5881	-
5881	5882	-
5882	5883	-
5883	5884	-
5884	5885	-
5885	5886	-
5886	5887	-
5887	5888	-
5888	5889	-
5889	5890	-
5890	5891	-
5891	5892	-
5892	5893	-
5893	5894	-
5894	5895	-
5895	5896	-
5896	5897	-
5897	5898	-
5898	5899	-
5899	5900	-
5900	5901	-
5901	5902	-
5902	5903	-
5903	5904	-

5904	5905	-
------	------	---

**Текстовое описание местоположения границ населенных пунктов, территориальных зон**

Прохождение границы		Описание прохождения границы
от точки	до точки	
1	2	3
5905	5853	-
5906	5907	-
5907	5908	-
5908	5909	-
5909	5910	-
5910	5911	-
5911	5912	-
5912	5913	-
5913	5914	-
5914	5915	-
5915	5916	-
5916	5917	-
5917	5918	-
5918	5919	-
5919	5920	-
5920	5921	-
5921	5922	-
5922	5923	-
5923	5924	-
5924	5925	-
5925	5926	-
5926	5927	-
5927	5928	-
5928	5929	-
5929	5930	-
5930	5931	-
5931	5932	-
5932	5933	-
5933	5934	-
5934	5935	-
5935	5936	-
5936	5937	-
5937	5938	-
5938	5939	-
5939	5940	-

5940	5941	-
------	------	---

**Текстовое описание местоположения границ населенных пунктов, территориальных зон**

Прохождение границы		Описание прохождения границы
от точки	до точки	
1	2	3
5941	5942	-
5942	5943	-
5943	5944	-
5944	5945	-
5945	5946	-
5946	5947	-
5947	5948	-
5948	5949	-
5949	5950	-
5950	5951	-
5951	5952	-
5952	5953	-
5953	5954	-
5954	5955	-
5955	5956	-
5956	5957	-
5957	5958	-
5958	5959	-
5959	5960	-
5960	5961	-
5961	5962	-
5962	5963	-
5963	5964	-
5964	5965	-
5965	5966	-
5966	5967	-
5967	5968	-
5968	5969	-
5969	5970	-
5970	5971	-
5971	5972	-
5972	5973	-
5973	5974	-
5974	5975	-
5975	5976	-

5976	5977	-
------	------	---

**Текстовое описание местоположения границ населенных пунктов, территориальных зон**

Прохождение границы		Описание прохождения границы
от точки	до точки	
1	2	3
5977	5978	-
5978	5979	-
5979	5980	-
5980	5981	-
5981	5982	-
5982	5983	-
5983	5984	-
5984	5985	-
5985	5986	-
5986	5987	-
5987	5988	-
5988	5989	-
5989	5990	-
5990	5991	-
5991	5992	-
5992	5993	-
5993	5994	-
5994	5995	-
5995	5996	-
5996	5997	-
5997	5998	-
5998	5999	-
5999	6000	-
6000	6001	-
6001	6002	-
6002	6003	-
6003	6004	-
6004	6005	-
6005	6006	-
6006	6007	-
6007	6008	-
6008	6009	-
6009	6010	-
6010	6011	-
6011	6012	-

6012	6013	-
------	------	---

**Текстовое описание местоположения границ населенных пунктов, территориальных зон**

Прохождение границы		Описание прохождения границы
от точки	до точки	
1	2	3
6013	6014	-
6014	6015	-
6015	6016	-
6016	6017	-
6017	6018	-
6018	6019	-
6019	6020	-
6020	6021	-
6021	6022	-
6022	6023	-
6023	6024	-
6024	6025	-
6025	6026	-
6026	6027	-
6027	6028	-
6028	6029	-
6029	6030	-
6030	6031	-
6031	6032	-
6032	6033	-
6033	6034	-
6034	6035	-
6035	6036	-
6036	6037	-
6037	6038	-
6038	6039	-
6039	6040	-
6040	6041	-
6041	6042	-
6042	6043	-
6043	6044	-
6044	6045	-
6045	6046	-
6046	6047	-
6047	6048	-



6048	6049	-
------	------	---

**Текстовое описание местоположения границ населенных пунктов, территориальных зон**

Прохождение границы		Описание прохождения границы
от точки	до точки	
1	2	3
6049	6050	-
6050	6051	-
6051	6052	-
6052	6053	-
6053	6054	-
6054	6055	-
6055	6056	-
6056	6057	-
6057	6058	-
6058	6059	-
6059	6060	-
6060	6061	-
6061	6062	-
6062	6063	-
6063	6064	-
6064	6065	-
6065	6066	-
6066	6067	-
6067	6068	-
6068	6069	-
6069	6070	-
6070	6071	-
6071	6072	-
6072	6073	-
6073	6074	-
6074	6075	-
6075	6076	-
6076	6077	-
6077	6078	-
6078	6079	-
6079	6080	-
6080	6081	-
6081	6082	-
6082	6083	-
6083	6084	-

6084	6085	-
------	------	---

**Текстовое описание местоположения границ населенных пунктов, территориальных зон**

Прохождение границы		Описание прохождения границы
от точки	до точки	
1	2	3
6085	6086	-
6086	6087	-
6087	6088	-
6088	6089	-
6089	6090	-
6090	6091	-
6091	6092	-
6092	6093	-
6093	6094	-
6094	6095	-
6095	6096	-
6096	6097	-
6097	6098	-
6098	6099	-
6099	6100	-
6100	6101	-
6101	6102	-
6102	6103	-
6103	6104	-
6104	6105	-
6105	6106	-
6106	6107	-
6107	6108	-
6108	6109	-
6109	6110	-
6110	6111	-
6111	6112	-
6112	6113	-
6113	6114	-
6114	6115	-
6115	6116	-
6116	6117	-
6117	6118	-
6118	6119	-
6119	6120	-

6120	6121	-
------	------	---

**Текстовое описание местоположения границ населенных пунктов, территориальных зон**

Прохождение границы		Описание прохождения границы
от точки	до точки	
1	2	3
6121	6122	-
6122	6123	-
6123	6124	-
6124	6125	-
6125	6126	-
6126	6127	-
6127	6128	-
6128	6129	-
6129	6130	-
6130	6131	-
6131	6132	-
6132	6133	-
6133	6134	-
6134	6135	-
6135	6136	-
6136	6137	-
6137	6138	-
6138	6139	-
6139	6140	-
6140	6141	-
6141	6142	-
6142	6143	-
6143	6144	-
6144	6145	-
6145	6146	-
6146	6147	-
6147	6148	-
6148	6149	-
6149	6150	-
6150	6151	-
6151	6152	-
6152	6153	-
6153	6154	-
6154	6155	-
6155	6156	-

6156	6157	-
------	------	---

**Текстовое описание местоположения границ населенных пунктов, территориальных зон**

Прохождение границы		Описание прохождения границы
от точки	до точки	
1	2	3
6157	6158	-
6158	6159	-
6159	6160	-
6160	6161	-
6161	6162	-
6162	6163	-
6163	6164	-
6164	6165	-
6165	6166	-
6166	6167	-
6167	6168	-
6168	6169	-
6169	6170	-
6170	6171	-
6171	6172	-
6172	6173	-
6173	6174	-
6174	6175	-
6175	6176	-
6176	6177	-
6177	6178	-
6178	6179	-
6179	6180	-
6180	6181	-
6181	6182	-
6182	6183	-
6183	6184	-
6184	6185	-
6185	6186	-
6186	6187	-
6187	6188	-
6188	6189	-
6189	6190	-
6190	6191	-
6191	6192	-

6192	6193	-
------	------	---

**Текстовое описание местоположения границ населенных пунктов, территориальных зон**

Прохождение границы		Описание прохождения границы
от точки	до точки	
1	2	3
6193	6194	-
6194	6195	-
6195	6196	-
6196	6197	-
6197	6198	-
6198	6199	-
6199	6200	-
6200	6201	-
6201	6202	-
6202	6203	-
6203	6204	-
6204	6205	-
6205	6206	-
6206	6207	-
6207	6208	-
6208	6209	-
6209	6210	-
6210	6211	-
6211	6212	-
6212	6213	-
6213	6214	-
6214	6215	-
6215	6216	-
6216	6217	-
6217	6218	-
6218	6219	-
6219	6220	-
6220	6221	-
6221	6222	-
6222	6223	-
6223	6224	-
6224	6225	-
6225	6226	-
6226	6227	-
6227	6228	-

6228	6229	-
------	------	---

**Текстовое описание местоположения границ населенных пунктов, территориальных зон**

Прохождение границы		Описание прохождения границы
от точки	до точки	
1	2	3
6229	6230	-
6230	6231	-
6231	6232	-
6232	6233	-
6233	6234	-
6234	6235	-
6235	6236	-
6236	6237	-
6237	6238	-
6238	6239	-
6239	6240	-
6240	6241	-
6241	6242	-
6242	6243	-
6243	6244	-
6244	6245	-
6245	6246	-
6246	6247	-
6247	6248	-
6248	6249	-
6249	6250	-
6250	6251	-
6251	6252	-
6252	6253	-
6253	6254	-
6254	6255	-
6255	6256	-
6256	6257	-
6257	6258	-
6258	6259	-
6259	6260	-
6260	6261	-
6261	6262	-
6262	6263	-
6263	6264	-

6264	6265	-
------	------	---

**Текстовое описание местоположения границ населенных пунктов, территориальных зон**

Прохождение границы		Описание прохождения границы
от точки	до точки	
1	2	3
6265	6266	-
6266	6267	-
6267	6268	-
6268	6269	-
6269	6270	-
6270	6271	-
6271	6272	-
6272	6273	-
6273	6274	-
6274	6275	-
6275	6276	-
6276	6277	-
6277	6278	-
6278	6279	-
6279	6280	-
6280	6281	-
6281	6282	-
6282	6283	-
6283	6284	-
6284	6285	-
6285	6286	-
6286	6287	-
6287	6288	-
6288	6289	-
6289	6290	-
6290	6291	-
6291	6292	-
6292	6293	-
6293	6294	-
6294	6295	-
6295	6296	-
6296	6297	-
6297	6298	-
6298	6299	-
6299	6300	-

6300	6301	-
------	------	---

**Текстовое описание местоположения границ населенных пунктов, территориальных зон**

Прохождение границы		Описание прохождения границы
от точки	до точки	
1	2	3
6301	6302	-
6302	6303	-
6303	6304	-
6304	6305	-
6305	6306	-
6306	6307	-
6307	6308	-
6308	6309	-
6309	6310	-
6310	6311	-
6311	6312	-
6312	6313	-
6313	6314	-
6314	6315	-
6315	6316	-
6316	6317	-
6317	6318	-
6318	6319	-
6319	6320	-
6320	6321	-
6321	6322	-
6322	6323	-
6323	6324	-
6324	6325	-
6325	6326	-
6326	6327	-
6327	6328	-
6328	6329	-
6329	6330	-
6330	6331	-
6331	6332	-
6332	6333	-
6333	6334	-
6334	6335	-
6335	6336	-



6336	6337	-
------	------	---

**Текстовое описание местоположения границ населенных пунктов, территориальных зон**

Прохождение границы		Описание прохождения границы
от точки	до точки	
1	2	3
6337	6338	-
6338	6339	-
6339	6340	-
6340	6341	-
6341	6342	-
6342	6343	-
6343	6344	-
6344	5906	-
6345	6346	-
6346	6347	-
6347	6348	-
6348	6349	-
6349	6350	-
6350	6351	-
6351	6352	-
6352	6353	-
6353	6354	-
6354	6355	-
6355	6356	-
6356	6357	-
6357	6358	-
6358	6359	-
6359	6360	-
6360	6361	-
6361	6362	-
6362	6363	-
6363	6364	-
6364	6365	-
6365	6366	-
6366	6367	-
6367	6368	-
6368	6369	-
6369	6370	-
6370	6371	-
6371	6372	-

6372	6373	-
------	------	---

**Текстовое описание местоположения границ населенных пунктов, территориальных зон**

Прохождение границы		Описание прохождения границы
от точки	до точки	
1	2	3
6373	6374	-
6374	6375	-
6375	6376	-
6376	6377	-
6377	6378	-
6378	6379	-
6379	6380	-
6380	6381	-
6381	6382	-
6382	6383	-
6383	6384	-
6384	6385	-
6385	6386	-
6386	6387	-
6387	6388	-
6388	6389	-
6389	6390	-
6390	6391	-
6391	6392	-
6392	6393	-
6393	6394	-
6394	6395	-
6395	6396	-
6396	6397	-
6397	6398	-
6398	6399	-
6399	6400	-
6400	6401	-
6401	6402	-
6402	6403	-
6403	6404	-
6404	6405	-
6405	6406	-
6406	6407	-
6407	6408	-

6408	6409	-
------	------	---

**Текстовое описание местоположения границ населенных пунктов, территориальных зон**

Прохождение границы		Описание прохождения границы
от точки	до точки	
1	2	3
6409	6410	-
6410	6411	-
6411	6412	-
6412	6413	-
6413	6414	-
6414	6415	-
6415	6416	-
6416	6417	-
6417	6418	-
6418	6419	-
6419	6420	-
6420	6421	-
6421	6422	-
6422	6423	-
6423	6424	-
6424	6425	-
6425	6426	-
6426	6427	-
6427	6428	-
6428	6429	-
6429	6430	-
6430	6431	-
6431	6432	-
6432	6433	-
6433	6434	-
6434	6435	-
6435	6436	-
6436	6437	-
6437	6438	-
6438	6439	-
6439	6440	-
6440	6441	-
6441	6442	-
6442	6443	-
6443	6444	-

6444	6445	-
------	------	---

**Текстовое описание местоположения границ населенных пунктов, территориальных зон**

Прохождение границы		Описание прохождения границы
от точки	до точки	
1	2	3
6445	6446	-
6446	6447	-
6447	6448	-
6448	6449	-
6449	6450	-
6450	6451	-
6451	6452	-
6452	6453	-
6453	6454	-
6454	6455	-
6455	6456	-
6456	6457	-
6457	6458	-
6458	6459	-
6459	6460	-
6460	6461	-
6461	6462	-
6462	6463	-
6463	6464	-
6464	6465	-
6465	6466	-
6466	6467	-
6467	6468	-
6468	6469	-
6469	6470	-
6470	6471	-
6471	6472	-
6472	6473	-
6473	6474	-
6474	6475	-
6475	6476	-
6476	6477	-
6477	6478	-
6478	6479	-
6479	6480	-

6480	6481	-
------	------	---

**Текстовое описание местоположения границ населенных пунктов, территориальных зон**

Прохождение границы		Описание прохождения границы
от точки	до точки	
1	2	3
6481	6482	-
6482	6483	-
6483	6484	-
6484	6485	-
6485	6486	-
6486	6487	-
6487	6488	-
6488	6489	-
6489	6490	-
6490	6491	-
6491	6492	-
6492	6493	-
6493	6494	-
6494	6495	-
6495	6496	-
6496	6497	-
6497	6498	-
6498	6499	-
6499	6500	-
6500	6501	-
6501	6502	-
6502	6503	-
6503	6504	-
6504	6505	-
6505	6506	-
6506	6507	-
6507	6508	-
6508	6509	-
6509	6510	-
6510	6511	-
6511	6512	-
6512	6513	-
6513	6514	-
6514	6515	-
6515	6516	-

6516	6517	-
------	------	---

**Текстовое описание местоположения границ населенных пунктов, территориальных зон**

Прохождение границы		Описание прохождения границы
от точки	до точки	
1	2	3
6517	6518	-
6518	6519	-
6519	6520	-
6520	6521	-
6521	6522	-
6522	6523	-
6523	6524	-
6524	6525	-
6525	6345	-
6526	6527	-
6527	6528	-
6528	6529	-
6529	6530	-
6530	6531	-
6531	6532	-
6532	6533	-
6533	6534	-
6534	6535	-
6535	6536	-
6536	6537	-
6537	6538	-
6538	6539	-
6539	6540	-
6540	6541	-
6541	6542	-
6542	6543	-
6543	6544	-
6544	6545	-
6545	6546	-
6546	6547	-
6547	6548	-
6548	6549	-
6549	6550	-
6550	6551	-
6551	6552	-

6552	6553	-
------	------	---

**Текстовое описание местоположения границ населенных пунктов, территориальных зон**

Прохождение границы		Описание прохождения границы
от точки	до точки	
1	2	3
6553	6554	-
6554	6555	-
6555	6556	-
6556	6557	-
6557	6558	-
6558	6559	-
6559	6560	-
6560	6561	-
6561	6562	-
6562	6563	-
6563	6564	-
6564	6565	-
6565	6566	-
6566	6567	-
6567	6568	-
6568	6569	-
6569	6570	-
6570	6571	-
6571	6572	-
6572	6573	-
6573	6574	-
6574	6575	-
6575	6576	-
6576	6577	-
6577	6578	-
6578	6579	-
6579	6580	-
6580	6581	-
6581	6582	-
6582	6583	-
6583	6584	-
6584	6585	-
6585	6586	-
6586	6587	-
6587	6588	-

6588	6589	-
------	------	---

**Текстовое описание местоположения границ населенных пунктов, территориальных зон**

Прохождение границы		Описание прохождения границы
от точки	до точки	
1	2	3
6589	6590	-
6590	6591	-
6591	6592	-
6592	6593	-
6593	6594	-
6594	6595	-
6595	6596	-
6596	6597	-
6597	6598	-
6598	6599	-
6599	6600	-
6600	6601	-
6601	6602	-
6602	6603	-
6603	6604	-
6604	6605	-
6605	6606	-
6606	6607	-
6607	6608	-
6608	6609	-
6609	6610	-
6610	6611	-
6611	6612	-
6612	6613	-
6613	6614	-
6614	6615	-
6615	6616	-
6616	6617	-
6617	6618	-
6618	6619	-
6619	6620	-
6620	6621	-
6621	6622	-
6622	6623	-
6623	6624	-



6624	6625	-
------	------	---

**Текстовое описание местоположения границ населенных пунктов, территориальных зон**

Прохождение границы		Описание прохождения границы
от точки	до точки	
1	2	3
6625	6626	-
6626	6627	-
6627	6628	-
6628	6629	-
6629	6630	-
6630	6631	-
6631	6632	-
6632	6633	-
6633	6634	-
6634	6635	-
6635	6636	-
6636	6637	-
6637	6638	-
6638	6639	-
6639	6640	-
6640	6641	-
6641	6642	-
6642	6643	-
6643	6644	-
6644	6645	-
6645	6646	-
6646	6647	-
6647	6648	-
6648	6649	-
6649	6650	-
6650	6651	-
6651	6652	-
6652	6653	-
6653	6654	-
6654	6655	-
6655	6656	-
6656	6657	-
6657	6658	-
6658	6659	-
6659	6660	-

6660	6661	-
------	------	---

**Текстовое описание местоположения границ населенных пунктов, территориальных зон**

Прохождение границы		Описание прохождения границы
от точки	до точки	
1	2	3
6661	6662	-
6662	6663	-
6663	6664	-
6664	6665	-
6665	6666	-
6666	6667	-
6667	6668	-
6668	6669	-
6669	6670	-
6670	6671	-
6671	6672	-
6672	6673	-
6673	6674	-
6674	6675	-
6675	6676	-
6676	6677	-
6677	6678	-
6678	6679	-
6679	6680	-
6680	6681	-
6681	6682	-
6682	6683	-
6683	6684	-
6684	6685	-
6685	6686	-
6686	6687	-
6687	6688	-
6688	6689	-
6689	6690	-
6690	6691	-
6691	6692	-
6692	6693	-
6693	6694	-
6694	6695	-
6695	6696	-

6696	6697	-
------	------	---

**Текстовое описание местоположения границ населенных пунктов, территориальных зон**

Прохождение границы		Описание прохождения границы
от точки	до точки	
1	2	3
6697	6698	-
6698	6699	-
6699	6700	-
6700	6701	-
6701	6702	-
6702	6703	-
6703	6704	-
6704	6705	-
6705	6706	-
6706	6707	-
6707	6708	-
6708	6709	-
6709	6710	-
6710	6711	-
6711	6712	-
6712	6713	-
6713	6714	-
6714	6715	-
6715	6716	-
6716	6717	-
6717	6718	-
6718	6719	-
6719	6720	-
6720	6721	-
6721	6722	-
6722	6723	-
6723	6724	-
6724	6725	-
6725	6726	-
6726	6727	-
6727	6728	-
6728	6729	-
6729	6730	-
6730	6731	-
6731	6732	-

6732	6733	-
------	------	---

**Текстовое описание местоположения границ населенных пунктов, территориальных зон**

Прохождение границы		Описание прохождения границы
от точки	до точки	
1	2	3
6733	6734	-
6734	6735	-
6735	6736	-
6736	6737	-
6737	6738	-
6738	6739	-
6739	6740	-
6740	6741	-
6741	6742	-
6742	6743	-
6743	6744	-
6744	6745	-
6745	6746	-
6746	6747	-
6747	6748	-
6748	6749	-
6749	6750	-
6750	6751	-
6751	6752	-
6752	6753	-
6753	6754	-
6754	6755	-
6755	6756	-
6756	6757	-
6757	6758	-
6758	6759	-
6759	6760	-
6760	6761	-
6761	6762	-
6762	6763	-
6763	6764	-
6764	6765	-
6765	6766	-
6766	6767	-
6767	6768	-

6768	6769	-
------	------	---

**Текстовое описание местоположения границ населенных пунктов, территориальных зон**

Прохождение границы		Описание прохождения границы
от точки	до точки	
1	2	3
6769	6770	-
6770	6771	-
6771	6772	-
6772	6773	-
6773	6774	-
6774	6775	-
6775	6776	-
6776	6777	-
6777	6778	-
6778	6779	-
6779	6780	-
6780	6781	-
6781	6782	-
6782	6783	-
6783	6784	-
6784	6785	-
6785	6786	-
6786	6787	-
6787	6788	-
6788	6789	-
6789	6790	-
6790	6791	-
6791	6792	-
6792	6793	-
6793	6794	-
6794	6795	-
6795	6796	-
6796	6797	-
6797	6798	-
6798	6799	-
6799	6800	-
6800	6801	-
6801	6802	-
6802	6803	-
6803	6804	-

6804	6805	-
------	------	---

**Текстовое описание местоположения границ населенных пунктов, территориальных зон**

Прохождение границы		Описание прохождения границы
от точки	до точки	
1	2	3
6805	6806	-
6806	6807	-
6807	6808	-
6808	6809	-
6809	6810	-
6810	6811	-
6811	6812	-
6812	6813	-
6813	6814	-
6814	6815	-
6815	6816	-
6816	6817	-
6817	6818	-
6818	6819	-
6819	6820	-
6820	6821	-
6821	6822	-
6822	6823	-
6823	6824	-
6824	6825	-
6825	6826	-
6826	6827	-
6827	6828	-
6828	6829	-
6829	6830	-
6830	6831	-
6831	6832	-
6832	6833	-
6833	6834	-
6834	6835	-
6835	6836	-
6836	6837	-
6837	6838	-
6838	6839	-
6839	6840	-

6840	6841	-
------	------	---

**Текстовое описание местоположения границ населенных пунктов, территориальных зон**

Прохождение границы		Описание прохождения границы
от точки	до точки	
1	2	3
6841	6842	-
6842	6843	-
6843	6844	-
6844	6845	-
6845	6846	-
6846	6847	-
6847	6848	-
6848	6849	-
6849	6850	-
6850	6851	-
6851	6852	-
6852	6853	-
6853	6854	-
6854	6855	-
6855	6856	-
6856	6857	-
6857	6858	-
6858	6859	-
6859	6860	-
6860	6861	-
6861	6862	-
6862	6863	-
6863	6864	-
6864	6865	-
6865	6866	-
6866	6867	-
6867	6868	-
6868	6869	-
6869	6870	-
6870	6871	-
6871	6872	-
6872	6873	-
6873	6874	-
6874	6875	-
6875	6876	-

6876	6877	-
------	------	---

**Текстовое описание местоположения границ населенных пунктов, территориальных зон**

Прохождение границы		Описание прохождения границы
от точки	до точки	
1	2	3
6877	6878	-
6878	6879	-
6879	6880	-
6880	6881	-
6881	6882	-
6882	6883	-
6883	6884	-
6884	6885	-
6885	6886	-
6886	6887	-
6887	6888	-
6888	6889	-
6889	6890	-
6890	6891	-
6891	6892	-
6892	6893	-
6893	6894	-
6894	6895	-
6895	6896	-
6896	6897	-
6897	6898	-
6898	6899	-
6899	6900	-
6900	6901	-
6901	6902	-
6902	6903	-
6903	6904	-
6904	6905	-
6905	6906	-
6906	6907	-
6907	6908	-
6908	6909	-
6909	6910	-
6910	6911	-
6911	6912	-



6912	6913	-
------	------	---

**Текстовое описание местоположения границ населенных пунктов, территориальных зон**

Прохождение границы		Описание прохождения границы
от точки	до точки	
1	2	3
6913	6914	-
6914	6915	-
6915	6916	-
6916	6917	-
6917	6918	-
6918	6919	-
6919	6920	-
6920	6921	-
6921	6922	-
6922	6923	-
6923	6924	-
6924	6925	-
6925	6926	-
6926	6927	-
6927	6928	-
6928	6929	-
6929	6930	-
6930	6931	-
6931	6932	-
6932	6933	-
6933	6934	-
6934	6935	-
6935	6936	-
6936	6937	-
6937	6938	-
6938	6939	-
6939	6940	-
6940	6941	-
6941	6942	-
6942	6943	-
6943	6944	-
6944	6945	-
6945	6946	-
6946	6947	-
6947	6948	-

6948	6949	-
------	------	---

**Текстовое описание местоположения границ населенных пунктов, территориальных зон, особо охраняемых природных территорий, зон с особыми условиями использования территорий**

Прохождение границы		Описание прохождения границы
от точки	до точки	
1	2	3
6949	6950	-
6950	6951	-
6951	6952	-
6952	6953	-
6953	6954	-
6954	6955	-
6955	6956	-
6956	6957	-
6957	6958	-
6958	6959	-
6959	6960	-
6960	6961	-
6961	6962	-
6962	6963	-
6963	6964	-
6964	6965	-
6965	6966	-
6966	6967	-
6967	6968	-
6968	6969	-
6969	6970	-
6970	6971	-
6971	6972	-
6972	6973	-
6973	6974	-
6974	6975	-
6975	6976	-
6976	6977	-
6977	6978	-
6978	6979	-
6979	6980	-
6980	6981	-
6981	6982	-
6982	6983	-
6983	6984	-

6984	6985	-
------	------	---

**Текстовое описание местоположения границ населенных пунктов, территориальных зон, особо охраняемых природных территорий, зон с особыми условиями использования территорий**

Прохождение границы		Описание прохождения границы
от точки	до точки	
1	2	3
6985	6986	-
6986	6987	-
6987	6988	-
6988	6989	-
6989	6990	-
6990	6991	-
6991	6992	-
6992	6993	-
6993	6994	-
6994	6995	-
6995	6996	-
6996	6997	-
6997	6998	-
6998	6999	-
6999	7000	-
7000	7001	-
7001	7002	-
7002	7003	-
7003	7004	-
7004	7005	-
7005	7006	-
7006	7007	-
7007	7008	-
7008	7009	-
7009	7010	-
7010	7011	-
7011	7012	-
7012	7013	-
7013	7014	-
7014	7015	-
7015	7016	-
7016	7017	-
7017	7018	-
7018	7019	-
7019	7020	-

7020	7021	-
------	------	---

**Текстовое описание местоположения границ населенных пунктов, территориальных зон**

Прохождение границы		Описание прохождения границы
от точки	до точки	
1	2	3
7021	7022	-
7022	7023	-
7023	7024	-
7024	7025	-
7025	7026	-
7026	7027	-
7027	7028	-
7028	7029	-
7029	7030	-
7030	7031	-
7031	7032	-
7032	7033	-
7033	7034	-
7034	7035	-
7035	7036	-
7036	7037	-
7037	7038	-
7038	7039	-
7039	7040	-
7040	7041	-
7041	7042	-
7042	7043	-
7043	7044	-
7044	7045	-
7045	7046	-
7046	7047	-
7047	7048	-
7048	7049	-
7049	7050	-
7050	7051	-
7051	7052	-
7052	7053	-
7053	7054	-
7054	7055	-
7055	7056	-

7056	7057	-
------	------	---

**Текстовое описание местоположения границ населенных пунктов, территориальных зон**

Прохождение границы		Описание прохождения границы
от точки	до точки	
1	2	3
7057	7058	-
7058	7059	-
7059	7060	-
7060	7061	-
7061	7062	-
7062	7063	-
7063	7064	-
7064	7065	-
7065	7066	-
7066	7067	-
7067	7068	-
7068	7069	-
7069	7070	-
7070	7071	-
7071	7072	-
7072	7073	-
7073	7074	-
7074	7075	-
7075	7076	-
7076	7077	-
7077	6526	-
7078	7079	-
7079	7080	-
7080	7081	-
7081	7082	-
7082	7083	-
7083	7084	-
7084	7085	-
7085	7086	-
7086	7087	-
7087	7088	-
7088	7089	-
7089	7090	-
7090	7091	-
7091	7092	-

7092	7093	-
------	------	---

**Текстовое описание местоположения границ населенных пунктов, территориальных зон**

Прохождение границы		Описание прохождения границы
от точки	до точки	
1	2	3
7093	7094	-
7094	7095	-
7095	7096	-
7096	7097	-
7097	7098	-
7098	7099	-
7099	7100	-
7100	7101	-
7101	7102	-
7102	7103	-
7103	7104	-
7104	7105	-
7105	7106	-
7106	7107	-
7107	7078	-
7108	7109	-
7109	7110	-
7110	7111	-
7111	7112	-
7112	7113	-
7113	7114	-
7114	7115	-
7115	7116	-
7116	7117	-
7117	7118	-
7118	7119	-
7119	7120	-
7120	7121	-
7121	7122	-
7122	7123	-
7123	7124	-
7124	7125	-
7125	7126	-
7126	7127	-
7127	7128	-

7128	7129	-
------	------	---

**Текстовое описание местоположения границ населенных пунктов, территориальных зон**

Прохождение границы		Описание прохождения границы
от точки	до точки	
1	2	3
7129	7130	-
7130	7131	-
7131	7132	-
7132	7133	-
7133	7134	-
7134	7135	-
7135	7136	-
7136	7137	-
7137	7138	-
7138	7108	-
7139	7140	-
7140	7141	-
7141	7142	-
7142	7143	-
7143	7144	-
7144	7145	-
7145	7146	-
7146	7147	-
7147	7148	-
7148	7149	-
7149	7150	-
7150	7151	-
7151	7152	-
7152	7153	-
7153	7154	-
7154	7155	-
7155	7156	-
7156	7157	-
7157	7158	-
7158	7159	-
7159	7160	-
7160	7161	-
7161	7162	-
7162	7163	-
7163	7164	-

7164	7165	-
------	------	---

**Текстовое описание местоположения границ населенных пунктов, территориальных зон**

Прохождение границы		Описание прохождения границы
от точки	до точки	
1	2	3
7165	7166	-
7166	7167	-
7167	7168	-
7168	7169	-
7169	7170	-
7170	7171	-
7171	7172	-
7172	7173	-
7173	7174	-
7174	7175	-
7175	7176	-
7176	7177	-
7177	7178	-
7178	7179	-
7179	7180	-
7180	7181	-
7181	7182	-
7182	7183	-
7183	7184	-
7184	7185	-
7185	7186	-
7186	7187	-
7187	7188	-
7188	7189	-
7189	7190	-
7190	7191	-
7191	7192	-
7192	7193	-
7193	7194	-
7194	7195	-
7195	7196	-
7196	7197	-
7197	7198	-
7198	7199	-
7199	7200	-



7200	7201	-
------	------	---

**Текстовое описание местоположения границ населенных пунктов, территориальных зон**

Прохождение границы		Описание прохождения границы
от точки	до точки	
1	2	3
7201	7202	-
7202	7203	-
7203	7204	-
7204	7205	-
7205	7206	-
7206	7207	-
7207	7208	-
7208	7209	-
7209	7210	-
7210	7211	-
7211	7212	-
7212	7213	-
7213	7214	-
7214	7215	-
7215	7216	-
7216	7217	-
7217	7218	-
7218	7219	-
7219	7220	-
7220	7221	-
7221	7222	-
7222	7223	-
7223	7224	-
7224	7225	-
7225	7226	-
7226	7227	-
7227	7228	-
7228	7229	-
7229	7230	-
7230	7231	-
7231	7232	-
7232	7233	-
7233	7234	-
7234	7235	-
7235	7236	-

7236	7237	-
------	------	---

**Текстовое описание местоположения границ населенных пунктов, территориальных зон**

Прохождение границы		Описание прохождения границы
от точки	до точки	
1	2	3
7237	7238	-
7238	7239	-
7239	7240	-
7240	7241	-
7241	7242	-
7242	7243	-
7243	7244	-
7244	7245	-
7245	7246	-
7246	7247	-
7247	7248	-
7248	7249	-
7249	7250	-
7250	7251	-
7251	7252	-
7252	7253	-
7253	7254	-
7254	7255	-
7255	7256	-
7256	7257	-
7257	7258	-
7258	7259	-
7259	7260	-
7260	7261	-
7261	7262	-
7262	7263	-
7263	7264	-
7264	7265	-
7265	7266	-
7266	7267	-
7267	7268	-
7268	7269	-
7269	7270	-
7270	7271	-
7271	7272	-

7272	7273	-
------	------	---

**Текстовое описание местоположения границ населенных пунктов, территориальных зон**

Прохождение границы		Описание прохождения границы
от точки	до точки	
1	2	3
7273	7274	-
7274	7275	-
7275	7276	-
7276	7277	-
7277	7278	-
7278	7279	-
7279	7139	-
7280	7281	-
7281	7282	-
7282	7283	-
7283	7284	-
7284	7285	-
7285	7286	-
7286	7287	-
7287	7288	-
7288	7289	-
7289	7290	-
7290	7291	-
7291	7292	-
7292	7293	-
7293	7294	-
7294	7295	-
7295	7296	-
7296	7297	-
7297	7298	-
7298	7299	-
7299	7300	-
7300	7301	-
7301	7302	-
7302	7303	-
7303	7304	-
7304	7305	-
7305	7306	-
7306	7307	-
7307	7308	-

7308	7309	-
------	------	---

**Текстовое описание местоположения границ населенных пунктов, территориальных зон**

Прохождение границы		Описание прохождения границы
от точки	до точки	
1	2	3
7309	7310	-
7310	7311	-
7311	7312	-
7312	7313	-
7313	7314	-
7314	7315	-
7315	7316	-
7316	7317	-
7317	7318	-
7318	7319	-
7319	7320	-
7320	7321	-
7321	7322	-
7322	7323	-
7323	7324	-
7324	7325	-
7325	7326	-
7326	7327	-
7327	7328	-
7328	7329	-
7329	7330	-
7330	7331	-
7331	7332	-
7332	7333	-
7333	7334	-
7334	7335	-
7335	7336	-
7336	7337	-
7337	7338	-
7338	7339	-
7339	7340	-
7340	7341	-
7341	7342	-
7342	7343	-

7343	7344	-
7344	7345	-

**Текстовое описание местоположения границ населенных пунктов, территориальных зон**

Прохождение границы		Описание прохождения границы
от точки	до точки	
1	2	3
7345	7346	-
7346	7347	-
7347	7348	-
7348	7349	-
7349	7350	-
7350	7351	-
7351	7352	-
7352	7353	-
7353	7354	-
7354	7355	-
7355	7356	-
7356	7357	-
7357	7358	-
7358	7359	-
7359	7360	-
7360	7361	-
7361	7362	-
7362	7363	-
7363	7364	-
7364	7365	-
7365	7366	-
7366	7367	-
7367	7368	-
7368	7369	-
7369	7370	-
7370	7371	-
7371	7372	-
7372	7373	-
7373	7374	-
7374	7375	-
7375	7376	-
7376	7377	-
7377	7378	-

7378	7379	-
7379	7380	-
7380	7381	-

**Текстовое описание местоположения границ населенных пунктов, территориальных зон**

Прохождение границы		Описание прохождения границы
от точки	до точки	
1	2	3
7381	7382	-
7382	7383	-
7383	7384	-
7384	7385	-
7385	7386	-
7386	7387	-
7387	7388	-
7388	7389	-
7389	7390	-
7390	7391	-
7391	7392	-
7392	7393	-
7393	7394	-
7394	7395	-
7395	7396	-
7396	7397	-
7397	7398	-
7398	7399	-
7399	7400	-
7400	7401	-
7401	7402	-
7402	7403	-
7403	7404	-
7404	7405	-
7405	7406	-
7406	7407	-
7407	7408	-
7408	7409	-
7409	7410	-
7410	7411	-
7411	7412	-
7412	7413	-
7413	7414	-

7414	7415	-
7415	7416	-
7416	7417	-

**Текстовое описание местоположения границ населенных пунктов, территориальных зон**

Прохождение границы		Описание прохождения границы
от точки	до точки	
1	2	3
7417	7418	-
7418	7419	-
7419	7420	-
7420	7421	-
7421	7422	-
7422	7423	-
7423	7424	-
7424	7425	-
7425	7426	-
7426	7427	-
7427	7428	-
7428	7429	-
7429	7430	-
7430	7431	-
7431	7432	-
7432	7433	-
7433	7434	-
7434	7435	-
7435	7436	-
7436	7437	-
7437	7438	-
7438	7439	-
7439	7440	-
7440	7441	-
7441	7442	-
7442	7443	-
7443	7444	-
7444	7445	-
7445	7446	-
7446	7447	-
7447	7448	-
7448	7449	-
7449	7450	-

7450	7451	-
7451	7452	-
7452	7453	-

**Текстовое описание местоположения границ населенных пунктов, территориальных зон**

Прохождение границы		Описание прохождения границы
от точки	до точки	
1	2	3
7453	7454	-
7454	7455	-
7455	7456	-
7456	7457	-
7457	7458	-
7458	7459	-
7459	7280	-
7460	7461	-
7461	7462	-
7462	7463	-
7463	7464	-
7464	7465	-
7465	7466	-
7466	7467	-
7467	7468	-
7468	7469	-
7469	7470	-
7470	7471	-
7471	7472	-
7472	7473	-
7473	7474	-
7474	7475	-
7475	7476	-
7476	7477	-
7477	7478	-
7478	7479	-
7479	7480	-
7480	7481	-
7481	7482	-
7482	7483	-
7483	7484	-
7484	7485	-
7485	7486	-



7486	7487	-
7487	7460	-
7488	7489	-

**Текстовое описание местоположения границ населенных пунктов, территориальных зон**

Прохождение границы		Описание прохождения границы
от точки	до точки	
1	2	3
7489	7490	-
7490	7491	-
7491	7492	-
7492	7493	-
7493	7494	-
7494	7495	-
7495	7496	-
7496	7497	-
7497	7498	-
7498	7499	-
7499	7500	-
7500	7501	-
7501	7502	-
7502	7503	-
7503	7504	-
7504	7505	-
7505	7506	-
7506	7507	-
7507	7508	-
7508	7509	-
7509	7510	-
7510	7488	-
7511	7512	-
7512	7513	-
7513	7514	-
7514	7515	-
7515	7516	-
7516	7517	-
7517	7518	-
7518	7519	-
7519	7520	-
7520	7521	-
7521	7522	-

7522	7523	-
7523	7524	-
7524	7525	-

**Текстовое описание местоположения границ населенных пунктов, территориальных зон**

Прохождение границы		Описание прохождения границы
от точки	до точки	
1	2	3
7525	7526	-
7526	7527	-
7527	7528	-
7528	7529	-
7529	7530	-
7530	7531	-
7531	7532	-
7532	7533	-
7533	7534	-
7534	7535	-
7535	7536	-
7536	7537	-
7537	7538	-
7538	7539	-
7539	7540	-
7540	7541	-
7541	7542	-
7542	7543	-
7543	7544	-
7544	7545	-
7545	7546	-
7546	7547	-
7547	7548	-
7548	7549	-
7549	7550	-
7550	7551	-
7551	7552	-
7552	7553	-
7553	7554	-
7554	7555	-
7555	7556	-
7556	7557	-
7557	7558	-

7558	7559	-
7559	7560	-
7560	7561	-

**Текстовое описание местоположения границ населенных пунктов, территориальных зон**

Прохождение границы		Описание прохождения границы
от точки	до точки	
1	2	3
7561	7562	-
7562	7563	-
7563	7564	-
7564	7565	-
7565	7566	-
7566	7567	-
7567	7568	-
7568	7569	-
7569	7570	-
7570	7571	-
7571	7572	-
7572	7573	-
7573	7574	-
7574	7575	-
7575	7576	-
7576	7577	-
7577	7578	-
7578	7579	-
7579	7580	-
7580	7581	-
7581	7582	-
7582	7583	-
7583	7584	-
7584	7585	-
7585	7586	-
7586	7587	-
7587	7588	-
7588	7589	-
7589	7590	-
7590	7591	-
7591	7592	-
7592	7593	-
7593	7594	-

7594	7595	-
7595	7596	-
7596	7597	-

**Текстовое описание местоположения границ населенных пунктов, территориальных зон**

Прохождение границы		Описание прохождения границы
от точки	до точки	
1	2	3
7597	7598	-
7598	7599	-
7599	7600	-
7600	7601	-
7601	7602	-
7602	7603	-
7603	7604	-
7604	7605	-
7605	7606	-
7606	7607	-
7607	7608	-
7608	7609	-
7609	7610	-
7610	7611	-
7611	7612	-
7612	7613	-
7613	7614	-
7614	7615	-
7615	7616	-
7616	7617	-
7617	7618	-
7618	7619	-
7619	7620	-
7620	7621	-
7621	7622	-
7622	7623	-
7623	7624	-
7624	7625	-
7625	7626	-
7626	7627	-
7627	7628	-
7628	7629	-
7629	7630	-

7630	7631	-
7631	7632	-
7632	7633	-

**Текстовое описание местоположения границ населенных пунктов, территориальных зон**

Прохождение границы		Описание прохождения границы
от точки	до точки	
1	2	3
7633	7634	-
7634	7635	-
7635	7636	-
7636	7637	-
7637	7638	-
7638	7639	-
7639	7640	-
7640	7641	-
7641	7642	-
7642	7643	-
7643	7644	-
7644	7645	-
7645	7646	-
7646	7511	-
7647	7648	-
7648	7649	-
7649	7650	-
7650	7651	-
7651	7652	-
7652	7653	-
7653	7654	-
7654	7655	-
7655	7656	-
7656	7657	-
7657	7658	-
7658	7659	-
7659	7660	-
7660	7661	-
7661	7662	-
7662	7663	-
7663	7664	-
7664	7665	-
7665	7666	-

7666	7667	-
7667	7668	-
7668	7669	-

**Текстовое описание местоположения границ населенных пунктов, территориальных зон**

Прохождение границы		Описание прохождения границы
от точки	до точки	
1	2	3
7669	7670	-
7670	7647	-
7671	7672	-
7672	7673	-
7673	7674	-
7674	7675	-
7675	7676	-
7676	7677	-
7677	7678	-
7678	7679	-
7679	7680	-
7680	7681	-
7681	7682	-
7682	7683	-
7683	7684	-
7684	7685	-
7685	7686	-
7686	7687	-
7687	7688	-
7688	7689	-
7689	7690	-
7690	7691	-
7691	7692	-
7692	7693	-
7693	7694	-
7694	7695	-
7695	7696	-
7696	7697	-
7697	7698	-
7698	7699	-
7699	7700	-
7700	7701	-
7701	7702	-

7702	7703	-
7703	7704	-
7704	7705	-

**Текстовое описание местоположения границ населенных пунктов, территориальных зон**

Прохождение границы		Описание прохождения границы
от точки	до точки	
1	2	3
7705	7706	-
7706	7707	-
7707	7708	-
7708	7709	-
7709	7710	-
7710	7711	-
7711	7712	-
7712	7713	-
7713	7714	-
7714	7715	-
7715	7716	-
7716	7717	-
7717	7718	-
7718	7719	-
7719	7720	-
7720	7721	-
7721	7722	-
7722	7723	-
7723	7724	-
7724	7725	-
7725	7726	-
7726	7727	-
7727	7728	-
7728	7729	-
7729	7730	-
7730	7731	-
7731	7732	-
7732	7733	-
7733	7734	-
7734	7735	-
7735	7736	-
7736	7737	-
7737	7738	-

7738	7739	-
7739	7740	-
7740	7741	-

**Текстовое описание местоположения границ населенных пунктов, территориальных зон**

Прохождение границы		Описание прохождения границы
от точки	до точки	
1	2	3
7741	7742	-
7742	7743	-
7743	7744	-
7744	7745	-
7745	7746	-
7746	7747	-
7747	7748	-
7748	7749	-
7749	7750	-
7750	7751	-
7751	7752	-
7752	7753	-
7753	7754	-
7754	7755	-
7755	7756	-
7756	7757	-
7757	7758	-
7758	7759	-
7759	7760	-
7760	7761	-
7761	7762	-
7762	7763	-
7763	7764	-
7764	7765	-
7765	7766	-
7766	7767	-
7767	7768	-
7768	7769	-
7769	7770	-
7770	7771	-
7771	7772	-
7772	7773	-
7773	7774	-



7774	7775	-
7775	7776	-
7776	7777	-

**Текстовое описание местоположения границ населенных пунктов, территориальных зон**

Прохождение границы		Описание прохождения границы
от точки	до точки	
1	2	3
7777	7778	-
7778	7779	-
7779	7780	-
7780	7781	-
7781	7782	-
7782	7783	-
7783	7784	-
7784	7785	-
7785	7786	-
7786	7787	-
7787	7788	-
7788	7789	-
7789	7790	-
7790	7791	-
7791	7792	-
7792	7793	-
7793	7794	-
7794	7795	-
7795	7796	-
7796	7797	-
7797	7798	-
7798	7799	-
7799	7800	-
7800	7801	-
7801	7802	-
7802	7803	-
7803	7804	-
7804	7805	-
7805	7806	-
7806	7807	-
7807	7808	-
7808	7809	-
7809	7810	-

7810	7811	-
7811	7812	-
7812	7813	-

**Текстовое описание местоположения границ населенных пунктов, территориальных зон**

Прохождение границы		Описание прохождения границы
от точки	до точки	
1	2	3
7813	7814	-
7814	7815	-
7815	7816	-
7816	7817	-
7817	7818	-
7818	7819	-
7819	7820	-
7820	7821	-
7821	7822	-
7822	7823	-
7823	7824	-
7824	7825	-
7825	7826	-
7826	7827	-
7827	7828	-
7828	7829	-
7829	7830	-
7830	7831	-
7831	7832	-
7832	7833	-
7833	7834	-
7834	7835	-
7835	7836	-
7836	7837	-
7837	7838	-
7838	7839	-
7839	7671	-
7840	7841	-
7841	7842	-
7842	7843	-
7843	7844	-
7844	7845	-
7845	7846	-

7846	7847	-
7847	7848	-
7848	7849	-

**Текстовое описание местоположения границ населенных пунктов, территориальных зон**

Прохождение границы		Описание прохождения границы
от точки	до точки	
1	2	3
7849	7840	-
7850	7851	-
7851	7852	-
7852	7853	-
7853	7854	-
7854	7855	-
7855	7856	-
7856	7857	-
7857	7858	-
7858	7859	-
7859	7860	-
7860	7861	-
7861	7862	-
7862	7863	-
7863	7864	-
7864	7865	-
7865	7866	-
7866	7867	-
7867	7868	-
7868	7869	-
7869	7870	-
7870	7871	-
7871	7872	-
7872	7873	-
7873	7874	-
7874	7875	-
7875	7876	-
7876	7877	-
7877	7878	-
7878	7879	-
7879	7880	-
7880	7881	-
7881	7882	-

7882	7883	-
7883	7884	-
7884	7885	-

**Текстовое описание местоположения границ населенных пунктов, территориальных зон**

Прохождение границы		Описание прохождения границы
от точки	до точки	
1	2	3
7885	7886	-
7886	7887	-
7887	7888	-
7888	7889	-
7889	7890	-
7890	7891	-
7891	7892	-
7892	7893	-
7893	7894	-
7894	7895	-
7895	7896	-
7896	7897	-
7897	7898	-
7898	7899	-
7899	7900	-
7900	7901	-
7901	7902	-
7902	7903	-
7903	7904	-
7904	7905	-
7905	7906	-
7906	7907	-
7907	7908	-
7908	7909	-
7909	7910	-
7910	7850	-
7911	7912	-
7912	7913	-
7913	7914	-
7914	7915	-
7915	7916	-
7916	7917	-
7917	7918	-

7918	7919	-
7919	7920	-
7920	7921	-

**Текстовое описание местоположения границ населенных пунктов, территориальных зон**

Прохождение границы		Описание прохождения границы
от точки	до точки	
1	2	3
7921	7922	-
7922	7923	-
7923	7924	-
7924	7925	-
7925	7926	-
7926	7927	-
7927	7928	-
7928	7929	-
7929	7930	-
7930	7931	-
7931	7932	-
7932	7933	-
7933	7934	-
7934	7935	-
7935	7936	-
7936	7937	-
7937	7938	-
7938	7939	-
7939	7940	-
7940	7941	-
7941	7942	-
7942	7943	-
7943	7944	-
7944	7945	-
7945	7946	-
7946	7947	-
7947	7948	-
7948	7949	-
7949	7950	-
7950	7951	-
7951	7952	-
7952	7953	-
7953	7954	-

7954	7955	-
7955	7956	-
7956	7957	-

**Текстовое описание местоположения границ населенных пунктов, территориальных зон**

Прохождение границы		Описание прохождения границы
от точки	до точки	
1	2	3
7957	7958	-
7958	7959	-
7959	7960	-
7960	7961	-
7961	7962	-
7962	7963	-
7963	7964	-
7964	7965	-
7965	7966	-
7966	7967	-
7967	7968	-
7968	7969	-
7969	7970	-
7970	7971	-
7971	7972	-
7972	7973	-
7973	7974	-
7974	7975	-
7975	7976	-
7976	7977	-
7977	7978	-
7978	7979	-
7979	7980	-
7980	7981	-
7981	7982	-
7982	7983	-
7983	7984	-
7984	7985	-
7985	7986	-
7986	7987	-
7987	7988	-
7988	7989	-
7989	7990	-

7990	7991	-
7991	7992	-
7992	7993	-

**Текстовое описание местоположения границ населенных пунктов, территориальных зон**

Прохождение границы		Описание прохождения границы
от точки	до точки	
1	2	3
7993	7994	-
7994	7995	-
7995	7996	-
7996	7997	-
7997	7998	-
7998	7999	-
7999	8000	-
8000	8001	-
8001	8002	-
8002	8003	-
8003	8004	-
8004	8005	-
8005	8006	-
8006	8007	-
8007	8008	-
8008	8009	-
8009	8010	-
8010	8011	-
8011	8012	-
8012	8013	-
8013	8014	-
8014	8015	-
8015	8016	-
8016	8017	-
8017	8018	-
8018	8019	-
8019	8020	-
8020	8021	-
8021	8022	-
8022	8023	-
8023	8024	-
8024	8025	-
8025	8026	-

8026	8027	-
8027	8028	-
8028	8029	-

**Текстовое описание местоположения границ населенных пунктов, территориальных зон**

Прохождение границы		Описание прохождения границы
от точки	до точки	
1	2	3
8029	8030	-
8030	8031	-
8031	8032	-
8032	8033	-
8033	8034	-
8034	8035	-
8035	8036	-
8036	8037	-
8037	8038	-
8038	8039	-
8039	8040	-
8040	8041	-
8041	8042	-
8042	8043	-
8043	8044	-
8044	8045	-
8045	8046	-
8046	8047	-
8047	8048	-
8048	8049	-
8049	8050	-
8050	8051	-
8051	8052	-
8052	8053	-
8053	8054	-
8054	8055	-
8055	8056	-
8056	8057	-
8057	8058	-
8058	8059	-
8059	8060	-
8060	8061	-
8061	8062	-



8062	8063	-
8063	8064	-
8064	8065	-

**Текстовое описание местоположения границ населенных пунктов, территориальных зон**

Прохождение границы		Описание прохождения границы
от точки	до точки	
1	2	3
8065	8066	-
8066	8067	-
8067	8068	-
8068	8069	-
8069	8070	-
8070	8071	-
8071	8072	-
8072	8073	-
8073	8074	-
8074	8075	-
8075	8076	-
8076	8077	-
8077	8078	-
8078	8079	-
8079	8080	-
8080	8081	-
8081	8082	-
8082	8083	-
8083	8084	-
8084	8085	-
8085	8086	-
8086	8087	-
8087	8088	-
8088	8089	-
8089	8090	-
8090	8091	-
8091	8092	-
8092	8093	-
8093	8094	-
8094	8095	-
8095	8096	-
8096	8097	-
8097	8098	-

8098	8099	-
8099	8100	-
8100	8101	-

**Текстовое описание местоположения границ населенных пунктов, территориальных зон**

Прохождение границы		Описание прохождения границы
от точки	до точки	
1	2	3
8101	8102	-
8102	8103	-
8103	8104	-
8104	8105	-
8105	8106	-
8106	8107	-
8107	8108	-
8108	8109	-
8109	8110	-
8110	8111	-
8111	8112	-
8112	8113	-
8113	8114	-
8114	8115	-
8115	8116	-
8116	8117	-
8117	8118	-
8118	8119	-
8119	8120	-
8120	8121	-
8121	8122	-
8122	8123	-
8123	8124	-
8124	8125	-
8125	8126	-
8126	8127	-
8127	8128	-
8128	8129	-
8129	8130	-
8130	8131	-
8131	8132	-
8132	8133	-
8133	8134	-

8134	8135	-
8135	8136	-
8136	8137	-

**Текстовое описание местоположения границ населенных пунктов, территориальных зон**

Прохождение границы		Описание прохождения границы
от точки	до точки	
1	2	3
8137	8138	-
8138	8139	-
8139	8140	-
8140	8141	-
8141	8142	-
8142	8143	-
8143	8144	-
8144	8145	-
8145	8146	-
8146	8147	-
8147	8148	-
8148	8149	-
8149	8150	-
8150	8151	-
8151	8152	-
8152	8153	-
8153	8154	-
8154	8155	-
8155	8156	-
8156	8157	-
8157	8158	-
8158	8159	-
8159	8160	-
8160	8161	-
8161	8162	-
8162	8163	-
8163	8164	-
8164	8165	-
8165	8166	-
8166	8167	-
8167	8168	-
8168	8169	-
8169	8170	-

8170	8171	-
8171	8172	-
8172	8173	-

**Текстовое описание местоположения границ населенных пунктов, территориальных зон**

Прохождение границы		Описание прохождения границы
от точки	до точки	
1	2	3
8173	8174	-
8174	8175	-
8175	8176	-
8176	8177	-
8177	8178	-
8178	8179	-
8179	8180	-
8180	8181	-
8181	8182	-
8182	8183	-
8183	8184	-
8184	8185	-
8185	8186	-
8186	8187	-
8187	8188	-
8188	8189	-
8189	8190	-
8190	8191	-
8191	8192	-
8192	8193	-
8193	8194	-
8194	8195	-
8195	8196	-
8196	8197	-
8197	8198	-
8198	8199	-
8199	8200	-
8200	8201	-
8201	8202	-
8202	8203	-
8203	8204	-
8204	8205	-
8205	8206	-

8206	8207	-
8207	8208	-
8208	8209	-

**Текстовое описание местоположения границ населенных пунктов, территориальных зон**

Прохождение границы		Описание прохождения границы
от точки	до точки	
1	2	3
8209	8210	-
8210	8211	-
8211	8212	-
8212	8213	-
8213	8214	-
8214	8215	-
8215	8216	-
8216	8217	-
8217	8218	-
8218	8219	-
8219	8220	-
8220	8221	-
8221	8222	-
8222	8223	-
8223	8224	-
8224	8225	-
8225	8226	-
8226	8227	-
8227	8228	-
8228	8229	-
8229	8230	-
8230	8231	-
8231	8232	-
8232	8233	-
8233	8234	-
8234	8235	-
8235	8236	-
8236	8237	-
8237	8238	-
8238	8239	-
8239	8240	-
8240	8241	-
8241	8242	-

8242	8243	-
8243	8244	-
8244	8245	-

**Текстовое описание местоположения границ населенных пунктов, территориальных зон**

Прохождение границы		Описание прохождения границы
от точки	до точки	
1	2	3
8245	8246	-
8246	8247	-
8247	8248	-
8248	8249	-
8249	8250	-
8250	8251	-
8251	8252	-
8252	8253	-
8253	8254	-
8254	8255	-
8255	8256	-
8256	8257	-
8257	8258	-
8258	8259	-
8259	8260	-
8260	8261	-
8261	8262	-
8262	8263	-
8263	8264	-
8264	8265	-
8265	8266	-
8266	8267	-
8267	8268	-
8268	8269	-
8269	8270	-
8270	8271	-
8271	8272	-
8272	8273	-
8273	8274	-
8274	8275	-
8275	8276	-
8276	8277	-
8277	8278	-

8278	8279	-
8279	8280	-
8280	8281	-

**Текстовое описание местоположения границ населенных пунктов, территориальных зон**

Прохождение границы		Описание прохождения границы
от точки	до точки	
1	2	3
8281	8282	-
8282	8283	-
8283	8284	-
8284	8285	-
8285	8286	-
8286	8287	-
8287	8288	-
8288	8289	-
8289	8290	-
8290	8291	-
8291	8292	-
8292	8293	-
8293	8294	-
8294	8295	-
8295	8296	-
8296	8297	-
8297	8298	-
8298	8299	-
8299	8300	-
8300	8301	-
8301	8302	-
8302	8303	-
8303	8304	-
8304	8305	-
8305	8306	-
8306	8307	-
8307	8308	-
8308	8309	-
8309	8310	-
8310	8311	-
8311	8312	-
8312	8313	-
8313	8314	-

8314	8315	-
8315	8316	-
8316	8317	-

**Текстовое описание местоположения границ населенных пунктов, территориальных зон**

Прохождение границы		Описание прохождения границы
от точки	до точки	
1	2	3
8317	8318	-
8318	8319	-
8319	8320	-
8320	8321	-
8321	8322	-
8322	8323	-
8323	8324	-
8324	8325	-
8325	8326	-
8326	8327	-
8327	8328	-
8328	8329	-
8329	8330	-
8330	8331	-
8331	8332	-
8332	8333	-
8333	8334	-
8334	8335	-
8335	8336	-
8336	8337	-
8337	8338	-
8338	8339	-
8339	8340	-
8340	8341	-
8341	8342	-
8342	8343	-
8343	8344	-
8344	8345	-
8345	8346	-
8346	8347	-
8347	8348	-
8348	8349	-
8349	8350	-



8350	8351	-
8351	8352	-
8352	8353	-

**Текстовое описание местоположения границ населенных пунктов, территориальных зон**

Прохождение границы		Описание прохождения границы
от точки	до точки	
1	2	3
8353	8354	-
8354	8355	-
8355	8356	-
8356	8357	-
8357	8358	-
8358	8359	-
8359	8360	-
8360	8361	-
8361	8362	-
8362	8363	-
8363	8364	-
8364	8365	-
8365	8366	-
8366	8367	-
8367	8368	-
8368	8369	-
8369	8370	-
8370	8371	-
8371	8372	-
8372	8373	-
8373	8374	-
8374	8375	-
8375	8376	-
8376	8377	-
8377	8378	-
8378	8379	-
8379	8380	-
8380	8381	-
8381	8382	-
8382	8383	-
8383	8384	-
8384	8385	-
8385	8386	-

8386	8387	-
8387	8388	-
8388	8389	-

**Текстовое описание местоположения границ населенных пунктов, территориальных зон**

Прохождение границы		Описание прохождения границы
от точки	до точки	
1	2	3
8389	8390	-
8390	8391	-
8391	8392	-
8392	8393	-
8393	7911	-
8394	8395	-
8395	8396	-
8396	8397	-
8397	8398	-
8398	8399	-
8399	8400	-
8400	8401	-
8401	8402	-
8402	8403	-
8403	8404	-
8404	8405	-
8405	8406	-
8406	8407	-
8407	8408	-
8408	8409	-
8409	8410	-
8410	8411	-
8411	8412	-
8412	8413	-
8413	8414	-
8414	8415	-
8415	8416	-
8416	8417	-
8417	8418	-
8418	8419	-
8419	8420	-
8420	8421	-
8421	8422	-

8422	8423	-
8423	8424	-
8424	8425	-

**Текстовое описание местоположения границ населенных пунктов, территориальных зон**

Прохождение границы		Описание прохождения границы
от точки	до точки	
1	2	3
8425	8426	-
8426	8427	-
8427	8428	-
8428	8429	-
8429	8430	-
8430	8431	-
8431	8432	-
8432	8433	-
8433	8434	-
8434	8435	-
8435	8436	-
8436	8437	-
8437	8438	-
8438	8439	-
8439	8440	-
8440	8441	-
8441	8442	-
8442	8443	-
8443	8444	-
8444	8445	-
8445	8446	-
8446	8447	-
8447	8448	-
8448	8449	-
8449	8450	-
8450	8451	-
8451	8452	-
8452	8453	-
8453	8454	-
8454	8455	-
8455	8456	-
8456	8457	-
8457	8458	-

8458	8459	-
8459	8460	-
8460	8461	-

**Текстовое описание местоположения границ населенных пунктов, территориальных зон**

Прохождение границы		Описание прохождения границы
от точки	до точки	
1	2	3
8461	8462	-
8462	8463	-
8463	8464	-
8464	8465	-
8465	8466	-
8466	8467	-
8467	8468	-
8468	8469	-
8469	8470	-
8470	8471	-
8471	8472	-
8472	8473	-
8473	8474	-
8474	8475	-
8475	8476	-
8476	8477	-
8477	8478	-
8478	8479	-
8479	8480	-
8480	8481	-
8481	8482	-
8482	8483	-
8483	8484	-
8484	8485	-
8485	8486	-
8486	8487	-
8487	8488	-
8488	8489	-
8489	8490	-
8490	8491	-
8491	8492	-
8492	8493	-
8493	8494	-

8494	8495	-
8495	8496	-
8496	8497	-

**Текстовое описание местоположения границ населенных пунктов, территориальных зон**

Прохождение границы		Описание прохождения границы
от точки	до точки	
1	2	3
8497	8498	-
8498	8499	-
8499	8500	-
8500	8501	-
8501	8502	-
8502	8503	-
8503	8504	-
8504	8505	-
8505	8506	-
8506	8507	-
8507	8508	-
8508	8509	-
8509	8510	-
8510	8511	-
8511	8512	-
8512	8513	-
8513	8514	-
8514	8515	-
8515	8516	-
8516	8517	-
8517	8518	-
8518	8519	-
8519	8520	-
8520	8521	-
8521	8522	-
8522	8523	-
8523	8524	-
8524	8525	-
8525	8526	-
8526	8527	-
8527	8528	-
8528	8529	-
8529	8394	-

8530	8531	-
8531	8532	-
8532	8533	-

**Текстовое описание местоположения границ населенных пунктов, территориальных зон**

Прохождение границы		Описание прохождения границы
от точки	до точки	
1	2	3
8533	8534	-
8534	8535	-
8535	8536	-
8536	8537	-
8537	8538	-
8538	8539	-
8539	8540	-
8540	8541	-
8541	8542	-
8542	8543	-
8543	8544	-
8544	8545	-
8545	8546	-
8546	8547	-
8547	8548	-
8548	8549	-
8549	8550	-
8550	8551	-
8551	8552	-
8552	8553	-
8553	8554	-
8554	8555	-
8555	8556	-
8556	8557	-
8557	8558	-
8558	8559	-
8559	8560	-
8560	8561	-
8561	8562	-
8562	8563	-
8563	8564	-
8564	8565	-
8565	8566	-

8566	8567	-
8567	8568	-
8568	8569	-

**Текстовое описание местоположения границ населенных пунктов, территориальных зон**

Прохождение границы		Описание прохождения границы
от точки	до точки	
1	2	3
8569	8570	-
8570	8571	-
8571	8572	-
8572	8573	-
8573	8574	-
8574	8575	-
8575	8576	-
8576	8577	-
8577	8578	-
8578	8579	-
8579	8580	-
8580	8581	-
8581	8582	-
8582	8583	-
8583	8584	-
8584	8585	-
8585	8586	-
8586	8587	-
8587	8588	-
8588	8589	-
8589	8590	-
8590	8591	-
8591	8592	-
8592	8593	-
8593	8594	-
8594	8595	-
8595	8596	-
8596	8597	-
8597	8598	-
8598	8599	-
8599	8600	-
8600	8601	-
8601	8602	-

8602	8530	-
8603	8604	-
8604	8605	-

**Текстовое описание местоположения границ населенных пунктов, территориальных зон**

Прохождение границы		Описание прохождения границы
от точки	до точки	
1	2	3
8605	8606	-
8606	8607	-
8607	8608	-
8608	8609	-
8609	8610	-
8610	8611	-
8611	8612	-
8612	8613	-
8613	8614	-
8614	8615	-
8615	8616	-
8616	8617	-
8617	8618	-
8618	8619	-
8619	8620	-
8620	8621	-
8621	8622	-
8622	8623	-
8623	8624	-
8624	8625	-
8625	8626	-
8626	8627	-
8627	8628	-
8628	8629	-
8629	8630	-
8630	8631	-
8631	8632	-
8632	8633	-
8633	8634	-
8634	8635	-
8635	8636	-
8636	8637	-
8637	8638	-



8638	8639	-
8639	8640	-
8640	8641	-

**Текстовое описание местоположения границ населенных пунктов, территориальных зон**

Прохождение границы		Описание прохождения границы
от точки	до точки	
1	2	3
8641	8642	-
8642	8643	-
8643	8644	-
8644	8645	-
8645	8646	-
8646	8647	-
8647	8648	-
8648	8649	-
8649	8650	-
8650	8651	-
8651	8652	-
8652	8653	-
8653	8654	-
8654	8655	-
8655	8656	-
8656	8657	-
8657	8658	-
8658	8659	-
8659	8660	-
8660	8661	-
8661	8662	-
8662	8663	-
8663	8664	-
8664	8665	-
8665	8666	-
8666	8667	-
8667	8668	-
8668	8669	-
8669	8670	-
8670	8671	-
8671	8672	-
8672	8673	-
8673	8674	-

8674	8675	-
8675	8676	-
8676	8677	-

**Текстовое описание местоположения границ населенных пунктов, территориальных зон**

Прохождение границы		Описание прохождения границы
от точки	до точки	
1	2	3
8677	8678	-
8678	8679	-
8679	8680	-
8680	8681	-
8681	8682	-
8682	8683	-
8683	8684	-
8684	8685	-
8685	8686	-
8686	8687	-
8687	8688	-
8688	8689	-
8689	8690	-
8690	8691	-
8691	8692	-
8692	8693	-
8693	8694	-
8694	8695	-
8695	8696	-
8696	8697	-
8697	8698	-
8698	8699	-
8699	8700	-
8700	8701	-
8701	8702	-
8702	8703	-
8703	8704	-
8704	8705	-
8705	8706	-
8706	8707	-
8707	8708	-
8708	8709	-
8709	8710	-

8710	8711	-
8711	8712	-
8712	8713	-

**Текстовое описание местоположения границ населенных пунктов, территориальных зон**

Прохождение границы		Описание прохождения границы
от точки	до точки	
1	2	3
8713	8714	-
8714	8715	-
8715	8716	-
8716	8717	-
8717	8718	-
8718	8719	-
8719	8720	-
8720	8721	-
8721	8722	-
8722	8723	-
8723	8724	-
8724	8725	-
8725	8726	-
8726	8727	-
8727	8728	-
8728	8729	-
8729	8730	-
8730	8731	-
8731	8732	-
8732	8733	-
8733	8734	-
8734	8735	-
8735	8736	-
8736	8737	-
8737	8738	-
8738	8739	-
8739	8740	-
8740	8741	-
8741	8742	-
8742	8743	-
8743	8744	-
8744	8745	-
8745	8746	-

8746	8747	-
8747	8748	-
8748	8749	-

**Текстовое описание местоположения границ населенных пунктов, территориальных зон**

Прохождение границы		Описание прохождения границы
от точки	до точки	
1	2	3
8749	8750	-
8750	8751	-
8751	8752	-
8752	8753	-
8753	8754	-
8754	8755	-
8755	8756	-
8756	8757	-
8757	8758	-
8758	8759	-
8759	8760	-
8760	8761	-
8761	8762	-
8762	8763	-
8763	8764	-
8764	8765	-
8765	8766	-
8766	8767	-
8767	8768	-
8768	8769	-
8769	8770	-
8770	8771	-
8771	8772	-
8772	8773	-
8773	8774	-
8774	8775	-
8775	8776	-
8776	8777	-
8777	8778	-
8778	8779	-
8779	8780	-
8780	8781	-
8781	8782	-

8782	8783	-
8783	8784	-
8784	8785	-

**Текстовое описание местоположения границ населенных пунктов, территориальных зон**

Прохождение границы		Описание прохождения границы
от точки	до точки	
1	2	3
8785	8786	-
8786	8603	-
8787	8788	-
8788	8789	-
8789	8790	-
8790	8791	-
8791	8792	-
8792	8793	-
8793	8794	-
8794	8795	-
8795	8796	-
8796	8797	-
8797	8798	-
8798	8799	-
8799	8800	-
8800	8801	-
8801	8802	-
8802	8803	-
8803	8804	-
8804	8805	-
8805	8806	-
8806	8807	-
8807	8808	-
8808	8809	-
8809	8810	-
8810	8811	-
8811	8812	-
8812	8813	-
8813	8814	-
8814	8815	-
8815	8816	-
8816	8817	-
8817	8818	-

8818	8819	-
8819	8820	-
8820	8821	-

**Текстовое описание местоположения границ населенных пунктов, территориальных зон**

Прохождение границы		Описание прохождения границы
от точки	до точки	
1	2	3
8821	8822	-
8822	8823	-
8823	8824	-
8824	8825	-
8825	8826	-
8826	8827	-
8827	8828	-
8828	8829	-
8829	8830	-
8830	8831	-
8831	8832	-
8832	8833	-
8833	8834	-
8834	8835	-
8835	8836	-
8836	8837	-
8837	8838	-
8838	8839	-
8839	8840	-
8840	8841	-
8841	8842	-
8842	8843	-
8843	8844	-
8844	8845	-
8845	8846	-
8846	8847	-
8847	8848	-
8848	8849	-
8849	8850	-
8850	8851	-
8851	8852	-
8852	8853	-
8853	8854	-

8854	8855	-
8855	8856	-
8856	8857	-

**Текстовое описание местоположения границ населенных пунктов, территориальных зон**

Прохождение границы		Описание прохождения границы
от точки	до точки	
1	2	3
8857	8858	-
8858	8859	-
8859	8860	-
8860	8861	-
8861	8862	-
8862	8863	-
8863	8864	-
8864	8865	-
8865	8866	-
8866	8867	-
8867	8868	-
8868	8869	-
8869	8870	-
8870	8871	-
8871	8872	-
8872	8873	-
8873	8874	-
8874	8875	-
8875	8876	-
8876	8877	-
8877	8878	-
8878	8879	-
8879	8880	-
8880	8881	-
8881	8882	-
8882	8883	-
8883	8884	-
8884	8885	-
8885	8886	-
8886	8887	-
8887	8888	-
8888	8889	-
8889	8890	-

8890	8891	-
8891	8892	-
8892	8893	-

**Текстовое описание местоположения границ населенных пунктов, территориальных зон**

Прохождение границы		Описание прохождения границы
от точки	до точки	
1	2	3
8893	8894	-
8894	8895	-
8895	8896	-
8896	8897	-
8897	8898	-
8898	8899	-
8899	8900	-
8900	8901	-
8901	8902	-
8902	8903	-
8903	8904	-
8904	8905	-
8905	8906	-
8906	8907	-
8907	8908	-
8908	8909	-
8909	8910	-
8910	8911	-
8911	8912	-
8912	8913	-
8913	8914	-
8914	8915	-
8915	8916	-
8916	8917	-
8917	8918	-
8918	8919	-
8919	8920	-
8920	8921	-
8921	8922	-
8922	8923	-
8923	8924	-
8924	8925	-
8925	8926	-



8926	8927	-
8927	8928	-
8928	8929	-

**Текстовое описание местоположения границ населенных пунктов, территориальных зон**

Прохождение границы		Описание прохождения границы
от точки	до точки	
1	2	3
8929	8930	-
8930	8931	-
8931	8932	-
8932	8933	-
8933	8934	-
8934	8935	-
8935	8936	-
8936	8937	-
8937	8938	-
8938	8939	-
8939	8940	-
8940	8941	-
8941	8942	-
8942	8943	-
8943	8944	-
8944	8945	-
8945	8946	-
8946	8947	-
8947	8948	-
8948	8949	-
8949	8950	-
8950	8787	-
8951	8952	-
8952	8953	-
8953	8954	-
8954	8955	-
8955	8956	-
8956	8957	-
8957	8958	-
8958	8959	-
8959	8960	-
8960	8961	-
8961	8962	-

8962	8963	-
8963	8964	-
8964	8965	-

**Текстовое описание местоположения границ населенных пунктов, территориальных зон**

Прохождение границы		Описание прохождения границы
от точки	до точки	
1	2	3
8965	8966	-
8966	8967	-
8967	8968	-
8968	8969	-
8969	8970	-
8970	8971	-
8971	8972	-
8972	8973	-
8973	8974	-
8974	8975	-
8975	8976	-
8976	8977	-
8977	8978	-
8978	8979	-
8979	8980	-
8980	8981	-
8981	8982	-
8982	8983	-
8983	8984	-
8984	8985	-
8985	8986	-
8986	8987	-
8987	8988	-
8988	8989	-
8989	8990	-
8990	8991	-
8991	8992	-
8992	8993	-
8993	8994	-
8994	8995	-
8995	8996	-
8996	8997	-
8997	8998	-

8998	8999	-
8999	9000	-
9000	9001	-

**Текстовое описание местоположения границ населенных пунктов, территориальных зон**

Прохождение границы		Описание прохождения границы
от точки	до точки	
1	2	3
9001	9002	-
9002	9003	-
9003	9004	-
9004	9005	-
9005	9006	-
9006	9007	-
9007	9008	-
9008	9009	-
9009	9010	-
9010	9011	-
9011	9012	-
9012	9013	-
9013	9014	-
9014	9015	-
9015	9016	-
9016	9017	-
9017	9018	-
9018	9019	-
9019	9020	-
9020	9021	-
9021	9022	-
9022	9023	-
9023	9024	-
9024	9025	-
9025	9026	-
9026	9027	-
9027	9028	-
9028	9029	-
9029	9030	-
9030	9031	-
9031	9032	-
9032	9033	-
9033	9034	-

9034	9035	-
9035	9036	-
9036	8951	-

**Текстовое описание местоположения границ населенных пунктов, территориальных зон**

Прохождение границы		Описание прохождения границы
от точки	до точки	
1	2	3
9037	9038	-
9038	9039	-
9039	9040	-
9040	9041	-
9041	9042	-
9042	9043	-
9043	9044	-
9044	9045	-
9045	9046	-
9046	9047	-
9047	9037	-
9048	9049	-
9049	9050	-
9050	9051	-
9051	9052	-
9052	9053	-
9053	9054	-
9054	9055	-
9055	9056	-
9056	9057	-
9057	9058	-
9058	9059	-
9059	9060	-
9060	9061	-
9061	9062	-
9062	9063	-
9063	9064	-
9064	9065	-
9065	9066	-
9066	9067	-
9067	9068	-
9068	9069	-
9069	9070	-

9070	9071	-
9071	9072	-
9072	9073	-

**Текстовое описание местоположения границ населенных пунктов, территориальных зон**

Прохождение границы		Описание прохождения границы
от точки	до точки	
1	2	3
9073	9074	-
9074	9075	-
9075	9076	-
9076	9077	-
9077	9078	-
9078	9079	-
9079	9080	-
9080	9081	-
9081	9082	-
9082	9083	-
9083	9084	-
9084	9085	-
9085	9086	-
9086	9087	-
9087	9088	-
9088	9089	-
9089	9090	-
9090	9091	-
9091	9092	-
9092	9093	-
9093	9094	-
9094	9095	-
9095	9096	-
9096	9097	-
9097	9098	-
9098	9099	-
9099	9100	-
9100	9101	-
9101	9102	-
9102	9103	-
9103	9104	-
9104	9105	-
9105	9106	-

9106	9107	-
9107	9108	-
9108	9109	-

**Текстовое описание местоположения границ населенных пунктов, территориальных зон**

Прохождение границы		Описание прохождения границы
от точки	до точки	
1	2	3
9109	9110	-
9110	9111	-
9111	9112	-
9112	9113	-
9113	9114	-
9114	9115	-
9115	9116	-
9116	9117	-
9117	9118	-
9118	9119	-
9119	9120	-
9120	9121	-
9121	9122	-
9122	9123	-
9123	9124	-
9124	9125	-
9125	9048	-
9126	9127	-
9127	9128	-
9128	9129	-
9129	9130	-
9130	9131	-
9131	9132	-
9132	9133	-
9133	9134	-
9134	9135	-
9135	9136	-
9136	9137	-
9137	9138	-
9138	9139	-
9139	9140	-
9140	9141	-
9141	9142	-

9142	9143	-
9143	9144	-
9144	9145	-

**Текстовое описание местоположения границ населенных пунктов, территориальных зон**

Прохождение границы		Описание прохождения границы
от точки	до точки	
1	2	3
9145	9146	-
9146	9147	-
9147	9148	-
9148	9149	-
9149	9150	-
9150	9151	-
9151	9152	-
9152	9153	-
9153	9154	-
9154	9155	-
9155	9156	-
9156	9157	-
9157	9158	-
9158	9159	-
9159	9160	-
9160	9161	-
9161	9162	-
9162	9163	-
9163	9164	-
9164	9126	-
9165	9166	-
9166	9167	-
9167	9168	-
9168	9169	-
9169	9170	-
9170	9171	-
9171	9172	-
9172	9173	-
9173	9174	-
9174	9175	-
9175	9176	-
9176	9177	-
9177	9178	-

9178	9179	-
9179	9180	-
9180	9181	-

**Текстовое описание местоположения границ населенных пунктов, территориальных зон**

Прохождение границы		Описание прохождения границы
от точки	до точки	
1	2	3
9181	9182	-
9182	9183	-
9183	9184	-
9184	9185	-
9185	9186	-
9186	9187	-
9187	9188	-
9188	9189	-
9189	9190	-
9190	9191	-
9191	9192	-
9192	9193	-
9193	9194	-
9194	9195	-
9195	9196	-
9196	9197	-
9197	9198	-
9198	9199	-
9199	9200	-
9200	9201	-
9201	9202	-
9202	9203	-
9203	9204	-
9204	9205	-
9205	9206	-
9206	9207	-
9207	9208	-
9208	9209	-
9209	9210	-
9210	9211	-
9211	9212	-
9212	9213	-
9213	9214	-



9214	9215	-
9215	9216	-
9216	9217	-

**Текстовое описание местоположения границ населенных пунктов, территориальных зон**

Прохождение границы		Описание прохождения границы
от точки	до точки	
1	2	3
9217	9218	-
9218	9219	-
9219	9220	-
9220	9221	-
9221	9222	-
9222	9223	-
9223	9224	-
9224	9225	-
9225	9226	-
9226	9227	-
9227	9228	-
9228	9229	-
9229	9230	-
9230	9231	-
9231	9232	-
9232	9233	-
9233	9234	-
9234	9235	-
9235	9236	-
9236	9237	-
9237	9238	-
9238	9239	-
9239	9240	-
9240	9241	-
9241	9242	-
9242	9243	-
9243	9244	-
9244	9245	-
9245	9246	-
9246	9247	-
9247	9248	-
9248	9249	-
9249	9250	-

9250	9251	-
9251	9252	-
9252	9253	-

**Текстовое описание местоположения границ населенных пунктов, территориальных зон**

Прохождение границы		Описание прохождения границы
от точки	до точки	
1	2	3
9253	9254	-
9254	9255	-
9255	9256	-
9256	9257	-
9257	9258	-
9258	9259	-
9259	9260	-
9260	9261	-
9261	9262	-
9262	9263	-
9263	9264	-
9264	9265	-
9265	9266	-
9266	9267	-
9267	9268	-
9268	9269	-
9269	9270	-
9270	9271	-
9271	9272	-
9272	9273	-
9273	9274	-
9274	9275	-
9275	9276	-
9276	9277	-
9277	9278	-
9278	9279	-
9279	9280	-
9280	9281	-
9281	9282	-
9282	9283	-
9283	9284	-
9284	9285	-
9285	9286	-

9286	9287	-
9287	9288	-
9288	9289	-

**Текстовое описание местоположения границ населенных пунктов, территориальных зон**

Прохождение границы		Описание прохождения границы
от точки	до точки	
1	2	3
9289	9290	-
9290	9291	-
9291	9292	-
9292	9293	-
9293	9294	-
9294	9295	-
9295	9296	-
9296	9297	-
9297	9298	-
9298	9299	-
9299	9300	-
9300	9301	-
9301	9302	-
9302	9303	-
9303	9304	-
9304	9305	-
9305	9306	-
9306	9307	-
9307	9308	-
9308	9309	-
9309	9310	-
9310	9311	-
9311	9312	-
9312	9313	-
9313	9314	-
9314	9315	-
9315	9316	-
9316	9317	-
9317	9318	-
9318	9319	-
9319	9320	-
9320	9321	-
9321	9322	-

9322	9323	-
9323	9324	-
9324	9325	-

**Текстовое описание местоположения границ населенных пунктов, территориальных зон**

Прохождение границы		Описание прохождения границы
от точки	до точки	
1	2	3
9325	9326	-
9326	9327	-
9327	9328	-
9328	9329	-
9329	9330	-
9330	9331	-
9331	9332	-
9332	9333	-
9333	9334	-
9334	9335	-
9335	9336	-
9336	9337	-
9337	9338	-
9338	9339	-
9339	9340	-
9340	9341	-
9341	9342	-
9342	9343	-
9343	9344	-
9344	9345	-
9345	9346	-
9346	9347	-
9347	9348	-
9348	9349	-
9349	9350	-
9350	9351	-
9351	9352	-
9352	9353	-
9353	9354	-
9354	9355	-
9355	9356	-
9356	9357	-
9357	9358	-

9358	9359	-
9359	9360	-
9360	9361	-

**Текстовое описание местоположения границ населенных пунктов, территориальных зон**

Прохождение границы		Описание прохождения границы
от точки	до точки	
1	2	3
9361	9362	-
9362	9363	-
9363	9364	-
9364	9365	-
9365	9366	-
9366	9367	-
9367	9368	-
9368	9369	-
9369	9370	-
9370	9371	-
9371	9372	-
9372	9373	-
9373	9374	-
9374	9375	-
9375	9376	-
9376	9377	-
9377	9378	-
9378	9379	-
9379	9380	-
9380	9381	-
9381	9382	-
9382	9383	-
9383	9384	-
9384	9385	-
9385	9386	-
9386	9387	-
9387	9388	-
9388	9389	-
9389	9390	-
9390	9391	-
9391	9392	-
9392	9393	-
9393	9394	-

9394	9395	-
9395	9396	-
9396	9397	-

**Текстовое описание местоположения границ населенных пунктов, территориальных зон**

Прохождение границы		Описание прохождения границы
от точки	до точки	
1	2	3
9397	9398	-
9398	9399	-
9399	9400	-
9400	9401	-
9401	9402	-
9402	9403	-
9403	9404	-
9404	9165	-
9405	9406	-
9406	9407	-
9407	9408	-
9408	9409	-
9409	9410	-
9410	9411	-
9411	9412	-
9412	9413	-
9413	9414	-
9414	9415	-
9415	9416	-
9416	9417	-
9417	9418	-
9418	9419	-
9419	9420	-
9420	9421	-
9421	9422	-
9422	9423	-
9423	9424	-
9424	9425	-
9425	9426	-
9426	9427	-
9427	9428	-
9428	9429	-
9429	9430	-

9430	9431	-
9431	9432	-
9432	9433	-

**Текстовое описание местоположения границ населенных пунктов, территориальных зон**

Прохождение границы		Описание прохождения границы
от точки	до точки	
1	2	3
9433	9434	-
9434	9435	-
9435	9436	-
9436	9437	-
9437	9438	-
9438	9439	-
9439	9440	-
9440	9441	-
9441	9442	-
9442	9443	-
9443	9444	-
9444	9445	-
9445	9446	-
9446	9447	-
9447	9448	-
9448	9449	-
9449	9450	-
9450	9451	-
9451	9452	-
9452	9453	-
9453	9454	-
9454	9455	-
9455	9456	-
9456	9457	-
9457	9458	-
9458	9459	-
9459	9460	-
9460	9461	-
9461	9462	-
9462	9463	-
9463	9464	-
9464	9465	-
9465	9466	-

9466	9467	-
9467	9468	-
9468	9469	-

**Текстовое описание местоположения границ населенных пунктов, территориальных зон**

Прохождение границы		Описание прохождения границы
от точки	до точки	
1	2	3
9469	9470	-
9470	9471	-
9471	9472	-
9472	9473	-
9473	9474	-
9474	9475	-
9475	9476	-
9476	9477	-
9477	9478	-
9478	9479	-
9479	9480	-
9480	9481	-
9481	9482	-
9482	9483	-
9483	9484	-
9484	9485	-
9485	9486	-
9486	9487	-
9487	9488	-
9488	9489	-
9489	9490	-
9490	9491	-
9491	9405	-
9492	9493	-
9493	9494	-
9494	9495	-
9495	9496	-
9496	9497	-
9497	9498	-
9498	9499	-
9499	9492	-
9500	9501	-
9501	9502	-



9502	9503	-
9503	9500	-

## ОПИСАНИЕ МЕСТОПОЛОЖЕНИЯ ГРАНИЦ

### СХ.1 – Зона ведения сельскохозяйственного производства муниципального образования город Волхов Волховского муниципального района Ленинградской области

(наименование объекта, местоположение границ которого описано (далее - объект))

#### Раздел 1

#### Сведения об объекте

№ п/п	Характеристики объекта	Описание характеристик
1	2	3
1.	Местоположение объекта	187400, Ленинградская область, район Волховский, город Волхов
2.	Площадь объекта +/- величина погрешности определения площади (P +/- Дельта P)	142,21 га +/- 4 га
3.	Иные характеристики объекта	Зона сельскохозяйственного использования

## Раздел 2

### Сведения о местоположении границ объекта

1. Система координат -

2. Сведения о характерных точках границ объекта

Обозначение характерных точек границ	Координаты, м		Метод определения координат характерной точки	Средняя квадратическая погрешность положения характерной точки (Mt), м	Описание обозначения точки на местности (при наличии)
	X	Y			
1	2	3	4	5	6
-	-	-	-	-	-

3. Сведения о характерных точках части (частей) границы объекта

Обозначение характерных точек части границы	Координаты, м		Метод определения координат характерной точки	Средняя квадратическая погрешность положения характерной точки (Mt), м	Описание обозначения точки на местности (при наличии)
	X	Y			
1	2	3	4	5	6
-	-	-	-	-	-

### Раздел 3

#### Сведения о местоположении измененных (уточненных) границ объекта

1. Система координат МСК 47 зона 2

2. Сведения о характерных точках границ объекта

Обозначение характерных точек границ	Существующие координаты, м		Измененные (уточненные) координаты, м		Метод определения координат характерной точки	Средняя квадратическая погрешность положения характерной точки (Mt), м	Описание обозначения точки на местности (при наличии)
	X	Y	X	Y			
1	2	3	4	5	6	7	8
1	437910.63	2324793.54	437884.64	2325292.93	Геодезический метод	0.1	-
2	437886.76	2324835.33	437781.09	2325326.87	Геодезический метод	0.1	-
3	437813.99	2324932.03	437698.03	2325368.49	Геодезический метод	0.1	-
4	437798.21	2324975.75	437643.32	2325377.90	Геодезический метод	0.1	-
5	437809.11	2324975.39	437271.28	2325354.09	Геодезический метод	0.1	-
6	437755.28	2325083.50	437268.68	2325364.16	Геодезический метод	0.1	-
7	437648.48	2325102.49	437240.08	2325357.02	Геодезический метод	0.1	-
8	437434.34	2325104.29	437265.11	2325276.69	Геодезический метод	0.1	-
9	437352.45	2325098.91	437356.04	2324984.82	Геодезический метод	0.1	-
10	437379.42	2325000.44	437381.43	2324992.92	Геодезический метод	0.1	-
11	437381.43	2324992.92	437470.81	2324662.75	Геодезический метод	0.1	-
12	437470.81	2324662.75	437770.05	2324751.74	Геодезический метод	0.1	-
н13	-	-	437910.63	2324793.54	Геодезический метод	0.1	-
н14	-	-	437886.76	2324835.33	Геодезический метод	0.1	-
н15	-	-	437813.99	2324932.03	Геодезический метод	0.1	-
н16	-	-	437798.21	2324975.75	Геодезический метод	0.1	-
н17	-	-	437809.11	2324975.39	Геодезический метод	0.1	-
н18	-	-	437851.24	2324973.95	Геодезический метод	0.1	-
н19	-	-	437930.31	2324885.18	Геодезический метод	0.1	-
н20	-	-	437994.56	2324851.35	Геодезический метод	0.1	-
н21	-	-	438004.35	2324820.92	Геодезический метод	0.1	-
н22	-	-	438375.07	2324929.88	Геодезический метод	0.1	-

## 2. Сведения о характерных точках границ объекта

Обозначение характерных точек границ	Существующие координаты, м		Измененные (уточненные) координаты, м		Метод определения координат характерной точки	Средняя квадратическая погрешность положения характерной точки (Мт), м	Описание обозначения точки на местности (при наличии)
	X	Y	X	Y			
1	2	3	4	5	6	7	8
н23	-	-	438278.61	2324962.11	Геодезический метод	0.1	-
н24	-	-	438237.38	2325067.36	Геодезический метод	0.1	-
н25	-	-	438215.05	2325124.41	Геодезический метод	0.1	-
н26	-	-	438197.95	2325132.24	Геодезический метод	0.1	-
н27	-	-	438006.72	2325219.86	Геодезический метод	0.1	-
н28	-	-	437934.43	2325288.97	Геодезический метод	0.1	-
н29	-	-	437929.76	2325289.54	Геодезический метод	0.1	-
1	437910.63	2324793.54	437884.64	2325292.93	Геодезический метод	0.1	-
30	438201.97	2325847.08	436929.76	2326933.78	Геодезический метод	0.1	-
31	437976.65	2325962.88	436922.55	2326994.74	Геодезический метод	0.1	-
32	437974.91	2326016.60	436926.39	2327011.44	Геодезический метод	0.1	-
33	437930.16	2326055.16	436907.08	2327064.58	Геодезический метод	0.1	-
34	437881.59	2326049.95	436869.70	2327096.18	Геодезический метод	0.1	-
35	437567.91	2326241.15	436854.67	2327111.88	Геодезический метод	0.1	-
36	437354.99	2326300.67	436852.25	2327134.63	Геодезический метод	0.1	-
37	437328.33	2326240.88	436880.20	2327171.33	Геодезический метод	0.1	-
38	437264.51	2326063.00	436979.33	2327255.95	Геодезический метод	0.1	-
39	437284.96	2326068.20	436992.91	2327267.54	Геодезический метод	0.1	-
40	437286.53	2326072.58	436994.65	2327269.03	Геодезический метод	0.1	-
41	437345.62	2326216.04	437015.32	2327261.36	Геодезический метод	0.1	-
42	437535.98	2326175.71	437163.50	2327376.51	Геодезический метод	0.1	-
43	437795.88	2326011.43	437237.53	2327344.18	Геодезический метод	0.1	-
44	437892.71	2325918.36	437408.75	2327467.98	Геодезический метод	0.1	-
н45	-	-	437460.87	2327505.66	Геодезический метод	0.1	-
н46	-	-	437328.82	2327556.83	Геодезический метод	0.1	-
н47	-	-	437221.67	2327608.88	Геодезический метод	0.1	-

## 2. Сведения о характерных точках границ объекта

Обозначение характерных точек границ	Существующие координаты, м		Измененные (уточненные) координаты, м		Метод определения координат характерной точки	Средняя квадратическая погрешность положения характерной точки (Мт), м	Описание обозначения точки на местности (при наличии)
	X	Y	X	Y			
1	2	3	4	5	6	7	8
н48	-	-	437168.38	2327618.80	Геодезический метод	0.1	-
н49	-	-	436809.27	2327629.60	Геодезический метод	0.1	-
н50	-	-	436794.43	2327630.05	Геодезический метод	0.1	-
н51	-	-	436737.98	2327623.72	Геодезический метод	0.1	-
н52	-	-	436734.78	2327605.83	Геодезический метод	0.1	-
н53	-	-	436711.28	2327474.66	Геодезический метод	0.1	-
н54	-	-	436707.68	2327454.56	Геодезический метод	0.1	-
н55	-	-	436694.40	2327380.45	Геодезический метод	0.1	-
н56	-	-	436714.26	2327373.08	Геодезический метод	0.1	-
н57	-	-	436712.87	2327369.34	Геодезический метод	0.1	-
н58	-	-	436675.37	2327346.96	Геодезический метод	0.1	-
н59	-	-	436661.93	2326991.95	Геодезический метод	0.1	-
н60	-	-	436660.43	2326952.31	Геодезический метод	0.1	-
н61	-	-	436656.45	2326847.32	Геодезический метод	0.1	-
н62	-	-	436653.25	2326762.84	Геодезический метод	0.1	-
н63	-	-	436651.23	2326709.47	Геодезический метод	0.1	-
н64	-	-	436796.13	2326703.22	Геодезический метод	0.1	-
н65	-	-	436789.98	2326605.21	Геодезический метод	0.1	-
н66	-	-	436784.66	2326520.50	Геодезический метод	0.1	-
н67	-	-	436652.94	2326520.69	Геодезический метод	0.1	-
н68	-	-	436653.47	2326383.40	Геодезический метод	0.1	-
н69	-	-	436796.40	2326359.45	Геодезический метод	0.1	-
н70	-	-	437028.30	2326320.60	Геодезический метод	0.1	-
н71	-	-	437046.07	2326315.36	Геодезический метод	0.1	-
н72	-	-	437098.62	2326299.87	Геодезический метод	0.1	-
н73	-	-	437110.92	2326296.25	Геодезический метод	0.1	-

## 2. Сведения о характерных точках границ объекта

Обозначение характерных точек границ	Существующие координаты, м		Измененные (уточненные) координаты, м		Метод определения координат характерной точки	Средняя квадратическая погрешность положения характерной точки (Мт), м	Описание обозначения точки на местности (при наличии)
	X	Y	X	Y			
1	2	3	4	5	6	7	8
н74	-	-	437259.64	2326262.26	Геодезический метод	0.1	-
н75	-	-	437320.06	2326243.46	Геодезический метод	0.1	-
н76	-	-	437328.33	2326240.88	Геодезический метод	0.1	-
н77	-	-	437348.92	2326302.37	Геодезический метод	0.1	-
н78	-	-	437354.99	2326300.67	Геодезический метод	0.1	-
н79	-	-	437397.32	2326446.99	Геодезический метод	0.1	-
н80	-	-	437406.43	2326478.47	Геодезический метод	0.1	-
н81	-	-	437479.75	2326731.89	Геодезический метод	0.1	-
н82	-	-	437482.22	2326740.42	Геодезический метод	0.1	-
н83	-	-	437472.29	2326915.06	Геодезический метод	0.1	-
н84	-	-	437466.08	2326931.82	Геодезический метод	0.1	-
н85	-	-	437449.14	2327090.30	Геодезический метод	0.1	-
н86	-	-	437430.11	2327076.71	Геодезический метод	0.1	-
н87	-	-	437414.59	2327065.63	Геодезический метод	0.1	-
н88	-	-	437287.51	2326974.87	Геодезический метод	0.1	-
н89	-	-	437224.84	2326926.26	Геодезический метод	0.1	-
н90	-	-	437196.36	2326906.38	Геодезический метод	0.1	-
н91	-	-	437143.93	2326864.51	Геодезический метод	0.1	-
н92	-	-	437109.89	2326849.92	Геодезический метод	0.1	-
н93	-	-	437070.08	2326852.28	Геодезический метод	0.1	-
н94	-	-	437052.25	2326873.91	Геодезический метод	0.1	-
н95	-	-	437023.12	2326881.90	Геодезический метод	0.1	-
н96	-	-	436975.14	2326866.88	Геодезический метод	0.1	-
н97	-	-	436953.92	2326868.08	Геодезический метод	0.1	-
н98	-	-	436935.16	2326894.60	Геодезический метод	0.1	-
30	438201.97	2325847.08	436929.76	2326933.78	Геодезический метод	0.1	-

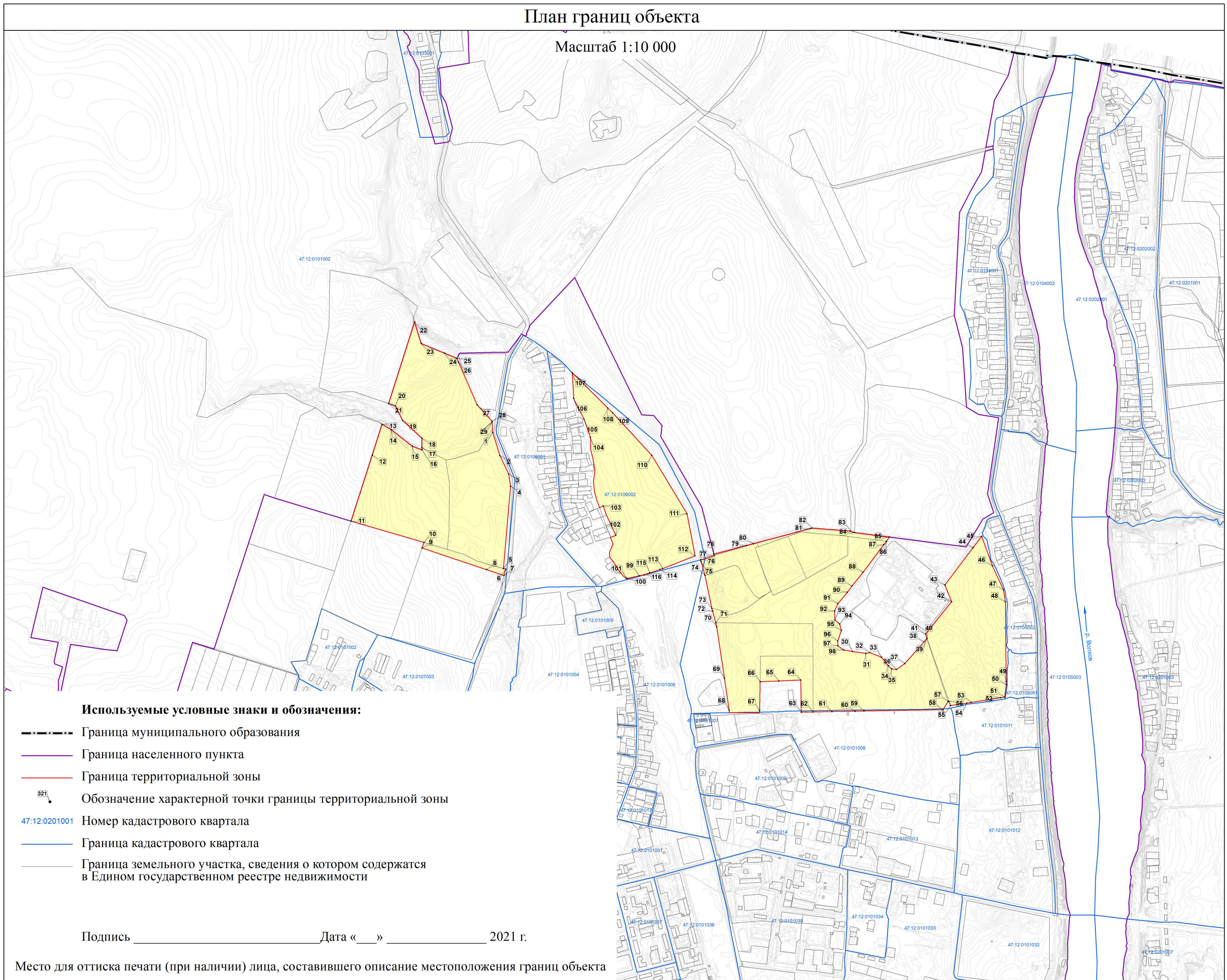











# Раздел 4

## План границ объекта

Масштаб 1:10 000



### Используемые условные знаки и обозначения:

-  Граница муниципального образования
-  Граница населенного пункта
-  Граница территориальной зоны
-  Обозначение характерной точки границы территориальной зоны
-  47:12.0201001 Номер кадастрового квартала
-  Граница кадастрового квартала
-  Граница земельного участка, сведения о котором содержатся в Едином государственном реестре недвижимости

Подпись \_\_\_\_\_ Дата «\_\_» \_\_\_\_\_ 2021 г.

Место для отиска печати (при наличии) лица, составившего описание местоположения границ объекта

**Текстовое описание местоположения границ  
населенных пунктов, территориальных зон**

Прохождение границы		Описание прохождения границы
от точки	до точки	
<b>1</b>	<b>2</b>	<b>3</b>
1	2	-
2	3	-
3	4	-
4	5	-
5	6	-
6	7	-
7	8	-
8	9	-
9	10	-
10	11	-
11	12	-
12	н13	-
н13	н14	-
н14	н15	-
н15	н16	-
н16	н17	-
н17	н18	-
н18	н19	-
н19	н20	-
н20	н21	-
н21	н22	-
н22	н23	-
н23	н24	-
н24	н25	-
н25	н26	-
н26	н27	-
н27	н28	-
н28	н29	-
н29	1	-
30	31	-
31	32	-
32	33	-
33	34	-
34	35	-
35	36	-
36	37	-

**Текстовое описание местоположения границ  
населенных пунктов, территориальных зон**

Прохождение границы		Описание прохождения границы
от точки	до точки	
1	2	3
37	38	-
38	39	-
39	40	-
40	41	-
41	42	-
42	43	-
43	44	-
44	н45	-
н45	н46	-
н46	н47	-
н47	н48	-
н48	н49	-
н49	н50	-
н50	н51	-
н51	н52	-
н52	н53	-
н53	н54	-
н54	н55	-
н55	н56	-
н56	н57	-
н57	н58	-
н58	н59	-
н59	н60	-
н60	н61	-
н61	н62	-
н62	н63	-
н63	н64	-
н64	н65	-
н65	н66	-
н66	н67	-
н67	н68	-
н68	н69	-
н69	н70	-
н70	н71	-
н71	н72	-
н72	н73	-

**Текстовое описание местоположения границ  
населенных пунктов, территориальных зон**

Прохождение границы		Описание прохождения границы
от точки	до точки	
1	2	3
н73	н74	-
н74	н75	-
н75	н76	-
н76	н77	-
н77	н78	-
н78	н79	-
н79	н80	-
н80	н81	-
н81	н82	-
н82	н83	-
н83	н84	-
н84	н85	-
н85	н86	-
н86	н87	-
н87	н88	-
н88	н89	-
н89	н90	-
н90	н91	-
н91	н92	-
н92	н93	-
н93	н94	-
н94	н95	-
н95	н96	-
н96	н97	-
н97	н98	-
н98	30	-
99	100	-
100	101	-
101	102	-
102	103	-
103	104	-
104	105	-
105	106	-
106	107	-
107	108	-
108	109	-

**Текстовое описание местоположения границ  
населенных пунктов, территориальных зон**

Прохождение границы		Описание прохождения границы
от точки	до точки	
1	2	3
109	110	-
110	111	-
111	112	-
112	113	-
113	114	-
114	115	-
115	116	-
116	99	-



## ОПИСАНИЕ МЕСТОПОЛОЖЕНИЯ ГРАНИЦ

### СХ.2 – Зона садоводческих некоммерческих объединений граждан муниципального образования город Волхов Волховского муниципального района Ленинградской области

(наименование объекта, местоположение границ которого описано (далее - объект))

#### Раздел 1

#### Сведения об объекте

№ п/п	Характеристики объекта	Описание характеристик
1	2	3
1.	Местоположение объекта	187400, Ленинградская область, район Волховский, город Волхов
2.	Площадь объекта +/- величина погрешности определения площади (Р +/- Дельта Р)	457,39 га +/- 7 га
3.	Иные характеристики объекта	Зона сельскохозяйственного использования

## Раздел 2

### Сведения о местоположении границ объекта

1. Система координат -

2. Сведения о характерных точках границ объекта

Обозначение характерных точек границ	Координаты, м		Метод определения координат характерной точки	Средняя квадратическая погрешность положения характерной точки (Mt), м	Описание обозначения точки на местности (при наличии)
	X	Y			
1	2	3	4	5	6
-	-	-	-	-	-

3. Сведения о характерных точках части (частей) границы объекта

Обозначение характерных точек части границы	Координаты, м		Метод определения координат характерной точки	Средняя квадратическая погрешность положения характерной точки (Mt), м	Описание обозначения точки на местности (при наличии)
	X	Y			
1	2	3	4	5	6
-	-	-	-	-	-



### Раздел 3

#### Сведения о местоположении измененных (уточненных) границ объекта

1. Система координат МСК 47 зона 2

2. Сведения о характерных точках границ объекта

Обозначение характерных точек границ	Существующие координаты, м		Измененные (уточненные) координаты, м		Метод определения координат характерной точки	Средняя квадратическая погрешность положения характерной точки (Mt), м	Описание обозначения точки на местности (при наличии)
	X	Y	X	Y			
1	2	3	4	5	6	7	8
1	433641.49	2326794.30	430851.32	2330113.39	Геодезический метод	0.1	-
2	433650.49	2326822.90	430494.40	2330206.13	Геодезический метод	0.1	-
3	433652.80	2326828.41	430237.22	2330272.80	Геодезический метод	0.1	-
4	433661.95	2326855.66	430033.33	2330322.49	Геодезический метод	0.1	-
5	433671.93	2326886.54	430019.64	2330309.40	Геодезический метод	0.1	-
6	433673.27	2326890.23	430013.02	2330303.07	Геодезический метод	0.1	-
7	433682.92	2326919.85	429989.54	2330238.58	Геодезический метод	0.1	-
8	433692.13	2326949.15	429952.17	2330135.95	Геодезический метод	0.1	-
9	433694.78	2326954.99	429941.72	2330107.26	Геодезический метод	0.1	-
10	433702.08	2326978.93	429893.50	2329974.84	Геодезический метод	0.1	-
11	433703.27	2326982.85	429890.32	2329966.12	Геодезический метод	0.1	-
12	433711.72	2327012.75	429871.88	2329970.85	Геодезический метод	0.1	-
13	433692.70	2327018.47	429843.60	2329979.23	Геодезический метод	0.1	-
14	433684.79	2327021.53	429716.14	2330022.95	Геодезический метод	0.1	-
15	433712.13	2327119.05	429636.98	2330055.47	Геодезический метод	0.1	-
16	433650.77	2327130.81	429578.25	2330079.59	Геодезический метод	0.1	-
17	433595.73	2327138.51	429426.97	2330141.73	Геодезический метод	0.1	-
18	433516.32	2327158.30	429425.09	2330140.90	Геодезический метод	0.1	-
19	433538.62	2327221.20	429424.76	2330141.04	Геодезический метод	0.1	-
20	433540.90	2327229.28	429424.67	2330140.72	Геодезический метод	0.1	-
21	433531.39	2327230.41	429418.89	2330138.16	Геодезический метод	0.1	-
22	433516.16	2327227.66	429377.69	2330117.16	Геодезический метод	0.1	-

## 2. Сведения о характерных точках границ объекта

Обозначение характерных точек границ	Существующие координаты, м		Измененные (уточненные) координаты, м		Метод определения координат характерной точки	Средняя квадратическая погрешность положения характерной точки (Мт), м	Описание обозначения точки на местности (при наличии)
	X	Y	X	Y			
1	2	3	4	5	6	7	8
23	433439.28	2327246.21	429370.17	2330049.53	Геодезический метод	0.1	-
24	433381.44	2327256.37	429264.84	2329998.58	Геодезический метод	0.1	-
25	433225.62	2327252.58	429232.74	2329982.95	Геодезический метод	0.1	-
26	433204.95	2327249.26	429183.85	2329987.11	Геодезический метод	0.1	-
27	433095.98	2327244.00	429155.55	2329989.52	Геодезический метод	0.1	-
28	433063.88	2327237.36	429118.95	2329992.63	Геодезический метод	0.1	-
29	433008.01	2327050.46	429111.36	2329943.61	Геодезический метод	0.1	-
30	432995.91	2326955.04	429088.89	2329798.30	Геодезический метод	0.1	-
31	433628.28	2326757.26	429055.98	2329804.42	Геодезический метод	0.1	-
32	433632.91	2326768.66	428932.56	2329827.27	Геодезический метод	0.1	-
н33	-	-	428925.78	2329828.52	Геодезический метод	0.1	-
н34	-	-	428903.05	2329832.73	Геодезический метод	0.1	-
н35	-	-	428887.66	2329835.58	Геодезический метод	0.1	-
н36	-	-	428885.29	2329828.44	Геодезический метод	0.1	-
н37	-	-	428834.94	2329659.21	Геодезический метод	0.1	-
н38	-	-	428796.07	2329534.87	Геодезический метод	0.1	-
н39	-	-	428794.57	2329530.06	Геодезический метод	0.1	-
н40	-	-	428794.32	2329527.69	Геодезический метод	0.1	-
н41	-	-	429174.46	2329457.40	Геодезический метод	0.1	-
н42	-	-	429177.32	2329456.91	Геодезический метод	0.1	-
н43	-	-	429295.20	2329431.35	Геодезический метод	0.1	-
н44	-	-	429296.11	2329431.17	Геодезический метод	0.1	-
н45	-	-	429296.40	2329432.75	Геодезический метод	0.1	-
н46	-	-	429314.72	2329535.08	Геодезический метод	0.1	-
н47	-	-	429333.41	2329639.54	Геодезический метод	0.1	-
н48	-	-	429554.57	2329594.55	Геодезический метод	0.1	-

## 2. Сведения о характерных точках границ объекта

Обозначение характерных точек границ	Существующие координаты, м		Измененные (уточненные) координаты, м		Метод определения координат характерной точки	Средняя квадратическая погрешность положения характерной точки (Мт), м	Описание обозначения точки на местности (при наличии)
	X	Y	X	Y			
1	2	3	4	5	6	7	8
н49	-	-	429653.05	2329574.52	Геодезический метод	0.1	-
н50	-	-	429711.51	2329562.63	Геодезический метод	0.1	-
н51	-	-	429759.37	2329552.90	Геодезический метод	0.1	-
н52	-	-	429765.73	2329551.60	Геодезический метод	0.1	-
н53	-	-	429769.42	2329550.85	Геодезический метод	0.1	-
н54	-	-	429761.75	2329513.14	Геодезический метод	0.1	-
н55	-	-	429950.95	2329476.95	Геодезический метод	0.1	-
н56	-	-	429946.95	2329411.10	Геодезический метод	0.1	-
н57	-	-	429940.18	2329372.73	Геодезический метод	0.1	-
н58	-	-	429932.37	2329327.95	Геодезический метод	0.1	-
н59	-	-	429928.39	2329305.34	Геодезический метод	0.1	-
н60	-	-	429927.59	2329281.75	Геодезический метод	0.1	-
н61	-	-	429910.52	2329158.38	Геодезический метод	0.1	-
н62	-	-	429910.76	2329143.27	Геодезический метод	0.1	-
н63	-	-	429995.23	2329144.59	Геодезический метод	0.1	-
н64	-	-	430095.97	2329148.20	Геодезический метод	0.1	-
н65	-	-	430245.48	2329153.05	Геодезический метод	0.1	-
н66	-	-	430264.15	2329154.73	Геодезический метод	0.1	-
н67	-	-	430275.99	2329158.65	Геодезический метод	0.1	-
н68	-	-	430307.55	2329177.31	Геодезический метод	0.1	-
н69	-	-	430348.76	2329204.26	Геодезический метод	0.1	-
н70	-	-	430359.22	2329211.38	Геодезический метод	0.1	-
н71	-	-	430359.30	2329214.57	Геодезический метод	0.1	-
н72	-	-	430375.23	2329225.00	Геодезический метод	0.1	-
н73	-	-	430378.21	2329223.83	Геодезический метод	0.1	-
н74	-	-	430384.89	2329228.02	Геодезический метод	0.1	-

## 2. Сведения о характерных точках границ объекта

Обозначение характерных точек границ	Существующие координаты, м		Измененные (уточненные) координаты, м		Метод определения координат характерной точки	Средняя квадратическая погрешность положения характерной точки (Мт), м	Описание обозначения точки на местности (при наличии)
	X	Y	X	Y			
1	2	3	4	5	6	7	8
н75	-	-	430430.03	2329257.44	Геодезический метод	0.1	-
н76	-	-	430497.78	2329301.35	Геодезический метод	0.1	-
н77	-	-	430521.58	2329314.03	Геодезический метод	0.1	-
н78	-	-	430554.93	2329320.98	Геодезический метод	0.1	-
н79	-	-	430578.40	2329322.85	Геодезический метод	0.1	-
н80	-	-	430626.74	2329324.32	Геодезический метод	0.1	-
н81	-	-	430625.62	2329383.12	Геодезический метод	0.1	-
н82	-	-	430659.44	2329386.95	Геодезический метод	0.1	-
н83	-	-	430646.54	2329542.06	Геодезический метод	0.1	-
н84	-	-	430630.67	2329625.07	Геодезический метод	0.1	-
н85	-	-	430614.62	2329623.84	Геодезический метод	0.1	-
н86	-	-	430607.00	2329672.05	Геодезический метод	0.1	-
н87	-	-	430591.65	2329721.80	Геодезический метод	0.1	-
н88	-	-	430591.42	2329741.15	Геодезический метод	0.1	-
н89	-	-	430635.20	2329799.85	Геодезический метод	0.1	-
н90	-	-	430866.23	2330109.61	Геодезический метод	0.1	-
н91	-	-	430861.42	2330110.83	Геодезический метод	0.1	-
1	433641.49	2326794.30	430851.32	2330113.39	Геодезический метод	0.1	-
н92	-	-	429799.84	2329587.22	Геодезический метод	0.1	-
н93	-	-	429822.86	2329580.27	Геодезический метод	0.1	-
н94	-	-	429833.51	2329577.05	Геодезический метод	0.1	-
н95	-	-	429841.92	2329604.66	Геодезический метод	0.1	-
н96	-	-	429802.04	2329617.88	Геодезический метод	0.1	-
н97	-	-	429792.18	2329589.53	Геодезический метод	0.1	-
н92	-	-	429799.84	2329587.22	Геодезический метод	0.1	-
98	431802.70	2329635.89	430564.98	2327502.45	Геодезический метод	0.1	-

## 2. Сведения о характерных точках границ объекта

Обозначение характерных точек границ	Существующие координаты, м		Измененные (уточненные) координаты, м		Метод определения координат характерной точки	Средняя квадратическая погрешность положения характерной точки (Мт), м	Описание обозначения точки на местности (при наличии)
	X	Y	X	Y			
1	2	3	4	5	6	7	8
99	431936.68	2330193.09	430574.31	2327504.68	Геодезический метод	0.1	-
100	431977.83	2330393.02	430580.55	2327524.38	Геодезический метод	0.1	-
101	431998.94	2330431.23	430606.20	2327575.19	Геодезический метод	0.1	-
102	432029.71	2330565.33	430444.17	2327662.46	Геодезический метод	0.1	-
103	432006.63	2330585.37	430279.59	2327640.68	Геодезический метод	0.1	-
104	431191.17	2330787.01	430205.31	2327782.39	Геодезический метод	0.1	-
105	431180.91	2330763.74	430197.81	2327782.87	Геодезический метод	0.1	-
106	431172.94	2330756.72	430169.29	2327775.71	Геодезический метод	0.1	-
107	431149.19	2330667.69	430149.44	2327770.75	Геодезический метод	0.1	-
108	431146.31	2330656.57	429622.38	2327625.26	Геодезический метод	0.1	-
109	431100.93	2330481.59	429609.22	2327613.00	Геодезический метод	0.1	-
110	431047.78	2330246.15	429585.82	2327604.95	Геодезический метод	0.1	-
111	431038.64	2330181.10	429561.64	2327596.65	Геодезический метод	0.1	-
112	431040.33	2330147.68	429119.42	2327432.57	Геодезический метод	0.1	-
113	431043.81	2330129.30	429074.15	2327417.24	Геодезический метод	0.1	-
114	431065.18	2330091.91	429110.29	2327315.81	Геодезический метод	0.1	-
115	431069.79	2330082.99	429101.10	2327312.46	Геодезический метод	0.1	-
116	431073.04	2330075.35	429157.54	2327186.19	Геодезический метод	0.1	-
117	431068.07	2330055.23	429202.29	2327202.83	Геодезический метод	0.1	-
118	430985.69	2330079.75	429485.15	2327243.99	Геодезический метод	0.1	-
119	430981.51	2330066.62	430063.06	2327329.68	Геодезический метод	0.1	-
120	430966.71	2330070.59	430061.88	2327335.53	Геодезический метод	0.1	-
121	430894.47	2330053.40	430056.83	2327360.53	Геодезический метод	0.1	-
122	430889.56	2330004.57	430064.60	2327380.46	Геодезический метод	0.1	-
123	430884.29	2329969.45	430067.84	2327383.95	Геодезический метод	0.1	-
124	430871.12	2329931.22	430068.83	2327385.02	Геодезический метод	0.1	-

## 2. Сведения о характерных точках границ объекта

Обозначение характерных точек границ	Существующие координаты, м		Измененные (уточненные) координаты, м		Метод определения координат характерной точки	Средняя квадратическая погрешность положения характерной точки (Мт), м	Описание обозначения точки на местности (при наличии)
	X	Y	X	Y			
1	2	3	4	5	6	7	8
125	430840.36	2329773.47	430080.75	2327397.89	Геодезический метод	0.1	-
126	430847.52	2329771.54	430095.29	2327400.10	Геодезический метод	0.1	-
127	430847.27	2329770.36	430419.67	2327467.73	Геодезический метод	0.1	-
128	430848.57	2329770.25	430408.54	2327343.92	Геодезический метод	0.1	-
129	430849.77	2329770.93	430394.44	2327187.11	Геодезический метод	0.1	-
130	431142.29	2329692.11	430394.91	2327187.42	Геодезический метод	0.1	-
131	431544.79	2329596.49	430421.67	2327199.98	Геодезический метод	0.1	-
132	431592.67	2329584.55	430643.59	2327278.29	Геодезический метод	0.1	-
133	431641.80	2329571.14	430716.40	2327300.75	Геодезический метод	0.1	-
134	431671.13	2329566.04	430772.88	2327314.20	Геодезический метод	0.1	-
135	431772.14	2329536.23	430834.52	2327328.69	Геодезический метод	0.1	-
н136	-	-	430731.00	2327401.24	Геодезический метод	0.1	-
н137	-	-	430707.09	2327399.52	Геодезический метод	0.1	-
н138	-	-	430700.63	2327435.62	Геодезический метод	0.1	-
98	431802.70	2329635.89	430564.98	2327502.45	Геодезический метод	0.1	-
139	430625.23	2329324.27	433713.45	2327118.77	Геодезический метод	0.1	-
140	430625.45	2329383.70	433675.58	2327125.77	Геодезический метод	0.1	-
141	430659.21	2329387.88	433597.80	2327136.88	Геодезический метод	0.1	-
142	430649.93	2329490.71	433514.79	2327155.49	Геодезический метод	0.1	-
143	430629.94	2329625.80	433517.99	2327167.56	Геодезический метод	0.1	-
144	430614.10	2329625.31	433536.67	2327220.41	Геодезический метод	0.1	-
145	430589.17	2329736.78	433539.85	2327229.40	Геодезический метод	0.1	-
146	430590.33	2329743.75	433531.39	2327230.41	Геодезический метод	0.1	-
147	430864.48	2330109.34	433516.16	2327227.66	Геодезический метод	0.1	-
148	430033.03	2330323.91	433439.28	2327246.21	Геодезический метод	0.1	-
149	430017.09	2330310.01	433381.44	2327256.37	Геодезический метод	0.1	-

## 2. Сведения о характерных точках границ объекта

Обозначение характерных точек границ	Существующие координаты, м		Измененные (уточненные) координаты, м		Метод определения координат характерной точки	Средняя квадратическая погрешность положения характерной точки (Мт), м	Описание обозначения точки на местности (при наличии)
	X	Y	X	Y			
1	2	3	4	5	6	7	8
150	429903.86	2329961.54	433225.62	2327252.58	Геодезический метод	0.1	-
151	429887.65	2329966.68	433204.95	2327249.26	Геодезический метод	0.1	-
152	429871.65	2329970.64	433095.98	2327244.00	Геодезический метод	0.1	-
153	429843.37	2329979.02	433063.88	2327237.36	Геодезический метод	0.1	-
154	429837.33	2329978.33	433056.98	2327214.28	Геодезический метод	0.1	-
155	429807.84	2329986.99	433036.47	2327145.67	Геодезический метод	0.1	-
156	429781.45	2329993.92	433008.01	2327050.46	Геодезический метод	0.1	-
157	429756.05	2330001.95	433009.21	2327046.01	Геодезический метод	0.1	-
158	429742.52	2330006.13	433005.94	2327019.60	Геодезический метод	0.1	-
159	429715.40	2330020.78	433002.44	2327000.81	Геодезический метод	0.1	-
160	429691.00	2330031.86	433001.88	2326993.14	Геодезический метод	0.1	-
161	429668.00	2330041.39	432998.78	2326958.21	Геодезический метод	0.1	-
162	429648.15	2330049.60	432997.95	2326952.98	Геодезический метод	0.1	-
163	429627.13	2330058.61	433480.67	2326803.38	Геодезический метод	0.1	-
164	429605.35	2330067.75	433629.39	2326757.29	Геодезический метод	0.1	-
165	429599.91	2330070.07	433711.72	2327012.75	Геодезический метод	0.1	-
166	429576.00	2330079.86	433685.56	2327020.62	Геодезический метод	0.1	-
167	429553.89	2330088.92	-	-	Геодезический метод	0.1	-
168	429546.42	2330091.60	-	-	Геодезический метод	0.1	-
169	429525.29	2330100.35	-	-	Геодезический метод	0.1	-
170	429502.72	2330109.78	-	-	Геодезический метод	0.1	-
171	429498.02	2330111.58	-	-	Геодезический метод	0.1	-
172	429472.91	2330121.64	-	-	Геодезический метод	0.1	-
173	429443.69	2330133.10	-	-	Геодезический метод	0.1	-
174	429424.76	2330141.04	-	-	Геодезический метод	0.1	-
175	429415.74	2330107.56	-	-	Геодезический метод	0.1	-

## 2. Сведения о характерных точках границ объекта

Обозначение характерных точек границ	Существующие координаты, м		Измененные (уточненные) координаты, м		Метод определения координат характерной точки	Средняя квадратическая погрешность положения характерной точки (Мт), м	Описание обозначения точки на местности (при наличии)
	X	Y	X	Y			
1	2	3	4	5	6	7	8
176	429415.06	2330095.33	-	-	Геодезический метод	0.1	-
177	429411.40	2330096.88	-	-	Геодезический метод	0.1	-
178	429403.32	2330071.57	-	-	Геодезический метод	0.1	-
179	429389.43	2330027.68	-	-	Геодезический метод	0.1	-
180	429397.13	2330025.22	-	-	Геодезический метод	0.1	-
181	429382.64	2329980.06	-	-	Геодезический метод	0.1	-
182	429368.12	2329982.57	-	-	Геодезический метод	0.1	-
183	429347.14	2329986.13	-	-	Геодезический метод	0.1	-
184	429348.64	2330004.72	-	-	Геодезический метод	0.1	-
185	429328.84	2330000.97	-	-	Геодезический метод	0.1	-
186	429308.70	2329996.75	-	-	Геодезический метод	0.1	-
187	429281.02	2329986.26	-	-	Геодезический метод	0.1	-
188	429261.90	2329977.09	-	-	Геодезический метод	0.1	-
189	429237.82	2329972.22	-	-	Геодезический метод	0.1	-
190	429214.43	2329976.92	-	-	Геодезический метод	0.1	-
191	429178.41	2329984.27	-	-	Геодезический метод	0.1	-
192	429157.40	2329988.65	-	-	Геодезический метод	0.1	-
193	429145.16	2329960.31	-	-	Геодезический метод	0.1	-
194	429135.21	2329935.97	-	-	Геодезический метод	0.1	-
195	429130.34	2329923.93	-	-	Геодезический метод	0.1	-
196	429127.82	2329910.42	-	-	Геодезический метод	0.1	-
197	429123.61	2329885.08	-	-	Геодезический метод	0.1	-
198	429120.17	2329862.81	-	-	Геодезический метод	0.1	-
199	429116.25	2329842.20	-	-	Геодезический метод	0.1	-
200	429112.23	2329819.35	-	-	Геодезический метод	0.1	-
201	429105.91	2329794.85	-	-	Геодезический метод	0.1	-



## 2. Сведения о характерных точках границ объекта

Обозначение характерных точек границ	Существующие координаты, м		Измененные (уточненные) координаты, м		Метод определения координат характерной точки	Средняя квадратическая погрешность положения характерной точки (Мт), м	Описание обозначения точки на местности (при наличии)
	X	Y	X	Y			
1	2	3	4	5	6	7	8
202	429102.36	2329780.59	-	-	Геодезический метод	0.1	-
203	429096.60	2329782.29	-	-	Геодезический метод	0.1	-
204	428885.29	2329828.44	-	-	Геодезический метод	0.1	-
205	428834.94	2329659.21	-	-	Геодезический метод	0.1	-
206	428795.69	2329531.28	-	-	Геодезический метод	0.1	-
207	428798.31	2329528.63	-	-	Геодезический метод	0.1	-
208	429297.33	2329432.84	-	-	Геодезический метод	0.1	-
209	429337.10	2329641.67	-	-	Геодезический метод	0.1	-
210	429771.08	2329553.17	-	-	Геодезический метод	0.1	-
211	429762.74	2329513.99	-	-	Геодезический метод	0.1	-
212	429931.92	2329480.27	-	-	Геодезический метод	0.1	-
213	429950.95	2329476.95	-	-	Геодезический метод	0.1	-
214	429946.95	2329411.10	-	-	Геодезический метод	0.1	-
215	429945.21	2329398.84	-	-	Геодезический метод	0.1	-
216	429940.18	2329372.73	-	-	Геодезический метод	0.1	-
217	429932.37	2329327.95	-	-	Геодезический метод	0.1	-
218	429928.39	2329305.34	-	-	Геодезический метод	0.1	-
219	429927.59	2329281.75	-	-	Геодезический метод	0.1	-
220	429912.79	2329156.30	-	-	Геодезический метод	0.1	-
221	429913.63	2329143.31	-	-	Геодезический метод	0.1	-
222	429995.23	2329144.59	-	-	Геодезический метод	0.1	-
223	430095.97	2329148.20	-	-	Геодезический метод	0.1	-
224	430245.48	2329153.05	-	-	Геодезический метод	0.1	-
225	430264.15	2329154.73	-	-	Геодезический метод	0.1	-
226	430275.99	2329158.65	-	-	Геодезический метод	0.1	-
227	430280.10	2329161.18	-	-	Геодезический метод	0.1	-

## 2. Сведения о характерных точках границ объекта

Обозначение характерных точек границ	Существующие координаты, м		Измененные (уточненные) координаты, м		Метод определения координат характерной точки	Средняя квадратическая погрешность положения характерной точки (Мт), м	Описание обозначения точки на местности (при наличии)
	X	Y	X	Y			
1	2	3	4	5	6	7	8
228	430307.55	2329177.31	-	-	Геодезический метод	0.1	-
229	430348.76	2329204.26	-	-	Геодезический метод	0.1	-
230	430359.22	2329211.38	-	-	Геодезический метод	0.1	-
231	430359.30	2329214.57	-	-	Геодезический метод	0.1	-
232	430375.23	2329225.00	-	-	Геодезический метод	0.1	-
233	430378.21	2329223.83	-	-	Геодезический метод	0.1	-
234	430384.89	2329228.02	-	-	Геодезический метод	0.1	-
235	430430.03	2329257.44	-	-	Геодезический метод	0.1	-
236	430466.94	2329281.38	-	-	Геодезический метод	0.1	-
237	430497.78	2329301.35	-	-	Геодезический метод	0.1	-
238	430521.58	2329314.03	-	-	Геодезический метод	0.1	-
239	430554.93	2329320.98	-	-	Геодезический метод	0.1	-
240	430578.40	2329322.85	-	-	Геодезический метод	0.1	-
139	430625.23	2329324.27	433713.45	2327118.77	Геодезический метод	0.1	-
241	431067.26	2331139.51	437837.18	2329606.51	Геодезический метод	0.1	-
242	431070.50	2331152.65	437816.63	2329598.01	Геодезический метод	0.1	-
243	431071.02	2331154.86	437822.93	2329584.03	Геодезический метод	0.1	-
244	431072.56	2331161.60	437827.12	2329574.71	Геодезический метод	0.1	-
245	431073.17	2331164.21	437925.28	2329356.62	Геодезический метод	0.1	-
246	431074.88	2331171.67	437938.02	2329328.31	Геодезический метод	0.1	-
247	431075.30	2331173.48	438011.30	2329297.05	Геодезический метод	0.1	-
248	431076.80	2331180.03	438129.36	2329246.68	Геодезический метод	0.1	-
249	431082.27	2331202.87	438137.50	2329243.21	Геодезический метод	0.1	-
250	431084.55	2331210.04	438172.05	2329228.47	Геодезический метод	0.1	-
251	431098.47	2331224.71	438256.35	2329199.39	Геодезический метод	0.1	-
252	431107.89	2331222.12	438275.17	2329273.32	Геодезический метод	0.1	-

## 2. Сведения о характерных точках границ объекта

Обозначение характерных точек границ	Существующие координаты, м		Измененные (уточненные) координаты, м		Метод определения координат характерной точки	Средняя квадратическая погрешность положения характерной точки (Мт), м	Описание обозначения точки на местности (при наличии)
	X	Y	X	Y			
1	2	3	4	5	6	7	8
253	431112.47	2331239.47	438354.70	2329585.65	Геодезический метод	0.1	-
254	431129.07	2331256.97	438129.36	2329642.07	Геодезический метод	0.1	-
255	431141.88	2331269.14	438084.26	2329653.36	Геодезический метод	0.1	-
256	431151.33	2331300.21	438050.47	2329649.94	Геодезический метод	0.1	-
257	431159.65	2331298.43	437859.48	2329561.10	Геодезический метод	0.1	-
258	431185.51	2331291.58	437843.22	2329594.20	Геодезический метод	0.1	-
259	431196.03	2331332.46	-	-	Геодезический метод	0.1	-
260	431197.29	2331341.53	-	-	Геодезический метод	0.1	-
261	431203.03	2331375.47	-	-	Геодезический метод	0.1	-
262	431247.48	2331540.28	-	-	Геодезический метод	0.1	-
263	431114.59	2331576.11	-	-	Геодезический метод	0.1	-
264	430960.70	2331613.18	-	-	Геодезический метод	0.1	-
265	430851.69	2331639.55	-	-	Геодезический метод	0.1	-
266	430827.02	2331530.66	-	-	Геодезический метод	0.1	-
267	430353.92	2331647.84	-	-	Геодезический метод	0.1	-
268	430283.60	2331404.99	-	-	Геодезический метод	0.1	-
269	430283.22	2331403.12	-	-	Геодезический метод	0.1	-
270	430281.37	2331397.29	-	-	Геодезический метод	0.1	-
271	430250.15	2331266.08	-	-	Геодезический метод	0.1	-
272	430729.01	2331148.04	-	-	Геодезический метод	0.1	-
273	430733.34	2331162.92	-	-	Геодезический метод	0.1	-
274	430995.95	2331092.97	-	-	Геодезический метод	0.1	-
275	430998.59	2331104.54	-	-	Геодезический метод	0.1	-
276	431005.49	2331133.63	-	-	Геодезический метод	0.1	-
277	431007.63	2331141.65	-	-	Геодезический метод	0.1	-
278	431063.91	2331127.81	-	-	Геодезический метод	0.1	-

## 2. Сведения о характерных точках границ объекта

Обозначение характерных точек границ	Существующие координаты, м		Измененные (уточненные) координаты, м		Метод определения координат характерной точки	Средняя квадратическая погрешность положения характерной точки (Мт), м	Описание обозначения точки на местности (при наличии)
	X	Y	X	Y			
1	2	3	4	5	6	7	8
241	431067.26	2331139.51	437837.18	2329606.51	Геодезический метод	0.1	-
279	429702.27	2331139.24	431122.90	2330556.22	Геодезический метод	0.1	-
280	429754.55	2331346.04	431050.72	2330251.84	Геодезический метод	0.1	-
281	429777.69	2331416.72	431039.61	2330176.83	Геодезический метод	0.1	-
282	429764.33	2331419.42	431040.33	2330147.68	Геодезический метод	0.1	-
283	429338.59	2331528.14	431043.81	2330129.30	Геодезический метод	0.1	-
284	429304.41	2331397.83	431065.18	2330091.91	Геодезический метод	0.1	-
285	429265.38	2331249.08	431069.79	2330082.99	Геодезический метод	0.1	-
н286	-	-	431072.64	2330077.47	Геодезический метод	0.1	-
н287	-	-	431067.62	2330058.53	Геодезический метод	0.1	-
н288	-	-	430985.67	2330079.32	Геодезический метод	0.1	-
н289	-	-	430981.93	2330065.21	Геодезический метод	0.1	-
н290	-	-	430966.69	2330070.52	Геодезический метод	0.1	-
н291	-	-	430965.57	2330067.31	Геодезический метод	0.1	-
н292	-	-	430945.13	2330062.68	Геодезический метод	0.1	-
н293	-	-	430935.03	2330060.74	Геодезический метод	0.1	-
н294	-	-	430902.94	2330053.46	Геодезический метод	0.1	-
н295	-	-	430895.44	2330051.76	Геодезический метод	0.1	-
н296	-	-	430894.73	2330043.61	Геодезический метод	0.1	-
н297	-	-	430891.23	2330002.02	Геодезический метод	0.1	-
н298	-	-	430889.49	2329986.62	Геодезический метод	0.1	-
н299	-	-	430887.42	2329978.52	Геодезический метод	0.1	-
н300	-	-	430877.26	2329948.04	Геодезический метод	0.1	-
н301	-	-	430872.98	2329935.18	Геодезический метод	0.1	-
н302	-	-	430861.39	2329884.86	Геодезический метод	0.1	-
н303	-	-	430846.78	2329817.39	Геодезический метод	0.1	-

## 2. Сведения о характерных точках границ объекта

Обозначение характерных точек границ	Существующие координаты, м		Измененные (уточненные) координаты, м		Метод определения координат характерной точки	Средняя квадратическая погрешность положения характерной точки (Мт), м	Описание обозначения точки на местности (при наличии)
	X	Y	X	Y			
1	2	3	4	5	6	7	8
н304	-	-	430840.43	2329783.42	Геодезический метод	0.1	-
н305	-	-	430838.76	2329771.56	Геодезический метод	0.1	-
н306	-	-	430847.27	2329770.36	Геодезический метод	0.1	-
н307	-	-	430848.57	2329770.25	Геодезический метод	0.1	-
н308	-	-	431156.92	2329686.06	Геодезический метод	0.1	-
н309	-	-	431748.67	2329541.97	Геодезический метод	0.1	-
н310	-	-	431773.95	2329535.07	Геодезический метод	0.1	-
н311	-	-	431846.22	2329824.17	Геодезический метод	0.1	-
н312	-	-	431854.75	2329859.54	Геодезический метод	0.1	-
н313	-	-	431874.10	2329939.70	Геодезический метод	0.1	-
н314	-	-	431936.44	2330198.08	Геодезический метод	0.1	-
н315	-	-	431938.95	2330214.61	Геодезический метод	0.1	-
н316	-	-	431941.87	2330234.41	Геодезический метод	0.1	-
н317	-	-	431949.80	2330262.80	Геодезический метод	0.1	-
н318	-	-	431954.25	2330291.05	Геодезический метод	0.1	-
н319	-	-	431959.18	2330321.30	Геодезический метод	0.1	-
н320	-	-	431964.52	2330345.30	Геодезический метод	0.1	-
н321	-	-	431965.23	2330348.43	Геодезический метод	0.1	-
н322	-	-	431970.79	2330373.39	Геодезический метод	0.1	-
н323	-	-	431971.56	2330375.74	Геодезический метод	0.1	-
н324	-	-	431975.74	2330394.40	Геодезический метод	0.1	-
н325	-	-	431984.35	2330415.96	Геодезический метод	0.1	-
н326	-	-	431991.86	2330424.80	Геодезический метод	0.1	-
н327	-	-	431996.24	2330436.47	Геодезический метод	0.1	-
н328	-	-	432010.26	2330490.40	Геодезический метод	0.1	-
н329	-	-	432017.85	2330530.01	Геодезический метод	0.1	-

## 2. Сведения о характерных точках границ объекта

Обозначение характерных точек границ	Существующие координаты, м		Измененные (уточненные) координаты, м		Метод определения координат характерной точки	Средняя квадратическая погрешность положения характерной точки (Мт), м	Описание обозначения точки на местности (при наличии)
	X	Y	X	Y			
1	2	3	4	5	6	7	8
н330	-	-	432021.83	2330539.92	Геодезический метод	0.1	-
н331	-	-	432023.33	2330566.21	Геодезический метод	0.1	-
н332	-	-	432008.73	2330579.79	Геодезический метод	0.1	-
н333	-	-	431965.39	2330589.92	Геодезический метод	0.1	-
н334	-	-	431929.43	2330598.32	Геодезический метод	0.1	-
н335	-	-	431903.37	2330604.40	Геодезический метод	0.1	-
н336	-	-	431816.26	2330627.50	Геодезический метод	0.1	-
н337	-	-	431748.23	2330645.54	Геодезический метод	0.1	-
н338	-	-	431744.11	2330646.52	Геодезический метод	0.1	-
н339	-	-	431710.07	2330654.56	Геодезический метод	0.1	-
н340	-	-	431648.41	2330669.11	Геодезический метод	0.1	-
н341	-	-	431469.49	2330716.23	Геодезический метод	0.1	-
н342	-	-	431195.10	2330783.74	Геодезический метод	0.1	-
н343	-	-	431190.90	2330784.77	Геодезический метод	0.1	-
н344	-	-	431181.82	2330762.55	Геодезический метод	0.1	-
н345	-	-	431176.52	2330757.95	Геодезический метод	0.1	-
н346	-	-	431135.87	2330609.95	Геодезический метод	0.1	-
279	429702.27	2331139.24	431122.90	2330556.22	Геодезический метод	0.1	-
347	430063.06	2327329.68	429338.59	2331528.14	Геодезический метод	0.1	-
348	430061.88	2327335.53	429265.38	2331249.08	Геодезический метод	0.1	-
349	430056.83	2327360.53	429267.47	2331242.32	Геодезический метод	0.1	-
350	430032.57	2327356.71	429702.27	2331139.24	Геодезический метод	0.1	-
351	430036.83	2327325.79	429754.55	2331346.04	Геодезический метод	0.1	-
н352	-	-	430057.53	2331270.86	Геодезический метод	0.1	-
н353	-	-	430239.85	2331225.62	Геодезический метод	0.1	-
н354	-	-	430250.15	2331266.08	Геодезический метод	0.1	-

## 2. Сведения о характерных точках границ объекта

Обозначение характерных точек границ	Существующие координаты, м		Измененные (уточненные) координаты, м		Метод определения координат характерной точки	Средняя квадратическая погрешность положения характерной точки (Мт), м	Описание обозначения точки на местности (при наличии)
	X	Y	X	Y			
1	2	3	4	5	6	7	8
н355	-	-	430728.32	2331144.43	Геодезический метод	0.1	-
н356	-	-	430733.34	2331162.92	Геодезический метод	0.1	-
н357	-	-	430748.99	2331159.21	Геодезический метод	0.1	-
н358	-	-	430985.31	2331095.71	Геодезический метод	0.1	-
н359	-	-	430995.54	2331093.01	Геодезический метод	0.1	-
н360	-	-	430998.59	2331104.54	Геодезический метод	0.1	-
н361	-	-	431005.49	2331133.63	Геодезический метод	0.1	-
н362	-	-	431007.40	2331141.79	Геодезический метод	0.1	-
н363	-	-	431064.22	2331127.16	Геодезический метод	0.1	-
н364	-	-	431067.26	2331139.51	Геодезический метод	0.1	-
н365	-	-	431068.80	2331145.75	Геодезический метод	0.1	-
н366	-	-	431070.50	2331152.65	Геодезический метод	0.1	-
н367	-	-	431071.02	2331154.86	Геодезический метод	0.1	-
н368	-	-	431072.56	2331161.60	Геодезический метод	0.1	-
н369	-	-	431073.17	2331164.21	Геодезический метод	0.1	-
н370	-	-	431074.88	2331171.67	Геодезический метод	0.1	-
н371	-	-	431075.30	2331173.48	Геодезический метод	0.1	-
н372	-	-	431076.80	2331180.03	Геодезический метод	0.1	-
н373	-	-	431081.96	2331202.55	Геодезический метод	0.1	-
н374	-	-	431084.25	2331210.08	Геодезический метод	0.1	-
н375	-	-	431098.90	2331224.60	Геодезический метод	0.1	-
н376	-	-	431107.89	2331222.12	Геодезический метод	0.1	-
н377	-	-	431111.97	2331237.55	Геодезический метод	0.1	-
н378	-	-	431143.87	2331269.18	Геодезический метод	0.1	-
н379	-	-	431150.44	2331290.00	Геодезический метод	0.1	-
н380	-	-	431153.29	2331300.12	Геодезический метод	0.1	-

## 2. Сведения о характерных точках границ объекта

Обозначение характерных точек границ	Существующие координаты, м		Измененные (уточненные) координаты, м		Метод определения координат характерной точки	Средняя квадратическая погрешность положения характерной точки (Мт), м	Описание обозначения точки на местности (при наличии)
	X	Y	X	Y			
1	2	3	4	5	6	7	8
н381	-	-	431185.51	2331291.58	Геодезический метод	0.1	-
н382	-	-	431249.38	2331539.77	Геодезический метод	0.1	-
н383	-	-	430851.69	2331639.55	Геодезический метод	0.1	-
н384	-	-	430827.02	2331530.66	Геодезический метод	0.1	-
н385	-	-	430496.84	2331612.44	Геодезический метод	0.1	-
н386	-	-	430353.92	2331647.84	Геодезический метод	0.1	-
н387	-	-	430283.60	2331404.99	Геодезический метод	0.1	-
н388	-	-	430119.17	2331445.71	Геодезический метод	0.1	-
н389	-	-	429800.84	2331524.55	Геодезический метод	0.1	-
н390	-	-	429790.82	2331527.03	Геодезический метод	0.1	-
н391	-	-	429764.33	2331419.42	Геодезический метод	0.1	-
347	430063.06	2327329.68	429338.59	2331528.14	Геодезический метод	0.1	-
392	430273.57	2327652.34	434911.62	2323540.34	Геодезический метод	0.1	-
393	430261.74	2327675.22	434701.18	2323571.90	Геодезический метод	0.1	-
394	430248.92	2327700.03	434915.54	2324287.88	Геодезический метод	0.1	-
395	430237.47	2327722.17	434891.98	2324294.93	Геодезический метод	0.1	-
396	430226.91	2327742.61	434913.91	2324351.98	Геодезический метод	0.1	-
397	430215.93	2327762.83	434923.94	2324422.56	Геодезический метод	0.1	-
398	430205.31	2327782.39	434921.88	2324451.71	Геодезический метод	0.1	-
399	430197.81	2327782.87	434891.97	2324501.80	Геодезический метод	0.1	-
400	430169.29	2327775.71	434846.99	2324473.38	Геодезический метод	0.1	-
401	430178.49	2327747.51	434820.27	2324453.53	Геодезический метод	0.1	-
402	430192.14	2327724.34	434802.28	2324437.13	Геодезический метод	0.1	-
403	430202.40	2327701.88	434785.87	2324419.40	Геодезический метод	0.1	-
404	430207.39	2327694.78	434771.59	2324401.94	Геодезический метод	0.1	-
405	430215.95	2327682.12	434754.05	2324374.09	Геодезический метод	0.1	-



## 2. Сведения о характерных точках границ объекта

Обозначение характерных точек границ	Существующие координаты, м		Измененные (уточненные) координаты, м		Метод определения координат характерной точки	Средняя квадратическая погрешность положения характерной точки (Мт), м	Описание обозначения точки на местности (при наличии)
	X	Y	X	Y			
1	2	3	4	5	6	7	8
406	430223.13	2327673.16	434748.01	2324337.96	Геодезический метод	0.1	-
407	430228.99	2327663.33	434746.21	2324327.17	Геодезический метод	0.1	-
408	430237.67	2327645.26	434561.81	2323698.11	Геодезический метод	0.1	-
н409	-	-	434556.48	2323679.92	Геодезический метод	0.1	-
н410	-	-	434559.06	2323679.40	Геодезический метод	0.1	-
н411	-	-	434562.88	2323678.64	Геодезический метод	0.1	-
н412	-	-	434564.72	2323678.28	Геодезический метод	0.1	-
н413	-	-	434547.97	2323627.18	Геодезический метод	0.1	-
н414	-	-	434543.53	2323606.54	Геодезический метод	0.1	-
н415	-	-	434541.59	2323597.54	Геодезический метод	0.1	-
н416	-	-	434540.98	2323594.71	Геодезический метод	0.1	-
н417	-	-	434540.51	2323592.53	Геодезический метод	0.1	-
н418	-	-	434523.84	2323515.09	Геодезический метод	0.1	-
н419	-	-	434509.83	2323450.04	Геодезический метод	0.1	-
н420	-	-	434435.84	2322988.11	Геодезический метод	0.1	-
н421	-	-	434447.96	2322985.77	Геодезический метод	0.1	-
н422	-	-	434410.19	2322722.83	Геодезический метод	0.1	-
н423	-	-	434409.89	2322720.76	Геодезический метод	0.1	-
н424	-	-	434386.18	2322558.51	Геодезический метод	0.1	-
н425	-	-	434385.64	2322554.77	Геодезический метод	0.1	-
н426	-	-	434379.27	2322511.17	Геодезический метод	0.1	-
н427	-	-	434430.18	2322507.05	Геодезический метод	0.1	-
н428	-	-	434446.27	2322505.74	Геодезический метод	0.1	-
н429	-	-	434516.91	2322571.63	Геодезический метод	0.1	-
н430	-	-	434520.68	2322555.56	Геодезический метод	0.1	-
н431	-	-	434512.92	2322540.84	Геодезический метод	0.1	-

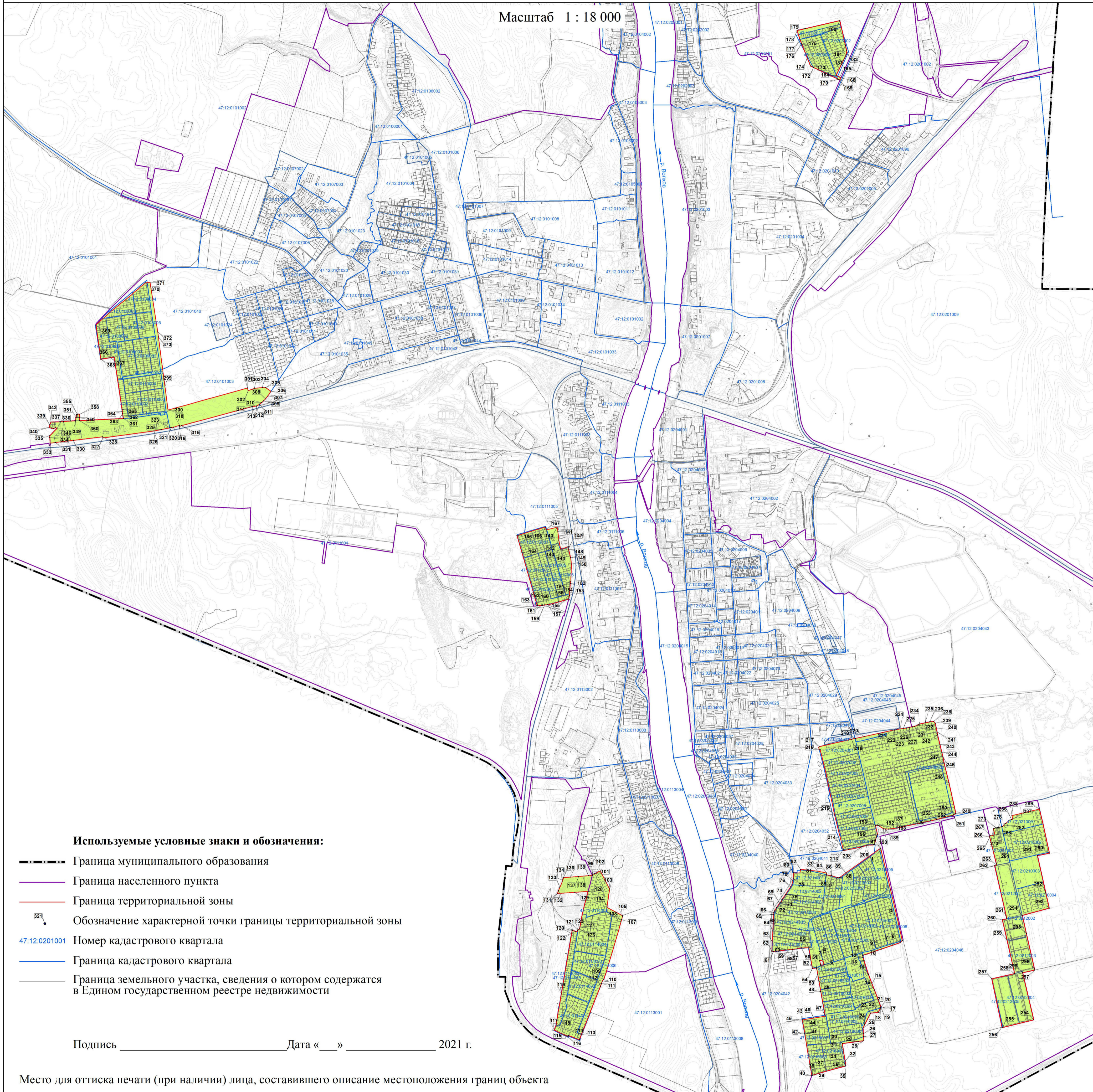
## 2. Сведения о характерных точках границ объекта

Обозначение характерных точек границ	Существующие координаты, м		Измененные (уточненные) координаты, м		Метод определения координат характерной точки	Средняя квадратическая погрешность положения характерной точки (Мт), м	Описание обозначения точки на местности (при наличии)
	X	Y	X	Y			
1	2	3	4	5	6	7	8
н432	-	-	434514.23	2322524.25	Геодезический метод	0.1	-
н433	-	-	434522.77	2322498.79	Геодезический метод	0.1	-
н434	-	-	434549.04	2322505.41	Геодезический метод	0.1	-
н435	-	-	434571.60	2322514.69	Геодезический метод	0.1	-
н436	-	-	434575.06	2322593.75	Геодезический метод	0.1	-
н437	-	-	434575.16	2322596.03	Геодезический метод	0.1	-
н438	-	-	434575.56	2322600.42	Геодезический метод	0.1	-
н439	-	-	434578.02	2322627.85	Геодезический метод	0.1	-
н440	-	-	434583.85	2322691.66	Геодезический метод	0.1	-
н441	-	-	434587.59	2322732.68	Геодезический метод	0.1	-
н442	-	-	434588.12	2322738.48	Геодезический метод	0.1	-
н443	-	-	434618.69	2322739.13	Геодезический метод	0.1	-
н444	-	-	434618.63	2322744.25	Геодезический метод	0.1	-
н445	-	-	434640.95	2322744.62	Геодезический метод	0.1	-
н446	-	-	434641.75	2322746.86	Геодезический метод	0.1	-
н447	-	-	434645.15	2322746.76	Геодезический метод	0.1	-
н448	-	-	434645.23	2322752.27	Геодезический метод	0.1	-
н449	-	-	434645.83	2322752.22	Геодезический метод	0.1	-
н450	-	-	434647.64	2322751.99	Геодезический метод	0.1	-
н451	-	-	434647.46	2322773.42	Геодезический метод	0.1	-
н452	-	-	434617.22	2322772.53	Геодезический метод	0.1	-
н453	-	-	434589.89	2322772.66	Геодезический метод	0.1	-
н454	-	-	434616.64	2323169.98	Геодезический метод	0.1	-
н455	-	-	434639.83	2323165.92	Геодезический метод	0.1	-
н456	-	-	434660.00	2323162.28	Геодезический метод	0.1	-
н457	-	-	434681.19	2323158.90	Геодезический метод	0.1	-



План границ объекта

Масштаб 1 : 18 000



**Используемые условные знаки и обозначения:**

- Граница муниципального образования
- Граница населенного пункта
- Граница территориальной зоны
- Обозначение характерной точки границы территориальной зоны
- 47:12:0201001 Номер кадастрового квартала
- Граница кадастрового квартала
- Граница земельного участка, сведения о котором содержатся в Едином государственном реестре недвижимости

Подпись \_\_\_\_\_ Дата «    » 2021 г.

Место для оттиска печати (при наличии) лица, составившего описание местоположения границ объекта

**Текстовое описание местоположения границ  
населенных пунктов, территориальных зон**

Прохождение границы		Описание прохождения границы
от точки	до точки	
<b>1</b>	<b>2</b>	<b>3</b>
1	2	-
2	3	-
3	4	-
4	5	-
5	6	-
6	7	-
7	8	-
8	9	-
9	10	-
10	11	-
11	12	-
12	13	-
13	14	-
14	15	-
15	16	-
16	17	-
17	18	-
18	19	-
19	20	-
20	21	-
21	22	-
22	23	-
23	24	-
24	25	-
25	26	-
26	27	-
27	28	-
28	29	-
29	30	-
30	31	-
31	32	-
32	н33	-
н33	н34	-
н34	н35	-
н35	н36	-
н36	н37	-

**Текстовое описание местоположения границ  
населенных пунктов, территориальных зон**

Прохождение границы		Описание прохождения границы
от точки	до точки	
1	2	3
н37	н38	-
н38	н39	-
н39	н40	-
н40	н41	-
н41	н42	-
н42	н43	-
н43	н44	-
н44	н45	-
н45	н46	-
н46	н47	-
н47	н48	-
н48	н49	-
н49	н50	-
н50	н51	-
н51	н52	-
н52	н53	-
н53	н54	-
н54	н55	-
н55	н56	-
н56	н57	-
н57	н58	-
н58	н59	-
н59	н60	-
н60	н61	-
н61	н62	-
н62	н63	-
н63	н64	-
н64	н65	-
н65	н66	-
н66	н67	-
н67	н68	-
н68	н69	-
н69	н70	-
н70	н71	-
н71	н72	-
н72	н73	-

**Текстовое описание местоположения границ  
населенных пунктов, территориальных зон**

Прохождение границы		Описание прохождения границы
от точки	до точки	
1	2	3
н73	н74	-
н74	н75	-
н75	н76	-
н76	н77	-
н77	н78	-
н78	н79	-
н79	н80	-
н80	н81	-
н81	н82	-
н82	н83	-
н83	н84	-
н84	н85	-
н85	н86	-
н86	н87	-
н87	н88	-
н88	н89	-
н89	н90	-
н90	н91	-
н91	1	-
н92	н93	-
н93	н94	-
н94	н95	-
н95	н96	-
н96	н97	-
н97	н92	-
98	99	-
99	100	-
100	101	-
101	102	-
102	103	-
103	104	-
104	105	-
105	106	-
106	107	-
107	108	-
108	109	-

**Текстовое описание местоположения границ  
населенных пунктов, территориальных зон**

Прохождение границы		Описание прохождения границы
от точки	до точки	
1	2	3
109	110	-
110	111	-
111	112	-
112	113	-
113	114	-
114	115	-
115	116	-
116	117	-
117	118	-
118	119	-
119	120	-
120	121	-
121	122	-
122	123	-
123	124	-
124	125	-
125	126	-
126	127	-
127	128	-
128	129	-
129	130	-
130	131	-
131	132	-
132	133	-
133	134	-
134	135	-
135	н136	-
н136	н137	-
н137	н138	-
н138	98	-
139	140	-
140	141	-
141	142	-
142	143	-
143	144	-
144	145	-



**Текстовое описание местоположения границ  
населенных пунктов, территориальных зон**

Прохождение границы		Описание прохождения границы
от точки	до точки	
1	2	3
145	146	-
146	147	-
147	148	-
148	149	-
149	150	-
150	151	-
151	152	-
152	153	-
153	154	-
154	155	-
155	156	-
156	157	-
157	158	-
158	159	-
159	160	-
160	161	-
161	162	-
162	163	-
163	164	-
164	165	-
165	166	-
166	139	-
241	242	-
242	243	-
243	244	-
244	245	-
245	246	-
246	247	-
247	248	-
248	249	-
249	250	-
250	251	-
251	252	-
252	253	-
253	254	-
254	255	-

**Текстовое описание местоположения границ  
населенных пунктов, территориальных зон**

Прохождение границы		Описание прохождения границы
от точки	до точки	
1	2	3
255	256	-
256	257	-
257	258	-
258	241	-
279	280	-
280	281	-
281	282	-
282	283	-
283	284	-
284	285	-
285	н286	-
н286	н287	-
н287	н288	-
н288	н289	-
н289	н290	-
н290	н291	-
н291	н292	-
н292	н293	-
н293	н294	-
н294	н295	-
н295	н296	-
н296	н297	-
н297	н298	-
н298	н299	-
н299	н300	-
н300	н301	-
н301	н302	-
н302	н303	-
н303	н304	-
н304	н305	-
н305	н306	-
н306	н307	-
н307	н308	-
н308	н309	-
н309	н310	-
н310	н311	-

**Текстовое описание местоположения границ  
населенных пунктов, территориальных зон**

Прохождение границы		Описание прохождения границы
от точки	до точки	
1	2	3
н311	н312	-
н312	н313	-
н313	н314	-
н314	н315	-
н315	н316	-
н316	н317	-
н317	н318	-
н318	н319	-
н319	н320	-
н320	н321	-
н321	н322	-
н322	н323	-
н323	н324	-
н324	н325	-
н325	н326	-
н326	н327	-
н327	н328	-
н328	н329	-
н329	н330	-
н330	н331	-
н331	н332	-
н332	н333	-
н333	н334	-
н334	н335	-
н335	н336	-
н336	н337	-
н337	н338	-
н338	н339	-
н339	н340	-
н340	н341	-
н341	н342	-
н342	н343	-
н343	н344	-
н344	н345	-
н345	н346	-
н346	279	-

**Текстовое описание местоположения границ  
населенных пунктов, территориальных зон**

Прохождение границы		Описание прохождения границы
от точки	до точки	
1	2	3
347	348	-
348	349	-
349	350	-
350	351	-
351	н352	-
н352	н353	-
н353	н354	-
н354	н355	-
н355	н356	-
н356	н357	-
н357	н358	-
н358	н359	-
н359	н360	-
н360	н361	-
н361	н362	-
н362	н363	-
н363	н364	-
н364	н365	-
н365	н366	-
н366	н367	-
н367	н368	-
н368	н369	-
н369	н370	-
н370	н371	-
н371	н372	-
н372	н373	-
н373	н374	-
н374	н375	-
н375	н376	-
н376	н377	-
н377	н378	-
н378	н379	-
н379	н380	-
н380	н381	-
н381	н382	-
н382	н383	-

**Текстовое описание местоположения границ  
населенных пунктов, территориальных зон**

Прохождение границы		Описание прохождения границы
от точки	до точки	
1	2	3
н383	н384	-
н384	н385	-
н385	н386	-
н386	н387	-
н387	н388	-
н388	н389	-
н389	н390	-
н390	н391	-
н391	347	-
392	393	-
393	394	-
394	395	-
395	396	-
396	397	-
397	398	-
398	399	-
399	400	-
400	401	-
401	402	-
402	403	-
403	404	-
404	405	-
405	406	-
406	407	-
407	408	-
408	н409	-
н409	н410	-
н410	н411	-
н411	н412	-
н412	н413	-
н413	н414	-
н414	н415	-
н415	н416	-
н416	н417	-
н417	н418	-
н418	н419	-

**Текстовое описание местоположения границ  
населенных пунктов, территориальных зон**

Прохождение границы		Описание прохождения границы
от точки	до точки	
1	2	3
н419	н420	-
н420	н421	-
н421	н422	-
н422	н423	-
н423	н424	-
н424	н425	-
н425	н426	-
н426	н427	-
н427	н428	-
н428	н429	-
н429	н430	-
н430	н431	-
н431	н432	-
н432	н433	-
н433	н434	-
н434	н435	-
н435	н436	-
н436	н437	-
н437	н438	-
н438	н439	-
н439	н440	-
н440	н441	-
н441	н442	-
н442	н443	-
н443	н444	-
н444	н445	-
н445	н446	-
н446	н447	-
н447	н448	-
н448	н449	-
н449	н450	-
н450	н451	-
н451	н452	-
н452	н453	-
н453	н454	-
н454	н455	-

**Текстовое описание местоположения границ  
населенных пунктов, территориальных зон**

Прохождение границы		Описание прохождения границы
от точки	до точки	
1	2	3
н455	н456	-
н456	н457	-
н457	н458	-
н458	н459	-
н459	н460	-
н460	н461	-
н461	н462	-
н462	н463	-
н463	н464	-
н464	н465	-
н465	н466	-
н466	392	-

## ОПИСАНИЕ МЕСТОПОЛОЖЕНИЯ ГРАНИЦ

### Граница территориальной зоны СХ.3 Производственная зона сельскохозяйственных предприятий муниципального образования город Волхов Волховского муниципального района Ленинградской области

(наименование объекта, местоположение границ которого описано (далее - объект))

#### Раздел 1

#### Сведения об объекте

№ п/п	Характеристики объекта	Описание характеристик
1	2	3
1.	Местоположение объекта	Ленинградская область, район Волховский, город Волхов
2.	Площадь объекта +/- величина погрешности определения площади (Р +/- Дельта Р)	254217 +/- 176 м <sup>2</sup>
3.	Иные характеристики объекта	Зона сельскохозяйственного использования



## Раздел 2

### Сведения о местоположении границ объекта

1. Система координат МСК 47 зона 2

2. Сведения о характерных точках границ объекта

Обозначение характерных точек границ	Координаты, м		Метод определения координат характерной точки	Средняя квадратическая погрешность положения характерной точки (Mt), м	Описание обозначения точки на местности (при наличии)
	X	Y			
1	2	3	4	5	6
1	437002.58	2323662.84	Геодезический метод	0.1	-
2	436864.93	2323620.67	Геодезический метод	0.1	-
3	436866.80	2323598.29	Геодезический метод	0.1	-
4	436870.25	2323557.12	Геодезический метод	0.1	-
5	436889.56	2323410.66	Геодезический метод	0.1	-
6	436600.18	2323357.33	Геодезический метод	0.1	-
7	436604.50	2323345.71	Геодезический метод	0.1	-
8	436679.00	2323359.94	Геодезический метод	0.1	-
9	436724.68	2323359.24	Геодезический метод	0.1	-
10	436787.06	2323376.68	Геодезический метод	0.1	-
11	436799.96	2323340.87	Геодезический метод	0.1	-
12	436810.22	2323338.10	Геодезический метод	0.1	-
13	436897.75	2323354.92	Геодезический метод	0.1	-
14	436907.48	2323288.48	Геодезический метод	0.1	-
15	436910.68	2323266.60	Геодезический метод	0.1	-
16	436915.93	2323230.72	Геодезический метод	0.1	-
17	437143.92	2323279.77	Геодезический метод	0.1	-
18	437023.51	2323650.58	Геодезический метод	0.1	-
1	437002.58	2323662.84	Геодезический метод	0.1	-
19	436877.26	2325653.55	Геодезический метод	0.1	-
20	436725.62	2325671.71	Геодезический метод	0.1	-
21	436732.61	2325479.11	Геодезический метод	0.1	-

## 2. Сведения о характерных точках границ объекта

Обозначение характерных точек границ	Координаты, м		Метод определения координат характерной точки	Средняя квадратическая погрешность положения характерной точки (Mt), м	Описание обозначения точки на местности (при наличии)
	X	Y			
1	2	3	4	5	6
22	436748.47	2325428.21	Геодезический метод	0.1	-
23	436797.57	2325449.06	Геодезический метод	0.1	-
24	436891.97	2325460.94	Геодезический метод	0.1	-
25	436994.18	2325422.00	Геодезический метод	0.1	-
26	437007.83	2325424.80	Геодезический метод	0.1	-
27	437044.53	2325432.32	Геодезический метод	0.1	-
28	437058.87	2325459.44	Геодезический метод	0.1	-
29	437142.05	2325459.14	Геодезический метод	0.1	-
30	437151.99	2325459.11	Геодезический метод	0.1	-
31	437171.52	2325611.23	Геодезический метод	0.1	-
32	437163.81	2325612.53	Геодезический метод	0.1	-
33	437129.21	2325618.36	Геодезический метод	0.1	-
34	437058.93	2325630.21	Геодезический метод	0.1	-
35	437026.21	2325635.72	Геодезический метод	0.1	-
19	436877.26	2325653.55	Геодезический метод	0.1	-
36	435976.58	2324503.34	Геодезический метод	0.1	-
37	435890.62	2324497.33	Геодезический метод	0.1	-
38	435874.12	2324491.85	Геодезический метод	0.1	-
39	435890.05	2324473.61	Геодезический метод	0.1	-
40	435902.18	2324451.60	Геодезический метод	0.1	-
41	435915.00	2324435.17	Геодезический метод	0.1	-
42	435956.39	2324388.74	Геодезический метод	0.1	-
43	435961.14	2324378.01	Геодезический метод	0.1	-
44	435961.13	2324367.82	Геодезический метод	0.1	-
45	435959.58	2324363.88	Геодезический метод	0.1	-
46	435947.89	2324334.11	Геодезический метод	0.1	-

## 2. Сведения о характерных точках границ объекта

Обозначение характерных точек границ	Координаты, м		Метод определения координат характерной точки	Средняя квадратическая погрешность положения характерной точки (Mt), м	Описание обозначения точки на местности (при наличии)
	X	Y			
1	2	3	4	5	6
47	435929.11	2324275.62	Геодезический метод	0.1	-
48	435963.31	2324219.71	Геодезический метод	0.1	-
49	435972.76	2324204.25	Геодезический метод	0.1	-
50	436015.88	2324218.49	Геодезический метод	0.1	-
51	436103.45	2324247.40	Геодезический метод	0.1	-
52	436114.01	2324250.88	Геодезический метод	0.1	-
53	436115.66	2324251.43	Геодезический метод	0.1	-
54	436117.21	2324251.94	Геодезический метод	0.1	-
55	436118.31	2324252.30	Геодезический метод	0.1	-
56	436137.63	2324258.68	Геодезический метод	0.1	-
57	436178.99	2324272.34	Геодезический метод	0.1	-
58	436254.58	2324297.29	Геодезический метод	0.1	-
59	436261.29	2324299.51	Геодезический метод	0.1	-
60	436241.44	2324362.21	Геодезический метод	0.1	-
61	436239.01	2324370.19	Геодезический метод	0.1	-
62	436228.32	2324405.29	Геодезический метод	0.1	-
63	436226.38	2324412.33	Геодезический метод	0.1	-
64	436220.61	2324427.77	Геодезический метод	0.1	-
65	436209.32	2324460.41	Геодезический метод	0.1	-
66	436197.00	2324502.81	Геодезический метод	0.1	-
67	436196.00	2324506.13	Геодезический метод	0.1	-
68	436182.96	2324542.00	Геодезический метод	0.1	-
69	436178.97	2324552.82	Геодезический метод	0.1	-
70	436177.86	2324552.44	Геодезический метод	0.1	-
71	436169.66	2324549.67	Геодезический метод	0.1	-
72	436140.12	2324539.67	Геодезический метод	0.1	-

2. Сведения о характерных точках границ объекта

Обозначение характерных точек границ	Координаты, м		Метод определения координат характерной точки	Средняя квадратическая погрешность положения характерной точки (Mt), м	Описание обозначения точки на местности (при наличии)
	X	Y			
1	2	3	4	5	6
73	436049.04	2324508.87	Геодезический метод	0.1	-
36	435976.58	2324503.34	Геодезический метод	0.1	-

3. Сведения о характерных точках части (частей) границы объекта

Обозначение характерных точек части границы	Координаты, м		Метод определения координат характерной точки	Средняя квадратическая погрешность положения характерной точки (Mt), м	Описание обозначения точки на местности (при наличии)
	X	Y			
1	2	3	4	5	6
-	-	-	-	-	-

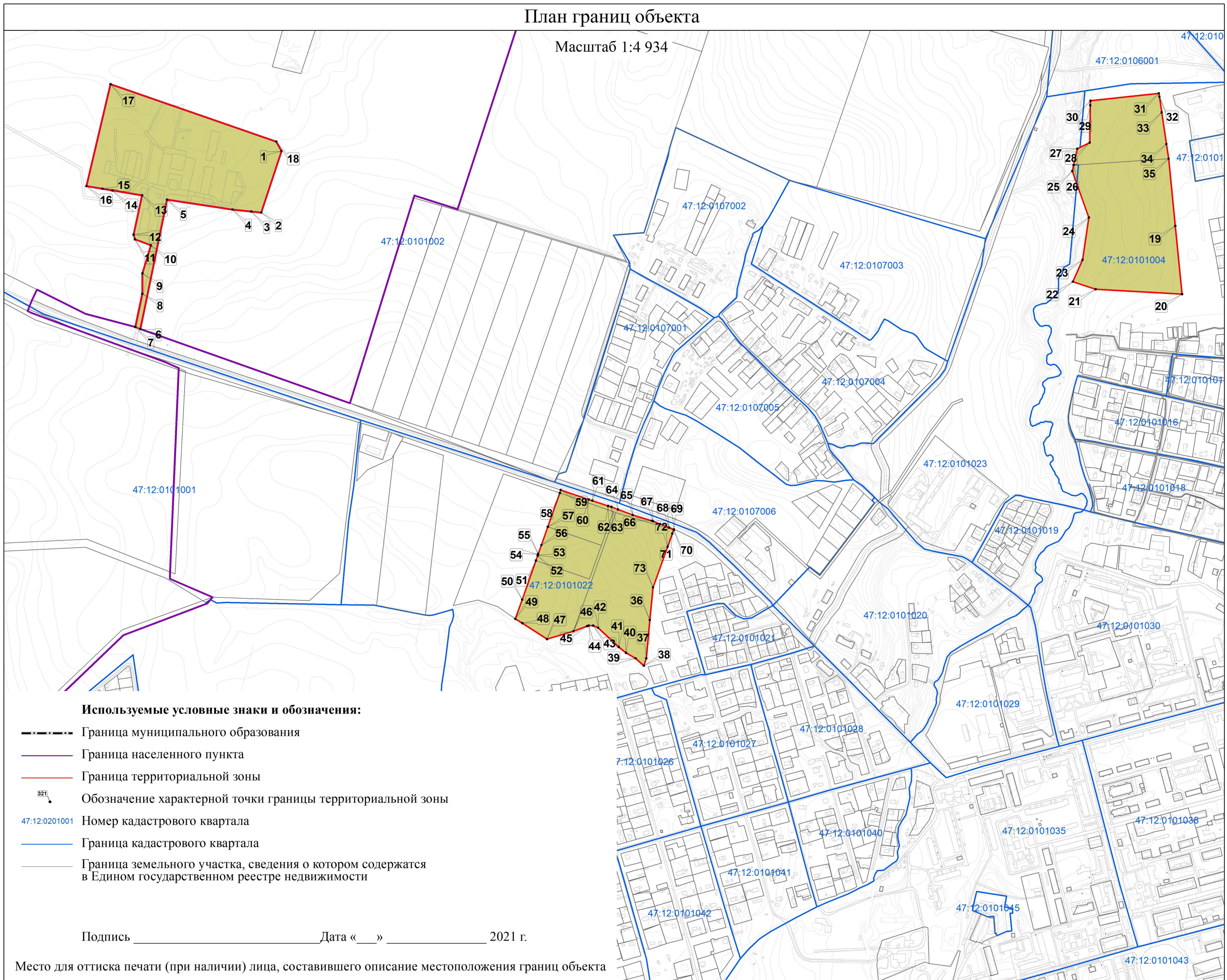
--	--	--	--	--	--



# Раздел 4

## План границ объекта

Масштаб 1:4 934



### Используемые условные знаки и обозначения:

- Граница муниципального образования
- Граница населенного пункта
- Граница территориальной зоны
- 921 Обозначение характерной точки границы территориальной зоны
- 47:12:0201001 Номер кадастрового квартала
- Граница кадастрового квартала
- Граница земельного участка, сведения о котором содержатся в Едином государственном реестре недвижимости

Подпись \_\_\_\_\_ Дата «\_\_» \_\_\_\_\_ 2021 г.

Место для отрисовки печати (при наличии) лица, составившего описание местоположения границ объекта

**Текстовое описание местоположения границ  
населенных пунктов, территориальных зон**

Прохождение границы		Описание прохождения границы
от точки	до точки	
1	2	3
1	2	-
2	3	-
3	4	-
4	5	-
5	6	-
6	7	-
7	8	-
8	9	-
9	10	-
10	11	-
11	12	-
12	13	-
13	14	-
14	15	-
15	16	-
16	17	-
17	18	-
18	1	-
19	20	-
20	21	-
21	22	-
22	23	-
23	24	-
24	25	-
25	26	-
26	27	-
27	28	-
28	29	-
29	30	-
30	31	-
31	32	-
32	33	-
33	34	-
34	35	-
35	19	-
36	37	-

**Текстовое описание местоположения границ  
населенных пунктов, территориальных зон**

Прохождение границы		Описание прохождения границы
от точки	до точки	
1	2	3
37	38	-
38	39	-
39	40	-
40	41	-
41	42	-
42	43	-
43	44	-
44	45	-
45	46	-
46	47	-
47	48	-
48	49	-
49	50	-
50	51	-
51	52	-
52	53	-
53	54	-
54	55	-
55	56	-
56	57	-
57	58	-
58	59	-
59	60	-
60	61	-
61	62	-
62	63	-
63	64	-
64	65	-
65	66	-
66	67	-
67	68	-
68	69	-
69	70	-
70	71	-
71	72	-
72	73	-



**Текстовое описание местоположения границ  
населенных пунктов, территориальных зон**

<b>Прохождение границы</b>		<b>Описание прохождения границы</b>
<b>от точки</b>	<b>до точки</b>	
<b>1</b>	<b>2</b>	<b>3</b>
73	36	-

## ОПИСАНИЕ МЕСТОПОЛОЖЕНИЯ ГРАНИЦ

### Граница территориальной зоны СХ.4 Зона крестьянских фермерских хозяйств муниципального образования город Волхов Волховского муниципального района Ленинградской области

(наименование объекта, местоположение границ которого описано (далее - объект))

#### Раздел 1

#### Сведения об объекте

№ п/п	Характеристики объекта	Описание характеристик
1	2	3
1.	Местоположение объекта	Ленинградская область, район Волховский, город Волхов
2.	Площадь объекта +/- величина погрешности определения площади (P +/- Дельта P)	229,22 га +/- 5 га
3.	Иные характеристики объекта	Зона сельскохозяйственного использования

## Раздел 2

### Сведения о местоположении границ объекта

1. Система координат МСК 47 зона 2

2. Сведения о характерных точках границ объекта

Обозначение характерных точек границ	Координаты, м		Метод определения координат характерной точки	Средняя квадратическая погрешность положения характерной точки (Mt), м	Описание обозначения точки на местности (при наличии)
	X	Y			
1	2	3	4	5	6
1	432989.82	2323891.22	Геодезический метод	0.1	-
2	432987.62	2323900.00	Геодезический метод	0.1	-
3	432987.78	2323908.20	Геодезический метод	0.1	-
4	432989.92	2323921.92	Геодезический метод	0.1	-
5	432992.18	2323942.52	Геодезический метод	0.1	-
6	432992.18	2323955.48	Геодезический метод	0.1	-
7	432990.76	2323963.72	Геодезический метод	0.1	-
8	432986.93	2323970.41	Геодезический метод	0.1	-
9	432983.83	2323974.44	Геодезический метод	0.1	-
10	432978.85	2323976.66	Геодезический метод	0.1	-
11	432971.99	2323977.86	Геодезический метод	0.1	-
12	432944.65	2323973.65	Геодезический метод	0.1	-
13	432923.66	2323969.31	Геодезический метод	0.1	-
14	432914.03	2323964.21	Геодезический метод	0.1	-
15	432907.28	2323957.73	Геодезический метод	0.1	-
16	432902.76	2323943.80	Геодезический метод	0.1	-
17	432899.87	2323931.68	Геодезический метод	0.1	-
18	432894.31	2323873.31	Геодезический метод	0.1	-
19	432894.16	2323871.73	Геодезический метод	0.1	-
20	432891.11	2323838.97	Геодезический метод	0.1	-
21	432876.22	2323796.14	Геодезический метод	0.1	-
22	432860.78	2323752.52	Геодезический метод	0.1	-

## 2. Сведения о характерных точках границ объекта

Обозначение характерных точек границ	Координаты, м		Метод определения координат характерной точки	Средняя квадратическая погрешность положения характерной точки (Mt), м	Описание обозначения точки на местности (при наличии)
	X	Y			
1	2	3	4	5	6
23	432847.33	2323728.45	Геодезический метод	0.1	-
24	432827.22	2323699.89	Геодезический метод	0.1	-
25	432818.37	2323687.33	Геодезический метод	0.1	-
26	432779.87	2323641.53	Геодезический метод	0.1	-
27	432768.30	2323635.50	Геодезический метод	0.1	-
28	432779.27	2323607.78	Геодезический метод	0.1	-
29	432791.56	2323619.34	Геодезический метод	0.1	-
30	432810.07	2323631.67	Геодезический метод	0.1	-
31	432833.67	2323636.92	Геодезический метод	0.1	-
32	432837.61	2323643.19	Геодезический метод	0.1	-
33	432842.94	2323647.69	Геодезический метод	0.1	-
34	432847.15	2323649.74	Геодезический метод	0.1	-
35	432870.52	2323661.10	Геодезический метод	0.1	-
36	432883.20	2323667.67	Геодезический метод	0.1	-
37	432913.79	2323688.33	Геодезический метод	0.1	-
38	432930.01	2323697.69	Геодезический метод	0.1	-
39	432953.56	2323707.69	Геодезический метод	0.1	-
40	432968.80	2323715.80	Геодезический метод	0.1	-
41	432973.17	2323719.68	Геодезический метод	0.1	-
42	432973.30	2323726.19	Геодезический метод	0.1	-
43	432971.63	2323730.03	Геодезический метод	0.1	-
44	432967.41	2323733.13	Геодезический метод	0.1	-
45	432961.42	2323735.48	Геодезический метод	0.1	-
46	432956.09	2323738.92	Геодезический метод	0.1	-
47	432954.89	2323742.44	Геодезический метод	0.1	-
48	432956.10	2323747.02	Геодезический метод	0.1	-

2. Сведения о характерных точках границ объекта					
Обозначение характерных точек границ	Координаты, м		Метод определения координат характерной точки	Средняя квадратическая погрешность положения характерной точки (Mt), м	Описание обозначения точки на местности (при наличии)
	X	Y			
1	2	3	4	5	6
49	432960.61	2323758.20	Геодезический метод	0.1	-
50	432967.41	2323772.51	Геодезический метод	0.1	-
51	432975.08	2323782.84	Геодезический метод	0.1	-
52	432980.83	2323790.92	Геодезический метод	0.1	-
53	432983.09	2323794.11	Геодезический метод	0.1	-
54	432988.99	2323803.20	Геодезический метод	0.1	-
55	432994.21	2323810.08	Геодезический метод	0.1	-
56	432997.12	2323812.40	Геодезический метод	0.1	-
57	433001.26	2323813.27	Геодезический метод	0.1	-
58	433009.20	2323812.95	Геодезический метод	0.1	-
59	433020.65	2323814.15	Геодезический метод	0.1	-
60	433025.92	2323815.63	Геодезический метод	0.1	-
61	433031.54	2323818.69	Геодезический метод	0.1	-
62	433034.77	2323821.32	Геодезический метод	0.1	-
63	433037.41	2323826.03	Геодезический метод	0.1	-
64	433037.49	2323830.00	Геодезический метод	0.1	-
65	433036.32	2323834.79	Геодезический метод	0.1	-
66	433034.51	2323839.75	Геодезический метод	0.1	-
67	433029.58	2323847.31	Геодезический метод	0.1	-
68	433024.78	2323853.20	Геодезический метод	0.1	-
69	433009.69	2323865.95	Геодезический метод	0.1	-
70	432995.17	2323881.06	Геодезический метод	0.1	-
1	432989.82	2323891.22	Геодезический метод	0.1	-
71	432615.41	2326623.95	Геодезический метод	0.1	-
72	432606.05	2326606.61	Геодезический метод	0.1	-
73	432606.21	2326588.42	Геодезический метод	0.1	-

## 2. Сведения о характерных точках границ объекта

Обозначение характерных точек границ	Координаты, м		Метод определения координат характерной точки	Средняя квадратическая погрешность положения характерной точки (Mt), м	Описание обозначения точки на местности (при наличии)
	X	Y			
1	2	3	4	5	6
74	432638.48	2326558.79	Геодезический метод	0.1	-
75	432674.41	2326544.02	Геодезический метод	0.1	-
76	432710.66	2326532.42	Геодезический метод	0.1	-
77	432728.08	2326537.40	Геодезический метод	0.1	-
78	432660.35	2326594.35	Геодезический метод	0.1	-
79	432636.67	2326607.45	Геодезический метод	0.1	-
71	432615.41	2326623.95	Геодезический метод	0.1	-
80	437027.22	2320915.47	Геодезический метод	0.1	-
81	437024.72	2320907.86	Геодезический метод	0.1	-
82	437217.32	2320852.52	Геодезический метод	0.1	-
83	437307.76	2320921.78	Геодезический метод	0.1	-
84	437370.60	2320969.90	Геодезический метод	0.1	-
85	437362.93	2321006.48	Геодезический метод	0.1	-
86	437354.83	2321045.06	Геодезический метод	0.1	-
87	437345.93	2321087.50	Геодезический метод	0.1	-
88	437343.36	2321099.75	Геодезический метод	0.1	-
89	437204.83	2321108.05	Геодезический метод	0.1	-
90	437154.68	2321086.36	Геодезический метод	0.1	-
91	437091.69	2321111.36	Геодезический метод	0.1	-
80	437027.22	2320915.47	Геодезический метод	0.1	-
92	432651.58	2326334.11	Геодезический метод	0.1	-
93	432610.27	2326332.88	Геодезический метод	0.1	-
94	432596.03	2326312.05	Геодезический метод	0.1	-
95	432590.62	2326281.99	Геодезический метод	0.1	-
96	432600.28	2326276.01	Геодезический метод	0.1	-
97	432613.73	2326267.68	Геодезический метод	0.1	-

## 2. Сведения о характерных точках границ объекта

Обозначение характерных точек границ	Координаты, м		Метод определения координат характерной точки	Средняя квадратическая погрешность положения характерной точки (Mt), м	Описание обозначения точки на местности (при наличии)
	X	Y			
1	2	3	4	5	6
98	432615.16	2326239.00	Геодезический метод	0.1	-
99	432601.90	2326230.19	Геодезический метод	0.1	-
100	432557.01	2326231.74	Геодезический метод	0.1	-
101	432518.45	2326231.86	Геодезический метод	0.1	-
102	432478.10	2326226.29	Геодезический метод	0.1	-
103	432430.58	2326213.56	Геодезический метод	0.1	-
104	432415.85	2326186.94	Геодезический метод	0.1	-
105	432413.35	2326165.74	Геодезический метод	0.1	-
106	432448.59	2326128.67	Геодезический метод	0.1	-
107	432474.17	2326113.73	Геодезический метод	0.1	-
108	432498.40	2326099.29	Геодезический метод	0.1	-
109	432564.84	2326068.96	Геодезический метод	0.1	-
110	432575.72	2326063.99	Геодезический метод	0.1	-
111	432591.60	2326058.71	Геодезический метод	0.1	-
112	432607.46	2326112.62	Геодезический метод	0.1	-
113	432631.50	2326186.23	Геодезический метод	0.1	-
114	432632.35	2326188.84	Геодезический метод	0.1	-
115	432668.26	2326266.38	Геодезический метод	0.1	-
116	432714.17	2326352.96	Геодезический метод	0.1	-
117	432715.50	2326356.23	Геодезический метод	0.1	-
118	432722.67	2326373.82	Геодезический метод	0.1	-
119	432768.80	2326487.12	Геодезический метод	0.1	-
120	432751.77	2326486.66	Геодезический метод	0.1	-
121	432730.96	2326472.90	Геодезический метод	0.1	-
122	432718.96	2326455.13	Геодезический метод	0.1	-
123	432717.02	2326425.45	Геодезический метод	0.1	-

## 2. Сведения о характерных точках границ объекта

Обозначение характерных точек границ	Координаты, м		Метод определения координат характерной точки	Средняя квадратическая погрешность положения характерной точки (Mt), м	Описание обозначения точки на местности (при наличии)
	X	Y			
1	2	3	4	5	6
124	432701.88	2326424.17	Геодезический метод	0.1	-
92	432651.58	2326334.11	Геодезический метод	0.1	-
125	431425.68	2327668.74	Геодезический метод	0.1	-
126	431336.67	2327688.38	Геодезический метод	0.1	-
127	431326.49	2327571.46	Геодезический метод	0.1	-
128	431270.66	2327569.88	Геодезический метод	0.1	-
129	431236.19	2327568.90	Геодезический метод	0.1	-
130	431212.96	2327568.25	Геодезический метод	0.1	-
131	431205.34	2327568.03	Геодезический метод	0.1	-
132	431178.11	2327570.09	Геодезический метод	0.1	-
133	431121.16	2327578.07	Геодезический метод	0.1	-
134	431111.70	2327541.08	Геодезический метод	0.1	-
135	431108.98	2327530.46	Геодезический метод	0.1	-
136	431098.82	2327488.51	Геодезический метод	0.1	-
137	431097.70	2327483.90	Геодезический метод	0.1	-
138	431097.02	2327468.78	Геодезический метод	0.1	-
139	431077.67	2327424.38	Геодезический метод	0.1	-
140	431074.22	2327389.46	Геодезический метод	0.1	-
141	431115.52	2327397.59	Геодезический метод	0.1	-
142	431130.86	2327402.01	Геодезический метод	0.1	-
143	431148.41	2327410.90	Геодезический метод	0.1	-
144	431164.10	2327416.46	Геодезический метод	0.1	-
145	431314.31	2327460.58	Геодезический метод	0.1	-
146	431352.31	2327462.24	Геодезический метод	0.1	-
147	431364.37	2327452.47	Геодезический метод	0.1	-
148	431362.57	2327440.26	Геодезический метод	0.1	-



## 2. Сведения о характерных точках границ объекта

Обозначение характерных точек границ	Координаты, м		Метод определения координат характерной точки	Средняя квадратическая погрешность положения характерной точки (Mt), м	Описание обозначения точки на местности (при наличии)
	X	Y			
1	2	3	4	5	6
149	431357.32	2327404.79	Геодезический метод	0.1	-
150	431352.66	2327373.32	Геодезический метод	0.1	-
151	431342.78	2327306.50	Геодезический метод	0.1	-
152	431432.47	2327238.32	Геодезический метод	0.1	-
153	431440.27	2327356.70	Геодезический метод	0.1	-
154	431452.90	2327387.89	Геодезический метод	0.1	-
155	431458.97	2327402.87	Геодезический метод	0.1	-
156	431474.01	2327439.99	Геодезический метод	0.1	-
157	431500.81	2327506.16	Геодезический метод	0.1	-
158	431511.00	2327531.32	Геодезический метод	0.1	-
159	431521.74	2327557.83	Геодезический метод	0.1	-
160	431555.10	2327640.18	Геодезический метод	0.1	-
161	431530.07	2327645.70	Геодезический метод	0.1	-
125	431425.68	2327668.74	Геодезический метод	0.1	-
162	439359.12	2326186.82	Геодезический метод	0.1	-
163	439338.07	2326162.67	Геодезический метод	0.1	-
164	439299.32	2326116.70	Геодезический метод	0.1	-
165	439280.02	2326091.84	Геодезический метод	0.1	-
166	439171.52	2325952.17	Геодезический метод	0.1	-
167	439152.85	2325932.95	Геодезический метод	0.1	-
168	439106.89	2325865.60	Геодезический метод	0.1	-
169	439093.88	2325774.12	Геодезический метод	0.1	-
170	439087.40	2325748.38	Геодезический метод	0.1	-
171	439073.10	2325691.63	Геодезический метод	0.1	-
172	439079.29	2325686.99	Геодезический метод	0.1	-
173	439082.42	2325682.73	Геодезический метод	0.1	-

2. Сведения о характерных точках границ объекта					
Обозначение характерных точек границ	Координаты, м		Метод определения координат характерной точки	Средняя квадратическая погрешность положения характерной точки (Mt), м	Описание обозначения точки на местности (при наличии)
	X	Y			
1	2	3	4	5	6
174	439082.77	2325678.37	Геодезический метод	0.1	-
175	439030.65	2325563.90	Геодезический метод	0.1	-
176	439023.43	2325560.49	Геодезический метод	0.1	-
177	439017.74	2325551.93	Геодезический метод	0.1	-
178	439015.40	2325544.00	Геодезический метод	0.1	-
179	439016.88	2325536.35	Геодезический метод	0.1	-
180	439025.76	2325522.22	Геодезический метод	0.1	-
181	439064.38	2325491.35	Геодезический метод	0.1	-
182	439149.74	2325467.21	Геодезический метод	0.1	-
183	439165.11	2325452.73	Геодезический метод	0.1	-
184	439198.63	2325405.71	Геодезический метод	0.1	-
185	439203.93	2325394.20	Геодезический метод	0.1	-
186	439202.79	2325380.95	Геодезический метод	0.1	-
187	439183.22	2325319.24	Геодезический метод	0.1	-
188	439181.01	2325304.01	Геодезический метод	0.1	-
189	439189.98	2325226.28	Геодезический метод	0.1	-
190	439188.44	2325152.35	Геодезический метод	0.1	-
191	439175.73	2325093.06	Геодезический метод	0.1	-
192	439178.36	2325088.06	Геодезический метод	0.1	-
193	439196.65	2325072.47	Геодезический метод	0.1	-
194	439198.01	2325072.50	Геодезический метод	0.1	-
195	439199.40	2325072.54	Геодезический метод	0.1	-
196	439212.47	2325072.85	Геодезический метод	0.1	-
197	439241.32	2325080.86	Геодезический метод	0.1	-
198	439255.11	2325082.47	Геодезический метод	0.1	-
199	439366.02	2325051.60	Геодезический метод	0.1	-

## 2. Сведения о характерных точках границ объекта

Обозначение характерных точек границ	Координаты, м		Метод определения координат характерной точки	Средняя квадратическая погрешность положения характерной точки (Mt), м	Описание обозначения точки на местности (при наличии)
	X	Y			
1	2	3	4	5	6
200	439405.04	2325027.64	Геодезический метод	0.1	-
201	439449.71	2325025.88	Геодезический метод	0.1	-
202	439490.35	2325020.69	Геодезический метод	0.1	-
203	439520.94	2325014.77	Геодезический метод	0.1	-
204	439522.03	2325020.49	Геодезический метод	0.1	-
205	439547.24	2325152.28	Геодезический метод	0.1	-
206	439559.89	2325216.95	Геодезический метод	0.1	-
207	439555.28	2325224.53	Геодезический метод	0.1	-
208	439529.19	2325223.75	Геодезический метод	0.1	-
209	439328.63	2325294.08	Геодезический метод	0.1	-
210	439341.29	2325344.35	Геодезический метод	0.1	-
211	439372.50	2325372.75	Геодезический метод	0.1	-
212	439380.98	2325387.48	Геодезический метод	0.1	-
213	439397.55	2325399.31	Геодезический метод	0.1	-
214	439403.59	2325401.00	Геодезический метод	0.1	-
215	439426.77	2325402.67	Геодезический метод	0.1	-
216	439428.76	2325405.31	Геодезический метод	0.1	-
217	439429.10	2325410.28	Геодезический метод	0.1	-
218	439409.49	2325432.86	Геодезический метод	0.1	-
219	439384.26	2325454.76	Геодезический метод	0.1	-
220	439380.87	2325454.26	Геодезический метод	0.1	-
221	439365.29	2325439.39	Геодезический метод	0.1	-
222	439360.50	2325426.88	Геодезический метод	0.1	-
223	439359.81	2325412.99	Геодезический метод	0.1	-
224	439361.92	2325409.80	Геодезический метод	0.1	-
225	439361.74	2325404.90	Геодезический метод	0.1	-

## 2. Сведения о характерных точках границ объекта

Обозначение характерных точек границ	Координаты, м		Метод определения координат характерной точки	Средняя квадратическая погрешность положения характерной точки (Mt), м	Описание обозначения точки на местности (при наличии)
	X	Y			
1	2	3	4	5	6
226	439360.32	2325402.81	Геодезический метод	0.1	-
227	439353.95	2325399.20	Геодезический метод	0.1	-
228	439295.56	2325470.49	Геодезический метод	0.1	-
229	439298.39	2325494.52	Геодезический метод	0.1	-
230	439305.79	2325510.42	Геодезический метод	0.1	-
231	439305.88	2325537.83	Геодезический метод	0.1	-
232	439311.42	2325551.05	Геодезический метод	0.1	-
233	439329.84	2325560.37	Геодезический метод	0.1	-
234	439514.04	2325579.09	Геодезический метод	0.1	-
235	439588.18	2325604.33	Геодезический метод	0.1	-
236	439611.65	2325625.52	Геодезический метод	0.1	-
237	439621.30	2325654.99	Геодезический метод	0.1	-
238	439626.50	2325718.02	Геодезический метод	0.1	-
239	439653.94	2325732.28	Геодезический метод	0.1	-
240	439698.53	2325755.46	Геодезический метод	0.1	-
241	439688.19	2325768.03	Геодезический метод	0.1	-
242	439673.39	2325786.54	Геодезический метод	0.1	-
243	439555.18	2325934.45	Геодезический метод	0.1	-
244	439399.82	2326134.43	Геодезический метод	0.1	-
162	439359.12	2326186.82	Геодезический метод	0.1	-
245	439312.82	2325706.27	Геодезический метод	0.1	-
246	439323.33	2325715.11	Геодезический метод	0.1	-
247	439332.75	2325733.23	Геодезический метод	0.1	-
248	439338.16	2325739.21	Геодезический метод	0.1	-
249	439339.92	2325741.61	Геодезический метод	0.1	-
250	439340.67	2325743.99	Геодезический метод	0.1	-

## 2. Сведения о характерных точках границ объекта

Обозначение характерных точек границ	Координаты, м		Метод определения координат характерной точки	Средняя квадратическая погрешность положения характерной точки (Mt), м	Описание обозначения точки на местности (при наличии)
	X	Y			
1	2	3	4	5	6
251	439340.43	2325746.90	Геодезический метод	0.1	-
252	439338.90	2325749.72	Геодезический метод	0.1	-
253	439327.46	2325760.10	Геодезический метод	0.1	-
254	439316.55	2325777.41	Геодезический метод	0.1	-
255	439314.82	2325794.17	Геодезический метод	0.1	-
256	439321.61	2325813.80	Геодезический метод	0.1	-
257	439316.34	2325823.79	Геодезический метод	0.1	-
258	439317.20	2325838.56	Геодезический метод	0.1	-
259	439301.26	2325843.17	Геодезический метод	0.1	-
260	439284.75	2325843.69	Геодезический метод	0.1	-
261	439259.77	2325842.77	Геодезический метод	0.1	-
262	439246.42	2325838.13	Геодезический метод	0.1	-
263	439228.45	2325822.57	Геодезический метод	0.1	-
264	439222.30	2325806.41	Геодезический метод	0.1	-
265	439203.69	2325716.41	Геодезический метод	0.1	-
266	439234.45	2325706.03	Геодезический метод	0.1	-
267	439247.76	2325703.84	Геодезический метод	0.1	-
268	439274.57	2325699.54	Геодезический метод	0.1	-
269	439292.69	2325699.88	Геодезический метод	0.1	-
245	439312.82	2325706.27	Геодезический метод	0.1	-
270	440080.27	2325119.50	Геодезический метод	0.1	-
271	440051.17	2325113.60	Геодезический метод	0.1	-
272	440053.54	2325108.20	Геодезический метод	0.1	-
273	440049.16	2325106.27	Геодезический метод	0.1	-
274	440029.26	2325107.80	Геодезический метод	0.1	-
275	440027.58	2325088.53	Геодезический метод	0.1	-

## 2. Сведения о характерных точках границ объекта

Обозначение характерных точек границ	Координаты, м		Метод определения координат характерной точки	Средняя квадратическая погрешность положения характерной точки (Mt), м	Описание обозначения точки на местности (при наличии)
	X	Y			
1	2	3	4	5	6
276	439889.95	2325102.65	Геодезический метод	0.1	-
277	439888.05	2325144.39	Геодезический метод	0.1	-
278	439857.72	2325142.45	Геодезический метод	0.1	-
279	439857.81	2325143.49	Геодезический метод	0.1	-
280	439805.18	2325139.09	Геодезический метод	0.1	-
281	439804.69	2325139.06	Геодезический метод	0.1	-
282	439784.12	2325125.85	Геодезический метод	0.1	-
283	439722.25	2325118.41	Геодезический метод	0.1	-
284	439673.08	2325116.29	Геодезический метод	0.1	-
285	439602.35	2325125.36	Геодезический метод	0.1	-
286	439599.40	2325091.50	Геодезический метод	0.1	-
287	439593.23	2325020.60	Геодезический метод	0.1	-
288	439633.61	2325016.46	Геодезический метод	0.1	-
289	439639.63	2325017.02	Геодезический метод	0.1	-
290	439677.53	2325020.55	Геодезический метод	0.1	-
291	439760.20	2325023.30	Геодезический метод	0.1	-
292	439945.33	2325025.61	Геодезический метод	0.1	-
293	439954.48	2325028.12	Геодезический метод	0.1	-
294	439978.65	2325023.86	Геодезический метод	0.1	-
295	440021.62	2325020.15	Геодезический метод	0.1	-
296	440017.96	2324978.18	Геодезический метод	0.1	-
297	440060.33	2324969.93	Геодезический метод	0.1	-
298	440060.62	2324969.88	Геодезический метод	0.1	-
299	440070.21	2324968.01	Геодезический метод	0.1	-
300	440117.98	2324958.71	Геодезический метод	0.1	-
301	440124.63	2324956.13	Геодезический метод	0.1	-

2. Сведения о характерных точках границ объекта					
Обозначение характерных точек границ	Координаты, м		Метод определения координат характерной точки	Средняя квадратическая погрешность положения характерной точки (Mt), м	Описание обозначения точки на местности (при наличии)
	X	Y			
1	2	3	4	5	6
302	440149.09	2325025.02	Геодезический метод	0.1	-
303	440166.76	2325074.80	Геодезический метод	0.1	-
304	440178.57	2325114.71	Геодезический метод	0.1	-
305	440180.23	2325114.68	Геодезический метод	0.1	-
306	440179.10	2325116.29	Геодезический метод	0.1	-
307	440178.09	2325117.72	Геодезический метод	0.1	-
308	440170.92	2325117.85	Геодезический метод	0.1	-
309	440157.48	2325118.10	Геодезический метод	0.1	-
270	440080.27	2325119.50	Геодезический метод	0.1	-
310	440155.90	2324761.49	Геодезический метод	0.1	-
311	440151.82	2324752.78	Геодезический метод	0.1	-
312	440151.96	2324737.32	Геодезический метод	0.1	-
313	440152.03	2324728.92	Геодезический метод	0.1	-
314	440152.08	2324724.90	Геодезический метод	0.1	-
315	440152.08	2324724.34	Геодезический метод	0.1	-
316	440163.27	2324712.20	Геодезический метод	0.1	-
317	440239.36	2324700.21	Геодезический метод	0.1	-
318	440254.55	2324697.81	Геодезический метод	0.1	-
319	440294.88	2324696.49	Геодезический метод	0.1	-
320	440313.02	2324701.01	Геодезический метод	0.1	-
321	440319.67	2324708.68	Геодезический метод	0.1	-
322	440322.15	2324722.01	Геодезический метод	0.1	-
323	440325.04	2324737.49	Геодезический метод	0.1	-
324	440332.71	2324740.17	Геодезический метод	0.1	-
325	440339.13	2324736.53	Геодезический метод	0.1	-
326	440340.95	2324726.99	Геодезический метод	0.1	-

## 2. Сведения о характерных точках границ объекта

Обозначение характерных точек границ	Координаты, м		Метод определения координат характерной точки	Средняя квадратическая погрешность положения характерной точки (Mt), м	Описание обозначения точки на местности (при наличии)
	X	Y			
1	2	3	4	5	6
327	440342.95	2324719.47	Геодезический метод	0.1	-
328	440351.64	2324708.73	Геодезический метод	0.1	-
329	440370.66	2324696.71	Геодезический метод	0.1	-
330	440416.37	2324667.81	Геодезический метод	0.1	-
331	440429.04	2324677.34	Геодезический метод	0.1	-
332	440436.08	2324686.55	Геодезический метод	0.1	-
333	440438.74	2324690.04	Геодезический метод	0.1	-
334	440441.20	2324693.25	Геодезический метод	0.1	-
335	440446.44	2324711.04	Геодезический метод	0.1	-
336	440446.43	2324716.12	Геодезический метод	0.1	-
337	440446.36	2324731.16	Геодезический метод	0.1	-
338	440437.32	2324758.00	Геодезический метод	0.1	-
339	440427.95	2324762.61	Геодезический метод	0.1	-
340	440414.83	2324769.08	Геодезический метод	0.1	-
341	440377.36	2324779.52	Геодезический метод	0.1	-
342	440341.95	2324781.58	Геодезический метод	0.1	-
343	440288.14	2324784.70	Геодезический метод	0.1	-
344	440163.28	2324766.50	Геодезический метод	0.1	-
310	440155.90	2324761.49	Геодезический метод	0.1	-
345	438298.60	2326977.52	Геодезический метод	0.1	-
346	438297.12	2326973.89	Геодезический метод	0.1	-
347	438839.06	2326557.28	Геодезический метод	0.1	-
348	439178.94	2326352.75	Геодезический метод	0.1	-
349	439191.92	2326344.94	Геодезический метод	0.1	-
350	439287.43	2326210.06	Геодезический метод	0.1	-
351	439303.60	2326187.22	Геодезический метод	0.1	-



2. Сведения о характерных точках границ объекта					
Обозначение характерных точек границ	Координаты, м		Метод определения координат характерной точки	Средняя квадратическая погрешность положения характерной точки (Mt), м	Описание обозначения точки на местности (при наличии)
	X	Y			
1	2	3	4	5	6
352	439332.56	2326219.62	Геодезический метод	0.1	-
353	439348.43	2326237.37	Геодезический метод	0.1	-
354	439362.67	2326253.30	Геодезический метод	0.1	-
355	439372.21	2326263.97	Геодезический метод	0.1	-
356	439439.63	2326339.39	Геодезический метод	0.1	-
357	439623.02	2326462.49	Геодезический метод	0.1	-
358	439822.35	2326514.84	Геодезический метод	0.1	-
359	439790.14	2326637.10	Геодезический метод	0.1	-
360	439541.19	2327582.13	Геодезический метод	0.1	-
361	439429.27	2327522.85	Геодезический метод	0.1	-
362	439214.24	2327488.57	Геодезический метод	0.1	-
363	439205.55	2327487.19	Геодезический метод	0.1	-
364	439197.80	2327485.95	Геодезический метод	0.1	-
365	439103.87	2327470.98	Геодезический метод	0.1	-
366	439018.72	2327424.36	Геодезический метод	0.1	-
367	438919.28	2327375.88	Геодезический метод	0.1	-
368	438454.98	2327361.33	Геодезический метод	0.1	-
369	438300.32	2326981.75	Геодезический метод	0.1	-
345	438298.60	2326977.52	Геодезический метод	0.1	-
370	437538.89	2327509.22	Геодезический метод	0.1	-
371	437412.11	2327436.57	Геодезический метод	0.1	-
372	437449.14	2327090.30	Геодезический метод	0.1	-
373	437466.08	2326931.82	Геодезический метод	0.1	-
374	437558.04	2326934.22	Геодезический метод	0.1	-
375	437719.87	2326902.65	Геодезический метод	0.1	-
376	437755.57	2326909.07	Геодезический метод	0.1	-

## 2. Сведения о характерных точках границ объекта

Обозначение характерных точек границ	Координаты, м		Метод определения координат характерной точки	Средняя квадратическая погрешность положения характерной точки (Mt), м	Описание обозначения точки на местности (при наличии)
	X	Y			
1	2	3	4	5	6
377	437875.03	2326978.07	Геодезический метод	0.1	-
378	437930.39	2326979.82	Геодезический метод	0.1	-
379	438038.60	2326983.23	Геодезический метод	0.1	-
380	438111.23	2326974.95	Геодезический метод	0.1	-
381	438135.82	2327018.86	Геодезический метод	0.1	-
382	438134.14	2327036.43	Геодезический метод	0.1	-
383	438115.76	2327228.67	Геодезический метод	0.1	-
384	438063.93	2327385.65	Геодезический метод	0.1	-
385	438009.92	2327480.89	Геодезический метод	0.1	-
386	437996.92	2327570.95	Геодезический метод	0.1	-
387	437823.93	2327549.50	Геодезический метод	0.1	-
388	437652.10	2327528.19	Геодезический метод	0.1	-
389	437568.31	2327557.74	Геодезический метод	0.1	-
370	437538.89	2327509.22	Геодезический метод	0.1	-

## 3. Сведения о характерных точках части (частей) границы объекта

Обозначение характерных точек части границы	Координаты, м		Метод определения координат характерной точки	Средняя квадратическая погрешность положения характерной точки (Mt), м	Описание обозначения точки на местности (при наличии)
	X	Y			
1	2	3	4	5	6
-	-	-	-	-	-

### Раздел 3

#### Сведения о местоположении измененных (уточненных) границ объекта

1. Система координат -

2. Сведения о характерных точках границ объекта

Обозначение характерных точек границ	Существующие координаты, м		Измененные (уточненные) координаты, м		Метод определения координат характерной точки	Средняя квадратическая погрешность положения характерной точки (Mt), м	Описание обозначения точки на местности (при наличии)
	X	Y	X	Y			
1	2	3	4	5	6	7	8
-	-	-	-	-	-	-	

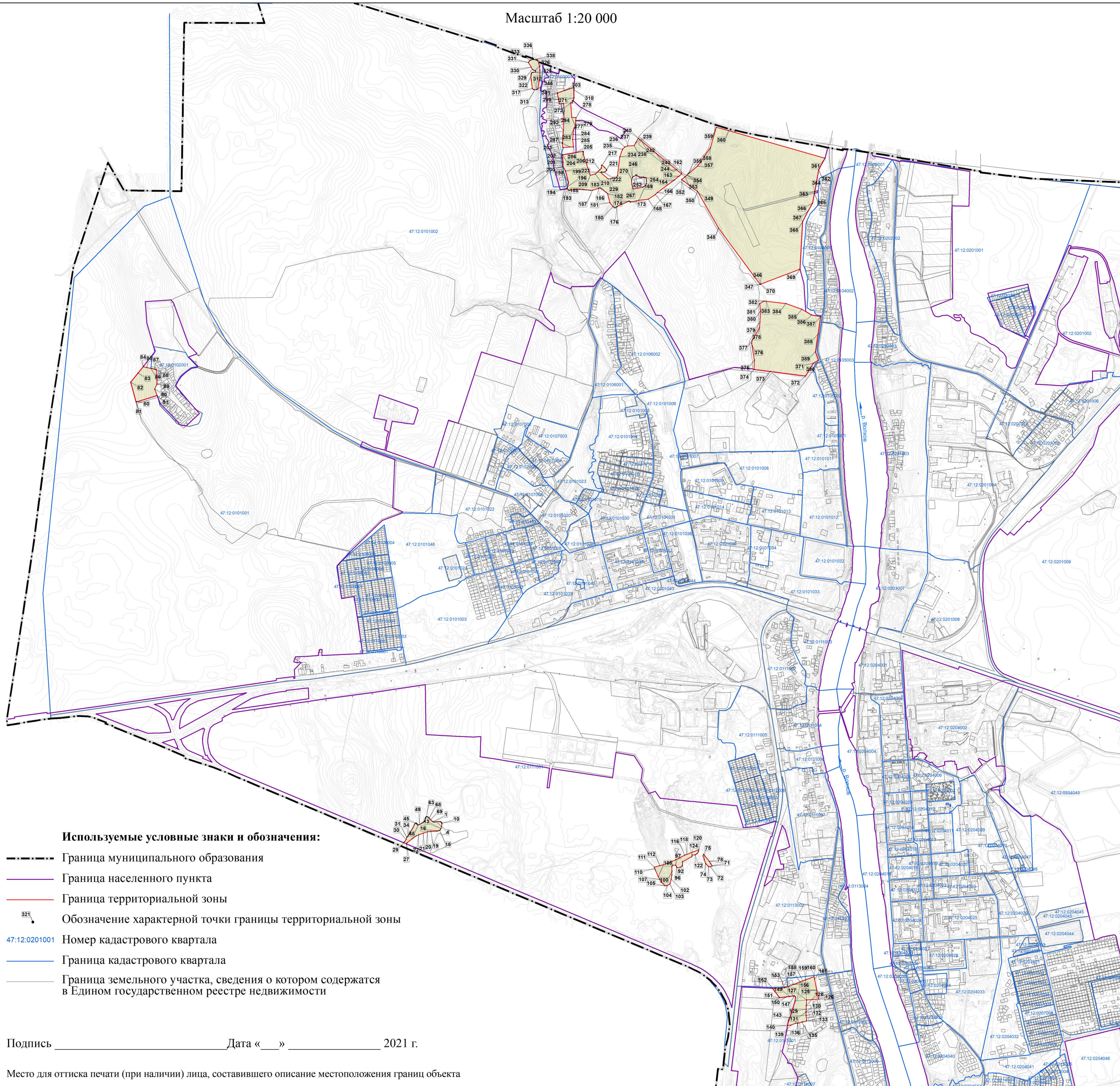
3. Сведения о характерных точках части (частей) границы объекта

Обозначение характерных точек части границы	Существующие координаты, м		Измененные (уточненные) координаты, м		Метод определения координат характерной точки	Средняя квадратическая погрешность положения характерной точки (Mt), м	Описание обозначения точки на местности (при наличии)
	X	Y	X	Y			
1	2	3	4	5	6	7	8
-	-	-	-	-	-	-	








# Раздел 4

## План границ объекта

Масштаб 1:20 000



### Используемые условные знаки и обозначения:

-  Граница муниципального образования
-  Граница населенного пункта
-  Граница территориальной зоны
-  Обозначение характерной точки границы территориальной зоны
-  Номер кадастрового квартала
-  Граница кадастрового квартала
-  Граница земельного участка, сведения о котором содержатся в Едином государственном реестре недвижимости

Подпись \_\_\_\_\_ Дата «    »    2021 г.

Место для оттиска печати (при наличии) лица, составившего описание местоположения границ объекта

**Текстовое описание местоположения границ  
населенных пунктов, территориальных зон**

Прохождение границы		Описание прохождения границы
от точки	до точки	
1	2	3
1	2	-
2	3	-
3	4	-
4	5	-
5	6	-
6	7	-
7	8	-
8	9	-
9	10	-
10	11	-
11	12	-
12	13	-
13	14	-
14	15	-
15	16	-
16	17	-
17	18	-
18	19	-
19	20	-
20	21	-
21	22	-
22	23	-
23	24	-
24	25	-
25	26	-
26	27	-
27	28	-
28	29	-
29	30	-
30	31	-
31	32	-
32	33	-
33	34	-
34	35	-
35	36	-
36	37	-

**Текстовое описание местоположения границ  
населенных пунктов, территориальных зон**

Прохождение границы		Описание прохождения границы
от точки	до точки	
1	2	3
37	38	-
38	39	-
39	40	-
40	41	-
41	42	-
42	43	-
43	44	-
44	45	-
45	46	-
46	47	-
47	48	-
48	49	-
49	50	-
50	51	-
51	52	-
52	53	-
53	54	-
54	55	-
55	56	-
56	57	-
57	58	-
58	59	-
59	60	-
60	61	-
61	62	-
62	63	-
63	64	-
64	65	-
65	66	-
66	67	-
67	68	-
68	69	-
69	70	-
70	1	-
71	72	-
72	73	-

**Текстовое описание местоположения границ  
населенных пунктов, территориальных зон**

Прохождение границы		Описание прохождения границы
от точки	до точки	
1	2	3
73	74	-
74	75	-
75	76	-
76	77	-
77	78	-
78	79	-
79	71	-
80	81	-
81	82	-
82	83	-
83	84	-
84	85	-
85	86	-
86	87	-
87	88	-
88	89	-
89	90	-
90	91	-
91	80	-
92	93	-
93	94	-
94	95	-
95	96	-
96	97	-
97	98	-
98	99	-
99	100	-
100	101	-
101	102	-
102	103	-
103	104	-
104	105	-
105	106	-
106	107	-
107	108	-
108	109	-

**Текстовое описание местоположения границ  
населенных пунктов, территориальных зон**

Прохождение границы		Описание прохождения границы
от точки	до точки	
1	2	3
109	110	-
110	111	-
111	112	-
112	113	-
113	114	-
114	115	-
115	116	-
116	117	-
117	118	-
118	119	-
119	120	-
120	121	-
121	122	-
122	123	-
123	124	-
124	92	-
125	126	-
126	127	-
127	128	-
128	129	-
129	130	-
130	131	-
131	132	-
132	133	-
133	134	-
134	135	-
135	136	-
136	137	-
137	138	-
138	139	-
139	140	-
140	141	-
141	142	-
142	143	-
143	144	-
144	145	-



**Текстовое описание местоположения границ  
населенных пунктов, территориальных зон**

Прохождение границы		Описание прохождения границы
от точки	до точки	
1	2	3
145	146	-
146	147	-
147	148	-
148	149	-
149	150	-
150	151	-
151	152	-
152	153	-
153	154	-
154	155	-
155	156	-
156	157	-
157	158	-
158	159	-
159	160	-
160	161	-
161	125	-
162	163	-
163	164	-
164	165	-
165	166	-
166	167	-
167	168	-
168	169	-
169	170	-
170	171	-
171	172	-
172	173	-
173	174	-
174	175	-
175	176	-
176	177	-
177	178	-
178	179	-
179	180	-
180	181	-

**Текстовое описание местоположения границ  
населенных пунктов, территориальных зон**

Прохождение границы		Описание прохождения границы
от точки	до точки	
1	2	3
181	182	-
182	183	-
183	184	-
184	185	-
185	186	-
186	187	-
187	188	-
188	189	-
189	190	-
190	191	-
191	192	-
192	193	-
193	194	-
194	195	-
195	196	-
196	197	-
197	198	-
198	199	-
199	200	-
200	201	-
201	202	-
202	203	-
203	204	-
204	205	-
205	206	-
206	207	-
207	208	-
208	209	-
209	210	-
210	211	-
211	212	-
212	213	-
213	214	-
214	215	-
215	216	-
216	217	-

**Текстовое описание местоположения границ  
населенных пунктов, территориальных зон**

Прохождение границы		Описание прохождения границы
от точки	до точки	
1	2	3
217	218	-
218	219	-
219	220	-
220	221	-
221	222	-
222	223	-
223	224	-
224	225	-
225	226	-
226	227	-
227	228	-
228	229	-
229	230	-
230	231	-
231	232	-
232	233	-
233	234	-
234	235	-
235	236	-
236	237	-
237	238	-
238	239	-
239	240	-
240	241	-
241	242	-
242	243	-
243	244	-
244	162	-
245	246	-
246	247	-
247	248	-
248	249	-
249	250	-
250	251	-
251	252	-
252	253	-

**Текстовое описание местоположения границ  
населенных пунктов, территориальных зон**

Прохождение границы		Описание прохождения границы
от точки	до точки	
1	2	3
253	254	-
254	255	-
255	256	-
256	257	-
257	258	-
258	259	-
259	260	-
260	261	-
261	262	-
262	263	-
263	264	-
264	265	-
265	266	-
266	267	-
267	268	-
268	269	-
269	245	-
270	271	-
271	272	-
272	273	-
273	274	-
274	275	-
275	276	-
276	277	-
277	278	-
278	279	-
279	280	-
280	281	-
281	282	-
282	283	-
283	284	-
284	285	-
285	286	-
286	287	-
287	288	-
288	289	-

**Текстовое описание местоположения границ  
населенных пунктов, территориальных зон**

Прохождение границы		Описание прохождения границы
от точки	до точки	
1	2	3
289	290	-
290	291	-
291	292	-
292	293	-
293	294	-
294	295	-
295	296	-
296	297	-
297	298	-
298	299	-
299	300	-
300	301	-
301	302	-
302	303	-
303	304	-
304	305	-
305	306	-
306	307	-
307	308	-
308	309	-
309	270	-
310	311	-
311	312	-
312	313	-
313	314	-
314	315	-
315	316	-
316	317	-
317	318	-
318	319	-
319	320	-
320	321	-
321	322	-
322	323	-
323	324	-
324	325	-

**Текстовое описание местоположения границ  
населенных пунктов, территориальных зон**

Прохождение границы		Описание прохождения границы
от точки	до точки	
1	2	3
325	326	-
326	327	-
327	328	-
328	329	-
329	330	-
330	331	-
331	332	-
332	333	-
333	334	-
334	335	-
335	336	-
336	337	-
337	338	-
338	339	-
339	340	-
340	341	-
341	342	-
342	343	-
343	344	-
344	310	-
345	346	-
346	347	-
347	348	-
348	349	-
349	350	-
350	351	-
351	352	-
352	353	-
353	354	-
354	355	-
355	356	-
356	357	-
357	358	-
358	359	-
359	360	-
360	361	-

**Текстовое описание местоположения границ  
населенных пунктов, территориальных зон**

Прохождение границы		Описание прохождения границы
от точки	до точки	
1	2	3
361	362	-
362	363	-
363	364	-
364	365	-
365	366	-
366	367	-
367	368	-
368	369	-
369	345	-
370	371	-
371	372	-
372	373	-
373	374	-
374	375	-
375	376	-
376	377	-
377	378	-
378	379	-
379	380	-
380	381	-
381	382	-
382	383	-
383	384	-
384	385	-
385	386	-
386	387	-
387	388	-
388	389	-
389	370	-

## ОПИСАНИЕ МЕСТОПОЛОЖЕНИЯ ГРАНИЦ

### Т.1 – Зона транспортной инфраструктуры муниципального образования город Волхов Волховского муниципального района Ленинградской области

(наименование объекта, местоположение границ которого описано (далее - объект))

#### Раздел 1

#### Сведения об объекте

№ п/п	Характеристики объекта	Описание характеристик
1	2	3
1.	Местоположение объекта	187400, Ленинградская область, район Волховский, город Волхов
2.	Площадь объекта +/- величина погрешности определения площади (Р +/- Дельта Р)	565,77 га +/- 8 га
3.	Иные характеристики объекта	Производственная зона, зона инженерной и транспортной инфраструктур



## Раздел 2

### Сведения о местоположении границ объекта

1. Система координат -

2. Сведения о характерных точках границ объекта

Обозначение характерных точек границ	Координаты, м		Метод определения координат характерной точки	Средняя квадратическая погрешность положения характерной точки (Mt), м	Описание обозначения точки на местности (при наличии)
	X	Y			
1	2	3	4	5	6
-	-	-	-	-	-

3. Сведения о характерных точках части (частей) границы объекта

Обозначение характерных точек части границы	Координаты, м		Метод определения координат характерной точки	Средняя квадратическая погрешность положения характерной точки (Mt), м	Описание обозначения точки на местности (при наличии)
	X	Y			
1	2	3	4	5	6
-	-	-	-	-	-

### Раздел 3

#### Сведения о местоположении измененных (уточненных) границ объекта

1. Система координат МСК 47 зона 2

2. Сведения о характерных точках границ объекта

Обозначение характерных точек границ	Существующие координаты, м		Измененные (уточненные) координаты, м		Метод определения координат характерной точки	Средняя квадратическая погрешность положения характерной точки (Mt), м	Описание обозначения точки на местности (при наличии)
	X	Y	X	Y			
1	2	3	4	5	6	7	8
1	434396.51	2325593.77	435479.50	2328746.35	Геодезический метод	0.1	-
2	434393.84	2325615.69	435381.90	2328699.49	Геодезический метод	0.1	-
3	434416.46	2325691.91	435382.46	2328698.33	Геодезический метод	0.1	-
4	434403.42	2325838.62	435406.34	2328648.59	Геодезический метод	0.1	-
5	434398.26	2325838.13	435413.93	2328632.79	Геодезический метод	0.1	-
6	434397.43	2325844.98	435432.93	2328641.93	Геодезический метод	0.1	-
7	434402.79	2325845.55	435459.71	2328654.80	Геодезический метод	0.1	-
8	434400.64	2325869.89	435462.95	2328656.36	Геодезический метод	0.1	-
9	434342.39	2325874.15	435484.10	2328666.10	Геодезический метод	0.1	-
10	434230.79	2325884.99	435502.51	2328672.87	Геодезический метод	0.1	-
11	434255.60	2325606.03	435523.25	2328678.59	Геодезический метод	0.1	-
n12	-	-	435529.73	2328679.74	Геодезический метод	0.1	-
n13	-	-	435533.87	2328680.48	Геодезический метод	0.1	-
n14	-	-	435528.11	2328692.48	Геодезический метод	0.1	-
n15	-	-	435497.99	2328755.22	Геодезический метод	0.1	-
1	434396.51	2325593.77	435479.50	2328746.35	Геодезический метод	0.1	-
16	433974.80	2320138.46	435191.02	2328640.80	Геодезический метод	0.1	-
17	434054.70	2320637.09	435169.62	2328630.52	Геодезический метод	0.1	-
18	434162.72	2321293.67	435187.95	2328565.15	Геодезический метод	0.1	-
19	434230.75	2321708.36	435194.16	2328542.99	Геодезический метод	0.1	-
20	434336.69	2322332.88	435198.02	2328529.23	Геодезический метод	0.1	-
21	434353.15	2322332.47	435212.61	2328536.11	Геодезический метод	0.1	-

## 2. Сведения о характерных точках границ объекта

Обозначение характерных точек границ	Существующие координаты, м		Измененные (уточненные) координаты, м		Метод определения координат характерной точки	Средняя квадратическая погрешность положения характерной точки (Мт), м	Описание обозначения точки на местности (при наличии)
	X	Y	X	Y			
1	2	3	4	5	6	7	8
22	434377.54	2322499.37	435262.58	2328560.09	Геодезический метод	0.1	-
23	434360.93	2322502.73	435255.28	2328576.06	Геодезический метод	0.1	-
24	434363.29	2322513.90	435219.47	2328654.47	Геодезический метод	0.1	-
25	434379.27	2322511.17	435195.71	2328643.06	Геодезический метод	0.1	-
26	434385.64	2322554.77	-	-	Геодезический метод	0.1	-
27	434386.18	2322558.51	-	-	Геодезический метод	0.1	-
28	434410.19	2322722.83	-	-	Геодезический метод	0.1	-
29	434447.96	2322985.77	-	-	Геодезический метод	0.1	-
30	434435.84	2322988.11	-	-	Геодезический метод	0.1	-
31	434509.83	2323450.04	-	-	Геодезический метод	0.1	-
32	434540.51	2323592.53	-	-	Геодезический метод	0.1	-
33	434541.59	2323597.54	-	-	Геодезический метод	0.1	-
34	434547.97	2323627.18	-	-	Геодезический метод	0.1	-
35	434564.72	2323678.28	-	-	Геодезический метод	0.1	-
36	434562.88	2323678.64	-	-	Геодезический метод	0.1	-
37	434559.06	2323679.40	-	-	Геодезический метод	0.1	-
38	434556.48	2323679.92	-	-	Геодезический метод	0.1	-
39	434746.21	2324327.17	-	-	Геодезический метод	0.1	-
40	434758.14	2324398.59	-	-	Геодезический метод	0.1	-
41	434781.82	2324480.36	-	-	Геодезический метод	0.1	-
42	434787.48	2324478.67	-	-	Геодезический метод	0.1	-
43	434792.09	2324496.21	-	-	Геодезический метод	0.1	-
44	434786.39	2324497.83	-	-	Геодезический метод	0.1	-
45	434802.03	2324545.68	-	-	Геодезический метод	0.1	-
46	434815.93	2324560.95	-	-	Геодезический метод	0.1	-
47	434838.61	2324641.21	-	-	Геодезический метод	0.1	-

## 2. Сведения о характерных точках границ объекта

Обозначение характерных точек границ	Существующие координаты, м		Измененные (уточненные) координаты, м		Метод определения координат характерной точки	Средняя квадратическая погрешность положения характерной точки (Мт), м	Описание обозначения точки на местности (при наличии)
	X	Y	X	Y			
1	2	3	4	5	6	7	8
48	434867.14	2324636.13	-	-	Геодезический метод	0.1	-
49	434882.45	2324631.11	-	-	Геодезический метод	0.1	-
50	434885.88	2324629.81	-	-	Геодезический метод	0.1	-
51	434894.18	2324625.50	-	-	Геодезический метод	0.1	-
52	434928.52	2324592.26	-	-	Геодезический метод	0.1	-
53	434986.25	2324576.76	-	-	Геодезический метод	0.1	-
54	434997.91	2324616.10	-	-	Геодезический метод	0.1	-
55	435011.66	2324611.69	-	-	Геодезический метод	0.1	-
56	435014.39	2324615.69	-	-	Геодезический метод	0.1	-
57	435182.80	2325028.56	-	-	Геодезический метод	0.1	-
58	435227.59	2325130.14	-	-	Геодезический метод	0.1	-
59	435226.75	2325134.94	-	-	Геодезический метод	0.1	-
60	435224.57	2325139.88	-	-	Геодезический метод	0.1	-
61	435219.44	2325188.05	-	-	Геодезический метод	0.1	-
62	435254.69	2325204.25	-	-	Геодезический метод	0.1	-
63	435253.88	2325208.56	-	-	Геодезический метод	0.1	-
64	435176.65	2325191.15	-	-	Геодезический метод	0.1	-
65	435121.97	2325178.84	-	-	Геодезический метод	0.1	-
66	435114.19	2325177.25	-	-	Геодезический метод	0.1	-
67	435091.06	2325172.51	-	-	Геодезический метод	0.1	-
68	435017.78	2325137.52	-	-	Геодезический метод	0.1	-
69	434979.86	2325100.16	-	-	Геодезический метод	0.1	-
70	435030.19	2325250.21	-	-	Геодезический метод	0.1	-
71	435049.90	2325283.65	-	-	Геодезический метод	0.1	-
72	435064.84	2325278.06	-	-	Геодезический метод	0.1	-
73	435075.72	2325276.35	□	-	Геодезический метод	0.1	-

## 2. Сведения о характерных точках границ объекта

Обозначение характерных точек границ	Существующие координаты, м		Измененные (уточненные) координаты, м		Метод определения координат характерной точки	Средняя квадратическая погрешность положения характерной точки (Мт), м	Описание обозначения точки на местности (при наличии)
	X	Y	X	Y			
1	2	3	4	5	6	7	8
74	435116.47	2325393.03	-	-	Геодезический метод	0.1	-
75	435119.34	2325402.40	-	-	Геодезический метод	0.1	-
76	435128.36	2325431.01	-	-	Геодезический метод	0.1	-
77	435137.59	2325427.26	-	-	Геодезический метод	0.1	-
78	435153.44	2325461.43	-	-	Геодезический метод	0.1	-
79	435161.72	2325459.40	-	-	Геодезический метод	0.1	-
80	435191.19	2325563.87	-	-	Геодезический метод	0.1	-
81	435141.62	2325577.41	-	-	Геодезический метод	0.1	-
82	435181.69	2325714.60	-	-	Геодезический метод	0.1	-
83	435165.94	2325719.29	-	-	Геодезический метод	0.1	-
84	435174.96	2325748.21	-	-	Геодезический метод	0.1	-
85	435176.49	2325756.03	-	-	Геодезический метод	0.1	-
86	435202.49	2325750.31	-	-	Геодезический метод	0.1	-
87	435208.50	2325774.55	-	-	Геодезический метод	0.1	-
88	435218.62	2325817.01	-	-	Геодезический метод	0.1	-
89	435219.42	2325820.39	-	-	Геодезический метод	0.1	-
90	435221.08	2325827.35	-	-	Геодезический метод	0.1	-
91	435216.05	2325828.03	-	-	Геодезический метод	0.1	-
92	435212.74	2325830.53	-	-	Геодезический метод	0.1	-
93	435208.48	2325841.88	-	-	Геодезический метод	0.1	-
94	435230.10	2325916.15	-	-	Геодезический метод	0.1	-
95	435265.06	2325906.63	-	-	Геодезический метод	0.1	-
96	435280.66	2325902.03	-	-	Геодезический метод	0.1	-
97	435337.35	2325884.50	-	-	Геодезический метод	0.1	-
98	435347.39	2325882.76	-	-	Геодезический метод	0.1	-
99	435355.28	2325911.17	-	-	Геодезический метод	0.1	-

## 2. Сведения о характерных точках границ объекта

Обозначение характерных точек границ	Существующие координаты, м		Измененные (уточненные) координаты, м		Метод определения координат характерной точки	Средняя квадратическая погрешность положения характерной точки (Мт), м	Описание обозначения точки на местности (при наличии)
	X	Y	X	Y			
1	2	3	4	5	6	7	8
100	435350.62	2325914.24	-	-	Геодезический метод	0.1	-
101	435327.21	2325929.71	-	-	Геодезический метод	0.1	-
102	435294.72	2325957.14	-	-	Геодезический метод	0.1	-
103	435255.58	2325997.53	-	-	Геодезический метод	0.1	-
104	435266.71	2326038.03	-	-	Геодезический метод	0.1	-
105	435290.07	2326031.86	-	-	Геодезический метод	0.1	-
106	435303.36	2326082.16	-	-	Геодезический метод	0.1	-
107	435333.67	2326073.65	-	-	Геодезический метод	0.1	-
108	435393.23	2326059.44	-	-	Геодезический метод	0.1	-
109	435420.34	2326154.74	-	-	Геодезический метод	0.1	-
110	435360.96	2326171.71	-	-	Геодезический метод	0.1	-
111	435367.80	2326194.33	-	-	Геодезический метод	0.1	-
112	435354.21	2326198.81	-	-	Геодезический метод	0.1	-
113	435333.02	2326232.66	-	-	Геодезический метод	0.1	-
114	435335.34	2326296.96	-	-	Геодезический метод	0.1	-
115	435342.97	2326346.10	-	-	Геодезический метод	0.1	-
116	435349.14	2326358.78	-	-	Геодезический метод	0.1	-
117	435358.07	2326390.86	-	-	Геодезический метод	0.1	-
118	435377.76	2326550.66	-	-	Геодезический метод	0.1	-
119	435372.84	2326723.57	-	-	Геодезический метод	0.1	-
120	435353.93	2326818.14	-	-	Геодезический метод	0.1	-
121	435339.47	2326888.59	-	-	Геодезический метод	0.1	-
122	435331.36	2326925.58	-	-	Геодезический метод	0.1	-
123	435295.05	2327035.82	-	-	Геодезический метод	0.1	-
124	435303.04	2327038.60	-	-	Геодезический метод	0.1	-
125	435259.05	2327173.20	-	-	Геодезический метод	0.1	-

## 2. Сведения о характерных точках границ объекта

Обозначение характерных точек границ	Существующие координаты, м		Измененные (уточненные) координаты, м		Метод определения координат характерной точки	Средняя квадратическая погрешность положения характерной точки (Мт), м	Описание обозначения точки на местности (при наличии)
	X	Y	X	Y			
1	2	3	4	5	6	7	8
126	435255.42	2327184.30	-	-	Геодезический метод	0.1	-
127	435236.50	2327242.21	-	-	Геодезический метод	0.1	-
128	435245.00	2327244.55	-	-	Геодезический метод	0.1	-
129	435219.91	2327315.34	-	-	Геодезический метод	0.1	-
130	435217.63	2327321.75	-	-	Геодезический метод	0.1	-
131	435216.28	2327325.57	-	-	Геодезический метод	0.1	-
132	435214.70	2327330.00	-	-	Геодезический метод	0.1	-
133	435193.65	2327389.11	-	-	Геодезический метод	0.1	-
134	435202.97	2327393.01	-	-	Геодезический метод	0.1	-
135	435183.42	2327453.10	-	-	Геодезический метод	0.1	-
136	435181.22	2327459.86	-	-	Геодезический метод	0.1	-
137	435180.63	2327461.69	-	-	Геодезический метод	0.1	-
138	435180.54	2327461.96	-	-	Геодезический метод	0.1	-
139	435180.01	2327463.59	-	-	Геодезический метод	0.1	-
140	435177.45	2327471.44	-	-	Геодезический метод	0.1	-
141	435158.12	2327530.89	-	-	Геодезический метод	0.1	-
142	435120.05	2327652.61	-	-	Геодезический метод	0.1	-
143	435122.94	2327694.82	-	-	Геодезический метод	0.1	-
144	435124.60	2327719.23	-	-	Геодезический метод	0.1	-
145	435127.84	2327766.79	-	-	Геодезический метод	0.1	-
146	435166.75	2327776.34	-	-	Геодезический метод	0.1	-
147	435157.75	2327806.90	-	-	Геодезический метод	0.1	-
148	435156.26	2327811.95	-	-	Геодезический метод	0.1	-
149	435147.39	2327842.07	-	-	Геодезический метод	0.1	-
150	435122.03	2327833.26	-	-	Геодезический метод	0.1	-
151	435100.21	2327829.47	-	-	Геодезический метод	0.1	-

## 2. Сведения о характерных точках границ объекта

Обозначение характерных точек границ	Существующие координаты, м		Измененные (уточненные) координаты, м		Метод определения координат характерной точки	Средняя квадратическая погрешность положения характерной точки (Мт), м	Описание обозначения точки на местности (при наличии)
	X	Y	X	Y			
1	2	3	4	5	6	7	8
152	435083.50	2327825.10	-	-	Геодезический метод	0.1	-
153	435079.39	2327824.27	-	-	Геодезический метод	0.1	-
154	435074.90	2327819.51	-	-	Геодезический метод	0.1	-
155	435068.52	2327815.42	-	-	Геодезический метод	0.1	-
156	435060.46	2327810.26	-	-	Геодезический метод	0.1	-
157	435057.29	2327808.23	-	-	Геодезический метод	0.1	-
158	435051.97	2327803.98	-	-	Геодезический метод	0.1	-
159	435039.09	2327801.28	-	-	Геодезический метод	0.1	-
160	435034.30	2327802.04	-	-	Геодезический метод	0.1	-
161	435025.51	2327800.01	-	-	Геодезический метод	0.1	-
162	435012.83	2327796.09	-	-	Геодезический метод	0.1	-
163	435001.52	2327783.74	-	-	Геодезический метод	0.1	-
164	434997.22	2327782.51	-	-	Геодезический метод	0.1	-
165	434973.61	2327771.25	-	-	Геодезический метод	0.1	-
166	434960.88	2327768.38	-	-	Геодезический метод	0.1	-
167	434948.41	2327761.00	-	-	Геодезический метод	0.1	-
168	434929.13	2327753.78	-	-	Геодезический метод	0.1	-
169	434935.84	2327734.54	-	-	Геодезический метод	0.1	-
170	434939.46	2327724.20	-	-	Геодезический метод	0.1	-
171	434940.61	2327720.91	-	-	Геодезический метод	0.1	-
172	434895.46	2327702.26	-	-	Геодезический метод	0.1	-
173	434957.42	2327570.45	-	-	Геодезический метод	0.1	-
174	435032.44	2327586.73	-	-	Геодезический метод	0.1	-
175	435044.98	2327536.31	-	-	Геодезический метод	0.1	-
176	435034.48	2327533.33	-	-	Геодезический метод	0.1	-
177	435067.91	2327437.59	-	-	Геодезический метод	0.1	-



## 2. Сведения о характерных точках границ объекта

Обозначение характерных точек границ	Существующие координаты, м		Измененные (уточненные) координаты, м		Метод определения координат характерной точки	Средняя квадратическая погрешность положения характерной точки (Mt), м	Описание обозначения точки на местности (при наличии)
	X	Y	X	Y			
1	2	3	4	5	6	7	8
178	435070.80	2327429.29	-	-	Геодезический метод	0.1	-
179	435071.34	2327427.77	-	-	Геодезический метод	0.1	-
180	435071.49	2327427.33	-	-	Геодезический метод	0.1	-
181	435072.02	2327425.81	-	-	Геодезический метод	0.1	-
182	435074.76	2327417.95	-	-	Геодезический метод	0.1	-
183	435110.13	2327316.64	-	-	Геодезический метод	0.1	-
184	435110.38	2327315.93	-	-	Геодезический метод	0.1	-
185	435111.18	2327313.63	-	-	Геодезический метод	0.1	-
186	435110.86	2327312.74	-	-	Геодезический метод	0.1	-
187	435108.17	2327305.19	-	-	Геодезический метод	0.1	-
188	435107.76	2327304.06	-	-	Геодезический метод	0.1	-
189	435107.14	2327302.34	-	-	Геодезический метод	0.1	-
190	435106.09	2327299.39	-	-	Геодезический метод	0.1	-
191	435076.27	2327215.91	-	-	Геодезический метод	0.1	-
192	435019.69	2327145.82	-	-	Геодезический метод	0.1	-
193	434962.67	2327107.14	-	-	Геодезический метод	0.1	-
194	434945.77	2327095.67	-	-	Геодезический метод	0.1	-
195	434859.38	2327074.35	-	-	Геодезический метод	0.1	-
196	434776.62	2327079.14	-	-	Геодезический метод	0.1	-
197	434778.22	2327100.09	-	-	Геодезический метод	0.1	-
198	434754.34	2327104.31	-	-	Геодезический метод	0.1	-
199	434477.41	2327153.25	-	-	Геодезический метод	0.1	-
200	434382.72	2327169.99	-	-	Геодезический метод	0.1	-
201	434358.79	2327174.22	-	-	Геодезический метод	0.1	-
202	434351.94	2327175.43	-	-	Геодезический метод	0.1	-
203	434339.41	2327177.65	-	-	Геодезический метод	0.1	-

## 2. Сведения о характерных точках границ объекта

Обозначение характерных точек границ	Существующие координаты, м		Измененные (уточненные) координаты, м		Метод определения координат характерной точки	Средняя квадратическая погрешность положения характерной точки (Мт), м	Описание обозначения точки на местности (при наличии)
	X	Y	X	Y			
1	2	3	4	5	6	7	8
204	434335.84	2327178.28	-	-	Геодезический метод	0.1	-
205	434291.66	2327186.10	-	-	Геодезический метод	0.1	-
206	434285.58	2327187.17	-	-	Геодезический метод	0.1	-
207	434284.72	2327181.86	-	-	Геодезический метод	0.1	-
208	434257.80	2327185.11	-	-	Геодезический метод	0.1	-
209	434258.87	2327191.90	-	-	Геодезический метод	0.1	-
210	434159.53	2327209.43	-	-	Геодезический метод	0.1	-
211	433935.59	2327249.07	-	-	Геодезический метод	0.1	-
212	433925.75	2327250.81	-	-	Геодезический метод	0.1	-
213	433831.85	2327267.44	-	-	Геодезический метод	0.1	-
214	433830.80	2327260.37	-	-	Геодезический метод	0.1	-
215	433828.75	2327260.95	-	-	Геодезический метод	0.1	-
216	433826.72	2327250.39	-	-	Геодезический метод	0.1	-
217	433775.54	2327261.27	-	-	Геодезический метод	0.1	-
218	433769.95	2327262.46	-	-	Геодезический метод	0.1	-
219	433743.87	2327266.14	-	-	Геодезический метод	0.1	-
220	433743.97	2327268.44	-	-	Геодезический метод	0.1	-
221	433666.31	2327282.64	-	-	Геодезический метод	0.1	-
222	433665.43	2327278.84	-	-	Геодезический метод	0.1	-
223	433660.09	2327279.83	-	-	Геодезический метод	0.1	-
224	433613.49	2327288.55	-	-	Геодезический метод	0.1	-
225	433565.02	2327297.63	-	-	Геодезический метод	0.1	-
226	433555.34	2327299.44	-	-	Геодезический метод	0.1	-
227	433556.76	2327307.09	-	-	Геодезический метод	0.1	-
228	433566.54	2327393.01	-	-	Геодезический метод	0.1	-
229	433578.78	2327391.59	-	-	Геодезический метод	0.1	-

## 2. Сведения о характерных точках границ объекта

Обозначение характерных точек границ	Существующие координаты, м		Измененные (уточненные) координаты, м		Метод определения координат характерной точки	Средняя квадратическая погрешность положения характерной точки (Мт), м	Описание обозначения точки на местности (при наличии)
	X	Y	X	Y			
1	2	3	4	5	6	7	8
230	433582.69	2327422.75	-	-	Геодезический метод	0.1	-
231	433583.62	2327432.73	-	-	Геодезический метод	0.1	-
232	433368.42	2327461.00	-	-	Геодезический метод	0.1	-
233	433365.22	2327461.30	-	-	Геодезический метод	0.1	-
234	433330.38	2327463.60	-	-	Геодезический метод	0.1	-
235	433249.12	2327413.09	-	-	Геодезический метод	0.1	-
236	433255.00	2327354.50	-	-	Геодезический метод	0.1	-
237	433243.03	2327351.40	-	-	Геодезический метод	0.1	-
238	433030.35	2327281.57	-	-	Геодезический метод	0.1	-
239	433024.72	2327299.90	-	-	Геодезический метод	0.1	-
240	432472.31	2327145.46	-	-	Геодезический метод	0.1	-
241	432035.89	2327024.53	-	-	Геодезический метод	0.1	-
242	431858.81	2326975.19	-	-	Геодезический метод	0.1	-
243	431581.14	2326948.15	-	-	Геодезический метод	0.1	-
244	431447.60	2326934.75	-	-	Геодезический метод	0.1	-
245	431448.64	2326889.85	-	-	Геодезический метод	0.1	-
246	431799.40	2326922.89	-	-	Геодезический метод	0.1	-
247	431866.09	2326932.68	-	-	Геодезический метод	0.1	-
248	431957.89	2326954.73	-	-	Геодезический метод	0.1	-
249	432363.05	2327067.98	-	-	Геодезический метод	0.1	-
250	433051.04	2327257.81	-	-	Геодезический метод	0.1	-
251	433063.88	2327237.36	-	-	Геодезический метод	0.1	-
252	433095.98	2327244.00	-	-	Геодезический метод	0.1	-
253	433204.95	2327249.26	-	-	Геодезический метод	0.1	-
254	433225.62	2327252.58	-	-	Геодезический метод	0.1	-
255	433381.44	2327256.37	-	-	Геодезический метод	0.1	-

## 2. Сведения о характерных точках границ объекта

Обозначение характерных точек границ	Существующие координаты, м		Измененные (уточненные) координаты, м		Метод определения координат характерной точки	Средняя квадратическая погрешность положения характерной точки (Мт), м	Описание обозначения точки на местности (при наличии)
	X	Y	X	Y			
1	2	3	4	5	6	7	8
256	433439.28	2327246.21	-	-	Геодезический метод	0.1	-
257	433516.16	2327227.66	-	-	Геодезический метод	0.1	-
258	433531.39	2327230.41	-	-	Геодезический метод	0.1	-
259	433540.90	2327229.28	-	-	Геодезический метод	0.1	-
260	433741.03	2327205.44	-	-	Геодезический метод	0.1	-
261	433783.53	2327198.45	-	-	Геодезический метод	0.1	-
262	433888.52	2327167.08	-	-	Геодезический метод	0.1	-
263	433959.76	2327156.17	-	-	Геодезический метод	0.1	-
264	433984.28	2327155.78	-	-	Геодезический метод	0.1	-
265	433997.40	2327155.57	-	-	Геодезический метод	0.1	-
266	434150.36	2327122.82	-	-	Геодезический метод	0.1	-
267	434151.08	2327128.71	-	-	Геодезический метод	0.1	-
268	434184.62	2327124.41	-	-	Геодезический метод	0.1	-
269	434186.24	2327134.97	-	-	Геодезический метод	0.1	-
270	434243.98	2327104.64	-	-	Геодезический метод	0.1	-
271	434275.81	2327079.56	-	-	Геодезический метод	0.1	-
272	434307.73	2327045.43	-	-	Геодезический метод	0.1	-
273	434326.84	2327018.54	-	-	Геодезический метод	0.1	-
274	434345.21	2326983.83	-	-	Геодезический метод	0.1	-
275	434360.21	2326942.06	-	-	Геодезический метод	0.1	-
276	434362.01	2326933.74	-	-	Геодезический метод	0.1	-
277	434369.24	2326934.31	-	-	Геодезический метод	0.1	-
278	434367.63	2326941.18	-	-	Геодезический метод	0.1	-
279	434361.80	2326961.78	-	-	Геодезический метод	0.1	-
280	434345.91	2326997.69	-	-	Геодезический метод	0.1	-
281	434324.31	2327035.42	-	-	Геодезический метод	0.1	-

## 2. Сведения о характерных точках границ объекта

Обозначение характерных точек границ	Существующие координаты, м		Измененные (уточненные) координаты, м		Метод определения координат характерной точки	Средняя квадратическая погрешность положения характерной точки (Мт), м	Описание обозначения точки на местности (при наличии)
	X	Y	X	Y			
1	2	3	4	5	6	7	8
282	434308.74	2327055.56	-	-	Геодезический метод	0.1	-
283	434284.94	2327081.24	-	-	Геодезический метод	0.1	-
284	434265.43	2327097.72	-	-	Геодезический метод	0.1	-
285	434236.75	2327118.42	-	-	Геодезический метод	0.1	-
286	434217.57	2327129.04	-	-	Геодезический метод	0.1	-
287	434195.34	2327139.34	-	-	Геодезический метод	0.1	-
288	434171.84	2327147.84	-	-	Геодезический метод	0.1	-
289	434157.14	2327161.20	-	-	Геодезический метод	0.1	-
290	434549.53	2327094.75	-	-	Геодезический метод	0.1	-
291	434664.69	2327072.87	-	-	Геодезический метод	0.1	-
292	434712.61	2327069.79	-	-	Геодезический метод	0.1	-
293	434825.80	2327052.86	-	-	Геодезический метод	0.1	-
294	434869.86	2327055.50	-	-	Геодезический метод	0.1	-
295	434928.54	2327066.65	-	-	Геодезический метод	0.1	-
296	434960.93	2327079.90	-	-	Геодезический метод	0.1	-
297	435003.77	2327102.69	-	-	Геодезический метод	0.1	-
298	435025.23	2327119.30	-	-	Геодезический метод	0.1	-
299	435058.57	2327152.56	-	-	Геодезический метод	0.1	-
300	435089.42	2327194.07	-	-	Геодезический метод	0.1	-
301	435105.79	2327222.78	-	-	Геодезический метод	0.1	-
302	435118.75	2327254.99	-	-	Геодезический метод	0.1	-
303	435128.00	2327296.78	-	-	Геодезический метод	0.1	-
304	435175.09	2327300.71	-	-	Геодезический метод	0.1	-
305	435197.24	2327226.23	-	-	Геодезический метод	0.1	-
306	435291.98	2326927.57	-	-	Геодезический метод	0.1	-
307	435307.60	2326871.98	-	-	Геодезический метод	0.1	-

## 2. Сведения о характерных точках границ объекта

Обозначение характерных точек границ	Существующие координаты, м		Измененные (уточненные) координаты, м		Метод определения координат характерной точки	Средняя квадратическая погрешность положения характерной точки (Мт), м	Описание обозначения точки на местности (при наличии)
	X	Y	X	Y			
1	2	3	4	5	6	7	8
308	435319.11	2326821.82	-	-	Геодезический метод	0.1	-
309	435329.28	2326767.50	-	-	Геодезический метод	0.1	-
310	435335.17	2326723.39	-	-	Геодезический метод	0.1	-
311	435339.52	2326659.35	-	-	Геодезический метод	0.1	-
312	435339.01	2326591.85	-	-	Геодезический метод	0.1	-
313	435335.13	2326542.93	-	-	Геодезический метод	0.1	-
314	435319.11	2326413.73	-	-	Геодезический метод	0.1	-
315	435311.86	2326369.27	-	-	Геодезический метод	0.1	-
316	435303.78	2326334.12	-	-	Геодезический метод	0.1	-
317	435271.50	2326214.38	-	-	Геодезический метод	0.1	-
318	435249.68	2326135.14	-	-	Геодезический метод	0.1	-
319	435158.22	2325830.29	-	-	Геодезический метод	0.1	-
320	435126.79	2325707.84	-	-	Геодезический метод	0.1	-
321	435083.14	2325559.57	-	-	Геодезический метод	0.1	-
322	435034.55	2325394.54	-	-	Геодезический метод	0.1	-
323	434993.46	2325263.67	-	-	Геодезический метод	0.1	-
324	434899.07	2324942.96	-	-	Геодезический метод	0.1	-
325	434736.22	2324390.13	-	-	Геодезический метод	0.1	-
326	434582.67	2323866.30	-	-	Геодезический метод	0.1	-
327	434549.95	2323745.24	-	-	Геодезический метод	0.1	-
328	434513.92	2323595.42	-	-	Геодезический метод	0.1	-
329	434496.70	2323512.52	-	-	Геодезический метод	0.1	-
330	434474.73	2323394.47	-	-	Геодезический метод	0.1	-
331	434350.92	2322646.07	-	-	Геодезический метод	0.1	-
332	434334.62	2322444.67	-	-	Геодезический метод	0.1	-
333	433952.59	2320140.68	-	-	Геодезический метод	0.1	-

## 2. Сведения о характерных точках границ объекта

Обозначение характерных точек границ	Существующие координаты, м		Измененные (уточненные) координаты, м		Метод определения координат характерной точки	Средняя квадратическая погрешность положения характерной точки (Мт), м	Описание обозначения точки на местности (при наличии)
	X	Y	X	Y			
1	2	3	4	5	6	7	8
334	433952.08	2320139.94	-	-	Геодезический метод	0.1	-
335	433974.28	2320137.73	-	-	Геодезический метод	0.1	-
16	433974.80	2320138.46	435191.02	2328640.80	Геодезический метод	0.1	-
336	434399.15	2325886.55	435904.58	2328217.18	Геодезический метод	0.1	-
337	434394.54	2325938.38	435899.51	2328217.72	Геодезический метод	0.1	-
338	434385.66	2326053.89	435899.66	2328219.52	Геодезический метод	0.1	-
339	434385.63	2326054.17	435893.44	2328220.16	Геодезический метод	0.1	-
340	434385.58	2326054.21	435892.42	2328209.61	Геодезический метод	0.1	-
341	434379.74	2326053.80	435898.64	2328208.96	Геодезический метод	0.1	-
342	434379.56	2326056.46	435903.72	2328208.52	Геодезический метод	0.1	-
343	434385.40	2326056.76	-	-	Геодезический метод	0.1	-
344	434385.44	2326056.76	-	-	Геодезический метод	0.1	-
345	434385.41	2326057.13	-	-	Геодезический метод	0.1	-
346	434380.21	2326124.66	-	-	Геодезический метод	0.1	-
347	434374.52	2326273.78	-	-	Геодезический метод	0.1	-
348	434366.61	2326273.34	-	-	Геодезический метод	0.1	-
349	434366.45	2326275.94	-	-	Геодезический метод	0.1	-
350	434374.39	2326276.38	-	-	Геодезический метод	0.1	-
351	434370.60	2326433.60	-	-	Геодезический метод	0.1	-
352	434366.29	2326483.88	-	-	Геодезический метод	0.1	-
353	434363.59	2326483.66	-	-	Геодезический метод	0.1	-
354	434354.61	2326483.17	-	-	Геодезический метод	0.1	-
355	434354.46	2326485.75	-	-	Геодезический метод	0.1	-
356	434363.45	2326486.27	-	-	Геодезический метод	0.1	-
357	434366.09	2326486.47	-	-	Геодезический метод	0.1	-
358	434364.15	2326511.71	-	-	Геодезический метод	0.1	-

## 2. Сведения о характерных точках границ объекта

Обозначение характерных точек границ	Существующие координаты, м		Измененные (уточненные) координаты, м		Метод определения координат характерной точки	Средняя квадратическая погрешность положения характерной точки (Мт), м	Описание обозначения точки на местности (при наличии)
	X	Y	X	Y			
1	2	3	4	5	6	7	8
359	434393.71	2326567.92	-	-	Геодезический метод	0.1	-
360	434396.79	2326613.37	-	-	Геодезический метод	0.1	-
361	434319.26	2326451.94	-	-	Геодезический метод	0.1	-
362	434300.26	2326240.85	-	-	Геодезический метод	0.1	-
363	434339.43	2325982.77	-	-	Геодезический метод	0.1	-
364	434358.49	2325890.50	-	-	Геодезический метод	0.1	-
336	434399.15	2325886.55	435904.58	2328217.18	Геодезический метод	0.1	-
365	436114.85	2329356.38	436635.27	2326297.90	Геодезический метод	0.1	-
366	436179.28	2329408.17	436625.30	2326299.84	Геодезический метод	0.1	-
367	436176.45	2329411.68	436625.32	2326300.04	Геодезический метод	0.1	-
368	436197.95	2329433.59	436627.93	2326329.39	Геодезический метод	0.1	-
369	436213.17	2329449.09	436512.44	2326351.03	Геодезический метод	0.1	-
370	436238.89	2329475.27	436506.72	2326321.58	Геодезический метод	0.1	-
371	436257.79	2329458.25	436509.64	2326321.04	Геодезический метод	0.1	-
372	436322.76	2329520.36	436517.93	2326318.56	Геодезический метод	0.1	-
373	436340.50	2329534.79	436582.38	2326307.68	Геодезический метод	0.1	-
374	436404.02	2329579.84	436570.49	2326235.49	Геодезический метод	0.1	-
375	436472.30	2329629.65	436571.86	2326235.24	Геодезический метод	0.1	-
376	436476.00	2329630.44	436582.38	2326233.33	Геодезический метод	0.1	-
377	436514.35	2329614.67	436631.42	2326224.43	Геодезический метод	0.1	-
378	436528.26	2329626.83	436632.20	2326239.32	Геодезический метод	0.1	-
379	436551.85	2329733.10	436633.36	2326261.46	Геодезический метод	0.1	-
380	436552.36	2329742.92	436633.63	2326266.49	Геодезический метод	0.1	-
381	436558.40	2329741.89	-	-	Геодезический метод	0.1	-
382	436579.09	2329797.07	-	-	Геодезический метод	0.1	-
383	436595.21	2329830.13	-	-	Геодезический метод	0.1	-



## 2. Сведения о характерных точках границ объекта

Обозначение характерных точек границ	Существующие координаты, м		Измененные (уточненные) координаты, м		Метод определения координат характерной точки	Средняя квадратическая погрешность положения характерной точки (Мт), м	Описание обозначения точки на местности (при наличии)
	X	Y	X	Y			
1	2	3	4	5	6	7	8
384	436611.65	2329852.25	-	-	Геодезический метод	0.1	-
385	436647.43	2329890.34	-	-	Геодезический метод	0.1	-
386	436552.15	2329823.50	-	-	Геодезический метод	0.1	-
387	435918.41	2329298.80	-	-	Геодезический метод	0.1	-
388	435857.45	2329260.21	-	-	Геодезический метод	0.1	-
389	435811.60	2329234.93	-	-	Геодезический метод	0.1	-
390	435757.59	2329212.19	-	-	Геодезический метод	0.1	-
391	435720.27	2329199.90	-	-	Геодезический метод	0.1	-
392	435668.93	2329186.08	-	-	Геодезический метод	0.1	-
393	435616.18	2329177.87	-	-	Геодезический метод	0.1	-
394	435530.95	2329169.75	-	-	Геодезический метод	0.1	-
395	435421.75	2329175.43	-	-	Геодезический метод	0.1	-
396	435400.55	2329176.54	-	-	Геодезический метод	0.1	-
397	435386.14	2329178.80	-	-	Геодезический метод	0.1	-
398	434742.89	2329283.25	-	-	Геодезический метод	0.1	-
399	434709.17	2329290.75	-	-	Геодезический метод	0.1	-
400	434677.54	2329300.84	-	-	Геодезический метод	0.1	-
401	434639.00	2329317.00	-	-	Геодезический метод	0.1	-
402	434600.25	2329341.42	-	-	Геодезический метод	0.1	-
403	434573.41	2329363.88	-	-	Геодезический метод	0.1	-
404	434545.51	2329395.59	-	-	Геодезический метод	0.1	-
405	434521.48	2329428.78	-	-	Геодезический метод	0.1	-
406	434503.35	2329466.06	-	-	Геодезический метод	0.1	-
407	434487.38	2329506.26	-	-	Геодезический метод	0.1	-
408	434451.96	2329588.64	-	-	Геодезический метод	0.1	-
409	434471.30	2329527.36	-	-	Геодезический метод	0.1	-

## 2. Сведения о характерных точках границ объекта

Обозначение характерных точек границ	Существующие координаты, м		Измененные (уточненные) координаты, м		Метод определения координат характерной точки	Средняя квадратическая погрешность положения характерной точки (Мт), м	Описание обозначения точки на местности (при наличии)
	X	Y	X	Y			
1	2	3	4	5	6	7	8
410	434482.91	2329474.60	-	-	Геодезический метод	0.1	-
411	434481.84	2329420.08	-	-	Геодезический метод	0.1	-
412	434473.95	2329420.97	-	-	Геодезический метод	0.1	-
413	434610.07	2328993.83	-	-	Геодезический метод	0.1	-
414	434584.42	2328985.85	-	-	Геодезический метод	0.1	-
415	434593.74	2328957.95	-	-	Геодезический метод	0.1	-
416	434757.86	2328437.28	-	-	Геодезический метод	0.1	-
417	434764.94	2328417.52	-	-	Геодезический метод	0.1	-
418	434796.96	2328315.53	-	-	Геодезический метод	0.1	-
419	434803.82	2328285.29	-	-	Геодезический метод	0.1	-
420	434806.07	2328275.37	-	-	Геодезический метод	0.1	-
421	434830.21	2328168.95	-	-	Геодезический метод	0.1	-
422	434832.22	2328160.14	-	-	Геодезический метод	0.1	-
423	434839.30	2328128.90	-	-	Геодезический метод	0.1	-
424	434800.60	2328121.94	-	-	Геодезический метод	0.1	-
425	434820.87	2328063.89	-	-	Геодезический метод	0.1	-
426	434847.21	2328067.99	-	-	Геодезический метод	0.1	-
427	434863.01	2328072.34	-	-	Геодезический метод	0.1	-
428	434912.64	2328081.63	-	-	Геодезический метод	0.1	-
429	434927.26	2328080.79	-	-	Геодезический метод	0.1	-
430	434944.10	2328076.67	-	-	Геодезический метод	0.1	-
431	434961.96	2328082.23	-	-	Геодезический метод	0.1	-
432	434970.05	2328089.81	-	-	Геодезический метод	0.1	-
433	434985.54	2328091.33	-	-	Геодезический метод	0.1	-
434	434993.21	2328093.56	-	-	Геодезический метод	0.1	-
435	435002.85	2328096.36	-	-	Геодезический метод	0.1	-

## 2. Сведения о характерных точках границ объекта

Обозначение характерных точек границ	Существующие координаты, м		Измененные (уточненные) координаты, м		Метод определения координат характерной точки	Средняя квадратическая погрешность положения характерной точки (Мт), м	Описание обозначения точки на местности (при наличии)
	X	Y	X	Y			
1	2	3	4	5	6	7	8
436	435003.54	2328096.57	-	-	Геодезический метод	0.1	-
437	435025.99	2328097.52	-	-	Геодезический метод	0.1	-
438	435035.56	2328100.35	-	-	Геодезический метод	0.1	-
439	435039.68	2328103.14	-	-	Геодезический метод	0.1	-
440	435042.54	2328104.16	-	-	Геодезический метод	0.1	-
441	435048.83	2328105.18	-	-	Геодезический метод	0.1	-
442	435053.88	2328105.52	-	-	Геодезический метод	0.1	-
443	435064.78	2328108.72	-	-	Геодезический метод	0.1	-
444	435068.30	2328110.69	-	-	Геодезический метод	0.1	-
445	435043.42	2328195.19	-	-	Геодезический метод	0.1	-
446	434984.74	2328185.90	-	-	Геодезический метод	0.1	-
447	434981.57	2328196.57	-	-	Геодезический метод	0.1	-
448	434980.00	2328201.86	-	-	Геодезический метод	0.1	-
449	434973.75	2328222.93	-	-	Геодезический метод	0.1	-
450	434965.98	2328255.94	-	-	Геодезический метод	0.1	-
451	434943.14	2328353.14	-	-	Геодезический метод	0.1	-
452	434930.99	2328395.85	-	-	Геодезический метод	0.1	-
453	434929.82	2328399.96	-	-	Геодезический метод	0.1	-
454	434927.04	2328409.75	-	-	Геодезический метод	0.1	-
455	434839.70	2328716.83	-	-	Геодезический метод	0.1	-
456	434875.09	2328877.19	-	-	Геодезический метод	0.1	-
457	434926.90	2328969.03	-	-	Геодезический метод	0.1	-
458	434998.39	2329041.04	-	-	Геодезический метод	0.1	-
459	435088.18	2329099.73	-	-	Геодезический метод	0.1	-
460	435144.45	2329124.67	-	-	Геодезический метод	0.1	-
461	435178.51	2329140.47	-	-	Геодезический метод	0.1	-

## 2. Сведения о характерных точках границ объекта

Обозначение характерных точек границ	Существующие координаты, м		Измененные (уточненные) координаты, м		Метод определения координат характерной точки	Средняя квадратическая погрешность положения характерной точки (Мт), м	Описание обозначения точки на местности (при наличии)
	X	Y	X	Y			
1	2	3	4	5	6	7	8
462	435203.18	2329147.40	-	-	Геодезический метод	0.1	-
463	435236.60	2329153.67	-	-	Геодезический метод	0.1	-
464	435260.20	2329157.00	-	-	Геодезический метод	0.1	-
465	435284.75	2329158.63	-	-	Геодезический метод	0.1	-
466	435349.42	2329161.24	-	-	Геодезический метод	0.1	-
467	435395.74	2329159.12	-	-	Геодезический метод	0.1	-
468	435442.72	2329155.87	-	-	Геодезический метод	0.1	-
469	435478.46	2329153.82	-	-	Геодезический метод	0.1	-
470	435569.42	2329155.20	-	-	Геодезический метод	0.1	-
471	435597.92	2329159.52	-	-	Геодезический метод	0.1	-
472	435606.77	2329161.21	-	-	Геодезический метод	0.1	-
473	435676.38	2329172.92	-	-	Геодезический метод	0.1	-
474	435721.84	2329184.72	-	-	Геодезический метод	0.1	-
475	435754.90	2329194.97	-	-	Геодезический метод	0.1	-
476	435793.88	2329209.43	-	-	Геодезический метод	0.1	-
477	435838.71	2329228.10	-	-	Геодезический метод	0.1	-
478	435876.17	2329247.24	-	-	Геодезический метод	0.1	-
479	435942.44	2329289.87	-	-	Геодезический метод	0.1	-
480	435988.65	2329330.99	-	-	Геодезический метод	0.1	-
481	436074.61	2329398.79	-	-	Геодезический метод	0.1	-
365	436114.85	2329356.38	436635.27	2326297.90	Геодезический метод	0.1	-
482	437246.88	2330227.13	435569.98	2326082.59	Геодезический метод	0.1	-
483	437255.62	2330239.13	435560.60	2326054.40	Геодезический метод	0.1	-
484	437260.27	2330247.23	435571.14	2326052.63	Геодезический метод	0.1	-
485	437264.91	2330258.57	435578.34	2326050.53	Геодезический метод	0.1	-
486	437277.94	2330290.43	435579.16	2326053.53	Геодезический метод	0.1	-

## 2. Сведения о характерных точках границ объекта

Обозначение характерных точек границ	Существующие координаты, м		Измененные (уточненные) координаты, м		Метод определения координат характерной точки	Средняя квадратическая погрешность положения характерной точки (Мт), м	Описание обозначения точки на местности (при наличии)
	X	Y	X	Y			
1	2	3	4	5	6	7	8
487	437298.46	2330321.17	435586.57	2326080.57	Геодезический метод	0.1	-
488	437325.96	2330341.39	435571.01	2326085.09	Геодезический метод	0.1	-
489	437311.35	2330356.75	-	-	Геодезический метод	0.1	-
490	437303.59	2330366.94	-	-	Геодезический метод	0.1	-
491	437299.94	2330371.93	-	-	Геодезический метод	0.1	-
492	437346.20	2330412.10	-	-	Геодезический метод	0.1	-
493	437356.28	2330420.86	-	-	Геодезический метод	0.1	-
494	437329.79	2330450.71	-	-	Геодезический метод	0.1	-
495	437475.42	2330574.40	-	-	Геодезический метод	0.1	-
496	437468.91	2330593.62	-	-	Геодезический метод	0.1	-
497	437335.53	2330481.61	-	-	Геодезический метод	0.1	-
498	437312.38	2330455.20	-	-	Геодезический метод	0.1	-
499	436859.50	2330074.93	-	-	Геодезический метод	0.1	-
500	436861.04	2330073.20	-	-	Геодезический метод	0.1	-
501	436863.17	2330070.79	-	-	Геодезический метод	0.1	-
502	436881.27	2330050.33	-	-	Геодезический метод	0.1	-
503	436891.43	2330049.44	-	-	Геодезический метод	0.1	-
504	436907.20	2330053.96	-	-	Геодезический метод	0.1	-
505	437021.96	2330152.24	-	-	Геодезический метод	0.1	-
506	437069.68	2330168.46	-	-	Геодезический метод	0.1	-
507	437098.35	2330165.74	-	-	Геодезический метод	0.1	-
508	437142.42	2330187.78	-	-	Геодезический метод	0.1	-
509	437195.07	2330203.82	-	-	Геодезический метод	0.1	-
510	437225.55	2330210.67	-	-	Геодезический метод	0.1	-
511	437231.91	2330213.80	-	-	Геодезический метод	0.1	-
512	437241.34	2330221.30	-	-	Геодезический метод	0.1	-

## 2. Сведения о характерных точках границ объекта

Обозначение характерных точек границ	Существующие координаты, м		Измененные (уточненные) координаты, м		Метод определения координат характерной точки	Средняя квадратическая погрешность положения характерной точки (Мт), м	Описание обозначения точки на местности (при наличии)
	X	Y	X	Y			
1	2	3	4	5	6	7	8
482	437246.88	2330227.13	435569.98	2326082.59	Геодезический метод	0.1	-
513	437887.32	2331162.68	436999.68	2325906.34	Геодезический метод	0.1	-
514	437945.85	2331395.21	436985.39	2325907.00	Геодезический метод	0.1	-
515	437921.86	2331397.61	436979.65	2325907.46	Геодезический метод	0.1	-
516	437867.32	2331167.17	436946.51	2325754.89	Геодезический метод	0.1	-
н517	-	-	436988.27	2325745.82	Геодезический метод	0.1	-
н518	-	-	436977.52	2325696.33	Геодезический метод	0.1	-
н519	-	-	437056.03	2325683.24	Геодезический метод	0.1	-
н520	-	-	437067.21	2325681.38	Геодезический метод	0.1	-
н521	-	-	437068.33	2325686.55	Геодезический метод	0.1	-
н522	-	-	437088.81	2325780.99	Геодезический метод	0.1	-
н523	-	-	437090.55	2325789.01	Геодезический метод	0.1	-
н524	-	-	437093.09	2325800.72	Геодезический метод	0.1	-
н525	-	-	437168.08	2325774.69	Геодезический метод	0.1	-
н526	-	-	437172.37	2325783.30	Геодезический метод	0.1	-
н527	-	-	437178.16	2325794.91	Геодезический метод	0.1	-
н528	-	-	437180.93	2325800.46	Геодезический метод	0.1	-
н529	-	-	437120.49	2325862.04	Геодезический метод	0.1	-
н530	-	-	437109.08	2325873.66	Геодезический метод	0.1	-
н531	-	-	437101.67	2325879.88	Геодезический метод	0.1	-
н532	-	-	437096.65	2325882.92	Геодезический метод	0.1	-
н533	-	-	437089.24	2325887.03	Геодезический метод	0.1	-
н534	-	-	437072.17	2325892.98	Геодезический метод	0.1	-
н535	-	-	437049.95	2325898.93	Геодезический метод	0.1	-
н536	-	-	437029.31	2325903.69	Геодезический метод	0.1	-
н537	-	-	437015.55	2325905.55	Геодезический метод	0.1	-

## 2. Сведения о характерных точках границ объекта

Обозначение характерных точек границ	Существующие координаты, м		Измененные (уточненные) координаты, м		Метод определения координат характерной точки	Средняя квадратическая погрешность положения характерной точки (Мт), м	Описание обозначения точки на местности (при наличии)
	X	Y	X	Y			
1	2	3	4	5	6	7	8
н538	-	-	437000.94	2325906.28	Геодезический метод	0.1	-
513	437887.32	2331162.68	436999.68	2325906.34	Геодезический метод	0.1	-
539	436283.45	2329810.05	436075.77	2325667.06	Геодезический метод	0.1	-
540	436789.83	2330258.25	436032.82	2325678.23	Геодезический метод	0.1	-
541	436496.31	2330060.47	436023.68	2325643.11	Геодезический метод	0.1	-
542	436173.47	2329754.31	436020.69	2325631.60	Геодезический метод	0.1	-
543	436157.10	2329765.77	436055.99	2325621.33	Геодезический метод	0.1	-
544	436033.94	2329648.52	436075.05	2325615.79	Геодезический метод	0.1	-
545	436041.36	2329629.90	436074.35	2325618.26	Геодезический метод	0.1	-
546	435901.26	2329501.46	436073.08	2325626.99	Геодезический метод	0.1	-
547	435930.48	2329463.59	436072.97	2325636.94	Геодезический метод	0.1	-
548	436144.02	2329645.22	436072.92	2325641.12	Геодезический метод	0.1	-
н549	-	-	436073.87	2325656.36	Геодезический метод	0.1	-
539	436283.45	2329810.05	436075.77	2325667.06	Геодезический метод	0.1	-
н550	-	-	436161.77	2325518.28	Геодезический метод	0.1	-
н551	-	-	436106.93	2325507.54	Геодезический метод	0.1	-
н552	-	-	436121.35	2325459.03	Геодезический метод	0.1	-
н553	-	-	436127.91	2325460.83	Геодезический метод	0.1	-
н554	-	-	436159.71	2325469.55	Геодезический метод	0.1	-
н555	-	-	436167.86	2325481.67	Геодезический метод	0.1	-
н550	-	-	436161.77	2325518.28	Геодезический метод	0.1	-
н556	-	-	435835.36	2325027.56	Геодезический метод	0.1	-
н557	-	-	435825.18	2325033.14	Геодезический метод	0.1	-
н558	-	-	435827.26	2325036.00	Геодезический метод	0.1	-
н559	-	-	435832.95	2325051.08	Геодезический метод	0.1	-
н560	-	-	435841.16	2325071.05	Геодезический метод	0.1	-

## 2. Сведения о характерных точках границ объекта

Обозначение характерных точек границ	Существующие координаты, м		Измененные (уточненные) координаты, м		Метод определения координат характерной точки	Средняя квадратическая погрешность положения характерной точки (Мт), м	Описание обозначения точки на местности (при наличии)
	X	Y	X	Y			
1	2	3	4	5	6	7	8
н561	-	-	435842.22	2325073.28	Геодезический метод	0.1	-
н562	-	-	435817.18	2325080.47	Геодезический метод	0.1	-
н563	-	-	435796.29	2325065.67	Геодезический метод	0.1	-
н564	-	-	435787.42	2325074.69	Геодезический метод	0.1	-
н565	-	-	435775.63	2325085.66	Геодезический метод	0.1	-
н566	-	-	435773.57	2325081.71	Геодезический метод	0.1	-
н567	-	-	435755.94	2325080.55	Геодезический метод	0.1	-
н568	-	-	435756.12	2325074.22	Геодезический метод	0.1	-
н569	-	-	435742.32	2325074.89	Геодезический метод	0.1	-
н570	-	-	435735.06	2325075.24	Геодезический метод	0.1	-
н571	-	-	435727.44	2325075.61	Геодезический метод	0.1	-
н572	-	-	435753.44	2325049.22	Геодезический метод	0.1	-
н573	-	-	435789.17	2325012.97	Геодезический метод	0.1	-
н574	-	-	435792.27	2325009.82	Геодезический метод	0.1	-
н575	-	-	435796.25	2325005.78	Геодезический метод	0.1	-
н576	-	-	435802.66	2324999.28	Геодезический метод	0.1	-
н577	-	-	435822.51	2324979.13	Геодезический метод	0.1	-
н578	-	-	435856.48	2324942.74	Геодезический метод	0.1	-
н579	-	-	435858.13	2324940.97	Геодезический метод	0.1	-
н580	-	-	435882.52	2324961.68	Геодезический метод	0.1	-
н581	-	-	435891.91	2324962.38	Геодезический метод	0.1	-
н582	-	-	435891.18	2324972.21	Геодезический метод	0.1	-
н583	-	-	435881.60	2324996.74	Геодезический метод	0.1	-
н584	-	-	435845.37	2325020.61	Геодезический метод	0.1	-
н585	-	-	435842.33	2325023.23	Геодезический метод	0.1	-
н586	-	-	435839.08	2325025.52	Геодезический метод	0.1	-



## 2. Сведения о характерных точках границ объекта

Обозначение характерных точек границ	Существующие координаты, м		Измененные (уточненные) координаты, м		Метод определения координат характерной точки	Средняя квадратическая погрешность положения характерной точки (Мт), м	Описание обозначения точки на местности (при наличии)
	X	Y	X	Y			
1	2	3	4	5	6	7	8
н587	-	-	435838.15	2325026.03	Геодезический метод	0.1	-
н556	-	-	435835.36	2325027.56	Геодезический метод	0.1	-
н588	-	-	436195.77	2324731.41	Геодезический метод	0.1	-
н589	-	-	436164.36	2324766.17	Геодезический метод	0.1	-
н590	-	-	436164.43	2324766.97	Геодезический метод	0.1	-
н591	-	-	436156.57	2324768.86	Геодезический метод	0.1	-
н592	-	-	436148.35	2324770.17	Геодезический метод	0.1	-
н593	-	-	436144.47	2324762.28	Геодезический метод	0.1	-
н594	-	-	436139.78	2324766.71	Геодезический метод	0.1	-
н595	-	-	436138.22	2324765.15	Геодезический метод	0.1	-
н596	-	-	436119.51	2324769.78	Геодезический метод	0.1	-
н597	-	-	436108.01	2324772.69	Геодезический метод	0.1	-
н598	-	-	436070.69	2324779.85	Геодезический метод	0.1	-
н599	-	-	436067.61	2324773.29	Геодезический метод	0.1	-
н600	-	-	436049.34	2324755.44	Геодезический метод	0.1	-
н601	-	-	436094.23	2324709.49	Геодезический метод	0.1	-
н602	-	-	436094.42	2324709.29	Геодезический метод	0.1	-
н603	-	-	436129.76	2324671.47	Геодезический метод	0.1	-
н604	-	-	436159.91	2324698.90	Геодезический метод	0.1	-
н605	-	-	436165.67	2324704.02	Геодезический метод	0.1	-
н606	-	-	436174.33	2324711.90	Геодезический метод	0.1	-
н607	-	-	436183.79	2324720.51	Геодезический метод	0.1	-
н588	-	-	436195.77	2324731.41	Геодезический метод	0.1	-
н608	-	-	436221.63	2324556.13	Геодезический метод	0.1	-
н609	-	-	436203.22	2324550.66	Геодезический метод	0.1	-
н610	-	-	436216.88	2324513.08	Геодезический метод	0.1	-

## 2. Сведения о характерных точках границ объекта

Обозначение характерных точек границ	Существующие координаты, м		Измененные (уточненные) координаты, м		Метод определения координат характерной точки	Средняя квадратическая погрешность положения характерной точки (Мт), м	Описание обозначения точки на местности (при наличии)
	X	Y	X	Y			
1	2	3	4	5	6	7	8
н611	-	-	436219.11	2324505.73	Геодезический метод	0.1	-
н612	-	-	436230.38	2324466.77	Геодезический метод	0.1	-
н613	-	-	436232.88	2324458.83	Геодезический метод	0.1	-
н614	-	-	436241.26	2324435.36	Геодезический метод	0.1	-
н615	-	-	436241.84	2324433.81	Геодезический метод	0.1	-
н616	-	-	436274.14	2324439.54	Геодезический метод	0.1	-
н617	-	-	436292.93	2324443.55	Геодезический метод	0.1	-
н618	-	-	436293.81	2324443.73	Геодезический метод	0.1	-
н619	-	-	436295.73	2324444.14	Геодезический метод	0.1	-
н620	-	-	436319.23	2324450.65	Геодезический метод	0.1	-
н621	-	-	436327.04	2324452.94	Геодезический метод	0.1	-
н622	-	-	436318.44	2324480.57	Геодезический метод	0.1	-
н623	-	-	436315.63	2324489.61	Геодезический метод	0.1	-
н624	-	-	436313.86	2324495.29	Геодезический метод	0.1	-
н625	-	-	436301.39	2324535.37	Геодезический метод	0.1	-
н626	-	-	436288.73	2324576.05	Геодезический метод	0.1	-
н627	-	-	436256.14	2324566.38	Геодезический метод	0.1	-
н608	-	-	436221.63	2324556.13	Геодезический метод	0.1	-
н628	-	-	436140.53	2328667.32	Геодезический метод	0.1	-
н629	-	-	436139.23	2328647.52	Геодезический метод	0.1	-
н630	-	-	436217.99	2328641.33	Геодезический метод	0.1	-
н631	-	-	436246.25	2328640.57	Геодезический метод	0.1	-
н632	-	-	436245.92	2328680.51	Геодезический метод	0.1	-
н633	-	-	436244.32	2328707.11	Геодезический метод	0.1	-
н634	-	-	436243.94	2328713.45	Геодезический метод	0.1	-
н635	-	-	436243.28	2328720.21	Геодезический метод	0.1	-

## 2. Сведения о характерных точках границ объекта

Обозначение характерных точек границ	Существующие координаты, м		Измененные (уточненные) координаты, м		Метод определения координат характерной точки	Средняя квадратическая погрешность положения характерной точки (Мт), м	Описание обозначения точки на местности (при наличии)
	X	Y	X	Y			
1	2	3	4	5	6	7	8
н636	-	-	436224.34	2328721.45	Геодезический метод	0.1	-
н637	-	-	436198.07	2328723.18	Геодезический метод	0.1	-
н638	-	-	436144.43	2328726.70	Геодезический метод	0.1	-
н628	-	-	436140.53	2328667.32	Геодезический метод	0.1	-
н639	-	-	433686.66	2328943.10	Геодезический метод	0.1	-
н640	-	-	433683.18	2328943.39	Геодезический метод	0.1	-
н641	-	-	433685.48	2328969.00	Геодезический метод	0.1	-
н642	-	-	433653.97	2328971.87	Геодезический метод	0.1	-
н643	-	-	433653.98	2328972.06	Геодезический метод	0.1	-
н644	-	-	433655.25	2328985.97	Геодезический метод	0.1	-
н645	-	-	433655.27	2328986.13	Геодезический метод	0.1	-
н646	-	-	433602.75	2328992.46	Геодезический метод	0.1	-
н647	-	-	433602.31	2328994.02	Геодезический метод	0.1	-
н648	-	-	433601.87	2328995.59	Геодезический метод	0.1	-
н649	-	-	433589.72	2328994.28	Геодезический метод	0.1	-
н650	-	-	433584.06	2328993.67	Геодезический метод	0.1	-
н651	-	-	433567.87	2328991.92	Геодезический метод	0.1	-
н652	-	-	433560.23	2328991.10	Геодезический метод	0.1	-
н653	-	-	433550.73	2328990.07	Геодезический метод	0.1	-
н654	-	-	433543.52	2328987.26	Геодезический метод	0.1	-
н655	-	-	433531.45	2328982.56	Геодезический метод	0.1	-
н656	-	-	433534.16	2328976.27	Геодезический метод	0.1	-
н657	-	-	433535.47	2328972.92	Геодезический метод	0.1	-
н658	-	-	433562.48	2328903.77	Геодезический метод	0.1	-
н659	-	-	433577.82	2328868.06	Геодезический метод	0.1	-
н660	-	-	433580.62	2328862.16	Геодезический метод	0.1	-

## 2. Сведения о характерных точках границ объекта

Обозначение характерных точек границ	Существующие координаты, м		Измененные (уточненные) координаты, м		Метод определения координат характерной точки	Средняя квадратическая погрешность положения характерной точки (Мт), м	Описание обозначения точки на местности (при наличии)
	X	Y	X	Y			
1	2	3	4	5	6	7	8
н661	-	-	433590.26	2328841.86	Геодезический метод	0.1	-
н662	-	-	433614.21	2328796.07	Геодезический метод	0.1	-
н663	-	-	433624.50	2328801.45	Геодезический метод	0.1	-
н664	-	-	433624.25	2328809.66	Геодезический метод	0.1	-
н665	-	-	433639.68	2328856.66	Геодезический метод	0.1	-
н666	-	-	433643.13	2328867.16	Геодезический метод	0.1	-
н667	-	-	433645.46	2328872.28	Геодезический метод	0.1	-
н668	-	-	433679.01	2328869.43	Геодезический метод	0.1	-
н669	-	-	433679.56	2328875.37	Геодезический метод	0.1	-
н670	-	-	433681.15	2328875.25	Геодезический метод	0.1	-
н671	-	-	433683.00	2328895.32	Геодезический метод	0.1	-
н672	-	-	433684.10	2328907.23	Геодезический метод	0.1	-
н673	-	-	433686.59	2328942.08	Геодезический метод	0.1	-
н639	-	-	433686.66	2328943.10	Геодезический метод	0.1	-
н674	-	-	433276.06	2328723.55	Геодезический метод	0.1	-
н675	-	-	433274.98	2328711.70	Геодезический метод	0.1	-
н676	-	-	433283.91	2328710.81	Геодезический метод	0.1	-
н677	-	-	433307.49	2328708.48	Геодезический метод	0.1	-
н678	-	-	433394.66	2328699.87	Геодезический метод	0.1	-
н679	-	-	433451.16	2328694.28	Геодезический метод	0.1	-
н680	-	-	433458.70	2328744.32	Геодезический метод	0.1	-
н681	-	-	433461.68	2328764.09	Геодезический метод	0.1	-
н682	-	-	433463.32	2328775.00	Геодезический метод	0.1	-
н683	-	-	433469.07	2328813.12	Геодезический метод	0.1	-
н684	-	-	433479.04	2328879.15	Геодезический метод	0.1	-
н685	-	-	433485.58	2328922.55	Геодезический метод	0.1	-

## 2. Сведения о характерных точках границ объекта

Обозначение характерных точек границ	Существующие координаты, м		Измененные (уточненные) координаты, м		Метод определения координат характерной точки	Средняя квадратическая погрешность положения характерной точки (Мт), м	Описание обозначения точки на местности (при наличии)
	X	Y	X	Y			
1	2	3	4	5	6	7	8
н686	-	-	433489.86	2328921.90	Геодезический метод	0.1	-
н687	-	-	433492.94	2328960.05	Геодезический метод	0.1	-
н688	-	-	433493.31	2328964.71	Геодезический метод	0.1	-
н689	-	-	433491.65	2328964.86	Геодезический метод	0.1	-
н690	-	-	433465.24	2328967.23	Геодезический метод	0.1	-
н691	-	-	433459.89	2328967.71	Геодезический метод	0.1	-
н692	-	-	433440.25	2328968.89	Геодезический метод	0.1	-
н693	-	-	433436.09	2328969.14	Геодезический метод	0.1	-
н694	-	-	433393.66	2328971.69	Геодезический метод	0.1	-
н695	-	-	433388.92	2328972.16	Геодезический метод	0.1	-
н696	-	-	433384.54	2328972.59	Геодезический метод	0.1	-
н697	-	-	433370.67	2328974.01	Геодезический метод	0.1	-
н698	-	-	433338.67	2328976.61	Геодезический метод	0.1	-
н699	-	-	433334.05	2328977.08	Геодезический метод	0.1	-
н700	-	-	433305.25	2328979.64	Геодезический метод	0.1	-
н701	-	-	433278.61	2328751.43	Геодезический метод	0.1	-
н674	-	-	433276.06	2328723.55	Геодезический метод	0.1	-
н702	-	-	433054.08	2328508.31	Геодезический метод	0.1	-
н703	-	-	433051.94	2328484.86	Геодезический метод	0.1	-
н704	-	-	433064.68	2328483.75	Геодезический метод	0.1	-
н705	-	-	433067.08	2328483.54	Геодезический метод	0.1	-
н706	-	-	433074.08	2328482.93	Геодезический метод	0.1	-
н707	-	-	433074.31	2328485.35	Геодезический метод	0.1	-
н708	-	-	433076.03	2328503.34	Геодезический метод	0.1	-
н709	-	-	433076.34	2328506.62	Геодезический метод	0.1	-
н710	-	-	433076.59	2328509.20	Геодезический метод	0.1	-

## 2. Сведения о характерных точках границ объекта

Обозначение характерных точек границ	Существующие координаты, м		Измененные (уточненные) координаты, м		Метод определения координат характерной точки	Средняя квадратическая погрешность положения характерной точки (Мт), м	Описание обозначения точки на местности (при наличии)
	X	Y	X	Y			
1	2	3	4	5	6	7	8
н711	-	-	433069.67	2328509.81	Геодезический метод	0.1	-
н712	-	-	433062.70	2328510.42	Геодезический метод	0.1	-
н713	-	-	433062.45	2328507.58	Геодезический метод	0.1	-
н702	-	-	433054.08	2328508.31	Геодезический метод	0.1	-
н714	-	-	432642.00	2329302.24	Геодезический метод	0.1	-
н715	-	-	432632.82	2329303.04	Геодезический метод	0.1	-
н716	-	-	432619.03	2329304.24	Геодезический метод	0.1	-
н717	-	-	432606.99	2329305.29	Геодезический метод	0.1	-
н718	-	-	432592.70	2329306.54	Геодезический метод	0.1	-
н719	-	-	432590.65	2329281.73	Геодезический метод	0.1	-
н720	-	-	432589.12	2329263.65	Геодезический метод	0.1	-
н721	-	-	432603.26	2329262.45	Геодезический метод	0.1	-
н722	-	-	432638.27	2329259.40	Геодезический метод	0.1	-
н723	-	-	432636.99	2329244.81	Геодезический метод	0.1	-
н724	-	-	432672.86	2329241.68	Геодезический метод	0.1	-
н725	-	-	432675.51	2329272.22	Геодезический метод	0.1	-
н726	-	-	432675.02	2329272.66	Геодезический метод	0.1	-
н714	-	-	432642.00	2329302.24	Геодезический метод	0.1	-
н727	-	-	432861.07	2329404.50	Геодезический метод	0.1	-
н728	-	-	432855.33	2329309.94	Геодезический метод	0.1	-
н729	-	-	432883.67	2329308.22	Геодезический метод	0.1	-
н730	-	-	432884.53	2329322.35	Геодезический метод	0.1	-
н731	-	-	432885.57	2329339.54	Геодезический метод	0.1	-
н732	-	-	432886.71	2329339.56	Геодезический метод	0.1	-
н733	-	-	432888.15	2329368.35	Геодезический метод	0.1	-
н734	-	-	432887.59	2329368.39	Геодезический метод	0.1	-

## 2. Сведения о характерных точках границ объекта

Обозначение характерных точек границ	Существующие координаты, м		Измененные (уточненные) координаты, м		Метод определения координат характерной точки	Средняя квадратическая погрешность положения характерной точки (Мт), м	Описание обозначения точки на местности (при наличии)
	X	Y	X	Y			
1	2	3	4	5	6	7	8
н735	-	-	432887.50	2329390.08	Геодезический метод	0.1	-
н736	-	-	432872.65	2329399.41	Геодезический метод	0.1	-
н727	-	-	432861.07	2329404.50	Геодезический метод	0.1	-
н737	-	-	432624.39	2329690.36	Геодезический метод	0.1	-
н738	-	-	432613.66	2329561.04	Геодезический метод	0.1	-
н739	-	-	432625.97	2329556.13	Геодезический метод	0.1	-
н740	-	-	432654.29	2329627.13	Геодезический метод	0.1	-
н741	-	-	432664.12	2329652.73	Геодезический метод	0.1	-
н742	-	-	432671.56	2329672.11	Геодезический метод	0.1	-
н743	-	-	432646.67	2329681.74	Геодезический метод	0.1	-
н744	-	-	432632.72	2329687.14	Геодезический метод	0.1	-
н737	-	-	432624.39	2329690.36	Геодезический метод	0.1	-
н745	-	-	433517.14	2328428.44	Геодезический метод	0.1	-
н746	-	-	433498.25	2328429.79	Геодезический метод	0.1	-
н747	-	-	433498.90	2328438.69	Геодезический метод	0.1	-
н748	-	-	433478.77	2328440.56	Геодезический метод	0.1	-
н749	-	-	433462.25	2328441.74	Геодезический метод	0.1	-
н750	-	-	433461.40	2328429.28	Геодезический метод	0.1	-
н751	-	-	433460.84	2328421.92	Геодезический метод	0.1	-
н752	-	-	433472.02	2328421.12	Геодезический метод	0.1	-
н753	-	-	433509.70	2328418.44	Геодезический метод	0.1	-
н754	-	-	433509.98	2328422.38	Геодезический метод	0.1	-
н755	-	-	433516.67	2328421.90	Геодезический метод	0.1	-
н756	-	-	433516.71	2328422.50	Геодезический метод	0.1	-
н745	-	-	433517.14	2328428.44	Геодезический метод	0.1	-
н757	-	-	433658.26	2328483.58	Геодезический метод	0.1	-

## 2. Сведения о характерных точках границ объекта

Обозначение характерных точек границ	Существующие координаты, м		Измененные (уточненные) координаты, м		Метод определения координат характерной точки	Средняя квадратическая погрешность положения характерной точки (Мт), м	Описание обозначения точки на местности (при наличии)
	X	Y	X	Y			
1	2	3	4	5	6	7	8
н758	-	-	433657.54	2328477.69	Геодезический метод	0.1	-
н759	-	-	433656.72	2328470.85	Геодезический метод	0.1	-
н760	-	-	433657.71	2328470.72	Геодезический метод	0.1	-
н761	-	-	433657.14	2328466.04	Геодезический метод	0.1	-
н762	-	-	433656.68	2328462.18	Геодезический метод	0.1	-
н763	-	-	433653.40	2328462.56	Геодезический метод	0.1	-
н764	-	-	433653.17	2328459.97	Геодезический метод	0.1	-
н765	-	-	433633.56	2328461.57	Геодезический метод	0.1	-
н766	-	-	433624.38	2328356.64	Геодезический метод	0.1	-
н767	-	-	433624.26	2328355.25	Геодезический метод	0.1	-
н768	-	-	433624.23	2328354.93	Геодезический метод	0.1	-
н769	-	-	433646.48	2328352.57	Геодезический метод	0.1	-
н770	-	-	433674.30	2328349.62	Геодезический метод	0.1	-
н771	-	-	433678.23	2328394.08	Геодезический метод	0.1	-
н772	-	-	433678.80	2328400.47	Геодезический метод	0.1	-
н773	-	-	433685.86	2328480.22	Геодезический метод	0.1	-
н774	-	-	433678.33	2328481.14	Геодезический метод	0.1	-
н775	-	-	433665.28	2328482.73	Геодезический метод	0.1	-
н757	-	-	433658.26	2328483.58	Геодезический метод	0.1	-
н776	-	-	434145.41	2328475.17	Геодезический метод	0.1	-
н777	-	-	434099.16	2328479.37	Геодезический метод	0.1	-
н778	-	-	434046.26	2328484.17	Геодезический метод	0.1	-
н779	-	-	434043.86	2328456.64	Геодезический метод	0.1	-
н780	-	-	434039.54	2328407.08	Геодезический метод	0.1	-
н781	-	-	434039.29	2328403.81	Геодезический метод	0.1	-
н782	-	-	434038.25	2328391.91	Геодезический метод	0.1	-



## 2. Сведения о характерных точках границ объекта

Обозначение характерных точек границ	Существующие координаты, м		Измененные (уточненные) координаты, м		Метод определения координат характерной точки	Средняя квадратическая погрешность положения характерной точки (Мт), м	Описание обозначения точки на местности (при наличии)
	X	Y	X	Y			
1	2	3	4	5	6	7	8
н783	-	-	434041.02	2328391.68	Геодезический метод	0.1	-
н784	-	-	434041.00	2328391.43	Геодезический метод	0.1	-
н785	-	-	434040.52	2328386.29	Геодезический метод	0.1	-
н786	-	-	434040.50	2328386.07	Геодезический метод	0.1	-
н787	-	-	434035.13	2328328.70	Геодезический метод	0.1	-
н788	-	-	434074.48	2328322.38	Геодезический метод	0.1	-
н789	-	-	434077.88	2328322.22	Геодезический метод	0.1	-
н790	-	-	434073.42	2328266.94	Геодезический метод	0.1	-
н791	-	-	434073.34	2328266.00	Геодезический метод	0.1	-
н792	-	-	434071.92	2328249.81	Геодезический метод	0.1	-
н793	-	-	434070.96	2328236.35	Геодезический метод	0.1	-
н794	-	-	434121.04	2328232.78	Геодезический метод	0.1	-
н795	-	-	434124.65	2328268.67	Геодезический метод	0.1	-
н796	-	-	434129.00	2328311.98	Геодезический метод	0.1	-
н797	-	-	434132.23	2328344.04	Геодезический метод	0.1	-
н798	-	-	434122.04	2328345.42	Геодезический метод	0.1	-
н799	-	-	434077.29	2328351.50	Геодезический метод	0.1	-
н800	-	-	434078.38	2328363.56	Геодезический метод	0.1	-
н801	-	-	434080.52	2328387.22	Геодезический метод	0.1	-
н802	-	-	434081.14	2328394.14	Геодезический метод	0.1	-
н803	-	-	434077.10	2328394.98	Геодезический метод	0.1	-
н804	-	-	434080.91	2328429.51	Геодезический метод	0.1	-
н805	-	-	434091.88	2328436.24	Геодезический метод	0.1	-
н806	-	-	434093.46	2328436.16	Геодезический метод	0.1	-
н807	-	-	434101.05	2328435.76	Геодезический метод	0.1	-
н808	-	-	434118.61	2328434.85	Геодезический метод	0.1	-

## 2. Сведения о характерных точках границ объекта

Обозначение характерных точек границ	Существующие координаты, м		Измененные (уточненные) координаты, м		Метод определения координат характерной точки	Средняя квадратическая погрешность положения характерной точки (Мт), м	Описание обозначения точки на местности (при наличии)
	X	Y	X	Y			
1	2	3	4	5	6	7	8
н809	-	-	434130.61	2328434.22	Геодезический метод	0.1	-
н810	-	-	434130.60	2328434.04	Геодезический метод	0.1	-
н811	-	-	434141.20	2328433.32	Геодезический метод	0.1	-
н812	-	-	434142.47	2328445.97	Геодезический метод	0.1	-
н776	-	-	434145.41	2328475.17	Геодезический метод	0.1	-
н813	-	-	434223.09	2328240.09	Геодезический метод	0.1	-
н814	-	-	434221.69	2328225.54	Геодезический метод	0.1	-
н815	-	-	434270.74	2328222.01	Геодезический метод	0.1	-
н816	-	-	434277.83	2328293.60	Геодезический метод	0.1	-
н817	-	-	434271.69	2328294.28	Геодезический метод	0.1	-
н818	-	-	434267.50	2328294.75	Геодезический метод	0.1	-
н819	-	-	434228.76	2328299.05	Геодезический метод	0.1	-
н820	-	-	434224.32	2328252.88	Геодезический метод	0.1	-
н813	-	-	434223.09	2328240.09	Геодезический метод	0.1	-
н821	-	-	431949.72	2329726.71	Геодезический метод	0.1	-
н822	-	-	431919.58	2329731.82	Геодезический метод	0.1	-
н823	-	-	431920.00	2329736.99	Геодезический метод	0.1	-
н824	-	-	431921.91	2329754.42	Геодезический метод	0.1	-
н825	-	-	431925.29	2329785.44	Геодезический метод	0.1	-
н826	-	-	431922.06	2329785.76	Геодезический метод	0.1	-
н827	-	-	431923.05	2329798.40	Геодезический метод	0.1	-
н828	-	-	431922.41	2329798.45	Геодезический метод	0.1	-
н829	-	-	431923.13	2329804.33	Геодезический метод	0.1	-
н830	-	-	431925.99	2329804.22	Геодезический метод	0.1	-
н831	-	-	431926.30	2329812.01	Геодезический метод	0.1	-
н832	-	-	431930.56	2329812.52	Геодезический метод	0.1	-

## 2. Сведения о характерных точках границ объекта

Обозначение характерных точек границ	Существующие координаты, м		Измененные (уточненные) координаты, м		Метод определения координат характерной точки	Средняя квадратическая погрешность положения характерной точки (Мт), м	Описание обозначения точки на местности (при наличии)
	X	Y	X	Y			
1	2	3	4	5	6	7	8
н833	-	-	431930.78	2329812.55	Геодезический метод	0.1	-
н834	-	-	431931.97	2329816.71	Геодезический метод	0.1	-
н835	-	-	431931.20	2329816.91	Геодезический метод	0.1	-
н836	-	-	431926.69	2329818.10	Геодезический метод	0.1	-
н837	-	-	431907.71	2329823.12	Геодезический метод	0.1	-
н838	-	-	431905.63	2329823.21	Геодезический метод	0.1	-
н839	-	-	431895.57	2329823.67	Геодезический метод	0.1	-
н840	-	-	431879.47	2329825.68	Геодезический метод	0.1	-
н841	-	-	431862.25	2329827.83	Геодезический метод	0.1	-
н842	-	-	431793.37	2329582.69	Геодезический метод	0.1	-
н843	-	-	431806.59	2329578.97	Геодезический метод	0.1	-
н844	-	-	431810.75	2329577.80	Геодезический метод	0.1	-
н845	-	-	431852.42	2329615.95	Геодезический метод	0.1	-
н846	-	-	431874.11	2329639.36	Геодезический метод	0.1	-
н847	-	-	431975.44	2329692.14	Геодезический метод	0.1	-
н848	-	-	431982.10	2329721.25	Геодезический метод	0.1	-
н849	-	-	431974.82	2329722.77	Геодезический метод	0.1	-
н850	-	-	431974.82	2329722.33	Геодезический метод	0.1	-
н821	-	-	431949.72	2329726.71	Геодезический метод	0.1	-
н851	-	-	432145.00	2329704.52	Геодезический метод	0.1	-
н852	-	-	432134.13	2329676.59	Геодезический метод	0.1	-
н853	-	-	432184.25	2329656.27	Геодезический метод	0.1	-
н854	-	-	432195.08	2329684.23	Геодезический метод	0.1	-
н855	-	-	432198.24	2329692.43	Геодезический метод	0.1	-
н856	-	-	432262.32	2329675.37	Геодезический метод	0.1	-
н857	-	-	432266.25	2329684.75	Геодезический метод	0.1	-

## 2. Сведения о характерных точках границ объекта

Обозначение характерных точек границ	Существующие координаты, м		Измененные (уточненные) координаты, м		Метод определения координат характерной точки	Средняя квадратическая погрешность положения характерной точки (Мт), м	Описание обозначения точки на местности (при наличии)
	X	Y	X	Y			
1	2	3	4	5	6	7	8
н858	-	-	432268.86	2329690.99	Геодезический метод	0.1	-
н859	-	-	432271.71	2329698.09	Геодезический метод	0.1	-
н860	-	-	432271.82	2329698.05	Геодезический метод	0.1	-
н861	-	-	432305.45	2329684.54	Геодезический метод	0.1	-
н862	-	-	432353.63	2329665.18	Геодезический метод	0.1	-
н863	-	-	432371.17	2329658.14	Геодезический метод	0.1	-
н864	-	-	432374.21	2329656.92	Геодезический метод	0.1	-
н865	-	-	432375.92	2329676.59	Геодезический метод	0.1	-
н866	-	-	432381.78	2329743.88	Геодезический метод	0.1	-
н867	-	-	432387.58	2329810.39	Геодезический метод	0.1	-
н868	-	-	432358.29	2329810.53	Геодезический метод	0.1	-
н869	-	-	432298.19	2329805.13	Геодезический метод	0.1	-
н870	-	-	432247.62	2329793.88	Геодезический метод	0.1	-
н871	-	-	432204.54	2329775.25	Геодезический метод	0.1	-
н872	-	-	432201.28	2329747.12	Геодезический метод	0.1	-
н873	-	-	432198.98	2329727.30	Геодезический метод	0.1	-
н874	-	-	432159.97	2329742.97	Геодезический метод	0.1	-
н875	-	-	432155.89	2329732.50	Геодезический метод	0.1	-
н876	-	-	432151.98	2329722.46	Геодезический метод	0.1	-
н851	-	-	432145.00	2329704.52	Геодезический метод	0.1	-
н877	-	-	432159.96	2330220.13	Геодезический метод	0.1	-
н878	-	-	432060.66	2330238.91	Геодезический метод	0.1	-
н879	-	-	432061.07	2330243.68	Геодезический метод	0.1	-
н880	-	-	432024.48	2330251.18	Геодезический метод	0.1	-
н881	-	-	431984.08	2330259.45	Геодезический метод	0.1	-
н882	-	-	431982.65	2330253.52	Геодезический метод	0.1	-

## 2. Сведения о характерных точках границ объекта

Обозначение характерных точек границ	Существующие координаты, м		Измененные (уточненные) координаты, м		Метод определения координат характерной точки	Средняя квадратическая погрешность положения характерной точки (Мт), м	Описание обозначения точки на местности (при наличии)
	X	Y	X	Y			
1	2	3	4	5	6	7	8
н883	-	-	431957.31	2330257.88	Геодезический метод	0.1	-
н884	-	-	431951.70	2330235.14	Геодезический метод	0.1	-
н885	-	-	431945.13	2330191.76	Геодезический метод	0.1	-
н886	-	-	431939.81	2330156.63	Геодезический метод	0.1	-
н887	-	-	431919.23	2330029.71	Геодезический метод	0.1	-
н888	-	-	431902.98	2329942.85	Геодезический метод	0.1	-
н889	-	-	431901.54	2329934.02	Геодезический метод	0.1	-
н890	-	-	431894.08	2329888.15	Геодезический метод	0.1	-
н891	-	-	431893.91	2329866.85	Геодезический метод	0.1	-
н892	-	-	431893.97	2329862.69	Геодезический метод	0.1	-
н893	-	-	431918.89	2329855.58	Геодезический метод	0.1	-
н894	-	-	431941.25	2329849.20	Геодезический метод	0.1	-
н895	-	-	431990.33	2329835.20	Геодезический метод	0.1	-
н896	-	-	432013.95	2329830.05	Геодезический метод	0.1	-
н897	-	-	432067.65	2329818.34	Геодезический метод	0.1	-
н898	-	-	432082.31	2329816.51	Геодезический метод	0.1	-
н899	-	-	432165.96	2329795.27	Геодезический метод	0.1	-
н900	-	-	432184.72	2329792.28	Геодезический метод	0.1	-
н901	-	-	432186.54	2329799.66	Геодезический метод	0.1	-
н902	-	-	432226.56	2329829.62	Геодезический метод	0.1	-
н903	-	-	432258.71	2329976.65	Геодезический метод	0.1	-
н904	-	-	432288.79	2330097.47	Геодезический метод	0.1	-
н905	-	-	432329.86	2330267.70	Геодезический метод	0.1	-
н906	-	-	432330.98	2330272.33	Геодезический метод	0.1	-
н907	-	-	432332.09	2330276.92	Геодезический метод	0.1	-
н908	-	-	432253.65	2330297.15	Геодезический метод	0.1	-

## 2. Сведения о характерных точках границ объекта

Обозначение характерных точек границ	Существующие координаты, м		Измененные (уточненные) координаты, м		Метод определения координат характерной точки	Средняя квадратическая погрешность положения характерной точки (Мт), м	Описание обозначения точки на местности (при наличии)
	X	Y	X	Y			
1	2	3	4	5	6	7	8
н909	-	-	432198.93	2330311.26	Геодезический метод	0.1	-
н910	-	-	432198.14	2330305.83	Геодезический метод	0.1	-
н911	-	-	432185.07	2330215.38	Геодезический метод	0.1	-
н877	-	-	432159.96	2330220.13	Геодезический метод	0.1	-
н912	-	-	432046.72	2329599.02	Геодезический метод	0.1	-
н913	-	-	431992.25	2329602.73	Геодезический метод	0.1	-
н914	-	-	431993.58	2329617.44	Геодезический метод	0.1	-
н915	-	-	431994.38	2329626.18	Геодезический метод	0.1	-
н916	-	-	431994.39	2329626.31	Геодезический метод	0.1	-
н917	-	-	431981.64	2329627.33	Геодезический метод	0.1	-
н918	-	-	431980.51	2329627.42	Геодезический метод	0.1	-
н919	-	-	431978.51	2329627.57	Геодезический метод	0.1	-
н920	-	-	431974.65	2329627.88	Геодезический метод	0.1	-
н921	-	-	431973.28	2329627.99	Геодезический метод	0.1	-
н922	-	-	431970.45	2329625.95	Геодезический метод	0.1	-
н923	-	-	431968.30	2329624.40	Геодезический метод	0.1	-
н924	-	-	431966.03	2329622.77	Геодезический метод	0.1	-
н925	-	-	431929.49	2329596.40	Геодезический метод	0.1	-
н926	-	-	431973.75	2329592.85	Геодезический метод	0.1	-
н927	-	-	431975.44	2329592.72	Геодезический метод	0.1	-
н928	-	-	431976.07	2329592.67	Геодезический метод	0.1	-
н929	-	-	431978.90	2329592.44	Геодезический метод	0.1	-
н930	-	-	431984.56	2329591.99	Геодезический метод	0.1	-
н931	-	-	431991.22	2329591.45	Геодезический метод	0.1	-
н932	-	-	431990.28	2329581.04	Геодезический метод	0.1	-
н933	-	-	431990.24	2329580.60	Геодезический метод	0.1	-

## 2. Сведения о характерных точках границ объекта

Обозначение характерных точек границ	Существующие координаты, м		Измененные (уточненные) координаты, м		Метод определения координат характерной точки	Средняя квадратическая погрешность положения характерной точки (Мт), м	Описание обозначения точки на местности (при наличии)
	X	Y	X	Y			
1	2	3	4	5	6	7	8
н934	-	-	431988.74	2329564.08	Геодезический метод	0.1	-
н935	-	-	432006.40	2329562.44	Геодезический метод	0.1	-
н936	-	-	432027.43	2329560.49	Геодезический метод	0.1	-
н937	-	-	432042.35	2329559.10	Геодезический метод	0.1	-
н938	-	-	432044.47	2329578.48	Геодезический метод	0.1	-
н939	-	-	432045.83	2329590.92	Геодезический метод	0.1	-
н912	-	-	432046.72	2329599.02	Геодезический метод	0.1	-
н940	-	-	431570.58	2327652.00	Геодезический метод	0.1	-
н941	-	-	431569.90	2327647.23	Геодезический метод	0.1	-
н942	-	-	431600.20	2327640.25	Геодезический метод	0.1	-
н943	-	-	431669.67	2327632.47	Геодезический метод	0.1	-
н944	-	-	431692.96	2327715.41	Геодезический метод	0.1	-
н945	-	-	431693.23	2327717.46	Геодезический метод	0.1	-
н946	-	-	431693.65	2327720.74	Геодезический метод	0.1	-
н947	-	-	431607.49	2327744.94	Геодезический метод	0.1	-
н948	-	-	431584.69	2327749.78	Геодезический метод	0.1	-
н949	-	-	431579.37	2327712.92	Геодезический метод	0.1	-
н950	-	-	431576.42	2327692.48	Геодезический метод	0.1	-
н940	-	-	431570.58	2327652.00	Геодезический метод	0.1	-
н951	-	-	434939.83	2328013.88	Геодезический метод	0.1	-
н952	-	-	434937.57	2328011.70	Геодезический метод	0.1	-
н953	-	-	434937.59	2328009.81	Геодезический метод	0.1	-
н954	-	-	434939.12	2328008.33	Геодезический метод	0.1	-
н955	-	-	434941.33	2328008.38	Геодезический метод	0.1	-
н956	-	-	434955.51	2328013.24	Геодезический метод	0.1	-
н957	-	-	434957.14	2328014.56	Геодезический метод	0.1	-

## 2. Сведения о характерных точках границ объекта

Обозначение характерных точек границ	Существующие координаты, м		Измененные (уточненные) координаты, м		Метод определения координат характерной точки	Средняя квадратическая погрешность положения характерной точки (Мт), м	Описание обозначения точки на местности (при наличии)
	X	Y	X	Y			
1	2	3	4	5	6	7	8
н958	-	-	434957.43	2328016.73	Геодезический метод	0.1	-
н959	-	-	434955.91	2328018.43	Геодезический метод	0.1	-
н960	-	-	434953.73	2328018.58	Геодезический метод	0.1	-
н951	-	-	434939.83	2328013.88	Геодезический метод	0.1	-
н961	-	-	434989.99	2327958.48	Геодезический метод	0.1	-
н962	-	-	434982.14	2327956.28	Геодезический метод	0.1	-
н963	-	-	434983.35	2327952.32	Геодезический метод	0.1	-
н964	-	-	434991.03	2327954.97	Геодезический метод	0.1	-
н965	-	-	434991.51	2327956.06	Геодезический метод	0.1	-
н966	-	-	434991.04	2327957.78	Геодезический метод	0.1	-
н961	-	-	434989.99	2327958.48	Геодезический метод	0.1	-
н967	-	-	434979.27	2327888.29	Геодезический метод	0.1	-
н968	-	-	434977.01	2327886.09	Геодезический метод	0.1	-
н969	-	-	434977.02	2327884.21	Геодезический метод	0.1	-
н970	-	-	434978.56	2327882.72	Геодезический метод	0.1	-
н971	-	-	434980.76	2327882.79	Геодезический метод	0.1	-
н972	-	-	434994.94	2327887.78	Геодезический метод	0.1	-
н973	-	-	434996.57	2327889.12	Геодезический метод	0.1	-
н974	-	-	434996.86	2327891.29	Геодезический метод	0.1	-
н975	-	-	434995.34	2327893.00	Геодезический метод	0.1	-
н976	-	-	434993.15	2327893.14	Геодезический метод	0.1	-
н967	-	-	434979.27	2327888.29	Геодезический метод	0.1	-
н977	-	-	435030.40	2327830.41	Геодезический метод	0.1	-
н978	-	-	435022.54	2327828.20	Геодезический метод	0.1	-
н979	-	-	435023.29	2327824.20	Геодезический метод	0.1	-
н980	-	-	435031.18	2327826.91	Геодезический метод	0.1	-



## 2. Сведения о характерных точках границ объекта

Обозначение характерных точек границ	Существующие координаты, м		Измененные (уточненные) координаты, м		Метод определения координат характерной точки	Средняя квадратическая погрешность положения характерной точки (Мт), м	Описание обозначения точки на местности (при наличии)
	X	Y	X	Y			
1	2	3	4	5	6	7	8
н981	-	-	435031.92	2327827.99	Геодезический метод	0.1	-
н982	-	-	435031.45	2327829.70	Геодезический метод	0.1	-
н977	-	-	435030.40	2327830.41	Геодезический метод	0.1	-
н983	-	-	435008.83	2327894.38	Геодезический метод	0.1	-
н984	-	-	435002.29	2327892.25	Геодезический метод	0.1	-
н985	-	-	435003.48	2327888.32	Геодезический метод	0.1	-
н986	-	-	435010.18	2327890.29	Геодезический метод	0.1	-
н987	-	-	435011.65	2327892.06	Геодезический метод	0.1	-
н988	-	-	435011.17	2327893.78	Геодезический метод	0.1	-
н989	-	-	435010.12	2327894.48	Геодезический метод	0.1	-
н983	-	-	435008.83	2327894.38	Геодезический метод	0.1	-
н990	-	-	434969.68	2328022.28	Геодезический метод	0.1	-
н991	-	-	434961.84	2328020.07	Геодезический метод	0.1	-
н992	-	-	434963.05	2328016.11	Геодезический метод	0.1	-
н993	-	-	434969.74	2328018.09	Геодезический метод	0.1	-
н994	-	-	434971.20	2328019.86	Геодезический метод	0.1	-
н995	-	-	434970.74	2328021.58	Геодезический метод	0.1	-
н990	-	-	434969.68	2328022.28	Геодезический метод	0.1	-
н996	-	-	440349.81	2324977.80	Геодезический метод	0.1	-
н997	-	-	440310.83	2324966.15	Геодезический метод	0.1	-
н998	-	-	440311.29	2324964.64	Геодезический метод	0.1	-
н999	-	-	440311.34	2324964.45	Геодезический метод	0.1	-
н1000	-	-	440311.50	2324963.92	Геодезический метод	0.1	-
н1001	-	-	440313.15	2324957.86	Геодезический метод	0.1	-
н1002	-	-	440314.30	2324953.62	Геодезический метод	0.1	-
н1003	-	-	440317.36	2324942.61	Геодезический метод	0.1	-

## 2. Сведения о характерных точках границ объекта

Обозначение характерных точек границ	Существующие координаты, м		Измененные (уточненные) координаты, м		Метод определения координат характерной точки	Средняя квадратическая погрешность положения характерной точки (Мт), м	Описание обозначения точки на местности (при наличии)
	X	Y	X	Y			
1	2	3	4	5	6	7	8
н1004	-	-	440317.66	2324941.53	Геодезический метод	0.1	-
н1005	-	-	440329.80	2324897.41	Геодезический метод	0.1	-
н1006	-	-	440335.15	2324877.96	Геодезический метод	0.1	-
н1007	-	-	440381.12	2324893.67	Геодезический метод	0.1	-
н1008	-	-	440350.62	2324978.04	Геодезический метод	0.1	-
н996	-	-	440349.81	2324977.80	Геодезический метод	0.1	-
н1009	-	-	437547.03	2321868.11	Геодезический метод	0.1	-
н1010	-	-	437505.65	2321905.31	Геодезический метод	0.1	-
н1011	-	-	437498.77	2321911.43	Геодезический метод	0.1	-
н1012	-	-	437490.05	2321919.71	Геодезический метод	0.1	-
н1013	-	-	437487.18	2321910.66	Геодезический метод	0.1	-
н1014	-	-	437481.78	2321895.31	Геодезический метод	0.1	-
н1015	-	-	437522.97	2321857.75	Геодезический метод	0.1	-
н1016	-	-	437541.98	2321836.25	Геодезический метод	0.1	-
н1017	-	-	437540.75	2321836.57	Геодезический метод	0.1	-
н1018	-	-	437674.95	2321725.31	Геодезический метод	0.1	-
н1019	-	-	437691.69	2321711.43	Геодезический метод	0.1	-
н1020	-	-	437723.24	2321685.27	Геодезический метод	0.1	-
н1021	-	-	437729.79	2321682.37	Геодезический метод	0.1	-
н1022	-	-	437820.09	2321642.39	Геодезический метод	0.1	-
н1023	-	-	437792.31	2321663.32	Геодезический метод	0.1	-
н1024	-	-	437785.21	2321668.67	Геодезический метод	0.1	-
н1025	-	-	437675.55	2321755.80	Геодезический метод	0.1	-
н1026	-	-	437632.76	2321789.79	Геодезический метод	0.1	-
н1027	-	-	437563.34	2321850.00	Геодезический метод	0.1	-
н1009	-	-	437547.03	2321868.11	Геодезический метод	0.1	-

## 2. Сведения о характерных точках границ объекта

Обозначение характерных точек границ	Существующие координаты, м		Измененные (уточненные) координаты, м		Метод определения координат характерной точки	Средняя квадратическая погрешность положения характерной точки (Мт), м	Описание обозначения точки на местности (при наличии)
	X	Y	X	Y			
1	2	3	4	5	6	7	8
н1028	-	-	438106.36	2321397.26	Геодезический метод	0.1	-
н1029	-	-	438102.87	2321389.70	Геодезический метод	0.1	-
н1030	-	-	438111.54	2321382.84	Геодезический метод	0.1	-
н1031	-	-	438115.05	2321380.07	Геодезический метод	0.1	-
н1032	-	-	438282.04	2321248.13	Геодезический метод	0.1	-
н1033	-	-	438344.06	2321202.83	Геодезический метод	0.1	-
н1034	-	-	438416.95	2321153.29	Геодезический метод	0.1	-
н1035	-	-	438484.50	2321110.48	Геодезический метод	0.1	-
н1036	-	-	438568.36	2321059.52	Геодезический метод	0.1	-
н1037	-	-	438709.88	2320973.30	Геодезический метод	0.1	-
н1038	-	-	438752.77	2320947.16	Геодезический метод	0.1	-
н1039	-	-	438771.52	2320934.35	Геодезический метод	0.1	-
н1040	-	-	438807.34	2320909.88	Геодезический метод	0.1	-
н1041	-	-	438860.44	2320876.43	Геодезический метод	0.1	-
н1042	-	-	438861.58	2320877.50	Геодезический метод	0.1	-
н1043	-	-	438862.90	2320876.71	Геодезический метод	0.1	-
н1044	-	-	438889.19	2320861.01	Геодезический метод	0.1	-
н1045	-	-	438894.84	2320855.65	Геодезический метод	0.1	-
н1046	-	-	438936.26	2320832.74	Геодезический метод	0.1	-
н1047	-	-	438993.92	2320798.67	Геодезический метод	0.1	-
н1048	-	-	439028.91	2320781.62	Геодезический метод	0.1	-
н1049	-	-	439087.28	2320746.49	Геодезический метод	0.1	-
н1050	-	-	439087.30	2320751.15	Геодезический метод	0.1	-
н1051	-	-	439087.42	2320773.56	Геодезический метод	0.1	-
н1052	-	-	438993.50	2320830.21	Геодезический метод	0.1	-
н1053	-	-	438985.34	2320835.13	Геодезический метод	0.1	-

## 2. Сведения о характерных точках границ объекта

Обозначение характерных точек границ	Существующие координаты, м		Измененные (уточненные) координаты, м		Метод определения координат характерной точки	Средняя квадратическая погрешность положения характерной точки (Мт), м	Описание обозначения точки на местности (при наличии)
	X	Y	X	Y			
1	2	3	4	5	6	7	8
н1054	-	-	438978.43	2320839.30	Геодезический метод	0.1	-
н1055	-	-	438883.80	2320896.38	Геодезический метод	0.1	-
н1056	-	-	438882.66	2320895.30	Геодезический метод	0.1	-
н1057	-	-	438881.35	2320896.09	Геодезический метод	0.1	-
н1058	-	-	438579.76	2321078.34	Геодезический метод	0.1	-
н1059	-	-	438496.09	2321129.18	Геодезический метод	0.1	-
н1060	-	-	438429.03	2321171.68	Геодезический метод	0.1	-
н1061	-	-	438356.73	2321220.82	Геодезический метод	0.1	-
н1062	-	-	438295.33	2321265.68	Геодезический метод	0.1	-
н1063	-	-	438243.82	2321306.37	Геодезический метод	0.1	-
н1064	-	-	438123.00	2321401.82	Геодезический метод	0.1	-
н1065	-	-	438112.35	2321410.22	Геодезический метод	0.1	-
н1028	-	-	438106.36	2321397.26	Геодезический метод	0.1	-
н1066	-	-	438322.94	2325432.03	Геодезический метод	0.1	-
н1067	-	-	438320.80	2325430.23	Геодезический метод	0.1	-
н1068	-	-	438325.49	2325421.97	Геодезический метод	0.1	-
н1069	-	-	438330.67	2325413.82	Геодезический метод	0.1	-
н1070	-	-	438331.52	2325414.21	Геодезический метод	0.1	-
н1071	-	-	438336.01	2325414.31	Геодезический метод	0.1	-
н1072	-	-	438339.73	2325416.27	Геодезический метод	0.1	-
н1073	-	-	438341.01	2325418.89	Геодезический метод	0.1	-
н1074	-	-	438361.28	2325428.48	Геодезический метод	0.1	-
н1075	-	-	438369.14	2325430.42	Геодезический метод	0.1	-
н1076	-	-	438374.06	2325430.21	Геодезический метод	0.1	-
н1077	-	-	438381.54	2325428.55	Геодезический метод	0.1	-
н1078	-	-	438385.10	2325425.68	Геодезический метод	0.1	-

## 2. Сведения о характерных точках границ объекта

Обозначение характерных точек границ	Существующие координаты, м		Измененные (уточненные) координаты, м		Метод определения координат характерной точки	Средняя квадратическая погрешность положения характерной точки (Мт), м	Описание обозначения точки на местности (при наличии)
	X	Y	X	Y			
1	2	3	4	5	6	7	8
н1079	-	-	438388.28	2325422.05	Геодезический метод	0.1	-
н1080	-	-	438389.70	2325419.53	Геодезический метод	0.1	-
н1081	-	-	438396.63	2325418.91	Геодезический метод	0.1	-
н1082	-	-	438404.13	2325414.87	Геодезический метод	0.1	-
н1083	-	-	438469.75	2325363.44	Геодезический метод	0.1	-
н1084	-	-	438526.42	2325321.68	Геодезический метод	0.1	-
н1085	-	-	438576.96	2325282.20	Геодезический метод	0.1	-
н1086	-	-	438744.16	2325156.33	Геодезический метод	0.1	-
н1087	-	-	438784.19	2325127.45	Геодезический метод	0.1	-
н1088	-	-	438850.95	2325079.63	Геодезический метод	0.1	-
н1089	-	-	438866.03	2325069.31	Геодезический метод	0.1	-
н1090	-	-	438916.57	2325034.71	Геодезический метод	0.1	-
н1091	-	-	438943.59	2325024.80	Геодезический метод	0.1	-
н1092	-	-	438949.15	2325023.83	Геодезический метод	0.1	-
н1093	-	-	438998.89	2325019.82	Геодезический метод	0.1	-
н1094	-	-	439029.85	2325016.58	Геодезический метод	0.1	-
н1095	-	-	439068.93	2325022.60	Геодезический метод	0.1	-
н1096	-	-	439149.11	2325039.95	Геодезический метод	0.1	-
н1097	-	-	439160.43	2325042.40	Геодезический метод	0.1	-
н1098	-	-	439182.16	2325047.10	Геодезический метод	0.1	-
н1099	-	-	439186.03	2325046.45	Геодезический метод	0.1	-
н1100	-	-	439188.79	2325064.03	Геодезический метод	0.1	-
н1101	-	-	439182.48	2325064.98	Геодезический метод	0.1	-
н1102	-	-	439156.93	2325060.57	Геодезический метод	0.1	-
н1103	-	-	439067.51	2325040.41	Геодезический метод	0.1	-
н1104	-	-	439031.21	2325035.08	Геодезический метод	0.1	-

## 2. Сведения о характерных точках границ объекта

Обозначение характерных точек границ	Существующие координаты, м		Измененные (уточненные) координаты, м		Метод определения координат характерной точки	Средняя квадратическая погрешность положения характерной точки (Мт), м	Описание обозначения точки на местности (при наличии)
	X	Y	X	Y			
1	2	3	4	5	6	7	8
н1105	-	-	438950.42	2325041.98	Геодезический метод	0.1	-
н1106	-	-	438926.72	2325050.46	Геодезический метод	0.1	-
н1107	-	-	438831.50	2325116.21	Геодезический метод	0.1	-
н1108	-	-	438794.82	2325142.56	Геодезический метод	0.1	-
н1109	-	-	438532.47	2325344.45	Геодезический метод	0.1	-
н1110	-	-	438524.75	2325350.40	Геодезический метод	0.1	-
н1111	-	-	438409.74	2325439.04	Геодезический метод	0.1	-
н1112	-	-	438398.52	2325443.60	Геодезический метод	0.1	-
н1113	-	-	438386.98	2325446.72	Геодезический метод	0.1	-
н1114	-	-	438376.40	2325448.14	Геодезический метод	0.1	-
н1115	-	-	438369.01	2325448.44	Геодезический метод	0.1	-
н1116	-	-	438367.32	2325448.51	Геодезический метод	0.1	-
н1117	-	-	438355.20	2325445.53	Геодезический метод	0.1	-
н1118	-	-	438334.87	2325436.15	Геодезический метод	0.1	-
н1119	-	-	438331.91	2325436.11	Геодезический метод	0.1	-
н1120	-	-	438328.16	2325436.71	Геодезический метод	0.1	-
н1121	-	-	438324.75	2325434.65	Геодезический метод	0.1	-
н1066	-	-	438322.94	2325432.03	Геодезический метод	0.1	-
н1122	-	-	439556.12	2328340.70	Геодезический метод	0.1	-
н1123	-	-	439489.52	2328795.64	Геодезический метод	0.1	-
н1124	-	-	439446.41	2329090.10	Геодезический метод	0.1	-
н1125	-	-	439445.21	2329103.98	Геодезический метод	0.1	-
н1126	-	-	439434.00	2329104.03	Геодезический метод	0.1	-
н1127	-	-	439441.00	2328998.98	Геодезический метод	0.1	-
н1128	-	-	439456.98	2328884.54	Геодезический метод	0.1	-
н1129	-	-	439486.15	2328681.87	Геодезический метод	0.1	-

## 2. Сведения о характерных точках границ объекта

Обозначение характерных точек границ	Существующие координаты, м		Измененные (уточненные) координаты, м		Метод определения координат характерной точки	Средняя квадратическая погрешность положения характерной точки (Мт), м	Описание обозначения точки на местности (при наличии)
	X	Y	X	Y			
1	2	3	4	5	6	7	8
н1130	-	-	439489.00	2328655.40	Геодезический метод	0.1	-
н1131	-	-	439499.67	2328556.22	Геодезический метод	0.1	-
н1132	-	-	439513.39	2328457.10	Геодезический метод	0.1	-
н1133	-	-	439513.59	2328455.35	Геодезический метод	0.1	-
н1134	-	-	439517.83	2328417.96	Геодезический метод	0.1	-
н1135	-	-	439518.01	2328415.58	Геодезический метод	0.1	-
н1136	-	-	439523.27	2328346.86	Геодезический метод	0.1	-
н1137	-	-	439524.89	2328325.72	Геодезический метод	0.1	-
н1138	-	-	439522.27	2328315.27	Геодезический метод	0.1	-
н1139	-	-	439527.57	2328315.77	Геодезический метод	0.1	-
н1140	-	-	439526.14	2328303.38	Геодезический метод	0.1	-
н1141	-	-	439529.54	2328291.09	Геодезический метод	0.1	-
н1142	-	-	439528.61	2328291.05	Геодезический метод	0.1	-
н1143	-	-	439534.81	2328270.81	Геодезический метод	0.1	-
н1144	-	-	439546.18	2328208.59	Геодезический метод	0.1	-
н1145	-	-	439548.05	2328198.38	Геодезический метод	0.1	-
н1146	-	-	439571.31	2328060.67	Геодезический метод	0.1	-
н1147	-	-	439572.79	2328051.90	Геодезический метод	0.1	-
н1148	-	-	439573.74	2328046.24	Геодезический метод	0.1	-
н1149	-	-	439574.61	2328044.65	Геодезический метод	0.1	-
н1150	-	-	439582.24	2328044.59	Геодезический метод	0.1	-
н1151	-	-	439585.31	2328044.56	Геодезический метод	0.1	-
н1152	-	-	439587.12	2328044.55	Геодезический метод	0.1	-
н1153	-	-	439589.13	2328044.53	Геодезический метод	0.1	-
н1154	-	-	439595.46	2328046.15	Геодезический метод	0.1	-
н1155	-	-	439602.34	2328000.83	Геодезический метод	0.1	-

## 2. Сведения о характерных точках границ объекта

Обозначение характерных точек границ	Существующие координаты, м		Измененные (уточненные) координаты, м		Метод определения координат характерной точки	Средняя квадратическая погрешность положения характерной точки (Мт), м	Описание обозначения точки на местности (при наличии)
	X	Y	X	Y			
1	2	3	4	5	6	7	8
н1156	-	-	439606.49	2328001.46	Геодезический метод	0.1	-
н1157	-	-	439604.62	2328014.44	Геодезический метод	0.1	-
н1158	-	-	439601.21	2328048.25	Геодезический метод	0.1	-
н1159	-	-	439599.74	2328062.76	Геодезический метод	0.1	-
н1160	-	-	439579.60	2328211.68	Геодезический метод	0.1	-
н1161	-	-	439558.37	2328325.34	Геодезический метод	0.1	-
н1122	-	-	439556.12	2328340.70	Геодезический метод	0.1	-
н1162	-	-	437897.25	2330993.57	Геодезический метод	0.1	-
н1163	-	-	437784.72	2330884.22	Геодезический метод	0.1	-
н1164	-	-	437810.63	2330918.71	Геодезический метод	0.1	-
н1165	-	-	437887.32	2331162.68	Геодезический метод	0.1	-
н1166	-	-	437887.40	2331162.98	Геодезический метод	0.1	-
н1167	-	-	437889.39	2331171.19	Геодезический метод	0.1	-
н1168	-	-	437904.96	2331234.17	Геодезический метод	0.1	-
н1169	-	-	437920.25	2331296.06	Геодезический метод	0.1	-
н1170	-	-	437927.72	2331326.28	Геодезический метод	0.1	-
н1171	-	-	437933.48	2331349.57	Геодезический метод	0.1	-
н1172	-	-	437944.78	2331395.32	Геодезический метод	0.1	-
н1173	-	-	437976.81	2331524.91	Геодезический метод	0.1	-
н1174	-	-	437935.11	2331523.56	Геодезический метод	0.1	-
н1175	-	-	437901.63	2331398.72	Геодезический метод	0.1	-
н1176	-	-	437857.36	2331219.66	Геодезический метод	0.1	-
н1177	-	-	437845.59	2331172.04	Геодезический метод	0.1	-
н1178	-	-	437826.16	2331108.99	Геодезический метод	0.1	-
н1179	-	-	437816.04	2331076.14	Геодезический метод	0.1	-
н1180	-	-	437776.62	2331017.86	Геодезический метод	0.1	-



## 2. Сведения о характерных точках границ объекта

Обозначение характерных точек границ	Существующие координаты, м		Измененные (уточненные) координаты, м		Метод определения координат характерной точки	Средняя квадратическая погрешность положения характерной точки (Мт), м	Описание обозначения точки на местности (при наличии)
	X	Y	X	Y			
1	2	3	4	5	6	7	8
н1181	-	-	437712.68	2330961.15	Геодезический метод	0.1	-
н1182	-	-	437655.43	2330910.37	Геодезический метод	0.1	-
н1183	-	-	437506.36	2330778.17	Геодезический метод	0.1	-
н1184	-	-	436979.89	2330311.25	Геодезический метод	0.1	-
н1185	-	-	436789.83	2330258.25	Геодезический метод	0.1	-
н1186	-	-	436496.31	2330060.47	Геодезический метод	0.1	-
н1187	-	-	436173.47	2329754.31	Геодезический метод	0.1	-
н1188	-	-	436157.10	2329765.77	Геодезический метод	0.1	-
н1189	-	-	436033.94	2329648.52	Геодезический метод	0.1	-
н1190	-	-	436041.36	2329629.90	Геодезический метод	0.1	-
н1191	-	-	435901.26	2329501.46	Геодезический метод	0.1	-
н1192	-	-	435930.48	2329463.59	Геодезический метод	0.1	-
н1193	-	-	435902.01	2329439.38	Геодезический метод	0.1	-
н1194	-	-	435961.44	2329366.11	Геодезический метод	0.1	-
н1195	-	-	435886.11	2329305.73	Геодезический метод	0.1	-
н1196	-	-	435808.20	2329255.46	Геодезический метод	0.1	-
н1197	-	-	435761.90	2329235.60	Геодезический метод	0.1	-
н1198	-	-	435712.50	2329219.59	Геодезический метод	0.1	-
н1199	-	-	435595.96	2329208.26	Геодезический метод	0.1	-
н1200	-	-	435527.32	2329206.92	Геодезический метод	0.1	-
н1201	-	-	435394.50	2329209.03	Геодезический метод	0.1	-
н1202	-	-	435238.41	2329219.11	Геодезический метод	0.1	-
н1203	-	-	434710.10	2329309.44	Геодезический метод	0.1	-
н1204	-	-	434663.91	2329326.64	Геодезический метод	0.1	-
н1205	-	-	434634.94	2329342.16	Геодезический метод	0.1	-
н1206	-	-	434602.71	2329364.71	Геодезический метод	0.1	-

## 2. Сведения о характерных точках границ объекта

Обозначение характерных точек границ	Существующие координаты, м		Измененные (уточненные) координаты, м		Метод определения координат характерной точки	Средняя квадратическая погрешность положения характерной точки (Мт), м	Описание обозначения точки на местности (при наличии)
	X	Y	X	Y			
1	2	3	4	5	6	7	8
н1207	-	-	434573.30	2329392.49	Геодезический метод	0.1	-
н1208	-	-	434549.57	2329422.82	Геодезический метод	0.1	-
н1209	-	-	434479.81	2329607.75	Геодезический метод	0.1	-
н1210	-	-	434194.11	2330531.74	Геодезический метод	0.1	-
н1211	-	-	434168.50	2330600.90	Геодезический метод	0.1	-
н1212	-	-	434143.81	2330660.93	Геодезический метод	0.1	-
н1213	-	-	434113.86	2330726.71	Геодезический метод	0.1	-
н1214	-	-	434084.73	2330784.31	Геодезический метод	0.1	-
н1215	-	-	434046.52	2330854.32	Геодезический метод	0.1	-
н1216	-	-	434005.81	2330921.27	Геодезический метод	0.1	-
н1217	-	-	433870.08	2331139.71	Геодезический метод	0.1	-
н1218	-	-	433361.32	2331962.62	Геодезический метод	0.1	-
н1219	-	-	433265.49	2332117.41	Геодезический метод	0.1	-
н1220	-	-	433232.08	2332171.37	Геодезический метод	0.1	-
н1221	-	-	433137.20	2332325.12	Геодезический метод	0.1	-
н1222	-	-	433097.26	2332324.65	Геодезический метод	0.1	-
н1223	-	-	433059.97	2332328.23	Геодезический метод	0.1	-
н1224	-	-	433067.84	2332315.49	Геодезический метод	0.1	-
н1225	-	-	433177.69	2332137.62	Геодезический метод	0.1	-
н1226	-	-	433306.51	2331929.09	Геодезический метод	0.1	-
н1227	-	-	433569.65	2331503.59	Геодезический метод	0.1	-
н1228	-	-	433815.88	2331105.45	Геодезический метод	0.1	-
н1229	-	-	433952.93	2330884.74	Геодезический метод	0.1	-
н1230	-	-	434002.63	2330801.39	Геодезический метод	0.1	-
н1231	-	-	434036.88	2330737.61	Геодезический метод	0.1	-
н1232	-	-	434077.01	2330653.40	Геодезический метод	0.1	-

## 2. Сведения о характерных точках границ объекта

Обозначение характерных точек границ	Существующие координаты, м		Измененные (уточненные) координаты, м		Метод определения координат характерной точки	Средняя квадратическая погрешность положения характерной точки (Мт), м	Описание обозначения точки на местности (при наличии)
	X	Y	X	Y			
1	2	3	4	5	6	7	8
н1233	-	-	434123.48	2330539.44	Геодезический метод	0.1	-
н1234	-	-	434235.14	2330169.21	Геодезический метод	0.1	-
н1235	-	-	434409.91	2329621.43	Геодезический метод	0.1	-
н1236	-	-	434423.98	2329577.81	Геодезический метод	0.1	-
н1237	-	-	434440.70	2329525.31	Геодезический метод	0.1	-
н1238	-	-	434458.82	2329468.46	Геодезический метод	0.1	-
н1239	-	-	434473.19	2329423.37	Геодезический метод	0.1	-
н1240	-	-	434473.95	2329420.97	Геодезический метод	0.1	-
н1241	-	-	434610.07	2328993.83	Геодезический метод	0.1	-
н1242	-	-	434584.42	2328985.85	Геодезический метод	0.1	-
н1243	-	-	434593.74	2328957.95	Геодезический метод	0.1	-
н1244	-	-	434745.85	2328475.39	Геодезический метод	0.1	-
н1245	-	-	434757.86	2328437.28	Геодезический метод	0.1	-
н1246	-	-	434763.56	2328421.37	Геодезический метод	0.1	-
н1247	-	-	434764.94	2328417.52	Геодезический метод	0.1	-
н1248	-	-	434796.96	2328315.53	Геодезический метод	0.1	-
н1249	-	-	434803.82	2328285.29	Геодезический метод	0.1	-
н1250	-	-	434806.07	2328275.37	Геодезический метод	0.1	-
н1251	-	-	434830.21	2328168.95	Геодезический метод	0.1	-
н1252	-	-	434831.31	2328164.11	Геодезический метод	0.1	-
н1253	-	-	434832.22	2328160.14	Геодезический метод	0.1	-
н1254	-	-	434839.30	2328128.90	Геодезический метод	0.1	-
н1255	-	-	434800.60	2328121.94	Геодезический метод	0.1	-
н1256	-	-	434820.87	2328063.89	Геодезический метод	0.1	-
н1257	-	-	434847.21	2328067.99	Геодезический метод	0.1	-
н1258	-	-	434863.01	2328072.34	Геодезический метод	0.1	-

## 2. Сведения о характерных точках границ объекта

Обозначение характерных точек границ	Существующие координаты, м		Измененные (уточненные) координаты, м		Метод определения координат характерной точки	Средняя квадратическая погрешность положения характерной точки (Мт), м	Описание обозначения точки на местности (при наличии)
	X	Y	X	Y			
1	2	3	4	5	6	7	8
н1259	-	-	434912.64	2328081.63	Геодезический метод	0.1	-
н1260	-	-	434927.26	2328080.79	Геодезический метод	0.1	-
н1261	-	-	434944.10	2328076.67	Геодезический метод	0.1	-
н1262	-	-	434961.96	2328082.23	Геодезический метод	0.1	-
н1263	-	-	434970.05	2328089.81	Геодезический метод	0.1	-
н1264	-	-	434985.54	2328091.33	Геодезический метод	0.1	-
н1265	-	-	434993.21	2328093.56	Геодезический метод	0.1	-
н1266	-	-	435002.85	2328096.36	Геодезический метод	0.1	-
н1267	-	-	435003.54	2328096.57	Геодезический метод	0.1	-
н1268	-	-	435025.99	2328097.52	Геодезический метод	0.1	-
н1269	-	-	435035.56	2328100.35	Геодезический метод	0.1	-
н1270	-	-	435039.68	2328103.14	Геодезический метод	0.1	-
н1271	-	-	435042.54	2328104.16	Геодезический метод	0.1	-
н1272	-	-	435048.83	2328105.18	Геодезический метод	0.1	-
н1273	-	-	435053.88	2328105.52	Геодезический метод	0.1	-
н1274	-	-	435064.78	2328108.72	Геодезический метод	0.1	-
н1275	-	-	435068.30	2328110.69	Геодезический метод	0.1	-
н1276	-	-	435043.42	2328195.19	Геодезический метод	0.1	-
н1277	-	-	434984.74	2328185.90	Геодезический метод	0.1	-
н1278	-	-	434981.57	2328196.57	Геодезический метод	0.1	-
н1279	-	-	434980.00	2328201.86	Геодезический метод	0.1	-
н1280	-	-	434973.75	2328222.93	Геодезический метод	0.1	-
н1281	-	-	434965.98	2328255.94	Геодезический метод	0.1	-
н1282	-	-	434943.14	2328353.14	Геодезический метод	0.1	-
н1283	-	-	434930.99	2328395.85	Геодезический метод	0.1	-
н1284	-	-	434929.82	2328399.96	Геодезический метод	0.1	-

## 2. Сведения о характерных точках границ объекта

Обозначение характерных точек границ	Существующие координаты, м		Измененные (уточненные) координаты, м		Метод определения координат характерной точки	Средняя квадратическая погрешность положения характерной точки (Мт), м	Описание обозначения точки на местности (при наличии)
	X	Y	X	Y			
1	2	3	4	5	6	7	8
н1285	-	-	434927.04	2328409.75	Геодезический метод	0.1	-
н1286	-	-	434839.70	2328716.83	Геодезический метод	0.1	-
н1287	-	-	434852.79	2328776.13	Геодезический метод	0.1	-
н1288	-	-	434860.03	2328808.97	Геодезический метод	0.1	-
н1289	-	-	434875.09	2328877.19	Геодезический метод	0.1	-
н1290	-	-	434926.90	2328969.03	Геодезический метод	0.1	-
н1291	-	-	434998.39	2329041.04	Геодезический метод	0.1	-
н1292	-	-	435088.18	2329099.73	Геодезический метод	0.1	-
н1293	-	-	435144.45	2329124.67	Геодезический метод	0.1	-
н1294	-	-	435178.51	2329140.47	Геодезический метод	0.1	-
н1295	-	-	435203.18	2329147.40	Геодезический метод	0.1	-
н1296	-	-	435236.60	2329153.67	Геодезический метод	0.1	-
н1297	-	-	435260.20	2329157.00	Геодезический метод	0.1	-
н1298	-	-	435284.75	2329158.63	Геодезический метод	0.1	-
н1299	-	-	435349.42	2329161.24	Геодезический метод	0.1	-
н1300	-	-	435395.74	2329159.12	Геодезический метод	0.1	-
н1301	-	-	435442.72	2329155.87	Геодезический метод	0.1	-
н1302	-	-	435478.46	2329153.82	Геодезический метод	0.1	-
н1303	-	-	435538.72	2329154.74	Геодезический метод	0.1	-
н1304	-	-	435569.42	2329155.20	Геодезический метод	0.1	-
н1305	-	-	435597.92	2329159.52	Геодезический метод	0.1	-
н1306	-	-	435606.77	2329161.21	Геодезический метод	0.1	-
н1307	-	-	435676.38	2329172.92	Геодезический метод	0.1	-
н1308	-	-	435721.84	2329184.72	Геодезический метод	0.1	-
н1309	-	-	435754.90	2329194.97	Геодезический метод	0.1	-
н1310	-	-	435793.88	2329209.43	Геодезический метод	0.1	-

## 2. Сведения о характерных точках границ объекта

Обозначение характерных точек границ	Существующие координаты, м		Измененные (уточненные) координаты, м		Метод определения координат характерной точки	Средняя квадратическая погрешность положения характерной точки (Мт), м	Описание обозначения точки на местности (при наличии)
	X	Y	X	Y			
1	2	3	4	5	6	7	8
н1311	-	-	435838.71	2329228.10	Геодезический метод	0.1	-
н1312	-	-	435876.17	2329247.24	Геодезический метод	0.1	-
н1313	-	-	435942.44	2329289.87	Геодезический метод	0.1	-
н1314	-	-	435988.65	2329330.99	Геодезический метод	0.1	-
н1315	-	-	436074.61	2329398.79	Геодезический метод	0.1	-
н1316	-	-	436114.85	2329356.38	Геодезический метод	0.1	-
н1317	-	-	436179.28	2329408.17	Геодезический метод	0.1	-
н1318	-	-	436176.45	2329411.68	Геодезический метод	0.1	-
н1319	-	-	436197.95	2329433.59	Геодезический метод	0.1	-
н1320	-	-	436213.17	2329449.09	Геодезический метод	0.1	-
н1321	-	-	436238.89	2329475.27	Геодезический метод	0.1	-
н1322	-	-	436206.39	2329506.26	Геодезический метод	0.1	-
н1323	-	-	436205.95	2329510.09	Геодезический метод	0.1	-
н1324	-	-	436218.07	2329521.58	Геодезический метод	0.1	-
н1325	-	-	436257.12	2329560.47	Геодезический метод	0.1	-
н1326	-	-	436261.62	2329567.27	Геодезический метод	0.1	-
н1327	-	-	436258.20	2329571.97	Геодезический метод	0.1	-
н1328	-	-	436514.39	2329785.60	Геодезический метод	0.1	-
н1329	-	-	436552.36	2329742.92	Геодезический метод	0.1	-
н1330	-	-	436558.40	2329741.89	Геодезический метод	0.1	-
н1331	-	-	436579.70	2329737.58	Геодезический метод	0.1	-
н1332	-	-	436588.53	2329772.47	Геодезический метод	0.1	-
н1333	-	-	436629.18	2329857.30	Геодезический метод	0.1	-
н1334	-	-	436681.91	2329902.92	Геодезический метод	0.1	-
н1335	-	-	436698.99	2329917.70	Геодезический метод	0.1	-
н1336	-	-	436740.97	2329954.03	Геодезический метод	0.1	-

## 2. Сведения о характерных точках границ объекта

Обозначение характерных точек границ	Существующие координаты, м		Измененные (уточненные) координаты, м		Метод определения координат характерной точки	Средняя квадратическая погрешность положения характерной точки (Мт), м	Описание обозначения точки на местности (при наличии)
	X	Y	X	Y			
1	2	3	4	5	6	7	8
н1337	-	-	436801.52	2330006.41	Геодезический метод	0.1	-
н1338	-	-	436831.42	2330032.29	Геодезический метод	0.1	-
н1339	-	-	436854.12	2330006.96	Геодезический метод	0.1	-
н1340	-	-	436893.73	2330042.03	Геодезический метод	0.1	-
н1341	-	-	436901.09	2330048.55	Геодезический метод	0.1	-
н1342	-	-	436905.12	2330052.12	Геодезический метод	0.1	-
н1343	-	-	436907.20	2330053.96	Геодезический метод	0.1	-
н1344	-	-	436990.16	2330125.00	Геодезический метод	0.1	-
н1345	-	-	437021.96	2330152.24	Геодезический метод	0.1	-
н1346	-	-	437068.03	2330167.90	Геодезический метод	0.1	-
н1347	-	-	437069.68	2330168.46	Геодезический метод	0.1	-
н1348	-	-	437098.35	2330165.74	Геодезический метод	0.1	-
н1349	-	-	437129.44	2330181.29	Геодезический метод	0.1	-
н1350	-	-	437142.42	2330187.78	Геодезический метод	0.1	-
н1351	-	-	437173.26	2330197.18	Геодезический метод	0.1	-
н1352	-	-	437195.07	2330203.82	Геодезический метод	0.1	-
н1353	-	-	437225.55	2330210.67	Геодезический метод	0.1	-
н1354	-	-	437231.91	2330213.80	Геодезический метод	0.1	-
н1355	-	-	437241.34	2330221.30	Геодезический метод	0.1	-
н1356	-	-	437246.88	2330227.13	Геодезический метод	0.1	-
н1357	-	-	437255.62	2330239.13	Геодезический метод	0.1	-
н1358	-	-	437260.27	2330247.23	Геодезический метод	0.1	-
н1359	-	-	437264.91	2330258.57	Геодезический метод	0.1	-
н1360	-	-	437277.94	2330290.43	Геодезический метод	0.1	-
н1361	-	-	437298.46	2330321.17	Геодезический метод	0.1	-
н1362	-	-	437325.96	2330341.39	Геодезический метод	0.1	-

## 2. Сведения о характерных точках границ объекта

Обозначение характерных точек границ	Существующие координаты, м		Измененные (уточненные) координаты, м		Метод определения координат характерной точки	Средняя квадратическая погрешность положения характерной точки (Мт), м	Описание обозначения точки на местности (при наличии)
	X	Y	X	Y			
1	2	3	4	5	6	7	8
н1363	-	-	437311.35	2330356.75	Геодезический метод	0.1	-
н1364	-	-	437303.59	2330366.94	Геодезический метод	0.1	-
н1365	-	-	437299.94	2330371.93	Геодезический метод	0.1	-
н1366	-	-	437346.20	2330412.10	Геодезический метод	0.1	-
н1367	-	-	437356.28	2330420.86	Геодезический метод	0.1	-
н1368	-	-	437329.79	2330450.71	Геодезический метод	0.1	-
н1369	-	-	437475.42	2330574.40	Геодезический метод	0.1	-
н1370	-	-	437656.14	2330728.30	Геодезический метод	0.1	-
н1371	-	-	437687.91	2330755.36	Геодезический метод	0.1	-
н1372	-	-	437718.81	2330796.49	Геодезический метод	0.1	-
н1373	-	-	437731.80	2330780.94	Геодезический метод	0.1	-
н1374	-	-	437776.96	2330821.22	Геодезический метод	0.1	-
н1375	-	-	437827.46	2330869.32	Геодезический метод	0.1	-
н1376	-	-	437832.30	2330873.93	Геодезический метод	0.1	-
н1377	-	-	437902.25	2330940.55	Геодезический метод	0.1	-
н1378	-	-	437999.17	2331032.85	Геодезический метод	0.1	-
н1379	-	-	438031.39	2331058.34	Геодезический метод	0.1	-
н1380	-	-	438212.84	2331251.18	Геодезический метод	0.1	-
н1381	-	-	438211.90	2331284.02	Геодезический метод	0.1	-
н1382	-	-	438198.13	2331297.48	Геодезический метод	0.1	-
н1383	-	-	438150.75	2331273.96	Геодезический метод	0.1	-
н1384	-	-	437932.11	2331032.12	Геодезический метод	0.1	-
н1162	-	-	437897.25	2330993.57	Геодезический метод	0.1	-
н1385	-	-	434868.44	2328997.31	Геодезический метод	0.1	-
н1386	-	-	434946.56	2329080.43	Геодезический метод	0.1	-
н1387	-	-	435043.98	2329151.00	Геодезический метод	0.1	-



## 2. Сведения о характерных точках границ объекта

Обозначение характерных точек границ	Существующие координаты, м		Измененные (уточненные) координаты, м		Метод определения координат характерной точки	Средняя квадратическая погрешность положения характерной точки (Мт), м	Описание обозначения точки на местности (при наличии)
	X	Y	X	Y			
1	2	3	4	5	6	7	8
н1388	-	-	435158.69	2329198.46	Геодезический метод	0.1	-
н1389	-	-	435062.40	2329212.12	Геодезический метод	0.1	-
н1390	-	-	435060.87	2329219.68	Геодезический метод	0.1	-
н1391	-	-	435051.20	2329217.66	Геодезический метод	0.1	-
н1392	-	-	435052.01	2329213.59	Геодезический метод	0.1	-
н1393	-	-	434945.61	2329228.68	Геодезический метод	0.1	-
н1394	-	-	434829.70	2329247.70	Геодезический метод	0.1	-
н1395	-	-	434733.29	2329262.97	Геодезический метод	0.1	-
н1396	-	-	434671.70	2329279.26	Геодезический метод	0.1	-
н1397	-	-	434631.35	2329297.20	Геодезический метод	0.1	-
н1398	-	-	434599.17	2329316.93	Геодезический метод	0.1	-
н1399	-	-	434569.97	2329338.59	Геодезический метод	0.1	-
н1400	-	-	434672.86	2329013.28	Геодезический метод	0.1	-
н1401	-	-	434702.71	2329021.56	Геодезический метод	0.1	-
н1402	-	-	434744.24	2328865.43	Геодезический метод	0.1	-
н1403	-	-	434749.57	2328845.40	Геодезический метод	0.1	-
н1404	-	-	434753.17	2328831.86	Геодезический метод	0.1	-
н1405	-	-	434754.48	2328826.95	Геодезический метод	0.1	-
н1406	-	-	434758.67	2328832.98	Геодезический метод	0.1	-
н1407	-	-	434766.90	2328844.82	Геодезический метод	0.1	-
н1408	-	-	434777.37	2328859.89	Геодезический метод	0.1	-
н1409	-	-	434806.40	2328901.68	Геодезический метод	0.1	-
н1385	-	-	434868.44	2328997.31	Геодезический метод	0.1	-
н1410	-	-	434892.17	2328449.73	Геодезический метод	0.1	-
н1411	-	-	434883.51	2328448.81	Геодезический метод	0.1	-
н1412	-	-	434884.48	2328438.43	Геодезический метод	0.1	-

## 2. Сведения о характерных точках границ объекта

Обозначение характерных точек границ	Существующие координаты, м		Измененные (уточненные) координаты, м		Метод определения координат характерной точки	Средняя квадратическая погрешность положения характерной точки (Мт), м	Описание обозначения точки на местности (при наличии)
	X	Y	X	Y			
1	2	3	4	5	6	7	8
н1413	-	-	434893.21	2328439.36	Геодезический метод	0.1	-
н1410	-	-	434892.17	2328449.73	Геодезический метод	0.1	-
н1414	-	-	428301.98	2328970.43	Геодезический метод	0.1	-
н1415	-	-	428301.52	2328968.08	Геодезический метод	0.1	-
н1416	-	-	428303.25	2328966.60	Геодезический метод	0.1	-
н1417	-	-	428304.72	2328967.12	Геодезический метод	0.1	-
н1418	-	-	428309.62	2328968.84	Геодезический метод	0.1	-
н1419	-	-	428309.73	2328971.22	Геодезический метод	0.1	-
н1420	-	-	428307.94	2328972.58	Геодезический метод	0.1	-
н1414	-	-	428301.98	2328970.43	Геодезический метод	0.1	-
н1421	-	-	428259.38	2329071.79	Геодезический метод	0.1	-
н1422	-	-	428259.01	2329070.22	Геодезический метод	0.1	-
н1423	-	-	428260.16	2329069.21	Геодезический метод	0.1	-
н1424	-	-	428263.20	2329070.32	Геодезический метод	0.1	-
н1425	-	-	428267.78	2329071.98	Геодезический метод	0.1	-
н1426	-	-	428268.37	2329073.46	Геодезический метод	0.1	-
н1427	-	-	428266.94	2329074.43	Геодезический метод	0.1	-
н1421	-	-	428259.38	2329071.79	Геодезический метод	0.1	-
н1428	-	-	428342.97	2328868.01	Геодезический метод	0.1	-
н1429	-	-	428342.87	2328865.93	Геодезический метод	0.1	-
н1430	-	-	428344.42	2328864.42	Геодезический метод	0.1	-
н1431	-	-	428351.78	2328867.32	Геодезический метод	0.1	-
н1432	-	-	428351.68	2328869.53	Геодезический метод	0.1	-
н1433	-	-	428350.33	2328870.91	Геодезический метод	0.1	-
н1428	-	-	428342.97	2328868.01	Геодезический метод	0.1	-
н1434	-	-	428088.93	2330173.25	Геодезический метод	0.1	-

## 2. Сведения о характерных точках границ объекта

Обозначение характерных точек границ	Существующие координаты, м		Измененные (уточненные) координаты, м		Метод определения координат характерной точки	Средняя квадратическая погрешность положения характерной точки (Мт), м	Описание обозначения точки на местности (при наличии)
	X	Y	X	Y			
1	2	3	4	5	6	7	8
н1435	-	-	428071.39	2330124.49	Геодезический метод	0.1	-
н1436	-	-	428045.81	2330034.04	Геодезический метод	0.1	-
н1437	-	-	428026.75	2329928.62	Геодезический метод	0.1	-
н1438	-	-	428015.91	2329827.04	Геодезический метод	0.1	-
н1439	-	-	428021.66	2329710.08	Геодезический метод	0.1	-
н1440	-	-	428036.04	2329604.65	Геодезический метод	0.1	-
н1441	-	-	428047.34	2329550.52	Геодезический метод	0.1	-
н1442	-	-	428071.43	2329468.64	Геодезический метод	0.1	-
н1443	-	-	428089.15	2329422.53	Геодезический метод	0.1	-
н1444	-	-	428122.72	2329335.05	Геодезический метод	0.1	-
н1445	-	-	428139.52	2329294.27	Геодезический метод	0.1	-
н1446	-	-	428157.22	2329300.64	Геодезический метод	0.1	-
н1447	-	-	428161.29	2329287.23	Геодезический метод	0.1	-
н1448	-	-	428165.20	2329274.51	Геодезический метод	0.1	-
н1449	-	-	428149.20	2329271.03	Геодезический метод	0.1	-
н1450	-	-	428201.67	2329143.44	Геодезический метод	0.1	-
н1451	-	-	428044.58	2329078.43	Геодезический метод	0.1	-
н1452	-	-	428063.17	2329034.36	Геодезический метод	0.1	-
н1453	-	-	428222.48	2329094.48	Геодезический метод	0.1	-
н1454	-	-	428246.16	2329103.41	Геодезический метод	0.1	-
н1455	-	-	428314.79	2329137.86	Геодезический метод	0.1	-
н1456	-	-	428365.88	2329153.41	Геодезический метод	0.1	-
н1457	-	-	428533.83	2329204.51	Геодезический метод	0.1	-
н1458	-	-	428511.12	2329259.45	Геодезический метод	0.1	-
н1459	-	-	428506.87	2329269.73	Геодезический метод	0.1	-
н1460	-	-	428257.33	2329166.48	Геодезический метод	0.1	-

## 2. Сведения о характерных точках границ объекта

Обозначение характерных точек границ	Существующие координаты, м		Измененные (уточненные) координаты, м		Метод определения координат характерной точки	Средняя квадратическая погрешность положения характерной точки (Мт), м	Описание обозначения точки на местности (при наличии)
	X	Y	X	Y			
1	2	3	4	5	6	7	8
н1461	-	-	428204.36	2329294.60	Геодезический метод	0.1	-
н1462	-	-	428185.84	2329286.31	Геодезический метод	0.1	-
н1463	-	-	428182.15	2329295.40	Геодезический метод	0.1	-
н1464	-	-	428177.69	2329306.52	Геодезический метод	0.1	-
н1465	-	-	428197.85	2329310.83	Геодезический метод	0.1	-
н1466	-	-	428178.22	2329357.81	Геодезический метод	0.1	-
н1467	-	-	428159.95	2329405.36	Геодезический метод	0.1	-
н1468	-	-	428128.34	2329487.67	Геодезический метод	0.1	-
н1469	-	-	428106.46	2329563.00	Геодезический метод	0.1	-
н1470	-	-	428095.08	2329615.38	Геодезический метод	0.1	-
н1471	-	-	428081.49	2329714.71	Геодезический метод	0.1	-
н1472	-	-	428076.45	2329816.32	Геодезический метод	0.1	-
н1473	-	-	428086.27	2329921.06	Геодезический метод	0.1	-
н1474	-	-	428104.28	2330020.59	Геодезический метод	0.1	-
н1475	-	-	428129.77	2330107.89	Геодезический метод	0.1	-
н1476	-	-	428168.30	2330205.11	Геодезический метод	0.1	-
н1477	-	-	428207.26	2330279.52	Геодезический метод	0.1	-
н1478	-	-	428266.08	2330384.42	Геодезический метод	0.1	-
н1479	-	-	428346.30	2330526.45	Геодезический метод	0.1	-
н1480	-	-	428742.25	2331227.39	Геодезический метод	0.1	-
н1481	-	-	429198.06	2332035.03	Геодезический метод	0.1	-
н1482	-	-	429737.47	2332991.34	Геодезический метод	0.1	-
н1483	-	-	429677.08	2333006.82	Геодезический метод	0.1	-
н1484	-	-	429144.76	2332062.61	Геодезический метод	0.1	-
н1485	-	-	428737.16	2331341.13	Геодезический метод	0.1	-
н1486	-	-	428691.90	2331261.02	Геодезический метод	0.1	-

## 2. Сведения о характерных точках границ объекта

Обозначение характерных точек границ	Существующие координаты, м		Измененные (уточненные) координаты, м		Метод определения координат характерной точки	Средняя квадратическая погрешность положения характерной точки (Мп), м	Описание обозначения точки на местности (при наличии)
	X	Y	X	Y			
1	2	3	4	5	6	7	8
н1487	-	-	428293.40	2330556.17	Геодезический метод	0.1	-
н1488	-	-	428213.08	2330414.13	Геодезический метод	0.1	-
н1489	-	-	428154.63	2330308.33	Геодезический метод	0.1	-
н1490	-	-	428116.74	2330234.00	Геодезический метод	0.1	-
н1434	-	-	428088.93	2330173.25	Геодезический метод	0.1	-
н1491	-	-	435420.34	2326154.74	Геодезический метод	0.1	-
н1492	-	-	435360.96	2326171.71	Геодезический метод	0.1	-
н1493	-	-	435367.80	2326194.33	Геодезический метод	0.1	-
н1494	-	-	435354.21	2326198.81	Геодезический метод	0.1	-
н1495	-	-	435333.02	2326232.66	Геодезический метод	0.1	-
н1496	-	-	435335.34	2326296.96	Геодезический метод	0.1	-
н1497	-	-	435340.67	2326331.31	Геодезический метод	0.1	-
н1498	-	-	435342.97	2326346.10	Геодезический метод	0.1	-
н1499	-	-	435349.14	2326358.78	Геодезический метод	0.1	-
н1500	-	-	435358.07	2326390.86	Геодезический метод	0.1	-
н1501	-	-	435360.09	2326407.24	Геодезический метод	0.1	-
н1502	-	-	435368.62	2326476.51	Геодезический метод	0.1	-
н1503	-	-	435377.76	2326550.66	Геодезический метод	0.1	-
н1504	-	-	435372.84	2326723.57	Геодезический метод	0.1	-
н1505	-	-	435353.93	2326818.14	Геодезический метод	0.1	-
н1506	-	-	435339.47	2326888.59	Геодезический метод	0.1	-
н1507	-	-	435336.33	2326902.92	Геодезический метод	0.1	-
н1508	-	-	435331.36	2326925.58	Геодезический метод	0.1	-
н1509	-	-	435295.05	2327035.82	Геодезический метод	0.1	-
н1510	-	-	435303.04	2327038.60	Геодезический метод	0.1	-
н1511	-	-	435259.05	2327173.20	Геодезический метод	0.1	-

## 2. Сведения о характерных точках границ объекта

Обозначение характерных точек границ	Существующие координаты, м		Измененные (уточненные) координаты, м		Метод определения координат характерной точки	Средняя квадратическая погрешность положения характерной точки (Мт), м	Описание обозначения точки на местности (при наличии)
	X	Y	X	Y			
1	2	3	4	5	6	7	8
н1512	-	-	435255.42	2327184.30	Геодезический метод	0.1	-
н1513	-	-	435236.50	2327242.21	Геодезический метод	0.1	-
н1514	-	-	435245.00	2327244.55	Геодезический метод	0.1	-
н1515	-	-	435219.91	2327315.34	Геодезический метод	0.1	-
н1516	-	-	435217.63	2327321.75	Геодезический метод	0.1	-
н1517	-	-	435216.28	2327325.57	Геодезический метод	0.1	-
н1518	-	-	435214.70	2327330.00	Геодезический метод	0.1	-
н1519	-	-	435193.65	2327389.11	Геодезический метод	0.1	-
н1520	-	-	435202.97	2327393.01	Геодезический метод	0.1	-
н1521	-	-	435183.42	2327453.10	Геодезический метод	0.1	-
н1522	-	-	435181.22	2327459.86	Геодезический метод	0.1	-
н1523	-	-	435180.63	2327461.69	Геодезический метод	0.1	-
н1524	-	-	435180.54	2327461.96	Геодезический метод	0.1	-
н1525	-	-	435180.01	2327463.59	Геодезический метод	0.1	-
н1526	-	-	435177.45	2327471.44	Геодезический метод	0.1	-
н1527	-	-	435158.12	2327530.89	Геодезический метод	0.1	-
н1528	-	-	435120.05	2327652.61	Геодезический метод	0.1	-
н1529	-	-	435122.94	2327694.82	Геодезический метод	0.1	-
н1530	-	-	435123.50	2327703.04	Геодезический метод	0.1	-
н1531	-	-	435124.60	2327719.23	Геодезический метод	0.1	-
н1532	-	-	435127.84	2327766.79	Геодезический метод	0.1	-
н1533	-	-	435134.03	2327768.31	Геодезический метод	0.1	-
н1534	-	-	435140.72	2327769.95	Геодезический метод	0.1	-
н1535	-	-	435166.75	2327776.34	Геодезический метод	0.1	-
н1536	-	-	435162.97	2327789.18	Геодезический метод	0.1	-
н1537	-	-	435156.26	2327811.95	Геодезический метод	0.1	-

## 2. Сведения о характерных точках границ объекта

Обозначение характерных точек границ	Существующие координаты, м		Измененные (уточненные) координаты, м		Метод определения координат характерной точки	Средняя квадратическая погрешность положения характерной точки (Мт), м	Описание обозначения точки на местности (при наличии)
	X	Y	X	Y			
1	2	3	4	5	6	7	8
н1538	-	-	435147.39	2327842.07	Геодезический метод	0.1	-
н1539	-	-	435133.76	2327837.34	Геодезический метод	0.1	-
н1540	-	-	435122.03	2327833.26	Геодезический метод	0.1	-
н1541	-	-	435100.21	2327829.47	Геодезический метод	0.1	-
н1542	-	-	435083.50	2327825.10	Геодезический метод	0.1	-
н1543	-	-	435079.39	2327824.27	Геодезический метод	0.1	-
н1544	-	-	435074.90	2327819.51	Геодезический метод	0.1	-
н1545	-	-	435068.52	2327815.42	Геодезический метод	0.1	-
н1546	-	-	435060.46	2327810.26	Геодезический метод	0.1	-
н1547	-	-	435057.29	2327808.23	Геодезический метод	0.1	-
н1548	-	-	435051.97	2327803.98	Геодезический метод	0.1	-
н1549	-	-	435039.09	2327801.28	Геодезический метод	0.1	-
н1550	-	-	435034.30	2327802.04	Геодезический метод	0.1	-
н1551	-	-	435025.51	2327800.01	Геодезический метод	0.1	-
н1552	-	-	435012.83	2327796.09	Геодезический метод	0.1	-
н1553	-	-	435001.52	2327783.74	Геодезический метод	0.1	-
н1554	-	-	434997.22	2327782.51	Геодезический метод	0.1	-
н1555	-	-	434993.60	2327780.78	Геодезический метод	0.1	-
н1556	-	-	434973.61	2327771.25	Геодезический метод	0.1	-
н1557	-	-	434960.88	2327768.38	Геодезический метод	0.1	-
н1558	-	-	434954.95	2327764.87	Геодезический метод	0.1	-
н1559	-	-	434950.03	2327761.96	Геодезический метод	0.1	-
н1560	-	-	434948.41	2327761.00	Геодезический метод	0.1	-
н1561	-	-	434945.27	2327759.82	Геодезический метод	0.1	-
н1562	-	-	434937.15	2327756.78	Геодезический метод	0.1	-
н1563	-	-	434929.96	2327754.09	Геодезический метод	0.1	-

## 2. Сведения о характерных точках границ объекта

Обозначение характерных точек границ	Существующие координаты, м		Измененные (уточненные) координаты, м		Метод определения координат характерной точки	Средняя квадратическая погрешность положения характерной точки (Мт), м	Описание обозначения точки на местности (при наличии)
	X	Y	X	Y			
1	2	3	4	5	6	7	8
н1564	-	-	434929.13	2327753.78	Геодезический метод	0.1	-
н1565	-	-	434935.84	2327734.54	Геодезический метод	0.1	-
н1566	-	-	434939.28	2327724.71	Геодезический метод	0.1	-
н1567	-	-	434939.46	2327724.20	Геодезический метод	0.1	-
н1568	-	-	434940.61	2327720.91	Геодезический метод	0.1	-
н1569	-	-	434895.46	2327702.26	Геодезический метод	0.1	-
н1570	-	-	434957.42	2327570.45	Геодезический метод	0.1	-
н1571	-	-	435032.44	2327586.73	Геодезический метод	0.1	-
н1572	-	-	435044.98	2327536.31	Геодезический метод	0.1	-
н1573	-	-	435034.48	2327533.33	Геодезический метод	0.1	-
н1574	-	-	435067.91	2327437.59	Геодезический метод	0.1	-
н1575	-	-	435070.80	2327429.29	Геодезический метод	0.1	-
н1576	-	-	435071.34	2327427.77	Геодезический метод	0.1	-
н1577	-	-	435071.49	2327427.33	Геодезический метод	0.1	-
н1578	-	-	435072.02	2327425.81	Геодезический метод	0.1	-
н1579	-	-	435074.76	2327417.95	Геодезический метод	0.1	-
н1580	-	-	435088.21	2327379.42	Геодезический метод	0.1	-
н1581	-	-	435110.13	2327316.64	Геодезический метод	0.1	-
н1582	-	-	435110.38	2327315.93	Геодезический метод	0.1	-
н1583	-	-	435111.18	2327313.63	Геодезический метод	0.1	-
н1584	-	-	435110.86	2327312.74	Геодезический метод	0.1	-
н1585	-	-	435108.17	2327305.19	Геодезический метод	0.1	-
н1586	-	-	435107.76	2327304.06	Геодезический метод	0.1	-
н1587	-	-	435107.14	2327302.34	Геодезический метод	0.1	-
н1588	-	-	435106.09	2327299.39	Геодезический метод	0.1	-
н1589	-	-	435076.27	2327215.91	Геодезический метод	0.1	-



## 2. Сведения о характерных точках границ объекта

Обозначение характерных точек границ	Существующие координаты, м		Измененные (уточненные) координаты, м		Метод определения координат характерной точки	Средняя квадратическая погрешность положения характерной точки (Мп), м	Описание обозначения точки на местности (при наличии)
	X	Y	X	Y			
1	2	3	4	5	6	7	8
н1590	-	-	435056.97	2327192.00	Геодезический метод	0.1	-
н1591	-	-	435049.78	2327183.10	Геодезический метод	0.1	-
н1592	-	-	435019.69	2327145.82	Геодезический метод	0.1	-
н1593	-	-	435008.97	2327138.55	Геодезический метод	0.1	-
н1594	-	-	434960.85	2327105.90	Геодезический метод	0.1	-
н1595	-	-	434945.77	2327095.67	Геодезический метод	0.1	-
н1596	-	-	434859.38	2327074.35	Геодезический метод	0.1	-
н1597	-	-	434787.14	2327078.53	Геодезический метод	0.1	-
н1598	-	-	434776.62	2327079.14	Геодезический метод	0.1	-
н1599	-	-	434778.22	2327100.09	Геодезический метод	0.1	-
н1600	-	-	434754.34	2327104.31	Геодезический метод	0.1	-
н1601	-	-	434696.33	2327114.56	Геодезический метод	0.1	-
н1602	-	-	434694.51	2327114.89	Геодезический метод	0.1	-
н1603	-	-	434477.41	2327153.25	Геодезический метод	0.1	-
н1604	-	-	434427.95	2327161.99	Геодезический метод	0.1	-
н1605	-	-	434382.72	2327169.99	Геодезический метод	0.1	-
н1606	-	-	434358.79	2327174.22	Геодезический метод	0.1	-
н1607	-	-	434351.94	2327175.43	Геодезический метод	0.1	-
н1608	-	-	434346.63	2327176.37	Геодезический метод	0.1	-
н1609	-	-	434339.41	2327177.65	Геодезический метод	0.1	-
н1610	-	-	434337.86	2327177.92	Геодезический метод	0.1	-
н1611	-	-	434335.84	2327178.28	Геодезический метод	0.1	-
н1612	-	-	434291.66	2327186.10	Геодезический метод	0.1	-
н1613	-	-	434285.58	2327187.17	Геодезический метод	0.1	-
н1614	-	-	434284.72	2327181.86	Геодезический метод	0.1	-
н1615	-	-	434257.80	2327185.11	Геодезический метод	0.1	-

## 2. Сведения о характерных точках границ объекта

Обозначение характерных точек границ	Существующие координаты, м		Измененные (уточненные) координаты, м		Метод определения координат характерной точки	Средняя квадратическая погрешность положения характерной точки (Мт), м	Описание обозначения точки на местности (при наличии)
	X	Y	X	Y			
1	2	3	4	5	6	7	8
н1616	-	-	434258.87	2327191.90	Геодезический метод	0.1	-
н1617	-	-	434228.59	2327197.24	Геодезический метод	0.1	-
н1618	-	-	434159.53	2327209.43	Геодезический метод	0.1	-
н1619	-	-	434156.69	2327209.93	Геодезический метод	0.1	-
н1620	-	-	433935.59	2327249.07	Геодезический метод	0.1	-
н1621	-	-	433934.83	2327249.20	Геодезический метод	0.1	-
н1622	-	-	433925.75	2327250.81	Геодезический метод	0.1	-
н1623	-	-	433831.85	2327267.44	Геодезический метод	0.1	-
н1624	-	-	433830.80	2327260.37	Геодезический метод	0.1	-
н1625	-	-	433828.75	2327260.95	Геодезический метод	0.1	-
н1626	-	-	433826.72	2327250.39	Геодезический метод	0.1	-
н1627	-	-	433775.54	2327261.27	Геодезический метод	0.1	-
н1628	-	-	433769.95	2327262.46	Геодезический метод	0.1	-
н1629	-	-	433743.87	2327266.14	Геодезический метод	0.1	-
н1630	-	-	433743.97	2327268.44	Геодезический метод	0.1	-
н1631	-	-	433666.31	2327282.64	Геодезический метод	0.1	-
н1632	-	-	433665.43	2327278.84	Геодезический метод	0.1	-
н1633	-	-	433660.09	2327279.83	Геодезический метод	0.1	-
н1634	-	-	433613.49	2327288.55	Геодезический метод	0.1	-
н1635	-	-	433565.02	2327297.63	Геодезический метод	0.1	-
н1636	-	-	433555.34	2327299.44	Геодезический метод	0.1	-
н1637	-	-	433556.76	2327307.09	Геодезический метод	0.1	-
н1638	-	-	433524.49	2327312.24	Геодезический метод	0.1	-
н1639	-	-	433430.04	2327330.13	Геодезический метод	0.1	-
н1640	-	-	433417.27	2327332.70	Геодезический метод	0.1	-
н1641	-	-	433398.60	2327336.24	Геодезический метод	0.1	-

## 2. Сведения о характерных точках границ объекта

Обозначение характерных точек границ	Существующие координаты, м		Измененные (уточненные) координаты, м		Метод определения координат характерной точки	Средняя квадратическая погрешность положения характерной точки (Мт), м	Описание обозначения точки на местности (при наличии)
	X	Y	X	Y			
1	2	3	4	5	6	7	8
н1642	-	-	433399.03	2327335.07	Геодезический метод	0.1	-
н1643	-	-	433299.62	2327349.74	Геодезический метод	0.1	-
н1644	-	-	433276.63	2327352.59	Геодезический метод	0.1	-
н1645	-	-	433255.00	2327354.50	Геодезический метод	0.1	-
н1646	-	-	433243.03	2327351.40	Геодезический метод	0.1	-
н1647	-	-	433030.35	2327281.57	Геодезический метод	0.1	-
н1648	-	-	433024.72	2327299.90	Геодезический метод	0.1	-
н1649	-	-	432825.31	2327244.15	Геодезический метод	0.1	-
н1650	-	-	432530.81	2327161.81	Геодезический метод	0.1	-
н1651	-	-	432472.31	2327145.46	Геодезический метод	0.1	-
н1652	-	-	432432.52	2327134.44	Геодезический метод	0.1	-
н1653	-	-	432432.38	2327134.40	Геодезический метод	0.1	-
н1654	-	-	432124.35	2327049.04	Геодезический метод	0.1	-
н1655	-	-	432035.89	2327024.53	Геодезический метод	0.1	-
н1656	-	-	431989.69	2327011.66	Геодезический метод	0.1	-
н1657	-	-	431969.27	2327005.97	Геодезический метод	0.1	-
н1658	-	-	431858.81	2326975.19	Геодезический метод	0.1	-
н1659	-	-	431631.32	2326953.04	Геодезический метод	0.1	-
н1660	-	-	431620.53	2326951.99	Геодезический метод	0.1	-
н1661	-	-	431581.14	2326948.15	Геодезический метод	0.1	-
н1662	-	-	431447.60	2326934.75	Геодезический метод	0.1	-
н1663	-	-	431440.41	2326934.03	Геодезический метод	0.1	-
н1664	-	-	431268.40	2326916.69	Геодезический метод	0.1	-
н1665	-	-	431104.95	2326900.49	Геодезический метод	0.1	-
н1666	-	-	430622.81	2326850.98	Геодезический метод	0.1	-
н1667	-	-	430620.71	2326874.32	Геодезический метод	0.1	-

## 2. Сведения о характерных точках границ объекта

Обозначение характерных точек границ	Существующие координаты, м		Измененные (уточненные) координаты, м		Метод определения координат характерной точки	Средняя квадратическая погрешность положения характерной точки (Мт), м	Описание обозначения точки на местности (при наличии)
	X	Y	X	Y			
1	2	3	4	5	6	7	8
н1668	-	-	430616.86	2326917.03	Геодезический метод	0.1	-
н1669	-	-	430461.40	2326903.21	Геодезический метод	0.1	-
н1670	-	-	430419.12	2326899.45	Геодезический метод	0.1	-
н1671	-	-	430414.22	2326838.00	Геодезический метод	0.1	-
н1672	-	-	430385.68	2326844.39	Геодезический метод	0.1	-
н1673	-	-	430393.26	2326867.99	Геодезический метод	0.1	-
н1674	-	-	430311.44	2326882.45	Геодезический метод	0.1	-
н1675	-	-	430294.15	2326880.95	Геодезический метод	0.1	-
н1676	-	-	430209.96	2326873.70	Геодезический метод	0.1	-
н1677	-	-	430203.45	2326873.09	Геодезический метод	0.1	-
н1678	-	-	430180.06	2326844.37	Геодезический метод	0.1	-
н1679	-	-	430153.54	2326837.68	Геодезический метод	0.1	-
н1680	-	-	430122.59	2326829.86	Геодезический метод	0.1	-
н1681	-	-	429959.61	2326818.17	Геодезический метод	0.1	-
н1682	-	-	429919.81	2326859.44	Геодезический метод	0.1	-
н1683	-	-	429637.47	2326867.70	Геодезический метод	0.1	-
н1684	-	-	429633.46	2326797.51	Геодезический метод	0.1	-
н1685	-	-	429558.02	2326801.81	Геодезический метод	0.1	-
н1686	-	-	429461.09	2326820.33	Геодезический метод	0.1	-
н1687	-	-	429393.55	2326844.27	Геодезический метод	0.1	-
н1688	-	-	429320.66	2326880.99	Геодезический метод	0.1	-
н1689	-	-	429257.38	2326925.76	Геодезический метод	0.1	-
н1690	-	-	429213.64	2326964.65	Геодезический метод	0.1	-
н1691	-	-	429162.99	2327021.06	Геодезический метод	0.1	-
н1692	-	-	429123.19	2327083.65	Геодезический метод	0.1	-
н1693	-	-	429081.30	2327168.52	Геодезический метод	0.1	-

## 2. Сведения о характерных точках границ объекта

Обозначение характерных точек границ	Существующие координаты, м		Измененные (уточненные) координаты, м		Метод определения координат характерной точки	Средняя квадратическая погрешность положения характерной точки (Мт), м	Описание обозначения точки на местности (при наличии)
	X	Y	X	Y			
1	2	3	4	5	6	7	8
н1694	-	-	428990.40	2327388.88	Геодезический метод	0.1	-
н1695	-	-	428523.61	2328520.39	Геодезический метод	0.1	-
н1696	-	-	428502.43	2328573.67	Геодезический метод	0.1	-
н1697	-	-	428516.61	2328579.52	Геодезический метод	0.1	-
н1698	-	-	428511.85	2328591.56	Геодезический метод	0.1	-
н1699	-	-	428509.70	2328597.83	Геодезический метод	0.1	-
н1700	-	-	428563.76	2328621.50	Геодезический метод	0.1	-
н1701	-	-	428631.11	2328649.38	Геодезический метод	0.1	-
н1702	-	-	428684.65	2328659.06	Геодезический метод	0.1	-
н1703	-	-	428709.53	2328661.74	Геодезический метод	0.1	-
н1704	-	-	428709.96	2328657.69	Геодезический метод	0.1	-
н1705	-	-	428726.13	2328659.56	Геодезический метод	0.1	-
н1706	-	-	428764.32	2328657.75	Геодезический метод	0.1	-
н1707	-	-	428806.73	2328652.22	Геодезический метод	0.1	-
н1708	-	-	428843.15	2328645.22	Геодезический метод	0.1	-
н1709	-	-	428918.31	2328622.13	Геодезический метод	0.1	-
н1710	-	-	429056.19	2328575.37	Геодезический метод	0.1	-
н1711	-	-	429060.29	2328564.64	Геодезический метод	0.1	-
н1712	-	-	429292.10	2328501.63	Геодезический метод	0.1	-
н1713	-	-	429338.39	2328491.51	Геодезический метод	0.1	-
н1714	-	-	429341.25	2328503.40	Геодезический метод	0.1	-
н1715	-	-	429345.24	2328519.98	Геодезический метод	0.1	-
н1716	-	-	429307.41	2328528.23	Геодезический метод	0.1	-
н1717	-	-	429265.85	2328537.29	Геодезический метод	0.1	-
н1718	-	-	429198.46	2328558.35	Геодезический метод	0.1	-
н1719	-	-	429049.35	2328605.28	Геодезический метод	0.1	-

## 2. Сведения о характерных точках границ объекта

Обозначение характерных точек границ	Существующие координаты, м		Измененные (уточненные) координаты, м		Метод определения координат характерной точки	Средняя квадратическая погрешность положения характерной точки (Мт), м	Описание обозначения точки на местности (при наличии)
	X	Y	X	Y			
1	2	3	4	5	6	7	8
н1720	-	-	428914.23	2328651.01	Геодезический метод	0.1	-
н1721	-	-	428912.80	2328646.84	Геодезический метод	0.1	-
н1722	-	-	428848.47	2328666.60	Геодезический метод	0.1	-
н1723	-	-	428810.23	2328673.95	Геодезический метод	0.1	-
н1724	-	-	428766.26	2328679.68	Геодезический метод	0.1	-
н1725	-	-	428725.38	2328681.62	Геодезический метод	0.1	-
н1726	-	-	428712.43	2328681.27	Геодезический метод	0.1	-
н1727	-	-	428682.12	2328677.91	Геодезический метод	0.1	-
н1728	-	-	428646.08	2328672.23	Геодезический метод	0.1	-
н1729	-	-	428625.34	2328667.55	Геодезический метод	0.1	-
н1730	-	-	428556.32	2328638.98	Геодезический метод	0.1	-
н1731	-	-	428502.16	2328615.27	Геодезический метод	0.1	-
н1732	-	-	428499.75	2328620.78	Геодезический метод	0.1	-
н1733	-	-	428493.77	2328634.85	Геодезический метод	0.1	-
н1734	-	-	428479.49	2328629.15	Геодезический метод	0.1	-
н1735	-	-	428456.13	2328685.65	Геодезический метод	0.1	-
н1736	-	-	428407.15	2328804.14	Геодезический метод	0.1	-
н1737	-	-	428538.36	2328858.56	Геодезический метод	0.1	-
н1738	-	-	428656.24	2328907.45	Геодезический метод	0.1	-
н1739	-	-	428653.74	2328916.89	Геодезический метод	0.1	-
н1740	-	-	428570.40	2328901.63	Геодезический метод	0.1	-
н1741	-	-	428488.30	2328889.96	Геодезический метод	0.1	-
н1742	-	-	428429.64	2328870.79	Геодезический метод	0.1	-
н1743	-	-	428360.86	2328844.56	Геодезический метод	0.1	-
н1744	-	-	428317.81	2328821.68	Геодезический метод	0.1	-
н1745	-	-	428293.14	2328811.19	Геодезический метод	0.1	-

## 2. Сведения о характерных точках границ объекта

Обозначение характерных точек границ	Существующие координаты, м		Измененные (уточненные) координаты, м		Метод определения координат характерной точки	Средняя квадратическая погрешность положения характерной точки (Мт), м	Описание обозначения точки на местности (при наличии)
	X	Y	X	Y			
1	2	3	4	5	6	7	8
н1746	-	-	428178.81	2328752.46	Геодезический метод	0.1	-
н1747	-	-	428194.02	2328715.58	Геодезический метод	0.1	-
н1748	-	-	428351.08	2328780.85	Геодезический метод	0.1	-
н1749	-	-	428423.26	2328605.69	Геодезический метод	0.1	-
н1750	-	-	428409.39	2328599.98	Геодезический метод	0.1	-
н1751	-	-	428415.48	2328586.38	Геодезический метод	0.1	-
н1752	-	-	428436.58	2328593.99	Геодезический метод	0.1	-
н1753	-	-	428443.39	2328594.97	Геодезический метод	0.1	-
н1754	-	-	428448.61	2328590.57	Геодезический метод	0.1	-
н1755	-	-	428450.99	2328584.64	Геодезический метод	0.1	-
н1756	-	-	428455.47	2328573.23	Геодезический метод	0.1	-
н1757	-	-	428453.39	2328570.73	Геодезический метод	0.1	-
н1758	-	-	428447.96	2328566.70	Геодезический метод	0.1	-
н1759	-	-	428426.66	2328558.08	Геодезический метод	0.1	-
н1760	-	-	428432.12	2328544.70	Геодезический метод	0.1	-
н1761	-	-	428446.03	2328550.44	Геодезический метод	0.1	-
н1762	-	-	428859.78	2327546.00	Геодезический метод	0.1	-
н1763	-	-	428990.78	2327227.95	Геодезический метод	0.1	-
н1764	-	-	429025.71	2327145.93	Геодезический метод	0.1	-
н1765	-	-	429050.07	2327092.98	Геодезический метод	0.1	-
н1766	-	-	429090.99	2327018.92	Геодезический метод	0.1	-
н1767	-	-	429138.35	2326957.76	Геодезический метод	0.1	-
н1768	-	-	429195.15	2326899.40	Геодезический метод	0.1	-
н1769	-	-	429250.91	2326855.49	Геодезический метод	0.1	-
н1770	-	-	429352.25	2326793.47	Геодезический метод	0.1	-
н1771	-	-	429497.86	2326735.72	Геодезический метод	0.1	-

## 2. Сведения о характерных точках границ объекта

Обозначение характерных точек границ	Существующие координаты, м		Измененные (уточненные) координаты, м		Метод определения координат характерной точки	Средняя квадратическая погрешность положения характерной точки (Мт), м	Описание обозначения точки на местности (при наличии)
	X	Y	X	Y			
1	2	3	4	5	6	7	8
н1772	-	-	429631.05	2326734.88	Геодезический метод	0.1	-
н1773	-	-	429628.42	2326666.78	Геодезический метод	0.1	-
н1774	-	-	429898.42	2326660.57	Геодезический метод	0.1	-
н1775	-	-	430062.00	2326668.47	Геодезический метод	0.1	-
н1776	-	-	430636.56	2326719.78	Геодезический метод	0.1	-
н1777	-	-	430631.21	2326769.80	Геодезический метод	0.1	-
н1778	-	-	430701.77	2326775.60	Геодезический метод	0.1	-
н1779	-	-	430836.11	2326786.55	Геодезический метод	0.1	-
н1780	-	-	430885.05	2326797.92	Геодезический метод	0.1	-
н1781	-	-	430944.46	2326811.71	Геодезический метод	0.1	-
н1782	-	-	431070.22	2326827.49	Геодезический метод	0.1	-
н1783	-	-	431183.48	2326812.44	Геодезический метод	0.1	-
н1784	-	-	431213.68	2326808.43	Геодезический метод	0.1	-
н1785	-	-	431299.24	2326777.11	Геодезический метод	0.1	-
н1786	-	-	431379.35	2326732.62	Геодезический метод	0.1	-
н1787	-	-	431425.20	2326697.80	Геодезический метод	0.1	-
н1788	-	-	431446.11	2326681.91	Геодезический метод	0.1	-
н1789	-	-	431496.34	2326630.35	Геодезический метод	0.1	-
н1790	-	-	431543.02	2326569.56	Геодезический метод	0.1	-
н1791	-	-	431571.74	2326523.61	Геодезический метод	0.1	-
н1792	-	-	431621.40	2326418.88	Геодезический метод	0.1	-
н1793	-	-	431732.99	2326137.88	Геодезический метод	0.1	-
н1794	-	-	431914.85	2325679.72	Геодезический метод	0.1	-
н1795	-	-	432098.28	2325216.33	Геодезический метод	0.1	-
н1796	-	-	432156.57	2325069.30	Геодезический метод	0.1	-
н1797	-	-	432281.69	2324753.72	Геодезический метод	0.1	-



## 2. Сведения о характерных точках границ объекта

Обозначение характерных точек границ	Существующие координаты, м		Измененные (уточненные) координаты, м		Метод определения координат характерной точки	Средняя квадратическая погрешность положения характерной точки (Мт), м	Описание обозначения точки на местности (при наличии)
	X	Y	X	Y			
1	2	3	4	5	6	7	8
н1798	-	-	432471.42	2324276.19	Геодезический метод	0.1	-
н1799	-	-	432656.77	2323808.54	Геодезический метод	0.1	-
н1800	-	-	432831.01	2323368.83	Геодезический метод	0.1	-
н1801	-	-	432947.62	2323074.48	Геодезический метод	0.1	-
н1802	-	-	433012.59	2322910.47	Геодезический метод	0.1	-
н1803	-	-	433198.81	2322441.38	Геодезический метод	0.1	-
н1804	-	-	433228.14	2322367.33	Геодезический метод	0.1	-
н1805	-	-	433382.99	2321976.29	Геодезический метод	0.1	-
н1806	-	-	433420.91	2321885.64	Геодезический метод	0.1	-
н1807	-	-	433476.94	2321733.32	Геодезический метод	0.1	-
н1808	-	-	433561.21	2321451.02	Геодезический метод	0.1	-
н1809	-	-	433576.86	2321458.10	Геодезический метод	0.1	-
н1810	-	-	433704.39	2321143.56	Геодезический метод	0.1	-
н1811	-	-	433701.42	2321142.05	Геодезический метод	0.1	-
н1812	-	-	433825.50	2320818.76	Геодезический метод	0.1	-
н1813	-	-	433849.46	2320756.34	Геодезический метод	0.1	-
н1814	-	-	433850.54	2320753.52	Геодезический метод	0.1	-
н1815	-	-	433856.85	2320756.01	Геодезический метод	0.1	-
н1816	-	-	433879.97	2320673.75	Геодезический метод	0.1	-
н1817	-	-	433892.86	2320679.18	Геодезический метод	0.1	-
н1818	-	-	433942.51	2320535.66	Геодезический метод	0.1	-
н1819	-	-	433947.70	2320498.72	Геодезический метод	0.1	-
н1820	-	-	433950.05	2320428.88	Геодезический метод	0.1	-
н1821	-	-	433948.23	2320383.67	Геодезический метод	0.1	-
н1822	-	-	433928.21	2320241.55	Геодезический метод	0.1	-
н1823	-	-	433919.82	2320144.40	Геодезический метод	0.1	-

## 2. Сведения о характерных точках границ объекта

Обозначение характерных точек границ	Существующие координаты, м		Измененные (уточненные) координаты, м		Метод определения координат характерной точки	Средняя квадратическая погрешность положения характерной точки (Мт), м	Описание обозначения точки на местности (при наличии)
	X	Y	X	Y			
1	2	3	4	5	6	7	8
н1824	-	-	433918.76	2320136.90	Геодезический метод	0.1	-
н1825	-	-	433907.89	2320060.04	Геодезический метод	0.1	-
н1826	-	-	433901.01	2320022.15	Геодезический метод	0.1	-
н1827	-	-	433897.27	2320001.57	Геодезический метод	0.1	-
н1828	-	-	433896.14	2319995.13	Геодезический метод	0.1	-
н1829	-	-	433890.37	2319962.13	Геодезический метод	0.1	-
н1830	-	-	433880.05	2319903.14	Геодезический метод	0.1	-
н1831	-	-	433875.37	2319879.03	Геодезический метод	0.1	-
н1832	-	-	433874.41	2319874.13	Геодезический метод	0.1	-
н1833	-	-	433867.39	2319837.98	Геодезический метод	0.1	-
н1834	-	-	433860.21	2319798.51	Геодезический метод	0.1	-
н1835	-	-	433859.49	2319794.59	Геодезический метод	0.1	-
н1836	-	-	433845.66	2319718.61	Геодезический метод	0.1	-
н1837	-	-	433853.37	2319717.42	Геодезический метод	0.1	-
н1838	-	-	433871.91	2319714.54	Геодезический метод	0.1	-
н1839	-	-	433897.78	2319710.53	Геодезический метод	0.1	-
н1840	-	-	433902.51	2319711.12	Геодезический метод	0.1	-
н1841	-	-	433903.21	2319711.21	Геодезический метод	0.1	-
н1842	-	-	433908.18	2319741.75	Геодезический метод	0.1	-
н1843	-	-	433908.35	2319742.77	Геодезический метод	0.1	-
н1844	-	-	433908.55	2319744.05	Геодезический метод	0.1	-
н1845	-	-	433909.96	2319752.70	Геодезический метод	0.1	-
н1846	-	-	433915.38	2319785.98	Геодезический метод	0.1	-
н1847	-	-	433917.50	2319785.65	Геодезический метод	0.1	-
н1848	-	-	433922.96	2319784.81	Геодезический метод	0.1	-
н1849	-	-	433927.65	2319784.08	Геодезический метод	0.1	-

## 2. Сведения о характерных точках границ объекта

Обозначение характерных точек границ	Существующие координаты, м		Измененные (уточненные) координаты, м		Метод определения координат характерной точки	Средняя квадратическая погрешность положения характерной точки (Мт), м	Описание обозначения точки на местности (при наличии)
	X	Y	X	Y			
1	2	3	4	5	6	7	8
н1850	-	-	433933.62	2319820.52	Геодезический метод	0.1	-
н1851	-	-	433979.38	2320099.92	Геодезический метод	0.1	-
н1852	-	-	433978.67	2320100.04	Геодезический метод	0.1	-
н1853	-	-	433966.78	2320102.01	Геодезический метод	0.1	-
н1854	-	-	433967.25	2320104.22	Геодезический метод	0.1	-
н1855	-	-	433974.15	2320137.12	Геодезический метод	0.1	-
н1856	-	-	433974.25	2320137.60	Геодезический метод	0.1	-
н1857	-	-	433974.28	2320137.73	Геодезический метод	0.1	-
н1858	-	-	433974.44	2320138.50	Геодезический метод	0.1	-
н1859	-	-	433974.80	2320138.46	Геодезический метод	0.1	-
н1860	-	-	433974.92	2320139.23	Геодезический метод	0.1	-
н1861	-	-	434054.70	2320637.09	Геодезический метод	0.1	-
н1862	-	-	434162.72	2321293.67	Геодезический метод	0.1	-
н1863	-	-	434230.75	2321708.36	Геодезический метод	0.1	-
н1864	-	-	434336.69	2322332.88	Геодезический метод	0.1	-
н1865	-	-	434353.15	2322332.47	Геодезический метод	0.1	-
н1866	-	-	434377.54	2322499.37	Геодезический метод	0.1	-
н1867	-	-	434360.93	2322502.73	Геодезический метод	0.1	-
н1868	-	-	434363.29	2322513.90	Геодезический метод	0.1	-
н1869	-	-	434379.27	2322511.17	Геодезический метод	0.1	-
н1870	-	-	434385.64	2322554.77	Геодезический метод	0.1	-
н1871	-	-	434386.18	2322558.51	Геодезический метод	0.1	-
н1872	-	-	434409.89	2322720.76	Геодезический метод	0.1	-
н1873	-	-	434410.19	2322722.83	Геодезический метод	0.1	-
н1874	-	-	434447.96	2322985.77	Геодезический метод	0.1	-
н1875	-	-	434435.84	2322988.11	Геодезический метод	0.1	-

## 2. Сведения о характерных точках границ объекта

Обозначение характерных точек границ	Существующие координаты, м		Измененные (уточненные) координаты, м		Метод определения координат характерной точки	Средняя квадратическая погрешность положения характерной точки (Мт), м	Описание обозначения точки на местности (при наличии)
	X	Y	X	Y			
1	2	3	4	5	6	7	8
н1876	-	-	434509.83	2323450.04	Геодезический метод	0.1	-
н1877	-	-	434523.84	2323515.09	Геодезический метод	0.1	-
н1878	-	-	434540.51	2323592.53	Геодезический метод	0.1	-
н1879	-	-	434540.98	2323594.71	Геодезический метод	0.1	-
н1880	-	-	434541.59	2323597.54	Геодезический метод	0.1	-
н1881	-	-	434543.53	2323606.54	Геодезический метод	0.1	-
н1882	-	-	434547.97	2323627.18	Геодезический метод	0.1	-
н1883	-	-	434564.72	2323678.28	Геодезический метод	0.1	-
н1884	-	-	434562.88	2323678.64	Геодезический метод	0.1	-
н1885	-	-	434559.06	2323679.40	Геодезический метод	0.1	-
н1886	-	-	434556.48	2323679.92	Геодезический метод	0.1	-
н1887	-	-	434561.81	2323698.11	Геодезический метод	0.1	-
н1888	-	-	434746.21	2324327.17	Геодезический метод	0.1	-
н1889	-	-	434748.01	2324337.96	Геодезический метод	0.1	-
н1890	-	-	434754.05	2324374.09	Геодезический метод	0.1	-
н1891	-	-	434758.14	2324398.59	Геодезический метод	0.1	-
н1892	-	-	434781.82	2324480.36	Геодезический метод	0.1	-
н1893	-	-	434787.48	2324478.67	Геодезический метод	0.1	-
н1894	-	-	434792.09	2324496.21	Геодезический метод	0.1	-
н1895	-	-	434786.39	2324497.83	Геодезический метод	0.1	-
н1896	-	-	434802.03	2324545.68	Геодезический метод	0.1	-
н1897	-	-	434815.93	2324560.95	Геодезический метод	0.1	-
н1898	-	-	434838.61	2324641.21	Геодезический метод	0.1	-
н1899	-	-	434867.14	2324636.13	Геодезический метод	0.1	-
н1900	-	-	434882.45	2324631.11	Геодезический метод	0.1	-
н1901	-	-	434885.88	2324629.81	Геодезический метод	0.1	-

## 2. Сведения о характерных точках границ объекта

Обозначение характерных точек границ	Существующие координаты, м		Измененные (уточненные) координаты, м		Метод определения координат характерной точки	Средняя квадратическая погрешность положения характерной точки (Мт), м	Описание обозначения точки на местности (при наличии)
	X	Y	X	Y			
1	2	3	4	5	6	7	8
н1902	-	-	434894.18	2324625.50	Геодезический метод	0.1	-
н1903	-	-	434928.52	2324592.26	Геодезический метод	0.1	-
н1904	-	-	434986.25	2324576.76	Геодезический метод	0.1	-
н1905	-	-	434997.91	2324616.10	Геодезический метод	0.1	-
н1906	-	-	435011.66	2324611.69	Геодезический метод	0.1	-
н1907	-	-	435014.39	2324615.69	Геодезический метод	0.1	-
н1908	-	-	435036.65	2324670.26	Геодезический метод	0.1	-
н1909	-	-	435037.58	2324672.55	Геодезический метод	0.1	-
н1910	-	-	435075.30	2324765.01	Геодезический метод	0.1	-
н1911	-	-	435174.98	2325009.38	Геодезический метод	0.1	-
н1912	-	-	435176.43	2325012.94	Геодезический метод	0.1	-
н1913	-	-	435182.80	2325028.56	Геодезический метод	0.1	-
н1914	-	-	435227.59	2325130.14	Геодезический метод	0.1	-
н1915	-	-	435226.75	2325134.94	Геодезический метод	0.1	-
н1916	-	-	435224.57	2325139.88	Геодезический метод	0.1	-
н1917	-	-	435219.44	2325188.05	Геодезический метод	0.1	-
н1918	-	-	435254.69	2325204.25	Геодезический метод	0.1	-
н1919	-	-	435301.44	2325217.10	Геодезический метод	0.1	-
н1920	-	-	435377.58	2325238.02	Геодезический метод	0.1	-
н1921	-	-	435376.66	2325244.58	Геодезический метод	0.1	-
н1922	-	-	435369.95	2325292.87	Геодезический метод	0.1	-
н1923	-	-	435366.88	2325314.93	Геодезический метод	0.1	-
н1924	-	-	435303.08	2325322.71	Геодезический метод	0.1	-
н1925	-	-	435283.78	2325277.92	Геодезический метод	0.1	-
н1926	-	-	435277.20	2325262.65	Геодезический метод	0.1	-
н1927	-	-	435271.40	2325249.19	Геодезический метод	0.1	-

## 2. Сведения о характерных точках границ объекта

Обозначение характерных точек границ	Существующие координаты, м		Измененные (уточненные) координаты, м		Метод определения координат характерной точки	Средняя квадратическая погрешность положения характерной точки (Мт), м	Описание обозначения точки на местности (при наличии)
	X	Y	X	Y			
1	2	3	4	5	6	7	8
н1928	-	-	435253.88	2325208.56	Геодезический метод	0.1	-
н1929	-	-	435252.06	2325208.15	Геодезический метод	0.1	-
н1930	-	-	435179.93	2325191.89	Геодезический метод	0.1	-
н1931	-	-	435145.16	2325184.05	Геодезический метод	0.1	-
н1932	-	-	435121.97	2325178.84	Геодезический метод	0.1	-
н1933	-	-	435118.26	2325174.17	Геодезический метод	0.1	-
н1934	-	-	435113.67	2325169.43	Геодезический метод	0.1	-
н1935	-	-	435112.45	2325168.16	Геодезический метод	0.1	-
н1936	-	-	435098.52	2325154.03	Геодезический метод	0.1	-
н1937	-	-	435080.12	2325139.99	Геодезический метод	0.1	-
н1938	-	-	435084.16	2325135.63	Геодезический метод	0.1	-
н1939	-	-	435085.81	2325132.64	Геодезический метод	0.1	-
н1940	-	-	435089.81	2325127.44	Геодезический метод	0.1	-
н1941	-	-	435085.60	2325123.91	Геодезический метод	0.1	-
н1942	-	-	435086.80	2325122.24	Геодезический метод	0.1	-
н1943	-	-	435073.26	2325094.91	Геодезический метод	0.1	-
н1944	-	-	435077.05	2325093.39	Геодезический метод	0.1	-
н1945	-	-	435074.01	2325086.03	Геодезический метод	0.1	-
н1946	-	-	435077.44	2325084.39	Геодезический метод	0.1	-
н1947	-	-	435068.07	2325062.17	Геодезический метод	0.1	-
н1948	-	-	435054.46	2325067.51	Геодезический метод	0.1	-
н1949	-	-	435032.14	2325006.74	Геодезический метод	0.1	-
н1950	-	-	435030.43	2325007.37	Геодезический метод	0.1	-
н1951	-	-	435025.35	2324992.04	Геодезический метод	0.1	-
н1952	-	-	435031.52	2324990.32	Геодезический метод	0.1	-
н1953	-	-	435030.15	2324986.72	Геодезический метод	0.1	-

## 2. Сведения о характерных точках границ объекта

Обозначение характерных точек границ	Существующие координаты, м		Измененные (уточненные) координаты, м		Метод определения координат характерной точки	Средняя квадратическая погрешность положения характерной точки (Мт), м	Описание обозначения точки на местности (при наличии)
	X	Y	X	Y			
1	2	3	4	5	6	7	8
н1954	-	-	435054.40	2324978.20	Геодезический метод	0.1	-
н1955	-	-	435043.75	2324949.00	Геодезический метод	0.1	-
н1956	-	-	435044.66	2324948.43	Геодезический метод	0.1	-
н1957	-	-	435037.61	2324924.64	Геодезический метод	0.1	-
н1958	-	-	435020.20	2324899.98	Геодезический метод	0.1	-
н1959	-	-	435018.50	2324896.19	Геодезический метод	0.1	-
н1960	-	-	435007.90	2324896.44	Геодезический метод	0.1	-
н1961	-	-	434974.06	2324911.61	Геодезический метод	0.1	-
н1962	-	-	434958.61	2324916.09	Геодезический метод	0.1	-
н1963	-	-	434947.15	2324921.29	Геодезический метод	0.1	-
н1964	-	-	434935.29	2324926.15	Геодезический метод	0.1	-
н1965	-	-	434935.00	2324930.06	Геодезический метод	0.1	-
н1966	-	-	434935.86	2324934.36	Геодезический метод	0.1	-
н1967	-	-	434966.34	2325030.87	Геодезический метод	0.1	-
н1968	-	-	434978.20	2325029.50	Геодезический метод	0.1	-
н1969	-	-	434987.09	2325027.00	Геодезический метод	0.1	-
н1970	-	-	434996.48	2325024.36	Геодезический метод	0.1	-
н1971	-	-	434999.49	2325034.29	Геодезический метод	0.1	-
н1972	-	-	434998.32	2325040.33	Геодезический метод	0.1	-
н1973	-	-	434993.44	2325046.79	Геодезический метод	0.1	-
н1974	-	-	434986.55	2325050.84	Геодезический метод	0.1	-
н1975	-	-	434978.77	2325053.98	Геодезический метод	0.1	-
н1976	-	-	434989.61	2325084.39	Геодезический метод	0.1	-
н1977	-	-	434998.17	2325084.46	Геодезический метод	0.1	-
н1978	-	-	435001.91	2325091.82	Геодезический метод	0.1	-
н1979	-	-	435007.59	2325088.78	Геодезический метод	0.1	-

## 2. Сведения о характерных точках границ объекта

Обозначение характерных точек границ	Существующие координаты, м		Измененные (уточненные) координаты, м		Метод определения координат характерной точки	Средняя квадратическая погрешность положения характерной точки (Мт), м	Описание обозначения точки на местности (при наличии)
	X	Y	X	Y			
1	2	3	4	5	6	7	8
н1980	-	-	435012.21	2325097.19	Геодезический метод	0.1	-
н1981	-	-	435009.58	2325099.10	Геодезический метод	0.1	-
н1982	-	-	435030.26	2325127.27	Геодезический метод	0.1	-
н1983	-	-	435033.52	2325129.33	Геодезический метод	0.1	-
н1984	-	-	435072.40	2325143.97	Геодезический метод	0.1	-
н1985	-	-	435075.22	2325146.34	Геодезический метод	0.1	-
н1986	-	-	435077.77	2325143.31	Геодезический метод	0.1	-
н1987	-	-	435086.29	2325151.07	Геодезический метод	0.1	-
н1988	-	-	435094.44	2325158.38	Геодезический метод	0.1	-
н1989	-	-	435102.24	2325165.36	Геодезический метод	0.1	-
н1990	-	-	435105.78	2325168.57	Геодезический метод	0.1	-
н1991	-	-	435109.90	2325172.34	Геодезический метод	0.1	-
н1992	-	-	435114.19	2325177.25	Геодезический метод	0.1	-
н1993	-	-	435091.06	2325172.51	Геодезический метод	0.1	-
н1994	-	-	435058.59	2325157.01	Геодезический метод	0.1	-
н1995	-	-	435017.78	2325137.52	Геодезический метод	0.1	-
н1996	-	-	434979.86	2325100.16	Геодезический метод	0.1	-
н1997	-	-	435030.19	2325250.21	Геодезический метод	0.1	-
н1998	-	-	435049.90	2325283.65	Геодезический метод	0.1	-
н1999	-	-	435064.84	2325278.06	Геодезический метод	0.1	-
н2000	-	-	435075.72	2325276.35	Геодезический метод	0.1	-
н2001	-	-	435116.47	2325393.03	Геодезический метод	0.1	-
н2002	-	-	435119.34	2325402.40	Геодезический метод	0.1	-
н2003	-	-	435128.36	2325431.01	Геодезический метод	0.1	-
н2004	-	-	435137.59	2325427.26	Геодезический метод	0.1	-
н2005	-	-	435153.44	2325461.43	Геодезический метод	0.1	-



## 2. Сведения о характерных точках границ объекта

Обозначение характерных точек границ	Существующие координаты, м		Измененные (уточненные) координаты, м		Метод определения координат характерной точки	Средняя квадратическая погрешность положения характерной точки (Мг), м	Описание обозначения точки на местности (при наличии)
	X	Y	X	Y			
1	2	3	4	5	6	7	8
н2006	-	-	435161.72	2325459.40	Геодезический метод	0.1	-
н2007	-	-	435191.19	2325563.87	Геодезический метод	0.1	-
н2008	-	-	435186.07	2325565.27	Геодезический метод	0.1	-
н2009	-	-	435178.06	2325567.46	Геодезический метод	0.1	-
н2010	-	-	435168.42	2325570.09	Геодезический метод	0.1	-
н2011	-	-	435169.00	2325571.93	Геодезический метод	0.1	-
н2012	-	-	435171.42	2325579.61	Геодезический метод	0.1	-
н2013	-	-	435174.85	2325590.51	Геодезический метод	0.1	-
н2014	-	-	435176.00	2325594.15	Геодезический метод	0.1	-
н2015	-	-	435184.95	2325622.57	Геодезический метод	0.1	-
н2016	-	-	435184.03	2325623.12	Геодезический метод	0.1	-
н2017	-	-	435178.34	2325627.62	Геодезический метод	0.1	-
н2018	-	-	435171.73	2325635.03	Геодезический метод	0.1	-
н2019	-	-	435168.02	2325642.57	Геодезический метод	0.1	-
н2020	-	-	435189.81	2325717.16	Геодезический метод	0.1	-
н2021	-	-	435191.97	2325717.85	Геодезический метод	0.1	-
н2022	-	-	435201.89	2325719.43	Геодезический метод	0.1	-
н2023	-	-	435212.21	2325720.49	Геодезический метод	0.1	-
н2024	-	-	435223.98	2325719.57	Геодезический метод	0.1	-
н2025	-	-	435231.13	2325717.97	Геодезический метод	0.1	-
н2026	-	-	435235.53	2325731.25	Геодезический метод	0.1	-
н2027	-	-	435235.17	2325731.35	Геодезический метод	0.1	-
н2028	-	-	435259.79	2325805.75	Геодезический метод	0.1	-
н2029	-	-	435277.62	2325801.22	Геодезический метод	0.1	-
н2030	-	-	435321.75	2325790.02	Геодезический метод	0.1	-
н2031	-	-	435326.23	2325805.50	Геодезический метод	0.1	-

## 2. Сведения о характерных точках границ объекта

Обозначение характерных точек границ	Существующие координаты, м		Измененные (уточненные) координаты, м		Метод определения координат характерной точки	Средняя квадратическая погрешность положения характерной точки (Мт), м	Описание обозначения точки на местности (при наличии)
	X	Y	X	Y			
1	2	3	4	5	6	7	8
н2032	-	-	435334.56	2325834.29	Геодезический метод	0.1	-
н2033	-	-	435324.46	2325836.15	Геодезический метод	0.1	-
н2034	-	-	435303.12	2325840.08	Геодезический метод	0.1	-
н2035	-	-	435281.59	2325844.75	Геодезический метод	0.1	-
н2036	-	-	435274.48	2325826.29	Геодезический метод	0.1	-
н2037	-	-	435271.09	2325827.48	Геодезический метод	0.1	-
н2038	-	-	435267.69	2325820.20	Геодезический метод	0.1	-
н2039	-	-	435264.72	2325820.66	Геодезический метод	0.1	-
н2040	-	-	435243.62	2325823.94	Геодезический метод	0.1	-
н2041	-	-	435221.08	2325827.34	Геодезический метод	0.1	-
н2042	-	-	435216.05	2325828.03	Геодезический метод	0.1	-
н2043	-	-	435212.74	2325830.53	Геодезический метод	0.1	-
н2044	-	-	435208.48	2325841.88	Геодезический метод	0.1	-
н2045	-	-	435230.10	2325916.15	Геодезический метод	0.1	-
н2046	-	-	435265.06	2325906.63	Геодезический метод	0.1	-
н2047	-	-	435280.66	2325902.03	Геодезический метод	0.1	-
н2048	-	-	435337.35	2325884.50	Геодезический метод	0.1	-
н2049	-	-	435343.44	2325883.44	Геодезический метод	0.1	-
н2050	-	-	435347.39	2325882.76	Геодезический метод	0.1	-
н2051	-	-	435348.53	2325882.56	Геодезический метод	0.1	-
н2052	-	-	435356.57	2325910.32	Геодезический метод	0.1	-
н2053	-	-	435355.28	2325911.17	Геодезический метод	0.1	-
н2054	-	-	435350.62	2325914.24	Геодезический метод	0.1	-
н2055	-	-	435327.21	2325929.71	Геодезический метод	0.1	-
н2056	-	-	435294.72	2325957.14	Геодезический метод	0.1	-
н2057	-	-	435255.58	2325997.53	Геодезический метод	0.1	-

## 2. Сведения о характерных точках границ объекта

Обозначение характерных точек границ	Существующие координаты, м		Измененные (уточненные) координаты, м		Метод определения координат характерной точки	Средняя квадратическая погрешность положения характерной точки (Мт), м	Описание обозначения точки на местности (при наличии)
	X	Y	X	Y			
1	2	3	4	5	6	7	8
н2058	-	-	435266.71	2326038.03	Геодезический метод	0.1	-
н2059	-	-	435290.07	2326031.86	Геодезический метод	0.1	-
н2060	-	-	435303.36	2326082.16	Геодезический метод	0.1	-
н2061	-	-	435333.67	2326073.65	Геодезический метод	0.1	-
н2062	-	-	435393.23	2326059.44	Геодезический метод	0.1	-
н2063	-	-	435399.30	2326057.99	Геодезический метод	0.1	-
н2064	-	-	435426.77	2326152.90	Геодезический метод	0.1	-
н1491	-	-	435420.34	2326154.74	Геодезический метод	0.1	-
н2065	-	-	434396.52	2325593.77	Геодезический метод	0.1	-
н2066	-	-	434380.03	2325595.20	Геодезический метод	0.1	-
н2067	-	-	434255.60	2325606.03	Геодезический метод	0.1	-
н2068	-	-	434242.04	2325758.50	Геодезический метод	0.1	-
н2069	-	-	434239.48	2325787.24	Геодезический метод	0.1	-
н2070	-	-	434230.79	2325885.00	Геодезический метод	0.1	-
н2071	-	-	434342.39	2325874.15	Геодезический метод	0.1	-
н2072	-	-	434400.63	2325869.89	Геодезический метод	0.1	-
н2073	-	-	434399.15	2325886.55	Геодезический метод	0.1	-
н2074	-	-	434358.49	2325890.50	Геодезический метод	0.1	-
н2075	-	-	434339.43	2325982.77	Геодезический метод	0.1	-
н2076	-	-	434300.26	2326240.85	Геодезический метод	0.1	-
н2077	-	-	434319.26	2326451.94	Геодезический метод	0.1	-
н2078	-	-	434396.79	2326613.37	Геодезический метод	0.1	-
н2079	-	-	434394.09	2326660.68	Геодезический метод	0.1	-
н2080	-	-	434385.80	2326685.48	Геодезический метод	0.1	-
н2081	-	-	434372.96	2326867.13	Геодезический метод	0.1	-
н2082	-	-	434381.77	2326871.41	Геодезический метод	0.1	-

## 2. Сведения о характерных точках границ объекта

Обозначение характерных точек границ	Существующие координаты, м		Измененные (уточненные) координаты, м		Метод определения координат характерной точки	Средняя квадратическая погрешность положения характерной точки (Мт), м	Описание обозначения точки на местности (при наличии)
	X	Y	X	Y			
1	2	3	4	5	6	7	8
н2083	-	-	434373.46	2326916.32	Геодезический метод	0.1	-
н2084	-	-	434369.24	2326934.31	Геодезический метод	0.1	-
н2085	-	-	434362.01	2326933.74	Геодезический метод	0.1	-
н2086	-	-	434360.21	2326942.06	Геодезический метод	0.1	-
н2087	-	-	434345.21	2326983.83	Геодезический метод	0.1	-
н2088	-	-	434326.84	2327018.54	Геодезический метод	0.1	-
н2089	-	-	434307.73	2327045.43	Геодезический метод	0.1	-
н2090	-	-	434275.81	2327079.56	Геодезический метод	0.1	-
н2091	-	-	434243.98	2327104.64	Геодезический метод	0.1	-
н2092	-	-	434186.24	2327134.97	Геодезический метод	0.1	-
н2093	-	-	434184.62	2327124.41	Геодезический метод	0.1	-
н2094	-	-	434151.08	2327128.71	Геодезический метод	0.1	-
н2095	-	-	434150.36	2327122.82	Геодезический метод	0.1	-
н2096	-	-	434031.00	2327148.38	Геодезический метод	0.1	-
н2097	-	-	433997.40	2327155.57	Геодезический метод	0.1	-
н2098	-	-	433983.64	2327155.79	Геодезический метод	0.1	-
н2099	-	-	433959.76	2327156.17	Геодезический метод	0.1	-
н2100	-	-	433888.52	2327167.08	Геодезический метод	0.1	-
н2101	-	-	433827.15	2327185.42	Геодезический метод	0.1	-
н2102	-	-	433785.50	2327197.86	Геодезический метод	0.1	-
н2103	-	-	433783.53	2327198.45	Геодезический метод	0.1	-
н2104	-	-	433779.55	2327199.10	Геодезический метод	0.1	-
н2105	-	-	433741.03	2327205.44	Геодезический метод	0.1	-
н2106	-	-	433539.85	2327229.40	Геодезический метод	0.1	-
н2107	-	-	433531.39	2327230.41	Геодезический метод	0.1	-
н2108	-	-	433516.16	2327227.66	Геодезический метод	0.1	-

## 2. Сведения о характерных точках границ объекта

Обозначение характерных точек границ	Существующие координаты, м		Измененные (уточненные) координаты, м		Метод определения координат характерной точки	Средняя квадратическая погрешность положения характерной точки (Мт), м	Описание обозначения точки на местности (при наличии)
	X	Y	X	Y			
1	2	3	4	5	6	7	8
н2109	-	-	433439.28	2327246.21	Геодезический метод	0.1	-
н2110	-	-	433381.44	2327256.37	Геодезический метод	0.1	-
н2111	-	-	433225.62	2327252.58	Геодезический метод	0.1	-
н2112	-	-	433204.95	2327249.26	Геодезический метод	0.1	-
н2113	-	-	433095.98	2327244.00	Геодезический метод	0.1	-
н2114	-	-	433063.88	2327237.36	Геодезический метод	0.1	-
н2115	-	-	432947.81	2327208.74	Геодезический метод	0.1	-
н2116	-	-	432910.76	2327199.61	Геодезический метод	0.1	-
н2117	-	-	432913.54	2327190.86	Геодезический метод	0.1	-
н2118	-	-	432638.04	2327110.53	Геодезический метод	0.1	-
н2119	-	-	431945.88	2326915.13	Геодезический метод	0.1	-
н2120	-	-	431818.28	2326902.32	Геодезический метод	0.1	-
н2121	-	-	431772.48	2326897.72	Геодезический метод	0.1	-
н2122	-	-	431449.21	2326865.27	Геодезический метод	0.1	-
н2123	-	-	431433.95	2326863.73	Геодезический метод	0.1	-
н2124	-	-	431408.43	2326861.17	Геодезический метод	0.1	-
н2125	-	-	431406.47	2326860.98	Геодезический метод	0.1	-
н2126	-	-	431236.90	2326843.95	Геодезический метод	0.1	-
н2127	-	-	431311.47	2326816.12	Геодезический метод	0.1	-
н2128	-	-	431390.51	2326774.38	Геодезический метод	0.1	-
н2129	-	-	431433.36	2326745.64	Геодезический метод	0.1	-
н2130	-	-	431475.43	2326709.72	Геодезический метод	0.1	-
н2131	-	-	431526.36	2326656.79	Геодезический метод	0.1	-
н2132	-	-	431576.18	2326591.93	Геодезический метод	0.1	-
н2133	-	-	431607.54	2326541.64	Геодезический метод	0.1	-
н2134	-	-	431659.36	2326431.73	Геодезический метод	0.1	-

## 2. Сведения о характерных точках границ объекта

Обозначение характерных точек границ	Существующие координаты, м		Измененные (уточненные) координаты, м		Метод определения координат характерной точки	Средняя квадратическая погрешность положения характерной точки (Мт), м	Описание обозначения точки на местности (при наличии)
	X	Y	X	Y			
1	2	3	4	5	6	7	8
н2135	-	-	431674.23	2326394.20	Геодезический метод	0.1	-
н2136	-	-	431674.78	2326392.81	Геодезический метод	0.1	-
н2137	-	-	431697.81	2326334.68	Геодезический метод	0.1	-
н2138	-	-	431713.52	2326295.03	Геодезический метод	0.1	-
н2139	-	-	431764.34	2326166.76	Геодезический метод	0.1	-
н2140	-	-	431773.12	2326144.58	Геодезический метод	0.1	-
н2141	-	-	431788.39	2326106.06	Геодезический метод	0.1	-
н2142	-	-	431791.58	2326098.03	Геодезический метод	0.1	-
н2143	-	-	431817.81	2326031.85	Геодезический метод	0.1	-
н2144	-	-	431954.52	2325687.01	Геодезический метод	0.1	-
н2145	-	-	432137.95	2325224.76	Геодезический метод	0.1	-
н2146	-	-	432322.62	2324759.29	Геодезический метод	0.1	-
н2147	-	-	432488.56	2324341.32	Геодезический метод	0.1	-
н2148	-	-	432507.66	2324293.21	Геодезический метод	0.1	-
н2149	-	-	432589.28	2324087.33	Геодезический метод	0.1	-
н2150	-	-	432689.73	2323833.92	Геодезический метод	0.1	-
н2151	-	-	432768.30	2323635.50	Геодезический метод	0.1	-
н2152	-	-	432779.27	2323607.78	Геодезический метод	0.1	-
н2153	-	-	432817.27	2323511.82	Геодезический метод	0.1	-
н2154	-	-	432867.50	2323384.97	Геодезический метод	0.1	-
н2155	-	-	432965.89	2323137.21	Геодезический метод	0.1	-
н2156	-	-	433004.32	2323040.43	Геодезический метод	0.1	-
н2157	-	-	433051.60	2322921.35	Геодезический метод	0.1	-
н2158	-	-	433102.25	2322793.83	Геодезический метод	0.1	-
н2159	-	-	433236.61	2322455.58	Геодезический метод	0.1	-
н2160	-	-	433420.12	2321991.15	Геодезический метод	0.1	-

## 2. Сведения о характерных точках границ объекта

Обозначение характерных точек границ	Существующие координаты, м		Измененные (уточненные) координаты, м		Метод определения координат характерной точки	Средняя квадратическая погрешность положения характерной точки (Мт), м	Описание обозначения точки на местности (при наличии)
	X	Y	X	Y			
1	2	3	4	5	6	7	8
н2161	-	-	433459.99	2321896.86	Геодезический метод	0.1	-
н2162	-	-	433502.42	2321807.53	Геодезический метод	0.1	-
н2163	-	-	433530.83	2321768.12	Геодезический метод	0.1	-
н2164	-	-	433563.19	2321736.20	Геодезический метод	0.1	-
н2165	-	-	433602.92	2321706.50	Геодезический метод	0.1	-
н2166	-	-	433659.55	2321686.61	Геодезический метод	0.1	-
н2167	-	-	433697.41	2321678.78	Геодезический метод	0.1	-
н2168	-	-	433719.88	2321676.34	Геодезический метод	0.1	-
н2169	-	-	433747.34	2321675.63	Геодезический метод	0.1	-
н2170	-	-	433767.95	2321678.59	Геодезический метод	0.1	-
н2171	-	-	433796.89	2321681.65	Геодезический метод	0.1	-
н2172	-	-	433822.78	2321687.18	Геодезический метод	0.1	-
н2173	-	-	433850.26	2321695.34	Геодезический метод	0.1	-
н2174	-	-	433862.19	2321699.74	Геодезический метод	0.1	-
н2175	-	-	433892.84	2321731.73	Геодезический метод	0.1	-
н2176	-	-	433933.50	2321814.25	Геодезический метод	0.1	-
н2177	-	-	433958.54	2321812.07	Геодезический метод	0.1	-
н2178	-	-	433973.89	2321834.51	Геодезический метод	0.1	-
н2179	-	-	433975.94	2321840.08	Геодезический метод	0.1	-
н2180	-	-	433977.33	2321839.56	Геодезический метод	0.1	-
н2181	-	-	433995.33	2321872.82	Геодезический метод	0.1	-
н2182	-	-	434013.84	2321914.16	Геодезический метод	0.1	-
н2183	-	-	434039.21	2322064.38	Геодезический метод	0.1	-
н2184	-	-	434166.51	2322818.11	Геодезический метод	0.1	-
н2185	-	-	434234.90	2323257.59	Геодезический метод	0.1	-
н2186	-	-	434237.24	2323272.65	Геодезический метод	0.1	-

## 2. Сведения о характерных точках границ объекта

Обозначение характерных точек границ	Существующие координаты, м		Измененные (уточненные) координаты, м		Метод определения координат характерной точки	Средняя квадратическая погрешность положения характерной точки (Мт), м	Описание обозначения точки на местности (при наличии)
	X	Y	X	Y			
1	2	3	4	5	6	7	8
н2187	-	-	434304.31	2323664.22	Геодезический метод	0.1	-
н2188	-	-	434325.46	2323787.72	Геодезический метод	0.1	-
н2189	-	-	434371.04	2324053.82	Геодезический метод	0.1	-
н2190	-	-	434461.64	2324659.83	Геодезический метод	0.1	-
н2191	-	-	434470.19	2324705.54	Геодезический метод	0.1	-
н2192	-	-	434495.79	2324777.93	Геодезический метод	0.1	-
н2193	-	-	434472.82	2324854.15	Геодезический метод	0.1	-
н2194	-	-	434472.66	2324854.69	Геодезический метод	0.1	-
н2195	-	-	434471.33	2324854.76	Геодезический метод	0.1	-
н2196	-	-	434471.52	2324858.46	Геодезический метод	0.1	-
н2197	-	-	434470.88	2324860.61	Геодезический метод	0.1	-
н2198	-	-	434469.24	2324866.03	Геодезический метод	0.1	-
н2199	-	-	434461.25	2324955.81	Геодезический метод	0.1	-
н2200	-	-	434476.53	2324936.63	Геодезический метод	0.1	-
н2201	-	-	434468.94	2325001.45	Геодезический метод	0.1	-
н2202	-	-	434457.84	2325092.26	Геодезический метод	0.1	-
н2203	-	-	434452.12	2325091.76	Геодезический метод	0.1	-
н2204	-	-	434451.90	2325094.37	Геодезический метод	0.1	-
н2205	-	-	434457.52	2325094.83	Геодезический метод	0.1	-
н2065	-	-	434396.52	2325593.77	Геодезический метод	0.1	-
н2206	-	-	435216.39	2326539.42	Геодезический метод	0.1	-
н2207	-	-	435196.11	2326657.10	Геодезический метод	0.1	-
н2208	-	-	435159.08	2326740.42	Геодезический метод	0.1	-
н2209	-	-	435074.79	2326837.44	Геодезический метод	0.1	-
н2210	-	-	434916.43	2326946.13	Геодезический метод	0.1	-
н2211	-	-	434866.50	2326984.07	Геодезический метод	0.1	-



## 2. Сведения о характерных точках границ объекта

Обозначение характерных точек границ	Существующие координаты, м		Измененные (уточненные) координаты, м		Метод определения координат характерной точки	Средняя квадратическая погрешность положения характерной точки (Мт), м	Описание обозначения точки на местности (при наличии)
	X	Y	X	Y			
1	2	3	4	5	6	7	8
н2212	-	-	434842.91	2326991.29	Геодезический метод	0.1	-
н2213	-	-	434845.08	2327012.48	Геодезический метод	0.1	-
н2214	-	-	434580.30	2327057.31	Геодезический метод	0.1	-
н2215	-	-	434456.92	2327006.50	Геодезический метод	0.1	-
н2216	-	-	434416.64	2326860.10	Геодезический метод	0.1	-
н2217	-	-	434413.11	2326847.30	Геодезический метод	0.1	-
н2218	-	-	434411.10	2326839.99	Геодезический метод	0.1	-
н2219	-	-	434413.05	2326812.83	Геодезический метод	0.1	-
н2220	-	-	434428.11	2326785.91	Геодезический метод	0.1	-
н2221	-	-	434447.92	2326753.66	Геодезический метод	0.1	-
н2222	-	-	434464.90	2326729.47	Геодезический метод	0.1	-
н2223	-	-	434490.47	2326697.60	Геодезический метод	0.1	-
н2224	-	-	434491.03	2326698.20	Геодезический метод	0.1	-
н2225	-	-	434488.12	2326691.89	Геодезический метод	0.1	-
н2226	-	-	434485.02	2326688.14	Геодезический метод	0.1	-
н2227	-	-	434538.33	2326626.77	Геодезический метод	0.1	-
н2228	-	-	434539.92	2326624.13	Геодезический метод	0.1	-
н2229	-	-	434579.03	2326576.35	Геодезический метод	0.1	-
н2230	-	-	434602.22	2326554.07	Геодезический метод	0.1	-
н2231	-	-	434611.79	2326542.62	Геодезический метод	0.1	-
н2232	-	-	434645.60	2326529.32	Геодезический метод	0.1	-
н2233	-	-	434707.64	2326531.38	Геодезический метод	0.1	-
н2234	-	-	434710.54	2326512.09	Геодезический метод	0.1	-
н2235	-	-	434723.01	2326513.49	Геодезический метод	0.1	-
н2236	-	-	434722.61	2326501.05	Геодезический метод	0.1	-
н2237	-	-	434722.34	2326492.65	Геодезический метод	0.1	-

## 2. Сведения о характерных точках границ объекта

Обозначение характерных точек границ	Существующие координаты, м		Измененные (уточненные) координаты, м		Метод определения координат характерной точки	Средняя квадратическая погрешность положения характерной точки (Мт), м	Описание обозначения точки на местности (при наличии)
	X	Y	X	Y			
1	2	3	4	5	6	7	8
н2238	-	-	434722.27	2326490.43	Геодезический метод	0.1	-
н2239	-	-	434723.86	2326476.66	Геодезический метод	0.1	-
н2240	-	-	434730.65	2326452.96	Геодезический метод	0.1	-
н2241	-	-	434732.09	2326447.93	Геодезический метод	0.1	-
н2242	-	-	434735.62	2326435.57	Геодезический метод	0.1	-
н2243	-	-	434740.57	2326427.96	Геодезический метод	0.1	-
н2244	-	-	434751.41	2326411.27	Геодезический метод	0.1	-
н2245	-	-	434980.23	2326313.26	Геодезический метод	0.1	-
н2246	-	-	434988.29	2326287.90	Геодезический метод	0.1	-
н2247	-	-	435049.35	2326286.12	Геодезический метод	0.1	-
н2248	-	-	435102.81	2326317.37	Геодезический метод	0.1	-
н2249	-	-	435140.60	2326347.71	Геодезический метод	0.1	-
н2250	-	-	435174.16	2326388.59	Геодезический метод	0.1	-
н2251	-	-	435181.38	2326414.37	Геодезический метод	0.1	-
н2206	-	-	435216.39	2326539.42	Геодезический метод	0.1	-
н2252	-	-	433833.51	2321307.90	Геодезический метод	0.1	-
н2253	-	-	433811.69	2321312.86	Геодезический метод	0.1	-
н2254	-	-	433802.97	2321237.87	Геодезический метод	0.1	-
н2255	-	-	433799.69	2321209.67	Геодезический метод	0.1	-
н2256	-	-	433796.30	2321085.67	Геодезический метод	0.1	-
н2257	-	-	433830.31	2320981.00	Геодезический метод	0.1	-
н2258	-	-	433824.01	2320978.39	Геодезический метод	0.1	-
н2259	-	-	433973.60	2320579.54	Геодезический метод	0.1	-
н2260	-	-	434056.15	2321087.75	Геодезический метод	0.1	-
н2261	-	-	434038.31	2321142.77	Геодезический метод	0.1	-
н2262	-	-	434012.42	2321196.23	Геодезический метод	0.1	-

## 2. Сведения о характерных точках границ объекта

Обозначение характерных точек границ	Существующие координаты, м		Измененные (уточненные) координаты, м		Метод определения координат характерной точки	Средняя квадратическая погрешность положения характерной точки (Мт), м	Описание обозначения точки на местности (при наличии)
	X	Y	X	Y			
1	2	3	4	5	6	7	8
н2263	-	-	434007.52	2321202.79	Геодезический метод	0.1	-
н2264	-	-	433994.16	2321220.66	Геодезический метод	0.1	-
н2265	-	-	433963.94	2321254.99	Геодезический метод	0.1	-
н2266	-	-	433945.51	2321266.26	Геодезический метод	0.1	-
н2252	-	-	433833.51	2321307.90	Геодезический метод	0.1	-
н2267	-	-	433965.68	2321410.81	Геодезический метод	0.1	-
н2268	-	-	434036.35	2321451.47	Геодезический метод	0.1	-
н2269	-	-	434049.77	2321460.99	Геодезический метод	0.1	-
н2270	-	-	434056.80	2321465.97	Геодезический метод	0.1	-
н2271	-	-	434080.71	2321492.84	Геодезический метод	0.1	-
н2272	-	-	434121.37	2321571.72	Геодезический метод	0.1	-
н2273	-	-	434125.93	2321589.57	Геодезический метод	0.1	-
н2274	-	-	434137.39	2321631.72	Геодезический метод	0.1	-
н2275	-	-	434146.28	2321680.04	Геодезический метод	0.1	-
н2276	-	-	434211.17	2322044.84	Геодезический метод	0.1	-
н2277	-	-	434186.88	2321999.99	Геодезический метод	0.1	-
н2278	-	-	434193.03	2321997.56	Геодезический метод	0.1	-
н2279	-	-	433984.73	2321637.79	Геодезический метод	0.1	-
н2280	-	-	433846.51	2321399.06	Геодезический метод	0.1	-
н2281	-	-	433862.44	2321396.97	Геодезический метод	0.1	-
н2282	-	-	433929.40	2321403.38	Геодезический метод	0.1	-
н2267	-	-	433965.68	2321410.81	Геодезический метод	0.1	-
н2283	-	-	434196.35	2322224.58	Геодезический метод	0.1	-
н2284	-	-	434211.00	2322290.34	Геодезический метод	0.1	-
н2285	-	-	434228.28	2322376.48	Геодезический метод	0.1	-
н2286	-	-	434233.52	2322431.24	Геодезический метод	0.1	-

## 2. Сведения о характерных точках границ объекта

Обозначение характерных точек границ	Существующие координаты, м		Измененные (уточненные) координаты, м		Метод определения координат характерной точки	Средняя квадратическая погрешность положения характерной точки (Мт), м	Описание обозначения точки на местности (при наличии)
	X	Y	X	Y			
1	2	3	4	5	6	7	8
н2287	-	-	434242.77	2322431.97	Геодезический метод	0.1	-
н2288	-	-	434270.98	2322645.91	Геодезический метод	0.1	-
н2289	-	-	434244.69	2322647.30	Геодезический метод	0.1	-
н2290	-	-	434165.73	2322651.48	Геодезический метод	0.1	-
н2291	-	-	434078.87	2322127.37	Геодезический метод	0.1	-
н2292	-	-	434042.67	2321908.93	Геодезический метод	0.1	-
н2293	-	-	434122.06	2322036.54	Геодезический метод	0.1	-
н2294	-	-	434154.82	2322093.45	Геодезический метод	0.1	-
н2295	-	-	434182.36	2322173.63	Геодезический метод	0.1	-
н2283	-	-	434196.35	2322224.58	Геодезический метод	0.1	-
н2296	-	-	433567.75	2321684.03	Геодезический метод	0.1	-
н2297	-	-	433526.16	2321721.72	Геодезический метод	0.1	-
н2298	-	-	433564.06	2321628.80	Геодезический метод	0.1	-
н2299	-	-	433577.31	2321634.40	Геодезический метод	0.1	-
н2300	-	-	433629.90	2321503.76	Геодезический метод	0.1	-
н2301	-	-	433647.31	2321472.17	Геодезический метод	0.1	-
н2302	-	-	433692.24	2321434.90	Геодезический метод	0.1	-
н2303	-	-	433731.92	2321417.18	Геодезический метод	0.1	-
н2304	-	-	433743.62	2321411.95	Геодезический метод	0.1	-
н2305	-	-	433822.14	2321562.32	Геодезический метод	0.1	-
н2306	-	-	433857.44	2321629.93	Геодезический метод	0.1	-
н2307	-	-	433846.61	2321643.36	Геодезический метод	0.1	-
н2308	-	-	433820.63	2321636.59	Геодезический метод	0.1	-
н2309	-	-	433797.72	2321629.61	Геодезический метод	0.1	-
н2310	-	-	433766.46	2321625.48	Геодезический метод	0.1	-
н2311	-	-	433754.32	2321623.16	Геодезический метод	0.1	-

## 2. Сведения о характерных точках границ объекта

Обозначение характерных точек границ	Существующие координаты, м		Измененные (уточненные) координаты, м		Метод определения координат характерной точки	Средняя квадратическая погрешность положения характерной точки (Мт), м	Описание обозначения точки на местности (при наличии)
	X	Y	X	Y			
1	2	3	4	5	6	7	8
н2312	-	-	433754.07	2321626.08	Геодезический метод	0.1	-
н2313	-	-	433731.31	2321624.81	Геодезический метод	0.1	-
н2314	-	-	433698.54	2321629.27	Геодезический метод	0.1	-
н2315	-	-	433652.09	2321638.66	Геодезический метод	0.1	-
н2316	-	-	433590.18	2321655.86	Геодезический метод	0.1	-
н2317	-	-	433594.31	2321671.27	Геодезический метод	0.1	-
н2296	-	-	433567.75	2321684.03	Геодезический метод	0.1	-
н2318	-	-	433972.72	2321307.12	Геодезический метод	0.1	-
н2319	-	-	433991.12	2321295.83	Геодезический метод	0.1	-
н2320	-	-	434017.78	2321265.54	Геодезический метод	0.1	-
н2321	-	-	434021.36	2321261.48	Геодезический метод	0.1	-
н2322	-	-	434039.62	2321237.06	Геодезический метод	0.1	-
н2323	-	-	434065.51	2321182.98	Геодезический метод	0.1	-
н2324	-	-	434078.93	2321147.42	Геодезический метод	0.1	-
н2325	-	-	434108.17	2321307.35	Геодезический метод	0.1	-
н2326	-	-	434142.72	2321496.33	Геодезический метод	0.1	-
н2327	-	-	434101.01	2321436.79	Геодезический метод	0.1	-
н2328	-	-	434056.20	2321398.02	Геодезический метод	0.1	-
н2329	-	-	434037.18	2321384.11	Геодезический метод	0.1	-
н2330	-	-	434032.98	2321381.03	Геодезический метод	0.1	-
н2331	-	-	434004.89	2321365.57	Геодезический метод	0.1	-
н2332	-	-	433933.10	2321336.88	Геодезический метод	0.1	-
н2333	-	-	433931.75	2321323.00	Геодезический метод	0.1	-
н2318	-	-	433972.72	2321307.12	Геодезический метод	0.1	-
н2334	-	-	433667.96	2321383.03	Геодезический метод	0.1	-
н2335	-	-	433662.16	2321374.64	Геодезический метод	0.1	-

## 2. Сведения о характерных точках границ объекта

Обозначение характерных точек границ	Существующие координаты, м		Измененные (уточненные) координаты, м		Метод определения координат характерной точки	Средняя квадратическая погрешность положения характерной точки (Мт), м	Описание обозначения точки на местности (при наличии)
	X	Y	X	Y			
1	2	3	4	5	6	7	8
н2336	-	-	433642.75	2321397.89	Геодезический метод	0.1	-
н2337	-	-	433709.85	2321232.05	Геодезический метод	0.1	-
н2338	-	-	433743.38	2321348.00	Геодезический метод	0.1	-
н2334	-	-	433667.96	2321383.03	Геодезический метод	0.1	-
н2339	-	-	429078.72	2327158.29	Геодезический метод	0.1	-
н2340	-	-	429081.16	2327158.64	Геодезический метод	0.1	-
н2341	-	-	429079.98	2327167.32	Геодезический метод	0.1	-
н2342	-	-	429077.41	2327166.89	Геодезический метод	0.1	-
н2339	-	-	429078.72	2327158.29	Геодезический метод	0.1	-
н2343	-	-	435434.46	2326853.97	Геодезический метод	0.1	-
н2344	-	-	435415.47	2326918.59	Геодезический метод	0.1	-
н2345	-	-	435400.67	2326915.66	Геодезический метод	0.1	-
н2346	-	-	435378.56	2326911.28	Геодезический метод	0.1	-
н2347	-	-	435362.34	2326908.08	Геодезический метод	0.1	-
н2348	-	-	435343.19	2326904.28	Геодезический метод	0.1	-
н2349	-	-	435372.37	2326782.44	Геодезический метод	0.1	-
н2350	-	-	435376.98	2326789.90	Геодезический метод	0.1	-
н2351	-	-	435379.93	2326794.68	Геодезический метод	0.1	-
н2352	-	-	435386.05	2326804.58	Геодезический метод	0.1	-
н2353	-	-	435412.03	2326846.63	Геодезический метод	0.1	-
н2354	-	-	435422.88	2326849.90	Геодезический метод	0.1	-
н2355	-	-	435424.54	2326844.79	Геодезический метод	0.1	-
н2356	-	-	435428.67	2326846.07	Геодезический метод	0.1	-
н2357	-	-	435431.63	2326846.99	Геодезический метод	0.1	-
н2358	-	-	435429.96	2326852.11	Геодезический метод	0.1	-
н2359	-	-	435433.01	2326853.54	Геодезический метод	0.1	-

## 2. Сведения о характерных точках границ объекта

Обозначение характерных точек границ	Существующие координаты, м		Измененные (уточненные) координаты, м		Метод определения координат характерной точки	Средняя квадратическая погрешность положения характерной точки (Мт), м	Описание обозначения точки на местности (при наличии)
	X	Y	X	Y			
1	2	3	4	5	6	7	8
н2343	-	-	435434.46	2326853.97	Геодезический метод	0.1	-
н2360	-	-	435440.86	2327224.08	Геодезический метод	0.1	-
н2361	-	-	435424.16	2327219.85	Геодезический метод	0.1	-
н2362	-	-	435428.05	2327204.42	Геодезический метод	0.1	-
н2363	-	-	435432.55	2327186.60	Геодезический метод	0.1	-
н2364	-	-	435457.34	2327088.29	Геодезический метод	0.1	-
н2365	-	-	435465.70	2327055.15	Геодезический метод	0.1	-
н2366	-	-	435472.60	2327027.79	Геодезический метод	0.1	-
н2367	-	-	435491.47	2326953.02	Геодезический метод	0.1	-
н2368	-	-	435515.76	2326954.25	Геодезический метод	0.1	-
н2369	-	-	435532.45	2326955.10	Геодезический метод	0.1	-
н2370	-	-	435517.71	2327013.30	Геодезический метод	0.1	-
н2371	-	-	435511.58	2327037.51	Геодезический метод	0.1	-
н2372	-	-	435503.07	2327071.14	Геодезический метод	0.1	-
н2373	-	-	435496.34	2327097.75	Геодезический метод	0.1	-
н2374	-	-	435487.74	2327131.71	Геодезический метод	0.1	-
н2375	-	-	435467.95	2327209.89	Геодезический метод	0.1	-
н2376	-	-	435466.95	2327213.86	Геодезический метод	0.1	-
н2377	-	-	435462.95	2327229.67	Геодезический метод	0.1	-
н2360	-	-	435440.86	2327224.08	Геодезический метод	0.1	-
н2378	-	-	435379.13	2326337.00	Геодезический метод	0.1	-
н2379	-	-	435355.61	2326241.74	Геодезический метод	0.1	-
н2380	-	-	435361.72	2326230.53	Геодезический метод	0.1	-
н2381	-	-	435371.86	2326228.39	Геодезический метод	0.1	-
н2382	-	-	435384.10	2326225.78	Геодезический метод	0.1	-
н2383	-	-	435388.27	2326237.86	Геодезический метод	0.1	-

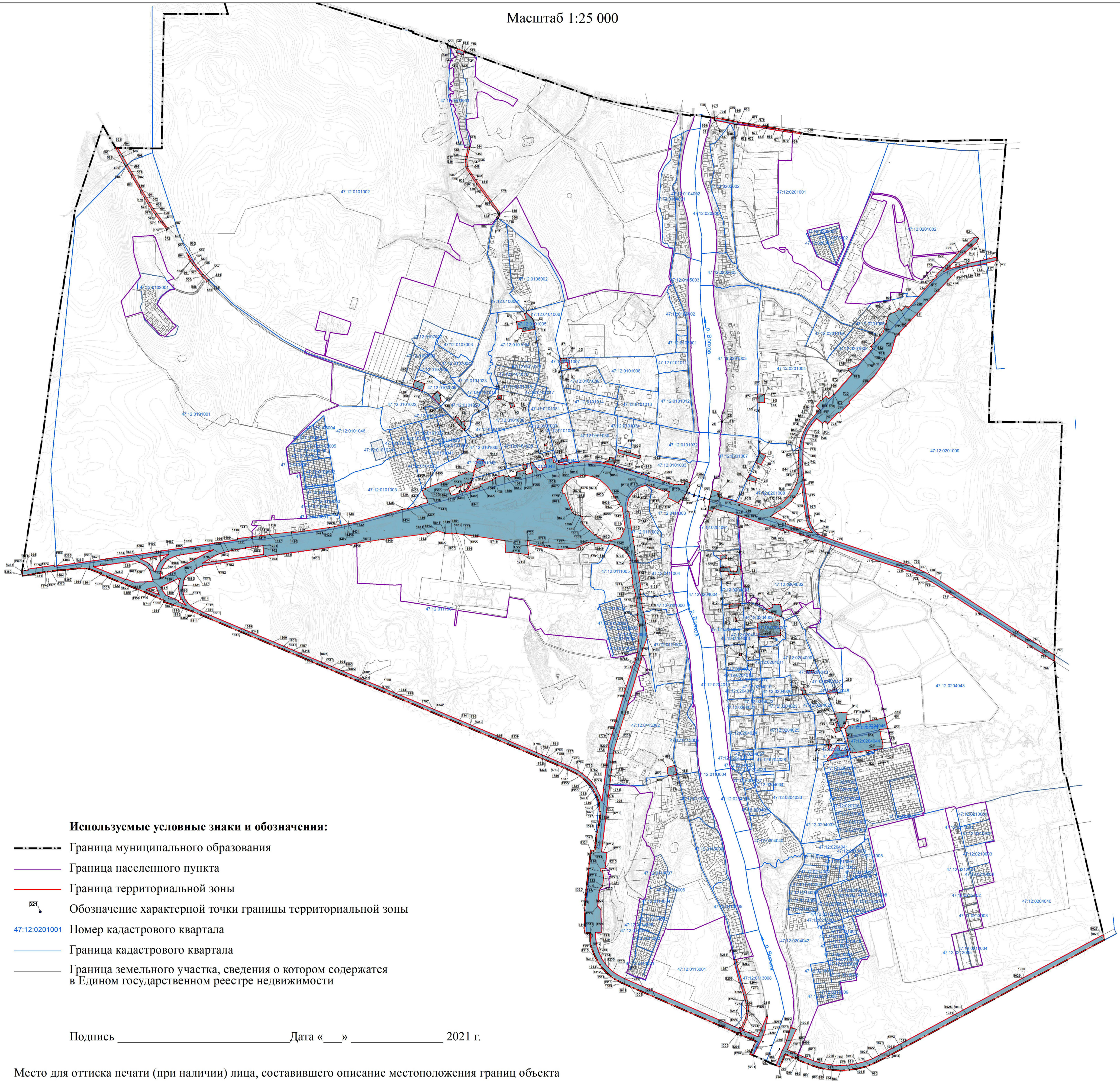




# Раздел 4

## План границ объекта

Масштаб 1:25 000



**Текстовое описание местоположения границ  
населенных пунктов, территориальных зон**

Прохождение границы		Описание прохождения границы
от точки	до точки	
1	2	3
1	2	-
2	3	-
3	4	-
4	5	-
5	6	-
6	7	-
7	8	-
8	9	-
9	10	-
10	11	-
11	н12	-
н12	н13	-
н13	н14	-
н14	н15	-
н15	1	-
16	17	-
17	18	-
18	19	-
19	20	-
20	21	-
21	22	-
22	23	-
23	24	-
24	25	-
25	16	-
336	337	-
337	338	-
338	339	-
339	340	-
340	341	-
341	342	-
342	336	-
365	366	-
366	367	-
367	368	-
368	369	-

**Текстовое описание местоположения границ  
населенных пунктов, территориальных зон**

Прохождение границы		Описание прохождения границы
от точки	до точки	
1	2	3
369	370	-
370	371	-
371	372	-
372	373	-
373	374	-
374	375	-
375	376	-
376	377	-
377	378	-
378	379	-
379	380	-
380	365	-
482	483	-
483	484	-
484	485	-
485	486	-
486	487	-
487	488	-
488	482	-
513	514	-
514	515	-
515	516	-
516	н517	-
н517	н518	-
н518	н519	-
н519	н520	-
н520	н521	-
н521	н522	-
н522	н523	-
н523	н524	-
н524	н525	-
н525	н526	-
н526	н527	-
н527	н528	-
н528	н529	-
н529	н530	-

**Текстовое описание местоположения границ  
населенных пунктов, территориальных зон**

Прохождение границы		Описание прохождения границы
от точки	до точки	
1	2	3
н530	н531	-
н531	н532	-
н532	н533	-
н533	н534	-
н534	н535	-
н535	н536	-
н536	н537	-
н537	н538	-
н538	513	-
539	540	-
540	541	-
541	542	-
542	543	-
543	544	-
544	545	-
545	546	-
546	547	-
547	548	-
548	н549	-
н549	539	-
н550	н551	-
н551	н552	-
н552	н553	-
н553	н554	-
н554	н555	-
н555	н550	-
н556	н557	-
н557	н558	-
н558	н559	-
н559	н560	-
н560	н561	-
н561	н562	-
н562	н563	-
н563	н564	-
н564	н565	-
н565	н566	-

**Текстовое описание местоположения границ  
населенных пунктов, территориальных зон**

Прохождение границы		Описание прохождения границы
от точки	до точки	
1	2	3
н566	н567	-
н567	н568	-
н568	н569	-
н569	н570	-
н570	н571	-
н571	н572	-
н572	н573	-
н573	н574	-
н574	н575	-
н575	н576	-
н576	н577	-
н577	н578	-
н578	н579	-
н579	н580	-
н580	н581	-
н581	н582	-
н582	н583	-
н583	н584	-
н584	н585	-
н585	н586	-
н586	н587	-
н587	н556	-
н588	н589	-
н589	н590	-
н590	н591	-
н591	н592	-
н592	н593	-
н593	н594	-
н594	н595	-
н595	н596	-
н596	н597	-
н597	н598	-
н598	н599	-
н599	н600	-
н600	н601	-
н601	н602	-

**Текстовое описание местоположения границ  
населенных пунктов, территориальных зон**

Прохождение границы		Описание прохождения границы
от точки	до точки	
1	2	3
н602	н603	-
н603	н604	-
н604	н605	-
н605	н606	-
н606	н607	-
н607	н588	-
н608	н609	-
н609	н610	-
н610	н611	-
н611	н612	-
н612	н613	-
н613	н614	-
н614	н615	-
н615	н616	-
н616	н617	-
н617	н618	-
н618	н619	-
н619	н620	-
н620	н621	-
н621	н622	-
н622	н623	-
н623	н624	-
н624	н625	-
н625	н626	-
н626	н627	-
н627	н608	-
н628	н629	-
н629	н630	-
н630	н631	-
н631	н632	-
н632	н633	-
н633	н634	-
н634	н635	-
н635	н636	-
н636	н637	-
н637	н638	-

**Текстовое описание местоположения границ  
населенных пунктов, территориальных зон**

Прохождение границы		Описание прохождения границы
от точки	до точки	
1	2	3
н638	н628	-
н639	н640	-
н640	н641	-
н641	н642	-
н642	н643	-
н643	н644	-
н644	н645	-
н645	н646	-
н646	н647	-
н647	н648	-
н648	н649	-
н649	н650	-
н650	н651	-
н651	н652	-
н652	н653	-
н653	н654	-
н654	н655	-
н655	н656	-
н656	н657	-
н657	н658	-
н658	н659	-
н659	н660	-
н660	н661	-
н661	н662	-
н662	н663	-
н663	н664	-
н664	н665	-
н665	н666	-
н666	н667	-
н667	н668	-
н668	н669	-
н669	н670	-
н670	н671	-
н671	н672	-
н672	н673	-
н673	н639	-

**Текстовое описание местоположения границ  
населенных пунктов, территориальных зон**

Прохождение границы		Описание прохождения границы
от точки	до точки	
1	2	3
н674	н675	-
н675	н676	-
н676	н677	-
н677	н678	-
н678	н679	-
н679	н680	-
н680	н681	-
н681	н682	-
н682	н683	-
н683	н684	-
н684	н685	-
н685	н686	-
н686	н687	-
н687	н688	-
н688	н689	-
н689	н690	-
н690	н691	-
н691	н692	-
н692	н693	-
н693	н694	-
н694	н695	-
н695	н696	-
н696	н697	-
н697	н698	-
н698	н699	-
н699	н700	-
н700	н701	-
н701	н674	-
н702	н703	-
н703	н704	-
н704	н705	-
н705	н706	-
н706	н707	-
н707	н708	-
н708	н709	-
н709	н710	-



**Текстовое описание местоположения границ  
населенных пунктов, территориальных зон**

Прохождение границы		Описание прохождения границы
от точки	до точки	
1	2	3
н710	н711	-
н711	н712	-
н712	н713	-
н713	н702	-
н714	н715	-
н715	н716	-
н716	н717	-
н717	н718	-
н718	н719	-
н719	н720	-
н720	н721	-
н721	н722	-
н722	н723	-
н723	н724	-
н724	н725	-
н725	н726	-
н726	н714	-
н727	н728	-
н728	н729	-
н729	н730	-
н730	н731	-
н731	н732	-
н732	н733	-
н733	н734	-
н734	н735	-
н735	н736	-
н736	н727	-
н737	н738	-
н738	н739	-
н739	н740	-
н740	н741	-
н741	н742	-
н742	н743	-
н743	н744	-
н744	н737	-
н745	н746	-

**Текстовое описание местоположения границ  
населенных пунктов, территориальных зон**

Прохождение границы		Описание прохождения границы
от точки	до точки	
1	2	3
н746	н747	-
н747	н748	-
н748	н749	-
н749	н750	-
н750	н751	-
н751	н752	-
н752	н753	-
н753	н754	-
н754	н755	-
н755	н756	-
н756	н745	-
н757	н758	-
н758	н759	-
н759	н760	-
н760	н761	-
н761	н762	-
н762	н763	-
н763	н764	-
н764	н765	-
н765	н766	-
н766	н767	-
н767	н768	-
н768	н769	-
н769	н770	-
н770	н771	-
н771	н772	-
н772	н773	-
н773	н774	-
н774	н775	-
н775	н757	-
н776	н777	-
н777	н778	-
н778	н779	-
н779	н780	-
н780	н781	-
н781	н782	-

**Текстовое описание местоположения границ  
населенных пунктов, территориальных зон**

Прохождение границы		Описание прохождения границы
от точки	до точки	
1	2	3
н782	н783	-
н783	н784	-
н784	н785	-
н785	н786	-
н786	н787	-
н787	н788	-
н788	н789	-
н789	н790	-
н790	н791	-
н791	н792	-
н792	н793	-
н793	н794	-
н794	н795	-
н795	н796	-
н796	н797	-
н797	н798	-
н798	н799	-
н799	н800	-
н800	н801	-
н801	н802	-
н802	н803	-
н803	н804	-
н804	н805	-
н805	н806	-
н806	н807	-
н807	н808	-
н808	н809	-
н809	н810	-
н810	н811	-
н811	н812	-
н812	н776	-
н813	н814	-
н814	н815	-
н815	н816	-
н816	н817	-
н817	н818	-

**Текстовое описание местоположения границ  
населенных пунктов, территориальных зон**

Прохождение границы		Описание прохождения границы
от точки	до точки	
1	2	3
н818	н819	-
н819	н820	-
н820	н813	-
н821	н822	-
н822	н823	-
н823	н824	-
н824	н825	-
н825	н826	-
н826	н827	-
н827	н828	-
н828	н829	-
н829	н830	-
н830	н831	-
н831	н832	-
н832	н833	-
н833	н834	-
н834	н835	-
н835	н836	-
н836	н837	-
н837	н838	-
н838	н839	-
н839	н840	-
н840	н841	-
н841	н842	-
н842	н843	-
н843	н844	-
н844	н845	-
н845	н846	-
н846	н847	-
н847	н848	-
н848	н849	-
н849	н850	-
н850	н821	-
н851	н852	-
н852	н853	-
н853	н854	-

**Текстовое описание местоположения границ  
населенных пунктов, территориальных зон**

Прохождение границы		Описание прохождения границы
от точки	до точки	
1	2	3
н854	н855	-
н855	н856	-
н856	н857	-
н857	н858	-
н858	н859	-
н859	н860	-
н860	н861	-
н861	н862	-
н862	н863	-
н863	н864	-
н864	н865	-
н865	н866	-
н866	н867	-
н867	н868	-
н868	н869	-
н869	н870	-
н870	н871	-
н871	н872	-
н872	н873	-
н873	н874	-
н874	н875	-
н875	н876	-
н876	н851	-
н877	н878	-
н878	н879	-
н879	н880	-
н880	н881	-
н881	н882	-
н882	н883	-
н883	н884	-
н884	н885	-
н885	н886	-
н886	н887	-
н887	н888	-
н888	н889	-
н889	н890	-

**Текстовое описание местоположения границ  
населенных пунктов, территориальных зон**

Прохождение границы		Описание прохождения границы
от точки	до точки	
1	2	3
н890	н891	-
н891	н892	-
н892	н893	-
н893	н894	-
н894	н895	-
н895	н896	-
н896	н897	-
н897	н898	-
н898	н899	-
н899	н900	-
н900	н901	-
н901	н902	-
н902	н903	-
н903	н904	-
н904	н905	-
н905	н906	-
н906	н907	-
н907	н908	-
н908	н909	-
н909	н910	-
н910	н911	-
н911	н877	-
н912	н913	-
н913	н914	-
н914	н915	-
н915	н916	-
н916	н917	-
н917	н918	-
н918	н919	-
н919	н920	-
н920	н921	-
н921	н922	-
н922	н923	-
н923	н924	-
н924	н925	-
н925	н926	-

**Текстовое описание местоположения границ  
населенных пунктов, территориальных зон**

Прохождение границы		Описание прохождения границы
от точки	до точки	
1	2	3
н926	н927	-
н927	н928	-
н928	н929	-
н929	н930	-
н930	н931	-
н931	н932	-
н932	н933	-
н933	н934	-
н934	н935	-
н935	н936	-
н936	н937	-
н937	н938	-
н938	н939	-
н939	н912	-
н940	н941	-
н941	н942	-
н942	н943	-
н943	н944	-
н944	н945	-
н945	н946	-
н946	н947	-
н947	н948	-
н948	н949	-
н949	н950	-
н950	н940	-
н951	н952	-
н952	н953	-
н953	н954	-
н954	н955	-
н955	н956	-
н956	н957	-
н957	н958	-
н958	н959	-
н959	н960	-
н960	н951	-
н961	н962	-

**Текстовое описание местоположения границ  
населенных пунктов, территориальных зон**

Прохождение границы		Описание прохождения границы
от точки	до точки	
1	2	3
н962	н963	-
н963	н964	-
н964	н965	-
н965	н966	-
н966	н961	-
н967	н968	-
н968	н969	-
н969	н970	-
н970	н971	-
н971	н972	-
н972	н973	-
н973	н974	-
н974	н975	-
н975	н976	-
н976	н967	-
н977	н978	-
н978	н979	-
н979	н980	-
н980	н981	-
н981	н982	-
н982	н977	-
н983	н984	-
н984	н985	-
н985	н986	-
н986	н987	-
н987	н988	-
н988	н989	-
н989	н983	-
н990	н991	-
н991	н992	-
н992	н993	-
н993	н994	-
н994	н995	-
н995	н990	-
н996	н997	-
н997	н998	-



**Текстовое описание местоположения границ  
населенных пунктов, территориальных зон**

Прохождение границы		Описание прохождения границы
от точки	до точки	
1	2	3
н998	н999	-
н999	н1000	-
н1000	н1001	-
н1001	н1002	-
н1002	н1003	-
н1003	н1004	-
н1004	н1005	-
н1005	н1006	-
н1006	н1007	-
н1007	н1008	-
н1008	н996	-
н1009	н1010	-
н1010	н1011	-
н1011	н1012	-
н1012	н1013	-
н1013	н1014	-
н1014	н1015	-
н1015	н1016	-
н1016	н1017	-
н1017	н1018	-
н1018	н1019	-
н1019	н1020	-
н1020	н1021	-
н1021	н1022	-
н1022	н1023	-
н1023	н1024	-
н1024	н1025	-
н1025	н1026	-
н1026	н1027	-
н1027	н1009	-
н1028	н1029	-
н1029	н1030	-
н1030	н1031	-
н1031	н1032	-
н1032	н1033	-
н1033	н1034	-

**Текстовое описание местоположения границ  
населенных пунктов, территориальных зон**

Прохождение границы		Описание прохождения границы
от точки	до точки	
1	2	3
н1034	н1035	-
н1035	н1036	-
н1036	н1037	-
н1037	н1038	-
н1038	н1039	-
н1039	н1040	-
н1040	н1041	-
н1041	н1042	-
н1042	н1043	-
н1043	н1044	-
н1044	н1045	-
н1045	н1046	-
н1046	н1047	-
н1047	н1048	-
н1048	н1049	-
н1049	н1050	-
н1050	н1051	-
н1051	н1052	-
н1052	н1053	-
н1053	н1054	-
н1054	н1055	-
н1055	н1056	-
н1056	н1057	-
н1057	н1058	-
н1058	н1059	-
н1059	н1060	-
н1060	н1061	-
н1061	н1062	-
н1062	н1063	-
н1063	н1064	-
н1064	н1065	-
н1065	н1028	-
н1066	н1067	-
н1067	н1068	-
н1068	н1069	-
н1069	н1070	-

**Текстовое описание местоположения границ  
населенных пунктов, территориальных зон**

Прохождение границы		Описание прохождения границы
от точки	до точки	
1	2	3
н1070	н1071	-
н1071	н1072	-
н1072	н1073	-
н1073	н1074	-
н1074	н1075	-
н1075	н1076	-
н1076	н1077	-
н1077	н1078	-
н1078	н1079	-
н1079	н1080	-
н1080	н1081	-
н1081	н1082	-
н1082	н1083	-
н1083	н1084	-
н1084	н1085	-
н1085	н1086	-
н1086	н1087	-
н1087	н1088	-
н1088	н1089	-
н1089	н1090	-
н1090	н1091	-
н1091	н1092	-
н1092	н1093	-
н1093	н1094	-
н1094	н1095	-
н1095	н1096	-
н1096	н1097	-
н1097	н1098	-
н1098	н1099	-
н1099	н1100	-
н1100	н1101	-
н1101	н1102	-
н1102	н1103	-
н1103	н1104	-
н1104	н1105	-
н1105	н1106	-

**Текстовое описание местоположения границ  
населенных пунктов, территориальных зон**

Прохождение границы		Описание прохождения границы
от точки	до точки	
1	2	3
н1106	н1107	-
н1107	н1108	-
н1108	н1109	-
н1109	н1110	-
н1110	н1111	-
н1111	н1112	-
н1112	н1113	-
н1113	н1114	-
н1114	н1115	-
н1115	н1116	-
н1116	н1117	-
н1117	н1118	-
н1118	н1119	-
н1119	н1120	-
н1120	н1121	-
н1121	н1066	-
н1122	н1123	-
н1123	н1124	-
н1124	н1125	-
н1125	н1126	-
н1126	н1127	-
н1127	н1128	-
н1128	н1129	-
н1129	н1130	-
н1130	н1131	-
н1131	н1132	-
н1132	н1133	-
н1133	н1134	-
н1134	н1135	-
н1135	н1136	-
н1136	н1137	-
н1137	н1138	-
н1138	н1139	-
н1139	н1140	-
н1140	н1141	-
н1141	н1142	-

**Текстовое описание местоположения границ  
населенных пунктов, территориальных зон**

Прохождение границы		Описание прохождения границы
от точки	до точки	
1	2	3
н1142	н1143	-
н1143	н1144	-
н1144	н1145	-
н1145	н1146	-
н1146	н1147	-
н1147	н1148	-
н1148	н1149	-
н1149	н1150	-
н1150	н1151	-
н1151	н1152	-
н1152	н1153	-
н1153	н1154	-
н1154	н1155	-
н1155	н1156	-
н1156	н1157	-
н1157	н1158	-
н1158	н1159	-
н1159	н1160	-
н1160	н1161	-
н1161	н1122	-
н1162	н1163	-
н1163	н1164	-
н1164	н1165	-
н1165	н1166	-
н1166	н1167	-
н1167	н1168	-
н1168	н1169	-
н1169	н1170	-
н1170	н1171	-
н1171	н1172	-
н1172	н1173	-
н1173	н1174	-
н1174	н1175	-
н1175	н1176	-
н1176	н1177	-
н1177	н1178	-

**Текстовое описание местоположения границ  
населенных пунктов, территориальных зон**

Прохождение границы		Описание прохождения границы
от точки	до точки	
1	2	3
н1178	н1179	-
н1179	н1180	-
н1180	н1181	-
н1181	н1182	-
н1182	н1183	-
н1183	н1184	-
н1184	н1185	-
н1185	н1186	-
н1186	н1187	-
н1187	н1188	-
н1188	н1189	-
н1189	н1190	-
н1190	н1191	-
н1191	н1192	-
н1192	н1193	-
н1193	н1194	-
н1194	н1195	-
н1195	н1196	-
н1196	н1197	-
н1197	н1198	-
н1198	н1199	-
н1199	н1200	-
н1200	н1201	-
н1201	н1202	-
н1202	н1203	-
н1203	н1204	-
н1204	н1205	-
н1205	н1206	-
н1206	н1207	-
н1207	н1208	-
н1208	н1209	-
н1209	н1210	-
н1210	н1211	-
н1211	н1212	-
н1212	н1213	-
н1213	н1214	-

**Текстовое описание местоположения границ  
населенных пунктов, территориальных зон**

Прохождение границы		Описание прохождения границы
от точки	до точки	
1	2	3
н1214	н1215	-
н1215	н1216	-
н1216	н1217	-
н1217	н1218	-
н1218	н1219	-
н1219	н1220	-
н1220	н1221	-
н1221	н1222	-
н1222	н1223	-
н1223	н1224	-
н1224	н1225	-
н1225	н1226	-
н1226	н1227	-
н1227	н1228	-
н1228	н1229	-
н1229	н1230	-
н1230	н1231	-
н1231	н1232	-
н1232	н1233	-
н1233	н1234	-
н1234	н1235	-
н1235	н1236	-
н1236	н1237	-
н1237	н1238	-
н1238	н1239	-
н1239	н1240	-
н1240	н1241	-
н1241	н1242	-
н1242	н1243	-
н1243	н1244	-
н1244	н1245	-
н1245	н1246	-
н1246	н1247	-
н1247	н1248	-
н1248	н1249	-
н1249	н1250	-

**Текстовое описание местоположения границ  
населенных пунктов, территориальных зон**

Прохождение границы		Описание прохождения границы
от точки	до точки	
1	2	3
н1250	н1251	-
н1251	н1252	-
н1252	н1253	-
н1253	н1254	-
н1254	н1255	-
н1255	н1256	-
н1256	н1257	-
н1257	н1258	-
н1258	н1259	-
н1259	н1260	-
н1260	н1261	-
н1261	н1262	-
н1262	н1263	-
н1263	н1264	-
н1264	н1265	-
н1265	н1266	-
н1266	н1267	-
н1267	н1268	-
н1268	н1269	-
н1269	н1270	-
н1270	н1271	-
н1271	н1272	-
н1272	н1273	-
н1273	н1274	-
н1274	н1275	-
н1275	н1276	-
н1276	н1277	-
н1277	н1278	-
н1278	н1279	-
н1279	н1280	-
н1280	н1281	-
н1281	н1282	-
н1282	н1283	-
н1283	н1284	-
н1284	н1285	-
н1285	н1286	-



**Текстовое описание местоположения границ  
населенных пунктов, территориальных зон**

Прохождение границы		Описание прохождения границы
от точки	до точки	
1	2	3
н1286	н1287	-
н1287	н1288	-
н1288	н1289	-
н1289	н1290	-
н1290	н1291	-
н1291	н1292	-
н1292	н1293	-
н1293	н1294	-
н1294	н1295	-
н1295	н1296	-
н1296	н1297	-
н1297	н1298	-
н1298	н1299	-
н1299	н1300	-
н1300	н1301	-
н1301	н1302	-
н1302	н1303	-
н1303	н1304	-
н1304	н1305	-
н1305	н1306	-
н1306	н1307	-
н1307	н1308	-
н1308	н1309	-
н1309	н1310	-
н1310	н1311	-
н1311	н1312	-
н1312	н1313	-
н1313	н1314	-
н1314	н1315	-
н1315	н1316	-
н1316	н1317	-
н1317	н1318	-
н1318	н1319	-
н1319	н1320	-
н1320	н1321	-
н1321	н1322	-

**Текстовое описание местоположения границ  
населенных пунктов, территориальных зон**

Прохождение границы		Описание прохождения границы
от точки	до точки	
1	2	3
н1322	н1323	-
н1323	н1324	-
н1324	н1325	-
н1325	н1326	-
н1326	н1327	-
н1327	н1328	-
н1328	н1329	-
н1329	н1330	-
н1330	н1331	-
н1331	н1332	-
н1332	н1333	-
н1333	н1334	-
н1334	н1335	-
н1335	н1336	-
н1336	н1337	-
н1337	н1338	-
н1338	н1339	-
н1339	н1340	-
н1340	н1341	-
н1341	н1342	-
н1342	н1343	-
н1343	н1344	-
н1344	н1345	-
н1345	н1346	-
н1346	н1347	-
н1347	н1348	-
н1348	н1349	-
н1349	н1350	-
н1350	н1351	-
н1351	н1352	-
н1352	н1353	-
н1353	н1354	-
н1354	н1355	-
н1355	н1356	-
н1356	н1357	-
н1357	н1358	-

**Текстовое описание местоположения границ  
населенных пунктов, территориальных зон**

Прохождение границы		Описание прохождения границы
от точки	до точки	
1	2	3
н1358	н1359	-
н1359	н1360	-
н1360	н1361	-
н1361	н1362	-
н1362	н1363	-
н1363	н1364	-
н1364	н1365	-
н1365	н1366	-
н1366	н1367	-
н1367	н1368	-
н1368	н1369	-
н1369	н1370	-
н1370	н1371	-
н1371	н1372	-
н1372	н1373	-
н1373	н1374	-
н1374	н1375	-
н1375	н1376	-
н1376	н1377	-
н1377	н1378	-
н1378	н1379	-
н1379	н1380	-
н1380	н1381	-
н1381	н1382	-
н1382	н1383	-
н1383	н1384	-
н1384	н1162	-
н1385	н1386	-
н1386	н1387	-
н1387	н1388	-
н1388	н1389	-
н1389	н1390	-
н1390	н1391	-
н1391	н1392	-
н1392	н1393	-
н1393	н1394	-

**Текстовое описание местоположения границ  
населенных пунктов, территориальных зон**

Прохождение границы		Описание прохождения границы
от точки	до точки	
1	2	3
н1394	н1395	-
н1395	н1396	-
н1396	н1397	-
н1397	н1398	-
н1398	н1399	-
н1399	н1400	-
н1400	н1401	-
н1401	н1402	-
н1402	н1403	-
н1403	н1404	-
н1404	н1405	-
н1405	н1406	-
н1406	н1407	-
н1407	н1408	-
н1408	н1409	-
н1409	н1385	-
н1410	н1411	-
н1411	н1412	-
н1412	н1413	-
н1413	н1410	-
н1414	н1415	-
н1415	н1416	-
н1416	н1417	-
н1417	н1418	-
н1418	н1419	-
н1419	н1420	-
н1420	н1414	-
н1421	н1422	-
н1422	н1423	-
н1423	н1424	-
н1424	н1425	-
н1425	н1426	-
н1426	н1427	-
н1427	н1421	-
н1428	н1429	-
н1429	н1430	-

**Текстовое описание местоположения границ  
населенных пунктов, территориальных зон**

Прохождение границы		Описание прохождения границы
от точки	до точки	
1	2	3
н1430	н1431	-
н1431	н1432	-
н1432	н1433	-
н1433	н1428	-
н1434	н1435	-
н1435	н1436	-
н1436	н1437	-
н1437	н1438	-
н1438	н1439	-
н1439	н1440	-
н1440	н1441	-
н1441	н1442	-
н1442	н1443	-
н1443	н1444	-
н1444	н1445	-
н1445	н1446	-
н1446	н1447	-
н1447	н1448	-
н1448	н1449	-
н1449	н1450	-
н1450	н1451	-
н1451	н1452	-
н1452	н1453	-
н1453	н1454	-
н1454	н1455	-
н1455	н1456	-
н1456	н1457	-
н1457	н1458	-
н1458	н1459	-
н1459	н1460	-
н1460	н1461	-
н1461	н1462	-
н1462	н1463	-
н1463	н1464	-
н1464	н1465	-
н1465	н1466	-

**Текстовое описание местоположения границ  
населенных пунктов, территориальных зон**

Прохождение границы		Описание прохождения границы
от точки	до точки	
1	2	3
н1466	н1467	-
н1467	н1468	-
н1468	н1469	-
н1469	н1470	-
н1470	н1471	-
н1471	н1472	-
н1472	н1473	-
н1473	н1474	-
н1474	н1475	-
н1475	н1476	-
н1476	н1477	-
н1477	н1478	-
н1478	н1479	-
н1479	н1480	-
н1480	н1481	-
н1481	н1482	-
н1482	н1483	-
н1483	н1484	-
н1484	н1485	-
н1485	н1486	-
н1486	н1487	-
н1487	н1488	-
н1488	н1489	-
н1489	н1490	-
н1490	н1434	-
н1491	н1492	-
н1492	н1493	-
н1493	н1494	-
н1494	н1495	-
н1495	н1496	-
н1496	н1497	-
н1497	н1498	-
н1498	н1499	-
н1499	н1500	-
н1500	н1501	-
н1501	н1502	-

**Текстовое описание местоположения границ  
населенных пунктов, территориальных зон**

Прохождение границы		Описание прохождения границы
от точки	до точки	
1	2	3
н1502	н1503	-
н1503	н1504	-
н1504	н1505	-
н1505	н1506	-
н1506	н1507	-
н1507	н1508	-
н1508	н1509	-
н1509	н1510	-
н1510	н1511	-
н1511	н1512	-
н1512	н1513	-
н1513	н1514	-
н1514	н1515	-
н1515	н1516	-
н1516	н1517	-
н1517	н1518	-
н1518	н1519	-
н1519	н1520	-
н1520	н1521	-
н1521	н1522	-
н1522	н1523	-
н1523	н1524	-
н1524	н1525	-
н1525	н1526	-
н1526	н1527	-
н1527	н1528	-
н1528	н1529	-
н1529	н1530	-
н1530	н1531	-
н1531	н1532	-
н1532	н1533	-
н1533	н1534	-
н1534	н1535	-
н1535	н1536	-
н1536	н1537	-
н1537	н1538	-

**Текстовое описание местоположения границ  
населенных пунктов, территориальных зон**

Прохождение границы		Описание прохождения границы
от точки	до точки	
1	2	3
н1538	н1539	-
н1539	н1540	-
н1540	н1541	-
н1541	н1542	-
н1542	н1543	-
н1543	н1544	-
н1544	н1545	-
н1545	н1546	-
н1546	н1547	-
н1547	н1548	-
н1548	н1549	-
н1549	н1550	-
н1550	н1551	-
н1551	н1552	-
н1552	н1553	-
н1553	н1554	-
н1554	н1555	-
н1555	н1556	-
н1556	н1557	-
н1557	н1558	-
н1558	н1559	-
н1559	н1560	-
н1560	н1561	-
н1561	н1562	-
н1562	н1563	-
н1563	н1564	-
н1564	н1565	-
н1565	н1566	-
н1566	н1567	-
н1567	н1568	-
н1568	н1569	-
н1569	н1570	-
н1570	н1571	-
н1571	н1572	-
н1572	н1573	-
н1573	н1574	-



**Текстовое описание местоположения границ  
населенных пунктов, территориальных зон**

Прохождение границы		Описание прохождения границы
от точки	до точки	
1	2	3
н1574	н1575	-
н1575	н1576	-
н1576	н1577	-
н1577	н1578	-
н1578	н1579	-
н1579	н1580	-
н1580	н1581	-
н1581	н1582	-
н1582	н1583	-
н1583	н1584	-
н1584	н1585	-
н1585	н1586	-
н1586	н1587	-
н1587	н1588	-
н1588	н1589	-
н1589	н1590	-
н1590	н1591	-
н1591	н1592	-
н1592	н1593	-
н1593	н1594	-
н1594	н1595	-
н1595	н1596	-
н1596	н1597	-
н1597	н1598	-
н1598	н1599	-
н1599	н1600	-
н1600	н1601	-
н1601	н1602	-
н1602	н1603	-
н1603	н1604	-
н1604	н1605	-
н1605	н1606	-
н1606	н1607	-
н1607	н1608	-
н1608	н1609	-
н1609	н1610	-

**Текстовое описание местоположения границ  
населенных пунктов, территориальных зон**

Прохождение границы		Описание прохождения границы
от точки	до точки	
1	2	3
н1610	н1611	-
н1611	н1612	-
н1612	н1613	-
н1613	н1614	-
н1614	н1615	-
н1615	н1616	-
н1616	н1617	-
н1617	н1618	-
н1618	н1619	-
н1619	н1620	-
н1620	н1621	-
н1621	н1622	-
н1622	н1623	-
н1623	н1624	-
н1624	н1625	-
н1625	н1626	-
н1626	н1627	-
н1627	н1628	-
н1628	н1629	-
н1629	н1630	-
н1630	н1631	-
н1631	н1632	-
н1632	н1633	-
н1633	н1634	-
н1634	н1635	-
н1635	н1636	-
н1636	н1637	-
н1637	н1638	-
н1638	н1639	-
н1639	н1640	-
н1640	н1641	-
н1641	н1642	-
н1642	н1643	-
н1643	н1644	-
н1644	н1645	-
н1645	н1646	-

**Текстовое описание местоположения границ  
населенных пунктов, территориальных зон**

Прохождение границы		Описание прохождения границы
от точки	до точки	
1	2	3
н1646	н1647	-
н1647	н1648	-
н1648	н1649	-
н1649	н1650	-
н1650	н1651	-
н1651	н1652	-
н1652	н1653	-
н1653	н1654	-
н1654	н1655	-
н1655	н1656	-
н1656	н1657	-
н1657	н1658	-
н1658	н1659	-
н1659	н1660	-
н1660	н1661	-
н1661	н1662	-
н1662	н1663	-
н1663	н1664	-
н1664	н1665	-
н1665	н1666	-
н1666	н1667	-
н1667	н1668	-
н1668	н1669	-
н1669	н1670	-
н1670	н1671	-
н1671	н1672	-
н1672	н1673	-
н1673	н1674	-
н1674	н1675	-
н1675	н1676	-
н1676	н1677	-
н1677	н1678	-
н1678	н1679	-
н1679	н1680	-
н1680	н1681	-
н1681	н1682	-

**Текстовое описание местоположения границ  
населенных пунктов, территориальных зон**

Прохождение границы		Описание прохождения границы
от точки	до точки	
1	2	3
н1682	н1683	-
н1683	н1684	-
н1684	н1685	-
н1685	н1686	-
н1686	н1687	-
н1687	н1688	-
н1688	н1689	-
н1689	н1690	-
н1690	н1691	-
н1691	н1692	-
н1692	н1693	-
н1693	н1694	-
н1694	н1695	-
н1695	н1696	-
н1696	н1697	-
н1697	н1698	-
н1698	н1699	-
н1699	н1700	-
н1700	н1701	-
н1701	н1702	-
н1702	н1703	-
н1703	н1704	-
н1704	н1705	-
н1705	н1706	-
н1706	н1707	-
н1707	н1708	-
н1708	н1709	-
н1709	н1710	-
н1710	н1711	-
н1711	н1712	-
н1712	н1713	-
н1713	н1714	-
н1714	н1715	-
н1715	н1716	-
н1716	н1717	-
н1717	н1718	-

**Текстовое описание местоположения границ  
населенных пунктов, территориальных зон**

Прохождение границы		Описание прохождения границы
от точки	до точки	
1	2	3
н1718	н1719	-
н1719	н1720	-
н1720	н1721	-
н1721	н1722	-
н1722	н1723	-
н1723	н1724	-
н1724	н1725	-
н1725	н1726	-
н1726	н1727	-
н1727	н1728	-
н1728	н1729	-
н1729	н1730	-
н1730	н1731	-
н1731	н1732	-
н1732	н1733	-
н1733	н1734	-
н1734	н1735	-
н1735	н1736	-
н1736	н1737	-
н1737	н1738	-
н1738	н1739	-
н1739	н1740	-
н1740	н1741	-
н1741	н1742	-
н1742	н1743	-
н1743	н1744	-
н1744	н1745	-
н1745	н1746	-
н1746	н1747	-
н1747	н1748	-
н1748	н1749	-
н1749	н1750	-
н1750	н1751	-
н1751	н1752	-
н1752	н1753	-

н1753	н1754	-
-------	-------	---

**Текстовое описание местоположения границ населенных пунктов, территориальных зон**

Прохождение границы		Описание прохождения границы
от точки	до точки	
1	2	3
н1754	н1755	-
н1755	н1756	-
н1756	н1757	-
н1757	н1758	-
н1758	н1759	-
н1759	н1760	-
н1760	н1761	-
н1761	н1762	-
н1762	н1763	-
н1763	н1764	-
н1764	н1765	-
н1765	н1766	-
н1766	н1767	-
н1767	н1768	-
н1768	н1769	-
н1769	н1770	-
н1770	н1771	-
н1771	н1772	-
н1772	н1773	-
н1773	н1774	-
н1774	н1775	-
н1775	н1776	-
н1776	н1777	-
н1777	н1778	-
н1778	н1779	-
н1779	н1780	-
н1780	н1781	-
н1781	н1782	-
н1782	н1783	-
н1783	н1784	-
н1784	н1785	-
н1785	н1786	-
н1786	н1787	-
н1787	н1788	-
н1788	н1789	-

н1789	н1790	-
-------	-------	---

**Текстовое описание местоположения границ населенных пунктов, территориальных зон**

Прохождение границы		Описание прохождения границы
от точки	до точки	
1	2	3
н1790	н1791	-
н1791	н1792	-
н1792	н1793	-
н1793	н1794	-
н1794	н1795	-
н1795	н1796	-
н1796	н1797	-
н1797	н1798	-
н1798	н1799	-
н1799	н1800	-
н1800	н1801	-
н1801	н1802	-
н1802	н1803	-
н1803	н1804	-
н1804	н1805	-
н1805	н1806	-
н1806	н1807	-
н1807	н1808	-
н1808	н1809	-
н1809	н1810	-
н1810	н1811	-
н1811	н1812	-
н1812	н1813	-
н1813	н1814	-
н1814	н1815	-
н1815	н1816	-
н1816	н1817	-
н1817	н1818	-
н1818	н1819	-
н1819	н1820	-
н1820	н1821	-
н1821	н1822	-
н1822	н1823	-
н1823	н1824	-
н1824	н1825	-

н1825	н1826	-
-------	-------	---

**Текстовое описание местоположения границ населенных пунктов, территориальных зон**

Прохождение границы		Описание прохождения границы
от точки	до точки	
1	2	3
н1826	н1827	-
н1827	н1828	-
н1828	н1829	-
н1829	н1830	-
н1830	н1831	-
н1831	н1832	-
н1832	н1833	-
н1833	н1834	-
н1834	н1835	-
н1835	н1836	-
н1836	н1837	-
н1837	н1838	-
н1838	н1839	-
н1839	н1840	-
н1840	н1841	-
н1841	н1842	-
н1842	н1843	-
н1843	н1844	-
н1844	н1845	-
н1845	н1846	-
н1846	н1847	-
н1847	н1848	-
н1848	н1849	-
н1849	н1850	-
н1850	н1851	-
н1851	н1852	-
н1852	н1853	-
н1853	н1854	-
н1854	н1855	-
н1855	н1856	-
н1856	н1857	-
н1857	н1858	-
н1858	н1859	-
н1859	н1860	-



н1860	н1861	-
н1861	н1862	-

**Текстовое описание местоположения границ населенных пунктов, территориальных зон**

Прохождение границы		Описание прохождения границы
от точки	до точки	
1	2	3
н1862	н1863	-
н1863	н1864	-
н1864	н1865	-
н1865	н1866	-
н1866	н1867	-
н1867	н1868	-
н1868	н1869	-
н1869	н1870	-
н1870	н1871	-
н1871	н1872	-
н1872	н1873	-
н1873	н1874	-
н1874	н1875	-
н1875	н1876	-
н1876	н1877	-
н1877	н1878	-
н1878	н1879	-
н1879	н1880	-
н1880	н1881	-
н1881	н1882	-
н1882	н1883	-
н1883	н1884	-
н1884	н1885	-
н1885	н1886	-
н1886	н1887	-
н1887	н1888	-
н1888	н1889	-
н1889	н1890	-
н1890	н1891	-
н1891	н1892	-
н1892	н1893	-
н1893	н1894	-
н1894	н1895	-
н1895	н1896	-

н1896	н1897	-
н1897	н1898	-

**Текстовое описание местоположения границ населенных пунктов, территориальных зон**

Прохождение границы		Описание прохождения границы
от точки	до точки	
1	2	3
н1898	н1899	-
н1899	н1900	-
н1900	н1901	-
н1901	н1902	-
н1902	н1903	-
н1903	н1904	-
н1904	н1905	-
н1905	н1906	-
н1906	н1907	-
н1907	н1908	-
н1908	н1909	-
н1909	н1910	-
н1910	н1911	-
н1911	н1912	-
н1912	н1913	-
н1913	н1914	-
н1914	н1915	-
н1915	н1916	-
н1916	н1917	-
н1917	н1918	-
н1918	н1919	-
н1919	н1920	-
н1920	н1921	-
н1921	н1922	-
н1922	н1923	-
н1923	н1924	-
н1924	н1925	-
н1925	н1926	-
н1926	н1927	-
н1927	н1928	-
н1928	н1929	-
н1929	н1930	-
н1930	н1931	-
н1931	н1932	-

н1932	н1933	-
н1933	н1934	-

**Текстовое описание местоположения границ населенных пунктов, территориальных зон**

Прохождение границы		Описание прохождения границы
от точки	до точки	
1	2	3
н1934	н1935	-
н1935	н1936	-
н1936	н1937	-
н1937	н1938	-
н1938	н1939	-
н1939	н1940	-
н1940	н1941	-
н1941	н1942	-
н1942	н1943	-
н1943	н1944	-
н1944	н1945	-
н1945	н1946	-
н1946	н1947	-
н1947	н1948	-
н1948	н1949	-
н1949	н1950	-
н1950	н1951	-
н1951	н1952	-
н1952	н1953	-
н1953	н1954	-
н1954	н1955	-
н1955	н1956	-
н1956	н1957	-
н1957	н1958	-
н1958	н1959	-
н1959	н1960	-
н1960	н1961	-
н1961	н1962	-
н1962	н1963	-
н1963	н1964	-
н1964	н1965	-
н1965	н1966	-
н1966	н1967	-
н1967	н1968	-

н1968	н1969	-
н1969	н1970	-

**Текстовое описание местоположения границ населенных пунктов, территориальных зон**

Прохождение границы		Описание прохождения границы
от точки	до точки	
1	2	3
н1970	н1971	-
н1971	н1972	-
н1972	н1973	-
н1973	н1974	-
н1974	н1975	-
н1975	н1976	-
н1976	н1977	-
н1977	н1978	-
н1978	н1979	-
н1979	н1980	-
н1980	н1981	-
н1981	н1982	-
н1982	н1983	-
н1983	н1984	-
н1984	н1985	-
н1985	н1986	-
н1986	н1987	-
н1987	н1988	-
н1988	н1989	-
н1989	н1990	-
н1990	н1991	-
н1991	н1992	-
н1992	н1993	-
н1993	н1994	-
н1994	н1995	-
н1995	н1996	-
н1996	н1997	-
н1997	н1998	-
н1998	н1999	-
н1999	н2000	-
н2000	н2001	-
н2001	н2002	-
н2002	н2003	-
н2003	н2004	-

н2004	н2005	-
н2005	н2006	-

**Текстовое описание местоположения границ населенных пунктов, территориальных зон**

Прохождение границы		Описание прохождения границы
от точки	до точки	
1	2	3
н2006	н2007	-
н2007	н2008	-
н2008	н2009	-
н2009	н2010	-
н2010	н2011	-
н2011	н2012	-
н2012	н2013	-
н2013	н2014	-
н2014	н2015	-
н2015	н2016	-
н2016	н2017	-
н2017	н2018	-
н2018	н2019	-
н2019	н2020	-
н2020	н2021	-
н2021	н2022	-
н2022	н2023	-
н2023	н2024	-
н2024	н2025	-
н2025	н2026	-
н2026	н2027	-
н2027	н2028	-
н2028	н2029	-
н2029	н2030	-
н2030	н2031	-
н2031	н2032	-
н2032	н2033	-
н2033	н2034	-
н2034	н2035	-
н2035	н2036	-
н2036	н2037	-
н2037	н2038	-
н2038	н2039	-
н2039	н2040	-

н2040	н2041	-
н2041	н2042	-

**Текстовое описание местоположения границ населенных пунктов, территориальных зон**

Прохождение границы		Описание прохождения границы
от точки	до точки	
1	2	3
н2042	н2043	-
н2043	н2044	-
н2044	н2045	-
н2045	н2046	-
н2046	н2047	-
н2047	н2048	-
н2048	н2049	-
н2049	н2050	-
н2050	н2051	-
н2051	н2052	-
н2052	н2053	-
н2053	н2054	-
н2054	н2055	-
н2055	н2056	-
н2056	н2057	-
н2057	н2058	-
н2058	н2059	-
н2059	н2060	-
н2060	н2061	-
н2061	н2062	-
н2062	н2063	-
н2063	н2064	-
н2064	н1491	-
н2065	н2066	-
н2066	н2067	-
н2067	н2068	-
н2068	н2069	-
н2069	н2070	-
н2070	н2071	-
н2071	н2072	-
н2072	н2073	-
н2073	н2074	-
н2074	н2075	-
н2075	н2076	-

н2076	н2077	-
н2077	н2078	-

**Текстовое описание местоположения границ населенных пунктов, территориальных зон**

Прохождение границы		Описание прохождения границы
от точки	до точки	
1	2	3
н2078	н2079	-
н2079	н2080	-
н2080	н2081	-
н2081	н2082	-
н2082	н2083	-
н2083	н2084	-
н2084	н2085	-
н2085	н2086	-
н2086	н2087	-
н2087	н2088	-
н2088	н2089	-
н2089	н2090	-
н2090	н2091	-
н2091	н2092	-
н2092	н2093	-
н2093	н2094	-
н2094	н2095	-
н2095	н2096	-
н2096	н2097	-
н2097	н2098	-
н2098	н2099	-
н2099	н2100	-
н2100	н2101	-
н2101	н2102	-
н2102	н2103	-
н2103	н2104	-
н2104	н2105	-
н2105	н2106	-
н2106	н2107	-
н2107	н2108	-
н2108	н2109	-
н2109	н2110	-
н2110	н2111	-
н2111	н2112	-

н2112	н2113	-
н2113	н2114	-

**Текстовое описание местоположения границ населенных пунктов, территориальных зон**

Прохождение границы		Описание прохождения границы
от точки	до точки	
1	2	3
н2114	н2115	-
н2115	н2116	-
н2116	н2117	-
н2117	н2118	-
н2118	н2119	-
н2119	н2120	-
н2120	н2121	-
н2121	н2122	-
н2122	н2123	-
н2123	н2124	-
н2124	н2125	-
н2125	н2126	-
н2126	н2127	-
н2127	н2128	-
н2128	н2129	-
н2129	н2130	-
н2130	н2131	-
н2131	н2132	-
н2132	н2133	-
н2133	н2134	-
н2134	н2135	-
н2135	н2136	-
н2136	н2137	-
н2137	н2138	-
н2138	н2139	-
н2139	н2140	-
н2140	н2141	-
н2141	н2142	-
н2142	н2143	-
н2143	н2144	-
н2144	н2145	-
н2145	н2146	-
н2146	н2147	-
н2147	н2148	-



н2148	н2149	-
н2149	н2150	-

**Текстовое описание местоположения границ населенных пунктов, территориальных зон**

Прохождение границы		Описание прохождения границы
от точки	до точки	
1	2	3
н2150	н2151	-
н2151	н2152	-
н2152	н2153	-
н2153	н2154	-
н2154	н2155	-
н2155	н2156	-
н2156	н2157	-
н2157	н2158	-
н2158	н2159	-
н2159	н2160	-
н2160	н2161	-
н2161	н2162	-
н2162	н2163	-
н2163	н2164	-
н2164	н2165	-
н2165	н2166	-
н2166	н2167	-
н2167	н2168	-
н2168	н2169	-
н2169	н2170	-
н2170	н2171	-
н2171	н2172	-
н2172	н2173	-
н2173	н2174	-
н2174	н2175	-
н2175	н2176	-
н2176	н2177	-
н2177	н2178	-
н2178	н2179	-
н2179	н2180	-
н2180	н2181	-
н2181	н2182	-
н2182	н2183	-
н2183	н2184	-

н2184	н2185	-
н2185	н2186	-

**Текстовое описание местоположения границ населенных пунктов, территориальных зон**

Прохождение границы		Описание прохождения границы
от точки	до точки	
1	2	3
н2186	н2187	-
н2187	н2188	-
н2188	н2189	-
н2189	н2190	-
н2190	н2191	-
н2191	н2192	-
н2192	н2193	-
н2193	н2194	-
н2194	н2195	-
н2195	н2196	-
н2196	н2197	-
н2197	н2198	-
н2198	н2199	-
н2199	н2200	-
н2200	н2201	-
н2201	н2202	-
н2202	н2203	-
н2203	н2204	-
н2204	н2205	-
н2205	н2065	-
н2206	н2207	-
н2207	н2208	-
н2208	н2209	-
н2209	н2210	-
н2210	н2211	-
н2211	н2212	-
н2212	н2213	-
н2213	н2214	-
н2214	н2215	-
н2215	н2216	-
н2216	н2217	-
н2217	н2218	-
н2218	н2219	-
н2219	н2220	-

н2220	н2221	-
н2221	н2222	-

**Текстовое описание местоположения границ населенных пунктов, территориальных зон**

Прохождение границы		Описание прохождения границы
от точки	до точки	
1	2	3
н2222	н2223	-
н2223	н2224	-
н2224	н2225	-
н2225	н2226	-
н2226	н2227	-
н2227	н2228	-
н2228	н2229	-
н2229	н2230	-
н2230	н2231	-
н2231	н2232	-
н2232	н2233	-
н2233	н2234	-
н2234	н2235	-
н2235	н2236	-
н2236	н2237	-
н2237	н2238	-
н2238	н2239	-
н2239	н2240	-
н2240	н2241	-
н2241	н2242	-
н2242	н2243	-
н2243	н2244	-
н2244	н2245	-
н2245	н2246	-
н2246	н2247	-
н2247	н2248	-
н2248	н2249	-
н2249	н2250	-
н2250	н2251	-
н2251	н2206	-
н2252	н2253	-
н2253	н2254	-
н2254	н2255	-
н2255	н2256	-

н2256	н2257	-
н2257	н2258	-

**Текстовое описание местоположения границ населенных пунктов, территориальных зон**

Прохождение границы		Описание прохождения границы
от точки	до точки	
1	2	3
н2258	н2259	-
н2259	н2260	-
н2260	н2261	-
н2261	н2262	-
н2262	н2263	-
н2263	н2264	-
н2264	н2265	-
н2265	н2266	-
н2266	н2252	-
н2267	н2268	-
н2268	н2269	-
н2269	н2270	-
н2270	н2271	-
н2271	н2272	-
н2272	н2273	-
н2273	н2274	-
н2274	н2275	-
н2275	н2276	-
н2276	н2277	-
н2277	н2278	-
н2278	н2279	-
н2279	н2280	-
н2280	н2281	-
н2281	н2282	-
н2282	н2267	-
н2283	н2284	-
н2284	н2285	-
н2285	н2286	-
н2286	н2287	-
н2287	н2288	-
н2288	н2289	-
н2289	н2290	-
н2290	н2291	-
н2291	н2292	-

н2292	н2293	-
н2293	н2294	-

**Текстовое описание местоположения границ населенных пунктов, территориальных зон**

Прохождение границы		Описание прохождения границы
от точки	до точки	
1	2	3
н2294	н2295	-
н2295	н2283	-
н2296	н2297	-
н2297	н2298	-
н2298	н2299	-
н2299	н2300	-
н2300	н2301	-
н2301	н2302	-
н2302	н2303	-
н2303	н2304	-
н2304	н2305	-
н2305	н2306	-
н2306	н2307	-
н2307	н2308	-
н2308	н2309	-
н2309	н2310	-
н2310	н2311	-
н2311	н2312	-
н2312	н2313	-
н2313	н2314	-
н2314	н2315	-
н2315	н2316	-
н2316	н2317	-
н2317	н2296	-
н2318	н2319	-
н2319	н2320	-
н2320	н2321	-
н2321	н2322	-
н2322	н2323	-
н2323	н2324	-
н2324	н2325	-
н2325	н2326	-
н2326	н2327	-
н2327	н2328	-

н2328	н2329	-
н2329	н2330	-


**Текстовое описание местоположения границ населенных пунктов, территориальных зон**

Прохождение границы		Описание прохождения границы
от точки	до точки	
1	2	3
н2330	н2331	-
н2331	н2332	-
н2332	н2333	-
н2333	н2318	-
н2334	н2335	-
н2335	н2336	-
н2336	н2337	-
н2337	н2338	-
н2338	н2334	-
н2339	н2340	-
н2340	н2341	-
н2341	н2342	-
н2342	н2339	-
н2343	н2344	-
н2344	н2345	-
н2345	н2346	-
н2346	н2347	-
н2347	н2348	-
н2348	н2349	-
н2349	н2350	-
н2350	н2351	-
н2351	н2352	-
н2352	н2353	-
н2353	н2354	-
н2354	н2355	-
н2355	н2356	-
н2356	н2357	-
н2357	н2358	-
н2358	н2359	-
н2359	н2343	-
н2360	н2361	-
н2361	н2362	-
н2362	н2363	-
н2363	н2364	-

н2364	н2365	-
н2365	н2366	-

**Текстовое описание местоположения границ населенных пунктов, территориальных зон**

Прохождение границы		Описание прохождения границы
от точки	до точки	
1	2	3
н2366	н2367	-
н2367	н2368	-
н2368	н2369	-
н2369	н2370	-
н2370	н2371	-
н2371	н2372	-
н2372	н2373	-
н2373	н2374	-
н2374	н2375	-
н2375	н2376	-
н2376	н2377	-
н2377	н2360	-
н2378	н2379	-
н2379	н2380	-
н2380	н2381	-
н2381	н2382	-
н2382	н2383	-
н2383	н2384	-
н2384	н2385	-
н2385	н2386	-
н2386	н2387	-
н2387	н2388	-
н2388	н2389	-
н2389	н2390	-
н2390	н2391	-
н2391	н2392	-
н2392	н2393	-
н2393	н2378	-





## ОПИСАНИЕ МЕСТОПОЛОЖЕНИЯ ГРАНИЦ

### Граница территориальной зоны У.1 Зона улично-дорожной сети муниципального образования город Волхов Волховского муниципального района Ленинградской области

(наименование объекта, местоположение границ которого описано (далее - объект))

#### Раздел 1

#### Сведения об объекте

№ п/п	Характеристики объекта	Описание характеристик
1	2	3
1.	Местоположение объекта	Ленинградская область, район Волховский, город Волхов
2.	Площадь объекта +/- величина погрешности определения площади (Р +/- Дельта Р)	456016 +/- 236 м <sup>2</sup>
3.	Иные характеристики объекта	Иная зона

## Раздел 2

### Сведения о местоположении границ объекта

1. Система координат МСК 47 зона 2

2. Сведения о характерных точках границ объекта

Обозначение характерных точек границ	Координаты, м		Метод определения координат характерной точки	Средняя квадратическая погрешность положения характерной точки (Mt), м	Описание обозначения точки на местности (при наличии)
	X	Y			
1	2	3	4	5	6
1	440313.15	2324957.86	Геодезический метод	0.1	-
2	440311.50	2324963.92	Геодезический метод	0.1	-
3	440311.34	2324964.45	Геодезический метод	0.1	-
4	440311.29	2324964.64	Геодезический метод	0.1	-
5	440310.83	2324966.15	Геодезический метод	0.1	-
6	440288.39	2324959.44	Геодезический метод	0.1	-
7	440232.29	2324949.86	Геодезический метод	0.1	-
8	440190.72	2324943.97	Геодезический метод	0.1	-
9	440177.53	2324940.77	Геодезический метод	0.1	-
10	440167.97	2324935.73	Геодезический метод	0.1	-
11	440145.83	2324932.99	Геодезический метод	0.1	-
12	440137.88	2324932.50	Геодезический метод	0.1	-
13	440130.72	2324932.21	Геодезический метод	0.1	-
14	440100.27	2324931.00	Геодезический метод	0.1	-
15	440099.27	2324930.96	Геодезический метод	0.1	-
16	440083.75	2324930.34	Геодезический метод	0.1	-
17	440083.75	2324929.02	Геодезический метод	0.1	-
18	440082.13	2324924.34	Геодезический метод	0.1	-
19	440058.49	2324922.59	Геодезический метод	0.1	-
20	440058.70	2324929.35	Геодезический метод	0.1	-
21	439999.58	2324927.78	Геодезический метод	0.1	-
22	439999.50	2324924.51	Геодезический метод	0.1	-

## 2. Сведения о характерных точках границ объекта

Обозначение характерных точек границ	Координаты, м		Метод определения координат характерной точки	Средняя квадратическая погрешность положения характерной точки (Mt), м	Описание обозначения точки на местности (при наличии)
	X	Y			
1	2	3	4	5	6
23	439967.28	2324923.43	Геодезический метод	0.1	-
24	439967.35	2324926.78	Геодезический метод	0.1	-
25	439900.19	2324924.68	Геодезический метод	0.1	-
26	439889.97	2324925.57	Геодезический метод	0.1	-
27	439890.27	2324920.49	Геодезический метод	0.1	-
28	439884.90	2324921.15	Геодезический метод	0.1	-
29	439873.21	2324922.88	Геодезический метод	0.1	-
30	439851.75	2324928.24	Геодезический метод	0.1	-
31	439834.23	2324931.04	Геодезический метод	0.1	-
32	439831.97	2324931.62	Геодезический метод	0.1	-
33	439828.61	2324932.48	Геодезический метод	0.1	-
34	439809.28	2324938.35	Геодезический метод	0.1	-
35	439803.59	2324940.28	Геодезический метод	0.1	-
36	439794.60	2324941.17	Геодезический метод	0.1	-
37	439637.02	2324987.07	Геодезический метод	0.1	-
38	439634.95	2324987.67	Геодезический метод	0.1	-
39	439587.54	2325001.45	Геодезический метод	0.1	-
40	439522.03	2325020.49	Геодезический метод	0.1	-
41	439520.94	2325014.77	Геодезический метод	0.1	-
42	439490.35	2325020.69	Геодезический метод	0.1	-
43	439449.71	2325025.88	Геодезический метод	0.1	-
44	439405.04	2325027.64	Геодезический метод	0.1	-
45	439280.73	2325048.75	Геодезический метод	0.1	-
46	439220.91	2325059.02	Геодезический метод	0.1	-
47	439211.06	2325060.66	Геодезический метод	0.1	-
48	439188.79	2325064.03	Геодезический метод	0.1	-

## 2. Сведения о характерных точках границ объекта

Обозначение характерных точек границ	Координаты, м		Метод определения координат характерной точки	Средняя квадратическая погрешность положения характерной точки (Mt), м	Описание обозначения точки на местности (при наличии)
	X	Y			
1	2	3	4	5	6
49	439186.03	2325046.45	Геодезический метод	0.1	-
50	439206.95	2325042.91	Геодезический метод	0.1	-
51	439212.49	2325041.98	Геодезический метод	0.1	-
52	439279.03	2325030.85	Геодезический метод	0.1	-
53	439279.55	2325033.14	Геодезический метод	0.1	-
54	439305.70	2325027.12	Геодезический метод	0.1	-
55	439331.43	2325021.60	Геодезический метод	0.1	-
56	439368.36	2325015.46	Геодезический метод	0.1	-
57	439379.11	2325013.95	Геодезический метод	0.1	-
58	439390.31	2325012.57	Геодезический метод	0.1	-
59	439398.97	2325011.35	Геодезический метод	0.1	-
60	439400.45	2325011.22	Геодезический метод	0.1	-
61	439417.52	2325007.86	Геодезический метод	0.1	-
62	439436.42	2325005.90	Геодезический метод	0.1	-
63	439453.54	2325006.98	Геодезический метод	0.1	-
64	439458.04	2325006.95	Геодезический метод	0.1	-
65	439458.33	2325008.09	Геодезический метод	0.1	-
66	439462.63	2325007.51	Геодезический метод	0.1	-
67	439463.09	2325006.80	Геодезический метод	0.1	-
68	439469.35	2325006.37	Геодезический метод	0.1	-
69	439485.56	2325003.58	Геодезический метод	0.1	-
70	439498.80	2325003.75	Геодезический метод	0.1	-
71	439503.85	2325003.82	Геодезический метод	0.1	-
72	439523.35	2324997.23	Геодезический метод	0.1	-
73	439542.74	2324992.30	Геодезический метод	0.1	-
74	439562.64	2324987.19	Геодезический метод	0.1	-

## 2. Сведения о характерных точках границ объекта

Обозначение характерных точек границ	Координаты, м		Метод определения координат характерной точки	Средняя квадратическая погрешность положения характерной точки (Mt), м	Описание обозначения точки на местности (при наличии)
	X	Y			
1	2	3	4	5	6
75	439575.66	2324983.75	Геодезический метод	0.1	-
76	439595.79	2324978.42	Геодезический метод	0.1	-
77	439624.67	2324970.78	Геодезический метод	0.1	-
78	439626.00	2324970.43	Геодезический метод	0.1	-
79	439626.88	2324970.65	Геодезический метод	0.1	-
80	439627.60	2324971.17	Геодезический метод	0.1	-
81	439640.26	2324967.10	Геодезический метод	0.1	-
82	439707.57	2324947.23	Геодезический метод	0.1	-
83	439789.65	2324923.00	Геодезический метод	0.1	-
84	439830.26	2324912.92	Геодезический метод	0.1	-
85	439849.42	2324909.89	Геодезический метод	0.1	-
86	439852.41	2324910.04	Геодезический метод	0.1	-
87	439852.52	2324911.26	Геодезический метод	0.1	-
88	439859.48	2324910.41	Геодезический метод	0.1	-
89	439875.36	2324908.48	Геодезический метод	0.1	-
90	439875.34	2324908.24	Геодезический метод	0.1	-
91	439899.89	2324906.67	Геодезический метод	0.1	-
92	439930.27	2324907.61	Геодезический метод	0.1	-
93	439930.16	2324910.15	Геодезический метод	0.1	-
94	439956.87	2324911.33	Геодезический метод	0.1	-
95	439957.28	2324905.02	Геодезический метод	0.1	-
96	439974.41	2324906.09	Геодезический метод	0.1	-
97	439980.12	2324910.10	Геодезический метод	0.1	-
98	439984.15	2324910.08	Геодезический метод	0.1	-
99	439997.21	2324910.57	Геодезический метод	0.1	-
100	440010.47	2324910.25	Геодезический метод	0.1	-

## 2. Сведения о характерных точках границ объекта

Обозначение характерных точек границ	Координаты, м		Метод определения координат характерной точки	Средняя квадратическая погрешность положения характерной точки (Mt), м	Описание обозначения точки на местности (при наличии)
	X	Y			
1	2	3	4	5	6
101	440030.28	2324910.51	Геодезический метод	0.1	-
102	440033.28	2324910.59	Геодезический метод	0.1	-
103	440069.09	2324911.63	Геодезический метод	0.1	-
104	440106.84	2324912.89	Геодезический метод	0.1	-
105	440140.78	2324914.23	Геодезический метод	0.1	-
106	440154.80	2324915.29	Геодезический метод	0.1	-
107	440170.97	2324917.89	Геодезический метод	0.1	-
108	440190.95	2324923.19	Геодезический метод	0.1	-
109	440199.53	2324926.51	Геодезический метод	0.1	-
110	440208.94	2324928.55	Геодезический метод	0.1	-
111	440235.08	2324932.08	Геодезический метод	0.1	-
112	440291.29	2324940.89	Геодезический метод	0.1	-
113	440300.06	2324942.48	Геодезический метод	0.1	-
114	440312.25	2324944.71	Геодезический метод	0.1	-
115	440312.20	2324945.01	Геодезический метод	0.1	-
116	440314.43	2324944.71	Геодезический метод	0.1	-
117	440316.08	2324944.20	Геодезический метод	0.1	-
118	440317.15	2324942.87	Геодезический метод	0.1	-
119	440317.36	2324942.61	Геодезический метод	0.1	-
120	440314.30	2324953.62	Геодезический метод	0.1	-
1	440313.15	2324957.86	Геодезический метод	0.1	-
121	438823.79	2327606.19	Геодезический метод	0.1	-
122	438807.00	2327602.41	Геодезический метод	0.1	-
123	438808.35	2327596.78	Геодезический метод	0.1	-
124	438801.73	2327592.97	Геодезический метод	0.1	-
125	438783.81	2327579.54	Геодезический метод	0.1	-

## 2. Сведения о характерных точках границ объекта

Обозначение характерных точек границ	Координаты, м		Метод определения координат характерной точки	Средняя квадратическая погрешность положения характерной точки (Mt), м	Описание обозначения точки на местности (при наличии)
	X	Y			
1	2	3	4	5	6
126	438775.37	2327573.97	Геодезический метод	0.1	-
127	438771.32	2327571.82	Геодезический метод	0.1	-
128	438767.36	2327570.11	Геодезический метод	0.1	-
129	438749.85	2327566.32	Геодезический метод	0.1	-
130	438743.08	2327566.67	Геодезический метод	0.1	-
131	438743.17	2327563.74	Геодезический метод	0.1	-
132	438743.20	2327562.95	Геодезический метод	0.1	-
133	438726.15	2327563.13	Геодезический метод	0.1	-
134	438713.26	2327568.37	Геодезический метод	0.1	-
135	438682.82	2327585.37	Геодезический метод	0.1	-
136	438662.67	2327592.65	Геодезический метод	0.1	-
137	438639.86	2327595.74	Геодезический метод	0.1	-
138	438640.04	2327598.08	Геодезический метод	0.1	-
139	438612.99	2327600.10	Геодезический метод	0.1	-
140	438596.79	2327602.78	Геодезический метод	0.1	-
141	438590.23	2327606.01	Геодезический метод	0.1	-
142	438576.66	2327606.61	Геодезический метод	0.1	-
143	438557.61	2327604.13	Геодезический метод	0.1	-
144	438239.44	2327619.68	Геодезический метод	0.1	-
145	438215.62	2327620.99	Геодезический метод	0.1	-
146	438169.40	2327622.47	Геодезический метод	0.1	-
147	438147.30	2327622.75	Геодезический метод	0.1	-
148	438135.20	2327624.51	Геодезический метод	0.1	-
149	438079.25	2327616.80	Геодезический метод	0.1	-
150	438079.38	2327614.39	Геодезический метод	0.1	-
151	438042.92	2327609.00	Геодезический метод	0.1	-

## 2. Сведения о характерных точках границ объекта

Обозначение характерных точек границ	Координаты, м		Метод определения координат характерной точки	Средняя квадратическая погрешность положения характерной точки (Mt), м	Описание обозначения точки на местности (при наличии)
	X	Y			
1	2	3	4	5	6
152	438042.82	2327611.45	Геодезический метод	0.1	-
153	438034.50	2327610.37	Геодезический метод	0.1	-
154	438034.17	2327607.75	Геодезический метод	0.1	-
155	438009.00	2327604.65	Геодезический метод	0.1	-
156	438002.14	2327603.75	Геодезический метод	0.1	-
157	438000.98	2327603.70	Геодезический метод	0.1	-
158	437990.37	2327602.68	Геодезический метод	0.1	-
159	437979.74	2327601.47	Геодезический метод	0.1	-
160	437979.75	2327602.23	Геодезический метод	0.1	-
161	437936.53	2327596.06	Геодезический метод	0.1	-
162	437936.82	2327593.09	Геодезический метод	0.1	-
163	437904.37	2327588.11	Геодезический метод	0.1	-
164	437890.54	2327586.16	Геодезический метод	0.1	-
165	437853.07	2327581.00	Геодезический метод	0.1	-
166	437796.83	2327573.42	Геодезический метод	0.1	-
167	437749.76	2327566.76	Геодезический метод	0.1	-
168	437730.45	2327564.07	Геодезический метод	0.1	-
169	437719.21	2327562.61	Геодезический метод	0.1	-
170	437705.71	2327561.05	Геодезический метод	0.1	-
171	437697.16	2327559.97	Геодезический метод	0.1	-
172	437683.74	2327559.31	Геодезический метод	0.1	-
173	437667.62	2327559.29	Геодезический метод	0.1	-
174	437637.68	2327565.45	Геодезический метод	0.1	-
175	437621.51	2327570.73	Геодезический метод	0.1	-
176	437594.54	2327580.69	Геодезический метод	0.1	-
177	437583.83	2327585.37	Геодезический метод	0.1	-



2. Сведения о характерных точках границ объекта					
Обозначение характерных точек границ	Координаты, м		Метод определения координат характерной точки	Средняя квадратическая погрешность положения характерной точки (Mt), м	Описание обозначения точки на местности (при наличии)
	X	Y			
1	2	3	4	5	6
178	437573.49	2327590.64	Геодезический метод	0.1	-
179	437574.13	2327592.35	Геодезический метод	0.1	-
180	437557.23	2327600.91	Геодезический метод	0.1	-
181	437553.88	2327606.09	Геодезический метод	0.1	-
182	437550.93	2327607.33	Геодезический метод	0.1	-
183	437543.18	2327606.15	Геодезический метод	0.1	-
184	437529.78	2327611.90	Геодезический метод	0.1	-
185	437522.26	2327615.12	Геодезический метод	0.1	-
186	437520.19	2327609.81	Геодезический метод	0.1	-
187	437492.84	2327620.52	Геодезический метод	0.1	-
188	437495.01	2327626.61	Геодезический метод	0.1	-
189	437458.25	2327641.85	Геодезический метод	0.1	-
190	437456.54	2327636.45	Геодезический метод	0.1	-
191	437424.30	2327649.99	Геодезический метод	0.1	-
192	437402.85	2327658.07	Геодезический метод	0.1	-
193	437405.64	2327664.14	Геодезический метод	0.1	-
194	437378.98	2327675.05	Геодезический метод	0.1	-
195	437377.94	2327672.96	Геодезический метод	0.1	-
196	437350.05	2327684.94	Геодезический метод	0.1	-
197	437348.91	2327681.85	Геодезический метод	0.1	-
198	437331.41	2327688.39	Геодезический метод	0.1	-
199	437333.11	2327693.83	Геодезический метод	0.1	-
200	437320.20	2327699.11	Геодезический метод	0.1	-
201	437318.60	2327694.63	Геодезический метод	0.1	-
202	437287.37	2327708.29	Геодезический метод	0.1	-
203	437289.25	2327713.83	Геодезический метод	0.1	-

## 2. Сведения о характерных точках границ объекта

Обозначение характерных точек границ	Координаты, м		Метод определения координат характерной точки	Средняя квадратическая погрешность положения характерной точки (Mt), м	Описание обозначения точки на местности (при наличии)
	X	Y			
1	2	3	4	5	6
204	437257.01	2327727.73	Геодезический метод	0.1	-
205	437255.20	2327722.62	Геодезический метод	0.1	-
206	437238.29	2327729.87	Геодезический метод	0.1	-
207	437238.67	2327730.72	Геодезический метод	0.1	-
208	437240.52	2327734.84	Геодезический метод	0.1	-
209	437211.93	2327746.37	Геодезический метод	0.1	-
210	437181.45	2327756.71	Геодезический метод	0.1	-
211	437147.30	2327763.27	Геодезический метод	0.1	-
212	437146.84	2327759.69	Геодезический метод	0.1	-
213	437134.57	2327761.68	Геодезический метод	0.1	-
214	437134.95	2327765.10	Геодезический метод	0.1	-
215	437086.59	2327772.23	Геодезический метод	0.1	-
216	437028.86	2327781.53	Геодезический метод	0.1	-
217	437026.03	2327781.77	Геодезический метод	0.1	-
218	437018.13	2327780.80	Геодезический метод	0.1	-
219	436895.69	2327783.69	Геодезический метод	0.1	-
220	436777.43	2327787.30	Геодезический метод	0.1	-
221	436649.77	2327791.75	Геодезический метод	0.1	-
222	436585.24	2327796.01	Геодезический метод	0.1	-
223	436433.04	2327809.03	Геодезический метод	0.1	-
224	436376.06	2327814.10	Геодезический метод	0.1	-
225	436358.78	2327816.55	Геодезический метод	0.1	-
226	436333.12	2327818.67	Геодезический метод	0.1	-
227	436236.46	2327829.63	Геодезический метод	0.1	-
228	436160.77	2327840.08	Геодезический метод	0.1	-
229	436017.10	2327862.26	Геодезический метод	0.1	-

## 2. Сведения о характерных точках границ объекта

Обозначение характерных точек границ	Координаты, м		Метод определения координат характерной точки	Средняя квадратическая погрешность положения характерной точки (Mt), м	Описание обозначения точки на местности (при наличии)
	X	Y			
1	2	3	4	5	6
230	435968.55	2327869.07	Геодезический метод	0.1	-
231	435899.64	2327876.56	Геодезический метод	0.1	-
232	435859.35	2327878.62	Геодезический метод	0.1	-
233	435755.16	2327883.84	Геодезический метод	0.1	-
234	435757.33	2327861.04	Геодезический метод	0.1	-
235	435767.57	2327860.59	Геодезический метод	0.1	-
236	435858.14	2327856.65	Геодезический метод	0.1	-
237	435897.88	2327854.62	Геодезический метод	0.1	-
238	435937.46	2327850.55	Геодезический метод	0.1	-
239	435977.10	2327846.48	Геодезический метод	0.1	-
240	436013.83	2327840.50	Геодезический метод	0.1	-
241	436157.60	2327818.31	Геодезический метод	0.1	-
242	436233.92	2327807.77	Геодезический метод	0.1	-
243	436241.28	2327806.85	Геодезический метод	0.1	-
244	436308.76	2327798.41	Геодезический метод	0.1	-
245	436369.53	2327793.21	Геодезический метод	0.1	-
246	436431.13	2327787.11	Геодезический метод	0.1	-
247	436505.16	2327780.78	Геодезический метод	0.1	-
248	436583.58	2327774.07	Геодезический метод	0.1	-
249	436622.79	2327771.55	Геодезический метод	0.1	-
250	436659.45	2327769.20	Геодезический метод	0.1	-
251	436893.89	2327761.74	Геодезический метод	0.1	-
252	436907.77	2327759.25	Геодезический метод	0.1	-
253	436911.37	2327759.20	Геодезический метод	0.1	-
254	436923.06	2327761.22	Геодезический метод	0.1	-
255	437017.18	2327758.82	Геодезический метод	0.1	-

## 2. Сведения о характерных точках границ объекта

Обозначение характерных точек границ	Координаты, м		Метод определения координат характерной точки	Средняя квадратическая погрешность положения характерной точки (Mt), м	Описание обозначения точки на местности (при наличии)
	X	Y			
1	2	3	4	5	6
256	437026.65	2327757.05	Геодезический метод	0.1	-
257	437029.34	2327756.89	Геодезический метод	0.1	-
258	437035.58	2327757.55	Геодезический метод	0.1	-
259	437143.17	2327742.34	Геодезический метод	0.1	-
260	437167.58	2327737.41	Геодезический метод	0.1	-
261	437167.96	2327738.77	Геодезический метод	0.1	-
262	437190.14	2327731.75	Геодезический метод	0.1	-
263	437190.44	2327732.75	Геодезический метод	0.1	-
264	437200.31	2327729.26	Геодезический метод	0.1	-
265	437199.55	2327727.34	Геодезический метод	0.1	-
266	437232.12	2327714.51	Геодезический метод	0.1	-
267	437250.47	2327706.49	Геодезический метод	0.1	-
268	437275.75	2327694.75	Геодезический метод	0.1	-
269	437310.62	2327680.59	Геодезический метод	0.1	-
270	437311.32	2327681.97	Геодезический метод	0.1	-
271	437338.00	2327670.65	Геодезический метод	0.1	-
272	437352.87	2327663.76	Геодезический метод	0.1	-
273	437357.41	2327661.45	Геодезический метод	0.1	-
274	437375.40	2327652.67	Геодезический метод	0.1	-
275	437374.89	2327651.12	Геодезический метод	0.1	-
276	437382.17	2327649.65	Геодезический метод	0.1	-
277	437382.76	2327650.46	Геодезический метод	0.1	-
278	437403.50	2327641.37	Геодезический метод	0.1	-
279	437403.62	2327641.54	Геодезический метод	0.1	-
280	437425.54	2327631.60	Геодезический метод	0.1	-
281	437449.30	2327623.27	Геодезический метод	0.1	-

## 2. Сведения о характерных точках границ объекта

Обозначение характерных точек границ	Координаты, м		Метод определения координат характерной точки	Средняя квадратическая погрешность положения характерной точки (Mt), м	Описание обозначения точки на местности (при наличии)
	X	Y			
1	2	3	4	5	6
282	437448.86	2327621.89	Геодезический метод	0.1	-
283	437470.58	2327614.03	Геодезический метод	0.1	-
284	437491.74	2327604.55	Геодезический метод	0.1	-
285	437516.55	2327594.36	Геодезический метод	0.1	-
286	437516.92	2327593.62	Геодезический метод	0.1	-
287	437526.48	2327589.84	Геодезический метод	0.1	-
288	437526.82	2327590.06	Геодезический метод	0.1	-
289	437530.77	2327588.48	Геодезический метод	0.1	-
290	437544.56	2327582.50	Геодезический метод	0.1	-
291	437543.61	2327579.44	Геодезический метод	0.1	-
292	437559.02	2327572.52	Геодезический метод	0.1	-
293	437601.26	2327557.07	Геодезический метод	0.1	-
294	437633.95	2327546.28	Геодезический метод	0.1	-
295	437653.76	2327541.34	Геодезический метод	0.1	-
296	437672.94	2327539.35	Геодезический метод	0.1	-
297	437712.92	2327541.87	Геодезический метод	0.1	-
298	437855.22	2327562.32	Геодезический метод	0.1	-
299	437856.59	2327560.12	Геодезический метод	0.1	-
300	437863.08	2327560.87	Геодезический метод	0.1	-
301	437865.26	2327563.52	Геодезический метод	0.1	-
302	438002.51	2327583.29	Геодезический метод	0.1	-
303	438039.93	2327589.26	Геодезический метод	0.1	-
304	438081.06	2327595.81	Геодезический метод	0.1	-
305	438100.89	2327597.44	Геодезический метод	0.1	-
306	438120.51	2327599.51	Геодезический метод	0.1	-
307	438173.02	2327600.84	Геодезический метод	0.1	-

2. Сведения о характерных точках границ объекта					
Обозначение характерных точек границ	Координаты, м		Метод определения координат характерной точки	Средняя квадратическая погрешность положения характерной точки (Mt), м	Описание обозначения точки на местности (при наличии)
	X	Y			
1	2	3	4	5	6
308	438238.26	2327598.14	Геодезический метод	0.1	-
309	438268.90	2327594.81	Геодезический метод	0.1	-
310	438283.54	2327593.49	Геодезический метод	0.1	-
311	438298.90	2327592.97	Геодезический метод	0.1	-
312	438324.72	2327590.68	Геодезический метод	0.1	-
313	438344.91	2327590.93	Геодезический метод	0.1	-
314	438345.67	2327591.21	Геодезический метод	0.1	-
315	438350.49	2327590.98	Геодезический метод	0.1	-
316	438353.87	2327590.86	Геодезический метод	0.1	-
317	438370.31	2327590.27	Геодезический метод	0.1	-
318	438370.32	2327590.08	Геодезический метод	0.1	-
319	438384.90	2327589.28	Геодезический метод	0.1	-
320	438393.33	2327588.92	Геодезический метод	0.1	-
321	438412.27	2327588.87	Геодезический метод	0.1	-
322	438419.38	2327588.62	Геодезический метод	0.1	-
323	438419.41	2327587.84	Геодезический метод	0.1	-
324	438446.07	2327587.22	Геодезический метод	0.1	-
325	438472.68	2327586.12	Геодезический метод	0.1	-
326	438495.69	2327585.22	Геодезический метод	0.1	-
327	438518.17	2327583.96	Геодезический метод	0.1	-
328	438538.04	2327582.73	Геодезический метод	0.1	-
329	438560.96	2327580.78	Геодезический метод	0.1	-
330	438578.17	2327580.14	Геодезический метод	0.1	-
331	438581.82	2327582.34	Геодезический метод	0.1	-
332	438615.32	2327577.41	Геодезический метод	0.1	-
333	438638.15	2327575.01	Геодезический метод	0.1	-

## 2. Сведения о характерных точках границ объекта

Обозначение характерных точек границ	Координаты, м		Метод определения координат характерной точки	Средняя квадратическая погрешность положения характерной точки (Mt), м	Описание обозначения точки на местности (при наличии)
	X	Y			
1	2	3	4	5	6
334	438661.57	2327571.87	Геодезический метод	0.1	-
335	438676.20	2327567.17	Геодезический метод	0.1	-
336	438712.38	2327551.10	Геодезический метод	0.1	-
337	438729.82	2327547.33	Геодезический метод	0.1	-
338	438741.50	2327546.33	Геодезический метод	0.1	-
339	438756.20	2327547.62	Геодезический метод	0.1	-
340	438760.47	2327548.00	Геодезический метод	0.1	-
341	438770.59	2327550.16	Геодезический метод	0.1	-
342	438775.63	2327551.23	Геодезический метод	0.1	-
343	438787.33	2327556.82	Геодезический метод	0.1	-
344	438814.53	2327576.34	Геодезический метод	0.1	-
345	438820.15	2327578.97	Геодезический метод	0.1	-
346	438837.15	2327586.93	Геодезический метод	0.1	-
347	438852.43	2327589.61	Геодезический метод	0.1	-
348	438983.54	2327600.26	Геодезический метод	0.1	-
349	439017.52	2327601.86	Геодезический метод	0.1	-
350	439022.45	2327603.53	Геодезический метод	0.1	-
351	439045.31	2327606.18	Геодезический метод	0.1	-
352	439069.66	2327609.21	Геодезический метод	0.1	-
353	439193.55	2327623.72	Геодезический метод	0.1	-
354	439270.15	2327637.51	Геодезический метод	0.1	-
355	439275.60	2327638.38	Геодезический метод	0.1	-
356	439282.14	2327638.45	Геодезический метод	0.1	-
357	439314.36	2327644.07	Геодезический метод	0.1	-
358	439335.11	2327644.79	Геодезический метод	0.1	-
359	439355.12	2327644.38	Геодезический метод	0.1	-

## 2. Сведения о характерных точках границ объекта

Обозначение характерных точек границ	Координаты, м		Метод определения координат характерной точки	Средняя квадратическая погрешность положения характерной точки (Mt), м	Описание обозначения точки на местности (при наличии)
	X	Y			
1	2	3	4	5	6
360	439374.96	2327643.98	Геодезический метод	0.1	-
361	439400.30	2327640.83	Геодезический метод	0.1	-
362	439422.10	2327638.92	Геодезический метод	0.1	-
363	439471.22	2327633.18	Геодезический метод	0.1	-
364	439487.08	2327630.02	Геодезический метод	0.1	-
365	439531.30	2327626.49	Геодезический метод	0.1	-
366	439602.24	2327623.77	Геодезический метод	0.1	-
367	439632.35	2327622.22	Геодезический метод	0.1	-
368	439636.54	2327619.40	Геодезический метод	0.1	-
369	439644.87	2327607.99	Геодезический метод	0.1	-
370	439642.94	2327618.42	Геодезический метод	0.1	-
371	439640.52	2327637.12	Геодезический метод	0.1	-
372	439637.80	2327658.07	Геодезический метод	0.1	-
373	439636.37	2327667.48	Геодезический метод	0.1	-
374	439633.58	2327658.40	Геодезический метод	0.1	-
375	439629.35	2327655.68	Геодезический метод	0.1	-
376	439621.12	2327652.53	Геодезический метод	0.1	-
377	439603.48	2327650.50	Геодезический метод	0.1	-
378	439489.83	2327651.91	Геодезический метод	0.1	-
379	439460.15	2327657.40	Геодезический метод	0.1	-
380	439451.47	2327662.61	Геодезический метод	0.1	-
381	439439.32	2327665.60	Геодезический метод	0.1	-
382	439428.22	2327668.33	Геодезический метод	0.1	-
383	439379.55	2327670.04	Геодезический метод	0.1	-
384	439337.25	2327670.14	Геодезический метод	0.1	-
385	439321.63	2327668.99	Геодезический метод	0.1	-



## 2. Сведения о характерных точках границ объекта

Обозначение характерных точек границ	Координаты, м		Метод определения координат характерной точки	Средняя квадратическая погрешность положения характерной точки (Mt), м	Описание обозначения точки на местности (при наличии)
	X	Y			
1	2	3	4	5	6
386	439291.54	2327665.53	Геодезический метод	0.1	-
387	439274.63	2327661.99	Геодезический метод	0.1	-
388	439189.68	2327647.52	Геодезический метод	0.1	-
389	439140.95	2327639.42	Геодезический метод	0.1	-
390	439047.76	2327628.81	Геодезический метод	0.1	-
391	438886.33	2327614.84	Геодезический метод	0.1	-
392	438856.09	2327612.01	Геодезический метод	0.1	-
393	438841.80	2327610.67	Геодезический метод	0.1	-
121	438823.79	2327606.19	Геодезический метод	0.1	-
394	433017.23	2327854.83	Геодезический метод	0.1	-
395	432960.21	2327849.05	Геодезический метод	0.1	-
396	432846.48	2327835.39	Геодезический метод	0.1	-
397	432827.15	2327833.25	Геодезический метод	0.1	-
398	432692.53	2327818.32	Геодезический метод	0.1	-
399	432636.24	2327811.37	Геодезический метод	0.1	-
400	432636.46	2327808.47	Геодезический метод	0.1	-
401	432614.66	2327807.17	Геодезический метод	0.1	-
402	432614.46	2327808.67	Геодезический метод	0.1	-
403	432614.34	2327809.64	Геодезический метод	0.1	-
404	432585.64	2327806.05	Геодезический метод	0.1	-
405	432585.58	2327805.36	Геодезический метод	0.1	-
406	432560.23	2327802.77	Геодезический метод	0.1	-
407	432520.80	2327800.07	Геодезический метод	0.1	-
408	432501.78	2327798.58	Геодезический метод	0.1	-
409	432492.05	2327798.13	Геодезический метод	0.1	-
410	432468.48	2327796.94	Геодезический метод	0.1	-

## 2. Сведения о характерных точках границ объекта

Обозначение характерных точек границ	Координаты, м		Метод определения координат характерной точки	Средняя квадратическая погрешность положения характерной точки (Mt), м	Описание обозначения точки на местности (при наличии)
	X	Y			
1	2	3	4	5	6
411	432410.48	2327788.76	Геодезический метод	0.1	-
412	432360.80	2327783.28	Геодезический метод	0.1	-
413	432338.68	2327777.18	Геодезический метод	0.1	-
414	432320.49	2327772.35	Геодезический метод	0.1	-
415	432305.73	2327768.25	Геодезический метод	0.1	-
416	432305.14	2327769.60	Геодезический метод	0.1	-
417	432283.07	2327766.32	Геодезический метод	0.1	-
418	432281.28	2327765.46	Геодезический метод	0.1	-
419	432274.40	2327765.65	Геодезический метод	0.1	-
420	432274.13	2327765.65	Геодезический метод	0.1	-
421	432274.05	2327765.88	Геодезический метод	0.1	-
422	432273.04	2327768.90	Геодезический метод	0.1	-
423	432250.05	2327767.18	Геодезический метод	0.1	-
424	432017.98	2327743.06	Геодезический метод	0.1	-
425	431884.15	2327723.01	Геодезический метод	0.1	-
426	431826.29	2327718.35	Геодезический метод	0.1	-
427	431783.52	2327719.75	Геодезический метод	0.1	-
428	431757.41	2327725.70	Геодезический метод	0.1	-
429	431751.40	2327725.65	Геодезический метод	0.1	-
430	431663.70	2327749.48	Геодезический метод	0.1	-
431	431610.88	2327764.96	Геодезический метод	0.1	-
432	431586.29	2327772.17	Геодезический метод	0.1	-
433	431581.35	2327773.62	Геодезический метод	0.1	-
434	431521.96	2327790.36	Геодезический метод	0.1	-
435	431495.93	2327796.93	Геодезический метод	0.1	-
436	431474.69	2327804.43	Геодезический метод	0.1	-

## 2. Сведения о характерных точках границ объекта

Обозначение характерных точек границ	Координаты, м		Метод определения координат характерной точки	Средняя квадратическая погрешность положения характерной точки (Mt), м	Описание обозначения точки на местности (при наличии)
	X	Y			
1	2	3	4	5	6
437	431400.16	2327824.15	Геодезический метод	0.1	-
438	431400.43	2327825.82	Геодезический метод	0.1	-
439	431381.63	2327830.13	Геодезический метод	0.1	-
440	431364.49	2327834.80	Геодезический метод	0.1	-
441	431349.38	2327839.31	Геодезический метод	0.1	-
442	431327.98	2327847.10	Геодезический метод	0.1	-
443	431304.95	2327853.42	Геодезический метод	0.1	-
444	431299.60	2327854.44	Геодезический метод	0.1	-
445	431285.74	2327858.50	Геодезический метод	0.1	-
446	431286.00	2327859.29	Геодезический метод	0.1	-
447	431285.61	2327859.42	Геодезический метод	0.1	-
448	431270.19	2327863.73	Геодезический метод	0.1	-
449	431250.34	2327869.50	Геодезический метод	0.1	-
450	431228.49	2327875.17	Геодезический метод	0.1	-
451	431226.89	2327875.58	Геодезический метод	0.1	-
452	431212.05	2327880.39	Геодезический метод	0.1	-
453	431205.57	2327881.26	Геодезический метод	0.1	-
454	431173.46	2327890.30	Геодезический метод	0.1	-
455	431159.64	2327893.66	Геодезический метод	0.1	-
456	431149.84	2327896.39	Геодезический метод	0.1	-
457	431149.36	2327895.86	Геодезический метод	0.1	-
458	431136.83	2327898.94	Геодезический метод	0.1	-
459	431138.04	2327905.13	Геодезический метод	0.1	-
460	431126.43	2327907.15	Геодезический метод	0.1	-
461	431124.50	2327904.33	Геодезический метод	0.1	-
462	431099.00	2327910.10	Геодезический метод	0.1	-

2. Сведения о характерных точках границ объекта					
Обозначение характерных точек границ	Координаты, м		Метод определения координат характерной точки	Средняя квадратическая погрешность положения характерной точки (Mt), м	Описание обозначения точки на местности (при наличии)
	X	Y			
1	2	3	4	5	6
463	431083.05	2327913.75	Геодезический метод	0.1	-
464	431069.17	2327917.32	Геодезический метод	0.1	-
465	431037.21	2327925.71	Геодезический метод	0.1	-
466	431031.79	2327927.14	Геодезический метод	0.1	-
467	431025.96	2327928.67	Геодезический метод	0.1	-
468	431025.03	2327928.91	Геодезический метод	0.1	-
469	431022.45	2327929.18	Геодезический метод	0.1	-
470	431021.40	2327929.51	Геодезический метод	0.1	-
471	431010.09	2327931.62	Геодезический метод	0.1	-
472	430999.85	2327933.86	Геодезический метод	0.1	-
473	430975.70	2327941.28	Геодезический метод	0.1	-
474	430969.93	2327943.85	Геодезический метод	0.1	-
475	430959.79	2327948.02	Геодезический метод	0.1	-
476	430833.63	2327984.25	Геодезический метод	0.1	-
477	430642.27	2328040.87	Геодезический метод	0.1	-
478	430554.49	2328064.00	Геодезический метод	0.1	-
479	430515.40	2328074.30	Геодезический метод	0.1	-
480	430508.43	2328076.80	Геодезический метод	0.1	-
481	430479.99	2328087.01	Геодезический метод	0.1	-
482	430440.05	2328099.47	Геодезический метод	0.1	-
483	430400.16	2328115.11	Геодезический метод	0.1	-
484	430344.43	2328142.04	Геодезический метод	0.1	-
485	430205.42	2328218.56	Геодезический метод	0.1	-
486	430143.11	2328251.81	Геодезический метод	0.1	-
487	430123.19	2328257.13	Геодезический метод	0.1	-
488	430083.32	2328280.05	Геодезический метод	0.1	-

## 2. Сведения о характерных точках границ объекта

Обозначение характерных точек границ	Координаты, м		Метод определения координат характерной точки	Средняя квадратическая погрешность положения характерной точки (Mt), м	Описание обозначения точки на местности (при наличии)
	X	Y			
1	2	3	4	5	6
489	430081.96	2328276.30	Геодезический метод	0.1	-
490	430054.83	2328290.52	Геодезический метод	0.1	-
491	430029.84	2328304.12	Геодезический метод	0.1	-
492	430031.07	2328307.73	Геодезический метод	0.1	-
493	430029.64	2328308.51	Геодезический метод	0.1	-
494	430000.51	2328324.34	Геодезический метод	0.1	-
495	429992.83	2328328.62	Геодезический метод	0.1	-
496	429985.13	2328332.92	Геодезический метод	0.1	-
497	429983.19	2328334.00	Геодезический метод	0.1	-
498	429970.52	2328341.08	Геодезический метод	0.1	-
499	429965.32	2328343.64	Геодезический метод	0.1	-
500	429911.03	2328370.29	Геодезический метод	0.1	-
501	429906.40	2328373.02	Геодезический метод	0.1	-
502	429889.15	2328383.19	Геодезический метод	0.1	-
503	429868.71	2328393.35	Геодезический метод	0.1	-
504	429835.10	2328408.64	Геодезический метод	0.1	-
505	429829.06	2328411.00	Геодезический метод	0.1	-
506	429794.35	2328422.86	Геодезический метод	0.1	-
507	429748.71	2328432.82	Геодезический метод	0.1	-
508	429712.91	2328441.23	Геодезический метод	0.1	-
509	429713.10	2328442.09	Геодезический метод	0.1	-
510	429669.12	2328451.30	Геодезический метод	0.1	-
511	429631.77	2328455.94	Геодезический метод	0.1	-
512	429599.79	2328460.79	Геодезический метод	0.1	-
513	429593.17	2328463.10	Геодезический метод	0.1	-
514	429533.35	2328478.33	Геодезический метод	0.1	-

## 2. Сведения о характерных точках границ объекта

Обозначение характерных точек границ	Координаты, м		Метод определения координат характерной точки	Средняя квадратическая погрешность положения характерной точки (Mt), м	Описание обозначения точки на местности (при наличии)
	X	Y			
1	2	3	4	5	6
515	429505.93	2328483.36	Геодезический метод	0.1	-
516	429412.31	2328505.35	Геодезический метод	0.1	-
517	429345.24	2328519.98	Геодезический метод	0.1	-
518	429341.25	2328503.40	Геодезический метод	0.1	-
519	429338.39	2328491.51	Геодезический метод	0.1	-
520	429475.35	2328461.56	Геодезический метод	0.1	-
521	429546.44	2328445.12	Геодезический метод	0.1	-
522	429707.44	2328412.75	Геодезический метод	0.1	-
523	429787.55	2328396.31	Геодезический метод	0.1	-
524	429832.81	2328380.77	Геодезический метод	0.1	-
525	429868.65	2328364.13	Геодезический метод	0.1	-
526	429951.58	2328320.95	Геодезический метод	0.1	-
527	430087.20	2328246.36	Геодезический метод	0.1	-
528	430093.88	2328242.69	Геодезический метод	0.1	-
529	430158.63	2328206.64	Геодезический метод	0.1	-
530	430251.77	2328160.15	Геодезический метод	0.1	-
531	430285.47	2328145.60	Геодезический метод	0.1	-
532	430393.65	2328087.73	Геодезический метод	0.1	-
533	430420.84	2328077.43	Геодезический метод	0.1	-
534	430446.71	2328065.38	Геодезический метод	0.1	-
535	430486.99	2328051.48	Геодезический метод	0.1	-
536	430518.63	2328042.58	Геодезический метод	0.1	-
537	430563.51	2328029.96	Геодезический метод	0.1	-
538	430569.71	2328028.21	Геодезический метод	0.1	-
539	430704.50	2327993.08	Геодезический метод	0.1	-
540	430832.39	2327958.81	Геодезический метод	0.1	-

2. Сведения о характерных точках границ объекта					
Обозначение характерных точек границ	Координаты, м		Метод определения координат характерной точки	Средняя квадратическая погрешность положения характерной точки (Mt), м	Описание обозначения точки на местности (при наличии)
	X	Y			
1	2	3	4	5	6
541	430828.65	2327957.42	Геодезический метод	0.1	-
542	430939.45	2327927.32	Геодезический метод	0.1	-
543	430948.12	2327924.96	Геодезический метод	0.1	-
544	431011.41	2327907.53	Геодезический метод	0.1	-
545	431299.47	2327828.19	Геодезический метод	0.1	-
546	431549.54	2327758.07	Геодезический метод	0.1	-
547	431572.72	2327752.32	Геодезический метод	0.1	-
548	431584.69	2327749.78	Геодезический метод	0.1	-
549	431607.49	2327744.94	Геодезический метод	0.1	-
550	431693.65	2327720.74	Геодезический метод	0.1	-
551	431693.23	2327717.46	Геодезический метод	0.1	-
552	431692.96	2327715.41	Геодезический метод	0.1	-
553	431713.05	2327710.16	Геодезический метод	0.1	-
554	431753.62	2327701.53	Геодезический метод	0.1	-
555	431765.17	2327694.79	Геодезический метод	0.1	-
556	431824.25	2327697.93	Геодезический метод	0.1	-
557	431888.14	2327701.12	Геодезический метод	0.1	-
558	432006.72	2327715.25	Геодезический метод	0.1	-
559	432010.44	2327715.61	Геодезический метод	0.1	-
560	432016.51	2327716.19	Геодезический метод	0.1	-
561	432023.91	2327712.98	Геодезический метод	0.1	-
562	432031.21	2327713.42	Геодезический метод	0.1	-
563	432039.94	2327716.85	Геодезический метод	0.1	-
564	432053.33	2327717.34	Геодезический метод	0.1	-
565	432094.04	2327721.41	Геодезический метод	0.1	-
566	432133.26	2327727.25	Геодезический метод	0.1	-

## 2. Сведения о характерных точках границ объекта

Обозначение характерных точек границ	Координаты, м		Метод определения координат характерной точки	Средняя квадратическая погрешность положения характерной точки (Mt), м	Описание обозначения точки на местности (при наличии)
	X	Y			
1	2	3	4	5	6
567	432168.81	2327731.77	Геодезический метод	0.1	-
568	432202.62	2327735.11	Геодезический метод	0.1	-
569	432223.66	2327737.56	Геодезический метод	0.1	-
570	432256.84	2327745.33	Геодезический метод	0.1	-
571	432338.78	2327754.03	Геодезический метод	0.1	-
572	432377.63	2327759.44	Геодезический метод	0.1	-
573	432406.02	2327763.50	Геодезический метод	0.1	-
574	432423.91	2327766.18	Геодезический метод	0.1	-
575	432449.54	2327769.19	Геодезический метод	0.1	-
576	432476.94	2327772.48	Геодезический метод	0.1	-
577	432498.43	2327774.60	Геодезический метод	0.1	-
578	432501.14	2327774.65	Геодезический метод	0.1	-
579	432525.04	2327777.91	Геодезический метод	0.1	-
580	432547.20	2327778.86	Геодезический метод	0.1	-
581	432572.88	2327781.77	Геодезический метод	0.1	-
582	432572.86	2327782.77	Геодезический метод	0.1	-
583	432582.61	2327784.03	Геодезический метод	0.1	-
584	432592.71	2327784.76	Геодезический метод	0.1	-
585	432616.59	2327787.35	Геодезический метод	0.1	-
586	432687.51	2327794.16	Геодезический метод	0.1	-
587	432746.09	2327801.54	Геодезический метод	0.1	-
588	432920.34	2327823.48	Геодезический метод	0.1	-
589	432984.43	2327831.55	Геодезический метод	0.1	-
590	432985.90	2327820.06	Геодезический метод	0.1	-
591	432999.87	2327818.77	Геодезический метод	0.1	-
592	433011.68	2327824.15	Геодезический метод	0.1	-



## 2. Сведения о характерных точках границ объекта

Обозначение характерных точек границ	Координаты, м		Метод определения координат характерной точки	Средняя квадратическая погрешность положения характерной точки (Mt), м	Описание обозначения точки на местности (при наличии)
	X	Y			
1	2	3	4	5	6
593	433010.31	2327834.85	Геодезический метод	0.1	-
594	433017.87	2327835.16	Геодезический метод	0.1	-
595	433017.54	2327845.40	Геодезический метод	0.1	-
394	433017.23	2327854.83	Геодезический метод	0.1	-
596	439528.10	2328295.79	Геодезический метод	0.1	-
597	439526.14	2328303.38	Геодезический метод	0.1	-
598	439527.53	2328315.40	Геодезический метод	0.1	-
599	439527.57	2328315.77	Геодезический метод	0.1	-
600	439522.27	2328315.27	Геодезический метод	0.1	-
601	439499.22	2328313.07	Геодезический метод	0.1	-
602	439472.45	2328310.51	Геодезический метод	0.1	-
603	439301.96	2328295.31	Геодезический метод	0.1	-
604	439277.10	2328295.86	Геодезический метод	0.1	-
605	439264.16	2328295.69	Геодезический метод	0.1	-
606	439239.75	2328295.38	Геодезический метод	0.1	-
607	439187.21	2328294.05	Геодезический метод	0.1	-
608	439184.59	2328293.98	Геодезический метод	0.1	-
609	439159.99	2328293.42	Геодезический метод	0.1	-
610	439111.92	2328292.32	Геодезический метод	0.1	-
611	439111.11	2328292.30	Геодезический метод	0.1	-
612	439110.53	2328292.29	Геодезический метод	0.1	-
613	439052.82	2328290.89	Геодезический метод	0.1	-
614	438882.00	2328286.74	Геодезический метод	0.1	-
615	438732.48	2328278.34	Геодезический метод	0.1	-
616	438702.27	2328279.44	Геодезический метод	0.1	-
617	438660.02	2328280.99	Геодезический метод	0.1	-

2. Сведения о характерных точках границ объекта					
Обозначение характерных точек границ	Координаты, м		Метод определения координат характерной точки	Средняя квадратическая погрешность положения характерной точки (Mt), м	Описание обозначения точки на местности (при наличии)
	X	Y			
1	2	3	4	5	6
618	438616.10	2328281.35	Геодезический метод	0.1	-
619	438599.41	2328283.74	Геодезический метод	0.1	-
620	438554.71	2328283.75	Геодезический метод	0.1	-
621	438531.47	2328286.07	Геодезический метод	0.1	-
622	438517.53	2328286.63	Геодезический метод	0.1	-
623	438514.83	2328286.65	Геодезический метод	0.1	-
624	438513.90	2328286.75	Геодезический метод	0.1	-
625	438477.60	2328290.58	Геодезический метод	0.1	-
626	438318.04	2328308.27	Геодезический метод	0.1	-
627	438219.97	2328318.62	Геодезический метод	0.1	-
628	438053.43	2328335.32	Геодезический метод	0.1	-
629	438051.30	2328336.38	Геодезический метод	0.1	-
630	438051.61	2328338.04	Геодезический метод	0.1	-
631	437977.59	2328348.03	Геодезический метод	0.1	-
632	437928.63	2328355.43	Геодезический метод	0.1	-
633	437899.84	2328361.37	Геодезический метод	0.1	-
634	437883.04	2328366.47	Геодезический метод	0.1	-
635	437869.84	2328367.58	Геодезический метод	0.1	-
636	437857.89	2328364.20	Геодезический метод	0.1	-
637	437836.31	2328366.03	Геодезический метод	0.1	-
638	437789.51	2328375.74	Геодезический метод	0.1	-
639	437771.70	2328383.04	Геодезический метод	0.1	-
640	437749.43	2328396.11	Геодезический метод	0.1	-
641	437731.77	2328410.70	Геодезический метод	0.1	-
642	437708.32	2328430.68	Геодезический метод	0.1	-
643	437681.57	2328454.65	Геодезический метод	0.1	-

## 2. Сведения о характерных точках границ объекта

Обозначение характерных точек границ	Координаты, м		Метод определения координат характерной точки	Средняя квадратическая погрешность положения характерной точки (Mt), м	Описание обозначения точки на местности (при наличии)
	X	Y			
1	2	3	4	5	6
644	437651.50	2328487.76	Геодезический метод	0.1	-
645	437647.27	2328493.14	Геодезический метод	0.1	-
646	437635.74	2328508.95	Геодезический метод	0.1	-
647	437611.88	2328553.25	Геодезический метод	0.1	-
648	437604.40	2328575.18	Геодезический метод	0.1	-
649	437598.33	2328603.16	Геодезический метод	0.1	-
650	437589.53	2328638.33	Геодезический метод	0.1	-
651	437583.44	2328662.67	Геодезический метод	0.1	-
652	437571.05	2328712.63	Геодезический метод	0.1	-
653	437558.12	2328767.84	Геодезический метод	0.1	-
654	437557.12	2328772.46	Геодезический метод	0.1	-
655	437552.50	2328793.77	Геодезический метод	0.1	-
656	437552.21	2328795.09	Геодезический метод	0.1	-
657	437550.78	2328801.68	Геодезический метод	0.1	-
658	437512.22	2328979.41	Геодезический метод	0.1	-
659	437509.72	2328990.95	Геодезический метод	0.1	-
660	437505.88	2329010.17	Геодезический метод	0.1	-
661	437492.79	2329075.62	Геодезический метод	0.1	-
662	437486.46	2329103.89	Геодезический метод	0.1	-
663	437483.10	2329118.51	Геодезический метод	0.1	-
664	437475.26	2329141.58	Геодезический метод	0.1	-
665	437453.25	2329176.93	Геодезический метод	0.1	-
666	437398.82	2329265.95	Геодезический метод	0.1	-
667	437328.66	2329371.39	Геодезический метод	0.1	-
668	437325.16	2329377.71	Геодезический метод	0.1	-
669	437323.83	2329383.70	Геодезический метод	0.1	-

## 2. Сведения о характерных точках границ объекта

Обозначение характерных точек границ	Координаты, м		Метод определения координат характерной точки	Средняя квадратическая погрешность положения характерной точки (Mt), м	Описание обозначения точки на местности (при наличии)
	X	Y			
1	2	3	4	5	6
670	437324.32	2329392.73	Геодезический метод	0.1	-
671	437334.07	2329400.55	Геодезический метод	0.1	-
672	437409.25	2329431.24	Геодезический метод	0.1	-
673	437466.52	2329454.58	Геодезический метод	0.1	-
674	437482.48	2329461.09	Геодезический метод	0.1	-
675	437536.41	2329483.22	Геодезический метод	0.1	-
676	437555.05	2329490.86	Геодезический метод	0.1	-
677	437566.85	2329495.63	Геодезический метод	0.1	-
678	437604.77	2329510.94	Геодезический метод	0.1	-
679	437785.04	2329584.94	Геодезический метод	0.1	-
680	437816.63	2329598.01	Геодезический метод	0.1	-
681	437837.18	2329606.51	Геодезический метод	0.1	-
682	438380.02	2329831.05	Геодезический метод	0.1	-
683	438523.54	2329890.59	Геодезический метод	0.1	-
684	438668.99	2329950.92	Геодезический метод	0.1	-
685	438742.65	2329982.03	Геодезический метод	0.1	-
686	438735.19	2330001.38	Геодезический метод	0.1	-
687	438724.01	2329996.79	Геодезический метод	0.1	-
688	438693.11	2329984.12	Геодезический метод	0.1	-
689	438687.77	2329982.04	Геодезический метод	0.1	-
690	438661.01	2329971.64	Геодезический метод	0.1	-
691	438515.60	2329911.32	Геодезический метод	0.1	-
692	438407.30	2329866.39	Геодезический метод	0.1	-
693	438406.88	2329858.10	Геодезический метод	0.1	-
694	438390.05	2329851.63	Геодезический метод	0.1	-
695	438389.80	2329859.13	Геодезический метод	0.1	-

2. Сведения о характерных точках границ объекта					
Обозначение характерных точек границ	Координаты, м		Метод определения координат характерной точки	Средняя квадратическая погрешность положения характерной точки (Mt), м	Описание обозначения точки на местности (при наличии)
	X	Y			
1	2	3	4	5	6
696	438372.09	2329851.78	Геодезический метод	0.1	-
697	437777.14	2329605.67	Геодезический метод	0.1	-
698	437703.78	2329575.56	Геодезический метод	0.1	-
699	437646.90	2329552.21	Геодезический метод	0.1	-
700	437596.95	2329531.71	Геодезический метод	0.1	-
701	437547.22	2329511.64	Геодезический метод	0.1	-
702	437474.63	2329481.84	Геодезический метод	0.1	-
703	437466.28	2329478.44	Геодезический метод	0.1	-
704	437401.47	2329452.02	Геодезический метод	0.1	-
705	437396.08	2329449.87	Геодезический метод	0.1	-
706	437322.71	2329420.56	Геодезический метод	0.1	-
707	437315.78	2329419.11	Геодезический метод	0.1	-
708	437308.30	2329418.32	Геодезический метод	0.1	-
709	437316.03	2329406.56	Геодезический метод	0.1	-
710	437316.53	2329405.72	Геодезический метод	0.1	-
711	437312.86	2329404.27	Геодезический метод	0.1	-
712	437296.61	2329397.87	Геодезический метод	0.1	-
713	437280.61	2329391.57	Геодезический метод	0.1	-
714	437290.47	2329370.24	Геодезический метод	0.1	-
715	437297.08	2329367.71	Геодезический метод	0.1	-
716	437299.64	2329365.17	Геодезический метод	0.1	-
717	437304.67	2329367.94	Геодезический метод	0.1	-
718	437306.91	2329364.90	Геодезический метод	0.1	-
719	437303.46	2329361.36	Геодезический метод	0.1	-
720	437314.73	2329347.07	Геодезический метод	0.1	-
721	437322.24	2329337.54	Геодезический метод	0.1	-

## 2. Сведения о характерных точках границ объекта

Обозначение характерных точек границ	Координаты, м		Метод определения координат характерной точки	Средняя квадратическая погрешность положения характерной точки (Mt), м	Описание обозначения точки на местности (при наличии)
	X	Y			
1	2	3	4	5	6
722	437337.99	2329312.10	Геодезический метод	0.1	-
723	437372.77	2329255.93	Геодезический метод	0.1	-
724	437400.19	2329212.76	Геодезический метод	0.1	-
725	437411.13	2329195.54	Геодезический метод	0.1	-
726	437432.18	2329162.40	Геодезический метод	0.1	-
727	437454.16	2329127.56	Геодезический метод	0.1	-
728	437461.04	2329113.14	Геодезический метод	0.1	-
729	437465.11	2329099.82	Геодезический метод	0.1	-
730	437470.45	2329072.16	Геодезический метод	0.1	-
731	437488.58	2328986.57	Геодезический метод	0.1	-
732	437516.11	2328858.57	Геодезический метод	0.1	-
733	437522.32	2328832.01	Геодезический метод	0.1	-
734	437534.23	2328781.05	Геодезический метод	0.1	-
735	437538.27	2328763.75	Геодезический метод	0.1	-
736	437539.45	2328757.86	Геодезический метод	0.1	-
737	437542.49	2328742.72	Геодезический метод	0.1	-
738	437542.77	2328741.30	Геодезический метод	0.1	-
739	437550.91	2328707.05	Геодезический метод	0.1	-
740	437557.88	2328678.28	Геодезический метод	0.1	-
741	437561.52	2328659.47	Геодезический метод	0.1	-
742	437561.90	2328657.49	Геодезический метод	0.1	-
743	437575.30	2328595.18	Геодезический метод	0.1	-
744	437584.01	2328563.53	Геодезический метод	0.1	-
745	437595.32	2328535.98	Геодезический метод	0.1	-
746	437606.11	2328514.13	Геодезический метод	0.1	-
747	437619.80	2328491.93	Геодезический метод	0.1	-

## 2. Сведения о характерных точках границ объекта

Обозначение характерных точек границ	Координаты, м		Метод определения координат характерной точки	Средняя квадратическая погрешность положения характерной точки (Mt), м	Описание обозначения точки на местности (при наличии)
	X	Y			
1	2	3	4	5	6
748	437629.00	2328477.50	Геодезический метод	0.1	-
749	437640.20	2328464.06	Геодезический метод	0.1	-
750	437665.45	2328437.09	Геодезический метод	0.1	-
751	437690.37	2328413.86	Геодезический метод	0.1	-
752	437697.13	2328406.86	Геодезический метод	0.1	-
753	437712.99	2328390.44	Геодезический метод	0.1	-
754	437740.29	2328367.82	Геодезический метод	0.1	-
755	437744.81	2328365.59	Геодезический метод	0.1	-
756	437753.13	2328356.77	Геодезический метод	0.1	-
757	437765.90	2328350.33	Геодезический метод	0.1	-
758	437782.67	2328347.27	Геодезический метод	0.1	-
759	437814.05	2328343.34	Геодезический метод	0.1	-
760	437826.44	2328342.74	Геодезический метод	0.1	-
761	437851.33	2328341.52	Геодезический метод	0.1	-
762	437931.62	2328332.44	Геодезический метод	0.1	-
763	437945.70	2328329.12	Геодезический метод	0.1	-
764	437963.24	2328328.21	Геодезический метод	0.1	-
765	437995.08	2328325.13	Геодезический метод	0.1	-
766	438043.82	2328319.66	Геодезический метод	0.1	-
767	438236.65	2328298.02	Геодезический метод	0.1	-
768	438457.61	2328272.26	Геодезический метод	0.1	-
769	438485.59	2328268.66	Геодезический метод	0.1	-
770	438527.72	2328263.52	Геодезический метод	0.1	-
771	438543.52	2328262.49	Геодезический метод	0.1	-
772	438553.59	2328258.16	Геодезический метод	0.1	-
773	438567.27	2328256.10	Геодезический метод	0.1	-

## 2. Сведения о характерных точках границ объекта

Обозначение характерных точек границ	Координаты, м		Метод определения координат характерной точки	Средняя квадратическая погрешность положения характерной точки (Mt), м	Описание обозначения точки на местности (при наличии)
	X	Y			
1	2	3	4	5	6
774	438583.05	2328260.77	Геодезический метод	0.1	-
775	438598.83	2328265.22	Геодезический метод	0.1	-
776	438599.77	2328265.22	Геодезический метод	0.1	-
777	438730.78	2328265.57	Геодезический метод	0.1	-
778	438845.32	2328265.88	Геодезический метод	0.1	-
779	438878.82	2328266.58	Геодезический метод	0.1	-
780	438986.24	2328268.81	Геодезический метод	0.1	-
781	439236.28	2328272.56	Геодезический метод	0.1	-
782	439300.25	2328273.23	Геодезический метод	0.1	-
783	439316.21	2328275.22	Геодезический метод	0.1	-
784	439347.98	2328279.17	Геодезический метод	0.1	-
785	439381.04	2328282.09	Геодезический метод	0.1	-
786	439461.43	2328289.19	Геодезический метод	0.1	-
787	439520.18	2328290.68	Геодезический метод	0.1	-
788	439528.61	2328291.05	Геодезический метод	0.1	-
789	439529.54	2328291.09	Геодезический метод	0.1	-
596	439528.10	2328295.79	Геодезический метод	0.1	-
790	432876.95	2328651.70	Геодезический метод	0.1	-
791	432836.68	2328655.59	Геодезический метод	0.1	-
792	432835.34	2328640.86	Геодезический метод	0.1	-
793	432833.79	2328625.20	Геодезический метод	0.1	-
794	432832.32	2328610.35	Геодезический метод	0.1	-
795	432840.47	2328609.54	Геодезический метод	0.1	-
796	432840.12	2328605.29	Геодезический метод	0.1	-
797	432871.23	2328602.74	Геодезический метод	0.1	-
798	432872.92	2328602.61	Геодезический метод	0.1	-



## 2. Сведения о характерных точках границ объекта

Обозначение характерных точек границ	Координаты, м		Метод определения координат характерной точки	Средняя квадратическая погрешность положения характерной точки (Mt), м	Описание обозначения точки на местности (при наличии)
	X	Y			
1	2	3	4	5	6
799	432872.73	2328600.26	Геодезический метод	0.1	-
800	432870.35	2328571.13	Геодезический метод	0.1	-
801	432900.54	2328568.17	Геодезический метод	0.1	-
802	432902.00	2328585.83	Геодезический метод	0.1	-
803	432903.18	2328600.11	Геодезический метод	0.1	-
804	432904.70	2328618.74	Геодезический метод	0.1	-
805	432907.16	2328648.79	Геодезический метод	0.1	-
790	432876.95	2328651.70	Геодезический метод	0.1	-
806	428201.04	2329302.63	Геодезический метод	0.1	-
807	428182.15	2329295.40	Геодезический метод	0.1	-
808	428185.84	2329286.31	Геодезический метод	0.1	-
809	428204.36	2329294.60	Геодезический метод	0.1	-
810	428255.26	2329313.50	Геодезический метод	0.1	-
811	428270.50	2329318.91	Геодезический метод	0.1	-
812	428296.97	2329325.65	Геодезический метод	0.1	-
813	428326.53	2329328.67	Геодезический метод	0.1	-
814	428383.55	2329324.14	Геодезический метод	0.1	-
815	428436.32	2329318.25	Геодезический метод	0.1	-
816	428489.25	2329312.35	Геодезический метод	0.1	-
817	428602.82	2329299.69	Геодезический метод	0.1	-
818	428872.92	2329271.31	Геодезический метод	0.1	-
819	429054.73	2329252.94	Геодезический метод	0.1	-
820	429139.29	2329244.27	Геодезический метод	0.1	-
821	429164.62	2329240.58	Геодезический метод	0.1	-
822	429192.85	2329234.44	Геодезический метод	0.1	-
823	429231.82	2329222.99	Геодезический метод	0.1	-

## 2. Сведения о характерных точках границ объекта

Обозначение характерных точек границ	Координаты, м		Метод определения координат характерной точки	Средняя квадратическая погрешность положения характерной точки (Mt), м	Описание обозначения точки на местности (при наличии)
	X	Y			
1	2	3	4	5	6
824	429398.88	2329165.79	Геодезический метод	0.1	-
825	429452.18	2329146.73	Геодезический метод	0.1	-
826	429505.90	2329128.64	Геодезический метод	0.1	-
827	429544.54	2329121.16	Геодезический метод	0.1	-
828	429626.33	2329106.92	Геодезический метод	0.1	-
829	429661.74	2329101.86	Геодезический метод	0.1	-
830	429664.09	2329100.56	Геодезический метод	0.1	-
831	429672.88	2329095.03	Геодезический метод	0.1	-
832	429678.42	2329090.83	Геодезический метод	0.1	-
833	429682.33	2329088.80	Геодезический метод	0.1	-
834	429686.78	2329088.30	Геодезический метод	0.1	-
835	429689.50	2329088.78	Геодезический метод	0.1	-
836	429694.03	2329086.91	Геодезический метод	0.1	-
837	429702.93	2329090.88	Геодезический метод	0.1	-
838	429704.97	2329093.50	Геодезический метод	0.1	-
839	429705.72	2329094.05	Геодезический метод	0.1	-
840	429712.62	2329099.08	Геодезический метод	0.1	-
841	429735.37	2329107.97	Геодезический метод	0.1	-
842	429768.84	2329114.71	Геодезический метод	0.1	-
843	429810.86	2329119.29	Геодезический метод	0.1	-
844	429903.93	2329123.58	Геодезический метод	0.1	-
845	429995.72	2329125.60	Геодезический метод	0.1	-
846	430014.18	2329126.26	Геодезический метод	0.1	-
847	430096.62	2329129.21	Геодезический метод	0.1	-
848	430250.75	2329134.00	Геодезический метод	0.1	-
849	430263.72	2329134.43	Геодезический метод	0.1	-

## 2. Сведения о характерных точках границ объекта

Обозначение характерных точек границ	Координаты, м		Метод определения координат характерной точки	Средняя квадратическая погрешность положения характерной точки (Mt), м	Описание обозначения точки на местности (при наличии)
	X	Y			
1	2	3	4	5	6
850	430271.07	2329135.75	Геодезический метод	0.1	-
851	430273.10	2329136.30	Геодезический метод	0.1	-
852	430283.75	2329141.45	Геодезический метод	0.1	-
853	430317.54	2329161.13	Геодезический метод	0.1	-
854	430359.18	2329188.37	Геодезический метод	0.1	-
855	430395.30	2329212.12	Геодезический метод	0.1	-
856	430440.38	2329241.51	Геодезический метод	0.1	-
857	430477.27	2329265.44	Геодезический метод	0.1	-
858	430507.36	2329284.92	Геодезический метод	0.1	-
859	430529.50	2329296.07	Геодезический метод	0.1	-
860	430560.15	2329302.45	Геодезический метод	0.1	-
861	430579.28	2329303.89	Геодезический метод	0.1	-
862	430614.34	2329302.60	Геодезический метод	0.1	-
863	430649.42	2329300.54	Геодезический метод	0.1	-
864	430655.52	2329300.18	Геодезический метод	0.1	-
865	430657.04	2329300.09	Геодезический метод	0.1	-
866	430658.81	2329299.99	Геодезический метод	0.1	-
867	430659.97	2329299.92	Геодезический метод	0.1	-
868	430695.97	2329299.90	Геодезический метод	0.1	-
869	430741.37	2329283.98	Геодезический метод	0.1	-
870	430758.12	2329276.40	Геодезический метод	0.1	-
871	430766.99	2329272.39	Геодезический метод	0.1	-
872	430804.72	2329249.46	Геодезический метод	0.1	-
873	430831.39	2329227.15	Геодезический метод	0.1	-
874	430863.72	2329199.00	Геодезический метод	0.1	-
875	430871.77	2329191.99	Геодезический метод	0.1	-

## 2. Сведения о характерных точках границ объекта

Обозначение характерных точек границ	Координаты, м		Метод определения координат характерной точки	Средняя квадратическая погрешность положения характерной точки (Mt), м	Описание обозначения точки на местности (при наличии)
	X	Y			
1	2	3	4	5	6
876	430918.80	2329152.73	Геодезический метод	0.1	-
877	430966.48	2329112.56	Геодезический метод	0.1	-
878	430990.75	2329088.56	Геодезический метод	0.1	-
879	431039.63	2329022.69	Геодезический метод	0.1	-
880	431041.26	2329020.74	Геодезический метод	0.1	-
881	431107.45	2328941.72	Геодезический метод	0.1	-
882	431114.95	2328947.96	Геодезический метод	0.1	-
883	431115.59	2328948.54	Геодезический метод	0.1	-
884	431121.99	2328954.35	Геодезический метод	0.1	-
885	431079.71	2329004.59	Геодезический метод	0.1	-
886	431054.55	2329034.48	Геодезический метод	0.1	-
887	431005.14	2329101.05	Геодезический метод	0.1	-
888	430981.88	2329124.05	Геодезический метод	0.1	-
889	430979.30	2329126.60	Геодезический метод	0.1	-
890	430931.01	2329167.28	Геодезический метод	0.1	-
891	430892.52	2329199.41	Геодезический метод	0.1	-
892	430884.10	2329206.44	Геодезический метод	0.1	-
893	430843.73	2329241.60	Геодезический метод	0.1	-
894	430815.82	2329264.95	Геодезический метод	0.1	-
895	430775.86	2329289.22	Геодезический метод	0.1	-
896	430774.55	2329289.82	Геодезический метод	0.1	-
897	430772.49	2329290.75	Геодезический метод	0.1	-
898	430765.95	2329293.71	Геодезический метод	0.1	-
899	430748.45	2329301.63	Геодезический метод	0.1	-
900	430700.17	2329318.57	Геодезический метод	0.1	-
901	430688.27	2329319.84	Геодезический метод	0.1	-

## 2. Сведения о характерных точках границ объекта

Обозначение характерных точек границ	Координаты, м		Метод определения координат характерной точки	Средняя квадратическая погрешность положения характерной точки (Mt), м	Описание обозначения точки на местности (при наличии)
	X	Y			
1	2	3	4	5	6
902	430680.92	2329320.62	Геодезический метод	0.1	-
903	430660.88	2329323.65	Геодезический метод	0.1	-
904	430656.65	2329324.29	Геодезический метод	0.1	-
905	430656.34	2329324.34	Геодезический метод	0.1	-
906	430629.99	2329324.42	Геодезический метод	0.1	-
907	430626.74	2329324.32	Геодезический метод	0.1	-
908	430578.40	2329322.85	Геодезический метод	0.1	-
909	430554.93	2329320.98	Геодезический метод	0.1	-
910	430521.58	2329314.03	Геодезический метод	0.1	-
911	430497.78	2329301.35	Геодезический метод	0.1	-
912	430466.94	2329281.38	Геодезический метод	0.1	-
913	430430.03	2329257.44	Геодезический метод	0.1	-
914	430384.89	2329228.02	Геодезический метод	0.1	-
915	430378.21	2329223.83	Геодезический метод	0.1	-
916	430375.23	2329225.00	Геодезический метод	0.1	-
917	430359.30	2329214.57	Геодезический метод	0.1	-
918	430359.22	2329211.38	Геодезический метод	0.1	-
919	430348.76	2329204.26	Геодезический метод	0.1	-
920	430307.55	2329177.31	Геодезический метод	0.1	-
921	430280.10	2329161.18	Геодезический метод	0.1	-
922	430275.99	2329158.65	Геодезический метод	0.1	-
923	430264.15	2329154.73	Геодезический метод	0.1	-
924	430245.48	2329153.05	Геодезический метод	0.1	-
925	430095.97	2329148.20	Геодезический метод	0.1	-
926	429995.23	2329144.59	Геодезический метод	0.1	-
927	429910.76	2329143.27	Геодезический метод	0.1	-

2. Сведения о характерных точках границ объекта					
Обозначение характерных точек границ	Координаты, м		Метод определения координат характерной точки	Средняя квадратическая погрешность положения характерной точки (Mt), м	Описание обозначения точки на местности (при наличии)
	X	Y			
1	2	3	4	5	6
928	429903.79	2329143.16	Геодезический метод	0.1	-
929	429809.33	2329138.24	Геодезический метод	0.1	-
930	429765.93	2329133.50	Геодезический метод	0.1	-
931	429730.21	2329126.31	Геодезический метод	0.1	-
932	429706.43	2329121.08	Геодезический метод	0.1	-
933	429691.08	2329119.79	Геодезический метод	0.1	-
934	429687.79	2329119.76	Геодезический метод	0.1	-
935	429678.05	2329119.69	Геодезический метод	0.1	-
936	429663.39	2329120.99	Геодезический метод	0.1	-
937	429655.61	2329124.88	Геодезический метод	0.1	-
938	429642.24	2329126.72	Геодезический метод	0.1	-
939	429629.30	2329125.68	Геодезический метод	0.1	-
940	429576.40	2329134.90	Геодезический метод	0.1	-
941	429547.97	2329139.86	Геодезический метод	0.1	-
942	429510.76	2329147.05	Геодезический метод	0.1	-
943	429458.41	2329164.68	Геодезический метод	0.1	-
944	429405.16	2329183.72	Геодезический метод	0.1	-
945	429252.41	2329236.03	Геодезический метод	0.1	-
946	429237.58	2329241.11	Геодезический метод	0.1	-
947	429197.56	2329252.86	Геодезический метод	0.1	-
948	429168.01	2329259.29	Геодезический метод	0.1	-
949	429141.64	2329263.14	Геодезический метод	0.1	-
950	429056.65	2329271.84	Геодезический метод	0.1	-
951	428874.87	2329290.22	Геодезический метод	0.1	-
952	428770.52	2329301.18	Геодезический метод	0.1	-
953	428604.86	2329318.59	Геодезический метод	0.1	-

## 2. Сведения о характерных точках границ объекта

Обозначение характерных точек границ	Координаты, м		Метод определения координат характерной точки	Средняя квадратическая погрешность положения характерной точки (Mt), м	Описание обозначения точки на местности (при наличии)
	X	Y			
1	2	3	4	5	6
954	428539.25	2329325.90	Геодезический метод	0.1	-
955	428438.43	2329337.13	Геодезический метод	0.1	-
956	428385.36	2329343.05	Геодезический метод	0.1	-
957	428351.04	2329347.96	Геодезический метод	0.1	-
958	428327.97	2329351.27	Геодезический метод	0.1	-
959	428216.31	2329308.48	Геодезический метод	0.1	-
806	428201.04	2329302.63	Геодезический метод	0.1	-
960	437987.39	2325334.12	Геодезический метод	0.1	-
961	437985.52	2325333.12	Геодезический метод	0.1	-
962	437985.94	2325330.15	Геодезический метод	0.1	-
963	437978.10	2325328.32	Геодезический метод	0.1	-
964	437956.76	2325325.58	Геодезический метод	0.1	-
965	437947.68	2325324.77	Геодезический метод	0.1	-
966	437928.95	2325323.10	Геодезический метод	0.1	-
967	437927.41	2325322.76	Геодезический метод	0.1	-
968	437925.44	2325322.32	Геодезический метод	0.1	-
969	437922.60	2325321.69	Геодезический метод	0.1	-
970	437913.18	2325319.94	Геодезический метод	0.1	-
971	437897.74	2325317.37	Геодезический метод	0.1	-
972	437887.02	2325316.94	Геодезический метод	0.1	-
973	437872.13	2325321.05	Геодезический метод	0.1	-
974	437724.30	2325386.38	Геодезический метод	0.1	-
975	437710.80	2325392.00	Геодезический метод	0.1	-
976	437685.32	2325402.60	Геодезический метод	0.1	-
977	437668.82	2325406.74	Геодезический метод	0.1	-
978	437641.26	2325407.04	Геодезический метод	0.1	-

2. Сведения о характерных точках границ объекта					
Обозначение характерных точек границ	Координаты, м		Метод определения координат характерной точки	Средняя квадратическая погрешность положения характерной точки (Mt), м	Описание обозначения точки на местности (при наличии)
	X	Y			
1	2	3	4	5	6
979	437398.43	2325395.50	Геодезический метод	0.1	-
980	437381.80	2325394.71	Геодезический метод	0.1	-
981	437317.82	2325391.63	Геодезический метод	0.1	-
982	437276.46	2325389.64	Геодезический метод	0.1	-
983	437260.04	2325388.85	Геодезический метод	0.1	-
984	437251.14	2325386.95	Геодезический метод	0.1	-
985	437232.52	2325381.29	Геодезический метод	0.1	-
986	437220.04	2325377.49	Геодезический метод	0.1	-
987	437218.72	2325377.09	Геодезический метод	0.1	-
988	437211.18	2325374.59	Геодезический метод	0.1	-
989	437209.01	2325373.85	Геодезический метод	0.1	-
990	437104.19	2325338.32	Геодезический метод	0.1	-
991	437008.54	2325308.95	Геодезический метод	0.1	-
992	436874.71	2325264.48	Геодезический метод	0.1	-
993	436806.20	2325242.89	Геодезический метод	0.1	-
994	436798.89	2325240.59	Геодезический метод	0.1	-
995	436782.48	2325234.97	Геодезический метод	0.1	-
996	436745.21	2325222.21	Геодезический метод	0.1	-
997	436680.26	2325201.97	Геодезический метод	0.1	-
998	436614.85	2325179.96	Геодезический метод	0.1	-
999	436558.83	2325162.40	Геодезический метод	0.1	-
1000	436551.60	2325159.96	Геодезический метод	0.1	-
1001	436537.59	2325153.22	Геодезический метод	0.1	-
1002	436523.24	2325143.49	Геодезический метод	0.1	-
1003	436512.33	2325134.74	Геодезический метод	0.1	-
1004	436408.72	2325034.45	Геодезический метод	0.1	-



## 2. Сведения о характерных точках границ объекта

Обозначение характерных точек границ	Координаты, м		Метод определения координат характерной точки	Средняя квадратическая погрешность положения характерной точки (Mt), м	Описание обозначения точки на местности (при наличии)
	X	Y			
1	2	3	4	5	6
1005	436405.51	2325031.67	Геодезический метод	0.1	-
1006	436386.65	2325011.72	Геодезический метод	0.1	-
1007	436381.56	2325006.73	Геодезический метод	0.1	-
1008	436380.84	2325006.39	Геодезический метод	0.1	-
1009	436374.39	2325005.67	Геодезический метод	0.1	-
1010	436372.55	2325005.70	Геодезический метод	0.1	-
1011	436369.43	2325006.64	Геодезический метод	0.1	-
1012	436355.04	2325013.72	Геодезический метод	0.1	-
1013	436332.10	2325024.94	Геодезический метод	0.1	-
1014	436327.77	2325027.10	Геодезический метод	0.1	-
1015	436321.14	2325029.17	Геодезический метод	0.1	-
1016	436311.66	2325029.24	Геодезический метод	0.1	-
1017	436271.61	2325028.19	Геодезический метод	0.1	-
1018	436271.16	2325028.59	Геодезический метод	0.1	-
1019	436270.73	2325028.97	Геодезический метод	0.1	-
1020	436266.71	2325031.88	Геодезический метод	0.1	-
1021	436266.52	2325032.02	Геодезический метод	0.1	-
1022	436263.14	2325034.56	Геодезический метод	0.1	-
1023	436252.10	2325027.82	Геодезический метод	0.1	-
1024	436244.41	2325027.43	Геодезический метод	0.1	-
1025	436242.20	2325028.15	Геодезический метод	0.1	-
1026	436240.28	2325029.36	Геодезический метод	0.1	-
1027	436234.92	2325034.66	Геодезический метод	0.1	-
1028	436224.17	2325045.75	Геодезический метод	0.1	-
1029	436199.28	2325070.05	Геодезический метод	0.1	-
1030	436196.43	2325072.94	Геодезический метод	0.1	-

## 2. Сведения о характерных точках границ объекта

Обозначение характерных точек границ	Координаты, м		Метод определения координат характерной точки	Средняя квадратическая погрешность положения характерной точки (Mt), м	Описание обозначения точки на местности (при наличии)
	X	Y			
1	2	3	4	5	6
1031	436189.07	2325068.60	Геодезический метод	0.1	-
1032	436182.60	2325064.78	Геодезический метод	0.1	-
1033	436178.24	2325060.55	Геодезический метод	0.1	-
1034	436177.97	2325060.26	Геодезический метод	0.1	-
1035	436173.03	2325054.81	Геодезический метод	0.1	-
1036	436168.68	2325047.84	Геодезический метод	0.1	-
1037	436162.50	2325034.52	Геодезический метод	0.1	-
1038	436152.75	2325015.94	Геодезический метод	0.1	-
1039	436145.17	2325001.13	Геодезический метод	0.1	-
1040	436138.12	2324992.95	Геодезический метод	0.1	-
1041	436128.79	2324985.34	Геодезический метод	0.1	-
1042	436122.21	2324981.84	Геодезический метод	0.1	-
1043	436095.06	2324967.81	Геодезический метод	0.1	-
1044	436083.58	2324960.96	Геодезический метод	0.1	-
1045	436052.64	2324942.59	Геодезический метод	0.1	-
1046	436041.47	2324936.81	Геодезический метод	0.1	-
1047	436026.41	2324931.36	Геодезический метод	0.1	-
1048	436012.06	2324924.15	Геодезический метод	0.1	-
1049	436002.62	2324917.34	Геодезический метод	0.1	-
1050	435991.60	2324907.87	Геодезический метод	0.1	-
1051	435982.38	2324902.30	Геодезический метод	0.1	-
1052	435978.04	2324900.33	Геодезический метод	0.1	-
1053	435969.27	2324893.61	Геодезический метод	0.1	-
1054	435961.13	2324887.47	Геодезический метод	0.1	-
1055	435928.47	2324871.90	Геодезический метод	0.1	-
1056	435924.95	2324869.38	Геодезический метод	0.1	-

## 2. Сведения о характерных точках границ объекта

Обозначение характерных точек границ	Координаты, м		Метод определения координат характерной точки	Средняя квадратическая погрешность положения характерной точки (Mt), м	Описание обозначения точки на местности (при наличии)
	X	Y			
1	2	3	4	5	6
1057	435918.13	2324864.50	Геодезический метод	0.1	-
1058	435916.86	2324862.02	Геодезический метод	0.1	-
1059	435915.98	2324859.50	Геодезический метод	0.1	-
1060	435916.51	2324856.50	Геодезический метод	0.1	-
1061	435918.58	2324854.21	Геодезический метод	0.1	-
1062	435919.48	2324853.17	Геодезический метод	0.1	-
1063	435932.29	2324838.35	Геодезический метод	0.1	-
1064	435937.99	2324832.93	Геодезический метод	0.1	-
1065	435948.20	2324822.12	Геодезический метод	0.1	-
1066	435967.46	2324813.94	Геодезический метод	0.1	-
1067	435974.50	2324806.00	Геодезический метод	0.1	-
1068	435972.82	2324800.77	Геодезический метод	0.1	-
1069	435988.12	2324786.58	Геодезический метод	0.1	-
1070	436010.87	2324763.32	Геодезический метод	0.1	-
1071	436012.42	2324765.93	Геодезический метод	0.1	-
1072	436035.04	2324742.28	Геодезический метод	0.1	-
1073	436034.15	2324739.26	Геодезический метод	0.1	-
1074	436065.86	2324707.03	Геодезический метод	0.1	-
1075	436070.07	2324705.92	Геодезический метод	0.1	-
1076	436080.26	2324697.21	Геодезический метод	0.1	-
1077	436079.46	2324693.45	Геодезический метод	0.1	-
1078	436107.68	2324662.94	Геодезический метод	0.1	-
1079	436114.08	2324656.02	Геодезический метод	0.1	-
1080	436125.74	2324643.53	Геодезический метод	0.1	-
1081	436133.43	2324633.78	Геодезический метод	0.1	-
1082	436146.24	2324617.68	Геодезический метод	0.1	-

## 2. Сведения о характерных точках границ объекта

Обозначение характерных точек границ	Координаты, м		Метод определения координат характерной точки	Средняя квадратическая погрешность положения характерной точки (Mt), м	Описание обозначения точки на местности (при наличии)
	X	Y			
1	2	3	4	5	6
1083	436158.75	2324597.32	Геодезический метод	0.1	-
1084	436161.55	2324592.06	Геодезический метод	0.1	-
1085	436173.79	2324566.75	Геодезический метод	0.1	-
1086	436177.01	2324558.14	Геодезический метод	0.1	-
1087	436178.97	2324552.82	Геодезический метод	0.1	-
1088	436182.96	2324542.00	Геодезический метод	0.1	-
1089	436196.00	2324506.13	Геодезический метод	0.1	-
1090	436197.00	2324502.81	Геодезический метод	0.1	-
1091	436209.32	2324460.41	Геодезический метод	0.1	-
1092	436220.61	2324427.77	Геодезический метод	0.1	-
1093	436226.38	2324412.33	Геодезический метод	0.1	-
1094	436228.32	2324405.29	Геодезический метод	0.1	-
1095	436239.01	2324370.19	Геодезический метод	0.1	-
1096	436241.44	2324362.21	Геодезический метод	0.1	-
1097	436261.29	2324299.51	Геодезический метод	0.1	-
1098	436264.32	2324289.94	Геодезический метод	0.1	-
1099	436276.40	2324251.80	Геодезический метод	0.1	-
1100	436301.25	2324173.30	Геодезический метод	0.1	-
1101	436343.10	2324041.12	Геодезический метод	0.1	-
1102	436370.36	2323955.02	Геодезический метод	0.1	-
1103	436371.86	2323950.28	Геодезический метод	0.1	-
1104	436372.66	2323947.75	Геодезический метод	0.1	-
1105	436381.25	2323920.61	Геодезический метод	0.1	-
1106	436382.25	2323917.34	Геодезический метод	0.1	-
1107	436383.03	2323914.80	Геодезический метод	0.1	-
1108	436400.97	2323853.22	Геодезический метод	0.1	-

## 2. Сведения о характерных точках границ объекта

Обозначение характерных точек границ	Координаты, м		Метод определения координат характерной точки	Средняя квадратическая погрешность положения характерной точки (Mt), м	Описание обозначения точки на местности (при наличии)
	X	Y			
1	2	3	4	5	6
1109	436403.21	2323845.85	Геодезический метод	0.1	-
1110	436425.95	2323760.30	Геодезический метод	0.1	-
1111	436468.73	2323619.40	Геодезический метод	0.1	-
1112	436489.14	2323552.20	Геодезический метод	0.1	-
1113	436505.62	2323497.91	Геодезический метод	0.1	-
1114	436517.29	2323459.58	Геодезический метод	0.1	-
1115	436521.90	2323444.43	Геодезический метод	0.1	-
1116	436555.92	2323332.63	Геодезический метод	0.1	-
1117	436555.96	2323332.51	Геодезический метод	0.1	-
1118	436561.31	2323316.89	Геодезический метод	0.1	-
1119	436573.24	2323282.04	Геодезический метод	0.1	-
1120	436593.84	2323221.79	Геодезический метод	0.1	-
1121	436636.29	2323116.30	Геодезический метод	0.1	-
1122	436639.90	2323107.32	Геодезический метод	0.1	-
1123	436650.20	2323111.22	Геодезический метод	0.1	-
1124	436660.49	2323115.11	Геодезический метод	0.1	-
1125	436656.78	2323124.26	Геодезический метод	0.1	-
1126	436629.52	2323191.41	Геодезический метод	0.1	-
1127	436599.78	2323276.15	Геодезический метод	0.1	-
1128	436576.66	2323341.43	Геодезический метод	0.1	-
1129	436573.08	2323353.07	Геодезический метод	0.1	-
1130	436526.67	2323504.33	Геодезический метод	0.1	-
1131	436510.16	2323558.70	Геодезический метод	0.1	-
1132	436489.74	2323625.95	Геодезический метод	0.1	-
1133	436440.34	2323788.62	Геодезический метод	0.1	-
1134	436430.85	2323819.85	Геодезический метод	0.1	-

## 2. Сведения о характерных точках границ объекта

Обозначение характерных точек границ	Координаты, м		Метод определения координат характерной точки	Средняя квадратическая погрешность положения характерной точки (Mt), м	Описание обозначения точки на местности (при наличии)
	X	Y			
1	2	3	4	5	6
1135	436376.03	2323999.14	Геодезический метод	0.1	-
1136	436361.39	2324046.82	Геодезический метод	0.1	-
1137	436353.28	2324073.24	Геодезический метод	0.1	-
1138	436289.16	2324255.78	Геодезический метод	0.1	-
1139	436278.83	2324285.18	Геодезический метод	0.1	-
1140	436287.09	2324288.97	Геодезический метод	0.1	-
1141	436284.82	2324296.32	Геодезический метод	0.1	-
1142	436267.27	2324353.13	Геодезический метод	0.1	-
1143	436262.47	2324368.68	Геодезический метод	0.1	-
1144	436247.33	2324419.11	Геодезический метод	0.1	-
1145	436241.84	2324433.81	Геодезический метод	0.1	-
1146	436241.26	2324435.36	Геодезический метод	0.1	-
1147	436232.88	2324458.83	Геодезический метод	0.1	-
1148	436230.38	2324466.77	Геодезический метод	0.1	-
1149	436219.11	2324505.73	Геодезический метод	0.1	-
1150	436216.88	2324513.08	Геодезический метод	0.1	-
1151	436203.22	2324550.66	Геодезический метод	0.1	-
1152	436199.87	2324559.88	Геодезический метод	0.1	-
1153	436198.10	2324564.74	Геодезический метод	0.1	-
1154	436193.99	2324575.49	Геодезический метод	0.1	-
1155	436181.18	2324602.01	Геодезический метод	0.1	-
1156	436177.86	2324608.25	Геодезический метод	0.1	-
1157	436164.29	2324630.34	Геодезический метод	0.1	-
1158	436161.47	2324633.89	Геодезический метод	0.1	-
1159	436152.95	2324644.64	Геодезический метод	0.1	-
1160	436142.45	2324657.88	Геодезический метод	0.1	-

## 2. Сведения о характерных точках границ объекта

Обозначение характерных точек границ	Координаты, м		Метод определения координат характерной точки	Средняя квадратическая погрешность положения характерной точки (Mt), м	Описание обозначения точки на местности (при наличии)
	X	Y			
1	2	3	4	5	6
1161	436135.67	2324665.14	Геодезический метод	0.1	-
1162	436130.15	2324671.05	Геодезический метод	0.1	-
1163	436129.76	2324671.47	Геодезический метод	0.1	-
1164	436094.42	2324709.29	Геодезический метод	0.1	-
1165	436094.23	2324709.49	Геодезический метод	0.1	-
1166	436049.34	2324755.44	Геодезический метод	0.1	-
1167	436020.91	2324784.53	Геодезический метод	0.1	-
1168	436003.83	2324802.01	Геодезический метод	0.1	-
1169	435976.28	2324826.91	Геодезический метод	0.1	-
1170	435941.81	2324858.08	Геодезический метод	0.1	-
1171	435970.60	2324872.07	Геодезический метод	0.1	-
1172	435980.16	2324879.27	Геодезический метод	0.1	-
1173	435987.36	2324884.79	Геодезический метод	0.1	-
1174	435990.74	2324886.33	Геодезический метод	0.1	-
1175	436002.48	2324892.41	Геодезический метод	0.1	-
1176	436014.22	2324902.16	Геодезический метод	0.1	-
1177	436021.50	2324908.02	Геодезический метод	0.1	-
1178	436033.48	2324914.30	Геодезический метод	0.1	-
1179	436048.33	2324919.14	Геодезический метод	0.1	-
1180	436048.84	2324919.31	Геодезический метод	0.1	-
1181	436061.29	2324926.32	Геодезический метод	0.1	-
1182	436094.55	2324945.39	Геодезический метод	0.1	-
1183	436096.70	2324946.56	Геодезический метод	0.1	-
1184	436129.98	2324964.60	Геодезический метод	0.1	-
1185	436140.71	2324971.33	Геодезический метод	0.1	-
1186	436150.83	2324979.58	Геодезический метод	0.1	-

## 2. Сведения о характерных точках границ объекта

Обозначение характерных точек границ	Координаты, м		Метод определения координат характерной точки	Средняя квадратическая погрешность положения характерной точки (Mt), м	Описание обозначения точки на местности (при наличии)
	X	Y			
1	2	3	4	5	6
1187	436158.26	2324987.35	Геодезический метод	0.1	-
1188	436163.25	2324994.49	Геодезический метод	0.1	-
1189	436176.07	2325021.18	Геодезический метод	0.1	-
1190	436178.65	2325026.55	Геодезический метод	0.1	-
1191	436183.78	2325037.61	Геодезический метод	0.1	-
1192	436189.17	2325044.63	Геодезический метод	0.1	-
1193	436191.92	2325047.87	Геодезический метод	0.1	-
1194	436195.01	2325049.18	Геодезический метод	0.1	-
1195	436197.77	2325047.90	Геодезический метод	0.1	-
1196	436220.31	2325027.48	Геодезический метод	0.1	-
1197	436237.56	2325015.26	Геодезический метод	0.1	-
1198	436249.41	2325010.29	Геодезический метод	0.1	-
1199	436255.53	2325009.65	Геодезический метод	0.1	-
1200	436275.76	2325010.61	Геодезический метод	0.1	-
1201	436311.76	2325011.25	Геодезический метод	0.1	-
1202	436318.32	2325011.19	Геодезический метод	0.1	-
1203	436321.03	2325010.35	Геодезический метод	0.1	-
1204	436324.14	2325008.80	Геодезический метод	0.1	-
1205	436347.12	2324997.55	Геодезический метод	0.1	-
1206	436362.82	2324989.84	Геодезический метод	0.1	-
1207	436369.77	2324987.73	Геодезический метод	0.1	-
1208	436375.27	2324987.66	Геодезический метод	0.1	-
1209	436382.25	2324988.44	Геодезический метод	0.1	-
1210	436385.82	2324988.83	Геодезический метод	0.1	-
1211	436391.99	2324991.75	Геодезический метод	0.1	-
1212	436399.49	2324999.10	Геодезический метод	0.1	-



## 2. Сведения о характерных точках границ объекта

Обозначение характерных точек границ	Координаты, м		Метод определения координат характерной точки	Средняя квадратическая погрешность положения характерной точки (Mt), м	Описание обозначения точки на местности (при наличии)
	X	Y			
1	2	3	4	5	6
1213	436417.96	2325018.64	Геодезический метод	0.1	-
1214	436420.87	2325021.15	Геодезический метод	0.1	-
1215	436477.08	2325075.56	Геодезический метод	0.1	-
1216	436524.25	2325121.22	Геодезический метод	0.1	-
1217	436533.94	2325129.00	Геодезический метод	0.1	-
1218	436546.77	2325137.70	Геодезический метод	0.1	-
1219	436554.90	2325141.85	Геодезический метод	0.1	-
1220	436555.67	2325142.24	Геодезический метод	0.1	-
1221	436573.24	2325148.37	Геодезический метод	0.1	-
1222	436580.83	2325151.09	Геодезический метод	0.1	-
1223	436620.42	2325162.83	Геодезический метод	0.1	-
1224	436685.80	2325184.85	Геодезический метод	0.1	-
1225	436721.71	2325196.03	Геодезический метод	0.1	-
1226	436749.98	2325204.84	Геодезический метод	0.1	-
1227	436750.80	2325205.09	Геодезический метод	0.1	-
1228	436773.64	2325212.92	Геодезический метод	0.1	-
1229	436787.84	2325217.78	Геодезический метод	0.1	-
1230	436804.52	2325223.49	Геодезический метод	0.1	-
1231	436811.56	2325225.71	Геодезический метод	0.1	-
1232	436880.26	2325247.35	Геодезический метод	0.1	-
1233	437014.03	2325291.80	Геодезический метод	0.1	-
1234	437079.44	2325311.89	Геодезический метод	0.1	-
1235	437164.20	2325347.24	Геодезический метод	0.1	-
1236	437174.84	2325347.92	Геодезический метод	0.1	-
1237	437191.92	2325349.01	Геодезический метод	0.1	-
1238	437199.85	2325351.70	Геодезический метод	0.1	-

## 2. Сведения о характерных точках границ объекта

Обозначение характерных точек границ	Координаты, м		Метод определения координат характерной точки	Средняя квадратическая погрешность положения характерной точки (Mt), м	Описание обозначения точки на местности (при наличии)
	X	Y			
1	2	3	4	5	6
1239	437223.83	2325359.82	Геодезический метод	0.1	-
1240	437238.08	2325363.44	Геодезический метод	0.1	-
1241	437260.20	2325369.05	Геодезический метод	0.1	-
1242	437277.88	2325370.85	Геодезический метод	0.1	-
1243	437383.42	2325375.60	Геодезический метод	0.1	-
1244	437397.63	2325376.82	Геодезический метод	0.1	-
1245	437641.17	2325387.34	Геодезический метод	0.1	-
1246	437668.01	2325387.14	Геодезический метод	0.1	-
1247	437681.86	2325383.77	Геодезический метод	0.1	-
1248	437720.75	2325368.60	Геодезический метод	0.1	-
1249	437867.21	2325303.76	Геодезический метод	0.1	-
1250	437885.81	2325298.49	Геодезический метод	0.1	-
1251	437899.68	2325298.59	Геодезический метод	0.1	-
1252	437915.14	2325300.21	Геодезический метод	0.1	-
1253	437932.00	2325301.77	Геодезический метод	0.1	-
1254	437933.22	2325302.00	Геодезический метод	0.1	-
1255	437953.07	2325305.74	Геодезический метод	0.1	-
1256	437978.81	2325310.59	Геодезический метод	0.1	-
1257	437988.14	2325313.14	Геодезический метод	0.1	-
1258	438202.46	2325347.46	Геодезический метод	0.1	-
1259	438219.83	2325352.62	Геодезический метод	0.1	-
1260	438232.27	2325359.22	Геодезический метод	0.1	-
1261	438250.73	2325369.02	Геодезический метод	0.1	-
1262	438254.30	2325370.95	Геодезический метод	0.1	-
1263	438258.55	2325373.26	Геодезический метод	0.1	-
1264	438326.08	2325411.71	Геодезический метод	0.1	-

## 2. Сведения о характерных точках границ объекта

Обозначение характерных точек границ	Координаты, м		Метод определения координат характерной точки	Средняя квадратическая погрешность положения характерной точки (Mt), м	Описание обозначения точки на местности (при наличии)
	X	Y			
1	2	3	4	5	6
1265	438330.67	2325413.82	Геодезический метод	0.1	-
1266	438325.49	2325421.97	Геодезический метод	0.1	-
1267	438320.80	2325430.23	Геодезический метод	0.1	-
1268	438320.31	2325429.82	Геодезический метод	0.1	-
1269	438317.81	2325427.71	Геодезический метод	0.1	-
1270	438297.12	2325416.15	Геодезический метод	0.1	-
1271	438248.69	2325389.09	Геодезический метод	0.1	-
1272	438245.65	2325387.39	Геодезический метод	0.1	-
1273	438220.29	2325373.22	Геодезический метод	0.1	-
1274	438215.45	2325371.60	Геодезический метод	0.1	-
1275	438171.09	2325364.29	Геодезический метод	0.1	-
1276	438075.67	2325348.73	Геодезический метод	0.1	-
1277	438072.71	2325348.25	Геодезический метод	0.1	-
1278	438054.35	2325345.21	Геодезический метод	0.1	-
960	437987.39	2325334.12	Геодезический метод	0.1	-

## 3. Сведения о характерных точках части (частей) границы объекта

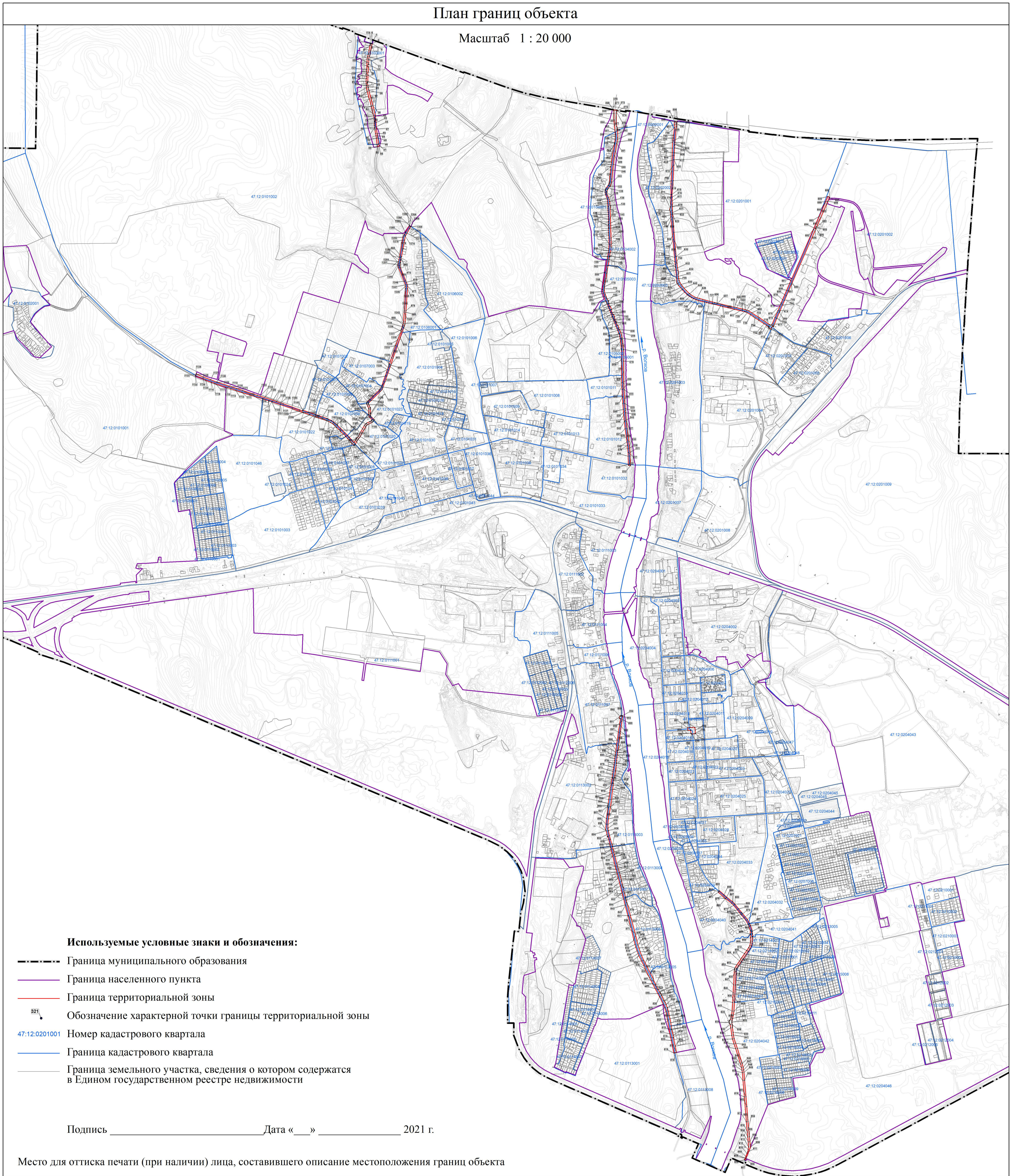
Обозначение характерных точек части границы	Координаты, м		Метод определения координат характерной точки	Средняя квадратическая погрешность положения характерной точки (Mt), м	Описание обозначения точки на местности (при наличии)
	X	Y			
1	2	3	4	5	6
-	-	-	-	-	-










# Раздел 4

## План границ объекта

Масштаб 1 : 20 000



### Используемые условные знаки и обозначения:

-  Граница муниципального образования
-  Граница населенного пункта
-  Граница территориальной зоны
-  Обозначение характерной точки границы территориальной зоны
-  Номер кадастрового квартала
-  Граница кадастрового квартала
-  Граница земельного участка, сведения о котором содержатся в Едином государственном реестре недвижимости

Подпись \_\_\_\_\_ Дата « \_\_\_\_ » \_\_\_\_\_ 2021 г.

Место для оттиска печати (при наличии) лица, составившего описание местоположения границ объекта

**Текстовое описание местоположения границ  
населенных пунктов, территориальных зон**

Прохождение границы		Описание прохождения границы
от точки	до точки	
1	2	3
1	2	-
2	3	-
3	4	-
4	5	-
5	6	-
6	7	-
7	8	-
8	9	-
9	10	-
10	11	-
11	12	-
12	13	-
13	14	-
14	15	-
15	16	-
16	17	-
17	18	-
18	19	-
19	20	-
20	21	-
21	22	-
22	23	-
23	24	-
24	25	-
25	26	-
26	27	-
27	28	-
28	29	-
29	30	-
30	31	-
31	32	-
32	33	-
33	34	-
34	35	-
35	36	-
36	37	-

**Текстовое описание местоположения границ  
населенных пунктов, территориальных зон**

Прохождение границы		Описание прохождения границы
от точки	до точки	
1	2	3
37	38	-
38	39	-
39	40	-
40	41	-
41	42	-
42	43	-
43	44	-
44	45	-
45	46	-
46	47	-
47	48	-
48	49	-
49	50	-
50	51	-
51	52	-
52	53	-
53	54	-
54	55	-
55	56	-
56	57	-
57	58	-
58	59	-
59	60	-
60	61	-
61	62	-
62	63	-
63	64	-
64	65	-
65	66	-
66	67	-
67	68	-
68	69	-
69	70	-
70	71	-
71	72	-
72	73	-

**Текстовое описание местоположения границ  
населенных пунктов, территориальных зон**

Прохождение границы		Описание прохождения границы
от точки	до точки	
1	2	3
73	74	-
74	75	-
75	76	-
76	77	-
77	78	-
78	79	-
79	80	-
80	81	-
81	82	-
82	83	-
83	84	-
84	85	-
85	86	-
86	87	-
87	88	-
88	89	-
89	90	-
90	91	-
91	92	-
92	93	-
93	94	-
94	95	-
95	96	-
96	97	-
97	98	-
98	99	-
99	100	-
100	101	-
101	102	-
102	103	-
103	104	-
104	105	-
105	106	-
106	107	-
107	108	-
108	109	-



**Текстовое описание местоположения границ  
населенных пунктов, территориальных зон**

Прохождение границы		Описание прохождения границы
от точки	до точки	
1	2	3
109	110	-
110	111	-
111	112	-
112	113	-
113	114	-
114	115	-
115	116	-
116	117	-
117	118	-
118	119	-
119	120	-
120	1	-
121	122	-
122	123	-
123	124	-
124	125	-
125	126	-
126	127	-
127	128	-
128	129	-
129	130	-
130	131	-
131	132	-
132	133	-
133	134	-
134	135	-
135	136	-
136	137	-
137	138	-
138	139	-
139	140	-
140	141	-
141	142	-
142	143	-
143	144	-
144	145	-

**Текстовое описание местоположения границ  
населенных пунктов, территориальных зон**

Прохождение границы		Описание прохождения границы
от точки	до точки	
1	2	3
145	146	-
146	147	-
147	148	-
148	149	-
149	150	-
150	151	-
151	152	-
152	153	-
153	154	-
154	155	-
155	156	-
156	157	-
157	158	-
158	159	-
159	160	-
160	161	-
161	162	-
162	163	-
163	164	-
164	165	-
165	166	-
166	167	-
167	168	-
168	169	-
169	170	-
170	171	-
171	172	-
172	173	-
173	174	-
174	175	-
175	176	-
176	177	-
177	178	-
178	179	-
179	180	-
180	181	-

**Текстовое описание местоположения границ  
населенных пунктов, территориальных зон**

Прохождение границы		Описание прохождения границы
от точки	до точки	
1	2	3
181	182	-
182	183	-
183	184	-
184	185	-
185	186	-
186	187	-
187	188	-
188	189	-
189	190	-
190	191	-
191	192	-
192	193	-
193	194	-
194	195	-
195	196	-
196	197	-
197	198	-
198	199	-
199	200	-
200	201	-
201	202	-
202	203	-
203	204	-
204	205	-
205	206	-
206	207	-
207	208	-
208	209	-
209	210	-
210	211	-
211	212	-
212	213	-
213	214	-
214	215	-
215	216	-
216	217	-

**Текстовое описание местоположения границ  
населенных пунктов, территориальных зон**

Прохождение границы		Описание прохождения границы
от точки	до точки	
1	2	3
217	218	-
218	219	-
219	220	-
220	221	-
221	222	-
222	223	-
223	224	-
224	225	-
225	226	-
226	227	-
227	228	-
228	229	-
229	230	-
230	231	-
231	232	-
232	233	-
233	234	-
234	235	-
235	236	-
236	237	-
237	238	-
238	239	-
239	240	-
240	241	-
241	242	-
242	243	-
243	244	-
244	245	-
245	246	-
246	247	-
247	248	-
248	249	-
249	250	-
250	251	-
251	252	-
252	253	-

**Текстовое описание местоположения границ  
населенных пунктов, территориальных зон**

Прохождение границы		Описание прохождения границы
от точки	до точки	
1	2	3
253	254	-
254	255	-
255	256	-
256	257	-
257	258	-
258	259	-
259	260	-
260	261	-
261	262	-
262	263	-
263	264	-
264	265	-
265	266	-
266	267	-
267	268	-
268	269	-
269	270	-
270	271	-
271	272	-
272	273	-
273	274	-
274	275	-
275	276	-
276	277	-
277	278	-
278	279	-
279	280	-
280	281	-
281	282	-
282	283	-
283	284	-
284	285	-
285	286	-
286	287	-
287	288	-
288	289	-

**Текстовое описание местоположения границ  
населенных пунктов, территориальных зон**

Прохождение границы		Описание прохождения границы
от точки	до точки	
1	2	3
289	290	-
290	291	-
291	292	-
292	293	-
293	294	-
294	295	-
295	296	-
296	297	-
297	298	-
298	299	-
299	300	-
300	301	-
301	302	-
302	303	-
303	304	-
304	305	-
305	306	-
306	307	-
307	308	-
308	309	-
309	310	-
310	311	-
311	312	-
312	313	-
313	314	-
314	315	-
315	316	-
316	317	-
317	318	-
318	319	-
319	320	-
320	321	-
321	322	-
322	323	-
323	324	-
324	325	-

**Текстовое описание местоположения границ  
населенных пунктов, территориальных зон**

Прохождение границы		Описание прохождения границы
от точки	до точки	
1	2	3
325	326	-
326	327	-
327	328	-
328	329	-
329	330	-
330	331	-
331	332	-
332	333	-
333	334	-
334	335	-
335	336	-
336	337	-
337	338	-
338	339	-
339	340	-
340	341	-
341	342	-
342	343	-
343	344	-
344	345	-
345	346	-
346	347	-
347	348	-
348	349	-
349	350	-
350	351	-
351	352	-
352	353	-
353	354	-
354	355	-
355	356	-
356	357	-
357	358	-
358	359	-
359	360	-
360	361	-

**Текстовое описание местоположения границ  
населенных пунктов, территориальных зон**

Прохождение границы		Описание прохождения границы
от точки	до точки	
1	2	3
361	362	-
362	363	-
363	364	-
364	365	-
365	366	-
366	367	-
367	368	-
368	369	-
369	370	-
370	371	-
371	372	-
372	373	-
373	374	-
374	375	-
375	376	-
376	377	-
377	378	-
378	379	-
379	380	-
380	381	-
381	382	-
382	383	-
383	384	-
384	385	-
385	386	-
386	387	-
387	388	-
388	389	-
389	390	-
390	391	-
391	392	-
392	393	-
393	121	-
394	395	-
395	396	-
396	397	-



**Текстовое описание местоположения границ  
населенных пунктов, территориальных зон**

Прохождение границы		Описание прохождения границы
от точки	до точки	
1	2	3
397	398	-
398	399	-
399	400	-
400	401	-
401	402	-
402	403	-
403	404	-
404	405	-
405	406	-
406	407	-
407	408	-
408	409	-
409	410	-
410	411	-
411	412	-
412	413	-
413	414	-
414	415	-
415	416	-
416	417	-
417	418	-
418	419	-
419	420	-
420	421	-
421	422	-
422	423	-
423	424	-
424	425	-
425	426	-
426	427	-
427	428	-
428	429	-
429	430	-
430	431	-
431	432	-
432	433	-

**Текстовое описание местоположения границ  
населенных пунктов, территориальных зон**

Прохождение границы		Описание прохождения границы
от точки	до точки	
1	2	3
433	434	-
434	435	-
435	436	-
436	437	-
437	438	-
438	439	-
439	440	-
440	441	-
441	442	-
442	443	-
443	444	-
444	445	-
445	446	-
446	447	-
447	448	-
448	449	-
449	450	-
450	451	-
451	452	-
452	453	-
453	454	-
454	455	-
455	456	-
456	457	-
457	458	-
458	459	-
459	460	-
460	461	-
461	462	-
462	463	-
463	464	-
464	465	-
465	466	-
466	467	-
467	468	-
468	469	-

**Текстовое описание местоположения границ  
населенных пунктов, территориальных зон**

Прохождение границы		Описание прохождения границы
от точки	до точки	
1	2	3
469	470	-
470	471	-
471	472	-
472	473	-
473	474	-
474	475	-
475	476	-
476	477	-
477	478	-
478	479	-
479	480	-
480	481	-
481	482	-
482	483	-
483	484	-
484	485	-
485	486	-
486	487	-
487	488	-
488	489	-
489	490	-
490	491	-
491	492	-
492	493	-
493	494	-
494	495	-
495	496	-
496	497	-
497	498	-
498	499	-
499	500	-
500	501	-
501	502	-
502	503	-
503	504	-
504	505	-

**Текстовое описание местоположения границ  
населенных пунктов, территориальных зон**

Прохождение границы		Описание прохождения границы
от точки	до точки	
1	2	3
505	506	-
506	507	-
507	508	-
508	509	-
509	510	-
510	511	-
511	512	-
512	513	-
513	514	-
514	515	-
515	516	-
516	517	-
517	518	-
518	519	-
519	520	-
520	521	-
521	522	-
522	523	-
523	524	-
524	525	-
525	526	-
526	527	-
527	528	-
528	529	-
529	530	-
530	531	-
531	532	-
532	533	-
533	534	-
534	535	-
535	536	-
536	537	-
537	538	-
538	539	-
539	540	-
540	541	-

**Текстовое описание местоположения границ  
населенных пунктов, территориальных зон**

Прохождение границы		Описание прохождения границы
от точки	до точки	
1	2	3
541	542	-
542	543	-
543	544	-
544	545	-
545	546	-
546	547	-
547	548	-
548	549	-
549	550	-
550	551	-
551	552	-
552	553	-
553	554	-
554	555	-
555	556	-
556	557	-
557	558	-
558	559	-
559	560	-
560	561	-
561	562	-
562	563	-
563	564	-
564	565	-
565	566	-
566	567	-
567	568	-
568	569	-
569	570	-
570	571	-
571	572	-
572	573	-
573	574	-
574	575	-
575	576	-
576	577	-

**Текстовое описание местоположения границ  
населенных пунктов, территориальных зон**

Прохождение границы		Описание прохождения границы
от точки	до точки	
1	2	3
577	578	-
578	579	-
579	580	-
580	581	-
581	582	-
582	583	-
583	584	-
584	585	-
585	586	-
586	587	-
587	588	-
588	589	-
589	590	-
590	591	-
591	592	-
592	593	-
593	594	-
594	595	-
595	394	-
596	597	-
597	598	-
598	599	-
599	600	-
600	601	-
601	602	-
602	603	-
603	604	-
604	605	-
605	606	-
606	607	-
607	608	-
608	609	-
609	610	-
610	611	-
611	612	-
612	613	-

**Текстовое описание местоположения границ  
населенных пунктов, территориальных зон**

Прохождение границы		Описание прохождения границы
от точки	до точки	
1	2	3
613	614	-
614	615	-
615	616	-
616	617	-
617	618	-
618	619	-
619	620	-
620	621	-
621	622	-
622	623	-
623	624	-
624	625	-
625	626	-
626	627	-
627	628	-
628	629	-
629	630	-
630	631	-
631	632	-
632	633	-
633	634	-
634	635	-
635	636	-
636	637	-
637	638	-
638	639	-
639	640	-
640	641	-
641	642	-
642	643	-
643	644	-
644	645	-
645	646	-
646	647	-
647	648	-
648	649	-

**Текстовое описание местоположения границ  
населенных пунктов, территориальных зон**

Прохождение границы		Описание прохождения границы
от точки	до точки	
1	2	3
649	650	-
650	651	-
651	652	-
652	653	-
653	654	-
654	655	-
655	656	-
656	657	-
657	658	-
658	659	-
659	660	-
660	661	-
661	662	-
662	663	-
663	664	-
664	665	-
665	666	-
666	667	-
667	668	-
668	669	-
669	670	-
670	671	-
671	672	-
672	673	-
673	674	-
674	675	-
675	676	-
676	677	-
677	678	-
678	679	-
679	680	-
680	681	-
681	682	-
682	683	-
683	684	-
684	685	-



**Текстовое описание местоположения границ  
населенных пунктов, территориальных зон**

Прохождение границы		Описание прохождения границы
от точки	до точки	
1	2	3
685	686	-
686	687	-
687	688	-
688	689	-
689	690	-
690	691	-
691	692	-
692	693	-
693	694	-
694	695	-
695	696	-
696	697	-
697	698	-
698	699	-
699	700	-
700	701	-
701	702	-
702	703	-
703	704	-
704	705	-
705	706	-
706	707	-
707	708	-
708	709	-
709	710	-
710	711	-
711	712	-
712	713	-
713	714	-
714	715	-
715	716	-
716	717	-
717	718	-
718	719	-
719	720	-
720	721	-

**Текстовое описание местоположения границ  
населенных пунктов, территориальных зон**

Прохождение границы		Описание прохождения границы
от точки	до точки	
1	2	3
721	722	-
722	723	-
723	724	-
724	725	-
725	726	-
726	727	-
727	728	-
728	729	-
729	730	-
730	731	-
731	732	-
732	733	-
733	734	-
734	735	-
735	736	-
736	737	-
737	738	-
738	739	-
739	740	-
740	741	-
741	742	-
742	743	-
743	744	-
744	745	-
745	746	-
746	747	-
747	748	-
748	749	-
749	750	-
750	751	-
751	752	-
752	753	-
753	754	-
754	755	-
755	756	-
756	757	-

**Текстовое описание местоположения границ  
населенных пунктов, территориальных зон**

Прохождение границы		Описание прохождения границы
от точки	до точки	
1	2	3
757	758	-
758	759	-
759	760	-
760	761	-
761	762	-
762	763	-
763	764	-
764	765	-
765	766	-
766	767	-
767	768	-
768	769	-
769	770	-
770	771	-
771	772	-
772	773	-
773	774	-
774	775	-
775	776	-
776	777	-
777	778	-
778	779	-
779	780	-
780	781	-
781	782	-
782	783	-
783	784	-
784	785	-
785	786	-
786	787	-
787	788	-
788	789	-
789	596	-
790	791	-
791	792	-
792	793	-

**Текстовое описание местоположения границ  
населенных пунктов, территориальных зон**

Прохождение границы		Описание прохождения границы
от точки	до точки	
1	2	3
793	794	-
794	795	-
795	796	-
796	797	-
797	798	-
798	799	-
799	800	-
800	801	-
801	802	-
802	803	-
803	804	-
804	805	-
805	790	-
806	807	-
807	808	-
808	809	-
809	810	-
810	811	-
811	812	-
812	813	-
813	814	-
814	815	-
815	816	-
816	817	-
817	818	-
818	819	-
819	820	-
820	821	-
821	822	-
822	823	-
823	824	-
824	825	-
825	826	-
826	827	-
827	828	-
828	829	-

**Текстовое описание местоположения границ  
населенных пунктов, территориальных зон**

Прохождение границы		Описание прохождения границы
от точки	до точки	
1	2	3
829	830	-
830	831	-
831	832	-
832	833	-
833	834	-
834	835	-
835	836	-
836	837	-
837	838	-
838	839	-
839	840	-
840	841	-
841	842	-
842	843	-
843	844	-
844	845	-
845	846	-
846	847	-
847	848	-
848	849	-
849	850	-
850	851	-
851	852	-
852	853	-
853	854	-
854	855	-
855	856	-
856	857	-
857	858	-
858	859	-
859	860	-
860	861	-
861	862	-
862	863	-
863	864	-
864	865	-

**Текстовое описание местоположения границ  
населенных пунктов, территориальных зон**

Прохождение границы		Описание прохождения границы
от точки	до точки	
1	2	3
865	866	-
866	867	-
867	868	-
868	869	-
869	870	-
870	871	-
871	872	-
872	873	-
873	874	-
874	875	-
875	876	-
876	877	-
877	878	-
878	879	-
879	880	-
880	881	-
881	882	-
882	883	-
883	884	-
884	885	-
885	886	-
886	887	-
887	888	-
888	889	-
889	890	-
890	891	-
891	892	-
892	893	-
893	894	-
894	895	-
895	896	-
896	897	-
897	898	-
898	899	-
899	900	-
900	901	-

**Текстовое описание местоположения границ  
населенных пунктов, территориальных зон**

Прохождение границы		Описание прохождения границы
от точки	до точки	
1	2	3
901	902	-
902	903	-
903	904	-
904	905	-
905	906	-
906	907	-
907	908	-
908	909	-
909	910	-
910	911	-
911	912	-
912	913	-
913	914	-
914	915	-
915	916	-
916	917	-
917	918	-
918	919	-
919	920	-
920	921	-
921	922	-
922	923	-
923	924	-
924	925	-
925	926	-
926	927	-
927	928	-
928	929	-
929	930	-
930	931	-
931	932	-
932	933	-
933	934	-
934	935	-
935	936	-
936	937	-

**Текстовое описание местоположения границ  
населенных пунктов, территориальных зон**

Прохождение границы		Описание прохождения границы
от точки	до точки	
1	2	3
937	938	-
938	939	-
939	940	-
940	941	-
941	942	-
942	943	-
943	944	-
944	945	-
945	946	-
946	947	-
947	948	-
948	949	-
949	950	-
950	951	-
951	952	-
952	953	-
953	954	-
954	955	-
955	956	-
956	957	-
957	958	-
958	959	-
959	806	-
960	961	-
961	962	-
962	963	-
963	964	-
964	965	-
965	966	-
966	967	-
967	968	-
968	969	-
969	970	-
970	971	-
971	972	-



972	973	-
-----	-----	---

**Текстовое описание местоположения границ населенных пунктов, территориальных зон**

Прохождение границы		Описание прохождения границы
от точки	до точки	
1	2	3
973	974	-
974	975	-
975	976	-
976	977	-
977	978	-
978	979	-
979	980	-
980	981	-
981	982	-
982	983	-
983	984	-
984	985	-
985	986	-
986	987	-
987	988	-
988	989	-
989	990	-
990	991	-
991	992	-
992	993	-
993	994	-
994	995	-
995	996	-
996	997	-
997	998	-
998	999	-
999	1000	-
1000	1001	-
1001	1002	-
1002	1003	-
1003	1004	-
1004	1005	-
1005	1006	-
1006	1007	-
1007	1008	-

1008	1009	-
------	------	---

**Текстовое описание местоположения границ населенных пунктов, территориальных зон**

Прохождение границы		Описание прохождения границы
от точки	до точки	
1	2	3
1009	1010	-
1010	1011	-
1011	1012	-
1012	1013	-
1013	1014	-
1014	1015	-
1015	1016	-
1016	1017	-
1017	1018	-
1018	1019	-
1019	1020	-
1020	1021	-
1021	1022	-
1022	1023	-
1023	1024	-
1024	1025	-
1025	1026	-
1026	1027	-
1027	1028	-
1028	1029	-
1029	1030	-
1030	1031	-
1031	1032	-
1032	1033	-
1033	1034	-
1034	1035	-
1035	1036	-
1036	1037	-
1037	1038	-
1038	1039	-
1039	1040	-
1040	1041	-
1041	1042	-
1042	1043	-

1043	1044	-
1044	1045	-

**Текстовое описание местоположения границ населенных пунктов, территориальных зон**

Прохождение границы		Описание прохождения границы
от точки	до точки	
1	2	3
1045	1046	-
1046	1047	-
1047	1048	-
1048	1049	-
1049	1050	-
1050	1051	-
1051	1052	-
1052	1053	-
1053	1054	-
1054	1055	-
1055	1056	-
1056	1057	-
1057	1058	-
1058	1059	-
1059	1060	-
1060	1061	-
1061	1062	-
1062	1063	-
1063	1064	-
1064	1065	-
1065	1066	-
1066	1067	-
1067	1068	-
1068	1069	-
1069	1070	-
1070	1071	-
1071	1072	-
1072	1073	-
1073	1074	-
1074	1075	-
1075	1076	-
1076	1077	-
1077	1078	-
1078	1079	-

1079	1080	-
1080	1081	-

**Текстовое описание местоположения границ населенных пунктов, территориальных зон**

Прохождение границы		Описание прохождения границы
от точки	до точки	
1	2	3
1081	1082	-
1082	1083	-
1083	1084	-
1084	1085	-
1085	1086	-
1086	1087	-
1087	1088	-
1088	1089	-
1089	1090	-
1090	1091	-
1091	1092	-
1092	1093	-
1093	1094	-
1094	1095	-
1095	1096	-
1096	1097	-
1097	1098	-
1098	1099	-
1099	1100	-
1100	1101	-
1101	1102	-
1102	1103	-
1103	1104	-
1104	1105	-
1105	1106	-
1106	1107	-
1107	1108	-
1108	1109	-
1109	1110	-
1110	1111	-
1111	1112	-
1112	1113	-
1113	1114	-
1114	1115	-

1115	1116	-
1116	1117	-

**Текстовое описание местоположения границ населенных пунктов, территориальных зон**

Прохождение границы		Описание прохождения границы
от точки	до точки	
1	2	3
1117	1118	-
1118	1119	-
1119	1120	-
1120	1121	-
1121	1122	-
1122	1123	-
1123	1124	-
1124	1125	-
1125	1126	-
1126	1127	-
1127	1128	-
1128	1129	-
1129	1130	-
1130	1131	-
1131	1132	-
1132	1133	-
1133	1134	-
1134	1135	-
1135	1136	-
1136	1137	-
1137	1138	-
1138	1139	-
1139	1140	-
1140	1141	-
1141	1142	-
1142	1143	-
1143	1144	-
1144	1145	-
1145	1146	-
1146	1147	-
1147	1148	-
1148	1149	-
1149	1150	-
1150	1151	-

1151	1152	-
1152	1153	-

**Текстовое описание местоположения границ населенных пунктов, территориальных зон**

Прохождение границы		Описание прохождения границы
от точки	до точки	
1	2	3
1153	1154	-
1154	1155	-
1155	1156	-
1156	1157	-
1157	1158	-
1158	1159	-
1159	1160	-
1160	1161	-
1161	1162	-
1162	1163	-
1163	1164	-
1164	1165	-
1165	1166	-
1166	1167	-
1167	1168	-
1168	1169	-
1169	1170	-
1170	1171	-
1171	1172	-
1172	1173	-
1173	1174	-
1174	1175	-
1175	1176	-
1176	1177	-
1177	1178	-
1178	1179	-
1179	1180	-
1180	1181	-
1181	1182	-
1182	1183	-
1183	1184	-
1184	1185	-
1185	1186	-
1186	1187	-

1187	1188	-
1188	1189	-

**Текстовое описание местоположения границ населенных пунктов, территориальных зон**

Прохождение границы		Описание прохождения границы
от точки	до точки	
1	2	3
1189	1190	-
1190	1191	-
1191	1192	-
1192	1193	-
1193	1194	-
1194	1195	-
1195	1196	-
1196	1197	-
1197	1198	-
1198	1199	-
1199	1200	-
1200	1201	-
1201	1202	-
1202	1203	-
1203	1204	-
1204	1205	-
1205	1206	-
1206	1207	-
1207	1208	-
1208	1209	-
1209	1210	-
1210	1211	-
1211	1212	-
1212	1213	-
1213	1214	-
1214	1215	-
1215	1216	-
1216	1217	-
1217	1218	-
1218	1219	-
1219	1220	-
1220	1221	-
1221	1222	-
1222	1223	-

1223	1224	-
1224	1225	-

**Текстовое описание местоположения границ населенных пунктов, территориальных зон**

Прохождение границы		Описание прохождения границы
от точки	до точки	
1	2	3
1225	1226	-
1226	1227	-
1227	1228	-
1228	1229	-
1229	1230	-
1230	1231	-
1231	1232	-
1232	1233	-
1233	1234	-
1234	1235	-
1235	1236	-
1236	1237	-
1237	1238	-
1238	1239	-
1239	1240	-
1240	1241	-
1241	1242	-
1242	1243	-
1243	1244	-
1244	1245	-
1245	1246	-
1246	1247	-
1247	1248	-
1248	1249	-
1249	1250	-
1250	1251	-
1251	1252	-
1252	1253	-
1253	1254	-
1254	1255	-
1255	1256	-
1256	1257	-
1257	1258	-
1258	1259	-



1259	1260	-
1260	1261	-

**Текстовое описание местоположения границ населенных пунктов, территориальных зон**

Прохождение границы		Описание прохождения границы
от точки	до точки	
1	2	3
1261	1262	-
1262	1263	-
1263	1264	-
1264	1265	-
1265	1266	-
1266	1267	-
1267	1268	-
1268	1269	-
1269	1270	-
1270	1271	-
1271	1272	-
1272	1273	-
1273	1274	-
1274	1275	-
1275	1276	-
1276	1277	-
1277	1278	-
1278	960	-

