

ЛЕНИНГРАДСКИЙ ОБЛАСТНОЙ КОМИТЕТ ПО УПРАВЛЕНИЮ
ГОСУДАРСТВЕННЫМ ИМУЩЕСТВОМ
(ЛЕНОБЛКОМИМУЩЕСТВО)

РАСПОРЯЖЕНИЕ

05 июля 2021 года

№ 1001

О внесении изменений в распоряжение Ленинградского областного комитета по управлению государственным имуществом от 07.10.2020 № 1484 «Об установлении публичного сервитута на земли и земельные участки, расположенные в Гатчинском и Лужском муниципальных районах Ленинградской области»

На основании обращения ООО «Газпром Трансгаз Санкт-Петербург» от 25.06.2021 № 33-3/12222 внести в распоряжение Ленинградского областного комитета по управлению государственным имуществом от 07.10.2020 № 1484 «Об установлении публичного сервитута на земли и земельные участки, расположенные в Гатчинском и Лужском муниципальных районах Ленинградской области» следующие изменения:

1. Включить в Приложение 1 к распоряжению Леноблкомимущества от 07.10.2020 № 1484 земельные участки согласно Приложению 1.1.
2. Приложение 2 к распоряжению Леноблкомимущества от 07.10.2020 № 1484 изложить согласно Приложению 2.1.
3. Контроль за исполнением распоряжения оставляю за собой.

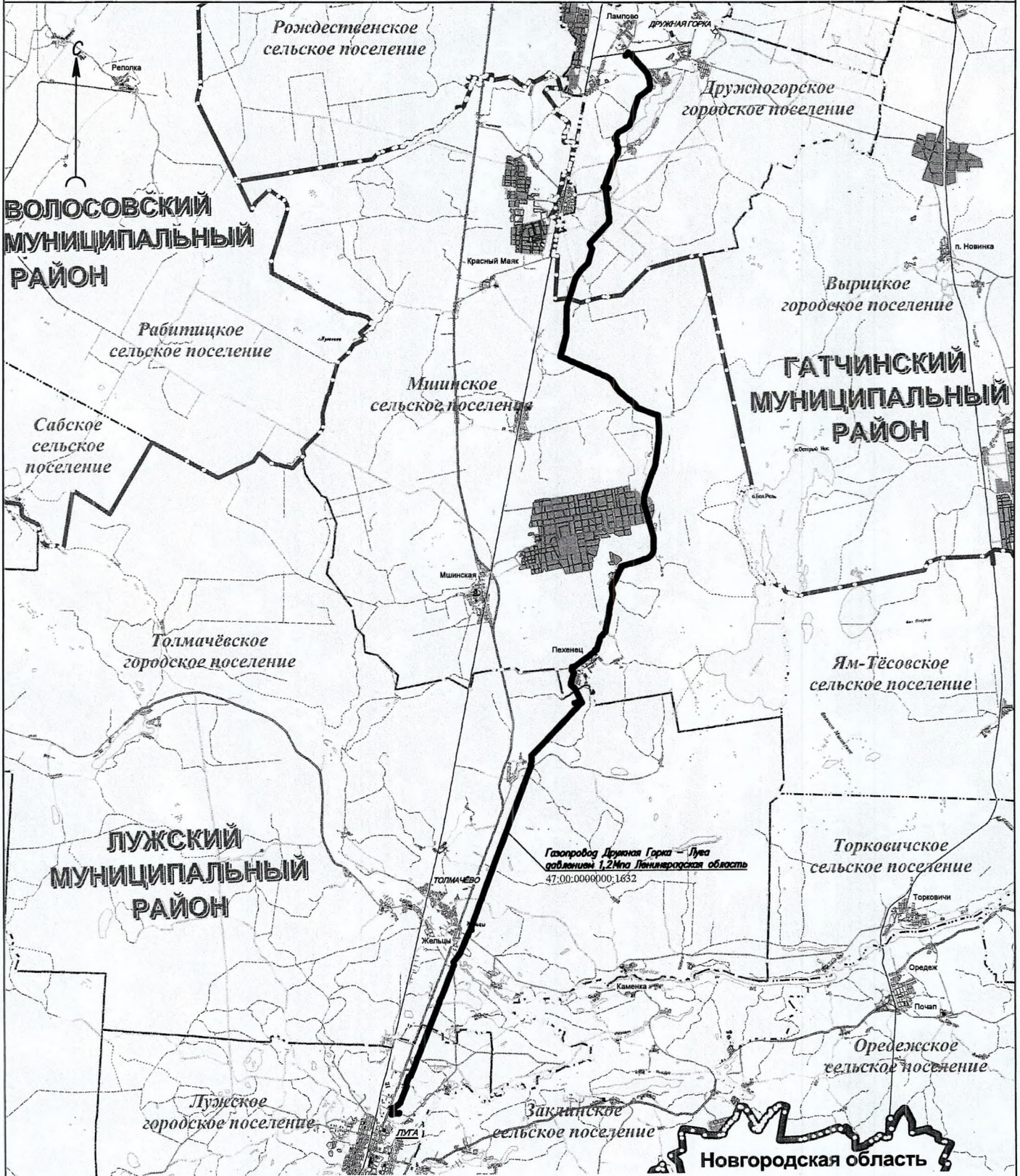
Заместитель председателя комитета








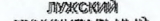

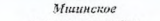



Б.В.Яровенко

Приложение 1.1
к распоряжению Леноблкомимущества
от 05.04.2021 № 1001


Адрес или иное описание местоположения земельного участка (участков), в отношении которого испрашивается публичный сервитут	Кадастровый номер
Ленинградская область, Гатчинский район, Дружногорское ГП, д.Лампово, АОЗТ Орлинское, поле 49	47:23:0920002:433
Ленинградская область, Лужский муниципальный район, Толмачёвское городское поселение, ООО "Жельцы"	47:29:0354001:477
Ленинградская область, Лужский муниципальный район, Лужское городское поселение, г. Луга	47:29:0101002:700
Ленинградская область, Лужский район, Лужское городское поселение	47:29:0000000:34127



Используемые условные знаки и обозначения:

-  - обозначение границы Ленинградской области
-  - обозначение границы муниципального района
-  - обозначение границы городского поселения
-  - обозначение границы сельского поселения
-  - обозначение границы публичного сервитута
-  - обозначение наименования муниципального района
-  - обозначение наименования поселения
-  - обозначение наименования населенного пункта
-  - обозначение наименования административного центра поселения
-  - обозначение наименования центра муниципального района
-  - обозначение границы сооружения с К № 47:00:0000000:1632 - Газопровод Дружная Горка - Луга давлением 1,2Мпа Ленинградская область

Кадастровый инженер Зейслер М.А.



Подпись

Дата "31" мая 2021 г.

Масштаб 1:200000

47:00:0000000:1632