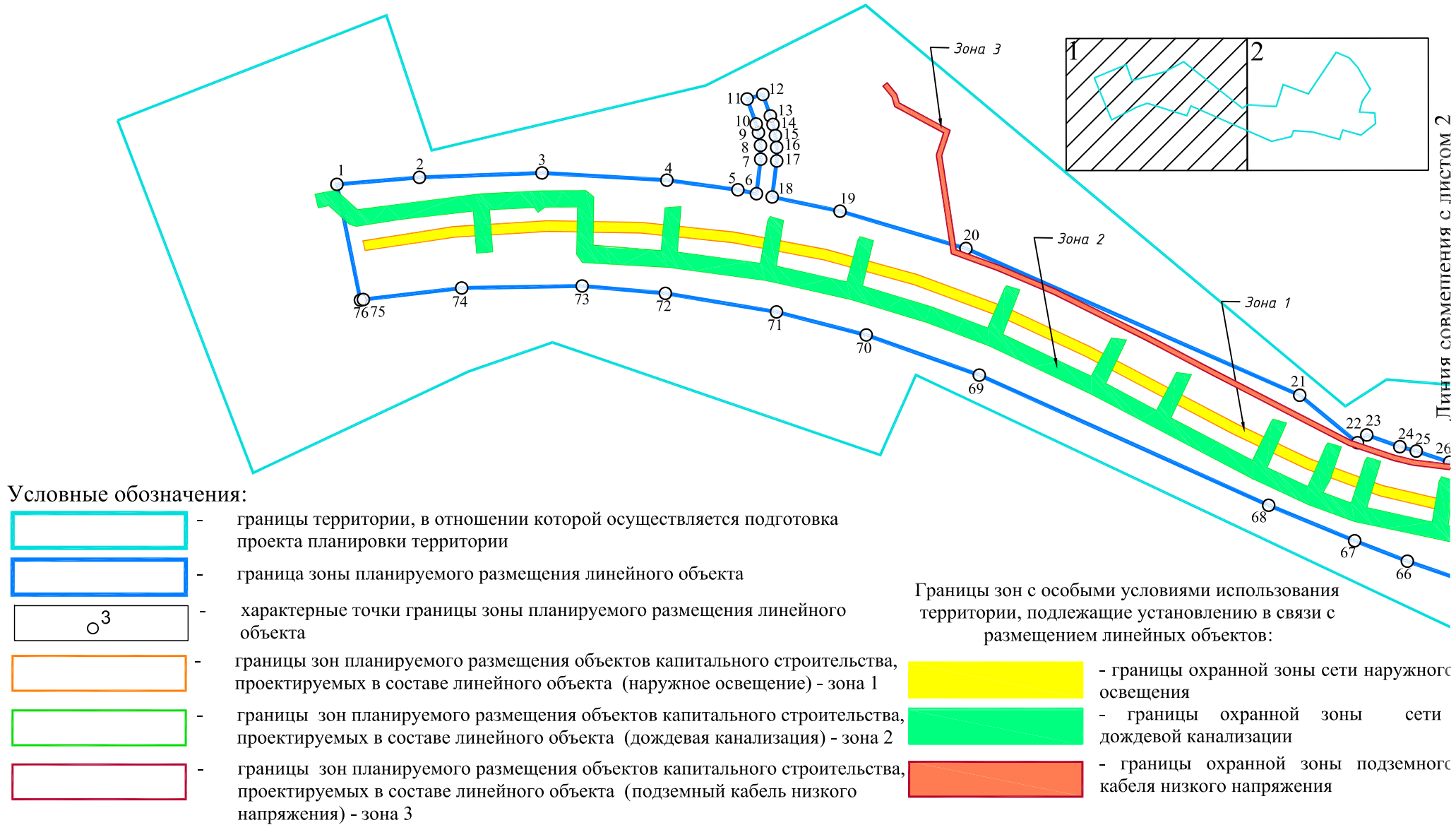
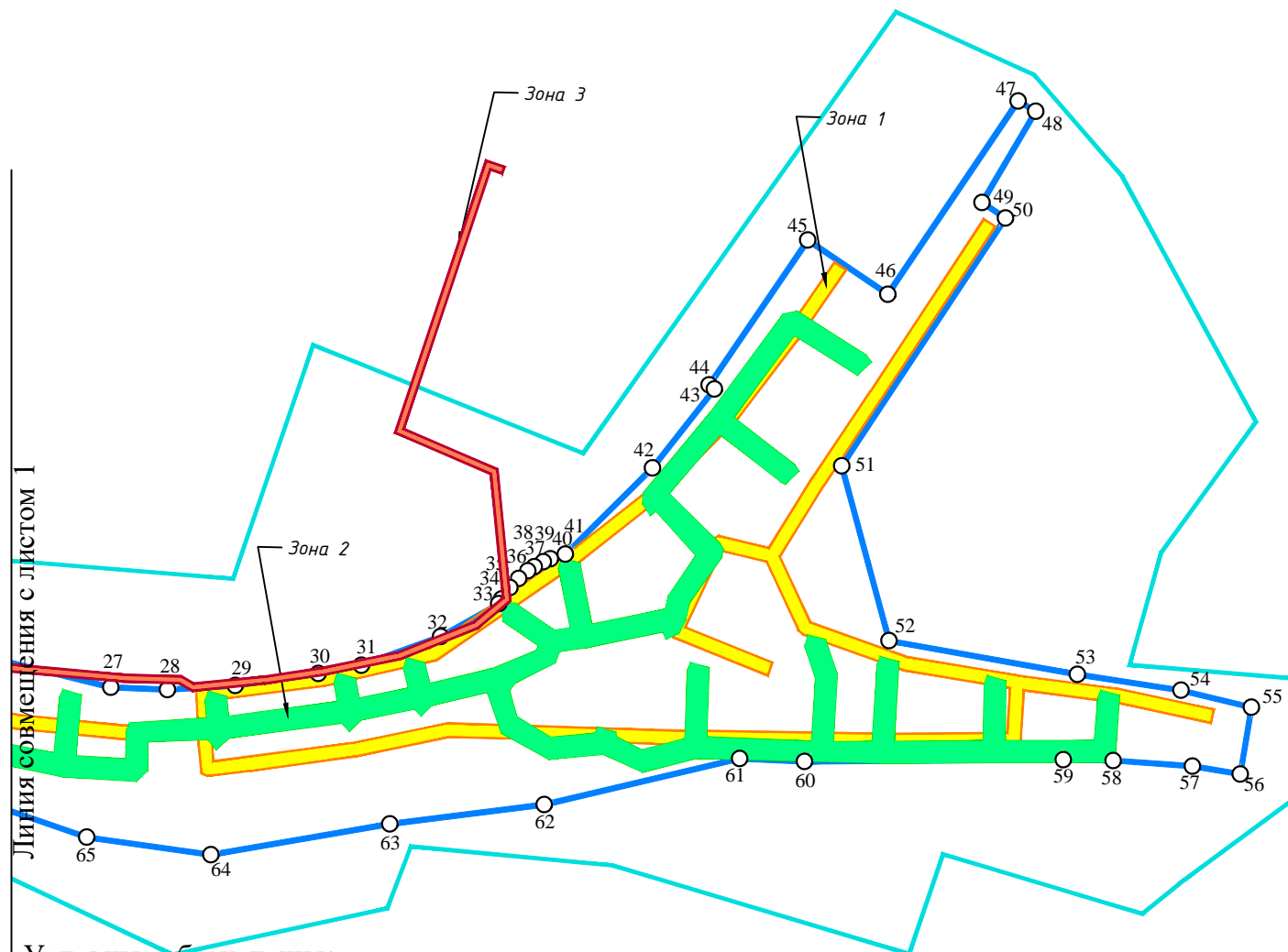
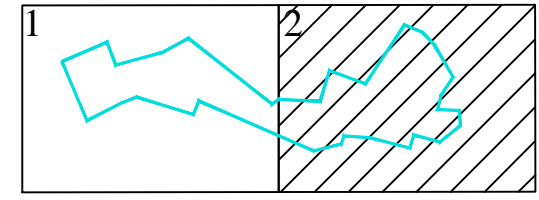


Чертеж границ зон планируемого размещения линейных объектов



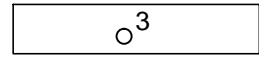










Линия совмещения с листом 1



Условные обозначения:

-  - границы территории, в отношении которой осуществляется подготовка проекта планировки территории
-  - граница зоны планируемого размещения линейного объекта
-  - характерные точки границы зоны планируемого размещения линейного объекта
-  - границы зон планируемого размещения объектов капитального строительства, проектируемых в составе линейного объекта (наружное освещение) - зона 1
-  - границы зон планируемого размещения объектов капитального строительства, проектируемых в составе линейного объекта (дождевая канализация) - зона 2
-  - границы зон планируемого размещения объектов капитального строительства, проектируемых в составе линейного объекта (подземный кабель низкого напряжения) - зона 3

Границы зон с особыми условиями использования территории, подлежащие установлению в связи с размещением линейных объектов:

-  - границы охранной зоны сети наружного освещения
-  - границы охранной зоны сети дождевой канализации
-  - границы охранной зоны подземного кабеля низкого напряжения