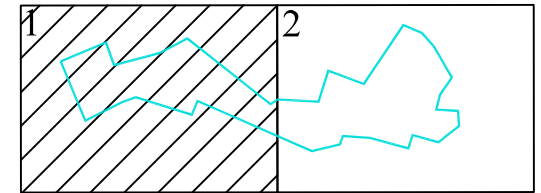


Чертеж границ зон планируемого размещения линейных объектов, подлежащих реконструкции в связи с изменением их местоположения



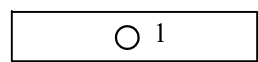
Условные обозначения:



- границы территории, в отношении которой осуществляется подготовка проекта планировки территории



- границы зон планируемого размещения линейных объектов, подлежащих реконструкции в связи с изменением их местоположения



- номера характерных точек границ зон планируемого размещения линейных объектов, подлежащих реконструкции в связи с изменением их местоположения

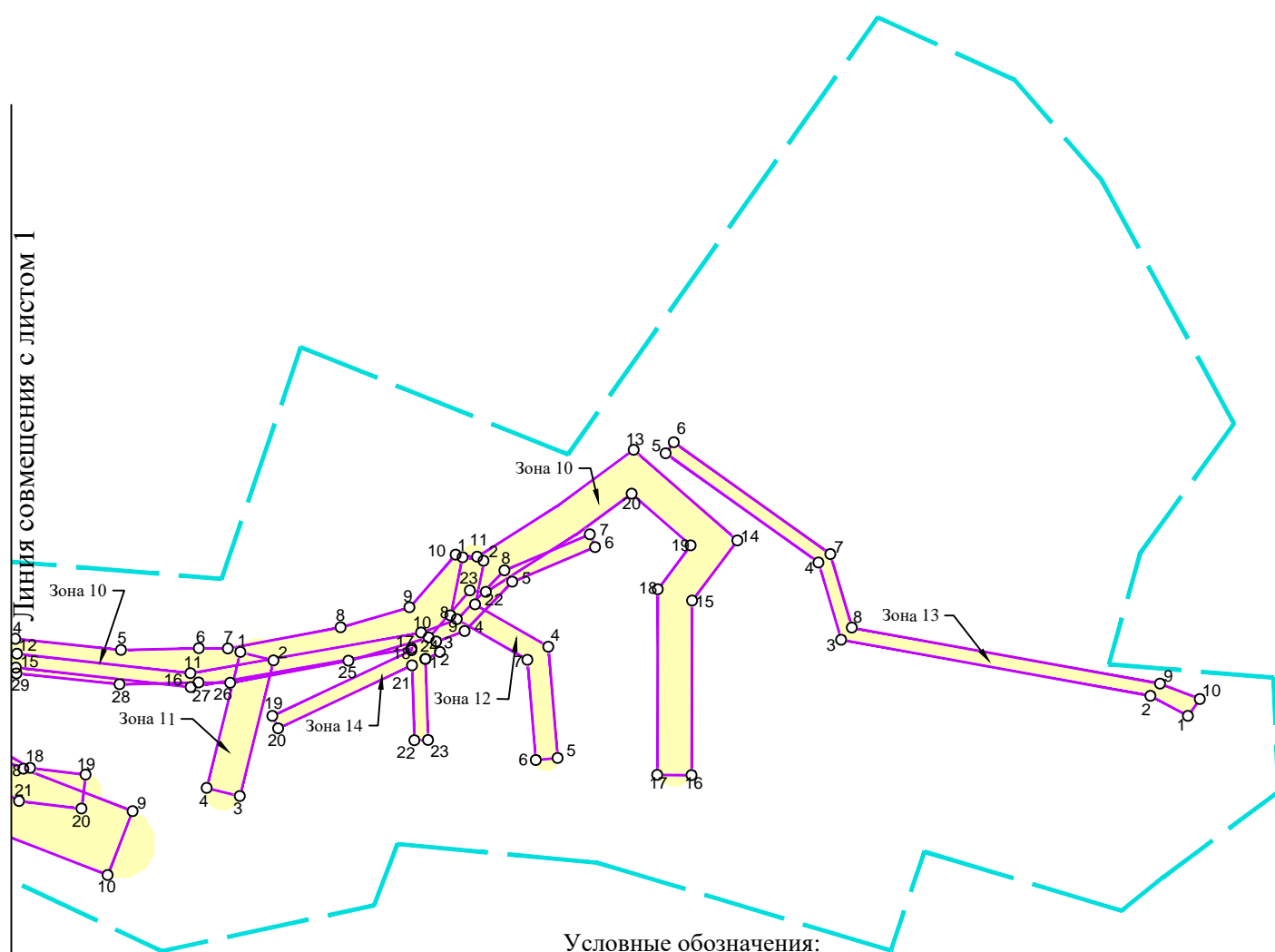
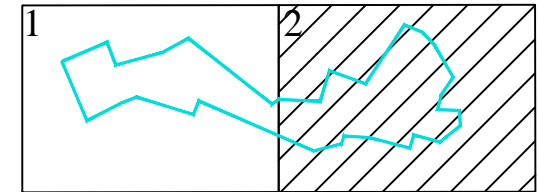
Границы зон с особыми условиями использования территории, подлежащие установлению в связи с размещением линейных объектов:





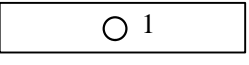

- границы охранных зон линейных объектов, подлежащих реконструкции в связи с изменением их местоположения

Линия совмещения с листом 2

Линия совмещения с листом I



Условные обозначения:

-  - границы территории, в отношении которой осуществляется подготовка проекта планировки территории
-  - границы зон планируемого размещения линейных объектов, подлежащих реконструкции в связи с изменением их местоположения
-  - номера характерных точек границ зон планируемого размещения линейных объектов, подлежащих реконструкции в связи с изменением их местоположения
- Границы зон с особыми условиями использования территории, подлежащие установлению в связи с размещением линейных объектов:
  -  - границы охранных зон линейных объектов, подлежащих реконструкции в связи с изменением их местоположения