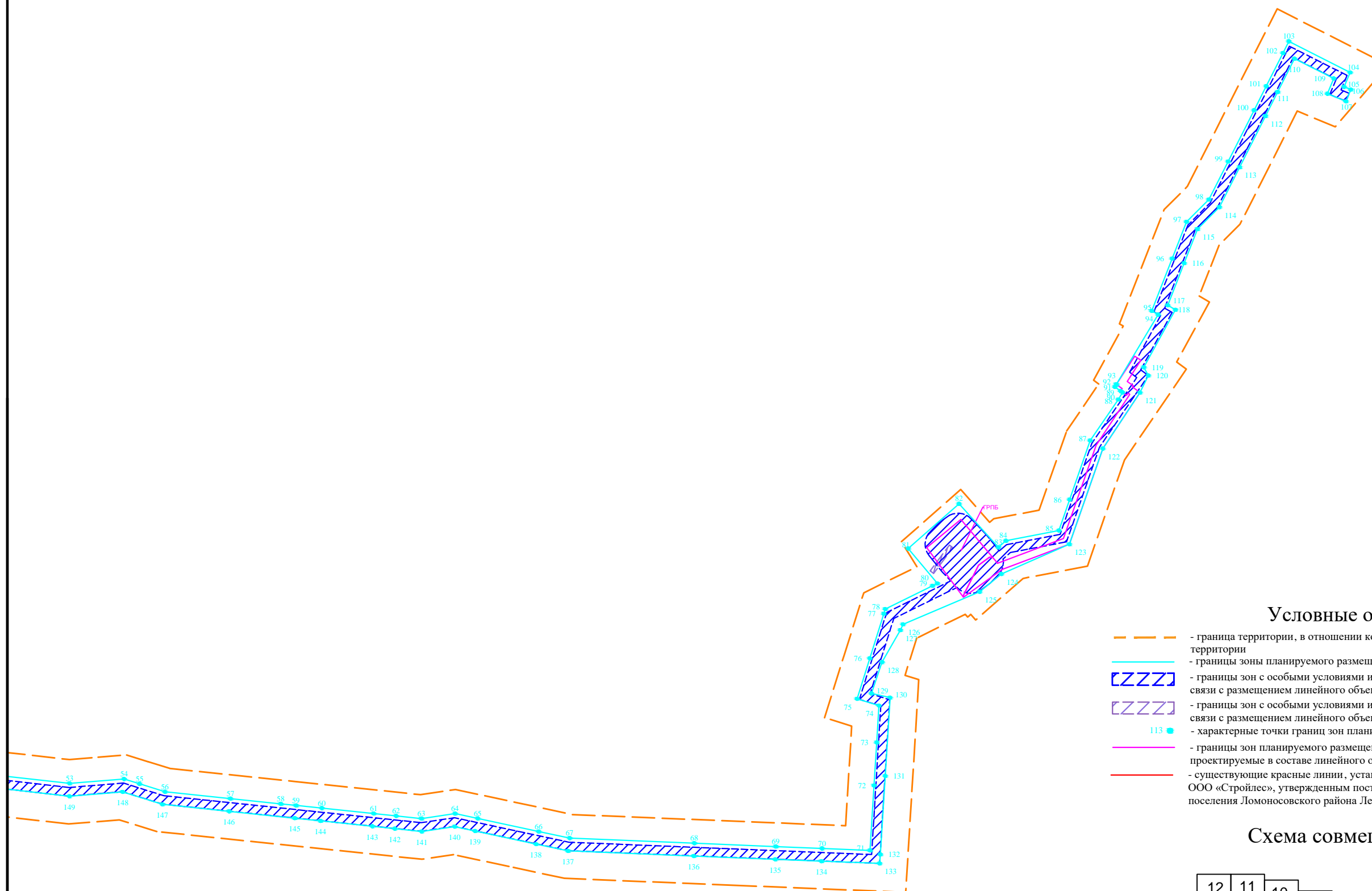


Чертеж красных линий,
чертеж границ зон планируемого размещения линейного объекта

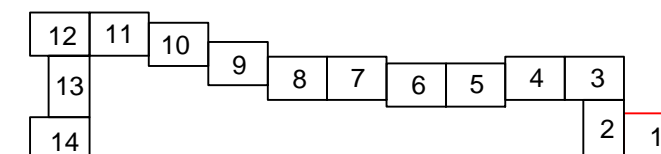
Приложение № 1
к приказу Комитета
градостроительной политики
Ленинградской области
от _____ № _____



Условные обозначения:

- граница территории, в отношении которой осуществляется подготовка проекта планировки территории
- границы зоны планируемого размещения линейного объекта
- границы зон с особыми условиями использования территорий, подлежащие установлению в связи с размещением линейного объекта (газопровода)
- границы зон с особыми условиями использования территорий, подлежащие установлению в связи с размещением линейного объекта (кабеля)
- характерные точки границ зон планируемого размещения линейного объекта, их номера
- границы зон планируемого размещения объектов капитального строительства, проектируемые в составе линейного объекта
- существующие красные линии, установлены в проекте планировки территории ООО «Стройлес», утвержденным постановлением администрации МО Виллозского сельского поселения Ломоносовского района Ленинградской области от 26.12.2012 г. №220

Схема совмещения листов:



Линия совмещения с листом 2

М 1:2000

Формат А3

Условные обозначения:








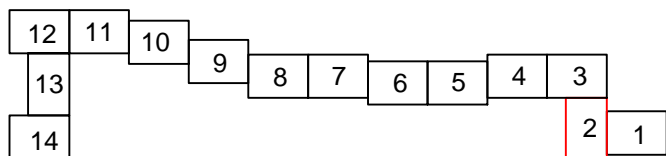
-  - граница территории, в отношении которой осуществляется подготовка проекта планировки территории
-  - границы зоны планируемого размещения линейного объекта
-  - границы зон с особыми условиями использования территорий, подлежащие установлению в связи с размещением линейного объекта (газопровода)
-  - границы зон с особыми условиями использования территорий, подлежащие установлению в связи с размещением линейного объекта (кабеля)
-  - характерные точки границ зон планируемого размещения линейного объекта, их номера
-  - границы зон планируемого размещения объектов капитального строительства, проектируемые в составе линейного объекта
-  - существующие красные линии, установлены в проекте планировки территории ООО «Стройлес», утвержденным постановлением администрации МО Виллозского сельского поселения Ломоносовского района Ленинградской области от 26.12.2012 г. №220



Схема совмещения листов:



Линия совмещения с листом 1

Условные обозначения:








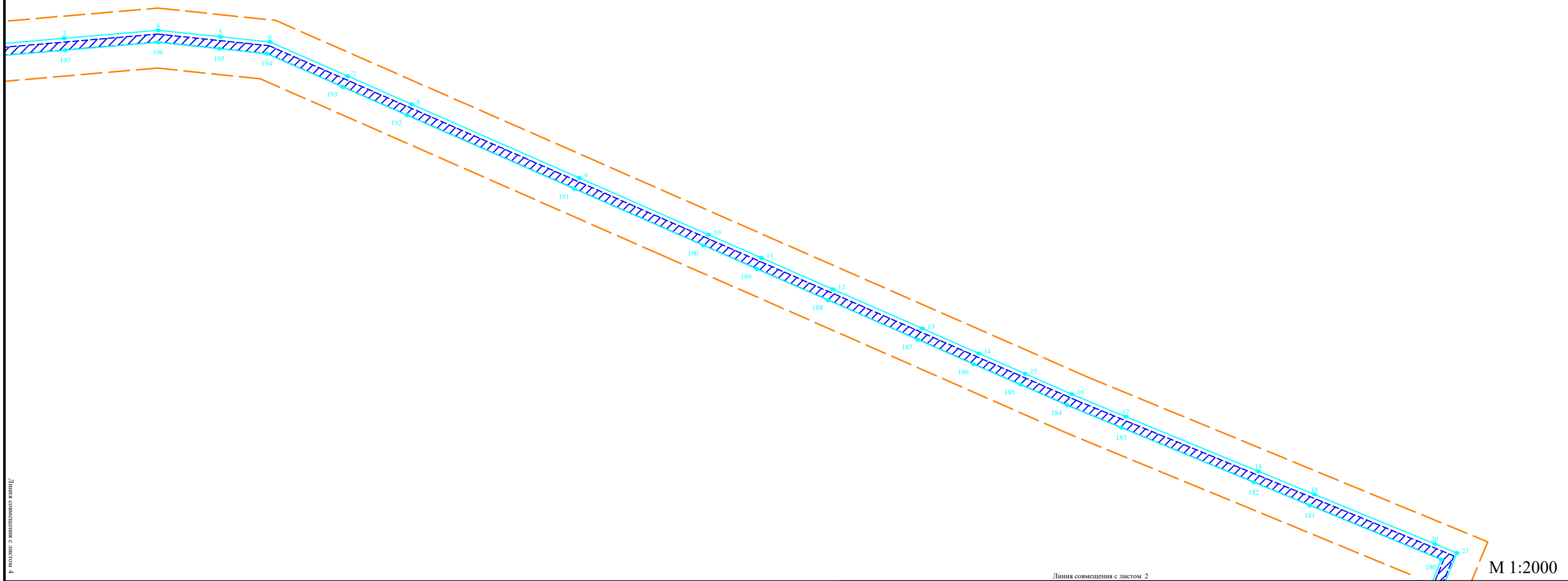
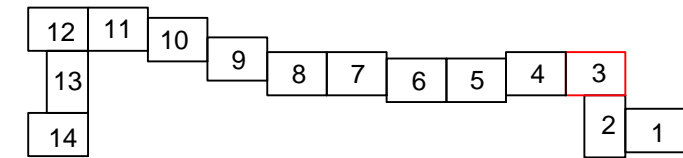







-  - граница территории, в отношении которой осуществляется подготовка проекта планировки территории
-  - границы зоны планируемого размещения линейного объекта
-  - границы зон с особыми условиями использования территорий, подлежащие установлению в связи с размещением линейного объекта (газопровода)
-  - границы зон с особыми условиями использования территорий, подлежащие установлению в связи с размещением линейного объекта (кабеля)
-  - характерные точки границ зон планируемого размещения линейного объекта, их номера
-  - границы зон планируемого размещения объектов капитального строительства, проектируемые в составе линейного объекта
-  - существующие красные линии, установлены в проекте планировки территории ООО «Стройлес», утвержденным постановлением администрации МО Виллозского сельского поселения Ломоносовского района Ленинградской области от 26.12.2012 г. №220

Схема совмещения листов:



Условные обозначения:

-  - граница территории, в отношении которой осуществляется подготовка проекта планировки территории
-  - границы зоны планируемого размещения линейного объекта
-  - границы зон с особыми условиями использования территорий, подлежащие установлению в связи с размещением линейного объекта (газопровода)
-  - границы зон с особыми условиями использования территорий, подлежащие установлению в связи с размещением линейного объекта (кабеля)
-  - характерные точки границ зон планируемого размещения линейного объекта, их номера
-  - границы зон планируемого размещения объектов капитального строительства, проектируемые в составе линейного объекта
-  - существующие красные линии, установлены в проекте планировки территории ООО «Стройлес», утвержденным постановлением администрации МО Виллозского сельского поселения Ломоносовского района Ленинградской области от 26.12.2012 г. №220

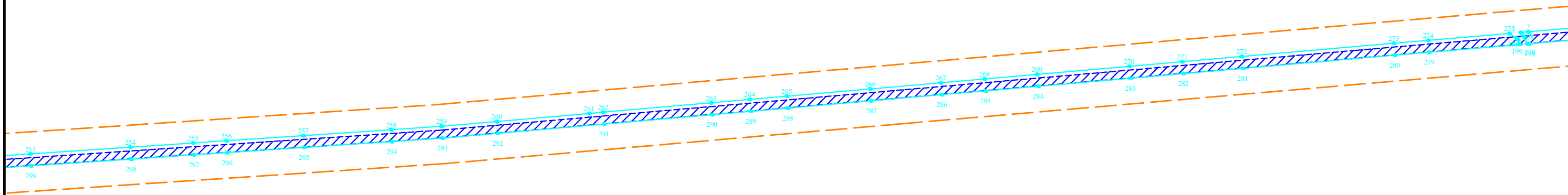
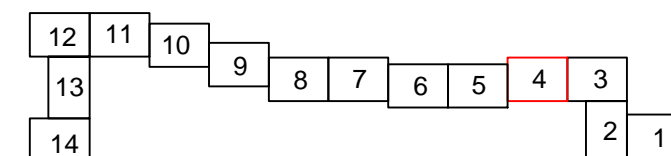


Схема совмещения листов:



Условные обозначения:








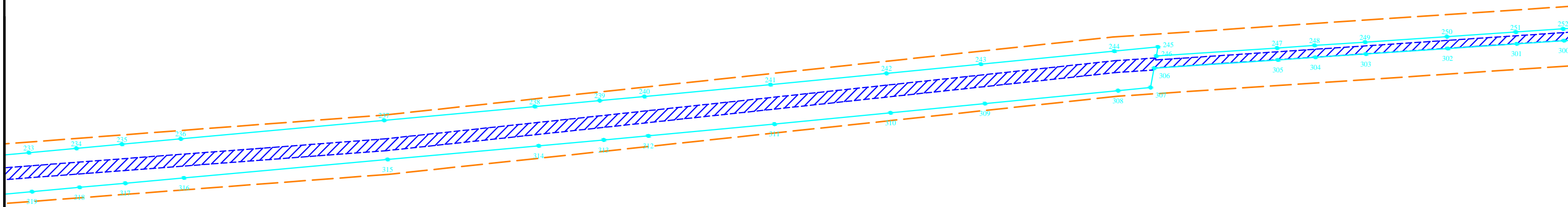
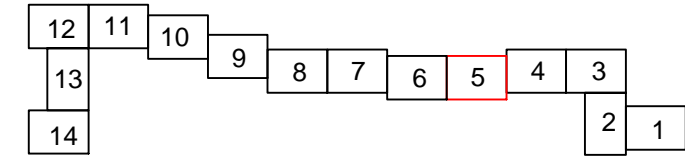
-  - граница территории, в отношении которой осуществляется подготовка проекта планировки территории
-  - границы зоны планируемого размещения линейного объекта
-  - границы зон с особыми условиями использования территорий, подлежащие установлению в связи с размещением линейного объекта (газопровода)
-  - границы зон с особыми условиями использования территорий, подлежащие установлению в связи с размещением линейного объекта (кабеля)
-  113 - характерные точки границ зон планируемого размещения линейного объекта, их номера
-  - границы зон планируемого размещения объектов капитального строительства, проектируемые в составе линейного объекта
-  - существующие красные линии, установлены в проекте планировки территории ООО «Стройлес», утвержденным постановлением администрации МО Виллозского сельского поселения Ломоносовского района Ленинградской области от 26.12.2012 г. №220

Схема совмещения листов:



9 мм, шаг 10 мм

Линия совмещения с листом 4

Условные обозначения:








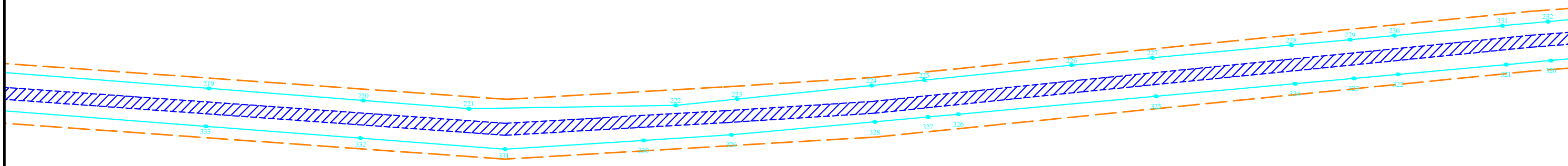
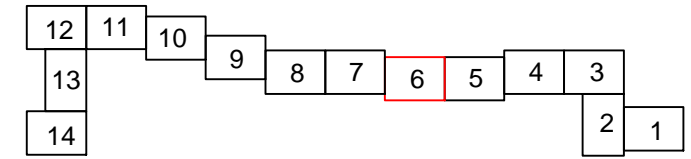
-  - граница территории, в отношении которой осуществляется подготовка проекта планировки территории
-  - границы зоны планируемого размещения линейного объекта
-  - границы зон с особыми условиями использования территорий, подлежащие установлению в связи с размещением линейного объекта (газопровода)
-  - границы зон с особыми условиями использования территорий, подлежащие установлению в связи с размещением линейного объекта (кабеля)
-  - характерные точки границ зон планируемого размещения линейного объекта, их номера
-  - границы зон планируемого размещения объектов капитального строительства, проектируемые в составе линейного объекта
-  - существующие красные линии, установлены в проекте планировки территории ООО «Стройлес», утвержденным постановлением администрации МО Виллозского сельского поселения Ломоносовского района Ленинградской области от 26.12.2012 г. №220

Схема совмещения листов:



Линия совмещения с листом 7

Линия совмещения с листом 5

Условные обозначения:








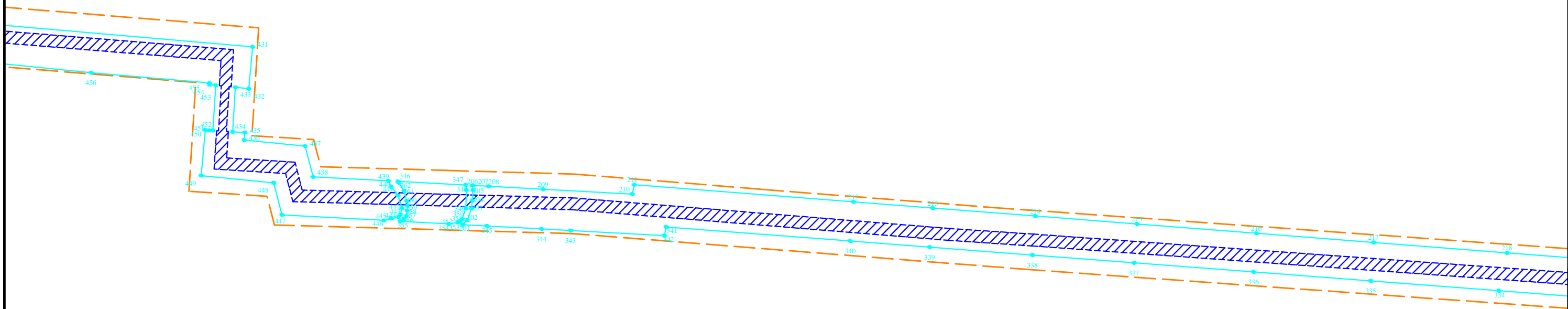
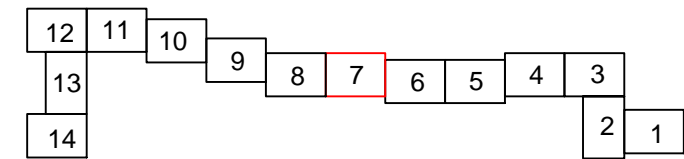
-  - граница территории, в отношении которой осуществляется подготовка проекта планировки территории
-  - границы зоны планируемого размещения линейного объекта
-  - границы зон с особыми условиями использования территорий, подлежащие установлению в связи с размещением линейного объекта (газопровода)
-  - границы зон с особыми условиями использования территорий, подлежащие установлению в связи с размещением линейного объекта (кабеля)
-  113 - характерные точки границ зон планируемого размещения линейного объекта, их номера
-  - границы зон планируемого размещения объектов капитального строительства, проектируемые в составе линейного объекта
-  - существующие красные линии, установлены в проекте планировки территории ООО «Стройлес», утвержденным постановлением администрации МО Виллозского сельского поселения Ломоносовского района Ленинградской области от 26.12.2012 г. №220

Схема совмещения листов:



Условные обозначения:








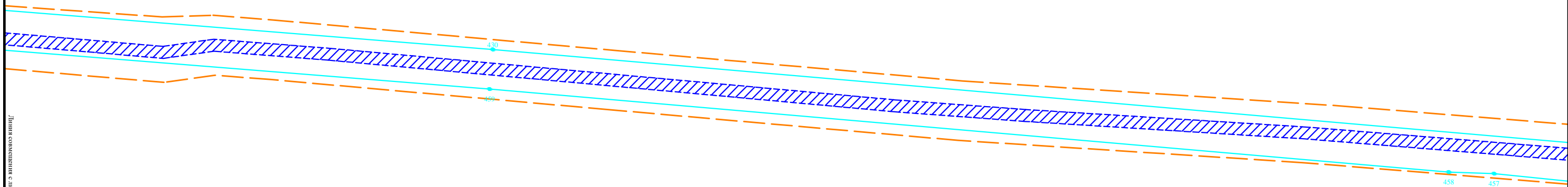
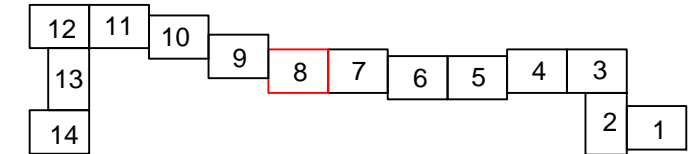
-  - граница территории, в отношении которой осуществляется подготовка проекта планировки территории
-  - границы зоны планируемого размещения линейного объекта
-  - границы зон с особыми условиями использования территорий, подлежащие установлению в связи с размещением линейного объекта (газопровода)
-  - границы зон с особыми условиями использования территорий, подлежащие установлению в связи с размещением линейного объекта (кабеля)
-  - характерные точки границ зон планируемого размещения линейного объекта, их номера
-  - границы зон планируемого размещения объектов капитального строительства, проектируемые в составе линейного объекта
-  - существующие красные линии, установлены в проекте планировки территории ООО «Стройлес», утвержденным постановлением администрации МО Виллозского сельского поселения Ломоносовского района Ленинградской области от 26.12.2012 г. №220

Схема совмещения листов:



Линия совмещения с листом 6

Условные обозначения:









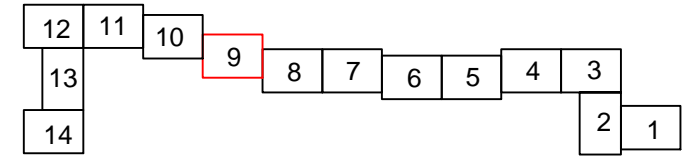
-  - граница территории, в отношении которой осуществляется подготовка проекта планировки территории
-  - границы зоны планируемого размещения линейного объекта
-  - границы зон с особыми условиями использования территорий, подлежащие установлению в связи с размещением линейного объекта (газопровода)
-  - границы зон с особыми условиями использования территорий, подлежащие установлению в связи с размещением линейного объекта (кабеля)
-  113 - характерные точки границ зон планируемого размещения линейного объекта, их номера
-  - границы зон планируемого размещения объектов капитального строительства, проектируемые в составе линейного объекта
-  - существующие красные линии, установлены в проекте планировки территории ООО «Стройлес», утвержденным постановлением администрации МО Виллозского сельского поселения Ломоносовского района Ленинградской области от 26.12.2012 г. №220

Схема совмещения листов:



Линия совмещения с листом 10

Линия совмещения с листом 8

Условные обозначения:









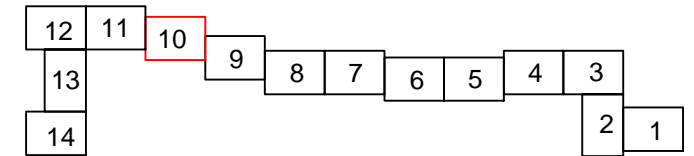
-  - граница территории, в отношении которой осуществляется подготовка проекта планировки территории
-  - границы зоны планируемого размещения линейного объекта
-  - границы зон с особыми условиями использования территорий, подлежащие установлению в связи с размещением линейного объекта (газопровода)
-  - границы зон с особыми условиями использования территорий, подлежащие установлению в связи с размещением линейного объекта (кабеля)
-  113 - характерные точки границ зон планируемого размещения линейного объекта, их номера
-  - границы зон планируемого размещения объектов капитального строительства, проектируемые в составе линейного объекта
-  - существующие красные линии, установлены в проекте планировки территории ООО «Стройлес», утвержденным постановлением администрации МО Виллозского сельского поселения Ломоносовского района Ленинградской области от 26.12.2012 г. №220

Схема совмещения листов:



Линия совмещения с листом 11

Линия совмещения с листом 9

Условные обозначения:








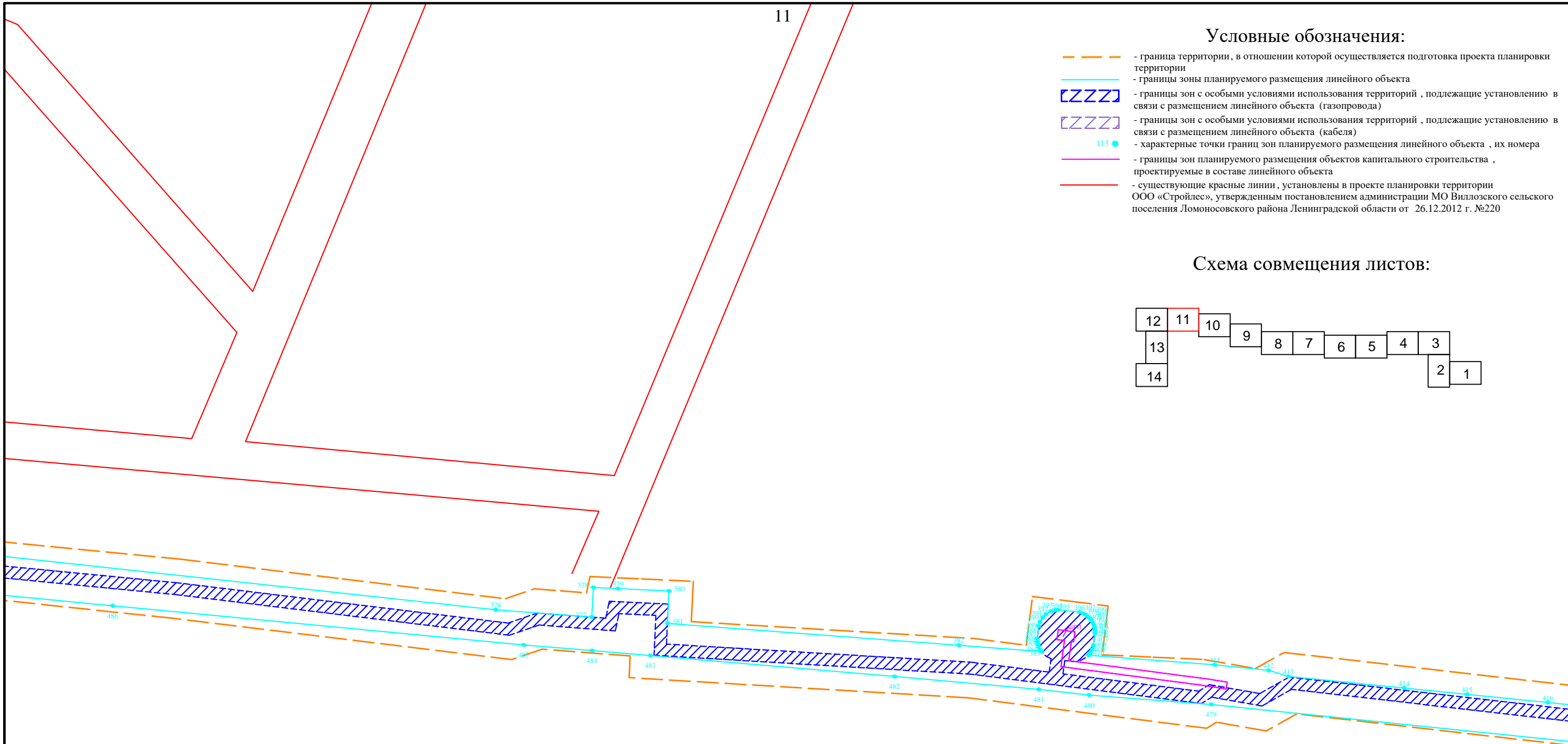
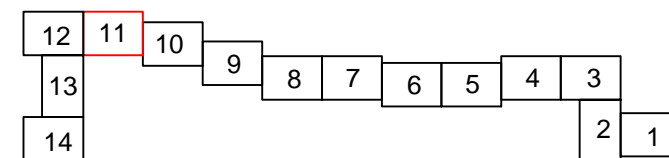
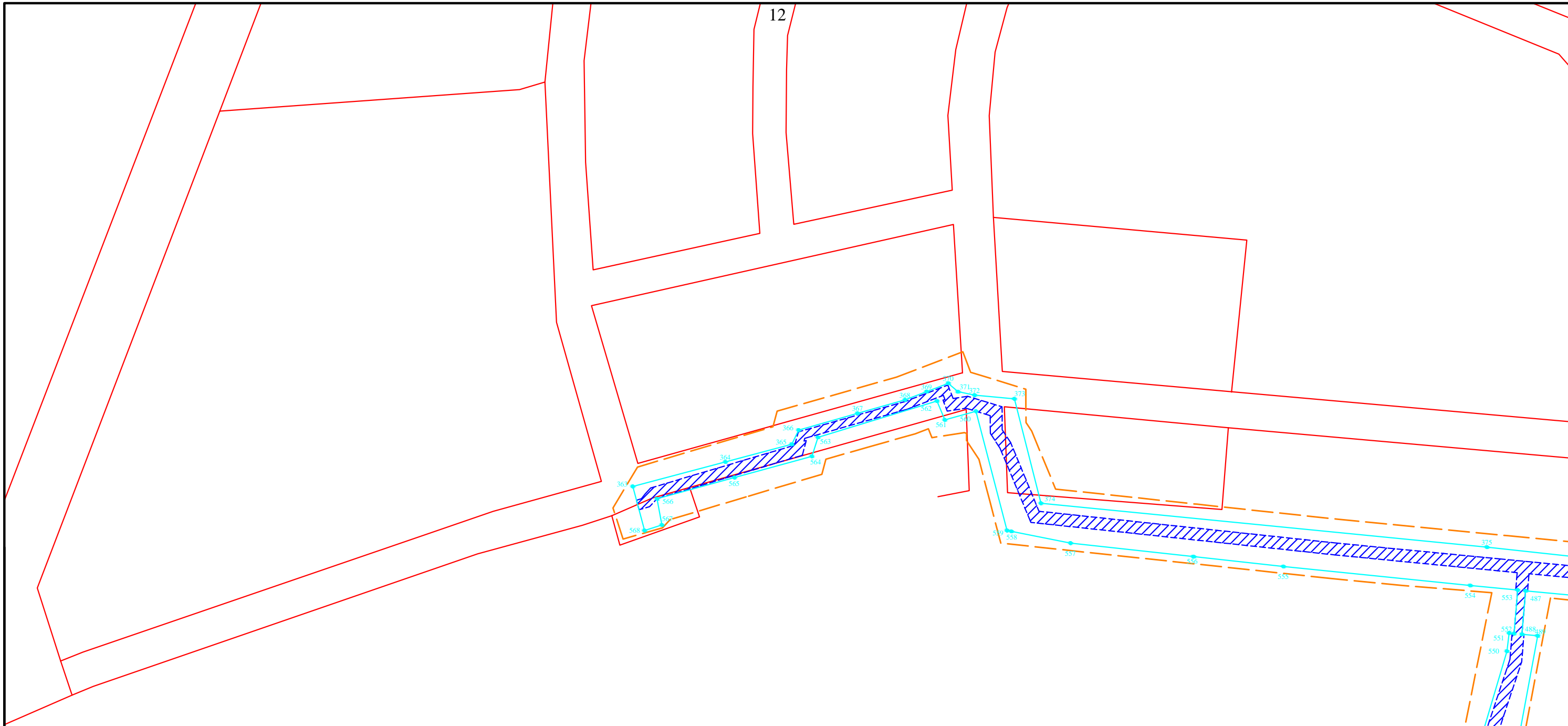
-  - граница территории, в отношении которой осуществляется подготовка проекта планировки территории
-  - границы зоны планируемого размещения линейного объекта
-  - границы зон с особыми условиями использования территорий, подлежащие установлению в связи с размещением линейного объекта (газопровода)
-  - границы зон с особыми условиями использования территорий, подлежащие установлению в связи с размещением линейного объекта (кабеля)
-  - характерные точки границ зон планируемого размещения линейного объекта, их номера
-  - границы зон планируемого размещения объектов капитального строительства, проектируемые в составе линейного объекта
-  - существующие красные линии, установлены в проекте планировки территории ООО «Стройлес», утвержденным постановлением администрации МО Виллозского сельского поселения Ломоносовского района Ленинградской области от 26.12.2012 г. №220

Схема совмещения листов:



Длина совмещения с листом 12

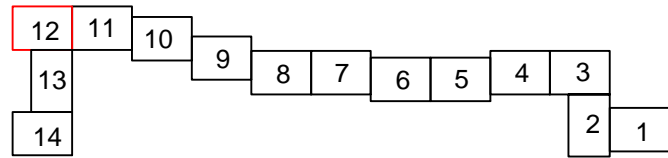
Длина совмещения с листом 10



Условные обозначения:

- - граница территории, в отношении которой осуществляется подготовка проекта планировки территории
- - границы зоны планируемого размещения линейного объекта
- ZZZZ - границы зон с особыми условиями использования территорий, подлежащие установлению в связи с размещением линейного объекта (газопровода)
- ZZZZ - границы зон с особыми условиями использования территорий, подлежащие установлению в связи с размещением линейного объекта (кабеля)
- 113 - характерные точки границ зон планируемого размещения линейного объекта, их номера
- - границы зон планируемого размещения объектов капитального строительства, проектируемые в составе линейного объекта
- - существующие красные линии, установлены в проекте планировки территории ООО «Стройлес», утвержденным постановлением администрации МО Виллозского сельского поселения Ломоносовского района Ленинградской области от 26.12.2012 г. №220

Схема совмещения листов:



Условные обозначения:









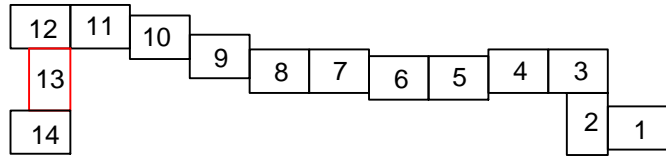
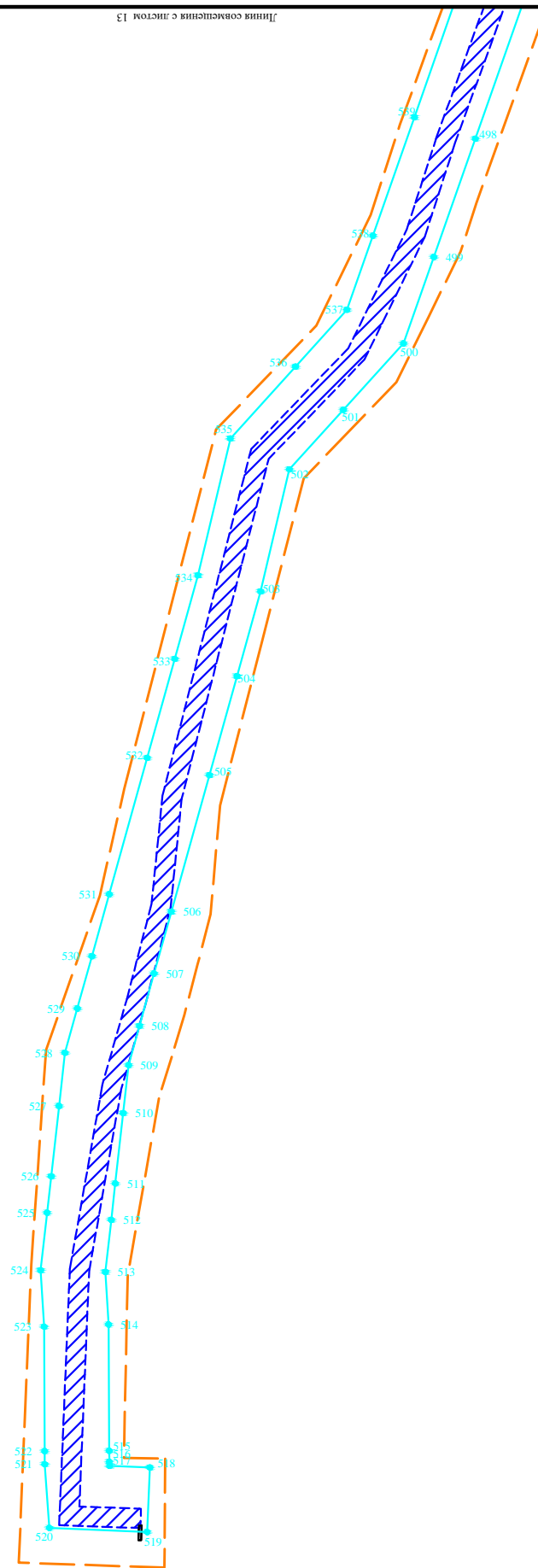
-  - граница территории, в отношении которой осуществляется подготовка проекта планировки территории
-  - границы зоны планируемого размещения линейного объекта
-  - границы зон с особыми условиями использования территорий, подлежащие установлению в связи с размещением линейного объекта (газопровода)
-  - границы зон с особыми условиями использования территорий, подлежащие установлению в связи с размещением линейного объекта (кабеля)
-  113 - характерные точки границ зон планируемого размещения линейного объекта, их номера
-  - границы зон планируемого размещения объектов капитального строительства, проектируемые в составе линейного объекта
-  - существующие красные линии, установлены в проекте планировки территории ООО «Стройлес», утвержденным постановлением администрации МО Виллозского сельского поселения Ломоносовского района Ленинградской области от 26.12.2012 г. №220

Схема совмещения листов:





Условные обозначения:

- граница территории, в отношении которой осуществляется подготовка проекта планировки территории
- границы зоны планируемого размещения линейного объекта
- границы зон с особыми условиями использования территорий, подлежащие установлению в связи с размещением линейного объекта (газопровода)
- границы зон с особыми условиями использования территорий, подлежащие установлению в связи с размещением линейного объекта (кабеля)
- характерные точки границ зон планируемого размещения линейного объекта, их номера
- границы зон планируемого размещения объектов капитального строительства, проектируемые в составе линейного объекта
- существующие красные линии, установлены в проекте планировки территории ООО «Стройлес», утвержденным постановлением администрации МО Виллозского сельского поселения Ломоносовского района Ленинградской области от 26.12.2012 г. №220

Схема совмещения листов:

