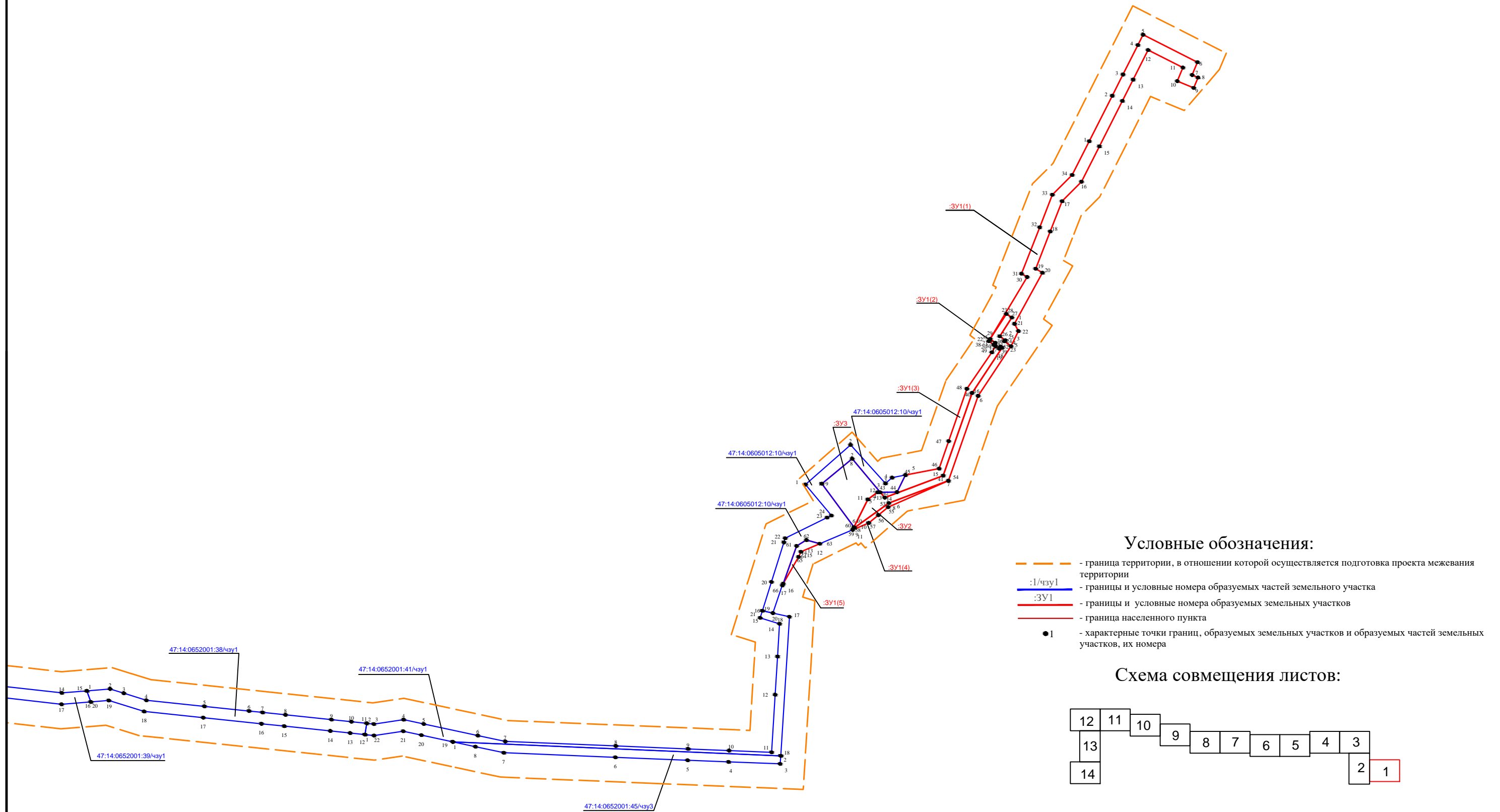


# Чертеж межевания территории

Приложение № 4  
к приказу Комитета  
градостроительной политики  
Ленинградской области  
от \_\_\_\_\_ № \_\_\_\_\_

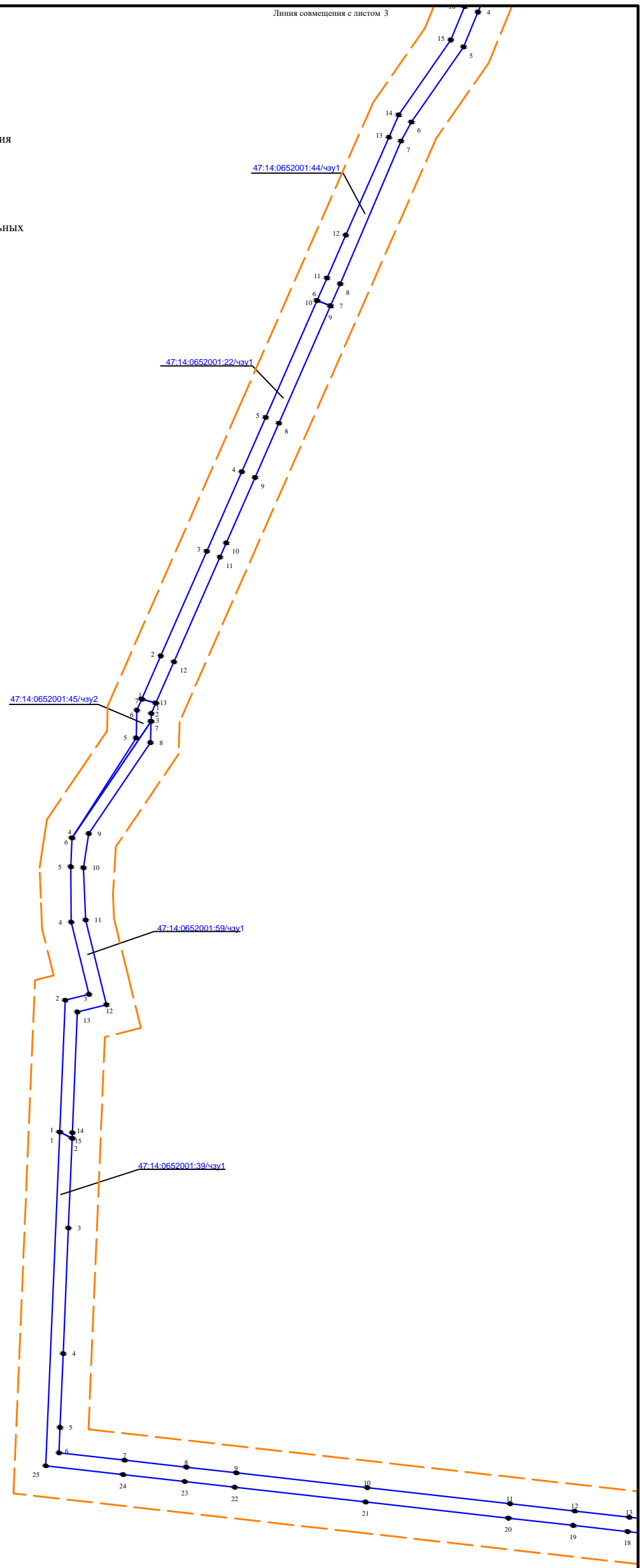
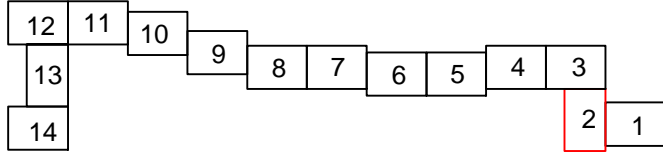


Линия компетенции листа 2

### Условные обозначения:






- - - - граница территории, в отношении которой осуществляется подготовка проекта межевания территории
- :1/чзп1 - границы и условные номера образуемых частей земельного участка
- :ЗУ1 - границы и условные номера образуемых земельных участков
- - граница населенного пункта
- 1 - характерные точки границ, образуемых земельных участков и образуемых частей земельных участков, их номера

### Схема совмещения листов:

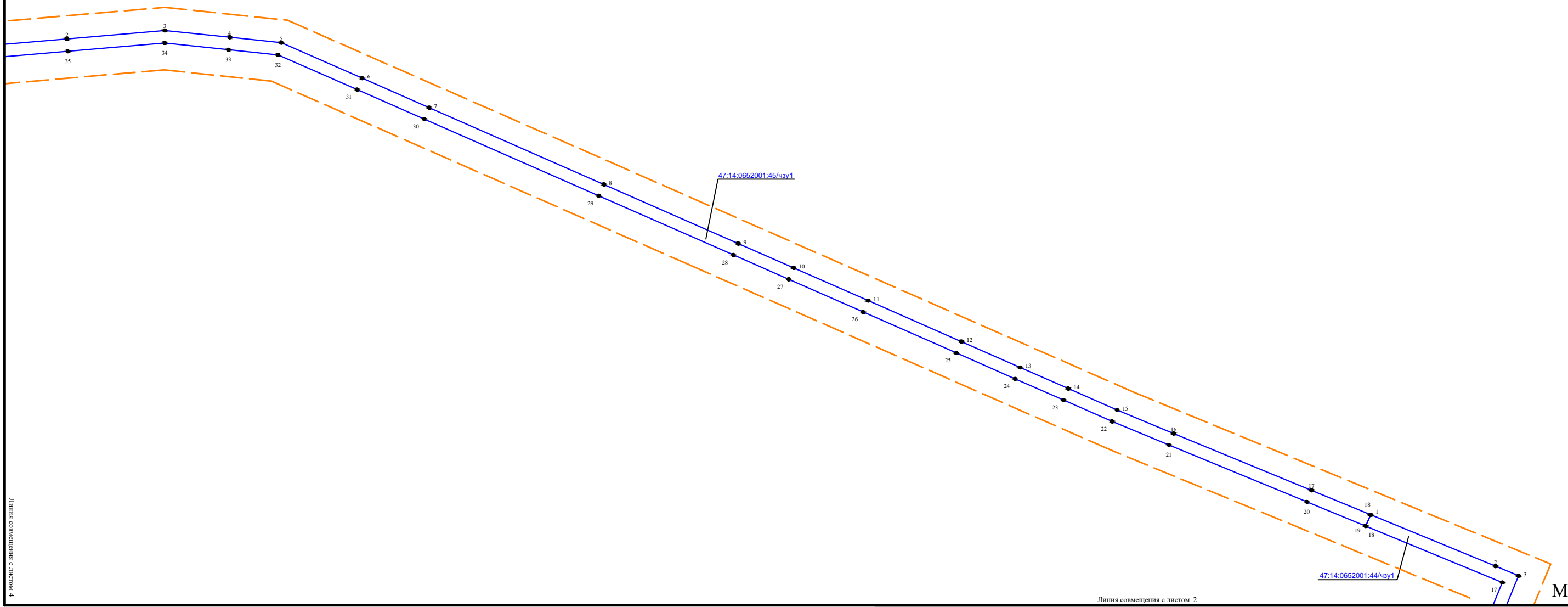
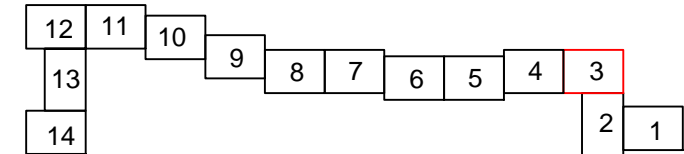


Линия совмещения с листом 1

### Условные обозначения:

-  - граница территории, в отношении которой осуществляется подготовка проекта межевания территории
-  :1/чзу1 - границы и условные номера образуемых частей земельного участка
-  :ЗУ1 - границы и условные номера образуемых земельных участков
-  - граница населенного пункта
-  1 - характерные точки границ, образуемых земельных участков и образуемых частей земельных участков, их номера

### Схема совмещения листов:



Линия совмещения с листом 2

Линия совмещения с листом 2

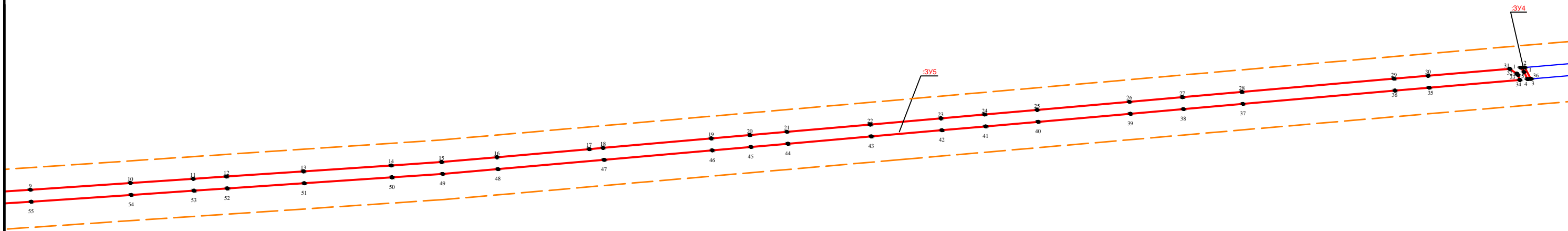
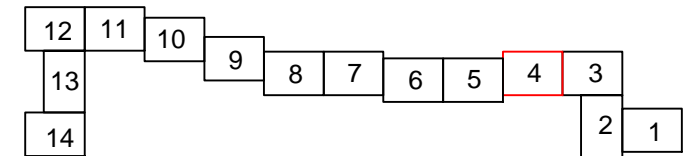
М 1:2000

Формат А3

### Условные обозначения:

- граница территории, в отношении которой осуществляется подготовка проекта межевания территории
- :1/чзу1 - границы и условные номера образуемых частей земельного участка
- :ЗУ1 - границы и условные номера образуемых земельных участков
- граница населенного пункта
- 1 - характерные точки границ, образуемых земельных участков и образуемых частей земельных участков, их номера

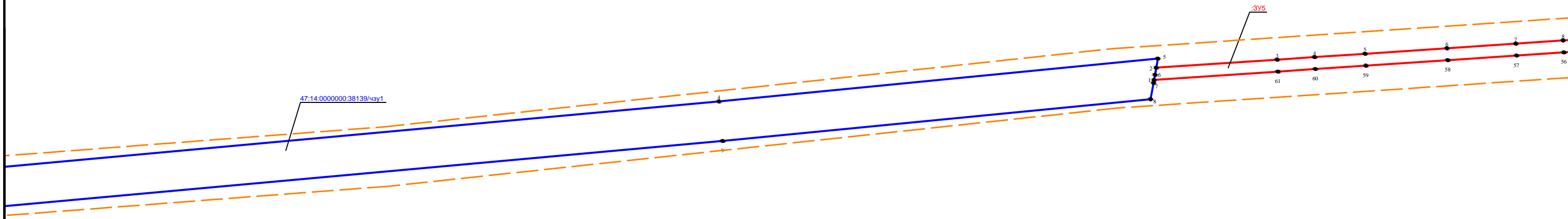
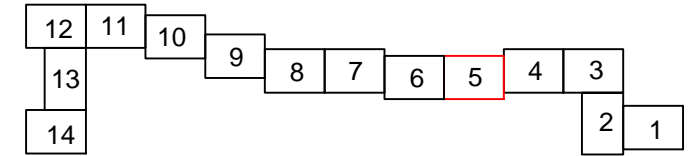
### Схема совмещения листов:



### Условные обозначения:

- - граница территории, в отношении которой осуществляется подготовка проекта межевания территории
- - границы и условные номера образуемых частей земельного участка
- - границы и условные номера образуемых земельных участков
- - граница населенного пункта
- 1 - характерные точки границ, образуемых земельных участков и образуемых частей земельных участков, их номера


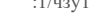



### Схема совмещения листов:



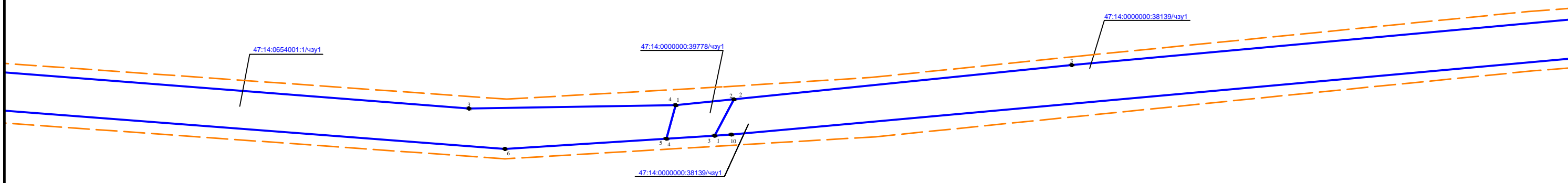
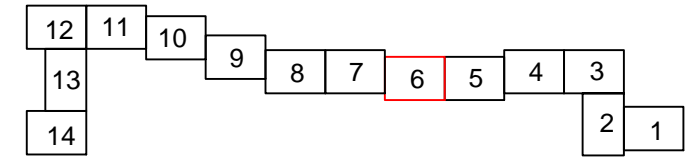
9 копий с выделением листов

Линия совмещения с листом 4

### Условные обозначения:

-  - граница территории, в отношении которой осуществляется подготовка проекта межевания территории
-  :1/чзУ1 - границы и условные номера образуемых частей земельного участка
-  :ЗУ1 - границы и условные номера образуемых земельных участков
-  - граница населенного пункта
-  1 - характерные точки границ, образуемых земельных участков и образуемых частей земельных участков, их номера

### Схема совмещения листов:



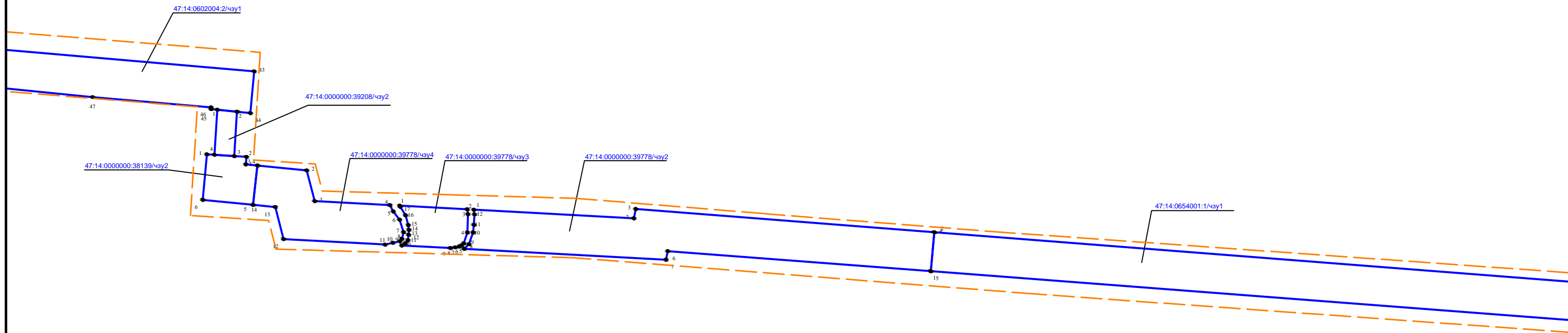
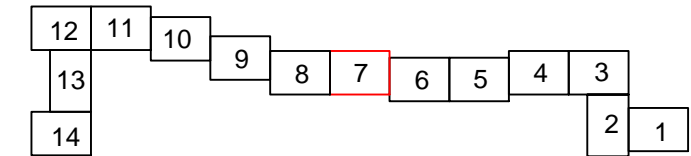
Линия совмещения с листом 7

Линия совмещения с листом 5

## Условные обозначения:

- - граница территории, в отношении которой осуществляется подготовка проекта межевания территории
- :1/чзу1 - границы и условные номера образуемых частей земельного участка
- :ЗУ1 - границы и условные номера образуемых земельных участков
- - граница населенного пункта
- 1 - характерные точки границ, образуемых земельных участков и образуемых частей земельных участков, их номера

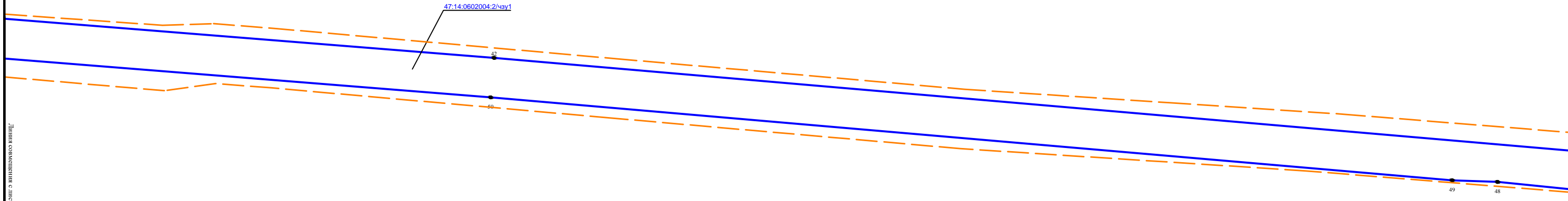
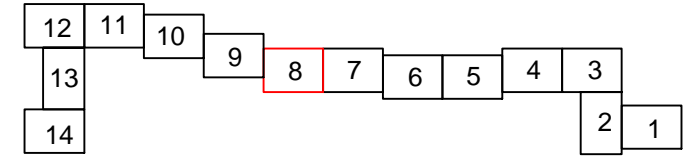
## Схема совмещения листов:



### Условные обозначения:

- граница территории, в отношении которой осуществляется подготовка проекта межевания территории
- :1/чзу1 - границы и условные номера образуемых частей земельного участка
- :ЗУ1 - границы и условные номера образуемых земельных участков
- граница населенного пункта
- 1 - характерные точки границ, образуемых земельных участков и образуемых частей земельных участков, их номера

### Схема совмещения листов:



Линия совмещения с листом 6


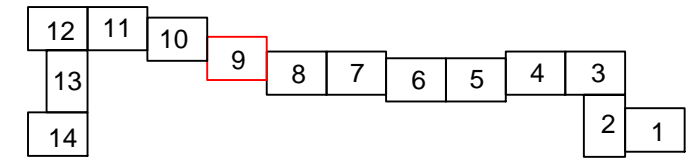
Линия совмещения с листом 7



### Условные обозначения:

- - граница территории, в отношении которой осуществляется подготовка проекта межевания территории
- :1/чзу1 - границы и условные номера образуемых частей земельного участка
- :ЗУ1 - границы и условные номера образуемых земельных участков
- - граница населенного пункта
- 1 - характерные точки границ, образуемых земельных участков и образуемых частей земельных участков, их номера

### Схема совмещения листов:



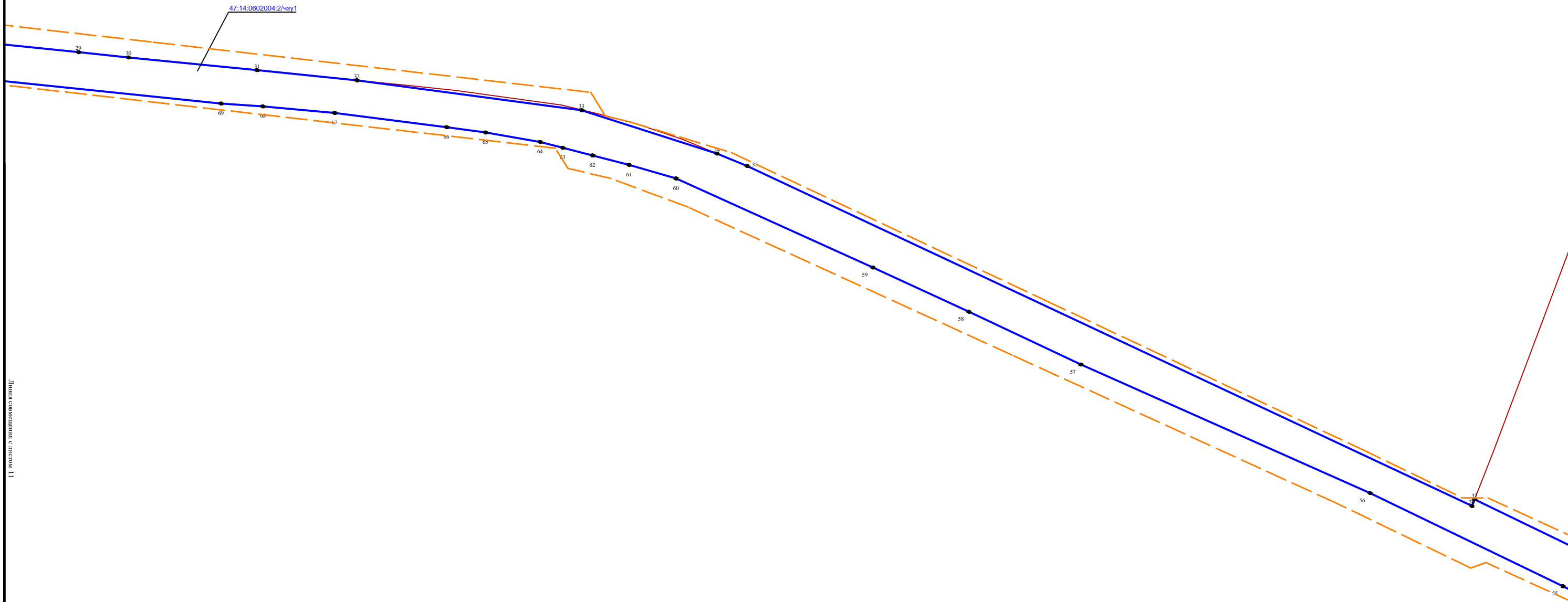
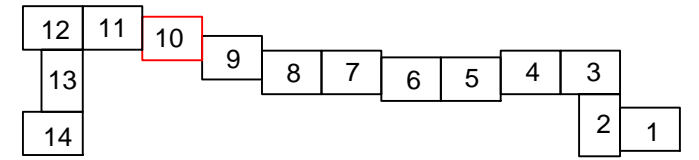
Линия совмещения с листом 10

Линия совмещения с листом 8

### Условные обозначения:

- - граница территории, в отношении которой осуществляется подготовка проекта межевания территории
- :1/чзу1 - границы и условные номера образуемых частей земельного участка
- :ЗУ1 - границы и условные номера образуемых земельных участков
- - граница населенного пункта
- 1 - характерные точки границ, образуемых земельных участков и образуемых частей земельных участков, их номера

### Схема совмещения листов:



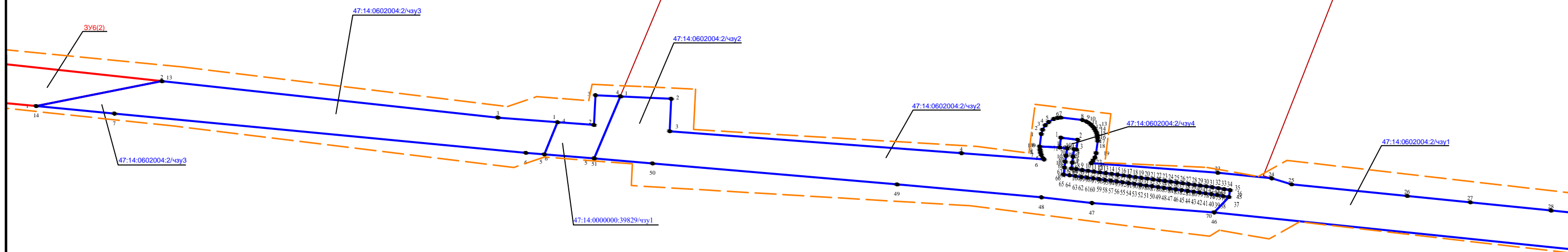
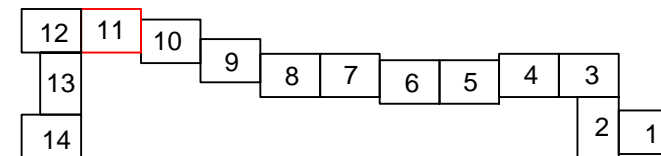
Линия совмещения с листом 11

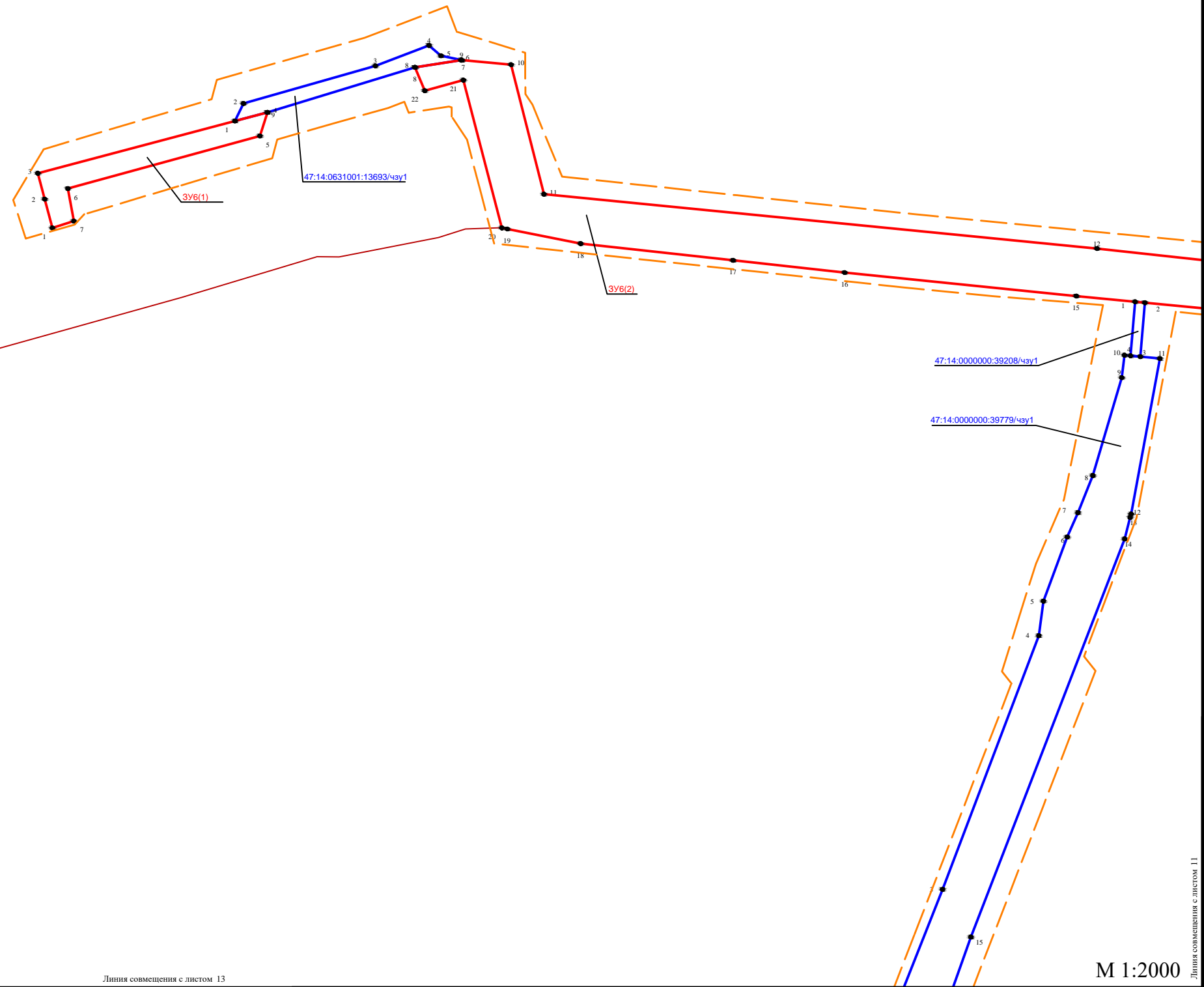
Линия совмещения с листом 9

### Условные обозначения:

- - граница территории, в отношении которой осуществляется подготовка проекта межевания территории
- :1/чзу1 - границы и условные номера образуемых частей земельного участка
- :ЗУ1 - границы и условные номера образуемых земельных участков
- - граница населенного пункта
- 1 - характерные точки границ, образуемых земельных участков и образуемых частей земельных участков, их номера

### Схема совмещения листов:

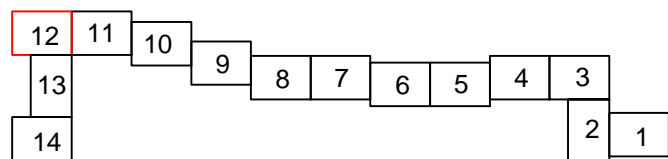




**Условные обозначения:**

- граница территории, в отношении которой осуществляется подготовка проекта межевания территории
- границы и условные номера образуемых частей земельного участка
- границы и условные номера образуемых земельных участков
- граница населенного пункта
- характерные точки границ, образуемых земельных участков и образуемых частей земельных участков, их номера

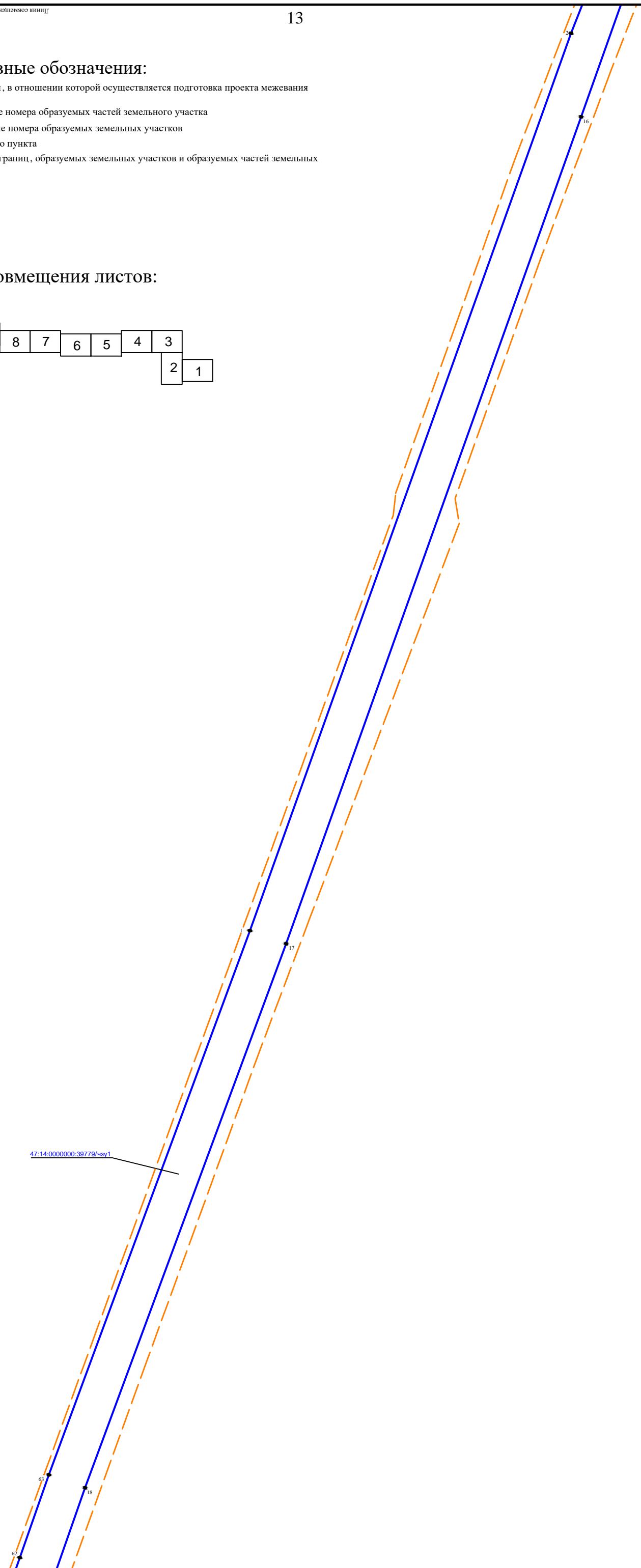
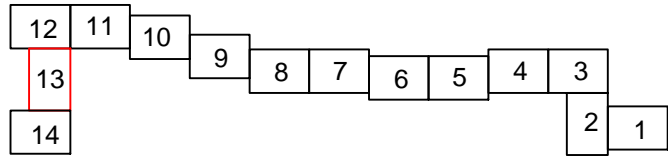
**Схема совмещения листов:**



### Условные обозначения:

- - граница территории, в отношении которой осуществляется подготовка проекта межевания территории
- :1/чзу1 - границы и условные номера образуемых частей земельного участка
- :ЗУ1 - границы и условные номера образуемых земельных участков
- - граница населенного пункта
- 1 - характерные точки границ, образуемых земельных участков и образуемых частей земельных участков, их номера

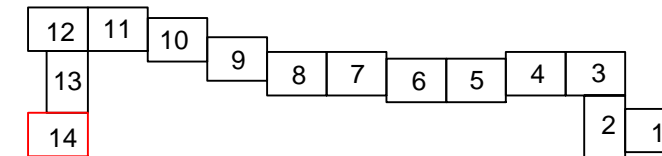
### Схема совмещения листов:



### Условные обозначения:

- - граница территории, в отношении которой осуществляется подготовка проекта межевания территории
- :1/чзу1 - границы и условные номера образуемых частей земельного участка
- :ЗУ1 - границы и условные номера образуемых земельных участков
- - граница населенного пункта
- 1 - характерные точки границ, образуемых земельных участков и образуемых частей земельных участков, их номера

### Схема совмещения листов:



47:14:0000000:39779/чзу1

