


1

Чертеж межевания территории

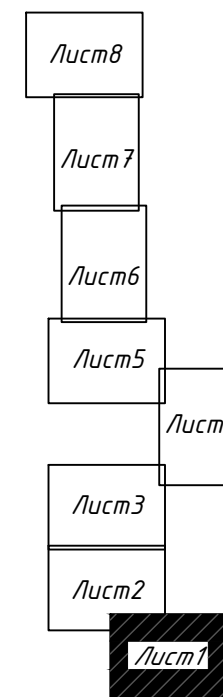
Линия совмещения листов-Лист 2
Линия совмещения листов-Лист 1



Условные обозначения:

- граница образуемого земельного участка из неразграниченных земель, испрашиваемого на период строительства газораспределительной сети в пределах квартала 4.7.23.04.20002
- граница образуемой части земельного участка из земель, сведения о которых содержатся в ЕГРН, испрашиваемой на период строительства газораспределительной сети
- характерные точки границ территории, в отношении которой утвержден проект межевания
- номера характерных точек образуемых земельных участков (частей) под строительство линейного объекта
- граница территории, в отношении которой утвержден проект межевания

Схема расположения листов



Чертеж межевания территории

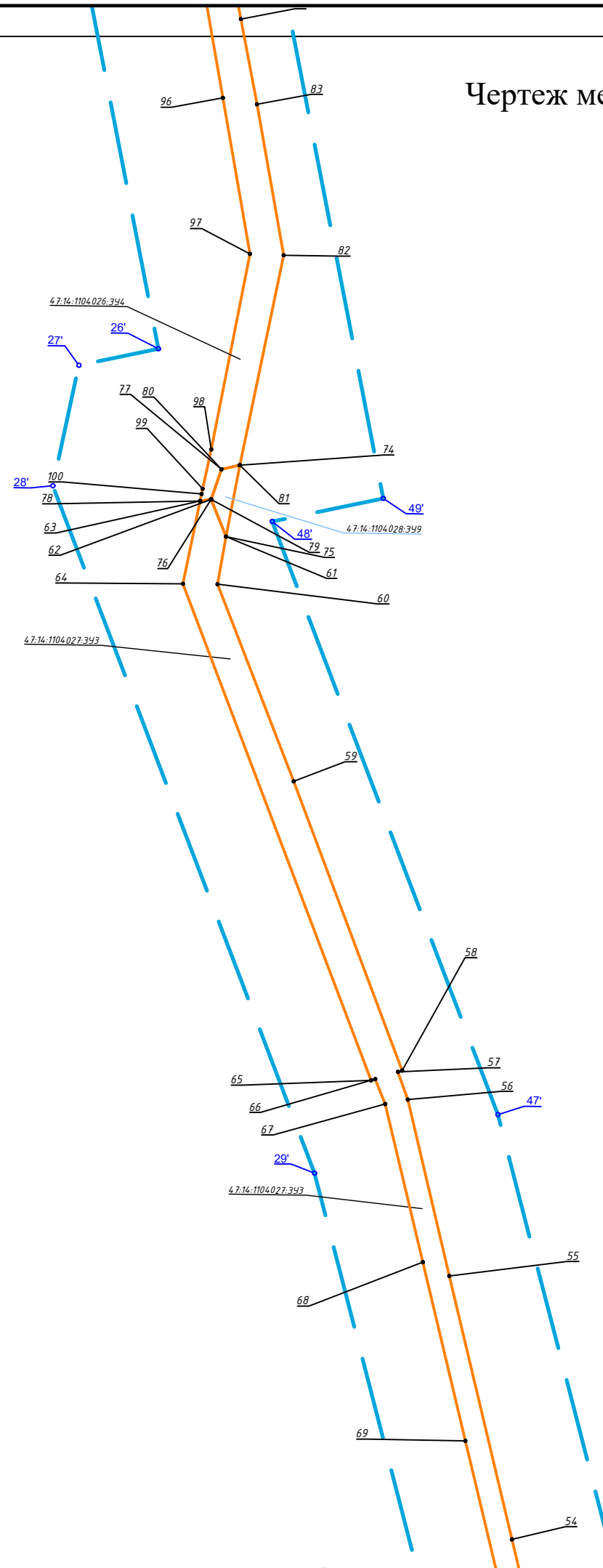
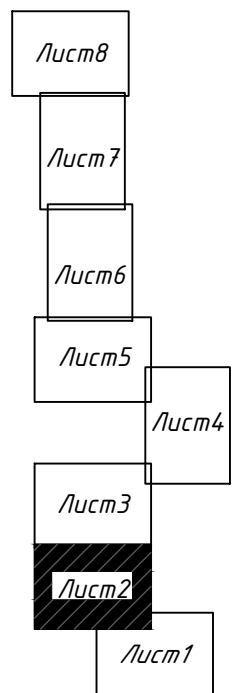
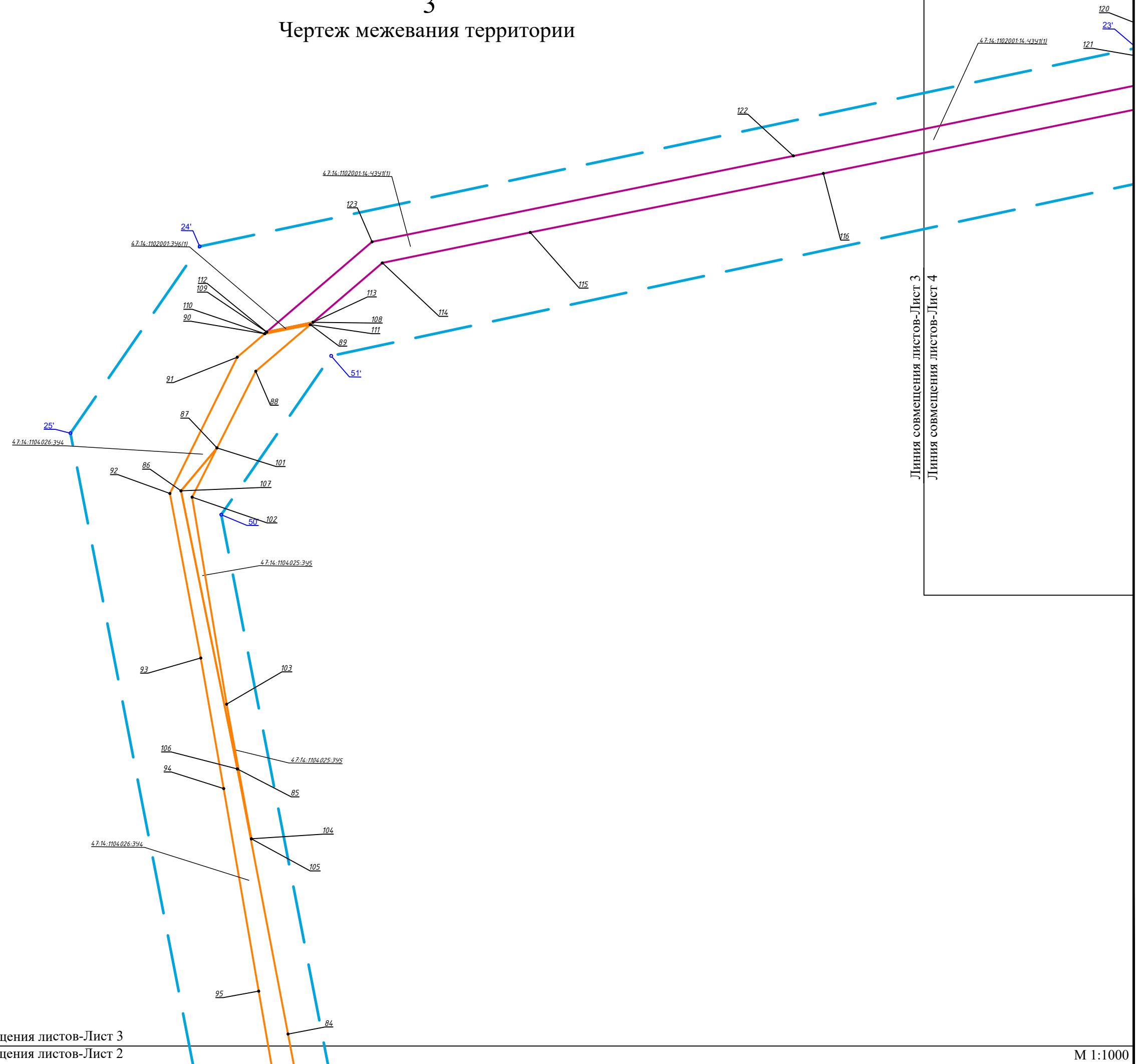


Схема расположения листов

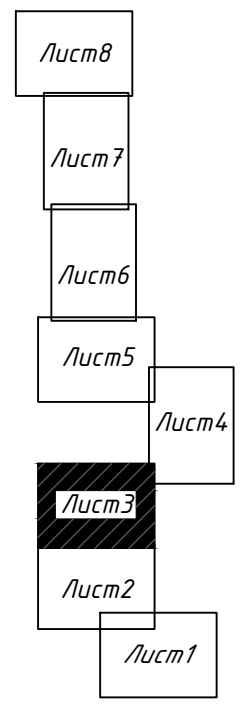


Чертеж межевания территории



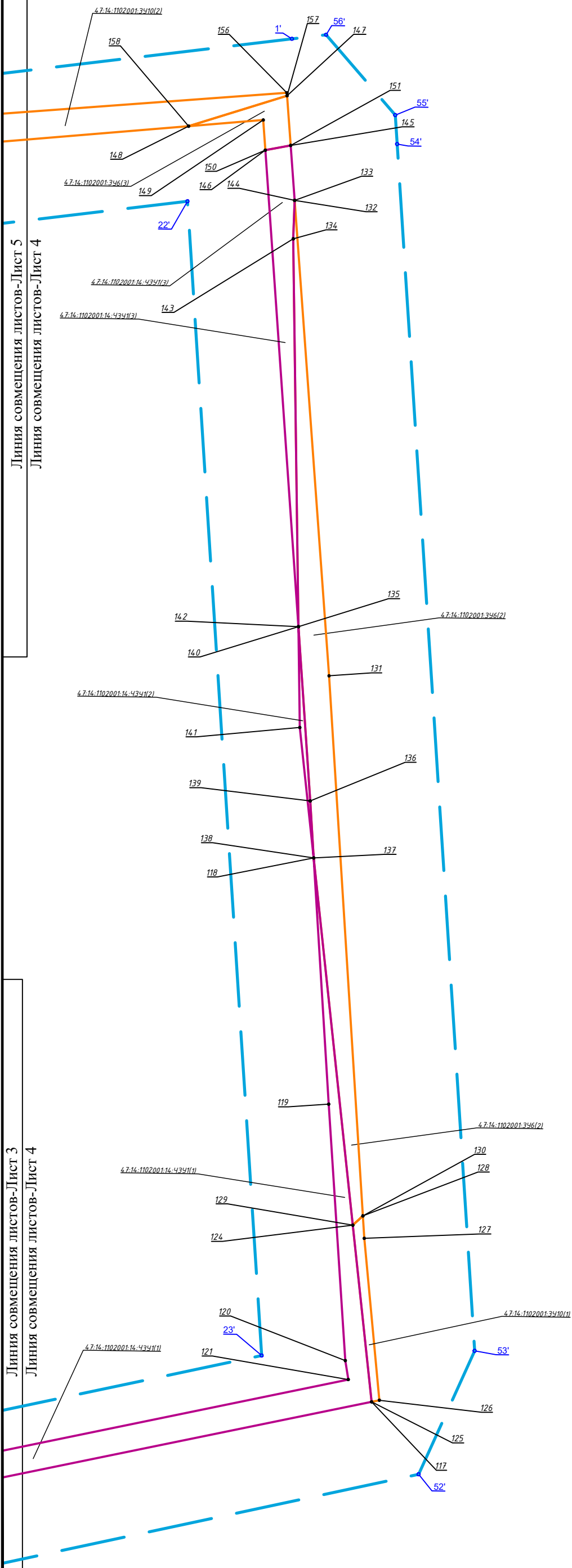
Линия совмещения листов-Лист 3
 Линия совмещения листов-Лист 4

Схема расположения листов



Линия совмещения листов-Лист 3
 Линия совмещения листов-Лист 2

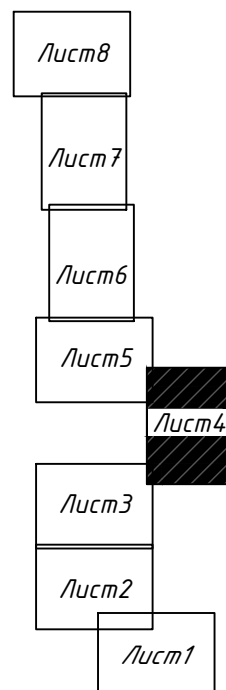
Чертеж межевания территории



Линия совмещения листов-Лист 5
Линия совмещения листов-Лист 4

Линия совмещения листов-Лист 3
Линия совмещения листов-Лист 4

Схема расположения листов



Линия совмещения листов-Лист 7
Линия совмещения листов-Лист 6

4.7.14.1102001.346(5)

6

Чертеж межевания территории

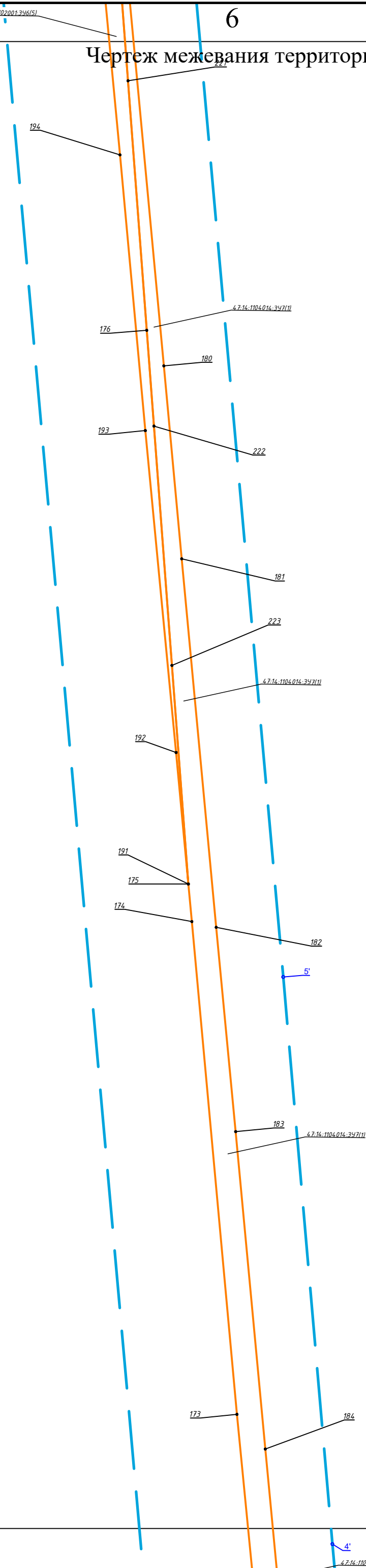
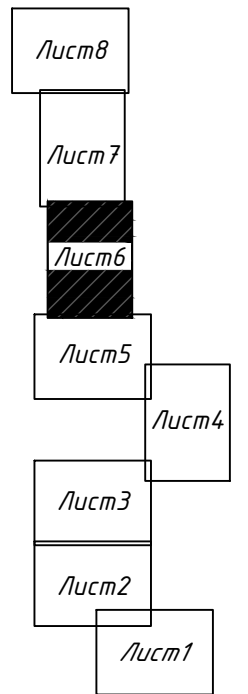


Схема расположения листов



Линия совмещения листов-Лист 6
Линия совмещения листов-Лист 5

М 1:1000

4.7.14.1104.014.347(1)

Чертеж межевания территории

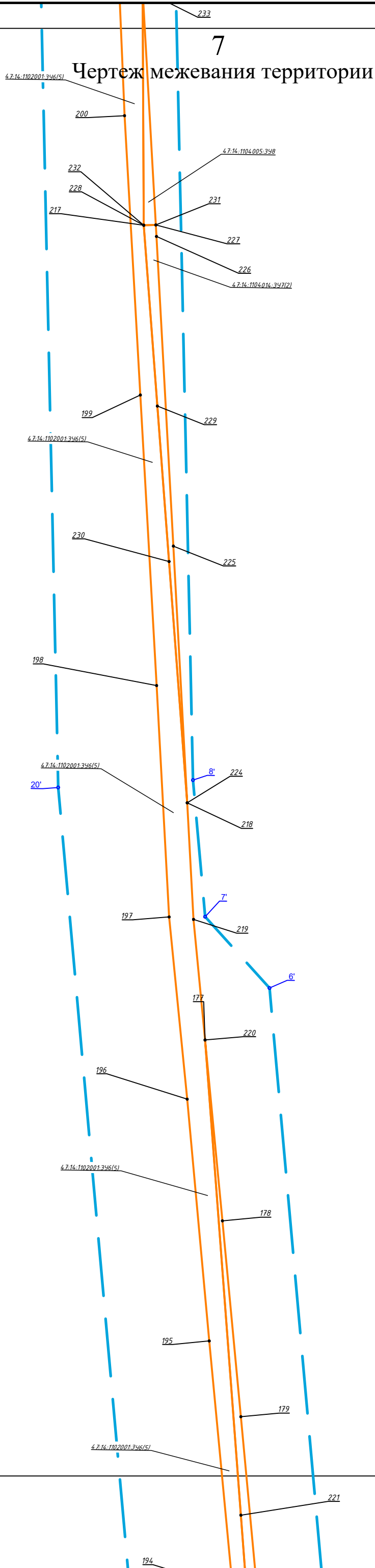
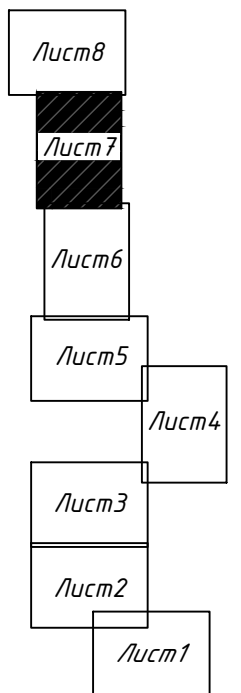


Схема расположения листов



8 Чертеж межевания территории

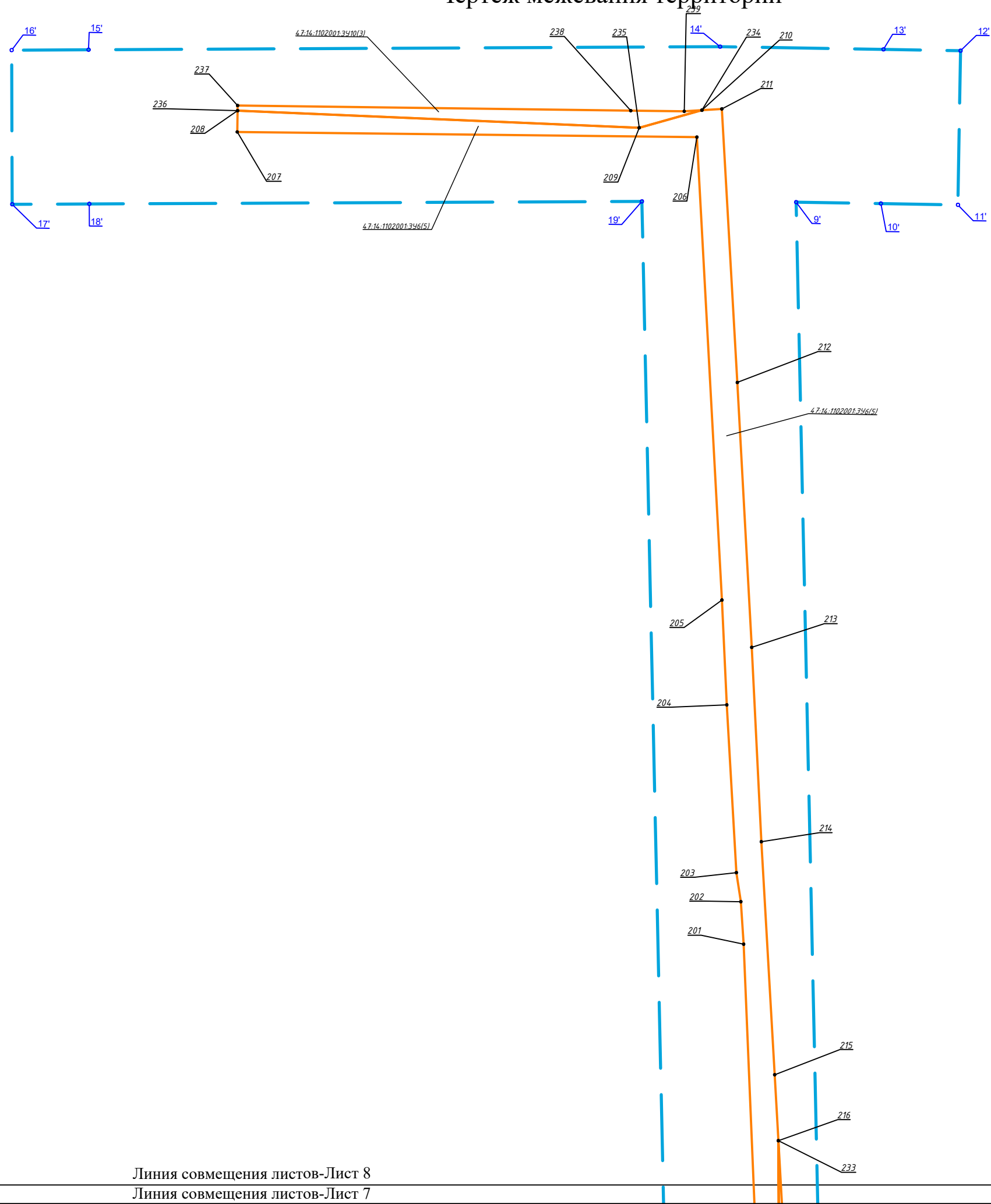
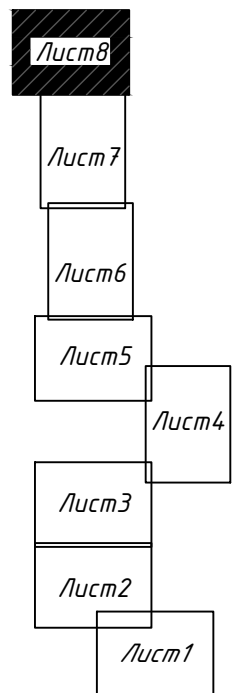


Схема расположения листов



Линия совмещения листов-Лист 8
Линия совмещения листов-Лист 7