

Приложение 10 к пояснительной записке
к проекту постановления Правительства Ленинградской области
«Об утверждении схемы территориального планирования
Ленинградской области в области обращения с отходами,
в том числе с твердыми коммунальными отходами»

Перечень

протоколов заседания согласительной комиссии по урегулированию замечаний,
послуживших основанием для подготовки заключений о несогласии с проектом
схемы территориального планирования Ленинградской области в области
обращения с отходами, в том числе с твердыми коммунальными отходами

№ п/п	Наименование протокола заседания согласительной комиссии	Стр.
1.	Протокол заседания согласительной комиссии по урегулированию замечаний, послуживших основанием для подготовки заключения органов местного самоуправления муниципального образования «Пудомягское сельское поселение» Гатчинского муниципального района Ленинградской области, содержащего положения о несогласии с проектом схемы территориального планирования Ленинградской области в области обращения с отходами, в том числе с твердыми коммунальными отходами от 16.06.2021 № 01-32-61/2021	4
2.	Протокол заседания согласительной комиссии по урегулированию замечаний, послуживших основанием для подготовки заключений о несогласии с проектом схемы территориального планирования Ленинградской области в области обращения с отходами, в том числе с твердыми коммунальными отходами от 16.06.2021 № 01-32-62/2021	10
3.	Протокол заседания согласительной комиссии по урегулированию замечаний, послуживших основанием для подготовки заключения органов местного самоуправления муниципального образования «Выборгский район» Ленинградской области, содержащего положения о несогласии с проектом схемы территориального планирования Ленинградской области в области обращения с отходами, в том числе с твердыми коммунальными отходами от 16.06.2021 № 01-32-63/2021	19
4.	Протокол заседания согласительной комиссии по урегулированию замечаний, послуживших основанием для подготовки заключения органов местного самоуправления муниципального образования «Первомайское сельское поселение» Выборгского района Ленинградской области, содержащего положения о несогласии с проектом схемы территориального планирования Ленинградской области в области обращения с отходами, в том числе с твердыми коммунальными отходами от 16.06.2021 № 01-32-64/2021	34
5.	Протокол заседания согласительной комиссии по урегулированию замечаний, послуживших основанием для подготовки заключений органов местного самоуправления муниципального образования Приозерский муниципальный район Ленинградской области, муниципального образования Ларионовское сельское поселение муниципального образования Приозерский муниципальный район Ленинградской области, муниципального образования Плодовское сельское поселение муниципального образования Приозерский муниципальный район Ленинградской области, содержащих положения о несогласии с проектом схемы территориального планирования Ленинградской области в области обращения с отходами, в том числе с твердыми коммунальными отходами от 16.06.2021 № 01-32-65/2021	49

6.	<p>Протокол заседания согласительной комиссии по рассмотрению причин несогласия муниципального образования Никольское городское поселение Тосненского района Ленинградской области с проектами схем территориального планирования Ленинградской области в области промышленной политики, в области социальной политики, в области транспорта, в области электроэнергетики, в рамках проведения заседания согласительной комиссии по урегулированию замечаний, послуживших основаниями для подготовки органами местного самоуправления Ленинградской области заключений, содержащих положения о несогласии с проектом схемы территориального планирования Ленинградской области в области обращения с отходами, в том числе с твердыми коммунальными отходами от 22.06.2021 № 01-32-68/2021</p>	79
7.	<p>Протокол заседания согласительной комиссии по урегулированию замечаний, послуживших основанием для подготовки заключений органов местного самоуправления муниципального образования Виллозское городское поселение Ломоносовского муниципального района Ленинградской области к материалам по обоснованию проекта схемы территориального планирования Ленинградской области в области обращения с отходами, в том числе с твердыми коммунальными отходами, в рамках проведения согласительной комиссии по урегулированию замечаний, послуживших основаниями для подготовки органами местного самоуправления Ленинградской области заключений, содержащих положения о несогласии с проектом схемы территориального планирования Ленинградской области в области обращения с отходами, в том числе с твердыми коммунальными отходами от 22.06.2021 № 01-32-69/2021</p>	85
8.	<p>Протокол заседания согласительной комиссии по урегулированию замечаний, послуживших основанием для подготовки заключения органов местного самоуправления муниципального образования Мшинское сельское поселение Лужского муниципального района Ленинградской области, содержащего положения о несогласии с проектом схемы территориального планирования Ленинградской области в области обращения с отходами, в том числе с твердыми коммунальными отходами от 28.06.2021 № 01-32-73/2021</p>	90

ПРОТОКОЛ

Заседания согласительной комиссии по урегулированию замечаний, послуживших основанием для подготовки заключения органов местного самоуправления муниципального образования «Пудомягское сельское поселение» Гатчинского муниципального района Ленинградской области, содержащего положения о несогласии с проектом схемы территориального планирования Ленинградской области в области обращения с отходами, в том числе с твердыми коммунальными отходами

Санкт-Петербург, пл. Ломоносова, д. 1, подъезд 5, каб.10 04 июня 2021 года

14-00

Председествовал

Председатель Комитета градостроительной политики
Ленинградской области
И.Я.Кулаков

Присутствовали**Члены согласительной комиссии:**

Валайтис – заместитель начальника отдела территориального планирования и градостроительного зонирования Комитета градостроительной политики Ленинградской области
Анастасия Викторовна

Зуев – и.о. руководителя государственного казенного учреждения «Градостроительное развитие территорий Ленинградской области»
Евгений Дмитриевич

Буянова – глава муниципального образования «Пудомягское сельское поселение» Гатчинского муниципального района Ленинградской области
Лилия Ивановна

Пименов – председатель Комитета Ленинградской области по обращению с отходами
Алексей Андреевич

Участники заседания:

Евграшина – начальник инженерно-экологического отдела
Елена ГКУ «ГРТ ЛО»
Юрьевна

Якименко – глава администрации муниципального образования «Пудомягское сельское поселение» Гатчинского муниципального района Ленинградской области
Сергей Васильевич

Секретарь согласительной комиссии:

Николаев – главный специалист инженерно-экологического отдела
Алексей ГКУ «ГРТ ЛО»
Михайлович

Повестка заседания:

Рассмотрение замечаний, послуживших основанием для подготовки заключения органов местного самоуправления муниципального образования «Пудомягское сельское поселение» Гатчинского муниципального района Ленинградской области, содержащего положения о несогласии с проектом схемы территориального планирования Ленинградской области в области обращения с отходами, в том числе твердыми коммунальными отходами.

Представлены:

Проект схемы территориального планирования Ленинградской области в области обращения с отходами, в том числе с твердыми коммунальными отходами (далее – проект СТП ЛО в области ТБО).

Заключение совета депутатов муниципального образования «Пудомягское сельское поселение» Гатчинского муниципального района Ленинградской области от 26.01.2021 № 6 о несогласии с проектом СТП ЛО в области ТБО.

Постановление Правительства Ленинградской области от 23.04.2021 № 215 «О создании согласительной комиссии по урегулированию замечаний, послуживших основаниями для подготовки органами местного самоуправления Ленинградской области заключений, содержащих положения о несогласии с проектом схемы территориального планирования Ленинградской области в области обращения с отходами, в том числе с твердыми коммунальными отходами».

Распоряжение Комитета градостроительной политики Ленинградской области от 28.04.2021 № 160 «Об утверждении персонального состава согласительной комиссии по урегулированию замечаний, послуживших основаниями для подготовки органами местного самоуправления Ленинградской области заключений, содержащих положения о несогласии с проектом схемы территориального планирования Ленинградской области в области обращения с отходами, в том числе с твердыми коммунальными отходами».

Слушали:

Кулаков И.Я. – согласительная комиссия по урегулированию замечаний, послуживших основанием для подготовки заключений о несогласии с проектом СТП ЛО в области ТБО, создана на основании постановления Правительства Ленинградской области от 23.04.2021 № 215. Персональный состав комиссии утвержден распоряжением Комитета градостроительной политики Ленинградской области от 28.04.2021 №160. Кворум имеется.

Согласно п. 9.2 перечня поручений Губернатора Ленинградской области от 16.08.2018 № 65-8670/2018 Комитету по природным ресурсам Ленинградской области и Управлению Ленинградской области по обращению с отходами

надлежало представить сведения о границах земельных участков для размещения комплексов, предназначенных для обработки, утилизации, обезвреживания, размещения, захоронения отходов на землях лесного фонда.

В соответствии с поступившими предложениями Управления Ленинградской области по обращению с отходами от 18.03.2019 № исх-уо-400/2019, на основании распоряжения Комитета градостроительной политики Ленинградской области от 23.04.2020 № 145, подготовлен проект СТП ЛО в области ТБО.

Проект СТП ЛО в области ТБО согласован органами исполнительной власти Ленинградской области и размещен в федеральной государственной информационной системе территориального планирования 21.12.2020 года для согласования в установленном порядке.

Проект СТП ЛО в области ТБО согласован Российской Федерацией (сводное заключение о согласии с проектом Министерства экономического развития Российской Федерации от 04.03.2021 № 6309-ОТ/Д27и), Правительством Новгородской области (заключение от 19.01.2021 № ЛО-01-74/236-И), Правительством Республики Карелия (заключение от 11.02.2021 № 1476/02-18/Аи), Правительством Вологодской области (заключение от 01.04.2021 № ИХ.01-4356/21).

Проектом СТП ЛО в области ТБО предусмотрено размещение объекта (комплекса) по обработке, утилизации и обезвреживанию твердых коммунальных отходов III – V класса опасности и отдельных видов промышленных отходов мощностью – 1 млн. тонн в год (I очередь – 500 тысяч тонн в год), площадью – 73 га, месторасположение: Пудомягское сельское поселение Гатчинского муниципального района, вблизи деревни Шаггино, земельный участок с кадастровым номером 47:23:0319001:149 (далее – объект).

Объект по переработке твердых коммунальных и отдельных видов промышленных отходов предусмотрен схемой территориального планирования Ленинградской области, утверждённой постановлением Правительства Ленинградской области от 29.12.2012 № 460, с изменениями, утверждёнными постановлением Правительства Ленинградской области от 22.12.2017 № 592, с характеристиками: мощность – от 500 тыс. тонн в год; площадь территории – 73,3 га.

В Комитет градостроительной политики Ленинградской области поступило заключение совета депутатов муниципального образования «Пудомягское сельское поселение» Гатчинского муниципального района Ленинградской области от 26.01.2021 № 6 о несогласии с проектом СТП ЛО в области ТБО и обращение № 19-980 с официального сайта Комитета градостроительной политики Ленинградской области о несогласии заявителя с размещением объекта. На территории Пудомягского сельского поселения возросшая антропогенная нагрузка наносит вред здоровью жителей поселения и окружающей среде. Органы местного самоуправления обеспокоены, что размещение объекта еще больше ухудшит ситуацию.

Буянова Л.И. – при внесении изменений в схему территориального планирования Ленинградской области в 2017 году органы местного самоуправления муниципального образования «Пудомягское сельское поселение» Гатчинского муниципального района Ленинградской области также направляли отказ в согласовании. Большинство жителей против объекта. Размещение объекта вызовет рост антропогенной нагрузки на территорию, что скажется на здоровье жителей поселения. По вопросу размещения объекта осуществлялась переписка с Губернатором Ленинградской области. Губернатор Ленинградской области также против размещения объекта на указанной территории.

Пименов А.А. – объект предусмотрен действующей схемой территориального планирования Ленинградской области. Комитет Ленинградской области по обращению с отходами настаивает на сохранении объекта в проекте СТП ЛО в области ТБО. Размещение объекта не вызовет роста антропогенной нагрузки на территорию, поскольку в данном случае размещается завод по переработке отходов, а не объект по размещению отходов. Проект размещения объекта в соответствии с законодательством подлежит обязательным общественным обсуждениям. Исключение объекта из в Территориальной схемы по обращению с отходами, в том числе с твердыми коммунальными отходами, утвержденной приказом Комитета Ленинградской области по обращению с отходами от 22.07.2019 № 5 повлечет определенные последствия, так как размещение объекта детально проработано, объект отражен в Федеральной схеме обращения с отходами, учтен в государственной программе "Охрана окружающей среды Ленинградской области", кроме того, на его реализацию направлены средства инвестора в объеме 180 млн. руб.

Зуев Е.Д. – земельный участок с кадастровым номером 47:23:0319001:149 располагается в радиусе 15 км от аэродрома совместного базирования «Пушкин».

В соответствии с подпунктом е п.2 Правил выделения на приаэродромной территории подзона, утвержденных постановлением Правительства Российской Федерации от 02.12.2017 № 1460, на приаэродромной территории выделяется шестая подзона, в которой запрещается размещать объекты, способствующие привлечению и массовому скоплению птиц.

В Проекте решения об установлении приаэродромной территории аэродрома совместного базирования «Пушкин», подготовленного ООО «Зеленый город», границы шестой подзоны устанавливаются в радиусе 15 км от аэродрома совместного базирования «Пушкин».

Комитет градостроительной политики Ленинградской области письмом от 20.10.2020 № 01-07-1280/2020 проинформировал Комитет Ленинградской области по обращению с отходами о необходимости учета указанного обстоятельства при согласовании решения об установлении приаэродромной территории аэродрома совместного базирования «Пушкин».

Указанная информация содержалась в докладе от 19.02.2021 №01-07-301/2021 Комитета градостроительной политики Ленинградской области Губернатору Ленинградской области к докладу Комитета Ленинградской области по

обращению с отходами от 01.02.2021 № исх-уо-238/2021 по вопросу целесообразности сохранения в Схеме территориального планирования Ленинградской области земельного участка с кадастровым номером 47:23:0319001:149 (Пудомягское сельское поселение Гатчинского муниципального района, вблизи деревни Шаггино) как резервного для размещения объектов отрасли обращения с отходами. На доклад получена резолюция Губернатора Ленинградской области «Возражаю о наличии объекта по отходам на этой территории».

Буянова Л.И. – Каким образом при размещении объекта соблюдается двухкратный размер ориентировочной санитарно – защитной зоны, в границах которой Губернатор Ленинградской области поручил не размещать объекты? В границах указанной зоны расположены деревня Коргузи и пос. Новый Свет.

Размещение завода на указанной территории планируется с 2005 года. Город Гатчина стал столицей Ленинградской области, вместе с тем негативное воздействие атмосферного воздуха на жителей только возрастет с размещением объекта и будет ощущаться, в том числе в новой столице Ленинградской области. Рядом с объектом расположены водотоки, которые питают в том числе реку Ижору, возможно загрязнение водных объектов, в том числе источников питьевого водоснабжения. Население территории против размещения объекта. Прежде всего предлагаю заботиться о здоровье граждан.

Кулаков И.Я. – В проекте СТП ЛО в области ТБО предусмотрен объект именно по переработке отходов, а не по их размещению, и не I класса опасности, а III-V класса опасности с соответствующей санитарно-защитной зоной.

Якименко С.В. – до сих пор на территории Ленинградской области не осуществляется отдельный сбор мусора.

Кулаков И.Я. – напомнил о порядке голосования в отношении каждого заключения, предусмотренного Постановлением Правительства Ленинградской области от 23.04.2021 № 215. Предложил поставить на голосование следующий вопрос: «Кто за исключение из проекта СТП ЛО в области ТБО сведений о размещении объекта (комплекса) по обработке, утилизации и обезвреживанию твердых коммунальных отходов III – V класса опасности и отдельных видов промышленных отходов мощностью – 1 млн. тонн в год (I очередь – 500 тысяч тонн в год), площадью – 73 га, месторасположение: Пудомягское сельское поселение Гатчинского муниципального района, вблизи деревни Шаггино, земельный участок с кадастровым номером 47:23:0319001:149?».

Решили:

Согласовать проект схемы территориального планирования Ленинградской области в области обращения с отходами, в том числе твердыми коммунальными отходами, с внесенными изменениями в части исключения сведений о планируемом для размещении объекта регионального значения – объект (комплекс) по обработке,

утилизации и обезвреживанию твердых коммунальных отходов III – V класса опасности и отдельных видов промышленных отходов мощностью – 1 млн. тонн в год (I очередь – 500 тысяч тонн в год), площадью – 73 га, месторасположение: Пудомягское сельское поселение Гатчинского муниципального района, вблизи деревни Шагдино, земельный участок с кадастровым номером 47:23:0319001:149.

Голосовали:


«За» - 2 голоса (муниципальное образование «Пудомягское сельское поселение» Гатчинского муниципального района Ленинградской области, Комитет градостроительной политики Ленинградской области);

«Против» - 1 голос (Комитет Ленинградской области по обращению с отходами).

Решение принято.

Председатель
согласительной комиссии

Секретарь
согласительной комиссии



И.Я.Кулаков

А.М.Николаев

ПРОТОКОЛ

Заседания согласительной комиссии по урегулированию замечаний, послуживших основанием для подготовки заключений о несогласии с проектом схемы территориального планирования Ленинградской области в области обращения с отходами, в том числе с твердыми коммунальными отходами

Санкт-Петербург, пл. Ломоносова, д. 1, подъезд 5, каб.10

26 мая 2021 года

11-00

Председательствовал

Председатель Комитета градостроительной политики
Ленинградской области
И.Я.Кулаков

Присутствовали**Члены согласительной комиссии:**

Валайтис – заместитель начальника отдела территориального планирования и градостроительного зонирования Анастасия Комитета градостроительной политики Ленинградской Викторовна области

Зуев – и.о. руководителя государственного казенного Евгений учреждения «Градостроительное развитие территорий Дмитриевич Ленинградской области»

Киселев – глава муниципального образования Кисельнинское Вячеслав сельское поселение Волховского муниципального района Владимирович Ленинградской области

Пименов – председатель Комитета Ленинградской области по Алексей обращению с отходами Андреевич

Тепнина – заведующая сектором по общим и социальным Светлана вопросам, безопасности, ЖКХ администрации Александровна муниципального образования Кисельнинское сельское поселение Волховского муниципального района Ленинградской области

Чуркина – заместитель председателя Комитета Ленинградской Ирина области по обращению с отходами Олеговна

Участники заседания:

Евграшина – начальник инженерно-экологического отдела
Елена ГКУ «ГРТ ЛО»
Юрьевна
Виленская – начальник отдела территориального планирования и
Ольга градостроительного зонирования Комитета
Гениевна градостроительной политики Ленинградской области

Секретарь согласительной комиссии:

Николаев – главный специалист инженерно-экологического отдела
Алексей ГКУ «ГРТ ЛО»
Михайлович

Повестка заседания:

Рассмотрение замечаний органов местного самоуправления муниципального образования Кисельнинское сельское поселение Волховского муниципального района Ленинградской области, послуживших основанием для подготовки заключений, содержащих положения о несогласии с проектом схемы территориального планирования Ленинградской области в области обращения с отходами, в том числе твердыми коммунальными отходами.

Представлены:

Проект схемы территориального планирования Ленинградской области в области обращения с отходами, в том числе с твердыми коммунальными отходами (далее – проект СТП ЛО в области ТБО).

Заключение совета депутатов муниципального образования Кисельнинское сельское поселение Волховского муниципального района Ленинградской области от 26.01.2021 № 5 о несогласии с проектом СТП ЛО в области ТБО.

Письмо администрации муниципального образования Кисельнинское сельское поселение Волховского муниципального района Ленинградской области от 24.02.2021 № 205.

Постановление Правительства Ленинградской области от 23.04.2021 № 215 «О создании согласительной комиссии по урегулированию замечаний, послуживших основаниями для подготовки органами местного самоуправления Ленинградской области заключений, содержащих положения о несогласии с проектом схемы территориального планирования Ленинградской области в области обращения с отходами, в том числе с твердыми коммунальными отходами».

Распоряжение Комитета градостроительной политики Ленинградской области от 28.04.2021 № 160 «Об утверждении персонального состава согласительной комиссии по урегулированию замечаний, послуживших основаниями для подготовки органами местного самоуправления Ленинградской области заключений, содержащих положения о несогласии с

проектом схемы территориального планирования Ленинградской области в области обращения с отходами, в том числе с твердыми коммунальными отходами».

Слушали:

Кулаков И.Я. – согласительная комиссия по урегулированию замечаний, послуживших основанием для подготовки заключений о несогласии с проектом схемы территориального планирования Ленинградской области в области обращения с отходами, в том числе с твердыми коммунальными отходами, создана на основании постановления Правительства Ленинградской области от 23.04.2021 № 215. Персональный состав комиссии утвержден распоряжением Комитета градостроительной политики Ленинградской области от 28.04.2021 № 160. Кворум имеется.

Согласно п. 9.2 перечня поручений Губернатора Ленинградской области от 16.08.2018 № 65-8670/2018 Комитету по природным ресурсам Ленинградской области и Управлению Ленинградской области по обращению с отходами надлежало представить сведения о границах земельных участков для размещения комплексов, предназначенных для обработки, утилизации, обезвреживания, размещения, захоронения отходов на землях лесного фонда.

В соответствии с поступившими предложениями Управления Ленинградской области по обращению с отходами от 18.03.2019 № исх-уо-400/2019, на основании распоряжения Комитета градостроительной политики Ленинградской области от 23.04.2020 № 145, подготовлен проект СТП ЛО в области ТБО.

Проект СТП ЛО в области ТБО согласован органами исполнительной власти Ленинградской области и размещен в федеральной государственной информационной системе территориального планирования 21.12.2020 года для согласования в установленном порядке.

Проект СТП ЛО в области ТБО согласован Российской Федерацией (сводное заключение о согласии с проектом Министерства экономического развития Российской Федерации от 04.03.2021 № 6309-ОТ/Д27и), Правительством Новгородской области (заключение от 19.01.2021 № ЛО-01-74/236-И), Правительством Республики Карелия (заключение от 11.02.2021 № 1476/02-18/Аи), Правительством Вологодской области (заключение от 01.04.2021 № ИХ.01-4356/21).

Проектом СТП ЛО в области ТБО предусмотрено размещение объекта (комплекса) по обработке, утилизации и размещению твердых коммунальных отходов III – V класса опасности и отдельных видов промышленных отходов мощностью – 200 тысяч тонн в год, площадью – до 50 га; местоположение – Кисельнинское сельское поселение Волховского муниципального района, в 2 км от деревни Кути, Волховское участковое лесничество Волховского лесничества, квартал 425, земельные участки с кадастровыми номерами: 47:10:0113001:9, 47:10:0113001:64 (далее – объект).

Объект предусмотрен схемой территориального планирования Ленинградской области, утверждённой постановлением Правительства

Ленинградской области от 29.12.2012 № 460, с изменениями, утвержденными постановлением Правительства Ленинградской области от 22.12.2017 № 592 с характеристиками: мощность – от 500 тыс. тонн в год; площадь территории – 50га.

В Комитет градостроительной политики Ленинградской области поступило заключение совета депутатов муниципального образования Кисельнинское сельское поселение Волховского муниципального района Ленинградской области от 26.01.2021 № 5 о несогласии с проектом СТП ЛО в области ТБО и письмо администрации муниципального образования Кисельнинское сельское поселение Волховского муниципального района Ленинградской области от 24.02.2021 № 205, содержащие материалы о несогласии населения с размещением планируемого объекта.

Пименов А.А. – объект предусмотрен действующей схемой территориального планирования Ленинградской области. Комитет Ленинградской области по обращению с отходами настаивает на сохранении объекта в проекте СТП ЛО в области ТБО. Объект предусмотрен для приема объектов твердых коммунальных отходов, образуемых на территории Волховского муниципального района Ленинградской области. Расширение объекта не планируется.

Киселев В.В. – планируемое размещение объекта вызывает протесты жителей поселения.

Пименов А.А. – объект в настоящее время уже эксплуатируется. Письмом Комитета государственного экологического надзора Ленинградской области от 13.04.2020 № К-04-409/2020-0-2 в адрес администрации муниципального образования «Кисельнинское сельское поселение» Волховского муниципального района Ленинградской области было сообщено об отсутствии в пробах атмосферного воздуха повышенных концентраций загрязняющих веществ относительно ПДК в соответствии с ГН 2.1.6.3492-17 «Гигиенические нормативы. Предельно допустимые концентрации (ПДК) загрязняющих веществ в атмосферном воздухе городских и сельских поселений».

До 2024 года планируется осуществить мероприятия по реконструкции действующего полигона.

До 2035 года необходимо резервирование земель лесного фонда.

Тепнина С.А. — в 2019 году появился сильный неприятный запах от объекта. Жители поселения и сезонное население обеспокоены возможным негативным влиянием атмосферного воздуха на здоровье. Для каких целей требуется территория в 50 га?

Кулаков И.Я. — осуществлялись ли замеры качества атмосферного воздуха? Направлялись ли обращения в Управление Роспотребнадзора по

Ленинградской области в части возможного негативного влияния на здоровье населения.

Тепнина С.А. — обращения не направлялись.

Пименов А.А. – до 2024 года будет разработан проект реконструкции объекта, предусматривающий сокращение негативного воздействия на окружающую природную среду. Размещение завода по переработке ТБО на территории нецелесообразно, планируется размещение сортировочного комплекса. Проект реконструкции объекта в соответствии с законодательством подлежит обязательным общественным обсуждениям.

Кулаков И.Я. – предложил администрации муниципального образования Кисельнинское сельское поселение Волховского муниципального района Ленинградской области обратиться в Управление Роспотребнадзора по Ленинградской области для оценки негативного воздействия объекта на атмосферный воздух.

Решили:

Согласовать проект схемы территориального планирования Ленинградской области в области обращения с отходами, в том числе твердыми коммунальными отходами. В проекте схемы территориального планирования Ленинградской области в области обращения с отходами, в том числе твердыми коммунальными отходами, указать сведения о планируемом для размещения объекте регионального значения – объект (комплекс) по обработке, утилизации и размещению твердых коммунальных отходов III – V класса опасности и отдельных видов промышленных отходов мощностью – 200 тысяч тонн в год, площадь – до 50 га; Кисельнинское сельское поселение Волховского муниципального района, в 2 км от деревни Кути, Волховское участковое лесничество Волховского лесничества, квартал 425, земельные участки с кадастровыми номерами: 47:10:0113001:9, 47:10:0113001:64 (выкопировка и выписка прилагаются).

Голосовали:

«За» - 2 голоса (Комитет Ленинградской области по обращению с отходами, Комитет градостроительной политики Ленинградской области);

«Воздержался» - 1 голос (муниципальное образование Кисельнинское сельское поселение Волховского муниципального района).


Решение принято.

Приложение: Выкопировка из проекта схемы территориального планирования Ленинградской области в области обращения с отходами, в том числе твердыми коммунальными отходами на 1 л;

Выписка из проекта схемы территориального планирования Ленинградской области в области обращения с отходами, в том числе с твердыми коммунальными отходами на 2 л.

Председатель
согласительной комиссии

Секретарь
согласительной комиссии

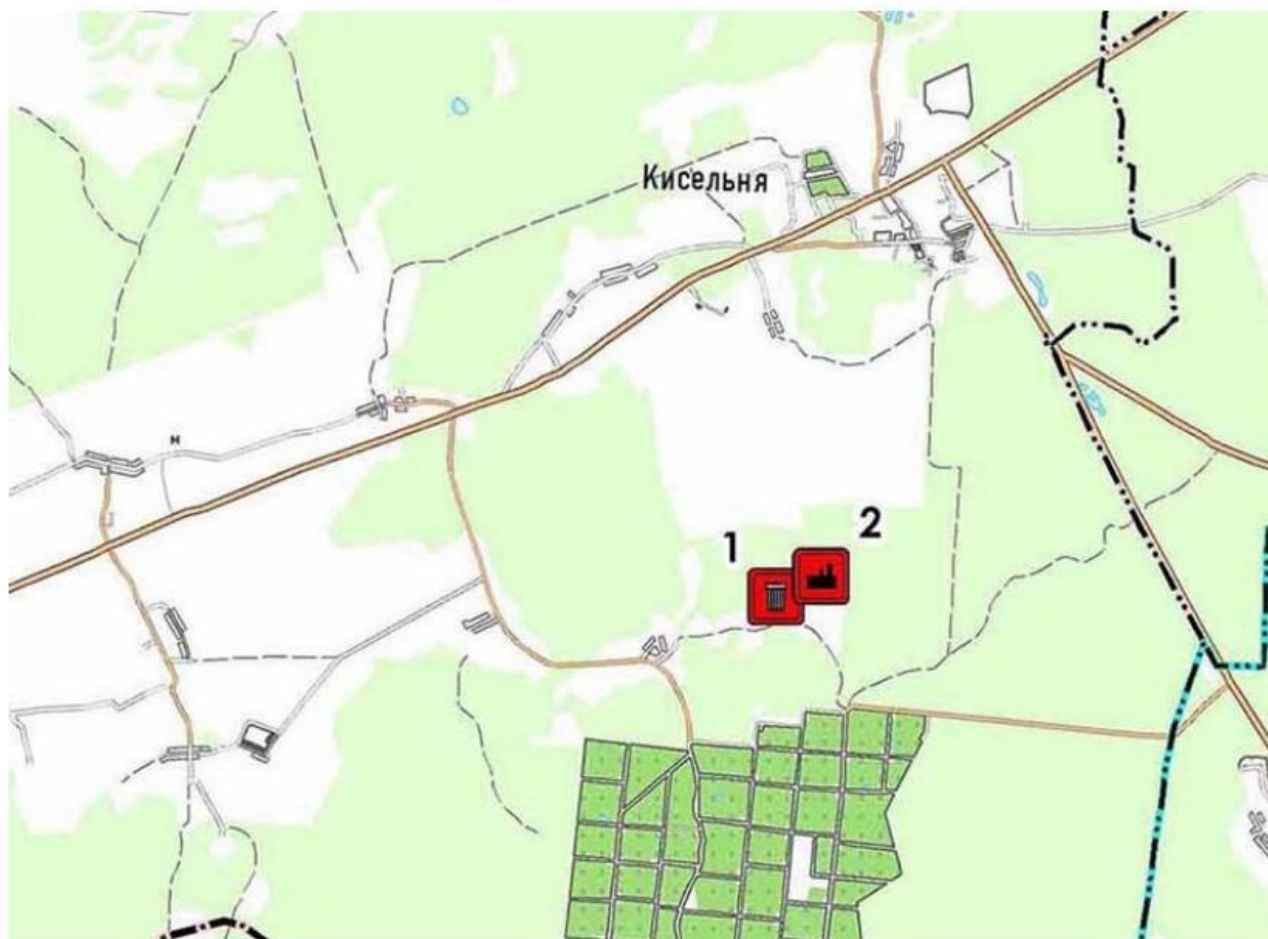


И.Я.Кулаков

А.М.Николаев

Выкопировка

из проекта схемы территориального планирования Ленинградской области в области обращения с отходами, в том числе с твердыми коммунальными отходами из «Карты планируемого размещения объектов регионального значения»



Планируемые к размещению

ОБЪЕКТЫ УТИЛИЗАЦИИ, ОБЕЗВРЕЖИВАНИЯ, РАЗМЕЩЕНИЯ ОТХОДОВ ПРОИЗВОДСТВА И ПОТРЕБЛЕНИЯ



Объект размещения отходов



Объект по обработке, утилизации, обезвреживанию отходов

ЭКСПЛИКАЦИЯ ОБЪЕКТОВ УТИЛИЗАЦИИ, ОБЕЗВРЕЖИВАНИЯ, РАЗМЕЩЕНИЯ ОТХОДОВ ПРОИЗВОДСТВА И ПОТРЕБЛЕНИЯ

Номер объекта на карте	Номер объекта по Положению о территориальном планировании	Муниципальный район	Поселение
1	03.60.2.001	Волховский муниципальный район	Кисельнинское сельское поселение
2	03.60.2.002	Волховский муниципальный район	Кисельнинское сельское поселение

Выписка из проекта схемы территориального планирования Ленинградской области в области обращения с отходами, в том числе с твердыми коммунальными отходами

Сведения об объектах обработки, утилизации, обезвреживания, размещения отходов производства и потребления регионального значения, планируемых для размещения на территории Ленинградской области

1.1 Объекты регионального значения размещения отходов

Номер объекта регионального значения	Наименование параметра	Сведения
Волховский муниципальный район		
03.60.2.001	Наименование	Объект (комплекс) по обработке, утилизации и размещению твердых коммунальных отходов III – V класса опасности и отдельных видов промышленных отходов
	Вид	Объект размещения отходов
	Назначение	Обработка, утилизация и размещение отходов
	Основные характеристики	Класс опасности объекта в соответствии с санитарной классификацией: III – V. Категория объекта, оказывающего негативное воздействие на окружающую среду: I. Мощность: 200 тысяч тонн в год. Площадь: до 50 га. Статус объекта: планируемый к размещению
	Срок реализации	2022 – 2024 год
	Местоположение	Кисельнинское сельское поселение Волховского муниципального района, в 2 км от деревни Кути, Волховское участковое лесничество Волховского лесничества, квартал 425, земельные участки с кадастровыми номерами: 47:10:0113001:9, 47:10:0113001:64
	Характеристики зон с особыми условиями использования территорий	Санитарно - защитная зона 1000 м

1.2 Объекты регионального значения по обработке, утилизации, обезвреживанию отходов

Номер объекта регионального значения	Наименование параметра	Сведения
Волховский муниципальный район		
03.60.2.002	Наименование	Объект (комплекс) по обработке, утилизации и размещению твердых коммунальных отходов III – V класса опасности и отдельных видов промышленных отходов
	Вид	Объект обработки и утилизации отходов производства и потребления
	Назначение	Обработка, утилизация и размещение отходов
	Основные характеристики	Класс опасности объекта в соответствии с санитарной классификацией: III – V. Категория объекта, оказывающего негативное воздействие на окружающую среду: I. Мощность: 200 тысяч тонн в год. Площадь: до 50 га. Статус объекта: планируемый к размещению
	Срок реализации	2022 – 2024 год
	Местоположение	Кисельнинское сельское поселение Волховского муниципального района, в 2 км от деревни Кути, Волховское участковое лесничество Волховского лесничества, часть квартала 425, земельные участки с кадастровыми номерами: 47:10:0113001:9, 47:10:0113001:64
	Характеристики зон с особыми условиями использования территорий	Санитарно-защитная зона 1000 м

ПРОТОКОЛ

Заседания согласительной комиссии по урегулированию замечаний, послуживших основанием для подготовки заключения органов местного самоуправления муниципального образования «Выборгский район» Ленинградской области, содержащего положения о несогласии с проектом схемы территориального планирования Ленинградской области в области обращения с отходами, в том числе с твердыми коммунальными отходами

Санкт-Петербург, пл. Ломоносова, д. 1, подъезд 5, каб.10

26 мая 2021 года
12-00

Председествовал

Председатель Комитета градостроительной политики
Ленинградской области
И.Я.Кулаков

Присутствовали:**Члены согласительной комиссии:**

Валайтис – заместитель начальника отдела территориального планирования и градостроительного зонирования Комитета градостроительной политики Ленинградской области
Анастасия Викторовна

Зуев – и.о. руководителя государственного казенного учреждения «Градостроительное развитие территорий Ленинградской области»
Евгений Дмитриевич

Пименов – председатель Комитета Ленинградской области по обращению с отходами
Алексей Андреевич

Ступнева – начальник отдела по архитектуре и градостроительству КУМИГ администрации муниципального образования «Выборгский район» Ленинградской области (доверенность от 25.05.2021 № ВР-ИСХ-2153/2021)
Тамара Анатольевна

Чуркина – заместитель председателя Комитета Ленинградской области по обращению с отходами
Ирина Олеговна

Участники заседания:

Баронкина – заместитель председателя комитета охраны окружающей среды и природных ресурсов — начальник отдела охраны окружающей среды администрации муниципального образования «Выборгский район» Ленинградской области
Елена Владимировна

Евграшина – начальник инженерно-экологического отдела
Елена ГКУ «ГРТ ЛО»

Юрьевна

Секретарь согласительной комиссии:

Николаев – главный специалист инженерно-экологического отдела
Алексей ГКУ «ГРТ ЛО»
Михайлович

Повестка заседания:

Рассмотрение замечаний, послуживших основанием для подготовки заключения органов местного самоуправления муниципального образования органов местного самоуправления муниципального образования «Выборгский район» Ленинградской области, содержащего положения о несогласии с проектом схемы территориального планирования Ленинградской области в области обращения с отходами, в том числе твердыми коммунальными отходами.

Представлены:

Проект схемы территориального планирования Ленинградской области в области обращения с отходами, в том числе с твердыми коммунальными отходами (далее – проект СТП ЛО в области ТБО).

Заключение совета депутатов муниципального образования «Выборгский район» Ленинградской области от 12.03.2021 № 47 о несогласии с проектом СТП ЛО в области ТБО.

Письмо администрации муниципального образования «Выборгский район» Ленинградской области от 25.05.2021 № ВР-ИСХ-2154/2021.

Постановление Правительства Ленинградской области от 23.04.2021 № 215 «О создании согласительной комиссии по урегулированию замечаний, послуживших основаниями для подготовки органами местного самоуправления Ленинградской области заключений, содержащих положения о несогласии с проектом схемы территориального планирования Ленинградской области в области обращения с отходами, в том числе с твердыми коммунальными отходами».

Распоряжение Комитета градостроительной политики Ленинградской области от 28.04.2021 № 160 «Об утверждении персонального состава согласительной комиссии по урегулированию замечаний, послуживших основаниями для подготовки органами местного самоуправления Ленинградской области заключений, содержащих положения о несогласии с проектом схемы территориального планирования Ленинградской области в области обращения с отходами, в том числе с твердыми коммунальными отходами».

Доверенность от 25.05.2021 № ВР-ИСХ-2135/2021.

Слушали:

Кулаков И.Я. – согласительная комиссия по урегулированию замечаний, послуживших основанием для подготовки заключений о несогласии с проектом СТП ЛО в области ТБО, создана на основании постановления Правительства Ленинградской области от 23.04.2021 № 215. Персональный состав комиссии

утвержден распоряжением Комитета градостроительной политики Ленинградской области от 28.04.2021 №160. Кворум имеется.

Согласно п. 9.2 перечня поручений Губернатора Ленинградской области от 16.08.2018 № 65-8670/2018 Комитету по природным ресурсам Ленинградской области и Управлению Ленинградской области по обращению с отходами надлежало представить сведения о границах земельных участков для размещения комплексов, предназначенных для обработки, утилизации, обезвреживания, размещения, захоронения отходов на землях лесного фонда.

В соответствии с поступившими предложениями Управления Ленинградской области по обращению с отходами от 18.03.2019 № исх-уо-400/2019, на основании распоряжения Комитета градостроительной политики Ленинградской области от 23.04.2020 № 145, подготовлен проект СТП ЛО в области ТБО.

Проект СТП ЛО в области ТБО согласован органами исполнительной власти Ленинградской области и размещен в федеральной государственной информационной системе территориального планирования 21.12.2020 года для согласования в установленном порядке.

Проект СТП ЛО в области ТБО согласован Российской Федерацией (сводное заключение о согласии с проектом Министерства экономического развития Российской Федерации от 04.03.2021 № 6309-ОТ/Д27и), Правительством Новгородской области (заключение от 19.01.2021 № ЛО-01-74/236-И), Правительством Республики Карелия (заключение от 11.02.2021 № 1476/02-18/Аи), Правительством Вологодской области (заключение от 01.04.2021 № ИХ.01-4356/21).

Проектом СТП ЛО в области ТБО на территории Выборгского муниципального района Ленинградской области предусмотрено размещение:

– объекта (комплекса) по обработке и утилизации строительных и отдельных видов промышленных отходов III – V класса опасности «Воронцовское» мощностью до 1 млн 500 тысяч тонн в год (I очередь – 500 тысяч тонн в год), площадью: 200 га, местоположение: Первомайское сельское поселение Выборгского муниципального района, земельные участки с кадастровыми номерами: 47:01:0000000:51129, 47:01:0000000:51130, 47:01:0000000:51131, 47:01:0000000:51132, 47:01:0000000:51133, 47:01:0000000:51134, 47:01:0000000:51135, 47:01:0000000:51136, 47:01:1706001:6079 (далее – объект «Воронцовское»).

– объекта (комплекса) по обработке, утилизации и размещению твердых коммунальных отходов III – V класса опасности и отдельных видов промышленных отходов «Островское» мощностью до 1 млн тонн в год (I очередь – 500 тысяч тонн в год), площадью – 191 га, местоположение: Первомайское сельское поселение Выборгского муниципального района, Пионерское участковое лесничество Рошинского лесничества, часть кварталов: 92, 106, 120, 121, 135, Рябовское участковое лесничество Рошинского лесничества, часть квартала 45 (далее – объект «Островское»).

Объект (комплекс) по переработке и размещению твёрдых коммунальных отходов III-V класса опасности и отдельных видов промышленных отходов (объект «Воронцовское») предусмотрен схемой территориального планирования Ленинградской области, утверждённой постановлением Правительства Ленинградской области от 29.12.2012 № 460, с изменениями, утверждёнными

постановлением Правительства Ленинградской области от 22.12.2017 № 592 (далее – действующая СТП ЛО), с характеристиками: мощность – от 500 тыс. тонн в год; площадь территории – 224,82 га.

В Комитет градостроительной политики Ленинградской области поступило заключение органов местного самоуправления муниципального образования Выборгский район Ленинградской области от 12.03.2021 № 47 о несогласии с проектом СТП ЛО в области ТБО в связи планируемым размещением объектов «Воронцовское» и «Островское». Органы местного самоуправления обеспокоены возникновением социального напряжения со стороны местного населения при размещении вышеуказанных объектов.

Пименов А.А. – В действующей СТП ЛО объект (комплекс) по переработке и размещению твёрдых коммунальных отходов III-V класса опасности и отдельных видов промышленных отходов (объект «Воронцовское») отображен на основании действующей лицензии. В соответствии с поручением Губернатора Ленинградской области объект по обращению с отходами «Воронцовское» исключен из перечня объектов размещения отходов. Строительство полигона твердых бытовых отходов на участке не планируется. В настоящее время осуществляется отсыпка грунта в рамках проекта рекультивации, разработанного в 2016 году. Проект рекультивации прошел Государственную экологическую экспертизу и согласован с администрацией муниципального образования «Выборгский район» Ленинградской области. Размещение твердых коммунальных и твердых бытовых отходов на указанной территории не планируется.

Предложено в проекте СТП ЛО в области ТБО установить следующие характеристики объекта «Воронцовское»: мощность до 500 тысяч тонн в год, площадь: 200 га.

В отношении объекта «Островское» – предполагается развитие; на территории предлагается объект размещения твердых бытовых отходов. Участок площадью 259,566 га на основании распоряжения Правительства Ленинградской области от 23.04.2021 №239-р предоставлен АО «Невский экологический оператор» для проведения изыскательских работ.

Ступнева Т.А. — Объект «Островское» не отражен в схеме территориального планирования муниципального образования «Выборгский район» Ленинградской области. Какое обоснование выбора места размещения объекта?

Пименов А.А. – Объект «Островское» является объектом регионального значения и отображен в Концепции совместного градостроительного развития Санкт-Петербурга и территорий Ленинградской области (агломерации) на период до 2030 года с перспективой до 2050 года. В рамках проекта СТП ЛО в области ТБО осуществляется только резервирование земель для размещения объекта «Островское», на основании изыскательских работ будет решаться возможность размещения объекта «Островское» именно на рассматриваемой территории. Площадь территории для размещения объекта «Островское» будет определена на этапе разработки проекта размещения. Проект размещения объекта подлежит обязательным общественным обсуждениям. Документы территориального

планирования муниципальных образований должны быть приведены в соответствие со схемой территориального планирования Ленинградской области.

Предложено в проекте СТП ЛО в области ТБО установить следующие характеристики объекта (комплекса) по обработке, утилизации и размещению твёрдых коммунальных отходов III – V класса опасности «Островское» мощность до 600 тысяч тонн в год, площадь – 259,566 га.

Решили:

Согласовать проект схемы территориального планирования Ленинградской области в области обращения с отходами, в том числе твердыми коммунальными отходами, с внесенными изменениями в части размещения на территории муниципального образования «Первомайское сельское поселение Выборгского района Ленинградской области планируемых объектов регионального значения:

— объект (комплекс) по обработке и утилизации строительных и отдельных видов промышленных отходов III – V класса опасности «Воронцовское»: мощность до 500 тысяч тонн в год, площадь: 200 га; местоположение: Первомайское сельское поселение Выборгского муниципального района, земельные участки с кадастровыми номерами: 47:01:0000000:51129, 47:01:0000000:51130, 47:01:0000000:51131, 47:01:0000000:51132, 47:01:0000000:51133, 47:01:0000000:51134, 47:01:0000000:51135, 47:01:0000000:51136, 47:01:1706001:6079;

— объект (комплекс) по обработке, утилизации и размещению твёрдых коммунальных отходов III – V класса опасности и отдельных видов промышленных отходов «Островское» мощность до 600 тысяч тонн в год, площадь – 259,566 га, местоположение: Первомайское сельское поселение Выборгского муниципального района, Пионерское участковое лесничество Рощинского лесничества, часть кварталов: 92, 106, 120, 121, 135, Рябовское участковое лесничество Рощинского лесничества, часть квартала 45.

Голосовали:

«За» – 2 голоса (Комитет Ленинградской области по обращению с отходами, Комитет градостроительной политики Ленинградской области);

«Против» – 1 голос (муниципальное образование «Выборгский район» Ленинградской области). Особое мнение выражено в письме администрации муниципального образования «Выборгский район» Ленинградской области от 25.05.2021 № ВР-ИСХ-2154/2021 (копия прилагается).

Решение принято.


Приложение:

– Выкопировка из проекта схемы территориального планирования Ленинградской области в области обращения с отходами, в том числе твердыми коммунальными отходами на 1 л;

- Выписка из проекта схемы территориального планирования Ленинградской области в области обращения с отходами, в том числе с твердыми коммунальными отходами на 3 л.
- Доверенность от 25.05.2021 № ВР-ИСХ-2153/2021 на 1 л.
- Письмо администрации муниципального образования «Выборгский район» Ленинградской области от 25.05.2021 № ВР-ИСХ-2154/2021 на 4 л.

Председатель
согласительной комиссии

Секретарь
согласительной комиссии

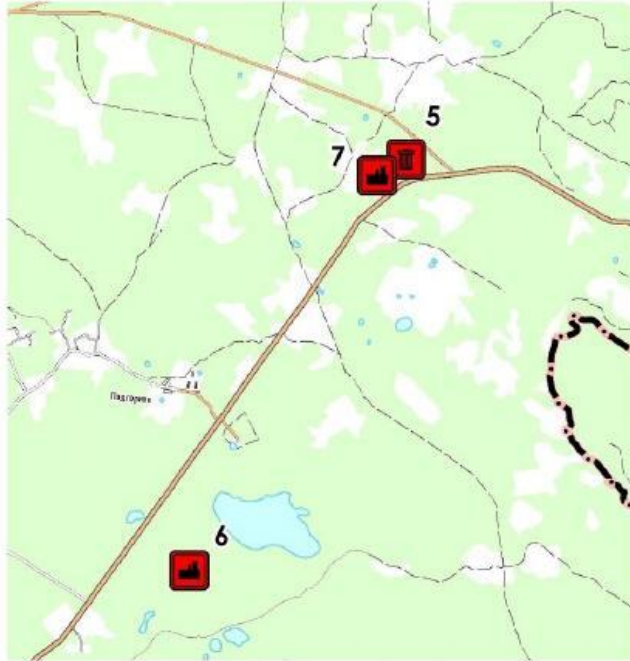


И.Я.Кулаков

А.М.Николаев

Выкопировка

из проекта схемы территориального планирования Ленинградской области в области обращения с отходами, в том числе с твердыми коммунальными отходами из «Карты планируемого размещения объектов регионального значения»



Объекты регионального значения в области обращения с отходами, в том числе с твердыми коммунальными отходами

Планируемые к размещению

Объекты утилизации, обезвреживания, размещения отходов производства и потребления



Объект размещения отходов



Объект по обработке, утилизации, обезвреживанию отходов

Экспликация объектов утилизации, обезвреживания, размещения отходов производства и потребления

Номер объекта на карте	Номер объекта по Положению о территориальном планировании	Муниципальный район	Поселение
5	05.60.2.001	Выборгский муниципальный район	Первомайское сельское поселение
6	05.60.2.002	Выборгский муниципальный район	Первомайское сельское поселение
7	05.60.2.003	Выборгский муниципальный район	Первомайское сельское поселение

Выписка из проекта схемы территориального планирования Ленинградской области в области обращения с отходами, в том числе с твердыми коммунальными отходами

1. Сведения об объектах обработки, утилизации, обезвреживания, размещения отходов производства и потребления регионального значения, планируемых для размещения на территории Ленинградской области

1.1 Объекты регионального значения размещения отходов

Номер объекта регионального значения	Наименование параметра	Сведения
Выборгский муниципальный район		
05.60.2.001	Наименование	Объект (комплекс) по обработке, утилизации и размещению твердых коммунальных отходов III – V класса опасности и отдельных видов промышленных отходов «Островское»
	Вид	Объект размещения отходов
	Назначение	Обработка, утилизация и размещение отходов
	Основные характеристики	Класс опасности объекта в соответствии с санитарной классификацией: III – V. Категория объекта, оказывающего негативное воздействие на окружающую среду: I. Мощность: до 600 тыс. тонн в год. Площадь: 259,566 га. Статус объекта: планируемый к размещению
	Срок реализации	2021 – 2024 год
	Местоположение	Первомайское сельское поселение Выборгского муниципального района, Пионерское участковое лесничество Роцинского лесничества, часть кварталов: 92, 106, 120, 121, 135, Рябовское участковое лесничество Роцинского лесничества, часть квартала 45
	Характеристики зон с особыми условиями использования территорий	Санитарно – защитная зона 1000 м

1.2 Объекты регионального значения по обработке, утилизации, обезвреживанию отходов

Номер объекта регионального значения	Наименование параметра	Сведения
Выборгский муниципальный район		
05.60.2.002	Наименование	Объект (комплекс) по обработке и утилизации строительных и отдельных видов промышленных отходов III – V класса опасности «Воронцовское»
	Вид	Объект обработки и утилизации отходов производства и потребления
	Назначение	Обработка и утилизация отходов
	Основные характеристики	Класс опасности объекта в соответствии с санитарной классификацией: III – V. Категория объекта, оказывающего негативное воздействие на окружающую среду: I. Мощность: до 500 тысяч тонн в год. Площадь: 200 га. Статус объекта: планируемый к размещению
	Срок реализации	2021 – 2024 год
	Местоположение	Первомайское сельское поселение Выборгского муниципального района, земельные участки с кадастровыми номерами: 47:01:0000000:51129 47:01:0000000:51130, 47:01:0000000:51131, 47:01:0000000:51132, 47:01:0000000:51133, 47:01:0000000:51134, 47:01:0000000:51135, 47:01:0000000:51136, 47:01:1706001:6079
	Характеристики зон с особыми условиями использования территорий	Санитарно-защитная зона 1000 м
05.60.2.003	Наименование	Объект (комплекс) по обработке, утилизации и размещению твердых коммунальных отходов III – V класса опасности и отдельных видов

Номер объекта регионального значения	Наименование параметра	Сведения
		промышленных отходов «Островское»
	Вид	Объект обработки и утилизации отходов производства и потребления
	Назначение	Обработка, утилизация и размещение отходов
	Основные характеристики	Класс опасности объекта в соответствии с санитарной классификацией: III – V. Категория объекта, оказывающего негативное воздействие на окружающую среду: I. Мощность: до 600 тысяч тонн в год. Площадь: 259,566 га. Статус объекта: планируемый к размещению
	Срок реализации	2021 – 2024 год
	Местоположение	Первомайское сельское поселение Выборгского муниципального района, Пионерское участковое лесничество Роцинского лесничества, часть кварталов: 92, 106, 120, 121, 135, Рябовское участковое лесничество Роцинского лесничества, часть квартала 45
	Характеристики зон с особыми условиями использования территорий	Санитарно – защитная зона 1000 м



АДМИНИСТРАЦИЯ
МУНИЦИПАЛЬНОГО ОБРАЗОВАНИЯ
«Выборгский район»
Ленинградской области

ул. Советская, д. 12, г. Выборг,
Ленинградская область, 188800
Телефон: 8(81378) 222-27
Телефакс: 8(81378) 247-23
E-mail: info@vbgregion.ru

25.05.2021 № ВР-ИСХ-2153/2021
На № _____ от _____

ДОВЕРЕННОСТЬ

Муниципальное образование «Выборгский район» Ленинградской области в лице исполняющего обязанности главы муниципального образования Савинова Валерия Геннадьевича, действующего на основании Распоряжения от 24.05.2021г. № 191-кп1, настоящей доверенностью уполномочивает Ступневу Тамару Анатольевну, начальника отдела по архитектуре и градостроительству Комитета по управлению муниципальным имуществом и градостроительству администрации МО «Выборгский район», паспортные данные: 41 09 211938, выдан ТП №98 ОУФМС России по Санкт-Петербургу и Ленинградской области в Выборгском р-не, 20.11.2009 г., код подразделения 470-014, от имени муниципального образования «Выборгский район» Ленинградской области участвовать с правом голоса в согласительном совещании в Комитете градостроительной политики Ленинградской области по согласованию проекта схемы территориального планирования Ленинградской области в области обращения с отходами, в том числе с твердыми коммунальными отходами, а также подписывать протокол совещания по указанному вопросу.

И.о. Главы администрации



В.Г. Савинов



АДМИНИСТРАЦИЯ
МУНИЦИПАЛЬНОГО ОБРАЗОВАНИЯ
«Выборгский район»
Ленинградской области

ул. Советская, д. 12, г. Выборг,
Ленинградская область, 188800
Телефон: 8(81378) 222-27
Телефакс: 8(81378) 247-23
E-mail: info@vbgregion.ru

25.05.2021 № ВР-ИСХ-2154/2021
На № _____ от _____

Председателю
комитета градостроительной политики
Ленинградской области
И. Я. Кулакову

191023, г. Санкт-Петербург
пл. Ломоносова, дом № 1, подъезд 5

Уважаемый Игорь Яковлевич!

В дополнение к ранее направленному заключению главы муниципального образования «Выборгский район» Ленинградской области от 12.03.2021 № 47 об отказе в согласовании проекта схемы территориального планирования Ленинградской области в области обращения с отходами, в том числе с твердыми коммунальными отходами сообщаем следующее.

На территории муниципального образования «Первомайское сельское поселение» Выборгского района Ленинградской области проектом схемы территориального планирования Ленинградской области в области обращения с отходами, в том числе с твердыми коммунальными отходами предусматривается размещение следующих объектов:

1. объект (комплекс) по обработке, утилизации и размещению твердых коммунальных отходов III–V класса опасности и отдельных видов промышленных отходов «Островское» мощностью: до 1 млн. тонн в год, площадью 191 га (объект обработки и утилизации отходов производства и потребления; объект размещения отходов);
2. объект (комплекс) по обработке и утилизации строительных и отдельных видов промышленных отходов III–V класса опасности «Воронцовское» мощностью до 1 млн. 500 тысяч тонн в год (I очередь – 500 тысяч тонн в год), площадью 200 га.

Схема территориального планирования МО «Выборгский район», утверждённая решением Совета депутатов МО «Выборгский район» от 25.12.2012 № 242, не учитывает объект регионального значения по обработке и утилизации строительных и отдельных видов промышленных отходов III–V класса опасности «Воронцовское». Земли сельскохозяйственного назначения, расположенные в непосредственной близости от рассматриваемой территории отнесены к особо ценным сельскохозяйственным угодьям.

Генеральным планом муниципального образования «Первомайское сельское поселение» Выборгского района Ленинградской области, утверждённым постановлением Правительства Ленинградской области от 25.12.2018 № 518, не определена функциональная зона «зона объектов обработки, утилизации, обезвреживания, размещения твёрдых коммунальных отходов».

В границы санитарно – защитной зоны от объекта (комплекса) по обработке и утилизации строительных и отдельных видов промышленных отходов III–V класса опасности «Воронцовское» попадают земельные участки для ведения крестьянского (фермерского хозяйства), а также водные объекты, расположенные в непосредственной близости.

Также согласно генеральному плану МО «Первомайское сельское поселение» в границы санитарно – защитной зоны от объекта (комплекса) по обработке и утилизации строительных и отдельных видов промышленных отходов III–V класса опасности «Воронцовское» попадает территория планируемого государственного природного заказника «Люблинский».

Схема территориального планирования МО «Выборгский район», утверждённая решением Совета депутатов МО «Выборгский район» от 25.12.2012 № 242, не учитывает объект регионального значения по обработке, утилизации и размещению твердых коммунальных отходов III–V класса опасности и отдельных видов промышленных отходов «Островское», рассматриваемую территорию относит к зоне для организации ООПТ регионального значения. Земли сельскохозяйственного назначения, расположенные в непосредственной близости от рассматриваемой территории отнесены к особо ценным сельскохозяйственным угодьям.

В границы санитарно – защитной зоны от объекта (комплекса) по обработке, утилизации и размещению твердых коммунальных отходов III–V класса опасности и отдельных видов промышленных отходов «Островское» попадают земельные участки для ведения крестьянского (фермерского хозяйства), для сельскохозяйственного производства.

Также согласно генеральному плану МО «Первомайское сельское поселение» в границы санитарно – защитной зоны от объекта (комплекса) по обработке, утилизации и размещению твердых коммунальных отходов III–V класса опасности и отдельных видов промышленных отходов «Островское» попадает территория планируемого государственного природного заказника «Термоловский» и территория планируемого государственного природного заказника «Северо-Ингерманландский».

Согласно схеме территориального планирования Ленинградской области земли сельскохозяйственного назначения, расположенные в непосредственной близости от рассматриваемой территории для размещения объектов регионального значения, относятся к зоне преимущественного сельскохозяйственного использования Выборгская.

Экономика МО «Первомайское сельское поселение» ориентирована на развитие агропромышленного комплекса, приоритетными отраслями являются птицеводство и молочно-мясное животноводство. В сельском поселении ведется интенсивное жилищное строительство, развиваются садоводческие некоммерческие товарищества.

Для МО «Первомайское сельское поселение» характерно размещение значительного количества дачных, садоводческих хозяйств, проживание в которых носит характер «сезонного». В теплое время года в отдельные дни численность населения на территории МО «Первомайское сельское поселение» может увеличиваться более чем в 3 раза.

Водоснабжение территорий, расположенных в непосредственной близости от планируемых объектов, обеспечивается скважинами и колодцами.

По совокупности экономических и географических факторов в МО «Первомайское сельское поселение» предпочтительно развивать сельскохозяйственное производство, туризм, рекреацию.

Основная доля сельскохозяйственных земель занята садоводческими и дачными некоммерческими товариществами, крестьянскими (фермерскими) хозяйствами, сельскохозяйственными производствами и личными подсобными хозяйствами.

Водные объекты, в том числе озеро Люблинское, попадающее в границы санитарно – защитной зоны от объекта (комплекса) по обработке и утилизации строительных и отдельных видов промышленных отходов III–V класса опасности «Воронцовское»,

чрезвычайно благоприятны для развития водной рекреации (пляжно-купального отдыха, спортивного отдыха, рыболовства).

Комплексный анализ территории позволяет сделать вывод, что сельское поселение обладает достаточными территориальными резервами для востребованного развития рекреационной функции с размещением туристических баз, кемпингов, баз охотников и рыбаков, детских лагерей отдыха, экологического туризма и объектов инфраструктуры туризма и рекреации, которые будут востребованы не только местным населением, но и жителями Санкт-Петербурга.

Рекультивация рассматриваемой территории возможна в рекреационных целях, в том числе для организации горнолыжных склонов.

Согласно концепции совместного градостроительного развития Санкт – Петербург и территорий Ленинградской области (агломерации) на период до 2030 года с перспективой до 2050 года территория МО «Первомайское сельское поселение» входит в границы зоны интенсивной урбанизации.

Одним из основных направлений агломерационного взаимодействия в сфере градостроительной политики является природно – пространственный каркас и система природоохранных и рекреационных территорий. Задачами данного направления являются: развитие системы природоохранных и рекреационных территорий, включая организацию лесопаркового пояса вокруг города федерального значения на территории двух субъектов федерации в соответствии с Федеральным законом «Об охране окружающей среды», иных территорий с ограниченным режимом природопользования; разработка комплекса мероприятий, направленных на улучшение экологического состояния водного бассейна в границах агломерации.

Также МО «Первомайское сельское поселение» относится курортному району агломерации и входит в агроинновационный кластер. Планируется создание курорта федерального/регионального значения.

Документами территориального планирования стратегия социально – экономического развития МО «Первомайское сельское поселение» основана на развитии сельского хозяйства и рекреационной деятельности. Размещение указанных объектов регионального значения приведет к негативному воздействию на социально – экономическое развитие и экологическое состояние муниципального образования «Первомайское сельское поселение» Выборгского района Ленинградской области, а также Выборгского района.

Дополнительно сообщаю, что в течении 2016 - 2020 гг. в адрес администрации МО «Выборгский район» поступало большое количество обращений от жителей МО «Первомайское сельское поселение» и заинтересованных граждан по проектируемым объектам, оказывающих негативное воздействие на окружающую среду.


В 2016 г. проходили общественные слушания по объекту «Рекультивация месторождения песка «Воронцовское -2», где приняли участие более 1500 человек. Проведение рекультивации предполагалось проводить отходами IV-V классов опасности. Населением было сорвано выступление проектировщика, общественные слушания перешли в формат демонстрации аншлагов, лозунгов и призывов «Против свалки на карьерах Воронцовское, Воронцовское-2!».

В течении пяти лет населением постоянно поднимается вопрос о строительстве объектов по размещению отходов на территории МО «Первомайское сельское поселение». Только в 2020 г. возле карьера Воронцовский-2 состоялось 3 митинга. Гражданами создан чат, где участвует более 800 человек. Особенно обеспокоены жители п. Подгорное, где проживает 300 человек. Водоснабжение населенного пункта осуществляется с помощью 2-х

водозаборных скважен. А также граждане садоводческих товариществ СНТ «Нива», СНТ «Подгорное», СНТ «Связист», СНТ «Карпикюля», где источниками водоснабжения являются колодцы и родники. Общее количество садоводческих участков - 500.

Размещение объектов однозначно вызовет социальный протест со стороны местного населения, ситуация возникновения конфликта необратима.

С уважением,
и. о. главы администрации



В. Г. Савинов

Исп. Ступнева Т. А.
тел. (881378) 324-04

ПРОТОКОЛ

Заседания согласительной комиссии по урегулированию замечаний, послуживших основанием для подготовки заключения органов местного самоуправления муниципального образования «Первомайское сельское поселение» Выборгского района Ленинградской области, содержащего положения о несогласии с проектом схемы территориального планирования Ленинградской области в области обращения с отходами, в том числе с твердыми коммунальными отходами

Санкт-Петербург, пл. Ломоносова, д. 1, подъезд 5, каб.10

26 мая 2021 года

12-30

Председательствовала

заместитель начальника отдела территориального планирования и градостроительного зонирования Комитета градостроительной политики Ленинградской области
А.В.Валайтис¹

Присутствовали:**Члены согласительной комиссии:**

Зуев – и.о. руководителя государственного казенного учреждения Евгений Дмитриевич «Градостроительное развитие территорий Ленинградской области»

Колоярский – заместитель главы администрации муниципального образования «Первомайское сельское поселение» Александр Александрович Выборгского района Ленинградской области

Пименов – председатель Комитета Ленинградской области по Алексей Андреевич обращению с отходами

Чуркина – заместитель председателя Комитета Ленинградской области Ирина Олеговна по обращению с отходами

Участники заседания:

Баронкина – заместитель председателя комитета охраны окружающей среды и природных ресурсов — Елена Владимировна начальник отдела охраны окружающей среды администрации муниципального образования «Выборгский район» Ленинградской области

Евграшина – начальник инженерно-экологического отдела Елена ГКУ «ГРТ ЛО»

¹ В соответствии с распоряжением Комитета градостроительной политики Ленинградской области от 25.05.2021 № 186

Юрьевна

Ефимов
Николай
Васильевич - ведущий специалист по земельным вопросам администрации муниципального образования «Первомайское сельское поселение» Выборгского района Ленинградской области

Виленская
Ольга
Гениевна – начальник отдела территориального планирования и градостроительного зонирования Комитета градостроительной политики Ленинградской области

Ступнева
Тамара
Анатольевна – начальник отдела по архитектуре и градостроительству КУМИГ администрации муниципального образования «Выборгский район» Ленинградской области

Секретарь согласительной комиссии:

Николаев
Алексей
Михайлович – главный специалист инженерно-экологического отдела ГКУ «ГРТ ЛО»

Повестка совещания:

Рассмотрение замечаний, послуживших основанием для подготовки заключения органов местного самоуправления муниципального образования «Первомайское сельское поселение» Выборгского района Ленинградской области, содержащего положения о несогласии с проектом схемы территориального планирования Ленинградской области в области обращения с отходами, в том числе твердыми коммунальными отходами.

Представлены:

Проект схемы территориального планирования Ленинградской области в области обращения с отходами, в том числе с твердыми коммунальными отходами (далее – проект СТП ЛО в области ТБО).

Заключение совета депутатов муниципального образования «Первомайское сельское поселение» Выборгского района Ленинградской области от 18.03.2021 № 10 и заключение администрации муниципального образования «Первомайское сельское поселение» Выборгского района Ленинградской области от 23.03.2021 №732 о несогласии с проектом СТП ЛО в области ТБО.

Письмо администрации муниципального образования «Выборгский район» Ленинградской области от 25.05.2021 № ВР-ИСХ-2154/2021.

Постановление Правительства Ленинградской области от 23.04.2021 № 215 «О создании согласительной комиссии по урегулированию замечаний, послуживших основаниями для подготовки органами местного самоуправления Ленинградской области заключений, содержащих положения о несогласии с

проектом схемы территориального планирования Ленинградской области в области обращения с отходами, в том числе с твердыми коммунальными отходами».

Распоряжение Комитета градостроительной политики Ленинградской области от 28.04.2021 № 160 «Об утверждении персонального состава согласительной комиссии по урегулированию замечаний, послуживших основаниями для подготовки органами местного самоуправления Ленинградской области заключений, содержащих положения о несогласии с проектом схемы территориального планирования Ленинградской области в области обращения с отходами, в том числе с твердыми коммунальными отходами».

Распоряжение Комитета градостроительной политики Ленинградской области от 25.05.2021 № 186.

Слушали:

Валайтис А.В. – согласительная комиссия по урегулированию замечаний, послуживших основанием для подготовки заключений о несогласии с проектом СТП ЛО в области ТБО, создана на основании постановления Правительства Ленинградской области от 23.04.2021 № 215. Персональный состав комиссии утвержден распоряжением Комитета градостроительной политики Ленинградской области от 28.04.2021 №160. Кворум имеется.

Согласно п. 9.2 перечня поручений Губернатора Ленинградской области от 16.08.2018 № 65-8670/2018 Комитету по природным ресурсам Ленинградской области и Управлению Ленинградской области по обращению с отходами надлежало представить сведения о границах земельных участков для размещения комплексов, предназначенных для обработки, утилизации, обезвреживания, размещения, захоронения отходов на землях лесного фонда.

В соответствии с поступившими предложениями Управления Ленинградской области по обращению с отходами от 18.03.2019 № исх-уо-400/2019, на основании распоряжения Комитета градостроительной политики Ленинградской области от 23.04.2020 № 145, подготовлен проект СТП ЛО в области ТБО.

Проект СТП ЛО в области ТБО согласован органами исполнительной власти Ленинградской области и размещен в федеральной государственной информационной системе территориального планирования 21.12.2020 года для согласования в установленном порядке.

Проект СТП ЛО в области ТБО согласован Российской Федерацией (сводное заключение о согласии с проектом Министерства экономического развития Российской Федерации от 04.03.2021 № 6309-ОТ/Д27и), Правительством Новгородской области (заключение от 19.01.2021 № ЛО-01-74/236-И), Правительством Республики Карелия (заключение от 11.02.2021 № 1476/02-18/Аи), Правительством Вологодской области (заключение от 01.04.2021 № ИХ.01-4356/21).

Проектом СТП ЛО в области ТБО на территории Выборгского муниципального района Ленинградской области предусмотрено размещение:

– объекта (комплекса) по обработке и утилизации строительных и отдельных видов промышленных отходов III – V класса опасности «Воронцовское» мощностью до 1 млн 500 тысяч тонн в год (I очередь – 500 тысяч тонн в год), площадью: 200 га, местоположение: Первомайское сельское поселение Выборгского муниципального

района, земельные участки с кадастровыми номерами: 47:01:0000000:51129, 47:01:0000000:51130, 47:01:0000000:51131, 47:01:0000000:51132, 47:01:0000000:51133, 47:01:0000000:51134, 47:01:0000000:51135, 47:01:0000000:51136, 47:01:1706001:6079 (далее – объект «Воронцовское»).

– объекта (комплекса) по обработке, утилизации и размещению твердых коммунальных отходов III – V класса опасности и отдельных видов промышленных отходов «Островское» мощностью до 1 млн тонн в год (I очередь – 500 тысяч тонн в год), площадью – 191 га, местоположение: Первомайское сельское поселение Выборгского муниципального района, Пионерское участковое лесничество Рощинского лесничества, часть кварталов: 92, 106, 120, 121, 135, Рябовское участковое лесничество Рощинского лесничества, часть квартала 45 (далее – объект «Островское»).

Объект (комплекс) по переработке и размещению твёрдых коммунальных отходов III-V класса опасности и отдельных видов промышленных отходов (объект «Воронцовское») предусмотрен схемой территориального планирования Ленинградской области, утверждённой постановлением Правительства Ленинградской области от 29.12.2012 № 460, с изменениями, утверждёнными постановлением Правительства Ленинградской области от 22.12.2017 № 592 (далее – действующая СТП ЛО), с характеристиками: мощность – от 500 тыс. тонн в год; площадь территории – 224,82 га.

В Комитет градостроительной политики Ленинградской области поступили заключения органов местного самоуправления муниципального образования «Первомайское сельское поселение» Выборгского района Ленинградской области от 18.03.2021 № 10, от 23.03.2021 № 732 о несогласии с проектом СТП ЛО в области ТБО в связи планируемым размещением объектов «Воронцовское» и «Островское». Органы местного самоуправления обеспокоены возникновением социального напряжения со стороны местного населения при размещении вышеуказанных объектов.

Пименов А.А. – В действующей СТП ЛО объект (комплекс) по переработке и размещению твёрдых коммунальных отходов III-V класса опасности и отдельных видов промышленных отходов (объект «Воронцовское») отображен на основании действующей лицензии. В соответствии с поручением Губернатора Ленинградской области объект по обращению с отходами «Воронцовское» исключен из перечня объектов размещения отходов. Строительство полигона твердых бытовых отходов на участке не планируется. В настоящее время осуществляется отсыпка грунта в рамках проекта рекультивации, разработанного в 2016 году. Проект рекультивации прошел Государственную экологическую экспертизу и согласован с администрацией муниципального образования «Выборгский район» Ленинградской области. Размещение твердых коммунальных и твердых бытовых отходов на указанной территории не планируется.

Коляярский А.А. – население поселения негативно оценивает размещение объекта.

Пименов А.А. – предложено в проекте СТП ЛО в области ТБО установить следующие характеристики объекта «Воронцовское»: мощность до 500 тысяч тонн в год, площадь: 200 га.

В отношении объекта «Островское» – предполагается развитие; на территории предлагается объект размещения твердых бытовых отходов. Участок площадью 259,566 га на основании распоряжения Правительства Ленинградской области от 23.04.2021 №239-р предоставлен АО «Невский экологический оператор» для проведения изыскательских работ. Объект «Островское» является объектом регионального значения и отображен в Концепции совместного градостроительного развития Санкт-Петербурга и территорий Ленинградской области (агломерации) на период до 2030 года с перспективой до 2050 года. В рамках проекта СТП ЛО в области ТБО осуществляется только резервирование земель для размещения объекта «Островское», на основании изыскательских работ будет решаться возможность размещения объекта «Островское» именно на рассматриваемой территории. Площадь территории для размещения объекта «Островское» будет определена на этапе разработки проекта размещения. Проект размещения объекта подлежит обязательным общественным обсуждениям.

Коляярский А.А. – в поселке Подгорное расположено около 500 домовладений с постоянно проживающим населением, вблизи от участка осуществляется фермерская деятельность. Размещение объекта вызывает большую обеспокоенность жителей поселения.

Пименов А.А. – Участок предоставлен АО «Невский экологический оператор» для проведения изыскательских работ. Общественные обсуждения по проекту размещения объекта должны быть проведены в 2022 году.

Предложено в проекте СТП ЛО в области ТБО установить следующие характеристики объекта (комплекса) по обработке, утилизации и размещению твёрдых коммунальных отходов III – V класса опасности «Островское» мощность до 600 тысяч тонн в год, площадь – 259,566 га.

Решили:

Согласовать проект схемы территориального планирования Ленинградской области в области обращения с отходами, в том числе твердыми коммунальными отходами, с внесенными изменениями в части размещения на территории муниципального образования «Первомайское сельское поселение Выборгского района Ленинградской области планируемых объектов регионального значения:

— объекта (комплекса) по обработке и утилизации строительных и отдельных видов промышленных отходов III – V класса опасности «Воронцовское»: мощность до 500 тысяч тонн в год, площадь: 200 га; местоположение: Первомайское сельское поселение Выборгского муниципального района, земельные участки с кадастровыми номерами: 47:01:0000000:51129, 47:01:0000000:51130, 47:01:0000000:51131, 47:01:0000000:51132, 47:01:0000000:51133, 47:01:0000000:51134, 47:01:0000000:51135, 47:01:0000000:51136, 47:01:1706001:6079;

— объект (комплекс) по обработке, утилизации и размещению твёрдых коммунальных отходов III – V класса опасности и отдельных видов промышленных отходов «Островское» мощность до 600 тысяч тонн в год, площадь – 259,566 га, местоположение: Первомайское сельское поселение Выборгского муниципального

района, Пионерское участковое лесничество Рощинского лесничества, часть кварталов: 92, 106, 120, 121, 135, Рябовское участковое лесничество Рощинского лесничества, часть квартала 45.

Голосовали:

«За» – 2 голоса (Комитет Ленинградской области по обращению с отходами, Комитет градостроительной политики Ленинградской области);

«Против» – 1 голос (муниципальное образование «Первомайское сельское поселение Выборгского района Ленинградской области»).

Решение принято.

Приложение:

– Выкопировка из проекта схемы территориального планирования Ленинградской области в области обращения с отходами, в том числе твердыми коммунальными отходами на 1 л;

– Выписка из проекта схемы территориального планирования Ленинградской области в области обращения с отходами, в том числе с твердыми коммунальными отходами на 3 л.

– Распоряжение Комитета градостроительной политики Ленинградской области от 25.05.2021 № 186 на 1 л.

– Письмо администрации муниципального образования «Выборгский район» Ленинградской области от 25.05.2021 № ВР-ИСХ-2154/2021 на 4л.

Председатель
согласительной комиссии

Секретарь
согласительной комиссии



И.Я.Кулаков

А.М.Николаев

Выкопировка

из проекта схемы территориального планирования Ленинградской области в области обращения с отходами, в том числе с твердыми коммунальными отходами из «Карты планируемого размещения объектов регионального значения»



Объекты регионального значения в области обращения с отходами, в том числе с твердыми коммунальными отходами

Планируемые к размещению

Объекты утилизации, обезвреживания, размещения отходов производства и потребления



Объект размещения отходов



Объект по обработке, утилизации, обезвреживанию отходов

Экспликация объектов утилизации, обезвреживания, размещения отходов производства и потребления

Номер объекта на карте	Номер объекта по Положению о территориальном планировании	Муниципальный район	Поселение
5	05.60.2.001	Выборгский муниципальный район	Первомайское сельское поселение
6	05.60.2.002	Выборгский муниципальный район	Первомайское сельское поселение
7	05.60.2.003	Выборгский муниципальный район	Первомайское сельское поселение

Выписка из проекта схемы территориального планирования Ленинградской области в области обращения с отходами, в том числе с твердыми коммунальными отходами

1. Сведения об объектах обработки, утилизации, обезвреживания, размещения отходов производства и потребления регионального значения, планируемых для размещения на территории Ленинградской области

1.1 Объекты регионального значения размещения отходов

Номер объекта регионального значения	Наименование параметра	Сведения
Выборгский муниципальный район		
05.60.2.001	Наименование	Объект (комплекс) по обработке, утилизации и размещению твердых коммунальных отходов III – V класса опасности и отдельных видов промышленных отходов «Островское»
	Вид	Объект размещения отходов
	Назначение	Обработка, утилизация и размещение отходов
	Основные характеристики	Класс опасности объекта в соответствии с санитарной классификацией: III – V. Категория объекта, оказывающего негативное воздействие на окружающую среду: I. Мощность: до 600 тыс. тонн в год. Площадь: 259,566 га. Статус объекта: планируемый к размещению
	Срок реализации	2021 – 2024 год
	Местоположение	Первомайское сельское поселение Выборгского муниципального района, Пионерское участковое лесничество Роцинского лесничества, часть кварталов: 92, 106, 120, 121, 135, Рябовское участковое лесничество Роцинского лесничества, часть квартала 45
	Характеристики зон с особыми условиями использования территорий	Санитарно – защитная зона 1000 м

1.2 Объекты регионального значения по обработке, утилизации, обезвреживанию отходов

Номер объекта регионального значения	Наименование параметра	Сведения
Выборгский муниципальный район		
05.60.2.002	Наименование	Объект (комплекс) по обработке и утилизации строительных и отдельных видов промышленных отходов III – V класса опасности «Воронцовское»
	Вид	Объект обработки и утилизации отходов производства и потребления
	Назначение	Обработка и утилизация отходов
	Основные характеристики	Класс опасности объекта в соответствии с санитарной классификацией: III – V. Категория объекта, оказывающего негативное воздействие на окружающую среду: I. Мощность: до 500 тысяч тонн в год. Площадь: 200 га. Статус объекта: планируемый к размещению
	Срок реализации	2021 – 2024 год
	Местоположение	Первомайское сельское поселение Выборгского муниципального района, земельные участки с кадастровыми номерами: 47:01:0000000:51129 47:01:0000000:51130, 47:01:0000000:51131, 47:01:0000000:51132, 47:01:0000000:51133, 47:01:0000000:51134, 47:01:0000000:51135, 47:01:0000000:51136, 47:01:1706001:6079
	Характеристики зон с особыми условиями использования территорий	Санитарно-защитная зона 1000 м
05.60.2.003	Наименование	Объект (комплекс) по обработке, утилизации и размещению твердых коммунальных отходов III – V класса опасности и отдельных видов

Номер объекта регионального значения	Наименование параметра	Сведения
		промышленных отходов «Островское»
	Вид	Объект обработки и утилизации отходов производства и потребления
	Назначение	Обработка, утилизация и размещение отходов
	Основные характеристики	Класс опасности объекта в соответствии с санитарной классификацией: III – V. Категория объекта, оказывающего негативное воздействие на окружающую среду: I. Мощность: до 600 тысяч тонн в год. Площадь: 259,566 га. Статус объекта: планируемый к размещению
	Срок реализации	2021 – 2024 год
	Местоположение	Первомайское сельское поселение Выборгского муниципального района, Пионерское участковое лесничество Рощинского лесничества, часть кварталов: 92, 106, 120, 121, 135, Рябовское участковое лесничество Рощинского лесничества, часть квартала 45
	Характеристики зон с особыми условиями использования территорий	Санитарно – защитная зона 1000 м




КОМИТЕТ ГРАДОСТРОИТЕЛЬНОЙ ПОЛИТИКИ
ЛЕНИНГРАДСКОЙ ОБЛАСТИ

РАСПОРЯЖЕНИЕ
от 25.05.2021 № 186

В соответствии с постановлением Правительства Ленинградской области от 23 апреля 2021 года № 215 «О создании согласительной комиссии по урегулированию замечаний, послуживших основаниями для подготовки органами местного самоуправления Ленинградской области заключений, содержащих положения о несогласии с проектом схемы территориального планирования Ленинградской области в области обращения с отходами, в том числе с твердыми коммунальными отходами», распоряжением Комитета градостроительной политики Ленинградской области от 28 апреля 2021 года № 160 «Об утверждении персонального состава согласительной комиссии по урегулированию замечаний, послуживших основаниями для подготовки органами местного самоуправления Ленинградской области заключений, содержащих положения о несогласии с проектом схемы территориального планирования Ленинградской области в области обращения с отходами, в том числе с твердыми коммунальными отходами» возложить полномочия председателя согласительной комиссии по урегулированию замечаний, послуживших основаниями для подготовки органами местного самоуправления Ленинградской области заключений, содержащих положения о несогласии с проектом схемы территориального планирования Ленинградской области в области обращения с отходами, в том числе с твердыми коммунальными отходами, запланированной на 26 мая 2021 года, на заместителя начальника отдела территориального планирования и градостроительного зонирования Комитета градостроительной политики Ленинградской области Валайтис Анастасию Викторовну.

Председатель комитета



И. Кулаков



АДМИНИСТРАЦИЯ
МУНИЦИПАЛЬНОГО ОБРАЗОВАНИЯ
«Выборгский район»
Ленинградской области

ул. Советская, д. 12, г. Выборг,
Ленинградская область, 188800
Телефон: 8(81378) 222-27
Телефакс: 8(81378) 247-23
E-mail: info@vbgregion.ru

25.05.2021 № ВР-ИСХ-2154/2021
На № _____ от _____

Председателю
комитета градостроительной политики
Ленинградской области
И. Я. Кулакову

191023, г. Санкт-Петербург
пл. Ломоносова, дом № 1, подъезд 5

Уважаемый Игорь Яковлевич!

В дополнение к ранее направленному заключению главы муниципального образования «Выборгский район» Ленинградской области от 12.03.2021 № 47 об отказе в согласовании проекта схемы территориального планирования Ленинградской области в области обращения с отходами, в том числе с твердыми коммунальными отходами сообщаем следующее.

На территории муниципального образования «Первомайское сельское поселение» Выборгского района Ленинградской области проектом схемы территориального планирования Ленинградской области в области обращения с отходами, в том числе с твердыми коммунальными отходами предусматривается размещение следующих объектов:

1. объект (комплекс) по обработке, утилизации и размещению твердых коммунальных отходов III–V класса опасности и отдельных видов промышленных отходов «Островское» мощностью: до 1 млн. тонн в год, площадью 191 га (объект обработки и утилизации отходов производства и потребления; объект размещения отходов);
2. объект (комплекс) по обработке и утилизации строительных и отдельных видов промышленных отходов III–V класса опасности «Воронцовское» мощностью до 1 млн. 500 тысяч тонн в год (I очередь – 500 тысяч тонн в год), площадью 200 га.

Схема территориального планирования МО «Выборгский район», утверждённая решением Совета депутатов МО «Выборгский район» от 25.12.2012 № 242, не учитывает объект регионального значения по обработке и утилизации строительных и отдельных видов промышленных отходов III–V класса опасности «Воронцовское». Земли сельскохозяйственного назначения, расположенные в непосредственной близости от рассматриваемой территории отнесены к особо ценным сельскохозяйственным угодьям.

Генеральным планом муниципального образования «Первомайское сельское поселение» Выборгского района Ленинградской области, утверждённым постановлением Правительства Ленинградской области от 25.12.2018 № 518, не определена функциональная зона «зона объектов обработки, утилизации, обезвреживания, размещения твёрдых коммунальных отходов».

В границы санитарно – защитной зоны от объекта (комплекса) по обработке и утилизации строительных и отдельных видов промышленных отходов III–V класса опасности «Воронцовское» попадают земельные участки для ведения крестьянского (фермерского хозяйства), а также водные объекты, расположенные в непосредственной близости.

Также согласно генеральному плану МО «Первомайское сельское поселение» в границы санитарно – защитной зоны от объекта (комплекса) по обработке и утилизации строительных и отдельных видов промышленных отходов III–V класса опасности «Воронцовское» попадает территория планируемого государственного природного заказника «Люблинский».

Схема территориального планирования МО «Выборгский район», утверждённая решением Совета депутатов МО «Выборгский район» от 25.12.2012 № 242, не учитывает объект регионального значения по обработке, утилизации и размещению твердых коммунальных отходов III–V класса опасности и отдельных видов промышленных отходов «Островское», рассматриваемую территорию относит к зоне для организации ООПТ регионального значения. Земли сельскохозяйственного назначения, расположенные в непосредственной близости от рассматриваемой территории отнесены к особо ценным сельскохозяйственным угодьям.

В границы санитарно – защитной зоны от объекта (комплекса) по обработке, утилизации и размещению твердых коммунальных отходов III–V класса опасности и отдельных видов промышленных отходов «Островское» попадают земельные участки для ведения крестьянского (фермерского хозяйства), для сельскохозяйственного производства.

Также согласно генеральному плану МО «Первомайское сельское поселение» в границы санитарно – защитной зоны от объекта (комплекса) по обработке, утилизации и размещению твердых коммунальных отходов III–V класса опасности и отдельных видов промышленных отходов «Островское» попадает территория планируемого государственного природного заказника «Термоловский» и территория планируемого государственного природного заказника «Северо-Ингерманландский».

Согласно схеме территориального планирования Ленинградской области земли сельскохозяйственного назначения, расположенные в непосредственной близости от рассматриваемой территории для размещения объектов регионального значения, относятся к зоне преимущественного сельскохозяйственного использования Выборгская.

Экономика МО «Первомайское сельское поселение» ориентирована на развитие агропромышленного комплекса, приоритетными отраслями являются птицеводство и молочно-мясное животноводство. В сельском поселении ведется интенсивное жилищное строительство, развиваются садоводческие некоммерческие товарищества.

Для МО «Первомайское сельское поселение» характерно размещение значительного количества дачных, садоводческих хозяйств, проживание в которых носит характер «сезонного». В теплое время года в отдельные дни численность населения на территории МО «Первомайское сельское поселение» может увеличиваться более чем в 3 раза.

Водоснабжение территорий, расположенных в непосредственной близости от планируемых объектов, обеспечивается скважинами и колодцами.

По совокупности экономических и географических факторов в МО «Первомайское сельское поселение» предпочтительно развивать сельскохозяйственное производство, туризм, рекреацию.

Основная доля сельскохозяйственных земель занята садоводческими и дачными некоммерческими товариществами, крестьянскими (фермерскими) хозяйствами, сельскохозяйственными производствами и личными подсобными хозяйствами.

Водные объекты, в том числе озеро Люблинское, попадающее в границы санитарно – защитной зоны от объекта (комплекса) по обработке и утилизации строительных и отдельных видов промышленных отходов III–V класса опасности «Воронцовское»,

чрезвычайно благоприятны для развития водной рекреации (пляжно-купального отдыха, спортивного отдыха, рыболовства).

Комплексный анализ территории позволяет сделать вывод, что сельское поселение обладает достаточными территориальными резервами для востребованного развития рекреационной функции с размещением туристических баз, кемпингов, баз охотников и рыбаков, детских лагерей отдыха, экологического туризма и объектов инфраструктуры туризма и рекреации, которые будут востребованы не только местным населением, но и жителями Санкт-Петербурга.

Рекультивация рассматриваемой территории возможна в рекреационных целях, в том числе для организации горнолыжных склонов.

Согласно концепции совместного градостроительного развития Санкт – Петербург и территорий Ленинградской области (агломерации) на период до 2030 года с перспективой до 2050 года территория МО «Первомайское сельское поселение» входит в границы зоны интенсивной урбанизации.

Одним из основных направлений агломерационного взаимодействия в сфере градостроительной политики является природно – пространственный каркас и система природоохранных и рекреационных территорий. Задачами данного направления являются: развитие системы природоохранных и рекреационных территорий, включая организацию лесопаркового пояса вокруг города федерального значения на территории двух субъектов федерации в соответствии с Федеральным законом «Об охране окружающей среды», иных территорий с ограниченным режимом природопользования; разработка комплекса мероприятий, направленных на улучшение экологического состояния водного бассейна в границах агломерации.

Также МО «Первомайское сельское поселение» относится курортному району агломерации и входит в агроинновационный кластер. Планируется создание курорта федерального/регионального значения.

Документами территориального планирования стратегия социально – экономического развития МО «Первомайское сельское поселение» основана на развитии сельского хозяйства и рекреационной деятельности. Размещение указанных объектов регионального значения приведет к негативному воздействию на социально – экономическое развитие и экологическое состояние муниципального образования «Первомайское сельское поселение» Выборгского района Ленинградской области, а также Выборгского района.

Дополнительно сообщая, что в течении 2016 - 2020 гг. в адрес администрации МО «Выборгский район» поступало большое количество обращений от жителей МО «Первомайское сельское поселение» и заинтересованных граждан по проектируемым объектам, оказывающих негативное воздействие на окружающую среду.

В 2016 г. проходили общественные слушания по объекту «Рекультивация месторождения песка «Воронцовское -2», где приняли участие более 1500 человек. Проведение рекультивации предполагалось проводить отходами IV-V классов опасности. Населением было сорвано выступление проектировщика, общественные слушания перешли в формат демонстрации аншлагов, лозунгов и призывов «Против свалки на карьерах Воронцовское, Воронцовское-2!».

В течении пяти лет населением постоянно поднимается вопрос о строительстве объектов по размещению отходов на территории МО «Первомайское сельское поселение». Только в 2020 г. возле карьера Воронцовский-2 состоялось 3 митинга. Гражданами создан чат, где участвует более 800 человек. Особенно обеспокоены жители п. Подгорное, где проживает 300 человек. Водоснабжение населенного пункта осуществляется с помощью 2-х

водозаборных скважен. А также граждане садоводческих товариществ СНТ «Нива», СНТ «Подгорное», СНТ «Связист», СНТ «Карпикюля», где источниками водоснабжения являются колодцы и родники. Общее количество садоводческих участков - 500.

Размещение объектов однозначно вызовет социальный протест со стороны местного населения, ситуация возникновения конфликта необратима.

С уважением,
и. о. главы администрации



В. Г. Савинов

Исп. Ступнева Т. А.
тел. (881378) 324-04

ПРОТОКОЛ

Заседания согласительной комиссии по урегулированию замечаний, послуживших основанием для подготовки заключений органов местного самоуправления муниципального образования Приозерский муниципальный район Ленинградской области, муниципального образования Ларионовское сельское поселение муниципального образования Приозерский муниципальный район Ленинградской области, муниципального образования Плодовское сельское поселение муниципального образования Приозерский муниципальный район Ленинградской области, содержащих положения о несогласии с проектом схемы территориального планирования Ленинградской области в области обращения с отходами, в том числе с твердыми коммунальными отходами

Санкт-Петербург, пл. Ломоносова, д. 1, подъезд 5, каб.10

28 мая 2021 года

11-00

Председествовал

Председатель Комитета градостроительной политики
Ленинградской области
И.Я.Кулаков

Присутствовали**Члены согласительной комиссии:**

- | | |
|--------------|---|
| Валайтис | – заместитель начальника отдела территориального |
| Анастасия | планирования и градостроительного зонирования |
| Викторовна | Комитета градостроительной политики Ленинградской |
| | области |
| Васильченко | – заместитель главы администрации муниципального |
| Иван | образования Ларионовское сельское поселение |
| Иванович | муниципального образования Приозерский |
| | муниципальный район Ленинградской области |
| Ефремов | – глава муниципального образования Плодовское |
| Алексей | сельское поселение муниципального образования |
| Николаевич | Приозерский муниципальный район Ленинградской |
| | области |
| Зуев | – и.о. руководителя государственного казенного |
| Евгений | учреждения «Градостроительное развитие территорий |
| Дмитриевич | Ленинградской области» |
| Курносенкова | – главный специалист отдела землепользования |

Елена Викторовна администрации муниципального образования Приозерский муниципальный район Ленинградской области (доверенность Администрации муниципального образования Приозерский муниципальный район Ленинградской области от 27.05.2021 № И-01-03-2111/2021)

Михеев Андрей Александрович – и.о. главы администрации муниципального образования Плодовское сельское поселение муниципального образования Приозерский муниципальный район Ленинградской области

Тюрина Юлия Владимировна – заместитель главы администрации по градостроительству, землепользованию и муниципальному имуществу муниципального образования Приозерский муниципальный район Ленинградской области (доверенность Администрации муниципального образования Приозерский муниципальный район Ленинградской области от 27.05.2021 № И-01-03-2111/2021)

Чуркина Ирина Олеговна – заместитель председателя Комитета Ленинградской области по обращению с отходами

Участники заседания:

Евграшина Елена Юрьевна – начальник инженерно-экологического отдела ГКУ «ГРТ ЛО»

Виленская Ольга Гениевна – начальник отдела территориального планирования и градостроительного зонирования Комитета градостроительной политики Ленинградской области

Секретарь согласительной комиссии:

Николаев Алексей Михайлович – главный специалист инженерно-экологического отдела ГКУ «ГРТ ЛО»

Повестка заседания:

Рассмотрение замечаний, послуживших основанием для подготовки заключени органов местного самоуправления муниципального образования Приозерский муниципальный район Ленинградской области, муниципального образования Ларионовское сельское поселение муниципального образования Приозерский муниципальный район Ленинградской области, муниципального образования Плодовское сельское поселение муниципального образования Приозерский муниципальный район Ленинградской области, содержащих положения о несогласии с проектом схемы территориального планирования Ленинградской области в области обращения с отходами, в том числе твердыми коммунальными отходами.

Представлены:

Проект схемы территориального планирования Ленинградской области в области обращения с отходами, в том числе с твердыми коммунальными отходами (далее – проект СТП ЛО в области ТБО).

Заключения о несогласии с проектом СТП ЛО в области ТБО:

- совета депутатов муниципального образования Приозерский муниципальный район Ленинградской области от 10.03.2021 № 33;
- администрации муниципального образования Ларионовское сельское поселение муниципального образования Приозерский муниципальный район Ленинградской области от 10.03.2021 № 149;
- совета депутатов муниципального образования Плодовское сельское поселение муниципального образования Приозерский муниципальный район Ленинградской области от 01.03.2021 № 18/01-05.

Постановление Правительства Ленинградской области от 23.04.2021 № 215 «О создании согласительной комиссии по урегулированию замечаний, послуживших основаниями для подготовки органами местного самоуправления Ленинградской области заключений, содержащих положения о несогласии с проектом схемы территориального планирования Ленинградской области в области обращения с отходами, в том числе с твердыми коммунальными отходами».

Распоряжение Комитета градостроительной политики Ленинградской области от 28.04.2021 № 160 «Об утверждении персонального состава согласительной комиссии по урегулированию замечаний, послуживших основаниями для подготовки органами местного самоуправления Ленинградской области заключений, содержащих положения о несогласии с проектом схемы территориального планирования Ленинградской области в области обращения с отходами, в том числе с твердыми коммунальными отходами».

Доверенность от 27.05.2021 № И-01-03-2111/2021.

Слушали:

Кулаков И.Я. – согласительная комиссия по урегулированию замечаний, послуживших основанием для подготовки заключений о несогласии с проектом

СТП ЛО в области ТБО, создана на основании постановления Правительства Ленинградской области от 23.04.2021 № 215. Персональный состав комиссии утвержден распоряжением Комитета градостроительной политики Ленинградской области от 28.04.2021 №160. Кворум имеется.

Согласно п. 9.2 перечня поручений Губернатора Ленинградской области от 16.08.2018 № 65-8670/2018 Комитету по природным ресурсам Ленинградской области и Управлению Ленинградской области по обращению с отходами надлежало представить сведения о границах земельных участков для размещения комплексов, предназначенных для обработки, утилизации, обезвреживания, размещения, захоронения отходов на землях лесного фонда.

В соответствии с поступившими предложениями Управления Ленинградской области по обращению с отходами от 18.03.2019 № исх-уо-400/2019, на основании распоряжения Комитета градостроительной политики Ленинградской области от 23.04.2020 № 145, подготовлен проект СТП ЛО в области ТБО.

Проект СТП ЛО в области ТБО согласован органами исполнительной власти Ленинградской области и размещен в федеральной государственной информационной системе территориального планирования 21.12.2020 года для согласования в установленном порядке.

Проект СТП ЛО в области ТБО согласован Российской Федерацией (сводное заключение о согласии с проектом Министерства экономического развития Российской Федерации от 04.03.2021 № 6309-ОТ/Д27и), Правительством Новгородской области (заключение от 19.01.2021 № ЛО-01-74/236-И), Правительством Республики Карелия (заключение от 11.02.2021 № 1476/02-18/Аи), Правительством Вологодской области (заключение от 01.04.2021 № ИХ.01-4356/21).

Проектом СТП ЛО в области ТБО на территории Ларионовского сельского поселения муниципального образования Приозерский муниципальный район Ленинградской области предусмотрено размещение объекта (комплекса) по обработке, утилизации и размещению твёрдых коммунальных отходов III – V класса опасности и отдельных видов промышленных отходов мощностью 200 тысяч тонн в год, площадью: до 38 га, местоположение: Ларионовское сельское поселение Приозерского муниципального района, в 3,5 км севернее посёлка Тракторное, Коммунарское участковое лесничество Приозерского лесничества, часть кварталов: 57, 58, 86, 87, земельные участки с кадастровыми номерами: 47:03:0217003:37, 47:03:0217003:73 (далее - Объект).

Объект (комплекс) по переработке и размещению твёрдых коммунальных отходов III – V класса опасности и отдельных видов промышленных отходов предусмотрен схемой территориального планирования Ленинградской области, утверждённой постановлением Правительства Ленинградской области от 29.12.2012 № 460, с изменениями, утверждёнными постановлением Правительства Ленинградской области от 22.12.2017 № 592 (далее – действующая СТП ЛО), с характеристиками: мощность – от 100 тыс. тонн в год; площадь территории – 50 га.

В Комитет градостроительной политики Ленинградской области поступили заключения совета депутатов муниципального образования Приозерский муниципальный район Ленинградской области от 10.03.2021 № 33, администрации муниципального образования Ларионовское сельское поселение муниципального образования Приозерский муниципальный район Ленинградской области от 10.03.2021 № 149, совета депутатов муниципального образования Плодовское сельское поселение муниципального образования Приозерский муниципальный район Ленинградской области от 01.03.2021 № 18/01-05 о несогласии с проектом СТП ЛО в области ТБО в связи планируемым размещением объекта (комплекса) по обработке, утилизации и размещению твёрдых коммунальных отходов III – V класса опасности и отдельных видов промышленных отходов и обращение депутата Законодательного собрания Ленинградской области по Приозерскому одномандатному избирательному округу № 4 Потаповой С.Л. от 10.11.2021 №034/2021. Органы местного самоуправления обеспокоены возникновением социального напряжения со стороны местного населения и ухудшением экологической обстановки при размещении Объекта.

Чуркина И.О. - объект предусмотрен действующей СТП ЛО. В проекте СТП ЛО в области ТБО предусмотрено сокращение предельной мощности объекта с указанием «200 тысяч тонн в год». Объект предназначен для приема объектов твердых коммунальных отходов, образуемых на территории Приозерского муниципального района Ленинградской области и, возможно, Выборгского района Ленинградской области. Размещение отходов Санкт-Петербурга на объекте не планируется. Площадь объекта будет откорректирована после утверждения Проекта реконструкции объекта, который в соответствии с законодательством подлежит обязательным общественным обсуждениям.

Тюрина Ю.В. – общественные обсуждения по объекту мощностью 100 тыс. тонн в год проводились в 2020 году, население было категорически не согласно с размещением объекта. На территории Плодовского и Ларионовского сельских поселений Ленинградской области ощущается неприятный запах от объекта. Объект в установленном порядке не огорожен. Снизился оборот земельных участков в Приозерском муниципальном районе Ленинградской области, в связи с чем, район и поселения не смогут развиваться в соответствии с документами территориального планирования муниципальных образований. Проектом предусмотрено резкое увеличение мощности объекта, необходимо провести общественные обсуждения.

Кулаков И.Я. – в проекте указана максимальная мощность объекта. Площадь объекта уменьшается за счет внедрения новых технологий переработки. Предложил установить мощность Объекта: до 200 тысяч тонн в год.

Тюрина Ю.В. – в адрес администрации муниципального района поступают многочисленные обращения депутатов Законодательного собрания Ленинградской области, выражающих несогласие с размещением объекта. Просьба указанные обращения приложить к протоколу. В границе территории

объекта расположены месторождения полезных ископаемых. Все леса Приозерского района являются защитными лесами. Увеличение объемов объекта увеличит нагрузку на рекреантов, нагрузку на сеть автомобильных дорог, что вызовет недовольство населения. Численность населения Приозерского муниципального района убывает, а количество отходов возрастает. Чем это обусловлено?

Чуркина И.О. – проектом предусмотрен комплекс по переработке отходов и с применением новых технологий переработки. Расширение территории до 38 га предлагается в качестве резерва до 2030 года. В связи с тем, что на объекте не предусмотрена переработка отходов Санкт-Петербурга, нагрузка на сеть автомобильных дорог не вырастет. Несмотря на уменьшение населения, количество отходов, как показывает практика увеличивается. При этом целью является увеличение нагрузки на переработку отходов и уменьшение нагрузки на захоронение. Объект находится под контролем ППК «Российский экологический оператор» и является базовым для Приозерского муниципального района. Резервные полигоны на территории района отсутствуют. Варианты размещения отходов на территории иных муниципальных образований отсутствуют.

Ефремов А.Н. – количество населения в районе уменьшается. На территории объекта сортировка отходов отсутствует. На муниципальной комиссии по распределению земельных участков в связи с близостью объекта из 20 человек только один согласился на предложенный вариант. Запах от полигона ощущается по всему поселению, в связи с постоянными изменениями направления ветра. Размещение объекта снизит рекреационную привлекательность Приозерского муниципального района. Вблизи объекта расположены водотоки, являющиеся притоками реки Вуокса.

Кулаков И.Я. – комитет с пониманием относится к озабоченности местного населения. Объект уже отображен в действующей СТП ЛО. В СТП ЛО в области ТБО предлагается ограничить максимальную мощность объекта. В соответствии с действующим законодательством должен быть разработан проект реконструкции объекта, предусматривающий снижение негативного воздействия на окружающую природную среду. Планируемые для размещения объекты по обработке, утилизации, обезвреживанию отходов и объекты по размещению отходов регионального значения Ленинградской области станут частью комплексной системы обращения с отходами, создание которой определено целью стратегии социально-экономического развития Ленинградской области. За счет предотвращения вредного воздействия отходов производства и потребления на здоровье человека и окружающую среду, размещение указанных объектов также поспособствует обеспечению экологической безопасности и охраны окружающей среды, являющейся целью государственной программы Ленинградской области «Охрана окружающей среды».

Решили:

Согласовать проект схемы территориального планирования Ленинградской области в области обращения с отходами, в том числе твердыми коммунальными отходами, с внесенными изменениями в части размещения на территории муниципального образования Ларионовское сельское поселение Приозерского муниципального района объекта регионального значения – объекта (комплекса) по обработке, утилизации и размещению твердых коммунальных отходов III – V класса опасности и отдельных видов промышленных отходов мощностью – до 200 тысяч тонн в год, площадь – до 38 га; местоположение: Ларионовское сельское поселение Приозерского муниципального района, в 3,5 км севернее посёлка Тракторное, Коммунарское участковое лесничество Приозерского лесничества, часть кварталов: 57, 58, 86, 87, земельные участки с кадастровыми номерами: 47:03:0217003:37, 47:03:0217003:73 (выкопировка и выписка прилагаются).

Голосовали

По заключению органов местного самоуправления Приозерского муниципального района Ленинградской области:

«За» - 2 голоса (Комитет Ленинградской области по обращению с отходами, Комитет градостроительной политики Ленинградской области);

«Против» - 1 голос (муниципальное образование Приозерский муниципальный район Ленинградской области).

По заключению органов местного самоуправления муниципального образования Ларионовское сельское поселение муниципального образования Приозерский муниципальный район Ленинградской области:

«За» - 2 голоса (Комитет Ленинградской области по обращению с отходами, Комитет градостроительной политики Ленинградской области);

«Против» - 1 голос (муниципальное образование Ларионовское сельское поселение муниципального образования Приозерский муниципальный район Ленинградской области).

По заключению органов местного самоуправления муниципального образования Плодовское сельское поселение муниципального образования Приозерский муниципальный район Ленинградской области:

«За» - 2 голоса (Комитет Ленинградской области по обращению с отходами, Комитет градостроительной политики Ленинградской области);

«Против» - 1 голос (муниципальное образование Плодовское сельское поселение муниципального образования Приозерский муниципальный район Ленинградской области).

Решение принято.

Приложение:

– Выкопировка из проекта схемы территориального планирования Ленинградской области в области обращения с отходами, в том числе твердыми коммунальными отходами на 1 л;

– Выписка из проекта схемы территориального планирования Ленинградской области в области обращения с отходами, в том числе с твердыми коммунальными отходами на 2 л.

– Обращение депутата Законодательного собрания Ленинградской области по Приозерскому одномандатному избирательному округу № 4 Потаповой С.Л. от 10.11.2021 №034/2021 на 2 л.

– Письмо администрации муниципального образования Приозерский муниципальный район Ленинградской области от 27.05.2021 № 1108 на 13 л.

– Доверенность Администрации муниципального образования Приозерский муниципальный район Ленинградской области от 27.05.2021 № И-01-03-2111/2021 на 4 л.

Председатель
согласительной комиссии

Секретарь
согласительной комиссии

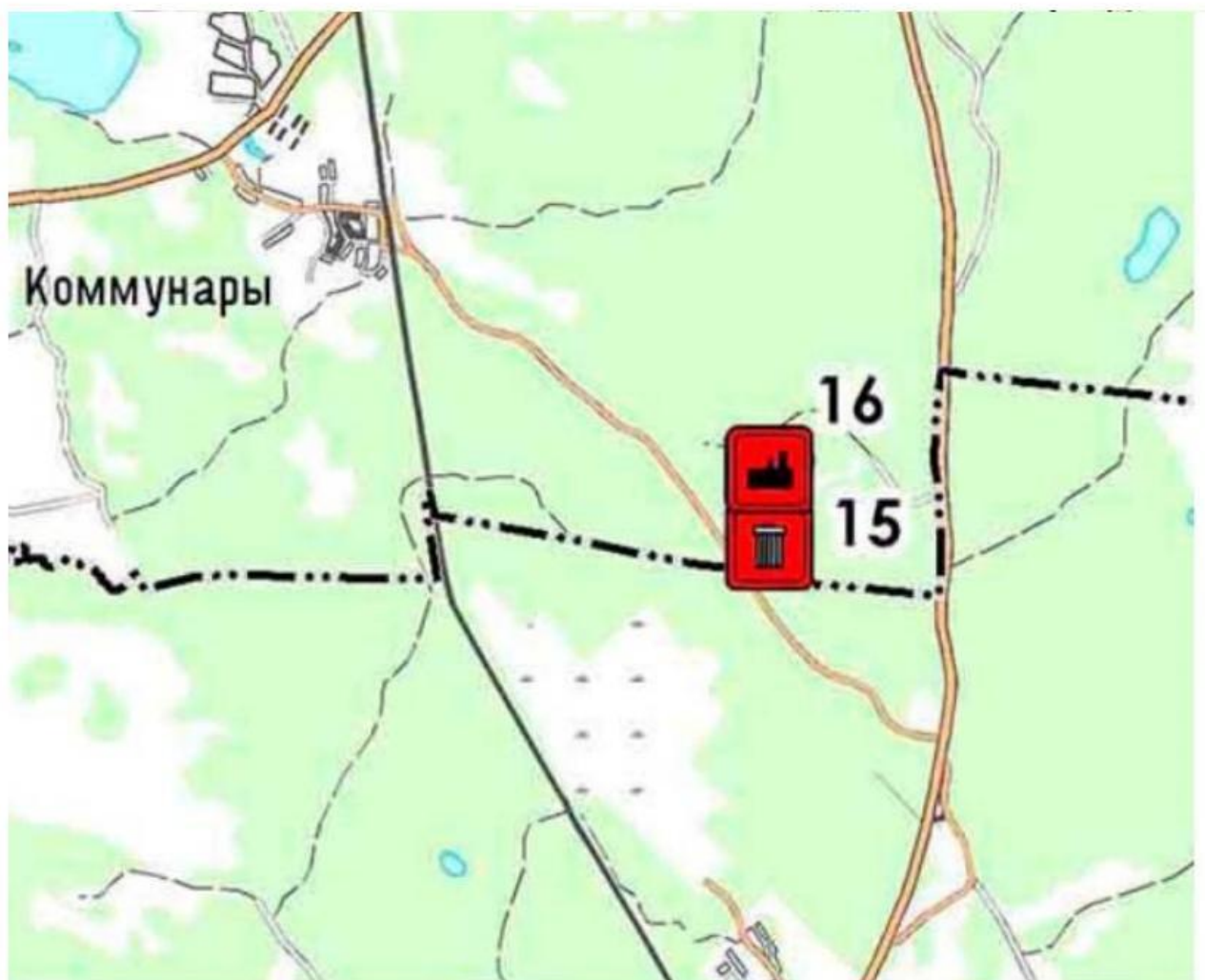


И.Я.Кулаков

А.М.Николаев

Выкопировка

из проекта схемы территориального планирования Ленинградской области в области обращения с отходами, в том числе с твердыми коммунальными отходами из «Карты планируемого размещения объектов регионального значения»



Планируемые
размещения

ОБЪЕКТЫ УТИЛИЗАЦИИ, ОБЕЗВРЕЖИВАНИЯ, РАЗМЕЩЕНИЯ ОТХОДОВ ПРОИЗВОДСТВА И ПОТРЕБЛЕНИЯ



Объект размещения отходов



Объект по обработке, утилизации, обезвреживанию отходов

ЭКСПЛИКАЦИЯ ОБЪЕКТОВ УТИЛИЗАЦИИ, ОБЕЗВРЕЖИВАНИЯ, РАЗМЕЩЕНИЯ ОТХОДОВ ПРОИЗВОДСТВА И ПОТРЕБЛЕНИЯ

Номер объекта на карте	Номер объекта по Положению о территориальном планировании	Муниципальный район	Поселение
15	14.60.2.001	Приозерский муниципальный район	Ларионовское сельское поселение
16	14.60.2.002	Приозерский муниципальный район	Ларионовское сельское поселение

Выписка из проекта схемы территориального планирования Ленинградской области в области обращения с отходами, в том числе с твердыми коммунальными отходами

Сведения об объектах обработки, утилизации, обезвреживания, размещения отходов производства и потребления регионального значения, планируемых для размещения на территории Ленинградской области

Номер объекта регионального значения	Наименование параметра	Сведения
Приозерский муниципальный район		
14.60.2.001	Наименование	Объект (комплекс) по обработке, утилизации и размещению твёрдых коммунальных отходов III – V класса опасности и отдельных видов промышленных отходов
	Вид	Объект размещения отходов
	Назначение	Обработка, утилизация и размещение отходов
	Основные характеристики	Класс опасности объекта в соответствии с санитарной классификацией: III – V. Категория объекта, оказывающего негативное воздействие на окружающую среду: I. Мощность: 200 тысяч тонн в год. Площадь: до 38 га. Статус объекта: планируемый к размещению
	Срок реализации	2021 – 2024 год
	Местоположение	Ларионовское сельское поселение Приозерского муниципального района, в 3,5 км севернее поселка Тракторное, Коммунарское участковое лесничество Приозерского лесничества, часть кварталов: 57, 58, 86, 87, земельные участки с кадастровыми номерами: 47:03:0217003:37, 47:03:0217003:73
	Характеристики зон с особыми условиями использования территорий	Санитарно-защитная зона 1000 м

1.2 Объекты регионального значения по обработке, утилизации, обезвреживанию отходов

Номер объекта регионального значения	Наименование параметра	Сведения
--------------------------------------	------------------------	----------

Номер объекта регионального значения	Наименование параметра	Сведения
Приозерский муниципальный район		
14.60.2.002	Наименование	Объект (комплекс) по обработке, утилизации и размещению твердых коммунальных отходов III – V класса опасности и отдельных видов промышленных отходов
	Вид	Объект обработки и утилизации отходов производства и потребления
	Назначение	Обработка, утилизация и размещение отходов
	Основные характеристики	Класс опасности объекта в соответствии с санитарной классификацией: III – V. Категория объекта, оказывающего негативное воздействие на окружающую среду: I. Мощность: 200 тысяч тонн в год. Площадь: до 38 га. Статус объекта: планируемый к размещению
	Срок реализации	2021 – 2024 год
	Местоположение	Ларионовское сельское поселение Приозерского муниципального района, в 3,5 км севернее посёлка Тракторное, Коммунарское участковое лесничество Приозерского лесничества, часть кварталов: 57, 58, 86, 87, земельные участки с кадастровыми номерами: 47:03:0217003:37, 47:03:0217003:73
	Характеристики зон с особыми условиями использования территорий	Санитарно – защитная зона 1000 м



Комитет
градостроительной
политики ЛО
01-08-355/2021
10.03.2021

**ЗАКОНОДАТЕЛЬНОЕ СОБРАНИЕ ЛЕНИНГРАДСКОЙ ОБЛАСТИ
ШЕСТОГО СОЗЫВА**

**ДЕПУТАТ
ПО ПРИОЗЕРСКОМУ ОДНОМАНДАТНОМУ
ИЗБИРАТЕЛЬНОМУ ОКРУГУ № 4**

ПОТАПОВА Светлана Леонидовна

Председателю Комитета
градостроительной политики
Ленинградской области

Исх.034/2021 от 10 ноября 2021 года

И.Я. Кулакову

Уважаемый Игорь Яковлевич!

В Ваш адрес на утверждение направлен проект схемы территориального планирования Ленинградской области в сфере обращения с отходами. Данным проектом предусматривается увеличение полигона твердых бытовых отходов вблизи п. Тракторное Приозерского района существующих с 10 га до 38,3 га (планируется присоединить участок лесного фонда 27,5 га и участок 0,8га) с увеличением размещения на нем 200 тысяч тонн отходов в год. Таким образом до 2024 года в Приозерском районе площадь полигона ТКО будет увеличена в 3 раза, а объем размещения увеличится в 2 раза к расчетному. В 2020 году уже был разработан проект реконструкции полигона на площадь 10 га с размещением 100 тысяч тонн отходов в год и в 2021 году направлен на государственную экологическую экспертизу.

Ко мне, как депутату Законодательного собрания Ленинградской области поступают многочисленные обращения от жителей поселков, расположенных вблизи полигона (п. Тракторное, п. Коммунары, п. Плодовое, п. Починок) на зловонный запах от полигона, на неоднократные возгорания, на экологическую обстановку на данной территории. А сокращение лесов, окружающих полигон ТКО, за счет которых предусматривается расширение, неблагоприятно скажется на санитарно-эпидемиологическом состоянии окружающей территории и обострит социальную напряженность населения Приозерского района.

На основании вышеизложенного и с учетом заключения администрации Приозерского района прошу Вас отклонить согласование проекта схемы территориального планирования Ленинградской области в сфере обращения с отходами в части расширения полигона в поселке Тракторное Приозерского района.

С уважением,

Депутат Законодательного собрания
Ленинградской области



С. Л. Потапова

Тел.: 8(81379) 36-432; эл. почта: potapova-zakslo@mail.



АДМИНИСТРАЦИЯ
МУНИЦИПАЛЬНОГО ОБРАЗОВАНИЯ
ПРИОЗЕРСКИЙ
МУНИЦИПАЛЬНЫЙ РАЙОН
ЛЕНИНГРАДСКОЙ ОБЛАСТИ
(Администрация Приозерского муниципального района)

ул. Ленина, д. 10, г. Приозерск,
Ленинградская область, 188760
тел.: 8(81379) 36-973; 37-002 факс: 36-405
эл. адрес: adm@priezorsk.ru

24.05.2021 № 1108

На № 01-08-673/2021 от 02.04.2021 г.



Комитет
градостроительной
политики ЛО
01-27-75/2021
28.05.2021

Председателю комитета
градостроительной политики
Ленинградской области
И.Я. Кулакову

г. Санкт-Петербург, пл. Ломоносова, д. 1,
подъезд 5.

Уважаемый Игорь Яковлевич!

Общая площадь существующего полигона составляет 10,039 га. Из них, земельный участок площадью 6,7 га с КН 47:03:0217003:37, является собственностью Ленинградской области. Земельный участок площадью 3,339 га с КН 47:03:0217003:73, администрацией Приозерского района передан в аренду АО «УК по обращению с отходами в Ленинградской области» под «расширение (реконструкцию) и строительство полигона твердых бытовых и отдельных видов промышленных отходов с последующей его эксплуатацией», сроком на 10 лет.

Согласно проектных решений, Схемой территориального планирования Ленинградской области, предусматривается значительное увеличение площади существующего полигона твердых бытовых и отдельных видов промышленных отходов вблизи пос. Тракторное Приозерского района за счет **28,3** га земель государственного лесного фонда. А именно земельного участка с кадастровым номером 47:03:0200000:56 площадью 27,5 га и части кадастрового квартала 47:03:0217003 площадью 0,8 га.

Предлагаемой Схемой территориального планирования Ленинградской области в 2021-2024 г.г. предусмотрено размещение на указанном полигоне 200 тысяч тонн в год отходов. Между тем, проектом реконструкции полигона ТБО вблизи пос. Тракторное (на площади 10,039 га), разработанным в 2020 году, прошедшим процедуру общественных обсуждений и направленным на государственную экологическую экспертизу в 2021 г., обосновывается прием 100 тысяч тонн отходов в год.

При этом в 2006 г. мощность полигона обоснована – 64 тыс.м³/год с расчетным сроком эксплуатации 20 лет. В 2020 г. – мощность составила 100 тыс.тонн/год (400 тыс.

м³/год). А в 2021-2024 предлагается 200 тыс.тонн/год.

С учетом «Аналитического отчета о результатах социально-экономического развития Приозерского муниципального района Ленинградской области», разработанного ООО «Институтом территориального планирования «Урбанистика», динамика численности населения Приозерского района по сравнению с 2006 годом по 2018 зафиксирована, как убывающая, с 64 тыс.человек до 61,7 (2018 г.) тыс.человек.

Таким образом, столь значительное увеличение поступающих отходов на полигон Тракторное, предлагаемое Управлением Ленинградской области по организацию и контролю деятельности по обращению с отходами, с учетом утвержденного норматива накопления твердых коммунальных отходов на человека в год, необоснованно.

Планируемый к расширению участок земель лесного фонда, обозначенный КН 47:03:0200000:56 и часть кадастрового квартала 47:03:0217003 относится к Приозерскому лесничеству – филиала ЛОГКУ «Ленобллес», Коммунарское участковое лесничество, кварталы 20, 24 (ч), 25, 29-32, 36-42, 49-52, 55 (ч), 56 (ч), 57, 58, 85 (ч), 86 (ч), 87.

Согласно ст. 10 Лесного кодекса Российской Федерации от 04.12.2006 № 200 (далее ЛК), все леса, расположенные на землях лесного фонда, делятся на следующие виды: защитные, эксплуатационные и резервные.

В соответствии с 83 статьей ЛК, приказом Министерства природных ресурсов и экологии Российской Федерации от 27.02.2017 года № 72 «Об утверждении состава лесохозяйственных регламентов», Приказом Комитета по природным ресурсам Ленинградской области № 15 от 01.10.2018 утвержден лесохозяйственный регламент по Приозерскому лесничеству Ленинградской области.

Согласно лесохозяйственного регламента Приозерского лесничества - все леса в лесничестве являются **защитными** (100 %). Защитные леса представлены:

- лесами, расположенными в водоохраных зонах (5,7%);
- лесами, выполняющими функции защиты природных и иных объектов (5,6%), в том числе защитные полосы лесов, расположенные вдоль железнодорожных путей общего пользования, федеральных автомобильных дорог общего пользования, автомобильных дорог общего пользования (5,4%), леса, расположенные в первом и втором поясах зон санитарной охраны источников питьевого и хозяйственно-бытового водоснабжения (0,04%),
- ценными лесами (88,7%), в том числе запретные полосы лесов, расположенные вдоль водных объектов (54,2%) и нерестоохранные полосы лесов (34,5%).

Пунктом 4 статьи 111 виды использования лесов, допустимые к осуществлению в защитных лесах, расположенных на землях лесного фонда, определяются лесохозяйственными регламентами лесничеств. Пунктом 6 указанной статьи, в защитных лесах запрещается осуществление деятельности, несовместимой с их целевым

назначением и полезными функциями. Пунктом 7 указанной статьи запрещается изменение целевого назначения лесных участков, на которых расположены защитные леса, за исключением случаев, предусмотренных федеральными законами

Основными принципами земельного законодательства в соответствии с подпунктом 6 пункта 1 статьи 1 «Земельного кодекса Российской Федерации» от 25.10.2001 № 136-ФЗ (далее ЗК) установлен приоритет сохранения особо ценных земель и земель особо охраняемых территорий, согласно которому изменение целевого назначения ценных земель сельскохозяйственного назначения, **земель, занятых защитными лесами**, земель особо охраняемых природных территорий и объектов, земель, занятых объектами культурного наследия, других особо ценных земель и земель особо охраняемых территорий для иных целей ограничивается или запрещается в порядке, установленном федеральными законами.

В соответствии с Правилами землепользования и застройки МО Ларионовское сельское поселение, утвержденными решением Совета депутатов МО Ларионовское сельское поселение № 157 от 15.01.2013, с изм. № 225 от 04.07.2014, приказом комитета по архитектуре и градостроительству ЛО от 05.02.2018 № 11, от 29.03.2018 № 28, приказом комитета градостроительной политики ЛО от 27.08.2020 № 44, территория рассматриваемого путем расширения площади объекта, расположена в зоне месторождений полезных ископаемых, в том числе проявления.

Необоснованное расширение полигона вблизи пос. Тракторное, влечет потерю большого объема полезных ископаемых и лесных ресурсов, что является достаточно серьезной экономической потерей для Приозерского муниципального района, Ленинградской области и Российской Федерации.

За последние годы в администрацию Приозерского района поступали многочисленные обращения, содержащие в себе сведения о неблагоприятной экологической и санитарно-эпидемиологической обстановке в результате нарушений при эксплуатации «полигона твердых бытовых и отдельных видов промышленных отходов», расположенного вблизи пос. Тракторное. Жители жалуются на зловонный запах от полигона, в том числе и от неоднократных возгораний отходов. Что подтверждается письмом МЧС России по Ленинградской области (№ 192-2-24-24 от 05.02.2020), по сведениям которого за 2019 год на 80 % увеличилось число пожаров на полигонах Ленинградской области, 30 % из которых произошло на территории полигона в Приозерском районе.

Сокращение численности лесов, окружающих действующий полигон и за счет которых предусматривается расширение его площадей, неблагоприятно скажется на

санитарно-эпидемиологическом и экологическом состоянии окружающей территории и обострит социальную напряженность среди населения Приозерского района.

Помимо сказанного, увеличение площадей, занятых полигонами ТКО – не соответствует политике Ленинградской области в части обращения с отходами, направленной на прекращение захоронения твердых бытовых отходов на полигонах региона к 2023 году, о чем сказал Губернатор Ленинградской области Александр Дрозденко на заседании экологического совета: *«Никакого расширения (полигонов ТКО), ни каких новых "карт" в Ленинградской области больше не будет. Ставлю отсечку на 2023 год, когда мы должны полностью уйти от складирования мусора в "чистом виде". Только переработка»* (<https://news.solidwaste.ru/2020/07/poligony-v-lenoblasti/>).

По мнению Приозерского муниципального района, «проектом схемы территориального планирования Ленинградской области в области обращения с отходами, в том числе твердыми коммунальными отходами» не обосновано увеличение площадей под объектом размещения отходов за счет земель лесного фонда, что повлечет за собой нарушения требований действующего законодательства.

С учетом проработки и анализа утвержденных документов территориального планирования и градостроительного зонирования МО Приозерского муниципального района Ленинградской области ресурсный потенциал земель, предназначенных для объекта размещения, обработки и утилизации отходов, ограничен существующей площадью действующего полигона ТКО.

Позицию Приозерского муниципального района полностью поддерживают и дополняют депутаты Законодательно собрания Ленинградской области С.Л. Потапова, С.И. Иванов и Н.В. Беляев.

Приложение на 9 листах.

Заместитель главы администрации



Ю.В. Тюрина

Исп. Курносенкова Е.В., (81379) 31-866



ЗАКОНОДАТЕЛЬНОЕ СОБРАНИЕ ЛЕНИНГРАДСКОЙ ОБЛАСТИ
ШЕСТОГО СОЗЫВА

ДЕПУТАТ
ПО ПРИОЗЕРСКОМУ ОДНОМАНДАТНОМУ
ИЗБИРАТЕЛЬНОМУ ОКРУГУ № 4

ПОТАПОВА Светлана Леонидовна

Главе администрации муниципального
образования Приозерский муниципальный
район Ленинградской области

Соклакову А.Н.

Исх:057/2021 от 29 марта 2021 года

Уважаемый Александр Николаевич!

В ответ на Ваше обращение по вопросу расширения полигона в поселке Тракторное, сообщаю следующее:

Мною было направлено обращение в Комитет градостроительной политики Ленинградской области. В своем ответе Комитет сообщает, что Правительством Ленинградской области на основании поступивших отказов в согласовании проекта будет создана согласительная комиссия для урегулирования разногласий по проекту. При работе в согласительной комиссии Вы сможете отстаивать интересы Приозерского района.

Со своей стороны, аналогичное обращение мною направлено на имя Губернатора Ленинградской области Александра Юрьевича Дрозденко.

С уважением,

Депутат Законодательного собрания
Ленинградской области

С. Л. Потапова

Тел.: 8(81379) 36-432; эл. почта: potapova-zakslo@mail.ru



**ЗАКОНОДАТЕЛЬНОЕ СОБРАНИЕ ЛЕНИНГРАДСКОЙ ОБЛАСТИ
ШЕСТОГО СОЗЫВА**

**ДЕПУТАТ
ПО ОБЩЕОБЛАСТНОМУ ИЗБИРАТЕЛЬНОМУ ОКРУГУ
ОТ ЛЕНИНГРАДСКОГО ОБЛАСТНОГО РЕГИОНАЛЬНОГО ОТДЕЛЕНИЯ
ВСЕРОССИЙСКОЙ ПОЛИТИЧЕСКОЙ ПАРТИИ
«ЕДИНАЯ РОССИЯ»**

ИВАНОВ Сергей Иванович

"11" марта 2021г.

№ 122/3

Главе администрации
Приозерского муниципального
района Ленинградской области
Соклакову А.Н.

Уважаемый Александр Николаевич!

Комитетом градостроительной политики Ленинградской области в администрацию Приозерского муниципального района Ленинградской области направлен для согласования проект схемы территориального планирования Ленинградской области в области обращения с отходами, в том числе с твердыми коммунальными отходами.

По словам губернатора Ленинградской области А.Ю.Дрозденко, к 2023 году в регионе закроются все полигоны. Взамен предложат альтернативные площадки, а также проекты по переработке. Анонсированная концепция не предусматривает мусоросжигание. Санитарная зона свалок будет достигать минимум двух километров, максимум — четырёх. Все остальные полигоны после выработки своих мощностей должны быть закрыты. Однако данный проект предусматривает увеличение площади существующего полигона ТБО в два раза.

Ст. 51 7-ФЗ «Об охране окружающей среды» запрещает размещение отходов I–IV классов опасности вблизи нерестилищ и в иных местах, «в которых может быть создана опасность для окружающей среды, естественных экологических систем и здоровья человека». Несложно догадаться, какой вред нанесет соседство с полигоном и жителям близлежащих поселений.

Изучив все представленные материалы, обоснования полностью поддерживаю позицию администрации Приозерского муниципального района Ленинградской области по отказу в согласовании представленного варианта

"Проекта схемы территориального планирования Ленинградской области в области обращения с отходами, в том числе с твердыми коммунальными отходами".

С уважением,

Депутат Законодательного собрания
Ленинградской области



С.И. Иванов



ЗАКОНОДАТЕЛЬНОЕ СОБРАНИЕ ЛЕНИНГРАДСКОЙ ОБЛАСТИ
ШЕСТОГО СОЗЫВА

ДЕПУТАТ
ПО ОБЩЕОБЛАСТНОМУ ИЗБИРАТЕЛЬНОМУ ОКРУГУ
ОТ ЛЕНИНГРАДСКОГО РЕГИОНАЛЬНОГО ОТДЕЛЕНИЯ
ПОЛИТИЧЕСКОЙ ПАРТИИ ЛДПР -
ЛИБЕРАЛЬНО-ДЕМОКРАТИЧЕСКОЙ ПАРТИИ РОССИИ

БЕЛЯЕВ Николай Владимирович

191311 г. Санкт-Петербург, Суворовский пр., д.67
188760 Ленинградская обл., г. Приозерск, ул. Гагарина, д.12

от 10.03.2021 г. № 22
на № _____ от _____

Главе администрации
МО Приозерский муниципальный район
Ленинградской области
Соклакову А.Н.



Курьерская доставка
[Handwritten signature]

Уважаемый Александр Николаевич!

На Ваше обращение по вопросу поступившего в администрацию муниципального образования Приозерский муниципальный район ЛО проекта схемы территориального планирования Ленинградской области в области обращения с отходами, в том числе с твердыми коммунальными отходами, предусматривающего значительное увеличение площади существующего полигона вблизи пос. Тракторное Приозерского района, считаю, что увеличение площади полигона приведет к необратимым изменениям в состоянии окружающей среды, и, как следствие, к снижению рекреационной привлекательности Приозерского района.

С момента открытия полигона вблизи пос. Тракторное население неоднократно высказывало свое отрицательное мнение по вопросу сбора отходов в одном из живописных лесных массивов. Когда-то эта территория славилась изобилием боровиков, подосиновиков и других съедобных грибов, а также голубики, черники и брусники. Сейчас сбор грибов и ягод в этом районе опасен для здоровья.

На полигон доставляются отходы не только из населенных пунктов Приозерского района, но и из других районов Ленинградской области и города Санкт-Петербурга. Данная ситуация у местного населения вызывает только негативное мнение.

От гниения и разложения всевозможных отходов образуется свалочный газ, запах которого ощущается на большом расстоянии. Особенно в населенных пунктах, расположенных по периметру от захоронения отходов. Это – поселки Тракторное, Коммунары, Синево, Судаково, Кротово. От населения данных поселков неоднократно поступают жалобы о присутствии неприятного запаха, особенно, когда ветер дует в сторону населенных пунктов. Он ощущается и при следовании по автомобильной трассе. В социальных сетях можно встретить многочисленные отзывы туристов и отдыхающих по

поводу невыносимого запаха, который ощущается в автомобиле даже при закрытых окнах.

Необходимо отметить, что неприятный запах, исходящий от полигона, причиняет вред здоровью человека, особенно маленьким детям. Уже доказано, что свалки и полигоны ТКО — это один из распространенных источников вредного воздействия. Особенно свалочный газ (СГ), который образуется на этих полигонах. Он также оказывает губительное воздействие на растительный покров. Так, причиной подавления растительного покрова, которое регулярно наблюдается вокруг свалочных тел, является накопление СГ в поровом пространстве почвенного покрова, вызывающее асфиксию корневой системы. Это приводит к гибели хвойных пород деревьев, особенно сосны, которая является чистильщиком окружающего воздуха. И, как правило, к загрязнению атмосферы прилегающих территорий токсичными и дурно пахнущими соединениями.

Также при увеличении размера полигона, увеличится количество жидких отходов, содержащих различные токсичные примеси. При отсутствии очистки данных отходов возникает опасность загрязнения подземных вод. Учитывая, что в большинстве населенных пунктов, расположенных по периметру действующего полигона, питьевая вода берется из скважин и колодцев, смешение подземных вод с жидкими отходами полигона может привести к изменению их качественного состава к худшему.

Все это в целом повлияет на ухудшение экологической ситуации в Приозерском районе.

Кроме того, на встрече с депутатами Законодательного собрания Ленинградской области губернатор региона А.Ю.Дрозденко отмечал, что при размещении полигонов необходимо предусматривать двойную зеленую защитную зону населенных пунктов от мест сбора отходов. Данной защиты по отношению к поселкам Коммунары и Тракторное нет. Увеличение площадей полигона еще больше усугубит ситуацию.

Непонятен прогноз по увеличению количества отходов. Насколько известно, в ближайшее время в Приозерском районе не планируется строительство новых производственных предприятий, а значит, не планируется притока мигрантов и увеличение в десятки раз численности населения. Тогда, за счет чего должно увеличиться количество отходов? Можно предположить, что за счет ввоза на территорию полигона отходов с других районов Ленинградской области и города Санкт-Петербурга.

Считаю данный подход к решению мусорной проблемы неправильным. Вместо увеличения площадей под полигоны, в первую очередь необходимо принимать меры, направленные на раздельный сбор отходов и его переработку.

Поэтому полностью поддерживаю позицию муниципального образования Приозерский муниципальный район Ленинградской области по отказу в согласовании представленного Комитетом градостроительной политики Ленинградской области проекта «схемы территориального планирования Ленинградской области в области обращения с отходами, в том числе с твердыми коммунальными отходами», предусматривающего значительное увеличение площади существующего полигона.

Депутат



Н.В.Беляев



АДМИНИСТРАЦИЯ
ЛЕНИНГРАДСКОЙ ОБЛАСТИ
КОМИТЕТ
ЛЕНИНГРАДСКОЙ ОБЛАСТИ
ПО ОБРАЩЕНИЮ С ОТХОДАМИ

191311, Санкт-Петербург, ул. Смольного, 3
Тел. (812) 539-41-09

Законодательное собрание
Ленинградской области
Канцелярия

14 АПР 2021

№ 2000-1/21-06-0-1

Депутату Законодательного Собрания
Ленинградской области шестого
созыва

Н.В. Беляеву

lenoblzaks@yandex.ru

уважаемый Николай Владимирович!

По результатам рассмотрения Вашего обращения № 31 от 19.03.2021 (вх. № 8-2824/2021-1 от 22.03.2021) Комитет Ленинградской области по обращению с отходами сообщает следующее.

Полигон твердых коммунальных отходов вблизи пос. Тракторное, Плодовского сельского поселения Призерского района Ленинградской области (далее – Полигон), эксплуатируемый АО «Управляющая компания по обращению с отходами в Ленинградской области», осуществляет деятельность по размещению отходов в соответствии с лицензией серия 78 № 4235-СТОУР/П от 27.05.2019. Полигон включен в государственный реестр объектов размещения отходов (далее – Реестр) за номером 47-00027-Х-00592-250914.

Ключевым программным документом стратегического планирования развития инфраструктуры отрасли обращения с отходами Ленинградской области является государственная программа Ленинградской области «Охрана окружающей среды Ленинградской области», утверждённая Постановлением Правительства Ленинградской области от 31.03.2013 № 368 (далее – Госпрограмма). В рамках Госпрограммы запланирована реализация проектов, предусматривающих строительство, реконструкцию и модернизацию объектов обращения с твердыми коммунальными отходами и отдельными видами промышленных отходов.

В рамках основного мероприятия «Создание системы обращения с отходами производства и потребления на территории Ленинградской области» Госпрограммы предусмотрены мероприятия по реконструкции объектов размещения отходов, в т.ч. в Призерском районе Ленинградской области.

Реконструкция Полигона предусмотрена в связи с исчерпанием фактической мощности и в целях обеспечения Призерского района Ленинградской области мощностями по приему отходов.

Вместе с тем, информация об объектах обращения с отходами производства и потребления (действующих, реконструируемых и планируемых к строительству) содержится в Территориальной схеме обращения с отходами, в том числе с твердыми коммунальными отходами, утвержденной приказом управления Ленинградской области по организации и контролю деятельности по обращению с отходами от 22 июля 2019 года № 5 (далее – Территориальная схема).

Вопросы определения негативного воздействия на окружающую среду, а также соответствие документов и (или) документации, обосновывающих намечаемую в связи с реализацией объекта экологической экспертизы деятельность, экологическим требованиям, в целях предотвращения негативного воздействия такой деятельности на окружающую среду, регулируются при проведении государственной экологической экспертизы.

Согласно статье 14 Федерального закона от 23.11.1995 № 174-ФЗ «Об экологической экспертизе» обязательным условием прохождения государственной экологической экспертизы является наличие в проектной документации результатов обсуждения объекта государственной экологической экспертизы с гражданами и общественными организациями (объединениями), организуемого органами местного самоуправления.

Проектная документация по реконструкции действующего Полигона прошла общественные обсуждения и имеет положительные заключения Государственной экологической экспертизы и Главной государственной экспертизы.

Также, в приложении 14 к Территориальной схеме предусмотрены земельные участки для возможного строительства объекта обращения с отходами вблизи пос. Тракторное. Реализация строительства будет определяться дополнительно с учетом фактической потребности региона в мощностях по обращению с отходами.

Председатель Комитета



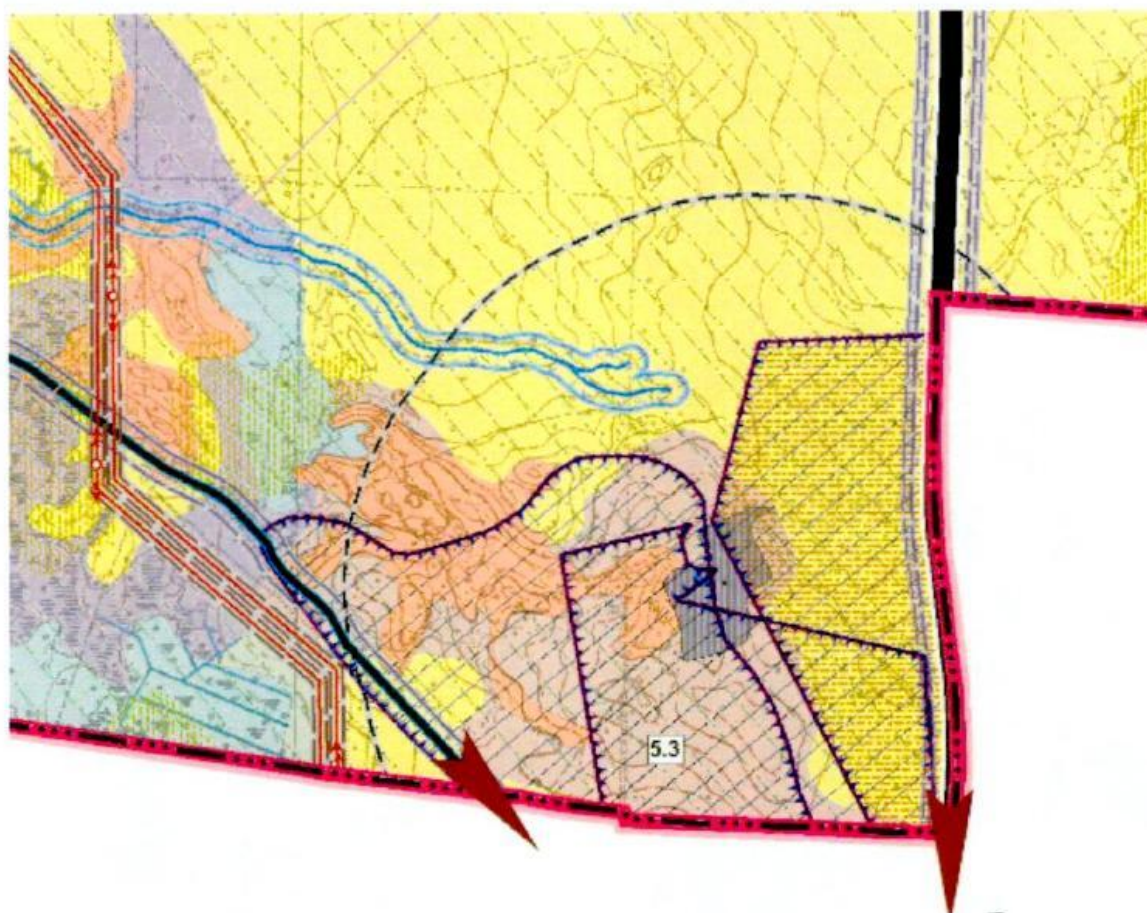
А.А. Пименов

Исп.: Зинина Е.А.
539-41-09



Генеральный план муниципального образования Ларионовское сельское поселение муниципального образования Приозерский муниципальный район Ленинградской области утвержден решением Совета депутатов муниципального образования Ларионовское сельское поселение муниципального образования Приозерский муниципальный район Ленинградской области № 153 от 13.12.2012 г

ФРАГМЕНТ ГЕНЕРАЛЬНОГО ПЛАНА МО ЛАРИОНОВСКОЕ СЕЛЬСКОЕ ПОСЕЛЕНИЕ МО ПРИОЗЕРСКИЙ МУНИЦИПАЛЬНЫЙ РАЙОН ЛЕНИНГРАДСКОЙ ОБЛАСТИ

Схема ограничений. Схема границ зон с особыми условиями использования территорий.

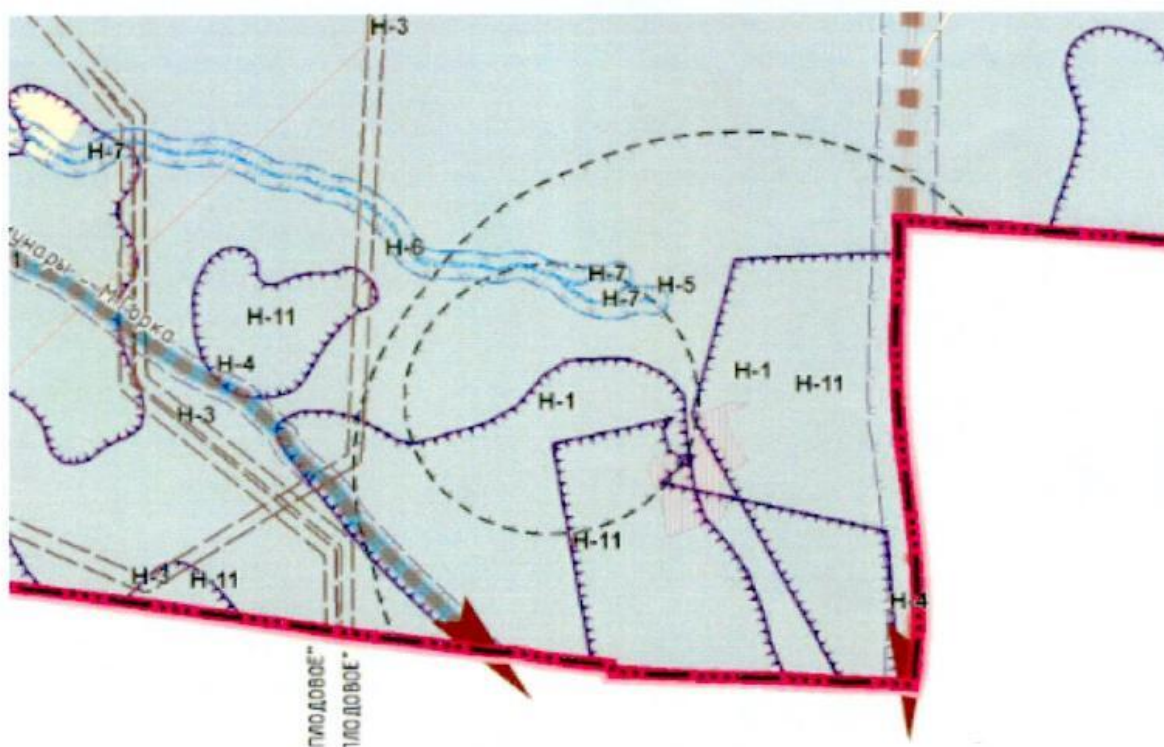


Зоны с особыми условиями использования территорий

-  Месторождения полезных ископаемых
-  Валунно-песчано-гравийный материал

«Правила землепользования и застройки на территории муниципального образования Ларионовское сельское поселение муниципального образования Приозерский муниципальный район Ленинградской области» утверждены решением Совета депутатов муниципального образования Ларионовское сельское поселение муниципального образования Приозерский муниципальный район Ленинградской области № 157 от 15.01.2013 г., в редакции решения Совета депутатов муниципального образования Ларионовское сельское поселение муниципального образования Приозерский муниципальный район Ленинградской области № 225 от 04.07.2014 г. «О внесении изменений в Правила землепользования и застройки», в соответствии с Приказом комитета по архитектуре и градостроительству Ленинградской области от 05.02.2018 г. № 11 «О внесении изменений в Правила землепользования и застройки», Приказов комитета градостроительной политики Ленинградской области № 44 от 27.08.2020 года «Об уточнении Правил землепользования и застройки муниципального образования Ларионовское сельское поселение муниципального образования Приозерский муниципальный район Ленинградской области»

**ФРАГМЕНТ КАРТЫ ЗОН С ОСОБЫМИ УСЛОВИЯМИ ИСПОЛЬЗОВАНИЯ
ТЕРРИТОРИИ ПРАВИЛ ЗЕМЛЕПОЛЬЗОВАНИЯ И ЗАСТРОЙКИ МО
ЛАРИОНОВСКОЕ СЕЛЬСКОЕ ПОСЕЛЕНИЕ МО ПРИОЗЕРСКИЙ МУНИЦИПАЛЬНЫЙ
РАЙОН ЛЕНИНГРАДСКОЙ ОБЛАСТИ**




— Границы зон с особыми условиями использования территорий

Зоны с особыми условиями использования территорий



Зона месторождений полезных ископаемых, в том числе проявления



**АДМИНИСТРАЦИЯ
МУНИЦИПАЛЬНОГО ОБРАЗОВАНИЯ
ПРИОЗЕРСКИЙ
МУНИЦИПАЛЬНЫЙ РАЙОН
ЛЕНИНГРАДСКОЙ ОБЛАСТИ**
(Администрация Приозерского муниципального района)

ул. Ленина, д. 10, г. Приозерск,
Ленинградская область, 188760
тел.: 8(81379) 36-973; 37-002 факс: 36-405
эл. адрес: adm@priezersk.ru



Администрация
Приозерского МР

И-01-03-2111/2021
27.05.2021

ДОВЕРЕННОСТЬ

Администрация муниципального образования Приозерский муниципальный район Ленинградской области, в лице Главы администрации муниципального образования Соклакова Александра Николаевича, дата рождения: 03.11.1963 года, место рождения: гор. Волгоград, гражданство: РФ, пол: мужской, паспорт 41 08 № 103577, выдан ТП № 128 Приозерского отделения УФМС России по Санкт-Петербургу и Ленинградской области 10.12.2008 г., код подразделения 470-044, адрес регистрации: Ленинградская обл., Приозерский район, дер. Кривко, ул. Урожайная, д. 14, действующего на основании Устава муниципального образования Приозерский муниципальный район Ленинградской области, решения Совета депутатов МО Приозерский муниципальный район Ленинградской области от 15.10.2019 № 8 «О назначении главы администрации МО Приозерский муниципальный район Ленинградской области», распоряжения главы МО Приозерский муниципальный район Ленинградской области от 16.10.2019 г. № 49-к, свидетельство о внесении записи в Единый государственный реестр юридических лиц серия 47 № 002975554 от 02.02.2011., ОГРН 1024701648135, свидетельство о постановке на учет юридического лица в налоговом органе по месту нахождения на территории Российской Федерации серии 47 № 001800631, ИНН/КПП 4712013913/471201001,

Настоящей доверенностью уполномочиваю:

Заместителя главы администрации по градостроительству, землепользованию и муниципальному имуществу – начальника управления по градостроительству, землепользованию и муниципальному имуществу – Тюрину Юлию Владимировну, дата рождения: 25.06.1972 г., место рождения: гор. Приозерск Ленинградской обл., гражданство: РФ, пол: женский, паспорт 4117 № 841296, выдан ТП № 128 отдела УФМС России по Санкт-Петербургу и Ленинградской области в Приозерском районе, 28.07.2017 г., код подразделения 470-072, адрес регистрации:


Ленинградской области, гор. Приозерск, ул. Гоголя, д. 52, кв. 37.

От имени муниципального образования Приозерский муниципальный район Ленинградской области участвовать с правом голоса в согласительном совещании в Комитете градостроительной политики Ленинградской области по согласованию проекта схемы территориального планирования Ленинградской области в области обращения с отходами, в том числе с твердыми коммунальными отходами, а также подписывать протокол совещания по указанному вопросу.

Глава администрации



А.Н. Соклаков



**АДМИНИСТРАЦИЯ
МУНИЦИПАЛЬНОГО ОБРАЗОВАНИЯ
ПРИОЗЕРСКИЙ
МУНИЦИПАЛЬНЫЙ РАЙОН
ЛЕНИНГРАДСКОЙ ОБЛАСТИ**
(Администрация Приозерского муниципального района)

ул. Ленина, д. 10, г. Приозерск,
Ленинградская область, 188760
тел.: 8(81379) 36-973; 37-002 факс: 36-405
эл. адрес: adm@priezorsk.ru



Администрация
Приозерского МР

И-01-03-2111/2021
27.05.2021

ДОВЕРЕННОСТЬ

Администрация муниципального образования Приозерский муниципальный район Ленинградской области, в лице Главы администрации муниципального образования Соклакова Александра Николаевича, дата рождения: 03.11.1963 года, место рождения: гор. Волгоград, гражданство: РФ, пол: мужской, паспорт 41 08 № 103577, выдан ТП № 128 Приозерского отделения УФМС России по Санкт-Петербургу и Ленинградской области 10.12.2008 г., код подразделения 470-044, адрес регистрации: Ленинградская обл., Приозерский район, дер. Кривко, ул. Урожайная, д. 14, действующего на основании Устава муниципального образования Приозерский муниципальный район Ленинградской области, решения Совета депутатов МО Приозерский муниципальный район Ленинградской области от 15.10.2019 № 8 «О назначении главы администрации МО Приозерский муниципальный район Ленинградской области», распоряжения главы МО Приозерский муниципальный район Ленинградской области от 16.10.2019 г. № 49-к, свидетельство о внесении записи в Единый государственный реестр юридических лиц серия 47 № 002975554 от 02.02.2011., ОГРН 1024701648135, свидетельство о постановке на учет юридического лица в налоговом органе по месту нахождения на территории Российской Федерации серии 47 № 001800631, ИНН/КПП 4712013913/471201001,

Настоящей доверенностью уполномочиваю:

Ведущего специалиста отдела землепользования управления по градостроительству, землепользованию и муниципальному имуществу администрации – Курносенкову Елену Викторовну, дата рождения: 27.09.1967 г., место рождения: гор. Мелитополь Запорожской обл., гражданство: РФ, пол: женский, паспорт 41 12 № 474615, выдан ТП № 128 отделения УФМС России по Санкт-Петербургу и Ленинградской области в Приозерском районе, 10.10.2012 г., код подразделения 470-044, адрес регистрации: Ленинградской области, гор. Приозерск, ул.

Калинина, д. 47, кв. 5.

От имени муниципального образования Приозерский муниципальный район Ленинградской области участвовать с правом голоса в согласительном совещании в Комитете градостроительной политики Ленинградской области по согласованию проекта схемы территориального планирования Ленинградской области в области обращения с отходами, в том числе с твердыми коммунальными отходами, а также подписывать протокол совещания по указанному вопросу.

Глава администрации



А.Н. Соклаков

ПРОТОКОЛ**Заседания согласительной комиссии**

по рассмотрению причин несогласия муниципального образования
Никольское городское поселение Тосненского района Ленинградской области
с проектами схем территориального планирования Ленинградской области
в области промышленной политики, в области социальной политики, в области
транспорта, в области электроэнергетики,
в рамках проведения заседания согласительной комиссии по урегулированию
замечаний, послуживших основаниями для подготовки органами местного
самоуправления Ленинградской области заключений, содержащих положения о
несогласии с проектом схемы территориального планирования
Ленинградской области в области обращения с отходами,
в том числе с твердыми коммунальными отходами.

Санкт-Петербург, пл. Ломоносова, д. 1, подъезд 5, каб.10

11 июня 2021 года
10-00

Председательствовал

Председатель Комитета градостроительной политики
Ленинградской области
И.Я.Кулаков

Присутствовали**Члены согласительной комиссии:**

Валайтис – заместитель начальника отдела территориального
Анастасия планирования и градостроительного зонирования Комитета
Викторовна градостроительной политики Ленинградской области

Зуев – и.о. руководителя государственного казенного учреждения
Евгений «Градостроительное развитие территорий Ленинградской
Дмитриевич области»

Вишневский Руслан – начальник отдела по управлению муниципальным
Николаевич имуществом, земельным вопросам и архитектуре –
администрации муниципального образования Никольское
городское поселение тосненского муниципального района
Ленинградской области

Пименов – председатель Комитета Ленинградской области по
Алексей Андреевич обращению с отходами

Секретарь согласительной комиссии:

Николаев – главный специалист инженерно-экологического отдела
Алексей ГКУ «ГРТ ЛО»
Михайлович

Повестка заседания:

Рассмотрение замечаний, послуживших основанием для подготовки заключений органов местного самоуправления муниципального образования Никольское городское поселение Тосненского района Ленинградской области, содержащего положения о несогласии с проектами схем территориального планирования Ленинградской области в области промышленной политики, в области социальной политики, в области транспорта, в области электроэнергетики в связи с отображением в материалах по обоснованию проекта схемы территориального планирования Ленинградской области в области обращения с отходами, в том числе твердыми коммунальными отходами объекта общества с ограниченной ответственностью «Компания «Сезар».

Представлены:

Проект схемы территориального планирования Ленинградской области в области обращения с отходами, в том числе с твердыми коммунальными отходами (далее – проект СТП ЛО в области ТБО).

Заключения совета депутатов муниципального образования Никольского городского поселения Тосненского района Ленинградской области, содержащие положения о несогласии с проектами схем территориального планирования Ленинградской области в области:

- промышленной политики и планирования использования земель сельскохозяйственного назначения от 22.01.2021 № 35/07-01-01;
- образования, здравоохранения, социального обслуживания, культуры, физической культуры, спорта, туризма, молодежной политики, межнациональных и межконфессиональных отношений от 22.01.2021 № 32/07-01-01;
- транспорта (железнодорожного, водного, воздушного), автомобильных дорог регионального или межмуниципального значения от 22.01.2021 № 33/07-01-01;
- электроэнергетики от 22.01.2021 № 34/07-01-01.

Постановление Правительства Ленинградской области от 23.04.2021 № 215 «О создании согласительной комиссии по урегулированию замечаний, послуживших основаниями для подготовки органами местного самоуправления Ленинградской области заключений, содержащих положения о несогласии с проектом схемы территориального планирования Ленинградской области в области обращения с отходами, в том числе с твердыми коммунальными отходами».

Распоряжение Комитета градостроительной политики Ленинградской области от 28.04.2021 № 160 «Об утверждении персонального состава согласительной комиссии по урегулированию замечаний, послуживших основаниями для подготовки органами местного самоуправления Ленинградской области заключений, содержащих положения о несогласии с проектом схемы территориального планирования Ленинградской области в области обращения с отходами, в том числе с твердыми коммунальными отходами».

Слушали:

Кулаков И.Я. – согласительная комиссия по урегулированию замечаний, послуживших основанием для подготовки заключений о несогласии с проектом СТП ЛО в области ТБО, создана на основании постановления Правительства Ленинградской области от 23.04.2021 № 215. Персональный состав комиссии утвержден распоряжением Комитета градостроительной политики Ленинградской области от 28.04.2021 №160. Кворум имеется.

Согласно п. 9.2 перечня поручений Губернатора Ленинградской области от 16.08.2018 № 65-8670/2018 Комитету по природным ресурсам Ленинградской области и Управлению Ленинградской области по обращению с отходами надлежало представить сведения о границах земельных участков для размещения комплексов, предназначенных для обработки, утилизации, обезвреживания, размещения, захоронения отходов на землях лесного фонда.

В соответствии с поступившими предложениями Управления Ленинградской области по обращению с отходами от 18.03.2019 № исх-уо-400/2019, на основании распоряжения Комитета градостроительной политики Ленинградской области от 23.04.2020 № 145, подготовлен проект СТП ЛО в области ТБО.

Проект СТП ЛО в области ТБО согласован органами исполнительной власти Ленинградской области и размещен в федеральной государственной информационной системе территориального планирования 21.12.2020 года для согласования в установленном порядке.

Проект СТП ЛО в области ТБО согласован Российской Федерацией (сводное заключение о согласии с проектом Министерства экономического развития Российской Федерации от 04.03.2021 № 6309-ОТ/Д27и), Правительством Новгородской области (заключение от 19.01.2021 № ЛО-01-74/236-И), Правительством Республики Карелия (заключение от 11.02.2021 № 1476/02-18/Аи), Правительством Вологодской области (заключение от 01.04.2021 № ИХ.01-4356/21).

Проектом СТП ЛО в области ТБО на территории Никольского городского поселения Тосненского района Ленинградской области размещение планируемых объектов регионального значения по обработке, утилизации и размещению отходов не предусмотрено.

Объект общества с ограниченной ответственностью «Компания «Сезар», расположенный по адресу: г. Никольское, Ульяновское ш., д.5-Ш по сортировке, разборке, очистке отображен в материалах по обоснованию проекта СТП ЛО в области ТБО как существующий объект (далее – Объект). Отображение Объекта в материалах по обоснованию проекта СТП ЛО осуществлено в соответствии с территориальной схемой обращения с отходами, в том числе с твердыми коммунальными отходами, утвержденной приказом Комитета Ленинградской области по обращению с отходами от 22.07.2019 № 5, с планируемыми сроками реализации в 2019 году.

В Комитет градостроительной политики Ленинградской области поступили заключения совета депутатов муниципального образования Никольского городского поселения Тосненского района Ленинградской области, содержащие положения о несогласии с проектами схем территориального планирования Ленинградской области в области:

- промышленной политики и планирования использования земель сельскохозяйственного назначения от 22.01.2021 № 35/07-01-01;
- образования, здравоохранения, социального обслуживания, культуры, физической культуры, спорта, туризма, молодежной политики, межнациональных и межконфессиональных отношений от 22.01.2021 № 32/07-01-01;
- транспорта (железнодорожного, водного, воздушного), автомобильных дорог регионального или межмуниципального значения от 22.01.2021 № 33/07-01-01;
- электроэнергетики от 22.01.2021 № 34/07-01-01.

По сведениям муниципального образования Никольское городское поселение Тосненского района Ленинградской области, Объект на территории поселения отсутствует.

Зуев Е.Д. – на рабочем совещании в Комитете градостроительной политики Ленинградской области в целях обсуждения замечаний органов местного самоуправления Ленинградской области, послуживших основанием для подготовки заключения о несогласии с проектами схем территориального планирования Ленинградской области в части размещения объектов в области обращения с отходами, в том числе с твердыми коммунальными отходами, состоявшимся 03.03.2021 (пункт 2 протокола от 15.03.2021 № 01-32-26/2021) принято решение Комитету Ленинградской области по обращению с отходами представить в Комитет градостроительной политики Ленинградской области дополнительную информацию об объекте ООО «Компания СЕЗАР», а также обоснование (с указанием правовых оснований) исключения объекта ООО «Компания «Сезар» из состава объектов регионального значения Ленинградской области.

По представленной Комитетом Ленинградской области по обращению с отходами информации (письмо от 01.04.2021 № исх-уо-755/2021) на объекте ООО «Компания СЕЗАР» отходы для обработки не принимались. Лицензия на осуществление деятельности по сбору, транспортированию, обработке, утилизации, обезвреживанию, размещению отходов I-V классов опасности от 25.05.2017 № (78)-3617-СОУ действующая. Объект ООО «Компания «Сезар» включен в Территориальную схему обращения с отходами, в том числе твердыми коммунальными отходами (далее – Территориальная схема), утвержденную приказом утвержденной приказом Управления Ленинградской области по обращению с отходами от 22.07.2019 № 5 с отсутствием сведений о классе опасностей, количестве отходов и сведений о санитарно-защитной зоне. Вышеуказанные сведения будут дополнены Комитетом Ленинградской области по обращению с отходами в 3 квартале 2021 года при очередной корректировке Территориальной схемы.

Вишневский Р.Н. – на территории Никольского городского поселения сложилась неблагоприятная экологическая обстановка в связи с близостью полигонов ТБО, в том числе полигона «Красный Бор». Размещение еще одного объекта вблизи СНТ и других объектов, тем более I класса опасности для поселения неприемлемо. Большинство жителей против размещения объекта.

Пименов А.А. – На территории Объекта в настоящее время деятельность не осуществляется. Комитет не возражает против исключения объекта общества с

ограниченной ответственностью «Компания «Сезар» из материалов по обоснованию проекта СТП ЛО в области ТБО.

Решили:

Согласовать проект схемы территориального планирования Ленинградской области в области обращения с отходами, в том числе твердыми коммунальными отходами, с внесенными изменениями в части исключения сведений об объекте общества с ограниченной ответственностью «Компания «Сезар», расположенного по адресу: г. Никольское, Ульяновское ш., д.5-Ш по сортировке, разборке, очистке из материалов по обоснованию проекта СТП ЛО в области ТБО как существующего регионального объекта.

Голосовали:

«За» - 3 голоса (муниципальное образование Никольского городского поселения Тосненского района Ленинградской области, Комитет градостроительной политики Ленинградской области, Комитет Ленинградской области по обращению с отходами).

Решение принято.

Председатель
согласительной комиссии



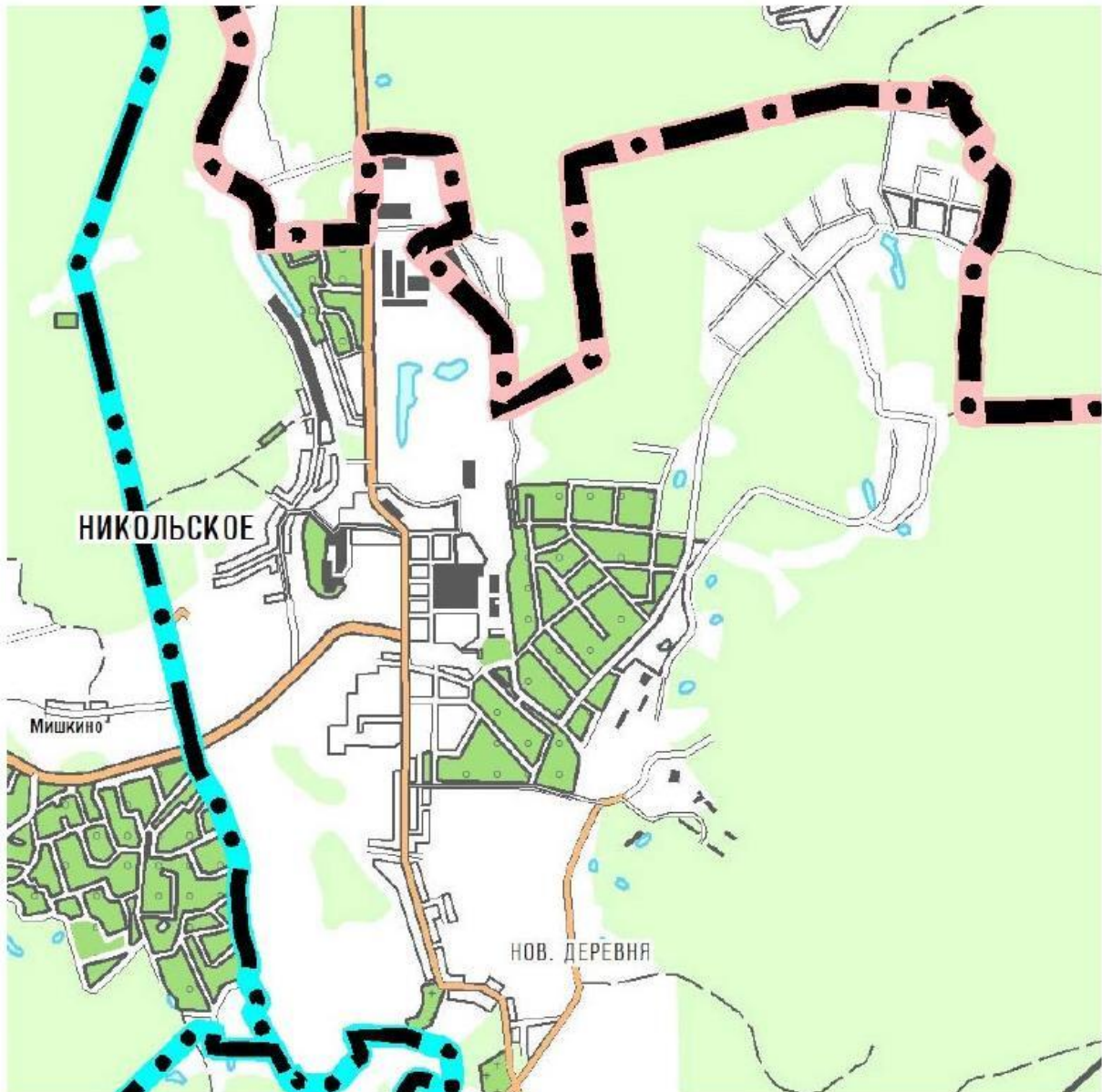
И.Я.Кулаков

Секретарь
согласительной комиссии

А.М.Николаев

Выкопировка

из «Карты объектов утилизации, обезвреживания, размещения отходов производства и потребления» материалов по обоснованию проекта схемы территориального планирования Ленинградской области в области обращения с отходами, в том числе с твердыми коммунальными отходами



ПРОТОКОЛ

Заседания согласительной комиссии
по рассмотрению замечаний муниципального образования
Виллозское городское поселение Ломоносовского муниципального района
Ленинградской области к материалам по обоснованию проекта схемы
территориального планирования Ленинградской области в области обращения с
отходами, в том числе с твердыми коммунальными отходами,
в рамках проведения согласительной комиссии по урегулированию замечаний,
послуживших основаниями для подготовки органами местного самоуправления
Ленинградской области заключений, содержащих положения о несогласии с
проектом схемы территориального планирования Ленинградской области в области
обращения с отходами, в том числе с твердыми коммунальными отходами.

Санкт-Петербург, пл. Ломоносова, д. 1, подъезд 5, каб.10

11 июня 2021 года
10-30

Председествовал

Председатель Комитета градостроительной политики
Ленинградской области
И.Я.Кулаков

Присутствовали**Члены согласительной комиссии:**

Валайтис Анастасия Викторовна	– заместитель начальника отдела территориального планирования и градостроительного зонирования Комитета градостроительной политики Ленинградской области
Зуев Евгений Дмитриевич	– и.о. руководителя государственного казенного учреждения «Градостроительное развитие территорий Ленинградской области»
Иванов Виктор Михайлович	– глава муниципального образования Виллозское городское поселение Ломоносовского района Ленинградской области
Пименов Алексей Андреевич	– председатель Комитета Ленинградской области по обращению с отходами

**Участники
заседания:**

Андреева Светлана Владимировна	– глава администрации муниципального образования Виллозское городское поселение Ломоносовского района Ленинградской области
Давыдов Денис	– главный специалист отдела по ЖКХ, строительству и

Анатольевич землепользованию администрации муниципального образования Виллозское городское поселение Ломоносовского района Ленинградской области

Секретарь согласительной комиссии:

Николаев – главный специалист инженерно-экологического отдела
Алексей ГКУ «ГРТ ЛО»
Михайлович

Повестка заседания:

Рассмотрение замечаний органов местного самоуправления муниципального образования Виллозское городское поселение Ломоносовского района Ленинградской области к материалам по обоснованию проекта схемы территориального планирования Ленинградской области в области обращения с отходами, в том числе с твердыми коммунальными отходами.

Представлены:

Проект схемы территориального планирования Ленинградской области в области обращения с отходами, в том числе с твердыми коммунальными отходами (далее – проект СТП ЛО в области ТБО).

Письмо администрации муниципального образования Виллозское городское поселение Ломоносовского района Ленинградской области от 21.01.2021 № 01-09-22/2021.

Постановление Правительства Ленинградской области от 23.04.2021 № 215 «О создании согласительной комиссии по урегулированию замечаний, послуживших основаниями для подготовки органами местного самоуправления Ленинградской области заключений, содержащих положения о несогласии с проектом схемы территориального планирования Ленинградской области в области обращения с отходами, в том числе с твердыми коммунальными отходами».

Распоряжение Комитета градостроительной политики Ленинградской области от 28.04.2021 № 160 «Об утверждении персонального состава согласительной комиссии по урегулированию замечаний, послуживших основаниями для подготовки органами местного самоуправления Ленинградской области заключений, содержащих положения о несогласии с проектом схемы территориального планирования Ленинградской области в области обращения с отходами, в том числе с твердыми коммунальными отходами».

Слушали:

Кулаков И.Я. – Проектом СТП ЛО в области ТБО на территории муниципального образования Виллозское городское поселение Ломоносовского муниципального района Ленинградской области размещение объектов по обработке, утилизации и размещению отходов (далее – объект ТБО) не предусмотрено.

В материалах по обоснованию проекта СТП ЛО в области ТБО учтён существующий объект утилизации отходов (ООО «Промышленная экология») по адресу Офицерское село, уч.2 (кадастровый номер 47:14:0602002:126).

В Комитет Ленинградской области по обращению с отходами направлено письмо администрации муниципального образования Виллозское городское поселение Ломоносовского муниципального района Ленинградской области от 21.01.2021 № 01-09-22/2021 содержащее запрос об исключении из территориальной схемы обращения с отходами ООО «Промышленная экология» в связи с размещением объекта утилизации отходов не в соответствии с градостроительным регламентом территориальной зоны ТП-1.

По информации администрации муниципального образования, земельный участок с кадастровым номером 47:14:0602002:126 снят с кадастрового учета в 2019 году; лицензия на осуществление деятельности по утилизации отходов III — IV классов опасности выдана в январе 2020 года; фактически объект не существует; информацией об объекте администрация не располагает. Данные публичной кадастровой карты в отношении земельного участка с кадастровым номером 47:14:0602002:126 также отсутствуют.

Зуев Е.Д. – Объект общества с ограниченной ответственностью «Промышленная экология» по утилизации отходов I-IV классов опасности отображен в материалах по обоснованию проекта СТП ЛО в области ТБО как существующий объект. Отображение объекта в материалах по обоснованию проекта СТП ЛО в области ТБО осуществлено в соответствии с территориальной схемой обращения с отходами, в том числе с твердыми коммунальными отходами, утвержденной приказом Комитета Ленинградской области по обращению с отходами от 22.07.2019 № 5 (далее - Территориальная схема).

На рабочем совещании в Комитете градостроительной политики Ленинградской области в целях обсуждения замечаний органов местного самоуправления Ленинградской области, послуживших основанием для подготовки заключения о несогласии с проектами схем территориального планирования Ленинградской области в части размещения объектов в области обращения с отходами, в том числе с твердыми коммунальными отходами, состоявшимся 03.03.2021 (пункт 1 протокола от 15.03.2021 № 01-32-26/2021) принято решение Комитету Ленинградской области по обращению с отходами представить в Комитет градостроительной политики Ленинградской области дополнительную информацию об объекте ООО «Промышленная экология», лицензию от 23.01.2020 №(78)-4396-СТУЛП, выданной Федеральной службой по надзору в сфере природопользования для включения в материалы по обоснованию проекта СТП ЛО в области ТБО, а также обоснование (с указанием правовых оснований) исключения объектов ООО «Промышленная экология» из состава объектов регионального значения Ленинградской области.

По представленной Комитету Ленинградской области по обращению с отходами информации (письмо от 01.04.2021 № исх-уо-755/2021) объект ООО «Промышленная экология» включен в Территориальную схему как объект, осуществляющий деятельность по утилизации отходов II-IV классов опасности на

основании лицензии от 23.01.2020 № (78)-4396-СТУ/П, выданной Федеральной службой по надзору в сфере природопользования с местом осуществления лицензируемого вида деятельности 188444, Ленинградская область, Ломоносовский район, МО «Виллозское сельское поселение», Офицерское село, участок 2 (кадастровый номер 47:14:0602002:126).

Пименов А.А. – предлагается исключить из материалов по обоснованию проекта СТП ЛО в области ТБО объект ООО «Промышленная экология» как существующий региональный объект.

Решили:

Согласовать проект схемы территориального планирования Ленинградской области в области обращения с отходами, в том числе твердыми коммунальными отходами, с внесенными изменениями в части исключения сведений об объекте общества с ограниченной ответственностью «Промышленная экология», расположенного по адресу: по адресу Офицерское село, уч.2 (кадастровый номер 47:14:0602002:126) из материалов по обоснованию проекта СТП ЛО в области ТБО как существующего регионального объекта.

Голосовали:

«За» - 3 голоса (муниципальное образование Виллозское городское поселение Ломоносовского района Ленинградской области, Комитет градостроительной политики Ленинградской области, Комитет Ленинградской области по обращению с отходами).

Решение принято.

Председатель
согласительной комиссии

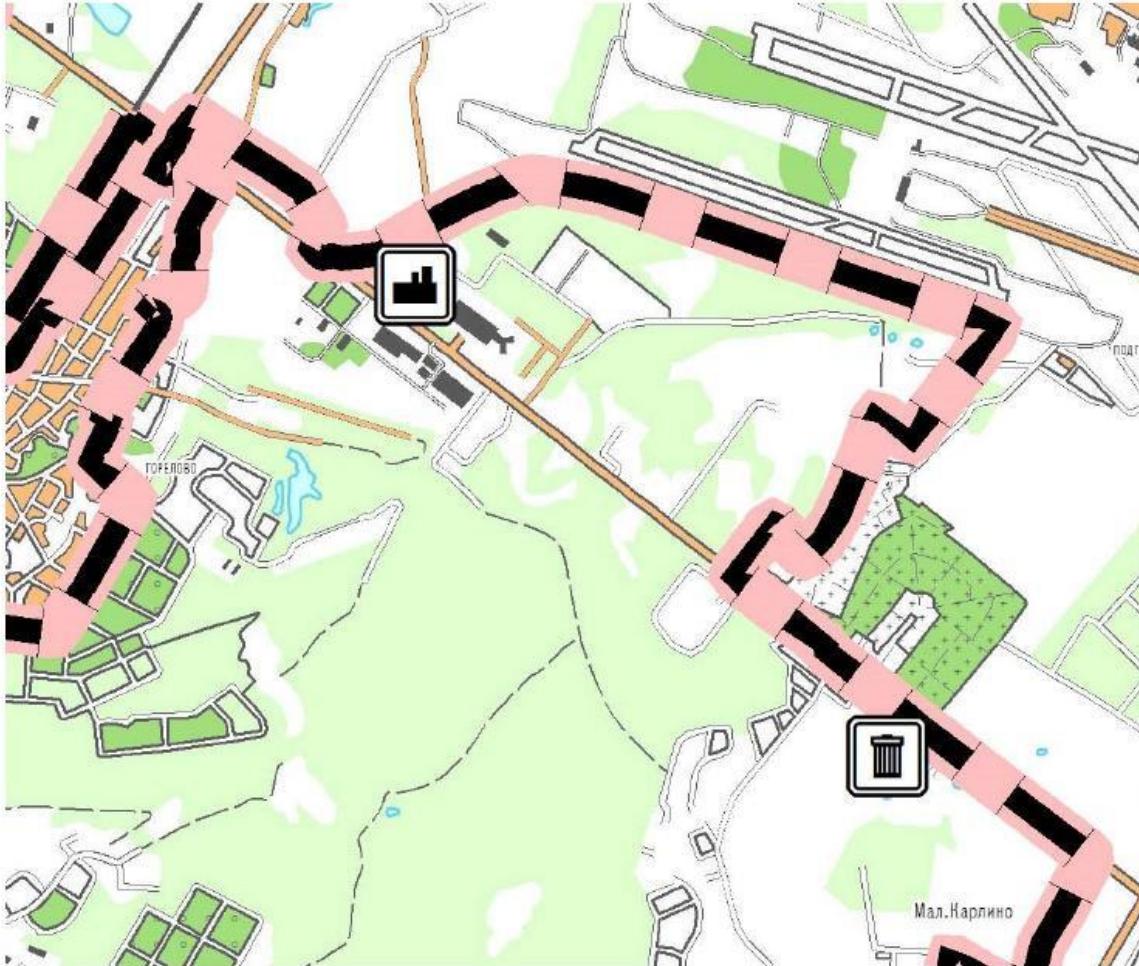


И.Я.Кулаков

Секретарь
согласительной комиссии

А.М.Николаев

Выкопировка
из «Карты объектов утилизации, обезвреживания, размещения отходов производства и потребления» материалов по обоснованию проекта схемы территориального планирования Ленинградской области в области обращения с отходами, в том числе с твердыми коммунальными отходами



**Объекты в области обращения с отходами,
в том числе с твердыми коммунальными отходами**

Существующие
и строящиеся



Объект размещения отходов



Объект по обработке, утилизации, обезвреживанию отходов

ПРОТОКОЛ

Заседания согласительной комиссии
по урегулированию замечаний, послуживших основанием
для подготовки заключения органов местного самоуправления
муниципального образования Мшинское сельское поселение
Лужского муниципального района Ленинградской области,
содержащего положения о несогласии
с проектом схемы территориального планирования Ленинградской области
в области обращения с отходами, в том числе
с твердыми коммунальными отходами

Санкт-Петербург, пл. Ломоносова, д. 1, подъезд 5, каб.10 11 июня 2021 года
10-15

Председательствовал

Председатель Комитета градостроительной политики
Ленинградской области
И.Я.Кулаков

Присутствовали**Члены согласительной комиссии:**

- | | |
|----------------------------------|--|
| Алексеев
Валерий Владимирович | - глава муниципального образования
Мшинское сельское поселение Лужского
муниципального района Ленинградской
области |
| Валайтис
Анастасия Викторовна | - заместитель начальника отдела
территориального планирования и
градостроительного зонирования Комитета
градостроительной политики Ленинградской
области |
| Зуев
Евгений Дмитриевич | - и.о. руководителя государственного
казенного учреждения «Градостроительное
развитие территорий Ленинградской области» |
| Пименов
Алексей Андреевич | - председатель Комитета Ленинградской
области по обращению с отходами |

Участники заседания:

- | | |
|-----------------------------------|---|
| Ушаков
Александр
Николаевич | - и.о. главы администрации муниципального
образования Мшинское сельское поселение
Лужского муниципального района
Ленинградской области |
|-----------------------------------|---|

Елямик – ведущий специалист по земельным
Ольга вопросам администрации муниципального
Григорьевна образования Мшинское сельское поселение
Лужского муниципального района
Ленинградской области

**Секретарь согласительной
комиссии:**

Николаев – главный специалист инженерно-
Алексей экологического отдела ГКУ «ГРТ ЛО»
Михайлович

Повестка заседания:

Рассмотрение замечаний, послуживших основанием для подготовки заключения органов местного самоуправления муниципального образования Мшинское сельское поселение Лужского муниципального района Ленинградской области, содержащего положения о несогласии с проектом схемы территориального планирования Ленинградской области в области обращения с отходами, в том числе твердыми коммунальными отходами.

Представлены:

Проект схемы территориального планирования Ленинградской области в области обращения с отходами, в том числе с твердыми коммунальными отходами (далее – проект СТП ЛО в области ТБО).

Заключение совета депутатов муниципального образования Мшинское сельское поселение Лужского муниципального района Ленинградской области от 31.03.2021 № 9 о несогласии с проектом СТП ЛО в области ТБО.

Постановление Правительства Ленинградской области от 23.04.2021 № 215 «О создании согласительной комиссии по урегулированию замечаний, послуживших основаниями для подготовки органами местного самоуправления Ленинградской области заключений, содержащих положения о несогласии с проектом схемы территориального планирования Ленинградской области в области обращения с отходами, в том числе с твердыми коммунальными отходами».

Распоряжение Комитета градостроительной политики Ленинградской области от 28.04.2021 № 160 «Об утверждении персонального состава согласительной комиссии по урегулированию замечаний, послуживших основаниями для подготовки органами местного самоуправления Ленинградской области заключений, содержащих положения о несогласии с проектом схемы территориального планирования Ленинградской области в области обращения с отходами, в том числе с твердыми коммунальными отходами».

Слушали:

Кулаков И.Я. – согласительная комиссия по урегулированию замечаний, послуживших основанием для подготовки заключений о несогласии с проектом СТП ЛО в области ТБО, создана на основании постановления Правительства Ленинградской области от 23.04.2021 № 215. Персональный состав комиссии утвержден распоряжением Комитета градостроительной политики Ленинградской области от 28.04.2021 №160. Кворум имеется.

Согласно п. 9.2 перечня поручений Губернатора Ленинградской области от 16.08.2018 № 65-8670/2018 Комитету по природным ресурсам Ленинградской области и Управлению Ленинградской области по обращению с отходами надлежало представить сведения о границах земельных участков для размещения комплексов, предназначенных для обработки, утилизации, обезвреживания, размещения, захоронения отходов на землях лесного фонда.

В соответствии с поступившими предложениями Управления Ленинградской области по обращению с отходами от 18.03.2019 № исх-уо-400/2019, на основании распоряжения Комитета градостроительной политики Ленинградской области от 23.04.2020 № 145, подготовлен проект СТП ЛО в области ТБО.

Проект СТП ЛО в области ТБО согласован органами исполнительной власти Ленинградской области и размещен в федеральной государственной информационной системе территориального планирования 21.12.2020 года для согласования в установленном порядке.

Проект СТП ЛО в области ТБО согласован Российской Федерацией (сводное заключение о согласии с проектом Министерства экономического развития Российской Федерации от 04.03.2021 № 6309-ОТ/Д27и), Правительством Новгородской области (заключение от 19.01.2021 № ЛО-01-74/236-И), Правительством Республики Карелия (заключение от 11.02.2021 № 1476/02-18/Аи), Правительством Вологодской области (заключение от 01.04.2021 № ИХ.01-4356/21).

Проектом СТП ЛО в области ТБО на территории Мшинского сельского поселения Лужского муниципального района Ленинградской области предусмотрено размещение объекта (комплекса) по обработке, утилизации и размещению твердых коммунальных отходов III – V класса опасности и отдельных видов промышленных отходов мощностью – 200 тысяч тонн в год площадью – до 55 га, месторасположение: Мшинское сельское поселение Лужского муниципального района, Мшинское участковое лесничество Лужского лесничества, кварталы: 14, 21, земельные участки с кадастровыми номерами: 47:29:0353001:430, 47:29:0353001:3 (далее – объект).

В Комитет градостроительной политики Ленинградской области поступило заключение совета депутатов муниципального образования Мшинское сельское поселение Лужского муниципального района Ленинградской области от 30.12.2020 № 58 о согласовании проекта СТП ЛО в области ТБО.

С учетом части 7 Градостроительного кодекса Российской Федерации проект СТП ЛО в области ТБО считается согласованным с органами местного самоуправления муниципального образования Мшинское сельское поселение Лужского муниципального района Ленинградской области.

По истечении срока согласования установленного в частях 5 - 5.2 статьи 16 Градостроительного кодекса Российской Федерации в Комитет градостроительной политики Ленинградской области поступило письмо совета депутатов муниципального образования Мшинское сельское поселение Лужского муниципального района Ленинградской области от 31.03.2021 № 9 об отзыве заключения о согласовании проекта СТП ЛО в области ТБО и принятии решения об отказе в согласовании. Органы местного самоуправления выражают обеспокоенность не обоснованным увеличением к 2024 году площади территории существующего полигона твердых бытовых отходов более чем в 6 раз, с размещением на нем 200 тысяч тонн в год и нарастающим социальным напряжением.

Зуев Е.Д. – Территория, на которой планируется размещение объекта располагается удаленно от всех населенных пунктов. Ближайший населенный пункт (д. Сорочкино) расположен на расстоянии около 3,6 км. от объекта.

Сведения о полигоне твердых бытовых отходов и отдельных видов промышленных отходов, площадь – 11 га, местоположение: севернее, п. Мшинская, содержатся в материалах по обоснованию схемы территориального планирования Ленинградской области, утверждённой постановлением Правительства Ленинградской области от 29.12.2012 № 460, с изменениями, утверждёнными постановлением Правительства Ленинградской области от 22.12.2017 № 592, и в территориальной схеме обращения с отходами, в том числе с твердыми коммунальными отходами, утверждённой приказом Комитета Ленинградской области по обращению с отходами от 22.07.2019 № 5.

Алексеев В.В. – население, постоянно проживающее на территории поселения выступает против расширения полигона и объекта складирования отходов. От объекта ощущается сильный неприятный запах, причем с изменением направления ветра запах ощущается и в п. Мшинская и в д. Сорочкино. 19.05.2021 было проведено совещание по вопросу расширения объекта. Если возможно обойтись без расширения объекта, предлагаю объект не расширять.

Пименов А.А. – действительно 19 .05.2021 было проведено совещание по поводу расширения объекта. Объект функционирует в рамках специального приказа Министерства природных ресурсов. С учетом того, что мы начинаем строить завод в Кингисеппе, считаем, что необходимость расширения данного объекта на предполагаемых лесных землях отсутствует. Следует отметить, что после 2023 года данный объект подлежит рекультивации, с учетом того, что рекультивация осуществляется с охватом прилегающих территорий, готовы исключить все лесничества из территории

объекта за исключением земельного участка с кадастровым номером 47:29:0353001:430.

Предлагаю в проекте СТП ЛО в области ТБО предусмотреть возможность использования земельного участка с кадастровым номером 47:29:0353001:430 для целей последующей рекультивации существующего объекта размещения, обработки, утилизации отходов, расположенного на земельном участке с кадастровым номером 47:29:0803001:3. А также исключить из основных характеристик объекта площадь: 55 га, мощность: 200 тонн. Размещение твердых коммунальных отходов в рамках рекультивации предусматриваться не будет.

Решили:


Согласовать проект схемы территориального планирования Ленинградской области в области обращения с отходами, в том числе твердыми коммунальными отходами, с внесенными изменениями в части размещения на территории муниципального образования Мшинского сельского поселения Лужского муниципального района Ленинградской области планируемого объекта регионального значения - объект (комплекс) по обработке, утилизации твердых коммунальных отходов III – V класса опасности и отдельных видов промышленных отходов, месторасположение: Мшинское сельское поселение Лужского муниципального района, земельный участок с кадастровым номером 47:29:0353001:430 (выкопировка и выписка прилагаются).

Голосовали:

«За» - 3 голоса (муниципальное образование «Мшинское сельское поселение Лужского муниципального района Ленинградской области, Комитет градостроительной политики Ленинградской области, Комитет Ленинградской области по обращению с отходами).

Решение принято.

Председатель
согласительной комиссии



И.Я.Кулаков

Секретарь
согласительной комиссии

А.М.Николаев

Выкопировка

из проекта схемы территориального планирования Ленинградской области в области обращения с отходами, в том числе с твердыми коммунальными отходами из «Карты планируемого размещения объектов регионального значения»



Объекты регионального значения в области обращения с отходами, в том числе с твердыми коммунальными отходами

Планируемые к реконструкции

Объекты утилизации, обезвреживания, размещения отходов производства и потребления



Объект по обработке, утилизации, обезвреживанию отходов

Экспликация объектов утилизации, обезвреживания, размещения отходов производства и потребления

Номер объекта на карте	Номер объекта по Положению о территориальном планировании	Муниципальный район	Поселение
12	12.60.3.001	Лужский муниципальный район	Мшинское сельское поселение

Выписка из проекта схемы территориального планирования Ленинградской области в области обращения с отходами, в том числе с твердыми коммунальными отходами

1. Сведения об объектах обработки, утилизации, обезвреживания, размещения отходов производства и потребления регионального значения, планируемых для размещения на территории Ленинградской области

1.2 Объекты регионального значения по обработке, утилизации, обезвреживанию отходов

Номер объекта регионального значения	Наименование параметра	Сведения
Лужский муниципальный район		
12.60.3.002	Наименование	Объект (комплекс) по обработке, утилизации твердых коммунальных отходов III – V класса опасности и отдельных видов промышленных отходов
	Вид	Объект обработки и утилизации отходов производства и потребления
	Назначение	Обработка, утилизация отходов
	Основные характеристики	Класс опасности объекта в соответствии с санитарной классификацией: III – V. Категория объекта, оказывающего негативное воздействие на окружающую среду: I. Площадь: 10,7 га. Статус объекта: планируемый к реконструкции
	Срок реализации	2021 – 2024 год
	Местоположение	Мшинское сельское поселение Лужского муниципального района, земельный участок с кадастровым номером: 47:29:0353001:430.
	Характеристики зон с особыми условиями использования территорий	Санитарно – защитная зона 1000 м

Выкопировка

из «Карты объектов утилизации, обезвреживания, размещения отходов производства и потребления» материалов по обоснованию проекта схемы территориального планирования Ленинградской области в области обращения с отходами, в том числе с твердыми коммунальными отходами



Объекты регионального значения в области обращения с отходами, в том числе с твердыми коммунальными отходами

Планируемые к реконструкции

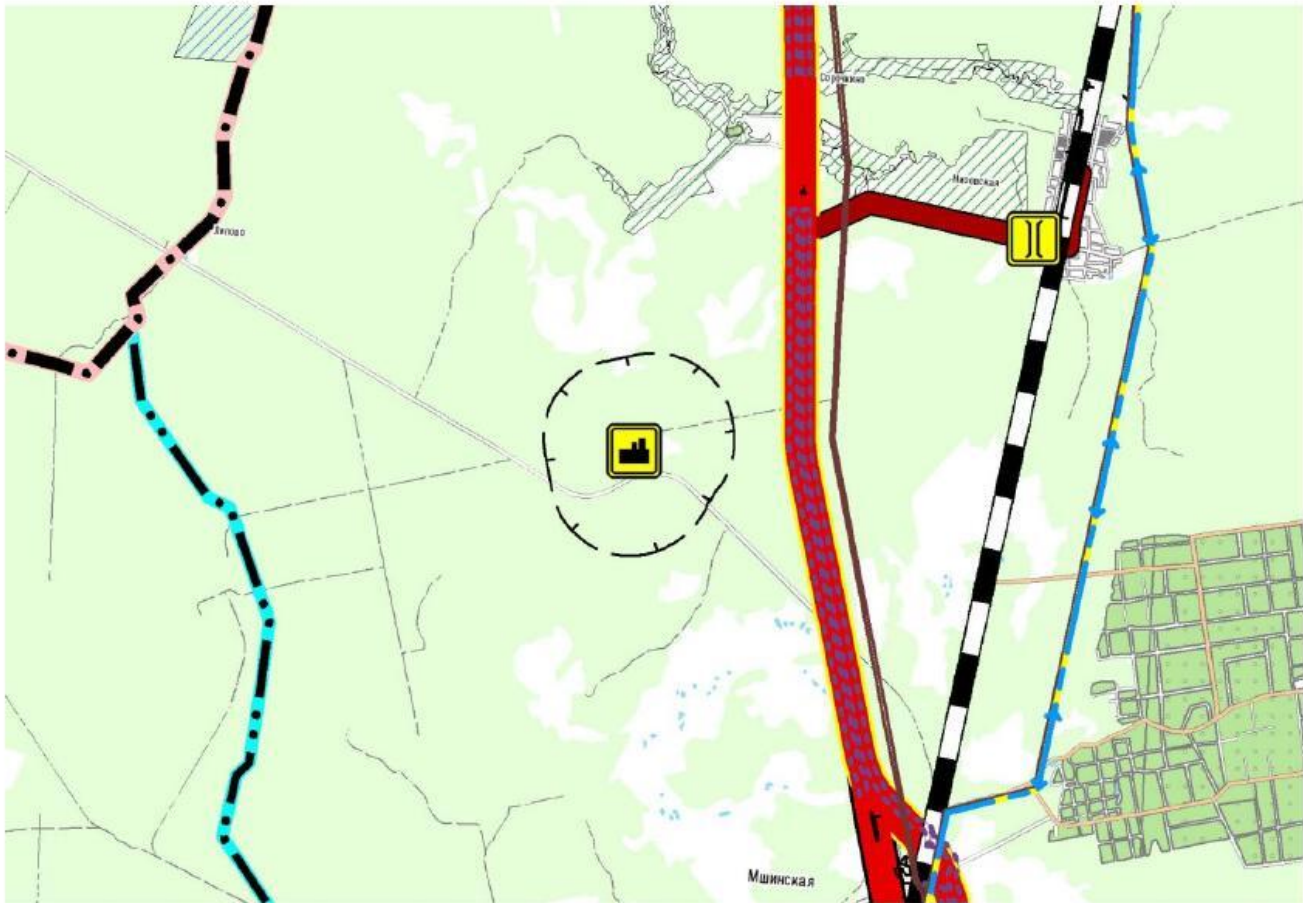
Объекты утилизации, обезвреживания, размещения отходов производства и потребления



Объект по обработке, утилизации, обезвреживанию отходов

Выкопировка

из «Карты объектов капитального строительства, иных объектов, территорий, зон, которые оказали влияние на определение планируемого размещения объектов регионального значения» материалов по обоснованию проекта схемы территориального планирования Ленинградской области в области обращения с отходами, в том числе с твердыми коммунальными отходами



Объекты в области обращения с отходами, в том числе с твердыми коммунальными отходами

Планируемые к
реконструкции

Объекты утилизации, обезвреживания, размещения отходов
производства и потребления регионального значения



Объект по обработке, утилизации, обезвреживанию отходов

Зоны с особыми условиями использования территорий



Санитарно-защитная зона предприятий, сооружений и иных объектов