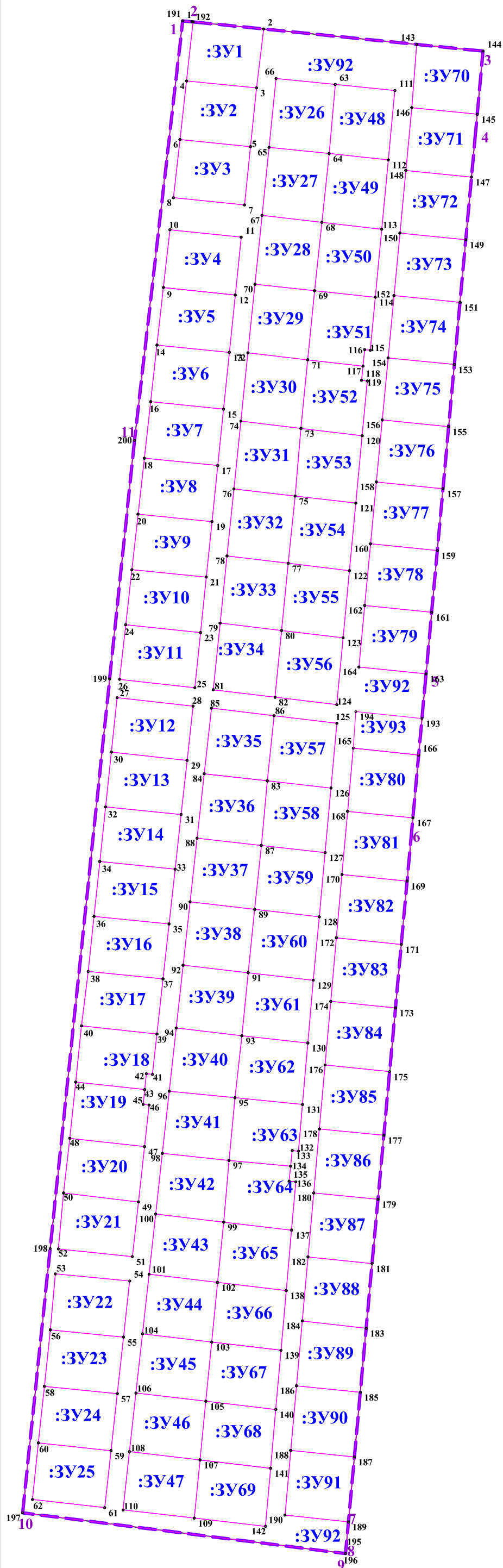




Чертеж межевания территории



УСЛОВНЫЕ ОБОЗНАЧЕНИЯ

- Границы :**
-  - граница планируемого элемента планировочной структуры (территория ведения гражданами садоводства для собственных нужд); граница территории, в отношении которой утвержден проект межевания
 -  - границы образуемых земельных участков
- 3** - условный номер поворотной точки исходного земельного участка
- :3Y1** - условный номер образуемого земельного участка
- 143** - условный номер поворотной точки образуемого земельного участка