

# Чертеж межевания территории

Приложение № 6  
к приказу Комитета  
градостроительной политики  
Ленинградской области  
от \_\_\_\_\_ № \_\_\_\_\_

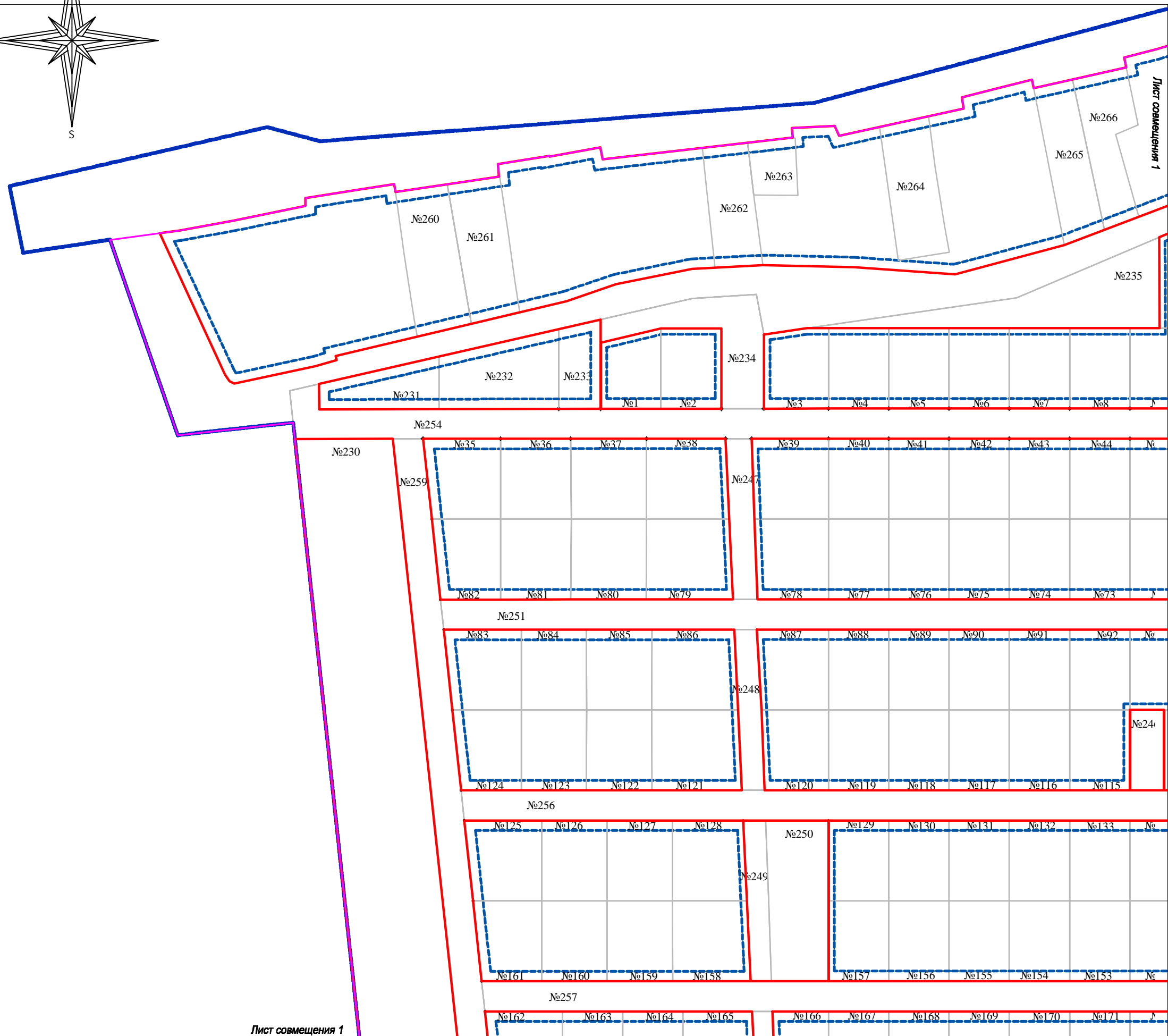
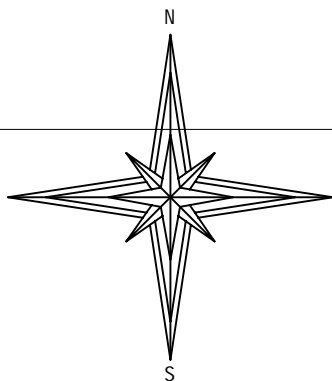
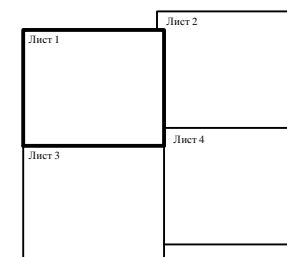


Схема совмещения листов

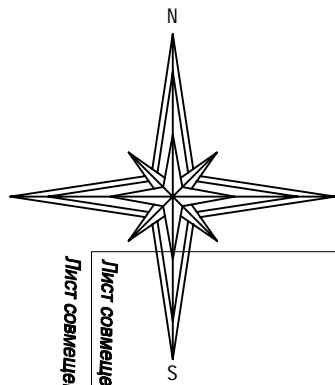


Условные обозначения

Обозначение	Наименование
	границы территории, в отношении которой утвержден проект планировки территории
	границы планируемых элементов планировочной структуры
	красные линии, утвержденные в составе проекта планировки территории
	линия отступа от красных линий в целях определения мест допустимого размещения зданий, строений, сооружений
Земельные участки	
	границы образуемых земельных участков
№20	номер образуемого земельного участка

Лист совмещения 1  
Лист совмещения 3

Примечание:  
Система координат: МСК-47 зона 2



Лист совмещения 1

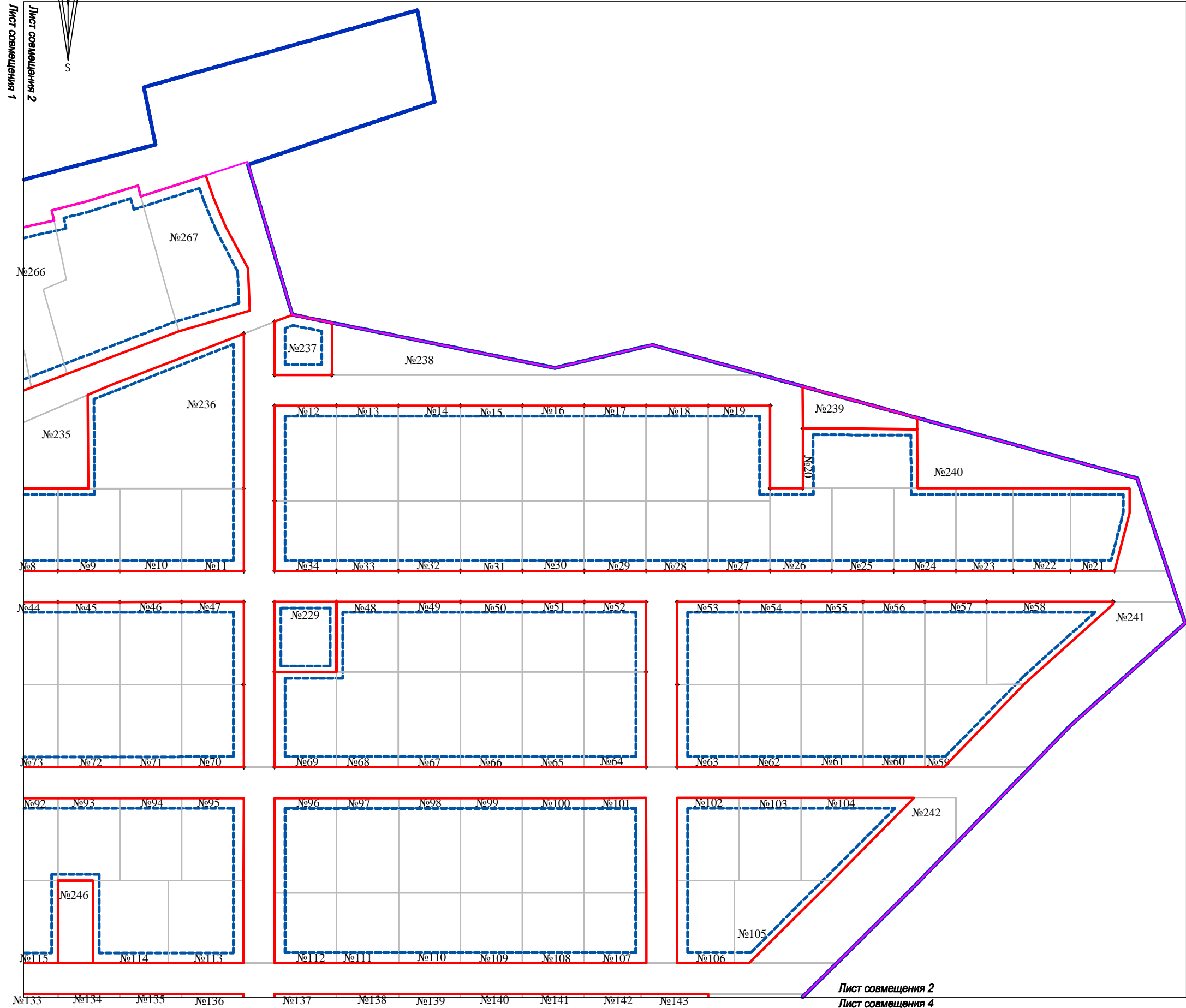
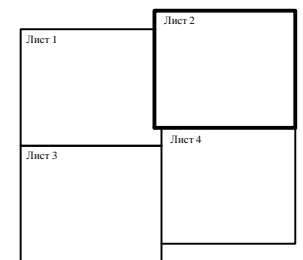


Схема совмещения листов

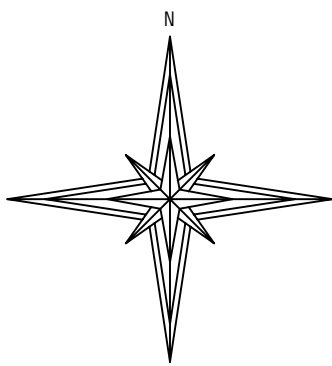


Условные обозначения

Обозначение	Наименование
	границы территории, в отношении которой утвержден проект планировки территории
	границы планируемых элементов планировочной структуры
	красные линии, утвержденные в составе проекта планировки территории
	линия отступа от красных линий в целях определения мест допустимого размещения зданий, строений, сооружений
Земельные участки	
	границы образуемых земельных участков
№20	номер образуемого земельного участка

Примечание:  
Система координат: МСК-47 зона 2

Лист совмещения 2  
Лист совмещения 4



Лист совмещения 1  
Лист совмещения 3

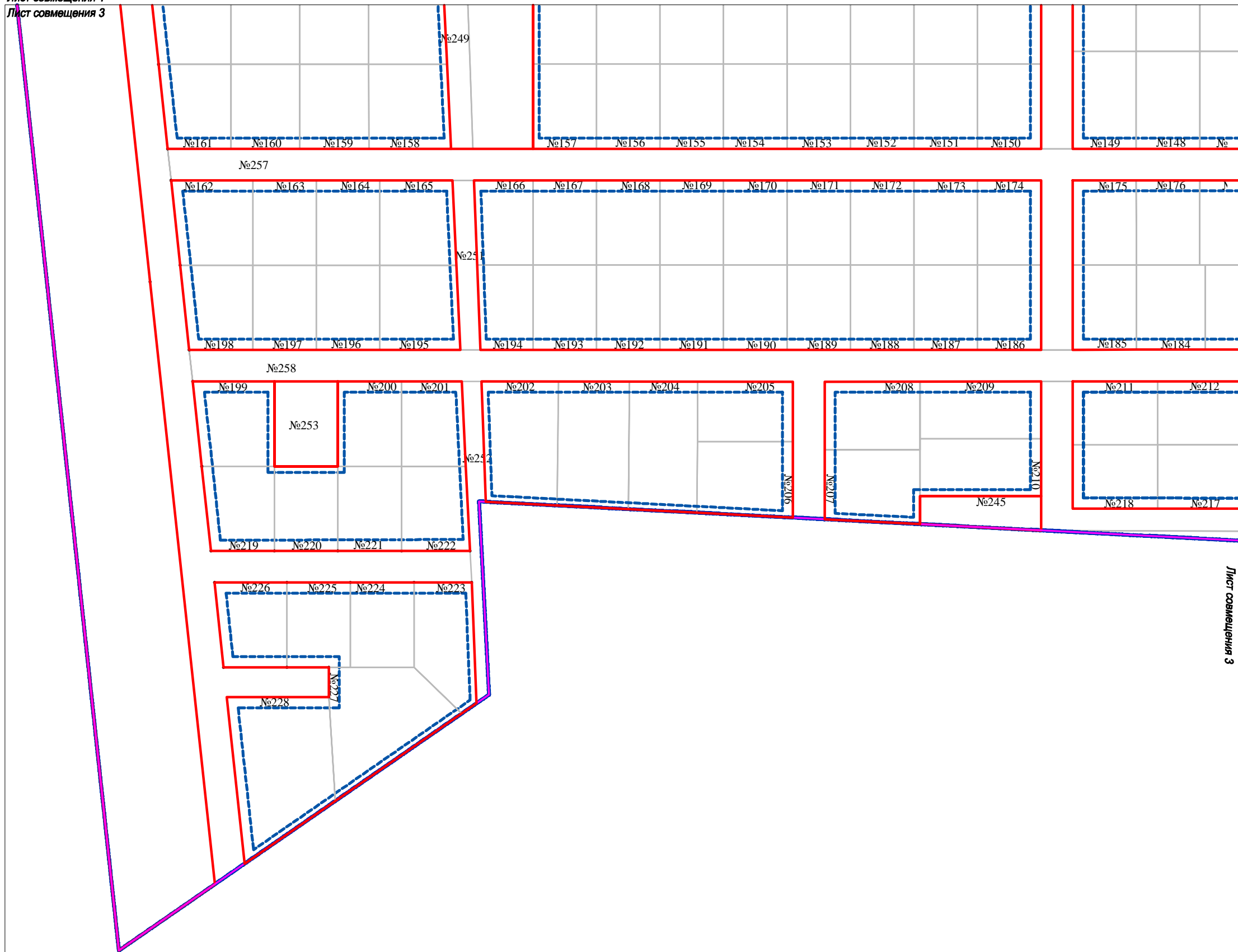
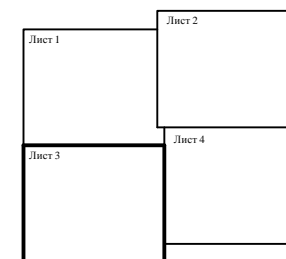


Схема совмещения листов



Условные обозначения

Обозначение	Наименование
	границы территории, в отношении которой утвержден проект планировки территории
	границы планируемых элементов планировочной структуры
	красные линии, утвержденные в составе проекта планировки территории
	линия отступа от красных линий в целях определения мест допустимого размещения зданий, строений, сооружений
Земельные участки	
	границы образуемых земельных участков
№20	номер образуемого земельного участка

Примечание:  
Система координат: МСК-47 зона 2


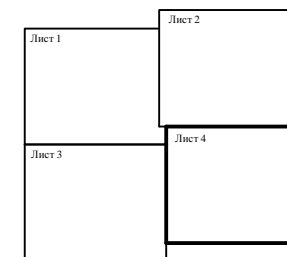


Схема совмещения листов



Условные обозначения

Обозначение	Наименование
	границы территории, в отношении которой утвержден проект планировки территории
	границы планируемых элементов планировочной структуры
	красные линии, утвержденные в составе проекта планировки территории
	линия отступа от красных линий в целях определения мест допустимого размещения зданий, строений, сооружений
Земельные участки	
	границы образуемых земельных участков
№20	номер образуемого земельного участка

Лист совмещения 3  
Лист совмещения 4

Примечание:  
Система координат: МСК-47 зона 2