

ОПИСАНИЕ МЕСТОПОЛОЖЕНИЯ ГРАНИЦ

территориальная зона "Зона, предназначенная для ведения садового хозяйства"

(наименование объекта, местоположение границ которого описано (далее - объект))

Раздел 1

Сведения об объекте

№ п/п	Характеристики объекта	Описание характеристик
1	2	3
1.	Местоположение объекта	Ленинградская область, район Выборгский, сельское поселение Первомайское
2.	Площадь объекта +/- величина погрешности определения площади (P +/- Дельта P)	19931679 +/- 59187 м ²
3.	Иные характеристики объекта	-

Раздел 2

Сведения о местоположении границ объекта

1. Система координат МСК 47 зона 1

2. Сведения о характерных точках границ объекта

Обозначение характерных точек границ	Координаты, м		Метод определения координат характерной точки	Средняя квадратическая погрешность положения характерной точки (Mt), м	Описание обозначения точки на местности (при наличии)
	X	Y			
1	2	3	4	5	6
1	466472.31	1358121.39	Картометрический метод	5.0	-
2	466440.54	1358111.38	Картометрический метод	5.0	-
3	466442.91	1358094.55	Картометрический метод	5.0	-
4	466444.04	1358086.54	Картометрический метод	5.0	-
5	466445.78	1358060.90	Картометрический метод	5.0	-
6	466444.78	1358029.58	Картометрический метод	5.0	-
7	466443.97	1358000.09	Картометрический метод	5.0	-
8	466443.17	1357970.61	Картометрический метод	5.0	-
9	466460.07	1357965.93	Картометрический метод	5.0	-
10	466467.62	1357973.89	Картометрический метод	5.0	-
11	466497.63	1358005.51	Картометрический метод	5.0	-
12	466540.45	1358010.44	Картометрический метод	5.0	-
13	466540.40	1358017.10	Картометрический метод	5.0	-
14	466539.63	1358039.95	Картометрический метод	5.0	-
15	466516.26	1358041.84	Картометрический метод	5.0	-
16	466510.51	1358050.52	Картометрический метод	5.0	-
17	466503.78	1358060.66	Картометрический метод	5.0	-
18	466494.51	1358074.63	Картометрический метод	5.0	-
19	466479.54	1358106.17	Картометрический метод	5.0	-
1	466472.31	1358121.39	Картометрический метод	5.0	-
20	467183.98	1354447.86	Картометрический метод	5.0	-
21	467170.66	1354426.21	Картометрический метод	5.0	-

2. Сведения о характерных точках границ объекта					
Обозначение характерных точек границ	Координаты, м		Метод определения координат характерной точки	Средняя квадратическая погрешность положения характерной точки (Mt), м	Описание обозначения точки на местности (при наличии)
	X	Y			
1	2	3	4	5	6
22	467166.21	1354414.56	Картометрический метод	5.0	-
23	467166.94	1354391.99	Картометрический метод	5.0	-
24	467169.70	1354380.66	Картометрический метод	5.0	-
25	467175.59	1354382.36	Картометрический метод	5.0	-
26	467176.42	1354382.88	Картометрический метод	5.0	-
27	467173.44	1354362.69	Картометрический метод	5.0	-
28	467206.40	1354361.52	Картометрический метод	5.0	-
29	467206.90	1354361.50	Картометрический метод	5.0	-
30	467207.14	1354363.22	Картометрический метод	5.0	-
31	467208.28	1354365.83	Картометрический метод	5.0	-
32	467208.60	1354373.40	Картометрический метод	5.0	-
33	467222.77	1354472.63	Картометрический метод	5.0	-
34	467201.88	1354473.78	Картометрический метод	5.0	-
35	467200.05	1354473.88	Картометрический метод	5.0	-
36	467189.96	1354446.90	Картометрический метод	5.0	-
20	467183.98	1354447.86	Картометрический метод	5.0	-
37	467630.54	1354248.74	Картометрический метод	5.0	-
38	467643.20	1354231.97	Картометрический метод	5.0	-
39	467643.21	1354231.97	Картометрический метод	5.0	-
40	467647.68	1354236.55	Картометрический метод	5.0	-
41	467654.51	1354229.65	Картометрический метод	5.0	-
42	467664.62	1354225.05	Картометрический метод	5.0	-
43	467673.54	1354241.23	Картометрический метод	5.0	-
44	467640.55	1354261.03	Картометрический метод	5.0	-
45	467636.71	1354256.31	Картометрический метод	5.0	-
37	467630.54	1354248.74	Картометрический метод	5.0	-

2. Сведения о характерных точках границ объекта					
Обозначение характерных точек границ	Координаты, м		Метод определения координат характерной точки	Средняя квадратическая погрешность положения характерной точки (Mt), м	Описание обозначения точки на местности (при наличии)
	X	Y			
1	2	3	4	5	6
46	467795.33	1353736.36	Картометрический метод	5.0	-
47	467749.68	1353733.40	Картометрический метод	5.0	-
48	467746.87	1353733.22	Картометрический метод	5.0	-
49	467746.19	1353705.48	Картометрический метод	5.0	-
50	467733.50	1353671.44	Картометрический метод	5.0	-
51	467735.43	1353671.62	Картометрический метод	5.0	-
52	467758.06	1353673.67	Картометрический метод	5.0	-
53	467757.53	1353678.02	Картометрический метод	5.0	-
54	467776.85	1353685.20	Картометрический метод	5.0	-
55	467780.63	1353675.71	Картометрический метод	5.0	-
56	467783.53	1353675.98	Картометрический метод	5.0	-
57	467791.84	1353676.73	Картометрический метод	5.0	-
58	467801.68	1353677.62	Картометрический метод	5.0	-
46	467795.33	1353736.36	Картометрический метод	5.0	-
59	469798.39	1348184.33	Картометрический метод	5.0	-
60	469815.93	1348054.99	Картометрический метод	5.0	-
61	469816.20	1348053.19	Картометрический метод	5.0	-
62	469852.84	1348039.10	Картометрический метод	5.0	-
63	469894.19	1348012.48	Картометрический метод	5.0	-
64	469932.62	1347986.57	Картометрический метод	5.0	-
65	469933.83	1347989.22	Картометрический метод	5.0	-
66	469933.83	1348101.45	Картометрический метод	5.0	-
67	469933.83	1348141.62	Картометрический метод	5.0	-
68	469899.27	1348142.48	Картометрический метод	5.0	-
69	469891.49	1348142.68	Картометрический метод	5.0	-
70	469890.82	1348156.06	Картометрический метод	5.0	-

2. Сведения о характерных точках границ объекта					
Обозначение характерных точек границ	Координаты, м		Метод определения координат характерной точки	Средняя квадратическая погрешность положения характерной точки (Mt), м	Описание обозначения точки на местности (при наличии)
	X	Y			
1	2	3	4	5	6
71	469888.79	1348196.31	Картометрический метод	5.0	-
72	469854.37	1348191.75	Картометрический метод	5.0	-
73	469851.52	1348211.10	Картометрический метод	5.0	-
74	469849.86	1348214.10	Картометрический метод	5.0	-
75	469844.12	1348213.23	Картометрический метод	5.0	-
76	469827.65	1348210.30	Картометрический метод	5.0	-
77	469807.68	1348206.80	Картометрический метод	5.0	-
78	469811.01	1348186.00	Картометрический метод	5.0	-
59	469798.39	1348184.33	Картометрический метод	5.0	-
79	469754.59	1359280.12	Картометрический метод	5.0	-
80	469730.73	1359223.25	Картометрический метод	5.0	-
81	469684.87	1359085.63	Картометрический метод	5.0	-
82	469795.92	1359043.78	Картометрический метод	5.0	-
83	469856.20	1359029.36	Картометрический метод	5.0	-
84	469871.76	1359043.83	Картометрический метод	5.0	-
85	469898.05	1359068.28	Картометрический метод	5.0	-
86	469900.02	1359067.41	Картометрический метод	5.0	-
87	469902.20	1359072.31	Картометрический метод	5.0	-
88	469909.56	1359088.86	Картометрический метод	5.0	-
89	469917.35	1359112.09	Картометрический метод	5.0	-
90	469926.48	1359139.32	Картометрический метод	5.0	-
91	469976.48	1359117.59	Картометрический метод	5.0	-
92	469986.65	1359113.17	Картометрический метод	5.0	-
93	469996.14	1359108.26	Картометрический метод	5.0	-
94	470006.20	1359124.85	Картометрический метод	5.0	-
95	470055.82	1359206.65	Картометрический метод	5.0	-

2. Сведения о характерных точках границ объекта					
Обозначение характерных точек границ	Координаты, м		Метод определения координат характерной точки	Средняя квадратическая погрешность положения характерной точки (Mt), м	Описание обозначения точки на местности (при наличии)
	X	Y			
1	2	3	4	5	6
96	469997.61	1359218.29	Картометрический метод	5.0	-
97	469943.76	1359238.59	Картометрический метод	5.0	-
98	469924.59	1359245.81	Картометрический метод	5.0	-
99	469911.41	1359219.45	Картометрический метод	5.0	-
100	469906.15	1359200.29	Картометрический метод	5.0	-
101	469878.54	1359207.51	Картометрический метод	5.0	-
102	469885.14	1359232.76	Картометрический метод	5.0	-
103	469879.57	1359246.69	Картометрический метод	5.0	-
104	469860.32	1359251.76	Картометрический метод	5.0	-
105	469836.20	1359253.51	Картометрический метод	5.0	-
106	469836.19	1359253.51	Картометрический метод	5.0	-
107	469826.86	1359264.32	Картометрический метод	5.0	-
108	469837.71	1359278.61	Картометрический метод	5.0	-
109	469841.89	1359284.12	Картометрический метод	5.0	-
110	469845.14	1359288.40	Картометрический метод	5.0	-
111	469846.71	1359290.46	Картометрический метод	5.0	-
112	469790.27	1359303.99	Картометрический метод	5.0	-
113	469789.69	1359304.13	Картометрический метод	5.0	-
114	469775.06	1359307.64	Картометрический метод	5.0	-
115	469770.18	1359308.81	Картометрический метод	5.0	-
116	469768.56	1359305.82	Картометрический метод	5.0	-
79	469754.59	1359280.12	Картометрический метод	5.0	-
117	470195.18	1347309.82	Картометрический метод	5.0	-
118	470172.43	1347306.26	Картометрический метод	5.0	-
119	470169.47	1347305.80	Картометрический метод	5.0	-
120	470205.62	1347263.14	Картометрический метод	5.0	-

2. Сведения о характерных точках границ объекта					
Обозначение характерных точек границ	Координаты, м		Метод определения координат характерной точки	Средняя квадратическая погрешность положения характерной точки (Mt), м	Описание обозначения точки на местности (при наличии)
	X	Y			
1	2	3	4	5	6
121	470236.63	1347225.41	Картометрический метод	5.0	-
122	470246.38	1347213.72	Картометрический метод	5.0	-
123	470274.51	1347185.30	Картометрический метод	5.0	-
124	470276.43	1347191.65	Картометрический метод	5.0	-
125	470278.93	1347199.91	Картометрический метод	5.0	-
126	470291.57	1347241.72	Картометрический метод	5.0	-
127	470241.26	1347296.11	Картометрический метод	5.0	-
128	470230.90	1347307.31	Картометрический метод	5.0	-
129	470229.84	1347308.51	Картометрический метод	5.0	-
130	470227.29	1347309.64	Картометрический метод	5.0	-
131	470220.12	1347312.82	Картометрический метод	5.0	-
132	470215.84	1347313.06	Картометрический метод	5.0	-
117	470195.18	1347309.82	Картометрический метод	5.0	-
133	470325.08	1347521.70	Картометрический метод	5.0	-
134	470265.48	1347504.30	Картометрический метод	5.0	-
135	470265.95	1347502.95	Картометрический метод	5.0	-
136	470267.07	1347492.21	Картометрический метод	5.0	-
137	470278.00	1347459.01	Картометрический метод	5.0	-
138	470291.92	1347459.03	Картометрический метод	5.0	-
139	470305.24	1347437.63	Картометрический метод	5.0	-
140	470314.35	1347427.90	Картометрический метод	5.0	-
141	470326.82	1347522.20	Картометрический метод	5.0	-
133	470325.08	1347521.70	Картометрический метод	5.0	-
142	470221.97	1355837.86	Картометрический метод	5.0	-
143	470220.59	1355824.70	Картометрический метод	5.0	-
144	470218.95	1355801.81	Картометрический метод	5.0	-

2. Сведения о характерных точках границ объекта					
Обозначение характерных точек границ	Координаты, м		Метод определения координат характерной точки	Средняя квадратическая погрешность положения характерной точки (Mt), м	Описание обозначения точки на местности (при наличии)
	X	Y			
1	2	3	4	5	6
145	470217.22	1355777.56	Картометрический метод	5.0	-
146	470217.07	1355775.52	Картометрический метод	5.0	-
147	470201.31	1355764.76	Картометрический метод	5.0	-
148	470189.77	1355756.88	Картометрический метод	5.0	-
149	470191.55	1355750.95	Картометрический метод	5.0	-
150	470199.13	1355725.69	Картометрический метод	5.0	-
151	470211.31	1355722.96	Картометрический метод	5.0	-
152	470232.71	1355718.17	Картометрический метод	5.0	-
153	470235.95	1355698.38	Картометрический метод	5.0	-
154	470240.25	1355699.06	Картометрический метод	5.0	-
155	470275.98	1355704.69	Картометрический метод	5.0	-
156	470286.44	1355707.38	Картометрический метод	5.0	-
157	470285.55	1355710.21	Картометрический метод	5.0	-
158	470307.02	1355717.46	Картометрический метод	5.0	-
159	470325.69	1355723.77	Картометрический метод	5.0	-
160	470345.43	1355730.44	Картометрический метод	5.0	-
161	470346.80	1355738.59	Картометрический метод	5.0	-
162	470339.24	1355747.27	Картометрический метод	5.0	-
163	470327.63	1355760.59	Картометрический метод	5.0	-
164	470327.99	1355767.57	Картометрический метод	5.0	-
165	470327.99	1355767.57	Картометрический метод	5.0	-
166	470339.22	1355811.68	Картометрический метод	5.0	-
167	470340.70	1355818.57	Картометрический метод	5.0	-
168	470316.54	1355825.76	Картометрический метод	5.0	-
169	470274.01	1355834.62	Картометрический метод	5.0	-
170	470248.20	1355833.29	Картометрический метод	5.0	-

2. Сведения о характерных точках границ объекта					
Обозначение характерных точек границ	Координаты, м		Метод определения координат характерной точки	Средняя квадратическая погрешность положения характерной точки (Mt), м	Описание обозначения точки на местности (при наличии)
	X	Y			
1	2	3	4	5	6
171	470222.57	1355837.85	Картометрический метод	5.0	-
142	470221.97	1355837.86	Картометрический метод	5.0	-
172	470355.65	1347677.19	Картометрический метод	5.0	-
173	470308.89	1347708.39	Картометрический метод	5.0	-
174	470308.88	1347708.40	Картометрический метод	5.0	-
175	470277.32	1347728.58	Картометрический метод	5.0	-
176	470277.75	1347729.17	Картометрический метод	5.0	-
177	470179.89	1347794.47	Картометрический метод	5.0	-
178	470177.25	1347796.24	Картометрический метод	5.0	-
179	470151.26	1347813.58	Картометрический метод	5.0	-
180	470151.26	1347813.58	Картометрический метод	5.0	-
181	470097.36	1347849.55	Картометрический метод	5.0	-
182	470096.74	1347848.68	Картометрический метод	5.0	-
183	470096.30	1347848.05	Картометрический метод	5.0	-
184	470068.05	1347869.11	Картометрический метод	5.0	-
185	470066.40	1347867.08	Картометрический метод	5.0	-
186	470065.71	1347866.44	Картометрический метод	5.0	-
187	470063.59	1347867.36	Картометрический метод	5.0	-
188	470064.55	1347868.11	Картометрический метод	5.0	-
189	470046.84	1347880.23	Картометрический метод	5.0	-
190	470042.22	1347876.65	Картометрический метод	5.0	-
191	470021.67	1347885.58	Картометрический метод	5.0	-
192	470013.22	1347901.42	Картометрический метод	5.0	-
193	469968.25	1347928.41	Картометрический метод	5.0	-
194	469973.80	1347932.46	Картометрический метод	5.0	-
195	469954.58	1347945.38	Картометрический метод	5.0	-

2. Сведения о характерных точках границ объекта					
Обозначение характерных точек границ	Координаты, м		Метод определения координат характерной точки	Средняя квадратическая погрешность положения характерной точки (Mt), м	Описание обозначения точки на местности (при наличии)
	X	Y			
1	2	3	4	5	6
196	469948.13	1347940.48	Картометрический метод	5.0	-
197	469934.61	1347948.60	Картометрический метод	5.0	-
198	469941.79	1347953.98	Картометрический метод	5.0	-
199	469882.09	1347994.11	Картометрический метод	5.0	-
200	469842.83	1348019.38	Картометрический метод	5.0	-
201	469837.31	1348021.50	Картометрический метод	5.0	-
202	469837.30	1348021.51	Картометрический метод	5.0	-
203	469828.43	1348024.92	Картометрический метод	5.0	-
204	469820.07	1348028.13	Картометрический метод	5.0	-
205	469817.97	1348028.94	Картометрический метод	5.0	-
206	469817.95	1348028.95	Картометрический метод	5.0	-
207	469822.21	1348000.71	Картометрический метод	5.0	-
208	469823.17	1348000.47	Картометрический метод	5.0	-
209	469826.73	1347966.22	Картометрический метод	5.0	-
210	469833.21	1347912.58	Картометрический метод	5.0	-
211	469841.20	1347878.65	Картометрический метод	5.0	-
212	469848.18	1347883.89	Картометрический метод	5.0	-
213	469859.73	1347843.18	Картометрический метод	5.0	-
214	469875.50	1347790.84	Картометрический метод	5.0	-
215	469875.98	1347789.83	Картометрический метод	5.0	-
216	469875.81	1347789.80	Картометрический метод	5.0	-
217	469858.37	1347779.77	Картометрический метод	5.0	-
218	469782.51	1347736.15	Картометрический метод	5.0	-
219	469749.17	1347713.59	Картометрический метод	5.0	-
220	469825.02	1347598.01	Картометрический метод	5.0	-
221	470032.06	1347372.46	Картометрический метод	5.0	-

2. Сведения о характерных точках границ объекта					
Обозначение характерных точек границ	Координаты, м		Метод определения координат характерной точки	Средняя квадратическая погрешность положения характерной точки (Mt), м	Описание обозначения точки на местности (при наличии)
	X	Y			
1	2	3	4	5	6
222	470072.40	1347380.39	Картометрический метод	5.0	-
223	470084.97	1347390.98	Картометрический метод	5.0	-
224	470107.85	1347383.22	Картометрический метод	5.0	-
225	470104.50	1347401.17	Картометрический метод	5.0	-
226	470103.97	1347404.04	Картометрический метод	5.0	-
227	470104.09	1347410.59	Картометрический метод	5.0	-
228	470104.68	1347442.57	Картометрический метод	5.0	-
229	470122.33	1347454.26	Картометрический метод	5.0	-
230	470121.28	1347453.90	Картометрический метод	5.0	-
231	470069.97	1347542.65	Картометрический метод	5.0	-
232	470232.21	1347599.81	Картометрический метод	5.0	-
233	470344.00	1347642.05	Картометрический метод	5.0	-
234	470352.16	1347645.14	Картометрический метод	5.0	-
235	470356.97	1347676.19	Картометрический метод	5.0	-
172	470355.65	1347677.19	Картометрический метод	5.0	-
236	470471.72	1347599.91	Картометрический метод	5.0	-
237	470471.31	1347588.84	Картометрический метод	5.0	-
238	470432.55	1347562.13	Картометрический метод	5.0	-
239	470425.11	1347556.25	Картометрический метод	5.0	-
240	470420.26	1347527.32	Картометрический метод	5.0	-
241	470407.39	1347518.84	Картометрический метод	5.0	-
242	470416.40	1347504.24	Картометрический метод	5.0	-
243	470398.81	1347399.32	Картометрический метод	5.0	-
244	470396.74	1347390.12	Картометрический метод	5.0	-
245	470396.43	1347388.74	Картометрический метод	5.0	-
246	470419.33	1347381.80	Картометрический метод	5.0	-

2. Сведения о характерных точках границ объекта					
Обозначение характерных точек границ	Координаты, м		Метод определения координат характерной точки	Средняя квадратическая погрешность положения характерной точки (Mt), м	Описание обозначения точки на местности (при наличии)
	X	Y			
1	2	3	4	5	6
247	470415.30	1347280.32	Картометрический метод	5.0	-
248	470402.84	1347285.00	Картометрический метод	5.0	-
249	470400.62	1347278.51	Картометрический метод	5.0	-
250	470390.96	1347250.29	Картометрический метод	5.0	-
251	470390.28	1347248.29	Картометрический метод	5.0	-
252	470404.23	1347243.52	Картометрический метод	5.0	-
253	470406.45	1347242.39	Картометрический метод	5.0	-
254	470413.70	1347239.93	Картометрический метод	5.0	-
255	470413.70	1347239.91	Картометрический метод	5.0	-
256	470411.02	1347219.17	Картометрический метод	5.0	-
257	470401.57	1347190.46	Картометрический метод	5.0	-
258	470411.57	1347186.22	Картометрический метод	5.0	-
259	470409.18	1347126.12	Картометрический метод	5.0	-
260	470405.65	1347120.54	Картометрический метод	5.0	-
261	470408.07	1347117.86	Картометрический метод	5.0	-
262	470506.68	1347250.60	Картометрический метод	5.0	-
263	470656.28	1347452.93	Картометрический метод	5.0	-
264	470659.14	1347456.80	Картометрический метод	5.0	-
265	470659.70	1347457.56	Картометрический метод	5.0	-
266	470659.86	1347462.10	Картометрический метод	5.0	-
267	470659.07	1347466.23	Картометрический метод	5.0	-
268	470657.54	1347468.45	Картометрический метод	5.0	-
269	470659.19	1347472.79	Картометрический метод	5.0	-
270	470636.66	1347488.55	Картометрический метод	5.0	-
271	470634.27	1347485.14	Картометрический метод	5.0	-
272	470624.97	1347491.47	Картометрический метод	5.0	-

2. Сведения о характерных точках границ объекта					
Обозначение характерных точек границ	Координаты, м		Метод определения координат характерной точки	Средняя квадратическая погрешность положения характерной точки (Mt), м	Описание обозначения точки на местности (при наличии)
	X	Y			
1	2	3	4	5	6
273	470571.70	1347529.34	Картометрический метод	5.0	-
274	470572.98	1347531.53	Картометрический метод	5.0	-
275	470548.93	1347546.52	Картометрический метод	5.0	-
276	470548.66	1347546.14	Картометрический метод	5.0	-
277	470521.22	1347566.19	Картометрический метод	5.0	-
278	470524.97	1347568.86	Картометрический метод	5.0	-
279	470501.39	1347584.80	Картометрический метод	5.0	-
280	470498.05	1347582.43	Картометрический метод	5.0	-
236	470471.72	1347599.91	Картометрический метод	5.0	-
281	470891.76	1351624.12	Картометрический метод	5.0	-
282	470836.07	1351729.81	Картометрический метод	5.0	-
283	470775.74	1351715.52	Картометрический метод	5.0	-
284	470777.63	1351710.01	Картометрический метод	5.0	-
285	470779.16	1351707.36	Картометрический метод	5.0	-
286	470783.51	1351699.87	Картометрический метод	5.0	-
287	470788.99	1351690.43	Картометрический метод	5.0	-
288	470810.71	1351653.00	Картометрический метод	5.0	-
289	470806.89	1351652.75	Картометрический метод	5.0	-
290	470826.02	1351614.19	Картометрический метод	5.0	-
291	470817.66	1351612.93	Картометрический метод	5.0	-
292	470783.63	1351607.79	Картометрический метод	5.0	-
293	470780.24	1351607.28	Картометрический метод	5.0	-
294	470778.86	1351610.80	Картометрический метод	5.0	-
295	470778.86	1351610.79	Картометрический метод	5.0	-
296	470783.09	1351599.99	Картометрический метод	5.0	-
297	470785.79	1351593.09	Картометрический метод	5.0	-

2. Сведения о характерных точках границ объекта					
Обозначение характерных точек границ	Координаты, м		Метод определения координат характерной точки	Средняя квадратическая погрешность положения характерной точки (Mt), м	Описание обозначения точки на местности (при наличии)
	X	Y			
1	2	3	4	5	6
298	470794.20	1351574.79	Картометрический метод	5.0	-
299	470801.60	1351558.39	Картометрический метод	5.0	-
300	470802.20	1351557.05	Картометрический метод	5.0	-
301	470810.86	1351537.24	Картометрический метод	5.0	-
302	470820.41	1351516.71	Картометрический метод	5.0	-
303	470827.24	1351498.17	Картометрический метод	5.0	-
304	470827.24	1351498.16	Картометрический метод	5.0	-
305	470833.37	1351483.24	Картометрический метод	5.0	-
306	470838.12	1351474.20	Картометрический метод	5.0	-
307	470849.02	1351447.34	Картометрический метод	5.0	-
308	470847.10	1351446.34	Картометрический метод	5.0	-
309	470825.88	1351435.24	Картометрический метод	5.0	-
310	470830.73	1351416.27	Картометрический метод	5.0	-
311	470843.08	1351368.00	Картометрический метод	5.0	-
312	470857.89	1351340.48	Картометрический метод	5.0	-
313	470923.51	1351365.88	Картометрический метод	5.0	-
314	470984.89	1351442.08	Картометрический метод	5.0	-
281	470891.76	1351624.12	Картометрический метод	5.0	-
315	471033.58	1351645.28	Картометрический метод	5.0	-
316	471002.75	1351694.89	Картометрический метод	5.0	-
317	470937.67	1351683.77	Картометрический метод	5.0	-
318	470946.84	1351662.25	Картометрический метод	5.0	-
319	470954.30	1351662.94	Картометрический метод	5.0	-
320	470954.67	1351654.32	Картометрический метод	5.0	-
321	470950.13	1351654.54	Картометрический метод	5.0	-
322	470948.75	1351654.61	Картометрический метод	5.0	-

2. Сведения о характерных точках границ объекта					
Обозначение характерных точек границ	Координаты, м		Метод определения координат характерной точки	Средняя квадратическая погрешность положения характерной точки (Mt), м	Описание обозначения точки на местности (при наличии)
	X	Y			
1	2	3	4	5	6
323	470956.14	1351640.45	Картометрический метод	5.0	-
324	470964.55	1351624.33	Картометрический метод	5.0	-
325	470971.48	1351608.22	Картометрический метод	5.0	-
326	470983.63	1351589.33	Картометрический метод	5.0	-
327	470995.20	1351571.56	Картометрический метод	5.0	-
328	471005.90	1351564.72	Картометрический метод	5.0	-
329	471001.81	1351554.95	Картометрический метод	5.0	-
330	470993.68	1351551.52	Картометрический метод	5.0	-
331	471033.58	1351456.90	Картометрический метод	5.0	-
332	471045.77	1351487.38	Картометрический метод	5.0	-
333	471084.38	1351583.90	Картометрический метод	5.0	-
315	471033.58	1351645.28	Картометрический метод	5.0	-
334	471145.10	1347367.80	Картометрический метод	5.0	-
335	471185.73	1347359.67	Картометрический метод	5.0	-
336	471196.56	1347418.67	Картометрический метод	5.0	-
337	471155.39	1347426.96	Картометрический метод	5.0	-
334	471145.10	1347367.80	Картометрический метод	5.0	-
338	471371.81	1347648.30	Картометрический метод	5.0	-
339	471400.24	1347657.88	Картометрический метод	5.0	-
340	471387.36	1347696.09	Картометрический метод	5.0	-
341	471359.15	1347685.91	Картометрический метод	5.0	-
338	471371.81	1347648.30	Картометрический метод	5.0	-
342	471680.18	1347625.16	Картометрический метод	5.0	-
343	471676.61	1347622.68	Картометрический метод	5.0	-
344	471683.99	1347609.45	Картометрический метод	5.0	-
345	471685.78	1347606.23	Картометрический метод	5.0	-

2. Сведения о характерных точках границ объекта					
Обозначение характерных точек границ	Координаты, м		Метод определения координат характерной точки	Средняя квадратическая погрешность положения характерной точки (Mt), м	Описание обозначения точки на местности (при наличии)
	X	Y			
1	2	3	4	5	6
346	471709.50	1347621.51	Картометрический метод	5.0	-
347	471707.37	1347625.59	Картометрический метод	5.0	-
348	471698.41	1347642.80	Картометрический метод	5.0	-
342	471680.18	1347625.16	Картометрический метод	5.0	-
349	471816.58	1347543.42	Картометрический метод	5.0	-
350	471809.14	1347559.08	Картометрический метод	5.0	-
351	471817.06	1347563.08	Картометрический метод	5.0	-
352	471807.24	1347584.46	Картометрический метод	5.0	-
353	471804.43	1347590.54	Картометрический метод	5.0	-
354	471803.81	1347591.68	Картометрический метод	5.0	-
355	471798.84	1347604.22	Картометрический метод	5.0	-
356	471799.00	1347604.79	Картометрический метод	5.0	-
357	471792.23	1347621.12	Картометрический метод	5.0	-
358	471790.33	1347625.70	Картометрический метод	5.0	-
359	471782.91	1347644.16	Картометрический метод	5.0	-
360	471778.88	1347647.57	Картометрический метод	5.0	-
361	471755.25	1347638.15	Картометрический метод	5.0	-
362	471750.32	1347635.97	Картометрический метод	5.0	-
363	471716.42	1347620.97	Картометрический метод	5.0	-
364	471712.00	1347615.84	Картометрический метод	5.0	-
365	471721.06	1347596.86	Картометрический метод	5.0	-
366	471734.06	1347570.80	Картометрический метод	5.0	-
367	471719.00	1347561.63	Картометрический метод	5.0	-
368	471744.66	1347518.77	Картометрический метод	5.0	-
369	471750.32	1347506.85	Картометрический метод	5.0	-
370	471760.28	1347485.85	Картометрический метод	5.0	-

2. Сведения о характерных точках границ объекта					
Обозначение характерных точек границ	Координаты, м		Метод определения координат характерной точки	Средняя квадратическая погрешность положения характерной точки (Mt), м	Описание обозначения точки на местности (при наличии)
	X	Y			
1	2	3	4	5	6
371	471774.69	1347491.82	Картометрический метод	5.0	-
372	471770.21	1347509.18	Картометрический метод	5.0	-
373	471793.86	1347521.37	Картометрический метод	5.0	-
374	471797.22	1347523.20	Картометрический метод	5.0	-
375	471811.10	1347530.76	Картометрический метод	5.0	-
376	471820.38	1347535.89	Картометрический метод	5.0	-
349	471816.58	1347543.42	Картометрический метод	5.0	-
377	471831.94	1347639.93	Картометрический метод	5.0	-
378	471798.78	1347623.93	Картометрический метод	5.0	-
379	471797.44	1347623.28	Картометрический метод	5.0	-
380	471806.51	1347601.86	Картометрический метод	5.0	-
381	471815.16	1347581.66	Картометрический метод	5.0	-
382	471815.54	1347580.64	Картометрический метод	5.0	-
383	471816.55	1347578.66	Картометрический метод	5.0	-
384	471816.22	1347578.47	Картометрический метод	5.0	-
385	471822.49	1347563.47	Картометрический метод	5.0	-
386	471830.89	1347542.25	Картометрический метод	5.0	-
387	471863.24	1347559.28	Картометрический метод	5.0	-
388	471853.47	1347580.18	Картометрический метод	5.0	-
389	471847.57	1347595.94	Картометрический метод	5.0	-
390	471843.71	1347607.15	Картометрический метод	5.0	-
391	471842.43	1347611.04	Картометрический метод	5.0	-
392	471840.06	1347618.62	Картометрический метод	5.0	-
393	471839.88	1347619.17	Картометрический метод	5.0	-
377	471831.94	1347639.93	Картометрический метод	5.0	-
394	471928.73	1347601.54	Картометрический метод	5.0	-

2. Сведения о характерных точках границ объекта					
Обозначение характерных точек границ	Координаты, м		Метод определения координат характерной точки	Средняя квадратическая погрешность положения характерной точки (Mt), м	Описание обозначения точки на местности (при наличии)
	X	Y			
1	2	3	4	5	6
395	471915.33	1347638.32	Картометрический метод	5.0	-
396	471916.25	1347638.71	Картометрический метод	5.0	-
397	471905.98	1347664.72	Картометрический метод	5.0	-
398	471884.65	1347651.26	Картометрический метод	5.0	-
399	471878.14	1347667.16	Картометрический метод	5.0	-
400	471839.70	1347653.16	Картометрический метод	5.0	-
401	471836.44	1347651.11	Картометрический метод	5.0	-
402	471839.16	1347643.41	Картометрический метод	5.0	-
403	471840.90	1347638.50	Картометрический метод	5.0	-
404	471845.03	1347624.05	Картометрический метод	5.0	-
405	471849.17	1347610.84	Картометрический метод	5.0	-
406	471853.49	1347597.14	Картометрический метод	5.0	-
407	471859.24	1347584.21	Картометрический метод	5.0	-
408	471865.44	1347569.31	Картометрический метод	5.0	-
409	471868.47	1347562.03	Картометрический метод	5.0	-
410	471872.25	1347552.95	Картометрический метод	5.0	-
411	471897.75	1347571.17	Картометрический метод	5.0	-
412	471908.84	1347555.78	Картометрический метод	5.0	-
413	471917.65	1347559.31	Картометрический метод	5.0	-
414	471918.32	1347557.56	Картометрический метод	5.0	-
415	471940.70	1347567.02	Картометрический метод	5.0	-
416	471940.73	1347569.84	Картометрический метод	5.0	-
417	471933.13	1347590.02	Картометрический метод	5.0	-
418	471929.45	1347600.05	Картометрический метод	5.0	-
394	471928.73	1347601.54	Картометрический метод	5.0	-
419	471992.94	1347586.21	Картометрический метод	5.0	-

2. Сведения о характерных точках границ объекта					
Обозначение характерных точек границ	Координаты, м		Метод определения координат характерной точки	Средняя квадратическая погрешность положения характерной точки (Mt), м	Описание обозначения точки на местности (при наличии)
	X	Y			
1	2	3	4	5	6
420	471990.95	1347585.74	Картометрический метод	5.0	-
421	471981.18	1347583.44	Картометрический метод	5.0	-
422	471966.42	1347618.44	Картометрический метод	5.0	-
423	471965.34	1347617.95	Картометрический метод	5.0	-
424	471953.62	1347651.13	Картометрический метод	5.0	-
425	471954.95	1347651.84	Картометрический метод	5.0	-
426	471949.74	1347666.01	Картометрический метод	5.0	-
427	471942.53	1347670.55	Картометрический метод	5.0	-
428	471916.29	1347669.63	Картометрический метод	5.0	-
429	471911.60	1347669.47	Картометрический метод	5.0	-
430	471922.29	1347634.69	Картометрический метод	5.0	-
431	471939.74	1347586.16	Картометрический метод	5.0	-
432	471948.56	1347590.14	Картометрический метод	5.0	-
433	471950.34	1347591.84	Картометрический метод	5.0	-
434	471955.04	1347593.68	Картометрический метод	5.0	-
435	471962.69	1347575.99	Картометрический метод	5.0	-
436	471955.73	1347573.16	Картометрический метод	5.0	-
437	471951.22	1347571.19	Картометрический метод	5.0	-
438	471961.11	1347544.34	Картометрический метод	5.0	-
439	471977.64	1347550.72	Картометрический метод	5.0	-
440	471977.73	1347546.18	Картометрический метод	5.0	-
441	471971.29	1347540.92	Картометрический метод	5.0	-
442	471969.54	1347542.23	Картометрический метод	5.0	-
443	471947.01	1347531.86	Картометрический метод	5.0	-
444	471947.73	1347529.94	Картометрический метод	5.0	-
445	471929.78	1347522.28	Картометрический метод	5.0	-

2. Сведения о характерных точках границ объекта					
Обозначение характерных точек границ	Координаты, м		Метод определения координат характерной точки	Средняя квадратическая погрешность положения характерной точки (Mt), м	Описание обозначения точки на местности (при наличии)
	X	Y			
1	2	3	4	5	6
446	471915.19	1347515.87	Картометрический метод	5.0	-
447	471914.66	1347517.25	Картометрический метод	5.0	-
448	471893.00	1347508.46	Картометрический метод	5.0	-
449	471904.32	1347478.28	Картометрический метод	5.0	-
450	471904.82	1347473.32	Картометрический метод	5.0	-
451	471914.74	1347477.79	Картометрический метод	5.0	-
452	471915.13	1347476.94	Картометрический метод	5.0	-
453	471928.38	1347482.70	Картометрический метод	5.0	-
454	471940.25	1347454.88	Картометрический метод	5.0	-
455	471946.39	1347442.80	Картометрический метод	5.0	-
456	471947.72	1347440.19	Картометрический метод	5.0	-
457	471950.28	1347435.14	Картометрический метод	5.0	-
458	471969.79	1347441.79	Картометрический метод	5.0	-
459	471968.69	1347457.79	Картометрический метод	5.0	-
460	471967.99	1347463.95	Картометрический метод	5.0	-
461	471962.14	1347489.07	Картометрический метод	5.0	-
462	471976.78	1347491.77	Картометрический метод	5.0	-
463	471994.85	1347489.61	Картометрический метод	5.0	-
464	471992.71	1347509.67	Картометрический метод	5.0	-
465	471999.56	1347509.83	Картометрический метод	5.0	-
466	471999.06	1347516.11	Картометрический метод	5.0	-
467	471998.91	1347518.05	Картометрический метод	5.0	-
468	471994.58	1347517.56	Картометрический метод	5.0	-
469	471989.85	1347546.06	Картометрический метод	5.0	-
470	471994.61	1347546.28	Картометрический метод	5.0	-
471	471998.08	1347552.49	Картометрический метод	5.0	-

2. Сведения о характерных точках границ объекта					
Обозначение характерных точек границ	Координаты, м		Метод определения координат характерной точки	Средняя квадратическая погрешность положения характерной точки (Mt), м	Описание обозначения точки на местности (при наличии)
	X	Y			
1	2	3	4	5	6
472	472003.45	1347563.59	Картометрический метод	5.0	-
473	472005.50	1347570.11	Картометрический метод	5.0	-
474	471997.67	1347580.14	Картометрический метод	5.0	-
419	471992.94	1347586.21	Картометрический метод	5.0	-
475	472045.19	1347234.14	Картометрический метод	5.0	-
476	472046.17	1347228.62	Картометрический метод	5.0	-
477	472015.35	1347218.64	Картометрический метод	5.0	-
478	472019.21	1347204.66	Картометрический метод	5.0	-
479	472026.94	1347208.45	Картометрический метод	5.0	-
480	472049.75	1347217.14	Картометрический метод	5.0	-
481	472054.66	1347201.42	Картометрический метод	5.0	-
482	472064.35	1347170.36	Картометрический метод	5.0	-
483	472095.65	1347177.78	Картометрический метод	5.0	-
484	472120.07	1347183.57	Картометрический метод	5.0	-
485	472127.89	1347185.42	Картометрический метод	5.0	-
486	472141.04	1347191.90	Картометрический метод	5.0	-
487	472164.11	1347203.28	Картометрический метод	5.0	-
488	472185.37	1347213.76	Картометрический метод	5.0	-
489	472207.51	1347224.66	Картометрический метод	5.0	-
490	472230.02	1347235.76	Картометрический метод	5.0	-
491	472258.33	1347249.72	Картометрический метод	5.0	-
492	472287.39	1347264.05	Картометрический метод	5.0	-
493	472263.58	1347292.27	Картометрический метод	5.0	-
494	472238.04	1347302.48	Картометрический метод	5.0	-
495	472237.03	1347302.52	Картометрический метод	5.0	-
496	472210.49	1347303.51	Картометрический метод	5.0	-

2. Сведения о характерных точках границ объекта					
Обозначение характерных точек границ	Координаты, м		Метод определения координат характерной точки	Средняя квадратическая погрешность положения характерной точки (Mt), м	Описание обозначения точки на местности (при наличии)
	X	Y			
1	2	3	4	5	6
497	472200.35	1347304.58	Картометрический метод	5.0	-
498	472196.51	1347304.97	Картометрический метод	5.0	-
499	472157.74	1347304.97	Картометрический метод	5.0	-
500	472072.44	1347290.83	Картометрический метод	5.0	-
501	472037.95	1347279.24	Картометрический метод	5.0	-
502	472037.27	1347279.01	Картометрический метод	5.0	-
503	472042.15	1347251.36	Картометрический метод	5.0	-
475	472045.19	1347234.14	Картометрический метод	5.0	-
504	473000.65	1351669.75	Картометрический метод	5.0	-
505	472961.95	1351657.80	Картометрический метод	5.0	-
506	472971.41	1351627.16	Картометрический метод	5.0	-
507	473012.17	1351621.62	Картометрический метод	5.0	-
508	473015.21	1351622.56	Картометрический метод	5.0	-
509	473053.91	1351634.50	Картометрический метод	5.0	-
510	473039.35	1351681.70	Картометрический метод	5.0	-
511	473010.71	1351672.86	Картометрический метод	5.0	-
504	473000.65	1351669.75	Картометрический метод	5.0	-
512	473108.63	1355702.92	Картометрический метод	5.0	-
513	473091.61	1355693.90	Картометрический метод	5.0	-
514	473121.54	1355663.43	Картометрический метод	5.0	-
515	473125.30	1355665.36	Картометрический метод	5.0	-
516	473139.76	1355671.14	Картометрический метод	5.0	-
517	473157.83	1355678.37	Картометрический метод	5.0	-
518	473174.75	1355685.14	Картометрический метод	5.0	-
519	473193.65	1355692.69	Картометрический метод	5.0	-
520	473191.20	1355695.45	Картометрический метод	5.0	-

2. Сведения о характерных точках границ объекта					
Обозначение характерных точек границ	Координаты, м		Метод определения координат характерной точки	Средняя квадратическая погрешность положения характерной точки (Mt), м	Описание обозначения точки на местности (при наличии)
	X	Y			
1	2	3	4	5	6
521	473169.76	1355719.53	Картометрический метод	5.0	-
522	473142.29	1355720.76	Картометрический метод	5.0	-
523	473125.45	1355711.83	Картометрический метод	5.0	-
512	473108.63	1355702.92	Картометрический метод	5.0	-
524	473252.94	1353590.88	Картометрический метод	5.0	-
525	473247.17	1353596.64	Картометрический метод	5.0	-
526	473248.26	1353597.93	Картометрический метод	5.0	-
527	473225.25	1353618.98	Картометрический метод	5.0	-
528	473219.81	1353624.41	Картометрический метод	5.0	-
529	473222.92	1353627.52	Картометрический метод	5.0	-
530	473222.87	1353627.85	Картометрический метод	5.0	-
531	473221.02	1353639.62	Картометрический метод	5.0	-
532	473208.40	1353662.69	Картометрический метод	5.0	-
533	473193.71	1353704.95	Картометрический метод	5.0	-
534	473155.39	1353713.18	Картометрический метод	5.0	-
535	473118.74	1353717.98	Картометрический метод	5.0	-
536	473116.19	1353718.50	Картометрический метод	5.0	-
537	473100.44	1353720.83	Картометрический метод	5.0	-
538	473091.18	1353696.35	Картометрический метод	5.0	-
539	473022.85	1353682.70	Картометрический метод	5.0	-
540	473013.59	1353677.02	Картометрический метод	5.0	-
541	473001.15	1353670.19	Картометрический метод	5.0	-
542	472958.23	1353692.16	Картометрический метод	5.0	-
543	472926.48	1353648.78	Картометрический метод	5.0	-
544	472864.30	1353563.84	Картометрический метод	5.0	-
545	472902.66	1353477.85	Картометрический метод	5.0	-

2. Сведения о характерных точках границ объекта					
Обозначение характерных точек границ	Координаты, м		Метод определения координат характерной точки	Средняя квадратическая погрешность положения характерной точки (Mt), м	Описание обозначения точки на местности (при наличии)
	X	Y			
1	2	3	4	5	6
546	472971.46	1353455.36	Картометрический метод	5.0	-
547	472983.36	1353415.67	Картометрический метод	5.0	-
548	473029.64	1353398.72	Картометрический метод	5.0	-
549	473039.89	1353393.27	Картометрический метод	5.0	-
550	473062.18	1353381.62	Картометрический метод	5.0	-
551	473220.16	1353319.32	Картометрический метод	5.0	-
552	473319.38	1353346.44	Картометрический метод	5.0	-
553	473321.63	1353362.85	Картометрический метод	5.0	-
554	473327.98	1353409.28	Картометрический метод	5.0	-
555	473336.58	1353444.34	Картометрический метод	5.0	-
556	473318.93	1353532.57	Картометрический метод	5.0	-
557	473313.43	1353560.09	Картометрический метод	5.0	-
558	473304.17	1353574.64	Картометрический метод	5.0	-
559	473285.65	1353585.23	Картометрический метод	5.0	-
524	473252.94	1353590.88	Картометрический метод	5.0	-
560	473521.91	1353804.66	Картометрический метод	5.0	-
561	473506.34	1353826.06	Картометрический метод	5.0	-
562	473508.63	1353827.71	Картометрический метод	5.0	-
563	473490.88	1353851.91	Картометрический метод	5.0	-
564	473488.85	1353850.61	Картометрический метод	5.0	-
565	473469.18	1353878.27	Картометрический метод	5.0	-
566	473468.64	1353877.91	Картометрический метод	5.0	-
567	473429.59	1353931.60	Картометрический метод	5.0	-
568	473392.55	1353899.85	Картометрический метод	5.0	-
569	473433.18	1353850.51	Картометрический метод	5.0	-
570	473442.89	1353857.98	Картометрический метод	5.0	-

2. Сведения о характерных точках границ объекта					
Обозначение характерных точек границ	Координаты, м		Метод определения координат характерной точки	Средняя квадратическая погрешность положения характерной точки (Mt), м	Описание обозначения точки на местности (при наличии)
	X	Y			
1	2	3	4	5	6
571	473460.85	1353834.51	Картометрический метод	5.0	-
572	473451.96	1353827.70	Картометрический метод	5.0	-
573	473503.67	1353764.91	Картометрический метод	5.0	-
574	473535.42	1353786.08	Картометрический метод	5.0	-
560	473521.91	1353804.66	Картометрический метод	5.0	-
575	473434.86	1354720.51	Картометрический метод	5.0	-
576	473430.63	1354724.38	Картометрический метод	5.0	-
577	473429.62	1354726.79	Картометрический метод	5.0	-
578	473427.85	1354731.02	Картометрический метод	5.0	-
579	473424.99	1354737.82	Картометрический метод	5.0	-
580	473424.57	1354738.84	Картометрический метод	5.0	-
581	473424.52	1354738.95	Картометрический метод	5.0	-
582	473424.01	1354738.72	Картометрический метод	5.0	-
583	473342.71	1354702.25	Картометрический метод	5.0	-
584	473325.68	1354708.30	Картометрический метод	5.0	-
585	473309.45	1354718.00	Картометрический метод	5.0	-
586	473301.56	1354723.80	Картометрический метод	5.0	-
587	473296.50	1354727.51	Картометрический метод	5.0	-
588	473290.47	1354735.54	Картометрический метод	5.0	-
589	473282.99	1354750.25	Картометрический метод	5.0	-
590	473280.07	1354762.17	Картометрический метод	5.0	-
591	473273.71	1354773.06	Картометрический метод	5.0	-
592	473293.35	1354791.00	Картометрический метод	5.0	-
593	473297.50	1354794.79	Картометрический метод	5.0	-
594	473302.70	1354799.54	Картометрический метод	5.0	-
595	473298.62	1354804.39	Картометрический метод	5.0	-

2. Сведения о характерных точках границ объекта					
Обозначение характерных точек границ	Координаты, м		Метод определения координат характерной точки	Средняя квадратическая погрешность положения характерной точки (Mt), м	Описание обозначения точки на местности (при наличии)
	X	Y			
1	2	3	4	5	6
596	473268.22	1354840.55	Картометрический метод	5.0	-
597	473267.60	1354840.31	Картометрический метод	5.0	-
598	473257.32	1354852.25	Картометрический метод	5.0	-
599	473240.30	1354872.90	Картометрический метод	5.0	-
600	473229.43	1354886.16	Картометрический метод	5.0	-
601	473199.73	1354923.03	Картометрический метод	5.0	-
602	473183.53	1354943.14	Картометрический метод	5.0	-
603	473170.18	1354959.71	Картометрический метод	5.0	-
604	473141.63	1355012.23	Картометрический метод	5.0	-
605	473142.66	1355013.16	Картометрический метод	5.0	-
606	473151.20	1355020.91	Картометрический метод	5.0	-
607	473154.73	1355024.12	Картометрический метод	5.0	-
608	473155.14	1355024.49	Картометрический метод	5.0	-
609	473001.32	1355131.46	Картометрический метод	5.0	-
610	472984.58	1355141.80	Картометрический метод	5.0	-
611	472967.83	1355152.14	Картометрический метод	5.0	-
612	472953.07	1355140.11	Картометрический метод	5.0	-
613	472916.62	1355110.38	Картометрический метод	5.0	-
614	472910.74	1355094.83	Картометрический метод	5.0	-
615	472901.02	1355068.78	Картометрический метод	5.0	-
616	472860.19	1354965.69	Картометрический метод	5.0	-
617	472824.00	1354889.41	Картометрический метод	5.0	-
618	472824.25	1354882.20	Картометрический метод	5.0	-
619	472808.20	1354852.96	Картометрический метод	5.0	-
620	472839.77	1354791.68	Картометрический метод	5.0	-
621	472928.97	1354786.55	Картометрический метод	5.0	-

2. Сведения о характерных точках границ объекта					
Обозначение характерных точек границ	Координаты, м		Метод определения координат характерной точки	Средняя квадратическая погрешность положения характерной точки (Mt), м	Описание обозначения точки на местности (при наличии)
	X	Y			
1	2	3	4	5	6
622	472949.00	1354793.62	Картометрический метод	5.0	-
623	473020.10	1354702.99	Картометрический метод	5.0	-
624	473021.16	1354701.64	Картометрический метод	5.0	-
625	473008.46	1354680.40	Картометрический метод	5.0	-
626	472998.07	1354663.02	Картометрический метод	5.0	-
627	472997.79	1354662.55	Картометрический метод	5.0	-
628	472998.07	1354662.19	Картометрический метод	5.0	-
629	473067.01	1354574.23	Картометрический метод	5.0	-
630	473080.35	1354522.78	Картометрический метод	5.0	-
631	473074.90	1354522.57	Картометрический метод	5.0	-
632	473055.52	1354521.80	Картометрический метод	5.0	-
633	473043.03	1354520.47	Картометрический метод	5.0	-
634	473025.01	1354518.54	Картометрический метод	5.0	-
635	473004.39	1354535.57	Картометрический метод	5.0	-
636	472945.80	1354544.64	Картометрический метод	5.0	-
637	472864.95	1354365.04	Картометрический метод	5.0	-
638	472848.14	1354327.71	Картометрический метод	5.0	-
639	472876.19	1354309.43	Картометрический метод	5.0	-
640	472899.77	1354296.74	Картометрический метод	5.0	-
641	472924.42	1354288.35	Картометрический метод	5.0	-
642	472952.83	1354284.22	Картометрический метод	5.0	-
643	472961.67	1354283.79	Картометрический метод	5.0	-
644	473011.74	1354281.35	Картометрический метод	5.0	-
645	473040.77	1354281.20	Картометрический метод	5.0	-
646	473075.85	1354284.05	Картометрический метод	5.0	-
647	473102.41	1354291.18	Картометрический метод	5.0	-

2. Сведения о характерных точках границ объекта					
Обозначение характерных точек границ	Координаты, м		Метод определения координат характерной точки	Средняя квадратическая погрешность положения характерной точки (Mt), м	Описание обозначения точки на местности (при наличии)
	X	Y			
1	2	3	4	5	6
648	473149.96	1354312.54	Картометрический метод	5.0	-
649	473237.25	1354356.52	Картометрический метод	5.0	-
650	473318.79	1354397.94	Картометрический метод	5.0	-
651	473435.60	1354455.84	Картометрический метод	5.0	-
652	473590.40	1354532.33	Картометрический метод	5.0	-
653	473596.29	1354535.24	Картометрический метод	5.0	-
654	473465.23	1354692.60	Картометрический метод	5.0	-
575	473434.86	1354720.51	Картометрический метод	5.0	-
655	473714.41	1352228.88	Картометрический метод	5.0	-
656	473672.81	1352206.78	Картометрический метод	5.0	-
657	473674.90	1352185.90	Картометрический метод	5.0	-
658	473666.63	1352184.78	Картометрический метод	5.0	-
659	473668.37	1352174.91	Картометрический метод	5.0	-
660	473705.82	1352191.69	Картометрический метод	5.0	-
661	473714.41	1352195.54	Картометрический метод	5.0	-
662	473724.69	1352187.83	Картометрический метод	5.0	-
663	473728.20	1352187.11	Картометрический метод	5.0	-
664	473735.04	1352193.96	Картометрический метод	5.0	-
665	473736.69	1352196.42	Картометрический метод	5.0	-
666	473740.39	1352201.97	Картометрический метод	5.0	-
667	473742.12	1352204.56	Картометрический метод	5.0	-
668	473747.05	1352211.97	Картометрический метод	5.0	-
669	473760.35	1352231.92	Картометрический метод	5.0	-
670	473754.85	1352229.97	Картометрический метод	5.0	-
671	473735.30	1352254.42	Картометрический метод	5.0	-
655	473714.41	1352228.88	Картометрический метод	5.0	-

2. Сведения о характерных точках границ объекта					
Обозначение характерных точек границ	Координаты, м		Метод определения координат характерной точки	Средняя квадратическая погрешность положения характерной точки (Mt), м	Описание обозначения точки на местности (при наличии)
	X	Y			
1	2	3	4	5	6
672	473753.35	1354202.82	Картометрический метод	5.0	-
673	473754.31	1354206.32	Картометрический метод	5.0	-
674	473796.27	1354195.08	Картометрический метод	5.0	-
675	473804.72	1354192.82	Картометрический метод	5.0	-
676	473812.47	1354212.49	Картометрический метод	5.0	-
677	473820.96	1354236.60	Картометрический метод	5.0	-
678	473820.96	1354236.60	Картометрический метод	5.0	-
679	473823.76	1354244.57	Картометрический метод	5.0	-
680	473832.47	1354269.31	Картометрический метод	5.0	-
681	473837.44	1354288.26	Картометрический метод	5.0	-
682	473838.45	1354288.14	Картометрический метод	5.0	-
683	473843.66	1354307.14	Картометрический метод	5.0	-
684	473849.26	1354327.57	Картометрический метод	5.0	-
685	473851.22	1354334.70	Картометрический метод	5.0	-
686	473854.20	1354345.58	Картометрический метод	5.0	-
687	473854.82	1354347.82	Картометрический метод	5.0	-
688	473850.33	1354346.47	Картометрический метод	5.0	-
689	473807.50	1354335.79	Картометрический метод	5.0	-
690	473764.86	1354324.67	Картометрический метод	5.0	-
691	473755.63	1354321.71	Картометрический метод	5.0	-
692	473751.64	1354320.43	Картометрический метод	5.0	-
693	473749.95	1354308.73	Картометрический метод	5.0	-
694	473749.33	1354304.41	Картометрический метод	5.0	-
695	473749.14	1354303.07	Картометрический метод	5.0	-
696	473748.88	1354301.26	Картометрический метод	5.0	-
697	473748.47	1354298.43	Картометрический метод	5.0	-

2. Сведения о характерных точках границ объекта					
Обозначение характерных точек границ	Координаты, м		Метод определения координат характерной точки	Средняя квадратическая погрешность положения характерной точки (Mt), м	Описание обозначения точки на местности (при наличии)
	X	Y			
1	2	3	4	5	6
698	473746.55	1354291.84	Картометрический метод	5.0	-
699	473741.01	1354291.20	Картометрический метод	5.0	-
700	473733.82	1354290.37	Картометрический метод	5.0	-
701	473675.14	1354283.60	Картометрический метод	5.0	-
702	473679.93	1354238.35	Картометрический метод	5.0	-
703	473720.38	1354243.83	Картометрический метод	5.0	-
704	473720.45	1354244.07	Картометрический метод	5.0	-
705	473747.18	1354240.52	Картометрический метод	5.0	-
706	473736.36	1354224.29	Картометрический метод	5.0	-
707	473736.38	1354213.31	Картометрический метод	5.0	-
708	473751.56	1354203.38	Картометрический метод	5.0	-
672	473753.35	1354202.82	Картометрический метод	5.0	-
709	473803.33	1354408.26	Картометрический метод	5.0	-
710	473802.08	1354411.80	Картометрический метод	5.0	-
711	473801.40	1354413.72	Картометрический метод	5.0	-
712	473799.59	1354418.85	Картометрический метод	5.0	-
713	473795.47	1354430.50	Картометрический метод	5.0	-
714	473747.55	1354458.15	Картометрический метод	5.0	-
715	473697.21	1354496.02	Картометрический метод	5.0	-
716	473644.57	1354505.23	Картометрический метод	5.0	-
717	473617.71	1354520.59	Картометрический метод	5.0	-
718	473602.22	1354512.82	Картометрический метод	5.0	-
719	473564.56	1354493.94	Картометрический метод	5.0	-
720	473602.63	1354471.63	Картометрический метод	5.0	-
721	473631.65	1354454.62	Картометрический метод	5.0	-
722	473651.15	1354443.19	Картометрический метод	5.0	-

2. Сведения о характерных точках границ объекта					
Обозначение характерных точек границ	Координаты, м		Метод определения координат характерной точки	Средняя квадратическая погрешность положения характерной точки (Mt), м	Описание обозначения точки на местности (при наличии)
	X	Y			
1	2	3	4	5	6
723	473659.65	1354438.20	Картометрический метод	5.0	-
724	473686.36	1354422.54	Картометрический метод	5.0	-
725	473698.23	1354415.59	Картометрический метод	5.0	-
726	473712.57	1354407.19	Картометрический метод	5.0	-
727	473738.15	1354392.19	Картометрический метод	5.0	-
728	473764.05	1354377.01	Картометрический метод	5.0	-
729	473781.72	1354366.65	Картометрический метод	5.0	-
730	473786.85	1354363.65	Картометрический метод	5.0	-
731	473791.59	1354360.87	Картометрический метод	5.0	-
732	473794.19	1354370.60	Картометрический метод	5.0	-
733	473803.57	1354375.59	Картометрический метод	5.0	-
734	473807.81	1354391.61	Картометрический метод	5.0	-
709	473803.33	1354408.26	Картометрический метод	5.0	-
735	473773.37	1349126.81	Картометрический метод	5.0	-
736	473743.15	1349106.48	Картометрический метод	5.0	-
737	473739.60	1349104.09	Картометрический метод	5.0	-
738	473740.71	1349094.03	Картометрический метод	5.0	-
739	473719.67	1349078.86	Картометрический метод	5.0	-
740	473710.28	1349070.44	Картометрический метод	5.0	-
741	473735.16	1349023.97	Картометрический метод	5.0	-
742	473758.99	1349035.56	Картометрический метод	5.0	-
743	473769.63	1349039.53	Картометрический метод	5.0	-
744	473764.25	1349048.76	Картометрический метод	5.0	-
745	473780.70	1349062.94	Картометрический метод	5.0	-
746	473808.09	1349086.56	Картометрический метод	5.0	-
747	473837.90	1349112.27	Картометрический метод	5.0	-

2. Сведения о характерных точках границ объекта					
Обозначение характерных точек границ	Координаты, м		Метод определения координат характерной точки	Средняя квадратическая погрешность положения характерной точки (Mt), м	Описание обозначения точки на местности (при наличии)
	X	Y			
1	2	3	4	5	6
748	473870.22	1349140.14	Картометрический метод	5.0	-
749	473897.93	1349164.04	Картометрический метод	5.0	-
750	473861.57	1349206.19	Картометрический метод	5.0	-
751	473841.97	1349188.61	Картометрический метод	5.0	-
752	473837.32	1349178.28	Картометрический метод	5.0	-
753	473831.87	1349166.16	Картометрический метод	5.0	-
754	473806.28	1349148.94	Картометрический метод	5.0	-
735	473773.37	1349126.81	Картометрический метод	5.0	-
755	473936.13	1351283.50	Картометрический метод	5.0	-
756	473936.06	1351283.33	Картометрический метод	5.0	-
757	473937.03	1351282.95	Картометрический метод	5.0	-
758	473966.18	1351271.66	Картометрический метод	5.0	-
759	473979.54	1351306.39	Картометрический метод	5.0	-
760	473949.50	1351318.02	Картометрический метод	5.0	-
761	473940.12	1351293.80	Картометрический метод	5.0	-
762	473936.13	1351283.50	Картометрический метод	5.0	-
755	473936.13	1351283.50	Картометрический метод	5.0	-
763	474031.54	1357109.58	Картометрический метод	5.0	-
764	474029.39	1357157.43	Картометрический метод	5.0	-
765	474030.25	1357170.36	Картометрический метод	5.0	-
766	474003.31	1357161.51	Картометрический метод	5.0	-
767	473981.09	1357159.92	Картометрический метод	5.0	-
768	473947.75	1357144.05	Картометрический метод	5.0	-
769	473927.11	1357113.88	Картометрический метод	5.0	-
770	473887.43	1357101.18	Картометрический метод	5.0	-
771	473871.54	1357104.36	Картометрический метод	5.0	-

2. Сведения о характерных точках границ объекта					
Обозначение характерных точек границ	Координаты, м		Метод определения координат характерной точки	Средняя квадратическая погрешность положения характерной точки (Mt), м	Описание обозначения точки на местности (при наличии)
	X	Y			
1	2	3	4	5	6
772	473845.54	1357109.56	Картометрический метод	5.0	-
773	473839.80	1357110.71	Картометрический метод	5.0	-
774	473834.83	1357116.61	Картометрический метод	5.0	-
775	473814.40	1357140.87	Картометрический метод	5.0	-
776	473800.02	1357170.84	Картометрический метод	5.0	-
777	473795.35	1357180.56	Картометрический метод	5.0	-
778	473771.54	1357204.37	Картометрический метод	5.0	-
779	473723.91	1357218.66	Картометрический метод	5.0	-
780	473673.11	1357231.36	Картометрический метод	5.0	-
781	473649.30	1357223.42	Картометрический метод	5.0	-
782	473636.60	1357202.78	Картометрический метод	5.0	-
783	473623.90	1357166.27	Картометрический метод	5.0	-
784	473625.49	1357105.95	Картометрический метод	5.0	-
785	473654.06	1357032.92	Картометрический метод	5.0	-
786	473683.74	1357005.62	Картометрический метод	5.0	-
787	473693.75	1356996.41	Картометрический метод	5.0	-
788	473715.08	1356990.84	Картометрический метод	5.0	-
789	473730.26	1356986.88	Картометрический метод	5.0	-
790	473739.69	1356961.66	Картометрический метод	5.0	-
791	473816.52	1356964.28	Картометрический метод	5.0	-
792	473851.57	1356957.73	Картометрический метод	5.0	-
793	473869.89	1356859.42	Картометрический метод	5.0	-
794	473911.01	1356837.78	Картометрический метод	5.0	-
795	473942.86	1356821.01	Картометрический метод	5.0	-
796	473973.70	1356804.78	Картометрический метод	5.0	-
797	474007.96	1356786.75	Картометрический метод	5.0	-

2. Сведения о характерных точках границ объекта					
Обозначение характерных точек границ	Координаты, м		Метод определения координат характерной точки	Средняя квадратическая погрешность положения характерной точки (Mt), м	Описание обозначения точки на местности (при наличии)
	X	Y			
1	2	3	4	5	6
798	474009.97	1356810.96	Картометрический метод	5.0	-
799	474010.77	1356820.63	Картометрический метод	5.0	-
800	474013.24	1356850.53	Картометрический метод	5.0	-
801	474015.14	1356873.45	Картометрический метод	5.0	-
802	474017.00	1356895.87	Картометрический метод	5.0	-
803	474018.85	1356918.30	Картометрический метод	5.0	-
804	474020.05	1356940.26	Картометрический метод	5.0	-
805	474021.24	1356962.23	Картометрический метод	5.0	-
806	474022.40	1356983.70	Картометрический метод	5.0	-
807	474023.57	1357005.16	Картометрический метод	5.0	-
808	474024.68	1357025.65	Картометрический метод	5.0	-
809	474025.02	1357031.86	Картометрический метод	5.0	-
810	474025.56	1357046.12	Картометрический метод	5.0	-
811	474026.33	1357066.61	Картометрический метод	5.0	-
812	474027.11	1357087.09	Картометрический метод	5.0	-
813	474027.26	1357091.06	Картометрический метод	5.0	-
814	474026.83	1357095.97	Картометрический метод	5.0	-
815	474031.11	1357093.63	Картометрический метод	5.0	-
763	474031.54	1357109.58	Картометрический метод	5.0	-
816	473927.21	1355984.56	Картометрический метод	5.0	-
817	474019.04	1356331.11	Картометрический метод	5.0	-
818	474029.35	1356370.02	Картометрический метод	5.0	-
819	474054.13	1356463.56	Картометрический метод	5.0	-
820	474041.91	1356464.77	Картометрический метод	5.0	-
821	474032.16	1356466.99	Картометрический метод	5.0	-
822	474005.46	1356459.87	Картометрический метод	5.0	-

2. Сведения о характерных точках границ объекта					
Обозначение характерных точек границ	Координаты, м		Метод определения координат характерной точки	Средняя квадратическая погрешность положения характерной точки (Mt), м	Описание обозначения точки на местности (при наличии)
	X	Y			
1	2	3	4	5	6
823	473983.13	1356453.92	Картометрический метод	5.0	-
824	473842.58	1356416.46	Картометрический метод	5.0	-
825	473729.61	1356587.34	Картометрический метод	5.0	-
826	473569.48	1356686.84	Картометрический метод	5.0	-
827	473549.34	1356673.58	Картометрический метод	5.0	-
828	473524.54	1356657.25	Картометрический метод	5.0	-
829	473385.46	1356565.68	Картометрический метод	5.0	-
830	473405.27	1356549.35	Картометрический метод	5.0	-
831	473462.95	1356526.02	Картометрический метод	5.0	-
832	473439.75	1356497.88	Картометрический метод	5.0	-
833	473465.39	1356496.62	Картометрический метод	5.0	-
834	473474.91	1356478.63	Картометрический метод	5.0	-
835	473474.91	1356465.93	Картометрический метод	5.0	-
836	473490.79	1356455.34	Картометрический метод	5.0	-
837	473479.61	1356432.76	Картометрический метод	5.0	-
838	473468.79	1356409.20	Картометрический метод	5.0	-
839	473446.06	1356369.93	Картометрический метод	5.0	-
840	473437.41	1356349.51	Картометрический метод	5.0	-
841	473428.23	1356319.66	Картометрический метод	5.0	-
842	473424.99	1356304.48	Картометрический метод	5.0	-
843	473428.26	1356288.26	Картометрический метод	5.0	-
844	473439.67	1356277.81	Картометрический метод	5.0	-
845	473460.28	1356273.12	Картометрический метод	5.0	-
846	473474.92	1356274.70	Картометрический метод	5.0	-
847	473493.90	1356282.58	Картометрический метод	5.0	-
848	473511.76	1356313.47	Картометрический метод	5.0	-

2. Сведения о характерных точках границ объекта					
Обозначение характерных точек границ	Координаты, м		Метод определения координат характерной точки	Средняя квадратическая погрешность положения характерной точки (Mt), м	Описание обозначения точки на местности (при наличии)
	X	Y			
1	2	3	4	5	6
849	473530.70	1356346.46	Картометрический метод	5.0	-
850	473543.67	1356381.02	Картометрический метод	5.0	-
851	473553.42	1356390.97	Картометрический метод	5.0	-
852	473558.85	1356391.50	Картометрический метод	5.0	-
853	473560.16	1356392.79	Картометрический метод	5.0	-
854	473565.04	1356389.66	Картометрический метод	5.0	-
855	473572.10	1356382.34	Картометрический метод	5.0	-
856	473592.76	1356338.40	Картометрический метод	5.0	-
857	473595.51	1356312.75	Картометрический метод	5.0	-
858	473613.70	1356275.94	Картометрический метод	5.0	-
859	473628.71	1356251.68	Картометрический метод	5.0	-
860	473633.91	1356243.02	Картометрический метод	5.0	-
861	473687.22	1356177.46	Картометрический метод	5.0	-
862	473706.01	1356167.65	Картометрический метод	5.0	-
863	473733.09	1356152.29	Картометрический метод	5.0	-
864	473750.39	1356142.48	Картометрический метод	5.0	-
865	473760.75	1356136.61	Картометрический метод	5.0	-
866	473784.45	1356120.26	Картометрический метод	5.0	-
867	473806.51	1356092.48	Картометрический метод	5.0	-
868	473835.92	1356050.81	Картометрический метод	5.0	-
869	473839.10	1356038.41	Картометрический метод	5.0	-
870	473843.46	1356021.38	Картометрический метод	5.0	-
871	473848.97	1356002.66	Картометрический метод	5.0	-
872	473850.09	1356002.40	Картометрический метод	5.0	-
873	473894.09	1355992.22	Картометрический метод	5.0	-
816	473927.21	1355984.56	Картометрический метод	5.0	-

2. Сведения о характерных точках границ объекта					
Обозначение характерных точек границ	Координаты, м		Метод определения координат характерной точки	Средняя квадратическая погрешность положения характерной точки (Mt), м	Описание обозначения точки на местности (при наличии)
	X	Y			
1	2	3	4	5	6
874	474054.36	1349699.87	Картометрический метод	5.0	-
875	474018.73	1349700.88	Картометрический метод	5.0	-
876	474018.73	1349700.82	Картометрический метод	5.0	-
877	474019.18	1349693.66	Картометрический метод	5.0	-
878	474020.64	1349670.57	Картометрический метод	5.0	-
879	474055.15	1349673.85	Картометрический метод	5.0	-
880	474055.85	1349673.92	Картометрический метод	5.0	-
881	474055.98	1349673.93	Картометрический метод	5.0	-
874	474054.36	1349699.87	Картометрический метод	5.0	-
882	473905.73	1349155.01	Картометрический метод	5.0	-
883	473867.90	1349121.84	Картометрический метод	5.0	-
884	473884.79	1349103.20	Картометрический метод	5.0	-
885	473894.89	1349092.42	Картометрический метод	5.0	-
886	473919.09	1349066.62	Картометрический метод	5.0	-
887	473922.64	1349062.50	Картометрический метод	5.0	-
888	473949.34	1349031.55	Картометрический метод	5.0	-
889	473975.74	1349000.93	Картометрический метод	5.0	-
890	474001.89	1348970.63	Картометрический метод	5.0	-
891	474027.75	1348940.63	Картометрический метод	5.0	-
892	474030.26	1348937.72	Картометрический метод	5.0	-
893	474036.05	1348930.79	Картометрический метод	5.0	-
894	474046.62	1348915.79	Картометрический метод	5.0	-
895	474059.71	1348920.52	Картометрический метод	5.0	-
896	474091.60	1348933.28	Картометрический метод	5.0	-
897	474082.33	1348953.69	Картометрический метод	5.0	-
898	474065.98	1348974.02	Картометрический метод	5.0	-

2. Сведения о характерных точках границ объекта					
Обозначение характерных точек границ	Координаты, м		Метод определения координат характерной точки	Средняя квадратическая погрешность положения характерной точки (Mt), м	Описание обозначения точки на местности (при наличии)
	X	Y			
1	2	3	4	5	6
899	474039.72	1349003.68	Картометрический метод	5.0	-
900	474013.19	1349033.65	Картометрический метод	5.0	-
901	473986.39	1349063.91	Картометрический метод	5.0	-
902	473959.29	1349094.51	Картометрический метод	5.0	-
903	473932.25	1349125.05	Картометрический метод	5.0	-
882	473905.73	1349155.01	Картометрический метод	5.0	-
904	474221.50	1354349.40	Картометрический метод	5.0	-
905	474202.74	1354303.51	Картометрический метод	5.0	-
906	474213.99	1354294.79	Картометрический метод	5.0	-
907	474242.75	1354275.70	Картометрический метод	5.0	-
908	474260.78	1354302.82	Картометрический метод	5.0	-
909	474264.91	1354309.03	Картометрический метод	5.0	-
910	474265.76	1354313.93	Картометрический метод	5.0	-
904	474221.50	1354349.40	Картометрический метод	5.0	-
911	474133.53	1356458.40	Картометрический метод	5.0	-
912	474132.38	1356450.83	Картометрический метод	5.0	-
913	474128.88	1356427.75	Картометрический метод	5.0	-
914	474127.15	1356416.35	Картометрический метод	5.0	-
915	474123.30	1356397.97	Картометрический метод	5.0	-
916	474108.78	1356328.74	Картометрический метод	5.0	-
917	474101.69	1356297.54	Картометрический метод	5.0	-
918	474087.67	1356235.88	Картометрический метод	5.0	-
919	474116.22	1356253.18	Картометрический метод	5.0	-
920	474141.97	1356268.79	Картометрический метод	5.0	-
921	474165.41	1356283.04	Картометрический метод	5.0	-
922	474181.66	1356292.92	Картометрический метод	5.0	-

2. Сведения о характерных точках границ объекта					
Обозначение характерных точек границ	Координаты, м		Метод определения координат характерной точки	Средняя квадратическая погрешность положения характерной точки (Mt), м	Описание обозначения точки на местности (при наличии)
	X	Y			
1	2	3	4	5	6
923	474223.05	1356317.14	Картометрический метод	5.0	-
924	474276.52	1356339.34	Картометрический метод	5.0	-
925	474261.66	1356387.31	Картометрический метод	5.0	-
926	474251.65	1356419.61	Картометрический метод	5.0	-
927	474246.93	1356434.83	Картометрический метод	5.0	-
928	474223.86	1356441.58	Картометрический метод	5.0	-
929	474194.98	1356450.02	Картометрический метод	5.0	-
930	474184.26	1356453.16	Картометрический метод	5.0	-
931	474165.40	1356455.11	Картометрический метод	5.0	-
911	474133.53	1356458.40	Картометрический метод	5.0	-
932	474243.54	1356263.70	Картометрический метод	5.0	-
933	474218.53	1356257.10	Картометрический метод	5.0	-
934	474182.14	1356245.35	Картометрический метод	5.0	-
935	474153.57	1356234.37	Картометрический метод	5.0	-
936	474128.13	1356224.14	Картометрический метод	5.0	-
937	474106.23	1356207.49	Картометрический метод	5.0	-
938	474086.68	1356183.55	Картометрический метод	5.0	-
939	474074.25	1356155.76	Картометрический метод	5.0	-
940	474069.49	1356123.36	Картометрический метод	5.0	-
941	474078.62	1356101.15	Картометрический метод	5.0	-
942	474093.45	1356109.88	Картометрический метод	5.0	-
943	474144.71	1356138.27	Картометрический метод	5.0	-
944	474176.43	1356156.55	Картометрический метод	5.0	-
945	474250.92	1356196.48	Картометрический метод	5.0	-
946	474280.58	1356213.64	Картометрический метод	5.0	-
947	474283.33	1356222.12	Картометрический метод	5.0	-

2. Сведения о характерных точках границ объекта					
Обозначение характерных точек границ	Координаты, м		Метод определения координат характерной точки	Средняя квадратическая погрешность положения характерной точки (Mt), м	Описание обозначения точки на местности (при наличии)
	X	Y			
1	2	3	4	5	6
948	474267.80	1356228.01	Картометрический метод	5.0	-
949	474233.96	1356207.55	Картометрический метод	5.0	-
950	474218.91	1356205.72	Картометрический метод	5.0	-
951	474216.08	1356216.15	Картометрический метод	5.0	-
952	474233.77	1356249.72	Картометрический метод	5.0	-
932	474243.54	1356263.70	Картометрический метод	5.0	-
953	474301.86	1352260.72	Картометрический метод	5.0	-
954	474288.26	1352242.43	Картометрический метод	5.0	-
955	474293.48	1352237.16	Картометрический метод	5.0	-
956	474311.39	1352219.10	Картометрический метод	5.0	-
957	474311.39	1352219.09	Картометрический метод	5.0	-
958	474319.68	1352226.71	Картометрический метод	5.0	-
959	474331.68	1352237.74	Картометрический метод	5.0	-
960	474331.68	1352237.74	Картометрический метод	5.0	-
961	474329.24	1352239.62	Картометрический метод	5.0	-
953	474301.86	1352260.72	Картометрический метод	5.0	-
962	474806.56	1351537.89	Картометрический метод	5.0	-
963	474878.64	1351534.04	Картометрический метод	5.0	-
964	474890.97	1351509.67	Картометрический метод	5.0	-
965	474896.78	1351516.54	Картометрический метод	5.0	-
966	474891.33	1351525.24	Картометрический метод	5.0	-
967	474875.05	1351549.83	Картометрический метод	5.0	-
968	474863.67	1351562.70	Картометрический метод	5.0	-
969	474810.60	1351557.84	Картометрический метод	5.0	-
970	474809.81	1351543.66	Картометрический метод	5.0	-
962	474806.56	1351537.89	Картометрический метод	5.0	-

2. Сведения о характерных точках границ объекта					
Обозначение характерных точек границ	Координаты, м		Метод определения координат характерной точки	Средняя квадратическая погрешность положения характерной точки (Mt), м	Описание обозначения точки на местности (при наличии)
	X	Y			
1	2	3	4	5	6
971	474948.69	1351799.43	Картометрический метод	5.0	-
972	474946.55	1351766.53	Картометрический метод	5.0	-
973	474976.48	1351764.58	Картометрический метод	5.0	-
974	475006.49	1351762.62	Картометрический метод	5.0	-
975	475008.65	1351795.85	Картометрический метод	5.0	-
976	474989.12	1351797.12	Картометрический метод	5.0	-
977	474949.08	1351799.41	Картометрический метод	5.0	-
971	474948.69	1351799.43	Картометрический метод	5.0	-
978	475276.11	1351637.85	Картометрический метод	5.0	-
979	475258.39	1351619.95	Картометрический метод	5.0	-
980	475272.97	1351599.29	Картометрический метод	5.0	-
981	475263.78	1351593.20	Картометрический метод	5.0	-
982	475261.58	1351568.51	Картометрический метод	5.0	-
983	475242.33	1351556.04	Картометрический метод	5.0	-
984	475249.90	1351545.84	Картометрический метод	5.0	-
985	475271.27	1351547.53	Картометрический метод	5.0	-
986	475275.39	1351546.36	Картометрический метод	5.0	-
987	475294.07	1351541.06	Картометрический метод	5.0	-
988	475296.07	1351568.13	Картометрический метод	5.0	-
989	475287.81	1351596.97	Картометрический метод	5.0	-
978	475276.11	1351637.85	Картометрический метод	5.0	-
990	474817.62	1357172.97	Картометрический метод	5.0	-
991	474843.54	1357130.43	Картометрический метод	5.0	-
992	474865.41	1357100.21	Картометрический метод	5.0	-
993	474875.02	1357086.93	Картометрический метод	5.0	-
994	475037.83	1356943.50	Картометрический метод	5.0	-

2. Сведения о характерных точках границ объекта					
Обозначение характерных точек границ	Координаты, м		Метод определения координат характерной точки	Средняя квадратическая погрешность положения характерной точки (Mt), м	Описание обозначения точки на местности (при наличии)
	X	Y			
1	2	3	4	5	6
995	475051.79	1356952.58	Картометрический метод	5.0	-
996	475140.69	1356948.34	Картометрический метод	5.0	-
997	475187.26	1356939.88	Картометрический метод	5.0	-
998	475206.31	1356920.83	Картометрический метод	5.0	-
999	475223.24	1356880.61	Картометрический метод	5.0	-
1000	475229.59	1356861.56	Картометрический метод	5.0	-
1001	475299.44	1356891.19	Картометрический метод	5.0	-
1002	475297.33	1356910.24	Картометрический метод	5.0	-
1003	475283.87	1356940.04	Картометрический метод	5.0	-
1004	475267.55	1356976.18	Картометрический метод	5.0	-
1005	475253.26	1357001.11	Картометрический метод	5.0	-
1006	475238.59	1357027.11	Картометрический метод	5.0	-
1007	475224.58	1357051.95	Картометрический метод	5.0	-
1008	475214.64	1357069.20	Картометрический метод	5.0	-
1009	475203.72	1357080.49	Картометрический метод	5.0	-
1010	475200.83	1357079.00	Картометрический метод	5.0	-
1011	475183.81	1357091.74	Картометрический метод	5.0	-
1012	475165.17	1357102.07	Картометрический метод	5.0	-
1013	475133.67	1357119.52	Картометрический метод	5.0	-
1014	475064.31	1357157.94	Картометрический метод	5.0	-
1015	475063.44	1357158.42	Картометрический метод	5.0	-
1016	475061.85	1357180.65	Картометрический метод	5.0	-
1017	475187.26	1357304.47	Картометрический метод	5.0	-
1018	475138.05	1357355.27	Картометрический метод	5.0	-
1019	475111.18	1357357.85	Картометрический метод	5.0	-
1020	475092.81	1357352.19	Картометрический метод	5.0	-

2. Сведения о характерных точках границ объекта					
Обозначение характерных точек границ	Координаты, м		Метод определения координат характерной точки	Средняя квадратическая погрешность положения характерной точки (Mt), м	Описание обозначения точки на местности (при наличии)
	X	Y			
1	2	3	4	5	6
1021	474963.42	1357344.16	Картометрический метод	5.0	-
1022	474924.01	1357291.31	Картометрический метод	5.0	-
1023	474885.72	1357239.97	Картометрический метод	5.0	-
1024	474855.85	1357210.58	Картометрический метод	5.0	-
1025	474834.77	1357189.83	Картометрический метод	5.0	-
990	474817.62	1357172.97	Картометрический метод	5.0	-
1026	474628.36	1355278.64	Картометрический метод	5.0	-
1027	474633.90	1355275.39	Картометрический метод	5.0	-
1028	474653.46	1355263.93	Картометрический метод	5.0	-
1029	474658.65	1355260.89	Картометрический метод	5.0	-
1030	474687.39	1355244.05	Картометрический метод	5.0	-
1031	474729.08	1355274.71	Картометрический метод	5.0	-
1032	474738.20	1355281.41	Картометрический метод	5.0	-
1033	474759.49	1355326.29	Картометрический метод	5.0	-
1034	474760.42	1355328.26	Картометрический метод	5.0	-
1035	474781.59	1355339.90	Картометрический метод	5.0	-
1036	474788.90	1355340.18	Картометрический метод	5.0	-
1037	474789.58	1355344.85	Картометрический метод	5.0	-
1038	474790.21	1355349.23	Картометрический метод	5.0	-
1039	474818.28	1355345.47	Картометрический метод	5.0	-
1040	474817.12	1355335.55	Картометрический метод	5.0	-
1041	474826.47	1355329.23	Картометрический метод	5.0	-
1042	474843.75	1355317.56	Картометрический метод	5.0	-
1043	474847.42	1355315.08	Картометрический метод	5.0	-
1044	474850.85	1355312.77	Картометрический метод	5.0	-
1045	474852.81	1355311.45	Картометрический метод	5.0	-

2. Сведения о характерных точках границ объекта					
Обозначение характерных точек границ	Координаты, м		Метод определения координат характерной точки	Средняя квадратическая погрешность положения характерной точки (Mt), м	Описание обозначения точки на местности (при наличии)
	X	Y			
1	2	3	4	5	6
1046	474866.37	1355302.29	Картометрический метод	5.0	-
1047	475103.73	1355269.13	Картометрический метод	5.0	-
1048	475105.17	1355275.34	Картометрический метод	5.0	-
1049	475123.48	1355354.28	Картометрический метод	5.0	-
1050	475215.07	1355328.87	Картометрический метод	5.0	-
1051	475216.30	1355338.10	Картометрический метод	5.0	-
1052	475243.60	1355334.07	Картометрический метод	5.0	-
1053	475241.85	1355321.44	Картометрический метод	5.0	-
1054	475251.21	1355318.84	Картометрический метод	5.0	-
1055	475279.81	1355310.91	Картометрический метод	5.0	-
1056	475290.23	1355309.34	Картометрический метод	5.0	-
1057	475290.06	1355308.19	Картометрический метод	5.0	-
1058	475361.61	1355291.83	Картометрический метод	5.0	-
1059	475364.78	1355311.94	Картометрический метод	5.0	-
1060	475358.43	1355394.49	Картометрический метод	5.0	-
1061	475357.37	1355435.77	Картометрический метод	5.0	-
1062	475354.20	1355486.57	Картометрический метод	5.0	-
1063	475325.62	1355509.85	Картометрический метод	5.0	-
1064	475297.40	1355518.67	Картометрический метод	5.0	-
1065	475274.82	1355525.73	Картометрический метод	5.0	-
1066	475272.79	1355529.52	Картометрический метод	5.0	-
1067	475264.84	1355544.36	Картометрический метод	5.0	-
1068	475258.95	1355555.36	Картометрический метод	5.0	-
1069	475259.10	1355556.83	Картометрический метод	5.0	-
1070	475247.53	1355558.54	Картометрический метод	5.0	-
1071	475251.86	1355581.43	Картометрический метод	5.0	-

2. Сведения о характерных точках границ объекта					
Обозначение характерных точек границ	Координаты, м		Метод определения координат характерной точки	Средняя квадратическая погрешность положения характерной точки (Mt), м	Описание обозначения точки на местности (при наличии)
	X	Y			
1	2	3	4	5	6
1072	475249.58	1355581.91	Картометрический метод	5.0	-
1073	475249.81	1355583.48	Картометрический метод	5.0	-
1074	475253.46	1355608.22	Картометрический метод	5.0	-
1075	475257.11	1355632.95	Картометрический метод	5.0	-
1076	475258.65	1355643.39	Картометрический метод	5.0	-
1077	475251.54	1355649.55	Картометрический метод	5.0	-
1078	475229.76	1355653.14	Картометрический метод	5.0	-
1079	475218.62	1355654.97	Картометрический метод	5.0	-
1080	475167.93	1355663.31	Картометрический метод	5.0	-
1081	475159.46	1355665.01	Картометрический метод	5.0	-
1082	475146.48	1355667.60	Картометрический метод	5.0	-
1083	475116.26	1355673.64	Картометрический метод	5.0	-
1084	475040.93	1355688.71	Картометрический метод	5.0	-
1085	475034.58	1355732.10	Картометрический метод	5.0	-
1086	475016.59	1355741.63	Картометрический метод	5.0	-
1087	474924.51	1355749.04	Картометрический метод	5.0	-
1088	474916.05	1355884.50	Картометрический метод	5.0	-
1089	474927.69	1355900.38	Картометрический метод	5.0	-
1090	474984.84	1355912.02	Картометрический метод	5.0	-
1091	474996.48	1355866.51	Картометрический метод	5.0	-
1092	475010.24	1355853.81	Картометрический метод	5.0	-
1093	475057.86	1355859.10	Картометрический метод	5.0	-
1094	475062.10	1355884.50	Картометрический метод	5.0	-
1095	475051.51	1355967.05	Картометрический метод	5.0	-
1096	475065.27	1356021.03	Картометрический метод	5.0	-
1097	475109.05	1356044.80	Картометрический метод	5.0	-

2. Сведения о характерных точках границ объекта					
Обозначение характерных точек границ	Координаты, м		Метод определения координат характерной точки	Средняя квадратическая погрешность положения характерной точки (Mt), м	Описание обозначения точки на местности (при наличии)
	X	Y			
1	2	3	4	5	6
1098	475132.61	1356025.46	Картометрический метод	5.0	-
1099	475164.46	1356017.47	Картометрический метод	5.0	-
1100	475195.60	1356020.18	Картометрический метод	5.0	-
1101	475214.28	1356023.54	Картометрический метод	5.0	-
1102	475222.57	1356040.91	Картометрический метод	5.0	-
1103	475221.64	1356051.31	Картометрический метод	5.0	-
1104	475179.22	1356064.91	Картометрический метод	5.0	-
1105	475144.22	1356076.13	Картометрический метод	5.0	-
1106	474972.22	1356131.27	Картометрический метод	5.0	-
1107	474948.88	1356138.76	Картометрический метод	5.0	-
1108	474929.65	1356119.14	Картометрический метод	5.0	-
1109	474922.99	1356090.38	Картометрический метод	5.0	-
1110	474922.11	1356086.55	Картометрический метод	5.0	-
1111	474918.97	1356072.99	Картометрический метод	5.0	-
1112	474921.77	1356049.61	Картометрический метод	5.0	-
1113	474918.33	1356030.91	Картометрический метод	5.0	-
1114	474898.99	1355998.16	Картометрический метод	5.0	-
1115	474869.26	1355971.41	Картометрический метод	5.0	-
1116	474829.72	1355931.67	Картометрический метод	5.0	-
1117	474826.02	1355927.96	Картометрический метод	5.0	-
1118	474798.74	1355900.54	Картометрический метод	5.0	-
1119	474775.54	1355882.94	Картометрический метод	5.0	-
1120	474776.74	1355880.58	Картометрический метод	5.0	-
1121	474767.95	1355875.40	Картометрический метод	5.0	-
1122	474755.60	1355868.13	Картометрический метод	5.0	-
1123	474751.59	1355865.77	Картометрический метод	5.0	-

2. Сведения о характерных точках границ объекта					
Обозначение характерных точек границ	Координаты, м		Метод определения координат характерной точки	Средняя квадратическая погрешность положения характерной точки (Mt), м	Описание обозначения точки на местности (при наличии)
	X	Y			
1	2	3	4	5	6
1124	474742.78	1355883.51	Картометрический метод	5.0	-
1125	474738.17	1355892.50	Картометрический метод	5.0	-
1126	474737.53	1355892.21	Картометрический метод	5.0	-
1127	474733.13	1355902.15	Картометрический метод	5.0	-
1128	474725.03	1355899.04	Картометрический метод	5.0	-
1129	474715.57	1355918.51	Картометрический метод	5.0	-
1130	474713.88	1355917.55	Картометрический метод	5.0	-
1131	474704.97	1355938.78	Картометрический метод	5.0	-
1132	474695.76	1355960.70	Картометрический метод	5.0	-
1133	474705.25	1355965.14	Картометрический метод	5.0	-
1134	474690.09	1355999.41	Картометрический метод	5.0	-
1135	474685.74	1356014.09	Картометрический метод	5.0	-
1136	474674.25	1356009.59	Картометрический метод	5.0	-
1137	474663.35	1356005.33	Картометрический метод	5.0	-
1138	474596.18	1355985.85	Картометрический метод	5.0	-
1139	474557.63	1356002.84	Картометрический метод	5.0	-
1140	474548.81	1355968.94	Картометрический метод	5.0	-
1141	474544.04	1355907.03	Картометрический метод	5.0	-
1142	474548.01	1355846.70	Картометрический метод	5.0	-
1143	474559.49	1355779.59	Картометрический метод	5.0	-
1144	474561.17	1355746.51	Картометрический метод	5.0	-
1145	474564.02	1355696.26	Картометрический метод	5.0	-
1146	474566.88	1355664.95	Картометрический метод	5.0	-
1147	474566.65	1355645.17	Картометрический метод	5.0	-
1148	474581.49	1355644.99	Картометрический метод	5.0	-
1149	474603.81	1355644.82	Картометрический метод	5.0	-

2. Сведения о характерных точках границ объекта					
Обозначение характерных точек границ	Координаты, м		Метод определения координат характерной точки	Средняя квадратическая погрешность положения характерной точки (Mt), м	Описание обозначения точки на местности (при наличии)
	X	Y			
1	2	3	4	5	6
1150	474576.75	1355599.89	Картометрический метод	5.0	-
1151	474574.47	1355596.11	Картометрический метод	5.0	-
1152	474574.46	1355596.09	Картометрический метод	5.0	-
1153	474570.56	1355589.60	Картометрический метод	5.0	-
1154	474561.84	1355575.10	Картометрический метод	5.0	-
1155	474542.20	1355542.46	Картометрический метод	5.0	-
1156	474525.97	1355515.49	Картометрический метод	5.0	-
1157	474518.01	1355502.26	Картометрический метод	5.0	-
1158	474513.84	1355495.33	Картометрический метод	5.0	-
1159	474508.82	1355486.99	Картометрический метод	5.0	-
1160	474492.01	1355459.07	Картометрический метод	5.0	-
1161	474485.47	1355448.20	Картометрический метод	5.0	-
1162	474475.16	1355431.06	Картометрический метод	5.0	-
1163	474475.16	1355431.04	Картометрический метод	5.0	-
1164	474471.84	1355383.26	Картометрический метод	5.0	-
1165	474502.51	1355355.28	Картометрический метод	5.0	-
1166	474528.72	1355331.37	Картометрический метод	5.0	-
1167	474564.40	1355358.88	Картометрический метод	5.0	-
1168	474598.02	1355384.80	Картометрический метод	5.0	-
1169	474610.17	1355372.91	Картометрический метод	5.0	-
1170	474583.59	1355304.87	Картометрический метод	5.0	-
1171	474609.27	1355289.82	Картометрический метод	5.0	-
1026	474628.36	1355278.64	Картометрический метод	5.0	-
1172	475373.98	1351590.27	Картометрический метод	5.0	-
1173	475354.06	1351583.48	Картометрический метод	5.0	-
1174	475353.88	1351583.42	Картометрический метод	5.0	-

2. Сведения о характерных точках границ объекта					
Обозначение характерных точек границ	Координаты, м		Метод определения координат характерной точки	Средняя квадратическая погрешность положения характерной точки (Mt), м	Описание обозначения точки на местности (при наличии)
	X	Y			
1	2	3	4	5	6
1175	475365.16	1351545.91	Картометрический метод	5.0	-
1176	475365.23	1351545.67	Картометрический метод	5.0	-
1177	475360.74	1351544.38	Картометрический метод	5.0	-
1178	475361.00	1351543.77	Картометрический метод	5.0	-
1179	475370.59	1351521.53	Картометрический метод	5.0	-
1180	475370.98	1351520.63	Картометрический метод	5.0	-
1181	475365.93	1351498.19	Картометрический метод	5.0	-
1182	475394.19	1351491.11	Картометрический метод	5.0	-
1183	475412.00	1351504.22	Картометрический метод	5.0	-
1184	475416.67	1351507.65	Картометрический метод	5.0	-
1185	475431.32	1351518.43	Картометрический метод	5.0	-
1186	475435.44	1351521.46	Картометрический метод	5.0	-
1187	475425.42	1351537.69	Картометрический метод	5.0	-
1188	475411.75	1351533.41	Картометрический метод	5.0	-
1189	475374.94	1351590.59	Картометрический метод	5.0	-
1190	475373.98	1351590.26	Картометрический метод	5.0	-
1172	475373.98	1351590.27	Картометрический метод	5.0	-
1191	475741.57	1350894.82	Картометрический метод	5.0	-
1192	475715.69	1350862.99	Картометрический метод	5.0	-
1193	475751.87	1350833.50	Картометрический метод	5.0	-
1194	475765.79	1350856.79	Картометрический метод	5.0	-
1195	475766.23	1350857.14	Картометрический метод	5.0	-
1196	475751.99	1350882.25	Картометрический метод	5.0	-
1191	475741.57	1350894.82	Картометрический метод	5.0	-
1197	475693.93	1363446.00	Картометрический метод	5.0	-
1198	475689.71	1363441.19	Картометрический метод	5.0	-

2. Сведения о характерных точках границ объекта					
Обозначение характерных точек границ	Координаты, м		Метод определения координат характерной точки	Средняя квадратическая погрешность положения характерной точки (Mt), м	Описание обозначения точки на местности (при наличии)
	X	Y			
1	2	3	4	5	6
1199	475691.35	1363418.73	Картометрический метод	5.0	-
1200	475685.20	1363412.02	Картометрический метод	5.0	-
1201	475656.73	1363381.01	Картометрический метод	5.0	-
1202	475644.59	1363352.48	Картометрический метод	5.0	-
1203	475630.25	1363321.54	Картометрический метод	5.0	-
1204	475629.22	1363321.34	Картометрический метод	5.0	-
1205	475592.49	1363314.04	Картометрический метод	5.0	-
1206	475589.75	1363306.54	Картометрический метод	5.0	-
1207	475619.95	1363286.66	Картометрический метод	5.0	-
1208	475659.55	1363294.37	Картометрический метод	5.0	-
1209	475670.72	1363296.54	Картометрический метод	5.0	-
1210	475675.68	1363297.51	Картометрический метод	5.0	-
1211	475796.60	1363321.05	Картометрический метод	5.0	-
1212	475804.81	1363327.17	Картометрический метод	5.0	-
1213	475885.80	1363387.52	Картометрический метод	5.0	-
1214	475887.21	1363388.57	Картометрический метод	5.0	-
1215	475886.25	1363389.35	Картометрический метод	5.0	-
1216	475876.35	1363397.40	Картометрический метод	5.0	-
1217	475855.48	1363414.37	Картометрический метод	5.0	-
1218	475836.85	1363429.50	Картометрический метод	5.0	-
1219	475780.98	1363474.92	Картометрический метод	5.0	-
1220	475762.36	1363490.06	Картометрический метод	5.0	-
1221	475747.36	1363502.26	Картометрический метод	5.0	-
1222	475716.05	1363469.29	Картометрический метод	5.0	-
1197	475693.93	1363446.00	Картометрический метод	5.0	-
1223	475953.38	1358924.34	Картометрический метод	5.0	-

2. Сведения о характерных точках границ объекта					
Обозначение характерных точек границ	Координаты, м		Метод определения координат характерной точки	Средняя квадратическая погрешность положения характерной точки (Mt), м	Описание обозначения точки на местности (при наличии)
	X	Y			
1	2	3	4	5	6
1224	475828.12	1358887.50	Картометрический метод	5.0	-
1225	475845.30	1359039.70	Картометрический метод	5.0	-
1226	475831.38	1359032.59	Картометрический метод	5.0	-
1227	475731.22	1358989.22	Картометрический метод	5.0	-
1228	475709.52	1358981.80	Картометрический метод	5.0	-
1229	475657.65	1358964.80	Картометрический метод	5.0	-
1230	475666.80	1358912.99	Картометрический метод	5.0	-
1231	475675.87	1358886.53	Картометрический метод	5.0	-
1232	475681.77	1358863.53	Картометрический метод	5.0	-
1233	475693.41	1358831.12	Картометрический метод	5.0	-
1234	475646.84	1358790.91	Картометрический метод	5.0	-
1235	475632.31	1358783.06	Картометрический метод	5.0	-
1236	475658.77	1358708.97	Картометрический метод	5.0	-
1237	475703.99	1358693.67	Картометрический метод	5.0	-
1238	475705.21	1358661.47	Картометрический метод	5.0	-
1239	475675.88	1358630.03	Картометрический метод	5.0	-
1240	475655.31	1358594.06	Картометрический метод	5.0	-
1241	475622.18	1358572.48	Картометрический метод	5.0	-
1242	475601.65	1358560.33	Картометрический метод	5.0	-
1243	475601.78	1358560.11	Картометрический метод	5.0	-
1244	475361.09	1358414.14	Картометрический метод	5.0	-
1245	475361.03	1358414.13	Картометрический метод	5.0	-
1246	475371.68	1358338.29	Картометрический метод	5.0	-
1247	475382.32	1358312.08	Картометрический метод	5.0	-
1248	475388.08	1358282.51	Картометрический метод	5.0	-
1249	475483.79	1358305.76	Картометрический метод	5.0	-

2. Сведения о характерных точках границ объекта					
Обозначение характерных точек границ	Координаты, м		Метод определения координат характерной точки	Средняя квадратическая погрешность положения характерной точки (Mt), м	Описание обозначения точки на местности (при наличии)
	X	Y			
1	2	3	4	5	6
1250	475536.83	1358303.76	Картометрический метод	5.0	-
1251	475575.40	1358266.63	Картометрический метод	5.0	-
1252	475617.76	1358244.63	Картометрический метод	5.0	-
1253	475620.69	1358210.05	Картометрический метод	5.0	-
1254	475921.48	1358234.88	Картометрический метод	5.0	-
1255	475955.10	1358236.69	Картометрический метод	5.0	-
1256	475949.60	1358257.51	Картометрический метод	5.0	-
1257	475936.58	1358306.81	Картометрический метод	5.0	-
1258	475929.39	1358311.50	Картометрический метод	5.0	-
1259	475900.84	1358330.13	Картометрический метод	5.0	-
1260	475897.60	1358332.01	Картометрический метод	5.0	-
1261	475886.87	1358338.20	Картометрический метод	5.0	-
1262	475870.31	1358365.91	Картометрический метод	5.0	-
1263	475843.98	1358409.99	Картометрический метод	5.0	-
1264	475853.24	1358472.17	Картометрический метод	5.0	-
1265	475829.41	1358483.74	Картометрический метод	5.0	-
1266	475812.29	1358498.04	Картометрический метод	5.0	-
1267	475766.02	1358529.80	Картометрический метод	5.0	-
1268	475767.25	1358560.81	Картометрический метод	5.0	-
1269	475888.95	1358633.57	Картометрический метод	5.0	-
1270	475906.15	1358691.78	Картометрический метод	5.0	-
1271	475923.35	1358755.28	Картометрический метод	5.0	-
1272	475943.19	1358776.44	Картометрический метод	5.0	-
1273	475923.07	1358809.56	Картометрический метод	5.0	-
1274	475936.58	1358865.08	Картометрический метод	5.0	-
1275	475969.65	1358876.98	Картометрический метод	5.0	-

2. Сведения о характерных точках границ объекта					
Обозначение характерных точек границ	Координаты, м		Метод определения координат характерной точки	Средняя квадратическая погрешность положения характерной точки (Mt), м	Описание обозначения точки на местности (при наличии)
	X	Y			
1	2	3	4	5	6
1276	475957.99	1358914.33	Картометрический метод	5.0	-
1223	475953.38	1358924.34	Картометрический метод	5.0	-
1277	475996.53	1350693.29	Картометрический метод	5.0	-
1278	475995.82	1350690.86	Картометрический метод	5.0	-
1279	475995.85	1350690.83	Картометрический метод	5.0	-
1280	475977.09	1350623.09	Картометрический метод	5.0	-
1281	475975.70	1350618.85	Картометрический метод	5.0	-
1282	475959.86	1350570.37	Картометрический метод	5.0	-
1283	475959.59	1350570.39	Картометрический метод	5.0	-
1284	475959.57	1350570.40	Картометрический метод	5.0	-
1285	475896.29	1350576.14	Картометрический метод	5.0	-
1286	475894.77	1350576.28	Картометрический метод	5.0	-
1287	475897.71	1350516.80	Картометрический метод	5.0	-
1288	475905.71	1350502.81	Картометрический метод	5.0	-
1289	475909.89	1350495.51	Картометрический метод	5.0	-
1290	475919.11	1350479.38	Картометрический метод	5.0	-
1291	475922.52	1350473.43	Картометрический метод	5.0	-
1292	475964.76	1350399.56	Картометрический метод	5.0	-
1293	476012.41	1350316.26	Картометрический метод	5.0	-
1294	476020.95	1350301.32	Картометрический метод	5.0	-
1295	476048.18	1350336.72	Картометрический метод	5.0	-
1296	476056.85	1350347.99	Картометрический метод	5.0	-
1297	476081.28	1350383.37	Картометрический метод	5.0	-
1298	476107.00	1350420.61	Картометрический метод	5.0	-
1299	476144.29	1350474.59	Картометрический метод	5.0	-
1300	476146.98	1350496.98	Картометрический метод	5.0	-

2. Сведения о характерных точках границ объекта					
Обозначение характерных точек границ	Координаты, м		Метод определения координат характерной точки	Средняя квадратическая погрешность положения характерной точки (Mt), м	Описание обозначения точки на местности (при наличии)
	X	Y			
1	2	3	4	5	6
1301	476122.21	1350531.29	Картометрический метод	5.0	-
1302	476093.64	1350570.86	Картометрический метод	5.0	-
1303	476070.95	1350602.28	Картометрический метод	5.0	-
1304	476058.46	1350617.58	Картометрический метод	5.0	-
1305	476055.75	1350620.90	Картометрический метод	5.0	-
1306	476037.63	1350643.07	Картометрический метод	5.0	-
1307	476032.15	1350649.76	Картометрический метод	5.0	-
1308	476032.15	1350649.76	Картометрический метод	5.0	-
1277	475996.53	1350693.29	Картометрический метод	5.0	-
1309	476332.39	1353081.66	Картометрический метод	5.0	-
1310	476328.07	1353083.61	Картометрический метод	5.0	-
1311	476327.99	1353083.64	Картометрический метод	5.0	-
1312	476323.24	1353085.79	Картометрический метод	5.0	-
1313	476281.87	1353104.49	Картометрический метод	5.0	-
1314	476283.80	1353108.49	Картометрический метод	5.0	-
1315	476264.34	1353117.19	Картометрический метод	5.0	-
1316	476262.33	1353113.32	Картометрический метод	5.0	-
1317	476258.67	1353106.29	Картометрический метод	5.0	-
1318	476254.21	1353108.39	Картометрический метод	5.0	-
1319	476250.19	1353099.81	Картометрический метод	5.0	-
1320	476223.27	1353107.66	Картометрический метод	5.0	-
1321	476183.27	1353123.39	Картометрический метод	5.0	-
1322	476141.96	1353144.38	Картометрический метод	5.0	-
1323	476084.91	1353176.51	Картометрический метод	5.0	-
1324	476041.63	1353199.46	Картометрический метод	5.0	-
1325	475998.35	1353219.79	Картометрический метод	5.0	-

2. Сведения о характерных точках границ объекта					
Обозначение характерных точек границ	Координаты, м		Метод определения координат характерной точки	Средняя квадратическая погрешность положения характерной точки (Mt), м	Описание обозначения точки на местности (при наличии)
	X	Y			
1	2	3	4	5	6
1326	475955.07	1353232.90	Картометрический метод	5.0	-
1327	475912.45	1353230.28	Картометрический метод	5.0	-
1328	475887.53	1353223.72	Картометрический метод	5.0	-
1329	475867.86	1353202.74	Картометрический метод	5.0	-
1330	475857.37	1353186.35	Картометрический метод	5.0	-
1331	475856.71	1353158.80	Картометрический метод	5.0	-
1332	475865.24	1353140.44	Картометрический метод	5.0	-
1333	475850.59	1353132.75	Картометрический метод	5.0	-
1334	475838.89	1353130.17	Картометрический метод	5.0	-
1335	475827.64	1353115.47	Картометрический метод	5.0	-
1336	475817.90	1353102.74	Картометрический метод	5.0	-
1337	475811.95	1353083.77	Картометрический метод	5.0	-
1338	475811.00	1353080.74	Картометрический метод	5.0	-
1339	475811.72	1353079.94	Картометрический метод	5.0	-
1340	475822.06	1353068.44	Картометрический метод	5.0	-
1341	475822.06	1353068.43	Картометрический метод	5.0	-
1342	475844.00	1353044.01	Картометрический метод	5.0	-
1343	475846.04	1353041.74	Картометрический метод	5.0	-
1344	475873.76	1353010.88	Картометрический метод	5.0	-
1345	475887.09	1353006.92	Картометрический метод	5.0	-
1346	475921.13	1352996.80	Картометрический метод	5.0	-
1347	475949.89	1352988.26	Картометрический метод	5.0	-
1348	475972.18	1352981.63	Картометрический метод	5.0	-
1349	475985.99	1352981.42	Картометрический метод	5.0	-
1350	476012.98	1352981.01	Картометрический метод	5.0	-
1351	476027.83	1352974.49	Картометрический метод	5.0	-

2. Сведения о характерных точках границ объекта					
Обозначение характерных точек границ	Координаты, м		Метод определения координат характерной точки	Средняя квадратическая погрешность положения характерной точки (Mt), м	Описание обозначения точки на местности (при наличии)
	X	Y			
1	2	3	4	5	6
1352	476045.57	1352966.71	Картометрический метод	5.0	-
1353	476045.62	1352966.68	Картометрический метод	5.0	-
1354	476051.39	1352964.15	Картометрический метод	5.0	-
1355	476058.23	1352961.15	Картометрический метод	5.0	-
1356	476090.25	1352947.09	Картометрический метод	5.0	-
1357	476107.90	1352939.34	Картометрический метод	5.0	-
1358	476120.39	1352936.28	Картометрический метод	5.0	-
1359	476137.94	1352931.99	Картометрический метод	5.0	-
1360	476151.98	1352927.57	Картометрический метод	5.0	-
1361	476181.07	1352918.41	Картометрический метод	5.0	-
1362	476183.94	1352917.50	Картометрический метод	5.0	-
1363	476213.03	1352908.34	Картометрический метод	5.0	-
1364	476217.64	1352906.89	Картометрический метод	5.0	-
1365	476227.24	1352909.10	Картометрический метод	5.0	-
1366	476245.22	1352894.04	Картометрический метод	5.0	-
1367	476256.95	1352881.54	Картометрический метод	5.0	-
1368	476276.69	1352860.50	Картометрический метод	5.0	-
1369	476280.70	1352854.36	Картометрический метод	5.0	-
1370	476298.80	1352826.68	Картометрический метод	5.0	-
1371	476298.28	1352826.27	Картометрический метод	5.0	-
1372	476315.40	1352800.37	Картометрический метод	5.0	-
1373	476316.36	1352798.91	Картометрический метод	5.0	-
1374	476337.22	1352776.74	Картометрический метод	5.0	-
1375	476348.07	1352765.22	Картометрический метод	5.0	-
1376	476354.78	1352757.59	Картометрический метод	5.0	-
1377	476362.44	1352757.69	Картометрический метод	5.0	-

2. Сведения о характерных точках границ объекта					
Обозначение характерных точек границ	Координаты, м		Метод определения координат характерной точки	Средняя квадратическая погрешность положения характерной точки (Mt), м	Описание обозначения точки на местности (при наличии)
	X	Y			
1	2	3	4	5	6
1378	476372.25	1352764.96	Картометрический метод	5.0	-
1379	476374.23	1352766.63	Картометрический метод	5.0	-
1380	476377.22	1352771.05	Картометрический метод	5.0	-
1381	476377.23	1352771.06	Картометрический метод	5.0	-
1382	476387.86	1352775.89	Картометрический метод	5.0	-
1383	476397.36	1352794.66	Картометрический метод	5.0	-
1384	476394.35	1352809.71	Картометрический метод	5.0	-
1385	476389.77	1352820.83	Картометрический метод	5.0	-
1386	476389.09	1352822.49	Картометрический метод	5.0	-
1387	476387.21	1352826.03	Картометрический метод	5.0	-
1388	476376.30	1352846.57	Картометрический метод	5.0	-
1389	476376.30	1352866.13	Картометрический метод	5.0	-
1390	476379.17	1352882.47	Картометрический метод	5.0	-
1391	476384.63	1352889.05	Картометрический метод	5.0	-
1392	476390.76	1352896.42	Картометрический метод	5.0	-
1393	476408.41	1352917.65	Картометрический метод	5.0	-
1394	476408.40	1352917.74	Картометрический метод	5.0	-
1395	476409.93	1352919.60	Картометрический метод	5.0	-
1396	476410.13	1352918.38	Картометрический метод	5.0	-
1397	476410.13	1352918.38	Картометрический метод	5.0	-
1398	476414.62	1352924.04	Картометрический метод	5.0	-
1399	476416.71	1352926.67	Картометрический метод	5.0	-
1400	476417.38	1352927.65	Картометрический метод	5.0	-
1401	476425.24	1352939.13	Картометрический метод	5.0	-
1402	476419.33	1352954.21	Картометрический метод	5.0	-
1403	476416.71	1352968.64	Картометрический метод	5.0	-

2. Сведения о характерных точках границ объекта					
Обозначение характерных точек границ	Координаты, м		Метод определения координат характерной точки	Средняя квадратическая погрешность положения характерной точки (Mt), м	Описание обозначения точки на местности (при наличии)
	X	Y			
1	2	3	4	5	6
1404	476421.96	1352998.15	Картометрический метод	5.0	-
1405	476430.48	1353019.13	Картометрический метод	5.0	-
1406	476410.35	1353033.34	Картометрический метод	5.0	-
1407	476410.74	1353037.81	Картометрический метод	5.0	-
1408	476392.95	1353046.46	Картометрический метод	5.0	-
1409	476367.85	1353058.67	Картометрический метод	5.0	-
1410	476356.55	1353064.16	Картометрический метод	5.0	-
1411	476356.63	1353066.87	Картометрический метод	5.0	-
1412	476358.06	1353070.06	Картометрический метод	5.0	-
1309	476332.39	1353081.66	Картометрический метод	5.0	-
1413	476618.49	1356365.66	Картометрический метод	5.0	-
1414	476612.91	1356374.75	Картометрический метод	5.0	-
1415	476629.78	1356400.01	Картометрический метод	5.0	-
1416	476646.59	1356414.99	Картометрический метод	5.0	-
1417	476675.08	1356431.88	Картометрический метод	5.0	-
1418	476680.74	1356438.34	Картометрический метод	5.0	-
1419	476680.79	1356443.49	Картометрический метод	5.0	-
1420	476666.05	1356461.12	Картометрический метод	5.0	-
1421	476653.49	1356489.87	Картометрический метод	5.0	-
1422	476629.66	1356513.61	Картометрический метод	5.0	-
1423	476616.19	1356560.26	Картометрический метод	5.0	-
1424	476610.12	1356568.06	Картометрический метод	5.0	-
1425	476606.50	1356572.70	Картометрический метод	5.0	-
1426	476569.91	1356568.00	Картометрический метод	5.0	-
1427	476447.40	1356523.03	Картометрический метод	5.0	-
1428	476433.78	1356512.67	Картометрический метод	5.0	-

2. Сведения о характерных точках границ объекта					
Обозначение характерных точек границ	Координаты, м		Метод определения координат характерной точки	Средняя квадратическая погрешность положения характерной точки (Mt), м	Описание обозначения точки на местности (при наличии)
	X	Y			
1	2	3	4	5	6
1429	476430.14	1356506.10	Картометрический метод	5.0	-
1430	476420.76	1356475.27	Картометрический метод	5.0	-
1431	476419.73	1356469.10	Картометрический метод	5.0	-
1432	476420.45	1356462.15	Картометрический метод	5.0	-
1433	476425.19	1356452.01	Картометрический метод	5.0	-
1434	476447.64	1356426.67	Картометрический метод	5.0	-
1435	476470.72	1356385.27	Картометрический метод	5.0	-
1436	476470.77	1356367.32	Картометрический метод	5.0	-
1437	476483.20	1356359.58	Картометрический метод	5.0	-
1438	476485.70	1356354.50	Картометрический метод	5.0	-
1439	476480.03	1356333.02	Картометрический метод	5.0	-
1440	476480.35	1356325.93	Картометрический метод	5.0	-
1441	476492.83	1356302.18	Картометрический метод	5.0	-
1442	476548.19	1356279.36	Картометрический метод	5.0	-
1443	476554.27	1356258.56	Картометрический метод	5.0	-
1444	476574.80	1356230.51	Картометрический метод	5.0	-
1445	476585.36	1356204.68	Картометрический метод	5.0	-
1446	476604.91	1356205.63	Картометрический метод	5.0	-
1447	476613.64	1356207.76	Картометрический метод	5.0	-
1448	476627.04	1356213.40	Картометрический метод	5.0	-
1449	476643.69	1356222.97	Картометрический метод	5.0	-
1450	476645.97	1356224.28	Картометрический метод	5.0	-
1451	476705.50	1356258.49	Картометрический метод	5.0	-
1452	476686.59	1356277.70	Картометрический метод	5.0	-
1453	476640.67	1356324.36	Картометрический метод	5.0	-
1454	476634.90	1356355.59	Картометрический метод	5.0	-

2. Сведения о характерных точках границ объекта					
Обозначение характерных точек границ	Координаты, м		Метод определения координат характерной точки	Средняя квадратическая погрешность положения характерной точки (Mt), м	Описание обозначения точки на местности (при наличии)
	X	Y			
1	2	3	4	5	6
1413	476618.49	1356365.66	Картометрический метод	5.0	-
1455	476586.56	1363040.04	Картометрический метод	5.0	-
1456	476511.85	1363028.81	Картометрический метод	5.0	-
1457	476516.49	1363060.79	Картометрический метод	5.0	-
1458	476491.75	1363064.38	Картометрический метод	5.0	-
1459	476467.01	1363067.97	Картометрический метод	5.0	-
1460	476442.26	1363071.56	Картометрический метод	5.0	-
1461	476435.37	1363024.05	Картометрический метод	5.0	-
1462	476460.11	1363020.47	Картометрический метод	5.0	-
1463	476484.85	1363016.88	Картометрический метод	5.0	-
1464	476509.59	1363013.30	Картометрический метод	5.0	-
1465	476594.16	1363023.51	Картометрический метод	5.0	-
1466	476625.02	1363034.15	Картометрический метод	5.0	-
1467	476662.01	1363049.87	Картометрический метод	5.0	-
1468	476697.65	1363068.04	Картометрический метод	5.0	-
1469	476732.16	1363088.42	Картометрический метод	5.0	-
1470	476720.80	1363110.70	Картометрический метод	5.0	-
1471	476686.30	1363090.31	Картометрический метод	5.0	-
1472	476650.66	1363072.15	Картометрический метод	5.0	-
1473	476613.85	1363056.50	Картометрический метод	5.0	-
1455	476586.56	1363040.04	Картометрический метод	5.0	-
1474	476552.26	1362975.60	Картометрический метод	5.0	-
1475	476524.49	1362944.48	Картометрический метод	5.0	-
1476	476556.32	1362870.93	Картометрический метод	5.0	-
1477	476572.03	1362847.92	Картометрический метод	5.0	-
1478	476607.29	1362856.96	Картометрический метод	5.0	-

2. Сведения о характерных точках границ объекта					
Обозначение характерных точек границ	Координаты, м		Метод определения координат характерной точки	Средняя квадратическая погрешность положения характерной точки (Mt), м	Описание обозначения точки на местности (при наличии)
	X	Y			
1	2	3	4	5	6
1479	476615.66	1362824.34	Картометрический метод	5.0	-
1480	476640.76	1362828.71	Картометрический метод	5.0	-
1481	476644.13	1362828.83	Картометрический метод	5.0	-
1482	476677.91	1362830.04	Картометрический метод	5.0	-
1483	476685.07	1362830.30	Картометрический метод	5.0	-
1484	476699.86	1362833.97	Картометрический метод	5.0	-
1485	476721.25	1362839.29	Картометрический метод	5.0	-
1486	476742.57	1362844.59	Картометрический метод	5.0	-
1487	476763.81	1362849.87	Картометрический метод	5.0	-
1488	476784.97	1362855.13	Картометрический метод	5.0	-
1489	476806.05	1362860.37	Картометрический метод	5.0	-
1490	476822.40	1362864.43	Картометрический метод	5.0	-
1491	476827.07	1362865.58	Картометрический метод	5.0	-
1492	476848.00	1362870.76	Картометрический метод	5.0	-
1493	476868.84	1362875.91	Картометрический метод	5.0	-
1494	476889.61	1362881.03	Картометрический метод	5.0	-
1495	476910.28	1362886.14	Картометрический метод	5.0	-
1496	476925.73	1362889.96	Картометрический метод	5.0	-
1497	476926.54	1362890.16	Картометрический метод	5.0	-
1498	476930.91	1362891.07	Картометрический метод	5.0	-
1499	476951.78	1362895.43	Картометрический метод	5.0	-
1500	476938.96	1362942.08	Картометрический метод	5.0	-
1501	476937.54	1362947.22	Картометрический метод	5.0	-
1502	476925.39	1363007.49	Картометрический метод	5.0	-
1503	476906.27	1363066.41	Картометрический метод	5.0	-
1504	476880.05	1363066.01	Картометрический метод	5.0	-

2. Сведения о характерных точках границ объекта					
Обозначение характерных точек границ	Координаты, м		Метод определения координат характерной точки	Средняя квадратическая погрешность положения характерной точки (Mt), м	Описание обозначения точки на местности (при наличии)
	X	Y			
1	2	3	4	5	6
1505	476844.40	1363065.46	Картометрический метод	5.0	-
1506	476838.59	1363065.38	Картометрический метод	5.0	-
1507	476816.08	1363064.79	Картометрический метод	5.0	-
1508	476791.73	1363064.15	Картометрический метод	5.0	-
1509	476781.32	1363063.88	Картометрический метод	5.0	-
1510	476770.57	1363059.55	Картометрический метод	5.0	-
1511	476749.37	1363051.01	Картометрический метод	5.0	-
1512	476727.10	1363042.04	Картометрический метод	5.0	-
1513	476726.58	1363041.77	Картометрический метод	5.0	-
1514	476701.38	1363028.70	Картометрический метод	5.0	-
1515	476669.93	1363012.40	Картометрический метод	5.0	-
1516	476669.71	1363012.29	Картометрический метод	5.0	-
1517	476626.35	1362993.70	Картометрический метод	5.0	-
1518	476589.87	1362978.06	Картометрический метод	5.0	-
1474	476552.26	1362975.60	Картометрический метод	5.0	-
1519	477266.15	1355460.49	Картометрический метод	5.0	-
1520	477259.47	1355448.95	Картометрический метод	5.0	-
1521	477269.47	1355442.53	Картометрический метод	5.0	-
1522	477270.13	1355444.14	Картометрический метод	5.0	-
1523	477291.30	1355430.91	Картометрический метод	5.0	-
1524	477301.15	1355429.51	Картометрический метод	5.0	-
1525	477309.07	1355445.20	Картометрический метод	5.0	-
1526	477270.13	1355461.75	Картометрический метод	5.0	-
1519	477266.15	1355460.49	Картометрический метод	5.0	-
1527	477321.02	1348130.80	Картометрический метод	5.0	-
1528	477317.09	1348081.92	Картометрический метод	5.0	-

2. Сведения о характерных точках границ объекта					
Обозначение характерных точек границ	Координаты, м		Метод определения координат характерной точки	Средняя квадратическая погрешность положения характерной точки (Mt), м	Описание обозначения точки на местности (при наличии)
	X	Y			
1	2	3	4	5	6
1529	477340.88	1348078.89	Картометрический метод	5.0	-
1530	477345.89	1348091.09	Картометрический метод	5.0	-
1531	477346.75	1348101.80	Картометрический метод	5.0	-
1532	477344.77	1348129.82	Картометрический метод	5.0	-
1527	477321.02	1348130.80	Картометрический метод	5.0	-
1533	477320.25	1363251.61	Картометрический метод	5.0	-
1534	477284.46	1363264.43	Картометрический метод	5.0	-
1535	477278.14	1363235.34	Картометрический метод	5.0	-
1536	477271.22	1363203.49	Картометрический метод	5.0	-
1537	477264.83	1363174.05	Картометрический метод	5.0	-
1538	477258.44	1363144.62	Картометрический метод	5.0	-
1539	477290.89	1363137.57	Картометрический метод	5.0	-
1540	477284.50	1363108.14	Картометрический метод	5.0	-
1541	477325.73	1363099.18	Картометрический метод	5.0	-
1542	477330.95	1363123.19	Картометрический метод	5.0	-
1543	477337.34	1363152.63	Картометрический метод	5.0	-
1544	477343.73	1363182.06	Картометрический метод	5.0	-
1545	477350.39	1363212.75	Картометрический метод	5.0	-
1546	477356.04	1363238.78	Картометрический метод	5.0	-
1533	477320.25	1363251.61	Картометрический метод	5.0	-
1547	477332.38	1348490.84	Картометрический метод	5.0	-
1548	477313.03	1348467.83	Картометрический метод	5.0	-
1549	477314.11	1348462.85	Картометрический метод	5.0	-
1550	477338.09	1348456.15	Картометрический метод	5.0	-
1551	477375.38	1348445.73	Картометрический метод	5.0	-
1552	477380.12	1348444.40	Картометрический метод	5.0	-

2. Сведения о характерных точках границ объекта					
Обозначение характерных точек границ	Координаты, м		Метод определения координат характерной точки	Средняя квадратическая погрешность положения характерной точки (Mt), м	Описание обозначения точки на местности (при наличии)
	X	Y			
1	2	3	4	5	6
1553	477394.40	1348454.96	Картометрический метод	5.0	-
1554	477368.51	1348486.39	Картометрический метод	5.0	-
1555	477365.02	1348490.69	Картометрический метод	5.0	-
1556	477351.44	1348507.41	Картометрический метод	5.0	-
1557	477337.59	1348495.37	Картометрический метод	5.0	-
1547	477332.38	1348490.84	Картометрический метод	5.0	-
1558	477485.56	1363672.06	Картометрический метод	5.0	-
1559	477480.08	1363694.35	Картометрический метод	5.0	-
1560	477495.38	1363714.70	Картометрический метод	5.0	-
1561	477510.48	1363734.79	Картометрический метод	5.0	-
1562	477526.83	1363756.53	Картометрический метод	5.0	-
1563	477522.10	1363760.45	Картометрический метод	5.0	-
1564	477482.41	1363793.30	Картометрический метод	5.0	-
1565	477415.58	1363711.55	Картометрический метод	5.0	-
1566	477403.72	1363724.53	Картометрический метод	5.0	-
1567	477350.70	1363686.21	Картометрический метод	5.0	-
1568	477418.65	1363592.19	Картометрический метод	5.0	-
1569	477412.47	1363559.80	Картометрический метод	5.0	-
1570	477425.38	1363553.84	Картометрический метод	5.0	-
1571	477513.03	1363550.44	Картометрический метод	5.0	-
1572	477528.71	1363550.28	Картометрический метод	5.0	-
1573	477539.93	1363579.66	Картометрический метод	5.0	-
1574	477493.19	1363648.24	Картометрический метод	5.0	-
1575	477490.42	1363652.30	Картометрический метод	5.0	-
1558	477485.56	1363672.06	Картометрический метод	5.0	-
1576	477488.60	1362979.64	Картометрический метод	5.0	-

2. Сведения о характерных точках границ объекта					
Обозначение характерных точек границ	Координаты, м		Метод определения координат характерной точки	Средняя квадратическая погрешность положения характерной точки (Mt), м	Описание обозначения точки на местности (при наличии)
	X	Y			
1	2	3	4	5	6
1577	477445.89	1362980.61	Картометрический метод	5.0	-
1578	477433.36	1362983.99	Картометрический метод	5.0	-
1579	477393.46	1362994.73	Картометрический метод	5.0	-
1580	477386.36	1362996.64	Картометрический метод	5.0	-
1581	477355.07	1362992.99	Картометрический метод	5.0	-
1582	477317.92	1362977.40	Картометрический метод	5.0	-
1583	477311.45	1362968.95	Картометрический метод	5.0	-
1584	477325.88	1362956.17	Картометрический метод	5.0	-
1585	477348.56	1362936.06	Картометрический метод	5.0	-
1586	477350.52	1362934.32	Картометрический метод	5.0	-
1587	477373.08	1362919.13	Картометрический метод	5.0	-
1588	477399.24	1362901.50	Картометрический метод	5.0	-
1589	477402.12	1362899.56	Картометрический метод	5.0	-
1590	477400.17	1362889.49	Картометрический метод	5.0	-
1591	477395.81	1362866.94	Картометрический метод	5.0	-
1592	477362.63	1362857.79	Картометрический метод	5.0	-
1593	477349.62	1362854.20	Картометрический метод	5.0	-
1594	477343.91	1362852.62	Картометрический метод	5.0	-
1595	477319.81	1362859.11	Картометрический метод	5.0	-
1596	477293.63	1362866.16	Картометрический метод	5.0	-
1597	477275.05	1362871.16	Картометрический метод	5.0	-
1598	477267.48	1362870.21	Картометрический метод	5.0	-
1599	477232.67	1362865.86	Картометрический метод	5.0	-
1600	477239.51	1362822.56	Картометрический метод	5.0	-
1601	477239.51	1362822.56	Картометрический метод	5.0	-
1602	477239.51	1362822.56	Картометрический метод	5.0	-

2. Сведения о характерных точках границ объекта					
Обозначение характерных точек границ	Координаты, м		Метод определения координат характерной точки	Средняя квадратическая погрешность положения характерной точки (Mt), м	Описание обозначения точки на местности (при наличии)
	X	Y			
1	2	3	4	5	6
1603	477240.62	1362815.54	Картометрический метод	5.0	-
1604	477245.61	1362811.18	Картометрический метод	5.0	-
1605	477245.60	1362811.18	Картометрический метод	5.0	-
1606	477252.31	1362805.31	Картометрический метод	5.0	-
1607	477288.29	1362781.96	Картометрический метод	5.0	-
1608	477296.58	1362785.19	Картометрический метод	5.0	-
1609	477306.17	1362788.93	Картометрический метод	5.0	-
1610	477321.28	1362790.05	Картометрический метод	5.0	-
1611	477334.75	1362782.35	Картометрический метод	5.0	-
1612	477340.39	1362777.94	Картометрический метод	5.0	-
1613	477350.23	1362770.23	Картометрический метод	5.0	-
1614	477355.71	1362761.03	Картометрический метод	5.0	-
1615	477365.09	1362758.73	Картометрический метод	5.0	-
1616	477389.37	1362752.77	Картометрический метод	5.0	-
1617	477413.65	1362746.81	Картометрический метод	5.0	-
1618	477437.90	1362740.86	Картометрический метод	5.0	-
1619	477458.37	1362779.71	Картометрический метод	5.0	-
1620	477458.36	1362779.70	Картометрический метод	5.0	-
1621	477460.87	1362784.47	Картометрический метод	5.0	-
1622	477473.31	1362808.08	Картометрический метод	5.0	-
1623	477494.22	1362843.96	Картометрический метод	5.0	-
1624	477514.35	1362878.53	Картометрический метод	5.0	-
1625	477523.07	1362893.49	Картометрический метод	5.0	-
1626	477534.49	1362913.09	Картометрический метод	5.0	-
1627	477554.63	1362947.65	Картометрический метод	5.0	-
1628	477554.68	1362947.73	Картометрический метод	5.0	-

2. Сведения о характерных точках границ объекта					
Обозначение характерных точек границ	Координаты, м		Метод определения координат характерной точки	Средняя квадратическая погрешность положения характерной точки (Mt), м	Описание обозначения точки на местности (при наличии)
	X	Y			
1	2	3	4	5	6
1629	477560.33	1362957.45	Картометрический метод	5.0	-
1630	477558.48	1362970.26	Картометрический метод	5.0	-
1631	477549.25	1362977.95	Картометрический метод	5.0	-
1632	477526.52	1362978.87	Картометрический метод	5.0	-
1576	477488.60	1362979.64	Картометрический метод	5.0	-
1633	477824.85	1352440.32	Картометрический метод	5.0	-
1634	477825.28	1352442.74	Картометрический метод	5.0	-
1635	477783.92	1352452.60	Картометрический метод	5.0	-
1636	477783.92	1352452.60	Картометрический метод	5.0	-
1637	477775.41	1352399.06	Картометрический метод	5.0	-
1638	477790.95	1352394.71	Картометрический метод	5.0	-
1639	477800.61	1352403.21	Картометрический метод	5.0	-
1640	477820.69	1352437.20	Картометрический метод	5.0	-
1641	477824.84	1352440.31	Картометрический метод	5.0	-
1633	477824.85	1352440.32	Картометрический метод	5.0	-
1642	477843.63	1353260.13	Картометрический метод	5.0	-
1643	477845.74	1353251.19	Картометрический метод	5.0	-
1644	477845.40	1353226.69	Картометрический метод	5.0	-
1645	477876.38	1353233.02	Картометрический метод	5.0	-
1646	477885.97	1353233.65	Картометрический метод	5.0	-
1647	477880.27	1353263.84	Картометрический метод	5.0	-
1642	477843.63	1353260.13	Картометрический метод	5.0	-
1648	477878.87	1353538.07	Картометрический метод	5.0	-
1649	477880.00	1353525.15	Картометрический метод	5.0	-
1650	477880.46	1353520.00	Картометрический метод	5.0	-
1651	477881.12	1353512.49	Картометрический метод	5.0	-

2. Сведения о характерных точках границ объекта					
Обозначение характерных точек границ	Координаты, м		Метод определения координат характерной точки	Средняя квадратическая погрешность положения характерной точки (Mt), м	Описание обозначения точки на местности (при наличии)
	X	Y			
1	2	3	4	5	6
1652	477881.75	1353505.02	Картометрический метод	5.0	-
1653	477882.11	1353502.84	Картометрический метод	5.0	-
1654	477882.15	1353502.85	Картометрический метод	5.0	-
1655	477884.27	1353503.23	Картометрический метод	5.0	-
1656	477889.62	1353504.19	Картометрический метод	5.0	-
1657	477895.36	1353505.22	Картометрический метод	5.0	-
1658	477901.01	1353506.23	Картометрический метод	5.0	-
1659	477909.33	1353507.72	Картометрический метод	5.0	-
1660	477913.10	1353508.40	Картометрический метод	5.0	-
1661	477916.20	1353508.96	Картометрический метод	5.0	-
1662	477921.30	1353509.87	Картометрический метод	5.0	-
1663	477921.30	1353509.99	Картометрический метод	5.0	-
1664	477921.36	1353512.11	Картометрический метод	5.0	-
1665	477921.91	1353533.09	Картометрический метод	5.0	-
1666	477885.69	1353535.76	Картометрический метод	5.0	-
1667	477879.08	1353538.00	Картометрический метод	5.0	-
1648	477878.87	1353538.07	Картометрический метод	5.0	-
1668	477737.05	1363507.70	Картометрический метод	5.0	-
1669	477716.56	1363453.32	Картометрический метод	5.0	-
1670	477733.56	1363348.07	Картометрический метод	5.0	-
1671	477766.12	1363353.43	Картометрический метод	5.0	-
1672	477788.92	1363364.75	Картометрический метод	5.0	-
1673	477810.70	1363377.02	Картометрический метод	5.0	-
1674	477832.48	1363389.30	Картометрический метод	5.0	-
1675	477854.26	1363401.57	Картометрический метод	5.0	-
1676	477865.44	1363407.87	Картометрический метод	5.0	-

2. Сведения о характерных точках границ объекта					
Обозначение характерных точек границ	Координаты, м		Метод определения координат характерной точки	Средняя квадратическая погрешность положения характерной точки (Mt), м	Описание обозначения точки на местности (при наличии)
	X	Y			
1	2	3	4	5	6
1677	477871.89	1363425.76	Картометрический метод	5.0	-
1678	477880.72	1363450.25	Картометрический метод	5.0	-
1679	477933.71	1363494.82	Картометрический метод	5.0	-
1680	477904.87	1363546.00	Картометрический метод	5.0	-
1681	477896.37	1363551.57	Картометрический метод	5.0	-
1682	477858.72	1363576.27	Картометрический метод	5.0	-
1683	477845.95	1363569.07	Картометрический метод	5.0	-
1684	477824.17	1363556.80	Картометрический метод	5.0	-
1685	477802.39	1363544.52	Картометрический метод	5.0	-
1686	477780.61	1363532.25	Картометрический метод	5.0	-
1687	477758.83	1363519.97	Картометрический метод	5.0	-
1668	477737.05	1363507.70	Картометрический метод	5.0	-
1688	477892.80	1355454.73	Картометрический метод	5.0	-
1689	477863.69	1355446.79	Картометрический метод	5.0	-
1690	477855.76	1355428.27	Картометрический метод	5.0	-
1691	477855.76	1355405.78	Картометрический метод	5.0	-
1692	477859.16	1355398.94	Картометрический метод	5.0	-
1693	477856.04	1355392.32	Картометрический метод	5.0	-
1694	477855.92	1355392.07	Картометрический метод	5.0	-
1695	477864.62	1355387.97	Картометрический метод	5.0	-
1696	477888.11	1355376.88	Картометрический метод	5.0	-
1697	477880.81	1355355.43	Картометрический метод	5.0	-
1698	477885.83	1355345.34	Картометрический метод	5.0	-
1699	477893.11	1355330.70	Картометрический метод	5.0	-
1700	477895.44	1355309.21	Картометрический метод	5.0	-
1701	477897.86	1355299.56	Картометрический метод	5.0	-

2. Сведения о характерных точках границ объекта					
Обозначение характерных точек границ	Координаты, м		Метод определения координат характерной точки	Средняя квадратическая погрешность положения характерной точки (Mt), м	Описание обозначения точки на местности (при наличии)
	X	Y			
1	2	3	4	5	6
1702	477929.15	1355311.88	Картометрический метод	5.0	-
1703	477939.02	1355450.90	Картометрический метод	5.0	-
1704	477941.25	1355464.73	Картометрический метод	5.0	-
1705	477936.45	1355469.28	Картометрический метод	5.0	-
1706	477930.32	1355476.77	Картометрический метод	5.0	-
1707	477928.90	1355457.21	Картометрический метод	5.0	-
1708	477905.66	1355468.45	Картометрический метод	5.0	-
1688	477892.80	1355454.73	Картометрический метод	5.0	-
1709	477915.20	1352476.28	Картометрический метод	5.0	-
1710	477905.71	1352441.87	Картометрический метод	5.0	-
1711	477916.19	1352444.81	Картометрический метод	5.0	-
1712	477928.58	1352450.79	Картометрический метод	5.0	-
1713	477935.37	1352454.07	Картометрический метод	5.0	-
1714	477947.94	1352463.33	Картометрический метод	5.0	-
1715	477949.03	1352463.63	Картометрический метод	5.0	-
1709	477915.20	1352476.28	Картометрический метод	5.0	-
1716	478437.25	1352551.38	Картометрический метод	5.0	-
1717	478426.12	1352536.53	Картометрический метод	5.0	-
1718	478421.35	1352524.87	Картометрический метод	5.0	-
1719	478418.79	1352520.74	Картометрический метод	5.0	-
1720	478415.67	1352515.70	Картометрический метод	5.0	-
1721	478414.46	1352513.74	Картометрический метод	5.0	-
1722	478407.04	1352504.20	Картометрический метод	5.0	-
1723	478405.46	1352503.24	Картометрический метод	5.0	-
1724	478399.81	1352499.79	Картометрический метод	5.0	-
1725	478397.49	1352498.37	Картометрический метод	5.0	-

2. Сведения о характерных точках границ объекта					
Обозначение характерных точек границ	Координаты, м		Метод определения координат характерной точки	Средняя квадратическая погрешность положения характерной точки (Mt), м	Описание обозначения точки на местности (при наличии)
	X	Y			
1	2	3	4	5	6
1726	478393.52	1352495.92	Картометрический метод	5.0	-
1727	478390.60	1352494.12	Картометрический метод	5.0	-
1728	478375.76	1352488.82	Картометрический метод	5.0	-
1729	478358.34	1352483.54	Картометрический метод	5.0	-
1730	478358.27	1352483.52	Картометрический метод	5.0	-
1731	478335.47	1352481.40	Картометрический метод	5.0	-
1732	478333.46	1352480.95	Картометрический метод	5.0	-
1733	478319.04	1352477.69	Картометрический метод	5.0	-
1734	478303.13	1352465.50	Картометрический метод	5.0	-
1735	478295.18	1352457.02	Картометрический метод	5.0	-
1736	478291.47	1352448.53	Картометрический метод	5.0	-
1737	478288.82	1352441.64	Картометрический метод	5.0	-
1738	478287.76	1352438.46	Картометрический метод	5.0	-
1739	478282.81	1352437.28	Картометрический метод	5.0	-
1740	478282.81	1352437.28	Картометрический метод	5.0	-
1741	478263.38	1352432.63	Картометрический метод	5.0	-
1742	478266.55	1352429.31	Картометрический метод	5.0	-
1743	478266.56	1352429.30	Картометрический метод	5.0	-
1744	478271.81	1352423.80	Картометрический метод	5.0	-
1745	478271.81	1352423.80	Картометрический метод	5.0	-
1746	478274.51	1352420.97	Картометрический метод	5.0	-
1747	478279.16	1352419.08	Картометрический метод	5.0	-
1748	478294.12	1352413.02	Картометрический метод	5.0	-
1749	478378.39	1352441.32	Картометрический метод	5.0	-
1750	478403.33	1352450.12	Картометрический метод	5.0	-
1751	478421.88	1352469.21	Картометрический метод	5.0	-

2. Сведения о характерных точках границ объекта					
Обозначение характерных точек границ	Координаты, м		Метод определения координат характерной точки	Средняя квадратическая погрешность положения характерной точки (Mt), м	Описание обозначения точки на местности (при наличии)
	X	Y			
1	2	3	4	5	6
1752	478435.13	1352475.57	Картометрический метод	5.0	-
1753	478436.21	1352476.19	Картометрический метод	5.0	-
1754	478432.65	1352485.98	Картометрический метод	5.0	-
1755	478480.56	1352546.52	Картометрический метод	5.0	-
1756	478507.06	1352516.13	Картометрический метод	5.0	-
1757	478510.41	1352521.16	Картометрический метод	5.0	-
1758	478521.01	1352538.65	Картометрический метод	5.0	-
1759	478533.73	1352554.03	Картометрический метод	5.0	-
1760	478543.28	1352572.05	Картометрический метод	5.0	-
1761	478552.82	1352589.54	Картометрический метод	5.0	-
1762	478538.50	1352633.01	Картометрический метод	5.0	-
1763	478531.61	1352618.17	Картометрический метод	5.0	-
1764	478525.78	1352602.80	Картометрический метод	5.0	-
1765	478517.30	1352592.20	Картометрический метод	5.0	-
1766	478509.88	1352582.12	Картометрический метод	5.0	-
1767	478489.73	1352573.64	Картометрический метод	5.0	-
1768	478472.77	1352569.93	Картометрический метод	5.0	-
1769	478461.31	1352565.48	Картометрический метод	5.0	-
1770	478453.69	1352562.51	Картометрический метод	5.0	-
1771	478441.17	1352554.04	Картометрический метод	5.0	-
1772	478439.73	1352553.06	Картометрический метод	5.0	-
1716	478437.25	1352551.38	Картометрический метод	5.0	-
1773	478327.60	1354873.35	Картометрический метод	5.0	-
1774	478276.42	1354827.53	Картометрический метод	5.0	-
1775	478304.42	1354792.33	Картометрический метод	5.0	-
1776	478339.55	1354780.52	Картометрический метод	5.0	-

2. Сведения о характерных точках границ объекта					
Обозначение характерных точек границ	Координаты, м		Метод определения координат характерной точки	Средняя квадратическая погрешность положения характерной точки (Mt), м	Описание обозначения точки на местности (при наличии)
	X	Y			
1	2	3	4	5	6
1777	478437.66	1354752.66	Картометрический метод	5.0	-
1778	478545.05	1354640.29	Картометрический метод	5.0	-
1779	478586.75	1354604.37	Картометрический метод	5.0	-
1780	478619.22	1354587.32	Картометрический метод	5.0	-
1781	478621.28	1354587.60	Картометрический метод	5.0	-
1782	478708.27	1354599.26	Картометрический метод	5.0	-
1783	478727.04	1354608.21	Картометрический метод	5.0	-
1784	478747.97	1354705.66	Картометрический метод	5.0	-
1785	478735.28	1354722.26	Картометрический метод	5.0	-
1786	478542.33	1354974.75	Картометрический метод	5.0	-
1787	478518.97	1355008.77	Картометрический метод	5.0	-
1788	478497.47	1355005.88	Картометрический метод	5.0	-
1789	478417.73	1354954.04	Картометрический метод	5.0	-
1790	478328.90	1354874.51	Картометрический метод	5.0	-
1773	478327.60	1354873.35	Картометрический метод	5.0	-
1791	478788.85	1355009.38	Картометрический метод	5.0	-
1792	478776.09	1355041.58	Картометрический метод	5.0	-
1793	478769.76	1355057.56	Картометрический метод	5.0	-
1794	478766.76	1355065.11	Картометрический метод	5.0	-
1795	478763.42	1355073.53	Картометрический метод	5.0	-
1796	478748.65	1355092.28	Картометрический метод	5.0	-
1797	478747.64	1355091.86	Картометрический метод	5.0	-
1798	478733.08	1355096.15	Картометрический метод	5.0	-
1799	478736.47	1355107.73	Картометрический метод	5.0	-
1800	478737.29	1355110.53	Картометрический метод	5.0	-
1801	478733.35	1355111.70	Картометрический метод	5.0	-

2. Сведения о характерных точках границ объекта					
Обозначение характерных точек границ	Координаты, м		Метод определения координат характерной точки	Средняя квадратическая погрешность положения характерной точки (Mt), м	Описание обозначения точки на местности (при наличии)
	X	Y			
1	2	3	4	5	6
1802	478728.14	1355113.24	Картометрический метод	5.0	-
1803	478722.93	1355114.78	Картометрический метод	5.0	-
1804	478719.75	1355121.16	Картометрический метод	5.0	-
1805	478697.48	1355110.05	Картометрический метод	5.0	-
1806	478683.06	1355102.85	Картометрический метод	5.0	-
1807	478680.46	1355101.55	Картометрический метод	5.0	-
1808	478655.13	1355076.00	Картометрический метод	5.0	-
1809	478657.46	1355071.33	Картометрический метод	5.0	-
1810	478649.92	1355044.38	Картометрический метод	5.0	-
1811	478629.46	1355050.10	Картометрический метод	5.0	-
1812	478629.40	1355050.03	Картометрический метод	5.0	-
1813	478633.70	1355036.44	Картометрический метод	5.0	-
1814	478651.90	1354978.88	Картометрический метод	5.0	-
1815	478653.26	1354974.59	Картометрический метод	5.0	-
1816	478671.21	1354949.35	Картометрический метод	5.0	-
1817	478689.49	1354923.65	Картометрический метод	5.0	-
1818	478699.24	1354926.73	Картометрический метод	5.0	-
1819	478708.80	1354896.50	Картометрический метод	5.0	-
1820	478719.90	1354880.89	Картометрический метод	5.0	-
1821	478727.21	1354870.61	Картометрический метод	5.0	-
1822	478737.34	1354873.82	Картометрический метод	5.0	-
1823	478741.02	1354862.30	Картометрический метод	5.0	-
1824	478744.76	1354850.75	Картометрический метод	5.0	-
1825	478741.96	1354849.88	Картометрический метод	5.0	-
1826	478749.79	1354838.88	Картометрический метод	5.0	-
1827	478755.27	1354840.60	Картометрический метод	5.0	-

2. Сведения о характерных точках границ объекта					
Обозначение характерных точек границ	Координаты, м		Метод определения координат характерной точки	Средняя квадратическая погрешность положения характерной точки (Mt), м	Описание обозначения точки на местности (при наличии)
	X	Y			
1	2	3	4	5	6
1828	478756.50	1354836.72	Картометрический метод	5.0	-
1829	478758.39	1354837.28	Картометрический метод	5.0	-
1830	478761.03	1354828.93	Картометрический метод	5.0	-
1831	478764.36	1354818.39	Картометрический метод	5.0	-
1832	478783.61	1354784.23	Картометрический метод	5.0	-
1833	478777.80	1354775.90	Картометрический метод	5.0	-
1834	478781.08	1354765.54	Картометрический метод	5.0	-
1835	478804.12	1354772.78	Картометрический метод	5.0	-
1836	478811.63	1354775.14	Картометрический метод	5.0	-
1837	478880.56	1354796.78	Картометрический метод	5.0	-
1838	478870.01	1354830.15	Картометрический метод	5.0	-
1839	478864.71	1354846.90	Картометрический метод	5.0	-
1840	478857.88	1354868.51	Картометрический метод	5.0	-
1841	478848.09	1354899.46	Картометрический метод	5.0	-
1842	478830.36	1354955.53	Картометрический метод	5.0	-
1843	478821.78	1354982.65	Картометрический метод	5.0	-
1844	478816.47	1354999.47	Картометрический метод	5.0	-
1845	478811.15	1355016.28	Картометрический метод	5.0	-
1791	478788.85	1355009.38	Картометрический метод	5.0	-
1846	478989.79	1346496.39	Картометрический метод	5.0	-
1847	478988.17	1346499.11	Картометрический метод	5.0	-
1848	478885.41	1346521.66	Картометрический метод	5.0	-
1849	478837.39	1346519.81	Картометрический метод	5.0	-
1850	478835.67	1346478.01	Картометрический метод	5.0	-
1851	478833.98	1346436.82	Картометрический метод	5.0	-
1852	478833.64	1346428.57	Картометрический метод	5.0	-

2. Сведения о характерных точках границ объекта					
Обозначение характерных точек границ	Координаты, м		Метод определения координат характерной точки	Средняя квадратическая погрешность положения характерной точки (Mt), м	Описание обозначения точки на местности (при наличии)
	X	Y			
1	2	3	4	5	6
1853	478872.71	1346407.36	Картометрический метод	5.0	-
1854	478917.16	1346413.71	Картометрический метод	5.0	-
1855	478972.19	1346413.71	Картометрический метод	5.0	-
1856	479020.87	1346396.78	Картометрический метод	5.0	-
1857	479050.07	1346463.29	Картометрический метод	5.0	-
1858	479043.07	1346457.65	Картометрический метод	5.0	-
1859	479041.07	1346456.04	Картометрический метод	5.0	-
1860	479032.47	1346449.11	Картометрический метод	5.0	-
1861	478984.82	1346474.71	Картометрический метод	5.0	-
1862	478988.04	1346488.80	Картометрический метод	5.0	-
1863	478988.04	1346488.81	Картометрический метод	5.0	-
1846	478989.79	1346496.39	Картометрический метод	5.0	-
1864	479094.17	1346386.48	Картометрический метод	5.0	-
1865	479084.37	1346337.51	Картометрический метод	5.0	-
1866	479129.15	1346326.32	Картометрический метод	5.0	-
1867	479141.78	1346320.10	Картометрический метод	5.0	-
1868	479144.77	1346318.62	Картометрический метод	5.0	-
1869	479146.29	1346321.00	Картометрический метод	5.0	-
1870	479178.25	1346300.54	Картометрический метод	5.0	-
1871	479196.56	1346288.83	Картометрический метод	5.0	-
1872	479245.24	1346265.55	Картометрический метод	5.0	-
1873	479253.56	1346288.00	Картометрический метод	5.0	-
1874	479266.41	1346322.70	Картометрический метод	5.0	-
1875	479266.41	1346373.50	Картометрический метод	5.0	-
1876	479217.25	1346386.51	Картометрический метод	5.0	-
1877	479162.87	1346400.90	Картометрический метод	5.0	-

2. Сведения о характерных точках границ объекта					
Обозначение характерных точек границ	Координаты, м		Метод определения координат характерной точки	Средняя квадратическая погрешность положения характерной точки (Mt), м	Описание обозначения точки на местности (при наличии)
	X	Y			
1	2	3	4	5	6
1878	479142.89	1346406.19	Картометрический метод	5.0	-
1879	479122.47	1346411.60	Картометрический метод	5.0	-
1880	479094.96	1346390.43	Картометрический метод	5.0	-
1864	479094.17	1346386.48	Картометрический метод	5.0	-
1881	479596.11	1345697.45	Картометрический метод	5.0	-
1882	479596.14	1345697.43	Картометрический метод	5.0	-
1883	479596.15	1345697.42	Картометрический метод	5.0	-
1884	479591.18	1345695.47	Картометрический метод	5.0	-
1885	479577.68	1345690.17	Картометрический метод	5.0	-
1886	479551.25	1345647.75	Картометрический метод	5.0	-
1887	479544.16	1345650.78	Картометрический метод	5.0	-
1888	479562.42	1345702.34	Картометрический метод	5.0	-
1889	479548.55	1345705.05	Картометрический метод	5.0	-
1890	479535.24	1345710.17	Картометрический метод	5.0	-
1891	479522.45	1345715.09	Картометрический метод	5.0	-
1892	479507.12	1345723.40	Картометрический метод	5.0	-
1893	479498.44	1345728.10	Картометрический метод	5.0	-
1894	479486.22	1345732.36	Картометрический метод	5.0	-
1895	479482.67	1345733.60	Картометрический метод	5.0	-
1896	479464.52	1345733.56	Картометрический метод	5.0	-
1897	479451.47	1345724.46	Картометрический метод	5.0	-
1898	479446.67	1345708.49	Картометрический метод	5.0	-
1899	479450.01	1345694.53	Картометрический метод	5.0	-
1900	479450.27	1345690.89	Картометрический метод	5.0	-
1901	479451.14	1345678.55	Картометрический метод	5.0	-
1902	479451.75	1345669.93	Картометрический метод	5.0	-

2. Сведения о характерных точках границ объекта					
Обозначение характерных точек границ	Координаты, м		Метод определения координат характерной точки	Средняя квадратическая погрешность положения характерной точки (Mt), м	Описание обозначения точки на местности (при наличии)
	X	Y			
1	2	3	4	5	6
1903	479444.07	1345642.71	Картометрический метод	5.0	-
1904	479438.08	1345621.46	Картометрический метод	5.0	-
1905	479445.01	1345596.18	Картометрический метод	5.0	-
1906	479452.53	1345568.77	Картометрический метод	5.0	-
1907	479461.10	1345537.50	Картометрический метод	5.0	-
1908	479469.16	1345508.10	Картометрический метод	5.0	-
1909	479468.84	1345502.20	Картометрический метод	5.0	-
1910	479466.75	1345463.58	Картометрический метод	5.0	-
1911	479454.54	1345453.69	Картометрический метод	5.0	-
1912	479441.14	1345442.83	Картометрический метод	5.0	-
1913	479442.41	1345439.61	Картометрический метод	5.0	-
1914	479442.41	1345439.60	Картометрический метод	5.0	-
1915	479443.61	1345436.57	Картометрический метод	5.0	-
1916	479449.03	1345422.83	Картометрический метод	5.0	-
1917	479449.12	1345422.60	Картометрический метод	5.0	-
1918	479452.87	1345413.11	Картометрический метод	5.0	-
1919	479461.91	1345390.22	Картометрический метод	5.0	-
1920	479463.27	1345386.77	Картометрический метод	5.0	-
1921	479524.57	1345405.38	Картометрический метод	5.0	-
1922	479533.12	1345415.52	Картометрический метод	5.0	-
1923	479540.36	1345421.39	Картометрический метод	5.0	-
1924	479541.26	1345422.13	Картометрический метод	5.0	-
1925	479547.44	1345427.14	Картометрический метод	5.0	-
1926	479555.79	1345429.60	Картометрический метод	5.0	-
1927	479562.64	1345431.26	Картометрический метод	5.0	-
1928	479582.69	1345422.27	Картометрический метод	5.0	-

2. Сведения о характерных точках границ объекта					
Обозначение характерных точек границ	Координаты, м		Метод определения координат характерной точки	Средняя квадратическая погрешность положения характерной точки (Mt), м	Описание обозначения точки на местности (при наличии)
	X	Y			
1	2	3	4	5	6
1929	479605.44	1345426.55	Картометрический метод	5.0	-
1930	479605.31	1345448.64	Картометрический метод	5.0	-
1931	479599.48	1345462.71	Картометрический метод	5.0	-
1932	479598.86	1345464.45	Картометрический метод	5.0	-
1933	479597.13	1345469.33	Картометрический метод	5.0	-
1934	479592.37	1345499.33	Картометрический метод	5.0	-
1935	479591.15	1345507.02	Картометрический метод	5.0	-
1936	479588.70	1345523.45	Картометрический метод	5.0	-
1937	479595.15	1345552.82	Картометрический метод	5.0	-
1938	479596.72	1345558.96	Картометрический метод	5.0	-
1939	479597.75	1345562.15	Картометрический метод	5.0	-
1940	479607.88	1345593.72	Картометрический метод	5.0	-
1941	479608.05	1345594.24	Картометрический метод	5.0	-
1942	479619.79	1345623.91	Картометрический метод	5.0	-
1943	479619.93	1345624.27	Картометрический метод	5.0	-
1944	479629.39	1345647.90	Картометрический метод	5.0	-
1945	479634.82	1345674.00	Картометрический метод	5.0	-
1946	479636.35	1345681.36	Картометрический метод	5.0	-
1947	479635.51	1345681.70	Картометрический метод	5.0	-
1948	479621.83	1345687.17	Картометрический метод	5.0	-
1949	479611.88	1345691.14	Картометрический метод	5.0	-
1950	479600.07	1345695.86	Картометрический метод	5.0	-
1951	479596.15	1345697.43	Картометрический метод	5.0	-
1881	479596.11	1345697.45	Картометрический метод	5.0	-
1952	480282.95	1359984.33	Картометрический метод	5.0	-
1953	480277.49	1360013.02	Картометрический метод	5.0	-

2. Сведения о характерных точках границ объекта					
Обозначение характерных точек границ	Координаты, м		Метод определения координат характерной точки	Средняя квадратическая погрешность положения характерной точки (Mt), м	Описание обозначения точки на местности (при наличии)
	X	Y			
1	2	3	4	5	6
1954	480277.49	1360013.03	Картометрический метод	5.0	-
1955	480273.85	1360032.17	Картометрический метод	5.0	-
1956	480270.13	1360052.99	Картометрический метод	5.0	-
1957	480258.96	1360049.76	Картометрический метод	5.0	-
1958	480239.35	1360044.10	Картометрический метод	5.0	-
1959	480239.35	1360044.09	Картометрический метод	5.0	-
1960	480233.08	1360032.70	Картометрический метод	5.0	-
1961	480237.32	1360006.52	Картометрический метод	5.0	-
1962	480241.98	1359977.70	Картометрический метод	5.0	-
1952	480282.95	1359984.33	Картометрический метод	5.0	-
1963	479302.25	1347132.65	Картометрический метод	5.0	-
1964	479412.05	1347026.82	Картометрический метод	5.0	-
1965	479445.46	1347028.08	Картометрический метод	5.0	-
1966	479482.17	1347029.46	Картометрический метод	5.0	-
1967	479539.05	1347025.50	Картометрический метод	5.0	-
1968	479565.26	1347033.84	Картометрический метод	5.0	-
1969	479597.26	1347044.02	Картометрический метод	5.0	-
1970	479619.75	1347058.57	Картометрический метод	5.0	-
1971	479621.08	1347078.41	Картометрический метод	5.0	-
1972	479621.60	1347094.85	Картометрический метод	5.0	-
1973	479616.65	1347112.13	Картометрический метод	5.0	-
1974	479636.49	1347119.87	Картометрический метод	5.0	-
1975	479703.67	1347143.75	Картометрический метод	5.0	-
1976	479729.77	1347153.02	Картометрический метод	5.0	-
1977	479784.99	1347171.03	Картометрический метод	5.0	-
1978	479793.05	1347173.66	Картометрический метод	5.0	-

2. Сведения о характерных точках границ объекта					
Обозначение характерных точек границ	Координаты, м		Метод определения координат характерной точки	Средняя квадратическая погрешность положения характерной точки (Mt), м	Описание обозначения точки на местности (при наличии)
	X	Y			
1	2	3	4	5	6
1979	479814.22	1347128.68	Картометрический метод	5.0	-
1980	479842.27	1347099.73	Картометрический метод	5.0	-
1981	479871.16	1347074.37	Картометрический метод	5.0	-
1982	480068.03	1346961.98	Картометрический метод	5.0	-
1983	480083.31	1346953.44	Картометрический метод	5.0	-
1984	480127.75	1346922.31	Картометрический метод	5.0	-
1985	480180.67	1346985.81	Картометрический метод	5.0	-
1986	480201.84	1346976.55	Картометрический метод	5.0	-
1987	480236.23	1346930.25	Картометрический метод	5.0	-
1988	480252.37	1346905.72	Картометрический метод	5.0	-
1989	480268.27	1346878.24	Картометрический метод	5.0	-
1990	480268.60	1346877.67	Картометрический метод	5.0	-
1991	480268.34	1346877.50	Картометрический метод	5.0	-
1992	480271.25	1346872.69	Картометрический метод	5.0	-
1993	480272.97	1346869.59	Картометрический метод	5.0	-
1994	480284.14	1346850.53	Картометрический метод	5.0	-
1995	480297.67	1346828.52	Картометрический метод	5.0	-
1996	480299.74	1346825.23	Картометрический метод	5.0	-
1997	480316.77	1346798.86	Картометрический метод	5.0	-
1998	480339.96	1346772.61	Картометрический метод	5.0	-
1999	480339.61	1346772.21	Картометрический метод	5.0	-
2000	480345.04	1346767.30	Картометрический метод	5.0	-
2001	480353.25	1346760.56	Картометрический метод	5.0	-
2002	480355.40	1346758.80	Картометрический метод	5.0	-
2003	480365.75	1346750.30	Картометрический метод	5.0	-
2004	480365.25	1346749.47	Картометрический метод	5.0	-

2. Сведения о характерных точках границ объекта					
Обозначение характерных точек границ	Координаты, м		Метод определения координат характерной точки	Средняя квадратическая погрешность положения характерной точки (Mt), м	Описание обозначения точки на местности (при наличии)
	X	Y			
1	2	3	4	5	6
2005	480372.37	1346743.99	Картометрический метод	5.0	-
2006	480395.83	1346731.46	Картометрический метод	5.0	-
2007	480421.82	1346721.83	Картометрический метод	5.0	-
2008	480425.52	1346720.45	Картометрический метод	5.0	-
2009	480432.78	1346717.10	Картометрический метод	5.0	-
2010	480452.57	1346707.98	Картометрический метод	5.0	-
2011	480455.49	1346706.10	Картометрический метод	5.0	-
2012	480479.72	1346690.50	Картометрический метод	5.0	-
2013	480487.77	1346685.93	Картометрический метод	5.0	-
2014	480491.50	1346683.03	Картометрический метод	5.0	-
2015	480497.13	1346676.78	Картометрический метод	5.0	-
2016	480511.40	1346656.40	Картометрический метод	5.0	-
2017	480528.60	1346641.85	Картометрический метод	5.0	-
2018	480577.55	1346655.08	Картометрический метод	5.0	-
2019	480589.45	1346688.15	Картометрический метод	5.0	-
2020	480642.65	1346672.54	Картометрический метод	5.0	-
2021	480711.16	1346652.43	Картометрический метод	5.0	-
2022	480713.41	1346616.21	Картометрический метод	5.0	-
2023	480707.92	1346583.67	Картометрический метод	5.0	-
2024	480706.84	1346577.21	Картометрический метод	5.0	-
2025	480702.45	1346551.12	Картометрический метод	5.0	-
2026	480732.03	1346546.14	Картометрический метод	5.0	-
2027	480729.43	1346530.68	Картометрический метод	5.0	-
2028	480735.72	1346525.91	Картометрический метод	5.0	-
2029	480762.70	1346505.47	Картометрический метод	5.0	-
2030	480768.28	1346538.61	Картометрический метод	5.0	-

2. Сведения о характерных точках границ объекта					
Обозначение характерных точек границ	Координаты, м		Метод определения координат характерной точки	Средняя квадратическая погрешность положения характерной точки (Mt), м	Описание обозначения точки на местности (при наличии)
	X	Y			
1	2	3	4	5	6
2031	480772.11	1346561.31	Картометрический метод	5.0	-
2032	480774.03	1346572.73	Картометрический метод	5.0	-
2033	480776.68	1346588.49	Картометрический метод	5.0	-
2034	480779.51	1346605.27	Картометрический метод	5.0	-
2035	480764.29	1346607.83	Картометрический метод	5.0	-
2036	480767.59	1346627.46	Картометрический метод	5.0	-
2037	480785.81	1346622.65	Картометрический метод	5.0	-
2038	480785.91	1346621.76	Картометрический метод	5.0	-
2039	480788.99	1346629.68	Картометрический метод	5.0	-
2040	480789.81	1346629.27	Картометрический метод	5.0	-
2041	480789.72	1346628.68	Картометрический метод	5.0	-
2042	480798.57	1346624.89	Картометрический метод	5.0	-
2043	480819.84	1346615.78	Картометрический метод	5.0	-
2044	480838.55	1346607.77	Картометрический метод	5.0	-
2045	480855.69	1346593.65	Картометрический метод	5.0	-
2046	480864.62	1346586.29	Картометрический метод	5.0	-
2047	480887.41	1346577.50	Картометрический метод	5.0	-
2048	480960.90	1346549.17	Картометрический метод	5.0	-
2049	480974.42	1346543.95	Картометрический метод	5.0	-
2050	480975.76	1346527.82	Картометрический метод	5.0	-
2051	480977.08	1346511.93	Картометрический метод	5.0	-
2052	480982.10	1346510.22	Картометрический метод	5.0	-
2053	481005.90	1346492.94	Картометрический метод	5.0	-
2054	481022.68	1346530.15	Картометрический метод	5.0	-
2055	481039.34	1346567.06	Картометрический метод	5.0	-
2056	481056.54	1346605.33	Картометрический метод	5.0	-

2. Сведения о характерных точках границ объекта					
Обозначение характерных точек границ	Координаты, м		Метод определения координат характерной точки	Средняя квадратическая погрешность положения характерной точки (Mt), м	Описание обозначения точки на местности (при наличии)
	X	Y			
1	2	3	4	5	6
2057	481080.26	1346656.40	Картометрический метод	5.0	-
2058	481052.98	1346678.38	Картометрический метод	5.0	-
2059	481054.57	1346681.39	Картометрический метод	5.0	-
2060	481038.60	1346689.97	Картометрический метод	5.0	-
2061	480991.62	1346727.84	Картометрический метод	5.0	-
2062	480931.73	1346749.31	Картометрический метод	5.0	-
2063	480921.50	1346752.97	Картометрический метод	5.0	-
2064	480840.81	1346741.07	Картометрический метод	5.0	-
2065	480782.60	1346738.42	Картометрический метод	5.0	-
2066	480660.89	1346759.59	Картометрический метод	5.0	-
2067	480617.23	1346729.16	Картометрический метод	5.0	-
2068	480598.36	1346726.85	Картометрический метод	5.0	-
2069	480556.61	1346756.04	Картометрический метод	5.0	-
2070	480548.44	1346767.53	Картометрический метод	5.0	-
2071	480545.80	1346803.25	Картометрический метод	5.0	-
2072	480506.11	1346803.25	Картометрический метод	5.0	-
2073	480497.27	1346835.71	Картометрический метод	5.0	-
2074	480509.98	1346840.21	Картометрический метод	5.0	-
2075	480526.21	1346845.72	Картометрический метод	5.0	-
2076	480536.40	1346860.94	Картометрический метод	5.0	-
2077	480526.22	1346845.73	Картометрический метод	5.0	-
2078	480567.70	1346859.62	Картометрический метод	5.0	-
2079	480579.03	1346865.60	Картометрический метод	5.0	-
2080	480581.27	1346866.78	Картометрический метод	5.0	-
2081	480605.21	1346875.18	Картометрический метод	5.0	-
2082	480629.14	1346883.94	Картометрический метод	5.0	-

2. Сведения о характерных точках границ объекта					
Обозначение характерных точек границ	Координаты, м		Метод определения координат характерной точки	Средняя квадратическая погрешность положения характерной точки (Mt), м	Описание обозначения точки на местности (при наличии)
	X	Y			
1	2	3	4	5	6
2083	480660.89	1346901.14	Картометрический метод	5.0	-
2084	480672.80	1346920.99	Картометрический метод	5.0	-
2085	480672.80	1346936.86	Картометрический метод	5.0	-
2086	480655.60	1346960.67	Картометрический метод	5.0	-
2087	480656.92	1346989.78	Картометрический метод	5.0	-
2088	480662.21	1347010.94	Картометрический метод	5.0	-
2089	480650.31	1347030.79	Картометрический метод	5.0	-
2090	480621.20	1347032.11	Картометрический метод	5.0	-
2091	480580.19	1347018.88	Картометрический метод	5.0	-
2092	480555.06	1347013.59	Картометрический метод	5.0	-
2093	480543.15	1347021.53	Картометрический метод	5.0	-
2094	480529.92	1347069.15	Картометрический метод	5.0	-
2095	480514.05	1347106.19	Картометрический метод	5.0	-
2096	480483.08	1347128.79	Картометрический метод	5.0	-
2097	480465.02	1347140.70	Картометрический метод	5.0	-
2098	480451.87	1347156.46	Картометрический метод	5.0	-
2099	480449.22	1347177.63	Картометрический метод	5.0	-
2100	480463.77	1347216.00	Картометрический метод	5.0	-
2101	480465.10	1347246.42	Картометрический метод	5.0	-
2102	480441.29	1347298.02	Картометрический метод	5.0	-
2103	480410.86	1347284.79	Картометрический метод	5.0	-
2104	480403.48	1347300.84	Картометрический метод	5.0	-
2105	480380.43	1347350.93	Картометрический метод	5.0	-
2106	480215.04	1347298.12	Картометрический метод	5.0	-
2107	480185.76	1347287.30	Картометрический метод	5.0	-
2108	480169.24	1347281.19	Картометрический метод	5.0	-

2. Сведения о характерных точках границ объекта					
Обозначение характерных точек границ	Координаты, м		Метод определения координат характерной точки	Средняя квадратическая погрешность положения характерной точки (Mt), м	Описание обозначения точки на местности (при наличии)
	X	Y			
1	2	3	4	5	6
2109	480169.24	1347281.19	Картометрический метод	5.0	-
2110	480142.12	1347271.16	Картометрический метод	5.0	-
2111	479971.65	1347200.12	Картометрический метод	5.0	-
2112	479969.00	1347249.07	Картометрический метод	5.0	-
2113	480011.34	1347350.93	Картометрический метод	5.0	-
2114	480035.15	1347394.59	Картометрический метод	5.0	-
2115	479978.26	1347394.59	Картометрический метод	5.0	-
2116	479909.04	1347421.64	Картометрический метод	5.0	-
2117	479909.37	1347423.32	Картометрический метод	5.0	-
2118	479904.23	1347423.52	Картометрический метод	5.0	-
2119	479863.17	1347439.57	Картометрический метод	5.0	-
2120	479844.70	1347424.18	Картометрический метод	5.0	-
2121	479831.42	1347413.11	Картометрический метод	5.0	-
2122	479830.43	1347413.55	Картометрический метод	5.0	-
2123	479814.11	1347420.77	Картометрический метод	5.0	-
2124	479750.72	1347448.83	Картометрический метод	5.0	-
2125	479731.80	1347404.01	Картометрический метод	5.0	-
2126	479725.59	1347389.30	Картометрический метод	5.0	-
2127	479713.74	1347392.85	Картометрический метод	5.0	-
2128	479672.67	1347405.17	Картометрический метод	5.0	-
2129	479669.57	1347393.13	Картометрический метод	5.0	-
2130	479661.92	1347363.38	Картометрический метод	5.0	-
2131	479660.76	1347358.87	Картометрический метод	5.0	-
2132	479523.18	1347382.68	Картометрический метод	5.0	-
2133	479505.98	1347397.24	Картометрический метод	5.0	-
2134	479490.11	1347419.73	Картометрический метод	5.0	-

2. Сведения о характерных точках границ объекта					
Обозначение характерных точек границ	Координаты, м		Метод определения координат характерной точки	Средняя квадратическая погрешность положения характерной точки (Mt), м	Описание обозначения точки на местности (при наличии)
	X	Y			
1	2	3	4	5	6
2135	479471.59	1347464.70	Картометрический метод	5.0	-
2136	479386.92	1347553.34	Картометрический метод	5.0	-
2137	479319.45	1347645.94	Картометрический метод	5.0	-
2138	479298.98	1347633.01	Картометрический метод	5.0	-
2139	479285.92	1347624.76	Картометрический метод	5.0	-
2140	479273.38	1347609.92	Картометрический метод	5.0	-
2141	479230.17	1347624.94	Картометрический метод	5.0	-
2142	479225.16	1347630.88	Картометрический метод	5.0	-
2143	479218.91	1347648.59	Картометрический метод	5.0	-
2144	479208.32	1347655.21	Картометрический метод	5.0	-
2145	479193.77	1347631.39	Картометрический метод	5.0	-
2146	479179.88	1347598.97	Картометрический метод	5.0	-
2147	479175.81	1347589.48	Картометрический метод	5.0	-
2148	479175.60	1347589.16	Картометрический метод	5.0	-
2149	479161.00	1347566.59	Картометрический метод	5.0	-
2150	479155.41	1347544.08	Картометрический метод	5.0	-
2151	479173.01	1347523.36	Картометрический метод	5.0	-
2152	479186.60	1347507.36	Картометрический метод	5.0	-
2153	479199.46	1347492.23	Картометрический метод	5.0	-
2154	479209.13	1347480.84	Картометрический метод	5.0	-
2155	479259.92	1347421.05	Картометрический метод	5.0	-
2156	479294.55	1347385.49	Картометрический метод	5.0	-
2157	479304.97	1347374.78	Картометрический метод	5.0	-
2158	479357.81	1347320.51	Картометрический метод	5.0	-
2159	479353.85	1347303.31	Картометрический метод	5.0	-
2160	479331.37	1347297.55	Картометрический метод	5.0	-

2. Сведения о характерных точках границ объекта					
Обозначение характерных точек границ	Координаты, м		Метод определения координат характерной точки	Средняя квадратическая погрешность положения характерной точки (Mt), м	Описание обозначения точки на местности (при наличии)
	X	Y			
1	2	3	4	5	6
2161	479315.32	1347274.28	Картометрический метод	5.0	-
2162	479307.94	1347255.83	Картометрический метод	5.0	-
2163	479300.55	1347237.38	Картометрический метод	5.0	-
2164	479302.26	1347235.52	Картометрический метод	5.0	-
2165	479288.77	1347223.56	Картометрический метод	5.0	-
2166	479265.88	1347183.46	Картометрический метод	5.0	-
2167	479278.44	1347165.73	Картометрический метод	5.0	-
2168	479280.77	1347162.49	Картометрический метод	5.0	-
1963	479302.25	1347132.65	Картометрический метод	5.0	-
2169	481012.51	1346852.93	Картометрический метод	5.0	-
2170	481004.09	1346837.07	Картометрический метод	5.0	-
2171	481010.98	1346798.68	Картометрический метод	5.0	-
2172	481043.99	1346759.83	Картометрический метод	5.0	-
2173	481070.38	1346760.20	Картометрический метод	5.0	-
2174	481092.24	1346798.58	Картометрический метод	5.0	-
2175	481097.51	1346807.82	Картометрический метод	5.0	-
2176	481121.05	1346840.46	Картометрический метод	5.0	-
2177	481136.62	1346862.05	Картометрический метод	5.0	-
2178	481135.72	1346885.78	Картометрический метод	5.0	-
2179	481095.06	1346923.14	Картометрический метод	5.0	-
2180	481059.59	1346921.07	Картометрический метод	5.0	-
2181	481038.22	1346896.48	Картометрический метод	5.0	-
2182	481031.57	1346888.84	Картометрический метод	5.0	-
2169	481012.51	1346852.93	Картометрический метод	5.0	-
2183	481777.56	1351278.16	Картометрический метод	5.0	-
2184	481748.98	1351279.62	Картометрический метод	5.0	-

2. Сведения о характерных точках границ объекта					
Обозначение характерных точек границ	Координаты, м		Метод определения координат характерной точки	Средняя квадратическая погрешность положения характерной точки (Mt), м	Описание обозначения точки на местности (при наличии)
	X	Y			
1	2	3	4	5	6
2185	481748.98	1351279.62	Картометрический метод	5.0	-
2186	481739.98	1351280.08	Картометрический метод	5.0	-
2187	481739.98	1351280.07	Картометрический метод	5.0	-
2188	481704.12	1351281.90	Картометрический метод	5.0	-
2189	481704.11	1351281.90	Картометрический метод	5.0	-
2190	481702.26	1351282.67	Картометрический метод	5.0	-
2191	481702.25	1351282.68	Картометрический метод	5.0	-
2192	481666.40	1351297.64	Картометрический метод	5.0	-
2193	481666.40	1351297.65	Картометрический метод	5.0	-
2194	481661.47	1351299.70	Картометрический метод	5.0	-
2195	481668.03	1351393.91	Картометрический метод	5.0	-
2196	481668.03	1351393.91	Картометрический метод	5.0	-
2197	481659.06	1351394.78	Картометрический метод	5.0	-
2198	481641.76	1351384.99	Картометрический метод	5.0	-
2199	481628.48	1351377.47	Картометрический метод	5.0	-
2200	481613.09	1351379.06	Картометрический метод	5.0	-
2201	481588.69	1351381.58	Картометрический метод	5.0	-
2202	481579.63	1351384.76	Картометрический метод	5.0	-
2203	481571.07	1351376.45	Картометрический метод	5.0	-
2204	481562.42	1351368.05	Картометрический метод	5.0	-
2205	481552.88	1351365.72	Картометрический метод	5.0	-
2206	481547.07	1351364.31	Картометрический метод	5.0	-
2207	481545.60	1351363.95	Картометрический метод	5.0	-
2208	481520.18	1351357.75	Картометрический метод	5.0	-
2209	481516.98	1351356.97	Картометрический метод	5.0	-
2210	481516.43	1351357.17	Картометрический метод	5.0	-

2. Сведения о характерных точках границ объекта					
Обозначение характерных точек границ	Координаты, м		Метод определения координат характерной точки	Средняя квадратическая погрешность положения характерной точки (Mt), м	Описание обозначения точки на местности (при наличии)
	X	Y			
1	2	3	4	5	6
2211	481503.99	1351361.67	Картометрический метод	5.0	-
2212	481503.82	1351361.74	Картометрический метод	5.0	-
2213	481495.75	1351364.66	Картометрический метод	5.0	-
2214	481491.15	1351417.23	Картометрический метод	5.0	-
2215	481489.90	1351431.58	Картометрический метод	5.0	-
2216	481478.79	1351447.16	Картометрический метод	5.0	-
2217	481377.94	1351496.48	Картометрический метод	5.0	-
2218	481374.18	1351498.32	Картометрический метод	5.0	-
2219	481342.39	1351492.08	Картометрический метод	5.0	-
2220	481342.38	1351492.08	Картометрический метод	5.0	-
2221	481336.85	1351440.16	Картометрический метод	5.0	-
2222	481335.88	1351431.01	Картометрический метод	5.0	-
2223	481326.87	1351346.57	Картометрический метод	5.0	-
2224	481324.04	1351320.00	Картометрический метод	5.0	-
2225	481320.52	1351287.01	Картометрический метод	5.0	-
2226	481320.52	1351287.00	Картометрический метод	5.0	-
2227	481360.37	1351281.24	Картометрический метод	5.0	-
2228	481360.64	1351281.20	Картометрический метод	5.0	-
2229	481371.72	1351279.60	Картометрический метод	5.0	-
2230	481380.38	1351270.58	Картометрический метод	5.0	-
2231	481379.77	1351262.60	Картометрический метод	5.0	-
2232	481379.11	1351253.52	Картометрический метод	5.0	-
2233	481371.32	1351148.95	Картометрический метод	5.0	-
2234	481368.56	1351111.90	Картометрический метод	5.0	-
2235	481366.31	1351081.64	Картометрический метод	5.0	-
2236	481395.14	1351038.59	Картометрический метод	5.0	-

2. Сведения о характерных точках границ объекта					
Обозначение характерных точек границ	Координаты, м		Метод определения координат характерной точки	Средняя квадратическая погрешность положения характерной точки (Mt), м	Описание обозначения точки на местности (при наличии)
	X	Y			
1	2	3	4	5	6
2237	481389.22	1351028.38	Картометрический метод	5.0	-
2238	481387.43	1350917.95	Картометрический метод	5.0	-
2239	481412.46	1350907.01	Картометрический метод	5.0	-
2240	481423.23	1350897.94	Картометрический метод	5.0	-
2241	481441.76	1350882.36	Картометрический метод	5.0	-
2242	481463.61	1350863.98	Картометрический метод	5.0	-
2243	481484.94	1350846.05	Картометрический метод	5.0	-
2244	481499.10	1350834.14	Картометрический метод	5.0	-
2245	481515.85	1350820.05	Картометрический метод	5.0	-
2246	481531.56	1350806.83	Картометрический метод	5.0	-
2247	481559.83	1350783.06	Картометрический метод	5.0	-
2248	481576.16	1350769.32	Картометрический метод	5.0	-
2249	481592.58	1350755.51	Картометрический метод	5.0	-
2250	481607.32	1350743.30	Картометрический метод	5.0	-
2251	481622.92	1350730.55	Картометрический метод	5.0	-
2252	481638.39	1350718.44	Картометрический метод	5.0	-
2253	481654.06	1350705.41	Картометрический метод	5.0	-
2254	481670.36	1350691.76	Картометрический метод	5.0	-
2255	481674.87	1350688.07	Картометрический метод	5.0	-
2256	481690.74	1350674.99	Картометрический метод	5.0	-
2257	481706.96	1350661.36	Картометрический метод	5.0	-
2258	481722.14	1350648.60	Картометрический метод	5.0	-
2259	481737.56	1350635.65	Картометрический метод	5.0	-
2260	481752.95	1350622.72	Картометрический метод	5.0	-
2261	481768.33	1350609.66	Картометрический метод	5.0	-
2262	481783.07	1350597.41	Картометрический метод	5.0	-

2. Сведения о характерных точках границ объекта					
Обозначение характерных точек границ	Координаты, м		Метод определения координат характерной точки	Средняя квадратическая погрешность положения характерной точки (Mt), м	Описание обозначения точки на местности (при наличии)
	X	Y			
1	2	3	4	5	6
2263	481798.61	1350584.35	Картометрический метод	5.0	-
2264	481868.32	1350523.61	Картометрический метод	5.0	-
2265	481873.50	1350518.76	Картометрический метод	5.0	-
2266	481880.90	1350512.65	Картометрический метод	5.0	-
2267	481896.34	1350542.17	Картометрический метод	5.0	-
2268	481902.79	1350549.82	Картометрический метод	5.0	-
2269	481912.28	1350571.72	Картометрический метод	5.0	-
2270	481919.87	1350589.24	Картометрический метод	5.0	-
2271	481927.66	1350607.21	Картометрический метод	5.0	-
2272	481935.35	1350624.96	Картометрический метод	5.0	-
2273	481943.83	1350644.53	Картометрический метод	5.0	-
2274	481945.90	1350649.20	Картометрический метод	5.0	-
2275	481999.26	1350769.53	Картометрический метод	5.0	-
2276	482000.54	1350772.41	Картометрический метод	5.0	-
2277	482001.61	1350774.82	Картометрический метод	5.0	-
2278	482003.14	1350778.27	Картометрический метод	5.0	-
2279	482024.79	1350827.09	Картометрический метод	5.0	-
2280	481994.41	1350850.49	Картометрический метод	5.0	-
2281	481994.41	1350850.49	Картометрический метод	5.0	-
2282	481989.42	1350854.33	Картометрический метод	5.0	-
2283	481966.81	1350871.74	Картометрический метод	5.0	-
2284	481966.80	1350871.73	Картометрический метод	5.0	-
2285	481952.14	1350883.02	Картометрический метод	5.0	-
2286	481937.30	1350894.45	Картометрический метод	5.0	-
2287	481937.30	1350894.45	Картометрический метод	5.0	-
2288	481833.18	1350974.62	Картометрический метод	5.0	-

2. Сведения о характерных точках границ объекта					
Обозначение характерных точек границ	Координаты, м		Метод определения координат характерной точки	Средняя квадратическая погрешность положения характерной точки (Mt), м	Описание обозначения точки на местности (при наличии)
	X	Y			
1	2	3	4	5	6
2289	481820.95	1350984.04	Картометрический метод	5.0	-
2290	481803.09	1350997.79	Картометрический метод	5.0	-
2291	481737.51	1351048.28	Картометрический метод	5.0	-
2292	481721.57	1351002.89	Картометрический метод	5.0	-
2293	481685.97	1351036.02	Картометрический метод	5.0	-
2294	481690.65	1351048.76	Картометрический метод	5.0	-
2295	481698.47	1351070.07	Картометрический метод	5.0	-
2296	481714.63	1351066.89	Картометрический метод	5.0	-
2297	481736.29	1351062.62	Картометрический метод	5.0	-
2298	481746.50	1351078.84	Картометрический метод	5.0	-
2299	481771.81	1351119.04	Картометрический метод	5.0	-
2300	481774.19	1351122.81	Картометрический метод	5.0	-
2301	481779.49	1351159.12	Картометрический метод	5.0	-
2302	481783.98	1351189.85	Картометрический метод	5.0	-
2303	481787.92	1351216.85	Картометрический метод	5.0	-
2304	481789.11	1351224.97	Картометрический метод	5.0	-
2305	481789.45	1351227.28	Картометрический метод	5.0	-
2306	481789.45	1351227.28	Картометрический метод	5.0	-
2307	481784.72	1351247.53	Картометрический метод	5.0	-
2183	481777.56	1351278.16	Картометрический метод	5.0	-
2308	482175.97	1357177.08	Картометрический метод	5.0	-
2309	482142.10	1357164.38	Картометрический метод	5.0	-
2310	482131.52	1357050.08	Картометрический метод	5.0	-
2311	482135.67	1356964.85	Картометрический метод	5.0	-
2312	482134.50	1356960.79	Картометрический метод	5.0	-
2313	482114.58	1356920.96	Картометрический метод	5.0	-

2. Сведения о характерных точках границ объекта					
Обозначение характерных точек границ	Координаты, м		Метод определения координат характерной точки	Средняя квадратическая погрешность положения характерной точки (Mt), м	Описание обозначения точки на местности (при наличии)
	X	Y			
1	2	3	4	5	6
2314	482074.37	1356920.96	Картометрический метод	5.0	-
2315	481989.70	1357018.33	Картометрический метод	5.0	-
2316	481955.83	1357073.36	Картометрический метод	5.0	-
2317	481926.20	1357058.54	Картометрический метод	5.0	-
2318	481891.55	1357007.66	Картометрический метод	5.0	-
2319	481878.28	1356988.17	Картометрический метод	5.0	-
2320	481858.47	1356959.06	Картометрический метод	5.0	-
2321	481855.42	1356920.91	Картометрический метод	5.0	-
2322	481854.23	1356906.14	Картометрический метод	5.0	-
2323	481889.74	1356886.42	Картометрический метод	5.0	-
2324	481910.60	1356874.83	Картометрический метод	5.0	-
2325	481929.88	1356864.12	Картометрический метод	5.0	-
2326	481949.16	1356853.40	Картометрический метод	5.0	-
2327	481970.80	1356841.38	Картометрический метод	5.0	-
2328	481987.58	1356832.06	Картометрический метод	5.0	-
2329	482016.79	1356835.60	Картометрический метод	5.0	-
2330	482041.63	1356838.61	Картометрический метод	5.0	-
2331	482057.43	1356840.53	Картометрический метод	5.0	-
2332	482066.11	1356848.00	Картометрический метод	5.0	-
2333	482093.27	1356871.42	Картометрический метод	5.0	-
2334	482101.44	1356878.46	Картометрический метод	5.0	-
2335	482090.42	1356891.68	Картометрический метод	5.0	-
2336	482096.07	1356895.68	Картометрический метод	5.0	-
2337	482111.61	1356887.23	Картометрический метод	5.0	-
2338	482118.82	1356893.44	Картометрический метод	5.0	-
2339	482143.28	1356882.11	Картометрический метод	5.0	-

2. Сведения о характерных точках границ объекта					
Обозначение характерных точек границ	Координаты, м		Метод определения координат характерной точки	Средняя квадратическая погрешность положения характерной точки (Mt), м	Описание обозначения точки на местности (при наличии)
	X	Y			
1	2	3	4	5	6
2340	482151.79	1356878.16	Картометрический метод	5.0	-
2341	482173.41	1356868.15	Картометрический метод	5.0	-
2342	482199.50	1356862.63	Картометрический метод	5.0	-
2343	482205.46	1356861.37	Картометрический метод	5.0	-
2344	482205.41	1356864.13	Картометрический метод	5.0	-
2345	482205.39	1356865.48	Картометрический метод	5.0	-
2346	482204.24	1356932.20	Картометрический метод	5.0	-
2347	482203.81	1356957.02	Картометрический метод	5.0	-
2348	482203.48	1356975.99	Картометрический метод	5.0	-
2349	482211.95	1356981.29	Картометрический метод	5.0	-
2350	482220.42	1356986.58	Картометрический метод	5.0	-
2351	482230.86	1357085.82	Картометрический метод	5.0	-
2352	482233.12	1357107.23	Картометрический метод	5.0	-
2353	482231.93	1357110.54	Картометрический метод	5.0	-
2354	482214.07	1357160.14	Картометрический метод	5.0	-
2355	482186.55	1357166.49	Картометрический метод	5.0	-
2308	482175.97	1357177.08	Картометрический метод	5.0	-
2356	483578.75	1355166.43	Картометрический метод	5.0	-
2357	483574.33	1355176.84	Картометрический метод	5.0	-
2358	483574.33	1355195.86	Картометрический метод	5.0	-
2359	483569.91	1355205.66	Картометрический метод	5.0	-
2360	483559.80	1355212.35	Картометрический метод	5.0	-
2361	483547.79	1355213.51	Картометрический метод	5.0	-
2362	483535.79	1355207.31	Картометрический метод	5.0	-
2363	483532.00	1355196.86	Картометрический метод	5.0	-
2364	483535.79	1355176.01	Картометрический метод	5.0	-

2. Сведения о характерных точках границ объекта					
Обозначение характерных точек границ	Координаты, м		Метод определения координат характерной точки	Средняя квадратическая погрешность положения характерной точки (Mt), м	Описание обозначения точки на местности (при наличии)
	X	Y			
1	2	3	4	5	6
2365	483538.94	1355161.91	Картометрический метод	5.0	-
2366	483547.16	1355148.46	Картометрический метод	5.0	-
2367	483558.53	1355146.07	Картометрический метод	5.0	-
2368	483576.22	1355150.46	Картометрический метод	5.0	-
2369	483580.65	1355156.62	Картометрический метод	5.0	-
2356	483578.75	1355166.43	Картометрический метод	5.0	-
2370	483896.18	1349099.08	Картометрический метод	5.0	-
2371	483873.65	1349072.70	Картометрический метод	5.0	-
2372	483909.71	1349053.33	Картометрический метод	5.0	-
2373	483926.15	1349072.59	Картометрический метод	5.0	-
2370	483896.18	1349099.08	Картометрический метод	5.0	-
2374	483821.07	1355128.20	Картометрический метод	5.0	-
2375	483773.18	1355134.02	Картометрический метод	5.0	-
2376	483742.49	1355135.08	Картометрический метод	5.0	-
2377	483704.93	1355124.34	Картометрический метод	5.0	-
2378	483698.14	1355122.43	Картометрический метод	5.0	-
2379	483671.89	1355115.02	Картометрический метод	5.0	-
2380	483642.62	1355109.77	Картометрический метод	5.0	-
2381	483613.65	1355108.72	Картометрический метод	5.0	-
2382	483586.39	1355107.87	Картометрический метод	5.0	-
2383	483513.61	1355108.72	Картометрический метод	5.0	-
2384	483495.38	1355109.41	Картометрический метод	5.0	-
2385	483466.92	1355104.16	Картометрический метод	5.0	-
2386	483453.08	1355103.02	Картометрический метод	5.0	-
2387	483431.93	1355100.37	Картометрический метод	5.0	-
2388	483420.09	1355100.09	Картометрический метод	5.0	-

2. Сведения о характерных точках границ объекта					
Обозначение характерных точек границ	Координаты, м		Метод определения координат характерной точки	Средняя квадратическая погрешность положения характерной точки (Mt), м	Описание обозначения точки на местности (при наличии)
	X	Y			
1	2	3	4	5	6
2389	483404.89	1355102.34	Картометрический метод	5.0	-
2390	483400.68	1355086.64	Картометрический метод	5.0	-
2391	483386.73	1355059.93	Картометрический метод	5.0	-
2392	483377.60	1355024.22	Картометрический метод	5.0	-
2393	483378.00	1354985.72	Картометрический метод	5.0	-
2394	483421.26	1354859.12	Картометрический метод	5.0	-
2395	483436.34	1354806.33	Картометрический метод	5.0	-
2396	483441.10	1354773.39	Картометрический метод	5.0	-
2397	483441.10	1354734.10	Картометрический метод	5.0	-
2398	483433.56	1354668.61	Картометрический метод	5.0	-
2399	483425.63	1354647.18	Картометрический метод	5.0	-
2400	483410.15	1354628.53	Картометрический метод	5.0	-
2401	483327.60	1354573.36	Картометрический метод	5.0	-
2402	483254.57	1354515.82	Картометрический метод	5.0	-
2403	483177.31	1354439.78	Картометрический метод	5.0	-
2404	483192.67	1354434.20	Картометрический метод	5.0	-
2405	483214.67	1354426.20	Картометрический метод	5.0	-
2406	483237.95	1354398.68	Картометрический метод	5.0	-
2407	483258.41	1354368.00	Картометрический метод	5.0	-
2408	483264.31	1354359.15	Картометрический метод	5.0	-
2409	483280.29	1354335.18	Картометрический метод	5.0	-
2410	483299.34	1354324.60	Картометрический метод	5.0	-
2411	483341.67	1354341.53	Картометрический метод	5.0	-
2412	483350.38	1354344.56	Картометрический метод	5.0	-
2413	483375.44	1354353.28	Картометрический метод	5.0	-
2414	483390.35	1354358.47	Картометрический метод	5.0	-

2. Сведения о характерных точках границ объекта					
Обозначение характерных точек границ	Координаты, м		Метод определения координат характерной точки	Средняя квадратическая погрешность положения характерной точки (Mt), м	Описание обозначения точки на местности (при наличии)
	X	Y			
1	2	3	4	5	6
2415	483436.92	1354381.75	Картометрический метод	5.0	-
2416	483466.55	1354411.38	Картометрический метод	5.0	-
2417	483468.67	1354445.25	Картометрический метод	5.0	-
2418	483464.44	1354477.00	Картометрический метод	5.0	-
2419	483453.85	1354506.63	Картометрический метод	5.0	-
2420	483500.42	1354519.33	Картометрический метод	5.0	-
2421	483530.06	1354515.10	Картометрический метод	5.0	-
2422	483572.66	1354484.01	Картометрический метод	5.0	-
2423	483583.87	1354475.83	Картометрический метод	5.0	-
2424	483608.37	1354457.95	Картометрический метод	5.0	-
2425	483582.97	1354419.85	Картометрический метод	5.0	-
2426	483610.49	1354354.23	Картометрический метод	5.0	-
2427	483640.12	1354333.07	Картометрический метод	5.0	-
2428	483656.42	1354322.61	Картометрический метод	5.0	-
2429	483657.54	1354321.89	Картометрический метод	5.0	-
2430	483752.31	1354261.10	Картометрический метод	5.0	-
2431	483767.12	1354280.15	Картометрический метод	5.0	-
2432	483786.17	1354301.32	Картометрический метод	5.0	-
2433	483809.46	1354297.08	Картометрический метод	5.0	-
2434	483826.39	1354316.13	Картометрический метод	5.0	-
2435	483828.51	1354352.12	Картометрический метод	5.0	-
2436	483837.36	1354356.84	Картометрический метод	5.0	-
2437	483849.78	1354363.46	Картометрический метод	5.0	-
2438	483849.52	1354363.73	Картометрический метод	5.0	-
2439	483835.80	1354399.06	Картометрический метод	5.0	-
2440	483792.90	1354437.03	Картометрический метод	5.0	-

2. Сведения о характерных точках границ объекта					
Обозначение характерных точек границ	Координаты, м		Метод определения координат характерной точки	Средняя квадратическая погрешность положения характерной точки (Mt), м	Описание обозначения точки на местности (при наличии)
	X	Y			
1	2	3	4	5	6
2441	483740.97	1354486.58	Картометрический метод	5.0	-
2442	483709.49	1354502.36	Картометрический метод	5.0	-
2443	483707.20	1354512.16	Картометрический метод	5.0	-
2444	483686.02	1354496.68	Картометрический метод	5.0	-
2445	483676.67	1354527.43	Картометрический метод	5.0	-
2446	483676.38	1354528.38	Картометрический метод	5.0	-
2447	483666.40	1354543.70	Картометрический метод	5.0	-
2448	483650.23	1354558.65	Картометрический метод	5.0	-
2449	483635.11	1354565.81	Картометрический метод	5.0	-
2450	483625.80	1354570.22	Картометрический метод	5.0	-
2451	483588.64	1354591.07	Картометрический метод	5.0	-
2452	483587.26	1354606.44	Картометрический метод	5.0	-
2453	483617.20	1354631.33	Картометрический метод	5.0	-
2454	483615.30	1354639.35	Картометрический метод	5.0	-
2455	483615.14	1354640.01	Картометрический метод	5.0	-
2456	483604.82	1354653.26	Картометрический метод	5.0	-
2457	483598.76	1354661.05	Картометрический метод	5.0	-
2458	483599.52	1354663.09	Картометрический метод	5.0	-
2459	483592.59	1354665.72	Картометрический метод	5.0	-
2460	483608.99	1354700.33	Картометрический метод	5.0	-
2461	483625.58	1354692.86	Картометрический метод	5.0	-
2462	483629.67	1354691.02	Картометрический метод	5.0	-
2463	483655.07	1354679.60	Картометрический метод	5.0	-
2464	483663.66	1354675.73	Картометрический метод	5.0	-
2465	483670.06	1354676.05	Картометрический метод	5.0	-
2466	483710.02	1354687.81	Картометрический метод	5.0	-

2. Сведения о характерных точках границ объекта					
Обозначение характерных точек границ	Координаты, м		Метод определения координат характерной точки	Средняя квадратическая погрешность положения характерной точки (Mt), м	Описание обозначения точки на местности (при наличии)
	X	Y			
1	2	3	4	5	6
2467	483714.33	1354690.18	Картометрический метод	5.0	-
2468	483714.34	1354690.17	Картометрический метод	5.0	-
2469	483720.01	1354693.31	Картометрический метод	5.0	-
2470	483720.72	1354693.71	Картометрический метод	5.0	-
2471	483727.33	1354701.13	Картометрический метод	5.0	-
2472	483734.21	1354709.85	Картометрический метод	5.0	-
2473	483741.09	1354715.24	Картометрический метод	5.0	-
2474	483747.98	1354717.95	Картометрический метод	5.0	-
2475	483756.58	1354720.34	Картометрический метод	5.0	-
2476	483764.49	1354715.37	Картометрический метод	5.0	-
2477	483770.05	1354710.50	Картометрический метод	5.0	-
2478	483785.18	1354719.40	Картометрический метод	5.0	-
2479	483779.55	1354720.71	Картометрический метод	5.0	-
2480	483767.51	1354739.03	Картометрический метод	5.0	-
2481	483764.07	1354751.71	Картометрический метод	5.0	-
2482	483764.07	1354760.73	Картометрический метод	5.0	-
2483	483763.72	1354766.41	Картометрический метод	5.0	-
2484	483768.89	1354765.81	Картометрический метод	5.0	-
2485	483776.11	1354760.84	Картометрический метод	5.0	-
2486	483784.72	1354748.86	Картометрический метод	5.0	-
2487	483791.60	1354744.84	Картометрический метод	5.0	-
2488	483797.10	1354746.21	Картометрический метод	5.0	-
2489	483803.30	1354751.26	Картометрический метод	5.0	-
2490	483808.24	1354766.44	Картометрический метод	5.0	-
2491	483813.94	1354774.11	Картометрический метод	5.0	-
2492	483820.23	1354782.58	Картометрический метод	5.0	-

2. Сведения о характерных точках границ объекта					
Обозначение характерных точек границ	Координаты, м		Метод определения координат характерной точки	Средняя квадратическая погрешность положения характерной точки (Mt), м	Описание обозначения точки на местности (при наличии)
	X	Y			
1	2	3	4	5	6
2493	483817.92	1354795.50	Картометрический метод	5.0	-
2494	483800.86	1354820.86	Картометрический метод	5.0	-
2495	483785.89	1354844.20	Картометрический метод	5.0	-
2496	483773.65	1354863.29	Картометрический метод	5.0	-
2497	483789.33	1354871.59	Картометрический метод	5.0	-
2498	483799.31	1354875.00	Картометрический метод	5.0	-
2499	483799.67	1354875.90	Картометрический метод	5.0	-
2500	483800.08	1354876.80	Картометрический метод	5.0	-
2501	483808.33	1354879.52	Картометрический метод	5.0	-
2502	483822.73	1354882.07	Картометрический метод	5.0	-
2503	483838.82	1354880.51	Картометрический метод	5.0	-
2504	483858.30	1354877.33	Картометрический метод	5.0	-
2505	483867.61	1354874.09	Картометрический метод	5.0	-
2506	483872.99	1354880.09	Картометрический метод	5.0	-
2507	483869.12	1354887.04	Картометрический метод	5.0	-
2508	483858.96	1354896.03	Картометрический метод	5.0	-
2509	483853.88	1354903.40	Картометрический метод	5.0	-
2510	483854.72	1354911.63	Картометрический метод	5.0	-
2511	483854.91	1354914.74	Картометрический метод	5.0	-
2512	483854.07	1354915.96	Картометрический метод	5.0	-
2513	483854.23	1354917.49	Картометрический метод	5.0	-
2514	483855.17	1354919.01	Картометрический метод	5.0	-
2515	483855.57	1354925.62	Картометрический метод	5.0	-
2516	483857.32	1354935.98	Картометрический метод	5.0	-
2517	483855.67	1354936.74	Картометрический метод	5.0	-
2518	483855.76	1354938.18	Картометрический метод	5.0	-

2. Сведения о характерных точках границ объекта					
Обозначение характерных точек границ	Координаты, м		Метод определения координат характерной точки	Средняя квадратическая погрешность положения характерной точки (Mt), м	Описание обозначения точки на местности (при наличии)
	X	Y			
1	2	3	4	5	6
2519	483854.92	1354951.34	Картометрический метод	5.0	-
2520	483848.14	1354956.24	Картометрический метод	5.0	-
2521	483837.13	1354954.53	Картометрический метод	5.0	-
2522	483826.92	1354950.01	Картометрический метод	5.0	-
2523	483826.36	1354950.27	Картометрический метод	5.0	-
2524	483825.76	1354949.99	Картометрический метод	5.0	-
2525	483818.05	1354947.83	Картометрический метод	5.0	-
2526	483814.23	1354946.76	Картометрический метод	5.0	-
2527	483799.94	1354951.83	Картометрический метод	5.0	-
2528	483797.28	1354956.60	Картометрический метод	5.0	-
2529	483788.87	1354971.66	Картометрический метод	5.0	-
2530	483808.70	1354986.42	Картометрический метод	5.0	-
2531	483815.19	1354990.98	Картометрический метод	5.0	-
2532	483825.76	1354998.41	Картометрический метод	5.0	-
2533	483840.06	1354999.79	Картометрический метод	5.0	-
2534	483857.90	1354994.35	Картометрический метод	5.0	-
2535	483867.27	1354991.49	Картометрический метод	5.0	-
2536	483882.81	1354982.07	Картометрический метод	5.0	-
2537	483894.20	1354986.63	Картометрический метод	5.0	-
2538	483916.56	1354995.57	Картометрический метод	5.0	-
2539	483939.42	1355006.48	Картометрический метод	5.0	-
2540	483946.08	1355013.79	Картометрический метод	5.0	-
2541	483955.51	1355024.14	Картометрический метод	5.0	-
2542	483956.04	1355026.33	Картометрический метод	5.0	-
2543	483935.47	1355064.01	Картометрический метод	5.0	-
2544	483925.39	1355073.48	Картометрический метод	5.0	-

2. Сведения о характерных точках границ объекта					
Обозначение характерных точек границ	Координаты, м		Метод определения координат характерной точки	Средняя квадратическая погрешность положения характерной точки (Mt), м	Описание обозначения точки на местности (при наличии)
	X	Y			
1	2	3	4	5	6
2545	483923.38	1355077.91	Картометрический метод	5.0	-
2546	483919.58	1355086.29	Картометрический метод	5.0	-
2547	483916.29	1355085.56	Картометрический метод	5.0	-
2548	483900.84	1355128.00	Картометрический метод	5.0	-
2549	483895.19	1355127.85	Картометрический метод	5.0	-
2550	483879.41	1355128.73	Картометрический метод	5.0	-
2551	483864.20	1355126.61	Картометрический метод	5.0	-
2374	483821.07	1355128.20	Картометрический метод	5.0	-
2552	483746.22	1353868.43	Картометрический метод	5.0	-
2553	483702.26	1353898.62	Картометрический метод	5.0	-
2554	483797.51	1354040.18	Картометрический метод	5.0	-
2555	483689.03	1354108.97	Картометрический метод	5.0	-
2556	483696.96	1354083.83	Картометрический метод	5.0	-
2557	483712.84	1354054.73	Картометрический метод	5.0	-
2558	483698.29	1354033.56	Картометрический метод	5.0	-
2559	483670.51	1354026.95	Картометрический метод	5.0	-
2560	483650.66	1354040.18	Картометрический метод	5.0	-
2561	483618.10	1354039.84	Картометрический метод	5.0	-
2562	483599.34	1354041.83	Картометрический метод	5.0	-
2563	483594.72	1354039.42	Картометрический метод	5.0	-
2564	483563.32	1354036.04	Картометрический метод	5.0	-
2565	483499.13	1354029.14	Картометрический метод	5.0	-
2566	483495.02	1354028.68	Картометрический метод	5.0	-
2567	483453.81	1354016.16	Картометрический метод	5.0	-
2568	483454.44	1354004.26	Картометрический метод	5.0	-
2569	483466.80	1353954.52	Картометрический метод	5.0	-

2. Сведения о характерных точках границ объекта					
Обозначение характерных точек границ	Координаты, м		Метод определения координат характерной точки	Средняя квадратическая погрешность положения характерной точки (Mt), м	Описание обозначения точки на местности (при наличии)
	X	Y			
1	2	3	4	5	6
2570	483468.65	1353930.92	Картометрический метод	5.0	-
2571	483470.82	1353903.38	Картометрический метод	5.0	-
2572	483474.20	1353860.31	Картометрический метод	5.0	-
2573	483474.85	1353860.32	Картометрический метод	5.0	-
2574	483474.95	1353852.65	Картометрический метод	5.0	-
2575	483473.99	1353825.47	Картометрический метод	5.0	-
2576	483464.39	1353792.68	Картометрический метод	5.0	-
2577	483462.11	1353784.90	Картометрический метод	5.0	-
2578	483462.11	1353784.89	Картометрический метод	5.0	-
2579	483462.07	1353784.79	Картометрический метод	5.0	-
2580	483399.71	1353636.93	Картометрический метод	5.0	-
2581	483379.27	1353613.96	Картометрический метод	5.0	-
2582	483364.99	1353611.87	Картометрический метод	5.0	-
2583	483359.46	1353608.43	Картометрический метод	5.0	-
2584	483341.49	1353585.77	Картометрический метод	5.0	-
2585	483345.57	1353582.49	Картометрический метод	5.0	-
2586	483316.74	1353546.14	Картометрический метод	5.0	-
2587	483325.32	1353541.99	Картометрический метод	5.0	-
2588	483161.12	1353473.09	Картометрический метод	5.0	-
2589	483146.03	1353462.36	Картометрический метод	5.0	-
2590	483124.73	1353466.59	Картометрический метод	5.0	-
2591	483099.10	1353470.62	Картометрический метод	5.0	-
2592	483070.18	1353483.69	Картометрический метод	5.0	-
2593	483047.18	1353495.35	Картометрический метод	5.0	-
2594	483024.89	1353506.66	Картометрический метод	5.0	-
2595	482990.97	1353523.86	Картометрический метод	5.0	-

2. Сведения о характерных точках границ объекта					
Обозначение характерных точек границ	Координаты, м		Метод определения координат характерной точки	Средняя квадратическая погрешность положения характерной точки (Mt), м	Описание обозначения точки на местности (при наличии)
	X	Y			
1	2	3	4	5	6
2596	482975.57	1353524.35	Картометрический метод	5.0	-
2597	482969.94	1353521.84	Картометрический метод	5.0	-
2598	482960.48	1353511.05	Картометрический метод	5.0	-
2599	482954.80	1353500.80	Картометрический метод	5.0	-
2600	482925.38	1353473.52	Картометрический метод	5.0	-
2601	482911.04	1353454.23	Картометрический метод	5.0	-
2602	482921.56	1353450.25	Картометрический метод	5.0	-
2603	482942.27	1353437.98	Картометрический метод	5.0	-
2604	482956.77	1353424.28	Картометрический метод	5.0	-
2605	482969.04	1353410.89	Картометрический метод	5.0	-
2606	482977.65	1353396.55	Картометрический метод	5.0	-
2607	482984.02	1353388.26	Картометрический метод	5.0	-
2608	482992.47	1353382.68	Картометрический метод	5.0	-
2609	483004.74	1353377.11	Картометрический метод	5.0	-
2610	483014.93	1353366.11	Картометрический метод	5.0	-
2611	483021.47	1353352.41	Картометрический метод	5.0	-
2612	483028.96	1353339.82	Картометрический метод	5.0	-
2613	483035.01	1353336.79	Картометрический метод	5.0	-
2614	483041.39	1353334.40	Картометрический метод	5.0	-
2615	483052.06	1353335.68	Картометрический метод	5.0	-
2616	483061.94	1353340.78	Картометрический метод	5.0	-
2617	483071.50	1353339.82	Картометрический метод	5.0	-
2618	483077.08	1353338.23	Картометрический метод	5.0	-
2619	483083.93	1353333.45	Картометрический метод	5.0	-
2620	483093.81	1353328.51	Картометрический метод	5.0	-
2621	483104.01	1353325.32	Картометрический метод	5.0	-

2. Сведения о характерных точках границ объекта					
Обозначение характерных точек границ	Координаты, м		Метод определения координат характерной точки	Средняя квадратическая погрешность положения характерной точки (Mt), м	Описание обозначения точки на местности (при наличии)
	X	Y			
1	2	3	4	5	6
2622	483117.23	1353322.93	Картометрический метод	5.0	-
2623	483125.68	1353317.03	Картометрический метод	5.0	-
2624	483128.03	1353311.83	Картометрический метод	5.0	-
2625	483134.56	1353306.42	Картометрический метод	5.0	-
2626	483136.90	1353302.35	Картометрический метод	5.0	-
2627	483142.50	1353286.97	Картометрический метод	5.0	-
2628	483150.44	1353272.72	Картометрический метод	5.0	-
2629	483155.57	1353267.08	Картометрический метод	5.0	-
2630	483164.91	1353256.70	Картометрический метод	5.0	-
2631	483181.72	1353242.06	Картометрический метод	5.0	-
2632	483197.13	1353233.53	Картометрический метод	5.0	-
2633	483219.31	1353226.62	Картометрический метод	5.0	-
2634	483238.68	1353219.24	Картометрический метод	5.0	-
2635	483248.02	1353213.63	Картометрический метод	5.0	-
2636	483258.29	1353203.71	Картометрический метод	5.0	-
2637	483266.70	1353189.92	Картометрический метод	5.0	-
2638	483270.90	1353183.14	Картометрический метод	5.0	-
2639	483275.33	1353179.99	Картометрический метод	5.0	-
2640	483281.64	1353179.57	Картометрический метод	5.0	-
2641	483288.17	1353181.42	Картометрический метод	5.0	-
2642	483298.21	1353187.83	Картометрический метод	5.0	-
2643	483310.59	1353199.23	Картометрический метод	5.0	-
2644	483315.49	1353202.43	Картометрический метод	5.0	-
2645	483318.99	1353203.36	Картометрический метод	5.0	-
2646	483322.26	1353202.93	Картометрический метод	5.0	-
2647	483326.46	1353199.55	Картометрический метод	5.0	-

2. Сведения о характерных точках границ объекта					
Обозначение характерных точек границ	Координаты, м		Метод определения координат характерной точки	Средняя квадратическая погрешность положения характерной точки (Mt), м	Описание обозначения точки на местности (при наличии)
	X	Y			
1	2	3	4	5	6
2648	483345.43	1353198.48	Картометрический метод	5.0	-
2649	483370.47	1353159.64	Картометрический метод	5.0	-
2650	483386.34	1353132.65	Картометрический метод	5.0	-
2651	483413.33	1353119.95	Картометрический метод	5.0	-
2652	483435.56	1353121.54	Картометрический метод	5.0	-
2653	483456.19	1353112.02	Картометрический метод	5.0	-
2654	483487.94	1353092.97	Картометрический метод	5.0	-
2655	483518.11	1353096.14	Картометрический метод	5.0	-
2656	483545.09	1353116.78	Картометрический метод	5.0	-
2657	483567.32	1353115.19	Картометрический метод	5.0	-
2658	483576.84	1353107.25	Картометрический метод	5.0	-
2659	483568.91	1353077.09	Картометрический метод	5.0	-
2660	483572.08	1353062.80	Картометрический метод	5.0	-
2661	483594.31	1353054.87	Картометрический метод	5.0	-
2662	483643.52	1353062.80	Картометрический метод	5.0	-
2663	483662.57	1353064.39	Картометрический метод	5.0	-
2664	483680.03	1353061.22	Картометрический метод	5.0	-
2665	483700.67	1353159.64	Картометрический метод	5.0	-
2666	483735.59	1353224.73	Картометрический метод	5.0	-
2667	483687.97	1353245.37	Картометрический метод	5.0	-
2668	483664.16	1353280.29	Картометрический метод	5.0	-
2669	483673.68	1353305.69	Картометрический метод	5.0	-
2670	483700.93	1353307.28	Картометрический метод	5.0	-
2671	483745.60	1353308.75	Картометрический метод	5.0	-
2672	483764.52	1353419.78	Картометрический метод	5.0	-
2673	483766.57	1353430.47	Картометрический метод	5.0	-

2. Сведения о характерных точках границ объекта					
Обозначение характерных точек границ	Координаты, м		Метод определения координат характерной точки	Средняя квадратическая погрешность положения характерной точки (Mt), м	Описание обозначения точки на местности (при наличии)
	X	Y			
1	2	3	4	5	6
2674	483759.58	1353437.46	Картометрический метод	5.0	-
2675	483743.96	1353442.81	Картометрический метод	5.0	-
2676	483741.49	1353460.49	Картометрический метод	5.0	-
2677	483751.36	1353547.26	Картометрический метод	5.0	-
2678	483762.05	1353614.29	Картометрический метод	5.0	-
2679	483775.75	1353661.53	Картометрический метод	5.0	-
2680	483780.44	1353670.08	Картометрический метод	5.0	-
2681	483789.21	1353670.70	Картометрический метод	5.0	-
2682	483797.99	1353666.77	Картометрический метод	5.0	-
2683	483851.28	1353638.55	Картометрический метод	5.0	-
2684	483881.71	1353629.92	Картометрический метод	5.0	-
2685	483899.76	1353616.47	Картометрический метод	5.0	-
2686	483908.85	1353615.52	Картометрический метод	5.0	-
2687	483957.79	1353601.95	Картометрический метод	5.0	-
2688	483966.44	1353632.17	Картометрический метод	5.0	-
2689	483987.20	1353704.76	Картометрический метод	5.0	-
2552	483746.22	1353868.43	Картометрический метод	5.0	-
2690	483951.99	1349163.34	Картометрический метод	5.0	-
2691	483937.42	1349146.57	Картометрический метод	5.0	-
2692	483967.79	1349120.50	Картометрический метод	5.0	-
2693	483991.77	1349148.53	Картометрический метод	5.0	-
2690	483951.99	1349163.34	Картометрический метод	5.0	-
2694	483935.40	1348974.30	Картометрический метод	5.0	-
2695	483958.06	1348976.85	Картометрический метод	5.0	-
2696	483958.07	1348976.87	Картометрический метод	5.0	-
2697	483979.14	1348979.24	Картометрический метод	5.0	-

2. Сведения о характерных точках границ объекта					
Обозначение характерных точек границ	Координаты, м		Метод определения координат характерной точки	Средняя квадратическая погрешность положения характерной точки (Mt), м	Описание обозначения точки на местности (при наличии)
	X	Y			
1	2	3	4	5	6
2698	483984.29	1348985.38	Картометрический метод	5.0	-
2699	484002.17	1349006.81	Картометрический метод	5.0	-
2700	484002.08	1349006.88	Картометрический метод	5.0	-
2701	484019.97	1349028.30	Картометрический метод	5.0	-
2702	483987.00	1349055.72	Картометрический метод	5.0	-
2703	483969.17	1349034.37	Картометрический метод	5.0	-
2704	483969.06	1349034.24	Картометрический метод	5.0	-
2705	483966.84	1349031.58	Картометрический метод	5.0	-
2706	483937.57	1349056.02	Картометрический метод	5.0	-
2707	483919.56	1349034.45	Картометрический метод	5.0	-
2708	483924.38	1348993.54	Картометрический метод	5.0	-
2709	483928.73	1348985.94	Картометрический метод	5.0	-
2694	483935.40	1348974.30	Картометрический метод	5.0	-
2710	484037.67	1349049.83	Картометрический метод	5.0	-
2711	484043.11	1349056.23	Картометрический метод	5.0	-
2712	484054.86	1349070.08	Картометрический метод	5.0	-
2713	484072.80	1349091.56	Картометрический метод	5.0	-
2714	484041.81	1349121.35	Картометрический метод	5.0	-
2715	484042.70	1349122.43	Картометрический метод	5.0	-
2716	484013.27	1349144.88	Картометрический метод	5.0	-
2717	483981.21	1349106.49	Картометрический метод	5.0	-
2718	484010.64	1349084.03	Картометрический метод	5.0	-
2719	484004.93	1349077.19	Картометрический метод	5.0	-
2710	484037.67	1349049.83	Картометрический метод	5.0	-
2720	483892.06	1354562.09	Картометрический метод	5.0	-
2721	483827.80	1354576.34	Картометрический метод	5.0	-

2. Сведения о характерных точках границ объекта					
Обозначение характерных точек границ	Координаты, м		Метод определения координат характерной точки	Средняя квадратическая погрешность положения характерной точки (Mt), м	Описание обозначения точки на местности (при наличии)
	X	Y			
1	2	3	4	5	6
2722	483795.80	1354542.24	Картометрический метод	5.0	-
2723	483783.99	1354534.99	Картометрический метод	5.0	-
2724	483790.53	1354527.83	Картометрический метод	5.0	-
2725	483818.11	1354497.67	Картометрический метод	5.0	-
2726	483824.98	1354498.06	Картометрический метод	5.0	-
2727	483842.55	1354480.50	Картометрический метод	5.0	-
2728	483834.80	1354479.43	Картометрический метод	5.0	-
2729	483910.08	1354397.11	Картометрический метод	5.0	-
2730	483944.92	1354405.03	Картометрический метод	5.0	-
2731	484029.59	1354467.42	Картометрический метод	5.0	-
2732	484031.15	1354468.57	Картометрический метод	5.0	-
2733	484032.68	1354469.70	Картометрический метод	5.0	-
2734	484044.85	1354478.66	Картометрический метод	5.0	-
2735	484065.57	1354493.93	Картометрический метод	5.0	-
2736	484125.68	1354499.75	Картометрический метод	5.0	-
2737	484121.26	1354509.70	Картометрический метод	5.0	-
2738	484056.43	1354569.95	Картометрический метод	5.0	-
2739	483994.87	1354560.78	Картометрический метод	5.0	-
2740	483934.63	1354557.50	Картометрический метод	5.0	-
2720	483892.06	1354562.09	Картометрический метод	5.0	-
2741	484087.47	1349273.13	Картометрический метод	5.0	-
2742	484062.09	1349273.96	Картометрический метод	5.0	-
2743	484076.10	1349233.52	Картометрический метод	5.0	-
2744	484101.52	1349232.76	Картометрический метод	5.0	-
2745	484119.05	1349232.26	Картометрический метод	5.0	-
2746	484125.40	1349232.08	Картометрический метод	5.0	-

2. Сведения о характерных точках границ объекта					
Обозначение характерных точек границ	Координаты, м		Метод определения координат характерной точки	Средняя квадратическая погрешность положения характерной точки (Mt), м	Описание обозначения точки на местности (при наличии)
	X	Y			
1	2	3	4	5	6
2747	484127.51	1349232.02	Картометрический метод	5.0	-
2748	484131.50	1349231.91	Картометрический метод	5.0	-
2749	484132.63	1349271.90	Картометрический метод	5.0	-
2750	484114.76	1349272.40	Картометрический метод	5.0	-
2751	484102.64	1349272.74	Картометрический метод	5.0	-
2741	484087.47	1349273.13	Картометрический метод	5.0	-
2752	484200.45	1355419.51	Картометрический метод	5.0	-
2753	484139.34	1355439.64	Картометрический метод	5.0	-
2754	484139.33	1355428.46	Картометрический метод	5.0	-
2755	484140.05	1355408.17	Картометрический метод	5.0	-
2756	484140.05	1355391.38	Картометрический метод	5.0	-
2757	484145.09	1355385.81	Картометрический метод	5.0	-
2758	484152.29	1355385.15	Картометрический метод	5.0	-
2759	484162.38	1355390.81	Картометрический метод	5.0	-
2752	484200.45	1355419.51	Картометрический метод	5.0	-
2760	485048.99	1348678.16	Картометрический метод	5.0	-
2761	485068.17	1348666.88	Картометрический метод	5.0	-
2762	485081.31	1348659.15	Картометрический метод	5.0	-
2763	485086.06	1348667.22	Картометрический метод	5.0	-
2764	485088.22	1348670.90	Картометрический метод	5.0	-
2765	485097.45	1348686.60	Картометрический метод	5.0	-
2766	485082.35	1348693.29	Картометрический метод	5.0	-
2767	485053.62	1348706.02	Картометрический метод	5.0	-
2768	485048.16	1348693.70	Картометрический метод	5.0	-
2760	485048.99	1348678.16	Картометрический метод	5.0	-
2769	484579.29	1349724.67	Картометрический метод	5.0	-

2. Сведения о характерных точках границ объекта					
Обозначение характерных точек границ	Координаты, м		Метод определения координат характерной точки	Средняя квадратическая погрешность положения характерной точки (Mt), м	Описание обозначения точки на местности (при наличии)
	X	Y			
1	2	3	4	5	6
2770	484603.33	1349741.83	Картометрический метод	5.0	-
2771	484616.83	1349721.99	Картометрический метод	5.0	-
2772	484592.42	1349705.32	Картометрический метод	5.0	-
2773	484615.62	1349652.24	Картометрический метод	5.0	-
2774	484655.83	1349603.56	Картометрический метод	5.0	-
2775	484683.70	1349544.68	Картометрический метод	5.0	-
2776	484701.15	1349561.95	Картометрический метод	5.0	-
2777	484711.32	1349565.19	Картометрический метод	5.0	-
2778	484723.16	1349571.67	Картометрический метод	5.0	-
2779	484749.73	1349539.87	Картометрический метод	5.0	-
2780	484753.66	1349535.17	Картометрический метод	5.0	-
2781	484768.89	1349541.33	Картометрический метод	5.0	-
2782	484873.46	1349583.64	Картометрический метод	5.0	-
2783	484875.48	1349584.46	Картометрический метод	5.0	-
2784	484875.58	1349584.38	Картометрический метод	5.0	-
2785	484885.71	1349588.47	Картометрический метод	5.0	-
2786	484891.72	1349590.83	Картометрический метод	5.0	-
2787	484900.35	1349594.98	Картометрический метод	5.0	-
2788	484938.81	1349628.50	Картометрический метод	5.0	-
2789	484934.19	1349639.56	Картометрический метод	5.0	-
2790	484946.56	1349646.57	Картометрический метод	5.0	-
2791	484929.67	1349676.65	Картометрический метод	5.0	-
2792	484941.50	1349683.50	Картометрический метод	5.0	-
2793	484955.99	1349689.86	Картометрический метод	5.0	-
2794	484967.58	1349684.86	Картометрический метод	5.0	-
2795	484955.87	1349728.97	Картометрический метод	5.0	-

2. Сведения о характерных точках границ объекта					
Обозначение характерных точек границ	Координаты, м		Метод определения координат характерной точки	Средняя квадратическая погрешность положения характерной точки (Mt), м	Описание обозначения точки на местности (при наличии)
	X	Y			
1	2	3	4	5	6
2796	484908.76	1349792.57	Картометрический метод	5.0	-
2797	484902.96	1349800.41	Картометрический метод	5.0	-
2798	484911.60	1349812.40	Картометрический метод	5.0	-
2799	485015.97	1349957.24	Картометрический метод	5.0	-
2800	485014.24	1349959.46	Картометрический метод	5.0	-
2801	485025.61	1349998.15	Картометрический метод	5.0	-
2802	485028.63	1350064.98	Картометрический метод	5.0	-
2803	485016.73	1350099.39	Картометрический метод	5.0	-
2804	485045.83	1350144.37	Картометрический метод	5.0	-
2805	485049.48	1350139.81	Картометрический метод	5.0	-
2806	485236.33	1349906.24	Картометрический метод	5.0	-
2807	485333.91	1349963.33	Картометрический метод	5.0	-
2808	485318.55	1349980.86	Картометрический метод	5.0	-
2809	485305.47	1350002.42	Картометрический метод	5.0	-
2810	485350.01	1350039.57	Картометрический метод	5.0	-
2811	485353.87	1350021.16	Картометрический метод	5.0	-
2812	485354.58	1350017.78	Картометрический метод	5.0	-
2813	485355.89	1350016.47	Картометрический метод	5.0	-
2814	485370.58	1350001.77	Картометрический метод	5.0	-
2815	485397.73	1350017.37	Картометрический метод	5.0	-
2816	485376.56	1350057.05	Картометрический метод	5.0	-
2817	485355.89	1350099.58	Картометрический метод	5.0	-
2818	485283.96	1350247.56	Картометрический метод	5.0	-
2819	485217.81	1350226.39	Картометрический метод	5.0	-
2820	485175.48	1350308.41	Картометрический метод	5.0	-
2821	485217.81	1350334.87	Картометрический метод	5.0	-

2. Сведения о характерных точках границ объекта					
Обозначение характерных точек границ	Координаты, м		Метод определения координат характерной точки	Средняя квадратическая погрешность положения характерной точки (Mt), м	Описание обозначения точки на местности (при наличии)
	X	Y			
1	2	3	4	5	6
2822	485215.16	1350451.28	Картометрический метод	5.0	-
2823	485162.25	1350475.10	Картометрический метод	5.0	-
2824	485111.98	1350453.93	Картометрический метод	5.0	-
2825	485074.81	1350394.14	Картометрический метод	5.0	-
2826	485069.27	1350389.02	Картометрический метод	5.0	-
2827	485069.71	1350385.94	Картометрический метод	5.0	-
2828	485045.98	1350347.75	Картометрический метод	5.0	-
2829	485051.23	1350268.96	Картометрический метод	5.0	-
2830	485023.32	1350250.82	Картометрический метод	5.0	-
2831	485019.53	1350248.36	Картометрический метод	5.0	-
2832	484987.73	1350227.69	Картометрический метод	5.0	-
2833	484873.43	1350365.80	Картометрический метод	5.0	-
2834	484792.47	1350354.69	Картометрический метод	5.0	-
2835	484794.21	1350351.80	Картометрический метод	5.0	-
2836	484816.57	1350314.75	Картометрический метод	5.0	-
2837	484832.50	1350288.35	Картометрический метод	5.0	-
2838	484844.19	1350268.99	Картометрический метод	5.0	-
2839	484848.03	1350262.61	Картометрический метод	5.0	-
2840	484845.78	1350252.65	Картометрический метод	5.0	-
2841	484844.71	1350247.89	Картометрический метод	5.0	-
2842	484842.04	1350236.08	Картометрический метод	5.0	-
2843	484841.76	1350234.85	Картометрический метод	5.0	-
2844	484849.98	1350218.64	Картометрический метод	5.0	-
2845	484853.70	1350211.32	Картометрический метод	5.0	-
2846	484861.72	1350202.15	Картометрический метод	5.0	-
2847	484870.82	1350191.75	Картометрический метод	5.0	-

2. Сведения о характерных точках границ объекта					
Обозначение характерных точек границ	Координаты, м		Метод определения координат характерной точки	Средняя квадратическая погрешность положения характерной точки (Mt), м	Описание обозначения точки на местности (при наличии)
	X	Y			
1	2	3	4	5	6
2848	484856.27	1350185.09	Картометрический метод	5.0	-
2849	484841.95	1350149.89	Картометрический метод	5.0	-
2850	484834.83	1350124.47	Картометрический метод	5.0	-
2851	484834.33	1350122.68	Картометрический метод	5.0	-
2852	484828.49	1350101.85	Картометрический метод	5.0	-
2853	484826.97	1350084.75	Картометрический метод	5.0	-
2854	484824.79	1350060.35	Картометрический метод	5.0	-
2855	484824.71	1350059.36	Картометрический метод	5.0	-
2856	484822.87	1350038.60	Картометрический метод	5.0	-
2857	484822.86	1350038.59	Картометрический метод	5.0	-
2858	484822.84	1350038.60	Картометрический метод	5.0	-
2859	484809.64	1350018.55	Картометрический метод	5.0	-
2860	484795.89	1349997.67	Картометрический метод	5.0	-
2861	484795.95	1349997.63	Картометрический метод	5.0	-
2862	484792.32	1349992.11	Картометрический метод	5.0	-
2863	484782.46	1349977.18	Картометрический метод	5.0	-
2864	484782.42	1349977.21	Картометрический метод	5.0	-
2865	484768.12	1349955.49	Картометрический метод	5.0	-
2866	484757.40	1349939.20	Картометрический метод	5.0	-
2867	484750.63	1349928.91	Картометрический метод	5.0	-
2868	484746.16	1349922.14	Картометрический метод	5.0	-
2869	484737.94	1349909.28	Картометрический метод	5.0	-
2870	484723.59	1349899.79	Картометрический метод	5.0	-
2871	484726.54	1349897.39	Картометрический метод	5.0	-
2872	484685.21	1349874.42	Картометрический метод	5.0	-
2873	484664.10	1349861.03	Картометрический метод	5.0	-

2. Сведения о характерных точках границ объекта					
Обозначение характерных точек границ	Координаты, м		Метод определения координат характерной точки	Средняя квадратическая погрешность положения характерной точки (Mt), м	Описание обозначения точки на местности (при наличии)
	X	Y			
1	2	3	4	5	6
2874	484656.60	1349856.27	Картометрический метод	5.0	-
2875	484599.27	1349868.01	Картометрический метод	5.0	-
2876	484579.69	1349872.02	Картометрический метод	5.0	-
2877	484575.13	1349872.96	Картометрический метод	5.0	-
2878	484568.75	1349874.25	Картометрический метод	5.0	-
2879	484553.97	1349864.60	Картометрический метод	5.0	-
2880	484560.58	1349840.63	Картометрический метод	5.0	-
2881	484566.27	1349812.18	Картометрический метод	5.0	-
2882	484570.90	1349789.06	Картометрический метод	5.0	-
2883	484571.17	1349787.71	Картометрический метод	5.0	-
2769	484579.29	1349724.67	Картометрический метод	5.0	-
2884	485535.30	1349177.88	Картометрический метод	5.0	-
2885	485531.47	1349189.39	Картометрический метод	5.0	-
2886	485531.46	1349189.39	Картометрический метод	5.0	-
2887	485527.04	1349187.64	Картометрический метод	5.0	-
2888	485484.71	1349171.09	Картометрический метод	5.0	-
2889	485440.56	1349154.36	Картометрический метод	5.0	-
2890	485462.97	1349087.56	Картометрический метод	5.0	-
2891	485471.13	1349062.59	Картометрический метод	5.0	-
2892	485484.95	1349031.21	Картометрический метод	5.0	-
2893	485492.22	1349036.55	Картометрический метод	5.0	-
2894	485504.83	1349045.83	Картометрический метод	5.0	-
2895	485508.17	1349047.63	Картометрический метод	5.0	-
2896	485540.23	1349064.94	Картометрический метод	5.0	-
2897	485536.53	1349071.93	Картометрический метод	5.0	-
2898	485534.36	1349076.04	Картометрический метод	5.0	-

2. Сведения о характерных точках границ объекта					
Обозначение характерных точек границ	Координаты, м		Метод определения координат характерной точки	Средняя квадратическая погрешность положения характерной точки (Mt), м	Описание обозначения точки на местности (при наличии)
	X	Y			
1	2	3	4	5	6
2899	485545.38	1349094.42	Картометрический метод	5.0	-
2900	485556.75	1349113.38	Картометрический метод	5.0	-
2901	485547.57	1349140.99	Картометрический метод	5.0	-
2884	485535.30	1349177.88	Картометрический метод	5.0	-
2902	487418.53	1350574.43	Картометрический метод	5.0	-
2903	487440.22	1350558.18	Картометрический метод	5.0	-
2904	487458.59	1350582.84	Картометрический метод	5.0	-
2905	487449.40	1350590.54	Картометрический метод	5.0	-
2906	487430.37	1350606.49	Картометрический метод	5.0	-
2907	487430.36	1350606.49	Картометрический метод	5.0	-
2908	487409.70	1350581.42	Картометрический метод	5.0	-
2909	487408.87	1350580.19	Картометрический метод	5.0	-
2910	487408.87	1350580.19	Картометрический метод	5.0	-
2911	487409.54	1350579.89	Картометрический метод	5.0	-
2902	487418.53	1350574.43	Картометрический метод	5.0	-
2912	487595.72	1350112.38	Картометрический метод	5.0	-
2913	487569.14	1350079.53	Картометрический метод	5.0	-
2914	487559.51	1350082.73	Картометрический метод	5.0	-
2915	487538.85	1350090.00	Картометрический метод	5.0	-
2916	487505.16	1350099.86	Картометрический метод	5.0	-
2917	487502.65	1350100.60	Картометрический метод	5.0	-
2918	487489.65	1350077.64	Картометрический метод	5.0	-
2919	487485.78	1350064.47	Картометрический метод	5.0	-
2920	487495.53	1350057.62	Картометрический метод	5.0	-
2921	487502.93	1350036.30	Картометрический метод	5.0	-
2922	487502.52	1350031.44	Картометрический метод	5.0	-

2. Сведения о характерных точках границ объекта					
Обозначение характерных точек границ	Координаты, м		Метод определения координат характерной точки	Средняя квадратическая погрешность положения характерной точки (Mt), м	Описание обозначения точки на местности (при наличии)
	X	Y			
1	2	3	4	5	6
2923	487504.78	1350030.95	Картометрический метод	5.0	-
2924	487509.15	1350018.34	Картометрический метод	5.0	-
2925	487515.17	1350001.00	Картометрический метод	5.0	-
2926	487518.28	1349992.01	Картометрический метод	5.0	-
2927	487515.34	1349980.85	Картометрический метод	5.0	-
2928	487510.88	1349963.96	Картометрический метод	5.0	-
2929	487495.59	1349946.62	Картометрический метод	5.0	-
2930	487447.91	1349892.52	Картометрический метод	5.0	-
2931	487401.60	1349883.74	Картометрический метод	5.0	-
2932	487387.04	1349816.17	Картометрический метод	5.0	-
2933	487426.21	1349808.91	Картометрический метод	5.0	-
2934	487426.53	1349807.50	Картометрический метод	5.0	-
2935	487438.60	1349754.40	Картометрический метод	5.0	-
2936	487442.47	1349737.39	Картометрический метод	5.0	-
2937	487444.73	1349727.42	Картометрический метод	5.0	-
2938	487439.23	1349723.20	Картометрический метод	5.0	-
2939	487401.34	1349694.15	Картометрический метод	5.0	-
2940	487465.15	1349611.86	Картометрический метод	5.0	-
2941	487476.20	1349597.62	Картометрический метод	5.0	-
2942	487503.98	1349612.17	Картометрический метод	5.0	-
2943	487506.55	1349614.68	Картометрический метод	5.0	-
2944	487543.49	1349650.75	Картометрический метод	5.0	-
2945	487551.11	1349658.19	Картометрический метод	5.0	-
2946	487571.23	1349677.83	Картометрический метод	5.0	-
2947	487599.96	1349705.89	Картометрический метод	5.0	-
2948	487618.60	1349725.21	Картометрический метод	5.0	-

2. Сведения о характерных точках границ объекта					
Обозначение характерных точек границ	Координаты, м		Метод определения координат характерной точки	Средняя квадратическая погрешность положения характерной точки (Mt), м	Описание обозначения точки на местности (при наличии)
	X	Y			
1	2	3	4	5	6
2949	487639.96	1349751.72	Картометрический метод	5.0	-
2950	487644.21	1349751.72	Картометрический метод	5.0	-
2951	487644.21	1349834.42	Картометрический метод	5.0	-
2952	487660.09	1349875.43	Картометрический метод	5.0	-
2953	487686.54	1349927.03	Картометрический метод	5.0	-
2954	487703.74	1349973.33	Картометрический метод	5.0	-
2955	487740.95	1349974.41	Картометрический метод	5.0	-
2956	487727.45	1350012.92	Картометрический метод	5.0	-
2957	487714.01	1350039.81	Картометрический метод	5.0	-
2958	487713.14	1350039.51	Картометрический метод	5.0	-
2959	487708.13	1350046.80	Картометрический метод	5.0	-
2960	487695.09	1350076.37	Картометрический метод	5.0	-
2961	487694.72	1350077.20	Картометрический метод	5.0	-
2962	487688.63	1350073.92	Картометрический метод	5.0	-
2963	487673.45	1350098.62	Картометрический метод	5.0	-
2964	487651.25	1350085.66	Картометрический метод	5.0	-
2965	487645.79	1350090.01	Картометрический метод	5.0	-
2966	487635.36	1350075.13	Картометрический метод	5.0	-
2967	487603.39	1350063.98	Картометрический метод	5.0	-
2968	487597.70	1350110.37	Картометрический метод	5.0	-
2969	487598.02	1350112.30	Картометрический метод	5.0	-
2970	487595.72	1350112.38	Картометрический метод	5.0	-
2912	487595.72	1350112.38	Картометрический метод	5.0	-
2971	487697.34	1350169.63	Картометрический метод	5.0	-
2972	487696.24	1350167.48	Картометрический метод	5.0	-
2973	487697.40	1350166.69	Картометрический метод	5.0	-

2. Сведения о характерных точках границ объекта					
Обозначение характерных точек границ	Координаты, м		Метод определения координат характерной точки	Средняя квадратическая погрешность положения характерной точки (Mt), м	Описание обозначения точки на местности (при наличии)
	X	Y			
1	2	3	4	5	6
2974	487729.55	1350144.78	Картометрический метод	5.0	-
2975	487744.39	1350173.69	Картометрический метод	5.0	-
2976	487708.80	1350191.96	Картометрический метод	5.0	-
2971	487697.34	1350169.63	Картометрический метод	5.0	-
2977	487761.73	1350019.46	Картометрический метод	5.0	-
2978	487748.90	1350004.55	Картометрический метод	5.0	-
2979	487748.76	1350004.26	Картометрический метод	5.0	-
2980	487749.33	1350002.96	Картометрический метод	5.0	-
2981	487750.03	1350001.85	Картометрический метод	5.0	-
2982	487763.16	1349981.10	Картометрический метод	5.0	-
2983	487780.61	1349994.54	Картометрический метод	5.0	-
2977	487761.73	1350019.46	Картометрический метод	5.0	-
2984	488339.74	1350277.81	Картометрический метод	5.0	-
2985	488340.19	1350273.90	Картометрический метод	5.0	-
2986	488299.07	1350269.21	Картометрический метод	5.0	-
2987	488299.99	1350260.85	Картометрический метод	5.0	-
2988	488334.10	1350214.35	Картометрический метод	5.0	-
2989	488354.58	1350220.20	Картометрический метод	5.0	-
2990	488361.72	1350206.75	Картометрический метод	5.0	-
2991	488354.50	1350202.42	Картометрический метод	5.0	-
2992	488350.84	1350200.22	Картометрический метод	5.0	-
2993	488353.17	1350184.34	Картометрический метод	5.0	-
2994	488352.21	1350179.18	Картометрический метод	5.0	-
2995	488334.85	1350206.54	Картометрический метод	5.0	-
2996	488323.99	1350202.37	Картометрический метод	5.0	-
2997	488304.77	1350192.69	Картометрический метод	5.0	-

2. Сведения о характерных точках границ объекта					
Обозначение характерных точек границ	Координаты, м		Метод определения координат характерной точки	Средняя квадратическая погрешность положения характерной точки (Mt), м	Описание обозначения точки на местности (при наличии)
	X	Y			
1	2	3	4	5	6
2998	488305.53	1350191.48	Картометрический метод	5.0	-
2999	488312.46	1350180.45	Картометрический метод	5.0	-
3000	488327.68	1350156.22	Картометрический метод	5.0	-
3001	488333.74	1350158.97	Картометрический метод	5.0	-
3002	488350.04	1350166.30	Картометрический метод	5.0	-
3003	488348.81	1350158.51	Картометрический метод	5.0	-
3004	488366.24	1350162.84	Картометрический метод	5.0	-
3005	488378.00	1350170.10	Картометрический метод	5.0	-
3006	488388.46	1350181.58	Картометрический метод	5.0	-
3007	488392.81	1350184.99	Картометрический метод	5.0	-
3008	488388.89	1350195.12	Картометрический метод	5.0	-
3009	488391.51	1350206.98	Картометрический метод	5.0	-
3010	488390.20	1350217.97	Картометрический метод	5.0	-
3011	488391.47	1350218.54	Картометрический метод	5.0	-
3012	488427.64	1350234.71	Картометрический метод	5.0	-
3013	488426.21	1350239.35	Картометрический метод	5.0	-
3014	488425.63	1350241.76	Картометрический метод	5.0	-
3015	488425.53	1350242.39	Картометрический метод	5.0	-
3016	488423.91	1350253.72	Картометрический метод	5.0	-
3017	488422.84	1350262.12	Картометрический метод	5.0	-
3018	488440.15	1350263.34	Картометрический метод	5.0	-
3019	488438.25	1350270.27	Картометрический метод	5.0	-
3020	488417.09	1350270.06	Картометрический метод	5.0	-
3021	488407.31	1350269.96	Картометрический метод	5.0	-
3022	488391.79	1350269.80	Картометрический метод	5.0	-
3023	488380.79	1350284.32	Картометрический метод	5.0	-

2. Сведения о характерных точках границ объекта					
Обозначение характерных точек границ	Координаты, м		Метод определения координат характерной точки	Средняя квадратическая погрешность положения характерной точки (Mt), м	Описание обозначения точки на местности (при наличии)
	X	Y			
1	2	3	4	5	6
3024	488379.25	1350284.07	Картометрический метод	5.0	-
3025	488383.19	1350259.43	Картометрический метод	5.0	-
3026	488357.57	1350259.01	Картометрический метод	5.0	-
2984	488339.74	1350277.81	Картометрический метод	5.0	-
3027	488485.17	1351304.55	Картометрический метод	5.0	-
3028	488394.94	1351416.71	Картометрический метод	5.0	-
3029	488394.94	1351416.71	Картометрический метод	5.0	-
3030	488358.60	1351411.57	Картометрический метод	5.0	-
3031	488332.91	1351407.93	Картометрический метод	5.0	-
3032	488332.97	1351407.85	Картометрический метод	5.0	-
3033	488352.34	1351379.11	Картометрический метод	5.0	-
3034	488360.49	1351361.57	Картометрический метод	5.0	-
3035	488352.34	1351347.16	Картометрический метод	5.0	-
3036	488344.01	1351327.23	Картометрический метод	5.0	-
3037	488315.14	1351306.23	Картометрический метод	5.0	-
3038	488292.98	1351335.87	Картометрический метод	5.0	-
3039	488281.38	1351352.69	Картометрический метод	5.0	-
3040	488281.05	1351353.17	Картометрический метод	5.0	-
3041	488274.93	1351346.54	Картометрический метод	5.0	-
3042	488274.95	1351346.51	Картометрический метод	5.0	-
3043	488289.69	1351323.68	Картометрический метод	5.0	-
3044	488304.97	1351302.37	Картометрический метод	5.0	-
3045	488304.97	1351302.37	Картометрический метод	5.0	-
3046	488276.98	1351282.20	Картометрический метод	5.0	-
3047	488273.92	1351280.00	Картометрический метод	5.0	-
3048	488265.44	1351273.89	Картометрический метод	5.0	-

2. Сведения о характерных точках границ объекта					
Обозначение характерных точек границ	Координаты, м		Метод определения координат характерной точки	Средняя квадратическая погрешность положения характерной точки (Mt), м	Описание обозначения точки на местности (при наличии)
	X	Y			
1	2	3	4	5	6
3049	488262.96	1351282.03	Картометрический метод	5.0	-
3050	488256.41	1351301.81	Картометрический метод	5.0	-
3051	488247.98	1351320.50	Картометрический метод	5.0	-
3052	488246.44	1351319.07	Картометрический метод	5.0	-
3053	488217.18	1351291.90	Картометрический метод	5.0	-
3054	488217.20	1351290.92	Картометрический метод	5.0	-
3055	488217.21	1351289.91	Картометрический метод	5.0	-
3056	488217.58	1351266.97	Картометрический метод	5.0	-
3057	488190.69	1351261.05	Картометрический метод	5.0	-
3058	488170.98	1351219.93	Картометрический метод	5.0	-
3059	488171.88	1351215.95	Картометрический метод	5.0	-
3060	488173.13	1351210.42	Картометрический метод	5.0	-
3061	488217.01	1351219.59	Картометрический метод	5.0	-
3062	488224.40	1351221.13	Картометрический метод	5.0	-
3063	488233.12	1351193.93	Картометрический метод	5.0	-
3064	488243.27	1351164.36	Картометрический метод	5.0	-
3065	488277.15	1351133.50	Картометрический метод	5.0	-
3066	488291.09	1351142.00	Картометрический метод	5.0	-
3067	488326.51	1351163.59	Картометрический метод	5.0	-
3068	488368.63	1351189.27	Картометрический метод	5.0	-
3069	488375.43	1351181.84	Картометрический метод	5.0	-
3070	488389.30	1351166.71	Картометрический метод	5.0	-
3071	488389.30	1351166.71	Картометрический метод	5.0	-
3072	488409.19	1351183.25	Картометрический метод	5.0	-
3073	488409.15	1351183.31	Картометрический метод	5.0	-
3074	488401.27	1351195.44	Картометрический метод	5.0	-

2. Сведения о характерных точках границ объекта					
Обозначение характерных точек границ	Координаты, м		Метод определения координат характерной точки	Средняя квадратическая погрешность положения характерной точки (Mt), м	Описание обозначения точки на местности (при наличии)
	X	Y			
1	2	3	4	5	6
3075	488433.57	1351219.34	Картометрический метод	5.0	-
3076	488450.61	1351196.87	Картометрический метод	5.0	-
3077	488451.72	1351195.40	Картометрический метод	5.0	-
3078	488451.72	1351195.40	Картометрический метод	5.0	-
3079	488460.98	1351212.62	Картометрический метод	5.0	-
3080	488462.31	1351215.10	Картометрический метод	5.0	-
3081	488462.70	1351215.82	Картометрический метод	5.0	-
3082	488453.84	1351224.98	Картометрический метод	5.0	-
3083	488482.03	1351258.19	Картометрический метод	5.0	-
3084	488461.99	1351283.25	Картометрический метод	5.0	-
3027	488485.17	1351304.55	Картометрический метод	5.0	-
3085	488321.14	1351459.34	Картометрический метод	5.0	-
3086	488345.74	1351469.56	Картометрический метод	5.0	-
3087	488391.34	1351495.90	Картометрический метод	5.0	-
3088	488456.66	1351536.00	Картометрический метод	5.0	-
3089	488529.28	1351591.91	Картометрический метод	5.0	-
3090	488610.41	1351677.54	Картометрический метод	5.0	-
3091	488665.19	1351754.51	Картометрический метод	5.0	-
3092	488645.42	1351768.82	Картометрический метод	5.0	-
3093	488484.55	1351885.24	Картометрический метод	5.0	-
3094	488411.91	1351824.27	Картометрический метод	5.0	-
3095	488396.88	1351811.66	Картометрический метод	5.0	-
3096	488324.55	1351750.96	Картометрический метод	5.0	-
3097	488321.19	1351748.13	Картометрический метод	5.0	-
3098	488319.89	1351746.65	Картометрический метод	5.0	-
3099	488321.51	1351742.72	Картометрический метод	5.0	-

2. Сведения о характерных точках границ объекта					
Обозначение характерных точек границ	Координаты, м		Метод определения координат характерной точки	Средняя квадратическая погрешность положения характерной точки (Mt), м	Описание обозначения точки на местности (при наличии)
	X	Y			
1	2	3	4	5	6
3100	488327.18	1351729.21	Картометрический метод	5.0	-
3101	488332.16	1351716.73	Картометрический метод	5.0	-
3102	488332.40	1351716.13	Картометрический метод	5.0	-
3103	488342.42	1351701.37	Картометрический метод	5.0	-
3104	488357.23	1351692.15	Картометрический метод	5.0	-
3105	488361.59	1351682.86	Картометрический метод	5.0	-
3106	488356.79	1351673.53	Картометрический метод	5.0	-
3107	488341.98	1351649.75	Картометрический метод	5.0	-
3108	488320.63	1351625.52	Картометрический метод	5.0	-
3109	488301.47	1351607.22	Картометрический метод	5.0	-
3110	488281.65	1351548.26	Картометрический метод	5.0	-
3111	488286.66	1351530.51	Картометрический метод	5.0	-
3112	488291.04	1351505.05	Картометрический метод	5.0	-
3113	488303.67	1351485.24	Картометрический метод	5.0	-
3114	488316.74	1351464.15	Картометрический метод	5.0	-
3085	488321.14	1351459.34	Картометрический метод	5.0	-
3115	488882.64	1350800.42	Картометрический метод	5.0	-
3116	488882.63	1350800.40	Картометрический метод	5.0	-
3117	488877.53	1350793.33	Картометрический метод	5.0	-
3118	488845.36	1350740.00	Картометрический метод	5.0	-
3119	488837.40	1350726.82	Картометрический метод	5.0	-
3120	488837.37	1350726.83	Картометрический метод	5.0	-
3121	488828.60	1350729.32	Картометрический метод	5.0	-
3122	488813.71	1350733.54	Картометрический метод	5.0	-
3123	488796.50	1350738.41	Картометрический метод	5.0	-
3124	488785.36	1350708.98	Картометрический метод	5.0	-

2. Сведения о характерных точках границ объекта					
Обозначение характерных точек границ	Координаты, м		Метод определения координат характерной точки	Средняя квадратическая погрешность положения характерной точки (Mt), м	Описание обозначения точки на местности (при наличии)
	X	Y			
1	2	3	4	5	6
3125	488772.23	1350700.34	Картометрический метод	5.0	-
3126	488772.22	1350700.34	Картометрический метод	5.0	-
3127	488730.82	1350673.09	Картометрический метод	5.0	-
3128	488719.47	1350665.61	Картометрический метод	5.0	-
3129	488717.33	1350669.28	Картометрический метод	5.0	-
3130	488713.44	1350675.97	Картометрический метод	5.0	-
3131	488713.38	1350676.07	Картометрический метод	5.0	-
3132	488713.32	1350676.17	Картометрический метод	5.0	-
3133	488707.82	1350685.64	Картометрический метод	5.0	-
3134	488706.42	1350688.08	Картометрический метод	5.0	-
3135	488707.09	1350688.99	Картометрический метод	5.0	-
3136	488731.42	1350719.85	Картометрический метод	5.0	-
3137	488754.55	1350754.09	Картометрический метод	5.0	-
3138	488770.75	1350775.14	Картометрический метод	5.0	-
3139	488784.20	1350792.60	Картометрический метод	5.0	-
3140	488801.03	1350814.43	Картометрический метод	5.0	-
3141	488803.73	1350817.94	Картометрический метод	5.0	-
3142	488825.15	1350818.91	Картометрический метод	5.0	-
3143	488837.00	1350815.74	Картометрический метод	5.0	-
3144	488840.49	1350815.22	Картометрический метод	5.0	-
3145	488840.92	1350829.57	Картометрический метод	5.0	-
3146	488880.61	1350905.77	Картометрический метод	5.0	-
3147	488872.67	1350948.64	Картометрический метод	5.0	-
3148	488829.81	1350950.22	Картометрический метод	5.0	-
3149	488853.62	1351020.07	Картометрический метод	5.0	-
3150	488813.94	1351035.95	Картометрический метод	5.0	-

2. Сведения о характерных точках границ объекта					
Обозначение характерных точек границ	Координаты, м		Метод определения координат характерной точки	Средняя квадратическая погрешность положения характерной точки (Mt), м	Описание обозначения точки на местности (при наличии)
	X	Y			
1	2	3	4	5	6
3151	488851.27	1351098.62	Картометрический метод	5.0	-
3152	488822.43	1351099.24	Картометрический метод	5.0	-
3153	488812.35	1351099.45	Картометрический метод	5.0	-
3154	488777.60	1351008.00	Картометрический метод	5.0	-
3155	488752.02	1350940.70	Картометрический метод	5.0	-
3156	488716.73	1350870.38	Картометрический метод	5.0	-
3157	488678.60	1350883.54	Картометрический метод	5.0	-
3158	488655.19	1350897.84	Картометрический метод	5.0	-
3159	488645.66	1350918.47	Картометрический метод	5.0	-
3160	488698.22	1350939.68	Картометрический метод	5.0	-
3161	488706.37	1350952.55	Картометрический метод	5.0	-
3162	488718.00	1350970.50	Картометрический метод	5.0	-
3163	488742.50	1350980.39	Картометрический метод	5.0	-
3164	488756.97	1351016.57	Картометрический метод	5.0	-
3165	488780.60	1351075.64	Картометрический метод	5.0	-
3166	488763.88	1351094.75	Картометрический метод	5.0	-
3167	488747.26	1351113.74	Картометрический метод	5.0	-
3168	488752.02	1351143.90	Картометрический метод	5.0	-
3169	488762.12	1351157.67	Картометрический метод	5.0	-
3170	488779.46	1351181.32	Картометрический метод	5.0	-
3171	488786.95	1351191.52	Картометрический метод	5.0	-
3172	488832.99	1351270.90	Картометрический метод	5.0	-
3173	488815.52	1351323.29	Картометрический метод	5.0	-
3174	488754.80	1351359.45	Картометрический метод	5.0	-
3175	488737.50	1351372.57	Картометрический метод	5.0	-
3176	488735.03	1351404.04	Картометрический метод	5.0	-

2. Сведения о характерных точках границ объекта					
Обозначение характерных точек границ	Координаты, м		Метод определения координат характерной точки	Средняя квадратическая погрешность положения характерной точки (Mt), м	Описание обозначения точки на местности (при наличии)
	X	Y			
1	2	3	4	5	6
3177	488744.61	1351420.34	Картометрический метод	5.0	-
3178	488751.14	1351431.44	Картометрический метод	5.0	-
3179	488755.50	1351438.86	Картометрический метод	5.0	-
3180	488758.09	1351443.27	Картометрический метод	5.0	-
3181	488758.09	1351443.28	Картометрический метод	5.0	-
3182	488773.18	1351468.92	Картометрический метод	5.0	-
3183	488779.02	1351476.70	Картометрический метод	5.0	-
3184	488779.03	1351476.71	Картометрический метод	5.0	-
3185	488806.08	1351512.71	Картометрический метод	5.0	-
3186	488847.27	1351558.24	Картометрический метод	5.0	-
3187	488837.54	1351606.09	Картометрический метод	5.0	-
3188	488836.74	1351619.38	Картометрический метод	5.0	-
3189	488834.90	1351650.21	Картометрический метод	5.0	-
3190	488834.57	1351678.89	Картометрический метод	5.0	-
3191	488719.49	1351790.04	Картометрический метод	5.0	-
3192	488718.30	1351791.19	Картометрический метод	5.0	-
3193	488697.23	1351761.59	Картометрический метод	5.0	-
3194	488697.22	1351761.59	Картометрический метод	5.0	-
3195	488680.39	1351737.92	Картометрический метод	5.0	-
3196	488651.85	1351697.84	Картометрический метод	5.0	-
3197	488651.85	1351697.84	Картометрический метод	5.0	-
3198	488645.99	1351689.60	Картометрический метод	5.0	-
3199	488627.46	1351663.56	Картометрический метод	5.0	-
3200	488577.81	1351611.14	Картометрический метод	5.0	-
3201	488558.11	1351592.47	Картометрический метод	5.0	-
3202	488559.09	1351591.39	Картометрический метод	5.0	-

2. Сведения о характерных точках границ объекта					
Обозначение характерных точек границ	Координаты, м		Метод определения координат характерной точки	Средняя квадратическая погрешность положения характерной точки (Mt), м	Описание обозначения точки на местности (при наличии)
	X	Y			
1	2	3	4	5	6
3203	488544.07	1351575.53	Картометрический метод	5.0	-
3204	488469.16	1351517.85	Картометрический метод	5.0	-
3205	488430.11	1351494.23	Картометрический метод	5.0	-
3206	488422.28	1351489.00	Картометрический метод	5.0	-
3207	488397.44	1351474.41	Картометрический метод	5.0	-
3208	488361.12	1351453.10	Картометрический метод	5.0	-
3209	488385.46	1351436.07	Картометрический метод	5.0	-
3210	488394.12	1351429.57	Картометрический метод	5.0	-
3211	488431.80	1351383.92	Картометрический метод	5.0	-
3212	488448.64	1351364.17	Картометрический метод	5.0	-
3213	488471.14	1351337.79	Картометрический метод	5.0	-
3214	488485.23	1351319.43	Картометрический метод	5.0	-
3215	488509.18	1351290.42	Картометрический метод	5.0	-
3216	488569.29	1351222.68	Картометрический метод	5.0	-
3217	488582.25	1351208.12	Картометрический метод	5.0	-
3218	488601.96	1351183.61	Картометрический метод	5.0	-
3219	488611.64	1351171.53	Картометрический метод	5.0	-
3220	488615.77	1351163.34	Картометрический метод	5.0	-
3221	488615.18	1351153.66	Картометрический метод	5.0	-
3222	488615.18	1351153.66	Картометрический метод	5.0	-
3223	488609.20	1351065.78	Картометрический метод	5.0	-
3224	488606.57	1351035.87	Картометрический метод	5.0	-
3225	488605.30	1351001.98	Картометрический метод	5.0	-
3226	488605.92	1350993.16	Картометрический метод	5.0	-
3227	488608.79	1350951.86	Картометрический метод	5.0	-
3228	488608.78	1350951.80	Картометрический метод	5.0	-

2. Сведения о характерных точках границ объекта					
Обозначение характерных точек границ	Координаты, м		Метод определения координат характерной точки	Средняя квадратическая погрешность положения характерной точки (Mt), м	Описание обозначения точки на местности (при наличии)
	X	Y			
1	2	3	4	5	6
3229	488606.37	1350926.84	Картометрический метод	5.0	-
3230	488606.37	1350926.83	Картометрический метод	5.0	-
3231	488605.35	1350924.32	Картометрический метод	5.0	-
3232	488598.20	1350906.67	Картометрический метод	5.0	-
3233	488598.20	1350906.67	Картометрический метод	5.0	-
3234	488598.19	1350906.67	Картометрический метод	5.0	-
3235	488593.72	1350894.47	Картометрический метод	5.0	-
3236	488593.71	1350894.44	Картометрический метод	5.0	-
3237	488591.47	1350888.34	Картометрический метод	5.0	-
3238	488609.98	1350834.70	Картометрический метод	5.0	-
3239	488620.86	1350803.19	Картометрический метод	5.0	-
3240	488638.18	1350773.38	Картометрический метод	5.0	-
3241	488638.20	1350773.35	Картометрический метод	5.0	-
3242	488638.41	1350773.45	Картометрический метод	5.0	-
3243	488689.30	1350651.78	Картометрический метод	5.0	-
3244	488693.19	1350653.36	Картометрический метод	5.0	-
3245	488744.02	1350561.39	Картометрический метод	5.0	-
3246	488742.22	1350560.41	Картометрический метод	5.0	-
3247	488759.77	1350530.12	Картометрический метод	5.0	-
3248	488760.75	1350530.65	Картометрический метод	5.0	-
3249	488780.83	1350493.77	Картометрический метод	5.0	-
3250	488806.32	1350449.75	Картометрический метод	5.0	-
3251	488806.85	1350450.02	Картометрический метод	5.0	-
3252	488809.22	1350452.07	Картометрический метод	5.0	-
3253	488809.29	1350452.15	Картометрический метод	5.0	-
3254	488809.51	1350452.42	Картометрический метод	5.0	-

2. Сведения о характерных точках границ объекта					
Обозначение характерных точек границ	Координаты, м		Метод определения координат характерной точки	Средняя квадратическая погрешность положения характерной точки (Mt), м	Описание обозначения точки на местности (при наличии)
	X	Y			
1	2	3	4	5	6
3255	488811.93	1350456.49	Картометрический метод	5.0	-
3256	488812.43	1350457.71	Картометрический метод	5.0	-
3257	488815.21	1350467.42	Картометрический метод	5.0	-
3258	488815.64	1350468.75	Картометрический метод	5.0	-
3259	488816.37	1350470.49	Картометрический метод	5.0	-
3260	488819.44	1350476.95	Картометрический метод	5.0	-
3261	488820.19	1350478.38	Картометрический метод	5.0	-
3262	488821.89	1350480.87	Картометрический метод	5.0	-
3263	488824.03	1350483.55	Картометрический метод	5.0	-
3264	488824.33	1350483.91	Картометрический метод	5.0	-
3265	488826.80	1350486.38	Картометрический метод	5.0	-
3266	488829.38	1350488.53	Картометрический метод	5.0	-
3267	488832.21	1350490.51	Картометрический метод	5.0	-
3268	488833.77	1350491.33	Картометрический метод	5.0	-
3269	488839.74	1350494.10	Картометрический метод	5.0	-
3270	488841.34	1350494.76	Картометрический метод	5.0	-
3271	488843.30	1350495.36	Картометрический метод	5.0	-
3272	488849.31	1350496.88	Картометрический метод	5.0	-
3273	488853.63	1350499.48	Картометрический метод	5.0	-
3274	488856.96	1350501.05	Картометрический метод	5.0	-
3275	488857.60	1350501.27	Картометрический метод	5.0	-
3276	488866.08	1350504.04	Картометрический метод	5.0	-
3277	488868.77	1350504.71	Картометрический метод	5.0	-
3278	488874.31	1350505.70	Картометрический метод	5.0	-
3279	488877.00	1350505.99	Картометрический метод	5.0	-
3280	488878.91	1350506.07	Картометрический метод	5.0	-

2. Сведения о характерных точках границ объекта					
Обозначение характерных точек границ	Координаты, м		Метод определения координат характерной точки	Средняя квадратическая погрешность положения характерной точки (Mt), м	Описание обозначения точки на местности (при наличии)
	X	Y			
1	2	3	4	5	6
3281	488879.71	1350506.08	Картометрический метод	5.0	-
3282	488880.29	1350506.08	Картометрический метод	5.0	-
3283	488881.28	1350506.05	Картометрический метод	5.0	-
3284	488883.87	1350505.80	Картометрический метод	5.0	-
3285	488893.79	1350504.21	Картометрический метод	5.0	-
3286	488904.06	1350502.61	Картометрический метод	5.0	-
3287	488905.12	1350502.41	Картометрический метод	5.0	-
3288	488916.30	1350499.94	Картометрический метод	5.0	-
3289	488916.90	1350499.79	Картометрический метод	5.0	-
3290	488931.95	1350495.96	Картометрический метод	5.0	-
3291	488933.84	1350495.38	Картометрический метод	5.0	-
3292	488950.18	1350489.46	Картометрический метод	5.0	-
3293	488950.19	1350489.46	Картометрический метод	5.0	-
3294	488965.42	1350485.43	Картометрический метод	5.0	-
3295	488968.33	1350489.88	Картометрический метод	5.0	-
3296	488979.84	1350525.11	Картометрический метод	5.0	-
3297	489014.06	1350520.87	Картометрический метод	5.0	-
3298	489034.72	1350515.41	Картометрический метод	5.0	-
3299	489073.15	1350505.25	Картометрический метод	5.0	-
3300	489075.77	1350504.55	Картометрический метод	5.0	-
3301	489078.00	1350503.96	Картометрический метод	5.0	-
3302	489125.21	1350491.47	Картометрический метод	5.0	-
3303	489142.78	1350510.70	Картометрический метод	5.0	-
3304	489173.70	1350544.53	Картометрический метод	5.0	-
3305	489204.73	1350578.49	Картометрический метод	5.0	-
3306	489208.39	1350582.49	Картометрический метод	5.0	-

2. Сведения о характерных точках границ объекта					
Обозначение характерных точек границ	Координаты, м		Метод определения координат характерной точки	Средняя квадратическая погрешность положения характерной точки (Mt), м	Описание обозначения точки на местности (при наличии)
	X	Y			
1	2	3	4	5	6
3307	489190.79	1350598.92	Картометрический метод	5.0	-
3308	489193.38	1350601.74	Картометрический метод	5.0	-
3309	489058.04	1350725.91	Картометрический метод	5.0	-
3115	488882.64	1350800.42	Картометрический метод	5.0	-
3310	489462.61	1350271.48	Картометрический метод	5.0	-
3311	489437.20	1350230.10	Картометрический метод	5.0	-
3312	489427.86	1350214.90	Картометрический метод	5.0	-
3313	489422.34	1350205.91	Картометрический метод	5.0	-
3314	489414.69	1350193.46	Картометрический метод	5.0	-
3315	489408.62	1350190.97	Картометрический метод	5.0	-
3316	489397.26	1350191.26	Картометрический метод	5.0	-
3317	489393.96	1350186.09	Картометрический метод	5.0	-
3318	489379.09	1350162.81	Картометрический метод	5.0	-
3319	489387.10	1350158.84	Картометрический метод	5.0	-
3320	489396.95	1350153.95	Картометрический метод	5.0	-
3321	489429.90	1350137.59	Картометрический метод	5.0	-
3322	489436.13	1350132.08	Картометрический метод	5.0	-
3323	489436.21	1350129.99	Картометрический метод	5.0	-
3324	489436.66	1350117.86	Картометрический метод	5.0	-
3325	489433.00	1350110.99	Картометрический метод	5.0	-
3326	489418.43	1350083.62	Картометрический метод	5.0	-
3327	489412.49	1350072.46	Картометрический метод	5.0	-
3328	489378.45	1350087.78	Картометрический метод	5.0	-
3329	489348.40	1350101.31	Картометрический метод	5.0	-
3330	489347.56	1350098.95	Картометрический метод	5.0	-
3331	489334.30	1350061.56	Картометрический метод	5.0	-

2. Сведения о характерных точках границ объекта					
Обозначение характерных точек границ	Координаты, м		Метод определения координат характерной точки	Средняя квадратическая погрешность положения характерной точки (Mt), м	Описание обозначения точки на местности (при наличии)
	X	Y			
1	2	3	4	5	6
3332	489333.96	1350060.60	Картометрический метод	5.0	-
3333	489322.27	1350027.62	Картометрический метод	5.0	-
3334	489310.90	1349995.56	Картометрический метод	5.0	-
3335	489304.46	1349977.39	Картометрический метод	5.0	-
3336	489301.64	1349961.63	Картометрический метод	5.0	-
3337	489298.97	1349946.72	Картометрический метод	5.0	-
3338	489288.72	1349920.39	Картометрический метод	5.0	-
3339	489270.76	1349887.80	Картометрический метод	5.0	-
3340	489257.95	1349864.54	Картометрический метод	5.0	-
3341	489255.67	1349857.16	Картометрический метод	5.0	-
3342	489253.98	1349851.71	Картометрический метод	5.0	-
3343	489252.11	1349845.67	Картометрический метод	5.0	-
3344	489237.91	1349799.76	Картометрический метод	5.0	-
3345	489223.35	1349752.69	Картометрический метод	5.0	-
3346	489282.11	1349790.31	Картометрический метод	5.0	-
3347	489311.34	1349779.96	Картометрический метод	5.0	-
3348	489319.11	1349777.20	Картометрический метод	5.0	-
3349	489319.24	1349777.16	Картометрический метод	5.0	-
3350	489319.46	1349777.08	Картометрический метод	5.0	-
3351	489319.86	1349776.94	Картометрический метод	5.0	-
3352	489319.88	1349776.93	Картометрический метод	5.0	-
3353	489320.46	1349776.73	Картометрический метод	5.0	-
3354	489322.47	1349776.02	Картометрический метод	5.0	-
3355	489325.64	1349774.89	Картометрический метод	5.0	-
3356	489326.80	1349774.23	Картометрический метод	5.0	-
3357	489326.81	1349774.22	Картометрический метод	5.0	-

2. Сведения о характерных точках границ объекта					
Обозначение характерных точек границ	Координаты, м		Метод определения координат характерной точки	Средняя квадратическая погрешность положения характерной точки (Mt), м	Описание обозначения точки на местности (при наличии)
	X	Y			
1	2	3	4	5	6
3358	489338.67	1349767.43	Картометрический метод	5.0	-
3359	489365.88	1349751.84	Картометрический метод	5.0	-
3360	489368.63	1349750.27	Картометрический метод	5.0	-
3361	489369.10	1349748.83	Картометрический метод	5.0	-
3362	489375.87	1349728.23	Картометрический метод	5.0	-
3363	489377.71	1349722.62	Картометрический метод	5.0	-
3364	489378.17	1349721.22	Картометрический метод	5.0	-
3365	489369.64	1349709.64	Картометрический метод	5.0	-
3366	489362.62	1349707.55	Картометрический метод	5.0	-
3367	489355.77	1349705.51	Картометрический метод	5.0	-
3368	489353.11	1349704.72	Картометрический метод	5.0	-
3369	489350.76	1349705.40	Картометрический метод	5.0	-
3370	489346.09	1349706.75	Картометрический метод	5.0	-
3371	489341.77	1349708.29	Картометрический метод	5.0	-
3372	489340.00	1349709.09	Картометрический метод	5.0	-
3373	489333.01	1349712.27	Картометрический метод	5.0	-
3374	489328.23	1349713.70	Картометрический метод	5.0	-
3375	489327.09	1349714.05	Картометрический метод	5.0	-
3376	489321.43	1349714.68	Картометрический метод	5.0	-
3377	489330.34	1349704.37	Картометрический метод	5.0	-
3378	489305.87	1349686.76	Картометрический метод	5.0	-
3379	489297.75	1349695.43	Картометрический метод	5.0	-
3380	489290.05	1349694.18	Картометрический метод	5.0	-
3381	489288.85	1349693.99	Картометрический метод	5.0	-
3382	489276.84	1349679.24	Картометрический метод	5.0	-
3383	489270.35	1349673.12	Картометрический метод	5.0	-

2. Сведения о характерных точках границ объекта					
Обозначение характерных точек границ	Координаты, м		Метод определения координат характерной точки	Средняя квадратическая погрешность положения характерной точки (Mt), м	Описание обозначения точки на местности (при наличии)
	X	Y			
1	2	3	4	5	6
3384	489268.21	1349671.11	Картометрический метод	5.0	-
3385	489268.74	1349660.01	Картометрический метод	5.0	-
3386	489277.05	1349655.06	Картометрический метод	5.0	-
3387	489278.87	1349655.42	Картометрический метод	5.0	-
3388	489280.69	1349655.78	Картометрический метод	5.0	-
3389	489286.98	1349652.73	Картометрический метод	5.0	-
3390	489291.02	1349650.77	Картометрический метод	5.0	-
3391	489291.19	1349650.64	Картометрический метод	5.0	-
3392	489314.68	1349632.38	Картометрический метод	5.0	-
3393	489318.21	1349630.06	Картометрический метод	5.0	-
3394	489321.32	1349628.01	Картометрический метод	5.0	-
3395	489323.38	1349626.65	Картометрический метод	5.0	-
3396	489328.42	1349619.00	Картометрический метод	5.0	-
3397	489335.32	1349605.35	Картометрический метод	5.0	-
3398	489345.57	1349597.19	Картометрический метод	5.0	-
3399	489345.61	1349597.15	Картометрический метод	5.0	-
3400	489357.49	1349583.15	Картометрический метод	5.0	-
3401	489361.51	1349575.05	Картометрический метод	5.0	-
3402	489358.55	1349568.78	Картометрический метод	5.0	-
3403	489369.27	1349547.56	Картометрический метод	5.0	-
3404	489369.15	1349547.46	Картометрический метод	5.0	-
3405	489312.90	1349502.29	Картометрический метод	5.0	-
3406	489357.35	1349448.58	Картометрический метод	5.0	-
3407	489355.89	1349424.78	Картометрический метод	5.0	-
3408	489325.96	1349413.61	Картометрический метод	5.0	-
3409	489308.52	1349403.20	Картометрический метод	5.0	-

2. Сведения о характерных точках границ объекта					
Обозначение характерных точек границ	Координаты, м		Метод определения координат характерной точки	Средняя квадратическая погрешность положения характерной точки (Mt), м	Описание обозначения точки на местности (при наличии)
	X	Y			
1	2	3	4	5	6
3410	489314.59	1349386.18	Картометрический метод	5.0	-
3411	489337.37	1349335.26	Картометрический метод	5.0	-
3412	489343.08	1349316.96	Картометрический метод	5.0	-
3413	489352.48	1349296.92	Картометрический метод	5.0	-
3414	489348.26	1349294.91	Картометрический метод	5.0	-
3415	489341.96	1349291.92	Картометрический метод	5.0	-
3416	489346.34	1349290.73	Картометрический метод	5.0	-
3417	489359.80	1349287.08	Картометрический метод	5.0	-
3418	489359.83	1349287.09	Картометрический метод	5.0	-
3419	489361.86	1349287.68	Картометрический метод	5.0	-
3420	489371.88	1349289.13	Картометрический метод	5.0	-
3421	489377.84	1349289.51	Картометрический метод	5.0	-
3422	489402.20	1349287.58	Картометрический метод	5.0	-
3423	489404.73	1349287.39	Картометрический метод	5.0	-
3424	489419.88	1349286.22	Картометрический метод	5.0	-
3425	489432.55	1349285.52	Картометрический метод	5.0	-
3426	489444.82	1349284.85	Картометрический метод	5.0	-
3427	489447.83	1349284.63	Картометрический метод	5.0	-
3428	489462.69	1349283.57	Картометрический метод	5.0	-
3429	489469.56	1349282.39	Картометрический метод	5.0	-
3430	489486.38	1349279.50	Картометрический метод	5.0	-
3431	489498.90	1349275.65	Картометрический метод	5.0	-
3432	489503.87	1349274.07	Картометрический метод	5.0	-
3433	489508.79	1349276.67	Картометрический метод	5.0	-
3434	489538.91	1349279.36	Картометрический метод	5.0	-
3435	489634.30	1349275.19	Картометрический метод	5.0	-

2. Сведения о характерных точках границ объекта					
Обозначение характерных точек границ	Координаты, м		Метод определения координат характерной точки	Средняя квадратическая погрешность положения характерной точки (Mt), м	Описание обозначения точки на местности (при наличии)
	X	Y			
1	2	3	4	5	6
3436	489634.54	1349280.78	Картометрический метод	5.0	-
3437	489628.82	1349289.64	Картометрический метод	5.0	-
3438	489606.78	1349291.92	Картометрический метод	5.0	-
3439	489594.82	1349322.57	Картометрический метод	5.0	-
3440	489583.17	1349352.39	Картометрический метод	5.0	-
3441	489571.52	1349382.24	Картометрический метод	5.0	-
3442	489559.87	1349412.07	Картометрический метод	5.0	-
3443	489548.22	1349441.92	Картометрический метод	5.0	-
3444	489546.45	1349446.44	Картометрический метод	5.0	-
3445	489539.70	1349473.14	Картометрический метод	5.0	-
3446	489531.74	1349504.60	Картометрический метод	5.0	-
3447	489526.95	1349523.51	Картометрический метод	5.0	-
3448	489524.23	1349534.28	Картометрический метод	5.0	-
3449	489540.10	1349542.75	Картометрический метод	5.0	-
3450	489561.62	1349554.22	Картометрический метод	5.0	-
3451	489571.85	1349559.68	Картометрический метод	5.0	-
3452	489577.04	1349584.74	Картометрический метод	5.0	-
3453	489578.20	1349590.37	Картометрический метод	5.0	-
3454	489585.73	1349619.21	Картометрический метод	5.0	-
3455	489590.90	1349639.06	Картометрический метод	5.0	-
3456	489596.13	1349655.69	Картометрический метод	5.0	-
3457	489602.55	1349676.10	Картометрический метод	5.0	-
3458	489593.02	1349691.97	Картометрический метод	5.0	-
3459	489546.27	1349690.14	Картометрический метод	5.0	-
3460	489544.28	1349690.06	Картометрический метод	5.0	-
3461	489539.05	1349689.86	Картометрический метод	5.0	-

2. Сведения о характерных точках границ объекта					
Обозначение характерных точек границ	Координаты, м		Метод определения координат характерной точки	Средняя квадратическая погрешность положения характерной точки (Mt), м	Описание обозначения точки на местности (при наличии)
	X	Y			
1	2	3	4	5	6
3462	489525.29	1349704.67	Картометрический метод	5.0	-
3463	489525.78	1349726.75	Картометрический метод	5.0	-
3464	489525.82	1349728.65	Картометрический метод	5.0	-
3465	489524.78	1349731.32	Картометрический метод	5.0	-
3466	489525.92	1349733.12	Картометрический метод	5.0	-
3467	489526.35	1349752.30	Картометрический метод	5.0	-
3468	489532.77	1349758.83	Картометрический метод	5.0	-
3469	489557.89	1349784.37	Картометрический метод	5.0	-
3470	489564.50	1349791.10	Картометрический метод	5.0	-
3471	489588.79	1349815.80	Картометрический метод	5.0	-
3472	489584.13	1349841.08	Картометрический метод	5.0	-
3473	489581.38	1349856.02	Картометрический метод	5.0	-
3474	489598.00	1349860.95	Картометрический метод	5.0	-
3475	489599.93	1349861.52	Картометрический метод	5.0	-
3476	489640.74	1349873.65	Картометрический метод	5.0	-
3477	489679.97	1349885.30	Картометрический метод	5.0	-
3478	489680.60	1349894.71	Картометрический метод	5.0	-
3479	489684.05	1349946.02	Картометрический метод	5.0	-
3480	489686.46	1349981.91	Картометрический метод	5.0	-
3481	489682.48	1349992.59	Картометрический метод	5.0	-
3482	489669.26	1350028.07	Картометрический метод	5.0	-
3483	489660.48	1350051.64	Картометрический метод	5.0	-
3484	489657.37	1350059.98	Картометрический метод	5.0	-
3485	489612.87	1350034.16	Картометрический метод	5.0	-
3486	489590.32	1350040.91	Картометрический метод	5.0	-
3487	489568.26	1350069.65	Картометрический метод	5.0	-

2. Сведения о характерных точках границ объекта					
Обозначение характерных точек границ	Координаты, м		Метод определения координат характерной точки	Средняя квадратическая погрешность положения характерной точки (Mt), м	Описание обозначения точки на местности (при наличии)
	X	Y			
1	2	3	4	5	6
3488	489615.06	1350098.99	Картометрический метод	5.0	-
3489	489600.26	1350115.03	Картометрический метод	5.0	-
3490	489589.18	1350127.04	Картометрический метод	5.0	-
3491	489542.88	1350177.21	Картометрический метод	5.0	-
3492	489504.50	1350218.78	Картометрический метод	5.0	-
3493	489502.05	1350221.87	Картометрический метод	5.0	-
3494	489488.33	1350239.13	Картометрический метод	5.0	-
3310	489462.61	1350271.48	Картометрический метод	5.0	-
3495	490469.33	1352843.15	Картометрический метод	5.0	-
3496	490450.47	1352823.20	Картометрический метод	5.0	-
3497	490445.47	1352817.90	Картометрический метод	5.0	-
3498	490424.42	1352817.87	Картометрический метод	5.0	-
3499	490406.03	1352830.77	Картометрический метод	5.0	-
3500	490393.76	1352840.40	Картометрический метод	5.0	-
3501	490391.41	1352842.24	Картометрический метод	5.0	-
3502	490388.31	1352846.67	Картометрический метод	5.0	-
3503	490393.18	1352853.32	Картометрический метод	5.0	-
3504	490394.52	1352861.96	Картометрический метод	5.0	-
3505	490383.22	1352876.14	Картометрический метод	5.0	-
3506	490373.92	1352885.22	Картометрический метод	5.0	-
3507	490361.46	1352908.86	Картометрический метод	5.0	-
3508	490361.07	1352909.60	Картометрический метод	5.0	-
3509	490354.86	1352914.03	Картометрический метод	5.0	-
3510	490346.44	1352913.36	Картометрический метод	5.0	-
3511	490327.52	1352901.61	Картометрический метод	5.0	-
3512	490294.12	1352836.52	Картометрический метод	5.0	-

2. Сведения о характерных точках границ объекта					
Обозначение характерных точек границ	Координаты, м		Метод определения координат характерной точки	Средняя квадратическая погрешность положения характерной точки (Mt), м	Описание обозначения точки на местности (при наличии)
	X	Y			
1	2	3	4	5	6
3513	490302.03	1352828.55	Картометрический метод	5.0	-
3514	490312.31	1352818.18	Картометрический метод	5.0	-
3515	490451.73	1352677.65	Картометрический метод	5.0	-
3516	490379.51	1352579.48	Картометрический метод	5.0	-
3517	490389.93	1352562.21	Картометрический метод	5.0	-
3518	490385.58	1352553.74	Картометрический метод	5.0	-
3519	490378.08	1352549.48	Картометрический метод	5.0	-
3520	490367.42	1352550.96	Картометрический метод	5.0	-
3521	490360.07	1352557.98	Картометрический метод	5.0	-
3522	490326.40	1352514.82	Картометрический метод	5.0	-
3523	490345.40	1352504.86	Картометрический метод	5.0	-
3524	490349.35	1352502.36	Картометрический метод	5.0	-
3525	490368.48	1352493.73	Картометрический метод	5.0	-
3526	490402.07	1352475.73	Картометрический метод	5.0	-
3527	490409.74	1352472.57	Картометрический метод	5.0	-
3528	490432.35	1352466.18	Картометрический метод	5.0	-
3529	490447.30	1352464.32	Картометрический метод	5.0	-
3530	490462.04	1352465.99	Картометрический метод	5.0	-
3531	490490.40	1352471.56	Картометрический метод	5.0	-
3532	490521.06	1352478.09	Картометрический метод	5.0	-
3533	490510.41	1352825.61	Картометрический метод	5.0	-
3534	490499.55	1352833.58	Картометрический метод	5.0	-
3495	490469.33	1352843.15	Картометрический метод	5.0	-
3535	491402.61	1357800.90	Картометрический метод	5.0	-
3536	491382.95	1357766.06	Картометрический метод	5.0	-
3537	491409.08	1357751.32	Картометрический метод	5.0	-

2. Сведения о характерных точках границ объекта					
Обозначение характерных точек границ	Координаты, м		Метод определения координат характерной точки	Средняя квадратическая погрешность положения характерной точки (Mt), м	Описание обозначения точки на местности (при наличии)
	X	Y			
1	2	3	4	5	6
3538	491428.73	1357786.15	Картометрический метод	5.0	-
3535	491402.61	1357800.90	Картометрический метод	5.0	-
3539	491750.76	1352823.61	Картометрический метод	5.0	-
3540	491750.74	1352824.36	Картометрический метод	5.0	-
3541	491750.83	1352825.10	Картометрический метод	5.0	-
3542	491751.03	1352825.83	Картометрический метод	5.0	-
3543	491752.65	1352830.35	Картометрический метод	5.0	-
3544	491754.49	1352835.23	Картометрический метод	5.0	-
3545	491754.53	1352838.35	Картометрический метод	5.0	-
3546	491754.42	1352838.46	Картометрический метод	5.0	-
3547	491751.42	1352839.80	Картометрический метод	5.0	-
3548	491747.66	1352841.53	Картометрический метод	5.0	-
3549	491747.25	1352841.75	Картометрический метод	5.0	-
3550	491746.61	1352842.18	Картометрический метод	5.0	-
3551	491745.78	1352842.85	Картометрический метод	5.0	-
3552	491745.10	1352840.88	Картометрический метод	5.0	-
3553	491744.81	1352840.23	Картометрический метод	5.0	-
3554	491744.44	1352839.63	Картометрический метод	5.0	-
3555	491743.98	1352839.09	Картометрический метод	5.0	-
3556	491740.35	1352835.32	Картометрический метод	5.0	-
3557	491739.80	1352834.83	Картометрический метод	5.0	-
3558	491739.18	1352834.43	Картометрический метод	5.0	-
3559	491738.51	1352834.12	Картометрический метод	5.0	-
3560	491737.80	1352833.91	Картометрический метод	5.0	-
3561	491736.73	1352833.68	Картометрический метод	5.0	-
3562	491735.09	1352833.33	Картометрический метод	5.0	-

2. Сведения о характерных точках границ объекта					
Обозначение характерных точек границ	Координаты, м		Метод определения координат характерной точки	Средняя квадратическая погрешность положения характерной точки (Mt), м	Описание обозначения точки на местности (при наличии)
	X	Y			
1	2	3	4	5	6
3563	491734.39	1352833.23	Картометрический метод	5.0	-
3564	491733.69	1352833.23	Картометрический метод	5.0	-
3565	491732.99	1352833.33	Картометрический метод	5.0	-
3566	491732.31	1352833.53	Картометрический метод	5.0	-
3567	491729.97	1352834.40	Картометрический метод	5.0	-
3568	491727.74	1352835.04	Картометрический метод	5.0	-
3569	491725.11	1352835.58	Картометрический метод	5.0	-
3570	491724.35	1352835.81	Картометрический метод	5.0	-
3571	491723.64	1352836.14	Картометрический метод	5.0	-
3572	491722.98	1352836.59	Картометрический метод	5.0	-
3573	491722.41	1352837.14	Картометрический метод	5.0	-
3574	491720.56	1352839.20	Картометрический метод	5.0	-
3575	491720.13	1352839.74	Картометрический метод	5.0	-
3576	491719.79	1352840.34	Картометрический метод	5.0	-
3577	491719.23	1352839.80	Картометрический метод	5.0	-
3578	491718.64	1352839.31	Картометрический метод	5.0	-
3579	491717.98	1352838.92	Картометрический метод	5.0	-
3580	491717.27	1352838.63	Картометрический метод	5.0	-
3581	491716.52	1352838.46	Картометрический метод	5.0	-
3582	491715.76	1352838.40	Картометрический метод	5.0	-
3583	491713.38	1352838.40	Картометрический метод	5.0	-
3584	491712.66	1352838.45	Картометрический метод	5.0	-
3585	491711.96	1352838.61	Картометрический метод	5.0	-
3586	491711.29	1352838.86	Картометрический метод	5.0	-
3587	491709.33	1352839.76	Картометрический метод	5.0	-
3588	491704.96	1352840.56	Картометрический метод	5.0	-

2. Сведения о характерных точках границ объекта					
Обозначение характерных точек границ	Координаты, м		Метод определения координат характерной точки	Средняя квадратическая погрешность положения характерной точки (Mt), м	Описание обозначения точки на местности (при наличии)
	X	Y			
1	2	3	4	5	6
3589	491698.26	1352840.13	Картометрический метод	5.0	-
3590	491697.94	1352840.12	Картометрический метод	5.0	-
3591	491697.69	1352840.13	Картометрический метод	5.0	-
3592	491696.16	1352840.21	Картометрический метод	5.0	-
3593	491695.39	1352840.30	Картометрический метод	5.0	-
3594	491694.65	1352840.52	Картометрический метод	5.0	-
3595	491693.95	1352840.84	Картометрический метод	5.0	-
3596	491692.20	1352841.83	Картометрический метод	5.0	-
3597	491691.58	1352842.25	Картометрический метод	5.0	-
3598	491691.02	1352842.77	Картометрический метод	5.0	-
3599	491690.55	1352843.36	Картометрический метод	5.0	-
3600	491690.17	1352844.01	Картометрический метод	5.0	-
3601	491688.71	1352847.06	Картометрический метод	5.0	-
3602	491688.52	1352847.51	Картометрический метод	5.0	-
3603	491688.39	1352847.95	Картометрический метод	5.0	-
3604	491687.69	1352850.59	Картометрический метод	5.0	-
3605	491686.29	1352852.90	Картометрический метод	5.0	-
3606	491684.22	1352854.20	Картометрический метод	5.0	-
3607	491679.68	1352856.40	Картометрический метод	5.0	-
3608	491679.36	1352856.57	Картометрический метод	5.0	-
3609	491678.79	1352856.95	Картометрический метод	5.0	-
3610	491674.34	1352860.42	Картометрический метод	5.0	-
3611	491673.76	1352860.95	Картометрический метод	5.0	-
3612	491673.27	1352861.56	Картометрический метод	5.0	-
3613	491670.76	1352865.27	Картометрический метод	5.0	-
3614	491670.34	1352866.01	Картометрический метод	5.0	-

2. Сведения о характерных точках границ объекта					
Обозначение характерных точек границ	Координаты, м		Метод определения координат характерной точки	Средняя квадратическая погрешность положения характерной точки (Mt), м	Описание обозначения точки на местности (при наличии)
	X	Y			
1	2	3	4	5	6
3615	491670.06	1352866.82	Картометрический метод	5.0	-
3616	491669.92	1352867.66	Картометрический метод	5.0	-
3617	491669.73	1352869.94	Картометрический метод	5.0	-
3618	491669.73	1352870.74	Картометрический метод	5.0	-
3619	491669.85	1352871.53	Картометрический метод	5.0	-
3620	491670.10	1352872.29	Картометрический метод	5.0	-
3621	491670.47	1352873.00	Картометрический метод	5.0	-
3622	491670.95	1352873.64	Картометрический метод	5.0	-
3623	491671.52	1352874.20	Картометрический метод	5.0	-
3624	491673.11	1352875.51	Картометрический метод	5.0	-
3625	491673.76	1352875.96	Картометрический метод	5.0	-
3626	491674.46	1352876.30	Картометрический метод	5.0	-
3627	491675.22	1352876.53	Картометрический метод	5.0	-
3628	491675.99	1352876.64	Картометрический метод	5.0	-
3629	491678.91	1352876.80	Картометрический метод	5.0	-
3630	491679.98	1352877.00	Картометрический метод	5.0	-
3631	491678.37	1352879.73	Картометрический метод	5.0	-
3632	491678.04	1352880.41	Картометрический метод	5.0	-
3633	491677.49	1352881.79	Картометрический метод	5.0	-
3634	491677.00	1352882.07	Картометрический метод	5.0	-
3635	491673.83	1352882.53	Картометрический метод	5.0	-
3636	491669.13	1352882.78	Картометрический метод	5.0	-
3637	491665.96	1352882.31	Картометрический метод	5.0	-
3638	491664.00	1352881.08	Картометрический метод	5.0	-
3639	491663.40	1352880.76	Картометрический метод	5.0	-
3640	491662.76	1352880.53	Картометрический метод	5.0	-

2. Сведения о характерных точках границ объекта					
Обозначение характерных точек границ	Координаты, м		Метод определения координат характерной точки	Средняя квадратическая погрешность положения характерной точки (Mt), м	Описание обозначения точки на местности (при наличии)
	X	Y			
1	2	3	4	5	6
3641	491660.40	1352879.83	Картометрический метод	5.0	-
3642	491659.75	1352879.69	Картометрический метод	5.0	-
3643	491659.08	1352879.63	Картометрический метод	5.0	-
3644	491658.42	1352879.67	Картометрический метод	5.0	-
3645	491657.76	1352879.79	Картометрический метод	5.0	-
3646	491653.33	1352880.91	Картометрический метод	5.0	-
3647	491652.84	1352881.06	Картометрический метод	5.0	-
3648	491652.36	1352881.26	Картометрический метод	5.0	-
3649	491646.07	1352884.33	Картометрический метод	5.0	-
3650	491645.77	1352884.49	Картометрический метод	5.0	-
3651	491645.55	1352884.62	Картометрический метод	5.0	-
3652	491641.12	1352887.49	Картометрический метод	5.0	-
3653	491640.62	1352887.86	Картометрический метод	5.0	-
3654	491640.25	1352888.19	Картометрический метод	5.0	-
3655	491637.99	1352890.52	Картометрический метод	5.0	-
3656	491635.38	1352891.23	Картометрический метод	5.0	-
3657	491634.99	1352891.35	Картометрический метод	5.0	-
3658	491634.33	1352891.65	Картометрический метод	5.0	-
3659	491632.15	1352892.82	Картометрический метод	5.0	-
3660	491631.46	1352893.27	Картометрический метод	5.0	-
3661	491630.86	1352893.82	Картометрический метод	5.0	-
3662	491630.35	1352894.47	Картометрический метод	5.0	-
3663	491629.68	1352895.49	Картометрический метод	5.0	-
3664	491629.32	1352896.14	Картометрический метод	5.0	-
3665	491629.05	1352896.84	Картометрический метод	5.0	-
3666	491628.90	1352897.57	Картометрический метод	5.0	-

2. Сведения о характерных точках границ объекта					
Обозначение характерных точек границ	Координаты, м		Метод определения координат характерной точки	Средняя квадратическая погрешность положения характерной точки (Mt), м	Описание обозначения точки на местности (при наличии)
	X	Y			
1	2	3	4	5	6
3667	491628.31	1352901.96	Картометрический метод	5.0	-
3668	491627.45	1352905.04	Картометрический метод	5.0	-
3669	491626.92	1352906.06	Картометрический метод	5.0	-
3670	491621.67	1352912.03	Картометрический метод	5.0	-
3671	491613.37	1352920.30	Картометрический метод	5.0	-
3672	491613.29	1352920.38	Картометрический метод	5.0	-
3673	491609.04	1352924.80	Картометрический метод	5.0	-
3674	491607.32	1352925.47	Картометрический метод	5.0	-
3675	491603.96	1352926.69	Картометрический метод	5.0	-
3676	491603.32	1352926.97	Картометрический метод	5.0	-
3677	491602.72	1352927.35	Картометрический метод	5.0	-
3678	491602.18	1352927.81	Картометрический метод	5.0	-
3679	491601.40	1352928.56	Картометрический метод	5.0	-
3680	491600.90	1352929.14	Картометрический метод	5.0	-
3681	491600.49	1352929.78	Картометрический метод	5.0	-
3682	491600.18	1352930.48	Картометрический метод	5.0	-
3683	491599.59	1352932.20	Картометрический метод	5.0	-
3684	491599.40	1352932.94	Картометрический метод	5.0	-
3685	491599.32	1352933.69	Картометрический метод	5.0	-
3686	491599.36	1352934.45	Картометрический метод	5.0	-
3687	491599.51	1352935.20	Картометрический метод	5.0	-
3688	491599.78	1352935.91	Картометрический метод	5.0	-
3689	491600.15	1352936.57	Картометрический метод	5.0	-
3690	491601.50	1352938.61	Картометрический метод	5.0	-
3691	491601.84	1352939.07	Картометрический метод	5.0	-
3692	491602.08	1352939.34	Картометрический метод	5.0	-

2. Сведения о характерных точках границ объекта					
Обозначение характерных точек границ	Координаты, м		Метод определения координат характерной точки	Средняя квадратическая погрешность положения характерной точки (Mt), м	Описание обозначения точки на местности (при наличии)
	X	Y			
1	2	3	4	5	6
3693	491603.08	1352940.37	Картометрический метод	5.0	-
3694	491603.10	1352940.88	Картометрический метод	5.0	-
3695	491602.11	1352942.76	Картометрический метод	5.0	-
3696	491600.73	1352943.96	Картометрический метод	5.0	-
3697	491599.91	1352943.35	Картометрический метод	5.0	-
3698	491599.41	1352943.02	Картометрический метод	5.0	-
3699	491598.79	1352942.72	Картометрический метод	5.0	-
3700	491596.91	1352941.95	Картометрический метод	5.0	-
3701	491596.26	1352941.74	Картометрический метод	5.0	-
3702	491595.59	1352941.62	Картометрический метод	5.0	-
3703	491594.91	1352941.59	Картометрический метод	5.0	-
3704	491594.23	1352941.65	Картометрический метод	5.0	-
3705	491593.17	1352941.82	Картометрический метод	5.0	-
3706	491592.35	1352942.04	Картометрический метод	5.0	-
3707	491591.57	1352942.39	Картометрический метод	5.0	-
3708	491590.86	1352942.87	Картометрический метод	5.0	-
3709	491588.71	1352944.62	Картометрический метод	5.0	-
3710	491588.22	1352945.08	Картометрический метод	5.0	-
3711	491587.79	1352945.60	Картометрический метод	5.0	-
3712	491587.44	1352946.18	Картометрический метод	5.0	-
3713	491586.66	1352947.70	Картометрический метод	5.0	-
3714	491586.41	1352948.27	Картометрический метод	5.0	-
3715	491586.24	1352948.86	Картометрический метод	5.0	-
3716	491586.13	1352949.47	Картометрический метод	5.0	-
3717	491585.51	1352955.41	Картометрический метод	5.0	-
3718	491585.05	1352958.59	Картометрический метод	5.0	-

2. Сведения о характерных точках границ объекта					
Обозначение характерных точек границ	Координаты, м		Метод определения координат характерной точки	Средняя квадратическая погрешность положения характерной точки (Mt), м	Описание обозначения точки на местности (при наличии)
	X	Y			
1	2	3	4	5	6
3719	491584.90	1352958.74	Картометрический метод	5.0	-
3720	491583.81	1352959.07	Картометрический метод	5.0	-
3721	491582.25	1352959.17	Картометрический метод	5.0	-
3722	491572.57	1352958.46	Картометрический метод	5.0	-
3723	491572.25	1352958.45	Картометрический метод	5.0	-
3724	491568.84	1352958.42	Картометрический метод	5.0	-
3725	491568.07	1352958.47	Картометрический метод	5.0	-
3726	491567.31	1352958.65	Картометрический метод	5.0	-
3727	491566.59	1352958.94	Картометрический метод	5.0	-
3728	491565.63	1352959.42	Картометрический метод	5.0	-
3729	491564.94	1352959.84	Картометрический метод	5.0	-
3730	491564.33	1352960.35	Картометрический метод	5.0	-
3731	491563.81	1352960.97	Картометрический метод	5.0	-
3732	491561.32	1352964.41	Картометрический метод	5.0	-
3733	491560.87	1352965.16	Картометрический метод	5.0	-
3734	491560.56	1352965.97	Картометрический метод	5.0	-
3735	491560.40	1352966.83	Картометрический метод	5.0	-
3736	491560.02	1352970.47	Картометрический метод	5.0	-
3737	491559.68	1352971.83	Картометрический метод	5.0	-
3738	491555.03	1352975.46	Картометрический метод	5.0	-
3739	491546.52	1352980.67	Картометрический метод	5.0	-
3740	491545.91	1352981.10	Картометрический метод	5.0	-
3741	491545.35	1352981.66	Картометрический метод	5.0	-
3742	491543.69	1352983.58	Картометрический метод	5.0	-
3743	491543.24	1352984.20	Картометрический метод	5.0	-
3744	491542.89	1352984.88	Картометрический метод	5.0	-

2. Сведения о характерных точках границ объекта					
Обозначение характерных точек границ	Координаты, м		Метод определения координат характерной точки	Средняя квадратическая погрешность положения характерной точки (Mt), м	Описание обозначения точки на местности (при наличии)
	X	Y			
1	2	3	4	5	6
3745	491542.64	1352985.60	Картометрический метод	5.0	-
3746	491541.77	1352989.06	Картометрический метод	5.0	-
3747	491541.64	1352989.86	Картометрический метод	5.0	-
3748	491541.63	1352990.67	Картометрический метод	5.0	-
3749	491541.76	1352991.47	Картометрический метод	5.0	-
3750	491542.02	1352992.24	Картометрический метод	5.0	-
3751	491543.80	1352996.42	Картометрический метод	5.0	-
3752	491544.66	1352998.35	Картометрический метод	5.0	-
3753	491544.03	1352998.86	Картометрический метод	5.0	-
3754	491539.83	1353001.52	Картометрический метод	5.0	-
3755	491539.14	1353002.05	Картометрический метод	5.0	-
3756	491538.55	1353002.68	Картометрический метод	5.0	-
3757	491532.17	1353010.92	Картометрический метод	5.0	-
3758	491531.78	1353011.49	Картометрический метод	5.0	-
3759	491527.98	1353018.14	Картометрический метод	5.0	-
3760	491527.62	1353018.91	Картометрический метод	5.0	-
3761	491527.48	1353019.35	Картометрический метод	5.0	-
3762	491527.02	1353021.14	Картометрический метод	5.0	-
3763	491526.93	1353021.54	Картометрический метод	5.0	-
3764	491526.85	1353022.44	Картометрический метод	5.0	-
3765	491526.89	1353025.96	Картометрический метод	5.0	-
3766	491526.97	1353026.77	Картометрический метод	5.0	-
3767	491527.07	1353027.24	Картометрический метод	5.0	-
3768	491528.58	1353032.66	Картометрический метод	5.0	-
3769	491528.70	1353033.03	Картометрический метод	5.0	-
3770	491528.75	1353033.17	Картометрический метод	5.0	-

2. Сведения о характерных точках границ объекта					
Обозначение характерных точек границ	Координаты, м		Метод определения координат характерной точки	Средняя квадратическая погрешность положения характерной точки (Mt), м	Описание обозначения точки на местности (при наличии)
	X	Y			
1	2	3	4	5	6
3771	491530.57	1353037.73	Картометрический метод	5.0	-
3772	491530.88	1353038.39	Картометрический метод	5.0	-
3773	491531.27	1353038.97	Картометрический метод	5.0	-
3774	491534.69	1353043.33	Картометрический метод	5.0	-
3775	491536.32	1353045.66	Картометрический метод	5.0	-
3776	491536.17	1353046.30	Картометрический метод	5.0	-
3777	491535.17	1353050.19	Картометрический метод	5.0	-
3778	491535.04	1353050.87	Картометрический метод	5.0	-
3779	491535.01	1353051.57	Картометрический метод	5.0	-
3780	491535.08	1353052.26	Картометрический метод	5.0	-
3781	491535.25	1353052.94	Картометрический метод	5.0	-
3782	491535.50	1353053.59	Картометрический метод	5.0	-
3783	491537.64	1353058.04	Картометрический метод	5.0	-
3784	491537.82	1353058.38	Картометрический метод	5.0	-
3785	491538.03	1353058.72	Картометрический метод	5.0	-
3786	491539.78	1353061.27	Картометрический метод	5.0	-
3787	491539.72	1353061.47	Картометрический метод	5.0	-
3788	491537.22	1353065.60	Картометрический метод	5.0	-
3789	491536.83	1353066.43	Картометрический метод	5.0	-
3790	491536.73	1353066.75	Картометрический метод	5.0	-
3791	491536.26	1353068.36	Картометрический метод	5.0	-
3792	491536.10	1353069.15	Картометрический метод	5.0	-
3793	491536.06	1353069.96	Картометрический метод	5.0	-
3794	491536.20	1353073.28	Картометрический метод	5.0	-
3795	491536.25	1353073.87	Картометрический метод	5.0	-
3796	491536.38	1353074.45	Картометрический метод	5.0	-

2. Сведения о характерных точках границ объекта					
Обозначение характерных точек границ	Координаты, м		Метод определения координат характерной точки	Средняя квадратическая погрешность положения характерной точки (Mt), м	Описание обозначения точки на местности (при наличии)
	X	Y			
1	2	3	4	5	6
3797	491536.57	1353075.00	Картометрический метод	5.0	-
3798	491538.93	1353080.68	Картометрический метод	5.0	-
3799	491539.15	1353081.12	Картометрический метод	5.0	-
3800	491542.78	1353087.88	Картометрический метод	5.0	-
3801	491543.33	1353089.63	Картометрический метод	5.0	-
3802	491543.62	1353092.71	Картометрический метод	5.0	-
3803	491540.54	1353095.11	Картометрический метод	5.0	-
3804	491537.09	1353098.57	Картометрический метод	5.0	-
3805	491535.63	1353100.02	Картометрический метод	5.0	-
3806	491535.88	1353103.35	Картометрический метод	5.0	-
3807	491533.27	1353106.74	Картометрический метод	5.0	-
3808	491528.30	1353110.34	Картометрический метод	5.0	-
3809	491523.06	1353114.21	Картометрический метод	5.0	-
3810	491522.46	1353114.73	Картометрический метод	5.0	-
3811	491521.95	1353115.34	Картометрический метод	5.0	-
3812	491520.92	1353116.80	Картометрический метод	5.0	-
3813	491520.57	1353117.37	Картометрический метод	5.0	-
3814	491520.30	1353117.98	Картометрический метод	5.0	-
3815	491520.12	1353118.62	Картометрический метод	5.0	-
3816	491519.46	1353121.64	Картометрический метод	5.0	-
3817	491519.36	1353122.33	Картометрический метод	5.0	-
3818	491519.36	1353123.02	Картометрический метод	5.0	-
3819	491519.45	1353123.71	Картометрический метод	5.0	-
3820	491519.64	1353124.38	Картометрический метод	5.0	-
3821	491520.67	1353127.28	Картометрический метод	5.0	-
3822	491520.93	1353127.87	Картометрический метод	5.0	-

2. Сведения о характерных точках границ объекта					
Обозначение характерных точек границ	Координаты, м		Метод определения координат характерной точки	Средняя квадратическая погрешность положения характерной точки (Mt), м	Описание обозначения точки на местности (при наличии)
	X	Y			
1	2	3	4	5	6
3823	491521.25	1353128.42	Картометрический метод	5.0	-
3824	491521.65	1353128.92	Картометрический метод	5.0	-
3825	491522.71	1353130.11	Картометрический метод	5.0	-
3826	491523.16	1353130.55	Картометрический метод	5.0	-
3827	491523.66	1353130.94	Картометрический метод	5.0	-
3828	491524.21	1353131.25	Картометрический метод	5.0	-
3829	491528.73	1353133.52	Картометрический метод	5.0	-
3830	491531.81	1353135.12	Картометрический метод	5.0	-
3831	491533.72	1353137.95	Картометрический метод	5.0	-
3832	491534.09	1353138.43	Картометрический метод	5.0	-
3833	491534.51	1353138.86	Картометрический метод	5.0	-
3834	491534.98	1353139.24	Картометрический метод	5.0	-
3835	491538.65	1353141.82	Картометрический метод	5.0	-
3836	491539.03	1353142.06	Картометрический метод	5.0	-
3837	491539.36	1353142.24	Картометрический метод	5.0	-
3838	491546.57	1353145.70	Картометрический метод	5.0	-
3839	491549.66	1353148.40	Картометрический метод	5.0	-
3840	491549.79	1353148.51	Картометрический метод	5.0	-
3841	491553.83	1353151.72	Картометрический метод	5.0	-
3842	491553.93	1353151.80	Картометрический метод	5.0	-
3843	491554.14	1353151.95	Картометрический метод	5.0	-
3844	491554.54	1353152.23	Картометрический метод	5.0	-
3845	491560.00	1353156.16	Картометрический метод	5.0	-
3846	491565.86	1353161.55	Картометрический метод	5.0	-
3847	491566.44	1353162.36	Картометрический метод	5.0	-
3848	491567.28	1353164.52	Картометрический метод	5.0	-

2. Сведения о характерных точках границ объекта					
Обозначение характерных точек границ	Координаты, м		Метод определения координат характерной точки	Средняя квадратическая погрешность положения характерной точки (Mt), м	Описание обозначения точки на местности (при наличии)
	X	Y			
1	2	3	4	5	6
3849	491568.15	1353169.88	Картометрический метод	5.0	-
3850	491568.64	1353177.65	Картометрический метод	5.0	-
3851	491568.68	1353178.04	Картометрический метод	5.0	-
3852	491569.76	1353185.64	Картометрический метод	5.0	-
3853	491569.88	1353186.21	Картометрический метод	5.0	-
3854	491570.06	1353186.77	Картометрический метод	5.0	-
3855	491572.90	1353193.97	Картометрический метод	5.0	-
3856	491576.16	1353202.84	Картометрический метод	5.0	-
3857	491576.26	1353203.10	Картометрический метод	5.0	-
3858	491580.95	1353213.99	Картометрический метод	5.0	-
3859	491584.58	1353223.56	Картометрический метод	5.0	-
3860	491584.92	1353224.28	Картометрический метод	5.0	-
3861	491590.52	1353234.00	Картометрический метод	5.0	-
3862	491591.02	1353234.71	Картометрический метод	5.0	-
3863	491591.20	1353234.92	Картометрический метод	5.0	-
3864	491593.54	1353237.42	Картометрический метод	5.0	-
3865	491591.77	1353240.44	Картометрический метод	5.0	-
3866	491584.56	1353250.68	Картометрический метод	5.0	-
3867	491578.51	1353257.44	Картометрический метод	5.0	-
3868	491564.01	1353264.62	Картометрический метод	5.0	-
3869	491547.25	1353272.93	Картометрический метод	5.0	-
3870	491526.26	1353284.26	Картометрический метод	5.0	-
3871	491393.44	1353355.95	Картометрический метод	5.0	-
3872	491225.62	1353239.07	Картометрический метод	5.0	-
3873	491215.64	1353232.12	Картометрический метод	5.0	-
3874	491214.95	1353219.42	Картометрический метод	5.0	-

2. Сведения о характерных точках границ объекта					
Обозначение характерных точек границ	Координаты, м		Метод определения координат характерной точки	Средняя квадратическая погрешность положения характерной точки (Mt), м	Описание обозначения точки на местности (при наличии)
	X	Y			
1	2	3	4	5	6
3875	491213.85	1353199.37	Картометрический метод	5.0	-
3876	491211.67	1353159.28	Картометрический метод	5.0	-
3877	491210.57	1353139.23	Картометрический метод	5.0	-
3878	491209.48	1353119.19	Картометрический метод	5.0	-
3879	491208.39	1353099.14	Картометрический метод	5.0	-
3880	491206.27	1353060.32	Картометрический метод	5.0	-
3881	491206.33	1353059.04	Картометрический метод	5.0	-
3882	491212.15	1353059.24	Картометрический метод	5.0	-
3883	491236.02	1353066.15	Картометрический метод	5.0	-
3884	491244.29	1353068.55	Картометрический метод	5.0	-
3885	491248.54	1353069.78	Картометрический метод	5.0	-
3886	491255.67	1353071.84	Картометрический метод	5.0	-
3887	491266.44	1353074.96	Картометрический метод	5.0	-
3888	491266.89	1353071.15	Картометрический метод	5.0	-
3889	491271.67	1353030.77	Картометрический метод	5.0	-
3890	491273.47	1353015.61	Картометрический метод	5.0	-
3891	491275.38	1352999.46	Картометрический метод	5.0	-
3892	491280.73	1352954.31	Картометрический метод	5.0	-
3893	491221.99	1352947.96	Картометрический метод	5.0	-
3894	491242.63	1352893.98	Картометрический метод	5.0	-
3895	491304.54	1352809.85	Картометрический метод	5.0	-
3896	491321.84	1352787.62	Картометрический метод	5.0	-
3897	491353.59	1352730.47	Картометрический метод	5.0	-
3898	491364.50	1352731.45	Картометрический метод	5.0	-
3899	491377.99	1352732.67	Картометрический метод	5.0	-
3900	491408.66	1352735.44	Картометрический метод	5.0	-

2. Сведения о характерных точках границ объекта					
Обозначение характерных точек границ	Координаты, м		Метод определения координат характерной точки	Средняя квадратическая погрешность положения характерной точки (Mt), м	Описание обозначения точки на местности (при наличии)
	X	Y			
1	2	3	4	5	6
3901	491408.66	1352735.44	Картометрический метод	5.0	-
3902	491424.66	1352736.88	Картометрический метод	5.0	-
3903	491435.15	1352737.83	Картометрический метод	5.0	-
3904	491472.50	1352741.20	Картометрический метод	5.0	-
3905	491496.57	1352743.37	Картометрический метод	5.0	-
3906	491508.50	1352744.45	Картометрический метод	5.0	-
3907	491539.12	1352747.21	Картометрический метод	5.0	-
3908	491544.63	1352747.71	Картометрический метод	5.0	-
3909	491576.15	1352750.17	Картометрический метод	5.0	-
3910	491594.36	1352751.60	Картометрический метод	5.0	-
3911	491727.73	1352762.02	Картометрический метод	5.0	-
3912	491751.86	1352777.60	Картометрический метод	5.0	-
3913	491799.29	1352744.65	Картометрический метод	5.0	-
3914	491809.67	1352740.42	Картометрический метод	5.0	-
3915	491853.90	1352722.42	Картометрический метод	5.0	-
3916	491854.36	1352725.21	Картометрический метод	5.0	-
3917	491853.73	1352729.45	Картометрический метод	5.0	-
3918	491852.18	1352730.45	Картометрический метод	5.0	-
3919	491846.15	1352733.09	Картометрический метод	5.0	-
3920	491845.65	1352733.34	Картометрический метод	5.0	-
3921	491844.97	1352733.82	Картометрический метод	5.0	-
3922	491843.81	1352734.77	Картометрический метод	5.0	-
3923	491843.31	1352735.26	Картометрический метод	5.0	-
3924	491842.88	1352735.80	Картометрический метод	5.0	-
3925	491842.53	1352736.40	Картометрический метод	5.0	-
3926	491842.26	1352737.05	Картометрический метод	5.0	-

2. Сведения о характерных точках границ объекта					
Обозначение характерных точек границ	Координаты, м		Метод определения координат характерной точки	Средняя квадратическая погрешность положения характерной точки (Mt), м	Описание обозначения точки на местности (при наличии)
	X	Y			
1	2	3	4	5	6
3927	491841.50	1352739.36	Картометрический метод	5.0	-
3928	491841.32	1352740.06	Картометрический метод	5.0	-
3929	491841.27	1352740.43	Картометрический метод	5.0	-
3930	491840.87	1352744.42	Картометрический метод	5.0	-
3931	491839.95	1352746.40	Картометрический метод	5.0	-
3932	491837.48	1352749.03	Картометрический метод	5.0	-
3933	491837.03	1352749.57	Картометрический метод	5.0	-
3934	491836.67	1352750.18	Картометрический метод	5.0	-
3935	491835.79	1352751.88	Картометрический метод	5.0	-
3936	491835.35	1352752.20	Картометрический метод	5.0	-
3937	491831.84	1352753.13	Картометрический метод	5.0	-
3938	491831.02	1352753.42	Картометрический метод	5.0	-
3939	491830.27	1352753.85	Картометрический метод	5.0	-
3940	491828.79	1352754.87	Картометрический метод	5.0	-
3941	491828.22	1352755.33	Картометрический метод	5.0	-
3942	491827.72	1352755.86	Картометрический метод	5.0	-
3943	491825.04	1352759.22	Картометрический метод	5.0	-
3944	491824.62	1352759.84	Картометрический метод	5.0	-
3945	491824.35	1352760.39	Картометрический метод	5.0	-
3946	491820.90	1352768.51	Картометрический метод	5.0	-
3947	491820.81	1352768.75	Картометрический метод	5.0	-
3948	491820.66	1352769.24	Картометрический метод	5.0	-
3949	491818.30	1352778.56	Картометрический метод	5.0	-
3950	491818.21	1352778.79	Картометрический метод	5.0	-
3951	491816.39	1352779.00	Картометрический метод	5.0	-
3952	491808.33	1352778.50	Картометрический метод	5.0	-

2. Сведения о характерных точках границ объекта					
Обозначение характерных точек границ	Координаты, м		Метод определения координат характерной точки	Средняя квадратическая погрешность положения характерной точки (Mt), м	Описание обозначения точки на местности (при наличии)
	X	Y			
1	2	3	4	5	6
3953	491808.03	1352778.49	Картометрический метод	5.0	-
3954	491807.11	1352778.58	Картометрический метод	5.0	-
3955	491804.34	1352779.12	Картометрический метод	5.0	-
3956	491803.59	1352779.33	Картометрический метод	5.0	-
3957	491802.95	1352779.61	Картометрический метод	5.0	-
3958	491798.34	1352782.07	Картометрический метод	5.0	-
3959	491797.81	1352782.40	Картометрический метод	5.0	-
3960	491797.32	1352782.79	Картометрический метод	5.0	-
3961	491792.03	1352787.63	Картометрический метод	5.0	-
3962	491787.08	1352790.76	Картометрический метод	5.0	-
3963	491786.40	1352791.28	Картометрический метод	5.0	-
3964	491785.82	1352791.90	Картометрический метод	5.0	-
3965	491781.78	1352797.07	Картометрический метод	5.0	-
3966	491781.47	1352797.52	Картометрический метод	5.0	-
3967	491776.69	1352805.23	Картометрический метод	5.0	-
3968	491770.96	1352811.91	Картометрический метод	5.0	-
3969	491766.47	1352816.06	Картометрический метод	5.0	-
3970	491764.63	1352817.29	Картометрический метод	5.0	-
3971	491761.75	1352817.41	Картометрический метод	5.0	-
3972	491757.45	1352817.06	Картометрический метод	5.0	-
3973	491756.64	1352817.06	Картометрический метод	5.0	-
3974	491755.83	1352817.19	Картометрический метод	5.0	-
3975	491755.06	1352817.45	Картометрический метод	5.0	-
3976	491754.21	1352817.82	Картометрический метод	5.0	-
3977	491753.54	1352818.17	Картометрический метод	5.0	-
3978	491752.93	1352818.62	Картометрический метод	5.0	-

2. Сведения о характерных точках границ объекта					
Обозначение характерных точек границ	Координаты, м		Метод определения координат характерной точки	Средняя квадратическая погрешность положения характерной точки (Mt), м	Описание обозначения точки на местности (при наличии)
	X	Y			
1	2	3	4	5	6
3979	491752.40	1352819.15	Картометрический метод	5.0	-
3980	491751.95	1352819.76	Картометрический метод	5.0	-
3981	491751.60	1352820.43	Картометрический метод	5.0	-
3982	491751.35	1352821.14	Картометрический метод	5.0	-
3983	491750.90	1352822.87	Картометрический метод	5.0	-
3539	491750.76	1352823.61	Картометрический метод	5.0	-
3984	473809.67	1354433.83	Картометрический метод	5.0	-
3985	473809.11	1354431.57	Картометрический метод	5.0	-
3986	473807.53	1354425.20	Картометрический метод	5.0	-
3987	473804.14	1354411.53	Картометрический метод	5.0	-
3988	473803.33	1354408.26	Картометрический метод	5.0	-
3989	473807.81	1354391.61	Картометрический метод	5.0	-
3990	473803.57	1354375.59	Картометрический метод	5.0	-
3991	473794.19	1354370.60	Картометрический метод	5.0	-
3992	473791.59	1354360.87	Картометрический метод	5.0	-
3993	473780.81	1354352.07	Картометрический метод	5.0	-
3994	473779.96	1354347.18	Картометрический метод	5.0	-
3995	473783.19	1354344.87	Картометрический метод	5.0	-
3996	473783.70	1354344.51	Картометрический метод	5.0	-
3997	473790.25	1354339.83	Картометрический метод	5.0	-
3998	473828.06	1354345.11	Картометрический метод	5.0	-
3999	473843.51	1354350.92	Картометрический метод	5.0	-
4000	473857.18	1354356.06	Картометрический метод	5.0	-
4001	473859.19	1354362.15	Картометрический метод	5.0	-
4002	473867.45	1354390.07	Картометрический метод	5.0	-
4003	473867.46	1354396.42	Картометрический метод	5.0	-

2. Сведения о характерных точках границ объекта					
Обозначение характерных точек границ	Координаты, м		Метод определения координат характерной точки	Средняя квадратическая погрешность положения характерной точки (Mt), м	Описание обозначения точки на местности (при наличии)
	X	Y			
1	2	3	4	5	6
4004	473870.45	1354408.15	Картометрический метод	5.0	-
4005	473863.30	1354411.07	Картометрический метод	5.0	-
4006	473860.39	1354412.96	Картометрический метод	5.0	-
4007	473835.23	1354422.93	Картометрический метод	5.0	-
4008	473824.75	1354428.03	Картометрический метод	5.0	-
4009	473823.42	1354428.35	Картометрический метод	5.0	-
3984	473809.67	1354433.83	Картометрический метод	5.0	-
4010	473983.96	1353529.79	Картометрический метод	5.0	-
4011	473983.93	1353529.78	Картометрический метод	5.0	-
4012	473975.21	1353525.46	Картометрический метод	5.0	-
4013	473962.64	1353519.23	Картометрический метод	5.0	-
4014	474015.83	1353468.91	Картометрический метод	5.0	-
4015	474030.29	1353484.20	Картометрический метод	5.0	-
4016	474010.53	1353503.62	Картометрический метод	5.0	-
4017	474000.16	1353513.82	Картометрический метод	5.0	-
4010	473983.96	1353529.79	Картометрический метод	5.0	-
4018	473929.46	1354008.58	Картометрический метод	5.0	-
4019	473929.53	1354008.90	Картометрический метод	5.0	-
4020	473940.37	1354055.69	Картометрический метод	5.0	-
4021	473948.33	1354089.74	Картометрический метод	5.0	-
4022	473948.29	1354089.75	Картометрический метод	5.0	-
4023	473953.90	1354113.56	Картометрический метод	5.0	-
4024	473956.36	1354123.99	Картометрический метод	5.0	-
4025	473964.13	1354157.01	Картометрический метод	5.0	-
4026	473964.33	1354158.11	Картометрический метод	5.0	-
4027	473964.63	1354159.82	Картометрический метод	5.0	-

2. Сведения о характерных точках границ объекта					
Обозначение характерных точек границ	Координаты, м		Метод определения координат характерной точки	Средняя квадратическая погрешность положения характерной точки (Mt), м	Описание обозначения точки на местности (при наличии)
	X	Y			
1	2	3	4	5	6
4028	473971.27	1354197.10	Картометрический метод	5.0	-
4029	473971.28	1354197.10	Картометрический метод	5.0	-
4030	473982.32	1354194.13	Картометрический метод	5.0	-
4031	473987.88	1354209.02	Картометрический метод	5.0	-
4032	473975.47	1354214.06	Картометрический метод	5.0	-
4033	473975.56	1354221.15	Картометрический метод	5.0	-
4034	473977.50	1354232.02	Картометрический метод	5.0	-
4035	473980.14	1354246.84	Картометрический метод	5.0	-
4036	473980.16	1354246.98	Картометрический метод	5.0	-
4037	473985.33	1354275.99	Картометрический метод	5.0	-
4038	473991.72	1354310.42	Картометрический метод	5.0	-
4039	473994.72	1354327.95	Картометрический метод	5.0	-
4040	473994.61	1354328.04	Картометрический метод	5.0	-
4041	473933.94	1354350.16	Картометрический метод	5.0	-
4042	473896.09	1354363.92	Картометрический метод	5.0	-
4043	473877.43	1354370.70	Картометрический метод	5.0	-
4044	473877.43	1354370.70	Картометрический метод	5.0	-
4045	473870.70	1354362.79	Картометрический метод	5.0	-
4046	473869.54	1354361.85	Картометрический метод	5.0	-
4047	473868.74	1354359.15	Картометрический метод	5.0	-
4048	473854.00	1354315.14	Картометрический метод	5.0	-
4049	473850.63	1354299.17	Картометрический метод	5.0	-
4050	473842.04	1354266.37	Картометрический метод	5.0	-
4051	473826.34	1354226.18	Картометрический метод	5.0	-
4052	473804.35	1354171.27	Картометрический метод	5.0	-
4053	473800.37	1354158.26	Картометрический метод	5.0	-

2. Сведения о характерных точках границ объекта					
Обозначение характерных точек границ	Координаты, м		Метод определения координат характерной точки	Средняя квадратическая погрешность положения характерной точки (Mt), м	Описание обозначения точки на местности (при наличии)
	X	Y			
1	2	3	4	5	6
4054	473794.64	1354133.14	Картометрический метод	5.0	-
4055	473781.65	1354084.73	Картометрический метод	5.0	-
4056	473773.77	1354068.57	Картометрический метод	5.0	-
4057	473761.24	1354058.42	Картометрический метод	5.0	-
4058	473759.82	1354057.12	Картометрический метод	5.0	-
4059	473749.78	1354047.97	Картометрический метод	5.0	-
4060	473716.45	1354022.15	Картометрический метод	5.0	-
4061	473716.25	1354021.93	Картометрический метод	5.0	-
4062	473672.28	1353973.45	Картометрический метод	5.0	-
4063	473652.94	1353940.70	Картометрический метод	5.0	-
4064	473650.95	1353935.56	Картометрический метод	5.0	-
4065	473644.71	1353919.50	Картометрический метод	5.0	-
4066	473645.20	1353911.68	Картометрический метод	5.0	-
4067	473648.37	1353860.71	Картометрический метод	5.0	-
4068	473647.32	1353843.77	Картометрический метод	5.0	-
4069	473647.32	1353843.76	Картометрический метод	5.0	-
4070	473646.66	1353833.14	Картометрический метод	5.0	-
4071	473641.29	1353813.38	Картометрический метод	5.0	-
4072	473669.31	1353814.97	Картометрический метод	5.0	-
4073	473739.42	1353803.06	Картометрический метод	5.0	-
4074	473769.85	1353725.01	Картометрический метод	5.0	-
4075	473796.31	1353703.84	Картометрический метод	5.0	-
4076	473832.03	1353705.16	Картометрический метод	5.0	-
4077	473861.56	1353628.61	Картометрический метод	5.0	-
4078	473891.13	1353551.99	Картометрический метод	5.0	-
4079	473896.85	1353537.15	Картометрический метод	5.0	-

2. Сведения о характерных точках границ объекта					
Обозначение характерных точек границ	Координаты, м		Метод определения координат характерной точки	Средняя квадратическая погрешность положения характерной точки (Mt), м	Описание обозначения точки на местности (при наличии)
	X	Y			
1	2	3	4	5	6
4080	473943.57	1353532.93	Картометрический метод	5.0	-
4081	473981.41	1353546.35	Картометрический метод	5.0	-
4082	473978.84	1353553.96	Картометрический метод	5.0	-
4083	474018.53	1353585.18	Картометрический метод	5.0	-
4084	474008.22	1353615.03	Картометрический метод	5.0	-
4085	473996.29	1353644.71	Картометрический метод	5.0	-
4086	473992.23	1353676.72	Картометрический метод	5.0	-
4087	474024.23	1353688.36	Картометрический метод	5.0	-
4088	474022.60	1353689.69	Картометрический метод	5.0	-
4089	474007.26	1353725.51	Картометрический метод	5.0	-
4090	474017.14	1353728.30	Картометрический метод	5.0	-
4091	474000.17	1353794.20	Картометрический метод	5.0	-
4092	474001.72	1353794.76	Картометрический метод	5.0	-
4093	473997.60	1353804.93	Картометрический метод	5.0	-
4094	474008.54	1353814.85	Картометрический метод	5.0	-
4095	474014.60	1353819.13	Картометрический метод	5.0	-
4096	474020.56	1353830.56	Картометрический метод	5.0	-
4097	474020.68	1353832.51	Картометрический метод	5.0	-
4098	474021.78	1353850.16	Картометрический метод	5.0	-
4099	474022.49	1353853.78	Картометрический метод	5.0	-
4100	473974.77	1353862.46	Картометрический метод	5.0	-
4101	473961.22	1353888.00	Картометрический метод	5.0	-
4102	473955.29	1353883.63	Картометрический метод	5.0	-
4103	473949.98	1353897.58	Картометрический метод	5.0	-
4104	473947.12	1353905.11	Картометрический метод	5.0	-
4105	473940.19	1353917.59	Картометрический метод	5.0	-

2. Сведения о характерных точках границ объекта					
Обозначение характерных точек границ	Координаты, м		Метод определения координат характерной точки	Средняя квадратическая погрешность положения характерной точки (Mt), м	Описание обозначения точки на местности (при наличии)
	X	Y			
1	2	3	4	5	6
4106	473937.76	1353921.05	Картометрический метод	5.0	-
4107	473935.34	1353922.12	Картометрический метод	5.0	-
4108	473932.05	1353929.88	Картометрический метод	5.0	-
4109	473923.28	1353941.55	Картометрический метод	5.0	-
4110	473916.69	1353956.92	Картометрический метод	5.0	-
4111	473909.38	1353997.64	Картометрический метод	5.0	-
4112	473911.64	1353999.85	Картометрический метод	5.0	-
4113	473912.02	1354000.22	Картометрический метод	5.0	-
4114	473928.84	1354008.64	Картометрический метод	5.0	-
4018	473929.46	1354008.58	Картометрический метод	5.0	-
4115	480939.70	1351100.13	Картометрический метод	5.0	-
4116	480923.58	1351113.44	Картометрический метод	5.0	-
4117	480924.87	1351114.88	Картометрический метод	5.0	-
4118	480908.31	1351128.93	Картометрический метод	5.0	-
4119	480906.47	1351127.58	Картометрический метод	5.0	-
4120	480901.65	1351131.56	Картометрический метод	5.0	-
4121	480884.92	1351145.37	Картометрический метод	5.0	-
4122	480857.74	1351134.77	Картометрический метод	5.0	-
4123	480833.57	1351125.34	Картометрический метод	5.0	-
4124	480793.24	1351106.37	Картометрический метод	5.0	-
4125	480775.33	1351136.05	Картометрический метод	5.0	-
4126	480748.96	1351127.66	Картометрический метод	5.0	-
4127	480769.99	1351087.42	Картометрический метод	5.0	-
4128	480762.61	1351086.02	Картометрический метод	5.0	-
4129	480730.99	1351080.01	Картометрический метод	5.0	-
4130	480704.16	1351074.92	Картометрический метод	5.0	-

2. Сведения о характерных точках границ объекта					
Обозначение характерных точек границ	Координаты, м		Метод определения координат характерной точки	Средняя квадратическая погрешность положения характерной точки (Mt), м	Описание обозначения точки на местности (при наличии)
	X	Y			
1	2	3	4	5	6
4131	480699.95	1351074.12	Картометрический метод	5.0	-
4132	480690.74	1351072.37	Картометрический метод	5.0	-
4133	480674.89	1351104.12	Картометрический метод	5.0	-
4134	480670.42	1351102.70	Картометрический метод	5.0	-
4135	480646.51	1351095.11	Картометрический метод	5.0	-
4136	480615.83	1351085.35	Картометрический метод	5.0	-
4137	480602.03	1351080.96	Картометрический метод	5.0	-
4138	480579.70	1351073.86	Картометрический метод	5.0	-
4139	480552.09	1351065.09	Картометрический метод	5.0	-
4140	480556.29	1351031.94	Картометрический метод	5.0	-
4141	480570.40	1350999.47	Картометрический метод	5.0	-
4142	480572.66	1350994.20	Картометрический метод	5.0	-
4143	480590.17	1350953.39	Картометрический метод	5.0	-
4144	480592.27	1350948.49	Картометрический метод	5.0	-
4145	480635.32	1350848.15	Картометрический метод	5.0	-
4146	480641.93	1350832.73	Картометрический метод	5.0	-
4147	480738.94	1350606.61	Картометрический метод	5.0	-
4148	480745.62	1350609.79	Картометрический метод	5.0	-
4149	480766.05	1350619.52	Картометрический метод	5.0	-
4150	480787.35	1350629.55	Картометрический метод	5.0	-
4151	480804.77	1350637.83	Картометрический метод	5.0	-
4152	480822.26	1350646.66	Картометрический метод	5.0	-
4153	480843.32	1350657.29	Картометрический метод	5.0	-
4154	480860.57	1350666.00	Картометрический метод	5.0	-
4155	480880.45	1350676.03	Картометрический метод	5.0	-
4156	480898.20	1350684.99	Картометрический метод	5.0	-

2. Сведения о характерных точках границ объекта					
Обозначение характерных точек границ	Координаты, м		Метод определения координат характерной точки	Средняя квадратическая погрешность положения характерной точки (Mt), м	Описание обозначения точки на местности (при наличии)
	X	Y			
1	2	3	4	5	6
4157	480915.94	1350693.94	Картометрический метод	5.0	-
4158	480934.08	1350703.09	Картометрический метод	5.0	-
4159	480953.16	1350712.72	Картометрический метод	5.0	-
4160	480969.56	1350721.00	Картометрический метод	5.0	-
4161	480987.78	1350730.38	Картометрический метод	5.0	-
4162	481006.01	1350739.76	Картометрический метод	5.0	-
4163	481023.23	1350748.63	Картометрический метод	5.0	-
4164	481043.38	1350759.00	Картометрический метод	5.0	-
4165	481060.36	1350767.74	Картометрический метод	5.0	-
4166	481080.43	1350778.07	Картометрический метод	5.0	-
4167	481098.84	1350787.55	Картометрический метод	5.0	-
4168	481116.52	1350796.65	Картометрический метод	5.0	-
4169	481134.96	1350806.14	Картометрический метод	5.0	-
4170	481152.63	1350815.23	Картометрический метод	5.0	-
4171	481171.23	1350824.81	Картометрический метод	5.0	-
4172	481173.59	1350831.77	Картометрический метод	5.0	-
4173	481177.87	1350844.39	Картометрический метод	5.0	-
4174	481181.97	1350856.45	Картометрический метод	5.0	-
4175	481192.54	1350887.61	Картометрический метод	5.0	-
4176	481183.23	1350895.52	Картометрический метод	5.0	-
4177	481169.23	1350907.41	Картометрический метод	5.0	-
4178	481153.92	1350920.40	Картометрический метод	5.0	-
4179	481138.50	1350933.50	Картометрический метод	5.0	-
4180	481123.07	1350946.59	Картометрический метод	5.0	-
4181	481107.39	1350959.91	Картометрический метод	5.0	-
4182	481092.52	1350972.53	Картометрический метод	5.0	-

2. Сведения о характерных точках границ объекта					
Обозначение характерных точек границ	Координаты, м		Метод определения координат характерной точки	Средняя квадратическая погрешность положения характерной точки (Mt), м	Описание обозначения точки на местности (при наличии)
	X	Y			
1	2	3	4	5	6
4183	481076.49	1350986.14	Картометрический метод	5.0	-
4184	481061.17	1350999.15	Картометрический метод	5.0	-
4185	481047.72	1351010.57	Картометрический метод	5.0	-
4186	481031.17	1351024.62	Картометрический метод	5.0	-
4187	481020.24	1351033.90	Картометрический метод	5.0	-
4188	481016.38	1351037.18	Картометрический метод	5.0	-
4189	481000.71	1351050.48	Картометрический метод	5.0	-
4190	480985.27	1351063.59	Картометрический метод	5.0	-
4191	480969.85	1351076.68	Картометрический метод	5.0	-
4192	480969.10	1351075.75	Картометрический метод	5.0	-
4193	480966.99	1351077.52	Картометрический метод	5.0	-
4194	480954.88	1351087.64	Картометрический метод	5.0	-
4115	480939.70	1351100.13	Картометрический метод	5.0	-
4195	475435.07	1363246.27	Картометрический метод	5.0	-
4196	475411.39	1363235.84	Картометрический метод	5.0	-
4197	475402.62	1363247.09	Картометрический метод	5.0	-
4198	475393.87	1363258.31	Картометрический метод	5.0	-
4199	475354.19	1363259.28	Картометрический метод	5.0	-
4200	475364.46	1363243.49	Картометрический метод	5.0	-
4201	475364.46	1363243.48	Картометрический метод	5.0	-
4202	475374.09	1363237.73	Картометрический метод	5.0	-
4203	475398.13	1363223.38	Картометрический метод	5.0	-
4204	475391.37	1363212.07	Картометрический метод	5.0	-
4205	475427.31	1363192.27	Картометрический метод	5.0	-
4206	475433.12	1363189.07	Картометрический метод	5.0	-
4207	475421.47	1363174.25	Картометрический метод	5.0	-

2. Сведения о характерных точках границ объекта					
Обозначение характерных точек границ	Координаты, м		Метод определения координат характерной точки	Средняя квадратическая погрешность положения характерной точки (Mt), м	Описание обозначения точки на местности (при наличии)
	X	Y			
1	2	3	4	5	6
4208	475416.36	1363173.94	Картометрический метод	5.0	-
4209	475416.35	1363173.94	Картометрический метод	5.0	-
4210	475412.82	1363168.03	Картометрический метод	5.0	-
4211	475408.99	1363161.61	Картометрический метод	5.0	-
4212	475402.57	1363150.85	Картометрический метод	5.0	-
4213	475378.54	1363165.20	Картометрический метод	5.0	-
4214	475370.67	1363158.38	Картометрический метод	5.0	-
4215	475346.86	1363137.52	Картометрический метод	5.0	-
4216	475312.52	1363158.03	Картометрический метод	5.0	-
4217	475296.15	1363161.95	Картометрический метод	5.0	-
4218	475252.01	1363087.93	Картометрический метод	5.0	-
4219	475232.65	1363089.29	Картометрический метод	5.0	-
4220	475181.63	1363095.06	Картометрический метод	5.0	-
4221	475132.01	1363101.34	Картометрический метод	5.0	-
4222	475088.26	1363106.86	Картометрический метод	5.0	-
4223	475086.63	1363104.97	Картометрический метод	5.0	-
4224	475066.31	1363079.54	Картометрический метод	5.0	-
4225	475039.71	1363046.16	Картометрический метод	5.0	-
4226	475022.08	1363017.50	Картометрический метод	5.0	-
4227	475011.31	1362999.35	Картометрический метод	5.0	-
4228	474996.85	1362974.99	Картометрический метод	5.0	-
4229	475052.96	1362920.39	Картометрический метод	5.0	-
4230	475069.93	1362900.70	Картометрический метод	5.0	-
4231	475085.78	1362883.76	Картометрический метод	5.0	-
4232	475115.55	1362851.94	Картометрический метод	5.0	-
4233	475128.75	1362812.27	Картометрический метод	5.0	-

2. Сведения о характерных точках границ объекта					
Обозначение характерных точек границ	Координаты, м		Метод определения координат характерной точки	Средняя квадратическая погрешность положения характерной точки (Mt), м	Описание обозначения точки на местности (при наличии)
	X	Y			
1	2	3	4	5	6
4234	475155.80	1362831.41	Картометрический метод	5.0	-
4235	475191.38	1362856.57	Картометрический метод	5.0	-
4236	475188.74	1362864.51	Картометрический метод	5.0	-
4237	475188.73	1362864.54	Картометрический метод	5.0	-
4238	475200.22	1362886.37	Картометрический метод	5.0	-
4239	475194.22	1362894.85	Картометрический метод	5.0	-
4240	475188.22	1362903.34	Картометрический метод	5.0	-
4241	475204.55	1362914.88	Картометрический метод	5.0	-
4242	475229.04	1362932.21	Картометрический метод	5.0	-
4243	475232.03	1362953.06	Картометрический метод	5.0	-
4244	475254.72	1362974.21	Картометрический метод	5.0	-
4245	475264.84	1363002.80	Картометрический метод	5.0	-
4246	475287.40	1362997.25	Картометрический метод	5.0	-
4247	475312.31	1362991.11	Картометрический метод	5.0	-
4248	475312.32	1362991.11	Картометрический метод	5.0	-
4249	475312.32	1362991.11	Картометрический метод	5.0	-
4250	475323.86	1362999.28	Картометрический метод	5.0	-
4251	475323.87	1362999.29	Картометрический метод	5.0	-
4252	475328.64	1363002.66	Картометрический метод	5.0	-
4253	475328.65	1363002.67	Картометрический метод	5.0	-
4254	475339.86	1363010.60	Картометрический метод	5.0	-
4255	475351.19	1363023.61	Картометрический метод	5.0	-
4256	475370.90	1363011.95	Картометрический метод	5.0	-
4257	475390.78	1363034.55	Картометрический метод	5.0	-
4258	475380.20	1363045.13	Картометрический метод	5.0	-
4259	475384.36	1363054.39	Картометрический метод	5.0	-

2. Сведения о характерных точках границ объекта					
Обозначение характерных точек границ	Координаты, м		Метод определения координат характерной точки	Средняя квадратическая погрешность положения характерной точки (Mt), м	Описание обозначения точки на местности (при наличии)
	X	Y			
1	2	3	4	5	6
4260	475389.72	1363066.30	Картометрический метод	5.0	-
4261	475410.67	1363068.49	Картометрический метод	5.0	-
4262	475419.15	1363069.38	Картометрический метод	5.0	-
4263	475443.96	1363071.98	Картометрический метод	5.0	-
4264	475449.15	1363075.65	Картометрический метод	5.0	-
4265	475454.34	1363079.32	Картометрический метод	5.0	-
4266	475476.39	1363094.91	Картометрический метод	5.0	-
4267	475498.43	1363110.50	Картометрический метод	5.0	-
4268	475508.02	1363117.29	Картометрический метод	5.0	-
4269	475511.00	1363119.39	Картометрический метод	5.0	-
4270	475509.65	1363139.61	Картометрический метод	5.0	-
4271	475509.32	1363170.02	Картометрический метод	5.0	-
4272	475483.32	1363218.20	Картометрический метод	5.0	-
4273	475481.15	1363256.18	Картометрический метод	5.0	-
4274	475442.65	1363257.12	Картометрический метод	5.0	-
4275	475437.35	1363247.28	Картометрический метод	5.0	-
4195	475435.07	1363246.27	Картометрический метод	5.0	-
4276	476347.71	1364569.12	Картометрический метод	5.0	-
4277	476299.35	1364558.51	Картометрический метод	5.0	-
4278	476228.20	1364585.63	Картометрический метод	5.0	-
4279	476205.88	1364597.40	Картометрический метод	5.0	-
4280	476178.89	1364583.11	Картометрический метод	5.0	-
4281	476160.73	1364555.24	Картометрический метод	5.0	-
4282	476155.89	1364546.45	Картометрический метод	5.0	-
4283	476134.85	1364508.21	Картометрический метод	5.0	-
4284	476117.79	1364477.20	Картометрический метод	5.0	-

2. Сведения о характерных точках границ объекта					
Обозначение характерных точек границ	Координаты, м		Метод определения координат характерной точки	Средняя квадратическая погрешность положения характерной точки (Mt), м	Описание обозначения точки на местности (при наличии)
	X	Y			
1	2	3	4	5	6
4285	476108.98	1364461.19	Картометрический метод	5.0	-
4286	476103.54	1364451.31	Картометрический метод	5.0	-
4287	476102.19	1364448.84	Картометрический метод	5.0	-
4288	476113.70	1364406.67	Картометрический метод	5.0	-
4289	476105.56	1364383.37	Картометрический метод	5.0	-
4290	476051.25	1364336.80	Картометрический метод	5.0	-
4291	476005.77	1364313.88	Картометрический метод	5.0	-
4292	476031.02	1364289.18	Картометрический метод	5.0	-
4293	476036.58	1364280.45	Картометрический метод	5.0	-
4294	476031.82	1364270.92	Картометрический метод	5.0	-
4295	476022.29	1364254.26	Картометрический метод	5.0	-
4296	476015.94	1364236.00	Картометрический метод	5.0	-
4297	476021.50	1364208.22	Картометрический метод	5.0	-
4298	475990.05	1364205.00	Картометрический метод	5.0	-
4299	476003.04	1364193.08	Картометрический метод	5.0	-
4300	476030.85	1364161.70	Картометрический метод	5.0	-
4301	475994.32	1364084.08	Картометрический метод	5.0	-
4302	475972.42	1364069.59	Картометрический метод	5.0	-
4303	475969.97	1364067.97	Картометрический метод	5.0	-
4304	475962.74	1364063.18	Картометрический метод	5.0	-
4305	475939.98	1364048.11	Картометрический метод	5.0	-
4306	475900.64	1364052.33	Картометрический метод	5.0	-
4307	475880.07	1364064.27	Картометрический метод	5.0	-
4308	475845.87	1364039.97	Картометрический метод	5.0	-
4309	475857.51	1364028.33	Картометрический метод	5.0	-
4310	475876.56	1364011.39	Картометрический метод	5.0	-

2. Сведения о характерных точках границ объекта					
Обозначение характерных точек границ	Координаты, м		Метод определения координат характерной точки	Средняя квадратическая погрешность положения характерной точки (Mt), м	Описание обозначения точки на местности (при наличии)
	X	Y			
1	2	3	4	5	6
4311	475861.74	1364003.99	Картометрический метод	5.0	-
4312	475851.16	1363990.23	Картометрический метод	5.0	-
4313	475825.76	1363934.14	Картометрический метод	5.0	-
4314	475795.07	1363916.14	Картометрический метод	5.0	-
4315	475780.25	1363900.27	Картометрический метод	5.0	-
4316	475790.83	1363883.34	Картометрический метод	5.0	-
4317	475794.16	1363874.78	Картометрический метод	5.0	-
4318	475788.08	1363864.40	Картометрический метод	5.0	-
4319	475737.92	1363872.75	Картометрический метод	5.0	-
4320	475714.63	1363870.64	Картометрический метод	5.0	-
4321	475708.28	1363853.70	Картометрический метод	5.0	-
4322	475724.16	1363832.54	Картометрический метод	5.0	-
4323	475751.67	1363819.84	Картометрический метод	5.0	-
4324	475758.30	1363815.70	Картометрический метод	5.0	-
4325	475760.14	1363814.54	Картометрический метод	5.0	-
4326	475764.38	1363806.34	Картометрический метод	5.0	-
4327	475768.72	1363797.94	Картометрический метод	5.0	-
4328	475778.29	1363779.41	Картометрический метод	5.0	-
4329	475776.66	1363754.46	Картометрический метод	5.0	-
4330	475765.96	1363752.03	Картометрический метод	5.0	-
4331	475764.75	1363731.99	Картометрический метод	5.0	-
4332	475775.20	1363731.99	Картометрический метод	5.0	-
4333	475785.54	1363731.99	Картометрический метод	5.0	-
4334	475773.41	1363704.57	Картометрический метод	5.0	-
4335	475792.95	1363702.36	Картометрический метод	5.0	-
4336	475794.45	1363703.20	Картометрический метод	5.0	-

2. Сведения о характерных точках границ объекта					
Обозначение характерных точек границ	Координаты, м		Метод определения координат характерной точки	Средняя квадратическая погрешность положения характерной точки (Mt), м	Описание обозначения точки на местности (при наличии)
	X	Y			
1	2	3	4	5	6
4337	475808.91	1363711.23	Картометрический метод	5.0	-
4338	475809.16	1363715.09	Картометрический метод	5.0	-
4339	475815.16	1363714.70	Картометрический метод	5.0	-
4340	475831.05	1363723.53	Картометрический метод	5.0	-
4341	475843.36	1363722.41	Картометрический метод	5.0	-
4342	475853.32	1363721.50	Картометрический метод	5.0	-
4343	475853.95	1363731.15	Картометрический метод	5.0	-
4344	475891.92	1363728.67	Картометрический метод	5.0	-
4345	475891.22	1363718.06	Картометрический метод	5.0	-
4346	475907.09	1363716.61	Картометрический метод	5.0	-
4347	475922.95	1363715.17	Картометрический метод	5.0	-
4348	475947.47	1363712.94	Картометрический метод	5.0	-
4349	475950.64	1363698.13	Картометрический метод	5.0	-
4350	475931.69	1363667.01	Картометрический метод	5.0	-
4351	475930.25	1363657.68	Картометрический метод	5.0	-
4352	475920.80	1363649.13	Картометрический метод	5.0	-
4353	475908.17	1363642.35	Картометрический метод	5.0	-
4354	475897.72	1363636.74	Картометрический метод	5.0	-
4355	475851.16	1363669.55	Картометрический метод	5.0	-
4356	475835.28	1363670.61	Картометрический метод	5.0	-
4357	475828.93	1363655.79	Картометрический метод	5.0	-
4358	475861.74	1363616.64	Картометрический метод	5.0	-
4359	475866.44	1363564.55	Картометрический метод	5.0	-
4360	475901.62	1363559.96	Картометрический метод	5.0	-
4361	475899.78	1363545.83	Картометрический метод	5.0	-
4362	475919.14	1363527.32	Картометрический метод	5.0	-

2. Сведения о характерных точках границ объекта					
Обозначение характерных точек границ	Координаты, м		Метод определения координат характерной точки	Средняя квадратическая погрешность положения характерной точки (Mt), м	Описание обозначения точки на местности (при наличии)
	X	Y			
1	2	3	4	5	6
4363	475928.72	1363526.07	Картометрический метод	5.0	-
4364	475927.80	1363519.04	Картометрический метод	5.0	-
4365	475942.10	1363505.37	Картометрический метод	5.0	-
4366	475945.37	1363529.34	Картометрический метод	5.0	-
4367	475970.33	1363712.46	Картометрический метод	5.0	-
4368	476022.12	1363853.23	Картометрический метод	5.0	-
4369	476249.87	1363951.11	Картометрический метод	5.0	-
4370	476328.79	1364084.47	Картометрический метод	5.0	-
4371	476324.96	1364085.86	Картометрический метод	5.0	-
4372	476415.11	1364215.71	Картометрический метод	5.0	-
4373	476456.48	1364322.12	Картометрический метод	5.0	-
4374	476514.17	1364429.11	Картометрический метод	5.0	-
4375	476475.80	1364476.20	Картометрический метод	5.0	-
4376	476426.11	1364528.04	Картометрический метод	5.0	-
4377	476388.44	1364575.96	Картометрический метод	5.0	-
4276	476347.71	1364569.12	Картометрический метод	5.0	-
4378	470377.72	1347276.86	Картометрический метод	5.0	-
4379	470375.30	1347258.27	Картометрический метод	5.0	-
4380	470390.96	1347250.29	Картометрический метод	5.0	-
4381	470400.62	1347278.51	Картометрический метод	5.0	-
4382	470393.77	1347278.02	Картометрический метод	5.0	-
4378	470377.72	1347276.86	Картометрический метод	5.0	-
4383	470486.69	1348002.67	Картометрический метод	5.0	-
4384	470486.41	1348000.49	Картометрический метод	5.0	-
4385	470486.27	1347999.43	Картометрический метод	5.0	-
4386	470511.92	1347983.09	Картометрический метод	5.0	-

2. Сведения о характерных точках границ объекта					
Обозначение характерных точек границ	Координаты, м		Метод определения координат характерной точки	Средняя квадратическая погрешность положения характерной точки (Mt), м	Описание обозначения точки на местности (при наличии)
	X	Y			
1	2	3	4	5	6
4387	470513.88	1347982.61	Картометрический метод	5.0	-
4388	470522.46	1347980.52	Картометрический метод	5.0	-
4389	470513.20	1347986.26	Картометрический метод	5.0	-
4390	470511.73	1347983.93	Картометрический метод	5.0	-
4391	470501.16	1347990.55	Картометрический метод	5.0	-
4392	470501.86	1347993.28	Картометрический метод	5.0	-
4383	470486.69	1348002.67	Картометрический метод	5.0	-
4393	464809.01	1360873.13	Картометрический метод	5.0	-
4394	464795.43	1360811.35	Картометрический метод	5.0	-
4395	464799.13	1360795.09	Картометрический метод	5.0	-
4396	464802.49	1360815.50	Картометрический метод	5.0	-
4397	464811.82	1360842.44	Картометрический метод	5.0	-
4398	464814.92	1360874.56	Картометрический метод	5.0	-
4399	464814.89	1360875.27	Картометрический метод	5.0	-
4400	464813.97	1360895.30	Картометрический метод	5.0	-
4393	464809.01	1360873.13	Картометрический метод	5.0	-
4401	464751.71	1361058.49	Картометрический метод	5.0	-
4402	464745.50	1361086.47	Картометрический метод	5.0	-
4403	464746.53	1361106.15	Картометрический метод	5.0	-
4404	464737.21	1361114.44	Картометрический метод	5.0	-
4405	464723.43	1361112.91	Картометрический метод	5.0	-
4406	464718.29	1361112.34	Картометрический метод	5.0	-
4407	464709.99	1361110.32	Картометрический метод	5.0	-
4408	464740.60	1361069.06	Картометрический метод	5.0	-
4409	464771.84	1361026.96	Картометрический метод	5.0	-
4410	464803.56	1360984.20	Картометрический метод	5.0	-

2. Сведения о характерных точках границ объекта					
Обозначение характерных точек границ	Координаты, м		Метод определения координат характерной точки	Средняя квадратическая погрешность положения характерной точки (Mt), м	Описание обозначения точки на местности (при наличии)
	X	Y			
1	2	3	4	5	6
4411	464812.64	1360942.66	Картометрический метод	5.0	-
4412	464814.88	1360978.11	Картометрический метод	5.0	-
4413	464815.44	1360986.99	Картометрический метод	5.0	-
4414	464810.26	1361004.09	Картометрический метод	5.0	-
4415	464801.45	1361016.00	Картометрический метод	5.0	-
4416	464780.73	1361025.33	Картометрический метод	5.0	-
4417	464769.33	1361035.69	Картометрический метод	5.0	-
4401	464751.71	1361058.49	Картометрический метод	5.0	-
4418	464902.48	1360724.82	Картометрический метод	5.0	-
4419	464902.02	1360729.59	Картометрический метод	5.0	-
4420	464902.02	1360729.59	Картометрический метод	5.0	-
4421	464900.93	1360740.89	Картометрический метод	5.0	-
4422	464891.60	1360748.14	Картометрический метод	5.0	-
4423	464890.89	1360747.39	Картометрический метод	5.0	-
4424	464882.28	1360738.30	Картометрический метод	5.0	-
4425	464881.64	1360730.53	Картометрический метод	5.0	-
4426	464885.59	1360729.27	Картометрический метод	5.0	-
4427	464900.08	1360713.39	Картометрический метод	5.0	-
4428	464905.13	1360707.85	Картометрический метод	5.0	-
4429	464906.73	1360703.19	Картометрический метод	5.0	-
4418	464902.48	1360724.82	Картометрический метод	5.0	-
4430	464922.17	1360687.00	Картометрический метод	5.0	-
4431	464908.64	1360697.64	Картометрический метод	5.0	-
4432	464910.33	1360692.72	Картометрический метод	5.0	-
4433	464908.30	1360671.76	Картометрический метод	5.0	-
4434	464914.37	1360652.34	Картометрический метод	5.0	-

2. Сведения о характерных точках границ объекта					
Обозначение характерных точек границ	Координаты, м		Метод определения координат характерной точки	Средняя квадратическая погрешность положения характерной точки (Mt), м	Описание обозначения точки на местности (при наличии)
	X	Y			
1	2	3	4	5	6
4435	464922.59	1360632.56	Картометрический метод	5.0	-
4436	464925.28	1360637.26	Картометрический метод	5.0	-
4437	464928.73	1360639.19	Картометрический метод	5.0	-
4438	464955.85	1360654.36	Картометрический метод	5.0	-
4439	464959.48	1360667.31	Картометрический метод	5.0	-
4440	464942.38	1360678.19	Картометрический метод	5.0	-
4441	464928.70	1360684.15	Картометрический метод	5.0	-
4430	464922.17	1360687.00	Картометрический метод	5.0	-
4442	465034.08	1360621.72	Картометрический метод	5.0	-
4443	465028.61	1360613.69	Картометрический метод	5.0	-
4444	465041.00	1360614.62	Картометрический метод	5.0	-
4445	465076.25	1360613.75	Картометрический метод	5.0	-
4446	465074.50	1360626.38	Картометрический метод	5.0	-
4447	465062.58	1360635.19	Картометрический метод	5.0	-
4448	465049.63	1360636.23	Картометрический метод	5.0	-
4442	465034.08	1360621.72	Картометрический метод	5.0	-
4449	465204.77	1360458.60	Картометрический метод	5.0	-
4450	465200.40	1360468.88	Картометрический метод	5.0	-
4451	465200.91	1360490.12	Картометрический метод	5.0	-
4452	465200.19	1360506.39	Картометрический метод	5.0	-
4453	465192.59	1360508.67	Картометрический метод	5.0	-
4454	465187.07	1360507.97	Картометрический метод	5.0	-
4455	465180.14	1360507.10	Картометрический метод	5.0	-
4456	465167.86	1360502.01	Картометрический метод	5.0	-
4457	465159.62	1360496.04	Картометрический метод	5.0	-
4458	465156.76	1360486.89	Картометрический метод	5.0	-

2. Сведения о характерных точках границ объекта					
Обозначение характерных точек границ	Координаты, м		Метод определения координат характерной точки	Средняя квадратическая погрешность положения характерной точки (Mt), м	Описание обозначения точки на местности (при наличии)
	X	Y			
1	2	3	4	5	6
4459	465163.77	1360477.35	Картометрический метод	5.0	-
4460	465173.09	1360473.08	Картометрический метод	5.0	-
4461	465197.87	1360461.75	Картометрический метод	5.0	-
4449	465204.77	1360458.60	Картометрический метод	5.0	-
4462	465128.90	1360403.43	Картометрический метод	5.0	-
4463	465126.66	1360356.75	Картометрический метод	5.0	-
4464	465138.16	1360342.95	Картометрический метод	5.0	-
4465	465150.14	1360357.04	Картометрический метод	5.0	-
4466	465152.21	1360359.46	Картометрический метод	5.0	-
4467	465153.88	1360363.15	Картометрический метод	5.0	-
4468	465157.12	1360368.84	Картометрический метод	5.0	-
4469	465161.32	1360373.74	Картометрический метод	5.0	-
4470	465167.10	1360378.28	Картометрический метод	5.0	-
4471	465167.72	1360378.77	Картометрический метод	5.0	-
4472	465174.33	1360383.46	Картометрический метод	5.0	-
4473	465177.54	1360385.73	Картометрический метод	5.0	-
4474	465180.91	1360387.76	Картометрический метод	5.0	-
4475	465182.89	1360388.11	Картометрический метод	5.0	-
4476	465184.93	1360387.67	Картометрический метод	5.0	-
4477	465187.21	1360386.75	Картометрический метод	5.0	-
4478	465189.67	1360385.75	Картометрический метод	5.0	-
4479	465191.36	1360384.04	Картометрический метод	5.0	-
4480	465192.41	1360380.44	Картометрический метод	5.0	-
4481	465196.32	1360379.86	Картометрический метод	5.0	-
4482	465207.13	1360378.28	Картометрический метод	5.0	-
4483	465214.10	1360376.54	Картометрический метод	5.0	-

2. Сведения о характерных точках границ объекта					
Обозначение характерных точек границ	Координаты, м		Метод определения координат характерной точки	Средняя квадратическая погрешность положения характерной точки (Mt), м	Описание обозначения точки на местности (при наличии)
	X	Y			
1	2	3	4	5	6
4484	465210.93	1360385.86	Картометрический метод	5.0	-
4485	465198.30	1360403.26	Картометрический метод	5.0	-
4486	465185.39	1360428.23	Картометрический метод	5.0	-
4487	465168.39	1360450.11	Картометрический метод	5.0	-
4488	465165.57	1360452.82	Картометрический метод	5.0	-
4489	465156.72	1360461.33	Картометрический метод	5.0	-
4490	465144.61	1360458.63	Картометрический метод	5.0	-
4491	465137.12	1360457.36	Картометрический метод	5.0	-
4492	465131.14	1360442.03	Картометрический метод	5.0	-
4462	465128.90	1360403.43	Картометрический метод	5.0	-
4493	465346.89	1359707.08	Картометрический метод	5.0	-
4494	465341.82	1359696.36	Картометрический метод	5.0	-
4495	465347.97	1359684.36	Картометрический метод	5.0	-
4496	465355.90	1359677.51	Картометрический метод	5.0	-
4497	465364.18	1359676.95	Картометрический метод	5.0	-
4498	465353.37	1359692.38	Картометрический метод	5.0	-
4499	465351.25	1359709.34	Картометрический метод	5.0	-
4493	465346.89	1359707.08	Картометрический метод	5.0	-
4500	465467.02	1359649.40	Картометрический метод	5.0	-
4501	465455.58	1359651.19	Картометрический метод	5.0	-
4502	465443.06	1359649.05	Картометрический метод	5.0	-
4503	465433.40	1359636.88	Картометрический метод	5.0	-
4504	465432.33	1359622.22	Картометрический метод	5.0	-
4505	465437.34	1359609.70	Картометрический метод	5.0	-
4506	465449.14	1359602.19	Картометрический метод	5.0	-
4507	465461.66	1359600.40	Картометрический метод	5.0	-

2. Сведения о характерных точках границ объекта					
Обозначение характерных точек границ	Координаты, м		Метод определения координат характерной точки	Средняя квадратическая погрешность положения характерной точки (Mt), м	Описание обозначения точки на местности (при наличии)
	X	Y			
1	2	3	4	5	6
4508	465463.65	1359598.83	Картометрический метод	5.0	-
4509	465463.51	1359602.04	Картометрический метод	5.0	-
4510	465469.62	1359614.83	Картометрический метод	5.0	-
4511	465481.29	1359626.44	Картометрический метод	5.0	-
4512	465482.44	1359627.03	Картометрический метод	5.0	-
4513	465491.49	1359631.73	Картометрический метод	5.0	-
4514	465482.76	1359640.46	Картометрический метод	5.0	-
4515	465475.25	1359646.18	Картометрический метод	5.0	-
4500	465467.02	1359649.40	Картометрический метод	5.0	-
4516	466423.81	1357124.41	Картометрический метод	5.0	-
4517	466508.82	1357052.63	Картометрический метод	5.0	-
4518	466508.89	1357053.12	Картометрический метод	5.0	-
4519	466515.58	1357053.40	Картометрический метод	5.0	-
4520	466518.57	1357073.64	Картометрический метод	5.0	-
4521	466520.40	1357138.18	Картометрический метод	5.0	-
4522	466528.21	1357200.85	Картометрический метод	5.0	-
4523	466530.22	1357216.96	Картометрический метод	5.0	-
4524	466531.03	1357220.28	Картометрический метод	5.0	-
4525	466538.53	1357251.22	Картометрический метод	5.0	-
4526	466539.83	1357274.34	Картометрический метод	5.0	-
4527	466536.13	1357302.92	Картометрический метод	5.0	-
4528	466526.26	1357318.18	Картометрический метод	5.0	-
4529	466526.26	1357318.19	Картометрический метод	5.0	-
4530	466524.00	1357351.99	Картометрический метод	5.0	-
4531	466524.44	1357359.16	Картометрический метод	5.0	-
4532	466525.42	1357375.41	Картометрический метод	5.0	-

2. Сведения о характерных точках границ объекта					
Обозначение характерных точек границ	Координаты, м		Метод определения координат характерной точки	Средняя квадратическая погрешность положения характерной точки (Mt), м	Описание обозначения точки на местности (при наличии)
	X	Y			
1	2	3	4	5	6
4533	466531.48	1357379.74	Картометрический метод	5.0	-
4534	466531.57	1357379.80	Картометрический метод	5.0	-
4535	466531.57	1357379.80	Картометрический метод	5.0	-
4536	466533.51	1357382.09	Картометрический метод	5.0	-
4537	466533.51	1357382.09	Картометрический метод	5.0	-
4538	466533.54	1357382.56	Картометрический метод	5.0	-
4539	466535.19	1357405.63	Картометрический метод	5.0	-
4540	466535.24	1357406.74	Картометрический метод	5.0	-
4541	466535.09	1357406.75	Картометрический метод	5.0	-
4542	466533.27	1357406.87	Картометрический метод	5.0	-
4543	466511.36	1357408.36	Картометрический метод	5.0	-
4544	466510.78	1357415.66	Картометрический метод	5.0	-
4545	466508.25	1357447.78	Картометрический метод	5.0	-
4546	466507.59	1357447.98	Картометрический метод	5.0	-
4547	466507.59	1357447.99	Картометрический метод	5.0	-
4548	466507.88	1357447.90	Картометрический метод	5.0	-
4549	466503.51	1357489.29	Картометрический метод	5.0	-
4550	466500.84	1357516.31	Картометрический метод	5.0	-
4551	466500.90	1357524.37	Картометрический метод	5.0	-
4552	466501.84	1357529.59	Картометрический метод	5.0	-
4553	466502.12	1357531.11	Картометрический метод	5.0	-
4554	466504.45	1357536.76	Картометрический метод	5.0	-
4555	466507.97	1357541.96	Картометрический метод	5.0	-
4556	466511.70	1357545.39	Картометрический метод	5.0	-
4557	466511.76	1357547.50	Картометрический метод	5.0	-
4558	466516.35	1357554.51	Картометрический метод	5.0	-

2. Сведения о характерных точках границ объекта					
Обозначение характерных точек границ	Координаты, м		Метод определения координат характерной точки	Средняя квадратическая погрешность положения характерной точки (Mt), м	Описание обозначения точки на местности (при наличии)
	X	Y			
1	2	3	4	5	6
4559	466525.41	1357592.24	Картометрический метод	5.0	-
4560	466529.44	1357594.81	Картометрический метод	5.0	-
4561	466545.55	1357661.23	Картометрический метод	5.0	-
4562	466547.49	1357669.23	Картометрический метод	5.0	-
4563	466546.27	1357711.80	Картометрический метод	5.0	-
4564	466545.75	1357729.93	Картометрический метод	5.0	-
4565	466539.18	1357738.89	Картометрический метод	5.0	-
4566	466520.79	1357750.38	Картометрический метод	5.0	-
4567	466520.02	1357768.12	Картометрический метод	5.0	-
4568	466519.44	1357781.66	Картометрический метод	5.0	-
4569	466511.04	1357800.84	Картометрический метод	5.0	-
4570	466516.28	1357823.83	Картометрический метод	5.0	-
4571	466514.26	1357826.37	Картометрический метод	5.0	-
4572	466507.75	1357826.76	Картометрический метод	5.0	-
4573	466503.11	1357830.70	Картометрический метод	5.0	-
4574	466492.30	1357839.87	Картометрический метод	5.0	-
4575	466487.54	1357864.63	Картометрический метод	5.0	-
4576	466487.75	1357893.98	Картометрический метод	5.0	-
4577	466483.68	1357910.78	Картометрический метод	5.0	-
4578	466462.19	1357934.90	Картометрический метод	5.0	-
4579	466458.54	1357938.99	Картометрический метод	5.0	-
4580	466449.01	1357936.96	Картометрический метод	5.0	-
4581	466444.66	1357936.04	Картометрический метод	5.0	-
4582	466438.80	1357972.89	Картометрический метод	5.0	-
4583	466443.59	1358068.61	Картометрический метод	5.0	-
4584	466434.66	1358127.55	Картометрический метод	5.0	-

2. Сведения о характерных точках границ объекта					
Обозначение характерных точек границ	Координаты, м		Метод определения координат характерной точки	Средняя квадратическая погрешность положения характерной точки (Mt), м	Описание обозначения точки на местности (при наличии)
	X	Y			
1	2	3	4	5	6
4585	466441.64	1358162.62	Картометрический метод	5.0	-
4586	466445.04	1358161.09	Картометрический метод	5.0	-
4587	466445.04	1358161.09	Картометрический метод	5.0	-
4588	466450.71	1358172.31	Картометрический метод	5.0	-
4589	466449.94	1358229.02	Картометрический метод	5.0	-
4590	466438.21	1358237.51	Картометрический метод	5.0	-
4591	466434.52	1358242.26	Картометрический метод	5.0	-
4592	466429.86	1358257.71	Картометрический метод	5.0	-
4593	466425.94	1358282.34	Картометрический метод	5.0	-
4594	466441.76	1358315.27	Картометрический метод	5.0	-
4595	466464.88	1358337.40	Картометрический метод	5.0	-
4596	466465.85	1358368.09	Картометрический метод	5.0	-
4597	466465.94	1358371.06	Картометрический метод	5.0	-
4598	466459.56	1358395.92	Картометрический метод	5.0	-
4599	466467.84	1358418.80	Картометрический метод	5.0	-
4600	466462.55	1358423.97	Картометрический метод	5.0	-
4601	466545.14	1358426.45	Картометрический метод	5.0	-
4602	466545.16	1358426.45	Картометрический метод	5.0	-
4603	466545.15	1358426.45	Картометрический метод	5.0	-
4604	466545.15	1358426.46	Картометрический метод	5.0	-
4605	466545.99	1358443.84	Картометрический метод	5.0	-
4606	466545.98	1358443.87	Картометрический метод	5.0	-
4607	466546.31	1358450.63	Картометрический метод	5.0	-
4608	466546.53	1358455.19	Картометрический метод	5.0	-
4609	466548.48	1358495.38	Картометрический метод	5.0	-
4610	466512.55	1358538.79	Картометрический метод	5.0	-

2. Сведения о характерных точках границ объекта					
Обозначение характерных точек границ	Координаты, м		Метод определения координат характерной точки	Средняя квадратическая погрешность положения характерной точки (Mt), м	Описание обозначения точки на местности (при наличии)
	X	Y			
1	2	3	4	5	6
4611	466506.36	1358569.87	Картометрический метод	5.0	-
4612	466522.14	1358589.93	Картометрический метод	5.0	-
4613	466547.97	1358593.37	Картометрический метод	5.0	-
4614	466577.54	1358582.50	Картометрический метод	5.0	-
4615	466591.09	1358605.23	Картометрический метод	5.0	-
4616	466603.27	1358625.67	Картометрический метод	5.0	-
4617	466619.11	1358652.25	Картометрический метод	5.0	-
4618	466622.69	1358658.26	Картометрический метод	5.0	-
4619	466630.96	1358650.28	Картометрический метод	5.0	-
4620	466639.23	1358642.30	Картометрический метод	5.0	-
4621	466659.02	1358623.19	Картометрический метод	5.0	-
4622	466667.01	1358627.01	Картометрический метод	5.0	-
4623	466666.75	1358627.64	Картометрический метод	5.0	-
4624	466665.10	1358631.61	Картометрический метод	5.0	-
4625	466653.22	1358660.19	Картометрический метод	5.0	-
4626	466655.39	1358674.63	Картометрический метод	5.0	-
4627	466662.58	1358682.80	Картометрический метод	5.0	-
4628	466665.88	1358686.54	Картометрический метод	5.0	-
4629	466684.34	1358690.28	Картометрический метод	5.0	-
4630	466708.57	1358682.56	Картометрический метод	5.0	-
4631	466727.44	1358676.55	Картометрический метод	5.0	-
4632	466753.44	1358668.27	Картометрический метод	5.0	-
4633	466767.30	1358682.39	Картометрический метод	5.0	-
4634	466767.30	1358682.39	Картометрический метод	5.0	-
4635	466768.11	1358683.21	Картометрический метод	5.0	-
4636	466768.35	1358685.17	Картометрический метод	5.0	-

2. Сведения о характерных точках границ объекта					
Обозначение характерных точек границ	Координаты, м		Метод определения координат характерной точки	Средняя квадратическая погрешность положения характерной точки (Mt), м	Описание обозначения точки на местности (при наличии)
	X	Y			
1	2	3	4	5	6
4637	466768.35	1358685.18	Картометрический метод	5.0	-
4638	466770.72	1358704.30	Картометрический метод	5.0	-
4639	466780.65	1358737.60	Картометрический метод	5.0	-
4640	466780.67	1358737.65	Картометрический метод	5.0	-
4641	466781.36	1358739.97	Картометрический метод	5.0	-
4642	466782.01	1358742.74	Картометрический метод	5.0	-
4643	466785.06	1358755.71	Картометрический метод	5.0	-
4644	466785.42	1358757.25	Картометрический метод	5.0	-
4645	466785.61	1358758.06	Картометрический метод	5.0	-
4646	466785.74	1358758.62	Картометрический метод	5.0	-
4647	466793.65	1358777.35	Картометрический метод	5.0	-
4648	466796.42	1358783.91	Картометрический метод	5.0	-
4649	466798.67	1358789.25	Картометрический метод	5.0	-
4650	466802.22	1358793.49	Картометрический метод	5.0	-
4651	466815.55	1358809.41	Картометрический метод	5.0	-
4652	466821.06	1358813.15	Картометрический метод	5.0	-
4653	466829.25	1358818.70	Картометрический метод	5.0	-
4654	466836.68	1358825.78	Картометрический метод	5.0	-
4655	466836.70	1358825.80	Картометрический метод	5.0	-
4656	466842.15	1358830.44	Картометрический метод	5.0	-
4657	466842.15	1358830.45	Картометрический метод	5.0	-
4658	466842.57	1358831.13	Картометрический метод	5.0	-
4659	466848.04	1358840.57	Картометрический метод	5.0	-
4660	466855.27	1358853.05	Картометрический метод	5.0	-
4661	466862.90	1358867.90	Картометрический метод	5.0	-
4662	466867.18	1358878.14	Картометрический метод	5.0	-

2. Сведения о характерных точках границ объекта					
Обозначение характерных точек границ	Координаты, м		Метод определения координат характерной точки	Средняя квадратическая погрешность положения характерной точки (Mt), м	Описание обозначения точки на местности (при наличии)
	X	Y			
1	2	3	4	5	6
4663	466874.47	1358899.22	Картометрический метод	5.0	-
4664	466877.32	1358909.88	Картометрический метод	5.0	-
4665	466878.07	1358915.25	Картометрический метод	5.0	-
4666	466877.81	1358923.48	Картометрический метод	5.0	-
4667	466874.98	1358940.17	Картометрический метод	5.0	-
4668	466872.28	1358947.79	Картометрический метод	5.0	-
4669	466869.99	1358950.89	Картометрический метод	5.0	-
4670	466863.01	1358955.38	Картометрический метод	5.0	-
4671	466859.64	1358958.10	Картометрический метод	5.0	-
4672	466854.96	1358965.42	Картометрический метод	5.0	-
4673	466848.36	1358976.14	Картометрический метод	5.0	-
4674	466845.73	1358979.20	Картометрический метод	5.0	-
4675	466839.06	1358984.07	Картометрический метод	5.0	-
4676	466837.38	1358985.16	Картометрический метод	5.0	-
4677	466823.42	1358982.50	Картометрический метод	5.0	-
4678	466790.44	1358966.40	Картометрический метод	5.0	-
4679	466755.30	1358954.23	Картометрический метод	5.0	-
4680	466708.72	1358935.75	Картометрический метод	5.0	-
4681	466694.86	1358937.23	Картометрический метод	5.0	-
4682	466694.81	1358937.22	Картометрический метод	5.0	-
4683	466686.87	1358939.71	Картометрический метод	5.0	-
4684	466683.35	1358940.81	Картометрический метод	5.0	-
4685	466673.76	1358943.82	Картометрический метод	5.0	-
4686	466638.79	1358954.78	Картометрический метод	5.0	-
4687	466609.05	1358963.09	Картометрический метод	5.0	-
4688	466596.23	1358963.24	Картометрический метод	5.0	-

2. Сведения о характерных точках границ объекта					
Обозначение характерных точек границ	Координаты, м		Метод определения координат характерной точки	Средняя квадратическая погрешность положения характерной точки (Mt), м	Описание обозначения точки на местности (при наличии)
	X	Y			
1	2	3	4	5	6
4689	466591.50	1358963.30	Картометрический метод	5.0	-
4690	466590.34	1358963.31	Картометрический метод	5.0	-
4691	466588.35	1358963.37	Картометрический метод	5.0	-
4692	466585.75	1358963.45	Картометрический метод	5.0	-
4693	466582.25	1358963.55	Картометрический метод	5.0	-
4694	466561.87	1358964.16	Картометрический метод	5.0	-
4695	466560.11	1358964.60	Картометрический метод	5.0	-
4696	466535.63	1358970.72	Картометрический метод	5.0	-
4697	466535.02	1358970.88	Картометрический метод	5.0	-
4698	466521.10	1358974.43	Картометрический метод	5.0	-
4699	466519.57	1358974.60	Картометрический метод	5.0	-
4700	466517.14	1358974.87	Картометрический метод	5.0	-
4701	466511.01	1358975.55	Картометрический метод	5.0	-
4702	466440.75	1358968.56	Картометрический метод	5.0	-
4703	466430.78	1358967.57	Картометрический метод	5.0	-
4704	466389.02	1358963.41	Картометрический метод	5.0	-
4705	466382.79	1358953.23	Картометрический метод	5.0	-
4706	466375.86	1358947.71	Картометрический метод	5.0	-
4707	466359.54	1358934.70	Картометрический метод	5.0	-
4708	466357.20	1358933.45	Картометрический метод	5.0	-
4709	466346.07	1358927.51	Картометрический метод	5.0	-
4710	466344.80	1358926.83	Картометрический метод	5.0	-
4711	466332.88	1358920.43	Картометрический метод	5.0	-
4712	466326.75	1358919.88	Картометрический метод	5.0	-
4713	466314.26	1358922.20	Картометрический метод	5.0	-
4714	466302.63	1358924.36	Картометрический метод	5.0	-

2. Сведения о характерных точках границ объекта					
Обозначение характерных точек границ	Координаты, м		Метод определения координат характерной точки	Средняя квадратическая погрешность положения характерной точки (Mt), м	Описание обозначения точки на местности (при наличии)
	X	Y			
1	2	3	4	5	6
4715	466297.11	1358925.38	Картометрический метод	5.0	-
4716	466280.90	1358933.02	Картометрический метод	5.0	-
4717	466273.51	1358949.77	Картометрический метод	5.0	-
4718	466270.42	1358977.74	Картометрический метод	5.0	-
4719	466275.37	1358987.64	Картометрический метод	5.0	-
4720	466276.86	1358990.62	Картометрический метод	5.0	-
4721	466288.49	1358997.80	Картометрический метод	5.0	-
4722	466297.38	1358997.01	Картометрический метод	5.0	-
4723	466301.79	1358998.29	Картометрический метод	5.0	-
4724	466304.56	1359003.42	Картометрический метод	5.0	-
4725	466307.83	1359016.92	Картометрический метод	5.0	-
4726	466308.06	1359022.27	Картометрический метод	5.0	-
4727	466304.43	1359035.42	Картометрический метод	5.0	-
4728	466299.66	1359048.40	Картометрический метод	5.0	-
4729	466284.80	1359073.99	Картометрический метод	5.0	-
4730	466270.56	1359082.97	Картометрический метод	5.0	-
4731	466255.23	1359088.74	Картометрический метод	5.0	-
4732	466253.40	1359088.85	Картометрический метод	5.0	-
4733	466244.61	1359089.40	Картометрический метод	5.0	-
4734	466232.01	1359083.28	Картометрический метод	5.0	-
4735	466226.57	1359080.64	Картометрический метод	5.0	-
4736	466220.83	1359076.13	Картометрический метод	5.0	-
4737	466214.34	1359069.21	Картометрический метод	5.0	-
4738	466210.14	1359064.73	Картометрический метод	5.0	-
4739	466197.09	1359061.50	Картометрический метод	5.0	-
4740	466186.08	1359060.69	Картометрический метод	5.0	-

2. Сведения о характерных точках границ объекта					
Обозначение характерных точек границ	Координаты, м		Метод определения координат характерной точки	Средняя квадратическая погрешность положения характерной точки (Mt), м	Описание обозначения точки на местности (при наличии)
	X	Y			
1	2	3	4	5	6
4741	466180.69	1359060.30	Картометрический метод	5.0	-
4742	466167.91	1359062.67	Картометрический метод	5.0	-
4743	466140.79	1359067.69	Картометрический метод	5.0	-
4744	466135.22	1359068.72	Картометрический метод	5.0	-
4745	466122.59	1359075.14	Картометрический метод	5.0	-
4746	466119.13	1359076.89	Картометрический метод	5.0	-
4747	466104.55	1359087.02	Картометрический метод	5.0	-
4748	466100.17	1359106.61	Картометрический метод	5.0	-
4749	466095.79	1359126.20	Картометрический метод	5.0	-
4750	466090.56	1359130.88	Картометрический метод	5.0	-
4751	466090.42	1359130.92	Картометрический метод	5.0	-
4752	466079.73	1359133.87	Картометрический метод	5.0	-
4753	466074.27	1359136.21	Картометрический метод	5.0	-
4754	466071.74	1359137.83	Картометрический метод	5.0	-
4755	466068.73	1359141.10	Картометрический метод	5.0	-
4756	466066.98	1359145.21	Картометрический метод	5.0	-
4757	466065.83	1359153.94	Картометрический метод	5.0	-
4758	466065.77	1359162.46	Картометрический метод	5.0	-
4759	466066.27	1359166.75	Картометрический метод	5.0	-
4760	466066.97	1359169.55	Картометрический метод	5.0	-
4761	466069.43	1359174.76	Картометрический метод	5.0	-
4762	466073.00	1359179.39	Картометрический метод	5.0	-
4763	466073.17	1359179.56	Картометрический метод	5.0	-
4764	466074.60	1359179.67	Картометрический метод	5.0	-
4765	466082.81	1359187.12	Картометрический метод	5.0	-
4766	466099.66	1359202.41	Картометрический метод	5.0	-

2. Сведения о характерных точках границ объекта					
Обозначение характерных точек границ	Координаты, м		Метод определения координат характерной точки	Средняя квадратическая погрешность положения характерной точки (Mt), м	Описание обозначения точки на местности (при наличии)
	X	Y			
1	2	3	4	5	6
4767	466134.63	1359225.67	Картометрический метод	5.0	-
4768	466131.46	1359232.85	Картометрический метод	5.0	-
4769	466127.65	1359234.97	Картометрический метод	5.0	-
4770	466118.80	1359239.88	Картометрический метод	5.0	-
4771	466112.35	1359245.05	Картометрический метод	5.0	-
4772	466105.90	1359250.23	Картометрический метод	5.0	-
4773	466101.30	1359253.91	Картометрический метод	5.0	-
4774	466100.23	1359254.77	Картометрический метод	5.0	-
4775	466098.37	1359258.35	Картометрический метод	5.0	-
4776	466096.79	1359261.39	Картометрический метод	5.0	-
4777	466095.13	1359264.56	Картометрический метод	5.0	-
4778	466092.73	1359269.18	Картометрический метод	5.0	-
4779	466092.29	1359270.03	Картометрический метод	5.0	-
4780	466099.21	1359281.86	Картометрический метод	5.0	-
4781	466112.50	1359287.13	Картометрический метод	5.0	-
4782	466126.80	1359283.40	Картометрический метод	5.0	-
4783	466161.11	1359264.59	Картометрический метод	5.0	-
4784	466168.00	1359266.05	Картометрический метод	5.0	-
4785	466165.50	1359275.67	Картометрический метод	5.0	-
4786	466152.92	1359289.67	Картометрический метод	5.0	-
4787	466135.81	1359297.34	Картометрический метод	5.0	-
4788	466109.76	1359323.91	Картометрический метод	5.0	-
4789	466090.41	1359325.84	Картометрический метод	5.0	-
4790	466083.60	1359325.81	Картометрический метод	5.0	-
4791	466083.48	1359325.80	Картометрический метод	5.0	-
4792	466072.27	1359324.36	Картометрический метод	5.0	-

2. Сведения о характерных точках границ объекта					
Обозначение характерных точек границ	Координаты, м		Метод определения координат характерной точки	Средняя квадратическая погрешность положения характерной точки (Mt), м	Описание обозначения точки на местности (при наличии)
	X	Y			
1	2	3	4	5	6
4793	466063.38	1359322.61	Картометрический метод	5.0	-
4794	466061.17	1359322.17	Картометрический метод	5.0	-
4795	466048.22	1359318.99	Картометрический метод	5.0	-
4796	466046.70	1359318.61	Картометрический метод	5.0	-
4797	466033.48	1359315.27	Картометрический метод	5.0	-
4798	466027.41	1359314.41	Картометрический метод	5.0	-
4799	466012.27	1359310.84	Картометрический метод	5.0	-
4800	465962.34	1359304.97	Картометрический метод	5.0	-
4801	465939.41	1359308.97	Картометрический метод	5.0	-
4802	465910.47	1359307.36	Картометрический метод	5.0	-
4803	465888.34	1359313.05	Картометрический метод	5.0	-
4804	465882.47	1359314.65	Картометрический метод	5.0	-
4805	465882.47	1359314.65	Картометрический метод	5.0	-
4806	465882.47	1359314.65	Картометрический метод	5.0	-
4807	465848.25	1359332.12	Картометрический метод	5.0	-
4808	465844.08	1359334.25	Картометрический метод	5.0	-
4809	465839.13	1359334.10	Картометрический метод	5.0	-
4810	465810.41	1359321.56	Картометрический метод	5.0	-
4811	465807.57	1359323.05	Картометрический метод	5.0	-
4812	465799.43	1359327.31	Картометрический метод	5.0	-
4813	465792.19	1359330.64	Картометрический метод	5.0	-
4814	465793.27	1359327.64	Картометрический метод	5.0	-
4815	465717.29	1359331.53	Картометрический метод	5.0	-
4816	465701.06	1359345.33	Картометрический метод	5.0	-
4817	465700.96	1359345.41	Картометрический метод	5.0	-
4818	465675.82	1359344.58	Картометрический метод	5.0	-

2. Сведения о характерных точках границ объекта					
Обозначение характерных точек границ	Координаты, м		Метод определения координат характерной точки	Средняя квадратическая погрешность положения характерной точки (Mt), м	Описание обозначения точки на местности (при наличии)
	X	Y			
1	2	3	4	5	6
4819	465667.83	1359342.54	Картометрический метод	5.0	-
4820	465652.45	1359328.47	Картометрический метод	5.0	-
4821	465649.77	1359319.17	Картометрический метод	5.0	-
4822	465647.49	1359315.28	Картометрический метод	5.0	-
4823	465642.25	1359311.30	Картометрический метод	5.0	-
4824	465633.68	1359309.15	Картометрический метод	5.0	-
4825	465623.85	1359308.95	Картометрический метод	5.0	-
4826	465615.81	1359310.55	Картометрический метод	5.0	-
4827	465611.47	1359314.60	Картометрический метод	5.0	-
4828	465605.09	1359320.56	Картометрический метод	5.0	-
4829	465605.13	1359327.18	Картометрический метод	5.0	-
4830	465595.82	1359354.75	Картометрический метод	5.0	-
4831	465599.21	1359377.61	Картометрический метод	5.0	-
4832	465603.90	1359383.55	Картометрический метод	5.0	-
4833	465611.47	1359384.29	Картометрический метод	5.0	-
4834	465612.79	1359384.42	Картометрический метод	5.0	-
4835	465627.26	1359376.00	Картометрический метод	5.0	-
4836	465634.02	1359374.24	Картометрический метод	5.0	-
4837	465638.89	1359371.75	Картометрический метод	5.0	-
4838	465643.31	1359377.03	Картометрический метод	5.0	-
4839	465647.90	1359392.83	Картометрический метод	5.0	-
4840	465648.07	1359409.59	Картометрический метод	5.0	-
4841	465656.22	1359433.66	Картометрический метод	5.0	-
4842	465674.17	1359451.03	Картометрический метод	5.0	-
4843	465675.03	1359457.39	Картометрический метод	5.0	-
4844	465670.22	1359464.46	Картометрический метод	5.0	-

2. Сведения о характерных точках границ объекта					
Обозначение характерных точек границ	Координаты, м		Метод определения координат характерной точки	Средняя квадратическая погрешность положения характерной точки (Mt), м	Описание обозначения точки на местности (при наличии)
	X	Y			
1	2	3	4	5	6
4845	465646.13	1359472.02	Картометрический метод	5.0	-
4846	465625.51	1359486.43	Картометрический метод	5.0	-
4847	465611.47	1359488.43	Картометрический метод	5.0	-
4848	465584.53	1359492.28	Картометрический метод	5.0	-
4849	465567.91	1359491.48	Картометрический метод	5.0	-
4850	465559.98	1359489.60	Картометрический метод	5.0	-
4851	465552.58	1359484.24	Картометрический метод	5.0	-
4852	465541.98	1359476.57	Картометрический метод	5.0	-
4853	465540.02	1359465.32	Картометрический метод	5.0	-
4854	465547.48	1359448.03	Картометрический метод	5.0	-
4855	465552.58	1359442.52	Картометрический метод	5.0	-
4856	465554.17	1359440.79	Картометрический метод	5.0	-
4857	465555.97	1359425.25	Картометрический метод	5.0	-
4858	465552.58	1359422.07	Картометрический метод	5.0	-
4859	465548.58	1359418.33	Картометрический метод	5.0	-
4860	465523.16	1359404.38	Картометрический метод	5.0	-
4861	465519.32	1359404.33	Картометрический метод	5.0	-
4862	465504.00	1359404.11	Картометрический метод	5.0	-
4863	465494.21	1359409.90	Картометрический метод	5.0	-
4864	465486.67	1359414.36	Картометрический метод	5.0	-
4865	465435.01	1359427.34	Картометрический метод	5.0	-
4866	465434.97	1359427.49	Картометрический метод	5.0	-
4867	465432.50	1359436.52	Картометрический метод	5.0	-
4868	465432.21	1359437.56	Картометрический метод	5.0	-
4869	465428.42	1359451.43	Картометрический метод	5.0	-
4870	465426.76	1359457.48	Картометрический метод	5.0	-

2. Сведения о характерных точках границ объекта					
Обозначение характерных точек границ	Координаты, м		Метод определения координат характерной точки	Средняя квадратическая погрешность положения характерной точки (Mt), м	Описание обозначения точки на местности (при наличии)
	X	Y			
1	2	3	4	5	6
4871	465414.67	1359455.30	Картометрический метод	5.0	-
4872	465402.58	1359453.11	Картометрический метод	5.0	-
4873	465402.57	1359453.11	Картометрический метод	5.0	-
4874	465397.42	1359461.86	Картометрический метод	5.0	-
4875	465399.05	1359463.13	Картометрический метод	5.0	-
4876	465387.74	1359495.26	Картометрический метод	5.0	-
4877	465375.26	1359524.14	Картометрический метод	5.0	-
4878	465353.18	1359566.29	Картометрический метод	5.0	-
4879	465294.40	1359676.64	Картометрический метод	5.0	-
4880	465261.51	1359759.48	Картометрический метод	5.0	-
4881	465215.24	1359820.94	Картометрический метод	5.0	-
4882	465215.22	1359820.99	Картометрический метод	5.0	-
4883	465215.21	1359820.98	Картометрический метод	5.0	-
4884	465215.21	1359820.98	Картометрический метод	5.0	-
4885	465161.68	1359932.12	Картометрический метод	5.0	-
4886	465171.85	1359905.70	Картометрический метод	5.0	-
4887	465175.06	1359897.37	Картометрический метод	5.0	-
4888	465195.97	1359851.55	Картометрический метод	5.0	-
4889	465210.00	1359820.80	Картометрический метод	5.0	-
4890	465204.24	1359816.66	Картометрический метод	5.0	-
4891	465191.66	1359807.61	Картометрический метод	5.0	-
4892	465191.64	1359807.60	Картометрический метод	5.0	-
4893	465146.57	1359784.47	Картометрический метод	5.0	-
4894	465065.90	1359753.89	Картометрический метод	5.0	-
4895	465048.85	1359747.06	Картометрический метод	5.0	-
4896	465048.93	1359746.83	Картометрический метод	5.0	-

2. Сведения о характерных точках границ объекта					
Обозначение характерных точек границ	Координаты, м		Метод определения координат характерной точки	Средняя квадратическая погрешность положения характерной точки (Mt), м	Описание обозначения точки на местности (при наличии)
	X	Y			
1	2	3	4	5	6
4897	465056.58	1359725.21	Картометрический метод	5.0	-
4898	465207.55	1359298.53	Картометрический метод	5.0	-
4899	465207.55	1359298.53	Картометрический метод	5.0	-
4900	465223.32	1359260.77	Картометрический метод	5.0	-
4901	465246.07	1359206.28	Картометрический метод	5.0	-
4902	465258.84	1359165.65	Картометрический метод	5.0	-
4903	465257.73	1359163.00	Картометрический метод	5.0	-
4904	465275.82	1359113.44	Картометрический метод	5.0	-
4905	465276.08	1359113.54	Картометрический метод	5.0	-
4906	465290.25	1359074.78	Картометрический метод	5.0	-
4907	465299.92	1359048.34	Картометрический метод	5.0	-
4908	465299.61	1359048.23	Картометрический метод	5.0	-
4909	465323.15	1358983.86	Картометрический метод	5.0	-
4910	465349.45	1358911.67	Картометрический метод	5.0	-
4911	465349.82	1358911.89	Картометрический метод	5.0	-
4912	465353.00	1358903.18	Картометрический метод	5.0	-
4913	465354.67	1358898.62	Картометрический метод	5.0	-
4914	465354.30	1358898.40	Картометрический метод	5.0	-
4915	465377.78	1358834.04	Картометрический метод	5.0	-
4916	465378.23	1358834.19	Картометрический метод	5.0	-
4917	465381.37	1358825.60	Картометрический метод	5.0	-
4918	465386.10	1358812.77	Картометрический метод	5.0	-
4919	465399.56	1358773.67	Картометрический метод	5.0	-
4920	465411.76	1358738.22	Картометрический метод	5.0	-
4921	465412.45	1358736.22	Картометрический метод	5.0	-
4922	465426.16	1358696.40	Картометрический метод	5.0	-

2. Сведения о характерных точках границ объекта					
Обозначение характерных точек границ	Координаты, м		Метод определения координат характерной точки	Средняя квадратическая погрешность положения характерной точки (Mt), м	Описание обозначения точки на местности (при наличии)
	X	Y			
1	2	3	4	5	6
4923	465456.51	1358611.25	Картометрический метод	5.0	-
4924	465471.38	1358610.29	Картометрический метод	5.0	-
4925	465483.35	1358609.52	Картометрический метод	5.0	-
4926	465523.38	1358607.56	Картометрический метод	5.0	-
4927	465523.62	1358607.55	Картометрический метод	5.0	-
4928	465526.62	1358607.40	Картометрический метод	5.0	-
4929	465542.34	1358606.63	Картометрический метод	5.0	-
4930	465542.60	1358606.10	Картометрический метод	5.0	-
4931	465547.64	1358596.04	Картометрический метод	5.0	-
4932	465548.69	1358593.94	Картометрический метод	5.0	-
4933	465572.55	1358519.68	Картометрический метод	5.0	-
4934	465573.57	1358516.86	Картометрический метод	5.0	-
4935	465574.76	1358513.56	Картометрический метод	5.0	-
4936	465592.99	1358463.03	Картометрический метод	5.0	-
4937	465593.87	1358460.57	Картометрический метод	5.0	-
4938	465614.43	1358403.09	Картометрический метод	5.0	-
4939	465618.87	1358390.47	Картометрический метод	5.0	-
4940	465619.63	1358388.31	Картометрический метод	5.0	-
4941	465619.76	1358387.94	Картометрический метод	5.0	-
4942	465620.98	1358384.47	Картометрический метод	5.0	-
4943	465640.77	1358328.31	Картометрический метод	5.0	-
4944	465658.08	1358282.62	Картометрический метод	5.0	-
4945	465658.48	1358281.41	Картометрический метод	5.0	-
4946	465659.01	1358279.83	Картометрический метод	5.0	-
4947	465663.88	1358265.17	Картометрический метод	5.0	-
4948	465677.13	1358225.36	Картометрический метод	5.0	-

2. Сведения о характерных точках границ объекта					
Обозначение характерных точек границ	Координаты, м		Метод определения координат характерной точки	Средняя квадратическая погрешность положения характерной точки (Mt), м	Описание обозначения точки на местности (при наличии)
	X	Y			
1	2	3	4	5	6
4949	465678.71	1358220.60	Картометрический метод	5.0	-
4950	465683.42	1358206.45	Картометрический метод	5.0	-
4951	465704.09	1358147.01	Картометрический метод	5.0	-
4952	465708.30	1358134.91	Картометрический метод	5.0	-
4953	465713.10	1358121.10	Картометрический метод	5.0	-
4954	465721.70	1358102.03	Картометрический метод	5.0	-
4955	465724.49	1358095.84	Картометрический метод	5.0	-
4956	465732.29	1358071.00	Картометрический метод	5.0	-
4957	465739.16	1358049.12	Картометрический метод	5.0	-
4958	465750.24	1358021.25	Картометрический метод	5.0	-
4959	465757.88	1357997.97	Картометрический метод	5.0	-
4960	465769.05	1357963.96	Картометрический метод	5.0	-
4961	465771.51	1357957.23	Картометрический метод	5.0	-
4962	465775.72	1357945.69	Картометрический метод	5.0	-
4963	465775.96	1357945.04	Картометрический метод	5.0	-
4964	465778.34	1357938.52	Картометрический метод	5.0	-
4965	465791.14	1357903.46	Картометрический метод	5.0	-
4966	465796.47	1357888.85	Картометрический метод	5.0	-
4967	465799.60	1357889.60	Картометрический метод	5.0	-
4968	465829.08	1357896.63	Картометрический метод	5.0	-
4969	465847.62	1357901.06	Картометрический метод	5.0	-
4970	465864.45	1357905.07	Картометрический метод	5.0	-
4971	465874.35	1357907.43	Картометрический метод	5.0	-
4972	465900.85	1357913.76	Картометрический метод	5.0	-
4973	465919.89	1357918.30	Картометрический метод	5.0	-
4974	465952.11	1357925.72	Картометрический метод	5.0	-

2. Сведения о характерных точках границ объекта					
Обозначение характерных точек границ	Координаты, м		Метод определения координат характерной точки	Средняя квадратическая погрешность положения характерной точки (Mt), м	Описание обозначения точки на местности (при наличии)
	X	Y			
1	2	3	4	5	6
4975	465957.70	1357927.01	Картометрический метод	5.0	-
4976	465993.06	1357935.16	Картометрический метод	5.0	-
4977	466013.49	1357939.35	Картометрический метод	5.0	-
4978	466019.82	1357940.80	Картометрический метод	5.0	-
4979	466053.07	1357948.41	Картометрический метод	5.0	-
4980	466064.94	1357951.22	Картометрический метод	5.0	-
4981	466066.72	1357951.70	Картометрический метод	5.0	-
4982	466086.53	1357957.06	Картометрический метод	5.0	-
4983	466090.18	1357958.05	Картометрический метод	5.0	-
4984	466103.10	1357960.72	Картометрический метод	5.0	-
4985	466118.95	1357963.99	Картометрический метод	5.0	-
4986	466142.82	1357968.92	Картометрический метод	5.0	-
4987	466149.67	1357966.97	Картометрический метод	5.0	-
4988	466154.92	1357965.48	Картометрический метод	5.0	-
4989	466154.95	1357965.48	Картометрический метод	5.0	-
4990	466223.47	1357946.73	Картометрический метод	5.0	-
4991	466288.91	1357928.82	Картометрический метод	5.0	-
4992	466319.31	1357920.50	Картометрический метод	5.0	-
4993	466334.30	1357917.12	Картометрический метод	5.0	-
4994	466344.77	1357914.76	Картометрический метод	5.0	-
4995	466346.01	1357914.82	Картометрический метод	5.0	-
4996	466383.39	1357904.71	Картометрический метод	5.0	-
4997	466424.03	1357893.71	Картометрический метод	5.0	-
4998	466424.04	1357893.71	Картометрический метод	5.0	-
4999	466424.04	1357893.72	Картометрический метод	5.0	-
5000	466437.26	1357890.14	Картометрический метод	5.0	-

2. Сведения о характерных точках границ объекта					
Обозначение характерных точек границ	Координаты, м		Метод определения координат характерной точки	Средняя квадратическая погрешность положения характерной точки (Mt), м	Описание обозначения точки на местности (при наличии)
	X	Y			
1	2	3	4	5	6
5001	466437.30	1357890.13	Картометрический метод	5.0	-
5002	466451.06	1357886.41	Картометрический метод	5.0	-
5003	466451.06	1357886.40	Картометрический метод	5.0	-
5004	466454.27	1357885.53	Картометрический метод	5.0	-
5005	466459.72	1357883.88	Картометрический метод	5.0	-
5006	466465.15	1357882.22	Картометрический метод	5.0	-
5007	466465.16	1357882.22	Картометрический метод	5.0	-
5008	466471.12	1357859.55	Картометрический метод	5.0	-
5009	466471.81	1357838.31	Картометрический метод	5.0	-
5010	466472.17	1357827.31	Картометрический метод	5.0	-
5011	466473.07	1357799.58	Картометрический метод	5.0	-
5012	466473.29	1357777.20	Картометрический метод	5.0	-
5013	466473.63	1357753.58	Картометрический метод	5.0	-
5014	466447.34	1357374.38	Картометрический метод	5.0	-
5015	466431.05	1357271.78	Картометрический метод	5.0	-
5016	466429.01	1357264.45	Картометрический метод	5.0	-
5017	466425.46	1357251.79	Картометрический метод	5.0	-
5018	466419.11	1357229.51	Картометрический метод	5.0	-
5019	466413.43	1357209.86	Картометрический метод	5.0	-
5020	466407.20	1357188.19	Картометрический метод	5.0	-
5021	466401.09	1357166.99	Картометрический метод	5.0	-
5022	466396.49	1357151.26	Картометрический метод	5.0	-
5023	466396.40	1357150.95	Картометрический метод	5.0	-
5024	466419.44	1357128.64	Картометрический метод	5.0	-
4516	466423.81	1357124.41	Картометрический метод	5.0	-
5025	466425.85	1357128.80	Картометрический метод	5.0	-

2. Сведения о характерных точках границ объекта					
Обозначение характерных точек границ	Координаты, м		Метод определения координат характерной точки	Средняя квадратическая погрешность положения характерной точки (Mt), м	Описание обозначения точки на местности (при наличии)
	X	Y			
1	2	3	4	5	6
5026	466437.75	1357132.20	Картометрический метод	5.0	-
5027	466450.31	1357153.71	Картометрический метод	5.0	-
5028	466434.02	1357158.11	Картометрический метод	5.0	-
5029	466455.25	1357169.38	Картометрический метод	5.0	-
5030	466455.30	1357169.40	Картометрический метод	5.0	-
5031	466464.62	1357174.35	Картометрический метод	5.0	-
5032	466464.26	1357173.03	Картометрический метод	5.0	-
5033	466457.38	1357151.75	Картометрический метод	5.0	-
5034	466507.94	1357133.56	Картометрический метод	5.0	-
5035	466512.34	1357156.84	Картометрический метод	5.0	-
5036	466515.24	1357155.86	Картометрический метод	5.0	-
5037	466519.45	1357176.34	Картометрический метод	5.0	-
5038	466523.03	1357198.66	Картометрический метод	5.0	-
5039	466526.74	1357222.50	Картометрический метод	5.0	-
5040	466530.61	1357221.35	Картометрический метод	5.0	-
5041	466530.03	1357216.85	Картометрический метод	5.0	-
5042	466524.73	1357175.79	Картометрический метод	5.0	-
5043	466522.89	1357161.57	Картометрический метод	5.0	-
5044	466520.14	1357140.23	Картометрический метод	5.0	-
5045	466520.13	1357140.23	Картометрический метод	5.0	-
5046	466517.47	1357138.06	Картометрический метод	5.0	-
5047	466505.58	1357128.40	Картометрический метод	5.0	-
5048	466505.46	1357128.44	Картометрический метод	5.0	-
5049	466482.00	1357137.56	Картометрический метод	5.0	-
5050	466456.28	1357146.12	Картометрический метод	5.0	-
5051	466448.16	1357117.85	Картометрический метод	5.0	-

2. Сведения о характерных точках границ объекта					
Обозначение характерных точек границ	Координаты, м		Метод определения координат характерной точки	Средняя квадратическая погрешность положения характерной точки (Mt), м	Описание обозначения точки на местности (при наличии)
	X	Y			
1	2	3	4	5	6
5052	466470.87	1357097.73	Картометрический метод	5.0	-
5053	466469.44	1357098.16	Картометрический метод	5.0	-
5054	466447.71	1357104.75	Картометрический метод	5.0	-
5055	466423.97	1357125.00	Картометрический метод	5.0	-
5056	466424.59	1357129.77	Картометрический метод	5.0	-
5025	466425.85	1357128.80	Картометрический метод	5.0	-
5057	466170.59	1358839.69	Картометрический метод	5.0	-
5058	466146.67	1358841.54	Картометрический метод	5.0	-
5059	466147.09	1358846.90	Картометрический метод	5.0	-
5060	466117.17	1358849.16	Картометрический метод	5.0	-
5061	466116.49	1358840.21	Картометрический метод	5.0	-
5062	466099.26	1358840.29	Картометрический метод	5.0	-
5063	466088.78	1358841.01	Картометрический метод	5.0	-
5064	466090.22	1358861.02	Картометрический метод	5.0	-
5065	466068.14	1358862.45	Картометрический метод	5.0	-
5066	466072.33	1358889.03	Картометрический метод	5.0	-
5067	466046.32	1358893.56	Картометрический метод	5.0	-
5068	466045.87	1358888.95	Картометрический метод	5.0	-
5069	466032.12	1358881.75	Картометрический метод	5.0	-
5070	466028.34	1358881.56	Картометрический метод	5.0	-
5071	466028.35	1358873.69	Картометрический метод	5.0	-
5072	465989.96	1358874.46	Картометрический метод	5.0	-
5073	465967.36	1358874.63	Картометрический метод	5.0	-
5074	465948.27	1358873.50	Картометрический метод	5.0	-
5075	465949.69	1358857.16	Картометрический метод	5.0	-
5076	465922.11	1358854.41	Картометрический метод	5.0	-

2. Сведения о характерных точках границ объекта					
Обозначение характерных точек границ	Координаты, м		Метод определения координат характерной точки	Средняя квадратическая погрешность положения характерной точки (Mt), м	Описание обозначения точки на местности (при наличии)
	X	Y			
1	2	3	4	5	6
5077	465908.58	1358861.95	Картометрический метод	5.0	-
5078	465905.15	1358859.26	Картометрический метод	5.0	-
5079	465896.81	1358869.35	Картометрический метод	5.0	-
5080	465896.02	1358870.92	Картометрический метод	5.0	-
5081	465893.76	1358874.92	Картометрический метод	5.0	-
5082	465876.34	1358896.83	Картометрический метод	5.0	-
5083	465878.10	1358900.22	Картометрический метод	5.0	-
5084	465954.78	1358916.07	Картометрический метод	5.0	-
5085	465999.29	1358925.88	Картометрический метод	5.0	-
5086	466006.81	1358900.13	Картометрический метод	5.0	-
5087	466068.72	1358901.71	Картометрический метод	5.0	-
5088	466073.60	1358897.10	Картометрический метод	5.0	-
5089	466075.35	1358908.18	Картометрический метод	5.0	-
5090	466112.21	1358889.34	Картометрический метод	5.0	-
5091	466114.97	1358887.92	Картометрический метод	5.0	-
5092	466183.98	1358842.55	Картометрический метод	5.0	-
5093	466185.25	1358831.09	Картометрический метод	5.0	-
5057	466170.59	1358839.69	Картометрический метод	5.0	-
5094	465944.80	1358920.18	Картометрический метод	5.0	-
5095	465908.98	1358914.41	Картометрический метод	5.0	-
5096	465909.65	1358920.59	Картометрический метод	5.0	-
5097	465943.77	1358926.09	Картометрический метод	5.0	-
5098	465996.35	1358935.97	Картометрический метод	5.0	-
5099	465998.04	1358930.18	Картометрический метод	5.0	-
5094	465944.80	1358920.18	Картометрический метод	5.0	-
5100	465922.44	1359089.29	Картометрический метод	5.0	-

2. Сведения о характерных точках границ объекта					
Обозначение характерных точек границ	Координаты, м		Метод определения координат характерной точки	Средняя квадратическая погрешность положения характерной точки (Mt), м	Описание обозначения точки на местности (при наличии)
	X	Y			
1	2	3	4	5	6
5101	465906.93	1359089.45	Картометрический метод	5.0	-
5102	465893.50	1359088.16	Картометрический метод	5.0	-
5103	465893.50	1359088.17	Картометрический метод	5.0	-
5104	465888.43	1359087.68	Картометрический метод	5.0	-
5105	465884.99	1359091.68	Картометрический метод	5.0	-
5106	465878.13	1359082.23	Картометрический метод	5.0	-
5107	465826.98	1359119.36	Картометрический метод	5.0	-
5108	465803.11	1359135.78	Картометрический метод	5.0	-
5109	465777.79	1359153.35	Картометрический метод	5.0	-
5110	465695.42	1359210.91	Картометрический метод	5.0	-
5111	465711.86	1359229.97	Картометрический метод	5.0	-
5112	465719.89	1359227.86	Картометрический метод	5.0	-
5113	465730.88	1359235.89	Картометрический метод	5.0	-
5114	465741.07	1359251.10	Картометрический метод	5.0	-
5115	465746.57	1359259.13	Картометрический метод	5.0	-
5116	465755.45	1359263.36	Картометрический метод	5.0	-
5117	465765.37	1359269.12	Картометрический метод	5.0	-
5118	465784.94	1359249.77	Картометрический метод	5.0	-
5119	465782.08	1359245.18	Картометрический метод	5.0	-
5120	465784.67	1359239.07	Картометрический метод	5.0	-
5121	465798.57	1359238.84	Картометрический метод	5.0	-
5122	465822.42	1359233.60	Картометрический метод	5.0	-
5123	465845.11	1359223.19	Картометрический метод	5.0	-
5124	465868.27	1359210.46	Картометрический метод	5.0	-
5125	465893.60	1359189.97	Картометрический метод	5.0	-
5126	465931.72	1359159.13	Картометрический метод	5.0	-

2. Сведения о характерных точках границ объекта					
Обозначение характерных точек границ	Координаты, м		Метод определения координат характерной точки	Средняя квадратическая погрешность положения характерной точки (Mt), м	Описание обозначения точки на местности (при наличии)
	X	Y			
1	2	3	4	5	6
5127	465938.73	1359153.46	Картометрический метод	5.0	-
5128	465958.30	1359137.63	Картометрический метод	5.0	-
5129	465976.32	1359126.59	Картометрический метод	5.0	-
5130	465987.73	1359120.77	Картометрический метод	5.0	-
5131	465964.58	1359108.74	Картометрический метод	5.0	-
5132	465961.59	1359111.68	Картометрический метод	5.0	-
5133	465954.02	1359105.01	Картометрический метод	5.0	-
5134	465930.91	1359084.69	Картометрический метод	5.0	-
5135	465927.58	1359088.24	Картометрический метод	5.0	-
5100	465922.44	1359089.29	Картометрический метод	5.0	-
5136	465739.58	1359309.86	Картометрический метод	5.0	-
5137	465733.53	1359311.28	Картометрический метод	5.0	-
5138	465736.16	1359300.40	Картометрический метод	5.0	-
5139	465732.77	1359287.00	Картометрический метод	5.0	-
5140	465728.99	1359277.95	Картометрический метод	5.0	-
5141	465725.54	1359269.71	Картометрический метод	5.0	-
5142	465716.31	1359265.44	Картометрический метод	5.0	-
5143	465721.01	1359309.50	Картометрический метод	5.0	-
5144	465718.86	1359325.02	Картометрический метод	5.0	-
5145	465733.23	1359324.52	Картометрический метод	5.0	-
5146	465739.58	1359318.17	Картометрический метод	5.0	-
5136	465739.58	1359309.86	Картометрический метод	5.0	-
5147	465597.63	1359414.54	Картометрический метод	5.0	-
5148	465577.93	1359414.82	Картометрический метод	5.0	-
5149	465579.84	1359468.54	Картометрический метод	5.0	-
5150	465610.04	1359468.23	Картометрический метод	5.0	-

2. Сведения о характерных точках границ объекта					
Обозначение характерных точек границ	Координаты, м		Метод определения координат характерной точки	Средняя квадратическая погрешность положения характерной точки (Mt), м	Описание обозначения точки на местности (при наличии)
	X	Y			
1	2	3	4	5	6
5151	465627.59	1359438.14	Картометрический метод	5.0	-
5147	465597.63	1359414.54	Картометрический метод	5.0	-
5152	466878.77	1355974.36	Картометрический метод	5.0	-
5153	466875.06	1355971.23	Картометрический метод	5.0	-
5154	466850.32	1355950.38	Картометрический метод	5.0	-
5155	466846.85	1355947.45	Картометрический метод	5.0	-
5156	466845.61	1355946.41	Картометрический метод	5.0	-
5157	466842.36	1355948.83	Картометрический метод	5.0	-
5158	466816.08	1355921.51	Картометрический метод	5.0	-
5159	466808.23	1355915.12	Картометрический метод	5.0	-
5160	466806.04	1355913.33	Картометрический метод	5.0	-
5161	466803.93	1355912.85	Картометрический метод	5.0	-
5162	466801.95	1355908.56	Картометрический метод	5.0	-
5163	466793.73	1355899.20	Картометрический метод	5.0	-
5164	466829.18	1355884.13	Картометрический метод	5.0	-
5165	466845.93	1355877.19	Картометрический метод	5.0	-
5166	466845.05	1355869.39	Картометрический метод	5.0	-
5167	466843.79	1355863.48	Картометрический метод	5.0	-
5168	466844.24	1355861.14	Картометрический метод	5.0	-
5169	466844.37	1355860.30	Картометрический метод	5.0	-
5170	466844.98	1355860.38	Картометрический метод	5.0	-
5171	466871.72	1355862.12	Картометрический метод	5.0	-
5172	466899.98	1355863.96	Картометрический метод	5.0	-
5173	466911.69	1355855.33	Картометрический метод	5.0	-
5174	466926.41	1355844.48	Картометрический метод	5.0	-
5175	466935.38	1355837.87	Картометрический метод	5.0	-

2. Сведения о характерных точках границ объекта					
Обозначение характерных точек границ	Координаты, м		Метод определения координат характерной точки	Средняя квадратическая погрешность положения характерной точки (Mt), м	Описание обозначения точки на местности (при наличии)
	X	Y			
1	2	3	4	5	6
5176	466934.99	1355837.25	Картометрический метод	5.0	-
5177	466937.76	1355837.54	Картометрический метод	5.0	-
5178	466959.12	1355822.20	Картометрический метод	5.0	-
5179	466961.93	1355824.96	Картометрический метод	5.0	-
5180	466984.22	1355805.72	Картометрический метод	5.0	-
5181	466985.29	1355807.05	Картометрический метод	5.0	-
5182	467014.15	1355786.90	Картометрический метод	5.0	-
5183	467024.60	1355809.82	Картометрический метод	5.0	-
5184	467024.91	1355812.71	Картометрический метод	5.0	-
5185	467030.69	1355808.61	Картометрический метод	5.0	-
5186	467045.41	1355830.05	Картометрический метод	5.0	-
5187	467049.75	1355831.72	Картометрический метод	5.0	-
5188	467049.81	1355831.82	Картометрический метод	5.0	-
5189	467035.47	1355843.83	Картометрический метод	5.0	-
5190	467032.58	1355839.85	Картометрический метод	5.0	-
5191	467009.08	1355860.31	Картометрический метод	5.0	-
5192	467009.36	1355860.52	Картометрический метод	5.0	-
5193	466983.44	1355883.28	Картометрический метод	5.0	-
5194	466961.87	1355902.44	Картометрический метод	5.0	-
5195	466961.07	1355901.88	Картометрический метод	5.0	-
5196	466937.62	1355922.15	Картометрический метод	5.0	-
5197	466930.96	1355928.37	Картометрический метод	5.0	-
5198	466927.52	1355930.75	Картометрический метод	5.0	-
5199	466928.31	1355931.54	Картометрический метод	5.0	-
5200	466917.85	1355940.35	Картометрический метод	5.0	-
5201	466919.03	1355941.38	Картометрический метод	5.0	-

2. Сведения о характерных точках границ объекта					
Обозначение характерных точек границ	Координаты, м		Метод определения координат характерной точки	Средняя квадратическая погрешность положения характерной точки (Mt), м	Описание обозначения точки на местности (при наличии)
	X	Y			
1	2	3	4	5	6
5202	466899.31	1355957.80	Картометрический метод	5.0	-
5203	466897.93	1355956.54	Картометрический метод	5.0	-
5152	466878.77	1355974.36	Картометрический метод	5.0	-
5204	467062.09	1355918.84	Картометрический метод	5.0	-
5205	467061.82	1355919.49	Картометрический метод	5.0	-
5206	467061.33	1355922.89	Картометрический метод	5.0	-
5207	467061.30	1355925.84	Картометрический метод	5.0	-
5208	467056.55	1355925.32	Картометрический метод	5.0	-
5209	467034.95	1355923.17	Картометрический метод	5.0	-
5210	467025.06	1355922.18	Картометрический метод	5.0	-
5211	467024.48	1355926.67	Картометрический метод	5.0	-
5212	467018.91	1355969.62	Картометрический метод	5.0	-
5213	467017.14	1355984.88	Картометрический метод	5.0	-
5214	466992.97	1355988.34	Картометрический метод	5.0	-
5215	466966.65	1355990.97	Картометрический метод	5.0	-
5216	466942.37	1355991.73	Картометрический метод	5.0	-
5217	466910.89	1355988.79	Картометрический метод	5.0	-
5218	466892.07	1355985.80	Картометрический метод	5.0	-
5219	466891.05	1355984.80	Картометрический метод	5.0	-
5220	466886.90	1355980.73	Картометрический метод	5.0	-
5221	466892.49	1355976.01	Картометрический метод	5.0	-
5222	466895.48	1355977.49	Картометрический метод	5.0	-
5223	466896.16	1355976.95	Картометрический метод	5.0	-
5224	466897.21	1355978.04	Картометрический метод	5.0	-
5225	466909.41	1355979.67	Картометрический метод	5.0	-
5226	466924.94	1355981.76	Картометрический метод	5.0	-

2. Сведения о характерных точках границ объекта					
Обозначение характерных точек границ	Координаты, м		Метод определения координат характерной точки	Средняя квадратическая погрешность положения характерной точки (Mt), м	Описание обозначения точки на местности (при наличии)
	X	Y			
1	2	3	4	5	6
5227	466967.84	1355985.65	Картометрический метод	5.0	-
5228	466995.39	1355982.76	Картометрический метод	5.0	-
5229	467012.78	1355967.13	Картометрический метод	5.0	-
5230	467017.71	1355909.89	Картометрический метод	5.0	-
5231	467062.26	1355917.36	Картометрический метод	5.0	-
5204	467062.09	1355918.84	Картометрический метод	5.0	-
5232	466799.93	1355515.83	Картометрический метод	5.0	-
5233	466828.90	1355464.19	Картометрический метод	5.0	-
5234	466854.12	1355485.51	Картометрический метод	5.0	-
5235	466855.18	1355487.02	Картометрический метод	5.0	-
5236	466857.43	1355482.78	Картометрический метод	5.0	-
5237	466882.03	1355436.35	Картометрический метод	5.0	-
5238	466868.97	1355419.39	Картометрический метод	5.0	-
5239	466877.59	1355407.12	Картометрический метод	5.0	-
5240	466877.91	1355407.25	Картометрический метод	5.0	-
5241	466885.34	1355398.22	Картометрический метод	5.0	-
5242	466884.77	1355396.91	Картометрический метод	5.0	-
5243	466936.29	1355323.56	Картометрический метод	5.0	-
5244	466947.06	1355320.95	Картометрический метод	5.0	-
5245	466958.96	1355318.07	Картометрический метод	5.0	-
5246	466979.49	1355313.10	Картометрический метод	5.0	-
5247	466999.68	1355308.21	Картометрический метод	5.0	-
5248	467003.05	1355307.39	Картометрический метод	5.0	-
5249	467012.38	1355310.20	Картометрический метод	5.0	-
5250	467010.49	1355318.87	Картометрический метод	5.0	-
5251	467049.98	1355324.75	Картометрический метод	5.0	-

2. Сведения о характерных точках границ объекта					
Обозначение характерных точек границ	Координаты, м		Метод определения координат характерной точки	Средняя квадратическая погрешность положения характерной точки (Mt), м	Описание обозначения точки на местности (при наличии)
	X	Y			
1	2	3	4	5	6
5252	467060.54	1355326.82	Картометрический метод	5.0	-
5253	467060.68	1355330.64	Картометрический метод	5.0	-
5254	467060.80	1355334.21	Картометрический метод	5.0	-
5255	467061.99	1355367.42	Картометрический метод	5.0	-
5256	467062.09	1355370.18	Картометрический метод	5.0	-
5257	467062.11	1355370.79	Картометрический метод	5.0	-
5258	467068.51	1355372.75	Картометрический метод	5.0	-
5259	467066.95	1355383.48	Картометрический метод	5.0	-
5260	467066.67	1355384.84	Картометрический метод	5.0	-
5261	467062.59	1355384.28	Картометрический метод	5.0	-
5262	467062.70	1355387.36	Картометрический метод	5.0	-
5263	467058.11	1355396.06	Картометрический метод	5.0	-
5264	467064.01	1355397.71	Картометрический метод	5.0	-
5265	467063.88	1355398.33	Картометрический метод	5.0	-
5266	467058.71	1355411.55	Картометрический метод	5.0	-
5267	467058.61	1355411.75	Картометрический метод	5.0	-
5268	467053.65	1355409.52	Картометрический метод	5.0	-
5269	467051.45	1355408.68	Картометрический метод	5.0	-
5270	467045.32	1355420.29	Картометрический метод	5.0	-
5271	467039.47	1355431.37	Картометрический метод	5.0	-
5272	467032.76	1355444.08	Картометрический метод	5.0	-
5273	467040.07	1355446.99	Картометрический метод	5.0	-
5274	467028.79	1355468.36	Картометрический метод	5.0	-
5275	467027.58	1355467.97	Картометрический метод	5.0	-
5276	467008.69	1355461.76	Картометрический метод	5.0	-
5277	467007.77	1355461.46	Картометрический метод	5.0	-

2. Сведения о характерных точках границ объекта					
Обозначение характерных точек границ	Координаты, м		Метод определения координат характерной точки	Средняя квадратическая погрешность положения характерной точки (Mt), м	Описание обозначения точки на местности (при наличии)
	X	Y			
1	2	3	4	5	6
5278	467007.62	1355461.41	Картометрический метод	5.0	-
5279	467008.48	1355459.39	Картометрический метод	5.0	-
5280	466994.98	1355457.23	Картометрический метод	5.0	-
5281	466984.62	1355455.58	Картометрический метод	5.0	-
5282	466970.21	1355453.27	Картометрический метод	5.0	-
5283	467014.07	1355467.73	Картометрический метод	5.0	-
5284	467014.81	1355466.34	Картометрический метод	5.0	-
5285	467017.94	1355468.06	Картометрический метод	5.0	-
5286	467017.51	1355468.86	Картометрический метод	5.0	-
5287	467024.00	1355471.00	Картометрический метод	5.0	-
5288	467021.90	1355472.79	Картометрический метод	5.0	-
5289	466994.23	1355496.34	Картометрический метод	5.0	-
5290	466986.75	1355501.41	Картометрический метод	5.0	-
5291	466979.46	1355506.36	Картометрический метод	5.0	-
5292	466967.96	1355512.54	Картометрический метод	5.0	-
5293	466939.61	1355521.65	Картометрический метод	5.0	-
5294	466910.03	1355523.93	Картометрический метод	5.0	-
5295	466884.77	1355532.07	Картометрический метод	5.0	-
5296	466883.54	1355525.84	Картометрический метод	5.0	-
5297	466885.71	1355519.11	Картометрический метод	5.0	-
5298	466887.05	1355517.37	Картометрический метод	5.0	-
5299	466952.85	1355461.12	Картометрический метод	5.0	-
5300	466953.82	1355459.82	Картометрический метод	5.0	-
5301	466954.92	1355458.89	Картометрический метод	5.0	-
5302	466955.37	1355457.73	Картометрический метод	5.0	-
5303	466955.60	1355457.43	Картометрический метод	5.0	-

2. Сведения о характерных точках границ объекта					
Обозначение характерных точек границ	Координаты, м		Метод определения координат характерной точки	Средняя квадратическая погрешность положения характерной точки (Mt), м	Описание обозначения точки на местности (при наличии)
	X	Y			
1	2	3	4	5	6
5304	466955.63	1355457.09	Картометрический метод	5.0	-
5305	466956.61	1355454.58	Картометрический метод	5.0	-
5306	466957.10	1355451.18	Картометрический метод	5.0	-
5307	466955.54	1355450.93	Картометрический метод	5.0	-
5308	466950.27	1355450.08	Картометрический метод	5.0	-
5309	466949.43	1355449.95	Картометрический метод	5.0	-
5310	466949.13	1355450.25	Картометрический метод	5.0	-
5311	466948.89	1355451.71	Картометрический метод	5.0	-
5312	466948.80	1355457.23	Картометрический метод	5.0	-
5313	466947.08	1355459.24	Картометрический метод	5.0	-
5314	466943.48	1355462.58	Картометрический метод	5.0	-
5315	466938.18	1355467.28	Картометрический метод	5.0	-
5316	466933.93	1355464.95	Картометрический метод	5.0	-
5317	466909.14	1355488.93	Картометрический метод	5.0	-
5318	466908.29	1355489.41	Картометрический метод	5.0	-
5319	466891.31	1355498.85	Картометрический метод	5.0	-
5320	466875.33	1355507.74	Картометрический метод	5.0	-
5321	466881.27	1355514.42	Картометрический метод	5.0	-
5322	466881.17	1355514.66	Картометрический метод	5.0	-
5323	466879.40	1355516.07	Картометрический метод	5.0	-
5324	466874.02	1355508.47	Картометрический метод	5.0	-
5325	466871.39	1355509.93	Картометрический метод	5.0	-
5326	466878.73	1355520.32	Картометрический метод	5.0	-
5327	466878.01	1355524.82	Картометрический метод	5.0	-
5328	466878.67	1355530.41	Картометрический метод	5.0	-
5329	466877.60	1355534.54	Картометрический метод	5.0	-

2. Сведения о характерных точках границ объекта					
Обозначение характерных точек границ	Координаты, м		Метод определения координат характерной точки	Средняя квадратическая погрешность положения характерной точки (Mt), м	Описание обозначения точки на местности (при наличии)
	X	Y			
1	2	3	4	5	6
5330	466879.09	1355533.92	Картометрический метод	5.0	-
5331	466868.01	1355538.57	Картометрический метод	5.0	-
5332	466855.93	1355549.06	Картометрический метод	5.0	-
5333	466846.88	1355566.22	Картометрический метод	5.0	-
5334	466847.01	1355575.77	Картометрический метод	5.0	-
5335	466848.60	1355585.72	Картометрический метод	5.0	-
5336	466836.88	1355586.87	Картометрический метод	5.0	-
5337	466820.55	1355555.48	Картометрический метод	5.0	-
5338	466814.91	1355544.63	Картометрический метод	5.0	-
5232	466799.93	1355515.83	Картометрический метод	5.0	-
5339	467049.75	1355174.78	Картометрический метод	5.0	-
5340	467058.29	1355187.13	Картометрический метод	5.0	-
5341	467065.80	1355199.71	Картометрический метод	5.0	-
5342	467077.18	1355218.78	Картометрический метод	5.0	-
5343	467036.73	1355248.28	Картометрический метод	5.0	-
5344	467023.57	1355258.80	Картометрический метод	5.0	-
5345	466996.99	1355230.21	Картометрический метод	5.0	-
5346	466989.93	1355222.62	Картометрический метод	5.0	-
5339	467049.75	1355174.78	Картометрический метод	5.0	-
5347	467289.16	1354618.70	Картометрический метод	5.0	-
5348	467277.87	1354619.94	Картометрический метод	5.0	-
5349	467276.29	1354605.60	Картометрический метод	5.0	-
5350	467271.43	1354591.67	Картометрический метод	5.0	-
5351	467267.20	1354595.65	Картометрический метод	5.0	-
5352	467245.57	1354579.54	Картометрический метод	5.0	-
5353	467231.50	1354562.30	Картометрический метод	5.0	-

2. Сведения о характерных точках границ объекта					
Обозначение характерных точек границ	Координаты, м		Метод определения координат характерной точки	Средняя квадратическая погрешность положения характерной точки (Mt), м	Описание обозначения точки на местности (при наличии)
	X	Y			
1	2	3	4	5	6
5354	467246.63	1354545.68	Картометрический метод	5.0	-
5355	467261.24	1354564.39	Картометрический метод	5.0	-
5356	467281.51	1354544.79	Картометрический метод	5.0	-
5357	467265.98	1354524.42	Картометрический метод	5.0	-
5358	467246.63	1354545.68	Картометрический метод	5.0	-
5359	467230.55	1354525.07	Картометрический метод	5.0	-
5360	467228.91	1354522.98	Картометрический метод	5.0	-
5361	467229.40	1354522.62	Картометрический метод	5.0	-
5362	467247.07	1354509.60	Картометрический метод	5.0	-
5363	467247.07	1354509.60	Картометрический метод	5.0	-
5364	467275.53	1354482.96	Картометрический метод	5.0	-
5365	467275.54	1354482.97	Картометрический метод	5.0	-
5366	467280.58	1354491.35	Картометрический метод	5.0	-
5367	467288.93	1354505.23	Картометрический метод	5.0	-
5368	467272.36	1354523.01	Картометрический метод	5.0	-
5369	467291.64	1354545.39	Картометрический метод	5.0	-
5370	467288.58	1354548.51	Картометрический метод	5.0	-
5371	467295.64	1354555.43	Картометрический метод	5.0	-
5372	467302.72	1354562.19	Картометрический метод	5.0	-
5373	467304.84	1354563.48	Картометрический метод	5.0	-
5374	467324.39	1354543.92	Картометрический метод	5.0	-
5375	467342.22	1354526.09	Картометрический метод	5.0	-
5376	467327.65	1354509.13	Картометрический метод	5.0	-
5377	467322.50	1354513.96	Картометрический метод	5.0	-
5378	467316.12	1354503.83	Картометрический метод	5.0	-
5379	467316.12	1354503.82	Картометрический метод	5.0	-

2. Сведения о характерных точках границ объекта					
Обозначение характерных точек границ	Координаты, м		Метод определения координат характерной точки	Средняя квадратическая погрешность положения характерной точки (Mt), м	Описание обозначения точки на местности (при наличии)
	X	Y			
1	2	3	4	5	6
5380	467334.54	1354492.95	Картометрический метод	5.0	-
5381	467304.60	1354464.12	Картометрический метод	5.0	-
5382	467300.20	1354459.89	Картометрический метод	5.0	-
5383	467300.19	1354459.88	Картометрический метод	5.0	-
5384	467302.24	1354457.96	Картометрический метод	5.0	-
5385	467308.86	1354451.76	Картометрический метод	5.0	-
5386	467339.47	1354489.11	Картометрический метод	5.0	-
5387	467339.19	1354497.27	Картометрический метод	5.0	-
5388	467348.99	1354531.35	Картометрический метод	5.0	-
5389	467301.27	1354587.57	Картометрический метод	5.0	-
5347	467289.16	1354618.70	Картометрический метод	5.0	-
5390	467380.48	1354367.11	Картометрический метод	5.0	-
5391	467352.42	1354335.28	Картометрический метод	5.0	-
5392	467337.72	1354318.61	Картометрический метод	5.0	-
5393	467316.09	1354294.08	Картометрический метод	5.0	-
5394	467291.57	1354266.25	Картометрический метод	5.0	-
5395	467289.46	1354267.07	Картометрический метод	5.0	-
5396	467249.60	1354282.31	Картометрический метод	5.0	-
5397	467249.70	1354282.52	Картометрический метод	5.0	-
5398	467232.65	1354289.14	Картометрический метод	5.0	-
5399	467214.86	1354296.05	Картометрический метод	5.0	-
5400	467181.14	1354309.16	Картометрический метод	5.0	-
5401	467177.58	1354310.54	Картометрический метод	5.0	-
5402	467188.82	1354243.59	Картометрический метод	5.0	-
5403	467213.03	1354209.05	Картометрический метод	5.0	-
5404	467277.61	1354147.51	Картометрический метод	5.0	-

2. Сведения о характерных точках границ объекта					
Обозначение характерных точек границ	Координаты, м		Метод определения координат характерной точки	Средняя квадратическая погрешность положения характерной точки (Mt), м	Описание обозначения точки на местности (при наличии)
	X	Y			
1	2	3	4	5	6
5405	467335.03	1354117.61	Картометрический метод	5.0	-
5406	467337.11	1354120.72	Картометрический метод	5.0	-
5407	467345.66	1354133.49	Картометрический метод	5.0	-
5408	467349.08	1354138.61	Картометрический метод	5.0	-
5409	467358.34	1354152.46	Картометрический метод	5.0	-
5410	467354.51	1354166.05	Картометрический метод	5.0	-
5411	467372.22	1354180.57	Картометрический метод	5.0	-
5412	467374.54	1354178.00	Картометрический метод	5.0	-
5413	467375.65	1354176.77	Картометрический метод	5.0	-
5414	467404.95	1354202.78	Картометрический метод	5.0	-
5415	467475.24	1354271.75	Картометрический метод	5.0	-
5416	467471.51	1354275.40	Картометрический метод	5.0	-
5417	467469.18	1354278.58	Картометрический метод	5.0	-
5418	467468.63	1354279.52	Картометрический метод	5.0	-
5419	467465.83	1354282.30	Картометрический метод	5.0	-
5420	467464.79	1354283.26	Картометрический метод	5.0	-
5421	467459.00	1354289.77	Картометрический метод	5.0	-
5422	467456.58	1354291.41	Картометрический метод	5.0	-
5423	467453.57	1354295.13	Картометрический метод	5.0	-
5424	467451.38	1354298.04	Картометрический метод	5.0	-
5425	467447.74	1354301.73	Картометрический метод	5.0	-
5426	467432.09	1354315.38	Картометрический метод	5.0	-
5427	467426.43	1354321.35	Картометрический метод	5.0	-
5428	467425.66	1354322.43	Картометрический метод	5.0	-
5429	467415.60	1354332.34	Картометрический метод	5.0	-
5430	467413.90	1354334.31	Картометрический метод	5.0	-

2. Сведения о характерных точках границ объекта					
Обозначение характерных точек границ	Координаты, м		Метод определения координат характерной точки	Средняя квадратическая погрешность положения характерной точки (Mt), м	Описание обозначения точки на местности (при наличии)
	X	Y			
1	2	3	4	5	6
5431	467412.81	1354335.37	Картометрический метод	5.0	-
5432	467402.17	1354345.04	Картометрический метод	5.0	-
5433	467392.48	1354355.41	Картометрический метод	5.0	-
5390	467380.48	1354367.11	Картометрический метод	5.0	-
5434	466669.77	1356283.46	Картометрический метод	5.0	-
5435	466665.74	1356287.83	Картометрический метод	5.0	-
5436	466662.27	1356291.60	Картометрический метод	5.0	-
5437	466657.55	1356296.73	Картометрический метод	5.0	-
5438	466653.73	1356299.55	Картометрический метод	5.0	-
5439	466642.04	1356308.16	Картометрический метод	5.0	-
5440	466636.84	1356315.54	Картометрический метод	5.0	-
5441	466635.59	1356319.99	Картометрический метод	5.0	-
5442	466634.66	1356324.99	Картометрический метод	5.0	-
5443	466630.52	1356321.94	Картометрический метод	5.0	-
5444	466627.88	1356313.76	Картометрический метод	5.0	-
5445	466624.29	1356303.53	Картометрический метод	5.0	-
5446	466620.27	1356302.40	Картометрический метод	5.0	-
5447	466617.06	1356299.32	Картометрический метод	5.0	-
5448	466617.36	1356293.58	Картометрический метод	5.0	-
5449	466620.74	1356290.34	Картометрический метод	5.0	-
5450	466606.95	1356268.85	Картометрический метод	5.0	-
5451	466604.76	1356248.05	Картометрический метод	5.0	-
5452	466603.66	1356241.98	Картометрический метод	5.0	-
5453	466591.94	1356177.22	Картометрический метод	5.0	-
5454	466623.93	1356173.86	Картометрический метод	5.0	-
5455	466625.61	1356183.78	Картометрический метод	5.0	-

2. Сведения о характерных точках границ объекта					
Обозначение характерных точек границ	Координаты, м		Метод определения координат характерной точки	Средняя квадратическая погрешность положения характерной точки (Mt), м	Описание обозначения точки на местности (при наличии)
	X	Y			
1	2	3	4	5	6
5456	466626.57	1356206.90	Картометрический метод	5.0	-
5457	466626.85	1356213.56	Картометрический метод	5.0	-
5458	466626.98	1356216.84	Картометрический метод	5.0	-
5459	466629.95	1356216.50	Картометрический метод	5.0	-
5460	466659.74	1356213.06	Картометрический метод	5.0	-
5461	466684.55	1356208.29	Картометрический метод	5.0	-
5462	466704.00	1356220.04	Картометрический метод	5.0	-
5463	466702.41	1356221.07	Картометрический метод	5.0	-
5464	466683.52	1356226.96	Картометрический метод	5.0	-
5465	466677.22	1356228.93	Картометрический метод	5.0	-
5466	466666.30	1356252.03	Картометрический метод	5.0	-
5467	466670.56	1356259.37	Картометрический метод	5.0	-
5468	466679.23	1356273.18	Картометрический метод	5.0	-
5434	466669.77	1356283.46	Картометрический метод	5.0	-
5469	466703.90	1356165.42	Картометрический метод	5.0	-
5470	466712.95	1356164.46	Картометрический метод	5.0	-
5471	466715.09	1356185.87	Картометрический метод	5.0	-
5472	466705.02	1356187.59	Картометрический метод	5.0	-
5473	466705.00	1356187.14	Картометрический метод	5.0	-
5469	466703.90	1356165.42	Картометрический метод	5.0	-
5474	467010.56	1356286.46	Картометрический метод	5.0	-
5475	467010.15	1356288.35	Картометрический метод	5.0	-
5476	467004.10	1356285.19	Картометрический метод	5.0	-
5477	467001.84	1356282.61	Картометрический метод	5.0	-
5478	466998.97	1356275.32	Картометрический метод	5.0	-
5479	466997.84	1356269.58	Картометрический метод	5.0	-

2. Сведения о характерных точках границ объекта					
Обозначение характерных точек границ	Координаты, м		Метод определения координат характерной точки	Средняя квадратическая погрешность положения характерной точки (Mt), м	Описание обозначения точки на местности (при наличии)
	X	Y			
1	2	3	4	5	6
5480	466998.21	1356256.34	Картометрический метод	5.0	-
5481	466997.82	1356251.91	Картометрический метод	5.0	-
5482	466997.14	1356248.66	Картометрический метод	5.0	-
5483	466995.69	1356245.27	Картометрический метод	5.0	-
5484	466993.83	1356242.58	Картометрический метод	5.0	-
5485	466990.91	1356240.22	Картометрический метод	5.0	-
5486	466987.15	1356238.15	Картометрический метод	5.0	-
5487	466982.01	1356236.60	Картометрический метод	5.0	-
5488	466978.69	1356236.81	Картометрический метод	5.0	-
5489	466977.75	1356237.02	Картометрический метод	5.0	-
5490	466974.82	1356237.66	Картометрический метод	5.0	-
5491	466972.29	1356238.60	Картометрический метод	5.0	-
5492	466966.29	1356241.36	Картометрический метод	5.0	-
5493	466965.85	1356241.56	Картометрический метод	5.0	-
5494	466963.89	1356243.09	Картометрический метод	5.0	-
5495	466962.97	1356244.05	Картометрический метод	5.0	-
5496	466961.93	1356248.11	Картометрический метод	5.0	-
5497	466959.88	1356249.96	Картометрический метод	5.0	-
5498	466957.99	1356251.96	Картометрический метод	5.0	-
5499	466954.88	1356256.12	Картометрический метод	5.0	-
5500	466952.96	1356259.61	Картометрический метод	5.0	-
5501	466951.61	1356263.13	Картометрический метод	5.0	-
5502	466948.22	1356273.95	Картометрический метод	5.0	-
5503	466946.45	1356281.11	Картометрический метод	5.0	-
5504	466943.79	1356285.49	Картометрический метод	5.0	-
5505	466939.51	1356289.01	Картометрический метод	5.0	-

2. Сведения о характерных точках границ объекта					
Обозначение характерных точек границ	Координаты, м		Метод определения координат характерной точки	Средняя квадратическая погрешность положения характерной точки (Mt), м	Описание обозначения точки на местности (при наличии)
	X	Y			
1	2	3	4	5	6
5506	466937.26	1356290.87	Картометрический метод	5.0	-
5507	466934.68	1356292.02	Картометрический метод	5.0	-
5508	466930.75	1356293.78	Картометрический метод	5.0	-
5509	466922.46	1356297.02	Картометрический метод	5.0	-
5510	466906.10	1356298.23	Картометрический метод	5.0	-
5511	466895.26	1356295.50	Картометрический метод	5.0	-
5512	466888.79	1356292.22	Картометрический метод	5.0	-
5513	466884.95	1356286.87	Картометрический метод	5.0	-
5514	466883.98	1356283.58	Картометрический метод	5.0	-
5515	466884.10	1356280.68	Картометрический метод	5.0	-
5516	466885.08	1356277.97	Картометрический метод	5.0	-
5517	466889.22	1356274.92	Картометрический метод	5.0	-
5518	466894.75	1356272.56	Картометрический метод	5.0	-
5519	466896.63	1356271.22	Картометрический метод	5.0	-
5520	466898.11	1356270.06	Картометрический метод	5.0	-
5521	466900.91	1356266.60	Картометрический метод	5.0	-
5522	466901.86	1356264.71	Картометрический метод	5.0	-
5523	466901.94	1356263.79	Картометрический метод	5.0	-
5524	466902.00	1356263.01	Картометрический метод	5.0	-
5525	466901.65	1356260.11	Картометрический метод	5.0	-
5526	466897.01	1356243.08	Картометрический метод	5.0	-
5527	466895.61	1356239.04	Картометрический метод	5.0	-
5528	466894.83	1356236.68	Картометрический метод	5.0	-
5529	466894.54	1356235.79	Картометрический метод	5.0	-
5530	466899.44	1356233.88	Картометрический метод	5.0	-
5531	466895.16	1356211.47	Картометрический метод	5.0	-

2. Сведения о характерных точках границ объекта					
Обозначение характерных точек границ	Координаты, м		Метод определения координат характерной точки	Средняя квадратическая погрешность положения характерной точки (Mt), м	Описание обозначения точки на местности (при наличии)
	X	Y			
1	2	3	4	5	6
5532	466932.73	1356216.17	Картометрический метод	5.0	-
5533	466933.03	1356219.03	Картометрический метод	5.0	-
5534	466934.71	1356235.09	Картометрический метод	5.0	-
5535	466971.21	1356228.95	Картометрический метод	5.0	-
5536	466970.94	1356220.94	Картометрический метод	5.0	-
5537	467007.31	1356225.49	Картометрический метод	5.0	-
5538	467009.61	1356225.78	Картометрический метод	5.0	-
5539	467020.05	1356216.95	Картометрический метод	5.0	-
5540	467044.01	1356196.67	Картометрический метод	5.0	-
5541	467051.48	1356195.48	Картометрический метод	5.0	-
5542	467053.33	1356199.21	Картометрический метод	5.0	-
5543	467067.23	1356192.96	Картометрический метод	5.0	-
5544	467075.15	1356191.69	Картометрический метод	5.0	-
5545	467077.08	1356191.38	Картометрический метод	5.0	-
5546	467089.89	1356196.87	Картометрический метод	5.0	-
5547	467090.06	1356207.77	Картометрический метод	5.0	-
5548	467090.28	1356222.11	Картометрический метод	5.0	-
5549	467090.50	1356236.75	Картометрический метод	5.0	-
5550	467090.46	1356243.40	Картометрический метод	5.0	-
5551	467079.43	1356241.76	Картометрический метод	5.0	-
5552	467061.87	1356237.55	Картометрический метод	5.0	-
5553	467051.51	1356232.37	Картометрический метод	5.0	-
5554	467022.88	1356248.61	Картометрический метод	5.0	-
5555	467017.94	1356252.75	Картометрический метод	5.0	-
5556	467012.66	1356276.86	Картометрический метод	5.0	-
5474	467010.56	1356286.46	Картометрический метод	5.0	-

2. Сведения о характерных точках границ объекта					
Обозначение характерных точек границ	Координаты, м		Метод определения координат характерной точки	Средняя квадратическая погрешность положения характерной точки (Mt), м	Описание обозначения точки на местности (при наличии)
	X	Y			
1	2	3	4	5	6
5557	467048.83	1356137.72	Картометрический метод	5.0	-
5558	467045.38	1356093.77	Картометрический метод	5.0	-
5559	467091.00	1356081.95	Картометрический метод	5.0	-
5560	467105.79	1356094.38	Картометрический метод	5.0	-
5561	467101.26	1356052.70	Картометрический метод	5.0	-
5562	467136.11	1356049.48	Картометрический метод	5.0	-
5563	467135.77	1356045.84	Картометрический метод	5.0	-
5564	467133.89	1356031.66	Картометрический метод	5.0	-
5565	467127.90	1355986.45	Картометрический метод	5.0	-
5566	467122.13	1355987.50	Картометрический метод	5.0	-
5567	467119.85	1355984.96	Картометрический метод	5.0	-
5568	467125.07	1355983.53	Картометрический метод	5.0	-
5569	467138.23	1355981.73	Картометрический метод	5.0	-
5570	467161.58	1355976.76	Картометрический метод	5.0	-
5571	467164.17	1355976.21	Картометрический метод	5.0	-
5572	467179.64	1355973.41	Картометрический метод	5.0	-
5573	467197.25	1355969.78	Картометрический метод	5.0	-
5574	467197.59	1355971.50	Картометрический метод	5.0	-
5575	467248.36	1355959.06	Картометрический метод	5.0	-
5576	467261.75	1356008.35	Картометрический метод	5.0	-
5577	467261.75	1356008.36	Картометрический метод	5.0	-
5578	467261.75	1356008.38	Картометрический метод	5.0	-
5579	467262.55	1356016.48	Картометрический метод	5.0	-
5580	467232.97	1356033.55	Картометрический метод	5.0	-
5581	467224.14	1356043.45	Картометрический метод	5.0	-
5582	467218.20	1356052.42	Картометрический метод	5.0	-

2. Сведения о характерных точках границ объекта					
Обозначение характерных точек границ	Координаты, м		Метод определения координат характерной точки	Средняя квадратическая погрешность положения характерной точки (Mt), м	Описание обозначения точки на местности (при наличии)
	X	Y			
1	2	3	4	5	6
5583	467249.91	1356048.36	Картометрический метод	5.0	-
5584	467258.17	1356101.11	Картометрический метод	5.0	-
5585	467199.95	1356113.81	Картометрический метод	5.0	-
5586	467198.35	1356100.64	Картометрический метод	5.0	-
5587	467165.24	1356104.90	Картометрический метод	5.0	-
5588	467154.99	1356111.23	Картометрический метод	5.0	-
5589	467154.99	1356111.24	Картометрический метод	5.0	-
5590	467154.98	1356111.23	Картометрический метод	5.0	-
5591	467154.24	1356109.42	Картометрический метод	5.0	-
5592	467151.92	1356103.77	Картометрический метод	5.0	-
5593	467150.53	1356095.81	Картометрический метод	5.0	-
5594	467143.15	1356096.21	Картометрический метод	5.0	-
5595	467138.84	1356096.45	Картометрический метод	5.0	-
5596	467111.80	1356097.93	Картометрический метод	5.0	-
5597	467114.31	1356127.66	Картометрический метод	5.0	-
5598	467114.70	1356132.31	Картометрический метод	5.0	-
5599	467111.15	1356131.61	Картометрический метод	5.0	-
5600	467080.54	1356130.61	Картометрический метод	5.0	-
5601	467064.05	1356133.55	Картометрический метод	5.0	-
5602	467054.09	1356136.04	Картометрический метод	5.0	-
5557	467048.83	1356137.72	Картометрический метод	5.0	-
5603	467353.98	1355918.83	Картометрический метод	5.0	-
5604	467376.73	1355904.54	Картометрический метод	5.0	-
5605	467415.50	1355870.08	Картометрический метод	5.0	-
5606	467418.00	1355871.86	Картометрический метод	5.0	-
5607	467428.93	1355882.45	Картометрический метод	5.0	-

2. Сведения о характерных точках границ объекта					
Обозначение характерных точек границ	Координаты, м		Метод определения координат характерной точки	Средняя квадратическая погрешность положения характерной точки (Mt), м	Описание обозначения точки на местности (при наличии)
	X	Y			
1	2	3	4	5	6
5608	467409.34	1355907.78	Картометрический метод	5.0	-
5609	467409.96	1355936.28	Картометрический метод	5.0	-
5610	467430.60	1355961.07	Картометрический метод	5.0	-
5611	467436.07	1355960.53	Картометрический метод	5.0	-
5612	467435.88	1355970.84	Картометрический метод	5.0	-
5613	467438.26	1355974.76	Картометрический метод	5.0	-
5614	467436.10	1355998.87	Картометрический метод	5.0	-
5615	467427.63	1356002.51	Картометрический метод	5.0	-
5616	467402.24	1355999.94	Картометрический метод	5.0	-
5617	467388.74	1355998.22	Картометрический метод	5.0	-
5618	467382.37	1355996.33	Картометрический метод	5.0	-
5619	467376.82	1355995.40	Картометрический метод	5.0	-
5620	467375.35	1355980.15	Картометрический метод	5.0	-
5621	467358.77	1355978.92	Картометрический метод	5.0	-
5622	467338.72	1355988.38	Картометрический метод	5.0	-
5623	467327.27	1355994.85	Картометрический метод	5.0	-
5624	467321.93	1355997.33	Картометрический метод	5.0	-
5625	467311.20	1355995.33	Картометрический метод	5.0	-
5626	467291.25	1355996.30	Картометрический метод	5.0	-
5627	467283.52	1355999.32	Картометрический метод	5.0	-
5628	467279.93	1355995.28	Картометрический метод	5.0	-
5629	467302.77	1355993.02	Картометрический метод	5.0	-
5630	467325.12	1355995.24	Картометрический метод	5.0	-
5631	467326.75	1355994.18	Картометрический метод	5.0	-
5632	467317.67	1355938.39	Картометрический метод	5.0	-
5633	467349.41	1355921.70	Картометрический метод	5.0	-

2. Сведения о характерных точках границ объекта					
Обозначение характерных точек границ	Координаты, м		Метод определения координат характерной точки	Средняя квадратическая погрешность положения характерной точки (Mt), м	Описание обозначения точки на местности (при наличии)
	X	Y			
1	2	3	4	5	6
5603	467353.98	1355918.83	Картометрический метод	5.0	-
5634	467360.04	1355977.07	Картометрический метод	5.0	-
5635	467376.04	1355973.76	Картометрический метод	5.0	-
5636	467364.19	1355921.70	Картометрический метод	5.0	-
5637	467348.89	1355926.18	Картометрический метод	5.0	-
5634	467360.04	1355977.07	Картометрический метод	5.0	-
5638	467500.00	1355784.54	Картометрический метод	5.0	-
5639	467507.74	1355776.41	Картометрический метод	5.0	-
5640	467523.34	1355793.95	Картометрический метод	5.0	-
5641	467514.18	1355800.64	Картометрический метод	5.0	-
5638	467500.00	1355784.54	Картометрический метод	5.0	-
5642	467640.73	1354199.54	Картометрический метод	5.0	-
5643	467615.17	1354166.95	Картометрический метод	5.0	-
5644	467602.93	1354149.62	Картометрический метод	5.0	-
5645	467600.77	1354145.67	Картометрический метод	5.0	-
5646	467604.99	1354140.23	Картометрический метод	5.0	-
5647	467609.65	1354134.23	Картометрический метод	5.0	-
5648	467618.86	1354122.39	Картометрический метод	5.0	-
5649	467569.25	1354066.45	Картометрический метод	5.0	-
5650	467565.32	1354060.18	Картометрический метод	5.0	-
5651	467544.93	1354035.24	Картометрический метод	5.0	-
5652	467547.89	1354031.02	Картометрический метод	5.0	-
5653	467550.73	1354028.05	Картометрический метод	5.0	-
5654	467551.12	1354027.64	Картометрический метод	5.0	-
5655	467551.90	1354028.60	Картометрический метод	5.0	-
5656	467554.85	1354029.98	Картометрический метод	5.0	-

2. Сведения о характерных точках границ объекта					
Обозначение характерных точек границ	Координаты, м		Метод определения координат характерной точки	Средняя квадратическая погрешность положения характерной точки (Mt), м	Описание обозначения точки на местности (при наличии)
	X	Y			
1	2	3	4	5	6
5657	467557.72	1354025.97	Картометрический метод	5.0	-
5658	467598.38	1353968.94	Картометрический метод	5.0	-
5659	467614.57	1353953.27	Картометрический метод	5.0	-
5660	467617.31	1353956.11	Картометрический метод	5.0	-
5661	467638.14	1353977.69	Картометрический метод	5.0	-
5662	467654.52	1353994.67	Картометрический метод	5.0	-
5663	467654.31	1353994.92	Картометрический метод	5.0	-
5664	467657.10	1353997.71	Картометрический метод	5.0	-
5665	467659.31	1353999.63	Картометрический метод	5.0	-
5666	467660.37	1354000.73	Картометрический метод	5.0	-
5667	467683.10	1354024.28	Картометрический метод	5.0	-
5668	467701.50	1354043.34	Картометрический метод	5.0	-
5669	467702.46	1354044.33	Картометрический метод	5.0	-
5670	467709.86	1354045.83	Картометрический метод	5.0	-
5671	467750.37	1354054.01	Картометрический метод	5.0	-
5672	467751.58	1354055.74	Картометрический метод	5.0	-
5673	467752.35	1354054.41	Картометрический метод	5.0	-
5674	467762.62	1354056.49	Картометрический метод	5.0	-
5675	467766.70	1354057.31	Картометрический метод	5.0	-
5676	467781.05	1354060.21	Картометрический метод	5.0	-
5677	467758.85	1354076.53	Картометрический метод	5.0	-
5678	467724.96	1354101.45	Картометрический метод	5.0	-
5679	467700.08	1354119.74	Картометрический метод	5.0	-
5680	467741.36	1354221.34	Картометрический метод	5.0	-
5681	467719.97	1354229.42	Картометрический метод	5.0	-
5682	467714.06	1354216.89	Картометрический метод	5.0	-

2. Сведения о характерных точках границ объекта					
Обозначение характерных точек границ	Координаты, м		Метод определения координат характерной точки	Средняя квадратическая погрешность положения характерной точки (Mt), м	Описание обозначения точки на местности (при наличии)
	X	Y			
1	2	3	4	5	6
5683	467696.96	1354226.00	Картометрический метод	5.0	-
5684	467659.60	1354188.00	Картометрический метод	5.0	-
5685	467655.01	1354190.81	Картометрический метод	5.0	-
5686	467650.86	1354193.34	Картометрический метод	5.0	-
5642	467640.73	1354199.54	Картометрический метод	5.0	-
5687	465961.80	1360519.89	Картометрический метод	5.0	-
5688	465919.72	1360492.67	Картометрический метод	5.0	-
5689	465921.99	1360477.22	Картометрический метод	5.0	-
5690	465922.39	1360474.63	Картометрический метод	5.0	-
5691	465923.31	1360468.64	Картометрический метод	5.0	-
5692	465931.03	1360443.21	Картометрический метод	5.0	-
5693	465931.79	1360439.91	Картометрический метод	5.0	-
5694	465932.79	1360435.58	Картометрический метод	5.0	-
5695	465938.74	1360409.73	Картометрический метод	5.0	-
5696	465945.19	1360381.63	Картометрический метод	5.0	-
5697	465948.40	1360367.65	Картометрический метод	5.0	-
5698	465951.79	1360352.96	Картометрический метод	5.0	-
5699	465953.91	1360343.79	Картометрический метод	5.0	-
5700	465958.47	1360324.00	Картометрический метод	5.0	-
5701	465960.27	1360316.19	Картометрический метод	5.0	-
5702	465962.33	1360306.16	Картометрический метод	5.0	-
5703	465964.59	1360295.18	Картометрический метод	5.0	-
5704	465969.72	1360270.33	Картометрический метод	5.0	-
5705	465970.30	1360267.54	Картометрический метод	5.0	-
5706	465975.99	1360240.06	Картометрический метод	5.0	-
5707	465977.23	1360234.09	Картометрический метод	5.0	-

2. Сведения о характерных точках границ объекта					
Обозначение характерных точек границ	Координаты, м		Метод определения координат характерной точки	Средняя квадратическая погрешность положения характерной точки (Mt), м	Описание обозначения точки на местности (при наличии)
	X	Y			
1	2	3	4	5	6
5708	465980.48	1360218.45	Картометрический метод	5.0	-
5709	465981.37	1360214.15	Картометрический метод	5.0	-
5710	465984.83	1360197.45	Картометрический метод	5.0	-
5711	465989.62	1360174.35	Картометрический метод	5.0	-
5712	465997.16	1360138.02	Картометрический метод	5.0	-
5713	465997.16	1360138.02	Картометрический метод	5.0	-
5714	466025.63	1360141.76	Картометрический метод	5.0	-
5715	466030.17	1360142.36	Картометрический метод	5.0	-
5716	466041.70	1360143.88	Картометрический метод	5.0	-
5717	466075.11	1360163.92	Картометрический метод	5.0	-
5718	466075.98	1360164.44	Картометрический метод	5.0	-
5719	466078.58	1360166.00	Картометрический метод	5.0	-
5720	466108.02	1360183.65	Картометрический метод	5.0	-
5721	466113.94	1360190.71	Картометрический метод	5.0	-
5722	466115.43	1360192.49	Картометрический метод	5.0	-
5723	466136.31	1360217.38	Картометрический метод	5.0	-
5724	466163.68	1360222.87	Картометрический метод	5.0	-
5725	466168.96	1360229.30	Картометрический метод	5.0	-
5726	466174.94	1360236.56	Картометрический метод	5.0	-
5727	466191.40	1360256.57	Картометрический метод	5.0	-
5728	466195.74	1360261.85	Картометрический метод	5.0	-
5729	466197.92	1360267.62	Картометрический метод	5.0	-
5730	466215.47	1360286.85	Картометрический метод	5.0	-
5731	466225.29	1360297.62	Картометрический метод	5.0	-
5732	466230.52	1360303.36	Картометрический метод	5.0	-
5733	466255.82	1360325.96	Картометрический метод	5.0	-

2. Сведения о характерных точках границ объекта					
Обозначение характерных точек границ	Координаты, м		Метод определения координат характерной точки	Средняя квадратическая погрешность положения характерной точки (Mt), м	Описание обозначения точки на местности (при наличии)
	X	Y			
1	2	3	4	5	6
5734	466355.18	1360391.99	Картометрический метод	5.0	-
5735	466386.95	1360413.98	Картометрический метод	5.0	-
5736	466388.67	1360417.51	Картометрический метод	5.0	-
5737	466378.11	1360435.47	Картометрический метод	5.0	-
5738	466269.13	1360365.03	Картометрический метод	5.0	-
5739	466247.58	1360351.10	Картометрический метод	5.0	-
5740	466213.96	1360364.80	Картометрический метод	5.0	-
5741	466190.32	1360374.43	Картометрический метод	5.0	-
5742	466165.19	1360384.68	Картометрический метод	5.0	-
5743	466150.29	1360390.75	Картометрический метод	5.0	-
5744	466138.95	1360395.37	Картометрический метод	5.0	-
5745	466112.66	1360406.10	Картометрический метод	5.0	-
5746	466100.46	1360411.07	Картометрический метод	5.0	-
5747	466085.42	1360417.19	Картометрический метод	5.0	-
5748	466079.48	1360430.02	Картометрический метод	5.0	-
5749	466071.38	1360443.77	Картометрический метод	5.0	-
5750	466058.09	1360466.34	Картометрический метод	5.0	-
5751	466042.25	1360493.24	Картометрический метод	5.0	-
5752	466019.78	1360531.42	Картометрический метод	5.0	-
5753	466008.71	1360550.24	Картометрический метод	5.0	-
5754	465964.33	1360521.53	Картометрический метод	5.0	-
5687	465961.80	1360519.89	Картометрический метод	5.0	-
5755	467351.38	1357650.30	Картометрический метод	5.0	-
5756	467325.19	1357620.22	Картометрический метод	5.0	-
5757	467327.25	1357608.66	Картометрический метод	5.0	-
5758	467305.87	1357589.82	Картометрический метод	5.0	-

2. Сведения о характерных точках границ объекта					
Обозначение характерных точек границ	Координаты, м		Метод определения координат характерной точки	Средняя квадратическая погрешность положения характерной точки (Mt), м	Описание обозначения точки на местности (при наличии)
	X	Y			
1	2	3	4	5	6
5759	467298.20	1357569.36	Картометрический метод	5.0	-
5760	467275.36	1357566.76	Картометрический метод	5.0	-
5761	467238.26	1357537.70	Картометрический метод	5.0	-
5762	467230.37	1357544.91	Картометрический метод	5.0	-
5763	467208.20	1357535.09	Картометрический метод	5.0	-
5764	467206.30	1357527.15	Картометрический метод	5.0	-
5765	467196.05	1357522.11	Картометрический метод	5.0	-
5766	467189.51	1357526.03	Картометрический метод	5.0	-
5767	467171.11	1357528.64	Картометрический метод	5.0	-
5768	467152.27	1357520.97	Картометрический метод	5.0	-
5769	467139.45	1357526.41	Картометрический метод	5.0	-
5770	467117.26	1357508.38	Картометрический метод	5.0	-
5771	467108.43	1357507.46	Картометрический метод	5.0	-
5772	467104.23	1357504.21	Картометрический метод	5.0	-
5773	467087.28	1357504.52	Картометрический метод	5.0	-
5774	467077.49	1357500.73	Картометрический метод	5.0	-
5775	467013.12	1357521.27	Картометрический метод	5.0	-
5776	467004.80	1357529.00	Картометрический метод	5.0	-
5777	466984.57	1357535.39	Картометрический метод	5.0	-
5778	466983.86	1357541.07	Картометрический метод	5.0	-
5779	466958.84	1357548.74	Картометрический метод	5.0	-
5780	466951.82	1357541.74	Картометрический метод	5.0	-
5781	466939.73	1357547.79	Картометрический метод	5.0	-
5782	466936.45	1357558.42	Картометрический метод	5.0	-
5783	466912.96	1357569.63	Картометрический метод	5.0	-
5784	466910.02	1357569.60	Картометрический метод	5.0	-

2. Сведения о характерных точках границ объекта					
Обозначение характерных точек границ	Координаты, м		Метод определения координат характерной точки	Средняя квадратическая погрешность положения характерной точки (Mt), м	Описание обозначения точки на местности (при наличии)
	X	Y			
1	2	3	4	5	6
5785	466898.24	1357569.51	Картометрический метод	5.0	-
5786	466896.92	1357571.96	Картометрический метод	5.0	-
5787	466888.94	1357586.72	Картометрический метод	5.0	-
5788	466874.74	1357590.24	Картометрический метод	5.0	-
5789	466823.58	1357575.83	Картометрический метод	5.0	-
5790	466774.02	1357598.09	Картометрический метод	5.0	-
5791	466758.59	1357591.11	Картометрический метод	5.0	-
5792	466775.03	1357574.74	Картометрический метод	5.0	-
5793	466832.55	1357563.38	Картометрический метод	5.0	-
5794	466875.55	1357573.28	Картометрический метод	5.0	-
5795	466886.40	1357557.29	Картометрический метод	5.0	-
5796	466890.68	1357550.98	Картометрический метод	5.0	-
5797	466898.47	1357553.53	Картометрический метод	5.0	-
5798	466912.95	1357558.27	Картометрический метод	5.0	-
5799	466930.76	1357540.63	Картометрический метод	5.0	-
5800	466948.96	1357533.02	Картометрический метод	5.0	-
5801	466976.10	1357526.83	Картометрический метод	5.0	-
5802	467007.53	1357508.63	Картометрический метод	5.0	-
5803	467071.82	1357493.43	Картометрический метод	5.0	-
5804	467078.14	1357487.99	Картометрический метод	5.0	-
5805	467084.23	1357488.76	Картометрический метод	5.0	-
5806	467085.48	1357497.59	Картометрический метод	5.0	-
5807	467098.68	1357497.50	Картометрический метод	5.0	-
5808	467099.54	1357489.16	Картометрический метод	5.0	-
5809	467106.02	1357489.33	Картометрический метод	5.0	-
5810	467108.20	1357497.27	Картометрический метод	5.0	-

2. Сведения о характерных точках границ объекта					
Обозначение характерных точек границ	Координаты, м		Метод определения координат характерной точки	Средняя квадратическая погрешность положения характерной точки (Mt), м	Описание обозначения точки на местности (при наличии)
	X	Y			
1	2	3	4	5	6
5811	467124.30	1357506.44	Картометрический метод	5.0	-
5812	467127.46	1357512.76	Картометрический метод	5.0	-
5813	467158.67	1357511.70	Картометрический метод	5.0	-
5814	467164.97	1357520.41	Картометрический метод	5.0	-
5815	467178.08	1357523.57	Картометрический метод	5.0	-
5816	467196.23	1357518.47	Картометрический метод	5.0	-
5817	467209.54	1357524.66	Картометрический метод	5.0	-
5818	467210.98	1357531.48	Картометрический метод	5.0	-
5819	467229.79	1357537.56	Картометрический метод	5.0	-
5820	467240.74	1357531.97	Картометрический метод	5.0	-
5821	467278.65	1357560.81	Картометрический метод	5.0	-
5822	467301.40	1357565.17	Картометрический метод	5.0	-
5823	467314.84	1357588.08	Картометрический метод	5.0	-
5824	467333.01	1357607.35	Картометрический метод	5.0	-
5825	467330.76	1357617.47	Картометрический метод	5.0	-
5826	467353.81	1357645.57	Картометрический метод	5.0	-
5827	467365.65	1357649.96	Картометрический метод	5.0	-
5828	467406.43	1357665.07	Картометрический метод	5.0	-
5829	467417.36	1357661.81	Картометрический метод	5.0	-
5830	467445.67	1357671.47	Картометрический метод	5.0	-
5831	467466.67	1357667.58	Картометрический метод	5.0	-
5832	467501.12	1357692.45	Картометрический метод	5.0	-
5833	467502.02	1357693.09	Картометрический метод	5.0	-
5834	467499.25	1357699.29	Картометрический метод	5.0	-
5835	467498.57	1357698.89	Картометрический метод	5.0	-
5836	467458.75	1357674.97	Картометрический метод	5.0	-

2. Сведения о характерных точках границ объекта					
Обозначение характерных точек границ	Координаты, м		Метод определения координат характерной точки	Средняя квадратическая погрешность положения характерной точки (Mt), м	Описание обозначения точки на местности (при наличии)
	X	Y			
1	2	3	4	5	6
5837	467446.29	1357676.70	Картометрический метод	5.0	-
5838	467415.51	1357667.92	Картометрический метод	5.0	-
5839	467411.61	1357669.52	Картометрический метод	5.0	-
5840	467388.59	1357664.92	Картометрический метод	5.0	-
5841	467381.09	1357661.98	Картометрический метод	5.0	-
5755	467351.38	1357650.30	Картометрический метод	5.0	-
5842	467133.96	1360408.30	Картометрический метод	5.0	-
5843	467130.65	1360399.46	Картометрический метод	5.0	-
5844	467127.98	1360392.33	Картометрический метод	5.0	-
5845	467127.79	1360388.00	Картометрический метод	5.0	-
5846	467049.17	1360407.98	Картометрический метод	5.0	-
5847	467015.83	1360417.63	Картометрический метод	5.0	-
5848	466796.35	1360526.54	Картометрический метод	5.0	-
5849	466761.96	1360537.12	Картометрический метод	5.0	-
5850	466683.90	1360554.32	Картометрический метод	5.0	-
5851	466522.51	1360613.85	Картометрический метод	5.0	-
5852	466505.21	1360619.92	Картометрический метод	5.0	-
5853	466475.89	1360592.20	Картометрический метод	5.0	-
5854	466471.99	1360587.43	Картометрический метод	5.0	-
5855	466441.64	1360547.57	Картометрический метод	5.0	-
5856	466452.52	1360511.97	Картометрический метод	5.0	-
5857	466450.32	1360487.74	Картометрический метод	5.0	-
5858	466441.98	1360476.44	Картометрический метод	5.0	-
5859	466421.04	1360459.83	Картометрический метод	5.0	-
5860	466408.31	1360440.25	Картометрический метод	5.0	-
5861	466412.63	1360409.28	Картометрический метод	5.0	-

2. Сведения о характерных точках границ объекта					
Обозначение характерных точек границ	Координаты, м		Метод определения координат характерной точки	Средняя квадратическая погрешность положения характерной точки (Mt), м	Описание обозначения точки на местности (при наличии)
	X	Y			
1	2	3	4	5	6
5862	466403.82	1360378.91	Картометрический метод	5.0	-
5863	466366.95	1360350.00	Картометрический метод	5.0	-
5864	466351.11	1360359.53	Картометрический метод	5.0	-
5865	466329.97	1360350.77	Картометрический метод	5.0	-
5866	466307.16	1360292.18	Картометрический метод	5.0	-
5867	466294.88	1360289.13	Картометрический метод	5.0	-
5868	466281.97	1360296.44	Картометрический метод	5.0	-
5869	466264.63	1360289.53	Картометрический метод	5.0	-
5870	466249.91	1360260.46	Картометрический метод	5.0	-
5871	466244.47	1360249.65	Картометрический метод	5.0	-
5872	466207.89	1360228.27	Картометрический метод	5.0	-
5873	466198.92	1360186.11	Картометрический метод	5.0	-
5874	466138.83	1360151.16	Картометрический метод	5.0	-
5875	466101.21	1360108.18	Картометрический метод	5.0	-
5876	466092.48	1360084.53	Картометрический метод	5.0	-
5877	466108.58	1360074.33	Картометрический метод	5.0	-
5878	466109.13	1360067.43	Картометрический метод	5.0	-
5879	466086.13	1360068.58	Картометрический метод	5.0	-
5880	466074.75	1360086.06	Картометрический метод	5.0	-
5881	466027.51	1360033.72	Картометрический метод	5.0	-
5882	466007.89	1360039.29	Картометрический метод	5.0	-
5883	465966.24	1360051.12	Картометрический метод	5.0	-
5884	465954.22	1360031.01	Картометрический метод	5.0	-
5885	465954.21	1360031.00	Картометрический метод	5.0	-
5886	465986.07	1359904.21	Картометрический метод	5.0	-
5887	465888.65	1359826.37	Картометрический метод	5.0	-

2. Сведения о характерных точках границ объекта					
Обозначение характерных точек границ	Координаты, м		Метод определения координат характерной точки	Средняя квадратическая погрешность положения характерной точки (Mt), м	Описание обозначения точки на местности (при наличии)
	X	Y			
1	2	3	4	5	6
5888	465874.03	1359819.01	Картометрический метод	5.0	-
5889	465873.94	1359814.34	Картометрический метод	5.0	-
5890	465897.79	1359800.41	Картометрический метод	5.0	-
5891	465897.80	1359800.42	Картометрический метод	5.0	-
5892	465902.66	1359802.52	Картометрический метод	5.0	-
5893	465941.30	1359819.26	Картометрический метод	5.0	-
5894	465971.93	1359814.27	Картометрический метод	5.0	-
5895	465994.50	1359820.80	Картометрический метод	5.0	-
5896	466010.58	1359830.89	Картометрический метод	5.0	-
5897	466080.66	1359884.30	Картометрический метод	5.0	-
5898	466113.80	1359921.51	Картометрический метод	5.0	-
5899	466173.07	1359986.38	Картометрический метод	5.0	-
5900	466184.31	1359992.60	Картометрический метод	5.0	-
5901	466194.17	1359989.77	Картометрический метод	5.0	-
5902	466202.22	1359984.54	Картометрический метод	5.0	-
5903	466192.38	1359949.26	Картометрический метод	5.0	-
5904	466137.15	1359914.74	Картометрический метод	5.0	-
5905	466085.63	1359856.09	Картометрический метод	5.0	-
5906	466069.07	1359850.39	Картометрический метод	5.0	-
5907	466002.39	1359792.62	Картометрический метод	5.0	-
5908	465976.45	1359795.38	Картометрический метод	5.0	-
5909	465939.54	1359787.96	Картометрический метод	5.0	-
5910	465920.55	1359775.42	Картометрический метод	5.0	-
5911	465916.38	1359772.67	Картометрический метод	5.0	-
5912	465939.70	1359719.31	Картометрический метод	5.0	-
5913	465943.77	1359710.01	Картометрический метод	5.0	-

2. Сведения о характерных точках границ объекта					
Обозначение характерных точек границ	Координаты, м		Метод определения координат характерной точки	Средняя квадратическая погрешность положения характерной точки (Mt), м	Описание обозначения точки на местности (при наличии)
	X	Y			
1	2	3	4	5	6
5914	465943.77	1359710.00	Картометрический метод	5.0	-
5915	465950.27	1359694.74	Картометрический метод	5.0	-
5916	465956.18	1359689.15	Картометрический метод	5.0	-
5917	465962.37	1359687.87	Картометрический метод	5.0	-
5918	465967.84	1359686.73	Картометрический метод	5.0	-
5919	465977.70	1359686.80	Картометрический метод	5.0	-
5920	466000.28	1359689.79	Картометрический метод	5.0	-
5921	466007.98	1359687.88	Картометрический метод	5.0	-
5922	466019.46	1359685.02	Картометрический метод	5.0	-
5923	466073.11	1359710.02	Картометрический метод	5.0	-
5924	466107.54	1359733.54	Картометрический метод	5.0	-
5925	466136.94	1359781.71	Картометрический метод	5.0	-
5926	466219.33	1359848.79	Картометрический метод	5.0	-
5927	466360.73	1359839.67	Картометрический метод	5.0	-
5928	466355.10	1359821.77	Картометрический метод	5.0	-
5929	466333.21	1359818.72	Картометрический метод	5.0	-
5930	466316.40	1359811.51	Картометрический метод	5.0	-
5931	466272.53	1359807.82	Картометрический метод	5.0	-
5932	466243.71	1359794.59	Картометрический метод	5.0	-
5933	466235.96	1359775.25	Картометрический метод	5.0	-
5934	466226.54	1359765.23	Картометрический метод	5.0	-
5935	466190.51	1359759.54	Картометрический метод	5.0	-
5936	466158.22	1359731.78	Картометрический метод	5.0	-
5937	466135.78	1359686.15	Картометрический метод	5.0	-
5938	466121.11	1359682.59	Картометрический метод	5.0	-
5939	466067.36	1359634.74	Картометрический метод	5.0	-

2. Сведения о характерных точках границ объекта					
Обозначение характерных точек границ	Координаты, м		Метод определения координат характерной точки	Средняя квадратическая погрешность положения характерной точки (Mt), м	Описание обозначения точки на местности (при наличии)
	X	Y			
1	2	3	4	5	6
5940	466022.29	1359612.94	Картометрический метод	5.0	-
5941	466018.68	1359611.19	Картометрический метод	5.0	-
5942	465988.67	1359596.68	Картометрический метод	5.0	-
5943	465986.87	1359595.81	Картометрический метод	5.0	-
5944	466009.83	1359510.15	Картометрический метод	5.0	-
5945	466015.68	1359504.64	Картометрический метод	5.0	-
5946	465983.67	1359475.58	Картометрический метод	5.0	-
5947	465981.34	1359473.53	Картометрический метод	5.0	-
5948	465917.28	1359416.90	Картометрический метод	5.0	-
5949	465838.66	1359347.40	Картометрический метод	5.0	-
5950	465840.29	1359347.41	Картометрический метод	5.0	-
5951	465840.30	1359347.41	Картометрический метод	5.0	-
5952	465841.86	1359347.42	Картометрический метод	5.0	-
5953	465845.85	1359347.45	Картометрический метод	5.0	-
5954	465897.10	1359347.80	Картометрический метод	5.0	-
5955	465931.52	1359323.66	Картометрический метод	5.0	-
5956	465984.81	1359320.66	Картометрический метод	5.0	-
5957	466001.24	1359319.73	Картометрический метод	5.0	-
5958	466029.18	1359326.52	Картометрический метод	5.0	-
5959	466044.11	1359330.15	Картометрический метод	5.0	-
5960	466049.69	1359331.51	Картометрический метод	5.0	-
5961	466066.81	1359335.68	Картометрический метод	5.0	-
5962	466093.98	1359336.43	Картометрический метод	5.0	-
5963	466101.78	1359336.65	Картометрический метод	5.0	-
5964	466102.16	1359336.66	Картометрический метод	5.0	-
5965	466111.38	1359336.91	Картометрический метод	5.0	-

2. Сведения о характерных точках границ объекта					
Обозначение характерных точек границ	Координаты, м		Метод определения координат характерной точки	Средняя квадратическая погрешность положения характерной точки (Mt), м	Описание обозначения точки на местности (при наличии)
	X	Y			
1	2	3	4	5	6
5966	466135.37	1359313.56	Картометрический метод	5.0	-
5967	466175.55	1359282.39	Картометрический метод	5.0	-
5968	466179.30	1359269.71	Картометрический метод	5.0	-
5969	466177.68	1359255.46	Картометрический метод	5.0	-
5970	466172.83	1359252.53	Картометрический метод	5.0	-
5971	466170.95	1359253.17	Картометрический метод	5.0	-
5972	466159.85	1359256.94	Картометрический метод	5.0	-
5973	466148.75	1359260.72	Картометрический метод	5.0	-
5974	466124.80	1359273.19	Картометрический метод	5.0	-
5975	466114.49	1359276.12	Картометрический метод	5.0	-
5976	466110.04	1359274.59	Картометрический метод	5.0	-
5977	466108.17	1359266.32	Картометрический метод	5.0	-
5978	466120.54	1359249.16	Картометрический метод	5.0	-
5979	466149.34	1359248.26	Картометрический метод	5.0	-
5980	466162.20	1359241.73	Картометрический метод	5.0	-
5981	466164.11	1359234.73	Картометрический метод	5.0	-
5982	466156.70	1359218.57	Картометрический метод	5.0	-
5983	466142.49	1359217.41	Картометрический метод	5.0	-
5984	466136.42	1359212.93	Картометрический метод	5.0	-
5985	466104.89	1359189.67	Картометрический метод	5.0	-
5986	466078.26	1359170.03	Картометрический метод	5.0	-
5987	466078.29	1359169.82	Картометрический метод	5.0	-
5988	466079.23	1359162.67	Картометрический метод	5.0	-
5989	466081.08	1359148.67	Картометрический метод	5.0	-
5990	466105.04	1359140.06	Картометрический метод	5.0	-
5991	466122.31	1359133.85	Картометрический метод	5.0	-

2. Сведения о характерных точках границ объекта					
Обозначение характерных точек границ	Координаты, м		Метод определения координат характерной точки	Средняя квадратическая погрешность положения характерной точки (Mt), м	Описание обозначения точки на местности (при наличии)
	X	Y			
1	2	3	4	5	6
5992	466121.84	1359130.82	Картометрический метод	5.0	-
5993	466116.77	1359098.28	Картометрический метод	5.0	-
5994	466135.25	1359083.82	Картометрический метод	5.0	-
5995	466185.61	1359070.12	Картометрический метод	5.0	-
5996	466197.07	1359075.56	Картометрический метод	5.0	-
5997	466210.03	1359081.71	Картометрический метод	5.0	-
5998	466218.34	1359085.65	Картометрический метод	5.0	-
5999	466226.64	1359089.59	Картометрический метод	5.0	-
6000	466243.84	1359097.75	Картометрический метод	5.0	-
6001	466254.84	1359102.97	Картометрический метод	5.0	-
6002	466271.20	1359094.82	Картометрический метод	5.0	-
6003	466294.17	1359083.37	Картометрический метод	5.0	-
6004	466305.49	1359058.21	Картометрический метод	5.0	-
6005	466316.78	1359047.22	Картометрический метод	5.0	-
6006	466323.31	1359015.59	Картометрический метод	5.0	-
6007	466321.35	1359003.92	Картометрический метод	5.0	-
6008	466313.56	1358985.06	Картометрический метод	5.0	-
6009	466305.93	1358981.02	Картометрический метод	5.0	-
6010	466288.52	1358985.77	Картометрический метод	5.0	-
6011	466281.27	1358975.96	Картометрический метод	5.0	-
6012	466282.66	1358962.38	Картометрический метод	5.0	-
6013	466287.72	1358946.45	Картометрический метод	5.0	-
6014	466300.02	1358937.86	Картометрический метод	5.0	-
6015	466329.03	1358933.26	Картометрический метод	5.0	-
6016	466337.29	1358937.28	Картометрический метод	5.0	-
6017	466350.79	1358943.85	Картометрический метод	5.0	-

2. Сведения о характерных точках границ объекта					
Обозначение характерных точек границ	Координаты, м		Метод определения координат характерной точки	Средняя квадратическая погрешность положения характерной точки (Mt), м	Описание обозначения точки на местности (при наличии)
	X	Y			
1	2	3	4	5	6
6018	466357.72	1358947.22	Картометрический метод	5.0	-
6019	466374.90	1358967.01	Картометрический метод	5.0	-
6020	466379.89	1358972.76	Картометрический метод	5.0	-
6021	466396.17	1358981.64	Картометрический метод	5.0	-
6022	466397.05	1358981.70	Картометрический метод	5.0	-
6023	466402.04	1358982.03	Картометрический метод	5.0	-
6024	466425.70	1358983.57	Картометрический метод	5.0	-
6025	466447.52	1358985.00	Картометрический метод	5.0	-
6026	466466.83	1358986.26	Картометрический метод	5.0	-
6027	466471.08	1358987.26	Картометрический метод	5.0	-
6028	466501.63	1358994.50	Картометрический метод	5.0	-
6029	466501.64	1358994.50	Картометрический метод	5.0	-
6030	466504.56	1358995.19	Картометрический метод	5.0	-
6031	466512.99	1358991.41	Картометрический метод	5.0	-
6032	466520.29	1358987.20	Картометрический метод	5.0	-
6033	466529.07	1358984.19	Картометрический метод	5.0	-
6034	466541.60	1358980.76	Картометрический метод	5.0	-
6035	466544.65	1358980.61	Картометрический метод	5.0	-
6036	466561.85	1358979.78	Картометрический метод	5.0	-
6037	466584.65	1358978.67	Картометрический метод	5.0	-
6038	466597.43	1358978.52	Картометрический метод	5.0	-
6039	466614.26	1358978.44	Картометрический метод	5.0	-
6040	466633.34	1358978.35	Картометрический метод	5.0	-
6041	466639.57	1358978.32	Картометрический метод	5.0	-
6042	466660.07	1358975.41	Картометрический метод	5.0	-
6043	466662.63	1358973.19	Картометрический метод	5.0	-

2. Сведения о характерных точках границ объекта					
Обозначение характерных точек границ	Координаты, м		Метод определения координат характерной точки	Средняя квадратическая погрешность положения характерной точки (Mt), м	Описание обозначения точки на местности (при наличии)
	X	Y			
1	2	3	4	5	6
6044	466664.82	1358971.30	Картометрический метод	5.0	-
6045	466673.20	1358964.06	Картометрический метод	5.0	-
6046	466682.24	1358960.64	Картометрический метод	5.0	-
6047	466700.32	1358954.06	Картометрический метод	5.0	-
6048	466713.35	1358958.71	Картометрический метод	5.0	-
6049	466729.83	1358964.60	Картометрический метод	5.0	-
6050	466737.09	1358969.41	Картометрический метод	5.0	-
6051	466764.44	1358987.51	Картометрический метод	5.0	-
6052	466768.48	1358990.18	Картометрический метод	5.0	-
6053	466782.36	1358995.28	Картометрический метод	5.0	-
6054	466784.99	1358996.25	Картометрический метод	5.0	-
6055	466798.09	1359001.06	Картометрический метод	5.0	-
6056	466806.05	1359001.71	Картометрический метод	5.0	-
6057	466812.76	1359002.26	Картометрический метод	5.0	-
6058	466822.40	1359003.05	Картометрический метод	5.0	-
6059	466830.13	1359000.97	Картометрический метод	5.0	-
6060	466838.23	1358998.78	Картометрический метод	5.0	-
6061	466837.35	1358999.20	Картометрический метод	5.0	-
6062	466831.75	1359000.92	Картометрический метод	5.0	-
6063	466830.29	1359001.34	Картометрический метод	5.0	-
6064	466828.51	1359001.87	Картометрический метод	5.0	-
6065	466821.28	1359039.53	Картометрический метод	5.0	-
6066	466844.71	1359034.79	Картометрический метод	5.0	-
6067	466838.85	1359021.21	Картометрический метод	5.0	-
6068	466830.29	1359001.34	Картометрический метод	5.0	-
6069	466840.37	1359024.71	Картометрический метод	5.0	-

2. Сведения о характерных точках границ объекта					
Обозначение характерных точек границ	Координаты, м		Метод определения координат характерной точки	Средняя квадратическая погрешность положения характерной точки (Mt), м	Описание обозначения точки на местности (при наличии)
	X	Y			
1	2	3	4	5	6
6070	466844.52	1359022.50	Картометрический метод	5.0	-
6071	466906.68	1358990.49	Картометрический метод	5.0	-
6072	466844.45	1359022.54	Картометрический метод	5.0	-
6073	466857.27	1359047.43	Картометрический метод	5.0	-
6074	466919.50	1359015.38	Картометрический метод	5.0	-
6075	466906.68	1358990.49	Картометрический метод	5.0	-
6076	466934.63	1358992.08	Картометрический метод	5.0	-
6077	466938.61	1358922.19	Картометрический метод	5.0	-
6078	466910.65	1358920.60	Картометрический метод	5.0	-
6079	466900.95	1358851.28	Картометрический метод	5.0	-
6080	466928.68	1358847.40	Картометрический метод	5.0	-
6081	466924.59	1358831.97	Картометрический метод	5.0	-
6082	466920.71	1358821.80	Картометрический метод	5.0	-
6083	466917.21	1358815.06	Картометрический метод	5.0	-
6084	466914.32	1358814.87	Картометрический метод	5.0	-
6085	466912.46	1358816.86	Картометрический метод	5.0	-
6086	466909.71	1358823.34	Картометрический метод	5.0	-
6087	466906.21	1358834.89	Картометрический метод	5.0	-
6088	466901.54	1358843.03	Картометрический метод	5.0	-
6089	466900.26	1358844.52	Картометрический метод	5.0	-
6090	466885.41	1358852.41	Картометрический метод	5.0	-
6091	466879.84	1358858.70	Картометрический метод	5.0	-
6092	466875.65	1358863.44	Картометрический метод	5.0	-
6093	466876.16	1358864.42	Картометрический метод	5.0	-
6094	466882.93	1358877.45	Картометрический метод	5.0	-
6095	466887.60	1358907.76	Картометрический метод	5.0	-

2. Сведения о характерных точках границ объекта					
Обозначение характерных точек границ	Координаты, м		Метод определения координат характерной точки	Средняя квадратическая погрешность положения характерной точки (Mt), м	Описание обозначения точки на местности (при наличии)
	X	Y			
1	2	3	4	5	6
6096	466888.63	1358921.45	Картометрический метод	5.0	-
6097	466889.49	1358932.89	Картометрический метод	5.0	-
6098	466875.67	1358966.35	Картометрический метод	5.0	-
6099	466870.48	1358971.85	Картометрический метод	5.0	-
6100	466859.57	1358983.43	Картометрический метод	5.0	-
6101	466847.47	1358996.27	Картометрический метод	5.0	-
6102	466858.71	1358983.62	Картометрический метод	5.0	-
6103	466849.72	1358984.93	Картометрический метод	5.0	-
6104	466849.75	1358984.90	Картометрический метод	5.0	-
6105	466849.98	1358984.63	Картометрический метод	5.0	-
6106	466855.65	1358978.17	Картометрический метод	5.0	-
6107	466857.83	1358974.40	Картометрический метод	5.0	-
6108	466861.43	1358967.10	Картометрический метод	5.0	-
6109	466864.02	1358964.37	Картометрический метод	5.0	-
6110	466874.40	1358956.87	Картометрический метод	5.0	-
6111	466876.92	1358953.34	Картометрический метод	5.0	-
6112	466879.48	1358945.09	Картометрический метод	5.0	-
6113	466882.87	1358933.04	Картометрический метод	5.0	-
6114	466885.19	1358924.84	Картометрический метод	5.0	-
6115	466885.43	1358920.52	Картометрический метод	5.0	-
6116	466883.38	1358908.00	Картометрический метод	5.0	-
6117	466876.73	1358883.85	Картометрический метод	5.0	-
6118	466875.42	1358871.51	Картометрический метод	5.0	-
6119	466873.42	1358863.19	Картометрический метод	5.0	-
6120	466871.73	1358859.25	Картометрический метод	5.0	-
6121	466870.85	1358857.86	Картометрический метод	5.0	-

2. Сведения о характерных точках границ объекта					
Обозначение характерных точек границ	Координаты, м		Метод определения координат характерной точки	Средняя квадратическая погрешность положения характерной точки (Mt), м	Описание обозначения точки на местности (при наличии)
	X	Y			
1	2	3	4	5	6
6122	466870.94	1358857.68	Картометрический метод	5.0	-
6123	466874.12	1358854.64	Картометрический метод	5.0	-
6124	466885.02	1358844.23	Картометрический метод	5.0	-
6125	466892.95	1358843.28	Картометрический метод	5.0	-
6126	466900.37	1358836.63	Картометрический метод	5.0	-
6127	466899.28	1358827.15	Картометрический метод	5.0	-
6128	466906.34	1358815.59	Картометрический метод	5.0	-
6129	466923.42	1358808.90	Картометрический метод	5.0	-
6130	466922.72	1358794.66	Картометрический метод	5.0	-
6131	466932.16	1358738.24	Картометрический метод	5.0	-
6132	466932.18	1358738.23	Картометрический метод	5.0	-
6133	466944.11	1358698.62	Картометрический метод	5.0	-
6134	466939.59	1358673.83	Картометрический метод	5.0	-
6135	466938.39	1358667.26	Картометрический метод	5.0	-
6136	466936.96	1358652.77	Картометрический метод	5.0	-
6137	466919.89	1358646.24	Картометрический метод	5.0	-
6138	466919.89	1358646.25	Картометрический метод	5.0	-
6139	466902.07	1358686.15	Картометрический метод	5.0	-
6140	466888.24	1358717.13	Картометрический метод	5.0	-
6141	466879.52	1358715.74	Картометрический метод	5.0	-
6142	466878.57	1358715.59	Картометрический метод	5.0	-
6143	466863.68	1358713.23	Картометрический метод	5.0	-
6144	466840.50	1358771.80	Картометрический метод	5.0	-
6145	466839.60	1358810.09	Картометрический метод	5.0	-
6146	466835.18	1358805.87	Картометрический метод	5.0	-
6147	466811.81	1358780.22	Картометрический метод	5.0	-

2. Сведения о характерных точках границ объекта					
Обозначение характерных точек границ	Координаты, м		Метод определения координат характерной точки	Средняя квадратическая погрешность положения характерной точки (Mt), м	Описание обозначения точки на местности (при наличии)
	X	Y			
1	2	3	4	5	6
6148	466804.34	1358766.49	Картометрический метод	5.0	-
6149	466803.38	1358764.72	Картометрический метод	5.0	-
6150	466788.19	1358710.35	Картометрический метод	5.0	-
6151	466785.27	1358690.67	Картометрический метод	5.0	-
6152	466781.92	1358679.75	Картометрический метод	5.0	-
6153	466779.39	1358673.32	Картометрический метод	5.0	-
6154	466772.53	1358663.89	Картометрический метод	5.0	-
6155	466772.15	1358663.55	Картометрический метод	5.0	-
6156	466763.63	1358655.89	Картометрический метод	5.0	-
6157	466750.19	1358652.88	Картометрический метод	5.0	-
6158	466733.83	1358654.63	Картометрический метод	5.0	-
6159	466711.71	1358656.99	Картометрический метод	5.0	-
6160	466675.93	1358639.39	Картометрический метод	5.0	-
6161	466684.42	1358623.09	Картометрический метод	5.0	-
6162	466688.15	1358588.60	Картометрический метод	5.0	-
6163	466705.83	1358598.77	Картометрический метод	5.0	-
6164	466712.42	1358561.90	Картометрический метод	5.0	-
6165	466787.61	1358418.81	Картометрический метод	5.0	-
6166	466799.63	1358392.18	Картометрический метод	5.0	-
6167	466809.76	1358369.77	Картометрический метод	5.0	-
6168	466876.06	1358393.14	Картометрический метод	5.0	-
6169	466899.56	1358351.74	Картометрический метод	5.0	-
6170	466900.90	1358349.39	Картометрический метод	5.0	-
6171	466907.52	1358337.73	Картометрический метод	5.0	-
6172	466928.99	1358299.93	Картометрический метод	5.0	-
6173	466930.70	1358296.92	Картометрический метод	5.0	-

2. Сведения о характерных точках границ объекта					
Обозначение характерных точек границ	Координаты, м		Метод определения координат характерной точки	Средняя квадратическая погрешность положения характерной точки (Mt), м	Описание обозначения точки на местности (при наличии)
	X	Y			
1	2	3	4	5	6
6174	466961.77	1358242.22	Картометрический метод	5.0	-
6175	466962.55	1358240.84	Картометрический метод	5.0	-
6176	466965.04	1358236.46	Картометрический метод	5.0	-
6177	466977.82	1358173.26	Картометрический метод	5.0	-
6178	466978.12	1358171.79	Картометрический метод	5.0	-
6179	466991.00	1358108.11	Картометрический метод	5.0	-
6180	467003.46	1358110.56	Картометрический метод	5.0	-
6181	467005.93	1358079.94	Картометрический метод	5.0	-
6182	466949.56	1358079.83	Картометрический метод	5.0	-
6183	466909.46	1358120.91	Картометрический метод	5.0	-
6184	466898.25	1358073.92	Картометрический метод	5.0	-
6185	466887.00	1358026.91	Картометрический метод	5.0	-
6186	466876.98	1357917.50	Картометрический метод	5.0	-
6187	466876.93	1357916.97	Картометрический метод	5.0	-
6188	466876.75	1357915.01	Картометрический метод	5.0	-
6189	466871.78	1357888.62	Картометрический метод	5.0	-
6190	466848.75	1357859.74	Картометрический метод	5.0	-
6191	466828.48	1357834.85	Картометрический метод	5.0	-
6192	466841.86	1357792.63	Картометрический метод	5.0	-
6193	466842.82	1357789.61	Картометрический метод	5.0	-
6194	466861.80	1357747.43	Картометрический метод	5.0	-
6195	466881.89	1357702.79	Картометрический метод	5.0	-
6196	466888.55	1357692.57	Картометрический метод	5.0	-
6197	466891.80	1357687.58	Картометрический метод	5.0	-
6198	466925.22	1357676.12	Картометрический метод	5.0	-
6199	466962.07	1357694.31	Картометрический метод	5.0	-

2. Сведения о характерных точках границ объекта					
Обозначение характерных точек границ	Координаты, м		Метод определения координат характерной точки	Средняя квадратическая погрешность положения характерной точки (Mt), м	Описание обозначения точки на местности (при наличии)
	X	Y			
1	2	3	4	5	6
6200	467022.39	1357724.08	Картометрический метод	5.0	-
6201	467051.51	1357738.45	Картометрический метод	5.0	-
6202	467084.12	1357754.55	Картометрический метод	5.0	-
6203	467090.32	1357757.61	Картометрический метод	5.0	-
6204	467097.75	1357747.86	Картометрический метод	5.0	-
6205	467107.26	1357735.38	Картометрический метод	5.0	-
6206	467088.85	1357725.66	Картометрический метод	5.0	-
6207	467090.78	1357713.83	Картометрический метод	5.0	-
6208	467090.54	1357700.31	Картометрический метод	5.0	-
6209	467033.90	1357673.93	Картометрический метод	5.0	-
6210	466995.60	1357656.10	Картометрический метод	5.0	-
6211	466984.74	1357649.25	Картометрический метод	5.0	-
6212	466974.37	1357646.03	Картометрический метод	5.0	-
6213	466954.46	1357639.84	Картометрический метод	5.0	-
6214	466944.22	1357634.73	Картометрический метод	5.0	-
6215	466936.28	1357626.82	Картометрический метод	5.0	-
6216	466919.63	1357603.61	Картометрический метод	5.0	-
6217	466927.52	1357594.01	Картометрический метод	5.0	-
6218	466946.04	1357619.84	Картометрический метод	5.0	-
6219	466952.40	1357611.98	Картометрический метод	5.0	-
6220	466933.93	1357586.23	Картометрический метод	5.0	-
6221	466972.12	1357573.37	Картометрический метод	5.0	-
6222	467017.44	1357561.75	Картометрический метод	5.0	-
6223	467031.23	1357539.79	Картометрический метод	5.0	-
6224	467052.12	1357530.79	Картометрический метод	5.0	-
6225	467083.34	1357539.50	Картометрический метод	5.0	-

2. Сведения о характерных точках границ объекта					
Обозначение характерных точек границ	Координаты, м		Метод определения координат характерной точки	Средняя квадратическая погрешность положения характерной точки (Mt), м	Описание обозначения точки на местности (при наличии)
	X	Y			
1	2	3	4	5	6
6226	467117.54	1357542.67	Картометрический метод	5.0	-
6227	467151.97	1357558.66	Картометрический метод	5.0	-
6228	467171.58	1357564.13	Картометрический метод	5.0	-
6229	467228.12	1357572.20	Картометрический метод	5.0	-
6230	467294.00	1357609.85	Картометрический метод	5.0	-
6231	467321.80	1357656.88	Картометрический метод	5.0	-
6232	467344.11	1357672.44	Картометрический метод	5.0	-
6233	467377.83	1357692.46	Картометрический метод	5.0	-
6234	467382.35	1357692.72	Картометрический метод	5.0	-
6235	467425.82	1357695.17	Картометрический метод	5.0	-
6236	467448.04	1357706.81	Картометрический метод	5.0	-
6237	467448.70	1357710.62	Картометрический метод	5.0	-
6238	467424.85	1357757.80	Картометрический метод	5.0	-
6239	467426.52	1357756.42	Картометрический метод	5.0	-
6240	467440.48	1357747.76	Картометрический метод	5.0	-
6241	467399.04	1357806.09	Картометрический метод	5.0	-
6242	467395.19	1357889.70	Картометрический метод	5.0	-
6243	467425.82	1357896.25	Картометрический метод	5.0	-
6244	467432.15	1357860.53	Картометрический метод	5.0	-
6245	467446.26	1357863.37	Картометрический метод	5.0	-
6246	467450.21	1357832.76	Картометрический метод	5.0	-
6247	467457.83	1357773.64	Картометрический метод	5.0	-
6248	467475.88	1357756.38	Картометрический метод	5.0	-
6249	467503.66	1357737.85	Картометрический метод	5.0	-
6250	467506.77	1357728.27	Картометрический метод	5.0	-
6251	467515.17	1357702.37	Картометрический метод	5.0	-

2. Сведения о характерных точках границ объекта					
Обозначение характерных точек границ	Координаты, м		Метод определения координат характерной точки	Средняя квадратическая погрешность положения характерной точки (Mt), м	Описание обозначения точки на местности (при наличии)
	X	Y			
1	2	3	4	5	6
6252	467519.54	1357688.91	Картометрический метод	5.0	-
6253	467505.58	1357680.42	Картометрический метод	5.0	-
6254	467515.30	1357654.22	Картометрический метод	5.0	-
6255	467487.17	1357636.32	Картометрический метод	5.0	-
6256	467420.89	1357608.51	Картометрический метод	5.0	-
6257	467405.86	1357619.79	Картометрический метод	5.0	-
6258	467354.17	1357588.36	Картометрический метод	5.0	-
6259	467349.70	1357586.16	Картометрический метод	5.0	-
6260	467337.64	1357580.20	Картометрический метод	5.0	-
6261	467332.56	1357573.84	Картометрический метод	5.0	-
6262	467310.56	1357550.33	Картометрический метод	5.0	-
6263	467299.19	1357540.41	Картометрический метод	5.0	-
6264	467272.50	1357529.28	Картометрический метод	5.0	-
6265	467256.60	1357518.00	Картометрический метод	5.0	-
6266	467223.17	1357514.85	Картометрический метод	5.0	-
6267	467212.96	1357511.30	Картометрический метод	5.0	-
6268	467175.50	1357500.19	Картометрический метод	5.0	-
6269	467150.44	1357487.82	Картометрический метод	5.0	-
6270	467130.05	1357483.98	Картометрический метод	5.0	-
6271	467142.94	1357458.12	Картометрический метод	5.0	-
6272	467133.36	1357449.59	Картометрический метод	5.0	-
6273	467110.65	1357462.07	Картометрический метод	5.0	-
6274	467047.98	1357465.64	Картометрический метод	5.0	-
6275	467043.54	1357467.67	Картометрический метод	5.0	-
6276	467010.14	1357461.37	Картометрический метод	5.0	-
6277	467010.59	1357443.64	Картометрический метод	5.0	-

2. Сведения о характерных точках границ объекта					
Обозначение характерных точек границ	Координаты, м		Метод определения координат характерной точки	Средняя квадратическая погрешность положения характерной точки (Mt), м	Описание обозначения точки на местности (при наличии)
	X	Y			
1	2	3	4	5	6
6278	466988.37	1357440.80	Картометрический метод	5.0	-
6279	466931.36	1357423.33	Картометрический метод	5.0	-
6280	466843.28	1357396.33	Картометрический метод	5.0	-
6281	466829.65	1357392.16	Картометрический метод	5.0	-
6282	466833.12	1357402.40	Картометрический метод	5.0	-
6283	466819.53	1357399.68	Картометрический метод	5.0	-
6284	466813.11	1357380.70	Картометрический метод	5.0	-
6285	466802.84	1357376.32	Картометрический метод	5.0	-
6286	466764.95	1357391.91	Картометрический метод	5.0	-
6287	466745.63	1357389.93	Картометрический метод	5.0	-
6288	466743.51	1357387.72	Картометрический метод	5.0	-
6289	466686.78	1357328.48	Картометрический метод	5.0	-
6290	466678.85	1357320.21	Картометрический метод	5.0	-
6291	466678.76	1357320.11	Картометрический метод	5.0	-
6292	466655.67	1357296.00	Картометрический метод	5.0	-
6293	466544.55	1357173.71	Картометрический метод	5.0	-
6294	466693.36	1357279.53	Картометрический метод	5.0	-
6295	466777.69	1357339.49	Картометрический метод	5.0	-
6296	466788.74	1357339.22	Картометрический метод	5.0	-
6297	466956.18	1357335.09	Картометрический метод	5.0	-
6298	467094.56	1357314.20	Картометрический метод	5.0	-
6299	467356.99	1357394.36	Картометрический метод	5.0	-
6300	467421.65	1357448.11	Картометрический метод	5.0	-
6301	467436.95	1357460.83	Картометрический метод	5.0	-
6302	467486.63	1357502.10	Картометрический метод	5.0	-
6303	467508.65	1357538.24	Картометрический метод	5.0	-

2. Сведения о характерных точках границ объекта					
Обозначение характерных точек границ	Координаты, м		Метод определения координат характерной точки	Средняя квадратическая погрешность положения характерной точки (Mt), м	Описание обозначения точки на местности (при наличии)
	X	Y			
1	2	3	4	5	6
6304	467532.31	1357577.07	Картометрический метод	5.0	-
6305	467530.84	1357619.95	Картометрический метод	5.0	-
6306	467529.22	1357667.18	Картометрический метод	5.0	-
6307	467526.19	1357710.14	Картометрический метод	5.0	-
6308	467524.80	1357717.05	Картометрический метод	5.0	-
6309	467563.21	1357731.95	Картометрический метод	5.0	-
6310	467584.14	1357740.08	Картометрический метод	5.0	-
6311	467599.79	1357820.03	Картометрический метод	5.0	-
6312	467592.85	1357857.60	Картометрический метод	5.0	-
6313	467573.84	1357960.51	Картометрический метод	5.0	-
6314	467559.40	1358038.66	Картометрический метод	5.0	-
6315	467556.01	1358056.99	Картометрический метод	5.0	-
6316	467554.34	1358066.05	Картометрический метод	5.0	-
6317	467532.22	1358164.37	Картометрический метод	5.0	-
6318	467510.70	1358260.23	Картометрический метод	5.0	-
6319	467496.28	1358324.43	Картометрический метод	5.0	-
6320	467495.35	1358328.55	Картометрический метод	5.0	-
6321	467494.02	1358334.49	Картометрический метод	5.0	-
6322	467476.21	1358342.65	Картометрический метод	5.0	-
6323	467476.20	1358342.68	Картометрический метод	5.0	-
6324	467476.17	1358342.69	Картометрический метод	5.0	-
6325	467453.10	1358353.30	Картометрический метод	5.0	-
6326	467404.93	1358375.43	Картометрический метод	5.0	-
6327	467359.12	1358396.48	Картометрический метод	5.0	-
6328	467358.68	1358419.23	Картометрический метод	5.0	-
6329	467348.04	1358421.32	Картометрический метод	5.0	-

2. Сведения о характерных точках границ объекта					
Обозначение характерных точек границ	Координаты, м		Метод определения координат характерной точки	Средняя квадратическая погрешность положения характерной точки (Mt), м	Описание обозначения точки на местности (при наличии)
	X	Y			
1	2	3	4	5	6
6330	467351.68	1358476.75	Картометрический метод	5.0	-
6331	467357.55	1358478.30	Картометрический метод	5.0	-
6332	467357.43	1358484.52	Картометрический метод	5.0	-
6333	467357.27	1358492.88	Картометрический метод	5.0	-
6334	467250.64	1358490.05	Картометрический метод	5.0	-
6335	467205.36	1358458.93	Картометрический метод	5.0	-
6336	467207.19	1358512.41	Картометрический метод	5.0	-
6337	467235.78	1358525.52	Картометрический метод	5.0	-
6338	467241.04	1358527.94	Картометрический метод	5.0	-
6339	467259.51	1358536.44	Картометрический метод	5.0	-
6340	467262.10	1358537.63	Картометрический метод	5.0	-
6341	467262.10	1358539.78	Картометрический метод	5.0	-
6342	467262.10	1358539.95	Картометрический метод	5.0	-
6343	467302.25	1358559.35	Картометрический метод	5.0	-
6344	467320.55	1358573.10	Картометрический метод	5.0	-
6345	467320.36	1358568.16	Картометрический метод	5.0	-
6346	467327.81	1358552.56	Картометрический метод	5.0	-
6347	467341.87	1358523.12	Картометрический метод	5.0	-
6348	467354.75	1358527.66	Картометрический метод	5.0	-
6349	467392.20	1358531.07	Картометрический метод	5.0	-
6350	467358.78	1358717.96	Картометрический метод	5.0	-
6351	467401.59	1358736.45	Картометрический метод	5.0	-
6352	467406.14	1358739.23	Картометрический метод	5.0	-
6353	467444.10	1358762.46	Картометрический метод	5.0	-
6354	467453.17	1358768.00	Картометрический метод	5.0	-
6355	467508.61	1358801.83	Картометрический метод	5.0	-

2. Сведения о характерных точках границ объекта					
Обозначение характерных точек границ	Координаты, м		Метод определения координат характерной точки	Средняя квадратическая погрешность положения характерной точки (Mt), м	Описание обозначения точки на местности (при наличии)
	X	Y			
1	2	3	4	5	6
6356	467494.73	1358848.88	Картометрический метод	5.0	-
6357	467481.49	1358893.82	Картометрический метод	5.0	-
6358	467481.39	1358894.16	Картометрический метод	5.0	-
6359	467477.50	1358907.28	Картометрический метод	5.0	-
6360	467469.39	1358934.92	Картометрический метод	5.0	-
6361	467427.48	1358943.27	Картометрический метод	5.0	-
6362	467425.27	1358943.70	Картометрический метод	5.0	-
6363	467424.62	1358944.35	Картометрический метод	5.0	-
6364	467391.02	1358977.55	Картометрический метод	5.0	-
6365	467372.27	1358963.10	Картометрический метод	5.0	-
6366	467341.53	1358939.44	Картометрический метод	5.0	-
6367	467339.75	1358938.07	Картометрический метод	5.0	-
6368	467314.03	1358927.70	Картометрический метод	5.0	-
6369	467290.47	1358918.13	Картометрический метод	5.0	-
6370	467284.60	1358915.74	Картометрический метод	5.0	-
6371	467260.39	1358905.91	Картометрический метод	5.0	-
6372	467249.35	1358901.43	Картометрический метод	5.0	-
6373	467235.61	1358890.23	Картометрический метод	5.0	-
6374	467212.55	1358871.44	Картометрический метод	5.0	-
6375	467199.09	1358860.47	Картометрический метод	5.0	-
6376	467187.54	1358856.68	Картометрический метод	5.0	-
6377	467147.68	1358842.87	Картометрический метод	5.0	-
6378	467102.02	1358826.80	Картометрический метод	5.0	-
6379	467071.14	1358816.34	Картометрический метод	5.0	-
6380	467039.68	1358805.42	Картометрический метод	5.0	-
6381	467018.28	1358798.01	Картометрический метод	5.0	-

2. Сведения о характерных точках границ объекта					
Обозначение характерных точек границ	Координаты, м		Метод определения координат характерной точки	Средняя квадратическая погрешность положения характерной точки (Mt), м	Описание обозначения точки на местности (при наличии)
	X	Y			
1	2	3	4	5	6
6382	467004.30	1358796.15	Картометрический метод	5.0	-
6383	467000.41	1358795.41	Картометрический метод	5.0	-
6384	466942.62	1358787.74	Картометрический метод	5.0	-
6385	466931.63	1358786.29	Картометрический метод	5.0	-
6386	466935.96	1358807.43	Картометрический метод	5.0	-
6387	466936.27	1358808.93	Картометрический метод	5.0	-
6388	466941.16	1358832.78	Картометрический метод	5.0	-
6389	467006.52	1358849.10	Картометрический метод	5.0	-
6390	467014.01	1358851.14	Картометрический метод	5.0	-
6391	467014.39	1358851.24	Картометрический метод	5.0	-
6392	467042.95	1358860.53	Картометрический метод	5.0	-
6393	467058.77	1358865.70	Картометрический метод	5.0	-
6394	467113.46	1358883.26	Картометрический метод	5.0	-
6395	467126.73	1358887.57	Картометрический метод	5.0	-
6396	467138.40	1358891.12	Картометрический метод	5.0	-
6397	467153.82	1358896.55	Картометрический метод	5.0	-
6398	467182.17	1358906.53	Картометрический метод	5.0	-
6399	467188.38	1358908.73	Картометрический метод	5.0	-
6400	467195.95	1358911.40	Картометрический метод	5.0	-
6401	467216.79	1358928.24	Картометрический метод	5.0	-
6402	467271.25	1358971.50	Картометрический метод	5.0	-
6403	467271.59	1358971.77	Картометрический метод	5.0	-
6404	467293.60	1358977.73	Картометрический метод	5.0	-
6405	467315.77	1358965.28	Картометрический метод	5.0	-
6406	467333.82	1358980.66	Картометрический метод	5.0	-
6407	467334.64	1358981.36	Картометрический метод	5.0	-

2. Сведения о характерных точках границ объекта					
Обозначение характерных точек границ	Координаты, м		Метод определения координат характерной точки	Средняя квадратическая погрешность положения характерной точки (Mt), м	Описание обозначения точки на местности (при наличии)
	X	Y			
1	2	3	4	5	6
6408	467365.43	1359007.59	Картометрический метод	5.0	-
6409	467391.04	1359029.41	Картометрический метод	5.0	-
6410	467374.51	1359051.98	Картометрический метод	5.0	-
6411	467352.48	1359076.61	Картометрический метод	5.0	-
6412	467326.91	1359056.68	Картометрический метод	5.0	-
6413	467303.83	1359038.47	Картометрический метод	5.0	-
6414	467251.87	1358997.48	Картометрический метод	5.0	-
6415	467242.22	1358989.86	Картометрический метод	5.0	-
6416	467202.32	1358966.04	Картометрический метод	5.0	-
6417	467176.10	1358966.41	Картометрический метод	5.0	-
6418	467176.09	1358966.41	Картометрический метод	5.0	-
6419	467150.12	1358966.78	Картометрический метод	5.0	-
6420	467141.80	1358966.90	Картометрический метод	5.0	-
6421	467119.60	1358967.21	Картометрический метод	5.0	-
6422	467110.99	1358972.76	Картометрический метод	5.0	-
6423	467111.04	1358975.74	Картометрический метод	5.0	-
6424	467112.23	1359043.02	Картометрический метод	5.0	-
6425	467112.46	1359065.49	Картометрический метод	5.0	-
6426	467098.49	1359074.71	Картометрический метод	5.0	-
6427	467043.02	1359058.32	Картометрический метод	5.0	-
6428	467042.74	1359057.72	Картометрический метод	5.0	-
6429	467040.62	1359057.10	Картометрический метод	5.0	-
6430	467028.96	1359088.12	Картометрический метод	5.0	-
6431	467028.74	1359088.69	Картометрический метод	5.0	-
6432	467003.74	1359155.16	Картометрический метод	5.0	-
6433	467002.74	1359157.82	Картометрический метод	5.0	-

2. Сведения о характерных точках границ объекта					
Обозначение характерных точек границ	Координаты, м		Метод определения координат характерной точки	Средняя квадратическая погрешность положения характерной точки (Mt), м	Описание обозначения точки на местности (при наличии)
	X	Y			
1	2	3	4	5	6
6434	466992.03	1359186.27	Картометрический метод	5.0	-
6435	466989.76	1359185.61	Картометрический метод	5.0	-
6436	466945.48	1359172.76	Картометрический метод	5.0	-
6437	466915.91	1359182.85	Картометрический метод	5.0	-
6438	466883.90	1359193.96	Картометрический метод	5.0	-
6439	466873.00	1359214.28	Картометрический метод	5.0	-
6440	466865.54	1359225.14	Картометрический метод	5.0	-
6441	466843.59	1359257.01	Картометрический метод	5.0	-
6442	466843.33	1359257.42	Картометрический метод	5.0	-
6443	466837.74	1359265.51	Картометрический метод	5.0	-
6444	466821.95	1359288.74	Картометрический метод	5.0	-
6445	466814.55	1359283.88	Картометрический метод	5.0	-
6446	466790.29	1359266.20	Картометрический метод	5.0	-
6447	466790.39	1359266.05	Картометрический метод	5.0	-
6448	466780.68	1359259.01	Картометрический метод	5.0	-
6449	466774.13	1359254.26	Картометрический метод	5.0	-
6450	466728.01	1359204.41	Картометрический метод	5.0	-
6451	466709.44	1359216.28	Картометрический метод	5.0	-
6452	466687.86	1359230.08	Картометрический метод	5.0	-
6453	466667.81	1359242.91	Картометрический метод	5.0	-
6454	466667.68	1359248.97	Картометрический метод	5.0	-
6455	466667.64	1359257.74	Картометрический метод	5.0	-
6456	466650.44	1359293.50	Картометрический метод	5.0	-
6457	466681.63	1359309.31	Картометрический метод	5.0	-
6458	466666.29	1359341.21	Картометрический метод	5.0	-
6459	466665.82	1359345.05	Картометрический метод	5.0	-

2. Сведения о характерных точках границ объекта					
Обозначение характерных точек границ	Координаты, м		Метод определения координат характерной точки	Средняя квадратическая погрешность положения характерной точки (Mt), м	Описание обозначения точки на местности (при наличии)
	X	Y			
1	2	3	4	5	6
6460	466635.22	1359332.20	Картометрический метод	5.0	-
6461	466632.55	1359330.60	Картометрический метод	5.0	-
6462	466632.26	1359331.22	Картометрический метод	5.0	-
6463	466628.58	1359360.90	Картометрический метод	5.0	-
6464	466624.61	1359393.27	Картометрический метод	5.0	-
6465	466631.33	1359411.26	Картометрический метод	5.0	-
6466	466638.23	1359429.72	Картометрический метод	5.0	-
6467	466641.99	1359446.91	Картометрический метод	5.0	-
6468	466643.09	1359451.60	Картометрический метод	5.0	-
6469	466645.88	1359496.43	Картометрический метод	5.0	-
6470	466647.55	1359523.12	Картометрический метод	5.0	-
6471	466648.48	1359538.10	Картометрический метод	5.0	-
6472	466649.74	1359558.32	Картометрический метод	5.0	-
6473	466650.80	1359575.33	Картометрический метод	5.0	-
6474	466650.00	1359586.42	Картометрический метод	5.0	-
6475	466647.34	1359623.15	Картометрический метод	5.0	-
6476	466645.78	1359644.52	Картометрический метод	5.0	-
6477	466644.10	1359667.81	Картометрический метод	5.0	-
6478	466651.31	1359673.90	Картометрический метод	5.0	-
6479	466680.15	1359698.26	Картометрический метод	5.0	-
6480	466707.81	1359721.63	Картометрический метод	5.0	-
6481	466732.70	1359742.67	Картометрический метод	5.0	-
6482	466754.50	1359761.08	Картометрический метод	5.0	-
6483	466782.62	1359785.12	Картометрический метод	5.0	-
6484	466802.05	1359801.27	Картометрический метод	5.0	-
6485	466818.96	1359815.53	Картометрический метод	5.0	-

2. Сведения о характерных точках границ объекта					
Обозначение характерных точек границ	Координаты, м		Метод определения координат характерной точки	Средняя квадратическая погрешность положения характерной точки (Mt), м	Описание обозначения точки на местности (при наличии)
	X	Y			
1	2	3	4	5	6
6486	466820.29	1359824.16	Картометрический метод	5.0	-
6487	466823.66	1359845.34	Картометрический метод	5.0	-
6488	466825.40	1359845.32	Картометрический метод	5.0	-
6489	466943.02	1359843.06	Картометрический метод	5.0	-
6490	466943.49	1359875.24	Картометрический метод	5.0	-
6491	466944.05	1359909.63	Картометрический метод	5.0	-
6492	466944.24	1359920.37	Картометрический метод	5.0	-
6493	466920.45	1359950.07	Картометрический метод	5.0	-
6494	466917.37	1359952.72	Картометрический метод	5.0	-
6495	466912.35	1359953.63	Картометрический метод	5.0	-
6496	466897.87	1359948.63	Картометрический метод	5.0	-
6497	466889.79	1359947.70	Картометрический метод	5.0	-
6498	466885.43	1359933.90	Картометрический метод	5.0	-
6499	466836.01	1359911.52	Картометрический метод	5.0	-
6500	466837.52	1359920.94	Картометрический метод	5.0	-
6501	466839.09	1359930.69	Картометрический метод	5.0	-
6502	466854.69	1359957.93	Картометрический метод	5.0	-
6503	466862.81	1359964.28	Картометрический метод	5.0	-
6504	466866.71	1359964.31	Картометрический метод	5.0	-
6505	466869.98	1359961.88	Картометрический метод	5.0	-
6506	466872.12	1359965.62	Картометрический метод	5.0	-
6507	466875.17	1359979.30	Картометрический метод	5.0	-
6508	466879.18	1360002.26	Картометрический метод	5.0	-
6509	466883.38	1360039.93	Картометрический метод	5.0	-
6510	466792.96	1360072.97	Картометрический метод	5.0	-
6511	466808.08	1360104.71	Картометрический метод	5.0	-

2. Сведения о характерных точках границ объекта					
Обозначение характерных точек границ	Координаты, м		Метод определения координат характерной точки	Средняя квадратическая погрешность положения характерной точки (Mt), м	Описание обозначения точки на местности (при наличии)
	X	Y			
1	2	3	4	5	6
6512	466824.49	1360139.14	Картометрический метод	5.0	-
6513	466863.70	1360165.36	Картометрический метод	5.0	-
6514	466900.28	1360189.82	Картометрический метод	5.0	-
6515	467009.35	1360262.75	Картометрический метод	5.0	-
6516	467030.95	1360277.19	Картометрический метод	5.0	-
6517	467119.45	1360336.37	Картометрический метод	5.0	-
6518	467142.16	1360370.32	Картометрический метод	5.0	-
6519	467154.41	1360407.27	Картометрический метод	5.0	-
6520	467144.81	1360405.27	Картометрический метод	5.0	-
6521	467133.96	1360408.30	Картометрический метод	5.0	-
5842	467133.96	1360408.30	Картометрический метод	5.0	-
6522	467121.84	1358627.09	Картометрический метод	5.0	-
6523	467135.38	1358583.28	Картометрический метод	5.0	-
6524	467135.00	1358583.43	Картометрический метод	5.0	-
6525	467130.56	1358585.84	Картометрический метод	5.0	-
6526	467128.26	1358586.37	Картометрический метод	5.0	-
6527	467126.58	1358586.52	Картометрический метод	5.0	-
6528	467124.93	1358586.28	Картометрический метод	5.0	-
6529	467123.86	1358585.99	Картометрический метод	5.0	-
6530	467122.31	1358584.90	Картометрический метод	5.0	-
6531	467120.63	1358580.66	Картометрический метод	5.0	-
6532	467117.59	1358578.43	Картометрический метод	5.0	-
6533	467114.68	1358578.13	Картометрический метод	5.0	-
6534	467113.77	1358578.62	Картометрический метод	5.0	-
6535	467113.14	1358578.92	Картометрический метод	5.0	-
6536	467112.32	1358579.72	Картометрический метод	5.0	-

2. Сведения о характерных точках границ объекта					
Обозначение характерных точек границ	Координаты, м		Метод определения координат характерной точки	Средняя квадратическая погрешность положения характерной точки (Mt), м	Описание обозначения точки на местности (при наличии)
	X	Y			
1	2	3	4	5	6
6537	467111.42	1358581.52	Картометрический метод	5.0	-
6538	467109.69	1358586.54	Картометрический метод	5.0	-
6539	467108.40	1358588.13	Картометрический метод	5.0	-
6540	467107.26	1358588.50	Картометрический метод	5.0	-
6541	467105.80	1358588.39	Картометрический метод	5.0	-
6542	467103.34	1358587.55	Картометрический метод	5.0	-
6543	467114.21	1358559.41	Картометрический метод	5.0	-
6544	467112.42	1358558.95	Картометрический метод	5.0	-
6545	467095.76	1358555.05	Картометрический метод	5.0	-
6546	467064.75	1358580.12	Картометрический метод	5.0	-
6547	467064.12	1358580.66	Картометрический метод	5.0	-
6548	467049.91	1358592.16	Картометрический метод	5.0	-
6549	467032.20	1358621.26	Картометрический метод	5.0	-
6550	467015.93	1358622.03	Картометрический метод	5.0	-
6551	466990.53	1358617.09	Картометрический метод	5.0	-
6552	466985.61	1358616.13	Картометрический метод	5.0	-
6553	466974.38	1358613.95	Картометрический метод	5.0	-
6554	466960.01	1358611.08	Картометрический метод	5.0	-
6555	466944.62	1358608.08	Картометрический метод	5.0	-
6556	466945.88	1358658.57	Картометрический метод	5.0	-
6557	466953.24	1358654.32	Картометрический метод	5.0	-
6558	466964.29	1358665.93	Картометрический метод	5.0	-
6559	466964.42	1358665.89	Картометрический метод	5.0	-
6560	466964.44	1358665.82	Картометрический метод	5.0	-
6561	466977.13	1358662.06	Картометрический метод	5.0	-
6562	466988.58	1358658.66	Картометрический метод	5.0	-

2. Сведения о характерных точках границ объекта					
Обозначение характерных точек границ	Координаты, м		Метод определения координат характерной точки	Средняя квадратическая погрешность положения характерной точки (Mt), м	Описание обозначения точки на местности (при наличии)
	X	Y			
1	2	3	4	5	6
6563	466990.64	1358658.05	Картометрический метод	5.0	-
6564	466990.66	1358658.10	Картометрический метод	5.0	-
6565	466993.43	1358657.27	Картометрический метод	5.0	-
6566	467047.29	1358669.01	Картометрический метод	5.0	-
6567	467053.64	1358670.39	Картометрический метод	5.0	-
6568	467060.38	1358655.24	Картометрический метод	5.0	-
6569	467075.29	1358621.77	Картометрический метод	5.0	-
6570	467101.49	1358617.24	Картометрический метод	5.0	-
6522	467121.84	1358627.09	Картометрический метод	5.0	-
6571	467163.57	1358586.78	Картометрический метод	5.0	-
6572	467211.37	1358612.01	Картометрический метод	5.0	-
6573	467212.41	1358612.95	Картометрический метод	5.0	-
6574	467215.09	1358618.37	Картометрический метод	5.0	-
6575	467274.83	1358661.20	Картометрический метод	5.0	-
6576	467289.18	1358663.47	Картометрический метод	5.0	-
6577	467353.80	1358673.71	Картометрический метод	5.0	-
6578	467356.39	1358636.56	Картометрический метод	5.0	-
6579	467356.64	1358633.02	Картометрический метод	5.0	-
6580	467316.10	1358625.05	Картометрический метод	5.0	-
6581	467306.11	1358621.70	Картометрический метод	5.0	-
6582	467289.18	1358610.60	Картометрический метод	5.0	-
6583	467254.31	1358585.34	Картометрический метод	5.0	-
6584	467245.96	1358575.42	Картометрический метод	5.0	-
6585	467234.44	1358567.55	Картометрический метод	5.0	-
6586	467208.61	1358553.97	Картометрический метод	5.0	-
6587	467209.56	1358581.69	Картометрический метод	5.0	-

2. Сведения о характерных точках границ объекта					
Обозначение характерных точек границ	Координаты, м		Метод определения координат характерной точки	Средняя квадратическая погрешность положения характерной точки (Mt), м	Описание обозначения точки на местности (при наличии)
	X	Y			
1	2	3	4	5	6
6588	467161.88	1358570.55	Картометрический метод	5.0	-
6571	467163.57	1358586.78	Картометрический метод	5.0	-
6589	467210.27	1358613.45	Картометрический метод	5.0	-
6590	467163.81	1358589.08	Картометрический метод	5.0	-
6591	467164.86	1358599.11	Картометрический метод	5.0	-
6592	467219.79	1358630.19	Картометрический метод	5.0	-
6593	467225.41	1358633.37	Картометрический метод	5.0	-
6594	467225.41	1358634.25	Картометрический метод	5.0	-
6595	467225.41	1358653.37	Картометрический метод	5.0	-
6596	467259.36	1358658.75	Картометрический метод	5.0	-
6597	467270.30	1358660.48	Картометрический метод	5.0	-
6598	467213.80	1358619.71	Картометрический метод	5.0	-
6599	467211.55	1358614.87	Картометрический метод	5.0	-
6589	467210.27	1358613.45	Картометрический метод	5.0	-
6600	469571.00	1358674.65	Картометрический метод	5.0	-
6601	469589.17	1358752.71	Картометрический метод	5.0	-
6602	469548.41	1358773.70	Картометрический метод	5.0	-
6603	469535.45	1358780.37	Картометрический метод	5.0	-
6604	469494.89	1358813.15	Картометрический метод	5.0	-
6605	469362.38	1358896.53	Картометрический метод	5.0	-
6606	469288.46	1358915.97	Картометрический метод	5.0	-
6607	469270.14	1358939.15	Картометрический метод	5.0	-
6608	469195.46	1358979.63	Картометрический метод	5.0	-
6609	469163.87	1359021.18	Картометрический метод	5.0	-
6610	469163.85	1359021.17	Картометрический метод	5.0	-
6611	469151.37	1359017.03	Картометрический метод	5.0	-

2. Сведения о характерных точках границ объекта					
Обозначение характерных точек границ	Координаты, м		Метод определения координат характерной точки	Средняя квадратическая погрешность положения характерной точки (Mt), м	Описание обозначения точки на местности (при наличии)
	X	Y			
1	2	3	4	5	6
6612	468955.52	1358952.01	Картометрический метод	5.0	-
6613	468936.00	1359039.94	Картометрический метод	5.0	-
6614	468967.08	1359049.65	Картометрический метод	5.0	-
6615	468991.16	1359057.17	Картометрический метод	5.0	-
6616	469015.59	1359064.80	Картометрический метод	5.0	-
6617	469041.89	1359073.02	Картометрический метод	5.0	-
6618	469066.15	1359080.59	Картометрический метод	5.0	-
6619	469090.11	1359088.08	Картометрический метод	5.0	-
6620	469105.47	1359092.87	Картометрический метод	5.0	-
6621	469108.07	1359094.95	Картометрический метод	5.0	-
6622	469125.17	1359100.42	Картометрический метод	5.0	-
6623	469124.72	1359108.48	Картометрический метод	5.0	-
6624	469153.75	1359212.56	Картометрический метод	5.0	-
6625	469171.56	1359276.42	Картометрический метод	5.0	-
6626	469174.72	1359287.74	Картометрический метод	5.0	-
6627	469177.18	1359296.59	Картометрический метод	5.0	-
6628	469182.68	1359316.30	Картометрический метод	5.0	-
6629	469191.08	1359346.41	Картометрический метод	5.0	-
6630	469192.19	1359350.39	Картометрический метод	5.0	-
6631	469194.78	1359359.67	Картометрический метод	5.0	-
6632	469194.78	1359359.67	Картометрический метод	5.0	-
6633	469194.77	1359359.67	Картометрический метод	5.0	-
6634	469173.51	1359350.66	Картометрический метод	5.0	-
6635	469152.99	1359341.97	Картометрический метод	5.0	-
6636	469120.02	1359328.01	Картометрический метод	5.0	-
6637	469102.74	1359320.69	Картометрический метод	5.0	-

2. Сведения о характерных точках границ объекта					
Обозначение характерных точек границ	Координаты, м		Метод определения координат характерной точки	Средняя квадратическая погрешность положения характерной точки (Mt), м	Описание обозначения точки на местности (при наличии)
	X	Y			
1	2	3	4	5	6
6638	469087.39	1359302.62	Картометрический метод	5.0	-
6639	469082.86	1359297.30	Картометрический метод	5.0	-
6640	469078.89	1359292.62	Картометрический метод	5.0	-
6641	469071.99	1359267.92	Картометрический метод	5.0	-
6642	469070.90	1359264.03	Картометрический метод	5.0	-
6643	469031.45	1359246.48	Картометрический метод	5.0	-
6644	469026.52	1359248.83	Картометрический метод	5.0	-
6645	469025.62	1359249.26	Картометрический метод	5.0	-
6646	469008.31	1359257.50	Картометрический метод	5.0	-
6647	468986.71	1359267.78	Картометрический метод	5.0	-
6648	468964.46	1359278.37	Картометрический метод	5.0	-
6649	468942.60	1359288.77	Картометрический метод	5.0	-
6650	468920.35	1359299.36	Картометрический метод	5.0	-
6651	468885.72	1359300.56	Картометрический метод	5.0	-
6652	468878.95	1359300.79	Картометрический метод	5.0	-
6653	468874.96	1359308.67	Картометрический метод	5.0	-
6654	468868.54	1359323.75	Картометрический метод	5.0	-
6655	468866.15	1359356.74	Картометрический метод	5.0	-
6656	468839.07	1359406.89	Картометрический метод	5.0	-
6657	468839.07	1359406.90	Картометрический метод	5.0	-
6658	468808.45	1359463.80	Картометрический метод	5.0	-
6659	468804.49	1359470.57	Картометрический метод	5.0	-
6660	468858.75	1359529.34	Картометрический метод	5.0	-
6661	468874.92	1359546.85	Картометрический метод	5.0	-
6662	468878.63	1359550.86	Картометрический метод	5.0	-
6663	468876.09	1359552.23	Картометрический метод	5.0	-

2. Сведения о характерных точках границ объекта					
Обозначение характерных точек границ	Координаты, м		Метод определения координат характерной точки	Средняя квадратическая погрешность положения характерной точки (Mt), м	Описание обозначения точки на местности (при наличии)
	X	Y			
1	2	3	4	5	6
6664	468870.14	1359553.47	Картометрический метод	5.0	-
6665	468859.83	1359561.34	Картометрический метод	5.0	-
6666	468808.28	1359600.71	Картометрический метод	5.0	-
6667	468778.95	1359628.26	Картометрический метод	5.0	-
6668	468727.46	1359676.64	Картометрический метод	5.0	-
6669	468686.91	1359714.74	Картометрический метод	5.0	-
6670	468682.85	1359718.55	Картометрический метод	5.0	-
6671	468673.11	1359707.64	Картометрический метод	5.0	-
6672	468665.18	1359698.76	Картометрический метод	5.0	-
6673	468652.59	1359700.81	Картометрический метод	5.0	-
6674	468643.45	1359691.92	Картометрический метод	5.0	-
6675	468637.82	1359671.70	Картометрический метод	5.0	-
6676	468638.94	1359622.24	Картометрический метод	5.0	-
6677	468634.65	1359587.80	Картометрический метод	5.0	-
6678	468630.27	1359562.80	Картометрический метод	5.0	-
6679	468599.16	1359563.94	Картометрический метод	5.0	-
6680	468604.57	1359583.87	Картометрический метод	5.0	-
6681	468606.36	1359624.71	Картометрический метод	5.0	-
6682	468604.14	1359655.58	Картометрический метод	5.0	-
6683	468594.50	1359673.26	Картометрический метод	5.0	-
6684	468579.94	1359675.50	Картометрический метод	5.0	-
6685	468562.76	1359672.72	Картометрический метод	5.0	-
6686	468544.39	1359663.28	Картометрический метод	5.0	-
6687	468525.06	1359634.49	Картометрический метод	5.0	-
6688	468516.64	1359599.86	Картометрический метод	5.0	-
6689	468522.70	1359560.10	Картометрический метод	5.0	-

2. Сведения о характерных точках границ объекта					
Обозначение характерных точек границ	Координаты, м		Метод определения координат характерной точки	Средняя квадратическая погрешность положения характерной точки (Mt), м	Описание обозначения точки на местности (при наличии)
	X	Y			
1	2	3	4	5	6
6690	468558.43	1359529.01	Картометрический метод	5.0	-
6691	468552.14	1359494.21	Картометрический метод	5.0	-
6692	468551.50	1359490.65	Картометрический метод	5.0	-
6693	468550.21	1359483.54	Картометрический метод	5.0	-
6694	468553.56	1359447.69	Картометрический метод	5.0	-
6695	468565.27	1359423.69	Картометрический метод	5.0	-
6696	468571.96	1359409.97	Картометрический метод	5.0	-
6697	468583.52	1359404.91	Картометрический метод	5.0	-
6698	468586.94	1359400.34	Картометрический метод	5.0	-
6699	468605.14	1359376.02	Картометрический метод	5.0	-
6700	468606.86	1359373.73	Картометрический метод	5.0	-
6701	468641.24	1359365.56	Картометрический метод	5.0	-
6702	468647.08	1359342.49	Картометрический метод	5.0	-
6703	468647.08	1359342.48	Картометрический метод	5.0	-
6704	468653.02	1359319.06	Картометрический метод	5.0	-
6705	468657.40	1359292.09	Картометрический метод	5.0	-
6706	468663.45	1359254.80	Картометрический метод	5.0	-
6707	468675.91	1359242.10	Картометрический метод	5.0	-
6708	468672.91	1359220.60	Картометрический метод	5.0	-
6709	468665.27	1359165.78	Картометрический метод	5.0	-
6710	468673.39	1359136.13	Картометрический метод	5.0	-
6711	468681.56	1359106.35	Картометрический метод	5.0	-
6712	468688.60	1359080.65	Картометрический метод	5.0	-
6713	468689.13	1359079.15	Картометрический метод	5.0	-
6714	468699.09	1359051.09	Картометрический метод	5.0	-
6715	468706.73	1359026.09	Картометрический метод	5.0	-

2. Сведения о характерных точках границ объекта					
Обозначение характерных точек границ	Координаты, м		Метод определения координат характерной точки	Средняя квадратическая погрешность положения характерной точки (Mt), м	Описание обозначения точки на местности (при наличии)
	X	Y			
1	2	3	4	5	6
6716	468702.90	1359013.05	Картометрический метод	5.0	-
6717	468698.65	1359007.67	Картометрический метод	5.0	-
6718	468694.40	1359002.29	Картометрический метод	5.0	-
6719	468685.23	1358999.12	Картометрический метод	5.0	-
6720	468675.08	1358995.95	Картометрический метод	5.0	-
6721	468662.31	1358990.56	Картометрический метод	5.0	-
6722	468657.74	1358982.66	Картометрический метод	5.0	-
6723	468658.07	1358974.44	Картометрический метод	5.0	-
6724	468661.36	1358965.28	Картометрический метод	5.0	-
6725	468665.62	1358961.17	Картометрический метод	5.0	-
6726	468675.45	1358957.71	Картометрический метод	5.0	-
6727	468686.60	1358949.50	Картометрический метод	5.0	-
6728	468694.80	1358935.60	Картометрический метод	5.0	-
6729	468694.17	1358922.96	Картометрический метод	5.0	-
6730	468700.75	1358898.94	Картометрический метод	5.0	-
6731	468707.30	1358893.26	Картометрический метод	5.0	-
6732	468717.79	1358890.43	Картометрический метод	5.0	-
6733	468741.38	1358880.66	Картометрический метод	5.0	-
6734	468755.81	1358869.92	Картометрический метод	5.0	-
6735	468787.18	1358834.89	Картометрический метод	5.0	-
6736	468787.19	1358834.88	Картометрический метод	5.0	-
6737	468792.32	1358820.08	Картометрический метод	5.0	-
6738	468807.16	1358777.31	Картометрический метод	5.0	-
6739	468807.17	1358777.31	Картометрический метод	5.0	-
6740	468807.17	1358777.31	Картометрический метод	5.0	-
6741	468811.44	1358765.01	Картометрический метод	5.0	-

2. Сведения о характерных точках границ объекта					
Обозначение характерных точек границ	Координаты, м		Метод определения координат характерной точки	Средняя квадратическая погрешность положения характерной точки (Mt), м	Описание обозначения точки на местности (при наличии)
	X	Y			
1	2	3	4	5	6
6742	468812.92	1358760.73	Картометрический метод	5.0	-
6743	468838.41	1358737.93	Картометрический метод	5.0	-
6744	468843.62	1358730.09	Картометрический метод	5.0	-
6745	468846.33	1358726.59	Картометрический метод	5.0	-
6746	468846.33	1358726.58	Картометрический метод	5.0	-
6747	468864.83	1358711.02	Картометрический метод	5.0	-
6748	468863.15	1358711.86	Картометрический метод	5.0	-
6749	468854.30	1358716.25	Картометрический метод	5.0	-
6750	468853.23	1358707.41	Картометрический метод	5.0	-
6751	468852.77	1358702.58	Картометрический метод	5.0	-
6752	468851.27	1358686.94	Картометрический метод	5.0	-
6753	468849.29	1358666.35	Картометрический метод	5.0	-
6754	468848.16	1358620.42	Картометрический метод	5.0	-
6755	468885.38	1358539.32	Картометрический метод	5.0	-
6756	468947.44	1358446.24	Картометрический метод	5.0	-
6757	468968.91	1358410.82	Картометрический метод	5.0	-
6758	468986.79	1358378.23	Картометрический метод	5.0	-
6759	468993.25	1358366.46	Картометрический метод	5.0	-
6760	468995.79	1358363.50	Картометрический метод	5.0	-
6761	468998.46	1358360.40	Картометрический метод	5.0	-
6762	469000.53	1358357.99	Картометрический метод	5.0	-
6763	469004.71	1358353.13	Картометрический метод	5.0	-
6764	469060.58	1358288.16	Картометрический метод	5.0	-
6765	469078.03	1358263.64	Картометрический метод	5.0	-
6766	469091.64	1358245.55	Картометрический метод	5.0	-
6767	469100.91	1358233.22	Картометрический метод	5.0	-

2. Сведения о характерных точках границ объекта					
Обозначение характерных точек границ	Координаты, м		Метод определения координат характерной точки	Средняя квадратическая погрешность положения характерной точки (Mt), м	Описание обозначения точки на местности (при наличии)
	X	Y			
1	2	3	4	5	6
6768	469110.48	1358203.40	Картометрический метод	5.0	-
6769	469114.28	1358148.26	Картометрический метод	5.0	-
6770	469110.97	1358147.04	Картометрический метод	5.0	-
6771	469102.06	1358144.08	Картометрический метод	5.0	-
6772	469093.83	1358141.34	Картометрический метод	5.0	-
6773	469091.27	1358140.94	Картометрический метод	5.0	-
6774	469063.37	1358136.63	Картометрический метод	5.0	-
6775	469048.22	1358126.40	Картометрический метод	5.0	-
6776	469049.94	1358116.78	Картометрический метод	5.0	-
6777	469052.34	1358103.26	Картометрический метод	5.0	-
6778	469053.63	1358100.57	Картометрический метод	5.0	-
6779	469055.83	1358095.99	Картометрический метод	5.0	-
6780	469060.50	1358086.25	Картометрический метод	5.0	-
6781	469073.72	1358063.29	Картометрический метод	5.0	-
6782	469075.30	1358058.69	Картометрический метод	5.0	-
6783	469083.91	1358033.53	Картометрический метод	5.0	-
6784	469088.61	1358016.91	Картометрический метод	5.0	-
6785	469088.71	1358016.53	Картометрический метод	5.0	-
6786	469099.11	1357979.73	Картометрический метод	5.0	-
6787	469099.12	1357979.74	Картометрический метод	5.0	-
6788	469102.66	1357967.18	Картометрический метод	5.0	-
6789	469103.03	1357946.71	Картометрический метод	5.0	-
6790	469103.38	1357926.97	Картометрический метод	5.0	-
6791	469102.80	1357918.37	Картометрический метод	5.0	-
6792	469099.57	1357870.54	Картометрический метод	5.0	-
6793	469102.53	1357844.35	Картометрический метод	5.0	-

2. Сведения о характерных точках границ объекта					
Обозначение характерных точек границ	Координаты, м		Метод определения координат характерной точки	Средняя квадратическая погрешность положения характерной точки (Mt), м	Описание обозначения точки на местности (при наличии)
	X	Y			
1	2	3	4	5	6
6794	469110.36	1357775.01	Картометрический метод	5.0	-
6795	469110.38	1357774.83	Картометрический метод	5.0	-
6796	469112.01	1357760.41	Картометрический метод	5.0	-
6797	469116.52	1357720.54	Картометрический метод	5.0	-
6798	469142.47	1357682.78	Картометрический метод	5.0	-
6799	469154.38	1357668.50	Картометрический метод	5.0	-
6800	469179.15	1357638.79	Картометрический метод	5.0	-
6801	469188.29	1357628.24	Картометрический метод	5.0	-
6802	469198.53	1357616.42	Картометрический метод	5.0	-
6803	469216.00	1357596.24	Картометрический метод	5.0	-
6804	469219.29	1357592.44	Картометрический метод	5.0	-
6805	469234.83	1357570.59	Картометрический метод	5.0	-
6806	469239.55	1357564.22	Картометрический метод	5.0	-
6807	469257.11	1357542.78	Картометрический метод	5.0	-
6808	469257.28	1357542.57	Картометрический метод	5.0	-
6809	469280.27	1357514.48	Картометрический метод	5.0	-
6810	469289.88	1357502.75	Картометрический метод	5.0	-
6811	469290.59	1357501.88	Картометрический метод	5.0	-
6812	469302.86	1357486.89	Картометрический метод	5.0	-
6813	469304.62	1357484.52	Картометрический метод	5.0	-
6814	469326.42	1357455.21	Картометрический метод	5.0	-
6815	469335.01	1357443.66	Картометрический метод	5.0	-
6816	469339.02	1357438.27	Картометрический метод	5.0	-
6817	469341.06	1357435.52	Картометрический метод	5.0	-
6818	469341.77	1357434.57	Картометрический метод	5.0	-
6819	469345.72	1357426.86	Картометрический метод	5.0	-

2. Сведения о характерных точках границ объекта					
Обозначение характерных точек границ	Координаты, м		Метод определения координат характерной точки	Средняя квадратическая погрешность положения характерной точки (Mt), м	Описание обозначения точки на местности (при наличии)
	X	Y			
1	2	3	4	5	6
6820	469347.21	1357423.95	Картометрический метод	5.0	-
6821	469356.83	1357389.28	Картометрический метод	5.0	-
6822	469359.68	1357383.09	Картометрический метод	5.0	-
6823	469388.21	1357321.08	Картометрический метод	5.0	-
6824	469393.37	1357311.50	Картометрический метод	5.0	-
6825	469411.63	1357277.58	Картометрический метод	5.0	-
6826	469415.39	1357270.60	Картометрический метод	5.0	-
6827	469423.28	1357255.95	Картометрический метод	5.0	-
6828	469428.77	1357245.75	Картометрический метод	5.0	-
6829	469436.12	1357191.01	Картометрический метод	5.0	-
6830	469437.13	1357183.49	Картометрический метод	5.0	-
6831	469449.82	1357143.73	Картометрический метод	5.0	-
6832	469450.10	1357142.85	Картометрический метод	5.0	-
6833	469451.34	1357138.97	Картометрический метод	5.0	-
6834	469455.33	1357126.44	Картометрический метод	5.0	-
6835	469467.69	1357098.64	Картометрический метод	5.0	-
6836	469475.47	1357081.16	Картометрический метод	5.0	-
6837	469478.01	1357050.48	Картометрический метод	5.0	-
6838	469479.62	1357031.12	Картометрический метод	5.0	-
6839	469486.61	1357010.90	Картометрический метод	5.0	-
6840	469495.64	1357000.54	Картометрический метод	5.0	-
6841	469496.97	1356994.91	Картометрический метод	5.0	-
6842	469500.03	1356982.00	Картометрический метод	5.0	-
6843	469491.45	1356957.73	Картометрический метод	5.0	-
6844	469491.44	1356957.72	Картометрический метод	5.0	-
6845	469490.47	1356954.98	Картометрический метод	5.0	-

2. Сведения о характерных точках границ объекта					
Обозначение характерных точек границ	Координаты, м		Метод определения координат характерной точки	Средняя квадратическая погрешность положения характерной точки (Mt), м	Описание обозначения точки на местности (при наличии)
	X	Y			
1	2	3	4	5	6
6846	469490.81	1356946.15	Картометрический метод	5.0	-
6847	469490.81	1356946.14	Картометрический метод	5.0	-
6848	469491.61	1356925.55	Картометрический метод	5.0	-
6849	469497.14	1356908.01	Картометрический метод	5.0	-
6850	469504.93	1356883.35	Картометрический метод	5.0	-
6851	469506.48	1356867.44	Картометрический метод	5.0	-
6852	469510.92	1356822.04	Картометрический метод	5.0	-
6853	469512.39	1356807.03	Картометрический метод	5.0	-
6854	469515.50	1356775.09	Картометрический метод	5.0	-
6855	469518.44	1356744.99	Картометрический метод	5.0	-
6856	469538.69	1356744.04	Картометрический метод	5.0	-
6857	469538.77	1356744.04	Картометрический метод	5.0	-
6858	469548.50	1356743.58	Картометрический метод	5.0	-
6859	469585.39	1356741.83	Картометрический метод	5.0	-
6860	469587.56	1356741.73	Картометрический метод	5.0	-
6861	469591.31	1356741.53	Картометрический метод	5.0	-
6862	469592.37	1356741.48	Картометрический метод	5.0	-
6863	469596.48	1356741.27	Картометрический метод	5.0	-
6864	469596.48	1356741.34	Картометрический метод	5.0	-
6865	469596.41	1356760.08	Картометрический метод	5.0	-
6866	469596.30	1356788.46	Картометрический метод	5.0	-
6867	469596.22	1356807.79	Картометрический метод	5.0	-
6868	469596.21	1356810.15	Картометрический метод	5.0	-
6869	469595.89	1356818.62	Картометрический метод	5.0	-
6870	469595.02	1356840.88	Картометрический метод	5.0	-
6871	469590.64	1356917.68	Картометрический метод	5.0	-

2. Сведения о характерных точках границ объекта					
Обозначение характерных точек границ	Координаты, м		Метод определения координат характерной точки	Средняя квадратическая погрешность положения характерной точки (Mt), м	Описание обозначения точки на местности (при наличии)
	X	Y			
1	2	3	4	5	6
6872	469584.61	1356996.46	Картометрический метод	5.0	-
6873	469561.91	1357056.84	Картометрический метод	5.0	-
6874	469540.00	1357156.52	Картометрический метод	5.0	-
6875	469544.67	1357157.58	Картометрический метод	5.0	-
6876	469595.84	1357169.27	Картометрический метод	5.0	-
6877	469630.37	1357177.16	Картометрический метод	5.0	-
6878	469672.25	1357186.71	Картометрический метод	5.0	-
6879	469744.76	1357203.26	Картометрический метод	5.0	-
6880	469817.23	1357219.80	Картометрический метод	5.0	-
6881	469819.71	1357220.37	Картометрический метод	5.0	-
6882	469817.83	1357273.22	Картометрический метод	5.0	-
6883	469821.00	1357303.39	Картометрический метод	5.0	-
6884	469824.68	1357306.10	Картометрический метод	5.0	-
6885	469825.87	1357312.66	Картометрический метод	5.0	-
6886	469830.15	1357320.80	Картометрический метод	5.0	-
6887	469844.78	1357329.92	Картометрический метод	5.0	-
6888	469858.18	1357339.59	Картометрический метод	5.0	-
6889	469865.37	1357348.82	Картометрический метод	5.0	-
6890	469863.87	1357365.30	Картометрический метод	5.0	-
6891	469849.58	1357378.00	Картометрический метод	5.0	-
6892	469778.14	1357366.89	Картометрический метод	5.0	-
6893	469765.35	1357362.47	Картометрический метод	5.0	-
6894	469729.74	1357350.17	Картометрический метод	5.0	-
6895	469690.83	1357336.72	Картометрический метод	5.0	-
6896	469681.34	1357334.69	Картометрический метод	5.0	-
6897	469673.96	1357333.11	Картометрический метод	5.0	-

2. Сведения о характерных точках границ объекта					
Обозначение характерных точек границ	Координаты, м		Метод определения координат характерной точки	Средняя квадратическая погрешность положения характерной точки (Mt), м	Описание обозначения точки на местности (при наличии)
	X	Y			
1	2	3	4	5	6
6898	469655.17	1357329.08	Картометрический метод	5.0	-
6899	469654.70	1357331.02	Картометрический метод	5.0	-
6900	469645.14	1357328.11	Картометрический метод	5.0	-
6901	469622.57	1357344.66	Картометрический метод	5.0	-
6902	469598.75	1357384.35	Картометрический метод	5.0	-
6903	469563.62	1357393.42	Картометрический метод	5.0	-
6904	469549.54	1357397.05	Картометрический метод	5.0	-
6905	469459.05	1357493.89	Картометрический метод	5.0	-
6906	469381.27	1357590.73	Картометрический метод	5.0	-
6907	469330.47	1357625.65	Картометрический метод	5.0	-
6908	469306.65	1357655.81	Картометрический метод	5.0	-
6909	469301.89	1357693.91	Картометрический метод	5.0	-
6910	469305.90	1357696.37	Картометрический метод	5.0	-
6911	469351.10	1357724.08	Картометрический метод	5.0	-
6912	469393.97	1357755.83	Картометрический метод	5.0	-
6913	469408.54	1357770.40	Картометрический метод	5.0	-
6914	469414.60	1357776.46	Картометрический метод	5.0	-
6915	469382.85	1357860.60	Картометрический метод	5.0	-
6916	469344.28	1357881.64	Картометрический метод	5.0	-
6917	469313.00	1357898.70	Картометрический метод	5.0	-
6918	469272.15	1357936.42	Картометрический метод	5.0	-
6919	469271.73	1357936.80	Картометрический метод	5.0	-
6920	469222.52	1358013.00	Картометрический метод	5.0	-
6921	469221.04	1358020.40	Картометрический метод	5.0	-
6922	469212.99	1358060.63	Картометрический метод	5.0	-
6923	469213.00	1358061.19	Картометрический метод	5.0	-

2. Сведения о характерных точках границ объекта					
Обозначение характерных точек границ	Координаты, м		Метод определения координат характерной точки	Средняя квадратическая погрешность положения характерной точки (Mt), м	Описание обозначения точки на местности (при наличии)
	X	Y			
1	2	3	4	5	6
6924	469213.35	1358098.70	Картометрический метод	5.0	-
6925	469213.88	1358154.76	Картометрический метод	5.0	-
6926	469215.25	1358177.40	Картометрический метод	5.0	-
6927	469272.30	1358284.22	Картометрический метод	5.0	-
6928	469329.16	1358368.95	Картометрический метод	5.0	-
6929	469295.71	1358401.58	Картометрический метод	5.0	-
6930	469407.03	1358507.00	Картометрический метод	5.0	-
6931	469407.77	1358507.70	Картометрический метод	5.0	-
6932	469482.59	1358578.55	Картометрический метод	5.0	-
6933	469487.69	1358583.38	Картометрический метод	5.0	-
6934	469553.80	1358645.98	Картометрический метод	5.0	-
6935	469568.34	1358659.75	Картометрический метод	5.0	-
6600	469571.00	1358674.65	Картометрический метод	5.0	-
6936	470255.18	1355334.25	Картометрический метод	5.0	-
6937	470245.33	1355325.84	Картометрический метод	5.0	-
6938	470241.21	1355322.32	Картометрический метод	5.0	-
6939	470211.85	1355287.45	Картометрический метод	5.0	-
6940	470267.98	1355308.38	Картометрический метод	5.0	-
6936	470255.18	1355334.25	Картометрический метод	5.0	-
6941	470352.92	1355293.26	Картометрический метод	5.0	-
6942	470343.12	1355285.10	Картометрический метод	5.0	-
6943	470272.21	1355251.23	Картометрический метод	5.0	-
6944	470148.38	1355207.84	Картометрический метод	5.0	-
6945	470161.85	1355241.75	Картометрический метод	5.0	-
6946	470150.00	1355238.00	Картометрический метод	5.0	-
6947	470105.03	1355204.98	Картометрический метод	5.0	-

2. Сведения о характерных точках границ объекта					
Обозначение характерных точек границ	Координаты, м		Метод определения координат характерной точки	Средняя квадратическая погрешность положения характерной точки (Mt), м	Описание обозначения точки на местности (при наличии)
	X	Y			
1	2	3	4	5	6
6948	470070.00	1355206.00	Картометрический метод	5.0	-
6949	470058.03	1355178.72	Картометрический метод	5.0	-
6950	470046.68	1355174.35	Картометрический метод	5.0	-
6951	470036.36	1355170.38	Картометрический метод	5.0	-
6952	470010.49	1355170.10	Картометрический метод	5.0	-
6953	470008.53	1355169.11	Картометрический метод	5.0	-
6954	469998.66	1355162.39	Картометрический метод	5.0	-
6955	469992.55	1355172.62	Картометрический метод	5.0	-
6956	469962.27	1355158.65	Картометрический метод	5.0	-
6957	469958.93	1355163.43	Картометрический метод	5.0	-
6958	469948.08	1355164.91	Картометрический метод	5.0	-
6959	469939.81	1355162.43	Картометрический метод	5.0	-
6960	469934.54	1355163.26	Картометрический метод	5.0	-
6961	469933.29	1355163.46	Картометрический метод	5.0	-
6962	469915.64	1355166.23	Картометрический метод	5.0	-
6963	469912.36	1355158.92	Картометрический метод	5.0	-
6964	469916.24	1355150.26	Картометрический метод	5.0	-
6965	469915.63	1355137.50	Картометрический метод	5.0	-
6966	469913.12	1355128.72	Картометрический метод	5.0	-
6967	469905.29	1355101.30	Картометрический метод	5.0	-
6968	469903.27	1355094.26	Картометрический метод	5.0	-
6969	469901.06	1355086.51	Картометрический метод	5.0	-
6970	469903.30	1355083.01	Картометрический метод	5.0	-
6971	469899.43	1355075.62	Картометрический метод	5.0	-
6972	469912.96	1355066.45	Картометрический метод	5.0	-
6973	469897.80	1355043.56	Картометрический метод	5.0	-

2. Сведения о характерных точках границ объекта					
Обозначение характерных точек границ	Координаты, м		Метод определения координат характерной точки	Средняя квадратическая погрешность положения характерной точки (Mt), м	Описание обозначения точки на местности (при наличии)
	X	Y			
1	2	3	4	5	6
6974	469869.32	1355024.96	Картометрический метод	5.0	-
6975	469842.29	1355002.18	Картометрический метод	5.0	-
6976	469839.93	1354999.43	Картометрический метод	5.0	-
6977	469839.93	1354999.43	Картометрический метод	5.0	-
6978	469839.92	1354999.44	Картометрический метод	5.0	-
6979	469830.08	1354988.27	Картометрический метод	5.0	-
6980	469815.79	1354972.08	Картометрический метод	5.0	-
6981	469813.90	1354969.94	Картометрический метод	5.0	-
6982	469813.55	1354969.71	Картометрический метод	5.0	-
6983	469793.26	1354956.42	Картометрический метод	5.0	-
6984	469790.54	1354954.45	Картометрический метод	5.0	-
6985	469786.97	1354959.96	Картометрический метод	5.0	-
6986	469778.70	1354967.89	Картометрический метод	5.0	-
6987	469760.18	1354975.17	Картометрический метод	5.0	-
6988	469712.89	1354985.09	Картометрический метод	5.0	-
6989	469692.38	1354992.37	Картометрический метод	5.0	-
6990	469656.33	1355013.54	Картометрический метод	5.0	-
6991	469640.79	1355018.50	Картометрический метод	5.0	-
6992	469627.56	1354979.14	Картометрический метод	5.0	-
6993	469481.05	1354983.11	Картометрический метод	5.0	-
6994	469413.91	1354973.52	Картометрический метод	5.0	-
6995	469382.69	1354969.59	Картометрический метод	5.0	-
6996	469366.61	1354967.56	Картометрический метод	5.0	-
6997	469318.61	1354967.97	Картометрический метод	5.0	-
6998	469317.29	1354961.92	Картометрический метод	5.0	-
6999	469300.91	1354887.08	Картометрический метод	5.0	-

2. Сведения о характерных точках границ объекта					
Обозначение характерных точек границ	Координаты, м		Метод определения координат характерной точки	Средняя квадратическая погрешность положения характерной точки (Mt), м	Описание обозначения точки на местности (при наличии)
	X	Y			
1	2	3	4	5	6
7000	469299.08	1354878.89	Картометрический метод	5.0	-
7001	469297.16	1354876.92	Картометрический метод	5.0	-
7002	469291.60	1354876.80	Картометрический метод	5.0	-
7003	469291.34	1354859.82	Картометрический метод	5.0	-
7004	469291.19	1354850.00	Картометрический метод	5.0	-
7005	469302.16	1354849.28	Картометрический метод	5.0	-
7006	469304.56	1354837.09	Картометрический метод	5.0	-
7007	469305.38	1354832.92	Картометрический метод	5.0	-
7008	469293.95	1354826.11	Картометрический метод	5.0	-
7009	469292.11	1354822.70	Картометрический метод	5.0	-
7010	469293.48	1354819.53	Картометрический метод	5.0	-
7011	469251.51	1354801.30	Картометрический метод	5.0	-
7012	469247.69	1354799.64	Картометрический метод	5.0	-
7013	469258.22	1354755.34	Картометрический метод	5.0	-
7014	469278.01	1354708.72	Картометрический метод	5.0	-
7015	469281.68	1354710.06	Картометрический метод	5.0	-
7016	469282.93	1354706.57	Картометрический метод	5.0	-
7017	469273.83	1354702.78	Картометрический метод	5.0	-
7018	469276.70	1354697.01	Картометрический метод	5.0	-
7019	469281.03	1354688.29	Картометрический метод	5.0	-
7020	469297.05	1354656.03	Картометрический метод	5.0	-
7021	469304.01	1354643.11	Картометрический метод	5.0	-
7022	469304.00	1354643.11	Картометрический метод	5.0	-
7023	469310.79	1354633.54	Картометрический метод	5.0	-
7024	469322.00	1354617.73	Картометрический метод	5.0	-
7025	469323.06	1354617.20	Картометрический метод	5.0	-

2. Сведения о характерных точках границ объекта					
Обозначение характерных точек границ	Координаты, м		Метод определения координат характерной точки	Средняя квадратическая погрешность положения характерной точки (Mt), м	Описание обозначения точки на местности (при наличии)
	X	Y			
1	2	3	4	5	6
7026	469294.53	1354594.43	Картометрический метод	5.0	-
7027	469283.07	1354598.16	Картометрический метод	5.0	-
7028	469279.09	1354591.97	Картометрический метод	5.0	-
7029	469262.58	1354564.56	Картометрический метод	5.0	-
7030	469228.75	1354571.22	Картометрический метод	5.0	-
7031	469195.70	1354577.72	Картометрический метод	5.0	-
7032	469189.49	1354578.94	Картометрический метод	5.0	-
7033	469180.86	1354538.29	Картометрический метод	5.0	-
7034	469170.82	1354488.88	Картометрический метод	5.0	-
7035	469158.68	1354429.14	Картометрический метод	5.0	-
7036	469146.80	1354431.05	Картометрический метод	5.0	-
7037	469090.01	1354458.52	Картометрический метод	5.0	-
7038	469090.67	1354461.76	Картометрический метод	5.0	-
7039	469016.19	1354476.90	Картометрический метод	5.0	-
7040	468994.82	1354443.37	Картометрический метод	5.0	-
7041	468994.24	1354443.72	Картометрический метод	5.0	-
7042	468964.65	1354461.85	Картометрический метод	5.0	-
7043	468916.84	1354488.07	Картометрический метод	5.0	-
7044	468904.17	1354495.02	Картометрический метод	5.0	-
7045	468922.20	1354527.53	Картометрический метод	5.0	-
7046	468874.68	1354554.04	Картометрический метод	5.0	-
7047	468884.56	1354570.44	Картометрический метод	5.0	-
7048	468894.66	1354587.22	Картометрический метод	5.0	-
7049	468859.41	1354605.40	Картометрический метод	5.0	-
7050	468887.37	1354665.00	Картометрический метод	5.0	-
7051	468906.71	1354706.22	Картометрический метод	5.0	-

2. Сведения о характерных точках границ объекта					
Обозначение характерных точек границ	Координаты, м		Метод определения координат характерной точки	Средняя квадратическая погрешность положения характерной точки (Mt), м	Описание обозначения точки на местности (при наличии)
	X	Y			
1	2	3	4	5	6
7052	468931.17	1354683.88	Картометрический метод	5.0	-
7053	468960.16	1354725.14	Картометрический метод	5.0	-
7054	468899.61	1354753.81	Картометрический метод	5.0	-
7055	468899.61	1354753.80	Картометрический метод	5.0	-
7056	468895.10	1354755.94	Картометрический метод	5.0	-
7057	468879.31	1354759.85	Картометрический метод	5.0	-
7058	468865.23	1354772.89	Картометрический метод	5.0	-
7059	468832.28	1354712.80	Картометрический метод	5.0	-
7060	468816.02	1354720.52	Картометрический метод	5.0	-
7061	468811.08	1354710.12	Картометрический метод	5.0	-
7062	468773.99	1354730.42	Картометрический метод	5.0	-
7063	468749.04	1354744.06	Картометрический метод	5.0	-
7064	468770.42	1354786.89	Картометрический метод	5.0	-
7065	468743.55	1354790.86	Картометрический метод	5.0	-
7066	468706.43	1354803.08	Картометрический метод	5.0	-
7067	468694.47	1354807.02	Картометрический метод	5.0	-
7068	468693.64	1354807.38	Картометрический метод	5.0	-
7069	468667.85	1354818.34	Картометрический метод	5.0	-
7070	468656.66	1354819.63	Картометрический метод	5.0	-
7071	468645.00	1354820.97	Картометрический метод	5.0	-
7072	468632.88	1354832.15	Картометрический метод	5.0	-
7073	468589.01	1354872.60	Картометрический метод	5.0	-
7074	468587.72	1354868.69	Картометрический метод	5.0	-
7075	468606.89	1354829.08	Картометрический метод	5.0	-
7076	468597.05	1354827.15	Картометрический метод	5.0	-
7077	468526.57	1354813.34	Картометрический метод	5.0	-

2. Сведения о характерных точках границ объекта					
Обозначение характерных точек границ	Координаты, м		Метод определения координат характерной точки	Средняя квадратическая погрешность положения характерной точки (Mt), м	Описание обозначения точки на местности (при наличии)
	X	Y			
1	2	3	4	5	6
7078	468522.49	1354812.54	Картометрический метод	5.0	-
7079	468482.93	1354772.68	Картометрический метод	5.0	-
7080	468468.54	1354758.18	Картометрический метод	5.0	-
7081	468426.26	1354711.84	Картометрический метод	5.0	-
7082	468408.24	1354693.10	Картометрический метод	5.0	-
7083	468392.35	1354676.51	Картометрический метод	5.0	-
7084	468400.07	1354662.84	Картометрический метод	5.0	-
7085	468413.22	1354639.55	Картометрический метод	5.0	-
7086	468436.79	1354597.80	Картометрический метод	5.0	-
7087	468440.23	1354591.72	Картометрический метод	5.0	-
7088	468476.78	1354600.04	Картометрический метод	5.0	-
7089	468484.58	1354601.82	Картометрический метод	5.0	-
7090	468487.57	1354602.50	Картометрический метод	5.0	-
7091	468497.94	1354604.86	Картометрический метод	5.0	-
7092	468504.95	1354590.71	Картометрический метод	5.0	-
7093	468523.04	1354554.20	Картометрический метод	5.0	-
7094	468531.60	1354536.92	Картометрический метод	5.0	-
7095	468537.59	1354524.84	Картометрический метод	5.0	-
7096	468537.82	1354524.36	Картометрический метод	5.0	-
7097	468548.79	1354502.23	Картометрический метод	5.0	-
7098	468557.56	1354484.56	Картометрический метод	5.0	-
7099	468559.78	1354480.07	Картометрический метод	5.0	-
7100	468559.95	1354479.74	Картометрический метод	5.0	-
7101	468559.95	1354479.74	Картометрический метод	5.0	-
7102	468633.53	1354489.50	Картометрический метод	5.0	-
7103	468633.90	1354489.55	Картометрический метод	5.0	-

2. Сведения о характерных точках границ объекта					
Обозначение характерных точек границ	Координаты, м		Метод определения координат характерной точки	Средняя квадратическая погрешность положения характерной точки (Mt), м	Описание обозначения точки на местности (при наличии)
	X	Y			
1	2	3	4	5	6
7104	468635.04	1354489.53	Картометрический метод	5.0	-
7105	468693.85	1354488.29	Картометрический метод	5.0	-
7106	468737.58	1354487.35	Картометрический метод	5.0	-
7107	468747.78	1354487.14	Картометрический метод	5.0	-
7108	468748.49	1354487.12	Картометрический метод	5.0	-
7109	468776.42	1354486.53	Картометрический метод	5.0	-
7110	468776.39	1354486.54	Картометрический метод	5.0	-
7111	468780.90	1354486.44	Картометрический метод	5.0	-
7112	468780.92	1354486.43	Картометрический метод	5.0	-
7113	468780.94	1354486.43	Картометрический метод	5.0	-
7114	468783.83	1354484.81	Картометрический метод	5.0	-
7115	468785.44	1354483.91	Картометрический метод	5.0	-
7116	468787.15	1354481.61	Картометрический метод	5.0	-
7117	468821.39	1354435.52	Картометрический метод	5.0	-
7118	468829.28	1354430.99	Картометрический метод	5.0	-
7119	468885.48	1354411.29	Картометрический метод	5.0	-
7120	468925.59	1354419.75	Картометрический метод	5.0	-
7121	469031.98	1354442.19	Картометрический метод	5.0	-
7122	469056.93	1354433.43	Картометрический метод	5.0	-
7123	469058.85	1354433.72	Картометрический метод	5.0	-
7124	469085.88	1354435.83	Картометрический метод	5.0	-
7125	469138.18	1354328.26	Картометрический метод	5.0	-
7126	469143.12	1354317.94	Картометрический метод	5.0	-
7127	469152.46	1354302.40	Картометрический метод	5.0	-
7128	469162.25	1354292.38	Картометрический метод	5.0	-
7129	469200.87	1354240.36	Картометрический метод	5.0	-

2. Сведения о характерных точках границ объекта					
Обозначение характерных точек границ	Координаты, м		Метод определения координат характерной точки	Средняя квадратическая погрешность положения характерной точки (Mt), м	Описание обозначения точки на местности (при наличии)
	X	Y			
1	2	3	4	5	6
7130	469201.14	1354239.41	Картометрический метод	5.0	-
7131	469202.43	1354237.66	Картометрический метод	5.0	-
7132	469204.22	1354235.22	Картометрический метод	5.0	-
7133	469214.58	1354205.79	Картометрический метод	5.0	-
7134	469278.29	1354024.81	Картометрический метод	5.0	-
7135	469412.78	1354077.67	Картометрический метод	5.0	-
7136	469490.96	1354103.99	Картометрический метод	5.0	-
7137	469667.77	1354180.89	Картометрический метод	5.0	-
7138	469718.75	1354201.43	Картометрический метод	5.0	-
7139	469797.40	1354229.77	Картометрический метод	5.0	-
7140	469967.83	1354300.20	Картометрический метод	5.0	-
7141	470129.60	1354364.07	Картометрический метод	5.0	-
7142	470136.76	1354366.90	Картометрический метод	5.0	-
7143	470181.57	1354384.88	Картометрический метод	5.0	-
7144	469921.44	1354761.06	Картометрический метод	5.0	-
7145	469906.08	1354781.91	Картометрический метод	5.0	-
7146	469907.00	1354782.50	Картометрический метод	5.0	-
7147	469897.66	1354814.21	Картометрический метод	5.0	-
7148	469886.82	1354808.05	Картометрический метод	5.0	-
7149	469884.40	1354811.33	Картометрический метод	5.0	-
7150	469887.01	1354847.89	Картометрический метод	5.0	-
7151	469888.13	1354847.93	Картометрический метод	5.0	-
7152	469888.00	1354847.00	Картометрический метод	5.0	-
7153	469893.00	1354882.00	Картометрический метод	5.0	-
7154	469890.50	1354896.70	Картометрический метод	5.0	-
7155	469891.81	1354915.05	Картометрический метод	5.0	-

2. Сведения о характерных точках границ объекта					
Обозначение характерных точек границ	Координаты, м		Метод определения координат характерной точки	Средняя квадратическая погрешность положения характерной точки (Mt), м	Описание обозначения точки на местности (при наличии)
	X	Y			
1	2	3	4	5	6
7156	469897.74	1354930.14	Картометрический метод	5.0	-
7157	469901.26	1354930.45	Картометрический метод	5.0	-
7158	469899.18	1354933.81	Картометрический метод	5.0	-
7159	469906.07	1354951.36	Картометрический метод	5.0	-
7160	469910.24	1354953.92	Картометрический метод	5.0	-
7161	469911.67	1354951.45	Картометрический метод	5.0	-
7162	469929.24	1354960.80	Картометрический метод	5.0	-
7163	469948.04	1354969.88	Картометрический метод	5.0	-
7164	469946.95	1354971.65	Картометрический метод	5.0	-
7165	469933.54	1354990.13	Картометрический метод	5.0	-
7166	469947.23	1355001.86	Картометрический метод	5.0	-
7167	469952.13	1355006.07	Картометрический метод	5.0	-
7168	469967.42	1355007.96	Картометрический метод	5.0	-
7169	469974.45	1354999.93	Картометрический метод	5.0	-
7170	469974.45	1354999.93	Картометрический метод	5.0	-
7171	469974.46	1354999.94	Картометрический метод	5.0	-
7172	469967.43	1355007.96	Картометрический метод	5.0	-
7173	469977.92	1355009.26	Картометрический метод	5.0	-
7174	469977.92	1355009.26	Картометрический метод	5.0	-
7175	469978.18	1355003.97	Картометрический метод	5.0	-
7176	469977.93	1355009.26	Картометрический метод	5.0	-
7177	470015.05	1355001.63	Картометрический метод	5.0	-
7178	470009.58	1354986.51	Картометрический метод	5.0	-
7179	470031.02	1354979.08	Картометрический метод	5.0	-
7180	470053.25	1354971.39	Картометрический метод	5.0	-
7181	470057.92	1354985.37	Картометрический метод	5.0	-

2. Сведения о характерных точках границ объекта					
Обозначение характерных точек границ	Координаты, м		Метод определения координат характерной точки	Средняя квадратическая погрешность положения характерной точки (Mt), м	Описание обозначения точки на местности (при наличии)
	X	Y			
1	2	3	4	5	6
7182	470062.17	1354984.63	Картометрический метод	5.0	-
7183	470062.08	1354981.85	Картометрический метод	5.0	-
7184	470094.80	1354979.79	Картометрический метод	5.0	-
7185	470091.34	1354980.01	Картометрический метод	5.0	-
7186	470091.65	1354991.81	Картометрический метод	5.0	-
7187	470097.13	1354994.42	Картометрический метод	5.0	-
7188	470099.35	1355006.34	Картометрический метод	5.0	-
7189	470100.14	1355006.18	Картометрический метод	5.0	-
7190	470117.55	1355009.53	Картометрический метод	5.0	-
7191	470138.32	1355012.64	Картометрический метод	5.0	-
7192	470138.32	1355012.61	Картометрический метод	5.0	-
7193	470159.06	1355015.71	Картометрический метод	5.0	-
7194	470158.57	1354996.79	Картометрический метод	5.0	-
7195	470177.28	1355002.33	Картометрический метод	5.0	-
7196	470169.50	1355066.00	Картометрический метод	5.0	-
7197	470169.45	1355066.00	Картометрический метод	5.0	-
7198	470168.33	1355028.93	Картометрический метод	5.0	-
7199	470161.61	1355027.41	Картометрический метод	5.0	-
7200	470137.26	1355021.60	Картометрический метод	5.0	-
7201	470113.03	1355015.97	Картометрический метод	5.0	-
7202	470112.09	1355015.87	Картометрический метод	5.0	-
7203	470101.25	1355014.79	Картометрический метод	5.0	-
7204	470100.65	1355014.79	Картометрический метод	5.0	-
7205	470099.70	1355022.89	Картометрический метод	5.0	-
7206	470085.93	1355031.05	Картометрический метод	5.0	-
7207	470085.99	1355047.98	Картометрический метод	5.0	-

2. Сведения о характерных точках границ объекта					
Обозначение характерных точек границ	Координаты, м		Метод определения координат характерной точки	Средняя квадратическая погрешность положения характерной точки (Mt), м	Описание обозначения точки на местности (при наличии)
	X	Y			
1	2	3	4	5	6
7208	470106.17	1355051.22	Картометрический метод	5.0	-
7209	470117.69	1355056.76	Картометрический метод	5.0	-
7210	470117.66	1355056.96	Картометрический метод	5.0	-
7211	470115.95	1355067.19	Картометрический метод	5.0	-
7212	470104.99	1355077.40	Картометрический метод	5.0	-
7213	470092.41	1355085.69	Картометрический метод	5.0	-
7214	470078.00	1355113.00	Картометрический метод	5.0	-
7215	470138.00	1355127.00	Картометрический метод	5.0	-
7216	470118.04	1355180.81	Картометрический метод	5.0	-
7217	470114.28	1355180.68	Картометрический метод	5.0	-
7218	470205.01	1355205.46	Картометрический метод	5.0	-
7219	470339.94	1355268.96	Картометрический метод	5.0	-
7220	470353.17	1355272.13	Картометрический метод	5.0	-
7221	470371.90	1355259.36	Картометрический метод	5.0	-
7222	470368.56	1355265.33	Картометрический метод	5.0	-
6941	470352.92	1355293.26	Картометрический метод	5.0	-
7223	470095.25	1355148.15	Картометрический метод	5.0	-
7224	470069.53	1355129.46	Картометрический метод	5.0	-
7225	470070.07	1355138.25	Картометрический метод	5.0	-
7226	470066.36	1355161.01	Картометрический метод	5.0	-
7227	470079.06	1355171.06	Картометрический метод	5.0	-
7228	470086.04	1355172.97	Картометрический метод	5.0	-
7223	470095.25	1355148.15	Картометрический метод	5.0	-
7229	469896.86	1354750.52	Картометрический метод	5.0	-
7230	470030.02	1354553.71	Картометрический метод	5.0	-
7231	470058.34	1354511.85	Картометрический метод	5.0	-

2. Сведения о характерных точках границ объекта					
Обозначение характерных точек границ	Координаты, м		Метод определения координат характерной точки	Средняя квадратическая погрешность положения характерной точки (Mt), м	Описание обозначения точки на местности (при наличии)
	X	Y			
1	2	3	4	5	6
7232	470082.24	1354476.53	Картометрический метод	5.0	-
7233	470084.94	1354472.38	Картометрический метод	5.0	-
7234	470072.74	1354468.68	Картометрический метод	5.0	-
7235	470068.43	1354469.10	Картометрический метод	5.0	-
7236	470063.66	1354465.94	Картометрический метод	5.0	-
7237	470038.58	1354463.30	Картометрический метод	5.0	-
7238	470035.50	1354458.99	Картометрический метод	5.0	-
7239	470025.35	1354444.78	Картометрический метод	5.0	-
7240	470009.62	1354435.44	Картометрический метод	5.0	-
7241	469983.02	1354419.64	Картометрический метод	5.0	-
7242	469970.97	1354415.84	Картометрический метод	5.0	-
7243	469954.64	1354410.68	Картометрический метод	5.0	-
7244	469932.75	1354403.77	Картометрический метод	5.0	-
7245	469873.22	1354390.54	Картометрический метод	5.0	-
7246	469796.49	1354365.40	Картометрический метод	5.0	-
7247	469719.76	1354345.56	Картометрический метод	5.0	-
7248	469703.14	1354333.47	Картометрический метод	5.0	-
7249	469661.55	1354303.23	Картометрический метод	5.0	-
7250	469639.14	1354285.79	Картометрический метод	5.0	-
7251	469590.11	1354247.66	Картометрический метод	5.0	-
7252	469559.74	1354250.60	Картометрический метод	5.0	-
7253	469549.10	1354251.63	Картометрический метод	5.0	-
7254	469522.64	1354254.28	Картометрический метод	5.0	-
7255	469522.48	1354254.14	Картометрический метод	5.0	-
7256	469494.31	1354229.64	Картометрический метод	5.0	-
7257	469492.22	1354227.82	Картометрический метод	5.0	-

2. Сведения о характерных точках границ объекта					
Обозначение характерных точек границ	Координаты, м		Метод определения координат характерной точки	Средняя квадратическая погрешность положения характерной точки (Mt), м	Описание обозначения точки на местности (при наличии)
	X	Y			
1	2	3	4	5	6
7258	469489.08	1354229.58	Картометрический метод	5.0	-
7259	469460.13	1354245.75	Картометрический метод	5.0	-
7260	469456.43	1354256.52	Картометрический метод	5.0	-
7261	469471.36	1354314.52	Картометрический метод	5.0	-
7262	469512.62	1354306.68	Картометрический метод	5.0	-
7263	469522.48	1354307.73	Картометрический метод	5.0	-
7264	469551.27	1354310.80	Картометрический метод	5.0	-
7265	469546.94	1354296.06	Картометрический метод	5.0	-
7266	469529.99	1354293.08	Картометрический метод	5.0	-
7267	469538.60	1354268.55	Картометрический метод	5.0	-
7268	469551.81	1354273.17	Картометрический метод	5.0	-
7269	469567.14	1354290.30	Картометрический метод	5.0	-
7270	469576.61	1354323.47	Картометрический метод	5.0	-
7271	469583.63	1354325.09	Картометрический метод	5.0	-
7272	469582.39	1354336.02	Картометрический метод	5.0	-
7273	469579.14	1354363.82	Картометрический метод	5.0	-
7274	469576.24	1354365.06	Картометрический метод	5.0	-
7275	469577.43	1354385.43	Картометрический метод	5.0	-
7276	469577.46	1354385.75	Картометрический метод	5.0	-
7277	469569.63	1354384.05	Картометрический метод	5.0	-
7278	469567.32	1354383.76	Картометрический метод	5.0	-
7279	469561.79	1354382.37	Картометрический метод	5.0	-
7280	469562.33	1354390.54	Картометрический метод	5.0	-
7281	469568.85	1354406.18	Картометрический метод	5.0	-
7282	469578.25	1354405.92	Картометрический метод	5.0	-
7283	469577.51	1354388.63	Картометрический метод	5.0	-

2. Сведения о характерных точках границ объекта					
Обозначение характерных точек границ	Координаты, м		Метод определения координат характерной точки	Средняя квадратическая погрешность положения характерной точки (Mt), м	Описание обозначения точки на местности (при наличии)
	X	Y			
1	2	3	4	5	6
7284	469594.37	1354395.00	Картометрический метод	5.0	-
7285	469596.67	1354400.24	Картометрический метод	5.0	-
7286	469589.86	1354402.50	Картометрический метод	5.0	-
7287	469581.83	1354409.93	Картометрический метод	5.0	-
7288	469583.50	1354410.38	Картометрический метод	5.0	-
7289	469599.37	1354417.00	Картометрический метод	5.0	-
7290	469604.66	1354443.46	Картометрический метод	5.0	-
7291	469607.99	1354447.89	Картометрический метод	5.0	-
7292	469607.91	1354443.33	Картометрический метод	5.0	-
7293	469608.57	1354441.12	Картометрический метод	5.0	-
7294	469612.72	1354431.96	Картометрический метод	5.0	-
7295	469613.03	1354431.78	Картометрический метод	5.0	-
7296	469625.43	1354441.85	Картометрический метод	5.0	-
7297	469646.04	1354447.29	Картометрический метод	5.0	-
7298	469653.68	1354449.31	Картометрический метод	5.0	-
7299	469654.98	1354450.33	Картометрический метод	5.0	-
7300	469651.75	1354450.06	Картометрический метод	5.0	-
7301	469646.11	1354453.82	Картометрический метод	5.0	-
7302	469639.57	1354464.44	Картометрический метод	5.0	-
7303	469651.18	1354459.32	Картометрический метод	5.0	-
7304	469667.16	1354465.23	Картометрический метод	5.0	-
7305	469664.91	1354475.79	Картометрический метод	5.0	-
7306	469664.92	1354476.47	Картометрический метод	5.0	-
7307	469684.04	1354480.50	Картометрический метод	5.0	-
7308	469684.13	1354484.76	Картометрический метод	5.0	-
7309	469685.13	1354484.71	Картометрический метод	5.0	-

2. Сведения о характерных точках границ объекта					
Обозначение характерных точек границ	Координаты, м		Метод определения координат характерной точки	Средняя квадратическая погрешность положения характерной точки (Mt), м	Описание обозначения точки на местности (при наличии)
	X	Y			
1	2	3	4	5	6
7310	469686.12	1354505.02	Картометрический метод	5.0	-
7311	469687.98	1354543.11	Картометрический метод	5.0	-
7312	469695.07	1354541.64	Картометрический метод	5.0	-
7313	469706.60	1354592.85	Картометрический метод	5.0	-
7314	469723.09	1354584.59	Картометрический метод	5.0	-
7315	469730.51	1354580.88	Картометрический метод	5.0	-
7316	469739.12	1354579.88	Картометрический метод	5.0	-
7317	469756.06	1354577.90	Картометрический метод	5.0	-
7318	469759.35	1354541.79	Картометрический метод	5.0	-
7319	469759.22	1354523.90	Картометрический метод	5.0	-
7320	469738.84	1354530.52	Картометрический метод	5.0	-
7321	469715.63	1354538.07	Картометрический метод	5.0	-
7322	469712.74	1354539.00	Картометрический метод	5.0	-
7323	469702.05	1354540.18	Картометрический метод	5.0	-
7324	469700.32	1354540.54	Картометрический метод	5.0	-
7325	469699.79	1354505.23	Картометрический метод	5.0	-
7326	469716.91	1354501.69	Картометрический метод	5.0	-
7327	469723.93	1354492.51	Картометрический метод	5.0	-
7328	469793.00	1354522.00	Картометрический метод	5.0	-
7329	469812.50	1354523.00	Картометрический метод	5.0	-
7330	469799.50	1354642.00	Картометрический метод	5.0	-
7331	469822.50	1354659.00	Картометрический метод	5.0	-
7332	469875.00	1354708.00	Картометрический метод	5.0	-
7333	469880.00	1354722.00	Картометрический метод	5.0	-
7334	469881.50	1354754.00	Картометрический метод	5.0	-
7335	469893.50	1354748.50	Картометрический метод	5.0	-

2. Сведения о характерных точках границ объекта					
Обозначение характерных точек границ	Координаты, м		Метод определения координат характерной точки	Средняя квадратическая погрешность положения характерной точки (Mt), м	Описание обозначения точки на местности (при наличии)
	X	Y			
1	2	3	4	5	6
7229	469896.86	1354750.52	Картометрический метод	5.0	-
7336	469873.27	1354766.85	Картометрический метод	5.0	-
7337	469866.34	1354775.00	Картометрический метод	5.0	-
7338	469871.89	1354787.41	Картометрический метод	5.0	-
7339	469877.59	1354779.00	Картометрический метод	5.0	-
7336	469873.27	1354766.85	Картометрический метод	5.0	-
7340	469647.00	1354581.04	Картометрический метод	5.0	-
7341	469612.60	1354585.01	Картометрический метод	5.0	-
7342	469604.27	1354590.56	Картометрический метод	5.0	-
7343	469602.33	1354619.36	Картометрический метод	5.0	-
7344	469605.24	1354635.79	Картометрический метод	5.0	-
7345	469601.05	1354636.66	Картометрический метод	5.0	-
7346	469601.58	1354652.85	Картометрический метод	5.0	-
7347	469599.72	1354653.26	Картометрический метод	5.0	-
7348	469600.63	1354670.76	Картометрический метод	5.0	-
7349	469600.63	1354670.77	Картометрический метод	5.0	-
7350	469600.76	1354670.74	Картометрический метод	5.0	-
7351	469600.76	1354670.73	Картометрический метод	5.0	-
7352	469606.05	1354669.68	Картометрический метод	5.0	-
7353	469608.18	1354633.97	Картометрический метод	5.0	-
7354	469637.42	1354592.68	Картометрический метод	5.0	-
7355	469644.95	1354591.98	Картометрический метод	5.0	-
7356	469647.29	1354603.27	Картометрический метод	5.0	-
7357	469653.27	1354602.32	Картометрический метод	5.0	-
7358	469648.60	1354581.04	Картометрический метод	5.0	-
7340	469647.00	1354581.04	Картометрический метод	5.0	-

2. Сведения о характерных точках границ объекта					
Обозначение характерных точек границ	Координаты, м		Метод определения координат характерной точки	Средняя квадратическая погрешность положения характерной точки (Mt), м	Описание обозначения точки на местности (при наличии)
	X	Y			
1	2	3	4	5	6
7359	469511.54	1354313.84	Картометрический метод	5.0	-
7360	469469.30	1354323.43	Картометрический метод	5.0	-
7361	469470.66	1354336.51	Картометрический метод	5.0	-
7362	469470.67	1354336.51	Картометрический метод	5.0	-
7363	469471.27	1354341.32	Картометрический метод	5.0	-
7364	469500.15	1354336.30	Картометрический метод	5.0	-
7365	469501.80	1354336.16	Картометрический метод	5.0	-
7366	469509.98	1354335.48	Картометрический метод	5.0	-
7367	469509.93	1354333.66	Картометрический метод	5.0	-
7368	469527.67	1354333.11	Картометрический метод	5.0	-
7369	469527.79	1354312.93	Картометрический метод	5.0	-
7359	469511.54	1354313.84	Картометрический метод	5.0	-
7370	472488.83	1355593.70	Картометрический метод	5.0	-
7371	472475.35	1355583.62	Картометрический метод	5.0	-
7372	472472.31	1355586.45	Картометрический метод	5.0	-
7373	472432.90	1355553.63	Картометрический метод	5.0	-
7374	472414.71	1355576.76	Картометрический метод	5.0	-
7375	472409.39	1355583.52	Картометрический метод	5.0	-
7376	472396.62	1355599.76	Картометрический метод	5.0	-
7377	472395.47	1355601.22	Картометрический метод	5.0	-
7378	472306.94	1355580.40	Картометрический метод	5.0	-
7379	472277.83	1355680.78	Картометрический метод	5.0	-
7380	472322.53	1355692.94	Картометрический метод	5.0	-
7381	472358.01	1355702.58	Картометрический метод	5.0	-
7382	472379.93	1355708.54	Картометрический метод	5.0	-
7383	472379.93	1355708.54	Картометрический метод	5.0	-

2. Сведения о характерных точках границ объекта					
Обозначение характерных точек границ	Координаты, м		Метод определения координат характерной точки	Средняя квадратическая погрешность положения характерной точки (Mt), м	Описание обозначения точки на местности (при наличии)
	X	Y			
1	2	3	4	5	6
7384	472433.25	1355723.04	Картометрический метод	5.0	-
7385	472433.26	1355723.04	Картометрический метод	5.0	-
7386	472433.26	1355723.05	Картометрический метод	5.0	-
7387	472394.79	1355773.24	Картометрический метод	5.0	-
7388	472383.02	1355788.60	Картометрический метод	5.0	-
7389	472373.85	1355810.20	Картометрический метод	5.0	-
7390	472362.39	1355824.88	Картометрический метод	5.0	-
7391	472362.39	1355824.88	Картометрический метод	5.0	-
7392	472351.94	1355840.19	Картометрический метод	5.0	-
7393	472351.94	1355840.20	Картометрический метод	5.0	-
7394	472343.55	1355852.48	Картометрический метод	5.0	-
7395	472336.87	1355862.26	Картометрический метод	5.0	-
7396	472323.10	1355882.45	Картометрический метод	5.0	-
7397	472314.80	1355891.31	Картометрический метод	5.0	-
7398	472314.63	1355891.24	Картометрический метод	5.0	-
7399	472308.12	1355900.14	Картометрический метод	5.0	-
7400	472256.09	1355993.11	Картометрический метод	5.0	-
7401	472256.07	1355993.13	Картометрический метод	5.0	-
7402	472246.30	1356010.59	Картометрический метод	5.0	-
7403	472246.29	1356010.59	Картометрический метод	5.0	-
7404	472245.70	1356010.43	Картометрический метод	5.0	-
7405	472178.46	1355992.66	Картометрический метод	5.0	-
7406	472166.19	1355989.42	Картометрический метод	5.0	-
7407	472153.02	1355985.94	Картометрический метод	5.0	-
7408	472139.89	1356006.26	Картометрический метод	5.0	-
7409	472123.34	1356031.87	Картометрический метод	5.0	-

2. Сведения о характерных точках границ объекта					
Обозначение характерных точек границ	Координаты, м		Метод определения координат характерной точки	Средняя квадратическая погрешность положения характерной точки (Mt), м	Описание обозначения точки на местности (при наличии)
	X	Y			
1	2	3	4	5	6
7410	472106.77	1356057.49	Картометрический метод	5.0	-
7411	472090.23	1356083.11	Картометрический метод	5.0	-
7412	472073.67	1356108.72	Картометрический метод	5.0	-
7413	472057.12	1356134.34	Картометрический метод	5.0	-
7414	472040.56	1356159.95	Картометрический метод	5.0	-
7415	472024.01	1356185.57	Картометрический метод	5.0	-
7416	472007.45	1356211.18	Картометрический метод	5.0	-
7417	471990.91	1356236.77	Картометрический метод	5.0	-
7418	471974.36	1356262.41	Картометрический метод	5.0	-
7419	471958.43	1356287.07	Картометрический метод	5.0	-
7420	471911.53	1356260.16	Картометрический метод	5.0	-
7421	471908.19	1356258.24	Картометрический метод	5.0	-
7422	471901.09	1356254.16	Картометрический метод	5.0	-
7423	471870.09	1356236.37	Картометрический метод	5.0	-
7424	471858.90	1356229.95	Картометрический метод	5.0	-
7425	471839.36	1356218.75	Картометрический метод	5.0	-
7426	471839.36	1356218.76	Картометрический метод	5.0	-
7427	471819.25	1356207.22	Картометрический метод	5.0	-
7428	471807.46	1356200.45	Картометрический метод	5.0	-
7429	471807.46	1356200.45	Картометрический метод	5.0	-
7430	471795.61	1356219.00	Картометрический метод	5.0	-
7431	471779.04	1356239.03	Картометрический метод	5.0	-
7432	471765.20	1356251.43	Картометрический метод	5.0	-
7433	471753.81	1356250.05	Картометрический метод	5.0	-
7434	471726.64	1356246.76	Картометрический метод	5.0	-
7435	471726.64	1356246.76	Картометрический метод	5.0	-

2. Сведения о характерных точках границ объекта					
Обозначение характерных точек границ	Координаты, м		Метод определения координат характерной точки	Средняя квадратическая погрешность положения характерной точки (Mt), м	Описание обозначения точки на местности (при наличии)
	X	Y			
1	2	3	4	5	6
7436	471726.60	1356247.41	Картометрический метод	5.0	-
7437	471724.16	1356289.48	Картометрический метод	5.0	-
7438	471725.66	1356293.15	Картометрический метод	5.0	-
7439	471728.14	1356299.20	Картометрический метод	5.0	-
7440	471730.76	1356305.62	Картометрический метод	5.0	-
7441	471735.00	1356315.98	Картометрический метод	5.0	-
7442	471733.54	1356361.08	Картометрический метод	5.0	-
7443	471738.68	1356368.28	Картометрический метод	5.0	-
7444	471772.89	1356385.36	Картометрический метод	5.0	-
7445	471823.77	1356410.77	Картометрический метод	5.0	-
7446	471875.63	1356436.67	Картометрический метод	5.0	-
7447	471876.99	1356434.21	Картометрический метод	5.0	-
7448	471898.53	1356446.57	Картометрический метод	5.0	-
7449	471939.07	1356469.82	Картометрический метод	5.0	-
7450	471987.49	1356503.83	Картометрический метод	5.0	-
7451	471978.24	1356521.43	Картометрический метод	5.0	-
7452	471972.98	1356531.38	Картометрический метод	5.0	-
7453	471919.00	1356633.42	Картометрический метод	5.0	-
7454	471904.75	1356658.84	Картометрический метод	5.0	-
7455	471877.06	1356705.90	Картометрический метод	5.0	-
7456	471864.70	1356726.00	Картометрический метод	5.0	-
7457	471841.25	1356762.33	Картометрический метод	5.0	-
7458	471814.07	1356801.07	Картометрический метод	5.0	-
7459	471792.80	1356829.65	Картометрический метод	5.0	-
7460	471721.74	1356923.82	Картометрический метод	5.0	-
7461	471672.28	1356895.18	Картометрический метод	5.0	-

2. Сведения о характерных точках границ объекта					
Обозначение характерных точек границ	Координаты, м		Метод определения координат характерной точки	Средняя квадратическая погрешность положения характерной точки (Mt), м	Описание обозначения точки на местности (при наличии)
	X	Y			
1	2	3	4	5	6
7462	471653.01	1356855.62	Картометрический метод	5.0	-
7463	471633.83	1356846.85	Картометрический метод	5.0	-
7464	471609.46	1356889.17	Картометрический метод	5.0	-
7465	471609.81	1356922.68	Картометрический метод	5.0	-
7466	471618.93	1356958.92	Картометрический метод	5.0	-
7467	471630.55	1356970.40	Картометрический метод	5.0	-
7468	471630.06	1356988.88	Картометрический метод	5.0	-
7469	471651.90	1357019.00	Картометрический метод	5.0	-
7470	471644.72	1357029.18	Картометрический метод	5.0	-
7471	471644.29	1357029.80	Картометрический метод	5.0	-
7472	471613.27	1357075.17	Картометрический метод	5.0	-
7473	471612.67	1357076.07	Картометрический метод	5.0	-
7474	471587.75	1357114.27	Картометрический метод	5.0	-
7475	471587.27	1357115.03	Картометрический метод	5.0	-
7476	471576.48	1357132.44	Картометрический метод	5.0	-
7477	471575.82	1357133.55	Картометрический метод	5.0	-
7478	471561.56	1357157.96	Картометрический метод	5.0	-
7479	471560.45	1357159.96	Картометрический метод	5.0	-
7480	471542.94	1357193.34	Картометрический метод	5.0	-
7481	471542.02	1357195.20	Картометрический метод	5.0	-
7482	471532.56	1357215.20	Картометрический метод	5.0	-
7483	471532.06	1357216.32	Картометрический метод	5.0	-
7484	471523.32	1357236.08	Картометрический метод	5.0	-
7485	471496.68	1357298.22	Картометрический метод	5.0	-
7486	471450.33	1357407.76	Картометрический метод	5.0	-
7487	471434.27	1357443.28	Картометрический метод	5.0	-

2. Сведения о характерных точках границ объекта					
Обозначение характерных точек границ	Координаты, м		Метод определения координат характерной точки	Средняя квадратическая погрешность положения характерной точки (Mt), м	Описание обозначения точки на местности (при наличии)
	X	Y			
1	2	3	4	5	6
7488	471425.73	1357460.95	Картометрический метод	5.0	-
7489	471409.76	1357491.71	Картометрический метод	5.0	-
7490	471405.53	1357499.47	Картометрический метод	5.0	-
7491	471383.68	1357539.56	Картометрический метод	5.0	-
7492	471381.81	1357542.98	Картометрический метод	5.0	-
7493	471378.75	1357540.61	Картометрический метод	5.0	-
7494	471370.44	1357558.87	Картометрический метод	5.0	-
7495	471361.26	1357575.82	Картометрический метод	5.0	-
7496	471358.74	1357578.63	Картометрический метод	5.0	-
7497	471356.55	1357581.08	Картометрический метод	5.0	-
7498	471347.39	1357580.83	Картометрический метод	5.0	-
7499	471338.73	1357579.15	Картометрический метод	5.0	-
7500	471327.61	1357574.80	Картометрический метод	5.0	-
7501	471324.63	1357573.64	Картометрический метод	5.0	-
7502	471316.21	1357574.11	Картометрический метод	5.0	-
7503	471310.51	1357581.98	Картометрический метод	5.0	-
7504	471305.55	1357590.10	Картометрический метод	5.0	-
7505	471305.53	1357602.04	Картометрический метод	5.0	-
7506	471325.51	1357609.70	Картометрический метод	5.0	-
7507	471328.05	1357610.67	Картометрический метод	5.0	-
7508	471341.55	1357616.87	Картометрический метод	5.0	-
7509	471339.86	1357619.95	Картометрический метод	5.0	-
7510	471337.68	1357623.92	Картометрический метод	5.0	-
7511	471288.28	1357713.78	Картометрический метод	5.0	-
7512	471239.96	1357801.70	Картометрический метод	5.0	-
7513	471258.52	1357812.12	Картометрический метод	5.0	-

2. Сведения о характерных точках границ объекта					
Обозначение характерных точек границ	Координаты, м		Метод определения координат характерной точки	Средняя квадратическая погрешность положения характерной точки (Mt), м	Описание обозначения точки на местности (при наличии)
	X	Y			
1	2	3	4	5	6
7514	471271.41	1357820.07	Картометрический метод	5.0	-
7515	471250.18	1357859.01	Картометрический метод	5.0	-
7516	471233.02	1357890.49	Картометрический метод	5.0	-
7517	471215.84	1357922.02	Картометрический метод	5.0	-
7518	471198.66	1357953.54	Картометрический метод	5.0	-
7519	471180.41	1357987.02	Картометрический метод	5.0	-
7520	471126.44	1358086.04	Картометрический метод	5.0	-
7521	471126.03	1358086.78	Картометрический метод	5.0	-
7522	471062.28	1358213.48	Картометрический метод	5.0	-
7523	471061.22	1358215.59	Картометрический метод	5.0	-
7524	471056.04	1358225.88	Картометрический метод	5.0	-
7525	471015.26	1358302.78	Картометрический метод	5.0	-
7526	471025.26	1358283.92	Картометрический метод	5.0	-
7527	471020.08	1358281.10	Картометрический метод	5.0	-
7528	471008.27	1358302.76	Картометрический метод	5.0	-
7529	471006.31	1358306.35	Картометрический метод	5.0	-
7530	471005.95	1358307.01	Картометрический метод	5.0	-
7531	471005.90	1358307.10	Картометрический метод	5.0	-
7532	471005.82	1358307.04	Картометрический метод	5.0	-
7533	471005.51	1358306.81	Картометрический метод	5.0	-
7534	471001.89	1358304.17	Картометрический метод	5.0	-
7535	470999.93	1358302.73	Картометрический метод	5.0	-
7536	470975.41	1358284.80	Картометрический метод	5.0	-
7537	470957.71	1358271.87	Картометрический метод	5.0	-
7538	470946.17	1358263.43	Картометрический метод	5.0	-
7539	470945.80	1358263.16	Картометрический метод	5.0	-

2. Сведения о характерных точках границ объекта					
Обозначение характерных точек границ	Координаты, м		Метод определения координат характерной точки	Средняя квадратическая погрешность положения характерной точки (Mt), м	Описание обозначения точки на местности (при наличии)
	X	Y			
1	2	3	4	5	6
7540	470945.72	1358263.10	Картометрический метод	5.0	-
7541	470945.71	1358263.00	Картометрический метод	5.0	-
7542	470945.66	1358262.62	Картометрический метод	5.0	-
7543	470943.92	1358247.44	Картометрический метод	5.0	-
7544	470939.93	1358212.67	Картометрический метод	5.0	-
7545	470938.35	1358198.92	Картометрический метод	5.0	-
7546	470938.33	1358198.76	Картометрический метод	5.0	-
7547	470935.93	1358177.90	Картометрический метод	5.0	-
7548	470934.56	1358165.98	Картометрический метод	5.0	-
7549	470933.31	1358155.05	Картометрический метод	5.0	-
7550	470932.00	1358143.68	Картометрический метод	5.0	-
7551	470931.95	1358143.23	Картометрический метод	5.0	-
7552	470931.94	1358143.13	Картометрический метод	5.0	-
7553	470931.93	1358143.03	Картометрический метод	5.0	-
7554	470931.88	1358142.65	Картометрический метод	5.0	-
7555	470928.32	1358111.52	Картометрический метод	5.0	-
7556	470927.16	1358101.44	Картометрический метод	5.0	-
7557	470927.15	1358101.32	Картометрический метод	5.0	-
7558	470924.69	1358079.92	Картометрический метод	5.0	-
7559	470921.87	1358055.29	Картометрический метод	5.0	-
7560	470921.82	1358054.84	Картометрический метод	5.0	-
7561	470921.81	1358054.74	Картометрический метод	5.0	-
7562	470921.88	1358054.66	Картометрический метод	5.0	-
7563	470922.26	1358054.22	Картометрический метод	5.0	-
7564	470926.87	1358048.85	Картометрический метод	5.0	-
7565	470953.76	1358017.55	Картометрический метод	5.0	-

2. Сведения о характерных точках границ объекта					
Обозначение характерных точек границ	Координаты, м		Метод определения координат характерной точки	Средняя квадратическая погрешность положения характерной точки (Mt), м	Описание обозначения точки на местности (при наличии)
	X	Y			
1	2	3	4	5	6
7566	470976.56	1357991.01	Картометрический метод	5.0	-
7567	470999.37	1357964.46	Картометрический метод	5.0	-
7568	471021.88	1357938.25	Картометрический метод	5.0	-
7569	471022.11	1357937.99	Картометрический метод	5.0	-
7570	471022.18	1357937.91	Картометрический метод	5.0	-
7571	471022.25	1357937.84	Картометрический метод	5.0	-
7572	471022.63	1357937.40	Картометрический метод	5.0	-
7573	471045.34	1357911.66	Картометрический метод	5.0	-
7574	471068.49	1357885.42	Картометрический метод	5.0	-
7575	471084.95	1357866.76	Картометрический метод	5.0	-
7576	471085.15	1357866.53	Картометрический метод	5.0	-
7577	471091.64	1357859.17	Картометрический метод	5.0	-
7578	471103.06	1357846.22	Картометрический метод	5.0	-
7579	471114.80	1357832.92	Картометрический метод	5.0	-
7580	471120.48	1357826.48	Картометрический метод	5.0	-
7581	471120.71	1357826.21	Картометрический метод	5.0	-
7582	471120.78	1357826.14	Картометрический метод	5.0	-
7583	471120.84	1357826.06	Картометрический метод	5.0	-
7584	471121.23	1357825.59	Картометрический метод	5.0	-
7585	471137.23	1357806.05	Картометрический метод	5.0	-
7586	471165.52	1357771.49	Картометрический метод	5.0	-
7587	471165.75	1357771.22	Картометрический метод	5.0	-
7588	471165.81	1357771.14	Картометрический метод	5.0	-
7589	471165.91	1357771.14	Картометрический метод	5.0	-
7590	471166.26	1357771.15	Картометрический метод	5.0	-
7591	471185.72	1357771.73	Картометрический метод	5.0	-

2. Сведения о характерных точках границ объекта					
Обозначение характерных точек границ	Координаты, м		Метод определения координат характерной точки	Средняя квадратическая погрешность положения характерной точки (Mt), м	Описание обозначения точки на местности (при наличии)
	X	Y			
1	2	3	4	5	6
7592	471186.48	1357771.76	Картометрический метод	5.0	-
7593	471186.58	1357771.76	Картометрический метод	5.0	-
7594	471180.92	1357711.99	Картометрический метод	5.0	-
7595	471178.28	1357645.85	Картометрический метод	5.0	-
7596	471149.17	1357603.51	Картометрический метод	5.0	-
7597	471147.22	1357602.10	Картометрический метод	5.0	-
7598	471147.06	1357590.18	Картометрический метод	5.0	-
7599	471106.20	1357572.37	Картометрический метод	5.0	-
7600	471082.31	1357555.06	Картометрический метод	5.0	-
7601	471100.76	1357511.28	Картометрический метод	5.0	-
7602	471079.42	1357509.26	Картометрический метод	5.0	-
7603	471071.55	1357531.33	Картометрический метод	5.0	-
7604	471067.03	1357543.99	Картометрический метод	5.0	-
7605	470857.62	1357487.08	Картометрический метод	5.0	-
7606	470846.78	1357408.01	Картометрический метод	5.0	-
7607	470834.31	1357302.79	Картометрический метод	5.0	-
7608	470821.72	1357181.25	Картометрический метод	5.0	-
7609	470852.21	1357131.45	Картометрический метод	5.0	-
7610	471306.19	1356389.86	Картометрический метод	5.0	-
7611	471444.42	1356144.77	Картометрический метод	5.0	-
7612	471438.77	1356138.48	Картометрический метод	5.0	-
7613	471393.96	1356180.82	Картометрический метод	5.0	-
7614	471393.96	1356180.82	Картометрический метод	5.0	-
7615	471387.53	1356178.26	Картометрический метод	5.0	-
7616	471343.59	1356160.73	Картометрический метод	5.0	-
7617	471343.59	1356160.72	Картометрический метод	5.0	-

2. Сведения о характерных точках границ объекта					
Обозначение характерных точек границ	Координаты, м		Метод определения координат характерной точки	Средняя квадратическая погрешность положения характерной точки (Mt), м	Описание обозначения точки на местности (при наличии)
	X	Y			
1	2	3	4	5	6
7618	471359.26	1356121.86	Картометрический метод	5.0	-
7619	471400.06	1356144.58	Картометрический метод	5.0	-
7620	471410.64	1356131.06	Картометрический метод	5.0	-
7621	471410.63	1356131.05	Картометрический метод	5.0	-
7622	471377.25	1356104.74	Картометрический метод	5.0	-
7623	471363.90	1356094.22	Картометрический метод	5.0	-
7624	471371.93	1356047.88	Картометрический метод	5.0	-
7625	471371.93	1356047.88	Картометрический метод	5.0	-
7626	471374.62	1356052.12	Картометрический метод	5.0	-
7627	471374.62	1356052.11	Картометрический метод	5.0	-
7628	471375.50	1356048.66	Картометрический метод	5.0	-
7629	471378.31	1356034.81	Картометрический метод	5.0	-
7630	471386.55	1356047.18	Картометрический метод	5.0	-
7631	471398.75	1356044.76	Картометрический метод	5.0	-
7632	471397.74	1356016.80	Картометрический метод	5.0	-
7633	471410.32	1355996.19	Картометрический метод	5.0	-
7634	471410.15	1355995.67	Картометрический метод	5.0	-
7635	471467.32	1355929.62	Картометрический метод	5.0	-
7636	471553.45	1356080.90	Картометрический метод	5.0	-
7637	471513.39	1356115.83	Картометрический метод	5.0	-
7638	471557.53	1356139.60	Картометрический метод	5.0	-
7639	471585.42	1356110.49	Картометрический метод	5.0	-
7640	471601.09	1356056.97	Картометрический метод	5.0	-
7641	471604.47	1356045.40	Картометрический метод	5.0	-
7642	471622.77	1356046.08	Картометрический метод	5.0	-
7643	471647.34	1356046.99	Картометрический метод	5.0	-

2. Сведения о характерных точках границ объекта					
Обозначение характерных точек границ	Координаты, м		Метод определения координат характерной точки	Средняя квадратическая погрешность положения характерной точки (Mt), м	Описание обозначения точки на местности (при наличии)
	X	Y			
1	2	3	4	5	6
7644	471688.61	1356031.11	Картометрический метод	5.0	-
7645	471693.59	1356010.49	Картометрический метод	5.0	-
7646	471699.73	1355985.07	Картометрический метод	5.0	-
7647	471726.71	1355915.22	Картометрический метод	5.0	-
7648	471833.08	1355926.34	Картометрический метод	5.0	-
7649	471850.54	1355886.65	Картометрический метод	5.0	-
7650	471850.54	1355827.91	Картометрический метод	5.0	-
7651	471806.09	1355821.56	Картометрический метод	5.0	-
7652	471745.76	1355854.90	Картометрический метод	5.0	-
7653	471700.53	1355806.65	Картометрический метод	5.0	-
7654	471701.37	1355801.93	Картометрический метод	5.0	-
7655	471698.39	1355749.89	Картометрический метод	5.0	-
7656	471710.43	1355730.63	Картометрический метод	5.0	-
7657	471716.36	1355706.64	Картометрический метод	5.0	-
7658	471707.05	1355681.80	Картометрический метод	5.0	-
7659	471673.55	1355665.02	Картометрический метод	5.0	-
7660	471673.54	1355665.01	Картометрический метод	5.0	-
7661	471682.37	1355649.69	Картометрический метод	5.0	-
7662	471685.54	1355624.38	Картометрический метод	5.0	-
7663	471668.40	1355586.51	Картометрический метод	5.0	-
7664	471668.40	1355586.50	Картометрический метод	5.0	-
7665	471648.52	1355575.90	Картометрический метод	5.0	-
7666	471641.61	1355572.21	Картометрический метод	5.0	-
7667	471614.46	1355569.71	Картометрический метод	5.0	-
7668	471581.95	1355582.57	Картометрический метод	5.0	-
7669	471542.93	1355559.60	Картометрический метод	5.0	-

2. Сведения о характерных точках границ объекта					
Обозначение характерных точек границ	Координаты, м		Метод определения координат характерной точки	Средняя квадратическая погрешность положения характерной точки (Mt), м	Описание обозначения точки на местности (при наличии)
	X	Y			
1	2	3	4	5	6
7670	471514.20	1355560.76	Картометрический метод	5.0	-
7671	471508.72	1355554.65	Картометрический метод	5.0	-
7672	471508.71	1355554.64	Картометрический метод	5.0	-
7673	471508.11	1355539.28	Картометрический метод	5.0	-
7674	471507.96	1355535.21	Картометрический метод	5.0	-
7675	471507.58	1355525.52	Картометрический метод	5.0	-
7676	471500.76	1355518.13	Картометрический метод	5.0	-
7677	471461.96	1355506.13	Картометрический метод	5.0	-
7678	471451.12	1355493.06	Картометрический метод	5.0	-
7679	471447.05	1355470.43	Картометрический метод	5.0	-
7680	471458.81	1355437.77	Картометрический метод	5.0	-
7681	471459.05	1355437.09	Картометрический метод	5.0	-
7682	471459.45	1355436.76	Картометрический метод	5.0	-
7683	471482.89	1355417.48	Картометрический метод	5.0	-
7684	471482.19	1355359.46	Картометрический метод	5.0	-
7685	471496.01	1355343.63	Картометрический метод	5.0	-
7686	471511.40	1355335.49	Картометрический метод	5.0	-
7687	471534.59	1355340.16	Картометрический метод	5.0	-
7688	471563.01	1355359.85	Картометрический метод	5.0	-
7689	471576.45	1355373.70	Картометрический метод	5.0	-
7690	471608.31	1355375.56	Картометрический метод	5.0	-
7691	471618.02	1355358.05	Картометрический метод	5.0	-
7692	471618.85	1355357.78	Картометрический метод	5.0	-
7693	471621.51	1355353.07	Картометрический метод	5.0	-
7694	471622.30	1355350.34	Картометрический метод	5.0	-
7695	471645.87	1355307.84	Картометрический метод	5.0	-

2. Сведения о характерных точках границ объекта					
Обозначение характерных точек границ	Координаты, м		Метод определения координат характерной точки	Средняя квадратическая погрешность положения характерной точки (Mt), м	Описание обозначения точки на местности (при наличии)
	X	Y			
1	2	3	4	5	6
7696	471725.33	1355336.06	Картометрический метод	5.0	-
7697	471753.64	1355333.45	Картометрический метод	5.0	-
7698	471755.29	1355333.30	Картометрический метод	5.0	-
7699	471756.43	1355333.52	Картометрический метод	5.0	-
7700	471791.58	1355340.20	Картометрический метод	5.0	-
7701	471831.39	1355333.26	Картометрический метод	5.0	-
7702	471852.45	1355329.59	Картометрический метод	5.0	-
7703	471855.27	1355329.10	Картометрический метод	5.0	-
7704	471908.21	1355319.87	Картометрический метод	5.0	-
7705	471959.37	1355343.01	Картометрический метод	5.0	-
7706	472003.22	1355349.50	Картометрический метод	5.0	-
7707	472031.43	1355346.78	Картометрический метод	5.0	-
7708	472105.47	1355326.48	Картометрический метод	5.0	-
7709	472118.36	1355322.94	Картометрический метод	5.0	-
7710	472122.45	1355321.82	Картометрический метод	5.0	-
7711	472124.78	1355323.22	Картометрический метод	5.0	-
7712	472140.59	1355332.70	Картометрический метод	5.0	-
7713	472146.79	1355336.41	Картометрический метод	5.0	-
7714	472157.61	1355342.90	Картометрический метод	5.0	-
7715	472201.48	1355347.53	Картометрический метод	5.0	-
7716	472262.98	1355309.81	Картометрический метод	5.0	-
7717	472289.22	1355293.72	Картометрический метод	5.0	-
7718	472307.32	1355300.34	Картометрический метод	5.0	-
7719	472340.14	1355312.35	Картометрический метод	5.0	-
7720	472393.30	1355331.80	Картометрический метод	5.0	-
7721	472393.30	1355331.81	Картометрический метод	5.0	-

2. Сведения о характерных точках границ объекта					
Обозначение характерных точек границ	Координаты, м		Метод определения координат характерной точки	Средняя квадратическая погрешность положения характерной точки (Mt), м	Описание обозначения точки на местности (при наличии)
	X	Y			
1	2	3	4	5	6
7722	472395.57	1355369.10	Картометрический метод	5.0	-
7723	472393.67	1355426.90	Картометрический метод	5.0	-
7724	472508.91	1355528.61	Картометрический метод	5.0	-
7370	472488.83	1355593.70	Картометрический метод	5.0	-
7725	471515.99	1356132.25	Картометрический метод	5.0	-
7726	471508.47	1356141.31	Картометрический метод	5.0	-
7727	471530.68	1356148.03	Картометрический метод	5.0	-
7728	471538.80	1356150.48	Картометрический метод	5.0	-
7729	471532.69	1356145.60	Картометрический метод	5.0	-
7725	471515.99	1356132.25	Картометрический метод	5.0	-
7730	471485.64	1356101.06	Картометрический метод	5.0	-
7731	471524.46	1356080.18	Картометрический метод	5.0	-
7732	471511.93	1356052.92	Картометрический метод	5.0	-
7733	471473.11	1356073.80	Картометрический метод	5.0	-
7730	471485.64	1356101.06	Картометрический метод	5.0	-
7734	471454.56	1356049.83	Картометрический метод	5.0	-
7735	471493.39	1356028.95	Картометрический метод	5.0	-
7736	471480.85	1356001.69	Картометрический метод	5.0	-
7737	471468.34	1355974.43	Картометрический метод	5.0	-
7738	471429.50	1355995.30	Картометрический метод	5.0	-
7739	471442.03	1356022.56	Картометрический метод	5.0	-
7734	471454.56	1356049.83	Картометрический метод	5.0	-
7740	475096.07	1351524.82	Картометрический метод	5.0	-
7741	475102.08	1351516.82	Картометрический метод	5.0	-
7742	475102.08	1351516.82	Картометрический метод	5.0	-
7743	475116.50	1351497.64	Картометрический метод	5.0	-

2. Сведения о характерных точках границ объекта					
Обозначение характерных точек границ	Координаты, м		Метод определения координат характерной точки	Средняя квадратическая погрешность положения характерной точки (Mt), м	Описание обозначения точки на местности (при наличии)
	X	Y			
1	2	3	4	5	6
7744	475125.04	1351500.49	Картометрический метод	5.0	-
7745	475129.55	1351507.52	Картометрический метод	5.0	-
7746	475132.19	1351511.64	Картометрический метод	5.0	-
7747	475148.26	1351536.68	Картометрический метод	5.0	-
7748	475148.26	1351536.68	Картометрический метод	5.0	-
7749	475122.30	1351535.35	Картометрический метод	5.0	-
7750	475116.23	1351560.63	Картометрический метод	5.0	-
7751	475095.55	1351565.87	Картометрический метод	5.0	-
7752	475091.77	1351562.35	Картометрический метод	5.0	-
7753	475086.04	1351557.01	Картометрический метод	5.0	-
7754	475082.72	1351553.92	Картометрический метод	5.0	-
7755	475102.28	1351529.87	Картометрический метод	5.0	-
7740	475096.07	1351524.82	Картометрический метод	5.0	-
7756	474800.56	1353849.12	Картометрический метод	5.0	-
7757	474749.85	1353874.73	Картометрический метод	5.0	-
7758	474750.07	1353874.51	Картометрический метод	5.0	-
7759	474765.05	1353856.84	Картометрический метод	5.0	-
7760	474780.89	1353837.65	Картометрический метод	5.0	-
7761	474785.81	1353831.07	Картометрический метод	5.0	-
7762	474785.82	1353831.08	Картометрический метод	5.0	-
7756	474800.56	1353849.12	Картометрический метод	5.0	-
7763	474888.42	1353756.85	Картометрический метод	5.0	-
7764	474914.17	1353741.65	Картометрический метод	5.0	-
7765	474916.65	1353740.20	Картометрический метод	5.0	-
7766	474928.28	1353733.43	Картометрический метод	5.0	-
7767	474942.43	1353725.19	Картометрический метод	5.0	-

2. Сведения о характерных точках границ объекта					
Обозначение характерных точек границ	Координаты, м		Метод определения координат характерной точки	Средняя квадратическая погрешность положения характерной точки (Mt), м	Описание обозначения точки на местности (при наличии)
	X	Y			
1	2	3	4	5	6
7768	474967.91	1353710.36	Картометрический метод	5.0	-
7769	474972.77	1353707.52	Картометрический метод	5.0	-
7770	475002.91	1353689.05	Картометрический метод	5.0	-
7771	475007.99	1353685.79	Картометрический метод	5.0	-
7772	475025.52	1353674.57	Картометрический метод	5.0	-
7773	475042.16	1353663.93	Картометрический метод	5.0	-
7774	475058.01	1353653.79	Картометрический метод	5.0	-
7775	475069.88	1353646.19	Картометрический метод	5.0	-
7776	475082.28	1353638.24	Картометрический метод	5.0	-
7777	475085.74	1353641.18	Картометрический метод	5.0	-
7778	475096.12	1353650.01	Картометрический метод	5.0	-
7779	475105.97	1353658.40	Картометрический метод	5.0	-
7780	475126.55	1353671.97	Картометрический метод	5.0	-
7781	475146.64	1353685.68	Картометрический метод	5.0	-
7782	475123.58	1353726.96	Картометрический метод	5.0	-
7783	475138.79	1353727.60	Картометрический метод	5.0	-
7784	475121.89	1353757.84	Картометрический метод	5.0	-
7785	475118.13	1353764.88	Картометрический метод	5.0	-
7786	475116.78	1353769.00	Картометрический метод	5.0	-
7787	475117.67	1353774.28	Картометрический метод	5.0	-
7788	475118.52	1353776.90	Картометрический метод	5.0	-
7789	475124.32	1353787.40	Картометрический метод	5.0	-
7790	475142.94	1353810.63	Картометрический метод	5.0	-
7791	475190.65	1353862.99	Картометрический метод	5.0	-
7792	475206.27	1353891.88	Картометрический метод	5.0	-
7793	475209.48	1353912.46	Картометрический метод	5.0	-

2. Сведения о характерных точках границ объекта					
Обозначение характерных точек границ	Координаты, м		Метод определения координат характерной точки	Средняя квадратическая погрешность положения характерной точки (Mt), м	Описание обозначения точки на местности (при наличии)
	X	Y			
1	2	3	4	5	6
7794	475212.80	1353933.73	Картометрический метод	5.0	-
7795	475219.30	1353975.35	Картометрический метод	5.0	-
7796	475219.88	1353979.07	Картометрический метод	5.0	-
7797	475229.69	1353989.72	Картометрический метод	5.0	-
7798	475241.07	1353998.53	Картометрический метод	5.0	-
7799	475262.57	1354015.18	Картометрический метод	5.0	-
7800	475297.63	1353999.55	Картометрический метод	5.0	-
7801	475332.29	1353984.11	Картометрический метод	5.0	-
7802	475435.46	1353938.13	Картометрический метод	5.0	-
7803	475423.20	1353914.97	Картометрический метод	5.0	-
7804	475412.82	1353895.38	Картометрический метод	5.0	-
7805	475390.18	1353852.63	Картометрический метод	5.0	-
7806	475390.81	1353852.22	Картометрический метод	5.0	-
7807	475456.04	1353809.62	Картометрический метод	5.0	-
7808	475429.64	1353789.74	Картометрический метод	5.0	-
7809	475396.62	1353764.87	Картометрический метод	5.0	-
7810	475372.06	1353746.37	Картометрический метод	5.0	-
7811	475329.27	1353715.85	Картометрический метод	5.0	-
7812	475319.61	1353708.96	Картометрический метод	5.0	-
7813	475313.49	1353700.56	Картометрический метод	5.0	-
7814	475292.66	1353693.44	Картометрический метод	5.0	-
7815	475269.68	1353711.67	Картометрический метод	5.0	-
7816	475210.42	1353655.66	Картометрический метод	5.0	-
7817	475198.78	1353644.66	Картометрический метод	5.0	-
7818	475268.67	1353603.02	Картометрический метод	5.0	-
7819	475277.91	1353613.28	Картометрический метод	5.0	-

2. Сведения о характерных точках границ объекта					
Обозначение характерных точек границ	Координаты, м		Метод определения координат характерной точки	Средняя квадратическая погрешность положения характерной точки (Mt), м	Описание обозначения точки на местности (при наличии)
	X	Y			
1	2	3	4	5	6
7820	475307.26	1353607.37	Картометрический метод	5.0	-
7821	475307.26	1353607.37	Картометрический метод	5.0	-
7822	475338.39	1353631.04	Картометрический метод	5.0	-
7823	475351.51	1353634.10	Картометрический метод	5.0	-
7824	475362.22	1353630.95	Картометрический метод	5.0	-
7825	475368.95	1353625.07	Картометрический метод	5.0	-
7826	475369.47	1353622.60	Картометрический метод	5.0	-
7827	475371.42	1353613.24	Картометрический метод	5.0	-
7828	475368.45	1353600.90	Картометрический метод	5.0	-
7829	475367.68	1353597.72	Картометрический метод	5.0	-
7830	475365.93	1353590.44	Картометрический метод	5.0	-
7831	475365.93	1353590.44	Картометрический метод	5.0	-
7832	475412.35	1353581.76	Картометрический метод	5.0	-
7833	475412.34	1353581.75	Картометрический метод	5.0	-
7834	475412.35	1353581.75	Картометрический метод	5.0	-
7835	475427.54	1353578.93	Картометрический метод	5.0	-
7836	475463.06	1353572.21	Картометрический метод	5.0	-
7837	475464.35	1353581.89	Картометрический метод	5.0	-
7838	475481.03	1353581.93	Картометрический метод	5.0	-
7839	475505.70	1353583.14	Картометрический метод	5.0	-
7840	475509.39	1353566.73	Картометрический метод	5.0	-
7841	475409.17	1353517.81	Картометрический метод	5.0	-
7842	475375.23	1353504.00	Картометрический метод	5.0	-
7843	475370.05	1353472.09	Картометрический метод	5.0	-
7844	475418.82	1353421.79	Картометрический метод	5.0	-
7845	475435.31	1353412.12	Картометрический метод	5.0	-

2. Сведения о характерных точках границ объекта					
Обозначение характерных точек границ	Координаты, м		Метод определения координат характерной точки	Средняя квадратическая погрешность положения характерной точки (Mt), м	Описание обозначения точки на местности (при наличии)
	X	Y			
1	2	3	4	5	6
7846	475519.10	1353379.71	Картометрический метод	5.0	-
7847	475527.35	1353376.52	Картометрический метод	5.0	-
7848	475532.86	1353374.38	Картометрический метод	5.0	-
7849	475542.77	1353370.55	Картометрический метод	5.0	-
7850	475551.46	1353399.58	Картометрический метод	5.0	-
7851	475579.61	1353391.15	Картометрический метод	5.0	-
7852	475588.26	1353388.56	Картометрический метод	5.0	-
7853	475594.78	1353386.61	Картометрический метод	5.0	-
7854	475614.69	1353380.65	Картометрический метод	5.0	-
7855	475611.37	1353369.55	Картометрический метод	5.0	-
7856	475666.36	1353365.67	Картометрический метод	5.0	-
7857	475743.41	1353360.24	Картометрический метод	5.0	-
7858	475745.56	1353360.09	Картометрический метод	5.0	-
7859	475798.37	1353356.36	Картометрический метод	5.0	-
7860	475801.21	1353357.65	Картометрический метод	5.0	-
7861	475801.32	1353357.70	Картометрический метод	5.0	-
7862	475804.82	1353359.28	Картометрический метод	5.0	-
7863	475819.38	1353365.88	Картометрический метод	5.0	-
7864	475830.56	1353410.77	Картометрический метод	5.0	-
7865	475792.83	1353431.44	Картометрический метод	5.0	-
7866	475786.63	1353434.84	Картометрический метод	5.0	-
7867	475748.86	1353457.78	Картометрический метод	5.0	-
7868	475737.11	1353467.01	Картометрический метод	5.0	-
7869	475727.14	1353479.19	Картометрический метод	5.0	-
7870	475707.73	1353492.20	Картометрический метод	5.0	-
7871	475690.82	1353490.58	Картометрический метод	5.0	-

2. Сведения о характерных точках границ объекта					
Обозначение характерных точек границ	Координаты, м		Метод определения координат характерной точки	Средняя квадратическая погрешность положения характерной точки (Mt), м	Описание обозначения точки на местности (при наличии)
	X	Y			
1	2	3	4	5	6
7872	475686.27	1353489.19	Картометрический метод	5.0	-
7873	475684.99	1353495.65	Картометрический метод	5.0	-
7874	475773.07	1353578.30	Картометрический метод	5.0	-
7875	475778.97	1353583.84	Картометрический метод	5.0	-
7876	475751.52	1353609.39	Картометрический метод	5.0	-
7877	475763.60	1353618.77	Картометрический метод	5.0	-
7878	475923.99	1353743.27	Картометрический метод	5.0	-
7879	475951.56	1353764.67	Картометрический метод	5.0	-
7880	475954.07	1353761.11	Картометрический метод	5.0	-
7881	475954.08	1353761.11	Картометрический метод	5.0	-
7882	475954.08	1353761.11	Картометрический метод	5.0	-
7883	475954.09	1353761.11	Картометрический метод	5.0	-
7884	475993.06	1353789.11	Картометрический метод	5.0	-
7885	475998.93	1353793.33	Картометрический метод	5.0	-
7886	475998.94	1353793.33	Картометрический метод	5.0	-
7887	476056.73	1353756.63	Картометрический метод	5.0	-
7888	476007.98	1353658.92	Картометрический метод	5.0	-
7889	475997.46	1353637.83	Картометрический метод	5.0	-
7890	475988.90	1353620.69	Картометрический метод	5.0	-
7891	475986.77	1353619.11	Картометрический метод	5.0	-
7892	475954.84	1353595.48	Картометрический метод	5.0	-
7893	475990.02	1353567.23	Картометрический метод	5.0	-
7894	475990.01	1353567.23	Картометрический метод	5.0	-
7895	476003.80	1353556.16	Картометрический метод	5.0	-
7896	476035.09	1353531.04	Картометрический метод	5.0	-
7897	476039.26	1353527.69	Картометрический метод	5.0	-

2. Сведения о характерных точках границ объекта					
Обозначение характерных точек границ	Координаты, м		Метод определения координат характерной точки	Средняя квадратическая погрешность положения характерной точки (Mt), м	Описание обозначения точки на местности (при наличии)
	X	Y			
1	2	3	4	5	6
7898	476046.89	1353521.56	Картометрический метод	5.0	-
7899	476070.10	1353502.93	Картометрический метод	5.0	-
7900	476101.87	1353477.42	Картометрический метод	5.0	-
7901	476117.89	1353464.56	Картометрический метод	5.0	-
7902	476139.94	1353446.86	Картометрический метод	5.0	-
7903	476155.73	1353434.18	Картометрический метод	5.0	-
7904	476160.66	1353436.45	Картометрический метод	5.0	-
7905	476160.67	1353436.45	Картометрический метод	5.0	-
7906	476167.94	1353439.80	Картометрический метод	5.0	-
7907	476178.68	1353444.74	Картометрический метод	5.0	-
7908	476186.36	1353448.27	Картометрический метод	5.0	-
7909	476186.37	1353448.28	Картометрический метод	5.0	-
7910	476186.38	1353448.28	Картометрический метод	5.0	-
7911	476201.26	1353477.46	Картометрический метод	5.0	-
7912	476201.26	1353477.46	Картометрический метод	5.0	-
7913	476210.79	1353496.15	Картометрический метод	5.0	-
7914	476210.78	1353496.15	Картометрический метод	5.0	-
7915	476210.78	1353496.16	Картометрический метод	5.0	-
7916	476210.78	1353496.16	Картометрический метод	5.0	-
7917	476210.79	1353496.16	Картометрический метод	5.0	-
7918	476210.79	1353496.16	Картометрический метод	5.0	-
7919	476219.68	1353513.59	Картометрический метод	5.0	-
7920	476228.65	1353531.19	Картометрический метод	5.0	-
7921	476237.70	1353548.93	Картометрический метод	5.0	-
7922	476237.70	1353548.93	Картометрический метод	5.0	-
7923	476248.19	1353569.50	Картометрический метод	5.0	-

2. Сведения о характерных точках границ объекта					
Обозначение характерных точек границ	Координаты, м		Метод определения координат характерной точки	Средняя квадратическая погрешность положения характерной точки (Mt), м	Описание обозначения точки на местности (при наличии)
	X	Y			
1	2	3	4	5	6
7924	476258.32	1353589.39	Картометрический метод	5.0	-
7925	476264.08	1353600.70	Картометрический метод	5.0	-
7926	476268.71	1353609.77	Картометрический метод	5.0	-
7927	476277.10	1353626.20	Картометрический метод	5.0	-
7928	476282.15	1353636.11	Картометрический метод	5.0	-
7929	476287.16	1353645.95	Картометрический метод	5.0	-
7930	476296.15	1353663.57	Картометрический метод	5.0	-
7931	476296.14	1353663.58	Картометрический метод	5.0	-
7932	476305.22	1353681.37	Картометрический метод	5.0	-
7933	476314.79	1353700.13	Картометрический метод	5.0	-
7934	476324.01	1353718.23	Картометрический метод	5.0	-
7935	476326.56	1353723.23	Картометрический метод	5.0	-
7936	476333.81	1353721.40	Картометрический метод	5.0	-
7937	476335.59	1353720.95	Картометрический метод	5.0	-
7938	476367.12	1353712.98	Картометрический метод	5.0	-
7939	476374.53	1353738.70	Картометрический метод	5.0	-
7940	476403.99	1353712.37	Картометрический метод	5.0	-
7941	476403.99	1353712.38	Картометрический метод	5.0	-
7942	476404.00	1353712.39	Картометрический метод	5.0	-
7943	476404.01	1353712.38	Картометрический метод	5.0	-
7944	476415.55	1353728.70	Картометрический метод	5.0	-
7945	476415.54	1353728.70	Картометрический метод	5.0	-
7946	476424.85	1353741.85	Картометрический метод	5.0	-
7947	476436.34	1353758.09	Картометрический метод	5.0	-
7948	476436.33	1353758.10	Картометрический метод	5.0	-
7949	476444.96	1353770.87	Картометрический метод	5.0	-

2. Сведения о характерных точках границ объекта					
Обозначение характерных точек границ	Координаты, м		Метод определения координат характерной точки	Средняя квадратическая погрешность положения характерной точки (Mt), м	Описание обозначения точки на местности (при наличии)
	X	Y			
1	2	3	4	5	6
7950	476446.31	1353773.13	Картометрический метод	5.0	-
7951	476428.31	1353783.88	Картометрический метод	5.0	-
7952	476397.35	1353792.92	Картометрический метод	5.0	-
7953	476384.96	1353803.73	Картометрический метод	5.0	-
7954	476205.92	1353994.94	Картометрический метод	5.0	-
7955	476173.27	1354029.80	Картометрический метод	5.0	-
7956	476181.48	1354098.58	Картометрический метод	5.0	-
7957	476182.38	1354106.12	Картометрический метод	5.0	-
7958	476141.63	1354112.15	Картометрический метод	5.0	-
7959	476136.91	1354112.85	Картометрический метод	5.0	-
7960	476125.85	1354114.48	Картометрический метод	5.0	-
7961	476034.66	1354152.60	Картометрический метод	5.0	-
7962	476027.31	1354159.21	Картометрический метод	5.0	-
7963	475995.13	1354188.17	Картометрический метод	5.0	-
7964	475884.75	1354222.36	Картометрический метод	5.0	-
7965	475807.71	1354261.43	Картометрический метод	5.0	-
7966	475776.60	1354277.20	Картометрический метод	5.0	-
7967	475777.09	1354288.92	Картометрический метод	5.0	-
7968	475779.66	1354350.13	Картометрический метод	5.0	-
7969	475780.31	1354365.49	Картометрический метод	5.0	-
7970	475773.80	1354385.40	Картометрический метод	5.0	-
7971	475758.36	1354441.90	Картометрический метод	5.0	-
7972	475760.11	1354466.12	Картометрический метод	5.0	-
7973	475763.57	1354480.49	Картометрический метод	5.0	-
7974	475762.89	1354522.66	Картометрический метод	5.0	-
7975	475754.54	1354615.56	Картометрический метод	5.0	-

2. Сведения о характерных точках границ объекта					
Обозначение характерных точек границ	Координаты, м		Метод определения координат характерной точки	Средняя квадратическая погрешность положения характерной точки (Mt), м	Описание обозначения точки на местности (при наличии)
	X	Y			
1	2	3	4	5	6
7976	475753.86	1354654.38	Картометрический метод	5.0	-
7977	475745.76	1354699.19	Картометрический метод	5.0	-
7978	475732.34	1354732.52	Картометрический метод	5.0	-
7979	475712.26	1354742.05	Картометрический метод	5.0	-
7980	475673.30	1354745.06	Картометрический метод	5.0	-
7981	475639.43	1354734.64	Картометрический метод	5.0	-
7982	475616.65	1354715.66	Картометрический метод	5.0	-
7983	475602.74	1354694.56	Картометрический метод	5.0	-
7984	475591.35	1354685.07	Картометрический метод	5.0	-
7985	475580.26	1354685.67	Картометрический метод	5.0	-
7986	475564.07	1354706.91	Картометрический метод	5.0	-
7987	475531.96	1354720.73	Картометрический метод	5.0	-
7988	475491.32	1354721.14	Картометрический метод	5.0	-
7989	475455.55	1354725.20	Картометрический метод	5.0	-
7990	475435.23	1354734.55	Картометрический метод	5.0	-
7991	475405.96	1354747.96	Картометрический метод	5.0	-
7992	475376.29	1354758.94	Картометрический метод	5.0	-
7993	475353.53	1354764.63	Картометрический метод	5.0	-
7994	475321.01	1354774.79	Картометрический метод	5.0	-
7995	475312.48	1354777.63	Картометрический метод	5.0	-
7996	475307.19	1354794.70	Картометрический метод	5.0	-
7997	475303.13	1354826.00	Картометрический метод	5.0	-
7998	475295.40	1354852.01	Картометрический метод	5.0	-
7999	475281.58	1354868.27	Картометрический метод	5.0	-
8000	475243.38	1354886.97	Картометрический метод	5.0	-
8001	475222.65	1354895.91	Картометрический метод	5.0	-

2. Сведения о характерных точках границ объекта					
Обозначение характерных точек границ	Координаты, м		Метод определения координат характерной точки	Средняя квадратическая погрешность положения характерной точки (Mt), м	Описание обозначения точки на местности (при наличии)
	X	Y			
1	2	3	4	5	6
8002	475205.58	1354896.32	Картометрический метод	5.0	-
8003	475193.38	1354877.21	Картометрический метод	5.0	-
8004	475183.63	1354849.17	Картометрический метод	5.0	-
8005	475175.50	1354831.28	Картометрический метод	5.0	-
8006	475167.37	1354827.63	Картометрический метод	5.0	-
8007	475152.33	1354832.10	Картометрический метод	5.0	-
8008	475137.70	1354834.54	Картометрический метод	5.0	-
8009	475124.32	1354836.73	Картометрический метод	5.0	-
8010	475123.99	1354834.34	Картометрический метод	5.0	-
8011	475110.90	1354837.18	Картометрический метод	5.0	-
8012	475097.80	1354840.02	Картометрический метод	5.0	-
8013	475091.23	1354841.45	Картометрический метод	5.0	-
8014	475089.54	1354840.52	Картометрический метод	5.0	-
8015	475085.12	1354838.08	Картометрический метод	5.0	-
8016	475064.15	1354826.52	Картометрический метод	5.0	-
8017	475064.36	1354825.78	Картометрический метод	5.0	-
8018	475036.30	1354814.49	Картометрический метод	5.0	-
8019	475036.05	1354815.59	Картометрический метод	5.0	-
8020	475029.59	1354813.54	Картометрический метод	5.0	-
8021	475006.93	1354806.63	Картометрический метод	5.0	-
8022	475002.39	1354805.65	Картометрический метод	5.0	-
8023	474986.92	1354802.33	Картометрический метод	5.0	-
8024	474982.78	1354801.59	Картометрический метод	5.0	-
8025	474980.95	1354801.26	Картометрический метод	5.0	-
8026	474977.19	1354802.79	Картометрический метод	5.0	-
8027	474975.80	1354831.36	Картометрический метод	5.0	-

2. Сведения о характерных точках границ объекта					
Обозначение характерных точек границ	Координаты, м		Метод определения координат характерной точки	Средняя квадратическая погрешность положения характерной точки (Mt), м	Описание обозначения точки на местности (при наличии)
	X	Y			
1	2	3	4	5	6
8028	474975.79	1354832.08	Картометрический метод	5.0	-
8029	474992.57	1354839.17	Картометрический метод	5.0	-
8030	474994.69	1354847.31	Картометрический метод	5.0	-
8031	474946.60	1354857.02	Картометрический метод	5.0	-
8032	474934.62	1354859.44	Картометрический метод	5.0	-
8033	474907.10	1354882.25	Картометрический метод	5.0	-
8034	474893.14	1354897.51	Картометрический метод	5.0	-
8035	474870.90	1354913.59	Картометрический метод	5.0	-
8036	474835.38	1354948.51	Картометрический метод	5.0	-
8037	474820.93	1354966.27	Картометрический метод	5.0	-
8038	474791.73	1355009.92	Картометрический метод	5.0	-
8039	474779.99	1355028.88	Картометрический метод	5.0	-
8040	474768.25	1355043.33	Картометрический метод	5.0	-
8041	474732.12	1355083.37	Картометрический метод	5.0	-
8042	474708.54	1355100.13	Картометрический метод	5.0	-
8043	474597.43	1355114.81	Картометрический метод	5.0	-
8044	474529.23	1355093.00	Картометрический метод	5.0	-
8045	474483.47	1355027.38	Картометрический метод	5.0	-
8046	474488.57	1355003.44	Картометрический метод	5.0	-
8047	474499.70	1354968.00	Картометрический метод	5.0	-
8048	474504.18	1354929.81	Картометрический метод	5.0	-
8049	474514.38	1354878.17	Картометрический метод	5.0	-
8050	474519.14	1354866.56	Картометрический метод	5.0	-
8051	474515.25	1354851.73	Картометрический метод	5.0	-
8052	474499.82	1354809.37	Картометрический метод	5.0	-
8053	474489.94	1354795.36	Картометрический метод	5.0	-

2. Сведения о характерных точках границ объекта					
Обозначение характерных точек границ	Координаты, м		Метод определения координат характерной точки	Средняя квадратическая погрешность положения характерной точки (Mt), м	Описание обозначения точки на местности (при наличии)
	X	Y			
1	2	3	4	5	6
8054	474491.57	1354792.30	Картометрический метод	5.0	-
8055	474482.07	1354780.84	Картометрический метод	5.0	-
8056	474476.00	1354773.47	Картометрический метод	5.0	-
8057	474472.51	1354769.24	Картометрический метод	5.0	-
8058	474462.23	1354756.77	Картометрический метод	5.0	-
8059	474433.58	1354775.42	Картометрический метод	5.0	-
8060	474419.60	1354787.28	Картометрический метод	5.0	-
8061	474400.84	1354799.88	Картометрический метод	5.0	-
8062	474372.12	1354816.52	Картометрический метод	5.0	-
8063	474337.27	1354836.70	Картометрический метод	5.0	-
8064	474316.21	1354822.59	Картометрический метод	5.0	-
8065	474215.77	1354744.81	Картометрический метод	5.0	-
8066	474215.35	1354727.54	Картометрический метод	5.0	-
8067	474214.53	1354693.97	Картометрический метод	5.0	-
8068	474215.15	1354693.44	Картометрический метод	5.0	-
8069	474232.80	1354677.81	Картометрический метод	5.0	-
8070	474235.86	1354675.10	Картометрический метод	5.0	-
8071	474238.06	1354677.45	Картометрический метод	5.0	-
8072	474272.73	1354675.12	Картометрический метод	5.0	-
8073	474273.12	1354673.48	Картометрический метод	5.0	-
8074	474276.70	1354674.85	Картометрический метод	5.0	-
8075	474308.63	1354672.71	Картометрический метод	5.0	-
8076	474332.78	1354683.26	Картометрический метод	5.0	-
8077	474377.68	1354702.87	Картометрический метод	5.0	-
8078	474399.39	1354671.25	Картометрический метод	5.0	-
8079	474434.11	1354622.01	Картометрический метод	5.0	-

2. Сведения о характерных точках границ объекта					
Обозначение характерных точек границ	Координаты, м		Метод определения координат характерной точки	Средняя квадратическая погрешность положения характерной точки (Mt), м	Описание обозначения точки на местности (при наличии)
	X	Y			
1	2	3	4	5	6
8080	474441.34	1354611.77	Картометрический метод	5.0	-
8081	474465.43	1354577.61	Картометрический метод	5.0	-
8082	474477.69	1354556.61	Картометрический метод	5.0	-
8083	474467.78	1354548.70	Картометрический метод	5.0	-
8084	474445.24	1354530.71	Картометрический метод	5.0	-
8085	474421.77	1354511.98	Картометрический метод	5.0	-
8086	474406.95	1354500.15	Картометрический метод	5.0	-
8087	474392.20	1354488.38	Картометрический метод	5.0	-
8088	474376.76	1354476.06	Картометрический метод	5.0	-
8089	474344.16	1354450.04	Картометрический метод	5.0	-
8090	474350.88	1354441.61	Картометрический метод	5.0	-
8091	474356.55	1354439.63	Картометрический метод	5.0	-
8092	474362.21	1354437.64	Картометрический метод	5.0	-
8093	474385.24	1354400.23	Картометрический метод	5.0	-
8094	474397.92	1354417.31	Картометрический метод	5.0	-
8095	474406.81	1354423.20	Картометрический метод	5.0	-
8096	474416.29	1354422.61	Картометрический метод	5.0	-
8097	474412.16	1354426.73	Картометрический метод	5.0	-
8098	474424.97	1354435.21	Картометрический метод	5.0	-
8099	474435.31	1354444.28	Картометрический метод	5.0	-
8100	474451.02	1354427.56	Картометрический метод	5.0	-
8101	474490.46	1354464.55	Картометрический метод	5.0	-
8102	474479.56	1354454.33	Картометрический метод	5.0	-
8103	474464.95	1354440.63	Картометрический метод	5.0	-
8104	474450.40	1354457.52	Картометрический метод	5.0	-
8105	474465.08	1354470.39	Картометрический метод	5.0	-

2. Сведения о характерных точках границ объекта					
Обозначение характерных точек границ	Координаты, м		Метод определения координат характерной точки	Средняя квадратическая погрешность положения характерной точки (Mt), м	Описание обозначения точки на местности (при наличии)
	X	Y			
1	2	3	4	5	6
8106	474493.11	1354494.97	Картометрический метод	5.0	-
8107	474509.78	1354509.59	Картометрический метод	5.0	-
8108	474512.02	1354508.53	Картометрический метод	5.0	-
8109	474528.09	1354500.92	Картометрический метод	5.0	-
8110	474537.86	1354496.29	Картометрический метод	5.0	-
8111	474540.40	1354493.04	Картометрический метод	5.0	-
8112	474550.32	1354480.30	Картометрический метод	5.0	-
8113	474556.87	1354471.89	Картометрический метод	5.0	-
8114	474556.82	1354469.78	Картометрический метод	5.0	-
8115	474556.21	1354441.44	Картометрический метод	5.0	-
8116	474556.20	1354441.01	Картометрический метод	5.0	-
8117	474541.94	1354407.00	Картометрический метод	5.0	-
8118	474529.74	1354377.91	Картометрический метод	5.0	-
8119	474536.04	1354374.80	Картометрический метод	5.0	-
8120	474543.48	1354371.11	Картометрический метод	5.0	-
8121	474559.13	1354370.82	Картометрический метод	5.0	-
8122	474572.83	1354374.27	Картометрический метод	5.0	-
8123	474581.90	1354380.88	Картометрический метод	5.0	-
8124	474584.07	1354380.05	Картометрический метод	5.0	-
8125	474586.48	1354386.34	Картометрический метод	5.0	-
8126	474591.74	1354400.04	Картометрический метод	5.0	-
8127	474610.37	1354448.62	Картометрический метод	5.0	-
8128	474619.03	1354471.18	Картометрический метод	5.0	-
8129	474628.17	1354495.01	Картометрический метод	5.0	-
8130	474644.73	1354496.97	Картометрический метод	5.0	-
8131	474665.23	1354499.39	Картометрический метод	5.0	-

2. Сведения о характерных точках границ объекта					
Обозначение характерных точек границ	Координаты, м		Метод определения координат характерной точки	Средняя квадратическая погрешность положения характерной точки (Mt), м	Описание обозначения точки на местности (при наличии)
	X	Y			
1	2	3	4	5	6
8132	474691.68	1354502.51	Картометрический метод	5.0	-
8133	474724.14	1354505.57	Картометрический метод	5.0	-
8134	474731.22	1354496.06	Картометрический метод	5.0	-
8135	474733.53	1354490.28	Картометрический метод	5.0	-
8136	474736.71	1354462.50	Картометрический метод	5.0	-
8137	474750.99	1354454.56	Картометрический метод	5.0	-
8138	474760.15	1354447.19	Картометрический метод	5.0	-
8139	474772.00	1354447.27	Картометрический метод	5.0	-
8140	474772.39	1354416.27	Картометрический метод	5.0	-
8141	474796.54	1354415.33	Картометрический метод	5.0	-
8142	474793.05	1354395.92	Картометрический метод	5.0	-
8143	474794.06	1354383.88	Картометрический метод	5.0	-
8144	474794.92	1354373.63	Картометрический метод	5.0	-
8145	474761.23	1354234.04	Картометрический метод	5.0	-
8146	474790.24	1354179.66	Картометрический метод	5.0	-
8147	474801.10	1354159.31	Картометрический метод	5.0	-
8148	474734.85	1354018.71	Картометрический метод	5.0	-
8149	474726.85	1354023.26	Картометрический метод	5.0	-
8150	474714.93	1354025.03	Картометрический метод	5.0	-
8151	474708.42	1354027.22	Картометрический метод	5.0	-
8152	474703.19	1354028.98	Картометрический метод	5.0	-
8153	474702.13	1354029.34	Картометрический метод	5.0	-
8154	474687.89	1354035.54	Картометрический метод	5.0	-
8155	474674.81	1354042.87	Картометрический метод	5.0	-
8156	474672.75	1354044.41	Картометрический метод	5.0	-
8157	474668.19	1354047.82	Картометрический метод	5.0	-

2. Сведения о характерных точках границ объекта					
Обозначение характерных точек границ	Координаты, м		Метод определения координат характерной точки	Средняя квадратическая погрешность положения характерной точки (Mt), м	Описание обозначения точки на местности (при наличии)
	X	Y			
1	2	3	4	5	6
8158	474664.53	1354057.60	Картометрический метод	5.0	-
8159	474664.78	1354063.61	Картометрический метод	5.0	-
8160	474667.23	1354069.77	Картометрический метод	5.0	-
8161	474672.73	1354083.60	Картометрический метод	5.0	-
8162	474676.74	1354097.14	Картометрический метод	5.0	-
8163	474673.03	1354106.47	Картометрический метод	5.0	-
8164	474655.91	1354122.72	Картометрический метод	5.0	-
8165	474650.53	1354127.02	Картометрический метод	5.0	-
8166	474620.93	1354150.63	Картометрический метод	5.0	-
8167	474620.90	1354150.66	Картометрический метод	5.0	-
8168	474590.24	1354175.07	Картометрический метод	5.0	-
8169	474580.13	1354183.12	Картометрический метод	5.0	-
8170	474556.75	1354201.64	Картометрический метод	5.0	-
8171	474538.87	1354215.80	Картометрический метод	5.0	-
8172	474535.48	1354219.68	Картометрический метод	5.0	-
8173	474524.69	1354227.43	Картометрический метод	5.0	-
8174	474520.49	1354230.19	Картометрический метод	5.0	-
8175	474495.32	1354246.71	Картометрический метод	5.0	-
8176	474498.42	1354251.16	Картометрический метод	5.0	-
8177	474515.76	1354276.04	Картометрический метод	5.0	-
8178	474518.62	1354280.14	Картометрический метод	5.0	-
8179	474515.05	1354290.75	Картометрический метод	5.0	-
8180	474513.82	1354294.40	Картометрический метод	5.0	-
8181	474505.37	1354282.18	Картометрический метод	5.0	-
8182	474484.18	1354251.82	Картометрический метод	5.0	-
8183	474461.26	1354267.80	Картометрический метод	5.0	-

2. Сведения о характерных точках границ объекта					
Обозначение характерных точек границ	Координаты, м		Метод определения координат характерной точки	Средняя квадратическая погрешность положения характерной точки (Mt), м	Описание обозначения точки на местности (при наличии)
	X	Y			
1	2	3	4	5	6
8184	474450.65	1354275.20	Картометрический метод	5.0	-
8185	474438.29	1354283.81	Картометрический метод	5.0	-
8186	474459.45	1354314.16	Картометрический метод	5.0	-
8187	474464.78	1354321.82	Картометрический метод	5.0	-
8188	474462.32	1354323.54	Картометрический метод	5.0	-
8189	474491.89	1354365.96	Картометрический метод	5.0	-
8190	474489.50	1354367.76	Картометрический метод	5.0	-
8191	474459.85	1354325.24	Картометрический метод	5.0	-
8192	474432.61	1354344.19	Картометрический метод	5.0	-
8193	474410.09	1354359.86	Картометрический метод	5.0	-
8194	474410.08	1354359.87	Картометрический метод	5.0	-
8195	474414.04	1354353.45	Картометрический метод	5.0	-
8196	474414.04	1354353.44	Картометрический метод	5.0	-
8197	474412.27	1354350.43	Картометрический метод	5.0	-
8198	474410.51	1354347.45	Картометрический метод	5.0	-
8199	474410.51	1354347.45	Картометрический метод	5.0	-
8200	474408.11	1354343.38	Картометрический метод	5.0	-
8201	474405.27	1354338.55	Картометрический метод	5.0	-
8202	474403.35	1354335.29	Картометрический метод	5.0	-
8203	474396.84	1354324.24	Картометрический метод	5.0	-
8204	474396.70	1354324.00	Картометрический метод	5.0	-
8205	474395.41	1354321.41	Картометрический метод	5.0	-
8206	474381.87	1354294.28	Картометрический метод	5.0	-
8207	474368.33	1354267.15	Картометрический метод	5.0	-
8208	474361.56	1354253.59	Картометрический метод	5.0	-
8209	474361.17	1354252.61	Картометрический метод	5.0	-

2. Сведения о характерных точках границ объекта					
Обозначение характерных точек границ	Координаты, м		Метод определения координат характерной точки	Средняя квадратическая погрешность положения характерной точки (Mt), м	Описание обозначения точки на местности (при наличии)
	X	Y			
1	2	3	4	5	6
8210	474351.57	1354228.56	Картометрический метод	5.0	-
8211	474343.91	1354209.35	Картометрический метод	5.0	-
8212	474340.24	1354200.16	Картометрический метод	5.0	-
8213	474335.93	1354189.35	Картометрический метод	5.0	-
8214	474424.41	1354121.92	Картометрический метод	5.0	-
8215	474429.43	1354136.80	Картометрический метод	5.0	-
8216	474431.27	1354142.25	Картометрический метод	5.0	-
8217	474438.46	1354157.26	Картометрический метод	5.0	-
8218	474443.46	1354162.15	Картометрический метод	5.0	-
8219	474451.13	1354160.24	Картометрический метод	5.0	-
8220	474461.12	1354153.02	Картометрический метод	5.0	-
8221	474463.74	1354146.07	Картометрический метод	5.0	-
8222	474444.00	1354109.15	Картометрический метод	5.0	-
8223	474447.31	1354106.93	Картометрический метод	5.0	-
8224	474447.36	1354106.90	Картометрический метод	5.0	-
8225	474482.66	1354083.23	Картометрический метод	5.0	-
8226	474482.71	1354083.19	Картометрический метод	5.0	-
8227	474510.91	1354064.28	Картометрический метод	5.0	-
8228	474517.31	1354066.81	Картометрический метод	5.0	-
8229	474522.83	1354078.39	Картометрический метод	5.0	-
8230	474529.22	1354084.21	Картометрический метод	5.0	-
8231	474531.45	1354086.24	Картометрический метод	5.0	-
8232	474531.46	1354086.24	Картометрический метод	5.0	-
8233	474556.42	1354070.10	Картометрический метод	5.0	-
8234	474555.02	1354067.40	Картометрический метод	5.0	-
8235	474537.49	1354033.62	Картометрический метод	5.0	-

2. Сведения о характерных точках границ объекта					
Обозначение характерных точек границ	Координаты, м		Метод определения координат характерной точки	Средняя квадратическая погрешность положения характерной точки (Mt), м	Описание обозначения точки на местности (при наличии)
	X	Y			
1	2	3	4	5	6
8236	474537.48	1354033.61	Картометрический метод	5.0	-
8237	474552.61	1354022.90	Картометрический метод	5.0	-
8238	474551.53	1354019.06	Картометрический метод	5.0	-
8239	474548.76	1354009.21	Картометрический метод	5.0	-
8240	474548.76	1354009.20	Картометрический метод	5.0	-
8241	474556.27	1354004.87	Картометрический метод	5.0	-
8242	474556.33	1354004.84	Картометрический метод	5.0	-
8243	474580.75	1353990.74	Картометрический метод	5.0	-
8244	474580.75	1353990.75	Картометрический метод	5.0	-
8245	474588.45	1354000.73	Картометрический метод	5.0	-
8246	474593.11	1354001.76	Картометрический метод	5.0	-
8247	474599.47	1353988.72	Картометрический метод	5.0	-
8248	474616.88	1353976.81	Картометрический метод	5.0	-
8249	474616.88	1353976.81	Картометрический метод	5.0	-
8250	474616.89	1353976.82	Картометрический метод	5.0	-
8251	474632.70	1353965.99	Картометрический метод	5.0	-
8252	474643.46	1353956.58	Картометрический метод	5.0	-
8253	474666.46	1353936.45	Картометрический метод	5.0	-
8254	474675.75	1353932.47	Картометрический метод	5.0	-
8255	474718.77	1353914.02	Картометрический метод	5.0	-
8256	474756.77	1353897.73	Картометрический метод	5.0	-
8257	474774.15	1353910.26	Картометрический метод	5.0	-
8258	474791.53	1353922.80	Картометрический метод	5.0	-
8259	474775.03	1353942.52	Картометрический метод	5.0	-
8260	474812.38	1353971.52	Картометрический метод	5.0	-
8261	474824.71	1353981.11	Картометрический метод	5.0	-

2. Сведения о характерных точках границ объекта					
Обозначение характерных точек границ	Координаты, м		Метод определения координат характерной точки	Средняя квадратическая погрешность положения характерной точки (Mt), м	Описание обозначения точки на местности (при наличии)
	X	Y			
1	2	3	4	5	6
8262	474827.66	1353980.74	Картометрический метод	5.0	-
8263	474847.95	1353954.59	Картометрический метод	5.0	-
8264	474846.75	1353953.65	Картометрический метод	5.0	-
8265	474854.11	1353944.17	Картометрический метод	5.0	-
8266	474858.85	1353947.85	Картометрический метод	5.0	-
8267	474863.59	1353951.53	Картометрический метод	5.0	-
8268	474900.78	1353979.87	Картометрический метод	5.0	-
8269	474905.86	1353974.80	Картометрический метод	5.0	-
8270	474910.01	1353970.67	Картометрический метод	5.0	-
8271	474916.35	1353964.35	Картометрический метод	5.0	-
8272	474918.50	1353962.21	Картометрический метод	5.0	-
8273	474925.29	1353955.45	Картометрический метод	5.0	-
8274	474940.57	1353940.22	Картометрический метод	5.0	-
8275	474950.28	1353934.87	Картометрический метод	5.0	-
8276	474998.35	1353908.36	Картометрический метод	5.0	-
8277	474991.66	1353896.77	Картометрический метод	5.0	-
8278	474978.28	1353873.59	Картометрический метод	5.0	-
8279	474970.20	1353859.61	Картометрический метод	5.0	-
8280	474965.13	1353862.82	Картометрический метод	5.0	-
8281	474975.26	1353856.39	Картометрический метод	5.0	-
8282	474968.84	1353846.26	Картометрический метод	5.0	-
8283	474967.57	1353847.06	Картометрический метод	5.0	-
8284	474957.03	1353830.46	Картометрический метод	5.0	-
8285	474949.02	1353820.15	Картометрический метод	5.0	-
8286	474935.74	1353805.94	Картометрический метод	5.0	-
8287	474936.80	1353804.82	Картометрический метод	5.0	-

2. Сведения о характерных точках границ объекта					
Обозначение характерных точек границ	Координаты, м		Метод определения координат характерной точки	Средняя квадратическая погрешность положения характерной точки (Mt), м	Описание обозначения точки на местности (при наличии)
	X	Y			
1	2	3	4	5	6
8288	474949.38	1353778.13	Картометрический метод	5.0	-
8289	474928.22	1353769.67	Картометрический метод	5.0	-
8290	474910.63	1353783.70	Картометрический метод	5.0	-
8291	474909.38	1353782.19	Картометрический метод	5.0	-
8292	474898.90	1353769.52	Картометрический метод	5.0	-
7763	474888.42	1353756.85	Картометрический метод	5.0	-
8293	491543.74	1363678.61	Картометрический метод	5.0	-
8294	491540.56	1363704.01	Картометрический метод	5.0	-
8295	491540.56	1363721.47	Картометрический метод	5.0	-
8296	491521.51	1363727.82	Картометрический метод	5.0	-
8297	491485.00	1363727.82	Картометрический метод	5.0	-
8298	491461.19	1363708.77	Картометрический метод	5.0	-
8299	491462.78	1363677.02	Картометрический метод	5.0	-
8300	491451.66	1363624.63	Картометрический метод	5.0	-
8301	491446.97	1363598.93	Картометрический метод	5.0	-
8302	491467.12	1363602.60	Картометрический метод	5.0	-
8303	491552.05	1363678.20	Картометрический метод	5.0	-
8293	491543.74	1363678.61	Картометрический метод	5.0	-
8304	492383.99	1363581.55	Картометрический метод	5.0	-
8305	492333.05	1363675.09	Картометрический метод	5.0	-
8306	492471.54	1363762.21	Картометрический метод	5.0	-
8307	492449.71	1363786.38	Картометрический метод	5.0	-
8308	492421.93	1363769.18	Картометрический метод	5.0	-
8309	492382.24	1363728.17	Картометрический метод	5.0	-
8310	492314.80	1363706.52	Картометрический метод	5.0	-
8311	492301.54	1363717.59	Картометрический метод	5.0	-

2. Сведения о характерных точках границ объекта					
Обозначение характерных точек границ	Координаты, м		Метод определения координат характерной точки	Средняя квадратическая погрешность положения характерной точки (Mt), м	Описание обозначения точки на местности (при наличии)
	X	Y			
1	2	3	4	5	6
8312	492303.29	1363721.80	Картометрический метод	5.0	-
8313	492289.41	1363740.23	Картометрический метод	5.0	-
8314	492380.29	1363804.74	Картометрический метод	5.0	-
8315	492217.10	1364094.86	Картометрический метод	5.0	-
8316	492058.46	1364161.41	Картометрический метод	5.0	-
8317	491896.96	1364083.79	Картометрический метод	5.0	-
8318	491921.53	1364024.19	Картометрический метод	5.0	-
8319	491902.31	1364036.28	Картометрический метод	5.0	-
8320	491902.02	1364035.09	Картометрический метод	5.0	-
8321	491886.14	1364033.77	Картометрический метод	5.0	-
8322	491875.10	1364053.40	Картометрический метод	5.0	-
8323	491834.44	1364078.98	Картометрический метод	5.0	-
8324	491824.35	1363891.85	Картометрический метод	5.0	-
8325	491768.54	1363844.63	Картометрический метод	5.0	-
8326	491494.18	1364171.41	Картометрический метод	5.0	-
8327	491353.58	1364166.81	Картометрический метод	5.0	-
8328	491424.58	1364004.89	Картометрический метод	5.0	-
8329	491500.88	1364019.92	Картометрический метод	5.0	-
8330	491512.31	1363997.57	Картометрический метод	5.0	-
8331	491518.30	1363906.63	Картометрический метод	5.0	-
8332	491406.65	1363875.06	Картометрический метод	5.0	-
8333	491400.86	1363850.06	Картометрический метод	5.0	-
8334	491405.63	1363800.84	Картометрический метод	5.0	-
8335	491437.38	1363773.86	Картометрический метод	5.0	-
8336	491521.51	1363770.68	Картометрический метод	5.0	-
8337	491619.94	1363784.97	Картометрический метод	5.0	-

2. Сведения о характерных точках границ объекта					
Обозначение характерных точек границ	Координаты, м		Метод определения координат характерной точки	Средняя квадратическая погрешность положения характерной точки (Mt), м	Описание обозначения точки на местности (при наличии)
	X	Y			
1	2	3	4	5	6
8338	491677.09	1363783.38	Картометрический метод	5.0	-
8339	491702.36	1363738.79	Картометрический метод	5.0	-
8340	491777.35	1363745.73	Картометрический метод	5.0	-
8341	491659.32	1363636.50	Картометрический метод	5.0	-
8342	491587.01	1363604.90	Картометрический метод	5.0	-
8343	491495.24	1363565.51	Картометрический метод	5.0	-
8344	491466.75	1363523.40	Картометрический метод	5.0	-
8345	491436.43	1363478.58	Картометрический метод	5.0	-
8346	491438.60	1363470.97	Картометрический метод	5.0	-
8347	491447.25	1363440.72	Картометрический метод	5.0	-
8348	491472.37	1363422.72	Картометрический метод	5.0	-
8349	491470.78	1363411.61	Картометрический метод	5.0	-
8350	491458.16	1363402.56	Картометрический метод	5.0	-
8351	491473.93	1363347.36	Картометрический метод	5.0	-
8352	491605.36	1363390.53	Картометрический метод	5.0	-
8353	491671.48	1363358.64	Картометрический метод	5.0	-
8354	491539.54	1363278.91	Картометрический метод	5.0	-
8355	491656.42	1363154.24	Картометрический метод	5.0	-
8356	491709.46	1363203.58	Картометрический метод	5.0	-
8357	491717.00	1363154.69	Картометрический метод	5.0	-
8358	491722.70	1363154.15	Картометрический метод	5.0	-
8359	491734.47	1363153.04	Картометрический метод	5.0	-
8360	491986.74	1363129.28	Картометрический метод	5.0	-
8361	492053.84	1363069.72	Картометрический метод	5.0	-
8362	492161.84	1363104.43	Картометрический метод	5.0	-
8363	492241.95	1363098.98	Картометрический метод	5.0	-

2. Сведения о характерных точках границ объекта					
Обозначение характерных точек границ	Координаты, м		Метод определения координат характерной точки	Средняя квадратическая погрешность положения характерной точки (Mt), м	Описание обозначения точки на местности (при наличии)
	X	Y			
1	2	3	4	5	6
8364	492269.79	1363111.69	Картометрический метод	5.0	-
8365	492305.51	1363111.69	Картометрический метод	5.0	-
8366	492337.26	1363102.43	Картометрический метод	5.0	-
8367	492375.62	1363105.08	Картометрический метод	5.0	-
8368	492388.85	1363116.98	Картометрический метод	5.0	-
8369	492389.96	1363132.48	Картометрический метод	5.0	-
8370	492298.45	1363310.73	Картометрический метод	5.0	-
8371	492375.67	1363337.28	Картометрический метод	5.0	-
8372	492413.48	1363350.28	Картометрический метод	5.0	-
8373	492404.86	1363374.10	Картометрический метод	5.0	-
8374	492404.85	1363374.11	Картометрический метод	5.0	-
8375	492355.78	1363419.93	Картометрический метод	5.0	-
8376	492345.20	1363450.36	Картометрический метод	5.0	-
8377	492354.86	1363477.03	Картометрический метод	5.0	-
8378	492364.86	1363484.57	Картометрический метод	5.0	-
8379	492358.40	1363502.40	Картометрический метод	5.0	-
8380	492479.14	1363523.94	Картометрический метод	5.0	-
8381	492531.20	1363567.39	Картометрический метод	5.0	-
8382	492567.62	1363618.73	Картометрический метод	5.0	-
8383	492574.06	1363648.80	Картометрический метод	5.0	-
8384	492544.96	1363679.23	Картометрический метод	5.0	-
8385	492519.82	1363687.16	Картометрический метод	5.0	-
8386	492492.04	1363669.97	Картометрический метод	5.0	-
8387	492444.41	1363615.73	Картометрический метод	5.0	-
8388	492416.63	1363589.27	Картометрический метод	5.0	-
8389	492398.11	1363586.62	Картометрический метод	5.0	-

2. Сведения о характерных точках границ объекта					
Обозначение характерных точек границ	Координаты, м		Метод определения координат характерной точки	Средняя квадратическая погрешность положения характерной точки (Mt), м	Описание обозначения точки на местности (при наличии)
	X	Y			
1	2	3	4	5	6
8390	492391.81	1363588.95	Картометрический метод	5.0	-
8304	492383.99	1363581.55	Картометрический метод	5.0	-
8391	478277.97	1355301.14	Картометрический метод	5.0	-
8392	478251.77	1355313.04	Картометрический метод	5.0	-
8393	478210.56	1355307.53	Картометрический метод	5.0	-
8394	478192.24	1355325.74	Картометрический метод	5.0	-
8395	478186.29	1355342.28	Картометрический метод	5.0	-
8396	478185.10	1355345.59	Картометрический метод	5.0	-
8397	478197.80	1355360.67	Картометрический метод	5.0	-
8398	478222.40	1355365.43	Картометрический метод	5.0	-
8399	478247.80	1355365.43	Картометрический метод	5.0	-
8400	478265.27	1355379.72	Картометрический метод	5.0	-
8401	478265.76	1355381.14	Картометрический метод	5.0	-
8402	478274.00	1355405.12	Картометрический метод	5.0	-
8403	478265.12	1355437.88	Картометрический метод	5.0	-
8404	478222.81	1355429.68	Картометрический метод	5.0	-
8405	478189.36	1355423.20	Картометрический метод	5.0	-
8406	478186.74	1355437.21	Картометрический метод	5.0	-
8407	478173.98	1355439.25	Картометрический метод	5.0	-
8408	478169.22	1355456.71	Картометрический метод	5.0	-
8409	478170.21	1355459.87	Картометрический метод	5.0	-
8410	478175.80	1355477.77	Картометрический метод	5.0	-
8411	478120.71	1355468.51	Картометрический метод	5.0	-
8412	478101.66	1355309.76	Картометрический метод	5.0	-
8413	478056.15	1355260.02	Картометрический метод	5.0	-
8414	478030.75	1355194.40	Картометрический метод	5.0	-

2. Сведения о характерных точках границ объекта					
Обозначение характерных точек границ	Координаты, м		Метод определения координат характерной точки	Средняя квадратическая погрешность положения характерной точки (Mt), м	Описание обозначения точки на местности (при наличии)
	X	Y			
1	2	3	4	5	6
8415	478090.02	1354958.40	Картометрический метод	5.0	-
8416	478132.25	1354953.34	Картометрический метод	5.0	-
8417	478156.24	1354972.45	Картометрический метод	5.0	-
8418	478203.68	1355010.23	Картометрический метод	5.0	-
8419	478255.28	1355034.04	Картометрический метод	5.0	-
8420	478293.05	1355090.00	Картометрический метод	5.0	-
8421	478291.37	1355107.15	Картометрический метод	5.0	-
8422	478289.87	1355122.54	Картометрический метод	5.0	-
8423	478273.62	1355141.64	Картометрический метод	5.0	-
8424	478265.84	1355150.78	Картометрический метод	5.0	-
8425	478258.12	1355159.85	Картометрический метод	5.0	-
8426	478257.65	1355185.18	Картометрический метод	5.0	-
8427	478266.01	1355191.07	Картометрический метод	5.0	-
8428	478255.27	1355216.34	Картометрический метод	5.0	-
8429	478264.63	1355220.15	Картометрический метод	5.0	-
8430	478274.00	1355223.97	Картометрический метод	5.0	-
8431	478293.47	1355231.90	Картометрический метод	5.0	-
8432	478316.41	1355241.25	Картометрический метод	5.0	-
8433	478338.33	1355221.76	Картометрический метод	5.0	-
8434	478351.49	1355221.76	Картометрический метод	5.0	-
8435	478362.90	1355221.76	Картометрический метод	5.0	-
8436	478379.84	1355210.77	Картометрический метод	5.0	-
8437	478392.27	1355202.71	Картометрический метод	5.0	-
8438	478408.88	1355193.22	Картометрический метод	5.0	-
8439	478433.67	1355179.05	Картометрический метод	5.0	-
8440	478447.83	1355170.96	Картометрический метод	5.0	-

2. Сведения о характерных точках границ объекта					
Обозначение характерных точек границ	Координаты, м		Метод определения координат характерной точки	Средняя квадратическая погрешность положения характерной точки (Mt), м	Описание обозначения точки на местности (при наличии)
	X	Y			
1	2	3	4	5	6
8441	478461.53	1355165.42	Картометрический метод	5.0	-
8442	478467.44	1355172.66	Картометрический метод	5.0	-
8443	478478.15	1355185.77	Картометрический метод	5.0	-
8444	478487.03	1355212.90	Картометрический метод	5.0	-
8445	478487.03	1355212.90	Картометрический метод	5.0	-
8446	478497.02	1355248.32	Картометрический метод	5.0	-
8447	478501.84	1355276.26	Картометрический метод	5.0	-
8448	478506.20	1355301.54	Картометрический метод	5.0	-
8449	478510.56	1355326.82	Картометрический метод	5.0	-
8450	478510.58	1355326.95	Картометрический метод	5.0	-
8451	478512.82	1355339.89	Картометрический метод	5.0	-
8452	478512.82	1355339.89	Картометрический метод	5.0	-
8453	478494.38	1355342.03	Картометрический метод	5.0	-
8454	478494.30	1355342.04	Картометрический метод	5.0	-
8455	478466.76	1355345.24	Картометрический метод	5.0	-
8456	478456.05	1355339.61	Картометрический метод	5.0	-
8457	478441.43	1355331.93	Картометрический метод	5.0	-
8458	478435.56	1355312.87	Картометрический метод	5.0	-
8459	478421.99	1355319.48	Картометрический метод	5.0	-
8460	478392.86	1355297.09	Картометрический метод	5.0	-
8461	478354.42	1355267.53	Картометрический метод	5.0	-
8462	478339.08	1355263.04	Картометрический метод	5.0	-
8463	478314.24	1355278.52	Картометрический метод	5.0	-
8464	478286.79	1355295.63	Картометрический метод	5.0	-
8391	478277.97	1355301.14	Картометрический метод	5.0	-
8465	471270.84	1357910.58	Картометрический метод	5.0	-

2. Сведения о характерных точках границ объекта					
Обозначение характерных точек границ	Координаты, м		Метод определения координат характерной точки	Средняя квадратическая погрешность положения характерной точки (Mt), м	Описание обозначения точки на местности (при наличии)
	X	Y			
1	2	3	4	5	6
8466	471307.69	1357932.29	Картометрический метод	5.0	-
8467	471384.20	1357995.25	Картометрический метод	5.0	-
8468	471411.43	1358017.66	Картометрический метод	5.0	-
8469	471429.05	1357998.14	Картометрический метод	5.0	-
8470	471403.41	1357975.31	Картометрический метод	5.0	-
8471	471387.51	1357973.56	Картометрический метод	5.0	-
8472	471293.15	1357902.36	Картометрический метод	5.0	-
8473	471288.98	1357884.41	Картометрический метод	5.0	-
8474	471321.59	1357837.84	Картометрический метод	5.0	-
8475	471362.16	1357779.91	Картометрический метод	5.0	-
8476	471383.29	1357753.23	Картометрический метод	5.0	-
8477	471394.55	1357739.02	Картометрический метод	5.0	-
8478	471397.23	1357730.74	Картометрический метод	5.0	-
8479	471407.26	1357699.80	Картометрический метод	5.0	-
8480	471415.82	1357673.39	Картометрический метод	5.0	-
8481	471449.44	1357650.40	Картометрический метод	5.0	-
8482	471464.63	1357620.11	Картометрический метод	5.0	-
8483	471479.83	1357589.82	Картометрический метод	5.0	-
8484	471487.70	1357553.65	Картометрический метод	5.0	-
8485	471490.36	1357541.40	Картометрический метод	5.0	-
8486	471491.04	1357538.27	Картометрический метод	5.0	-
8487	471519.06	1357495.18	Картометрический метод	5.0	-
8488	471523.14	1357488.91	Картометрический метод	5.0	-
8489	471538.91	1357464.65	Картометрический метод	5.0	-
8490	471556.02	1357438.33	Картометрический метод	5.0	-
8491	471571.90	1357413.90	Картометрический метод	5.0	-

2. Сведения о характерных точках границ объекта					
Обозначение характерных точек границ	Координаты, м		Метод определения координат характерной точки	Средняя квадратическая погрешность положения характерной точки (Mt), м	Описание обозначения точки на местности (при наличии)
	X	Y			
1	2	3	4	5	6
8492	471581.13	1357399.70	Картометрический метод	5.0	-
8493	471585.21	1357384.59	Картометрический метод	5.0	-
8494	471593.28	1357354.74	Картометрический метод	5.0	-
8495	471600.12	1357329.42	Картометрический метод	5.0	-
8496	471605.63	1357309.05	Картометрический метод	5.0	-
8497	471606.19	1357303.27	Картометрический метод	5.0	-
8498	471609.06	1357273.67	Картометрический метод	5.0	-
8499	471629.54	1357242.00	Картометрический метод	5.0	-
8500	471636.06	1357231.90	Картометрический метод	5.0	-
8501	471659.14	1357196.21	Картометрический метод	5.0	-
8502	471666.42	1357160.86	Картометрический метод	5.0	-
8503	471670.97	1357154.86	Картометрический метод	5.0	-
8504	471685.54	1357145.94	Картометрический метод	5.0	-
8505	471697.44	1357144.45	Картометрический метод	5.0	-
8506	471714.98	1357154.56	Картометрический метод	5.0	-
8507	471734.02	1357159.62	Картометрический метод	5.0	-
8508	471750.67	1357148.91	Картометрический метод	5.0	-
8509	471761.38	1357148.62	Картометрический метод	5.0	-
8510	471772.97	1357146.83	Картометрический метод	5.0	-
8511	471790.22	1357142.07	Картометрический метод	5.0	-
8512	471810.14	1357146.23	Картометрический метод	5.0	-
8513	471821.21	1357154.49	Картометрический метод	5.0	-
8514	471816.29	1357185.94	Картометрический метод	5.0	-
8515	471790.12	1357251.13	Картометрический метод	5.0	-
8516	471780.17	1357264.30	Картометрический метод	5.0	-
8517	471754.67	1357312.78	Картометрический метод	5.0	-

2. Сведения о характерных точках границ объекта					
Обозначение характерных точек границ	Координаты, м		Метод определения координат характерной точки	Средняя квадратическая погрешность положения характерной точки (Mt), м	Описание обозначения точки на местности (при наличии)
	X	Y			
1	2	3	4	5	6
8518	471884.02	1357385.94	Картометрический метод	5.0	-
8519	471874.13	1357414.35	Картометрический метод	5.0	-
8520	471861.38	1357419.93	Картометрический метод	5.0	-
8521	471842.70	1357471.44	Картометрический метод	5.0	-
8522	471835.34	1357518.86	Картометрический метод	5.0	-
8523	471781.05	1357692.84	Картометрический метод	5.0	-
8524	471759.11	1357742.73	Картометрический метод	5.0	-
8525	471773.78	1357764.15	Картометрический метод	5.0	-
8526	471753.78	1357811.02	Картометрический метод	5.0	-
8527	471669.33	1357950.89	Картометрический метод	5.0	-
8528	471601.92	1358008.76	Картометрический метод	5.0	-
8529	471539.56	1358073.15	Картометрический метод	5.0	-
8530	471517.87	1358075.93	Картометрический метод	5.0	-
8531	471431.53	1358136.27	Картометрический метод	5.0	-
8532	471359.93	1358183.68	Картометрический метод	5.0	-
8533	471319.00	1358210.78	Картометрический метод	5.0	-
8534	471294.04	1358227.47	Картометрический метод	5.0	-
8535	471277.67	1358216.47	Картометрический метод	5.0	-
8536	471269.60	1358210.55	Картометрический метод	5.0	-
8537	471261.54	1358204.64	Картометрический метод	5.0	-
8538	471246.47	1358193.73	Картометрический метод	5.0	-
8539	471266.76	1358166.07	Картометрический метод	5.0	-
8540	471251.12	1358153.60	Картометрический метод	5.0	-
8541	471231.17	1358178.62	Картометрический метод	5.0	-
8542	471215.53	1358166.15	Картометрический метод	5.0	-
8543	471150.12	1358124.64	Картометрический метод	5.0	-

2. Сведения о характерных точках границ объекта					
Обозначение характерных точек границ	Координаты, м		Метод определения координат характерной точки	Средняя квадратическая погрешность положения характерной точки (Mt), м	Описание обозначения точки на местности (при наличии)
	X	Y			
1	2	3	4	5	6
8544	471164.99	1358086.27	Картометрический метод	5.0	-
8545	471190.77	1358052.09	Картометрический метод	5.0	-
8465	471270.84	1357910.58	Картометрический метод	5.0	-
8546	472156.90	1356694.21	Картометрический метод	5.0	-
8547	472156.89	1356694.21	Картометрический метод	5.0	-
8548	472157.31	1356693.86	Картометрический метод	5.0	-
8549	472183.98	1356670.82	Картометрический метод	5.0	-
8550	472235.93	1356666.86	Картометрический метод	5.0	-
8551	472198.78	1356693.98	Картометрический метод	5.0	-
8552	472184.31	1356677.42	Картометрический метод	5.0	-
8553	472163.08	1356694.84	Картометрический метод	5.0	-
8546	472156.90	1356694.21	Картометрический метод	5.0	-
8554	472306.63	1356719.01	Картометрический метод	5.0	-
8555	472304.45	1356718.23	Картометрический метод	5.0	-
8556	472307.95	1356712.39	Картометрический метод	5.0	-
8557	472322.77	1356713.45	Картометрический метод	5.0	-
8558	472331.99	1356723.26	Картометрический метод	5.0	-
8559	472323.38	1356732.85	Картометрический метод	5.0	-
8560	472315.34	1356725.16	Картометрический метод	5.0	-
8561	472311.90	1356722.32	Картометрический метод	5.0	-
8554	472306.63	1356719.01	Картометрический метод	5.0	-
8562	472570.33	1356208.49	Картометрический метод	5.0	-
8563	472574.80	1356209.42	Картометрический метод	5.0	-
8564	472570.33	1356208.49	Картометрический метод	5.0	-
8562	472570.33	1356208.49	Картометрический метод	5.0	-
8565	472570.33	1356208.49	Картометрический метод	5.0	-

2. Сведения о характерных точках границ объекта					
Обозначение характерных точек границ	Координаты, м		Метод определения координат характерной точки	Средняя квадратическая погрешность положения характерной точки (Mt), м	Описание обозначения точки на местности (при наличии)
	X	Y			
1	2	3	4	5	6
8566	472566.18	1356207.62	Картометрический метод	5.0	-
8567	472559.16	1356221.90	Картометрический метод	5.0	-
8568	472551.66	1356237.19	Картометрический метод	5.0	-
8569	472543.56	1356253.69	Картометрический метод	5.0	-
8570	472540.01	1356263.67	Картометрический метод	5.0	-
8571	472536.99	1356272.19	Картометрический метод	5.0	-
8572	472526.70	1356291.02	Картометрический метод	5.0	-
8573	472498.60	1356342.43	Картометрический метод	5.0	-
8574	472502.91	1356480.60	Картометрический метод	5.0	-
8575	472503.40	1356496.10	Картометрический метод	5.0	-
8576	472494.36	1356516.81	Картометрический метод	5.0	-
8577	472492.23	1356521.68	Картометрический метод	5.0	-
8578	472492.23	1356521.68	Картометрический метод	5.0	-
8579	472465.58	1356515.47	Картометрический метод	5.0	-
8580	472455.36	1356532.82	Картометрический метод	5.0	-
8581	472456.46	1356535.42	Картометрический метод	5.0	-
8582	472464.38	1356554.06	Картометрический метод	5.0	-
8583	472458.86	1356589.77	Картометрический метод	5.0	-
8584	472452.72	1356596.39	Картометрический метод	5.0	-
8585	472452.66	1356596.46	Картометрический метод	5.0	-
8586	472421.09	1356630.49	Картометрический метод	5.0	-
8587	472419.92	1356632.19	Картометрический метод	5.0	-
8588	472410.18	1356646.27	Картометрический метод	5.0	-
8589	472381.31	1356688.01	Картометрический метод	5.0	-
8590	472351.64	1356684.24	Картометрический метод	5.0	-
8591	472293.68	1356661.11	Картометрический метод	5.0	-

2. Сведения о характерных точках границ объекта					
Обозначение характерных точек границ	Координаты, м		Метод определения координат характерной точки	Средняя квадратическая погрешность положения характерной точки (Mt), м	Описание обозначения точки на местности (при наличии)
	X	Y			
1	2	3	4	5	6
8592	472203.42	1356623.32	Картометрический метод	5.0	-
8593	472198.94	1356628.79	Картометрический метод	5.0	-
8594	472194.71	1356652.07	Картометрический метод	5.0	-
8595	472179.89	1356657.36	Картометрический метод	5.0	-
8596	472170.37	1356651.01	Картометрический метод	5.0	-
8597	472146.02	1356607.62	Картометрический метод	5.0	-
8598	472148.77	1356600.44	Картометрический метод	5.0	-
8599	472111.57	1356584.87	Картометрический метод	5.0	-
8600	472085.58	1356622.81	Картометрический метод	5.0	-
8601	472085.58	1356622.81	Картометрический метод	5.0	-
8602	472075.04	1356603.98	Картометрический метод	5.0	-
8603	472059.08	1356593.68	Картометрический метод	5.0	-
8604	472042.27	1356585.02	Картометрический метод	5.0	-
8605	472071.36	1356533.74	Картометрический метод	5.0	-
8606	472072.21	1356532.26	Картометрический метод	5.0	-
8607	472092.29	1356497.20	Картометрический метод	5.0	-
8608	472096.09	1356490.57	Картометрический метод	5.0	-
8609	472110.76	1356501.05	Картометрический метод	5.0	-
8610	472142.20	1356447.81	Картометрический метод	5.0	-
8611	472132.29	1356428.32	Картометрический метод	5.0	-
8612	472135.19	1356406.54	Картометрический метод	5.0	-
8613	472199.69	1356292.67	Картометрический метод	5.0	-
8614	472248.39	1356197.05	Картометрический метод	5.0	-
8615	472263.23	1356167.92	Картометрический метод	5.0	-
8616	472271.22	1356151.14	Картометрический метод	5.0	-
8617	472324.95	1356038.29	Картометрический метод	5.0	-

2. Сведения о характерных точках границ объекта					
Обозначение характерных точек границ	Координаты, м		Метод определения координат характерной точки	Средняя квадратическая погрешность положения характерной точки (Mt), м	Описание обозначения точки на местности (при наличии)
	X	Y			
1	2	3	4	5	6
8618	472337.30	1356013.45	Картометрический метод	5.0	-
8619	472341.30	1356015.58	Картометрический метод	5.0	-
8620	472341.31	1356015.56	Картометрический метод	5.0	-
8621	472347.54	1356018.88	Картометрический метод	5.0	-
8622	472448.06	1355847.49	Картометрический метод	5.0	-
8623	472448.11	1355847.42	Картометрический метод	5.0	-
8624	472454.95	1355852.00	Картометрический метод	5.0	-
8625	472525.07	1355748.98	Картометрический метод	5.0	-
8626	472544.77	1355760.97	Картометрический метод	5.0	-
8627	472593.11	1355790.40	Картометрический метод	5.0	-
8628	472590.18	1355843.45	Картометрический метод	5.0	-
8629	472599.75	1355867.83	Картометрический метод	5.0	-
8630	472650.75	1355965.52	Картометрический метод	5.0	-
8631	472610.34	1356062.56	Картометрический метод	5.0	-
8632	472603.88	1356142.27	Картометрический метод	5.0	-
8633	472584.86	1356175.24	Картометрический метод	5.0	-
8634	472587.31	1356176.82	Картометрический метод	5.0	-
8635	472573.83	1356200.42	Картометрический метод	5.0	-
8636	472574.67	1356200.95	Картометрический метод	5.0	-
8565	472570.33	1356208.49	Картометрический метод	5.0	-
8637	472090.92	1356542.94	Картометрический метод	5.0	-
8638	472070.98	1356579.81	Картометрический метод	5.0	-
8639	472081.47	1356585.49	Картометрический метод	5.0	-
8640	472088.60	1356572.29	Картометрический метод	5.0	-
8641	472111.47	1356584.66	Картометрический метод	5.0	-
8642	472124.28	1356560.98	Картометрический метод	5.0	-

2. Сведения о характерных точках границ объекта					
Обозначение характерных точек границ	Координаты, м		Метод определения координат характерной точки	Средняя квадратическая погрешность положения характерной точки (Mt), м	Описание обозначения точки на местности (при наличии)
	X	Y			
1	2	3	4	5	6
8637	472090.92	1356542.94	Картометрический метод	5.0	-
8643	492322.81	1351901.99	Картометрический метод	5.0	-
8644	492323.08	1351907.23	Картометрический метод	5.0	-
8645	492323.15	1351907.83	Картометрический метод	5.0	-
8646	492324.50	1351915.66	Картометрический метод	5.0	-
8647	492324.11	1351920.34	Картометрический метод	5.0	-
8648	492323.56	1351921.99	Картометрический метод	5.0	-
8649	492319.20	1351929.61	Картометрический метод	5.0	-
8650	492318.89	1351930.27	Картометрический метод	5.0	-
8651	492317.26	1351934.43	Картометрический метод	5.0	-
8652	492317.22	1351934.55	Картометрический метод	5.0	-
8653	492317.10	1351934.92	Картометрический метод	5.0	-
8654	492314.50	1351944.31	Картометрический метод	5.0	-
8655	492314.39	1351944.80	Картометрический метод	5.0	-
8656	492312.49	1351956.35	Картометрический метод	5.0	-
8657	492310.32	1351966.95	Картометрический метод	5.0	-
8658	492306.89	1351975.02	Картометрический метод	5.0	-
8659	492306.80	1351975.25	Картометрический метод	5.0	-
8660	492302.31	1351987.46	Картометрический метод	5.0	-
8661	492300.73	1351988.06	Картометрический метод	5.0	-
8662	492286.24	1351995.70	Картометрический метод	5.0	-
8663	492283.27	1351997.93	Картометрический метод	5.0	-
8664	492238.92	1352031.24	Картометрический метод	5.0	-
8665	492216.37	1352056.43	Картометрический метод	5.0	-
8666	492209.53	1352064.06	Картометрический метод	5.0	-
8667	492206.80	1352067.12	Картометрический метод	5.0	-

2. Сведения о характерных точках границ объекта					
Обозначение характерных точек границ	Координаты, м		Метод определения координат характерной точки	Средняя квадратическая погрешность положения характерной точки (Mt), м	Описание обозначения точки на местности (при наличии)
	X	Y			
1	2	3	4	5	6
8668	492202.84	1352071.54	Картометрический метод	5.0	-
8669	492199.23	1352077.63	Картометрический метод	5.0	-
8670	492194.87	1352093.83	Картометрический метод	5.0	-
8671	492190.59	1352092.21	Картометрический метод	5.0	-
8672	492187.84	1352096.84	Картометрический метод	5.0	-
8673	492183.16	1352103.87	Картометрический метод	5.0	-
8674	492176.13	1352109.49	Картометрический метод	5.0	-
8675	492169.10	1352110.43	Картометрический метод	5.0	-
8676	492163.95	1352111.37	Картометрический метод	5.0	-
8677	492159.26	1352115.11	Картометрический метод	5.0	-
8678	492152.70	1352123.08	Картометрический метод	5.0	-
8679	492141.46	1352126.36	Картометрический метод	5.0	-
8680	492133.49	1352124.95	Картометрический метод	5.0	-
8681	492125.06	1352125.89	Картометрический метод	5.0	-
8682	492117.56	1352131.04	Картометрический метод	5.0	-
8683	492112.87	1352143.70	Картометрический метод	5.0	-
8684	492102.56	1352162.91	Картометрический метод	5.0	-
8685	492090.38	1352172.28	Картометрический метод	5.0	-
8686	492075.39	1352175.56	Картометрический метод	5.0	-
8687	491958.39	1352150.46	Картометрический метод	5.0	-
8688	491931.45	1352144.68	Картометрический метод	5.0	-
8689	491931.30	1352145.07	Картометрический метод	5.0	-
8690	491925.20	1352161.24	Картометрический метод	5.0	-
8691	491915.00	1352188.26	Картометрический метод	5.0	-
8692	491836.20	1352397.09	Картометрический метод	5.0	-
8693	491821.91	1352402.72	Картометрический метод	5.0	-

2. Сведения о характерных точках границ объекта					
Обозначение характерных точек границ	Координаты, м		Метод определения координат характерной точки	Средняя квадратическая погрешность положения характерной точки (Mt), м	Описание обозначения точки на местности (при наличии)
	X	Y			
1	2	3	4	5	6
8694	491790.17	1352391.76	Картометрический метод	5.0	-
8695	491759.48	1352381.17	Картометрический метод	5.0	-
8696	491741.87	1352382.80	Картометрический метод	5.0	-
8697	491716.10	1352373.72	Картометрический метод	5.0	-
8698	491718.90	1352366.11	Картометрический метод	5.0	-
8699	491721.89	1352366.93	Картометрический метод	5.0	-
8700	491743.17	1352319.36	Картометрический метод	5.0	-
8701	491765.08	1352327.41	Картометрический метод	5.0	-
8702	491778.88	1352289.86	Картометрический метод	5.0	-
8703	491782.33	1352280.48	Картометрический метод	5.0	-
8704	491785.78	1352271.09	Картометрический метод	5.0	-
8705	491792.67	1352252.32	Картометрический метод	5.0	-
8706	491806.46	1352214.77	Картометрический метод	5.0	-
8707	491820.26	1352177.22	Картометрический метод	5.0	-
8708	491808.63	1352172.95	Картометрический метод	5.0	-
8709	491792.10	1352166.88	Картометрический метод	5.0	-
8710	491792.49	1352165.82	Картометрический метод	5.0	-
8711	491765.28	1352156.30	Картометрический метод	5.0	-
8712	491745.71	1352149.44	Картометрический метод	5.0	-
8713	491816.64	1352100.07	Картометрический метод	5.0	-
8714	491845.52	1352079.97	Картометрический метод	5.0	-
8715	491852.12	1352075.38	Картометрический метод	5.0	-
8716	491857.02	1352077.18	Картометрический метод	5.0	-
8717	491859.59	1352070.18	Картометрический метод	5.0	-
8718	491872.04	1352061.51	Картометрический метод	5.0	-
8719	491883.05	1352053.85	Картометрический метод	5.0	-

2. Сведения о характерных точках границ объекта					
Обозначение характерных точек границ	Координаты, м		Метод определения координат характерной точки	Средняя квадратическая погрешность положения характерной точки (Mt), м	Описание обозначения точки на местности (при наличии)
	X	Y			
1	2	3	4	5	6
8720	491896.64	1352016.84	Картометрический метод	5.0	-
8721	491910.36	1351979.52	Картометрический метод	5.0	-
8722	491940.44	1351773.97	Картометрический метод	5.0	-
8723	491922.64	1351754.11	Картометрический метод	5.0	-
8724	491804.47	1351656.80	Картометрический метод	5.0	-
8725	491789.04	1351402.09	Картометрический метод	5.0	-
8726	491786.97	1351367.95	Картометрический метод	5.0	-
8727	491785.42	1351342.48	Картометрический метод	5.0	-
8728	491736.21	1351344.07	Картометрический метод	5.0	-
8729	491685.41	1351302.79	Картометрический метод	5.0	-
8730	491648.25	1351291.92	Картометрический метод	5.0	-
8731	491642.75	1351290.31	Картометрический метод	5.0	-
8732	491618.35	1351283.17	Картометрический метод	5.0	-
8733	491574.29	1351299.62	Картометрический метод	5.0	-
8734	491474.27	1351321.84	Картометрический метод	5.0	-
8735	491465.31	1351337.74	Картометрический метод	5.0	-
8736	491404.42	1351445.67	Картометрический метод	5.0	-
8737	491322.59	1351420.55	Картометрический метод	5.0	-
8738	491315.70	1351426.52	Картометрический метод	5.0	-
8739	491295.03	1351446.27	Картометрический метод	5.0	-
8740	491286.76	1351455.46	Картометрический метод	5.0	-
8741	491278.96	1351469.70	Картометрический метод	5.0	-
8742	491320.30	1351505.99	Картометрический метод	5.0	-
8743	491362.56	1351528.49	Картометрический метод	5.0	-
8744	491307.44	1351612.10	Картометрический метод	5.0	-
8745	491289.06	1351614.39	Картометрический метод	5.0	-

2. Сведения о характерных точках границ объекта					
Обозначение характерных точек границ	Координаты, м		Метод определения координат характерной точки	Средняя квадратическая погрешность положения характерной точки (Mt), м	Описание обозначения точки на местности (при наличии)
	X	Y			
1	2	3	4	5	6
8746	491263.34	1351604.29	Картометрический метод	5.0	-
8747	491241.29	1351586.37	Картометрический метод	5.0	-
8748	491226.13	1351566.62	Картометрический метод	5.0	-
8749	491222.00	1351545.03	Картометрический метод	5.0	-
8750	491205.92	1351528.95	Картометрический метод	5.0	-
8751	491185.25	1351525.28	Картометрический метод	5.0	-
8752	491179.44	1351529.83	Картометрический метод	5.0	-
8753	491153.55	1351550.08	Картометрический метод	5.0	-
8754	491136.56	1351564.32	Картометрический метод	5.0	-
8755	491123.23	1351565.24	Картометрический метод	5.0	-
8756	491119.10	1351552.38	Картометрический метод	5.0	-
8757	491139.31	1351491.75	Картометрический метод	5.0	-
8758	491144.09	1351483.68	Картометрический метод	5.0	-
8759	491211.43	1351370.02	Картометрический метод	5.0	-
8760	491230.72	1351315.36	Картометрический метод	5.0	-
8761	491268.39	1351164.23	Картометрический метод	5.0	-
8762	491262.88	1351158.72	Картометрический метод	5.0	-
8763	491225.67	1351156.88	Картометрический метод	5.0	-
8764	491205.00	1351170.66	Картометрический метод	5.0	-
8765	491145.74	1351305.71	Картометрический метод	5.0	-
8766	491136.10	1351321.79	Картометрический метод	5.0	-
8767	491084.19	1351319.49	Картометрический метод	5.0	-
8768	491019.88	1351315.81	Картометрический метод	5.0	-
8769	491013.54	1351314.98	Картометрический метод	5.0	-
8770	490970.73	1351309.38	Картометрический метод	5.0	-
8771	490946.38	1351298.82	Картометрический метод	5.0	-

2. Сведения о характерных точках границ объекта					
Обозначение характерных точек границ	Координаты, м		Метод определения координат характерной точки	Средняя квадратическая погрешность положения характерной точки (Mt), м	Описание обозначения точки на местности (при наличии)
	X	Y			
1	2	3	4	5	6
8772	490961.62	1351247.90	Картометрический метод	5.0	-
8773	490977.96	1351193.34	Картометрический метод	5.0	-
8774	490996.92	1351038.37	Картометрический метод	5.0	-
8775	491029.07	1351028.26	Картометрический метод	5.0	-
8776	491160.45	1351008.97	Картометрический метод	5.0	-
8777	491248.64	1351006.21	Картометрический метод	5.0	-
8778	491343.26	1351002.54	Картометрический метод	5.0	-
8779	491494.85	1350844.52	Картометрический метод	5.0	-
8780	491537.94	1350847.54	Картометрический метод	5.0	-
8781	491537.94	1350847.54	Картометрический метод	5.0	-
8782	491566.97	1350849.57	Картометрический метод	5.0	-
8783	491584.45	1350868.87	Картометрический метод	5.0	-
8784	491589.16	1350879.16	Картометрический метод	5.0	-
8785	491586.26	1350888.62	Картометрический метод	5.0	-
8786	491556.76	1350917.65	Картометрический метод	5.0	-
8787	491545.65	1350932.88	Картометрический метод	5.0	-
8788	491553.98	1350947.31	Картометрический метод	5.0	-
8789	491552.13	1350968.89	Картометрический метод	5.0	-
8790	491532.69	1351007.45	Картометрический метод	5.0	-
8791	491505.84	1351037.88	Картометрический метод	5.0	-
8792	491478.77	1351050.77	Картометрический метод	5.0	-
8793	491433.30	1351058.12	Картометрический метод	5.0	-
8794	491394.71	1351053.53	Картометрический метод	5.0	-
8795	491360.72	1351047.55	Картометрический метод	5.0	-
8796	491321.68	1351038.37	Картометрический метод	5.0	-
8797	491281.77	1351087.90	Картометрический метод	5.0	-

2. Сведения о характерных точках границ объекта					
Обозначение характерных точек границ	Координаты, м		Метод определения координат характерной точки	Средняя квадратическая погрешность положения характерной точки (Mt), м	Описание обозначения точки на местности (при наличии)
	X	Y			
1	2	3	4	5	6
8798	491273.44	1351104.04	Картометрический метод	5.0	-
8799	491266.09	1351122.43	Картометрический метод	5.0	-
8800	491356.13	1351177.09	Картометрический метод	5.0	-
8801	491377.15	1351163.07	Картометрический метод	5.0	-
8802	491388.26	1351157.74	Картометрический метод	5.0	-
8803	491410.48	1351138.97	Картометрический метод	5.0	-
8804	491430.85	1351132.79	Картометрический метод	5.0	-
8805	491449.37	1351122.10	Картометрический метод	5.0	-
8806	491465.10	1351097.01	Картометрический метод	5.0	-
8807	491480.84	1351085.40	Картометрический метод	5.0	-
8808	491511.40	1351076.58	Картометрический метод	5.0	-
8809	491527.94	1351074.68	Картометрический метод	5.0	-
8810	491549.94	1351055.97	Картометрический метод	5.0	-
8811	491555.05	1351051.62	Картометрический метод	5.0	-
8812	491579.99	1351051.90	Картометрический метод	5.0	-
8813	491591.64	1351022.51	Картометрический метод	5.0	-
8814	491591.74	1351013.35	Картометрический метод	5.0	-
8815	491595.26	1351013.39	Картометрический метод	5.0	-
8816	491622.61	1350944.39	Картометрический метод	5.0	-
8817	491626.85	1350928.28	Картометрический метод	5.0	-
8818	491635.36	1350899.33	Картометрический метод	5.0	-
8819	491636.37	1350888.42	Картометрический метод	5.0	-
8820	491638.49	1350888.71	Картометрический метод	5.0	-
8821	491639.22	1350886.21	Картометрический метод	5.0	-
8822	491640.59	1350876.51	Картометрический метод	5.0	-
8823	491643.33	1350857.07	Картометрический метод	5.0	-

2. Сведения о характерных точках границ объекта					
Обозначение характерных точек границ	Координаты, м		Метод определения координат характерной точки	Средняя квадратическая погрешность положения характерной точки (Mt), м	Описание обозначения точки на местности (при наличии)
	X	Y			
1	2	3	4	5	6
8824	491656.52	1350822.13	Картометрический метод	5.0	-
8825	491645.31	1350820.81	Картометрический метод	5.0	-
8826	491645.60	1350820.68	Картометрический метод	5.0	-
8827	491806.19	1350747.62	Картометрический метод	5.0	-
8828	491933.44	1350699.49	Картометрический метод	5.0	-
8829	491937.28	1350705.93	Картометрический метод	5.0	-
8830	491880.80	1350837.37	Картометрический метод	5.0	-
8831	491879.76	1350839.79	Картометрический метод	5.0	-
8832	491861.57	1350882.13	Картометрический метод	5.0	-
8833	491849.71	1350893.33	Картометрический метод	5.0	-
8834	491788.55	1350899.66	Картометрический метод	5.0	-
8835	491773.22	1350901.25	Картометрический метод	5.0	-
8836	491768.58	1350903.78	Картометрический метод	5.0	-
8837	491767.74	1350902.37	Картометрический метод	5.0	-
8838	491740.15	1350923.49	Картометрический метод	5.0	-
8839	491746.97	1350925.60	Картометрический метод	5.0	-
8840	491767.36	1350960.65	Картометрический метод	5.0	-
8841	491787.35	1350995.02	Картометрический метод	5.0	-
8842	491800.04	1351016.83	Картометрический метод	5.0	-
8843	491801.16	1351021.66	Картометрический метод	5.0	-
8844	491801.10	1351027.55	Картометрический метод	5.0	-
8845	491824.65	1351027.68	Картометрический метод	5.0	-
8846	491831.18	1351027.71	Картометрический метод	5.0	-
8847	491831.09	1351036.33	Картометрический метод	5.0	-
8848	491840.78	1351049.37	Картометрический метод	5.0	-
8849	491855.12	1351068.66	Картометрический метод	5.0	-

2. Сведения о характерных точках границ объекта					
Обозначение характерных точек границ	Координаты, м		Метод определения координат характерной точки	Средняя квадратическая погрешность положения характерной точки (Mt), м	Описание обозначения точки на местности (при наличии)
	X	Y			
1	2	3	4	5	6
8850	491911.03	1351143.88	Картометрический метод	5.0	-
8851	491909.05	1351166.30	Картометрический метод	5.0	-
8852	491908.04	1351208.58	Картометрический метод	5.0	-
8853	491912.99	1351234.58	Картометрический метод	5.0	-
8854	491907.40	1351235.69	Картометрический метод	5.0	-
8855	491906.41	1351277.07	Картометрический метод	5.0	-
8856	491902.45	1351322.57	Картометрический метод	5.0	-
8857	491991.41	1351437.91	Картометрический метод	5.0	-
8858	491994.00	1351451.23	Картометрический метод	5.0	-
8859	492002.30	1351480.27	Картометрический метод	5.0	-
8860	492017.86	1351507.55	Картометрический метод	5.0	-
8861	492068.42	1351563.74	Картометрический метод	5.0	-
8862	492100.71	1351596.79	Картометрический метод	5.0	-
8863	492260.04	1351748.86	Картометрический метод	5.0	-
8864	492289.52	1351775.87	Картометрический метод	5.0	-
8865	492323.46	1351810.97	Картометрический метод	5.0	-
8866	492338.46	1351826.49	Картометрический метод	5.0	-
8867	492338.49	1351827.40	Картометрический метод	5.0	-
8868	492338.24	1351829.71	Картометрический метод	5.0	-
8869	492336.00	1351837.38	Картометрический метод	5.0	-
8870	492335.88	1351837.91	Картометрический метод	5.0	-
8871	492335.81	1351838.55	Картометрический метод	5.0	-
8872	492335.40	1351847.54	Картометрический метод	5.0	-
8873	492334.41	1351857.40	Картометрический метод	5.0	-
8874	492332.96	1351868.30	Картометрический метод	5.0	-
8875	492330.80	1351885.32	Картометрический метод	5.0	-

2. Сведения о характерных точках границ объекта					
Обозначение характерных точек границ	Координаты, м		Метод определения координат характерной точки	Средняя квадратическая погрешность положения характерной точки (Mt), м	Описание обозначения точки на местности (при наличии)
	X	Y			
1	2	3	4	5	6
8876	492330.01	1351888.12	Картометрический метод	5.0	-
8877	492327.98	1351891.45	Картометрический метод	5.0	-
8878	492325.47	1351894.38	Картометрический метод	5.0	-
8879	492324.95	1351895.11	Картометрический метод	5.0	-
8880	492324.86	1351895.29	Картометрический метод	5.0	-
8881	492323.87	1351897.16	Картометрический метод	5.0	-
8882	492323.60	1351897.78	Картометрический метод	5.0	-
8883	492323.41	1351898.42	Картометрический метод	5.0	-
8884	492322.92	1351900.67	Картометрический метод	5.0	-
8885	492322.82	1351901.33	Картометрический метод	5.0	-
8643	492322.81	1351901.99	Картометрический метод	5.0	-
8886	491831.12	1351364.52	Картометрический метод	5.0	-
8887	491828.27	1351366.35	Картометрический метод	5.0	-
8888	491825.01	1351366.07	Картометрический метод	5.0	-
8889	491819.76	1351365.41	Картометрический метод	5.0	-
8890	491814.64	1351366.26	Картометрический метод	5.0	-
8891	491813.67	1351366.98	Картометрический метод	5.0	-
8892	491812.81	1351369.42	Картометрический метод	5.0	-
8893	491812.41	1351375.90	Картометрический метод	5.0	-
8894	491810.79	1351382.48	Картометрический метод	5.0	-
8895	491810.64	1351384.02	Картометрический метод	5.0	-
8896	491811.28	1351386.18	Картометрический метод	5.0	-
8897	491813.98	1351387.98	Картометрический метод	5.0	-
8898	491818.14	1351387.75	Картометрический метод	5.0	-
8899	491823.14	1351386.43	Картометрический метод	5.0	-
8900	491826.07	1351386.75	Картометрический метод	5.0	-

2. Сведения о характерных точках границ объекта					
Обозначение характерных точек границ	Координаты, м		Метод определения координат характерной точки	Средняя квадратическая погрешность положения характерной точки (Mt), м	Описание обозначения точки на местности (при наличии)
	X	Y			
1	2	3	4	5	6
8901	491827.53	1351388.76	Картометрический метод	5.0	-
8902	491828.93	1351391.26	Картометрический метод	5.0	-
8903	491832.15	1351391.59	Картометрический метод	5.0	-
8904	491835.35	1351392.57	Картометрический метод	5.0	-
8905	491837.29	1351394.21	Картометрический метод	5.0	-
8906	491841.67	1351395.15	Картометрический метод	5.0	-
8907	491842.19	1351394.65	Картометрический метод	5.0	-
8908	491842.43	1351392.60	Картометрический метод	5.0	-
8909	491841.55	1351388.63	Картометрический метод	5.0	-
8910	491843.34	1351381.28	Картометрический метод	5.0	-
8911	491843.98	1351375.07	Картометрический метод	5.0	-
8912	491843.72	1351368.96	Картометрический метод	5.0	-
8913	491842.82	1351365.60	Картометрический метод	5.0	-
8914	491841.12	1351364.24	Картометрический метод	5.0	-
8915	491837.93	1351363.55	Картометрический метод	5.0	-
8916	491833.70	1351363.39	Картометрический метод	5.0	-
8886	491831.12	1351364.52	Картометрический метод	5.0	-
8917	470546.01	1347965.94	Картометрический метод	5.0	-
8918	470550.62	1347962.17	Картометрический метод	5.0	-
8919	470549.47	1347960.78	Картометрический метод	5.0	-
8920	470545.02	1347955.40	Картометрический метод	5.0	-
8921	470543.57	1347953.65	Картометрический метод	5.0	-
8922	470543.07	1347953.04	Картометрический метод	5.0	-
8923	470530.22	1347937.51	Картометрический метод	5.0	-
8924	470540.21	1347927.82	Картометрический метод	5.0	-
8925	470531.06	1347910.74	Картометрический метод	5.0	-

2. Сведения о характерных точках границ объекта					
Обозначение характерных точек границ	Координаты, м		Метод определения координат характерной точки	Средняя квадратическая погрешность положения характерной точки (Mt), м	Описание обозначения точки на местности (при наличии)
	X	Y			
1	2	3	4	5	6
8926	470528.49	1347912.55	Картометрический метод	5.0	-
8927	470524.12	1347915.63	Картометрический метод	5.0	-
8928	470500.05	1347936.07	Картометрический метод	5.0	-
8929	470489.38	1347945.13	Картометрический метод	5.0	-
8930	470481.75	1347878.55	Картометрический метод	5.0	-
8931	470496.04	1347864.79	Картометрический метод	5.0	-
8932	470488.41	1347856.68	Картометрический метод	5.0	-
8933	470480.47	1347863.57	Картометрический метод	5.0	-
8934	470477.42	1347844.97	Картометрический метод	5.0	-
8935	470463.23	1347829.87	Картометрический метод	5.0	-
8936	470488.82	1347805.17	Картометрический метод	5.0	-
8937	470515.89	1347780.34	Картометрический метод	5.0	-
8938	470502.62	1347765.47	Картометрический метод	5.0	-
8939	470494.33	1347756.17	Картометрический метод	5.0	-
8940	470507.34	1347742.49	Картометрический метод	5.0	-
8941	470483.83	1347715.33	Картометрический метод	5.0	-
8942	470480.80	1347711.45	Картометрический метод	5.0	-
8943	470475.61	1347704.37	Картометрический метод	5.0	-
8944	470471.07	1347698.18	Картометрический метод	5.0	-
8945	470463.89	1347684.64	Картометрический метод	5.0	-
8946	470478.27	1347671.98	Картометрический метод	5.0	-
8947	470472.22	1347660.59	Картометрический метод	5.0	-
8948	470463.59	1347667.72	Картометрический метод	5.0	-
8949	470467.61	1347672.66	Картометрический метод	5.0	-
8950	470460.67	1347678.73	Картометрический метод	5.0	-
8951	470439.95	1347650.47	Картометрический метод	5.0	-

2. Сведения о характерных точках границ объекта					
Обозначение характерных точек границ	Координаты, м		Метод определения координат характерной точки	Средняя квадратическая погрешность положения характерной точки (Mt), м	Описание обозначения точки на местности (при наличии)
	X	Y			
1	2	3	4	5	6
8952	470438.43	1347648.40	Картометрический метод	5.0	-
8953	470439.40	1347647.76	Картометрический метод	5.0	-
8954	470520.91	1347593.66	Картометрический метод	5.0	-
8955	470582.77	1347548.46	Картометрический метод	5.0	-
8956	470637.53	1347509.53	Картометрический метод	5.0	-
8957	470660.55	1347493.80	Картометрический метод	5.0	-
8958	470666.44	1347489.78	Картометрический метод	5.0	-
8959	470669.63	1347487.60	Картометрический метод	5.0	-
8960	470674.34	1347486.83	Картометрический метод	5.0	-
8961	470679.10	1347487.50	Картометрический метод	5.0	-
8962	470684.19	1347490.33	Картометрический метод	5.0	-
8963	470685.03	1347491.44	Картометрический метод	5.0	-
8964	470703.06	1347515.21	Картометрический метод	5.0	-
8965	470707.57	1347521.16	Картометрический метод	5.0	-
8966	470705.72	1347522.81	Картометрический метод	5.0	-
8967	470700.41	1347527.54	Картометрический метод	5.0	-
8968	470713.06	1347542.24	Картометрический метод	5.0	-
8969	470713.08	1347542.26	Картометрический метод	5.0	-
8970	470709.74	1347548.66	Картометрический метод	5.0	-
8971	470708.63	1347550.79	Картометрический метод	5.0	-
8972	470713.32	1347560.12	Картометрический метод	5.0	-
8973	470702.52	1347568.96	Картометрический метод	5.0	-
8974	470721.08	1347589.57	Картометрический метод	5.0	-
8975	470716.41	1347598.45	Картометрический метод	5.0	-
8976	470731.26	1347616.57	Картометрический метод	5.0	-
8977	470738.62	1347610.44	Картометрический метод	5.0	-

2. Сведения о характерных точках границ объекта					
Обозначение характерных точек границ	Координаты, м		Метод определения координат характерной точки	Средняя квадратическая погрешность положения характерной точки (Mt), м	Описание обозначения точки на местности (при наличии)
	X	Y			
1	2	3	4	5	6
8978	470744.91	1347622.95	Картометрический метод	5.0	-
8979	470744.93	1347622.93	Картометрический метод	5.0	-
8980	470744.98	1347623.04	Картометрический метод	5.0	-
8981	470762.28	1347608.42	Картометрический метод	5.0	-
8982	470780.78	1347629.59	Картометрический метод	5.0	-
8983	470763.70	1347643.89	Картометрический метод	5.0	-
8984	470759.47	1347647.43	Картометрический метод	5.0	-
8985	470757.39	1347649.23	Картометрический метод	5.0	-
8986	470752.44	1347653.52	Картометрический метод	5.0	-
8987	470766.83	1347671.48	Картометрический метод	5.0	-
8988	470772.19	1347683.70	Картометрический метод	5.0	-
8989	470767.27	1347689.11	Картометрический метод	5.0	-
8990	470785.38	1347713.77	Картометрический метод	5.0	-
8991	470791.65	1347721.55	Картометрический метод	5.0	-
8992	470803.80	1347736.63	Картометрический метод	5.0	-
8993	470803.83	1347736.67	Картометрический метод	5.0	-
8994	470800.16	1347739.51	Картометрический метод	5.0	-
8995	470827.71	1347797.07	Картометрический метод	5.0	-
8996	470821.07	1347804.49	Картометрический метод	5.0	-
8997	470806.99	1347817.07	Картометрический метод	5.0	-
8998	470804.38	1347819.40	Картометрический метод	5.0	-
8999	470786.68	1347836.27	Картометрический метод	5.0	-
9000	470774.92	1347824.18	Картометрический метод	5.0	-
9001	470767.04	1347829.05	Картометрический метод	5.0	-
9002	470776.29	1347837.89	Картометрический метод	5.0	-
9003	470769.44	1347844.76	Картометрический метод	5.0	-

2. Сведения о характерных точках границ объекта					
Обозначение характерных точек границ	Координаты, м		Метод определения координат характерной точки	Средняя квадратическая погрешность положения характерной точки (Mt), м	Описание обозначения точки на местности (при наличии)
	X	Y			
1	2	3	4	5	6
9004	470761.06	1347837.63	Картометрический метод	5.0	-
9005	470759.14	1347840.06	Картометрический метод	5.0	-
9006	470760.70	1347841.30	Картометрический метод	5.0	-
9007	470753.40	1347847.59	Картометрический метод	5.0	-
9008	470750.22	1347851.83	Картометрический метод	5.0	-
9009	470749.21	1347853.12	Картометрический метод	5.0	-
9010	470739.36	1347846.20	Картометрический метод	5.0	-
9011	470723.64	1347855.93	Картометрический метод	5.0	-
9012	470738.65	1347866.78	Картометрический метод	5.0	-
9013	470729.01	1347880.26	Картометрический метод	5.0	-
9014	470728.61	1347880.82	Картометрический метод	5.0	-
9015	470726.75	1347883.44	Картометрический метод	5.0	-
9016	470724.50	1347885.97	Картометрический метод	5.0	-
9017	470717.27	1347892.75	Картометрический метод	5.0	-
9018	470711.81	1347899.37	Картометрический метод	5.0	-
9019	470706.09	1347906.31	Картометрический метод	5.0	-
9020	470677.55	1347884.52	Картометрический метод	5.0	-
9021	470677.62	1347884.43	Картометрический метод	5.0	-
9022	470662.27	1347893.94	Картометрический метод	5.0	-
9023	470662.20	1347894.59	Картометрический метод	5.0	-
9024	470658.17	1347904.46	Картометрический метод	5.0	-
9025	470656.78	1347912.47	Картометрический метод	5.0	-
9026	470638.56	1347908.62	Картометрический метод	5.0	-
9027	470615.38	1347922.98	Картометрический метод	5.0	-
9028	470619.94	1347928.63	Картометрический метод	5.0	-
9029	470597.82	1347943.94	Картометрический метод	5.0	-

2. Сведения о характерных точках границ объекта					
Обозначение характерных точек границ	Координаты, м		Метод определения координат характерной точки	Средняя квадратическая погрешность положения характерной точки (Mt), м	Описание обозначения точки на местности (при наличии)
	X	Y			
1	2	3	4	5	6
9030	470593.88	1347936.29	Картометрический метод	5.0	-
9031	470565.00	1347954.18	Картометрический метод	5.0	-
9032	470562.94	1347951.18	Картометрический метод	5.0	-
9033	470551.05	1347961.14	Картометрический метод	5.0	-
9034	470551.85	1347962.16	Картометрический метод	5.0	-
9035	470550.97	1347962.86	Картометрический метод	5.0	-
8917	470546.01	1347965.94	Картометрический метод	5.0	-
9036	470559.54	1347890.19	Картометрический метод	5.0	-
9037	470584.94	1347827.22	Картометрический метод	5.0	-
9038	470661.14	1347855.80	Картометрический метод	5.0	-
9039	470689.79	1347828.18	Картометрический метод	5.0	-
9040	470683.36	1347809.23	Картометрический метод	5.0	-
9041	470633.62	1347747.32	Картометрический метод	5.0	-
9042	470629.92	1347731.97	Картометрический метод	5.0	-
9043	470610.34	1347735.15	Картометрический метод	5.0	-
9044	470588.11	1347748.90	Картометрический метод	5.0	-
9045	470561.12	1347745.73	Картометрический метод	5.0	-
9046	470541.02	1347763.72	Картометрический метод	5.0	-
9047	470534.81	1347842.87	Картометрический метод	5.0	-
9048	470536.17	1347843.07	Картометрический метод	5.0	-
9049	470547.46	1347861.49	Картометрический метод	5.0	-
9050	470545.01	1347863.60	Картометрический метод	5.0	-
9036	470559.54	1347890.19	Картометрический метод	5.0	-
9051	471321.41	1347554.21	Картометрический метод	5.0	-
9052	471290.66	1347555.11	Картометрический метод	5.0	-
9053	471250.86	1347556.28	Картометрический метод	5.0	-

2. Сведения о характерных точках границ объекта					
Обозначение характерных точек границ	Координаты, м		Метод определения координат характерной точки	Средняя квадратическая погрешность положения характерной точки (Mt), м	Описание обозначения точки на местности (при наличии)
	X	Y			
1	2	3	4	5	6
9054	471242.83	1347556.51	Картометрический метод	5.0	-
9055	471228.45	1347555.26	Картометрический метод	5.0	-
9056	471226.80	1347537.01	Картометрический метод	5.0	-
9057	471217.05	1347541.46	Картометрический метод	5.0	-
9058	471178.16	1347548.61	Картометрический метод	5.0	-
9059	471133.71	1347535.11	Картометрический метод	5.0	-
9060	471103.54	1347493.84	Картометрический метод	5.0	-
9061	471073.38	1347427.96	Картометрический метод	5.0	-
9062	471059.13	1347378.37	Картометрический метод	5.0	-
9063	471037.95	1347390.48	Картометрический метод	5.0	-
9064	471017.13	1347402.39	Картометрический метод	5.0	-
9065	470996.64	1347414.10	Картометрический метод	5.0	-
9066	470976.49	1347425.63	Картометрический метод	5.0	-
9067	470970.10	1347428.13	Картометрический метод	5.0	-
9068	470962.18	1347431.22	Картометрический метод	5.0	-
9069	470945.04	1347420.11	Картометрический метод	5.0	-
9070	470931.64	1347414.34	Картометрический метод	5.0	-
9071	470924.87	1347399.37	Картометрический метод	5.0	-
9072	470899.80	1347352.83	Картометрический метод	5.0	-
9073	470893.95	1347342.96	Картометрический метод	5.0	-
9074	470925.45	1347323.34	Картометрический метод	5.0	-
9075	470912.36	1347302.04	Картометрический метод	5.0	-
9076	470939.46	1347288.21	Картометрический метод	5.0	-
9077	470956.70	1347249.68	Картометрический метод	5.0	-
9078	470979.57	1347235.94	Картометрический метод	5.0	-
9079	470968.79	1347217.64	Картометрический метод	5.0	-

2. Сведения о характерных точках границ объекта					
Обозначение характерных точек границ	Координаты, м		Метод определения координат характерной точки	Средняя квадратическая погрешность положения характерной точки (Mt), м	Описание обозначения точки на местности (при наличии)
	X	Y			
1	2	3	4	5	6
9080	470961.28	1347191.54	Картометрический метод	5.0	-
9081	470941.92	1347156.54	Картометрический метод	5.0	-
9082	470841.96	1347135.49	Картометрический метод	5.0	-
9083	470841.15	1347129.80	Картометрический метод	5.0	-
9084	470843.01	1347123.47	Картометрический метод	5.0	-
9085	470816.77	1347104.91	Картометрический метод	5.0	-
9086	470798.68	1347053.98	Картометрический метод	5.0	-
9087	470786.01	1347050.29	Картометрический метод	5.0	-
9088	470774.24	1347048.48	Картометрический метод	5.0	-
9089	470768.23	1347049.43	Картометрический метод	5.0	-
9090	470768.28	1347027.05	Картометрический метод	5.0	-
9091	470769.06	1347022.38	Картометрический метод	5.0	-
9092	470770.80	1347018.60	Картометрический метод	5.0	-
9093	470776.28	1347011.37	Картометрический метод	5.0	-
9094	470778.29	1347015.42	Картометрический метод	5.0	-
9095	470941.21	1347097.62	Картометрический метод	5.0	-
9096	470984.11	1347218.63	Картометрический метод	5.0	-
9097	471036.08	1347275.55	Картометрический метод	5.0	-
9098	471049.65	1347290.42	Картометрический метод	5.0	-
9099	471125.91	1347373.95	Картометрический метод	5.0	-
9100	471103.00	1347381.30	Картометрический метод	5.0	-
9101	471113.20	1347435.40	Картометрический метод	5.0	-
9102	471113.24	1347435.44	Картометрический метод	5.0	-
9103	471088.73	1347440.37	Картометрический метод	5.0	-
9104	471104.85	1347474.87	Картометрический метод	5.0	-
9105	471106.18	1347477.20	Картометрический метод	5.0	-

2. Сведения о характерных точках границ объекта					
Обозначение характерных точек границ	Координаты, м		Метод определения координат характерной точки	Средняя квадратическая погрешность положения характерной точки (Mt), м	Описание обозначения точки на местности (при наличии)
	X	Y			
1	2	3	4	5	6
9106	471121.74	1347495.59	Картометрический метод	5.0	-
9107	471126.31	1347500.11	Картометрический метод	5.0	-
9108	471138.33	1347470.37	Картометрический метод	5.0	-
9109	471161.54	1347464.64	Картометрический метод	5.0	-
9110	471179.62	1347459.82	Картометрический метод	5.0	-
9111	471179.56	1347471.66	Картометрический метод	5.0	-
9112	471219.99	1347470.72	Картометрический метод	5.0	-
9113	471229.56	1347455.90	Картометрический метод	5.0	-
9114	471225.08	1347450.67	Картометрический метод	5.0	-
9115	471232.29	1347449.22	Картометрический метод	5.0	-
9116	471232.60	1347427.32	Картометрический метод	5.0	-
9117	471297.85	1347422.84	Картометрический метод	5.0	-
9118	471278.68	1347415.48	Картометрический метод	5.0	-
9119	471292.40	1347377.91	Картометрический метод	5.0	-
9120	471320.40	1347388.67	Картометрический метод	5.0	-
9121	471347.28	1347399.90	Картометрический метод	5.0	-
9122	471340.41	1347419.93	Картометрический метод	5.0	-
9123	471340.86	1347419.90	Картометрический метод	5.0	-
9124	471354.68	1347449.78	Картометрический метод	5.0	-
9125	471359.97	1347463.54	Картометрический метод	5.0	-
9126	471358.91	1347500.58	Картометрический метод	5.0	-
9127	471346.21	1347516.46	Картометрический метод	5.0	-
9128	471313.40	1347538.68	Картометрический метод	5.0	-
9051	471321.41	1347554.21	Картометрический метод	5.0	-
9129	471286.36	1347549.80	Картометрический метод	5.0	-
9130	471286.48	1347520.13	Картометрический метод	5.0	-

2. Сведения о характерных точках границ объекта					
Обозначение характерных точек границ	Координаты, м		Метод определения координат характерной точки	Средняя квадратическая погрешность положения характерной точки (Mt), м	Описание обозначения точки на местности (при наличии)
	X	Y			
1	2	3	4	5	6
9131	471286.49	1347518.85	Картометрический метод	5.0	-
9132	471287.42	1347488.87	Картометрический метод	5.0	-
9133	471247.45	1347487.62	Картометрический метод	5.0	-
9134	471246.51	1347517.61	Картометрический метод	5.0	-
9135	471246.50	1347520.94	Картометрический метод	5.0	-
9136	471246.39	1347528.06	Картометрический метод	5.0	-
9137	471246.02	1347551.01	Картометрический метод	5.0	-
9129	471286.36	1347549.80	Картометрический метод	5.0	-
9138	476477.16	1355010.65	Картометрический метод	5.0	-
9139	476402.54	1355148.76	Картометрический метод	5.0	-
9140	476386.41	1355159.78	Картометрический метод	5.0	-
9141	476374.03	1355181.71	Картометрический метод	5.0	-
9142	476361.99	1355203.07	Картометрический метод	5.0	-
9143	476349.48	1355225.25	Картометрический метод	5.0	-
9144	476352.11	1355226.82	Картометрический метод	5.0	-
9145	476339.25	1355250.79	Картометрический метод	5.0	-
9146	476336.16	1355248.87	Картометрический метод	5.0	-
9147	476335.11	1355250.73	Картометрический метод	5.0	-
9148	476326.34	1355265.46	Картометрический метод	5.0	-
9149	476308.88	1355294.81	Картометрический метод	5.0	-
9150	476216.81	1355245.60	Картометрический метод	5.0	-
9151	476272.37	1355142.41	Картометрический метод	5.0	-
9152	476204.11	1355097.96	Картометрический метод	5.0	-
9153	476199.34	1354990.01	Картометрический метод	5.0	-
9154	476205.69	1354970.96	Картометрический метод	5.0	-
9155	476229.51	1354915.40	Картометрический метод	5.0	-

2. Сведения о характерных точках границ объекта					
Обозначение характерных точек границ	Координаты, м		Метод определения координат характерной точки	Средняя квадратическая погрешность положения характерной точки (Mt), м	Описание обозначения точки на местности (при наличии)
	X	Y			
1	2	3	4	5	6
9156	476246.97	1354894.76	Картометрический метод	5.0	-
9157	476294.59	1354861.42	Картометрический метод	5.0	-
9158	476374.09	1354896.26	Картометрический метод	5.0	-
9159	476411.60	1354915.21	Картометрический метод	5.0	-
9160	476435.44	1354928.84	Картометрический метод	5.0	-
9161	476437.09	1354926.44	Картометрический метод	5.0	-
9162	476448.07	1354936.29	Картометрический метод	5.0	-
9163	476454.81	1354942.34	Картометрический метод	5.0	-
9164	476454.63	1354942.63	Картометрический метод	5.0	-
9165	476463.33	1354951.03	Картометрический метод	5.0	-
9166	476470.81	1354958.26	Картометрический метод	5.0	-
9167	476481.92	1354985.25	Картометрический метод	5.0	-
9138	476477.16	1355010.65	Картометрический метод	5.0	-
9168	476326.13	1354926.61	Картометрический метод	5.0	-
9169	476340.34	1354946.12	Картометрический метод	5.0	-
9170	476348.96	1354950.28	Картометрический метод	5.0	-
9171	476368.01	1354924.99	Картометрический метод	5.0	-
9172	476353.48	1354910.42	Картометрический метод	5.0	-
9173	476352.49	1354909.43	Картометрический метод	5.0	-
9174	476342.74	1354899.66	Картометрический метод	5.0	-
9175	476340.99	1354901.41	Картометрический метод	5.0	-
9176	476321.76	1354920.62	Картометрический метод	5.0	-
9168	476326.13	1354926.61	Картометрический метод	5.0	-
9177	477266.72	1355611.81	Картометрический метод	5.0	-
9178	477221.24	1355659.29	Картометрический метод	5.0	-
9179	477184.96	1355683.89	Картометрический метод	5.0	-

2. Сведения о характерных точках границ объекта					
Обозначение характерных точек границ	Координаты, м		Метод определения координат характерной точки	Средняя квадратическая погрешность положения характерной точки (Mt), м	Описание обозначения точки на местности (при наличии)
	X	Y			
1	2	3	4	5	6
9180	477148.19	1355703.70	Картометрический метод	5.0	-
9181	477136.45	1355728.79	Картометрический метод	5.0	-
9182	477109.34	1355761.70	Картометрический метод	5.0	-
9183	477087.67	1355831.46	Картометрический метод	5.0	-
9184	477082.24	1355843.04	Картометрический метод	5.0	-
9185	476777.49	1355769.63	Картометрический метод	5.0	-
9186	476782.43	1355735.04	Картометрический метод	5.0	-
9187	476808.72	1355709.12	Картометрический метод	5.0	-
9188	476814.42	1355693.85	Картометрический метод	5.0	-
9189	476831.76	1355595.57	Картометрический метод	5.0	-
9190	476845.55	1355559.34	Картометрический метод	5.0	-
9191	476850.00	1355505.07	Картометрический метод	5.0	-
9192	476857.35	1355471.23	Картометрический метод	5.0	-
9193	476856.35	1355459.27	Картометрический метод	5.0	-
9194	476855.52	1355449.29	Картометрический метод	5.0	-
9195	476842.35	1355439.46	Картометрический метод	5.0	-
9196	476841.97	1355436.38	Картометрический метод	5.0	-
9197	476848.91	1355419.94	Картометрический метод	5.0	-
9198	476846.45	1355411.92	Картометрический метод	5.0	-
9199	476840.80	1355407.86	Картометрический метод	5.0	-
9200	476830.74	1355406.29	Картометрический метод	5.0	-
9201	476826.45	1355403.51	Картометрический метод	5.0	-
9202	476834.33	1355393.73	Картометрический метод	5.0	-
9203	476834.45	1355389.19	Картометрический метод	5.0	-
9204	476830.85	1355385.59	Картометрический метод	5.0	-
9205	476820.81	1355380.80	Картометрический метод	5.0	-

2. Сведения о характерных точках границ объекта					
Обозначение характерных точек границ	Координаты, м		Метод определения координат характерной точки	Средняя квадратическая погрешность положения характерной точки (Mt), м	Описание обозначения точки на местности (при наличии)
	X	Y			
1	2	3	4	5	6
9206	476819.95	1355380.39	Картометрический метод	5.0	-
9207	476818.10	1355377.90	Картометрический метод	5.0	-
9208	476820.54	1355374.91	Картометрический метод	5.0	-
9209	476840.49	1355366.80	Картометрический метод	5.0	-
9210	476844.17	1355365.30	Картометрический метод	5.0	-
9211	476873.25	1355346.22	Картометрический метод	5.0	-
9212	476877.14	1355348.17	Картометрический метод	5.0	-
9213	476928.25	1355373.80	Картометрический метод	5.0	-
9214	476935.55	1355377.46	Картометрический метод	5.0	-
9215	476941.54	1355380.46	Картометрический метод	5.0	-
9216	476964.40	1355402.33	Картометрический метод	5.0	-
9217	476966.84	1355416.31	Картометрический метод	5.0	-
9218	476957.81	1355471.35	Картометрический метод	5.0	-
9219	476961.30	1355473.15	Картометрический метод	5.0	-
9220	476979.47	1355455.07	Картометрический метод	5.0	-
9221	476982.60	1355454.69	Картометрический метод	5.0	-
9222	476987.52	1355458.93	Картометрический метод	5.0	-
9223	476989.64	1355464.55	Картометрический метод	5.0	-
9224	476989.14	1355477.71	Картометрический метод	5.0	-
9225	477015.41	1355501.24	Картометрический метод	5.0	-
9226	477039.70	1355455.70	Картометрический метод	5.0	-
9227	477050.09	1355456.93	Картометрический метод	5.0	-
9228	477057.73	1355456.11	Картометрический метод	5.0	-
9229	477070.09	1355452.26	Картометрический метод	5.0	-
9230	477098.30	1355459.49	Картометрический метод	5.0	-
9231	477108.40	1355457.66	Картометрический метод	5.0	-

2. Сведения о характерных точках границ объекта					
Обозначение характерных точек границ	Координаты, м		Метод определения координат характерной точки	Средняя квадратическая погрешность положения характерной точки (Mt), м	Описание обозначения точки на местности (при наличии)
	X	Y			
1	2	3	4	5	6
9232	477130.45	1355444.08	Картометрический метод	5.0	-
9233	477144.15	1355423.90	Картометрический метод	5.0	-
9234	477170.83	1355448.50	Картометрический метод	5.0	-
9235	477201.83	1355451.83	Картометрический метод	5.0	-
9236	477196.31	1355441.78	Картометрический метод	5.0	-
9237	477198.71	1355440.84	Картометрический метод	5.0	-
9238	477191.63	1355401.04	Картометрический метод	5.0	-
9239	477189.08	1355399.47	Картометрический метод	5.0	-
9240	477209.33	1355368.40	Картометрический метод	5.0	-
9241	477212.60	1355370.58	Картометрический метод	5.0	-
9242	477226.47	1355349.06	Картометрический метод	5.0	-
9243	477229.25	1355350.72	Картометрический метод	5.0	-
9244	477238.68	1355327.93	Картометрический метод	5.0	-
9245	477250.56	1355304.75	Картометрический метод	5.0	-
9246	477266.91	1355281.66	Картометрический метод	5.0	-
9247	477279.59	1355285.87	Картометрический метод	5.0	-
9248	477288.82	1355290.01	Картометрический метод	5.0	-
9249	477292.78	1355294.28	Картометрический метод	5.0	-
9250	477285.88	1355310.74	Картометрический метод	5.0	-
9251	477283.80	1355315.47	Картометрический метод	5.0	-
9252	477280.90	1355321.58	Картометрический метод	5.0	-
9253	477283.02	1355327.89	Картометрический метод	5.0	-
9254	477278.39	1355335.93	Картометрический метод	5.0	-
9255	477276.06	1355339.98	Картометрический метод	5.0	-
9256	477272.63	1355345.87	Картометрический метод	5.0	-
9257	477265.89	1355356.09	Картометрический метод	5.0	-

2. Сведения о характерных точках границ объекта					
Обозначение характерных точек границ	Координаты, м		Метод определения координат характерной точки	Средняя квадратическая погрешность положения характерной точки (Mt), м	Описание обозначения точки на местности (при наличии)
	X	Y			
1	2	3	4	5	6
9258	477263.07	1355360.22	Картометрический метод	5.0	-
9259	477257.98	1355367.84	Картометрический метод	5.0	-
9260	477251.46	1355378.18	Картометрический метод	5.0	-
9261	477244.28	1355391.69	Картометрический метод	5.0	-
9262	477234.30	1355406.67	Картометрический метод	5.0	-
9263	477233.26	1355407.33	Картометрический метод	5.0	-
9264	477228.00	1355419.41	Картометрический метод	5.0	-
9265	477232.61	1355427.60	Картометрический метод	5.0	-
9266	477235.70	1355433.08	Картометрический метод	5.0	-
9267	477238.17	1355437.59	Картометрический метод	5.0	-
9268	477243.71	1355447.00	Картометрический метод	5.0	-
9269	477244.60	1355446.89	Картометрический метод	5.0	-
9270	477255.32	1355465.37	Картометрический метод	5.0	-
9271	477254.77	1355464.41	Картометрический метод	5.0	-
9272	477258.72	1355465.15	Картометрический метод	5.0	-
9273	477263.32	1355467.63	Картометрический метод	5.0	-
9274	477270.64	1355468.49	Картометрический метод	5.0	-
9275	477277.99	1355467.19	Картометрический метод	5.0	-
9276	477325.10	1355445.74	Картометрический метод	5.0	-
9277	477339.06	1355439.38	Картометрический метод	5.0	-
9278	477343.08	1355450.60	Картометрический метод	5.0	-
9279	477347.48	1355473.40	Картометрический метод	5.0	-
9280	477347.20	1355482.03	Картометрический метод	5.0	-
9281	477341.71	1355499.39	Картометрический метод	5.0	-
9282	477334.39	1355511.26	Картометрический метод	5.0	-
9283	477331.68	1355517.45	Картометрический метод	5.0	-

2. Сведения о характерных точках границ объекта					
Обозначение характерных точек границ	Координаты, м		Метод определения координат характерной точки	Средняя квадратическая погрешность положения характерной точки (Mt), м	Описание обозначения точки на местности (при наличии)
	X	Y			
1	2	3	4	5	6
9284	477317.60	1355559.05	Картометрический метод	5.0	-
9285	477307.63	1355575.94	Картометрический метод	5.0	-
9286	477297.07	1355587.30	Картометрический метод	5.0	-
9177	477266.72	1355611.81	Картометрический метод	5.0	-
9287	477092.42	1355605.29	Картометрический метод	5.0	-
9288	477090.14	1355612.61	Картометрический метод	5.0	-
9289	477090.48	1355621.85	Картометрический метод	5.0	-
9290	477093.33	1355631.34	Картометрический метод	5.0	-
9291	477097.04	1355637.82	Картометрический метод	5.0	-
9292	477104.21	1355643.42	Картометрический метод	5.0	-
9293	477117.16	1355645.34	Картометрический метод	5.0	-
9294	477127.10	1355645.17	Картометрический метод	5.0	-
9295	477135.84	1355643.39	Картометрический метод	5.0	-
9296	477142.47	1355639.00	Картометрический метод	5.0	-
9297	477146.18	1355632.79	Картометрический метод	5.0	-
9298	477145.89	1355626.22	Картометрический метод	5.0	-
9299	477140.06	1355616.60	Картометрический метод	5.0	-
9300	477129.07	1355606.11	Картометрический метод	5.0	-
9301	477117.84	1355599.91	Картометрический метод	5.0	-
9302	477105.51	1355598.76	Картометрический метод	5.0	-
9303	477097.08	1355601.12	Картометрический метод	5.0	-
9287	477092.42	1355605.29	Картометрический метод	5.0	-
9304	477683.78	1355667.05	Картометрический метод	5.0	-
9305	477637.14	1355689.10	Картометрический метод	5.0	-
9306	477662.38	1355790.08	Картометрический метод	5.0	-
9307	477619.90	1355812.39	Картометрический метод	5.0	-

2. Сведения о характерных точках границ объекта					
Обозначение характерных точек границ	Координаты, м		Метод определения координат характерной точки	Средняя квадратическая погрешность положения характерной точки (Mt), м	Описание обозначения точки на местности (при наличии)
	X	Y			
1	2	3	4	5	6
9308	477611.05	1355817.04	Картометрический метод	5.0	-
9309	477610.28	1355801.06	Картометрический метод	5.0	-
9310	477605.53	1355769.49	Картометрический метод	5.0	-
9311	477580.55	1355692.12	Картометрический метод	5.0	-
9312	477566.20	1355611.16	Картометрический метод	5.0	-
9313	477556.85	1355543.55	Картометрический метод	5.0	-
9314	477555.69	1355521.86	Картометрический метод	5.0	-
9315	477559.02	1355456.16	Картометрический метод	5.0	-
9316	477553.84	1355445.37	Картометрический метод	5.0	-
9317	477554.07	1355449.75	Картометрический метод	5.0	-
9318	477550.54	1355521.92	Картометрический метод	5.0	-
9319	477554.91	1355566.70	Картометрический метод	5.0	-
9320	477560.69	1355612.87	Картометрический метод	5.0	-
9321	477567.99	1355653.08	Картометрический метод	5.0	-
9322	477576.24	1355692.85	Картометрический метод	5.0	-
9323	477581.58	1355713.98	Картометрический метод	5.0	-
9324	477596.45	1355757.72	Картометрический метод	5.0	-
9325	477601.62	1355779.12	Картометрический метод	5.0	-
9326	477604.43	1355802.72	Картометрический метод	5.0	-
9327	477605.28	1355819.22	Картометрический метод	5.0	-
9328	477574.59	1355839.58	Картометрический метод	5.0	-
9329	477558.12	1355861.64	Картометрический метод	5.0	-
9330	477523.95	1355894.43	Картометрический метод	5.0	-
9331	477505.80	1355898.83	Картометрический метод	5.0	-
9332	477477.75	1355905.64	Картометрический метод	5.0	-
9333	477413.39	1355921.26	Картометрический метод	5.0	-

2. Сведения о характерных точках границ объекта					
Обозначение характерных точек границ	Координаты, м		Метод определения координат характерной точки	Средняя квадратическая погрешность положения характерной точки (Mt), м	Описание обозначения точки на местности (при наличии)
	X	Y			
1	2	3	4	5	6
9334	477472.22	1355946.06	Картометрический метод	5.0	-
9335	477474.75	1355964.93	Картометрический метод	5.0	-
9336	477468.38	1355998.88	Картометрический метод	5.0	-
9337	477510.94	1356009.47	Картометрический метод	5.0	-
9338	477526.19	1356007.83	Картометрический метод	5.0	-
9339	477539.20	1355977.81	Картометрический метод	5.0	-
9340	477548.27	1355979.74	Картометрический метод	5.0	-
9341	477589.60	1356001.12	Картометрический метод	5.0	-
9342	477592.52	1356004.95	Картометрический метод	5.0	-
9343	477592.33	1356032.92	Картометрический метод	5.0	-
9344	477583.46	1356039.05	Картометрический метод	5.0	-
9345	477577.52	1356055.87	Картометрический метод	5.0	-
9346	477577.32	1356069.21	Картометрический метод	5.0	-
9347	477587.87	1356080.25	Картометрический метод	5.0	-
9348	477588.98	1356109.67	Картометрический метод	5.0	-
9349	477562.40	1356131.49	Картометрический метод	5.0	-
9350	477545.14	1356133.19	Картометрический метод	5.0	-
9351	477505.94	1356120.43	Картометрический метод	5.0	-
9352	477407.90	1356108.36	Картометрический метод	5.0	-
9353	477378.98	1356112.18	Картометрический метод	5.0	-
9354	477368.98	1356110.80	Картометрический метод	5.0	-
9355	477355.28	1356104.97	Картометрический метод	5.0	-
9356	477267.56	1356097.11	Картометрический метод	5.0	-
9357	477250.18	1356087.68	Картометрический метод	5.0	-
9358	477247.41	1356086.18	Картометрический метод	5.0	-
9359	477251.76	1356071.24	Картометрический метод	5.0	-

2. Сведения о характерных точках границ объекта					
Обозначение характерных точек границ	Координаты, м		Метод определения координат характерной точки	Средняя квадратическая погрешность положения характерной точки (Mt), м	Описание обозначения точки на местности (при наличии)
	X	Y			
1	2	3	4	5	6
9360	477299.99	1356060.27	Картометрический метод	5.0	-
9361	477304.31	1356048.56	Картометрический метод	5.0	-
9362	477300.92	1356021.24	Картометрический метод	5.0	-
9363	477265.00	1356002.04	Картометрический метод	5.0	-
9364	477263.57	1355992.23	Картометрический метод	5.0	-
9365	477260.50	1355971.15	Картометрический метод	5.0	-
9366	477256.91	1355946.50	Картометрический метод	5.0	-
9367	477229.12	1355931.72	Картометрический метод	5.0	-
9368	477210.37	1355939.81	Картометрический метод	5.0	-
9369	477203.52	1355940.41	Картометрический метод	5.0	-
9370	477199.03	1355937.80	Картометрический метод	5.0	-
9371	477197.06	1355938.70	Картометрический метод	5.0	-
9372	477192.64	1355947.56	Картометрический метод	5.0	-
9373	477181.86	1355958.90	Картометрический метод	5.0	-
9374	477179.71	1355987.43	Картометрический метод	5.0	-
9375	477161.26	1355995.53	Картометрический метод	5.0	-
9376	477147.89	1355993.19	Картометрический метод	5.0	-
9377	477140.89	1355995.53	Картометрический метод	5.0	-
9378	477124.84	1356031.87	Картометрический метод	5.0	-
9379	477104.12	1356047.71	Картометрический метод	5.0	-
9380	477083.60	1356055.14	Картометрический метод	5.0	-
9381	477060.89	1356060.48	Картометрический метод	5.0	-
9382	477043.77	1356077.30	Картометрический метод	5.0	-
9383	477034.50	1356082.08	Картометрический метод	5.0	-
9384	477023.29	1356093.26	Картометрический метод	5.0	-
9385	476947.06	1356047.02	Картометрический метод	5.0	-

2. Сведения о характерных точках границ объекта					
Обозначение характерных точек границ	Координаты, м		Метод определения координат характерной точки	Средняя квадратическая погрешность положения характерной точки (Mt), м	Описание обозначения точки на местности (при наличии)
	X	Y			
1	2	3	4	5	6
9386	476956.44	1356032.44	Картометрический метод	5.0	-
9387	476964.25	1356023.69	Картометрический метод	5.0	-
9388	477003.64	1355978.49	Картометрический метод	5.0	-
9389	477018.87	1355959.63	Картометрический метод	5.0	-
9390	477025.07	1355948.63	Картометрический метод	5.0	-
9391	477037.57	1355931.46	Картометрический метод	5.0	-
9392	477045.07	1355919.93	Картометрический метод	5.0	-
9393	477048.77	1355911.56	Картометрический метод	5.0	-
9394	477070.52	1355876.24	Картометрический метод	5.0	-
9395	477081.34	1355857.09	Картометрический метод	5.0	-
9396	477086.98	1355845.63	Картометрический метод	5.0	-
9397	477099.78	1355813.62	Картометрический метод	5.0	-
9398	477113.41	1355765.80	Картометрический метод	5.0	-
9399	477140.19	1355732.68	Картометрический метод	5.0	-
9400	477151.41	1355709.28	Картометрический метод	5.0	-
9401	477154.84	1355706.28	Картометрический метод	5.0	-
9402	477191.65	1355685.60	Картометрический метод	5.0	-
9403	477225.13	1355662.74	Картометрический метод	5.0	-
9404	477242.41	1355646.71	Картометрический метод	5.0	-
9405	477271.66	1355615.13	Картометрический метод	5.0	-
9406	477301.38	1355590.93	Картометрический метод	5.0	-
9407	477311.64	1355578.94	Картометрический метод	5.0	-
9408	477319.89	1355566.25	Картометрический метод	5.0	-
9409	477325.65	1355552.83	Картометрический метод	5.0	-
9410	477336.00	1355520.14	Картометрический метод	5.0	-
9411	477339.82	1355512.12	Картометрический метод	5.0	-

2. Сведения о характерных точках границ объекта					
Обозначение характерных точек границ	Координаты, м		Метод определения координат характерной точки	Средняя квадратическая погрешность положения характерной точки (Mt), м	Описание обозначения точки на местности (при наличии)
	X	Y			
1	2	3	4	5	6
9412	477346.20	1355501.63	Картометрический метод	5.0	-
9413	477352.01	1355484.92	Картометрический метод	5.0	-
9414	477353.09	1355477.24	Картометрический метод	5.0	-
9415	477348.73	1355452.76	Картометрический метод	5.0	-
9416	477343.56	1355437.13	Картометрический метод	5.0	-
9417	477361.26	1355428.18	Картометрический метод	5.0	-
9418	477369.25	1355430.52	Картометрический метод	5.0	-
9419	477423.43	1355404.74	Картометрический метод	5.0	-
9420	477461.51	1355384.31	Картометрический метод	5.0	-
9421	477459.19	1355376.95	Картометрический метод	5.0	-
9422	477464.73	1355374.14	Картометрический метод	5.0	-
9423	477461.53	1355369.02	Картометрический метод	5.0	-
9424	477454.79	1355358.07	Картометрический метод	5.0	-
9425	477446.64	1355361.50	Картометрический метод	5.0	-
9426	477436.02	1355352.87	Картометрический метод	5.0	-
9427	477435.69	1355352.02	Картометрический метод	5.0	-
9428	477431.46	1355348.82	Картометрический метод	5.0	-
9429	477431.15	1355348.92	Картометрический метод	5.0	-
9430	477426.24	1355344.92	Картометрический метод	5.0	-
9431	477413.19	1355334.98	Картометрический метод	5.0	-
9432	477400.05	1355324.97	Картометрический метод	5.0	-
9433	477398.46	1355323.76	Картометрический метод	5.0	-
9434	477387.74	1355336.08	Картометрический метод	5.0	-
9435	477365.59	1355345.52	Картометрический метод	5.0	-
9436	477362.84	1355346.69	Картометрический метод	5.0	-
9437	477361.68	1355347.19	Картометрический метод	5.0	-

2. Сведения о характерных точках границ объекта					
Обозначение характерных точек границ	Координаты, м		Метод определения координат характерной точки	Средняя квадратическая погрешность положения характерной точки (Mt), м	Описание обозначения точки на местности (при наличии)
	X	Y			
1	2	3	4	5	6
9438	477361.55	1355345.64	Картометрический метод	5.0	-
9439	477360.16	1355329.06	Картометрический метод	5.0	-
9440	477359.90	1355325.95	Картометрический метод	5.0	-
9441	477363.43	1355303.46	Картометрический метод	5.0	-
9442	477342.27	1355286.23	Картометрический метод	5.0	-
9443	477352.40	1355264.88	Картометрический метод	5.0	-
9444	477362.73	1355243.11	Картометрический метод	5.0	-
9445	477374.30	1355218.73	Картометрический метод	5.0	-
9446	477383.99	1355195.25	Картометрический метод	5.0	-
9447	477393.21	1355174.62	Картометрический метод	5.0	-
9448	477409.24	1355180.80	Картометрический метод	5.0	-
9449	477418.99	1355160.44	Картометрический метод	5.0	-
9450	477462.46	1355166.75	Картометрический метод	5.0	-
9451	477475.18	1355151.92	Картометрический метод	5.0	-
9452	477467.08	1355146.04	Картометрический метод	5.0	-
9453	477463.41	1355134.96	Картометрический метод	5.0	-
9454	477470.22	1355115.80	Картометрический метод	5.0	-
9455	477478.57	1355104.20	Картометрический метод	5.0	-
9456	477496.52	1355079.24	Картометрический метод	5.0	-
9457	477498.03	1355074.25	Картометрический метод	5.0	-
9458	477494.81	1355071.27	Картометрический метод	5.0	-
9459	477488.21	1355071.12	Картометрический метод	5.0	-
9460	477478.96	1355051.70	Картометрический метод	5.0	-
9461	477474.99	1355043.36	Картометрический метод	5.0	-
9462	477463.81	1355032.65	Картометрический метод	5.0	-
9463	477462.34	1355026.52	Картометрический метод	5.0	-

2. Сведения о характерных точках границ объекта					
Обозначение характерных точек границ	Координаты, м		Метод определения координат характерной точки	Средняя квадратическая погрешность положения характерной точки (Mt), м	Описание обозначения точки на местности (при наличии)
	X	Y			
1	2	3	4	5	6
9464	477462.33	1355026.52	Картометрический метод	5.0	-
9465	477470.54	1355012.36	Картометрический метод	5.0	-
9466	477473.47	1355002.59	Картометрический метод	5.0	-
9467	477474.57	1354998.94	Картометрический метод	5.0	-
9468	477468.81	1354988.83	Картометрический метод	5.0	-
9469	477455.46	1354956.06	Картометрический метод	5.0	-
9470	477445.19	1354954.14	Картометрический метод	5.0	-
9471	477382.06	1354942.36	Картометрический метод	5.0	-
9472	477368.41	1354939.81	Картометрический метод	5.0	-
9473	477307.34	1354928.41	Картометрический метод	5.0	-
9474	477297.08	1354926.49	Картометрический метод	5.0	-
9475	477405.50	1354801.42	Картометрический метод	5.0	-
9476	477408.85	1354797.56	Картометрический метод	5.0	-
9477	477416.40	1354788.85	Картометрический метод	5.0	-
9478	477423.29	1354790.94	Картометрический метод	5.0	-
9479	477440.24	1354796.08	Картометрический метод	5.0	-
9480	477449.15	1354803.16	Картометрический метод	5.0	-
9481	477469.29	1354820.29	Картометрический метод	5.0	-
9482	477479.73	1354808.07	Картометрический метод	5.0	-
9483	477493.17	1354812.15	Картометрический метод	5.0	-
9484	477520.51	1354821.00	Картометрический метод	5.0	-
9485	477533.54	1354825.21	Картометрический метод	5.0	-
9486	477543.25	1354833.05	Картометрический метод	5.0	-
9487	477546.29	1354829.34	Картометрический метод	5.0	-
9488	477555.86	1354832.44	Картометрический метод	5.0	-
9489	477561.40	1354830.62	Картометрический метод	5.0	-

2. Сведения о характерных точках границ объекта					
Обозначение характерных точек границ	Координаты, м		Метод определения координат характерной точки	Средняя квадратическая погрешность положения характерной точки (Mt), м	Описание обозначения точки на местности (при наличии)
	X	Y			
1	2	3	4	5	6
9490	477562.82	1354831.45	Картометрический метод	5.0	-
9491	477573.37	1354838.39	Картометрический метод	5.0	-
9492	477584.06	1354847.69	Картометрический метод	5.0	-
9493	477593.29	1354856.95	Картометрический метод	5.0	-
9494	477602.27	1354865.95	Картометрический метод	5.0	-
9495	477609.57	1354873.27	Картометрический метод	5.0	-
9496	477609.58	1354873.28	Картометрический метод	5.0	-
9497	477614.65	1354879.12	Картометрический метод	5.0	-
9498	477622.68	1354885.41	Картометрический метод	5.0	-
9499	477634.27	1354892.02	Картометрический метод	5.0	-
9500	477645.15	1354898.23	Картометрический метод	5.0	-
9501	477659.22	1354903.97	Картометрический метод	5.0	-
9502	477680.48	1354912.64	Картометрический метод	5.0	-
9503	477701.16	1354921.06	Картометрический метод	5.0	-
9504	477703.43	1354921.99	Картометрический метод	5.0	-
9505	477708.28	1354923.97	Картометрический метод	5.0	-
9506	477707.38	1354926.42	Картометрический метод	5.0	-
9507	477657.88	1355061.23	Картометрический метод	5.0	-
9508	477597.38	1355232.81	Картометрический метод	5.0	-
9509	477608.40	1355228.63	Картометрический метод	5.0	-
9510	477609.80	1355219.66	Картометрический метод	5.0	-
9511	477662.07	1355067.67	Картометрический метод	5.0	-
9512	477668.79	1355054.74	Картометрический метод	5.0	-
9513	477672.58	1355046.47	Картометрический метод	5.0	-
9514	477675.64	1355033.42	Картометрический метод	5.0	-
9515	477688.23	1354997.47	Картометрический метод	5.0	-

2. Сведения о характерных точках границ объекта					
Обозначение характерных точек границ	Координаты, м		Метод определения координат характерной точки	Средняя квадратическая погрешность положения характерной точки (Mt), м	Описание обозначения точки на местности (при наличии)
	X	Y			
1	2	3	4	5	6
9516	477695.39	1354984.29	Картометрический метод	5.0	-
9517	477711.40	1354930.93	Картометрический метод	5.0	-
9518	477716.26	1354931.89	Картометрический метод	5.0	-
9519	477730.30	1354934.66	Картометрический метод	5.0	-
9520	477811.55	1354974.13	Картометрический метод	5.0	-
9521	477806.67	1354996.61	Картометрический метод	5.0	-
9522	477833.91	1355003.10	Картометрический метод	5.0	-
9523	477847.63	1355006.37	Картометрический метод	5.0	-
9524	477850.90	1355004.35	Картометрический метод	5.0	-
9525	477852.73	1355003.21	Картометрический метод	5.0	-
9526	477854.57	1354999.50	Картометрический метод	5.0	-
9527	477856.35	1354995.90	Картометрический метод	5.0	-
9528	477860.87	1354998.09	Картометрический метод	5.0	-
9529	477859.07	1355001.73	Картометрический метод	5.0	-
9530	477860.58	1355004.90	Картометрический метод	5.0	-
9531	477867.35	1355006.50	Картометрический метод	5.0	-
9532	477868.36	1355006.74	Картометрический метод	5.0	-
9533	477864.65	1355022.30	Картометрический метод	5.0	-
9534	477869.62	1355023.47	Картометрический метод	5.0	-
9535	477872.41	1355044.45	Картометрический метод	5.0	-
9536	477860.18	1355065.50	Картометрический метод	5.0	-
9537	477858.64	1355068.15	Картометрический метод	5.0	-
9538	477827.50	1355080.15	Картометрический метод	5.0	-
9539	477795.43	1355098.05	Картометрический метод	5.0	-
9540	477793.55	1355102.77	Картометрический метод	5.0	-
9541	477796.86	1355115.67	Картометрический метод	5.0	-

2. Сведения о характерных точках границ объекта					
Обозначение характерных точек границ	Координаты, м		Метод определения координат характерной точки	Средняя квадратическая погрешность положения характерной точки (Mt), м	Описание обозначения точки на местности (при наличии)
	X	Y			
1	2	3	4	5	6
9542	477805.06	1355133.72	Картометрический метод	5.0	-
9543	477802.44	1355154.16	Картометрический метод	5.0	-
9544	477782.24	1355192.04	Картометрический метод	5.0	-
9545	477764.42	1355199.22	Картометрический метод	5.0	-
9546	477731.61	1355196.12	Картометрический метод	5.0	-
9547	477697.54	1355245.90	Картометрический метод	5.0	-
9548	477665.41	1355265.13	Картометрический метод	5.0	-
9549	477661.81	1355275.48	Картометрический метод	5.0	-
9550	477669.87	1355291.14	Картометрический метод	5.0	-
9551	477704.54	1355315.56	Картометрический метод	5.0	-
9552	477721.07	1355331.94	Картометрический метод	5.0	-
9553	477724.06	1355360.27	Картометрический метод	5.0	-
9554	477730.10	1355373.35	Картометрический метод	5.0	-
9555	477730.21	1355390.57	Картометрический метод	5.0	-
9556	477736.59	1355416.45	Картометрический метод	5.0	-
9557	477727.86	1355430.05	Картометрический метод	5.0	-
9558	477711.76	1355435.97	Картометрический метод	5.0	-
9559	477694.12	1355446.71	Картометрический метод	5.0	-
9560	477685.88	1355455.66	Картометрический метод	5.0	-
9561	477678.41	1355471.10	Картометрический метод	5.0	-
9562	477666.37	1355482.08	Картометрический метод	5.0	-
9563	477653.65	1355485.74	Картометрический метод	5.0	-
9564	477624.02	1355484.78	Картометрический метод	5.0	-
9565	477602.75	1355481.51	Картометрический метод	5.0	-
9566	477582.39	1355481.66	Картометрический метод	5.0	-
9567	477573.16	1355484.64	Картометрический метод	5.0	-

2. Сведения о характерных точках границ объекта					
Обозначение характерных точек границ	Координаты, м		Метод определения координат характерной точки	Средняя квадратическая погрешность положения характерной точки (Mt), м	Описание обозначения точки на местности (при наличии)
	X	Y			
1	2	3	4	5	6
9568	477572.73	1355486.29	Картометрический метод	5.0	-
9569	477571.00	1355492.98	Картометрический метод	5.0	-
9570	477571.40	1355500.19	Картометрический метод	5.0	-
9571	477574.49	1355508.12	Картометрический метод	5.0	-
9572	477580.13	1355511.64	Картометрический метод	5.0	-
9573	477585.33	1355510.31	Картометрический метод	5.0	-
9574	477592.98	1355507.03	Картометрический метод	5.0	-
9575	477611.11	1355509.07	Картометрический метод	5.0	-
9576	477645.55	1355526.70	Картометрический метод	5.0	-
9577	477663.01	1355528.02	Картометрический метод	5.0	-
9578	477666.26	1355528.41	Картометрический метод	5.0	-
9579	477709.89	1355533.66	Картометрический метод	5.0	-
9580	477717.37	1355548.13	Картометрический метод	5.0	-
9581	477739.89	1355537.27	Картометрический метод	5.0	-
9582	477760.06	1355538.67	Картометрический метод	5.0	-
9583	477800.12	1355541.44	Картометрический метод	5.0	-
9584	477818.98	1355542.74	Картометрический метод	5.0	-
9585	477837.99	1355545.53	Картометрический метод	5.0	-
9586	477859.06	1355548.61	Картометрический метод	5.0	-
9587	477870.57	1355572.52	Картометрический метод	5.0	-
9588	477871.24	1355573.91	Картометрический метод	5.0	-
9589	477875.67	1355583.21	Картометрический метод	5.0	-
9590	477878.25	1355603.07	Картометрический метод	5.0	-
9591	477865.30	1355619.34	Картометрический метод	5.0	-
9592	477848.05	1355641.02	Картометрический метод	5.0	-
9593	477825.54	1355651.80	Картометрический метод	5.0	-

2. Сведения о характерных точках границ объекта					
Обозначение характерных точек границ	Координаты, м		Метод определения координат характерной точки	Средняя квадратическая погрешность положения характерной точки (Mt), м	Описание обозначения точки на местности (при наличии)
	X	Y			
1	2	3	4	5	6
9594	477818.27	1355655.31	Картометрический метод	5.0	-
9595	477803.02	1355662.67	Картометрический метод	5.0	-
9596	477780.51	1355673.54	Картометрический метод	5.0	-
9597	477776.65	1355689.85	Картометрический метод	5.0	-
9598	477775.59	1355696.21	Картометрический метод	5.0	-
9599	477774.53	1355702.55	Картометрический метод	5.0	-
9600	477712.82	1355706.55	Картометрический метод	5.0	-
9601	477702.16	1355683.85	Картометрический метод	5.0	-
9602	477693.25	1355678.31	Картометрический метод	5.0	-
9603	477690.40	1355676.06	Картометрический метод	5.0	-
9304	477683.78	1355667.05	Картометрический метод	5.0	-
9604	477572.18	1355318.70	Картометрический метод	5.0	-
9605	477580.97	1355300.96	Картометрический метод	5.0	-
9606	477566.52	1355316.83	Картометрический метод	5.0	-
9607	477549.51	1355364.29	Картометрический метод	5.0	-
9608	477549.57	1355365.49	Картометрический метод	5.0	-
9609	477554.76	1355365.49	Картометрический метод	5.0	-
9604	477572.18	1355318.70	Картометрический метод	5.0	-
9610	477508.25	1355800.78	Картометрический метод	5.0	-
9611	477471.08	1355766.06	Картометрический метод	5.0	-
9612	477462.39	1355726.11	Картометрический метод	5.0	-
9613	477442.10	1355711.95	Картометрический метод	5.0	-
9614	477431.41	1355719.76	Картометрический метод	5.0	-
9615	477417.76	1355715.63	Картометрический метод	5.0	-
9616	477411.28	1355709.96	Картометрический метод	5.0	-
9617	477408.91	1355701.67	Картометрический метод	5.0	-

2. Сведения о характерных точках границ объекта					
Обозначение характерных точек границ	Координаты, м		Метод определения координат характерной точки	Средняя квадратическая погрешность положения характерной точки (Mt), м	Описание обозначения точки на местности (при наличии)
	X	Y			
1	2	3	4	5	6
9618	477408.26	1355691.60	Картометрический метод	5.0	-
9619	477389.42	1355683.26	Картометрический метод	5.0	-
9620	477372.96	1355685.47	Картометрический метод	5.0	-
9621	477356.97	1355689.82	Картометрический метод	5.0	-
9622	477355.18	1355692.88	Картометрический метод	5.0	-
9623	477356.95	1355702.23	Картометрический метод	5.0	-
9624	477364.34	1355712.45	Картометрический метод	5.0	-
9625	477365.09	1355727.53	Картометрический метод	5.0	-
9626	477348.37	1355758.50	Картометрический метод	5.0	-
9627	477368.10	1355779.08	Картометрический метод	5.0	-
9628	477431.43	1355810.90	Картометрический метод	5.0	-
9629	477466.05	1355821.75	Картометрический метод	5.0	-
9630	477500.21	1355819.85	Картометрический метод	5.0	-
9631	477505.60	1355813.63	Картометрический метод	5.0	-
9610	477508.25	1355800.78	Картометрический метод	5.0	-
9632	477236.55	1355901.12	Картометрический метод	5.0	-
9633	477236.42	1355918.34	Картометрический метод	5.0	-
9634	477241.78	1355929.82	Картометрический метод	5.0	-
9635	477255.30	1355931.68	Картометрический метод	5.0	-
9636	477263.12	1355921.54	Картометрический метод	5.0	-
9637	477263.67	1355910.01	Картометрический метод	5.0	-
9638	477262.37	1355897.92	Картометрический метод	5.0	-
9639	477257.38	1355889.97	Картометрический метод	5.0	-
9640	477249.17	1355886.58	Картометрический метод	5.0	-
9641	477241.33	1355889.09	Картометрический метод	5.0	-
9632	477236.55	1355901.12	Картометрический метод	5.0	-

2. Сведения о характерных точках границ объекта					
Обозначение характерных точек границ	Координаты, м		Метод определения координат характерной точки	Средняя квадратическая погрешность положения характерной точки (Mt), м	Описание обозначения точки на местности (при наличии)
	X	Y			
1	2	3	4	5	6
9642	488126.25	1350427.10	Картометрический метод	5.0	-
9643	488118.01	1350426.05	Картометрический метод	5.0	-
9644	488067.36	1350419.59	Картометрический метод	5.0	-
9645	488067.35	1350419.59	Картометрический метод	5.0	-
9646	488070.75	1350425.13	Картометрический метод	5.0	-
9647	488079.41	1350439.24	Картометрический метод	5.0	-
9648	488080.68	1350441.30	Картометрический метод	5.0	-
9649	488082.07	1350443.56	Картометрический метод	5.0	-
9650	488082.25	1350443.86	Картометрический метод	5.0	-
9651	488062.22	1350472.89	Картометрический метод	5.0	-
9652	488066.04	1350479.89	Картометрический метод	5.0	-
9653	488067.87	1350483.24	Картометрический метод	5.0	-
9654	488076.07	1350498.25	Картометрический метод	5.0	-
9655	488081.11	1350507.47	Картометрический метод	5.0	-
9656	488092.32	1350527.97	Картометрический метод	5.0	-
9657	488101.23	1350544.29	Картометрический метод	5.0	-
9658	488097.46	1350561.30	Картометрический метод	5.0	-
9659	488094.77	1350573.43	Картометрический метод	5.0	-
9660	488098.53	1350596.04	Картометрический метод	5.0	-
9661	488110.98	1350670.93	Картометрический метод	5.0	-
9662	488113.40	1350685.45	Картометрический метод	5.0	-
9663	488118.49	1350738.27	Картометрический метод	5.0	-
9664	488121.00	1350764.30	Картометрический метод	5.0	-
9665	488121.00	1350764.31	Картометрический метод	5.0	-
9666	488128.56	1350839.97	Картометрический метод	5.0	-
9667	488131.38	1350848.41	Картометрический метод	5.0	-

2. Сведения о характерных точках границ объекта					
Обозначение характерных точек границ	Координаты, м		Метод определения координат характерной точки	Средняя квадратическая погрешность положения характерной точки (Mt), м	Описание обозначения точки на местности (при наличии)
	X	Y			
1	2	3	4	5	6
9668	488143.48	1350884.57	Картометрический метод	5.0	-
9669	488147.65	1350897.04	Картометрический метод	5.0	-
9670	488149.07	1350901.27	Картометрический метод	5.0	-
9671	488150.86	1350906.62	Картометрический метод	5.0	-
9672	488134.75	1350913.50	Картометрический метод	5.0	-
9673	488130.68	1350917.34	Картометрический метод	5.0	-
9674	488126.22	1350919.23	Картометрический метод	5.0	-
9675	488124.07	1350920.14	Картометрический метод	5.0	-
9676	488094.38	1350932.75	Картометрический метод	5.0	-
9677	488098.08	1350938.18	Картометрический метод	5.0	-
9678	488092.03	1350942.24	Картометрический метод	5.0	-
9679	488091.95	1350942.12	Картометрический метод	5.0	-
9680	488080.30	1350947.63	Картометрический метод	5.0	-
9681	488075.74	1350938.65	Картометрический метод	5.0	-
9682	488071.69	1350930.67	Картометрический метод	5.0	-
9683	488065.47	1350918.42	Картометрический метод	5.0	-
9684	488049.38	1350886.74	Картометрический метод	5.0	-
9685	488039.56	1350901.64	Картометрический метод	5.0	-
9686	488030.17	1350890.52	Картометрический метод	5.0	-
9687	488018.32	1350889.86	Картометрический метод	5.0	-
9688	488015.84	1350884.28	Картометрический метод	5.0	-
9689	488010.19	1350871.60	Картометрический метод	5.0	-
9690	488005.74	1350869.43	Картометрический метод	5.0	-
9691	488001.99	1350867.59	Картометрический метод	5.0	-
9692	487996.50	1350870.74	Картометрический метод	5.0	-
9693	487994.18	1350880.29	Картометрический метод	5.0	-

2. Сведения о характерных точках границ объекта					
Обозначение характерных точек границ	Координаты, м		Метод определения координат характерной точки	Средняя квадратическая погрешность положения характерной точки (Mt), м	Описание обозначения точки на местности (при наличии)
	X	Y			
1	2	3	4	5	6
9694	487998.45	1350908.94	Картометрический метод	5.0	-
9695	487998.57	1350909.78	Картометрический метод	5.0	-
9696	488002.20	1350917.55	Картометрический метод	5.0	-
9697	488003.49	1350918.48	Картометрический метод	5.0	-
9698	488011.98	1350924.61	Картометрический метод	5.0	-
9699	488037.12	1350950.75	Картометрический метод	5.0	-
9700	488040.14	1350953.90	Картометрический метод	5.0	-
9701	488036.44	1350956.42	Картометрический метод	5.0	-
9702	487953.11	1351013.10	Картометрический метод	5.0	-
9703	487936.71	1351037.99	Картометрический метод	5.0	-
9704	487898.52	1351095.94	Картометрический метод	5.0	-
9705	487880.27	1351123.64	Картометрический метод	5.0	-
9706	487878.05	1351127.02	Картометрический метод	5.0	-
9707	487875.27	1351131.24	Картометрический метод	5.0	-
9708	487871.73	1351136.61	Картометрический метод	5.0	-
9709	487868.93	1351140.86	Картометрический метод	5.0	-
9710	487860.54	1351153.58	Картометрический метод	5.0	-
9711	487829.31	1351137.30	Картометрический метод	5.0	-
9712	487823.50	1351134.27	Картометрический метод	5.0	-
9713	487806.15	1351125.23	Картометрический метод	5.0	-
9714	487779.99	1351111.59	Картометрический метод	5.0	-
9715	487774.51	1351108.73	Картометрический метод	5.0	-
9716	487774.49	1351108.73	Картометрический метод	5.0	-
9717	487774.42	1351108.69	Картометрический метод	5.0	-
9718	487759.59	1351100.96	Картометрический метод	5.0	-
9719	487746.85	1351094.32	Картометрический метод	5.0	-

2. Сведения о характерных точках границ объекта					
Обозначение характерных точек границ	Координаты, м		Метод определения координат характерной точки	Средняя квадратическая погрешность положения характерной точки (Mt), м	Описание обозначения точки на местности (при наличии)
	X	Y			
1	2	3	4	5	6
9720	487745.49	1351093.61	Картометрический метод	5.0	-
9721	487745.48	1351093.60	Картометрический метод	5.0	-
9722	487740.17	1351090.83	Картометрический метод	5.0	-
9723	487738.56	1351089.99	Картометрический метод	5.0	-
9724	487738.15	1351089.78	Картометрический метод	5.0	-
9725	487735.69	1351075.80	Картометрический метод	5.0	-
9726	487729.26	1351039.20	Картометрический метод	5.0	-
9727	487706.96	1351003.53	Картометрический метод	5.0	-
9728	487657.10	1350963.29	Картометрический метод	5.0	-
9729	487679.88	1350930.70	Картометрический метод	5.0	-
9730	487655.01	1350907.69	Картометрический метод	5.0	-
9731	487675.56	1350881.76	Картометрический метод	5.0	-
9732	487687.79	1350866.34	Картометрический метод	5.0	-
9733	487688.24	1350865.77	Картометрический метод	5.0	-
9734	487723.27	1350874.47	Картометрический метод	5.0	-
9735	487723.98	1350874.65	Картометрический метод	5.0	-
9736	487724.32	1350874.17	Картометрический метод	5.0	-
9737	487728.12	1350868.77	Картометрический метод	5.0	-
9738	487739.58	1350852.48	Картометрический метод	5.0	-
9739	487739.65	1350852.38	Картометрический метод	5.0	-
9740	487742.21	1350848.75	Картометрический метод	5.0	-
9741	487742.88	1350847.79	Картометрический метод	5.0	-
9742	487742.36	1350845.55	Картометрический метод	5.0	-
9743	487738.61	1350829.49	Картометрический метод	5.0	-
9744	487737.11	1350823.05	Картометрический метод	5.0	-
9745	487729.44	1350819.88	Картометрический метод	5.0	-

2. Сведения о характерных точках границ объекта					
Обозначение характерных точек границ	Координаты, м		Метод определения координат характерной точки	Средняя квадратическая погрешность положения характерной точки (Mt), м	Описание обозначения точки на местности (при наличии)
	X	Y			
1	2	3	4	5	6
9746	487695.12	1350805.71	Картометрический метод	5.0	-
9747	487688.52	1350802.98	Картометрический метод	5.0	-
9748	487687.85	1350802.04	Картометрический метод	5.0	-
9749	487679.91	1350791.01	Картометрический метод	5.0	-
9750	487675.27	1350784.56	Картометрический метод	5.0	-
9751	487669.69	1350776.80	Картометрический метод	5.0	-
9752	487669.88	1350772.87	Картометрический метод	5.0	-
9753	487669.91	1350772.32	Картометрический метод	5.0	-
9754	487671.50	1350745.79	Картометрический метод	5.0	-
9755	487671.82	1350740.29	Картометрический метод	5.0	-
9756	487673.10	1350718.15	Картометрический метод	5.0	-
9757	487673.16	1350717.13	Картометрический метод	5.0	-
9758	487673.68	1350708.22	Картометрический метод	5.0	-
9759	487674.88	1350687.59	Картометрический метод	5.0	-
9760	487675.03	1350685.01	Картометрический метод	5.0	-
9761	487675.10	1350683.82	Картометрический метод	5.0	-
9762	487675.21	1350681.98	Картометрический метод	5.0	-
9763	487665.80	1350671.24	Картометрический метод	5.0	-
9764	487625.91	1350617.26	Картометрический метод	5.0	-
9765	487624.28	1350615.07	Картометрический метод	5.0	-
9766	487610.80	1350596.83	Картометрический метод	5.0	-
9767	487601.38	1350602.85	Картометрический метод	5.0	-
9768	487596.54	1350607.93	Картометрический метод	5.0	-
9769	487596.36	1350607.78	Картометрический метод	5.0	-
9770	487595.20	1350606.80	Картометрический метод	5.0	-
9771	487578.73	1350592.92	Картометрический метод	5.0	-

2. Сведения о характерных точках границ объекта					
Обозначение характерных точек границ	Координаты, м		Метод определения координат характерной точки	Средняя квадратическая погрешность положения характерной точки (Mt), м	Описание обозначения точки на местности (при наличии)
	X	Y			
1	2	3	4	5	6
9772	487574.51	1350589.36	Картометрический метод	5.0	-
9773	487579.79	1350582.06	Картометрический метод	5.0	-
9774	487608.72	1350542.07	Картометрический метод	5.0	-
9775	487608.71	1350542.08	Картометрический метод	5.0	-
9776	487569.27	1350562.55	Картометрический метод	5.0	-
9777	487568.90	1350562.74	Картометрический метод	5.0	-
9778	487642.36	1350480.79	Картометрический метод	5.0	-
9779	487722.25	1350431.45	Картометрический метод	5.0	-
9780	487718.73	1350404.43	Картометрический метод	5.0	-
9781	487730.57	1350395.03	Картометрический метод	5.0	-
9782	487737.98	1350389.16	Картометрический метод	5.0	-
9783	487725.76	1350375.28	Картометрический метод	5.0	-
9784	487706.76	1350345.54	Картометрический метод	5.0	-
9785	487733.59	1350324.34	Картометрический метод	5.0	-
9786	487758.17	1350307.51	Картометрический метод	5.0	-
9787	487779.30	1350340.52	Картометрический метод	5.0	-
9788	487786.04	1350351.05	Картометрический метод	5.0	-
9789	487817.14	1350326.39	Картометрический метод	5.0	-
9790	487815.38	1350280.75	Картометрический метод	5.0	-
9791	487814.47	1350257.05	Картометрический метод	5.0	-
9792	487808.09	1350258.62	Картометрический метод	5.0	-
9793	487799.57	1350260.72	Картометрический метод	5.0	-
9794	487786.35	1350234.96	Картометрический метод	5.0	-
9795	487769.72	1350202.57	Картометрический метод	5.0	-
9796	487766.17	1350196.08	Картометрический метод	5.0	-
9797	487766.17	1350196.08	Картометрический метод	5.0	-

2. Сведения о характерных точках границ объекта					
Обозначение характерных точек границ	Координаты, м		Метод определения координат характерной точки	Средняя квадратическая погрешность положения характерной точки (Mt), м	Описание обозначения точки на местности (при наличии)
	X	Y			
1	2	3	4	5	6
9798	487756.32	1350176.47	Картометрический метод	5.0	-
9799	487750.83	1350165.77	Картометрический метод	5.0	-
9800	487753.86	1350137.43	Картометрический метод	5.0	-
9801	487776.77	1350119.19	Картометрический метод	5.0	-
9802	487782.93	1350114.75	Картометрический метод	5.0	-
9803	487816.59	1350090.49	Картометрический метод	5.0	-
9804	487836.93	1350075.83	Картометрический метод	5.0	-
9805	487843.86	1350070.83	Картометрический метод	5.0	-
9806	487849.00	1350080.17	Картометрический метод	5.0	-
9807	487863.48	1350106.55	Картометрический метод	5.0	-
9808	487875.02	1350111.65	Картометрический метод	5.0	-
9809	487878.95	1350116.88	Картометрический метод	5.0	-
9810	487884.41	1350120.49	Картометрический метод	5.0	-
9811	487903.63	1350133.20	Картометрический метод	5.0	-
9812	487930.63	1350146.23	Картометрический метод	5.0	-
9813	487944.57	1350156.00	Картометрический метод	5.0	-
9814	487957.59	1350165.13	Картометрический метод	5.0	-
9815	487980.51	1350181.20	Картометрический метод	5.0	-
9816	487984.66	1350194.68	Картометрический метод	5.0	-
9817	487989.22	1350189.81	Картометрический метод	5.0	-
9818	487989.23	1350189.81	Картометрический метод	5.0	-
9819	487990.99	1350187.93	Картометрический метод	5.0	-
9820	487995.60	1350183.00	Картометрический метод	5.0	-
9821	487996.10	1350182.47	Картометрический метод	5.0	-
9822	488013.46	1350159.01	Картометрический метод	5.0	-
9823	488020.21	1350149.88	Картометрический метод	5.0	-

2. Сведения о характерных точках границ объекта					
Обозначение характерных точек границ	Координаты, м		Метод определения координат характерной точки	Средняя квадратическая погрешность положения характерной точки (Mt), м	Описание обозначения точки на местности (при наличии)
	X	Y			
1	2	3	4	5	6
9824	488032.09	1350129.45	Картометрический метод	5.0	-
9825	488032.10	1350129.45	Картометрический метод	5.0	-
9826	488106.95	1350019.61	Картометрический метод	5.0	-
9827	488113.51	1350009.98	Картометрический метод	5.0	-
9828	488116.31	1350003.86	Картометрический метод	5.0	-
9829	488130.86	1349972.05	Картометрический метод	5.0	-
9830	488147.40	1349935.89	Картометрический метод	5.0	-
9831	488151.91	1349938.21	Картометрический метод	5.0	-
9832	488165.72	1349945.29	Картометрический метод	5.0	-
9833	488168.14	1349946.55	Картометрический метод	5.0	-
9834	488169.33	1349947.16	Картометрический метод	5.0	-
9835	488178.93	1349952.09	Картометрический метод	5.0	-
9836	488178.89	1349952.17	Картометрический метод	5.0	-
9837	488173.02	1349965.14	Картометрический метод	5.0	-
9838	488172.94	1349965.32	Картометрический метод	5.0	-
9839	488173.10	1349965.58	Картометрический метод	5.0	-
9840	488178.90	1349974.51	Картометрический метод	5.0	-
9841	488188.44	1349983.21	Картометрический метод	5.0	-
9842	488199.05	1349989.91	Картометрический метод	5.0	-
9843	488227.22	1350007.72	Картометрический метод	5.0	-
9844	488231.43	1350028.89	Картометрический метод	5.0	-
9845	488240.10	1350046.48	Картометрический метод	5.0	-
9846	488244.30	1350055.00	Картометрический метод	5.0	-
9847	488244.43	1350055.28	Картометрический метод	5.0	-
9848	488244.58	1350055.58	Картометрический метод	5.0	-
9849	488265.58	1350078.47	Картометрический метод	5.0	-

2. Сведения о характерных точках границ объекта					
Обозначение характерных точек границ	Координаты, м		Метод определения координат характерной точки	Средняя квадратическая погрешность положения характерной точки (Mt), м	Описание обозначения точки на местности (при наличии)
	X	Y			
1	2	3	4	5	6
9850	488275.66	1350085.64	Картометрический метод	5.0	-
9851	488276.49	1350086.23	Картометрический метод	5.0	-
9852	488283.47	1350091.22	Картометрический метод	5.0	-
9853	488331.12	1350074.37	Картометрический метод	5.0	-
9854	488335.82	1350070.70	Картометрический метод	5.0	-
9855	488342.19	1350065.74	Картометрический метод	5.0	-
9856	488361.36	1350058.09	Картометрический метод	5.0	-
9857	488368.57	1350064.42	Картометрический метод	5.0	-
9858	488361.84	1350076.83	Картометрический метод	5.0	-
9859	488352.86	1350093.40	Картометрический метод	5.0	-
9860	488341.22	1350114.87	Картометрический метод	5.0	-
9861	488340.30	1350116.57	Картометрический метод	5.0	-
9862	488334.47	1350127.32	Картометрический метод	5.0	-
9863	488329.52	1350136.45	Картометрический метод	5.0	-
9864	488308.79	1350174.70	Картометрический метод	5.0	-
9865	488305.73	1350180.34	Картометрический метод	5.0	-
9866	488293.97	1350198.99	Картометрический метод	5.0	-
9867	488292.53	1350201.28	Картометрический метод	5.0	-
9868	488292.52	1350201.29	Картометрический метод	5.0	-
9869	488292.28	1350201.67	Картометрический метод	5.0	-
9870	488287.50	1350209.25	Картометрический метод	5.0	-
9871	488266.70	1350242.25	Картометрический метод	5.0	-
9872	488248.91	1350270.48	Картометрический метод	5.0	-
9873	488247.85	1350272.15	Картометрический метод	5.0	-
9874	488245.19	1350275.67	Картометрический метод	5.0	-
9875	488232.28	1350292.74	Картометрический метод	5.0	-

2. Сведения о характерных точках границ объекта					
Обозначение характерных точек границ	Координаты, м		Метод определения координат характерной точки	Средняя квадратическая погрешность положения характерной точки (Mt), м	Описание обозначения точки на местности (при наличии)
	X	Y			
1	2	3	4	5	6
9876	488219.12	1350309.62	Картометрический метод	5.0	-
9877	488216.15	1350313.44	Картометрический метод	5.0	-
9878	488212.91	1350317.60	Картометрический метод	5.0	-
9879	488212.13	1350318.48	Картометрический метод	5.0	-
9880	488211.01	1350319.74	Картометрический метод	5.0	-
9881	488186.12	1350347.90	Картометрический метод	5.0	-
9882	488184.42	1350349.81	Картометрический метод	5.0	-
9883	488183.71	1350350.61	Картометрический метод	5.0	-
9884	488182.53	1350351.95	Картометрический метод	5.0	-
9885	488179.70	1350355.16	Картометрический метод	5.0	-
9886	488177.10	1350358.09	Картометрический метод	5.0	-
9887	488175.12	1350360.33	Картометрический метод	5.0	-
9888	488161.14	1350376.14	Картометрический метод	5.0	-
9889	488144.76	1350394.66	Картометрический метод	5.0	-
9890	488128.09	1350413.52	Картометрический метод	5.0	-
9891	488127.10	1350419.95	Картометрический метод	5.0	-
9642	488126.25	1350427.10	Картометрический метод	5.0	-
9892	487993.15	1350363.81	Картометрический метод	5.0	-
9893	487989.45	1350367.22	Картометрический метод	5.0	-
9894	487990.90	1350380.13	Картометрический метод	5.0	-
9895	487992.06	1350398.63	Картометрический метод	5.0	-
9896	487995.50	1350405.72	Картометрический метод	5.0	-
9897	487998.69	1350412.30	Картометрический метод	5.0	-
9898	488011.91	1350427.20	Картометрический метод	5.0	-
9899	488017.05	1350429.69	Картометрический метод	5.0	-
9900	488025.37	1350433.70	Картометрический метод	5.0	-

2. Сведения о характерных точках границ объекта					
Обозначение характерных точек границ	Координаты, м		Метод определения координат характерной точки	Средняя квадратическая погрешность положения характерной точки (Mt), м	Описание обозначения точки на местности (при наличии)
	X	Y			
1	2	3	4	5	6
9901	488037.52	1350427.05	Картометрический метод	5.0	-
9902	488063.27	1350412.95	Картометрический метод	5.0	-
9903	488072.49	1350407.25	Картометрический метод	5.0	-
9904	488091.70	1350395.64	Картометрический метод	5.0	-
9905	488098.64	1350390.81	Картометрический метод	5.0	-
9906	488104.88	1350386.96	Картометрический метод	5.0	-
9907	488102.80	1350384.57	Картометрический метод	5.0	-
9908	488128.36	1350335.23	Картометрический метод	5.0	-
9909	488142.93	1350300.09	Картометрический метод	5.0	-
9910	488140.81	1350298.75	Картометрический метод	5.0	-
9911	488101.71	1350274.17	Картометрический метод	5.0	-
9912	488069.92	1350297.92	Картометрический метод	5.0	-
9913	488066.05	1350304.16	Картометрический метод	5.0	-
9914	488050.34	1350315.54	Картометрический метод	5.0	-
9915	488039.85	1350329.28	Картометрический метод	5.0	-
9916	488031.14	1350340.68	Картометрический метод	5.0	-
9917	488024.29	1350335.11	Картометрический метод	5.0	-
9892	487993.15	1350363.81	Картометрический метод	5.0	-
9918	474983.79	1353257.08	Картометрический метод	5.0	-
9919	474983.30	1353257.98	Картометрический метод	5.0	-
9920	474983.79	1353257.00	Картометрический метод	5.0	-
9921	474965.05	1353247.08	Картометрический метод	5.0	-
9922	474980.83	1353217.32	Картометрический метод	5.0	-
9923	474980.83	1353217.31	Картометрический метод	5.0	-
9924	474997.96	1353228.71	Картометрический метод	5.0	-
9925	474991.22	1353243.11	Картометрический метод	5.0	-

2. Сведения о характерных точках границ объекта					
Обозначение характерных точек границ	Координаты, м		Метод определения координат характерной точки	Средняя квадратическая погрешность положения характерной точки (Mt), м	Описание обозначения точки на местности (при наличии)
	X	Y			
1	2	3	4	5	6
9918	474983.79	1353257.08	Картометрический метод	5.0	-
9926	475048.47	1353133.11	Картометрический метод	5.0	-
9927	475045.42	1353133.23	Картометрический метод	5.0	-
9928	475028.21	1353123.91	Картометрический метод	5.0	-
9929	475047.38	1353095.00	Картометрический метод	5.0	-
9930	475030.49	1353085.73	Картометрический метод	5.0	-
9931	475030.50	1353085.71	Картометрический метод	5.0	-
9932	475047.38	1353094.10	Картометрический метод	5.0	-
9933	475068.04	1353106.31	Картометрический метод	5.0	-
9926	475048.47	1353133.11	Картометрический метод	5.0	-
9934	475069.11	1353096.05	Картометрический метод	5.0	-
9935	475034.82	1353078.58	Картометрический метод	5.0	-
9936	475053.09	1353052.09	Картометрический метод	5.0	-
9937	475051.93	1353051.32	Картометрический метод	5.0	-
9938	475033.09	1353042.14	Картометрический метод	5.0	-
9939	475044.48	1353019.11	Картометрический метод	5.0	-
9940	475065.86	1353029.49	Картометрический метод	5.0	-
9941	475105.71	1353054.50	Картометрический метод	5.0	-
9942	475088.20	1353075.44	Картометрический метод	5.0	-
9934	475069.11	1353096.05	Картометрический метод	5.0	-
9943	475149.87	1353005.11	Картометрический метод	5.0	-
9944	475134.34	1353025.07	Картометрический метод	5.0	-
9945	475134.96	1353025.57	Картометрический метод	5.0	-
9946	475118.73	1353045.63	Картометрический метод	5.0	-
9947	475094.72	1353029.59	Картометрический метод	5.0	-
9948	475092.95	1353031.76	Картометрический метод	5.0	-

2. Сведения о характерных точках границ объекта					
Обозначение характерных точек границ	Координаты, м		Метод определения координат характерной точки	Средняя квадратическая погрешность положения характерной точки (Mt), м	Описание обозначения точки на местности (при наличии)
	X	Y			
1	2	3	4	5	6
9949	475073.72	1353021.87	Картометрический метод	5.0	-
9950	475047.88	1353008.60	Картометрический метод	5.0	-
9951	475066.01	1352989.42	Картометрический метод	5.0	-
9952	475067.06	1352988.32	Картометрический метод	5.0	-
9953	475064.94	1352986.62	Картометрический метод	5.0	-
9954	475047.96	1352978.86	Картометрический метод	5.0	-
9955	475062.65	1352954.36	Картометрический метод	5.0	-
9956	475087.97	1352966.68	Картометрический метод	5.0	-
9957	475108.90	1352977.46	Картометрический метод	5.0	-
9958	475115.69	1352980.50	Картометрический метод	5.0	-
9959	475128.94	1352988.65	Картометрический метод	5.0	-
9943	475149.87	1353005.11	Картометрический метод	5.0	-
9960	475690.39	1353282.68	Картометрический метод	5.0	-
9961	475659.15	1353282.29	Картометрический метод	5.0	-
9962	475656.68	1353282.26	Картометрический метод	5.0	-
9963	475653.40	1353282.22	Картометрический метод	5.0	-
9964	475629.79	1353281.93	Картометрический метод	5.0	-
9965	475629.79	1353281.93	Картометрический метод	5.0	-
9966	475625.55	1353280.60	Картометрический метод	5.0	-
9967	475618.55	1353278.41	Картометрический метод	5.0	-
9968	475607.31	1353274.88	Картометрический метод	5.0	-
9969	475593.43	1353277.21	Картометрический метод	5.0	-
9970	475589.94	1353277.79	Картометрический метод	5.0	-
9971	475579.56	1353279.53	Картометрический метод	5.0	-
9972	475572.11	1353284.49	Картометрический метод	5.0	-
9973	475556.39	1353291.22	Картометрический метод	5.0	-

2. Сведения о характерных точках границ объекта					
Обозначение характерных точек границ	Координаты, м		Метод определения координат характерной точки	Средняя квадратическая погрешность положения характерной точки (Mt), м	Описание обозначения точки на местности (при наличии)
	X	Y			
1	2	3	4	5	6
9974	475534.81	1353300.46	Картометрический метод	5.0	-
9975	475514.72	1353309.06	Картометрический метод	5.0	-
9976	475508.93	1353306.93	Картометрический метод	5.0	-
9977	475507.70	1353306.47	Картометрический метод	5.0	-
9978	475503.14	1353304.79	Картометрический метод	5.0	-
9979	475497.12	1353304.75	Картометрический метод	5.0	-
9980	475471.58	1353326.13	Картометрический метод	5.0	-
9981	475466.32	1353328.93	Картометрический метод	5.0	-
9982	475422.48	1353352.22	Картометрический метод	5.0	-
9983	475407.38	1353347.93	Картометрический метод	5.0	-
9984	475406.97	1353347.81	Картометрический метод	5.0	-
9985	475405.91	1353347.51	Картометрический метод	5.0	-
9986	475401.80	1353349.37	Картометрический метод	5.0	-
9987	475379.14	1353359.63	Картометрический метод	5.0	-
9988	475331.40	1353381.24	Картометрический метод	5.0	-
9989	475294.03	1353398.16	Картометрический метод	5.0	-
9990	475259.33	1353413.87	Картометрический метод	5.0	-
9991	475241.47	1353421.15	Картометрический метод	5.0	-
9992	475236.49	1353423.19	Картометрический метод	5.0	-
9993	475223.61	1353428.44	Картометрический метод	5.0	-
9994	475212.40	1353440.23	Картометрический метод	5.0	-
9995	475222.97	1353459.90	Картометрический метод	5.0	-
9996	475217.07	1353477.45	Картометрический метод	5.0	-
9997	475200.55	1353505.90	Картометрический метод	5.0	-
9998	475197.11	1353511.78	Картометрический метод	5.0	-
9999	475187.69	1353517.50	Картометрический метод	5.0	-

2. Сведения о характерных точках границ объекта					
Обозначение характерных точек границ	Координаты, м		Метод определения координат характерной точки	Средняя квадратическая погрешность положения характерной точки (Mt), м	Описание обозначения точки на местности (при наличии)
	X	Y			
1	2	3	4	5	6
10000	475101.00	1353565.55	Картометрический метод	5.0	-
10001	475094.45	1353569.72	Картометрический метод	5.0	-
10002	475089.10	1353573.12	Картометрический метод	5.0	-
10003	475053.37	1353595.88	Картометрический метод	5.0	-
10004	475044.91	1353601.27	Картометрический метод	5.0	-
10005	475035.21	1353607.45	Картометрический метод	5.0	-
10006	475025.87	1353613.40	Картометрический метод	5.0	-
10007	475015.75	1353619.85	Картометрический метод	5.0	-
10008	475008.14	1353624.70	Картометрический метод	5.0	-
10009	475000.13	1353629.80	Картометрический метод	5.0	-
10010	474994.33	1353631.44	Картометрический метод	5.0	-
10011	474985.28	1353634.00	Картометрический метод	5.0	-
10012	474984.31	1353634.58	Картометрический метод	5.0	-
10013	474969.67	1353643.37	Картометрический метод	5.0	-
10014	474929.43	1353667.53	Картометрический метод	5.0	-
10015	474893.36	1353689.19	Картометрический метод	5.0	-
10016	474863.80	1353706.94	Картометрический метод	5.0	-
10017	474832.05	1353726.01	Картометрический метод	5.0	-
10018	474803.36	1353743.23	Картометрический метод	5.0	-
10019	474779.03	1353755.10	Картометрический метод	5.0	-
10020	474779.03	1353755.10	Картометрический метод	5.0	-
10021	474740.95	1353792.26	Картометрический метод	5.0	-
10022	474700.51	1353831.73	Картометрический метод	5.0	-
10023	474674.47	1353862.27	Картометрический метод	5.0	-
10024	474668.34	1353869.46	Картометрический метод	5.0	-
10025	474668.30	1353869.51	Картометрический метод	5.0	-

2. Сведения о характерных точках границ объекта					
Обозначение характерных точек границ	Координаты, м		Метод определения координат характерной точки	Средняя квадратическая погрешность положения характерной точки (Mt), м	Описание обозначения точки на местности (при наличии)
	X	Y			
1	2	3	4	5	6
10026	474664.36	1353874.49	Картометрический метод	5.0	-
10027	474663.11	1353875.60	Картометрический метод	5.0	-
10028	474663.10	1353875.61	Картометрический метод	5.0	-
10029	474663.07	1353875.63	Картометрический метод	5.0	-
10030	474660.57	1353877.47	Картометрический метод	5.0	-
10031	474648.31	1353886.44	Картометрический метод	5.0	-
10032	474636.76	1353894.56	Картометрический метод	5.0	-
10033	474608.00	1353894.73	Картометрический метод	5.0	-
10034	474572.29	1353883.99	Картометрический метод	5.0	-
10035	474571.30	1353882.67	Картометрический метод	5.0	-
10036	474559.88	1353882.76	Картометрический метод	5.0	-
10037	474547.57	1353878.29	Картометрический метод	5.0	-
10038	474550.41	1353888.70	Картометрический метод	5.0	-
10039	474526.23	1353913.52	Картометрический метод	5.0	-
10040	474522.85	1353916.75	Картометрический метод	5.0	-
10041	474508.78	1353930.20	Картометрический метод	5.0	-
10042	474507.45	1353931.46	Картометрический метод	5.0	-
10043	474503.32	1353935.41	Картометрический метод	5.0	-
10044	474496.52	1353941.91	Картометрический метод	5.0	-
10045	474504.87	1353951.12	Картометрический метод	5.0	-
10046	474504.87	1353951.31	Картометрический метод	5.0	-
10047	474505.17	1353964.64	Картометрический метод	5.0	-
10048	474508.07	1353966.95	Картометрический метод	5.0	-
10049	474508.07	1353966.95	Картометрический метод	5.0	-
10050	474506.51	1353980.75	Картометрический метод	5.0	-
10051	474355.74	1354087.30	Картометрический метод	5.0	-

2. Сведения о характерных точках границ объекта					
Обозначение характерных точек границ	Координаты, м		Метод определения координат характерной точки	Средняя квадратическая погрешность положения характерной точки (Mt), м	Описание обозначения точки на местности (при наличии)
	X	Y			
1	2	3	4	5	6
10052	474313.99	1354116.75	Картометрический метод	5.0	-
10053	474307.16	1354123.15	Картометрический метод	5.0	-
10054	474301.61	1354128.36	Картометрический метод	5.0	-
10055	474285.96	1354139.56	Картометрический метод	5.0	-
10056	474277.49	1354145.63	Картометрический метод	5.0	-
10057	474271.78	1354149.72	Картометрический метод	5.0	-
10058	474243.06	1354169.18	Картометрический метод	5.0	-
10059	474218.65	1354185.72	Картометрический метод	5.0	-
10060	474209.20	1354195.67	Картометрический метод	5.0	-
10061	474209.20	1354195.67	Картометрический метод	5.0	-
10062	474188.35	1354207.82	Картометрический метод	5.0	-
10063	474140.65	1354240.87	Картометрический метод	5.0	-
10064	474138.57	1354243.36	Картометрический метод	5.0	-
10065	474133.02	1354249.98	Картометрический метод	5.0	-
10066	474129.25	1354246.79	Картометрический метод	5.0	-
10067	474124.80	1354243.04	Картометрический метод	5.0	-
10068	474124.14	1354240.91	Картометрический метод	5.0	-
10069	474120.58	1354229.31	Картометрический метод	5.0	-
10070	474118.17	1354217.53	Картометрический метод	5.0	-
10071	474116.68	1354210.22	Картометрический метод	5.0	-
10072	474119.23	1354205.47	Картометрический метод	5.0	-
10073	474121.34	1354201.54	Картометрический метод	5.0	-
10074	474132.95	1354196.56	Картометрический метод	5.0	-
10075	474146.11	1354192.08	Картометрический метод	5.0	-
10076	474148.71	1354190.63	Картометрический метод	5.0	-
10077	474153.67	1354187.85	Картометрический метод	5.0	-

2. Сведения о характерных точках границ объекта					
Обозначение характерных точек границ	Координаты, м		Метод определения координат характерной точки	Средняя квадратическая погрешность положения характерной точки (Mt), м	Описание обозначения точки на местности (при наличии)
	X	Y			
1	2	3	4	5	6
10078	474153.67	1354187.85	Картометрический метод	5.0	-
10079	474155.45	1354186.85	Картометрический метод	5.0	-
10080	474162.40	1354179.70	Картометрический метод	5.0	-
10081	474165.19	1354176.83	Картометрический метод	5.0	-
10082	474165.19	1354176.83	Картометрический метод	5.0	-
10083	474174.69	1354164.79	Картометрический метод	5.0	-
10084	474192.14	1354142.81	Картометрический метод	5.0	-
10085	474195.14	1354136.64	Картометрический метод	5.0	-
10086	474198.34	1354130.03	Картометрический метод	5.0	-
10087	474193.77	1354102.58	Картометрический метод	5.0	-
10088	474202.44	1354100.02	Картометрический метод	5.0	-
10089	474204.56	1354098.84	Картометрический метод	5.0	-
10090	474218.86	1354090.89	Картометрический метод	5.0	-
10091	474227.46	1354085.24	Картометрический метод	5.0	-
10092	474244.82	1354073.85	Картометрический метод	5.0	-
10093	474236.01	1354060.63	Картометрический метод	5.0	-
10094	474213.59	1354026.98	Картометрический метод	5.0	-
10095	474217.74	1354005.50	Картометрический метод	5.0	-
10096	474229.27	1353998.13	Картометрический метод	5.0	-
10097	474235.64	1353994.06	Картометрический метод	5.0	-
10098	474235.65	1353994.06	Картометрический метод	5.0	-
10099	474265.89	1353991.95	Картометрический метод	5.0	-
10100	474269.96	1353991.67	Картометрический метод	5.0	-
10101	474309.31	1353996.95	Картометрический метод	5.0	-
10102	474364.84	1354009.82	Картометрический метод	5.0	-
10103	474411.22	1353989.48	Картометрический метод	5.0	-

2. Сведения о характерных точках границ объекта					
Обозначение характерных точек границ	Координаты, м		Метод определения координат характерной точки	Средняя квадратическая погрешность положения характерной точки (Mt), м	Описание обозначения точки на местности (при наличии)
	X	Y			
1	2	3	4	5	6
10104	474425.72	1353983.12	Картометрический метод	5.0	-
10105	474463.43	1353954.58	Картометрический метод	5.0	-
10106	474460.99	1353945.80	Картометрический метод	5.0	-
10107	474364.32	1353845.69	Картометрический метод	5.0	-
10108	474338.32	1353841.62	Картометрический метод	5.0	-
10109	474296.46	1353835.06	Картометрический метод	5.0	-
10110	474286.83	1353817.07	Картометрический метод	5.0	-
10111	474272.58	1353790.46	Картометрический метод	5.0	-
10112	474259.93	1353766.84	Картометрический метод	5.0	-
10113	474259.38	1353765.28	Картометрический метод	5.0	-
10114	474250.30	1353739.28	Картометрический метод	5.0	-
10115	474241.16	1353713.14	Картометрический метод	5.0	-
10116	474231.96	1353686.84	Картометрический метод	5.0	-
10117	474222.71	1353660.39	Картометрический метод	5.0	-
10118	474212.92	1353632.38	Картометрический метод	5.0	-
10119	474194.77	1353580.46	Картометрический метод	5.0	-
10120	474276.45	1353607.11	Картометрический метод	5.0	-
10121	474298.11	1353614.18	Картометрический метод	5.0	-
10122	474358.24	1353614.68	Картометрический метод	5.0	-
10123	474372.34	1353614.80	Картометрический метод	5.0	-
10124	474401.99	1353615.08	Картометрический метод	5.0	-
10125	474409.63	1353613.37	Картометрический метод	5.0	-
10126	474430.53	1353608.85	Картометрический метод	5.0	-
10127	474437.03	1353604.19	Картометрический метод	5.0	-
10128	474478.43	1353574.50	Картометрический метод	5.0	-
10129	474486.76	1353570.59	Картометрический метод	5.0	-

2. Сведения о характерных точках границ объекта					
Обозначение характерных точек границ	Координаты, м		Метод определения координат характерной точки	Средняя квадратическая погрешность положения характерной точки (Mt), м	Описание обозначения точки на местности (при наличии)
	X	Y			
1	2	3	4	5	6
10130	474500.42	1353564.18	Картометрический метод	5.0	-
10131	474504.05	1353560.11	Картометрический метод	5.0	-
10132	474522.00	1353539.97	Картометрический метод	5.0	-
10133	474525.81	1353537.63	Картометрический метод	5.0	-
10134	474570.63	1353510.11	Картометрический метод	5.0	-
10135	474584.73	1353496.27	Картометрический метод	5.0	-
10136	474638.45	1353443.57	Картометрический метод	5.0	-
10137	474659.53	1353407.31	Картометрический метод	5.0	-
10138	474676.00	1353421.20	Картометрический метод	5.0	-
10139	474745.26	1353479.66	Картометрический метод	5.0	-
10140	474748.13	1353481.60	Картометрический метод	5.0	-
10141	474729.14	1353509.68	Картометрический метод	5.0	-
10142	474715.81	1353528.00	Картометрический метод	5.0	-
10143	474711.33	1353523.69	Картометрический метод	5.0	-
10144	474711.32	1353523.70	Картометрический метод	5.0	-
10145	474708.34	1353527.64	Картометрический метод	5.0	-
10146	474693.03	1353547.86	Картометрический метод	5.0	-
10147	474674.74	1353572.02	Картометрический метод	5.0	-
10148	474661.69	1353589.25	Картометрический метод	5.0	-
10149	474643.43	1353595.04	Картометрический метод	5.0	-
10150	474656.53	1353607.46	Картометрический метод	5.0	-
10151	474650.82	1353611.21	Картометрический метод	5.0	-
10152	474644.59	1353615.30	Картометрический метод	5.0	-
10153	474635.07	1353633.30	Картометрический метод	5.0	-
10154	474655.05	1353636.05	Картометрический метод	5.0	-
10155	474670.44	1353638.17	Картометрический метод	5.0	-

2. Сведения о характерных точках границ объекта					
Обозначение характерных точек границ	Координаты, м		Метод определения координат характерной точки	Средняя квадратическая погрешность положения характерной точки (Mt), м	Описание обозначения точки на местности (при наличии)
	X	Y			
1	2	3	4	5	6
10156	474692.06	1353641.15	Картометрический метод	5.0	-
10157	474696.38	1353637.07	Картометрический метод	5.0	-
10158	474718.16	1353660.24	Картометрический метод	5.0	-
10159	474723.71	1353666.14	Картометрический метод	5.0	-
10160	474759.60	1353631.32	Картометрический метод	5.0	-
10161	474796.01	1353597.05	Картометрический метод	5.0	-
10162	474832.42	1353562.78	Картометрический метод	5.0	-
10163	474832.42	1353562.78	Картометрический метод	5.0	-
10164	474805.01	1353533.66	Картометрический метод	5.0	-
10165	474805.01	1353533.66	Картометрический метод	5.0	-
10166	474802.32	1353532.07	Картометрический метод	5.0	-
10167	474807.10	1353521.41	Картометрический метод	5.0	-
10168	474810.88	1353517.18	Картометрический метод	5.0	-
10169	474838.12	1353486.65	Картометрический метод	5.0	-
10170	474842.45	1353483.61	Картометрический метод	5.0	-
10171	474866.36	1353484.65	Картометрический метод	5.0	-
10172	474884.35	1353481.48	Картометрический метод	5.0	-
10173	474890.70	1353469.83	Картометрический метод	5.0	-
10174	474880.33	1353456.53	Картометрический метод	5.0	-
10175	474904.49	1353439.32	Картометрический метод	5.0	-
10176	474919.79	1353427.81	Картометрический метод	5.0	-
10177	474924.91	1353423.96	Картометрический метод	5.0	-
10178	474938.57	1353413.69	Картометрический метод	5.0	-
10179	474943.98	1353409.62	Картометрический метод	5.0	-
10180	474951.58	1353403.96	Картометрический метод	5.0	-
10181	474948.13	1353398.75	Картометрический метод	5.0	-

2. Сведения о характерных точках границ объекта					
Обозначение характерных точек границ	Координаты, м		Метод определения координат характерной точки	Средняя квадратическая погрешность положения характерной точки (Mt), м	Описание обозначения точки на местности (при наличии)
	X	Y			
1	2	3	4	5	6
10182	474926.34	1353377.75	Картометрический метод	5.0	-
10183	474925.21	1353376.66	Картометрический метод	5.0	-
10184	474925.19	1353376.65	Картометрический метод	5.0	-
10185	474921.31	1353372.91	Картометрический метод	5.0	-
10186	474921.31	1353372.91	Картометрический метод	5.0	-
10187	474923.68	1353370.06	Картометрический метод	5.0	-
10188	474926.94	1353365.12	Картометрический метод	5.0	-
10189	474931.59	1353358.10	Картометрический метод	5.0	-
10190	474933.40	1353355.35	Картометрический метод	5.0	-
10191	474933.41	1353355.34	Картометрический метод	5.0	-
10192	474944.02	1353354.54	Картометрический метод	5.0	-
10193	474954.47	1353340.81	Картометрический метод	5.0	-
10194	474972.25	1353352.41	Картометрический метод	5.0	-
10195	474978.69	1353351.93	Картометрический метод	5.0	-
10196	474973.26	1353348.36	Картометрический метод	5.0	-
10197	474957.11	1353337.76	Картометрический метод	5.0	-
10198	474978.73	1353304.57	Картометрический метод	5.0	-
10199	474998.35	1353316.60	Картометрический метод	5.0	-
10200	475017.96	1353328.63	Картометрический метод	5.0	-
10201	475041.78	1353323.44	Картометрический метод	5.0	-
10202	475018.48	1353304.31	Картометрический метод	5.0	-
10203	475014.26	1353310.00	Картометрический метод	5.0	-
10204	474998.95	1353298.85	Картометрический метод	5.0	-
10205	474992.17	1353294.07	Картометрический метод	5.0	-
10206	474993.40	1353292.19	Картометрический метод	5.0	-
10207	474991.02	1353290.13	Картометрический метод	5.0	-

2. Сведения о характерных точках границ объекта					
Обозначение характерных точек границ	Координаты, м		Метод определения координат характерной точки	Средняя квадратическая погрешность положения характерной точки (Mt), м	Описание обозначения точки на местности (при наличии)
	X	Y			
1	2	3	4	5	6
10208	474984.74	1353282.89	Картометрический метод	5.0	-
10209	474996.13	1353258.10	Картометрический метод	5.0	-
10210	474995.99	1353258.07	Картометрический метод	5.0	-
10211	475004.24	1353239.79	Картометрический метод	5.0	-
10212	475006.35	1353238.53	Картометрический метод	5.0	-
10213	475031.96	1353249.52	Картометрический метод	5.0	-
10214	475057.10	1353260.34	Картометрический метод	5.0	-
10215	475067.01	1353264.64	Картометрический метод	5.0	-
10216	475086.08	1353274.52	Картометрический метод	5.0	-
10217	475093.76	1353267.22	Картометрический метод	5.0	-
10218	475075.94	1353257.91	Картометрический метод	5.0	-
10219	475058.47	1353248.78	Картометрический метод	5.0	-
10220	475045.83	1353243.20	Картометрический метод	5.0	-
10221	475032.51	1353236.25	Картометрический метод	5.0	-
10222	475012.22	1353226.11	Картометрический метод	5.0	-
10223	475017.97	1353213.51	Картометрический метод	5.0	-
10224	475022.96	1353204.18	Картометрический метод	5.0	-
10225	475020.00	1353202.12	Картометрический метод	5.0	-
10226	475027.37	1353186.87	Картометрический метод	5.0	-
10227	475033.79	1353174.55	Картометрический метод	5.0	-
10228	475036.98	1353171.50	Картометрический метод	5.0	-
10229	475051.62	1353179.74	Картометрический метод	5.0	-
10230	475057.24	1353182.74	Картометрический метод	5.0	-
10231	475077.10	1353193.38	Картометрический метод	5.0	-
10232	475098.20	1353203.95	Картометрический метод	5.0	-
10233	475115.74	1353212.91	Картометрический метод	5.0	-

2. Сведения о характерных точках границ объекта					
Обозначение характерных точек границ	Координаты, м		Метод определения координат характерной точки	Средняя квадратическая погрешность положения характерной точки (Mt), м	Описание обозначения точки на местности (при наличии)
	X	Y			
1	2	3	4	5	6
10234	475148.22	1353229.52	Картометрический метод	5.0	-
10235	475172.21	1353192.43	Картометрический метод	5.0	-
10236	475168.15	1353189.39	Картометрический метод	5.0	-
10237	475142.26	1353219.30	Картометрический метод	5.0	-
10238	475128.37	1353212.14	Картометрический метод	5.0	-
10239	475114.10	1353204.77	Картометрический метод	5.0	-
10240	475097.48	1353195.90	Картометрический метод	5.0	-
10241	475078.05	1353187.04	Картометрический метод	5.0	-
10242	475057.53	1353175.02	Картометрический метод	5.0	-
10243	475056.61	1353176.38	Картометрический метод	5.0	-
10244	475040.43	1353167.41	Картометрический метод	5.0	-
10245	475038.45	1353162.29	Картометрический метод	5.0	-
10246	475048.76	1353143.85	Картометрический метод	5.0	-
10247	475057.69	1353131.30	Картометрический метод	5.0	-
10248	475061.96	1353133.09	Картометрический метод	5.0	-
10249	475083.06	1353106.33	Картометрический метод	5.0	-
10250	475100.01	1353084.72	Картометрический метод	5.0	-
10251	475098.78	1353083.57	Картометрический метод	5.0	-
10252	475117.87	1353062.85	Картометрический метод	5.0	-
10253	475145.09	1353090.88	Картометрический метод	5.0	-
10254	475179.34	1353126.05	Картометрический метод	5.0	-
10255	475164.20	1353142.16	Картометрический метод	5.0	-
10256	475159.63	1353147.03	Картометрический метод	5.0	-
10257	475145.41	1353174.20	Картометрический метод	5.0	-
10258	475149.69	1353176.88	Картометрический метод	5.0	-
10259	475163.74	1353149.95	Картометрический метод	5.0	-

2. Сведения о характерных точках границ объекта					
Обозначение характерных точек границ	Координаты, м		Метод определения координат характерной точки	Средняя квадратическая погрешность положения характерной точки (Mt), м	Описание обозначения точки на местности (при наличии)
	X	Y			
1	2	3	4	5	6
10260	475181.14	1353131.83	Картометрический метод	5.0	-
10261	475185.31	1353127.00	Картометрический метод	5.0	-
10262	475203.45	1353144.14	Картометрический метод	5.0	-
10263	475205.10	1353140.21	Картометрический метод	5.0	-
10264	475190.53	1353124.15	Картометрический метод	5.0	-
10265	475163.33	1353097.11	Картометрический метод	5.0	-
10266	475142.25	1353076.44	Картометрический метод	5.0	-
10267	475122.51	1353054.97	Картометрический метод	5.0	-
10268	475140.11	1353034.85	Картометрический метод	5.0	-
10269	475159.95	1353011.34	Картометрический метод	5.0	-
10270	475166.17	1353017.72	Картометрический метод	5.0	-
10271	475175.53	1353027.87	Картометрический метод	5.0	-
10272	475204.74	1353058.55	Картометрический метод	5.0	-
10273	475218.99	1353072.33	Картометрический метод	5.0	-
10274	475242.24	1353100.37	Картометрический метод	5.0	-
10275	475249.46	1353094.19	Картометрический метод	5.0	-
10276	475242.35	1353084.52	Картометрический метод	5.0	-
10277	475232.62	1353073.20	Картометрический метод	5.0	-
10278	475229.65	1353076.22	Картометрический метод	5.0	-
10279	475221.87	1353067.38	Картометрический метод	5.0	-
10280	475215.82	1353059.88	Картометрический метод	5.0	-
10281	475201.32	1353045.75	Картометрический метод	5.0	-
10282	475185.90	1353029.05	Картометрический метод	5.0	-
10283	475173.67	1353014.89	Картометрический метод	5.0	-
10284	475163.41	1353003.71	Картометрический метод	5.0	-
10285	475176.45	1352970.13	Картометрический метод	5.0	-

2. Сведения о характерных точках границ объекта					
Обозначение характерных точек границ	Координаты, м		Метод определения координат характерной точки	Средняя квадратическая погрешность положения характерной точки (Mt), м	Описание обозначения точки на местности (при наличии)
	X	Y			
1	2	3	4	5	6
10286	475177.79	1352969.50	Картометрический метод	5.0	-
10287	475179.57	1352952.51	Картометрический метод	5.0	-
10288	475165.79	1352965.93	Картометрический метод	5.0	-
10289	475155.33	1352989.69	Картометрический метод	5.0	-
10290	475153.00	1352990.47	Картометрический метод	5.0	-
10291	475136.99	1352981.36	Картометрический метод	5.0	-
10292	475105.38	1352961.04	Картометрический метод	5.0	-
10293	475086.16	1352951.13	Картометрический метод	5.0	-
10294	475066.08	1352941.21	Картометрический метод	5.0	-
10295	475089.00	1352905.10	Картометрический метод	5.0	-
10296	475080.26	1352900.24	Картометрический метод	5.0	-
10297	475076.98	1352898.42	Картометрический метод	5.0	-
10298	475073.12	1352896.61	Картометрический метод	5.0	-
10299	475069.83	1352900.19	Картометрический метод	5.0	-
10300	475050.62	1352914.46	Картометрический метод	5.0	-
10301	475033.48	1352925.11	Картометрический метод	5.0	-
10302	475033.49	1352925.12	Картометрический метод	5.0	-
10303	475035.16	1352925.94	Картометрический метод	5.0	-
10304	475038.56	1352927.62	Картометрический метод	5.0	-
10305	475051.59	1352934.05	Картометрический метод	5.0	-
10306	475043.77	1352945.15	Картометрический метод	5.0	-
10307	475023.60	1352933.70	Картометрический метод	5.0	-
10308	475023.59	1352933.72	Картометрический метод	5.0	-
10309	475007.23	1352946.62	Картометрический метод	5.0	-
10310	475004.02	1352946.17	Картометрический метод	5.0	-
10311	474987.79	1352939.65	Картометрический метод	5.0	-

2. Сведения о характерных точках границ объекта					
Обозначение характерных точек границ	Координаты, м		Метод определения координат характерной точки	Средняя квадратическая погрешность положения характерной точки (Mt), м	Описание обозначения точки на местности (при наличии)
	X	Y			
1	2	3	4	5	6
10312	474988.18	1352934.61	Картометрический метод	5.0	-
10313	474967.97	1352927.55	Картометрический метод	5.0	-
10314	474964.76	1352926.31	Картометрический метод	5.0	-
10315	474948.55	1352920.02	Картометрический метод	5.0	-
10316	474948.34	1352923.81	Картометрический метод	5.0	-
10317	474884.54	1352898.18	Картометрический метод	5.0	-
10318	474888.29	1352855.19	Картометрический метод	5.0	-
10319	474867.63	1352854.35	Картометрический метод	5.0	-
10320	474864.51	1352893.89	Картометрический метод	5.0	-
10321	474858.39	1352893.21	Картометрический метод	5.0	-
10322	474816.13	1352857.56	Картометрический метод	5.0	-
10323	474791.79	1352837.03	Картометрический метод	5.0	-
10324	474778.57	1352857.89	Картометрический метод	5.0	-
10325	474757.85	1352890.58	Картометрический метод	5.0	-
10326	474740.69	1352883.22	Картометрический метод	5.0	-
10327	474712.64	1352870.79	Картометрический метод	5.0	-
10328	474707.35	1352868.22	Картометрический метод	5.0	-
10329	474696.95	1352863.16	Картометрический метод	5.0	-
10330	474673.94	1352851.97	Картометрический метод	5.0	-
10331	474652.38	1352841.49	Картометрический метод	5.0	-
10332	474634.75	1352833.82	Картометрический метод	5.0	-
10333	474617.87	1352826.47	Картометрический метод	5.0	-
10334	474626.94	1352839.23	Картометрический метод	5.0	-
10335	474660.27	1352856.81	Картометрический метод	5.0	-
10336	474673.63	1352862.57	Картометрический метод	5.0	-
10337	474671.66	1352865.57	Картометрический метод	5.0	-

2. Сведения о характерных точках границ объекта					
Обозначение характерных точек границ	Координаты, м		Метод определения координат характерной точки	Средняя квадратическая погрешность положения характерной точки (Mt), м	Описание обозначения точки на местности (при наличии)
	X	Y			
1	2	3	4	5	6
10338	474710.95	1352881.52	Картометрический метод	5.0	-
10339	474743.54	1352896.35	Картометрический метод	5.0	-
10340	474732.71	1352920.61	Картометрический метод	5.0	-
10341	474730.15	1352919.13	Картометрический метод	5.0	-
10342	474718.29	1352946.99	Картометрический метод	5.0	-
10343	474698.83	1352938.35	Картометрический метод	5.0	-
10344	474664.33	1352919.13	Картометрический метод	5.0	-
10345	474645.67	1352909.42	Картометрический метод	5.0	-
10346	474618.71	1352894.87	Картометрический метод	5.0	-
10347	474590.17	1352879.60	Картометрический метод	5.0	-
10348	474588.66	1352877.90	Картометрический метод	5.0	-
10349	474584.26	1352883.31	Картометрический метод	5.0	-
10350	474597.87	1352892.98	Картометрический метод	5.0	-
10351	474601.96	1352895.89	Картометрический метод	5.0	-
10352	474609.50	1352901.25	Картометрический метод	5.0	-
10353	474627.09	1352910.02	Картометрический метод	5.0	-
10354	474641.01	1352916.97	Картометрический метод	5.0	-
10355	474644.68	1352919.01	Картометрический метод	5.0	-
10356	474662.18	1352928.83	Картометрический метод	5.0	-
10357	474679.65	1352938.04	Картометрический метод	5.0	-
10358	474685.38	1352941.06	Картометрический метод	5.0	-
10359	474697.17	1352946.69	Картометрический метод	5.0	-
10360	474714.78	1352955.13	Картометрический метод	5.0	-
10361	474714.91	1352955.16	Картометрический метод	5.0	-
10362	474724.11	1352958.73	Картометрический метод	5.0	-
10363	474724.41	1352990.65	Картометрический метод	5.0	-

2. Сведения о характерных точках границ объекта					
Обозначение характерных точек границ	Координаты, м		Метод определения координат характерной точки	Средняя квадратическая погрешность положения характерной точки (Mt), м	Описание обозначения точки на местности (при наличии)
	X	Y			
1	2	3	4	5	6
10364	474760.89	1353009.76	Картометрический метод	5.0	-
10365	474760.89	1353009.77	Картометрический метод	5.0	-
10366	474755.82	1353024.11	Картометрический метод	5.0	-
10367	474754.58	1353027.38	Картометрический метод	5.0	-
10368	474754.23	1353028.31	Картометрический метод	5.0	-
10369	474732.69	1353019.97	Картометрический метод	5.0	-
10370	474731.28	1353023.64	Картометрический метод	5.0	-
10371	474693.97	1353008.85	Картометрический метод	5.0	-
10372	474677.70	1353001.49	Картометрический метод	5.0	-
10373	474677.70	1353001.48	Картометрический метод	5.0	-
10374	474693.96	1353008.84	Картометрический метод	5.0	-
10375	474693.94	1353008.75	Картометрический метод	5.0	-
10376	474677.67	1353000.80	Картометрический метод	5.0	-
10377	474677.37	1352990.79	Картометрический метод	5.0	-
10378	474636.55	1352974.82	Картометрический метод	5.0	-
10379	474617.73	1352967.45	Картометрический метод	5.0	-
10380	474616.52	1352966.98	Картометрический метод	5.0	-
10381	474578.15	1352948.46	Картометрический метод	5.0	-
10382	474550.17	1352921.32	Картометрический метод	5.0	-
10383	474534.50	1352906.12	Картометрический метод	5.0	-
10384	474636.36	1352783.09	Картометрический метод	5.0	-
10385	474722.35	1352817.49	Картометрический метод	5.0	-
10386	474739.64	1352801.00	Картометрический метод	5.0	-
10387	474757.51	1352783.95	Картометрический метод	5.0	-
10388	474788.20	1352754.68	Картометрический метод	5.0	-
10389	474808.34	1352735.47	Картометрический метод	5.0	-

2. Сведения о характерных точках границ объекта					
Обозначение характерных точек границ	Координаты, м		Метод определения координат характерной точки	Средняя квадратическая погрешность положения характерной точки (Mt), м	Описание обозначения точки на местности (при наличии)
	X	Y			
1	2	3	4	5	6
10390	474815.32	1352726.00	Картометрический метод	5.0	-
10391	474816.49	1352726.31	Картометрический метод	5.0	-
10392	474817.08	1352723.60	Картометрический метод	5.0	-
10393	474826.86	1352710.33	Картометрический метод	5.0	-
10394	474829.08	1352706.99	Картометрический метод	5.0	-
10395	474835.02	1352707.93	Картометрический метод	5.0	-
10396	474836.42	1352696.00	Картометрический метод	5.0	-
10397	474843.04	1352686.06	Картометрический метод	5.0	-
10398	474843.82	1352682.06	Картометрический метод	5.0	-
10399	474845.76	1352678.14	Картометрический метод	5.0	-
10400	474851.29	1352673.68	Картометрический метод	5.0	-
10401	474863.64	1352655.16	Картометрический метод	5.0	-
10402	474866.55	1352650.80	Картометрический метод	5.0	-
10403	474906.24	1352591.27	Картометрический метод	5.0	-
10404	474921.87	1352597.95	Картометрический метод	5.0	-
10405	474941.81	1352610.56	Картометрический метод	5.0	-
10406	474989.25	1352637.37	Картометрический метод	5.0	-
10407	474989.37	1352637.34	Картометрический метод	5.0	-
10408	475003.94	1352632.86	Картометрический метод	5.0	-
10409	475175.52	1352580.22	Картометрический метод	5.0	-
10410	475188.56	1352597.86	Картометрический метод	5.0	-
10411	475215.27	1352633.99	Картометрический метод	5.0	-
10412	475247.49	1352677.59	Картометрический метод	5.0	-
10413	475254.90	1352671.58	Картометрический метод	5.0	-
10414	475315.99	1352622.04	Картометрический метод	5.0	-
10415	475325.80	1352614.09	Картометрический метод	5.0	-

2. Сведения о характерных точках границ объекта					
Обозначение характерных точек границ	Координаты, м		Метод определения координат характерной точки	Средняя квадратическая погрешность положения характерной точки (Mt), м	Описание обозначения точки на местности (при наличии)
	X	Y			
1	2	3	4	5	6
10416	475318.36	1352594.72	Картометрический метод	5.0	-
10417	475315.22	1352586.57	Картометрический метод	5.0	-
10418	475342.74	1352584.45	Картометрический метод	5.0	-
10419	475350.07	1352611.94	Картометрический метод	5.0	-
10420	475351.20	1352616.20	Картометрический метод	5.0	-
10421	475351.29	1352648.56	Картометрический метод	5.0	-
10422	475364.31	1352673.42	Картометрический метод	5.0	-
10423	475367.95	1352680.36	Картометрический метод	5.0	-
10424	475374.25	1352692.39	Картометрический метод	5.0	-
10425	475382.98	1352709.05	Картометрический метод	5.0	-
10426	475388.64	1352719.87	Картометрический метод	5.0	-
10427	475402.27	1352745.88	Картометрический метод	5.0	-
10428	475411.47	1352763.44	Картометрический метод	5.0	-
10429	475416.14	1352772.35	Картометрический метод	5.0	-
10430	475416.14	1352772.35	Картометрический метод	5.0	-
10431	475430.19	1352799.17	Картометрический метод	5.0	-
10432	475430.19	1352799.17	Картометрический метод	5.0	-
10433	475432.31	1352803.22	Картометрический метод	5.0	-
10434	475444.01	1352825.56	Картометрический метод	5.0	-
10435	475453.21	1352843.13	Картометрический метод	5.0	-
10436	475453.22	1352843.13	Картометрический метод	5.0	-
10437	475462.65	1352861.14	Картометрический метод	5.0	-
10438	475477.67	1352889.81	Картометрический метод	5.0	-
10439	475477.82	1352890.09	Картометрический метод	5.0	-
10440	475481.71	1352897.52	Картометрический метод	5.0	-
10441	475491.07	1352915.39	Картометрический метод	5.0	-

2. Сведения о характерных точках границ объекта					
Обозначение характерных точек границ	Координаты, м		Метод определения координат характерной точки	Средняя квадратическая погрешность положения характерной точки (Mt), м	Описание обозначения точки на местности (при наличии)
	X	Y			
1	2	3	4	5	6
10442	475500.03	1352932.49	Картометрический метод	5.0	-
10443	475506.68	1352928.54	Картометрический метод	5.0	-
10444	475509.49	1352926.87	Картометрический метод	5.0	-
10445	475526.88	1352916.55	Картометрический метод	5.0	-
10446	475526.88	1352916.55	Картометрический метод	5.0	-
10447	475544.59	1352906.05	Картометрический метод	5.0	-
10448	475560.25	1352896.76	Картометрический метод	5.0	-
10449	475578.21	1352886.10	Картометрический метод	5.0	-
10450	475584.47	1352882.39	Картометрический метод	5.0	-
10451	475584.48	1352882.38	Картометрический метод	5.0	-
10452	475595.78	1352877.14	Картометрический метод	5.0	-
10453	475615.69	1352867.88	Картометрический метод	5.0	-
10454	475625.86	1352863.16	Картометрический метод	5.0	-
10455	475629.54	1352861.45	Картометрический метод	5.0	-
10456	475636.02	1352858.44	Картометрический метод	5.0	-
10457	475650.62	1352879.96	Картометрический метод	5.0	-
10458	475671.41	1352910.61	Картометрический метод	5.0	-
10459	475689.70	1352937.57	Картометрический метод	5.0	-
10460	475692.91	1352942.30	Картометрический метод	5.0	-
10461	475693.10	1352943.84	Картометрический метод	5.0	-
10462	475684.09	1352946.70	Картометрический метод	5.0	-
10463	475689.97	1352976.76	Картометрический метод	5.0	-
10464	475713.07	1352972.02	Картометрический метод	5.0	-
10465	475717.11	1352977.97	Картометрический метод	5.0	-
10466	475633.12	1353006.63	Картометрический метод	5.0	-
10467	475644.07	1353010.37	Картометрический метод	5.0	-

2. Сведения о характерных точках границ объекта					
Обозначение характерных точек границ	Координаты, м		Метод определения координат характерной точки	Средняя квадратическая погрешность положения характерной точки (Mt), м	Описание обозначения точки на местности (при наличии)
	X	Y			
1	2	3	4	5	6
10468	475648.80	1353011.98	Картометрический метод	5.0	-
10469	475658.69	1353006.23	Картометрический метод	5.0	-
10470	475670.13	1352999.59	Картометрический метод	5.0	-
10471	475713.56	1352986.43	Картометрический метод	5.0	-
10472	475714.14	1352986.26	Картометрический метод	5.0	-
10473	475736.58	1353013.74	Картометрический метод	5.0	-
10474	475741.12	1353022.65	Картометрический метод	5.0	-
10475	475748.71	1353049.87	Картометрический метод	5.0	-
10476	475743.08	1353062.92	Картометрический метод	5.0	-
10477	475721.64	1353078.93	Картометрический метод	5.0	-
10478	475703.06	1353139.22	Картометрический метод	5.0	-
10479	475703.18	1353152.73	Картометрический метод	5.0	-
10480	475703.29	1353164.94	Картометрический метод	5.0	-
10481	475703.36	1353172.73	Картометрический метод	5.0	-
10482	475732.40	1353169.41	Картометрический метод	5.0	-
10483	475733.89	1353169.64	Картометрический метод	5.0	-
10484	475752.91	1353181.19	Картометрический метод	5.0	-
10485	475760.89	1353219.18	Картометрический метод	5.0	-
10486	475755.14	1353231.29	Картометрический метод	5.0	-
10487	475754.13	1353232.64	Картометрический метод	5.0	-
10488	475730.69	1353244.60	Картометрический метод	5.0	-
10489	475729.92	1353253.92	Картометрический метод	5.0	-
10490	475729.64	1353257.23	Картометрический метод	5.0	-
10491	475728.71	1353268.41	Картометрический метод	5.0	-
10492	475718.12	1353277.54	Картометрический метод	5.0	-
10493	475712.31	1353282.55	Картометрический метод	5.0	-

2. Сведения о характерных точках границ объекта					
Обозначение характерных точек границ	Координаты, м		Метод определения координат характерной точки	Средняя квадратическая погрешность положения характерной точки (Mt), м	Описание обозначения точки на местности (при наличии)
	X	Y			
1	2	3	4	5	6
10494	475711.86	1353282.94	Картометрический метод	5.0	-
10495	475710.75	1353282.93	Картометрический метод	5.0	-
9960	475690.39	1353282.68	Картометрический метод	5.0	-
10496	474666.67	1353796.27	Картометрический метод	5.0	-
10497	474623.63	1353837.34	Картометрический метод	5.0	-
10498	474623.63	1353837.35	Картометрический метод	5.0	-
10499	474623.64	1353837.36	Картометрический метод	5.0	-
10500	474646.04	1353860.85	Картометрический метод	5.0	-
10501	474655.01	1353853.40	Картометрический метод	5.0	-
10502	474691.92	1353822.73	Картометрический метод	5.0	-
10503	474674.76	1353804.75	Картометрический метод	5.0	-
10504	474666.68	1353796.28	Картометрический метод	5.0	-
10496	474666.67	1353796.27	Картометрический метод	5.0	-
10505	474402.92	1353857.49	Картометрический метод	5.0	-
10506	474438.63	1353822.55	Картометрический метод	5.0	-
10507	474408.97	1353791.63	Картометрический метод	5.0	-
10508	474372.02	1353826.67	Картометрический метод	5.0	-
10505	474402.92	1353857.49	Картометрический метод	5.0	-
10509	473289.95	1354993.59	Картометрический метод	5.0	-
10510	473313.76	1354977.02	Картометрический метод	5.0	-
10511	473327.66	1354966.18	Картометрический метод	5.0	-
10512	473342.17	1354978.12	Картометрический метод	5.0	-
10513	473360.94	1354960.81	Картометрический метод	5.0	-
10514	473424.81	1354885.50	Картометрический метод	5.0	-
10515	473442.81	1354863.09	Картометрический метод	5.0	-
10516	473446.11	1354858.99	Картометрический метод	5.0	-

2. Сведения о характерных точках границ объекта					
Обозначение характерных точек границ	Координаты, м		Метод определения координат характерной точки	Средняя квадратическая погрешность положения характерной точки (Mt), м	Описание обозначения точки на местности (при наличии)
	X	Y			
1	2	3	4	5	6
10517	473464.41	1354871.09	Картометрический метод	5.0	-
10518	473514.11	1354892.20	Картометрический метод	5.0	-
10519	473520.29	1354894.07	Картометрический метод	5.0	-
10520	473537.74	1354900.98	Картометрический метод	5.0	-
10521	473566.45	1354912.34	Картометрический метод	5.0	-
10522	473566.49	1354912.36	Картометрический метод	5.0	-
10523	473593.22	1354921.44	Картометрический метод	5.0	-
10524	473596.02	1354922.71	Картометрический метод	5.0	-
10525	473598.81	1354923.98	Картометрический метод	5.0	-
10526	473624.40	1354935.85	Картометрический метод	5.0	-
10527	473652.03	1354946.45	Картометрический метод	5.0	-
10528	473653.23	1354946.91	Картометрический метод	5.0	-
10529	473674.67	1354953.14	Картометрический метод	5.0	-
10530	473683.41	1354979.12	Картометрический метод	5.0	-
10531	473679.95	1354988.62	Картометрический метод	5.0	-
10532	473695.64	1355052.94	Картометрический метод	5.0	-
10533	473678.59	1355045.62	Картометрический метод	5.0	-
10534	473662.09	1355047.56	Картометрический метод	5.0	-
10535	473661.98	1355047.51	Картометрический метод	5.0	-
10536	473648.65	1355041.33	Картометрический метод	5.0	-
10537	473626.65	1355038.90	Картометрический метод	5.0	-
10538	473610.11	1355037.07	Картометрический метод	5.0	-
10539	473594.44	1355042.02	Картометрический метод	5.0	-
10540	473582.94	1355045.65	Картометрический метод	5.0	-
10541	473563.40	1355048.04	Картометрический метод	5.0	-
10542	473538.27	1355049.28	Картометрический метод	5.0	-

2. Сведения о характерных точках границ объекта					
Обозначение характерных точек границ	Координаты, м		Метод определения координат характерной точки	Средняя квадратическая погрешность положения характерной точки (Mt), м	Описание обозначения точки на местности (при наличии)
	X	Y			
1	2	3	4	5	6
10543	473518.89	1355048.59	Картометрический метод	5.0	-
10544	473486.66	1355053.76	Картометрический метод	5.0	-
10545	473471.89	1355055.66	Картометрический метод	5.0	-
10546	473457.11	1355062.34	Картометрический метод	5.0	-
10547	473439.47	1355076.16	Картометрический метод	5.0	-
10548	473438.38	1355076.72	Картометрический метод	5.0	-
10549	473437.26	1355077.16	Картометрический метод	5.0	-
10550	473436.82	1355077.52	Картометрический метод	5.0	-
10551	473405.68	1355093.52	Картометрический метод	5.0	-
10552	473376.62	1355117.91	Картометрический метод	5.0	-
10553	473344.76	1355151.89	Картометрический метод	5.0	-
10554	473343.64	1355153.86	Картометрический метод	5.0	-
10555	473337.01	1355165.59	Картометрический метод	5.0	-
10556	473335.42	1355168.40	Картометрический метод	5.0	-
10557	473329.64	1355165.33	Картометрический метод	5.0	-
10558	473325.43	1355168.78	Картометрический метод	5.0	-
10559	473319.57	1355179.47	Картометрический метод	5.0	-
10560	473343.44	1355187.32	Картометрический метод	5.0	-
10561	473369.65	1355275.76	Картометрический метод	5.0	-
10562	473380.23	1355290.57	Картометрический метод	5.0	-
10563	473397.16	1355282.11	Картометрический метод	5.0	-
10564	473414.10	1355292.69	Картометрический метод	5.0	-
10565	473414.10	1355347.72	Картометрический метод	5.0	-
10566	473371.76	1355438.74	Картометрический метод	5.0	-
10567	473340.01	1355478.96	Картометрический метод	5.0	-
10568	473306.15	1355478.96	Картометрический метод	5.0	-

2. Сведения о характерных точках границ объекта					
Обозначение характерных точек границ	Координаты, м		Метод определения координат характерной точки	Средняя квадратическая погрешность положения характерной точки (Mt), м	Описание обозначения точки на местности (при наличии)
	X	Y			
1	2	3	4	5	6
10569	473280.75	1355457.79	Картометрический метод	5.0	-
10570	473255.35	1355411.22	Картометрический метод	5.0	-
10571	473234.18	1355432.39	Картометрический метод	5.0	-
10572	473199.01	1355413.14	Картометрический метод	5.0	-
10573	473191.39	1355429.58	Картометрический метод	5.0	-
10574	473181.26	1355451.44	Картометрический метод	5.0	-
10575	473157.98	1355455.67	Картометрический метод	5.0	-
10576	473147.40	1355442.97	Картометрический метод	5.0	-
10577	473131.82	1355417.94	Картометрический метод	5.0	-
10578	473109.50	1355424.29	Картометрический метод	5.0	-
10579	473104.80	1355435.83	Картометрический метод	5.0	-
10580	473093.55	1355450.38	Картометрический метод	5.0	-
10581	473055.85	1355457.00	Картометрический метод	5.0	-
10582	473040.64	1355467.58	Картометрический метод	5.0	-
10583	473030.72	1355491.39	Картометрический метод	5.0	-
10584	473012.86	1355504.62	Картометрический метод	5.0	-
10585	472992.98	1355505.54	Картометрический метод	5.0	-
10586	473001.39	1355487.60	Картометрический метод	5.0	-
10587	472993.09	1355484.25	Картометрический метод	5.0	-
10588	472995.19	1355476.28	Картометрический метод	5.0	-
10589	472999.40	1355460.31	Картометрический метод	5.0	-
10590	472994.11	1355445.76	Картометрический метод	5.0	-
10591	472985.44	1355440.88	Картометрический метод	5.0	-
10592	472972.94	1355433.86	Картометрический метод	5.0	-
10593	472959.04	1355428.54	Картометрический метод	5.0	-
10594	472955.89	1355418.27	Картометрический метод	5.0	-

2. Сведения о характерных точках границ объекта					
Обозначение характерных точек границ	Координаты, м		Метод определения координат характерной точки	Средняя квадратическая погрешность положения характерной точки (Mt), м	Описание обозначения точки на местности (при наличии)
	X	Y			
1	2	3	4	5	6
10595	472955.51	1355417.04	Картометрический метод	5.0	-
10596	472940.30	1355421.38	Картометрический метод	5.0	-
10597	472916.24	1355412.19	Картометрический метод	5.0	-
10598	472903.85	1355382.64	Картометрический метод	5.0	-
10599	472908.56	1355378.93	Картометрический метод	5.0	-
10600	472920.27	1355395.01	Картометрический метод	5.0	-
10601	472936.62	1355382.77	Картометрический метод	5.0	-
10602	472937.29	1355380.52	Картометрический метод	5.0	-
10603	472931.99	1355373.57	Картометрический метод	5.0	-
10604	472925.76	1355365.40	Картометрический метод	5.0	-
10605	472960.04	1355338.42	Картометрический метод	5.0	-
10606	472974.01	1355327.43	Картометрический метод	5.0	-
10607	472976.62	1355330.98	Картометрический метод	5.0	-
10608	472979.92	1355335.96	Картометрический метод	5.0	-
10609	473001.76	1355317.45	Картометрический метод	5.0	-
10610	473001.12	1355316.67	Картометрический метод	5.0	-
10611	472996.33	1355311.10	Картометрический метод	5.0	-
10612	472995.79	1355310.29	Картометрический метод	5.0	-
10613	473009.43	1355299.55	Картометрический метод	5.0	-
10614	473023.98	1355288.10	Картометрический метод	5.0	-
10615	473032.15	1355297.39	Картометрический метод	5.0	-
10616	473051.47	1355283.15	Картометрический метод	5.0	-
10617	473053.74	1355281.65	Картометрический метод	5.0	-
10618	473045.16	1355271.43	Картометрический метод	5.0	-
10619	473100.34	1355228.01	Картометрический метод	5.0	-
10620	473143.12	1355194.34	Картометрический метод	5.0	-

2. Сведения о характерных точках границ объекта					
Обозначение характерных точек границ	Координаты, м		Метод определения координат характерной точки	Средняя квадратическая погрешность положения характерной точки (Mt), м	Описание обозначения точки на местности (при наличии)
	X	Y			
1	2	3	4	5	6
10621	473170.97	1355172.42	Картометрический метод	5.0	-
10622	473173.26	1355170.62	Картометрический метод	5.0	-
10623	473174.66	1355169.52	Картометрический метод	5.0	-
10624	473174.66	1355169.52	Картометрический метод	5.0	-
10625	473187.10	1355159.20	Картометрический метод	5.0	-
10626	473189.89	1355156.93	Картометрический метод	5.0	-
10627	473192.60	1355154.72	Картометрический метод	5.0	-
10628	473201.50	1355147.47	Картометрический метод	5.0	-
10629	473202.28	1355147.79	Картометрический метод	5.0	-
10630	473208.45	1355142.93	Картометрический метод	5.0	-
10631	473210.76	1355144.22	Картометрический метод	5.0	-
10632	473226.99	1355130.27	Картометрический метод	5.0	-
10633	473235.56	1355139.28	Картометрический метод	5.0	-
10634	473252.84	1355111.53	Картометрический метод	5.0	-
10635	473255.94	1355105.56	Картометрический метод	5.0	-
10636	473264.12	1355099.12	Картометрический метод	5.0	-
10637	473287.02	1355081.10	Картометрический метод	5.0	-
10638	473301.97	1355069.33	Картометрический метод	5.0	-
10639	473319.64	1355055.43	Картометрический метод	5.0	-
10640	473325.23	1355062.68	Картометрический метод	5.0	-
10641	473331.44	1355060.48	Картометрический метод	5.0	-
10642	473338.17	1355056.78	Картометрический метод	5.0	-
10643	473341.05	1355055.02	Картометрический метод	5.0	-
10644	473345.26	1355052.22	Картометрический метод	5.0	-
10645	473336.77	1355041.95	Картометрический метод	5.0	-
10646	473344.52	1355035.85	Картометрический метод	5.0	-

2. Сведения о характерных точках границ объекта

Обозначение характерных точек границ	Координаты, м		Метод определения координат характерной точки	Средняя квадратическая погрешность положения характерной точки (Mt), м	Описание обозначения точки на местности (при наличии)
	X	Y			
1	2	3	4	5	6
10647	473328.33	1355023.31	Картометрический метод	5.0	-
10648	473329.67	1355010.34	Картометрический метод	5.0	-
10649	473334.05	1355004.17	Картометрический метод	5.0	-
10650	473332.29	1355002.90	Картометрический метод	5.0	-
10651	473324.92	1354997.59	Картометрический метод	5.0	-
10652	473319.84	1354993.93	Картометрический метод	5.0	-
10653	473316.62	1354992.12	Картометрический метод	5.0	-
10654	473311.21	1355002.96	Картометрический метод	5.0	-
10655	473309.14	1355008.45	Картометрический метод	5.0	-
10509	473289.95	1354993.59	Картометрический метод	5.0	-

3. Сведения о характерных точках части (частей) границы объекта

Обозначение характерных точек части границы	Координаты, м		Метод определения координат характерной точки	Средняя квадратическая погрешность положения характерной точки (Mt), м	Описание обозначения точки на местности (при наличии)
	X	Y			
1	2	3	4	5	6
-	-	-	-	-	-

Раздел 3

Сведения о местоположении измененных (уточненных) границ объекта

1. Система координат -

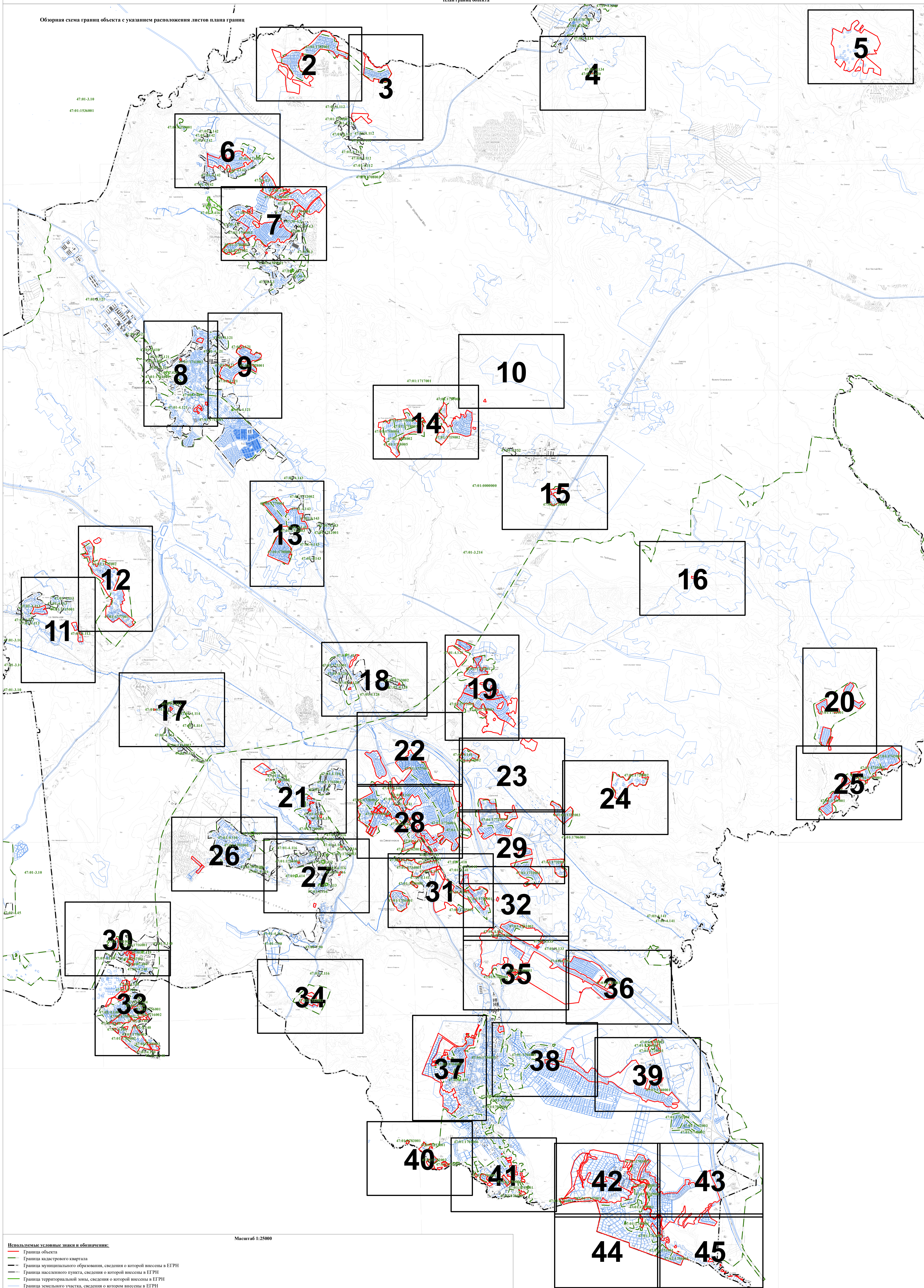
2. Сведения о характерных точках границ объекта

Обозначение характерных точек границ	Существующие координаты, м		Измененные (уточненные) координаты, м		Метод определения координат характерной точки	Средняя квадратическая погрешность положения характерной точки (M _t), м	Описание обозначения точки на местности (при наличии)
	X	Y	X	Y			
1	2	3	4	5	6	7	8
-	-	-	-	-	-	-	

3. Сведения о характерных точках части (частей) границы объекта

Обозначение характерных точек части границы	Существующие координаты, м		Измененные (уточненные) координаты, м		Метод определения координат характерной точки	Средняя квадратическая погрешность положения характерной точки (M _t), м	Описание обозначения точки на местности (при наличии)
	X	Y	X	Y			
1	2	3	4	5	6	7	8
-	-	-	-	-	-	-	

Обзорная схема границ объекта с указанием расположения листов плана границ



Используемые условные знаки и обозначения:

- Граница объекта
- Граница кадастрового квартала
- Граница муниципального образования, сведения о которой внесены в ЕГРН
- Граница населенного пункта, сведения о которой внесены в ЕГРН
- Граница территориальной зоны, сведения о которой внесены в ЕГРН
- Граница земельного участка, сведения о котором внесены в ЕГРН

47:01-7422 Номер границы территориальной зоны, сведения о границах которой внесены в ЕГРН
47:01-487 Номер границы муниципального образования или населенного пункта, сведения о границах которых внесены в ЕГРН
47:01-1713001 Номер кадастрового квартала

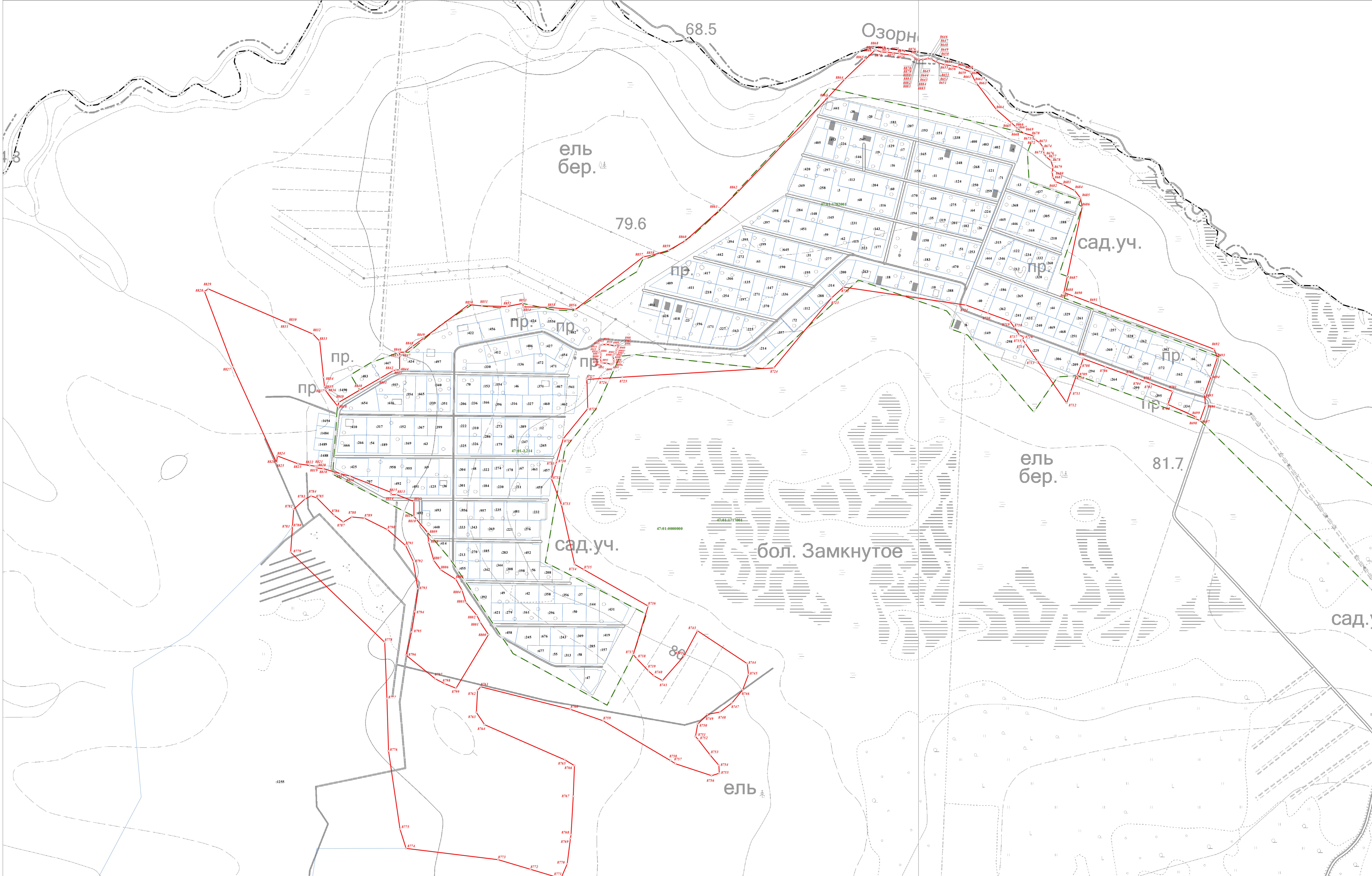
Масштаб 1:25000

Подпись _____

Дата " 11 " октября 2021 г.

Место для оттиска печати (при наличии) лица, составившего описание местоположения границ

Листов 11 из 11



Используемые условные знаки и обозначения:

- Граница объекта
- Граница кадастрового квартала
- Граница муниципального образования, сведения о которой внесены в ЕГРН
- Граница населенного пункта, сведения о которой внесены в ЕГРН
- Граница территориальной зоны, сведения о которой внесены в ЕГРН
- Граница земельного участка, сведения о котором внесены в ЕГРН
- Характерная точка границы объекта работ

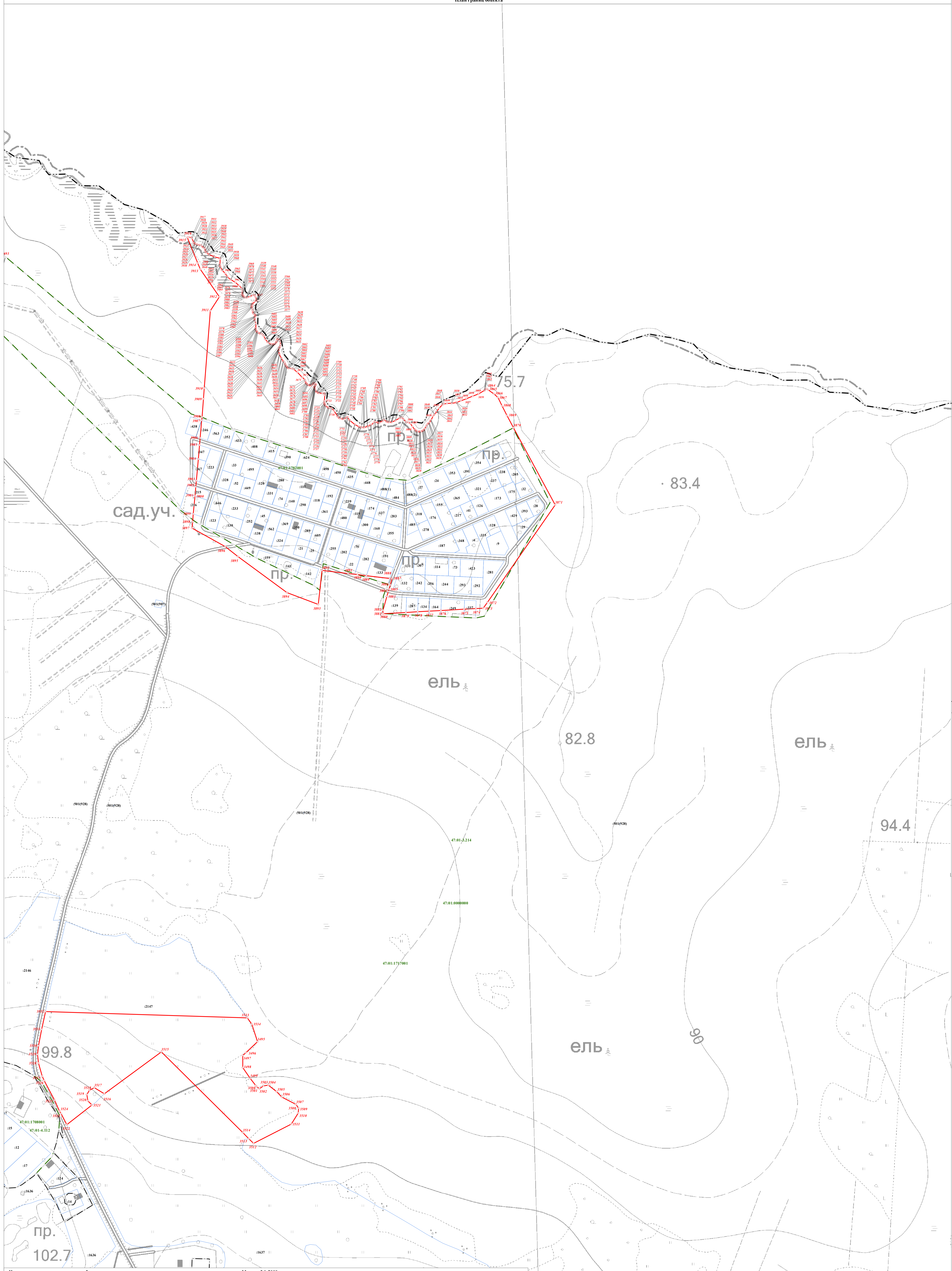
Масштаб 1:2000

483 Номер земельного участка, сведения о границах которого внесены в ЕГРН, в кадастровом квартале
 47-01-7-422 Номер границы территориальной зоны, сведения о границах которой внесены в ЕГРН
 47-01-4-87 Номер границы муниципального образования или населенного пункта, сведения о границах которых внесены в ЕГРН
 47-01-1713-001 Номер кадастрового квартала

Подпись _____ Дата " 11 " октября 2021 г.

Место для оттиска печати (при наличии) лица, составившего описание местоположения границ

Лист 2. Листовый журнал



сад.уч.

ель

82.8

ель

94.4

ель

90

99.8

пр.
102.7

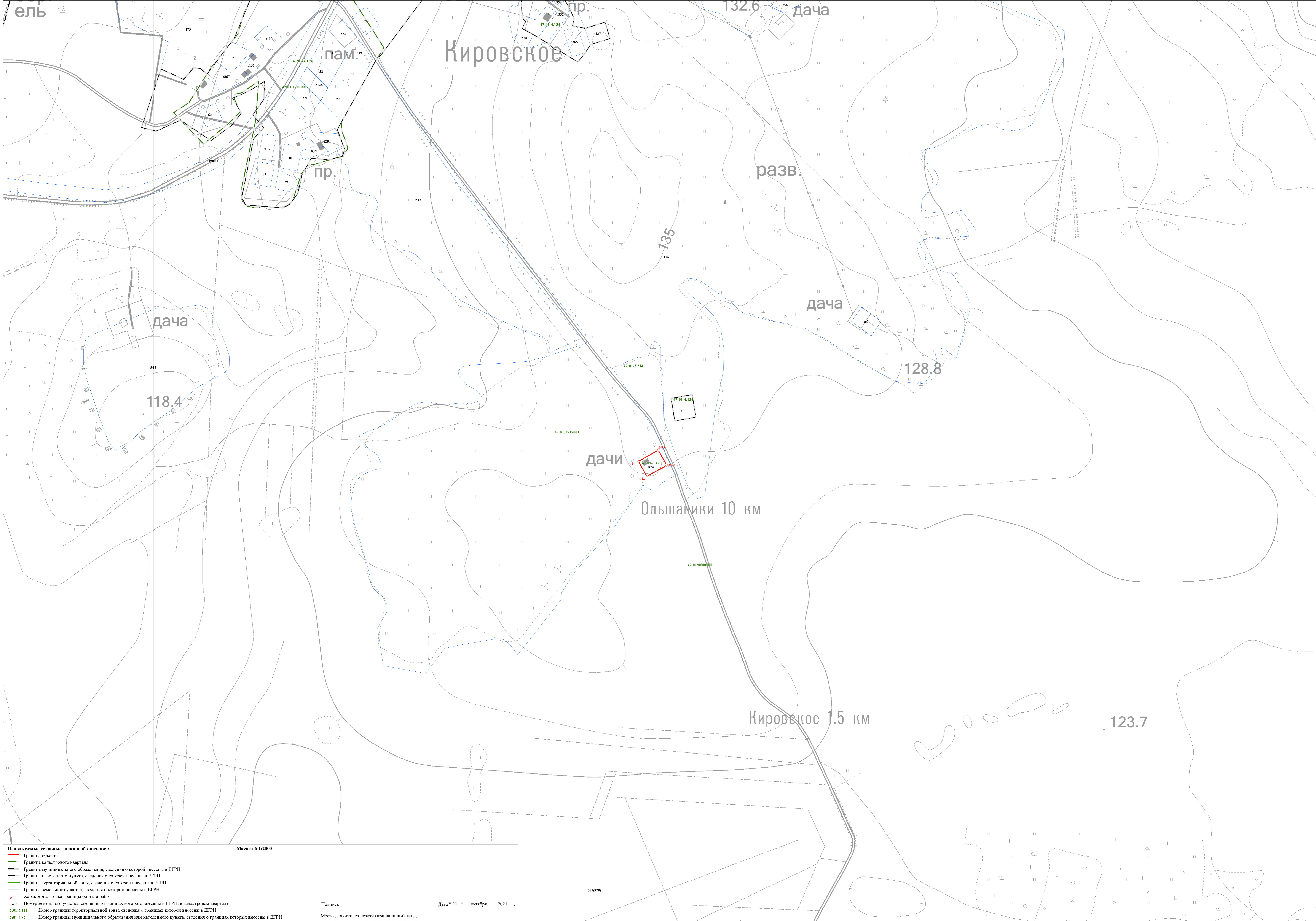
Используемые условные знаки и обозначения:
— Граница объекта
— Граница кадастрового квартала
— Граница муниципального образования, сведения о которой внесены в ЕГРН
— Граница населенного пункта, сведения о которой внесены в ЕГРН
— Граница территориальной зоны, сведения о которой внесены в ЕГРН
— Граница земельного участка, сведения о котором внесены в ЕГРН
• Характерная точка границы объекта работ
•83 Номер земельного участка, сведения о границах которого внесены в ЕГРН, в кадастровом квартале
•47-01-7.422 Номер границы территориальной зоны, сведения о границах которой внесены в ЕГРН
•47-01-4.87 Номер границы муниципального образования или населенного пункта, сведения о границах которых внесены в ЕГРН
•47-01-17.13001 Номер кадастрового квартала

Масштаб 1:2000

Подпись _____ Дата " 11 " октября 2021 г.

Место для оттиска печати (при наличии) лица, составившего описание местоположения границ

Литературный знак



Используемые условные знаки и обозначения:

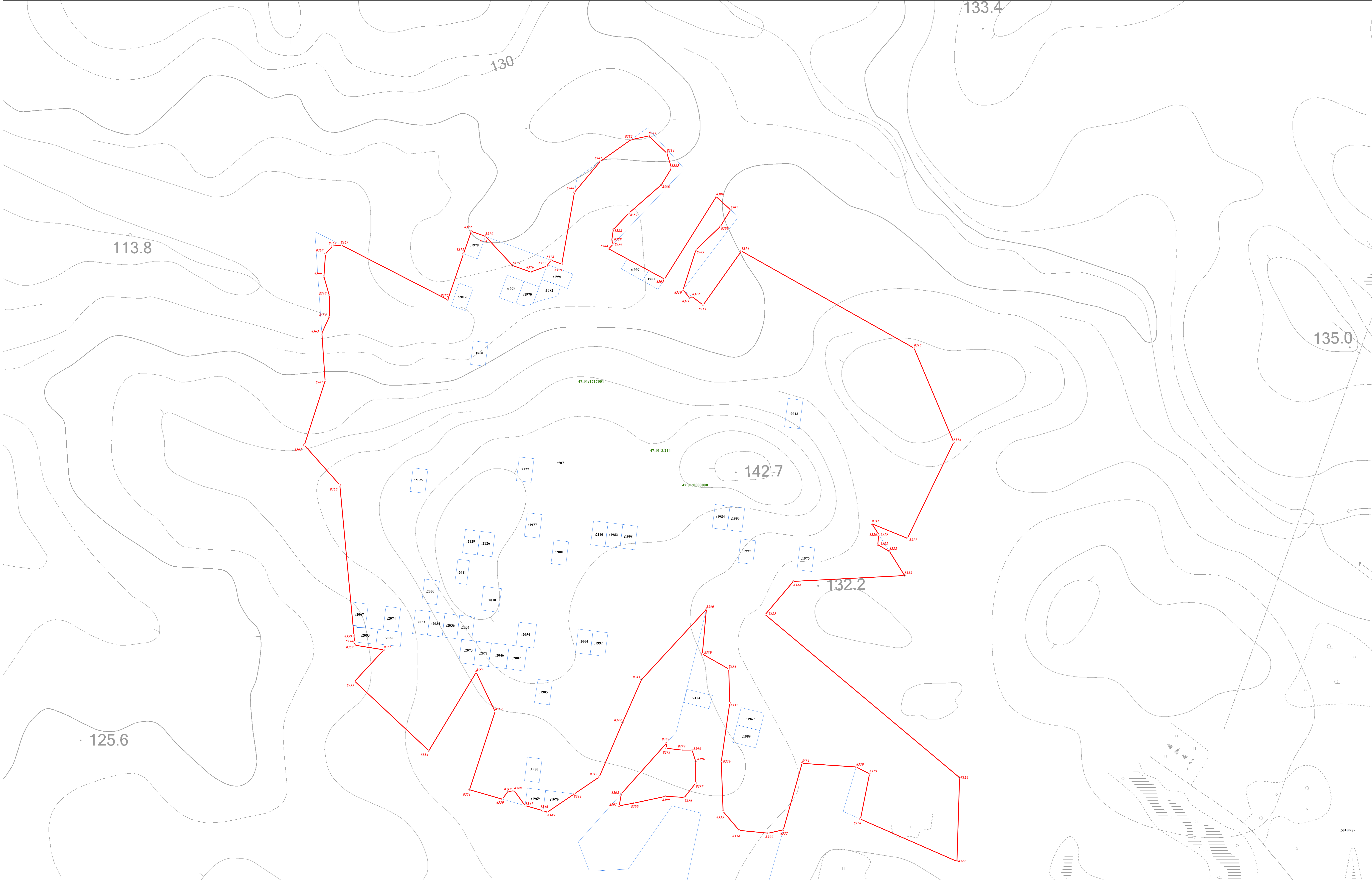
- Граница объекта
- Граница кадастрового квартала
- Граница муниципального образования, сведения о которой внесены в ЕГРН
- Граница населенного пункта, сведения о которой внесены в ЕГРН
- Граница территориальной зоны, сведения о которой внесены в ЕГРН
- Граница земельного участка, сведения о котором внесены в ЕГРН
- Характерная точка границы объекта работ

483 Номер земельного участка, сведения о границах которого внесены в ЕГРН, в кадастровом квартале
 47-01-7-422 Номер границы территориальной зоны, сведения о границах которой внесены в ЕГРН
 47-01-4-87 Номер границы муниципального образования или населенного пункта, сведения о границах которых внесены в ЕГРН
 47-01-1713001 Номер кадастрового квартала

Масштаб 1:2000

Подпись _____ Дата " 11 " октября 2021 г.

Место для оттиска печати (при наличии) лица, составившего описание местоположения границ



Используемые условные знаки и обозначения:

- Граница объекта
- Граница кадастрового квартала
- Граница муниципального образования, сведения о которой внесены в ЕГРН
- Граница населенного пункта, сведения о которой внесены в ЕГРН
- Граница территориальной зоны, сведения о которой внесены в ЕГРН
- Граница земельного участка, сведения о котором внесены в ЕГРН
- Характерная точка границы объекта работ

483 Номер земельного участка, сведения о границах которого внесены в ЕГРН, в кадастровом квартале
 47-01-7-422 Номер границы территориальной зоны, сведения о границах которой внесены в ЕГРН
 47-01-4-87 Номер границы муниципального образования или населенного пункта, сведения о границах которых внесены в ЕГРН
 47-01-1713-001 Номер кадастрового квартала

Масштаб 1:2000

Подпись _____ Дата " 11 " октября 2021 г.

Место для оттиска печати (при наличии) лица, составившего описание местоположения границ

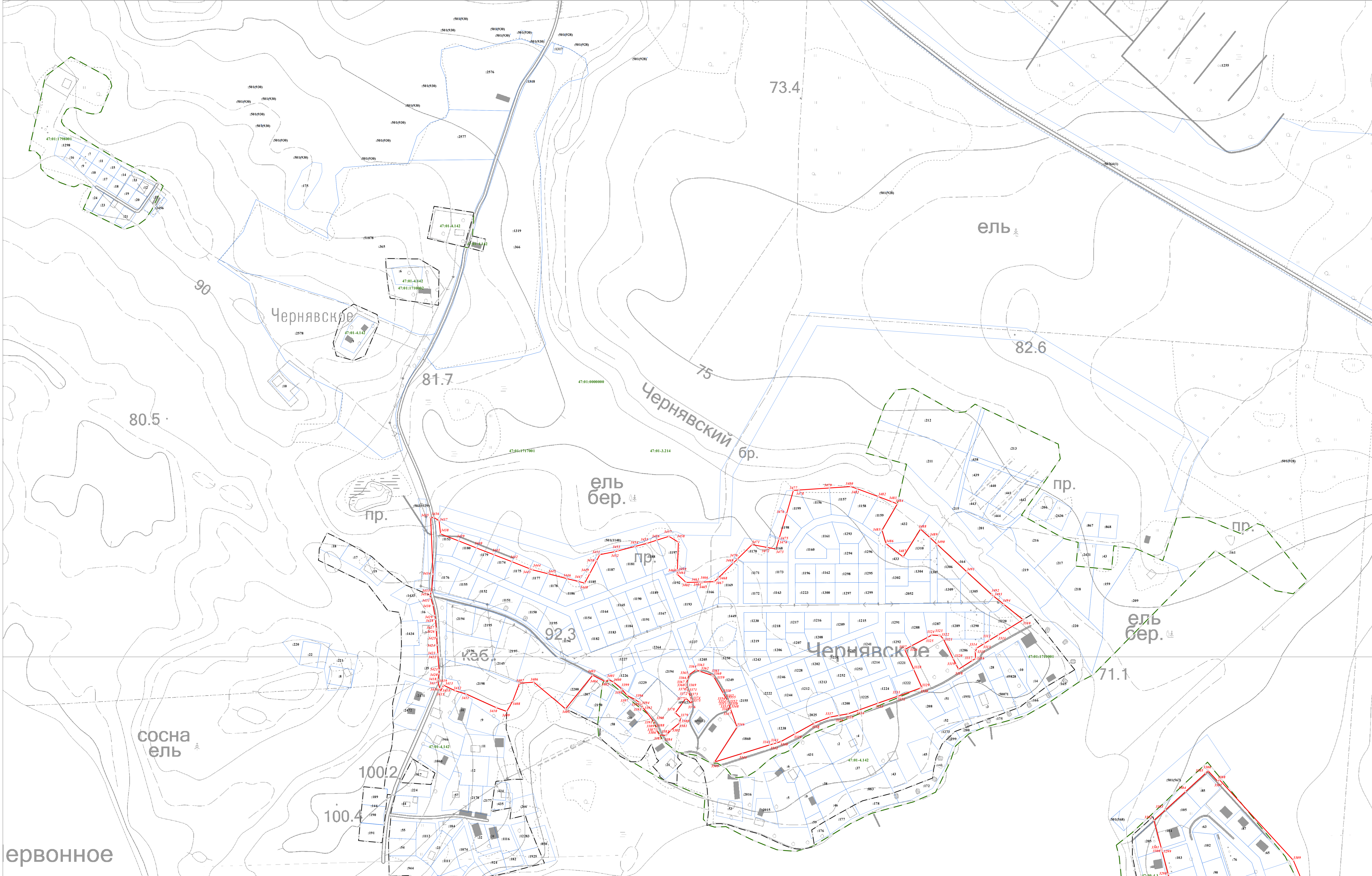
ель бер.

129.2 03.

03.

5010250

Лист 5



Используемые условные знаки и обозначения:

- Граница объекта
- - - Граница кадастрового квартала
- · · Граница муниципального образования, сведения о которой внесены в ЕГРН
- · - · Граница населенного пункта, сведения о которой внесены в ЕГРН
- · - · - · Граница территориальной зоны, сведения о которой внесены в ЕГРН
- Граница земельного участка, сведения о котором внесены в ЕГРН
- Характерная точка границы объекта работ

№83 Номер земельного участка, сведения о границах которого внесены в ЕГРН, в кадастровом квартале
 47-01-422 Номер границы территориальной зоны, сведения о границах которой внесены в ЕГРН
 47-01-487 Номер границы муниципального образования или населенного пункта, сведения о границах которых внесены в ЕГРН
 47-01-1713001 Номер кадастрового квартала

Масштаб 1:2000

Подпись _____ Дата " 11 " октября 2021 г.

Место для отпечатки (при наличии) лица, составившего описание местоположения границ

Лист 6 Лист 7

3. Чернявское

ка
авод

сна

75.5

бр.

План границ объекта

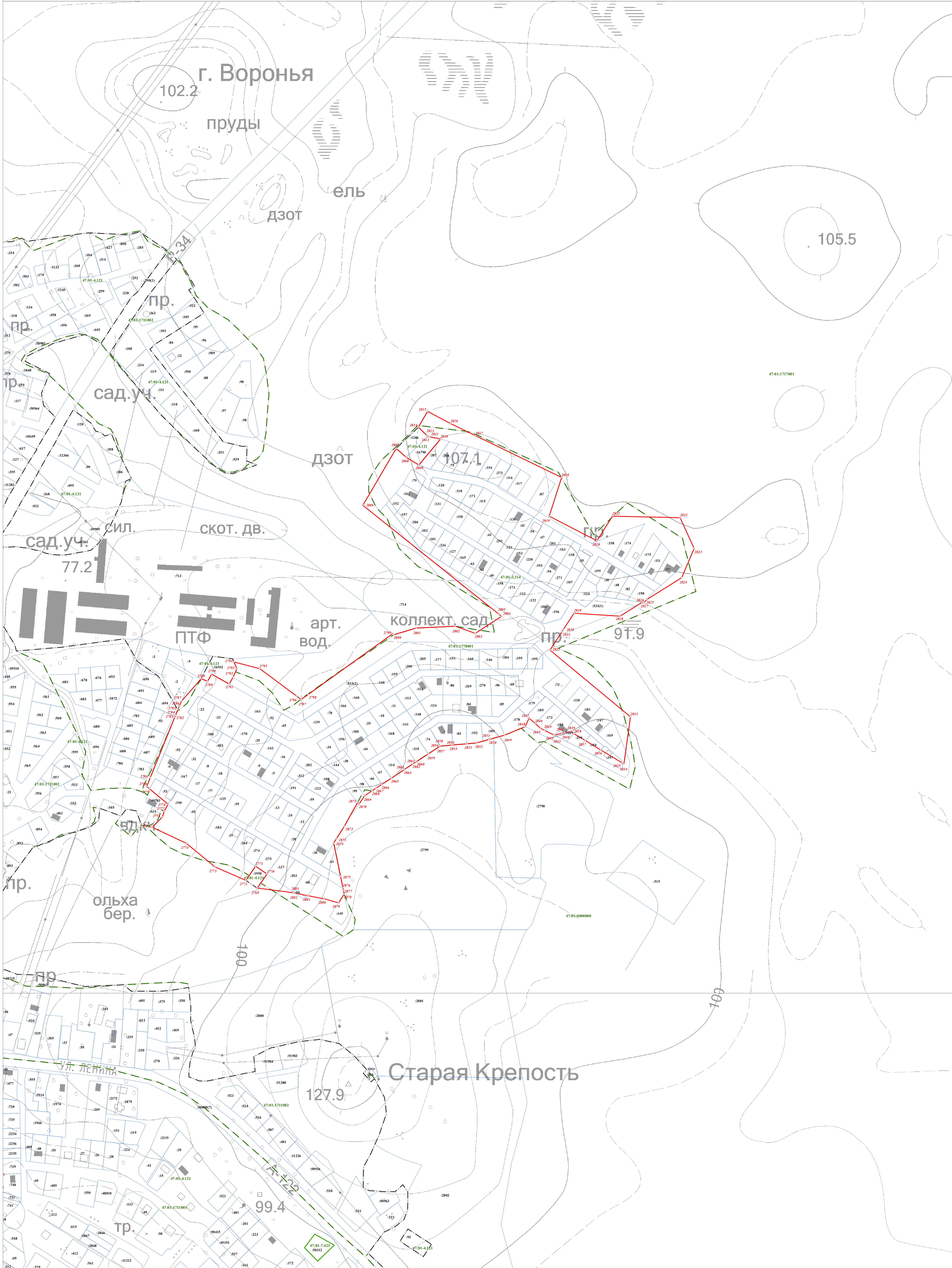


Используемые условные знаки и обозначения:

- Граница объекта
- Граница кадастрового квартала
- Граница муниципального образования, сведения о которой внесены в ЕГРН
- Граница населенного пункта, сведения о которой внесены в ЕГРН
- Граница территориальной зоны, сведения о которой внесены в ЕГРН
- Граница земельного участка, сведения о котором внесены в ЕГРН
- Характерная точка границы объекта работ
- 483 Номер земельного участка, сведения о границах которого внесены в ЕГРН, в кадастровом квартале 47:01:7422
- Номер границы территориальной зоны, сведения о границах которой внесены в ЕГРН 47:01:487
- Номер границы муниципального образования или населенного пункта, сведения о границах которых внесены в ЕГРН 47:01:171001
- Номер кадастрового квартала

Масштаб 1:2000

Подпись _____ Дата " 11 " октября 2021 г.
Место для оттиска печати (при наличии) лица, составившего описание местоположения границ



Используемые условные знаки и обозначения:

- Граница объекта
- Граница кадастрового квартала
- Граница муниципального образования, сведения о которой внесены в ЕГРН
- Граница населенного пункта, сведения о которой внесены в ЕГРН
- Граница территориальной зоны, сведения о которой внесены в ЕГРН
- Граница земельного участка, сведения о котором внесены в ЕГРН
- Характерная точка границы объекта работ
- № 483 Номер земельного участка, сведения о границах которого внесены в ЕГРН, в кадастровом квартале
- 47-01-7.422 Номер границы территориальной зоны, сведения о границах которой внесены в ЕГРН
- 47-01-4.87 Номер границы муниципального образования или населенного пункта, сведения о границах которых внесены в ЕГРН
- 47-01-1713001 Номер кадастрового квартала

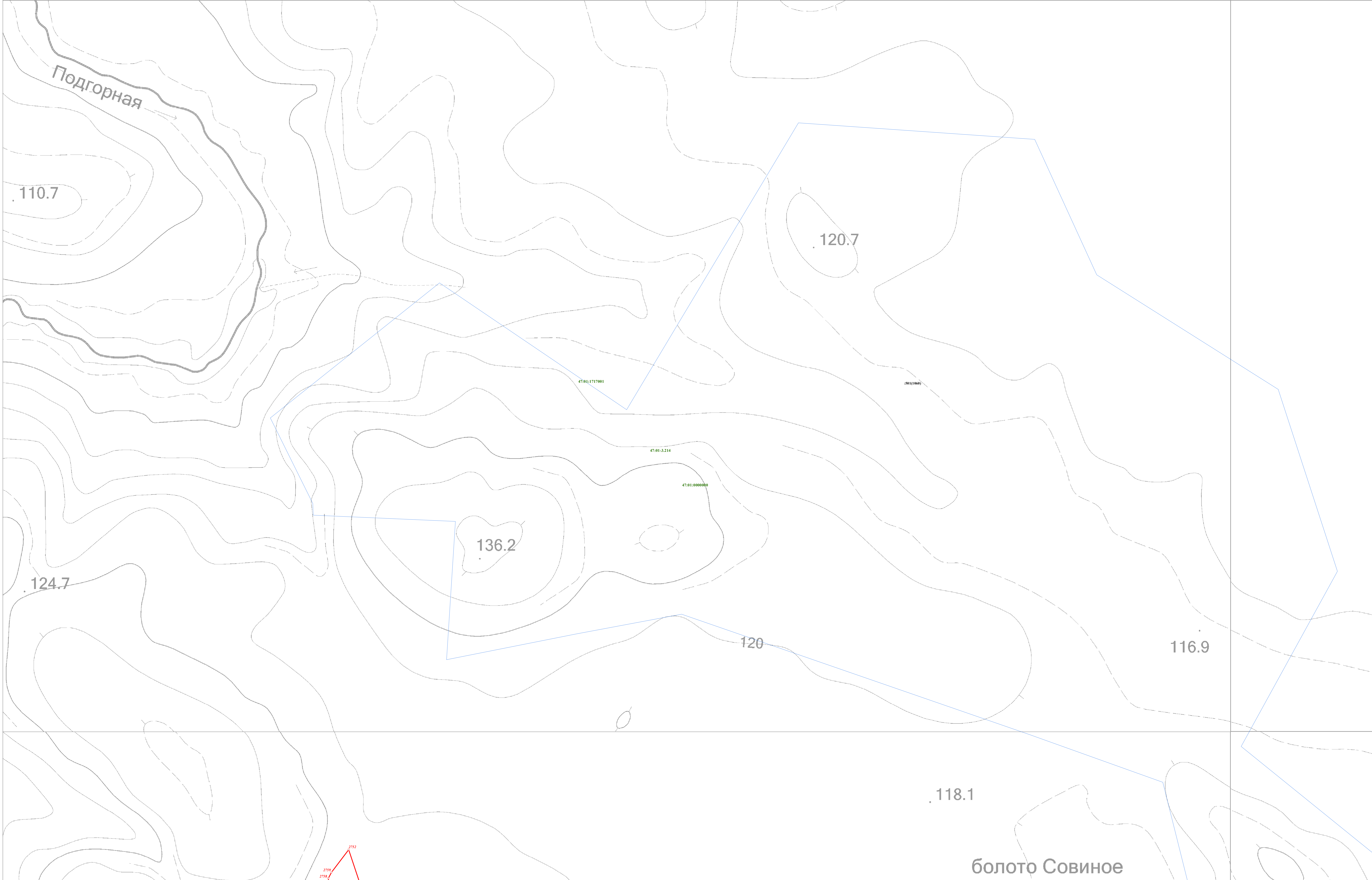
Масштаб 1:2000

Подпись _____

Дата " 11 " октября 2021 г.

Место для оттиска печати (при наличии) лица, составившего описание местоположения границ

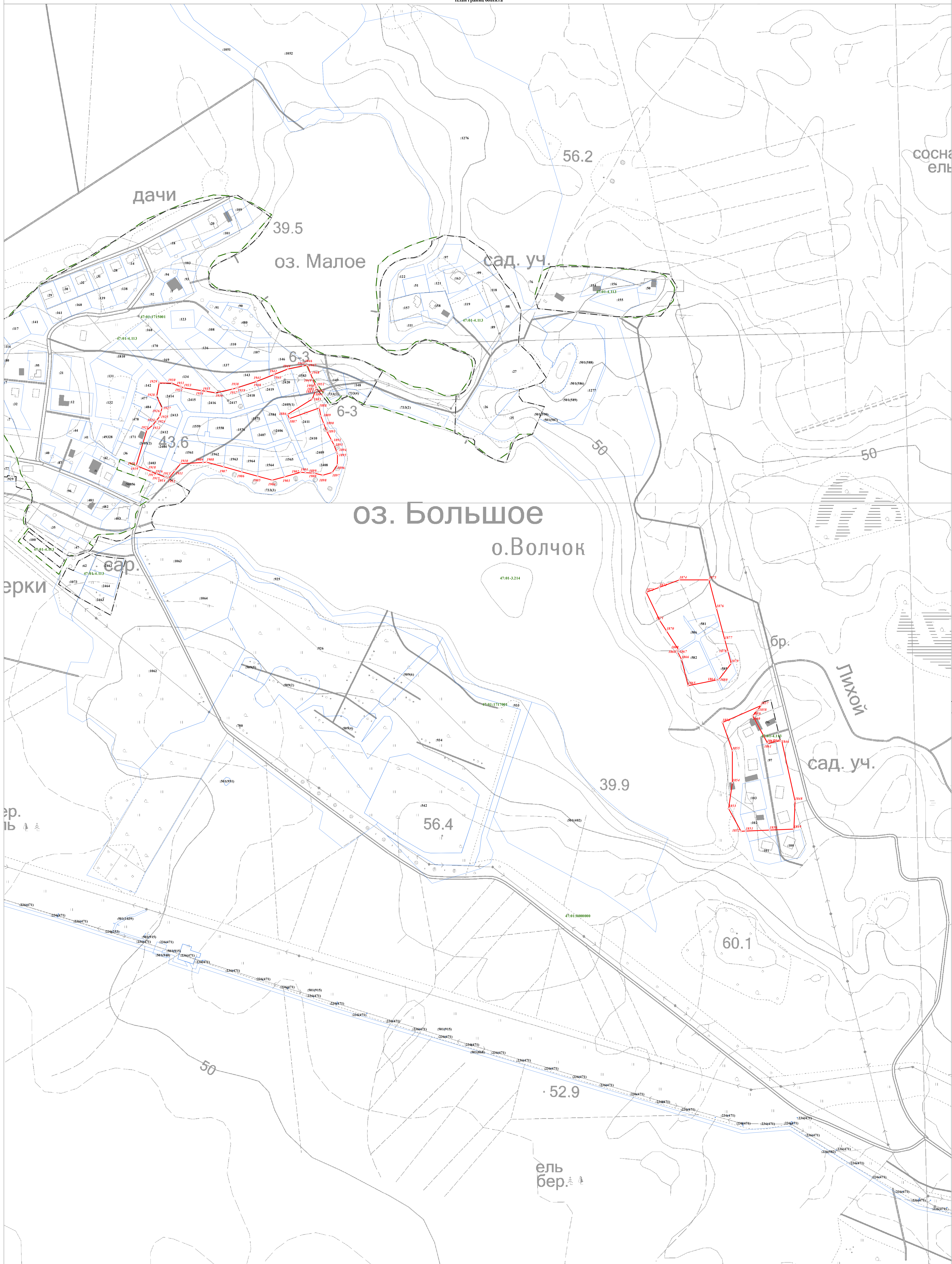
ль



болото Совиное

- Используемые условные знаки и обозначения:**
- Граница объекта
 - Граница кадастрового квартала
 - Граница муниципального образования, сведения о границах которой внесены в ЕГРН
 - Граница населенного пункта, сведения о границах которой внесены в ЕГРН
 - Граница территориальной зоны, сведения о границах которой внесены в ЕГРН
 - Граница земельного участка, сведения о котором внесены в ЕГРН
 - Характерная точка границы объекта работ
 - 483 Номер земельного участка, сведения о границах которого внесены в ЕГРН, в кадастровом квартале
 - 47:01:74:422 Номер границы территориальной зоны, сведения о границах которой внесены в ЕГРН
 - 47:01:48:87 Номер границы муниципального образования или населенного пункта, сведения о границах которых внесены в ЕГРН
 - 47:01:17:13001 Номер кадастрового квартала

Масштаб 1:2000



Используемые условные знаки и обозначения:

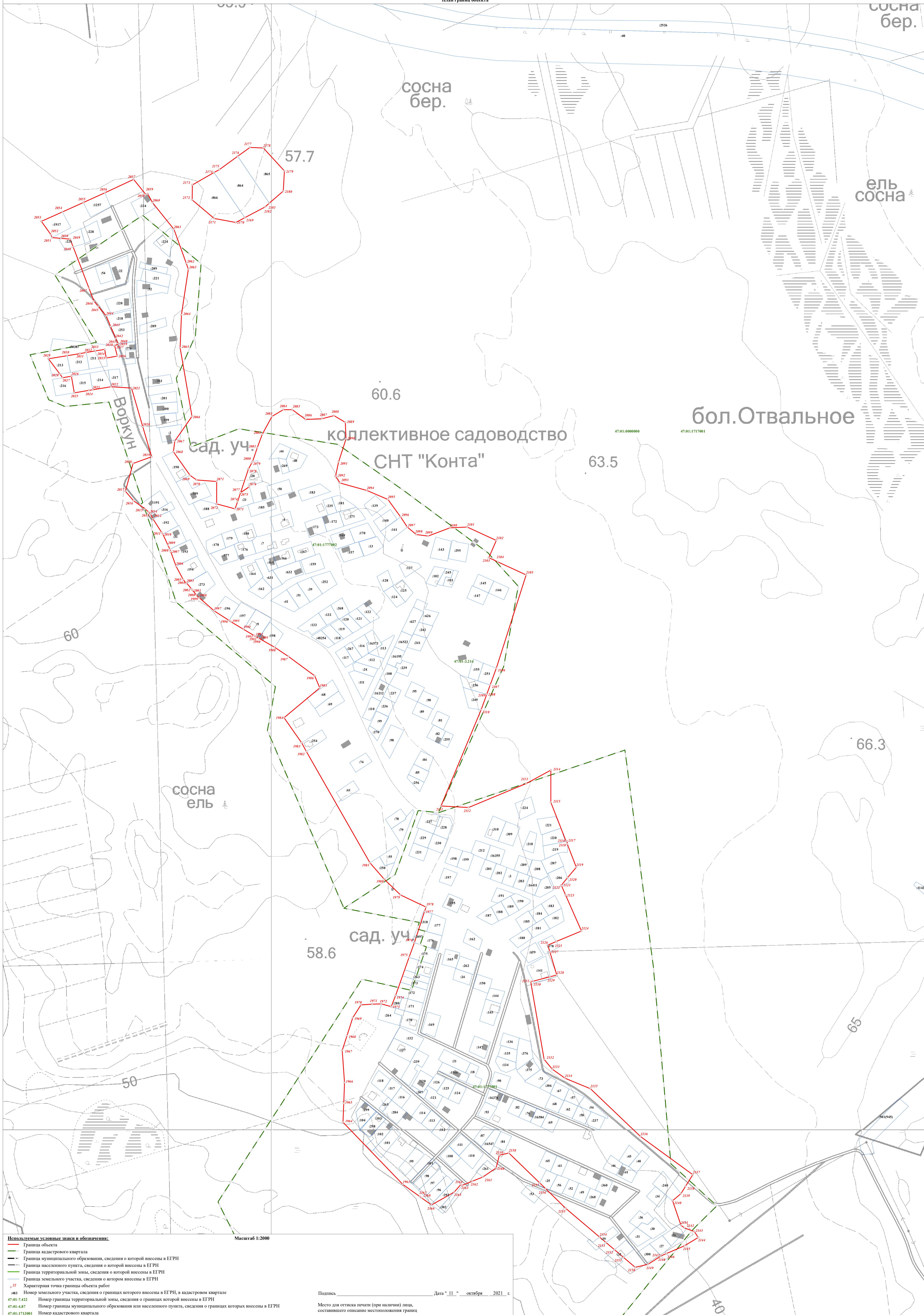
- Граница объекта
- Граница кадастрового квартала
- Граница муниципального образования, сведения о которой внесены в ЕГРН
- Граница населенного пункта, сведения о которой внесены в ЕГРН
- Граница территориальной зоны, сведения о которой внесены в ЕГРН
- Граница земельного участка, сведения о котором внесены в ЕГРН
- Характерная точка границы объекта работ

№3 Номер земельного участка, сведения о границах которого внесены в ЕГРН, в кадастровом квартале
47-01-7422 Номер границы территориальной зоны, сведения о границах которой внесены в ЕГРН
47-01-487 Номер границы муниципального образования или населенного пункта, сведения о границах которых внесены в ЕГРН
47-01-1713001 Номер кадастрового квартала

Масштаб 1:2000

Подпись _____ Дата " 11 " октября 2021 г.

Место для оттиска печати (при наличии) лица, составившего описание местоположения границ



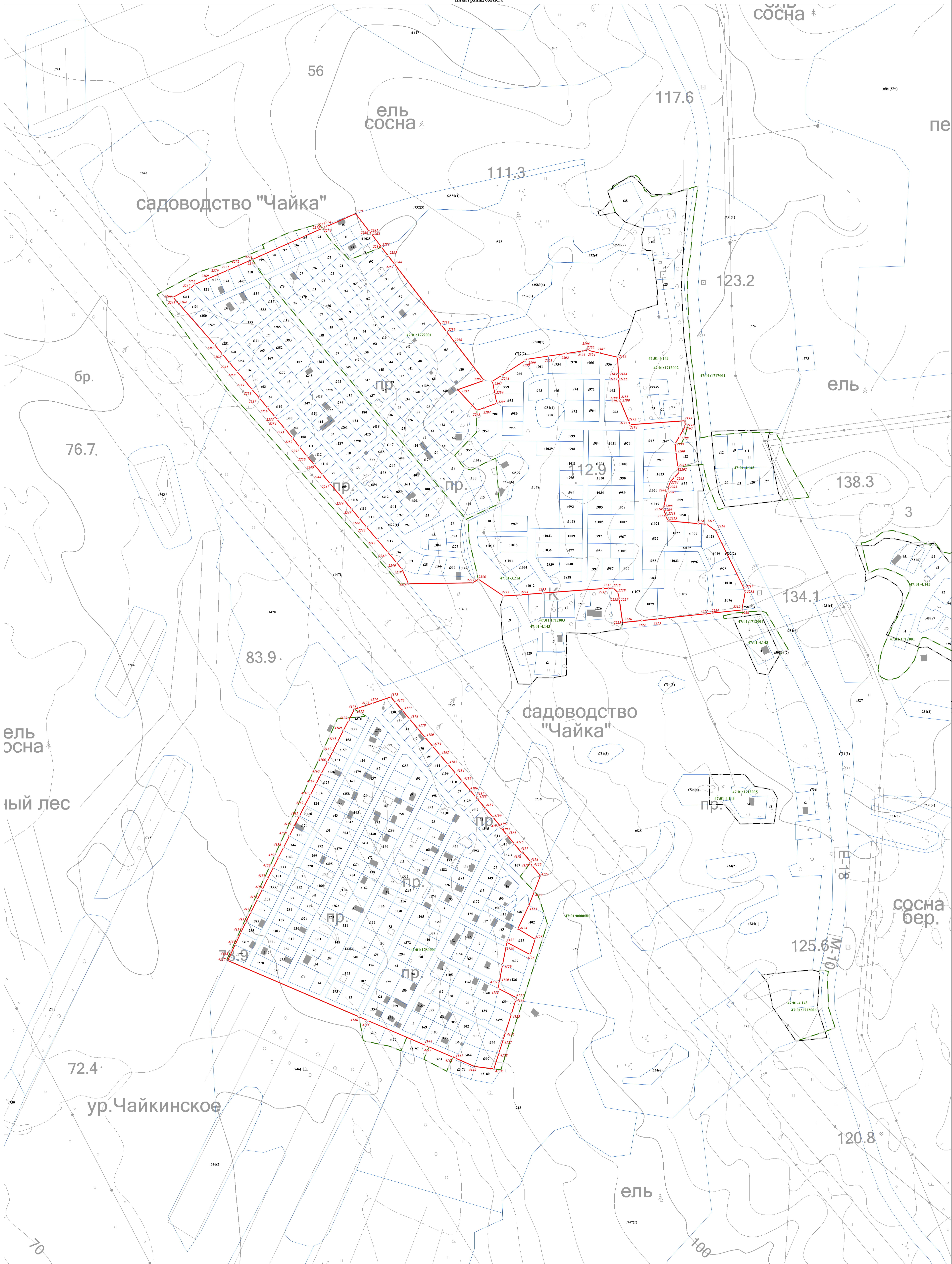
Используемые условные знаки и обозначения:
— Граница объекта
— Граница кадастрового квартала
— Граница муниципального образования, сведения о которой внесены в ЕГРН
— Граница населенного пункта, сведения о которой внесены в ЕГРН
— Граница территориальной зоны, сведения о которой внесены в ЕГРН
— Граница земельного участка, сведения о котором внесены в ЕГРН
• Характерная точка границы объекта работ
№3 Номер земельного участка, сведения о границах которого внесены в ЕГРН, в кадастровом квартале
47-01-7.422 Номер границы территориальной зоны, сведения о границах которой внесены в ЕГРН
47-01-4.87 Номер границы муниципального образования или населенного пункта, сведения о границах которых внесены в ЕГРН
47-01-1713001 Номер кадастрового квартала

Масштаб 1:2000

Подпись _____ Дата " 11 " октября 2021 г.

Место для оттиска печати (при наличии) лица, составившего описание местоположения границ

Итого: 12 листов



Используемые условные знаки и обозначения:

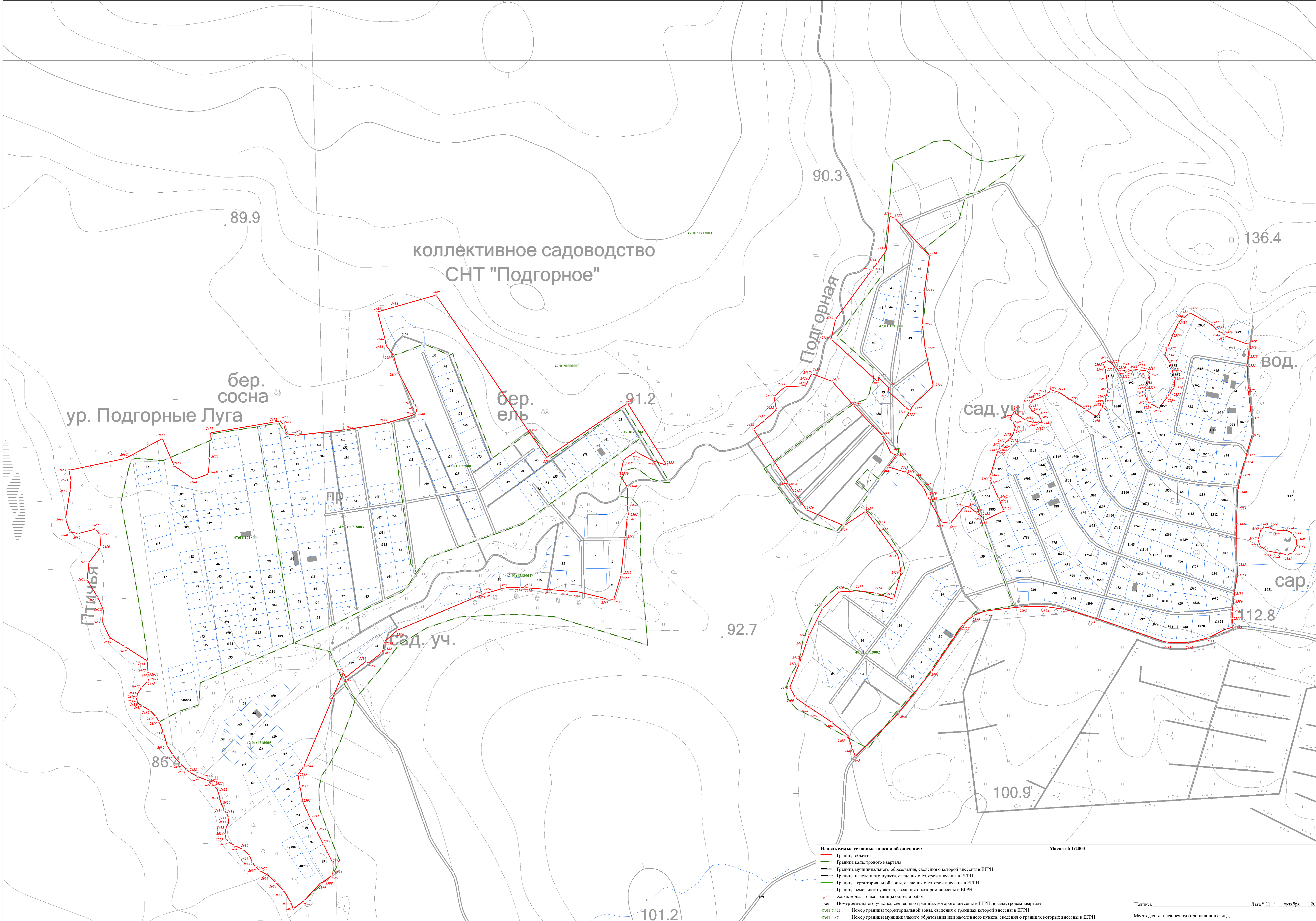
- Граница объекта
- Граница кадастрового квартала
- Граница муниципального образования, сведения о которой внесены в ЕГРН
- Граница населенного пункта, сведения о которой внесены в ЕГРН
- Граница территориальной зоны, сведения о которой внесены в ЕГРН
- Граница земельного участка, сведения о котором внесены в ЕГРН
- Характерная точка границы объекта работ

83 Номер земельного участка, сведения о границах которого внесены в ЕГРН, в кадастровом квартале
 47-01-7422 Номер границы территориальной зоны, сведения о границах которой внесены в ЕГРН
 47-01-487 Номер границы муниципального образования или населенного пункта, сведения о границах которых внесены в ЕГРН
 47-01-1713001 Номер кадастрового квартала

Масштаб 1:2000

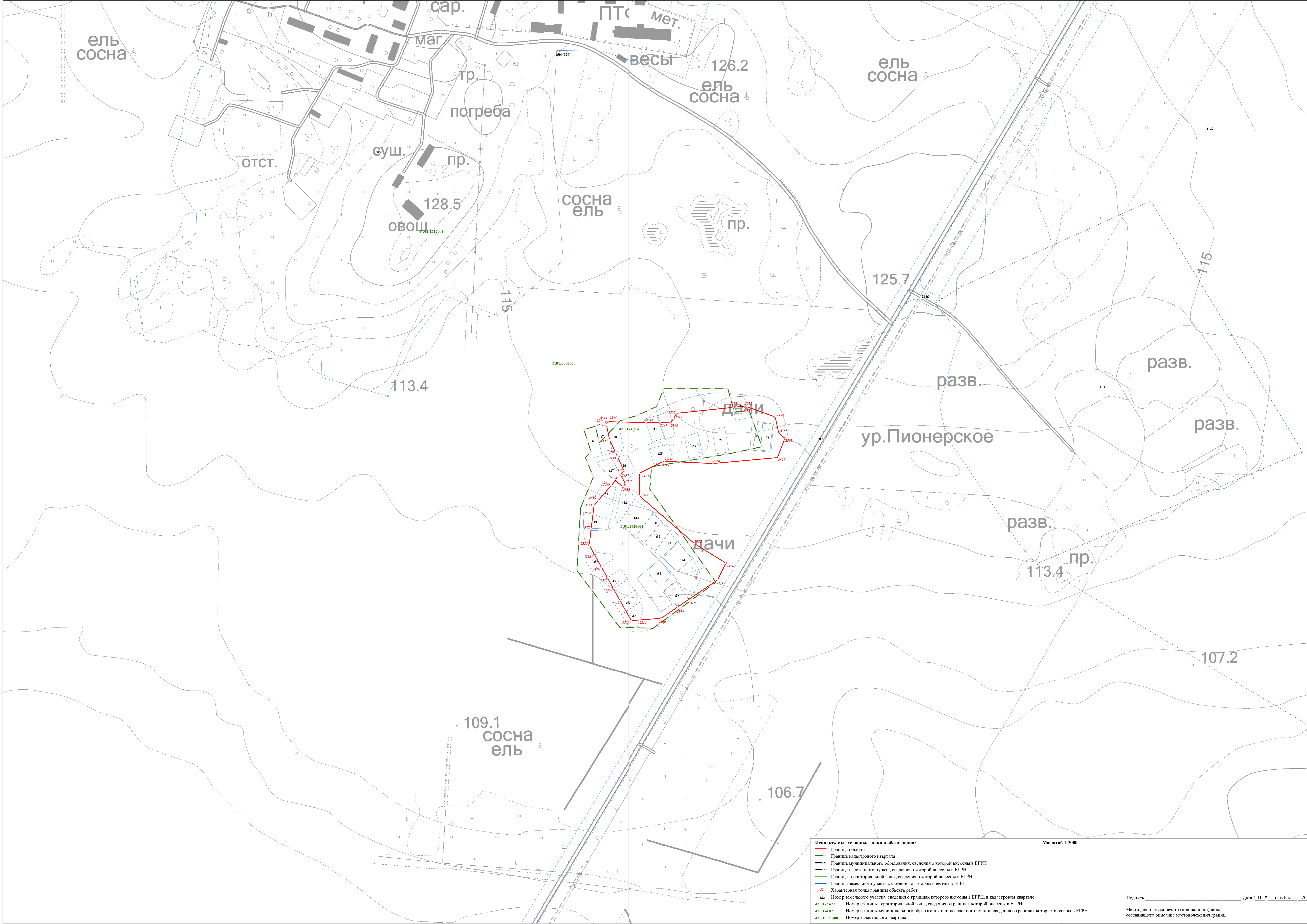
Полный Дата " 11 " октября 2021 г.

Место для оттиска печати (при наличии) лица, составившего описание местоположения границ



- Используемые условные знаки и обозначения:**
- Граница объекта
 - Граница квартала
 - Граница муниципального образования, сведения о которой внесены в ЕГРН
 - Граница населенного пункта, сведения о которой внесены в ЕГРН
 - Граница территориальной зоны, сведения о которой внесены в ЕГРН
 - Граница земельного участка, сведения о котором внесены в ЕГРН
 - Характерная точка границы объекта работ
 - 483 Номер земельного участка, сведения о границах которого внесены в ЕГРН, в кадастровом квартале
 - 47:01:74:22 Номер границы территориальной зоны, сведения о границах которой внесены в ЕГРН
 - 47:01:48:7 Номер границы муниципального образования или населенного пункта, сведения о границах которых внесены в ЕГРН
 - 47:01:17:13:001 Номер кадастрового квартала

Масштаб 1:2000



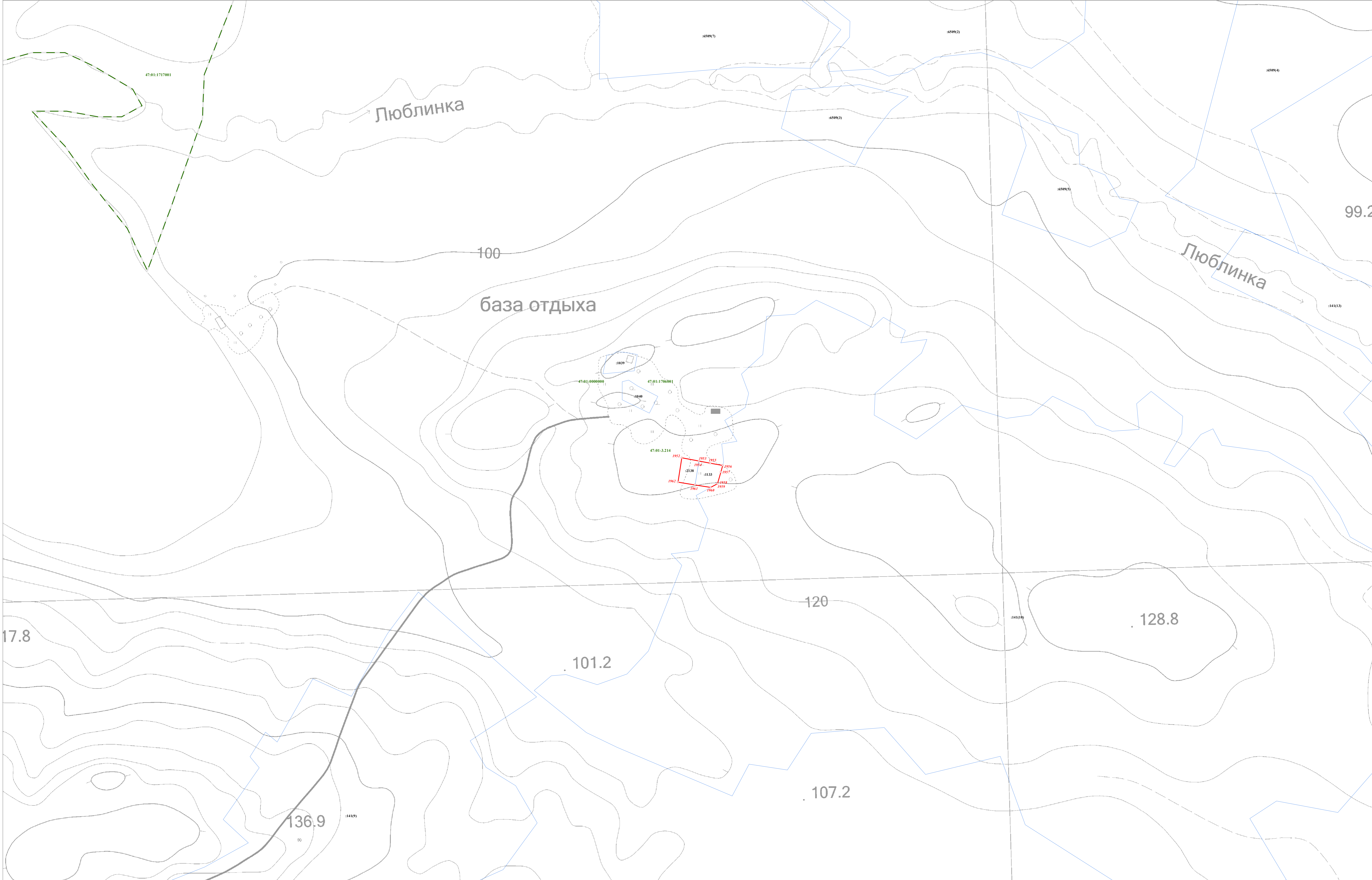
Используемые условные знаки и обозначения:

- Граница объекта
- Граница кадастрового квартала
- Граница муниципального образования, сведения о границах которой внесены в ЕГРН
- Граница населенного пункта, сведения о границах которой внесены в ЕГРН
- Граница территориальной зоны, сведения о границах которой внесены в ЕГРН
- Граница земельного участка, сведения о котором внесены в ЕГРН
- Характерная точка границы объекта работ
- №83 Номер земельного участка, сведения о границах которого внесены в ЕГРН, в кадастровом квартале
- 47:01:7:422 Номер границы территориальной зоны, сведения о границах которой внесены в ЕГРН
- 47:01:4:87 Номер границы муниципального образования или населенного пункта, сведения о границах которых внесены в ЕГРН
- 47:01:17:0001 Номер кадастрового квартала

Масштаб 1:2000

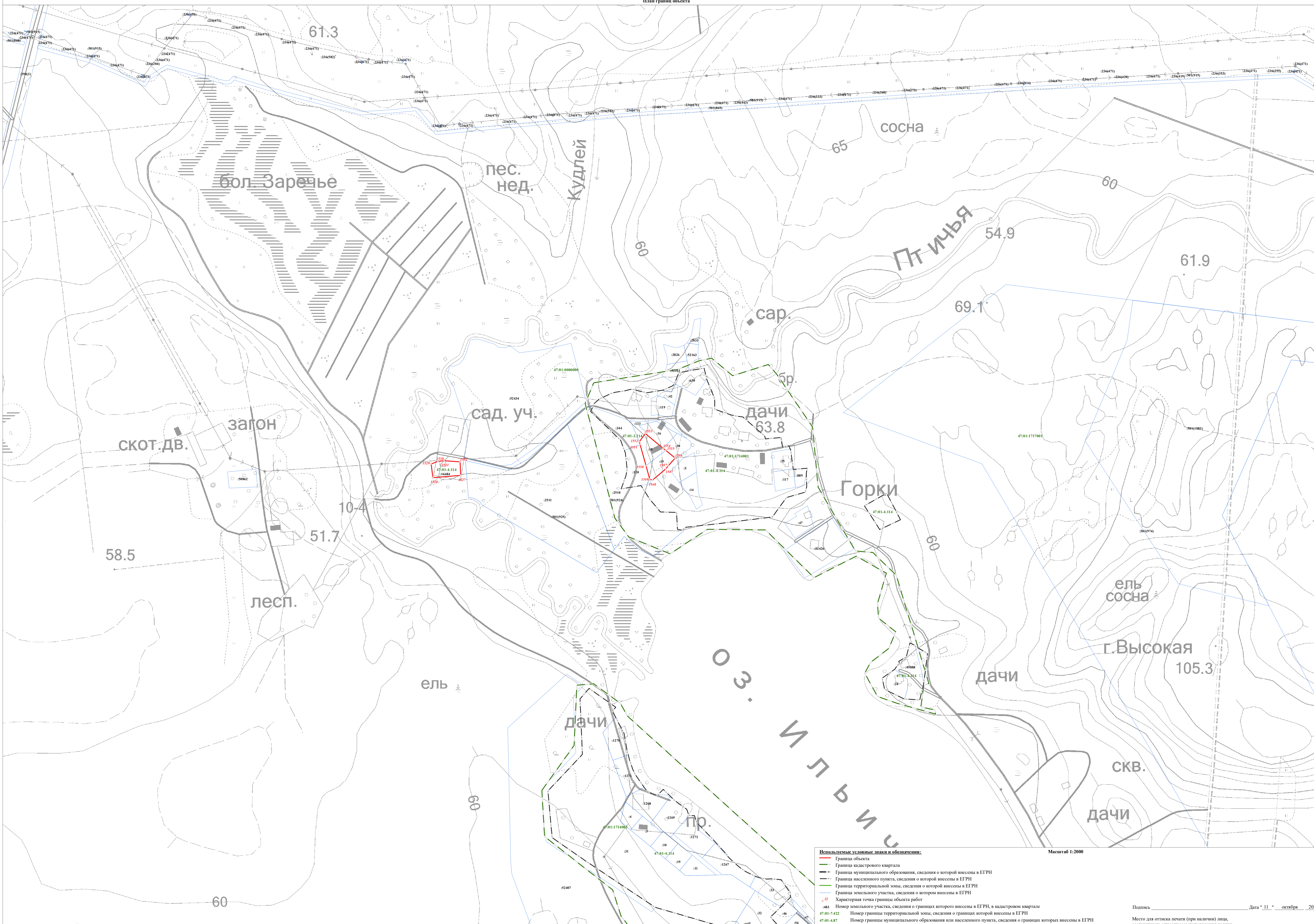
Подпись _____ Дата " 11 " октября 2021 г.

Место для оттиска печати (при наличии) лица, составившего описание местоположения границ



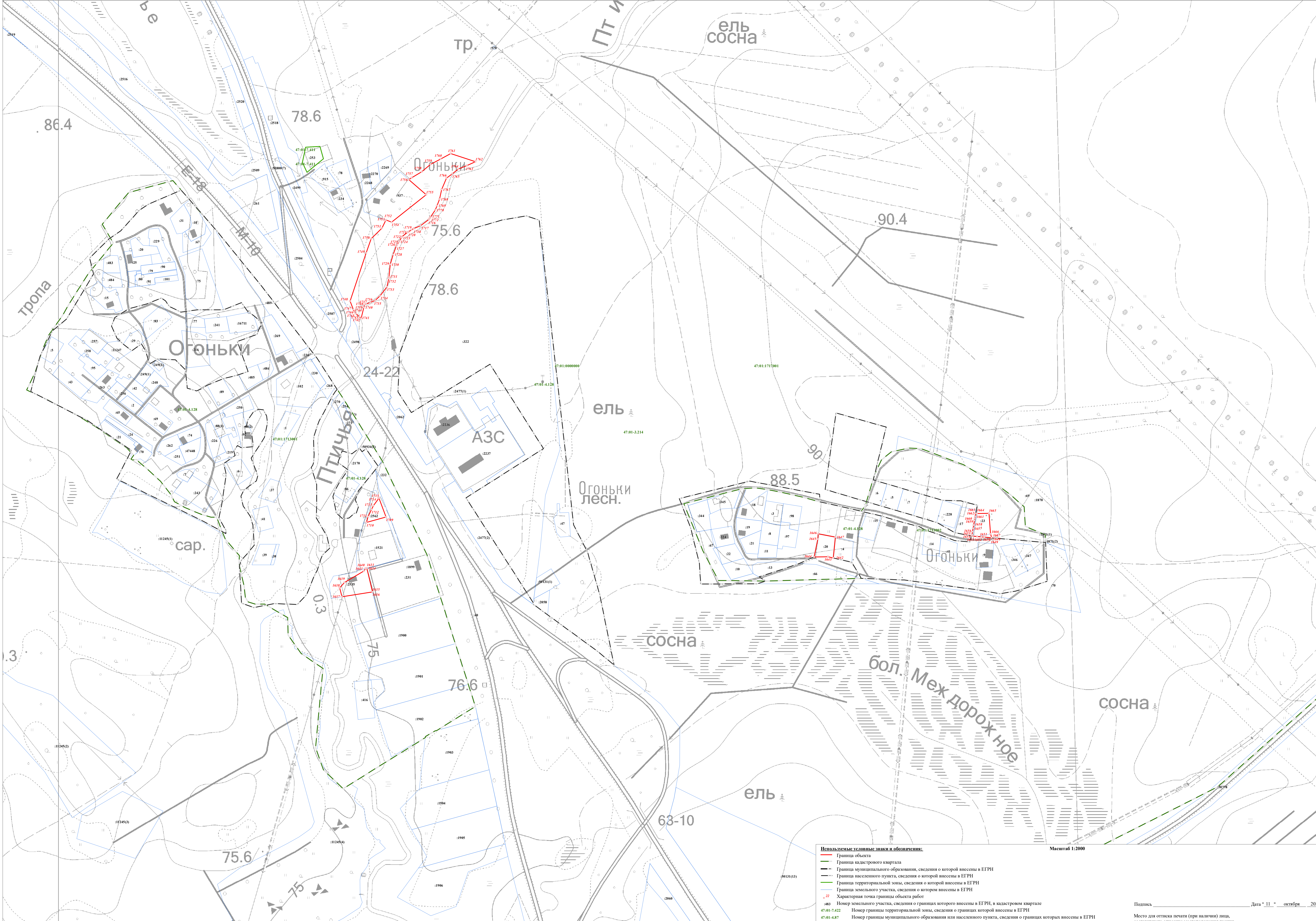
- Используемые условные знаки и обозначения:**
- Граница объекта
 - Граница кадастрового квартала
 - Граница муниципального образования, сведения о которой внесены в ЕГРН
 - Граница населенного пункта, сведения о которой внесены в ЕГРН
 - Граница территориальной зоны, сведения о которой внесены в ЕГРН
 - Граница земельного участка, сведения о котором внесены в ЕГРН
 - 22 Характерная точка границы объекта работ
 - 483 Номер земельного участка, сведения о границах которого внесены в ЕГРН, в кадастровом квартале
 - 47:01:7:422 Номер границы территориальной зоны, сведения о границах которой внесены в ЕГРН
 - 47:01:4:87 Номер границы муниципального образования или населенного пункта, сведения о границах которых внесены в ЕГРН
 - 47:01:17:3001 Номер кадастрового квартала

Масштаб 1:2000



- Используемые условные знаки и обозначения:**
- Граница объекта
 - Граница кадастрового квартала
 - Граница муниципального образования, сведения о которой внесены в ЕГРН
 - Граница населенного пункта, сведения о которой внесены в ЕГРН
 - Граница территориальной зоны, сведения о которой внесены в ЕГРН
 - Граница земельного участка, сведения о котором внесены в ЕГРН
 - Характерная точка границы объекта работ
 - 483 Номер земельного участка, сведения о границах которого внесены в ЕГРН, в кадастровом квартале
 - 47-01-7-422 Номер границы территориальной зоны, сведения о границах которой внесены в ЕГРН
 - 47-01-4-87 Номер границы муниципального образования или населенного пункта, сведения о границах которых внесены в ЕГРН
 - 47-01-1713001 Номер кадастрового квартала

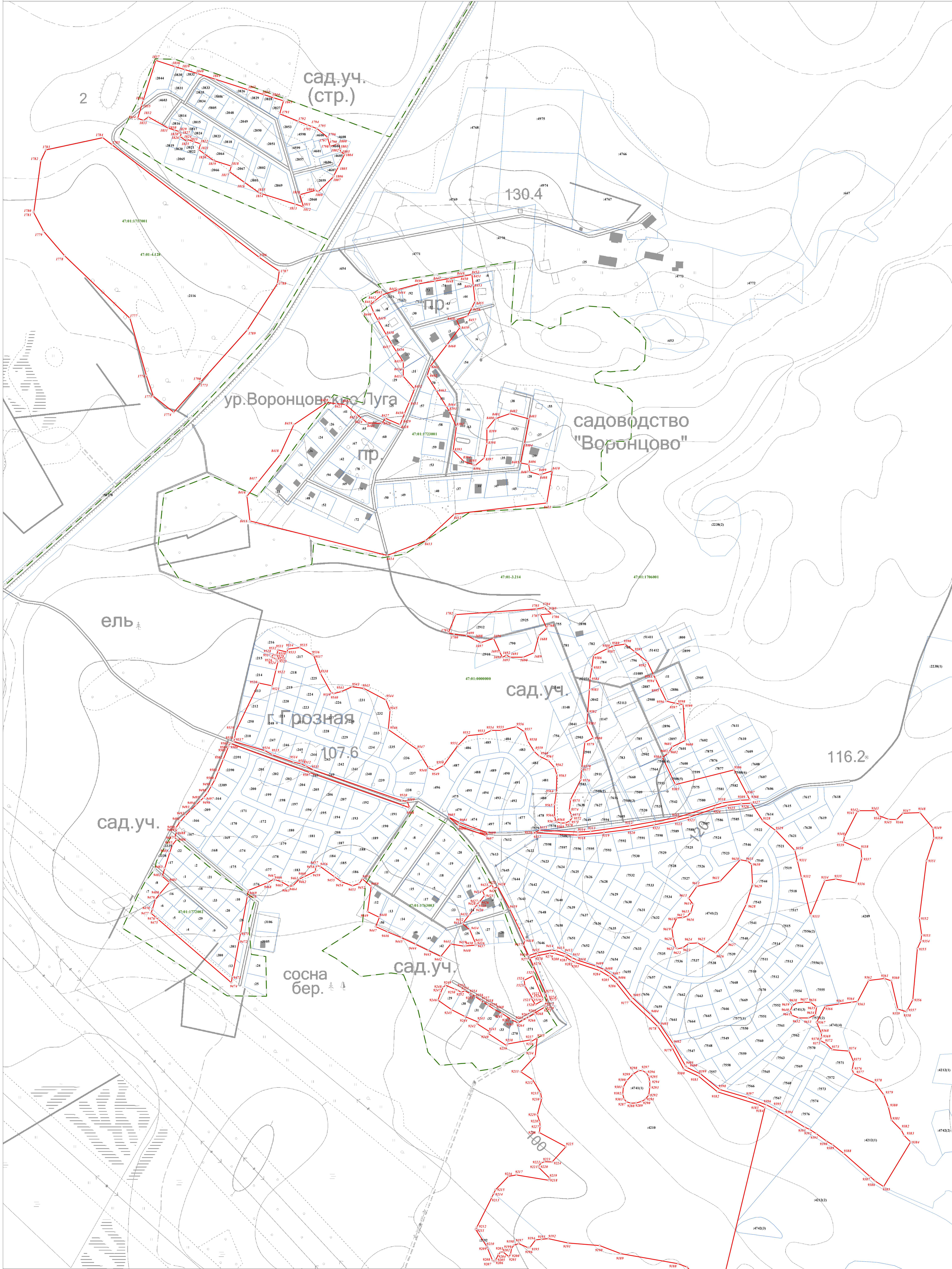
Масштаб 1:2000



Используемые условные знаки и обозначения:

- Граница объекта
- Граница квартального квартала
- Граница муниципального образования, сведения о которой внесены в ЕГРН
- Граница населенного пункта, сведения о которой внесены в ЕГРН
- Граница территориальной зоны, сведения о которой внесены в ЕГРН
- Граница земельного участка, сведения о котором внесены в ЕГРН
- Характерная точка границы объекта работ
- №83 Номер земельного участка, сведения о границах которого внесены в ЕГРН, в кадастровом квартале
- 47.01-7.422 Номер границы территориальной зоны, сведения о границах которой внесены в ЕГРН
- 47.01-4.87 Номер границы муниципального образования или населенного пункта, сведения о границах которых внесены в ЕГРН
- 47.01:1713001 Номер кадастрового квартала

Масштаб 1:2000



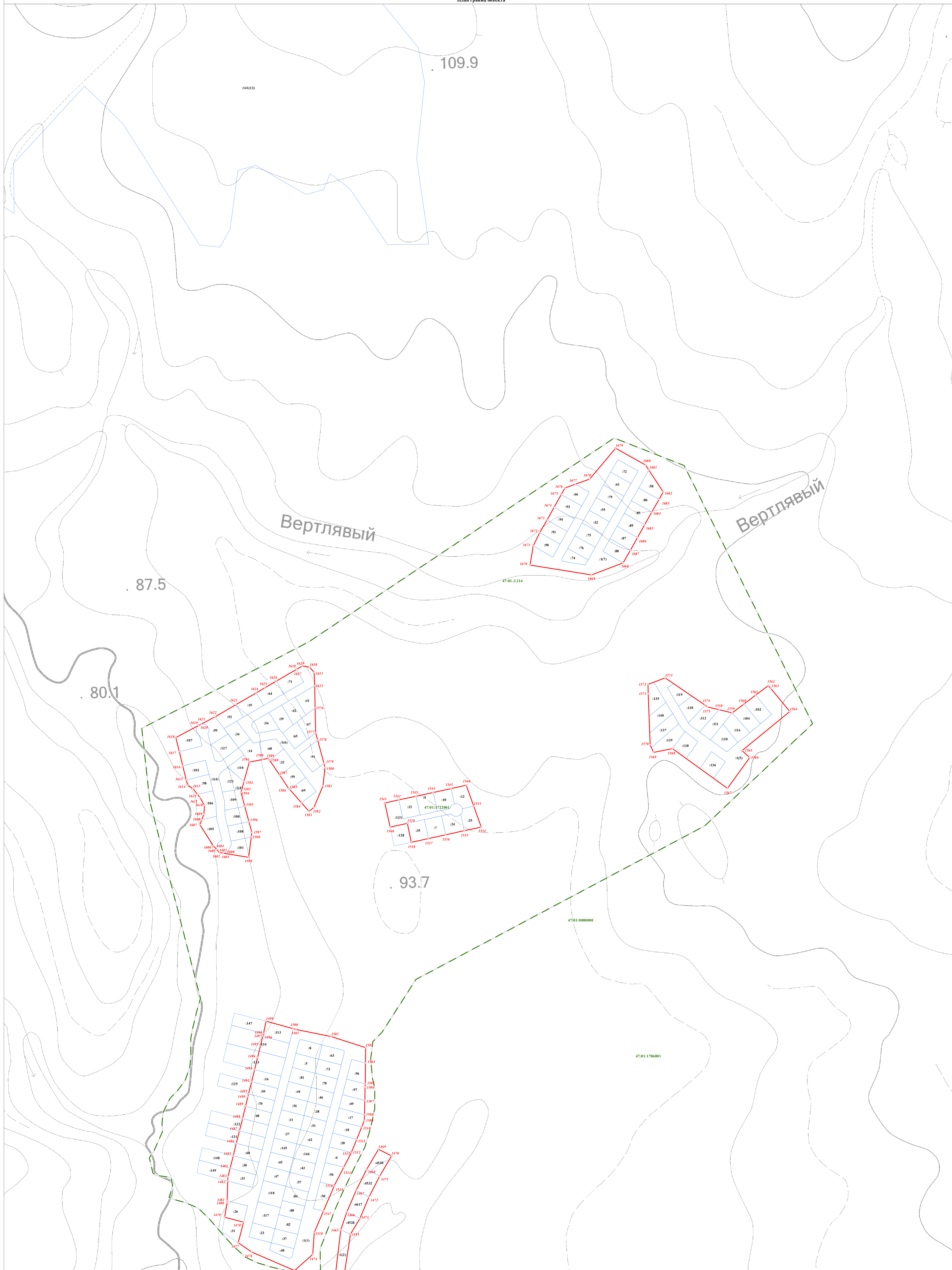
Используемые условные знаки и обозначения:

- Граница объекта
- Граница кадастрового квартала
- Граница муниципального образования, сведения о которой внесены в ЕГРН
- Граница населенного пункта, сведения о которой внесены в ЕГРН
- Граница территориальной зоны, сведения о которой внесены в ЕГРН
- Граница земельного участка, сведения о котором внесены в ЕГРН
- Характерная точка границы объекта работ
- 83 Номер земельного участка, сведения о границах которого внесены в ЕГРН, в кадастровом квартале
- 47-01-7.422 Номер границы территориальной зоны, сведения о границах которой внесены в ЕГРН
- 47-01-4.87 Номер границы муниципального образования или населенного пункта, сведения о границах которых внесены в ЕГРН
- 47-01-1713001 Номер кадастрового квартала

Масштаб 1:2000

Подпись _____ Дата " 11 " октября 2021 г.

Место для оттиска печати (при наличии) лица, составившего описание местоположения границ



Используемые условные знаки и обозначения:

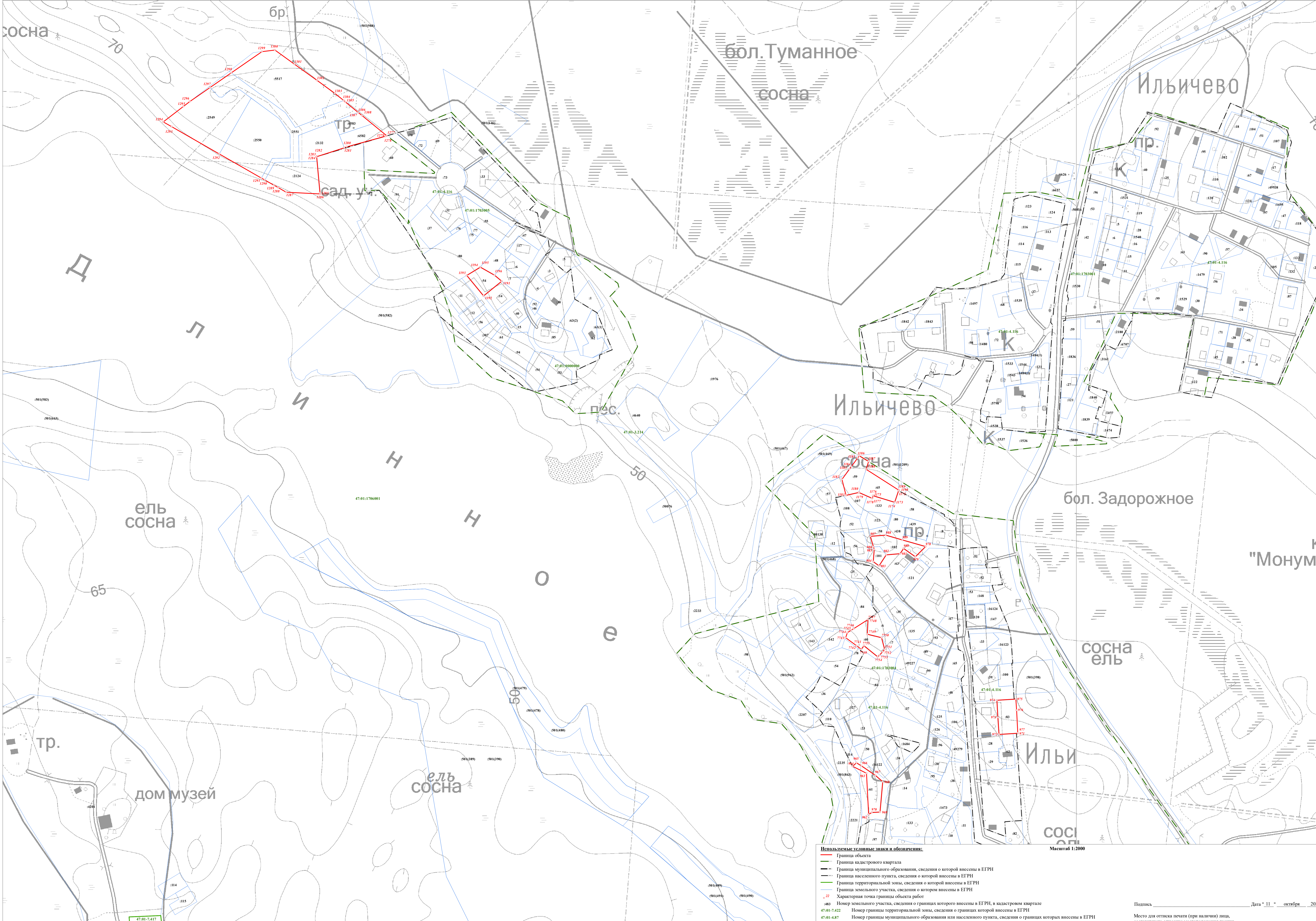
- Граница объекта
- Граница кадастрового квартала
- Граница муниципального образования, сведения о границах которой внесены в ЕГРН
- Граница населенного пункта, сведения о границах которой внесены в ЕГРН
- Граница территориальной зоны, сведения о границах которой внесены в ЕГРН
- Граница земельного участка, сведения о котором внесены в ЕГРН
- Характерная точка границы объекта работ

83 Номер земельного участка, сведения о границах которого внесены в ЕГРН, в кадастровом квартале
 47:01-7422 Номер границы территориальной зоны, сведения о границах которой внесены в ЕГРН
 47:01-487 Номер границы муниципального образования или населенного пункта, сведения о границах которых внесены в ЕГРН
 47:01:1713001 Номер кадастрового квартала

Масштаб 1:2000

Подпись _____ Дата " 11 " октября 2021 г.

Место для оттиска печати (при наличии) лица, составившего описание местоположения границ



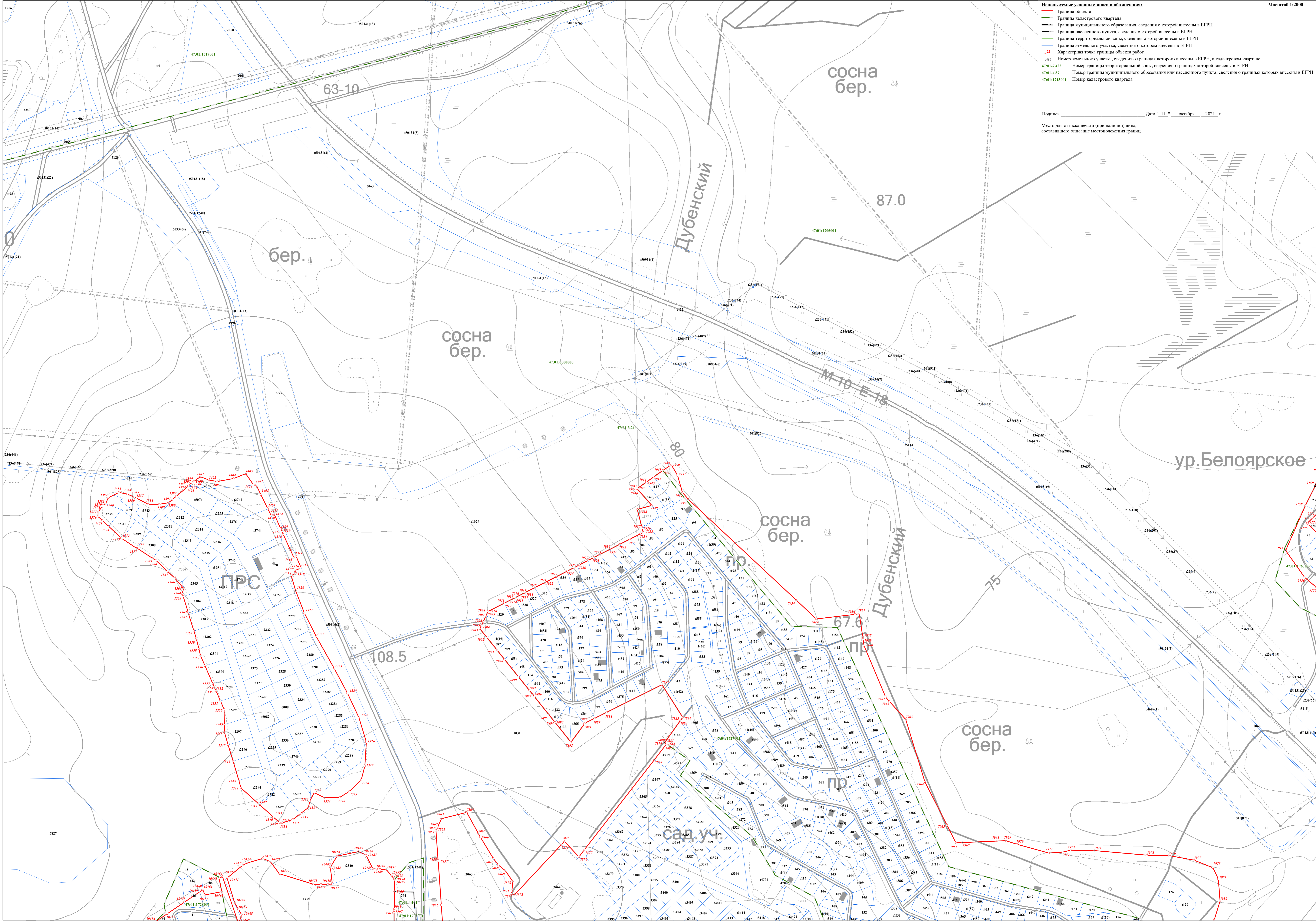
- Используемые условные знаки и обозначения:**
- Граница объекта
 - Граница кадастрового квартала
 - Граница муниципального образования, сведения о которой внесены в ЕГРН
 - Граница населенного пункта, сведения о которой внесены в ЕГРН
 - Граница территориальной зоны, сведения о которой внесены в ЕГРН
 - Граница земельного участка, сведения о котором внесены в ЕГРН
 - Характерная точка границы объекта работ
- 83 Номер земельного участка, сведения о границах которого внесены в ЕГРН, в кадастровом квартале
47:01:7:422 Номер границы территориальной зоны, сведения о границах которой внесены в ЕГРН
47:01:4:87 Номер границы муниципального образования или населенного пункта, сведения о границах которых внесены в ЕГРН
47:01:17:3001 Номер кадастрового квартала

Масштаб 1:2000

- Используемые условные знаки и обозначения:
- Граница объекта
 - Граница кадастрового квартала
 - Граница муниципального образования, сведения о которой внесены в ЕГРН
 - Граница населенного пункта, сведения о которой внесены в ЕГРН
 - Граница территориальной зоны, сведения о которой внесены в ЕГРН
 - Граница земельного участка, сведения о котором внесены в ЕГРН
 - Характерная точка границы объекта
 - 883 Номер земельного участка, сведения о границах которого внесены в ЕГРН, в кадастровом квартале
 - 47:01-7422 Номер границы территориальной зоны, сведения о границах которой внесены в ЕГРН
 - 47:01-4.87 Номер границы муниципального образования или населенного пункта, сведения о границах которых внесены в ЕГРН
 - 47:01-1713001 Номер кадастрового квартала

Подпись _____ Дата " 11 " октября 2021 г.

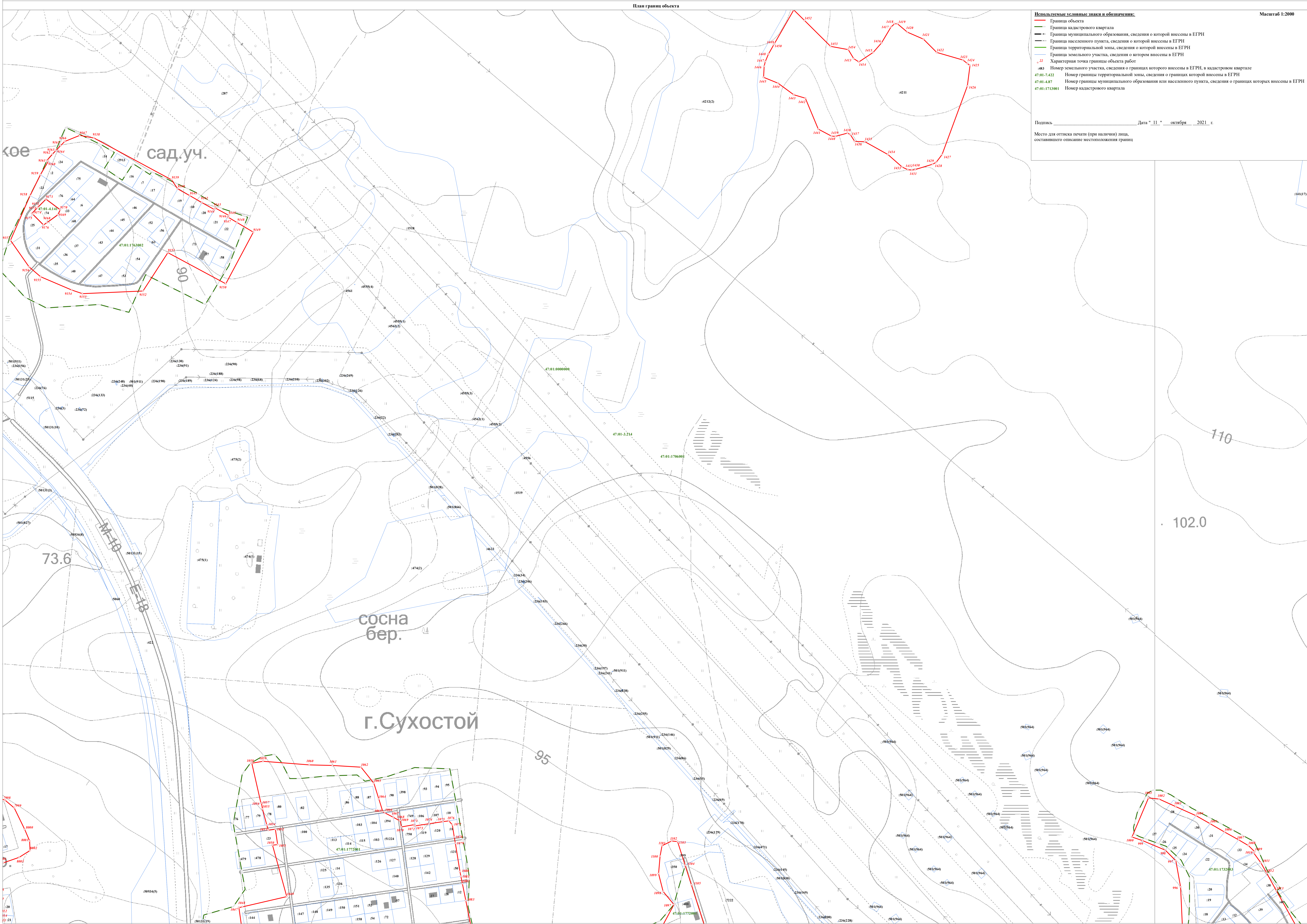
Место для оттиска печати (при наличии) лица, составившего описание местоположения границ



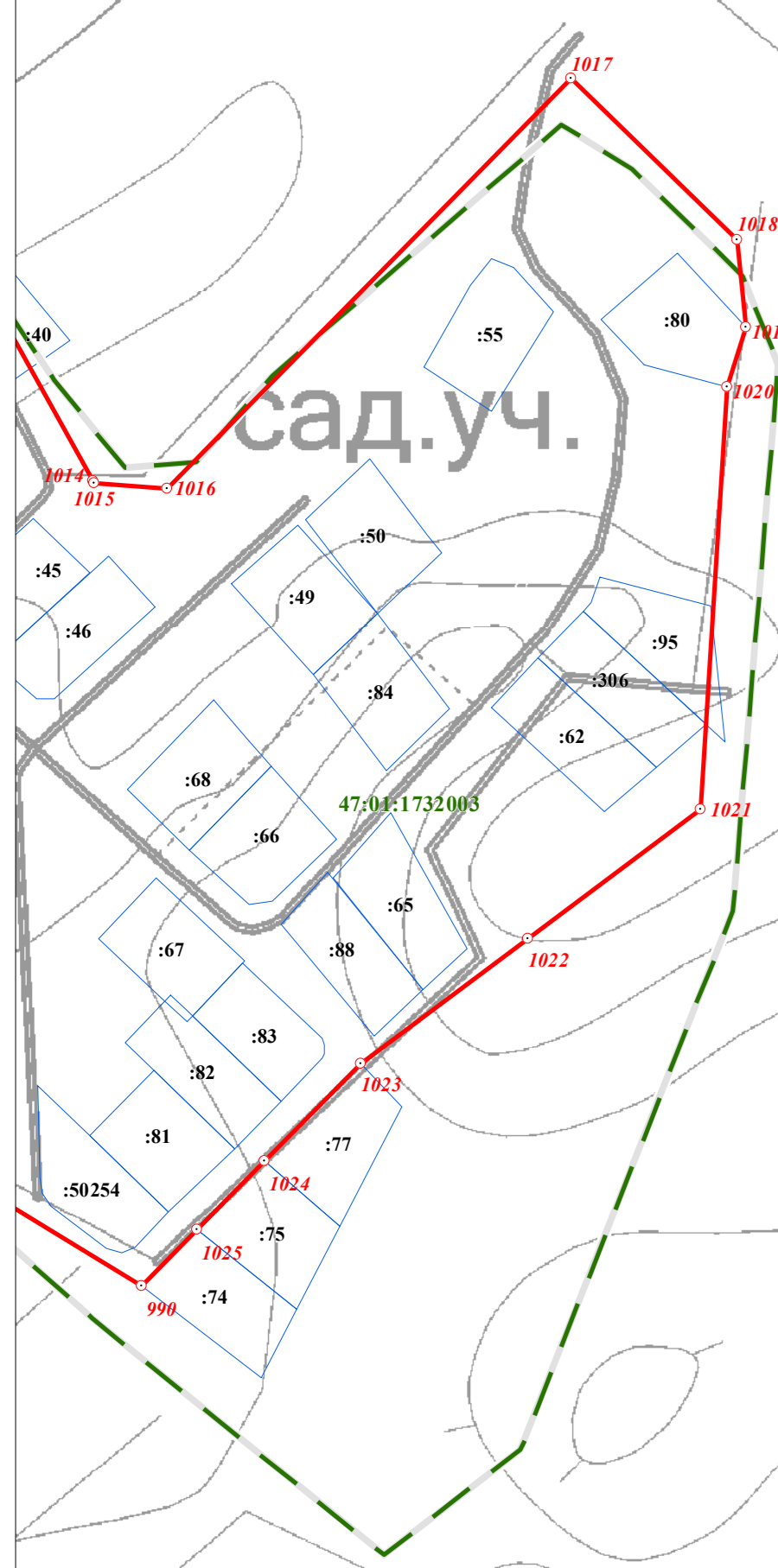
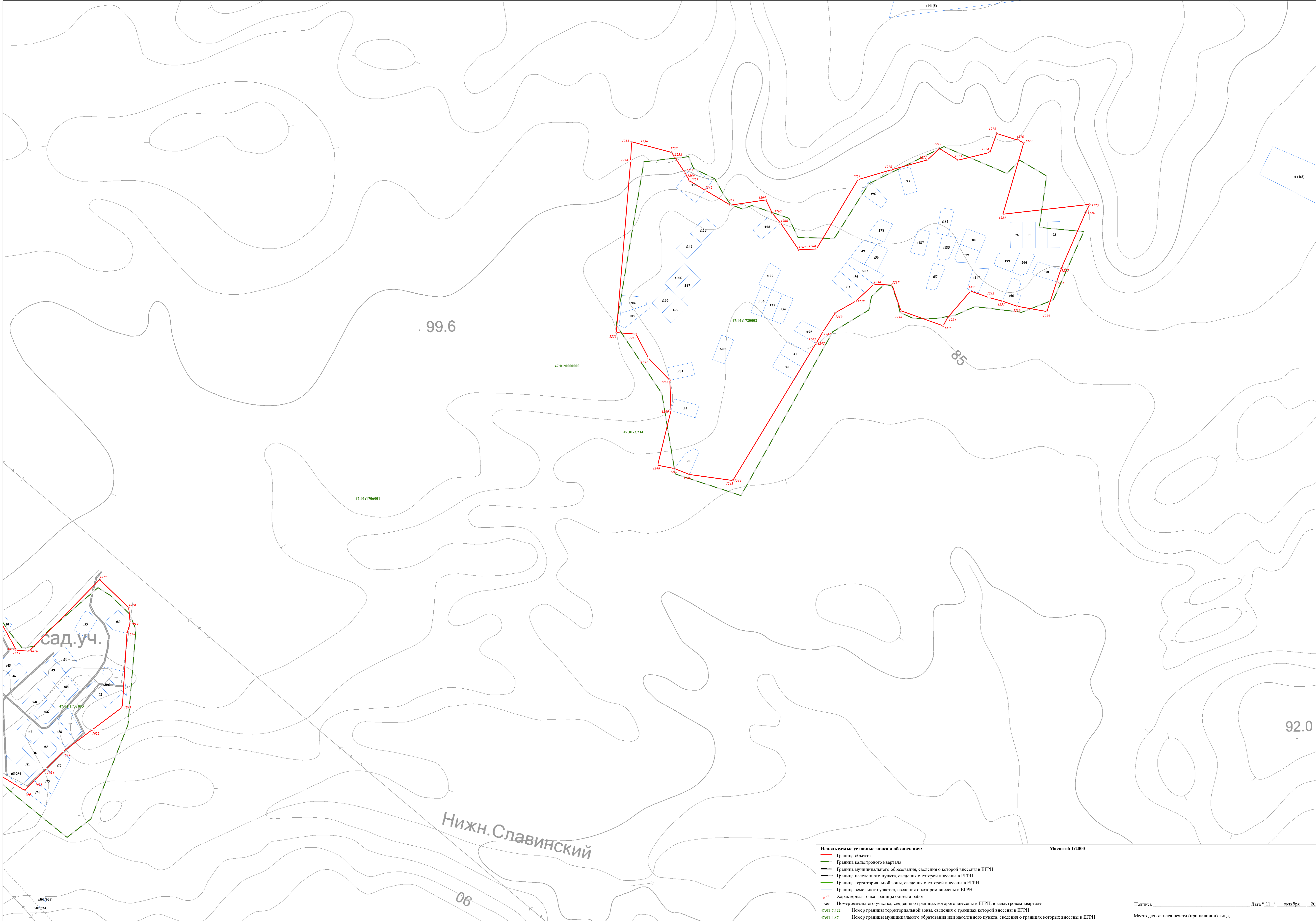
- Используемые условные знаки и обозначения:
- Граница объекта
 - Граница кадастрового квартала
 - Граница муниципального образования, сведения о которой внесены в ЕГРН
 - Граница населенного пункта, сведения о которой внесены в ЕГРН
 - Граница территориальной зоны, сведения о которой внесены в ЕГРН
 - Граница земельного участка, сведения о котором внесены в ЕГРН
 - Характерная точка границы объекта работ
 - 83 Номер земельного участка, сведения о границах которого внесены в ЕГРН, в кадастровом квартале
 - 47:01-7.422 Номер границы территориальной зоны, сведения о границах которой внесены в ЕГРН
 - 47:01-4.87 Номер границы муниципального образования или населенного пункта, сведения о границах которых внесены в ЕГРН
 - 47:01-17.13001 Номер кадастрового квартала

Подпись _____ Дата " 11 " октября 2021 г.

Место для оттиска печати (при наличии) лица, составившего описание местоположения границ

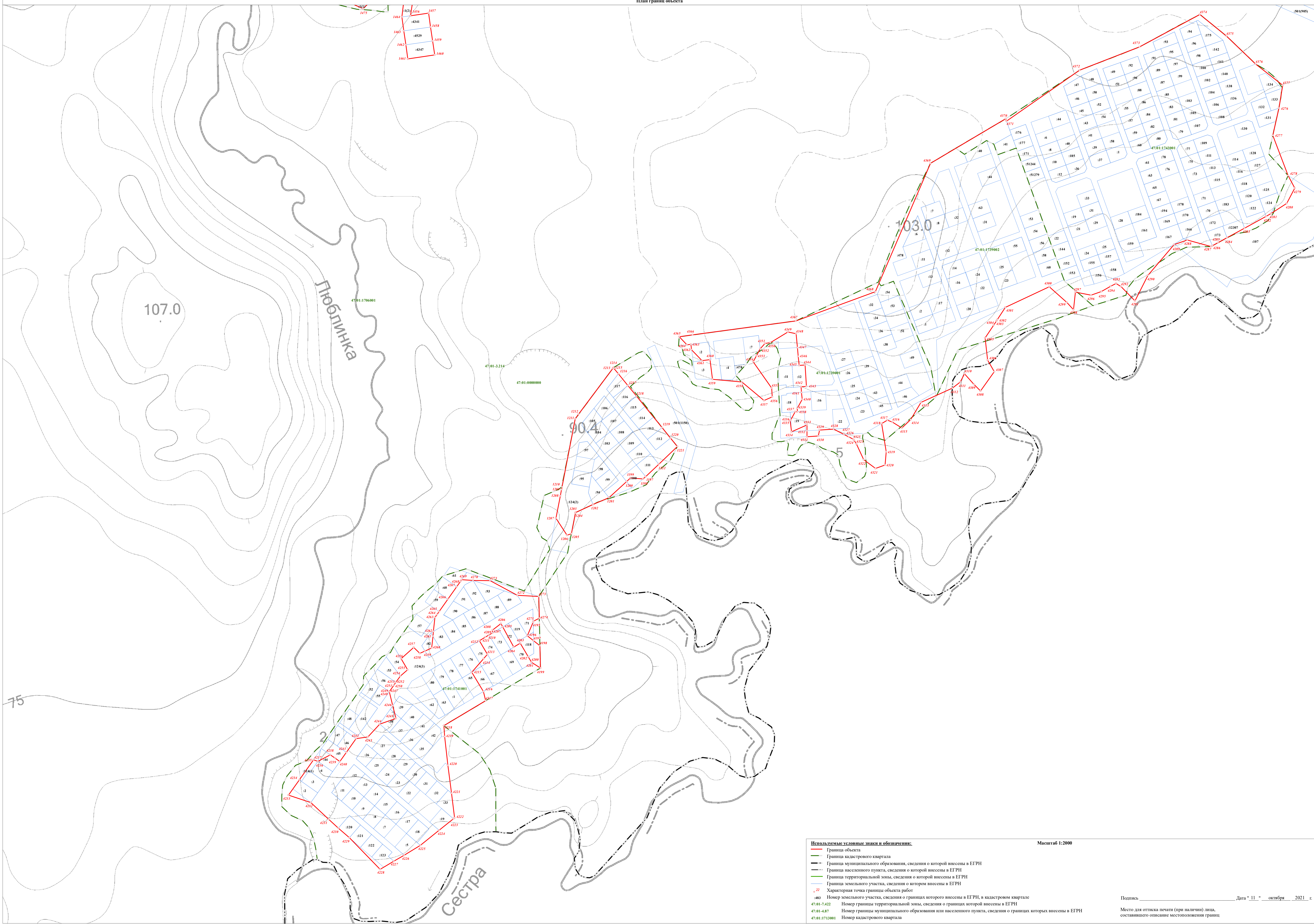


Лист 23 Лист 20/00000000



- Используемые условные знаки и обозначения:**
- Граница объекта
 - Граница кадастрового квартала
 - Граница муниципального образования, сведения о которой внесены в ЕГРН
 - Граница населенного пункта, сведения о которой внесены в ЕГРН
 - Граница территориальной зоны, сведения о которой внесены в ЕГРН
 - Граница земельного участка, сведения о котором внесены в ЕГРН
 - Характерная точка границы объекта работ
 - 83 Номер земельного участка, сведения о границах которого внесены в ЕГРН, в кадастровом квартале
 - 47:01:74:422 Номер границы территориальной зоны, сведения о границах которой внесены в ЕГРН
 - 47:01:48:87 Номер границы муниципального образования или населенного пункта, сведения о границах которых внесены в ЕГРН
 - 47:01:1713001 Номер кадастрового квартала

Масштаб 1:2000



Используемые условные знаки и обозначения:

- Граница объекта
- Граница квартала
- Граница муниципального образования, сведения о которой внесены в ЕГРН
- Граница населенного пункта, сведения о которой внесены в ЕГРН
- Граница территориальной зоны, сведения о которой внесены в ЕГРН
- Граница земельного участка, сведения о котором внесены в ЕГРН
- Характерная точка границы объекта работ

№83 Номер земельного участка, сведения о границах которого внесены в ЕГРН, в кадастровом квартале
 47:01:7:422 Номер границы территориальной зоны, сведения о границах которой внесены в ЕГРН
 47:01:4:87 Номер границы муниципального образования или населенного пункта, сведения о границах которых внесены в ЕГРН
 47:01:17:13001 Номер кадастрового квартала

Масштаб 1:2000

Подпись _____ Дата " 11 " октября 2021 г.

Место для оттиска печати (при наличии) лица, составившего описание местоположения границ

Лист 23 Из 23 листов



- Используемые условные знаки и обозначения:**
- Граница объекта
 - Граница кадастрового квартала
 - Граница муниципального образования, сведения о которой внесены в ЕГРН
 - Граница населенного пункта, сведения о которой внесены в ЕГРН
 - Граница территориальной зоны, сведения о которой внесены в ЕГРН
 - Граница земельного участка, сведения о котором внесены в ЕГРН
 - Характерная точка границы объекта работ
 - 483 Номер земельного участка, сведения о границах которого внесены в ЕГРН, в кадастровом квартале
 - 47.01-7.422 Номер границы территориальной зоны, сведения о границах которой внесены в ЕГРН
 - 47.01-4.87 Номер границы муниципального образования или населенного пункта, сведения о границах которых внесены в ЕГРН
 - 47.01:1713001 Номер кадастрового квартала

Масштаб 1:2000



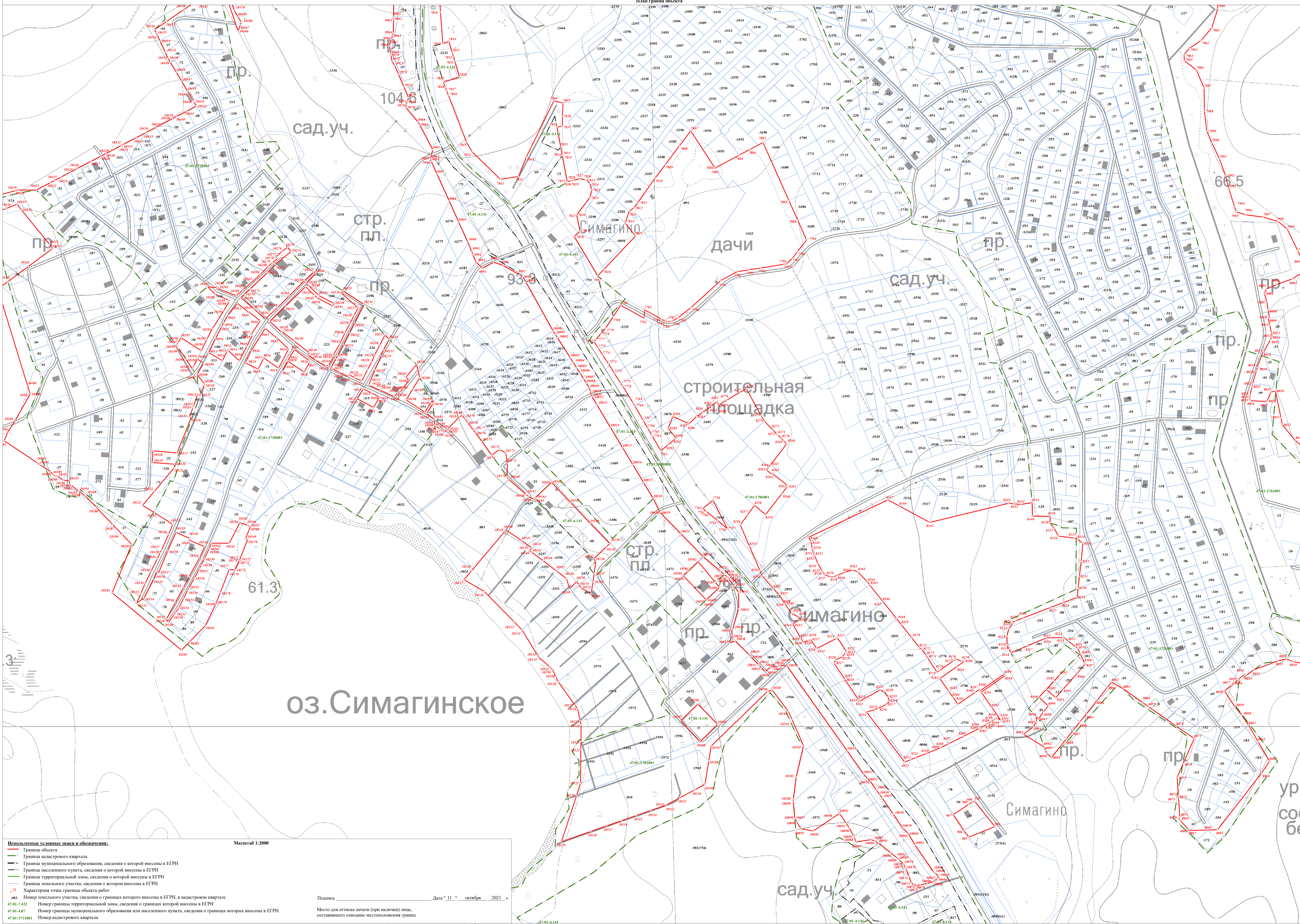
Ильичево

Используемые условные знаки и обозначения:

- Граница объекта
- Граница кадастрового квартала
- Граница муниципального образования, сведения о которой внесены в ЕГРН
- Граница населенного пункта, сведения о которой внесены в ЕГРН
- Граница территориальной зоны, сведения о которой внесены в ЕГРН
- Граница земельного участка, сведения о котором внесены в ЕГРН
- Характерная точка границы объекта работ
- 483 Номер земельного участка, сведения о границах которого внесены в ЕГРН, в кадастровом квартале
- 47:01-7-422 Номер границы территориальной зоны, сведения о границах которой внесены в ЕГРН
- 47:01-4-87 Номер границы муниципального образования или населенного пункта, сведения о границах которых внесены в ЕГРН
- 47:01:1713001 Номер кадастрового квартала

Масштаб 1:2000

О П С К Р А С А В



Используемые условные знаки и обозначения:

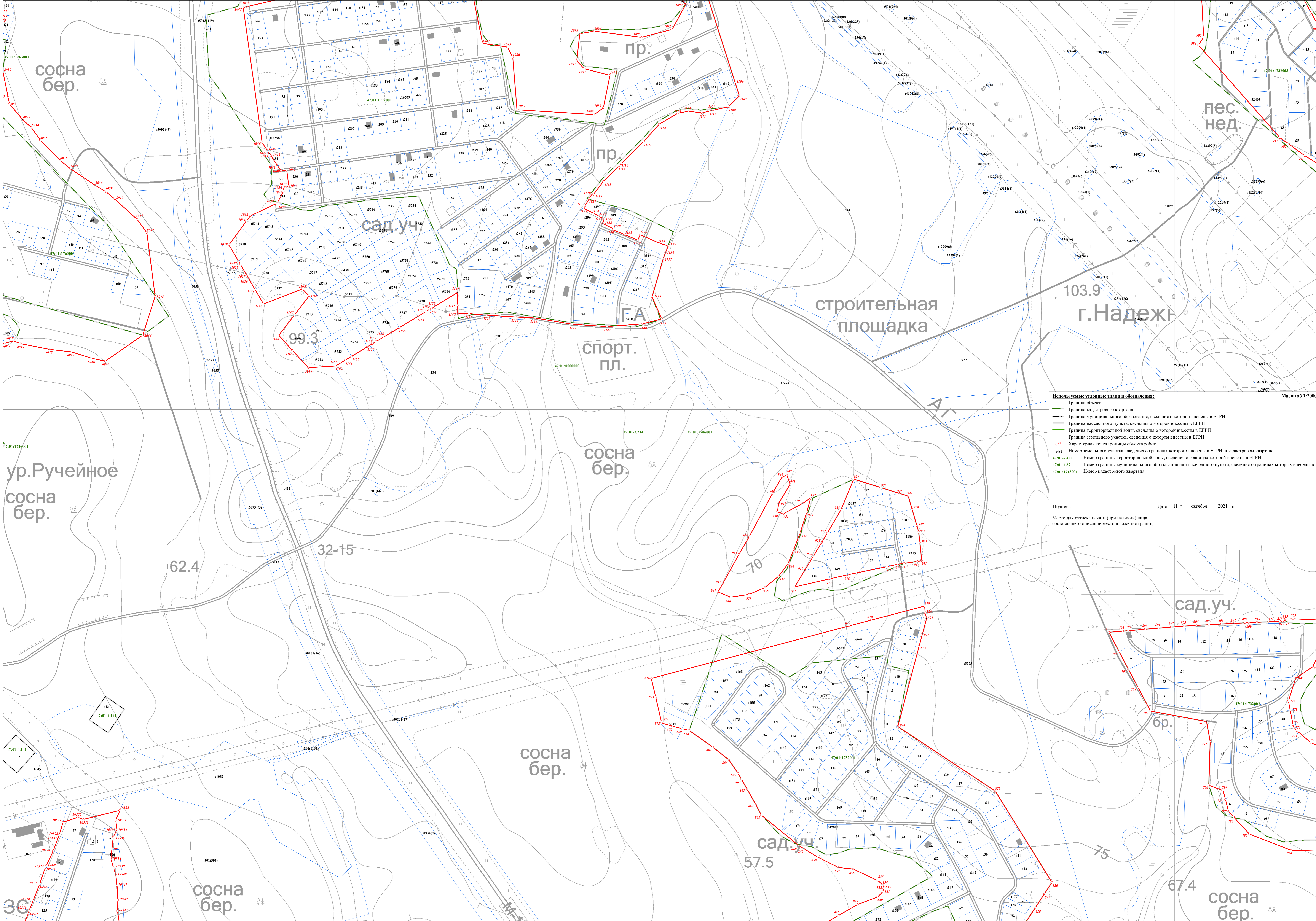
- Граница объекта
- Граница кадастрового квартала
- Граница муниципального образования, сведения о которой внесены в ЕГРН
- Граница населенного пункта, сведения о которой внесены в ЕГРН
- Граница территориальной зоны, сведения о которой внесены в ЕГРН
- Граница земельного участка, сведения о котором внесены в ЕГРН
- Характерная точка границы объекта работ

483 Номер земельного участка, сведения о границах которого внесены в ЕГРН, в кадастровом квартале
 47-01-7.422 Номер границы территориальной зоны, сведения о границах которой внесены в ЕГРН
 47-01-4.87 Номер границы муниципального образования или населенного пункта, сведения о границах которых внесены в ЕГРН
 47-01-17.13001 Номер кадастрового квартала

Масштаб 1:2000

Подпись _____ Дата "11" октября 2021 г.

Место для оттиска печати (при наличии) лица, составившего описание местоположения границ



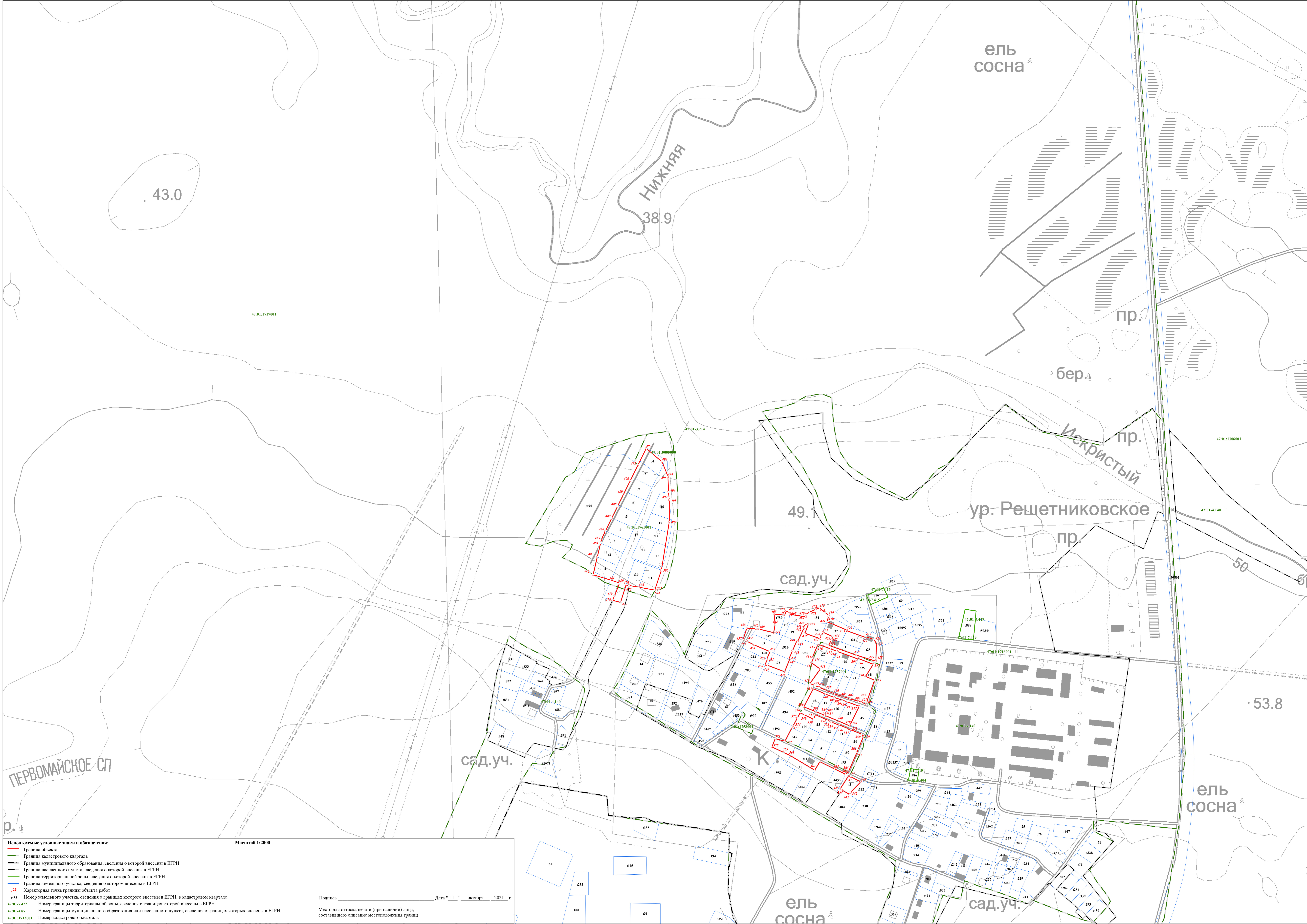
- Используемые условные знаки и обозначения:**
- Граница объекта
 - Граница кадастрового квартала
 - Граница муниципального образования, сведения о которой внесены в ЕГРН
 - Граница населенного пункта, сведения о которой внесены в ЕГРН
 - Граница территориальной зоны, сведения о которой внесены в ЕГРН
 - Граница земельного участка, сведения о котором внесены в ЕГРН
 - Характерная точка границы объекта работ
 - 83 Номер земельного участка, сведения о границах которого внесены в ЕГРН, в кадастровом квартале
 - 47-01-7-422 Номер границы территориальной зоны, сведения о границах которой внесены в ЕГРН
 - 47-01-4-87 Номер границы муниципального образования или населенного пункта, сведения о границах которых внесены в ЕГРН
 - 47-01-173-001 Номер кадастрового квартала

Подпись _____ Дата " 11 " октября 2021 г.

Место для оттиска печати (при наличии) лица, составившего описание местоположения границ

Масштаб 1:2000

Итого: 2/10



Использованные условные знаки и обозначения:

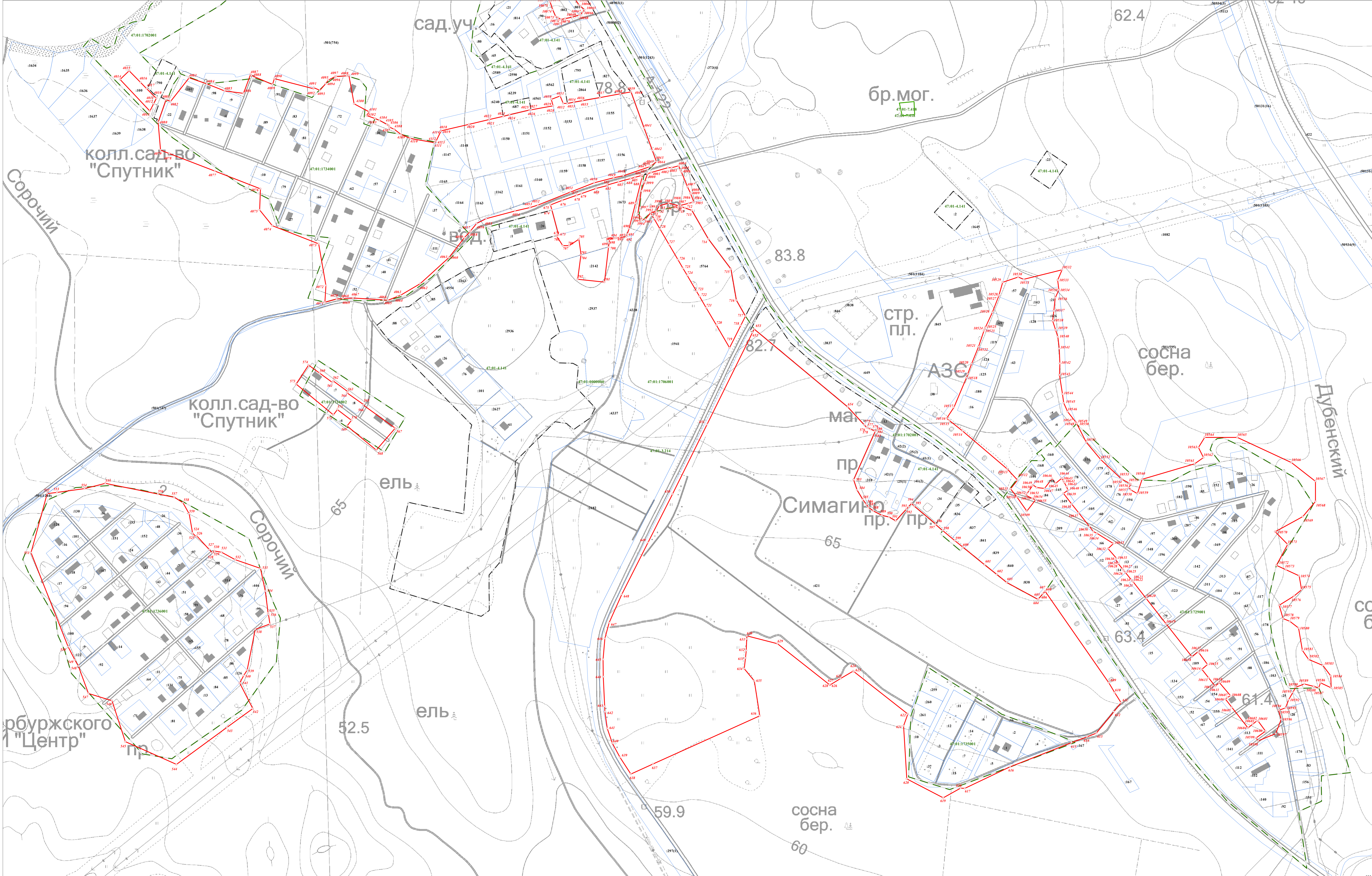
- Граница объекта
- Граница кадастрового квартала
- Граница муниципального образования, сведения о границах которой внесены в ЕГРН
- Граница населенного пункта, сведения о границах которой внесены в ЕГРН
- Граница территориальной зоны, сведения о границах которой внесены в ЕГРН
- Граница земельного участка, сведения о границах которого внесены в ЕГРН
- Характерная точка границы объекта работ

483 Номер земельного участка, сведения о границах которого внесены в ЕГРН, в кадастровом квартале
 47-01-7-422 Номер границы территориальной зоны, сведения о границах которой внесены в ЕГРН
 47-01-4-87 Номер границы муниципального образования или населенного пункта, сведения о границах которых внесены в ЕГРН
 47-01-1713001 Номер кадастрового квартала

Масштаб 1:2000

Подпись _____ Дата " 11 " октября 2021 г.

Место для оттиска печати (при наличии) лица, составившего описание местоположения границ



Используемые условные знаки и обозначения:

- Граница объекта
- Граница кадастрового квартала
- Граница муниципального образования, сведения о которой внесены в ЕГРН
- Граница населенного пункта, сведения о которой внесены в ЕГРН
- Граница территориальной зоны, сведения о которой внесены в ЕГРН
- Граница земельного участка, сведения о котором внесены в ЕГРН
- Характерная точка границы объекта работ

Масштаб 1:2000

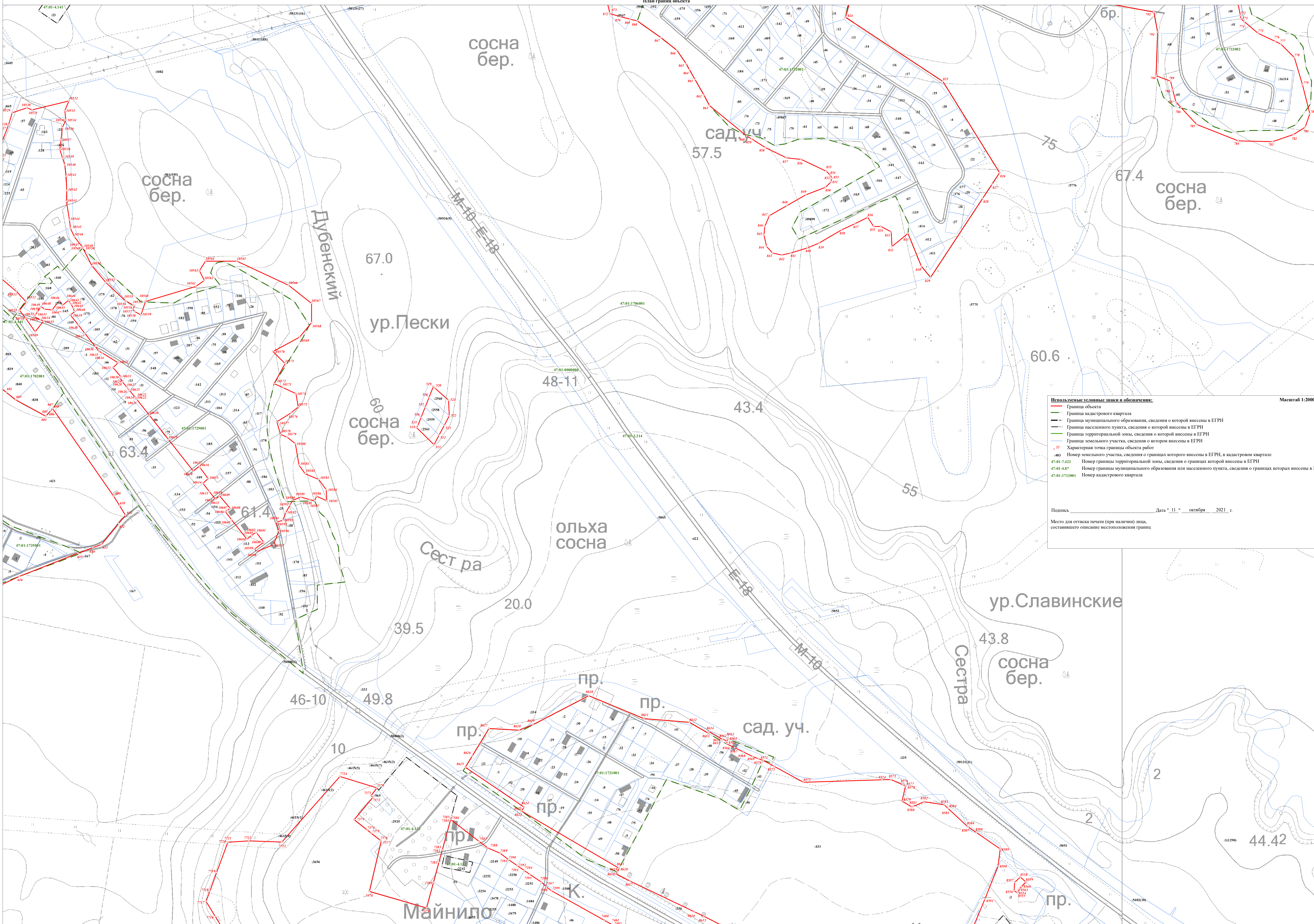
№83 Номер земельного участка, сведения о границах которого внесены в ЕГРН, в кадастровом квартале
 47-01-7.422 Номер границы территориальной зоны, сведения о границах которой внесены в ЕГРН
 47-01-4.87 Номер границы муниципального образования или населенного пункта, сведения о границах которых внесены в ЕГРН
 47-01-1713001 Номер кадастрового квартала

Подпись _____ Дата " 11 " октября 2021 г.

Место для оттиска печати (при наличии) лица, составившего описание местоположения границ

Листов 3/1

461571

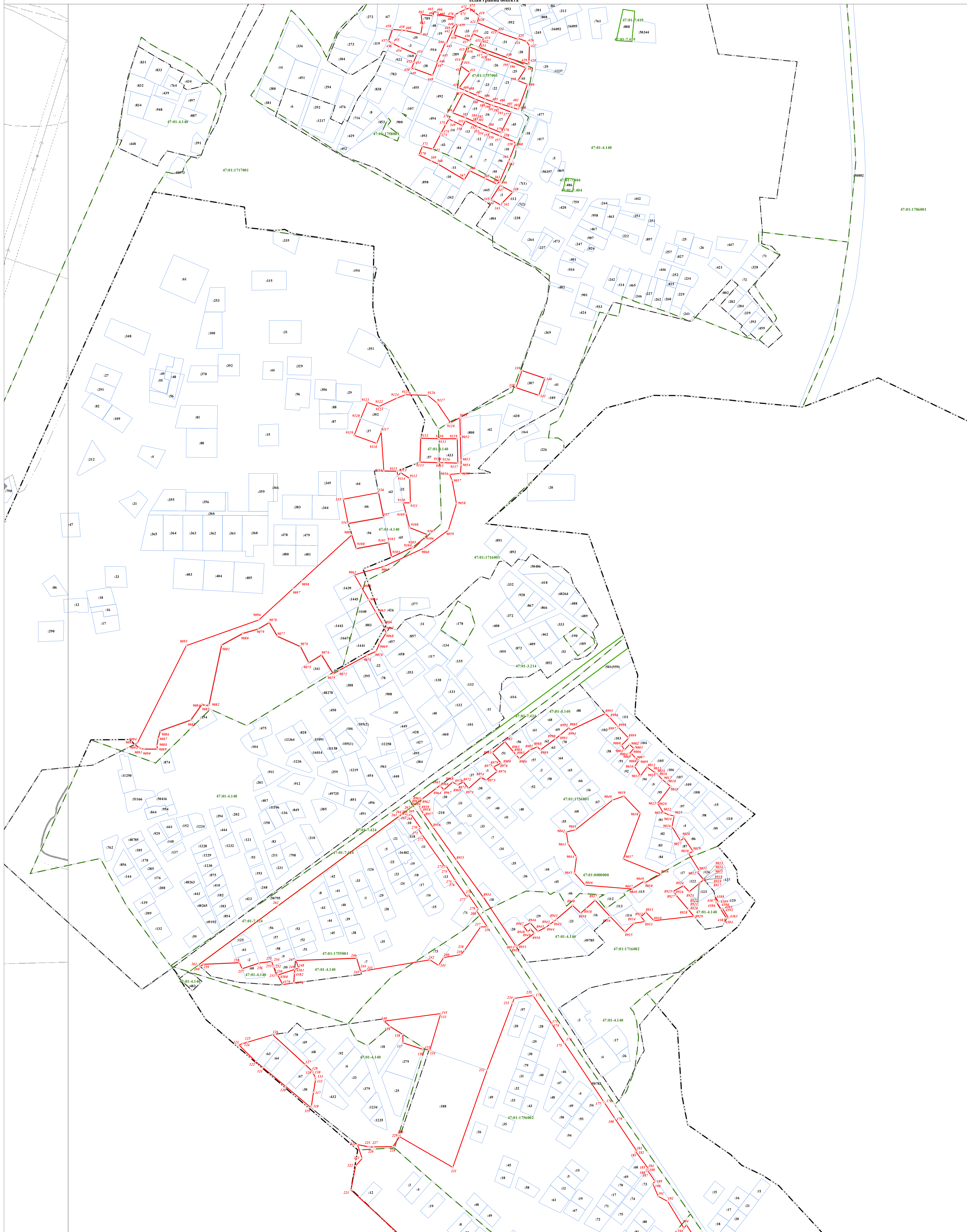


- Используемые условные знаки и обозначения:**
- Граница объекта
 - Граница кадастрового квартала
 - Граница муниципального образования, сведения о которой внесены в ЕГРН
 - Граница населенного пункта, сведения о которой внесены в ЕГРН
 - Граница территориальной зоны, сведения о которой внесены в ЕГРН
 - Граница земельного участка, сведения о котором внесены в ЕГРН
 - Характерная точка границы объекта работ
 - 83 Номер земельного участка, сведения о границах которого внесены в ЕГРН, в кадастровом квартале
 - 47-01-7.422 Номер границы территориальной зоны, сведения о границах которой внесены в ЕГРН
 - 47-01-4.87 Номер границы муниципального образования или населенного пункта, сведения о границах которых внесены в ЕГРН
 - 47-01-17.13001 Номер кадастрового квартала

Масштаб 1:2000

Подпись _____ Дата " 11 " октября 2021 г.

Место для оттиска печати (при наличии) лица, составившего описание местоположения границ



Используемые условные знаки и обозначения:

- Граница объекта
- Граница кадастрового квартала
- Граница муниципального образования, сведения о которой внесены в ЕГРН
- Граница населенного пункта, сведения о которой внесены в ЕГРН
- Граница территориальной зоны, сведения о которой внесены в ЕГРН
- Граница земельного участка, сведения о котором внесены в ЕГРН
- Характерная точка границы объекта работ

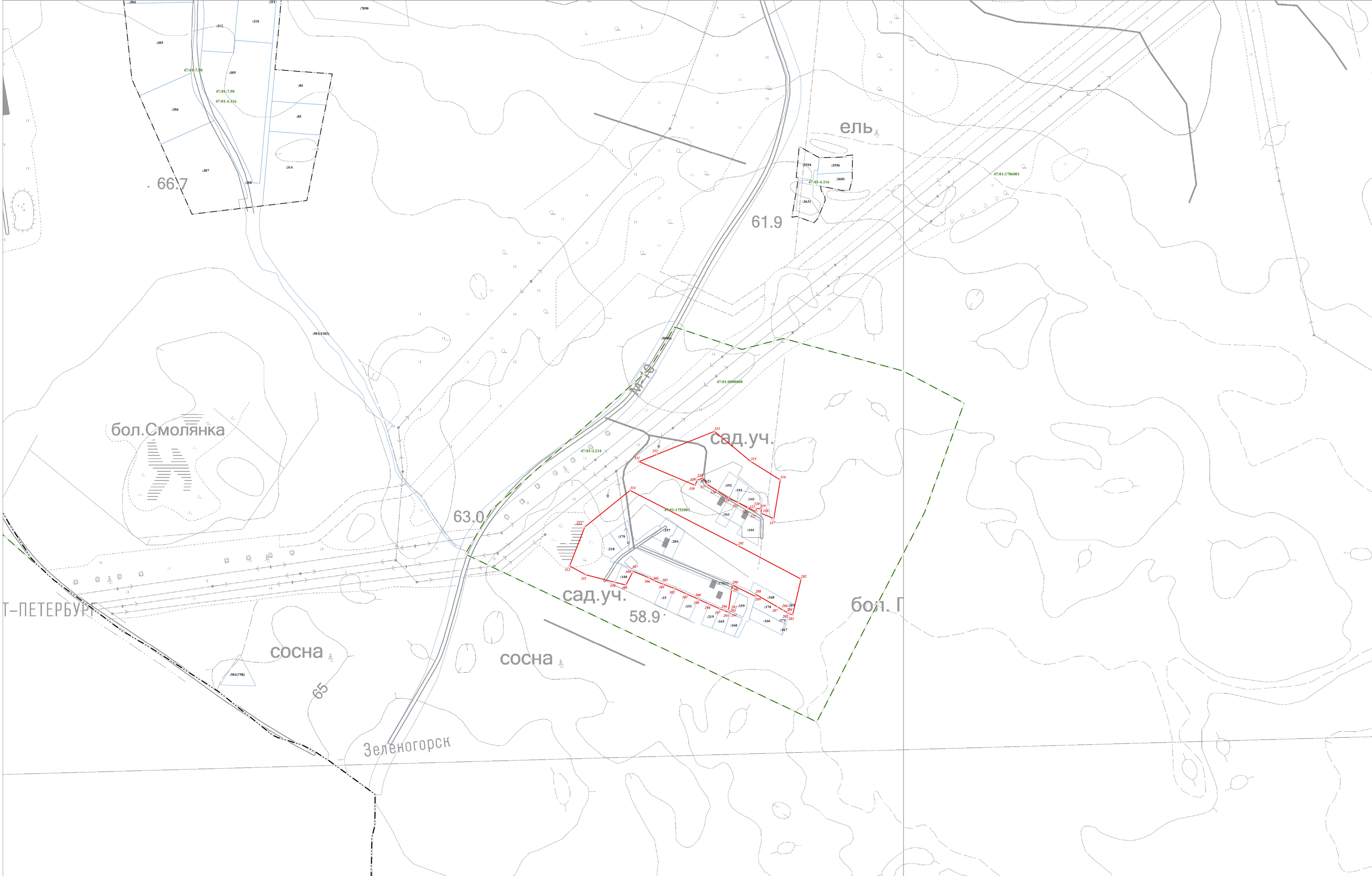
Масштаб 1:2000

47-01-7.422 Номер границы территориальной зоны, сведения о границах которой внесены в ЕГРН
 47-01-4.87 Номер границы муниципального образования или населенного пункта, сведения о границах которых внесены в ЕГРН
 47-01-1717001 Номер кадастрового квартала

Подпись _____ Дата " 11 " октября 2021 г.

Место для оттиска печати (при наличии) лица, составившего описание местоположения границ

Иллюстрация Лист 4



Используемые условные знаки и обозначения:

- Граница объекта
- Граница кадастрового квартала
- Граница муниципального образования, сведения о которой внесены в ЕГРН
- Граница населенного пункта, сведения о которой внесены в ЕГРН
- Граница территориальной зоны, сведения о которой внесены в ЕГРН
- Граница земельного участка, сведения о котором внесены в ЕГРН
- Характерная точка границы объекта работ

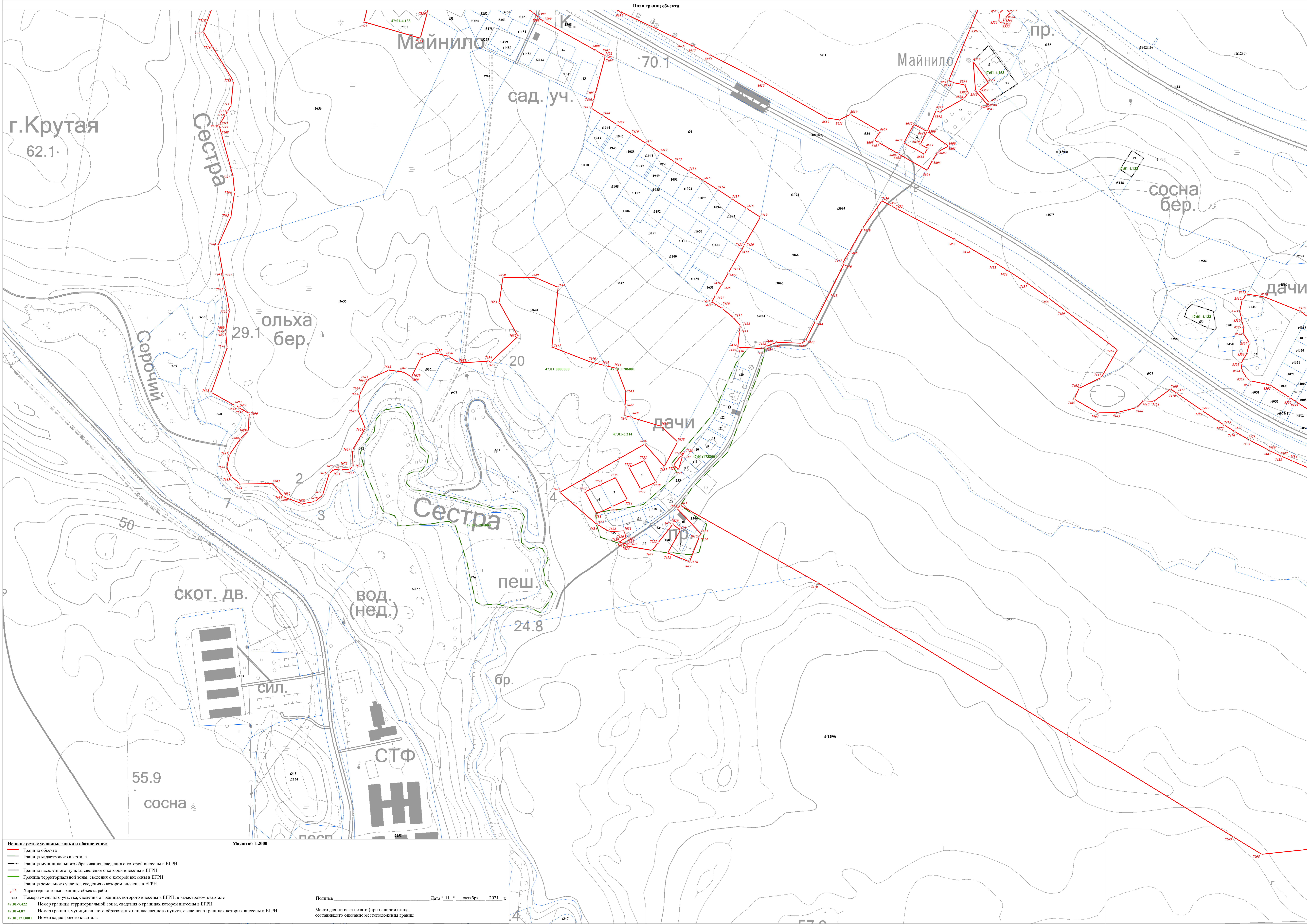
483 Номер земельного участка, сведения о границах которого внесены в ЕГРН, в кадастровом квартале
 47-01-7-422 Номер границы территориальной зоны, сведения о границах которой внесены в ЕГРН
 47-01-4-87 Номер границы муниципального образования или населенного пункта, сведения о границах которых внесены в ЕГРН
 47-01-1713-001 Номер кадастрового квартала

Масштаб 1:2000

Подпись _____ Дата " 11 " октября 2021 г.

Место для оттиска печати (при наличии) лица, составившего описание местоположения границ

Лист 3/11



Используемые условные знаки и обозначения:

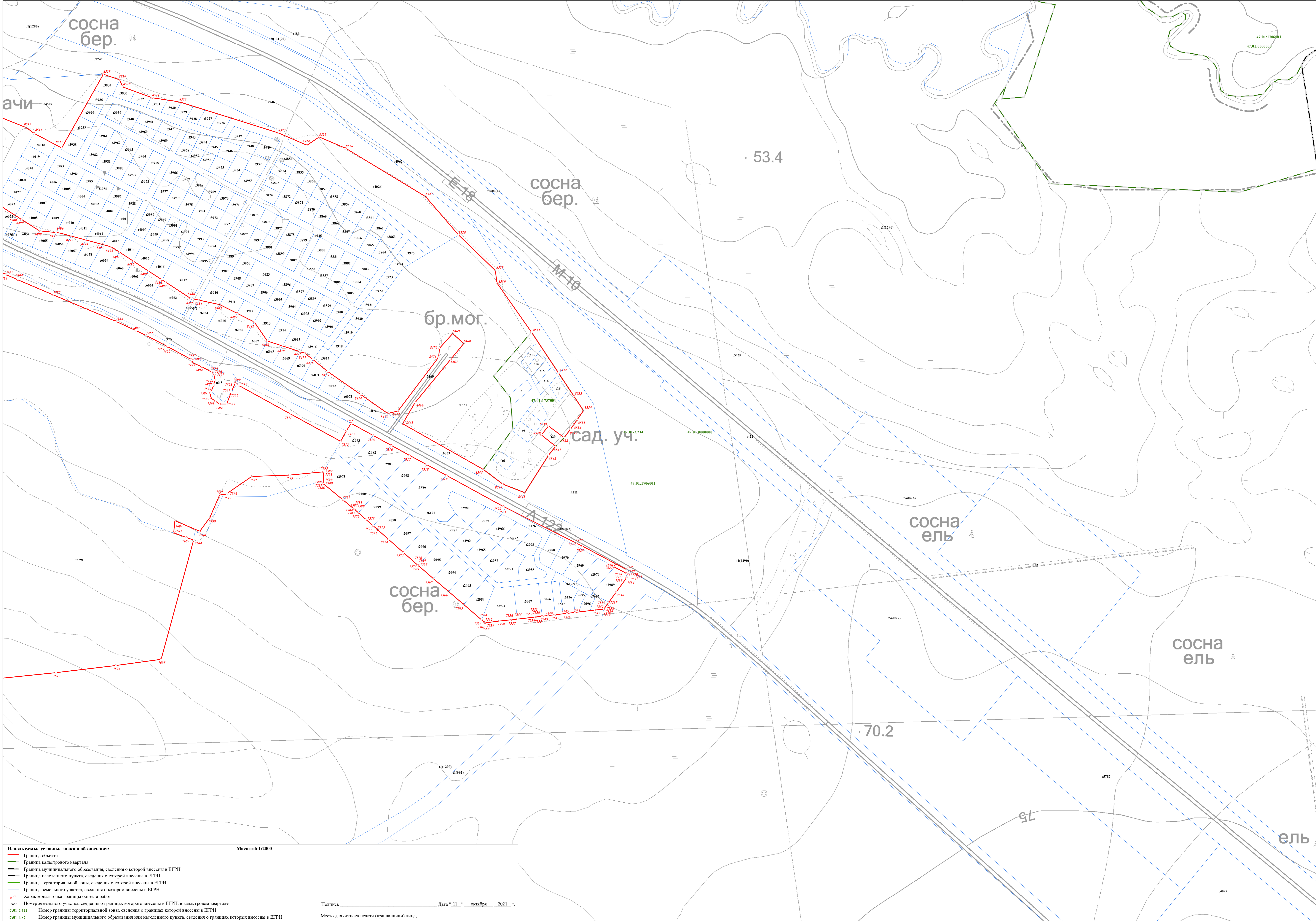
- Граница объекта
- Граница кадастрового квартала
- Граница муниципального образования, сведения о которой внесены в ЕГРН
- Граница населенного пункта, сведения о которой внесены в ЕГРН
- Граница территориальной зоны, сведения о которой внесены в ЕГРН
- Граница земельного участка, сведения о котором внесены в ЕГРН
- Характерная точка границы объекта работ

483 Номер земельного участка, сведения о границах которого внесены в ЕГРН, в кадастровом квартале
 47-01-7-022 Номер границы территориальной зоны, сведения о границах которой внесены в ЕГРН
 47-01-4-87 Номер границы муниципального образования или населенного пункта, сведения о границах которых внесены в ЕГРН
 47-01-1713001 Номер кадастрового квартала

Масштаб 1:2000

Подпись _____ Дата " 11 " октября 2021 г.

Место для оттиска печати (при наличии) лица, составившего описание местоположения границ



Используемые условные знаки и обозначения:

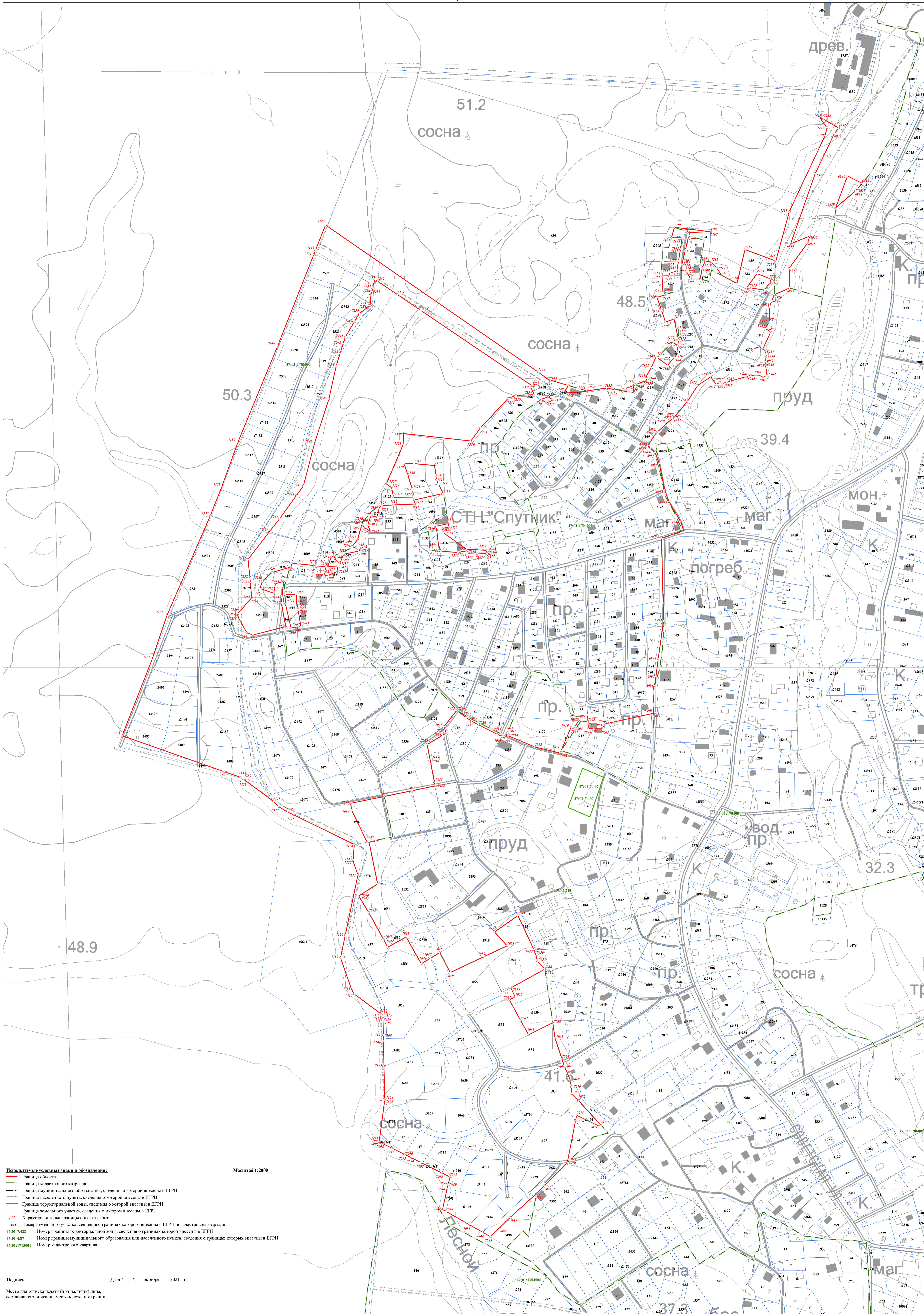
- Граница объекта
- Граница кадастрового квартала
- Граница муниципального образования, сведения о которой внесены в ЕГРН
- Граница населенного пункта, сведения о которой внесены в ЕГРН
- Граница территориальной зоны, сведения о которой внесены в ЕГРН
- Граница земельного участка, сведения о котором внесены в ЕГРН
- Характерная точка границы объекта работ

Масштаб 1:2000

483 Номер земельного участка, сведения о границах которого внесены в ЕГРН, в кадастровом квартале
 47-01-7-422 Номер границы территориальной зоны, сведения о границах которой внесены в ЕГРН
 47-01-4-87 Номер границы муниципального образования или населенного пункта, сведения о границах которых внесены в ЕГРН
 47-01-1713001 Номер кадастрового квартала

Подпись _____ Дата " 11 " октября 2021 г.

Место для оттиска печати (при наличии) лица, составившего описание местоположения границ

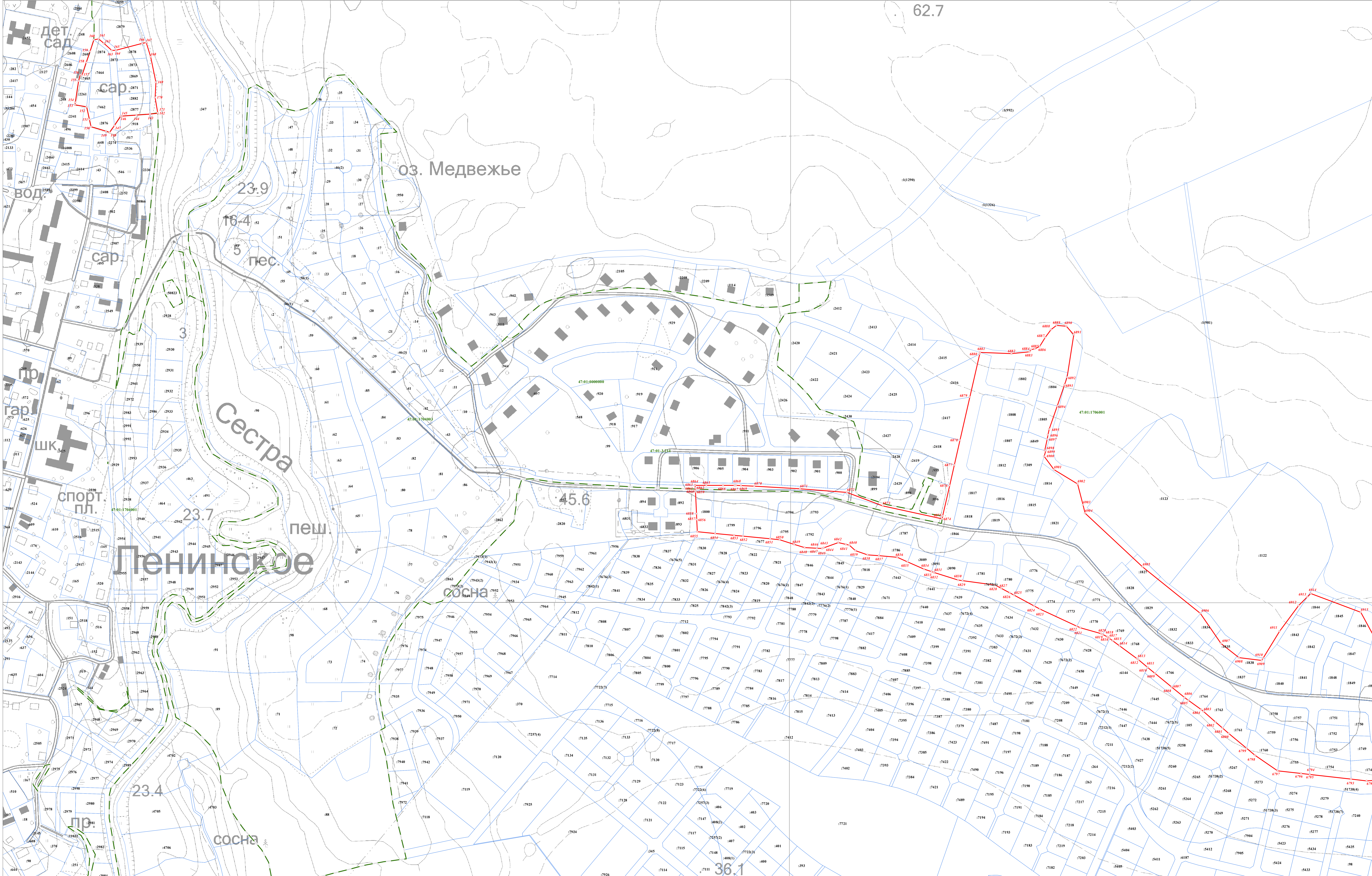


Используемые условные знаки и обозначения:

- Граница объекта
- Граница кадастрового квартала
- Граница муниципального образования, сведения о которой внесены в ЕГРН
- Граница населенного пункта, сведения о которой внесены в ЕГРН
- Граница территориальной зоны, сведения о которой внесены в ЕГРН
- Граница земельного участка, сведения о котором внесены в ЕГРН
- Характерная точка границы объекта работ
- Номер земельного участка, сведения о границах которого внесены в ЕГРН, в кадастровом квартале
- 47:01:7.422 Номер границы территориальной зоны, сведения о границах которой внесены в ЕГРН
- 47:01:4.87 Номер границы муниципального образования или населенного пункта, сведения о границах которых внесены в ЕГРН
- 47:01:1713001 Номер кадастрового квартала

Масштаб 1:2000

62.7



Используемые условные знаки и обозначения:

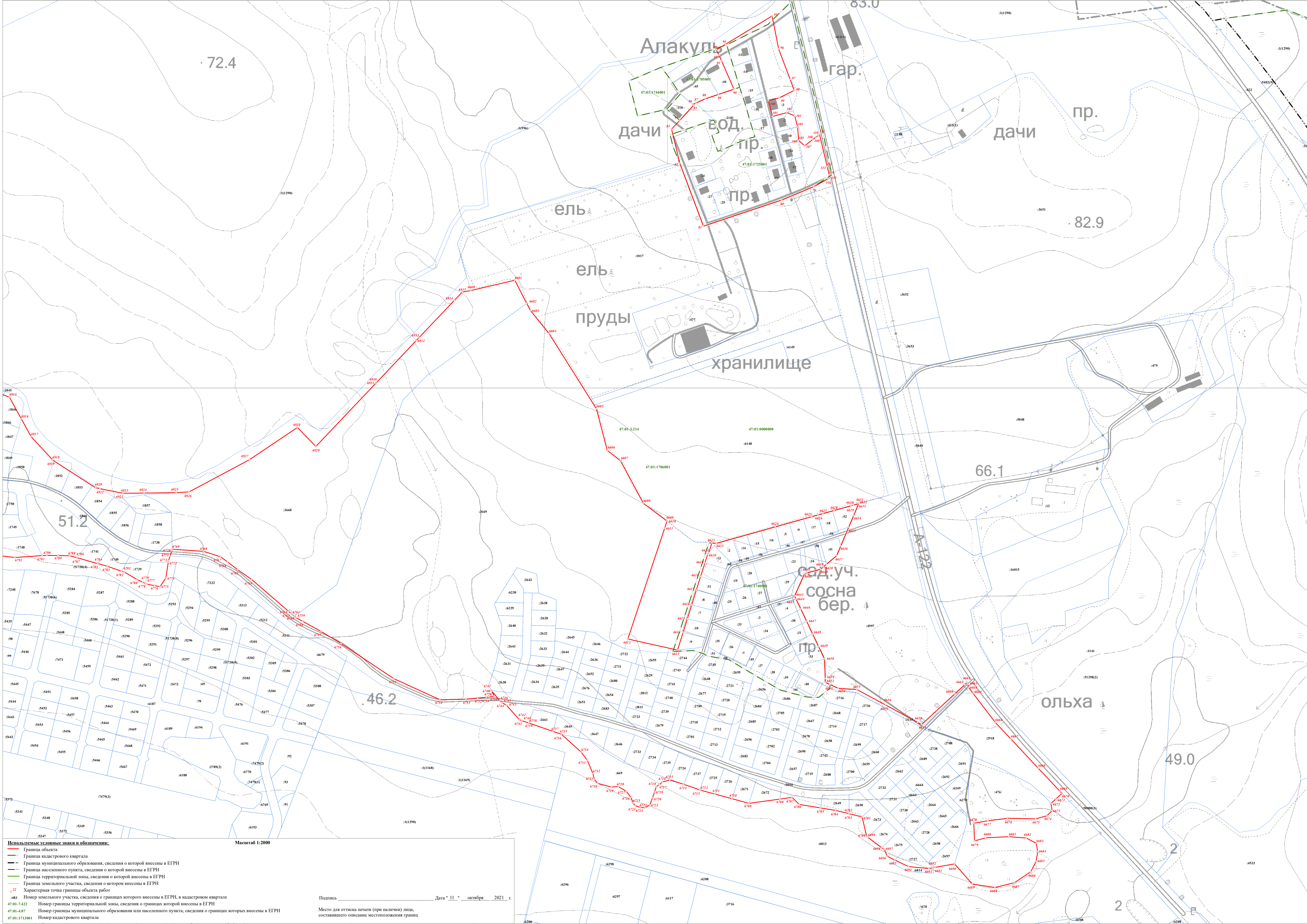
- Граница объекта
- Граница кадастрового квартала
- Граница муниципального образования, сведения о которой внесены в ЕГРН
- Граница населенного пункта, сведения о которой внесены в ЕГРН
- Граница территориальной зоны, сведения о которой внесены в ЕГРН
- Граница земельного участка, сведения о котором внесены в ЕГРН
- Характерная точка границы объекта работ

483 Номер земельного участка, сведения о границах которого внесены в ЕГРН, в кадастровом квартале
 47-01-7-422 Номер границы территориальной зоны, сведения о границах которой внесены в ЕГРН
 47-01-4-87 Номер границы муниципального образования или населенного пункта, сведения о границах которых внесены в ЕГРН
 47-01-1713001 Номер кадастрового квартала

Подпись _____ Дата " 11 " _____ октября 2021 г.

Место для оттиска печати (при наличии) лица, составившего описание местоположения границ

Лист 4 из 4



Используемые условные знаки и обозначения:

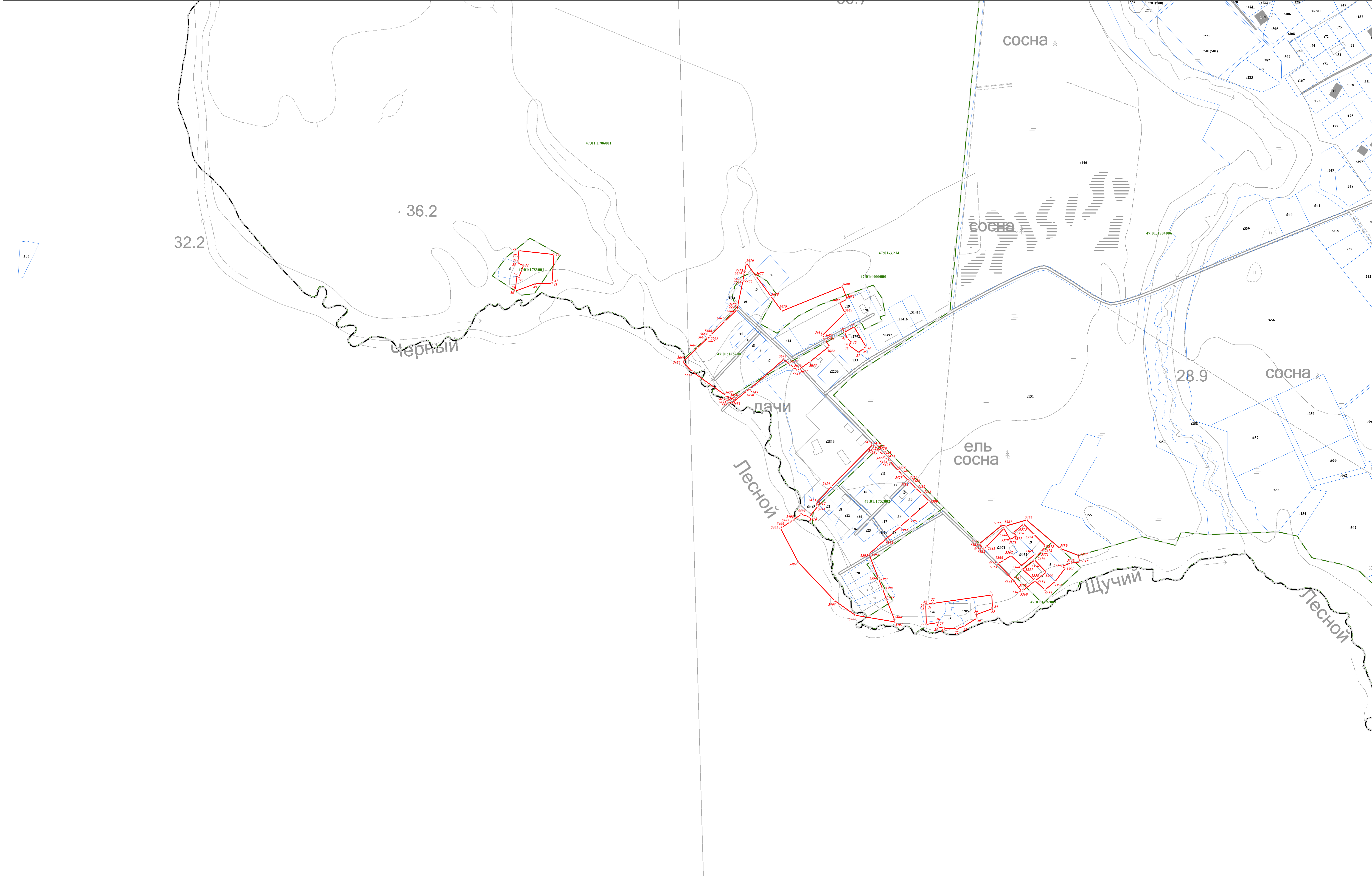
- Граница объекта
- Граница кадастрового квартала
- Граница муниципального образования, сведения о которой внесены в ЕГРН
- Граница населенного пункта, сведения о которой внесены в ЕГРН
- Граница территориальной зоны, сведения о которой внесены в ЕГРН
- Граница земельного участка, сведения о котором внесены в ЕГРН
- Характерная точка границы объекта работ

Масштаб 1:2000

483 Номер земельного участка, сведения о границах которого внесены в ЕГРН, в кадастровом квартале
47-01-7422 Номер границы территориальной зоны, сведения о границах которой внесены в ЕГРН
47-01-487 Номер границы муниципального образования или населенного пункта, сведения о границах которых внесены в ЕГРН
47-01-1713001 Номер кадастрового квартала

Подпись _____ Дата " 11 " октября 2021 г.

Место для оттиска печати (при наличии) лица, составившего описание местоположения границ



Используемые условные знаки и обозначения:

- Граница объекта
- Граница кадастрового квартала
- Граница муниципального образования, сведения о которой внесены в ЕГРН
- Граница населенного пункта, сведения о которой внесены в ЕГРН
- Граница территориальной зоны, сведения о которой внесены в ЕГРН
- Граница земельного участка, сведения о котором внесены в ЕГРН
- Характерная точка границы объекта работ

483 Номер земельного участка, сведения о границах которого внесены в ЕГРН, в кадастровом квартале

47:01:7422 Номер границы территориальной зоны, сведения о границах которой внесены в ЕГРН

47:01:487 Номер границы муниципального образования или населенного пункта, сведения о границах которых внесены в ЕГРН

47:01:1713001 Номер кадастрового квартала

Масштаб 1:2000

Подпись _____ Дата " 11 " октября 2021 г.

Место для оттиска печати (при наличии) лица, составившего описание местоположения границ



Используемые условные знаки и обозначения:

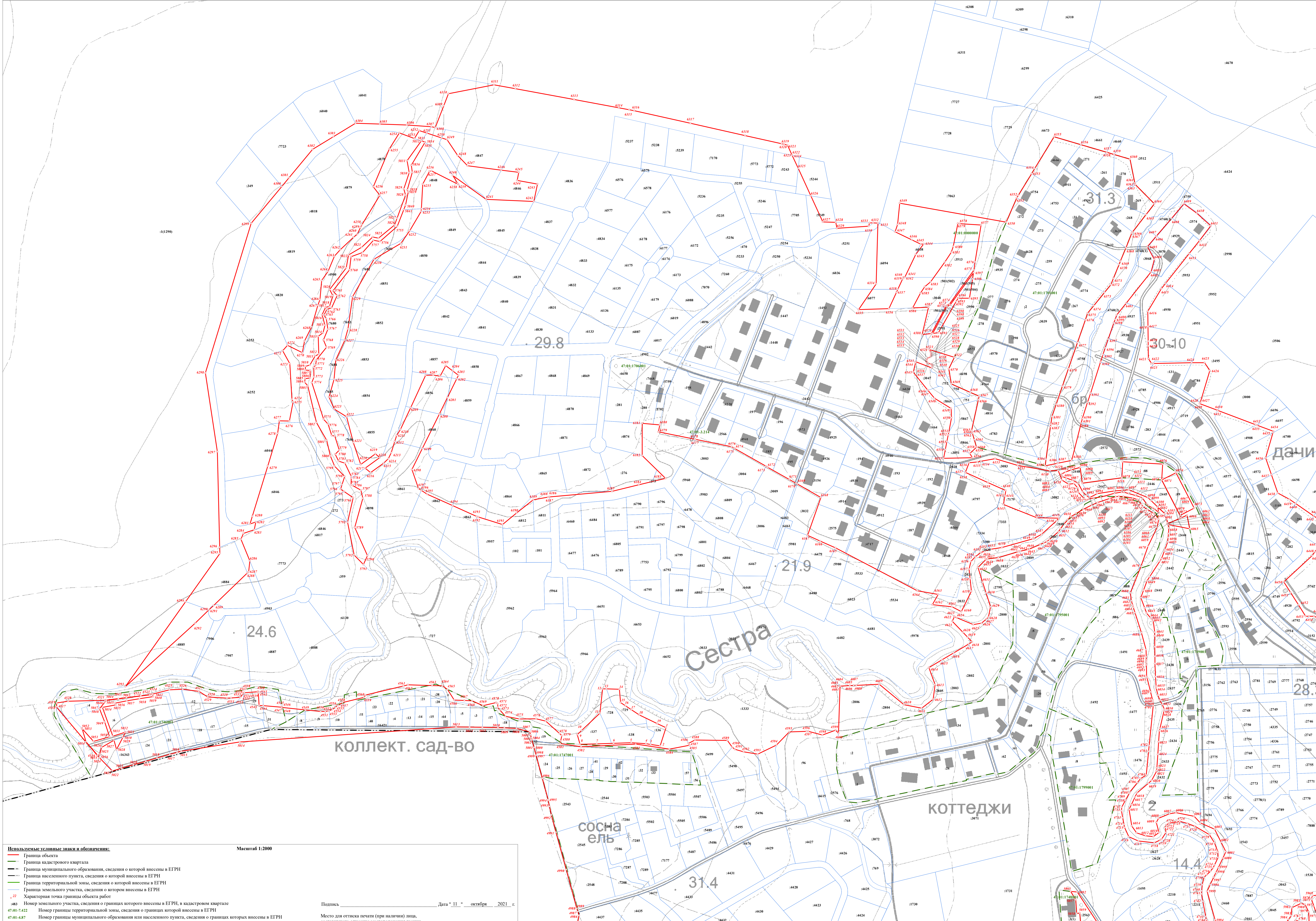
- Граница объекта
- Граница кадастрового квартала
- Граница муниципального образования, сведения о которой внесены в ЕГРН
- Граница населенного пункта, сведения о которой внесены в ЕГРН
- Граница территориальной зоны, сведения о которой внесены в ЕГРН
- Граница земельного участка, сведения о котором внесены в ЕГРН
- Характерная точка границы объекта работ

483 Номер земельного участка, сведения о границах которого внесены в ЕГРН, в кадастровом квартале
 47-01-7.422 Номер границы территориальной зоны, сведения о границах которой внесены в ЕГРН
 47-01-4.87 Номер границы муниципального образования или населенного пункта, сведения о границах которых внесены в ЕГРН
 47-01-17.13001 Номер кадастрового квартала

Масштаб 1:2000

Подпись _____ Дата " 11 " октября 2021 г.

Место для оттиска печати (при наличии) лица, составившего описание местоположения границ



Используемые условные знаки и обозначения:

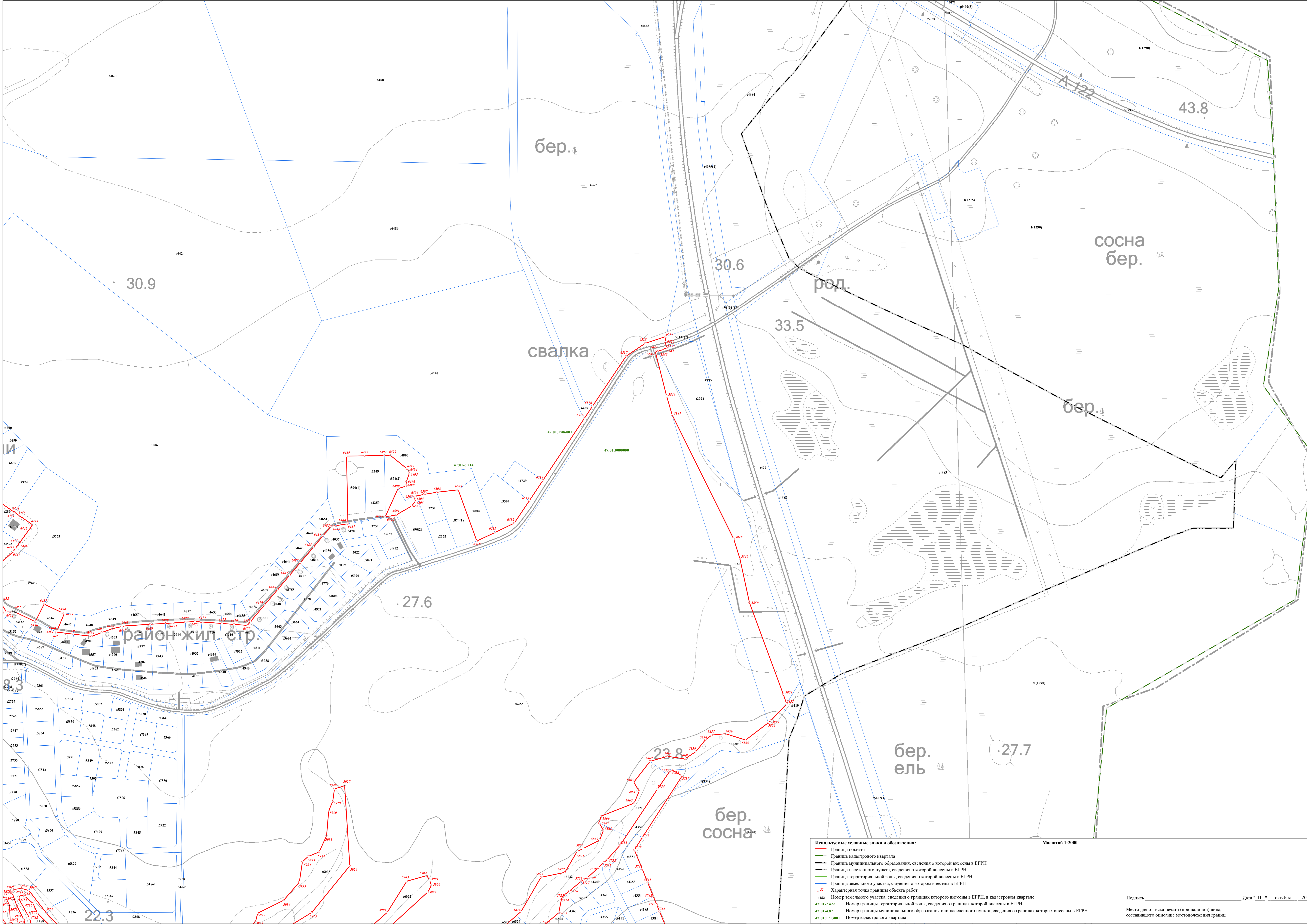
- Граница объекта
- Граница кадастрового квартала
- Граница муниципального образования, сведения о которой внесены в ЕГРН
- Граница населенного пункта, сведения о которой внесены в ЕГРН
- Граница территориальной зоны, сведения о которой внесены в ЕГРН
- Граница земельного участка, сведения о котором внесены в ЕГРН
- Характерная точка границы объекта работ

№83 Номер земельного участка, сведения о границах которого внесены в ЕГРН, в кадастровом квартале
47-01-7422 Номер границы территориальной зоны, сведения о границах которой внесены в ЕГРН
47-01-487 Номер границы муниципального образования или населенного пункта, сведения о границах которых внесены в ЕГРН
47-01-1713001 Номер кадастрового квартала

Масштаб 1:2000

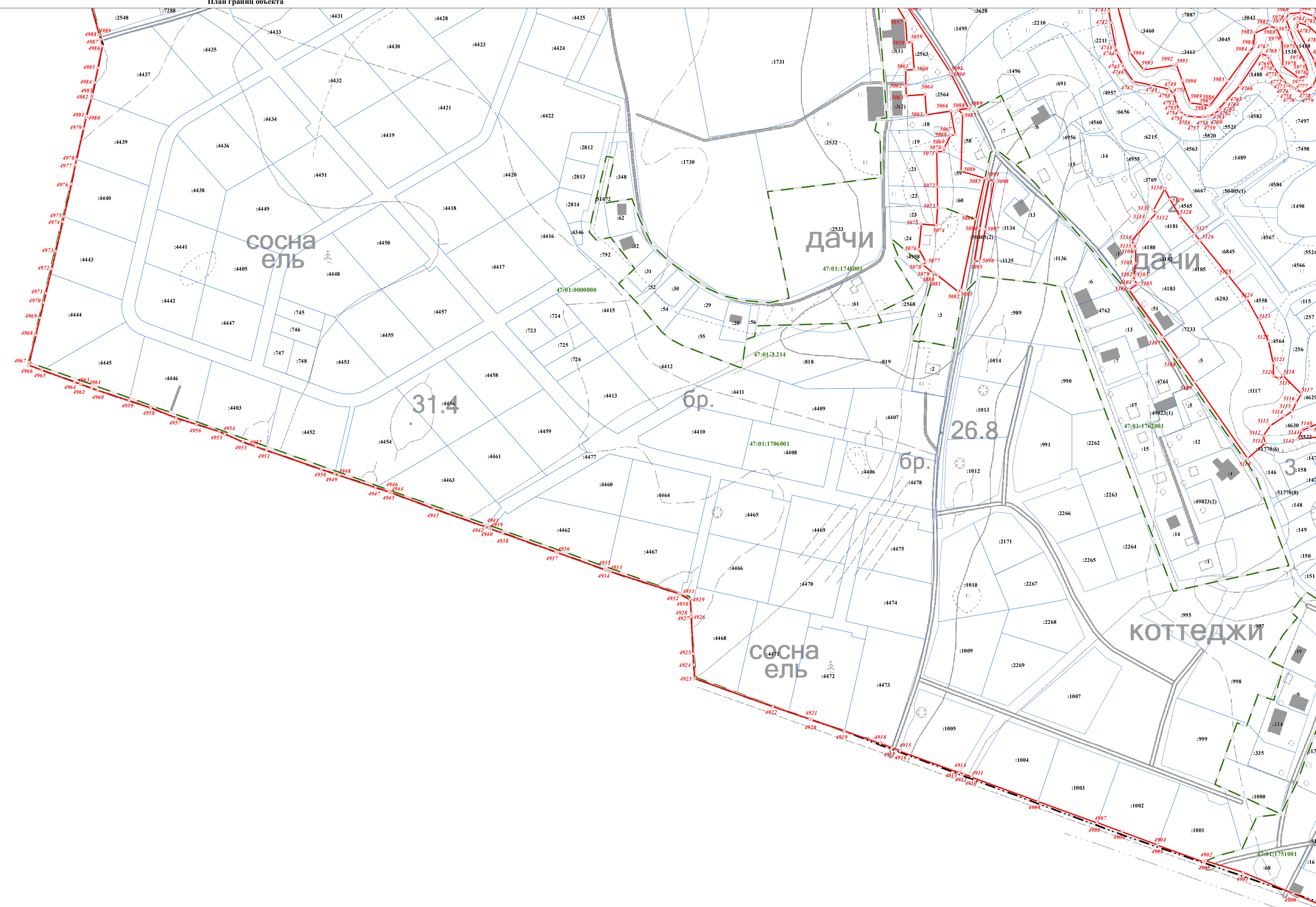
Подпись _____ Дата " 11 " октября 2021 г.

Место для оттиска печати (при наличии) лица, составившего описание местоположения границ



- Используемые условные знаки и обозначения:
- Граница объекта
 - Граница кадастрового квартала
 - Граница муниципального образования, сведения о которой внесены в ЕГРН
 - Граница населенного пункта, сведения о которой внесены в ЕГРН
 - Граница территориальной зоны, сведения о которой внесены в ЕГРН
 - Граница земельного участка, сведения о котором внесены в ЕГРН
 - Характерная точка границы объекта работ
 - 483 Номер земельного участка, сведения о границах которого внесены в ЕГРН, в кадастровом квартале
 - 47:01-7-422 Номер границы территориальной зоны, сведения о границах которой внесены в ЕГРН
 - 47:01-4-87 Номер границы муниципального образования или населенного пункта, сведения о границах которых внесены в ЕГРН
 - 47:01:1713001 Номер кадастрового квартала

Масштаб 1:2000

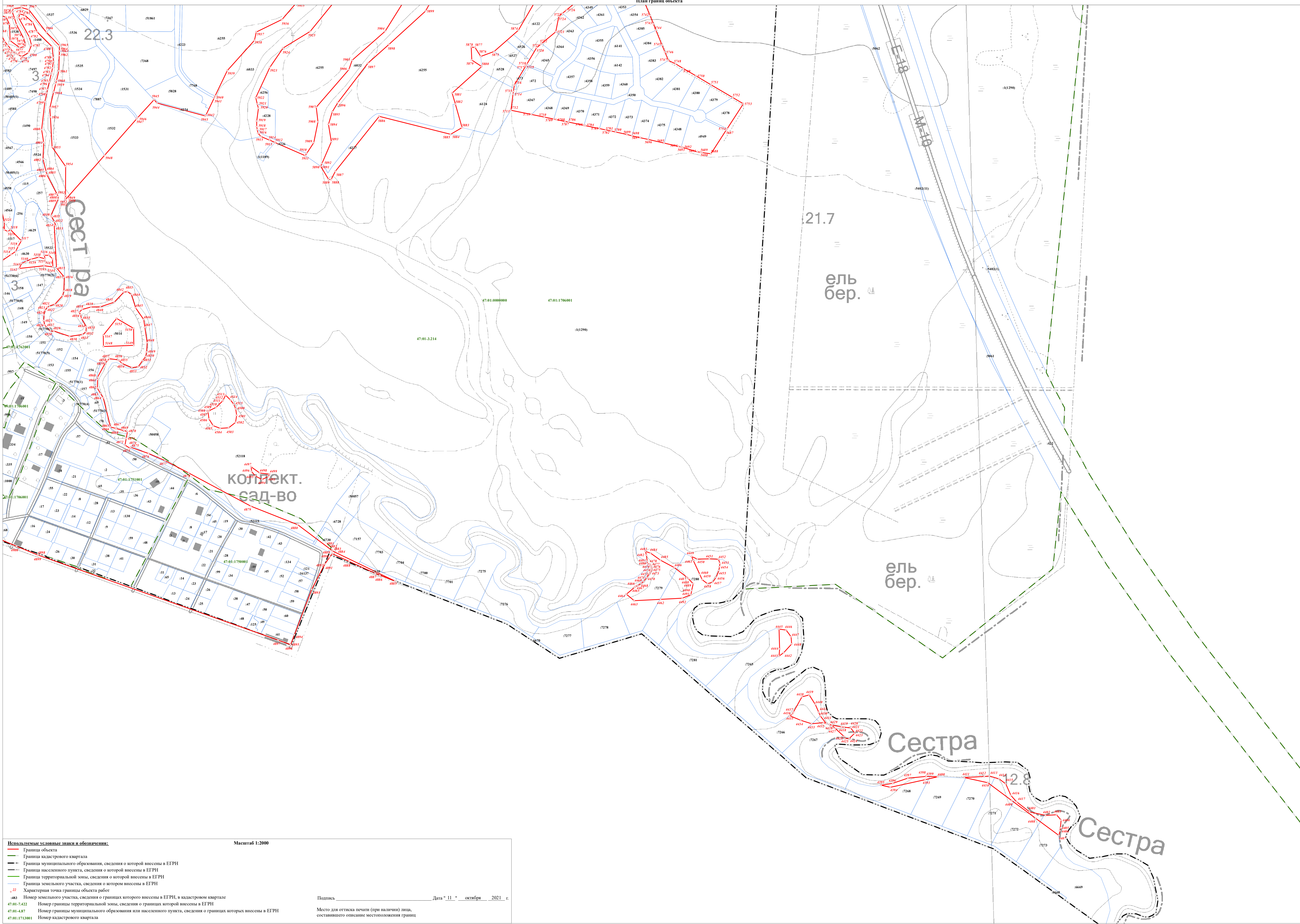


- Используемые условные знаки и обозначения:**
- Граница объекта
 - Граница кадастрового квартала
 - Граница муниципального образования, сведения о которой внесены в ЕГРН
 - Граница населенного пункта, сведения о которой внесены в ЕГРН
 - Граница территориальной зоны, сведения о которой внесены в ЕГРН
 - Граница земельного участка, сведения о котором внесены в ЕГРН
 - Характерная точка границы объекта работ
 - 483 Номер земельного участка, сведения о границах которого внесены в ЕГРН, в кадастровом квартале
 - 47:01:7-422 Номер границы территориальной зоны, сведения о границах которой внесены в ЕГРН
 - 47:01:4-87 Номер границы муниципального образования или населенного пункта, сведения о границах которых внесены в ЕГРН
 - 47:01:17:13001 Номер кадастрового квартала

Масштаб 1:2000

Подпись _____ Дата " 11 " октября 2021 г.

Место для оттиска печати (при наличии) лица, составившего описание местоположения границ



Используемые условные знаки и обозначения:

- Граница объекта
- Граница кадастрового квартала
- Граница муниципального образования, сведения о которой внесены в ЕГРН
- Граница населенного пункта, сведения о которой внесены в ЕГРН
- Граница территориальной зоны, сведения о которой внесены в ЕГРН
- Граница земельного участка, сведения о котором внесены в ЕГРН
- Характерная точка границы объекта работ

№83 Номер земельного участка, сведения о границах которого внесены в ЕГРН, в кадастровом квартале
 47-01-7422 Номер границы территориальной зоны, сведения о границах которой внесены в ЕГРН
 47-01-487 Номер границы муниципального образования или населенного пункта, сведения о границах которых внесены в ЕГРН
 47-01-1713001 Номер кадастрового квартала

Масштаб 1:2000

Подпись _____ Дата " 11 " октября 2021 г.

Место для оттиска печати (при наличии) лица, составившего описание местоположения границ

Выполнено в ООО "Терра-Информ"

Текстовое описание местоположения границ населенных пунктов, территориальных зон, особо охраняемых природных территорий, зон с особыми условиями использования территорий

Прохождение границы		Описание прохождения границы
от точки	до точки	
1	2	3
1	2	-
2	3	-
3	4	-
4	5	-
5	6	-
6	7	-
7	8	-
8	9	-
9	10	-
10	11	-
11	12	-
12	13	-
13	14	-
14	15	-
15	16	-
16	17	-
17	18	-
18	19	-
19	1	-
20	21	-
21	22	-
22	23	-
23	24	-
24	25	-
25	26	-
26	27	-
27	28	-
28	29	-
29	30	-
30	31	-
31	32	-
32	33	-
33	34	-
34	35	-
35	36	-
36	20	-

**Текстовое описание местоположения границ
населенных пунктов, территориальных зон, особо охраняемых природных
территорий, зон с особыми условиями использования территорий**

Прохождение границы		Описание прохождения границы
от точки	до точки	
1	2	3
37	38	-
38	39	-
39	40	-
40	41	-
41	42	-
42	43	-
43	44	-
44	45	-
45	37	-
46	47	-
47	48	-
48	49	-
49	50	-
50	51	-
51	52	-
52	53	-
53	54	-
54	55	-
55	56	-
56	57	-
57	58	-
58	46	-
59	60	-
60	61	-
61	62	-
62	63	-
63	64	-
64	65	-
65	66	-
66	67	-
67	68	-
68	69	-
69	70	-
70	71	-
71	72	-
72	73	-

**Текстовое описание местоположения границ
населенных пунктов, территориальных зон, особо охраняемых природных
территорий, зон с особыми условиями использования территорий**

Прохождение границы		Описание прохождения границы
от точки	до точки	
1	2	3
73	74	-
74	75	-
75	76	-
76	77	-
77	78	-
78	59	-
79	80	-
80	81	-
81	82	-
82	83	-
83	84	-
84	85	-
85	86	-
86	87	-
87	88	-
88	89	-
89	90	-
90	91	-
91	92	-
92	93	-
93	94	-
94	95	-
95	96	-
96	97	-
97	98	-
98	99	-
99	100	-
100	101	-
101	102	-
102	103	-
103	104	-
104	105	-
105	106	-
106	107	-
107	108	-
108	109	-

**Текстовое описание местоположения границ
населенных пунктов, территориальных зон, особо охраняемых природных
территорий, зон с особыми условиями использования территорий**

Прохождение границы		Описание прохождения границы
от точки	до точки	
1	2	3
109	110	-
110	111	-
111	112	-
112	113	-
113	114	-
114	115	-
115	116	-
116	79	-
117	118	-
118	119	-
119	120	-
120	121	-
121	122	-
122	123	-
123	124	-
124	125	-
125	126	-
126	127	-
127	128	-
128	129	-
129	130	-
130	131	-
131	132	-
132	117	-
133	134	-
134	135	-
135	136	-
136	137	-
137	138	-
138	139	-
139	140	-
140	141	-
141	133	-
142	143	-
143	144	-
144	145	-

**Текстовое описание местоположения границ
населенных пунктов, территориальных зон, особо охраняемых природных
территорий, зон с особыми условиями использования территорий**

Прохождение границы		Описание прохождения границы
от точки	до точки	
1	2	3
145	146	-
146	147	-
147	148	-
148	149	-
149	150	-
150	151	-
151	152	-
152	153	-
153	154	-
154	155	-
155	156	-
156	157	-
157	158	-
158	159	-
159	160	-
160	161	-
161	162	-
162	163	-
163	164	-
164	165	-
165	166	-
166	167	-
167	168	-
168	169	-
169	170	-
170	171	-
171	142	-
172	173	-
173	174	-
174	175	-
175	176	-
176	177	-
177	178	-
178	179	-
179	180	-
180	181	-

**Текстовое описание местоположения границ
населенных пунктов, территориальных зон, особо охраняемых природных
территорий, зон с особыми условиями использования территорий**

Прохождение границы		Описание прохождения границы
от точки	до точки	
1	2	3
181	182	-
182	183	-
183	184	-
184	185	-
185	186	-
186	187	-
187	188	-
188	189	-
189	190	-
190	191	-
191	192	-
192	193	-
193	194	-
194	195	-
195	196	-
196	197	-
197	198	-
198	199	-
199	200	-
200	201	-
201	202	-
202	203	-
203	204	-
204	205	-
205	206	-
206	207	-
207	208	-
208	209	-
209	210	-
210	211	-
211	212	-
212	213	-
213	214	-
214	215	-
215	216	-
216	217	-

**Текстовое описание местоположения границ
населенных пунктов, территориальных зон, особо охраняемых природных
территорий, зон с особыми условиями использования территорий**

Прохождение границы		Описание прохождения границы
от точки	до точки	
1	2	3
217	218	-
218	219	-
219	220	-
220	221	-
221	222	-
222	223	-
223	224	-
224	225	-
225	226	-
226	227	-
227	228	-
228	229	-
229	230	-
230	231	-
231	232	-
232	233	-
233	234	-
234	235	-
235	172	-
236	237	-
237	238	-
238	239	-
239	240	-
240	241	-
241	242	-
242	243	-
243	244	-
244	245	-
245	246	-
246	247	-
247	248	-
248	249	-
249	250	-
250	251	-
251	252	-
252	253	-

**Текстовое описание местоположения границ
населенных пунктов, территориальных зон, особо охраняемых природных
территорий, зон с особыми условиями использования территорий**

Прохождение границы		Описание прохождения границы
от точки	до точки	
1	2	3
253	254	-
254	255	-
255	256	-
256	257	-
257	258	-
258	259	-
259	260	-
260	261	-
261	262	-
262	263	-
263	264	-
264	265	-
265	266	-
266	267	-
267	268	-
268	269	-
269	270	-
270	271	-
271	272	-
272	273	-
273	274	-
274	275	-
275	276	-
276	277	-
277	278	-
278	279	-
279	280	-
280	236	-
281	282	-
282	283	-
283	284	-
284	285	-
285	286	-
286	287	-
287	288	-
288	289	-

**Текстовое описание местоположения границ
населенных пунктов, территориальных зон, особо охраняемых природных
территорий, зон с особыми условиями использования территорий**

Прохождение границы		Описание прохождения границы
от точки	до точки	
1	2	3
289	290	-
290	291	-
291	292	-
292	293	-
293	294	-
294	295	-
295	296	-
296	297	-
297	298	-
298	299	-
299	300	-
300	301	-
301	302	-
302	303	-
303	304	-
304	305	-
305	306	-
306	307	-
307	308	-
308	309	-
309	310	-
310	311	-
311	312	-
312	313	-
313	314	-
314	281	-
315	316	-
316	317	-
317	318	-
318	319	-
319	320	-
320	321	-
321	322	-
322	323	-
323	324	-
324	325	-

**Текстовое описание местоположения границ
населенных пунктов, территориальных зон, особо охраняемых природных
территорий, зон с особыми условиями использования территорий**

Прохождение границы		Описание прохождения границы
от точки	до точки	
1	2	3
325	326	-
326	327	-
327	328	-
328	329	-
329	330	-
330	331	-
331	332	-
332	333	-
333	315	-
334	335	-
335	336	-
336	337	-
337	334	-
338	339	-
339	340	-
340	341	-
341	338	-
342	343	-
343	344	-
344	345	-
345	346	-
346	347	-
347	348	-
348	342	-
349	350	-
350	351	-
351	352	-
352	353	-
353	354	-
354	355	-
355	356	-
356	357	-
357	358	-
358	359	-
359	360	-
360	361	-

**Текстовое описание местоположения границ
населенных пунктов, территориальных зон, особо охраняемых природных
территорий, зон с особыми условиями использования территорий**

Прохождение границы		Описание прохождения границы
от точки	до точки	
1	2	3
361	362	-
362	363	-
363	364	-
364	365	-
365	366	-
366	367	-
367	368	-
368	369	-
369	370	-
370	371	-
371	372	-
372	373	-
373	374	-
374	375	-
375	376	-
376	349	-
377	378	-
378	379	-
379	380	-
380	381	-
381	382	-
382	383	-
383	384	-
384	385	-
385	386	-
386	387	-
387	388	-
388	389	-
389	390	-
390	391	-
391	392	-
392	393	-
393	377	-
394	395	-
395	396	-
396	397	-

**Текстовое описание местоположения границ
населенных пунктов, территориальных зон, особо охраняемых природных
территорий, зон с особыми условиями использования территорий**

Прохождение границы		Описание прохождения границы
от точки	до точки	
1	2	3
397	398	-
398	399	-
399	400	-
400	401	-
401	402	-
402	403	-
403	404	-
404	405	-
405	406	-
406	407	-
407	408	-
408	409	-
409	410	-
410	411	-
411	412	-
412	413	-
413	414	-
414	415	-
415	416	-
416	417	-
417	418	-
418	394	-
419	420	-
420	421	-
421	422	-
422	423	-
423	424	-
424	425	-
425	426	-
426	427	-
427	428	-
428	429	-
429	430	-
430	431	-
431	432	-
432	433	-

**Текстовое описание местоположения границ
населенных пунктов, территориальных зон, особо охраняемых природных
территорий, зон с особыми условиями использования территорий**

Прохождение границы		Описание прохождения границы
от точки	до точки	
1	2	3
433	434	-
434	435	-
435	436	-
436	437	-
437	438	-
438	439	-
439	440	-
440	441	-
441	442	-
442	443	-
443	444	-
444	445	-
445	446	-
446	447	-
447	448	-
448	449	-
449	450	-
450	451	-
451	452	-
452	453	-
453	454	-
454	455	-
455	456	-
456	457	-
457	458	-
458	459	-
459	460	-
460	461	-
461	462	-
462	463	-
463	464	-
464	465	-
465	466	-
466	467	-
467	468	-
468	469	-

**Текстовое описание местоположения границ
населенных пунктов, территориальных зон, особо охраняемых природных
территорий, зон с особыми условиями использования территорий**

Прохождение границы		Описание прохождения границы
от точки	до точки	
1	2	3
469	470	-
470	471	-
471	472	-
472	473	-
473	474	-
474	419	-
475	476	-
476	477	-
477	478	-
478	479	-
479	480	-
480	481	-
481	482	-
482	483	-
483	484	-
484	485	-
485	486	-
486	487	-
487	488	-
488	489	-
489	490	-
490	491	-
491	492	-
492	493	-
493	494	-
494	495	-
495	496	-
496	497	-
497	498	-
498	499	-
499	500	-
500	501	-
501	502	-
502	503	-
503	475	-
504	505	-

**Текстовое описание местоположения границ
населенных пунктов, территориальных зон, особо охраняемых природных
территорий, зон с особыми условиями использования территорий**

Прохождение границы		Описание прохождения границы
от точки	до точки	
1	2	3
505	506	-
506	507	-
507	508	-
508	509	-
509	510	-
510	511	-
511	504	-
512	513	-
513	514	-
514	515	-
515	516	-
516	517	-
517	518	-
518	519	-
519	520	-
520	521	-
521	522	-
522	523	-
523	512	-
524	525	-
525	526	-
526	527	-
527	528	-
528	529	-
529	530	-
530	531	-
531	532	-
532	533	-
533	534	-
534	535	-
535	536	-
536	537	-
537	538	-
538	539	-
539	540	-
540	541	-

**Текстовое описание местоположения границ
населенных пунктов, территориальных зон, особо охраняемых природных
территорий, зон с особыми условиями использования территорий**

Прохождение границы		Описание прохождения границы
от точки	до точки	
1	2	3
541	542	-
542	543	-
543	544	-
544	545	-
545	546	-
546	547	-
547	548	-
548	549	-
549	550	-
550	551	-
551	552	-
552	553	-
553	554	-
554	555	-
555	556	-
556	557	-
557	558	-
558	559	-
559	524	-
560	561	-
561	562	-
562	563	-
563	564	-
564	565	-
565	566	-
566	567	-
567	568	-
568	569	-
569	570	-
570	571	-
571	572	-
572	573	-
573	574	-
574	560	-
575	576	-
576	577	-

**Текстовое описание местоположения границ
населенных пунктов, территориальных зон, особо охраняемых природных
территорий, зон с особыми условиями использования территорий**

Прохождение границы		Описание прохождения границы
от точки	до точки	
1	2	3
577	578	-
578	579	-
579	580	-
580	581	-
581	582	-
582	583	-
583	584	-
584	585	-
585	586	-
586	587	-
587	588	-
588	589	-
589	590	-
590	591	-
591	592	-
592	593	-
593	594	-
594	595	-
595	596	-
596	597	-
597	598	-
598	599	-
599	600	-
600	601	-
601	602	-
602	603	-
603	604	-
604	605	-
605	606	-
606	607	-
607	608	-
608	609	-
609	610	-
610	611	-
611	612	-
612	613	-

**Текстовое описание местоположения границ
населенных пунктов, территориальных зон, особо охраняемых природных
территорий, зон с особыми условиями использования территорий**

Прохождение границы		Описание прохождения границы
от точки	до точки	
1	2	3
613	614	-
614	615	-
615	616	-
616	617	-
617	618	-
618	619	-
619	620	-
620	621	-
621	622	-
622	623	-
623	624	-
624	625	-
625	626	-
626	627	-
627	628	-
628	629	-
629	630	-
630	631	-
631	632	-
632	633	-
633	634	-
634	635	-
635	636	-
636	637	-
637	638	-
638	639	-
639	640	-
640	641	-
641	642	-
642	643	-
643	644	-
644	645	-
645	646	-
646	647	-
647	648	-
648	649	-

**Текстовое описание местоположения границ
населенных пунктов, территориальных зон, особо охраняемых природных
территорий, зон с особыми условиями использования территорий**

Прохождение границы		Описание прохождения границы
от точки	до точки	
1	2	3
649	650	-
650	651	-
651	652	-
652	653	-
653	654	-
654	575	-
655	656	-
656	657	-
657	658	-
658	659	-
659	660	-
660	661	-
661	662	-
662	663	-
663	664	-
664	665	-
665	666	-
666	667	-
667	668	-
668	669	-
669	670	-
670	671	-
671	655	-
672	673	-
673	674	-
674	675	-
675	676	-
676	677	-
677	678	-
678	679	-
679	680	-
680	681	-
681	682	-
682	683	-
683	684	-
684	685	-

**Текстовое описание местоположения границ
населенных пунктов, территориальных зон, особо охраняемых природных
территорий, зон с особыми условиями использования территорий**

Прохождение границы		Описание прохождения границы
от точки	до точки	
1	2	3
685	686	-
686	687	-
687	688	-
688	689	-
689	690	-
690	691	-
691	692	-
692	693	-
693	694	-
694	695	-
695	696	-
696	697	-
697	698	-
698	699	-
699	700	-
700	701	-
701	702	-
702	703	-
703	704	-
704	705	-
705	706	-
706	707	-
707	708	-
708	672	-
709	710	-
710	711	-
711	712	-
712	713	-
713	714	-
714	715	-
715	716	-
716	717	-
717	718	-
718	719	-
719	720	-
720	721	-

**Текстовое описание местоположения границ
населенных пунктов, территориальных зон, особо охраняемых природных
территорий, зон с особыми условиями использования территорий**

Прохождение границы		Описание прохождения границы
от точки	до точки	
1	2	3
721	722	-
722	723	-
723	724	-
724	725	-
725	726	-
726	727	-
727	728	-
728	729	-
729	730	-
730	731	-
731	732	-
732	733	-
733	734	-
734	709	-
735	736	-
736	737	-
737	738	-
738	739	-
739	740	-
740	741	-
741	742	-
742	743	-
743	744	-
744	745	-
745	746	-
746	747	-
747	748	-
748	749	-
749	750	-
750	751	-
751	752	-
752	753	-
753	754	-
754	735	-
755	756	-
756	757	-

**Текстовое описание местоположения границ
населенных пунктов, территориальных зон, особо охраняемых природных
территорий, зон с особыми условиями использования территорий**

Прохождение границы		Описание прохождения границы
от точки	до точки	
1	2	3
757	758	-
758	759	-
759	760	-
760	761	-
761	762	-
762	755	-
763	764	-
764	765	-
765	766	-
766	767	-
767	768	-
768	769	-
769	770	-
770	771	-
771	772	-
772	773	-
773	774	-
774	775	-
775	776	-
776	777	-
777	778	-
778	779	-
779	780	-
780	781	-
781	782	-
782	783	-
783	784	-
784	785	-
785	786	-
786	787	-
787	788	-
788	789	-
789	790	-
790	791	-
791	792	-
792	793	-

**Текстовое описание местоположения границ
населенных пунктов, территориальных зон, особо охраняемых природных
территорий, зон с особыми условиями использования территорий**

Прохождение границы		Описание прохождения границы
от точки	до точки	
1	2	3
793	794	-
794	795	-
795	796	-
796	797	-
797	798	-
798	799	-
799	800	-
800	801	-
801	802	-
802	803	-
803	804	-
804	805	-
805	806	-
806	807	-
807	808	-
808	809	-
809	810	-
810	811	-
811	812	-
812	813	-
813	814	-
814	815	-
815	763	-
816	817	-
817	818	-
818	819	-
819	820	-
820	821	-
821	822	-
822	823	-
823	824	-
824	825	-
825	826	-
826	827	-
827	828	-
828	829	-

**Текстовое описание местоположения границ
населенных пунктов, территориальных зон, особо охраняемых природных
территорий, зон с особыми условиями использования территорий**

Прохождение границы		Описание прохождения границы
от точки	до точки	
1	2	3
829	830	-
830	831	-
831	832	-
832	833	-
833	834	-
834	835	-
835	836	-
836	837	-
837	838	-
838	839	-
839	840	-
840	841	-
841	842	-
842	843	-
843	844	-
844	845	-
845	846	-
846	847	-
847	848	-
848	849	-
849	850	-
850	851	-
851	852	-
852	853	-
853	854	-
854	855	-
855	856	-
856	857	-
857	858	-
858	859	-
859	860	-
860	861	-
861	862	-
862	863	-
863	864	-
864	865	-

**Текстовое описание местоположения границ
населенных пунктов, территориальных зон, особо охраняемых природных
территорий, зон с особыми условиями использования территорий**

Прохождение границы		Описание прохождения границы
от точки	до точки	
1	2	3
865	866	-
866	867	-
867	868	-
868	869	-
869	870	-
870	871	-
871	872	-
872	873	-
873	816	-
874	875	-
875	876	-
876	877	-
877	878	-
878	879	-
879	880	-
880	881	-
881	874	-
882	883	-
883	884	-
884	885	-
885	886	-
886	887	-
887	888	-
888	889	-
889	890	-
890	891	-
891	892	-
892	893	-
893	894	-
894	895	-
895	896	-
896	897	-
897	898	-
898	899	-
899	900	-
900	901	-

**Текстовое описание местоположения границ
населенных пунктов, территориальных зон, особо охраняемых природных
территорий, зон с особыми условиями использования территорий**

Прохождение границы		Описание прохождения границы
от точки	до точки	
1	2	3
901	902	-
902	903	-
903	882	-
904	905	-
905	906	-
906	907	-
907	908	-
908	909	-
909	910	-
910	904	-
911	912	-
912	913	-
913	914	-
914	915	-
915	916	-
916	917	-
917	918	-
918	919	-
919	920	-
920	921	-
921	922	-
922	923	-
923	924	-
924	925	-
925	926	-
926	927	-
927	928	-
928	929	-
929	930	-
930	931	-
931	911	-
932	933	-
933	934	-
934	935	-
935	936	-
936	937	-

**Текстовое описание местоположения границ
населенных пунктов, территориальных зон, особо охраняемых природных
территорий, зон с особыми условиями использования территорий**

Прохождение границы		Описание прохождения границы
от точки	до точки	
1	2	3
937	938	-
938	939	-
939	940	-
940	941	-
941	942	-
942	943	-
943	944	-
944	945	-
945	946	-
946	947	-
947	948	-
948	949	-
949	950	-
950	951	-
951	952	-
952	932	-
953	954	-
954	955	-
955	956	-
956	957	-
957	958	-
958	959	-
959	960	-
960	961	-
961	953	-
962	963	-
963	964	-
964	965	-
965	966	-
966	967	-
967	968	-
968	969	-
969	970	-
970	962	-
971	972	-
972	973	-

**Текстовое описание местоположения границ
населенных пунктов, территориальных зон, особо охраняемых природных
территорий, зон с особыми условиями использования территорий**

Прохождение границы		Описание прохождения границы
от точки	до точки	
1	2	3
973	974	-
974	975	-
975	976	-
976	977	-
977	971	-
978	979	-
979	980	-
980	981	-
981	982	-
982	983	-
983	984	-
984	985	-
985	986	-
986	987	-
987	988	-
988	989	-
989	978	-
990	991	-
991	992	-
992	993	-
993	994	-
994	995	-
995	996	-
996	997	-
997	998	-
998	999	-
999	1000	-
1000	1001	-
1001	1002	-
1002	1003	-
1003	1004	-
1004	1005	-
1005	1006	-
1006	1007	-
1007	1008	-
1008	1009	-

**Текстовое описание местоположения границ
населенных пунктов, территориальных зон, особо охраняемых природных
территорий, зон с особыми условиями использования территорий**

Прохождение границы		Описание прохождения границы
от точки	до точки	
1	2	3
1009	1010	-
1010	1011	-
1011	1012	-
1012	1013	-
1013	1014	-
1014	1015	-
1015	1016	-
1016	1017	-
1017	1018	-
1018	1019	-
1019	1020	-
1020	1021	-
1021	1022	-
1022	1023	-
1023	1024	-
1024	1025	-
1025	990	-
1026	1027	-
1027	1028	-
1028	1029	-
1029	1030	-
1030	1031	-
1031	1032	-
1032	1033	-
1033	1034	-
1034	1035	-
1035	1036	-
1036	1037	-
1037	1038	-
1038	1039	-
1039	1040	-
1040	1041	-
1041	1042	-
1042	1043	-
1043	1044	-
1044	1045	-

**Текстовое описание местоположения границ
населенных пунктов, территориальных зон, особо охраняемых природных
территорий, зон с особыми условиями использования территорий**

Прохождение границы		Описание прохождения границы
от точки	до точки	
1	2	3
1045	1046	-
1046	1047	-
1047	1048	-
1048	1049	-
1049	1050	-
1050	1051	-
1051	1052	-
1052	1053	-
1053	1054	-
1054	1055	-
1055	1056	-
1056	1057	-
1057	1058	-
1058	1059	-
1059	1060	-
1060	1061	-
1061	1062	-
1062	1063	-
1063	1064	-
1064	1065	-
1065	1066	-
1066	1067	-
1067	1068	-
1068	1069	-
1069	1070	-
1070	1071	-
1071	1072	-
1072	1073	-
1073	1074	-
1074	1075	-
1075	1076	-
1076	1077	-
1077	1078	-
1078	1079	-
1079	1080	-
1080	1081	-

**Текстовое описание местоположения границ
населенных пунктов, территориальных зон, особо охраняемых природных
территорий, зон с особыми условиями использования территорий**

Прохождение границы		Описание прохождения границы
от точки	до точки	
1	2	3
1081	1082	-
1082	1083	-
1083	1084	-
1084	1085	-
1085	1086	-
1086	1087	-
1087	1088	-
1088	1089	-
1089	1090	-
1090	1091	-
1091	1092	-
1092	1093	-
1093	1094	-
1094	1095	-
1095	1096	-
1096	1097	-
1097	1098	-
1098	1099	-
1099	1100	-
1100	1101	-
1101	1102	-
1102	1103	-
1103	1104	-
1104	1105	-
1105	1106	-
1106	1107	-
1107	1108	-
1108	1109	-
1109	1110	-
1110	1111	-
1111	1112	-
1112	1113	-
1113	1114	-
1114	1115	-
1115	1116	-
1116	1117	-

**Текстовое описание местоположения границ
населенных пунктов, территориальных зон, особо охраняемых природных
территорий, зон с особыми условиями использования территорий**

Прохождение границы		Описание прохождения границы
от точки	до точки	
1	2	3
1117	1118	-
1118	1119	-
1119	1120	-
1120	1121	-
1121	1122	-
1122	1123	-
1123	1124	-
1124	1125	-
1125	1126	-
1126	1127	-
1127	1128	-
1128	1129	-
1129	1130	-
1130	1131	-
1131	1132	-
1132	1133	-
1133	1134	-
1134	1135	-
1135	1136	-
1136	1137	-
1137	1138	-
1138	1139	-
1139	1140	-
1140	1141	-
1141	1142	-
1142	1143	-
1143	1144	-
1144	1145	-
1145	1146	-
1146	1147	-
1147	1148	-
1148	1149	-
1149	1150	-
1150	1151	-
1151	1152	-
1152	1153	-

**Текстовое описание местоположения границ
населенных пунктов, территориальных зон, особо охраняемых природных
территорий, зон с особыми условиями использования территорий**

Прохождение границы		Описание прохождения границы
от точки	до точки	
1	2	3
1153	1154	-
1154	1155	-
1155	1156	-
1156	1157	-
1157	1158	-
1158	1159	-
1159	1160	-
1160	1161	-
1161	1162	-
1162	1163	-
1163	1164	-
1164	1165	-
1165	1166	-
1166	1167	-
1167	1168	-
1168	1169	-
1169	1170	-
1170	1171	-
1171	1026	-
1172	1173	-
1173	1174	-
1174	1175	-
1175	1176	-
1176	1177	-
1177	1178	-
1178	1179	-
1179	1180	-
1180	1181	-
1181	1182	-
1182	1183	-
1183	1184	-
1184	1185	-
1185	1186	-
1186	1187	-
1187	1188	-
1188	1189	-

**Текстовое описание местоположения границ
населенных пунктов, территориальных зон, особо охраняемых природных
территорий, зон с особыми условиями использования территорий**

Прохождение границы		Описание прохождения границы
от точки	до точки	
1	2	3
1189	1190	-
1190	1172	-
1191	1192	-
1192	1193	-
1193	1194	-
1194	1195	-
1195	1196	-
1196	1191	-
1197	1198	-
1198	1199	-
1199	1200	-
1200	1201	-
1201	1202	-
1202	1203	-
1203	1204	-
1204	1205	-
1205	1206	-
1206	1207	-
1207	1208	-
1208	1209	-
1209	1210	-
1210	1211	-
1211	1212	-
1212	1213	-
1213	1214	-
1214	1215	-
1215	1216	-
1216	1217	-
1217	1218	-
1218	1219	-
1219	1220	-
1220	1221	-
1221	1222	-
1222	1197	-
1223	1224	-
1224	1225	-

**Текстовое описание местоположения границ
населенных пунктов, территориальных зон, особо охраняемых природных
территорий, зон с особыми условиями использования территорий**

Прохождение границы		Описание прохождения границы
от точки	до точки	
1	2	3
1225	1226	-
1226	1227	-
1227	1228	-
1228	1229	-
1229	1230	-
1230	1231	-
1231	1232	-
1232	1233	-
1233	1234	-
1234	1235	-
1235	1236	-
1236	1237	-
1237	1238	-
1238	1239	-
1239	1240	-
1240	1241	-
1241	1242	-
1242	1243	-
1243	1244	-
1244	1245	-
1245	1246	-
1246	1247	-
1247	1248	-
1248	1249	-
1249	1250	-
1250	1251	-
1251	1252	-
1252	1253	-
1253	1254	-
1254	1255	-
1255	1256	-
1256	1257	-
1257	1258	-
1258	1259	-
1259	1260	-
1260	1261	-

**Текстовое описание местоположения границ
населенных пунктов, территориальных зон, особо охраняемых природных
территорий, зон с особыми условиями использования территорий**

Прохождение границы		Описание прохождения границы
от точки	до точки	
1	2	3
1261	1262	-
1262	1263	-
1263	1264	-
1264	1265	-
1265	1266	-
1266	1267	-
1267	1268	-
1268	1269	-
1269	1270	-
1270	1271	-
1271	1272	-
1272	1273	-
1273	1274	-
1274	1275	-
1275	1276	-
1276	1223	-
1277	1278	-
1278	1279	-
1279	1280	-
1280	1281	-
1281	1282	-
1282	1283	-
1283	1284	-
1284	1285	-
1285	1286	-
1286	1287	-
1287	1288	-
1288	1289	-
1289	1290	-
1290	1291	-
1291	1292	-
1292	1293	-
1293	1294	-
1294	1295	-
1295	1296	-
1296	1297	-

**Текстовое описание местоположения границ
населенных пунктов, территориальных зон, особо охраняемых природных
территорий, зон с особыми условиями использования территорий**

Прохождение границы		Описание прохождения границы
от точки	до точки	
1	2	3
1297	1298	-
1298	1299	-
1299	1300	-
1300	1301	-
1301	1302	-
1302	1303	-
1303	1304	-
1304	1305	-
1305	1306	-
1306	1307	-
1307	1308	-
1308	1277	-
1309	1310	-
1310	1311	-
1311	1312	-
1312	1313	-
1313	1314	-
1314	1315	-
1315	1316	-
1316	1317	-
1317	1318	-
1318	1319	-
1319	1320	-
1320	1321	-
1321	1322	-
1322	1323	-
1323	1324	-
1324	1325	-
1325	1326	-
1326	1327	-
1327	1328	-
1328	1329	-
1329	1330	-
1330	1331	-
1331	1332	-
1332	1333	-

**Текстовое описание местоположения границ
населенных пунктов, территориальных зон, особо охраняемых природных
территорий, зон с особыми условиями использования территорий**

Прохождение границы		Описание прохождения границы
от точки	до точки	
1	2	3
1333	1334	-
1334	1335	-
1335	1336	-
1336	1337	-
1337	1338	-
1338	1339	-
1339	1340	-
1340	1341	-
1341	1342	-
1342	1343	-
1343	1344	-
1344	1345	-
1345	1346	-
1346	1347	-
1347	1348	-
1348	1349	-
1349	1350	-
1350	1351	-
1351	1352	-
1352	1353	-
1353	1354	-
1354	1355	-
1355	1356	-
1356	1357	-
1357	1358	-
1358	1359	-
1359	1360	-
1360	1361	-
1361	1362	-
1362	1363	-
1363	1364	-
1364	1365	-
1365	1366	-
1366	1367	-
1367	1368	-
1368	1369	-

**Текстовое описание местоположения границ
населенных пунктов, территориальных зон, особо охраняемых природных
территорий, зон с особыми условиями использования территорий**

Прохождение границы		Описание прохождения границы
от точки	до точки	
1	2	3
1369	1370	-
1370	1371	-
1371	1372	-
1372	1373	-
1373	1374	-
1374	1375	-
1375	1376	-
1376	1377	-
1377	1378	-
1378	1379	-
1379	1380	-
1380	1381	-
1381	1382	-
1382	1383	-
1383	1384	-
1384	1385	-
1385	1386	-
1386	1387	-
1387	1388	-
1388	1389	-
1389	1390	-
1390	1391	-
1391	1392	-
1392	1393	-
1393	1394	-
1394	1395	-
1395	1396	-
1396	1397	-
1397	1398	-
1398	1399	-
1399	1400	-
1400	1401	-
1401	1402	-
1402	1403	-
1403	1404	-
1404	1405	-

**Текстовое описание местоположения границ
населенных пунктов, территориальных зон, особо охраняемых природных
территорий, зон с особыми условиями использования территорий**

Прохождение границы		Описание прохождения границы
от точки	до точки	
1	2	3
1405	1406	-
1406	1407	-
1407	1408	-
1408	1409	-
1409	1410	-
1410	1411	-
1411	1412	-
1412	1309	-
1413	1414	-
1414	1415	-
1415	1416	-
1416	1417	-
1417	1418	-
1418	1419	-
1419	1420	-
1420	1421	-
1421	1422	-
1422	1423	-
1423	1424	-
1424	1425	-
1425	1426	-
1426	1427	-
1427	1428	-
1428	1429	-
1429	1430	-
1430	1431	-
1431	1432	-
1432	1433	-
1433	1434	-
1434	1435	-
1435	1436	-
1436	1437	-
1437	1438	-
1438	1439	-
1439	1440	-
1440	1441	-

**Текстовое описание местоположения границ
населенных пунктов, территориальных зон, особо охраняемых природных
территорий, зон с особыми условиями использования территорий**

Прохождение границы		Описание прохождения границы
от точки	до точки	
1	2	3
1441	1442	-
1442	1443	-
1443	1444	-
1444	1445	-
1445	1446	-
1446	1447	-
1447	1448	-
1448	1449	-
1449	1450	-
1450	1451	-
1451	1452	-
1452	1453	-
1453	1454	-
1454	1413	-
1455	1456	-
1456	1457	-
1457	1458	-
1458	1459	-
1459	1460	-
1460	1461	-
1461	1462	-
1462	1463	-
1463	1464	-
1464	1465	-
1465	1466	-
1466	1467	-
1467	1468	-
1468	1469	-
1469	1470	-
1470	1471	-
1471	1472	-
1472	1473	-
1473	1455	-
1474	1475	-
1475	1476	-
1476	1477	-

**Текстовое описание местоположения границ
населенных пунктов, территориальных зон, особо охраняемых природных
территорий, зон с особыми условиями использования территорий**

Прохождение границы		Описание прохождения границы
от точки	до точки	
1	2	3
1477	1478	-
1478	1479	-
1479	1480	-
1480	1481	-
1481	1482	-
1482	1483	-
1483	1484	-
1484	1485	-
1485	1486	-
1486	1487	-
1487	1488	-
1488	1489	-
1489	1490	-
1490	1491	-
1491	1492	-
1492	1493	-
1493	1494	-
1494	1495	-
1495	1496	-
1496	1497	-
1497	1498	-
1498	1499	-
1499	1500	-
1500	1501	-
1501	1502	-
1502	1503	-
1503	1504	-
1504	1505	-
1505	1506	-
1506	1507	-
1507	1508	-
1508	1509	-
1509	1510	-
1510	1511	-
1511	1512	-
1512	1513	-

**Текстовое описание местоположения границ
населенных пунктов, территориальных зон, особо охраняемых природных
территорий, зон с особыми условиями использования территорий**

Прохождение границы		Описание прохождения границы
от точки	до точки	
1	2	3
1513	1514	-
1514	1515	-
1515	1516	-
1516	1517	-
1517	1518	-
1518	1474	-
1519	1520	-
1520	1521	-
1521	1522	-
1522	1523	-
1523	1524	-
1524	1525	-
1525	1526	-
1526	1519	-
1527	1528	-
1528	1529	-
1529	1530	-
1530	1531	-
1531	1532	-
1532	1527	-
1533	1534	-
1534	1535	-
1535	1536	-
1536	1537	-
1537	1538	-
1538	1539	-
1539	1540	-
1540	1541	-
1541	1542	-
1542	1543	-
1543	1544	-
1544	1545	-
1545	1546	-
1546	1533	-
1547	1548	-
1548	1549	-

**Текстовое описание местоположения границ
населенных пунктов, территориальных зон, особо охраняемых природных
территорий, зон с особыми условиями использования территорий**

Прохождение границы		Описание прохождения границы
от точки	до точки	
1	2	3
1549	1550	-
1550	1551	-
1551	1552	-
1552	1553	-
1553	1554	-
1554	1555	-
1555	1556	-
1556	1557	-
1557	1547	-
1558	1559	-
1559	1560	-
1560	1561	-
1561	1562	-
1562	1563	-
1563	1564	-
1564	1565	-
1565	1566	-
1566	1567	-
1567	1568	-
1568	1569	-
1569	1570	-
1570	1571	-
1571	1572	-
1572	1573	-
1573	1574	-
1574	1575	-
1575	1558	-
1576	1577	-
1577	1578	-
1578	1579	-
1579	1580	-
1580	1581	-
1581	1582	-
1582	1583	-
1583	1584	-
1584	1585	-

**Текстовое описание местоположения границ
населенных пунктов, территориальных зон, особо охраняемых природных
территорий, зон с особыми условиями использования территорий**

Прохождение границы		Описание прохождения границы
от точки	до точки	
1	2	3
1585	1586	-
1586	1587	-
1587	1588	-
1588	1589	-
1589	1590	-
1590	1591	-
1591	1592	-
1592	1593	-
1593	1594	-
1594	1595	-
1595	1596	-
1596	1597	-
1597	1598	-
1598	1599	-
1599	1600	-
1600	1601	-
1601	1602	-
1602	1603	-
1603	1604	-
1604	1605	-
1605	1606	-
1606	1607	-
1607	1608	-
1608	1609	-
1609	1610	-
1610	1611	-
1611	1612	-
1612	1613	-
1613	1614	-
1614	1615	-
1615	1616	-
1616	1617	-
1617	1618	-
1618	1619	-
1619	1620	-
1620	1621	-

**Текстовое описание местоположения границ
населенных пунктов, территориальных зон, особо охраняемых природных
территорий, зон с особыми условиями использования территорий**

Прохождение границы		Описание прохождения границы
от точки	до точки	
1	2	3
1621	1622	-
1622	1623	-
1623	1624	-
1624	1625	-
1625	1626	-
1626	1627	-
1627	1628	-
1628	1629	-
1629	1630	-
1630	1631	-
1631	1632	-
1632	1576	-
1633	1634	-
1634	1635	-
1635	1636	-
1636	1637	-
1637	1638	-
1638	1639	-
1639	1640	-
1640	1641	-
1641	1633	-
1642	1643	-
1643	1644	-
1644	1645	-
1645	1646	-
1646	1647	-
1647	1642	-
1648	1649	-
1649	1650	-
1650	1651	-
1651	1652	-
1652	1653	-
1653	1654	-
1654	1655	-
1655	1656	-
1656	1657	-

**Текстовое описание местоположения границ
населенных пунктов, территориальных зон, особо охраняемых природных
территорий, зон с особыми условиями использования территорий**

Прохождение границы		Описание прохождения границы
от точки	до точки	
1	2	3
1657	1658	-
1658	1659	-
1659	1660	-
1660	1661	-
1661	1662	-
1662	1663	-
1663	1664	-
1664	1665	-
1665	1666	-
1666	1667	-
1667	1648	-
1668	1669	-
1669	1670	-
1670	1671	-
1671	1672	-
1672	1673	-
1673	1674	-
1674	1675	-
1675	1676	-
1676	1677	-
1677	1678	-
1678	1679	-
1679	1680	-
1680	1681	-
1681	1682	-
1682	1683	-
1683	1684	-
1684	1685	-
1685	1686	-
1686	1687	-
1687	1668	-
1688	1689	-
1689	1690	-
1690	1691	-
1691	1692	-
1692	1693	-

**Текстовое описание местоположения границ
населенных пунктов, территориальных зон, особо охраняемых природных
территорий, зон с особыми условиями использования территорий**

Прохождение границы		Описание прохождения границы
от точки	до точки	
1	2	3
1693	1694	-
1694	1695	-
1695	1696	-
1696	1697	-
1697	1698	-
1698	1699	-
1699	1700	-
1700	1701	-
1701	1702	-
1702	1703	-
1703	1704	-
1704	1705	-
1705	1706	-
1706	1707	-
1707	1708	-
1708	1688	-
1709	1710	-
1710	1711	-
1711	1712	-
1712	1713	-
1713	1714	-
1714	1715	-
1715	1709	-
1716	1717	-
1717	1718	-
1718	1719	-
1719	1720	-
1720	1721	-
1721	1722	-
1722	1723	-
1723	1724	-
1724	1725	-
1725	1726	-
1726	1727	-
1727	1728	-
1728	1729	-

**Текстовое описание местоположения границ
населенных пунктов, территориальных зон, особо охраняемых природных
территорий, зон с особыми условиями использования территорий**

Прохождение границы		Описание прохождения границы
от точки	до точки	
1	2	3
1729	1730	-
1730	1731	-
1731	1732	-
1732	1733	-
1733	1734	-
1734	1735	-
1735	1736	-
1736	1737	-
1737	1738	-
1738	1739	-
1739	1740	-
1740	1741	-
1741	1742	-
1742	1743	-
1743	1744	-
1744	1745	-
1745	1746	-
1746	1747	-
1747	1748	-
1748	1749	-
1749	1750	-
1750	1751	-
1751	1752	-
1752	1753	-
1753	1754	-
1754	1755	-
1755	1756	-
1756	1757	-
1757	1758	-
1758	1759	-
1759	1760	-
1760	1761	-
1761	1762	-
1762	1763	-
1763	1764	-
1764	1765	-

**Текстовое описание местоположения границ
населенных пунктов, территориальных зон, особо охраняемых природных
территорий, зон с особыми условиями использования территорий**

Прохождение границы		Описание прохождения границы
от точки	до точки	
1	2	3
1765	1766	-
1766	1767	-
1767	1768	-
1768	1769	-
1769	1770	-
1770	1771	-
1771	1772	-
1772	1716	-
1773	1774	-
1774	1775	-
1775	1776	-
1776	1777	-
1777	1778	-
1778	1779	-
1779	1780	-
1780	1781	-
1781	1782	-
1782	1783	-
1783	1784	-
1784	1785	-
1785	1786	-
1786	1787	-
1787	1788	-
1788	1789	-
1789	1790	-
1790	1773	-
1791	1792	-
1792	1793	-
1793	1794	-
1794	1795	-
1795	1796	-
1796	1797	-
1797	1798	-
1798	1799	-
1799	1800	-
1800	1801	-

**Текстовое описание местоположения границ
населенных пунктов, территориальных зон, особо охраняемых природных
территорий, зон с особыми условиями использования территорий**

Прохождение границы		Описание прохождения границы
от точки	до точки	
1	2	3
1801	1802	-
1802	1803	-
1803	1804	-
1804	1805	-
1805	1806	-
1806	1807	-
1807	1808	-
1808	1809	-
1809	1810	-
1810	1811	-
1811	1812	-
1812	1813	-
1813	1814	-
1814	1815	-
1815	1816	-
1816	1817	-
1817	1818	-
1818	1819	-
1819	1820	-
1820	1821	-
1821	1822	-
1822	1823	-
1823	1824	-
1824	1825	-
1825	1826	-
1826	1827	-
1827	1828	-
1828	1829	-
1829	1830	-
1830	1831	-
1831	1832	-
1832	1833	-
1833	1834	-
1834	1835	-
1835	1836	-
1836	1837	-

**Текстовое описание местоположения границ
населенных пунктов, территориальных зон, особо охраняемых природных
территорий, зон с особыми условиями использования территорий**

Прохождение границы		Описание прохождения границы
от точки	до точки	
1	2	3
1837	1838	-
1838	1839	-
1839	1840	-
1840	1841	-
1841	1842	-
1842	1843	-
1843	1844	-
1844	1845	-
1845	1791	-
1846	1847	-
1847	1848	-
1848	1849	-
1849	1850	-
1850	1851	-
1851	1852	-
1852	1853	-
1853	1854	-
1854	1855	-
1855	1856	-
1856	1857	-
1857	1858	-
1858	1859	-
1859	1860	-
1860	1861	-
1861	1862	-
1862	1863	-
1863	1846	-
1864	1865	-
1865	1866	-
1866	1867	-
1867	1868	-
1868	1869	-
1869	1870	-
1870	1871	-
1871	1872	-
1872	1873	-

**Текстовое описание местоположения границ
населенных пунктов, территориальных зон, особо охраняемых природных
территорий, зон с особыми условиями использования территорий**

Прохождение границы		Описание прохождения границы
от точки	до точки	
1	2	3
1873	1874	-
1874	1875	-
1875	1876	-
1876	1877	-
1877	1878	-
1878	1879	-
1879	1880	-
1880	1864	-
1881	1882	-
1882	1883	-
1883	1884	-
1884	1885	-
1885	1886	-
1886	1887	-
1887	1888	-
1888	1889	-
1889	1890	-
1890	1891	-
1891	1892	-
1892	1893	-
1893	1894	-
1894	1895	-
1895	1896	-
1896	1897	-
1897	1898	-
1898	1899	-
1899	1900	-
1900	1901	-
1901	1902	-
1902	1903	-
1903	1904	-
1904	1905	-
1905	1906	-
1906	1907	-
1907	1908	-
1908	1909	-

**Текстовое описание местоположения границ
населенных пунктов, территориальных зон, особо охраняемых природных
территорий, зон с особыми условиями использования территорий**

Прохождение границы		Описание прохождения границы
от точки	до точки	
1	2	3
1909	1910	-
1910	1911	-
1911	1912	-
1912	1913	-
1913	1914	-
1914	1915	-
1915	1916	-
1916	1917	-
1917	1918	-
1918	1919	-
1919	1920	-
1920	1921	-
1921	1922	-
1922	1923	-
1923	1924	-
1924	1925	-
1925	1926	-
1926	1927	-
1927	1928	-
1928	1929	-
1929	1930	-
1930	1931	-
1931	1932	-
1932	1933	-
1933	1934	-
1934	1935	-
1935	1936	-
1936	1937	-
1937	1938	-
1938	1939	-
1939	1940	-
1940	1941	-
1941	1942	-
1942	1943	-
1943	1944	-
1944	1945	-

**Текстовое описание местоположения границ
населенных пунктов, территориальных зон, особо охраняемых природных
территорий, зон с особыми условиями использования территорий**

Прохождение границы		Описание прохождения границы
от точки	до точки	
1	2	3
1945	1946	-
1946	1947	-
1947	1948	-
1948	1949	-
1949	1950	-
1950	1951	-
1951	1881	-
1952	1953	-
1953	1954	-
1954	1955	-
1955	1956	-
1956	1957	-
1957	1958	-
1958	1959	-
1959	1960	-
1960	1961	-
1961	1962	-
1962	1952	-
1963	1964	-
1964	1965	-
1965	1966	-
1966	1967	-
1967	1968	-
1968	1969	-
1969	1970	-
1970	1971	-
1971	1972	-
1972	1973	-
1973	1974	-
1974	1975	-
1975	1976	-
1976	1977	-
1977	1978	-
1978	1979	-
1979	1980	-
1980	1981	-

**Текстовое описание местоположения границ
населенных пунктов, территориальных зон, особо охраняемых природных
территорий, зон с особыми условиями использования территорий**

Прохождение границы		Описание прохождения границы
от точки	до точки	
1	2	3
1981	1982	-
1982	1983	-
1983	1984	-
1984	1985	-
1985	1986	-
1986	1987	-
1987	1988	-
1988	1989	-
1989	1990	-
1990	1991	-
1991	1992	-
1992	1993	-
1993	1994	-
1994	1995	-
1995	1996	-
1996	1997	-
1997	1998	-
1998	1999	-
1999	2000	-
2000	2001	-
2001	2002	-
2002	2003	-
2003	2004	-
2004	2005	-
2005	2006	-
2006	2007	-
2007	2008	-
2008	2009	-
2009	2010	-
2010	2011	-
2011	2012	-
2012	2013	-
2013	2014	-
2014	2015	-
2015	2016	-
2016	2017	-

**Текстовое описание местоположения границ
населенных пунктов, территориальных зон, особо охраняемых природных
территорий, зон с особыми условиями использования территорий**

Прохождение границы		Описание прохождения границы
от точки	до точки	
1	2	3
2017	2018	-
2018	2019	-
2019	2020	-
2020	2021	-
2021	2022	-
2022	2023	-
2023	2024	-
2024	2025	-
2025	2026	-
2026	2027	-
2027	2028	-
2028	2029	-
2029	2030	-
2030	2031	-
2031	2032	-
2032	2033	-
2033	2034	-
2034	2035	-
2035	2036	-
2036	2037	-
2037	2038	-
2038	2039	-
2039	2040	-
2040	2041	-
2041	2042	-
2042	2043	-
2043	2044	-
2044	2045	-
2045	2046	-
2046	2047	-
2047	2048	-
2048	2049	-
2049	2050	-
2050	2051	-
2051	2052	-
2052	2053	-

**Текстовое описание местоположения границ
населенных пунктов, территориальных зон, особо охраняемых природных
территорий, зон с особыми условиями использования территорий**

Прохождение границы		Описание прохождения границы
от точки	до точки	
1	2	3
2053	2054	-
2054	2055	-
2055	2056	-
2056	2057	-
2057	2058	-
2058	2059	-
2059	2060	-
2060	2061	-
2061	2062	-
2062	2063	-
2063	2064	-
2064	2065	-
2065	2066	-
2066	2067	-
2067	2068	-
2068	2069	-
2069	2070	-
2070	2071	-
2071	2072	-
2072	2073	-
2073	2074	-
2074	2075	-
2075	2076	-
2076	2077	-
2077	2078	-
2078	2079	-
2079	2080	-
2080	2081	-
2081	2082	-
2082	2083	-
2083	2084	-
2084	2085	-
2085	2086	-
2086	2087	-
2087	2088	-
2088	2089	-

**Текстовое описание местоположения границ
населенных пунктов, территориальных зон, особо охраняемых природных
территорий, зон с особыми условиями использования территорий**

Прохождение границы		Описание прохождения границы
от точки	до точки	
1	2	3
2089	2090	-
2090	2091	-
2091	2092	-
2092	2093	-
2093	2094	-
2094	2095	-
2095	2096	-
2096	2097	-
2097	2098	-
2098	2099	-
2099	2100	-
2100	2101	-
2101	2102	-
2102	2103	-
2103	2104	-
2104	2105	-
2105	2106	-
2106	2107	-
2107	2108	-
2108	2109	-
2109	2110	-
2110	2111	-
2111	2112	-
2112	2113	-
2113	2114	-
2114	2115	-
2115	2116	-
2116	2117	-
2117	2118	-
2118	2119	-
2119	2120	-
2120	2121	-
2121	2122	-
2122	2123	-
2123	2124	-
2124	2125	-

**Текстовое описание местоположения границ
населенных пунктов, территориальных зон, особо охраняемых природных
территорий, зон с особыми условиями использования территорий**

Прохождение границы		Описание прохождения границы
от точки	до точки	
1	2	3
2125	2126	-
2126	2127	-
2127	2128	-
2128	2129	-
2129	2130	-
2130	2131	-
2131	2132	-
2132	2133	-
2133	2134	-
2134	2135	-
2135	2136	-
2136	2137	-
2137	2138	-
2138	2139	-
2139	2140	-
2140	2141	-
2141	2142	-
2142	2143	-
2143	2144	-
2144	2145	-
2145	2146	-
2146	2147	-
2147	2148	-
2148	2149	-
2149	2150	-
2150	2151	-
2151	2152	-
2152	2153	-
2153	2154	-
2154	2155	-
2155	2156	-
2156	2157	-
2157	2158	-
2158	2159	-
2159	2160	-
2160	2161	-

**Текстовое описание местоположения границ
населенных пунктов, территориальных зон, особо охраняемых природных
территорий, зон с особыми условиями использования территорий**

Прохождение границы		Описание прохождения границы
от точки	до точки	
1	2	3
2161	2162	-
2162	2163	-
2163	2164	-
2164	2165	-
2165	2166	-
2166	2167	-
2167	2168	-
2168	1963	-
2169	2170	-
2170	2171	-
2171	2172	-
2172	2173	-
2173	2174	-
2174	2175	-
2175	2176	-
2176	2177	-
2177	2178	-
2178	2179	-
2179	2180	-
2180	2181	-
2181	2182	-
2182	2169	-
2183	2184	-
2184	2185	-
2185	2186	-
2186	2187	-
2187	2188	-
2188	2189	-
2189	2190	-
2190	2191	-
2191	2192	-
2192	2193	-
2193	2194	-
2194	2195	-
2195	2196	-
2196	2197	-

**Текстовое описание местоположения границ
населенных пунктов, территориальных зон, особо охраняемых природных
территорий, зон с особыми условиями использования территорий**

Прохождение границы		Описание прохождения границы
от точки	до точки	
1	2	3
2197	2198	-
2198	2199	-
2199	2200	-
2200	2201	-
2201	2202	-
2202	2203	-
2203	2204	-
2204	2205	-
2205	2206	-
2206	2207	-
2207	2208	-
2208	2209	-
2209	2210	-
2210	2211	-
2211	2212	-
2212	2213	-
2213	2214	-
2214	2215	-
2215	2216	-
2216	2217	-
2217	2218	-
2218	2219	-
2219	2220	-
2220	2221	-
2221	2222	-
2222	2223	-
2223	2224	-
2224	2225	-
2225	2226	-
2226	2227	-
2227	2228	-
2228	2229	-
2229	2230	-
2230	2231	-
2231	2232	-
2232	2233	-

**Текстовое описание местоположения границ
населенных пунктов, территориальных зон, особо охраняемых природных
территорий, зон с особыми условиями использования территорий**

Прохождение границы		Описание прохождения границы
от точки	до точки	
1	2	3
2233	2234	-
2234	2235	-
2235	2236	-
2236	2237	-
2237	2238	-
2238	2239	-
2239	2240	-
2240	2241	-
2241	2242	-
2242	2243	-
2243	2244	-
2244	2245	-
2245	2246	-
2246	2247	-
2247	2248	-
2248	2249	-
2249	2250	-
2250	2251	-
2251	2252	-
2252	2253	-
2253	2254	-
2254	2255	-
2255	2256	-
2256	2257	-
2257	2258	-
2258	2259	-
2259	2260	-
2260	2261	-
2261	2262	-
2262	2263	-
2263	2264	-
2264	2265	-
2265	2266	-
2266	2267	-
2267	2268	-
2268	2269	-

**Текстовое описание местоположения границ
населенных пунктов, территориальных зон, особо охраняемых природных
территорий, зон с особыми условиями использования территорий**

Прохождение границы		Описание прохождения границы
от точки	до точки	
1	2	3
2269	2270	-
2270	2271	-
2271	2272	-
2272	2273	-
2273	2274	-
2274	2275	-
2275	2276	-
2276	2277	-
2277	2278	-
2278	2279	-
2279	2280	-
2280	2281	-
2281	2282	-
2282	2283	-
2283	2284	-
2284	2285	-
2285	2286	-
2286	2287	-
2287	2288	-
2288	2289	-
2289	2290	-
2290	2291	-
2291	2292	-
2292	2293	-
2293	2294	-
2294	2295	-
2295	2296	-
2296	2297	-
2297	2298	-
2298	2299	-
2299	2300	-
2300	2301	-
2301	2302	-
2302	2303	-
2303	2304	-
2304	2305	-

**Текстовое описание местоположения границ
населенных пунктов, территориальных зон, особо охраняемых природных
территорий, зон с особыми условиями использования территорий**

Прохождение границы		Описание прохождения границы
от точки	до точки	
1	2	3
2305	2306	-
2306	2307	-
2307	2183	-
2308	2309	-
2309	2310	-
2310	2311	-
2311	2312	-
2312	2313	-
2313	2314	-
2314	2315	-
2315	2316	-
2316	2317	-
2317	2318	-
2318	2319	-
2319	2320	-
2320	2321	-
2321	2322	-
2322	2323	-
2323	2324	-
2324	2325	-
2325	2326	-
2326	2327	-
2327	2328	-
2328	2329	-
2329	2330	-
2330	2331	-
2331	2332	-
2332	2333	-
2333	2334	-
2334	2335	-
2335	2336	-
2336	2337	-
2337	2338	-
2338	2339	-
2339	2340	-
2340	2341	-

**Текстовое описание местоположения границ
населенных пунктов, территориальных зон, особо охраняемых природных
территорий, зон с особыми условиями использования территорий**

Прохождение границы		Описание прохождения границы
от точки	до точки	
1	2	3
2341	2342	-
2342	2343	-
2343	2344	-
2344	2345	-
2345	2346	-
2346	2347	-
2347	2348	-
2348	2349	-
2349	2350	-
2350	2351	-
2351	2352	-
2352	2353	-
2353	2354	-
2354	2355	-
2355	2308	-
2356	2357	-
2357	2358	-
2358	2359	-
2359	2360	-
2360	2361	-
2361	2362	-
2362	2363	-
2363	2364	-
2364	2365	-
2365	2366	-
2366	2367	-
2367	2368	-
2368	2369	-
2369	2356	-
2370	2371	-
2371	2372	-
2372	2373	-
2373	2370	-
2374	2375	-
2375	2376	-
2376	2377	-

**Текстовое описание местоположения границ
населенных пунктов, территориальных зон, особо охраняемых природных
территорий, зон с особыми условиями использования территорий**

Прохождение границы		Описание прохождения границы
от точки	до точки	
1	2	3
2377	2378	-
2378	2379	-
2379	2380	-
2380	2381	-
2381	2382	-
2382	2383	-
2383	2384	-
2384	2385	-
2385	2386	-
2386	2387	-
2387	2388	-
2388	2389	-
2389	2390	-
2390	2391	-
2391	2392	-
2392	2393	-
2393	2394	-
2394	2395	-
2395	2396	-
2396	2397	-
2397	2398	-
2398	2399	-
2399	2400	-
2400	2401	-
2401	2402	-
2402	2403	-
2403	2404	-
2404	2405	-
2405	2406	-
2406	2407	-
2407	2408	-
2408	2409	-
2409	2410	-
2410	2411	-
2411	2412	-
2412	2413	-

**Текстовое описание местоположения границ
населенных пунктов, территориальных зон, особо охраняемых природных
территорий, зон с особыми условиями использования территорий**

Прохождение границы		Описание прохождения границы
от точки	до точки	
1	2	3
2413	2414	-
2414	2415	-
2415	2416	-
2416	2417	-
2417	2418	-
2418	2419	-
2419	2420	-
2420	2421	-
2421	2422	-
2422	2423	-
2423	2424	-
2424	2425	-
2425	2426	-
2426	2427	-
2427	2428	-
2428	2429	-
2429	2430	-
2430	2431	-
2431	2432	-
2432	2433	-
2433	2434	-
2434	2435	-
2435	2436	-
2436	2437	-
2437	2438	-
2438	2439	-
2439	2440	-
2440	2441	-
2441	2442	-
2442	2443	-
2443	2444	-
2444	2445	-
2445	2446	-
2446	2447	-
2447	2448	-
2448	2449	-

**Текстовое описание местоположения границ
населенных пунктов, территориальных зон, особо охраняемых природных
территорий, зон с особыми условиями использования территорий**

Прохождение границы		Описание прохождения границы
от точки	до точки	
1	2	3
2449	2450	-
2450	2451	-
2451	2452	-
2452	2453	-
2453	2454	-
2454	2455	-
2455	2456	-
2456	2457	-
2457	2458	-
2458	2459	-
2459	2460	-
2460	2461	-
2461	2462	-
2462	2463	-
2463	2464	-
2464	2465	-
2465	2466	-
2466	2467	-
2467	2468	-
2468	2469	-
2469	2470	-
2470	2471	-
2471	2472	-
2472	2473	-
2473	2474	-
2474	2475	-
2475	2476	-
2476	2477	-
2477	2478	-
2478	2479	-
2479	2480	-
2480	2481	-
2481	2482	-
2482	2483	-
2483	2484	-
2484	2485	-

**Текстовое описание местоположения границ
населенных пунктов, территориальных зон, особо охраняемых природных
территорий, зон с особыми условиями использования территорий**

Прохождение границы		Описание прохождения границы
от точки	до точки	
1	2	3
2485	2486	-
2486	2487	-
2487	2488	-
2488	2489	-
2489	2490	-
2490	2491	-
2491	2492	-
2492	2493	-
2493	2494	-
2494	2495	-
2495	2496	-
2496	2497	-
2497	2498	-
2498	2499	-
2499	2500	-
2500	2501	-
2501	2502	-
2502	2503	-
2503	2504	-
2504	2505	-
2505	2506	-
2506	2507	-
2507	2508	-
2508	2509	-
2509	2510	-
2510	2511	-
2511	2512	-
2512	2513	-
2513	2514	-
2514	2515	-
2515	2516	-
2516	2517	-
2517	2518	-
2518	2519	-
2519	2520	-
2520	2521	-

**Текстовое описание местоположения границ
населенных пунктов, территориальных зон, особо охраняемых природных
территорий, зон с особыми условиями использования территорий**

Прохождение границы		Описание прохождения границы
от точки	до точки	
1	2	3
2521	2522	-
2522	2523	-
2523	2524	-
2524	2525	-
2525	2526	-
2526	2527	-
2527	2528	-
2528	2529	-
2529	2530	-
2530	2531	-
2531	2532	-
2532	2533	-
2533	2534	-
2534	2535	-
2535	2536	-
2536	2537	-
2537	2538	-
2538	2539	-
2539	2540	-
2540	2541	-
2541	2542	-
2542	2543	-
2543	2544	-
2544	2545	-
2545	2546	-
2546	2547	-
2547	2548	-
2548	2549	-
2549	2550	-
2550	2551	-
2551	2374	-
2552	2553	-
2553	2554	-
2554	2555	-
2555	2556	-
2556	2557	-

**Текстовое описание местоположения границ
населенных пунктов, территориальных зон, особо охраняемых природных
территорий, зон с особыми условиями использования территорий**

Прохождение границы		Описание прохождения границы
от точки	до точки	
1	2	3
2557	2558	-
2558	2559	-
2559	2560	-
2560	2561	-
2561	2562	-
2562	2563	-
2563	2564	-
2564	2565	-
2565	2566	-
2566	2567	-
2567	2568	-
2568	2569	-
2569	2570	-
2570	2571	-
2571	2572	-
2572	2573	-
2573	2574	-
2574	2575	-
2575	2576	-
2576	2577	-
2577	2578	-
2578	2579	-
2579	2580	-
2580	2581	-
2581	2582	-
2582	2583	-
2583	2584	-
2584	2585	-
2585	2586	-
2586	2587	-
2587	2588	-
2588	2589	-
2589	2590	-
2590	2591	-
2591	2592	-
2592	2593	-

**Текстовое описание местоположения границ
населенных пунктов, территориальных зон, особо охраняемых природных
территорий, зон с особыми условиями использования территорий**

Прохождение границы		Описание прохождения границы
от точки	до точки	
1	2	3
2593	2594	-
2594	2595	-
2595	2596	-
2596	2597	-
2597	2598	-
2598	2599	-
2599	2600	-
2600	2601	-
2601	2602	-
2602	2603	-
2603	2604	-
2604	2605	-
2605	2606	-
2606	2607	-
2607	2608	-
2608	2609	-
2609	2610	-
2610	2611	-
2611	2612	-
2612	2613	-
2613	2614	-
2614	2615	-
2615	2616	-
2616	2617	-
2617	2618	-
2618	2619	-
2619	2620	-
2620	2621	-
2621	2622	-
2622	2623	-
2623	2624	-
2624	2625	-
2625	2626	-
2626	2627	-
2627	2628	-
2628	2629	-

**Текстовое описание местоположения границ
населенных пунктов, территориальных зон, особо охраняемых природных
территорий, зон с особыми условиями использования территорий**

Прохождение границы		Описание прохождения границы
от точки	до точки	
1	2	3
2629	2630	-
2630	2631	-
2631	2632	-
2632	2633	-
2633	2634	-
2634	2635	-
2635	2636	-
2636	2637	-
2637	2638	-
2638	2639	-
2639	2640	-
2640	2641	-
2641	2642	-
2642	2643	-
2643	2644	-
2644	2645	-
2645	2646	-
2646	2647	-
2647	2648	-
2648	2649	-
2649	2650	-
2650	2651	-
2651	2652	-
2652	2653	-
2653	2654	-
2654	2655	-
2655	2656	-
2656	2657	-
2657	2658	-
2658	2659	-
2659	2660	-
2660	2661	-
2661	2662	-
2662	2663	-
2663	2664	-
2664	2665	-

**Текстовое описание местоположения границ
населенных пунктов, территориальных зон, особо охраняемых природных
территорий, зон с особыми условиями использования территорий**

Прохождение границы		Описание прохождения границы
от точки	до точки	
1	2	3
2665	2666	-
2666	2667	-
2667	2668	-
2668	2669	-
2669	2670	-
2670	2671	-
2671	2672	-
2672	2673	-
2673	2674	-
2674	2675	-
2675	2676	-
2676	2677	-
2677	2678	-
2678	2679	-
2679	2680	-
2680	2681	-
2681	2682	-
2682	2683	-
2683	2684	-
2684	2685	-
2685	2686	-
2686	2687	-
2687	2688	-
2688	2689	-
2689	2552	-
2690	2691	-
2691	2692	-
2692	2693	-
2693	2690	-
2694	2695	-
2695	2696	-
2696	2697	-
2697	2698	-
2698	2699	-
2699	2700	-
2700	2701	-

**Текстовое описание местоположения границ
населенных пунктов, территориальных зон, особо охраняемых природных
территорий, зон с особыми условиями использования территорий**

Прохождение границы		Описание прохождения границы
от точки	до точки	
1	2	3
2701	2702	-
2702	2703	-
2703	2704	-
2704	2705	-
2705	2706	-
2706	2707	-
2707	2708	-
2708	2709	-
2709	2694	-
2710	2711	-
2711	2712	-
2712	2713	-
2713	2714	-
2714	2715	-
2715	2716	-
2716	2717	-
2717	2718	-
2718	2719	-
2719	2710	-
2720	2721	-
2721	2722	-
2722	2723	-
2723	2724	-
2724	2725	-
2725	2726	-
2726	2727	-
2727	2728	-
2728	2729	-
2729	2730	-
2730	2731	-
2731	2732	-
2732	2733	-
2733	2734	-
2734	2735	-
2735	2736	-
2736	2737	-

**Текстовое описание местоположения границ
населенных пунктов, территориальных зон, особо охраняемых природных
территорий, зон с особыми условиями использования территорий**

Прохождение границы		Описание прохождения границы
от точки	до точки	
1	2	3
2737	2738	-
2738	2739	-
2739	2740	-
2740	2720	-
2741	2742	-
2742	2743	-
2743	2744	-
2744	2745	-
2745	2746	-
2746	2747	-
2747	2748	-
2748	2749	-
2749	2750	-
2750	2751	-
2751	2741	-
2752	2753	-
2753	2754	-
2754	2755	-
2755	2756	-
2756	2757	-
2757	2758	-
2758	2759	-
2759	2752	-
2760	2761	-
2761	2762	-
2762	2763	-
2763	2764	-
2764	2765	-
2765	2766	-
2766	2767	-
2767	2768	-
2768	2760	-
2769	2770	-
2770	2771	-
2771	2772	-
2772	2773	-

**Текстовое описание местоположения границ
населенных пунктов, территориальных зон, особо охраняемых природных
территорий, зон с особыми условиями использования территорий**

Прохождение границы		Описание прохождения границы
от точки	до точки	
1	2	3
2773	2774	-
2774	2775	-
2775	2776	-
2776	2777	-
2777	2778	-
2778	2779	-
2779	2780	-
2780	2781	-
2781	2782	-
2782	2783	-
2783	2784	-
2784	2785	-
2785	2786	-
2786	2787	-
2787	2788	-
2788	2789	-
2789	2790	-
2790	2791	-
2791	2792	-
2792	2793	-
2793	2794	-
2794	2795	-
2795	2796	-
2796	2797	-
2797	2798	-
2798	2799	-
2799	2800	-
2800	2801	-
2801	2802	-
2802	2803	-
2803	2804	-
2804	2805	-
2805	2806	-
2806	2807	-
2807	2808	-
2808	2809	-

**Текстовое описание местоположения границ
населенных пунктов, территориальных зон, особо охраняемых природных
территорий, зон с особыми условиями использования территорий**

Прохождение границы		Описание прохождения границы
от точки	до точки	
1	2	3
2809	2810	-
2810	2811	-
2811	2812	-
2812	2813	-
2813	2814	-
2814	2815	-
2815	2816	-
2816	2817	-
2817	2818	-
2818	2819	-
2819	2820	-
2820	2821	-
2821	2822	-
2822	2823	-
2823	2824	-
2824	2825	-
2825	2826	-
2826	2827	-
2827	2828	-
2828	2829	-
2829	2830	-
2830	2831	-
2831	2832	-
2832	2833	-
2833	2834	-
2834	2835	-
2835	2836	-
2836	2837	-
2837	2838	-
2838	2839	-
2839	2840	-
2840	2841	-
2841	2842	-
2842	2843	-
2843	2844	-
2844	2845	-

**Текстовое описание местоположения границ
населенных пунктов, территориальных зон, особо охраняемых природных
территорий, зон с особыми условиями использования территорий**

Прохождение границы		Описание прохождения границы
от точки	до точки	
1	2	3
2845	2846	-
2846	2847	-
2847	2848	-
2848	2849	-
2849	2850	-
2850	2851	-
2851	2852	-
2852	2853	-
2853	2854	-
2854	2855	-
2855	2856	-
2856	2857	-
2857	2858	-
2858	2859	-
2859	2860	-
2860	2861	-
2861	2862	-
2862	2863	-
2863	2864	-
2864	2865	-
2865	2866	-
2866	2867	-
2867	2868	-
2868	2869	-
2869	2870	-
2870	2871	-
2871	2872	-
2872	2873	-
2873	2874	-
2874	2875	-
2875	2876	-
2876	2877	-
2877	2878	-
2878	2879	-
2879	2880	-
2880	2881	-

**Текстовое описание местоположения границ
населенных пунктов, территориальных зон, особо охраняемых природных
территорий, зон с особыми условиями использования территорий**

Прохождение границы		Описание прохождения границы
от точки	до точки	
1	2	3
2881	2882	-
2882	2883	-
2883	2769	-
2884	2885	-
2885	2886	-
2886	2887	-
2887	2888	-
2888	2889	-
2889	2890	-
2890	2891	-
2891	2892	-
2892	2893	-
2893	2894	-
2894	2895	-
2895	2896	-
2896	2897	-
2897	2898	-
2898	2899	-
2899	2900	-
2900	2901	-
2901	2884	-
2902	2903	-
2903	2904	-
2904	2905	-
2905	2906	-
2906	2907	-
2907	2908	-
2908	2909	-
2909	2910	-
2910	2911	-
2911	2902	-
2912	2913	-
2913	2914	-
2914	2915	-
2915	2916	-
2916	2917	-

**Текстовое описание местоположения границ
населенных пунктов, территориальных зон, особо охраняемых природных
территорий, зон с особыми условиями использования территорий**

Прохождение границы		Описание прохождения границы
от точки	до точки	
1	2	3
2917	2918	-
2918	2919	-
2919	2920	-
2920	2921	-
2921	2922	-
2922	2923	-
2923	2924	-
2924	2925	-
2925	2926	-
2926	2927	-
2927	2928	-
2928	2929	-
2929	2930	-
2930	2931	-
2931	2932	-
2932	2933	-
2933	2934	-
2934	2935	-
2935	2936	-
2936	2937	-
2937	2938	-
2938	2939	-
2939	2940	-
2940	2941	-
2941	2942	-
2942	2943	-
2943	2944	-
2944	2945	-
2945	2946	-
2946	2947	-
2947	2948	-
2948	2949	-
2949	2950	-
2950	2951	-
2951	2952	-
2952	2953	-

**Текстовое описание местоположения границ
населенных пунктов, территориальных зон, особо охраняемых природных
территорий, зон с особыми условиями использования территорий**

Прохождение границы		Описание прохождения границы
от точки	до точки	
1	2	3
2953	2954	-
2954	2955	-
2955	2956	-
2956	2957	-
2957	2958	-
2958	2959	-
2959	2960	-
2960	2961	-
2961	2962	-
2962	2963	-
2963	2964	-
2964	2965	-
2965	2966	-
2966	2967	-
2967	2968	-
2968	2969	-
2969	2970	-
2970	2912	-
2971	2972	-
2972	2973	-
2973	2974	-
2974	2975	-
2975	2976	-
2976	2971	-
2977	2978	-
2978	2979	-
2979	2980	-
2980	2981	-
2981	2982	-
2982	2983	-
2983	2977	-
2984	2985	-
2985	2986	-
2986	2987	-
2987	2988	-
2988	2989	-

**Текстовое описание местоположения границ
населенных пунктов, территориальных зон, особо охраняемых природных
территорий, зон с особыми условиями использования территорий**

Прохождение границы		Описание прохождения границы
от точки	до точки	
1	2	3
2989	2990	-
2990	2991	-
2991	2992	-
2992	2993	-
2993	2994	-
2994	2995	-
2995	2996	-
2996	2997	-
2997	2998	-
2998	2999	-
2999	3000	-
3000	3001	-
3001	3002	-
3002	3003	-
3003	3004	-
3004	3005	-
3005	3006	-
3006	3007	-
3007	3008	-
3008	3009	-
3009	3010	-
3010	3011	-
3011	3012	-
3012	3013	-
3013	3014	-
3014	3015	-
3015	3016	-
3016	3017	-
3017	3018	-
3018	3019	-
3019	3020	-
3020	3021	-
3021	3022	-
3022	3023	-
3023	3024	-
3024	3025	-

**Текстовое описание местоположения границ
населенных пунктов, территориальных зон, особо охраняемых природных
территорий, зон с особыми условиями использования территорий**

Прохождение границы		Описание прохождения границы
от точки	до точки	
1	2	3
3025	3026	-
3026	2984	-
3027	3028	-
3028	3029	-
3029	3030	-
3030	3031	-
3031	3032	-
3032	3033	-
3033	3034	-
3034	3035	-
3035	3036	-
3036	3037	-
3037	3038	-
3038	3039	-
3039	3040	-
3040	3041	-
3041	3042	-
3042	3043	-
3043	3044	-
3044	3045	-
3045	3046	-
3046	3047	-
3047	3048	-
3048	3049	-
3049	3050	-
3050	3051	-
3051	3052	-
3052	3053	-
3053	3054	-
3054	3055	-
3055	3056	-
3056	3057	-
3057	3058	-
3058	3059	-
3059	3060	-
3060	3061	-

**Текстовое описание местоположения границ
населенных пунктов, территориальных зон, особо охраняемых природных
территорий, зон с особыми условиями использования территорий**

Прохождение границы		Описание прохождения границы
от точки	до точки	
1	2	3
3061	3062	-
3062	3063	-
3063	3064	-
3064	3065	-
3065	3066	-
3066	3067	-
3067	3068	-
3068	3069	-
3069	3070	-
3070	3071	-
3071	3072	-
3072	3073	-
3073	3074	-
3074	3075	-
3075	3076	-
3076	3077	-
3077	3078	-
3078	3079	-
3079	3080	-
3080	3081	-
3081	3082	-
3082	3083	-
3083	3084	-
3084	3027	-
3085	3086	-
3086	3087	-
3087	3088	-
3088	3089	-
3089	3090	-
3090	3091	-
3091	3092	-
3092	3093	-
3093	3094	-
3094	3095	-
3095	3096	-
3096	3097	-

**Текстовое описание местоположения границ
населенных пунктов, территориальных зон, особо охраняемых природных
территорий, зон с особыми условиями использования территорий**

Прохождение границы		Описание прохождения границы
от точки	до точки	
1	2	3
3097	3098	-
3098	3099	-
3099	3100	-
3100	3101	-
3101	3102	-
3102	3103	-
3103	3104	-
3104	3105	-
3105	3106	-
3106	3107	-
3107	3108	-
3108	3109	-
3109	3110	-
3110	3111	-
3111	3112	-
3112	3113	-
3113	3114	-
3114	3085	-
3115	3116	-
3116	3117	-
3117	3118	-
3118	3119	-
3119	3120	-
3120	3121	-
3121	3122	-
3122	3123	-
3123	3124	-
3124	3125	-
3125	3126	-
3126	3127	-
3127	3128	-
3128	3129	-
3129	3130	-
3130	3131	-
3131	3132	-
3132	3133	-

**Текстовое описание местоположения границ
населенных пунктов, территориальных зон, особо охраняемых природных
территорий, зон с особыми условиями использования территорий**

Прохождение границы		Описание прохождения границы
от точки	до точки	
1	2	3
3133	3134	-
3134	3135	-
3135	3136	-
3136	3137	-
3137	3138	-
3138	3139	-
3139	3140	-
3140	3141	-
3141	3142	-
3142	3143	-
3143	3144	-
3144	3145	-
3145	3146	-
3146	3147	-
3147	3148	-
3148	3149	-
3149	3150	-
3150	3151	-
3151	3152	-
3152	3153	-
3153	3154	-
3154	3155	-
3155	3156	-
3156	3157	-
3157	3158	-
3158	3159	-
3159	3160	-
3160	3161	-
3161	3162	-
3162	3163	-
3163	3164	-
3164	3165	-
3165	3166	-
3166	3167	-
3167	3168	-
3168	3169	-

**Текстовое описание местоположения границ
населенных пунктов, территориальных зон, особо охраняемых природных
территорий, зон с особыми условиями использования территорий**

Прохождение границы		Описание прохождения границы
от точки	до точки	
1	2	3
3169	3170	-
3170	3171	-
3171	3172	-
3172	3173	-
3173	3174	-
3174	3175	-
3175	3176	-
3176	3177	-
3177	3178	-
3178	3179	-
3179	3180	-
3180	3181	-
3181	3182	-
3182	3183	-
3183	3184	-
3184	3185	-
3185	3186	-
3186	3187	-
3187	3188	-
3188	3189	-
3189	3190	-
3190	3191	-
3191	3192	-
3192	3193	-
3193	3194	-
3194	3195	-
3195	3196	-
3196	3197	-
3197	3198	-
3198	3199	-
3199	3200	-
3200	3201	-
3201	3202	-
3202	3203	-
3203	3204	-
3204	3205	-

**Текстовое описание местоположения границ
населенных пунктов, территориальных зон, особо охраняемых природных
территорий, зон с особыми условиями использования территорий**

Прохождение границы		Описание прохождения границы
от точки	до точки	
1	2	3
3205	3206	-
3206	3207	-
3207	3208	-
3208	3209	-
3209	3210	-
3210	3211	-
3211	3212	-
3212	3213	-
3213	3214	-
3214	3215	-
3215	3216	-
3216	3217	-
3217	3218	-
3218	3219	-
3219	3220	-
3220	3221	-
3221	3222	-
3222	3223	-
3223	3224	-
3224	3225	-
3225	3226	-
3226	3227	-
3227	3228	-
3228	3229	-
3229	3230	-
3230	3231	-
3231	3232	-
3232	3233	-
3233	3234	-
3234	3235	-
3235	3236	-
3236	3237	-
3237	3238	-
3238	3239	-
3239	3240	-
3240	3241	-

**Текстовое описание местоположения границ
населенных пунктов, территориальных зон, особо охраняемых природных
территорий, зон с особыми условиями использования территорий**

Прохождение границы		Описание прохождения границы
от точки	до точки	
1	2	3
3241	3242	-
3242	3243	-
3243	3244	-
3244	3245	-
3245	3246	-
3246	3247	-
3247	3248	-
3248	3249	-
3249	3250	-
3250	3251	-
3251	3252	-
3252	3253	-
3253	3254	-
3254	3255	-
3255	3256	-
3256	3257	-
3257	3258	-
3258	3259	-
3259	3260	-
3260	3261	-
3261	3262	-
3262	3263	-
3263	3264	-
3264	3265	-
3265	3266	-
3266	3267	-
3267	3268	-
3268	3269	-
3269	3270	-
3270	3271	-
3271	3272	-
3272	3273	-
3273	3274	-
3274	3275	-
3275	3276	-
3276	3277	-

**Текстовое описание местоположения границ
населенных пунктов, территориальных зон, особо охраняемых природных
территорий, зон с особыми условиями использования территорий**

Прохождение границы		Описание прохождения границы
от точки	до точки	
1	2	3
3277	3278	-
3278	3279	-
3279	3280	-
3280	3281	-
3281	3282	-
3282	3283	-
3283	3284	-
3284	3285	-
3285	3286	-
3286	3287	-
3287	3288	-
3288	3289	-
3289	3290	-
3290	3291	-
3291	3292	-
3292	3293	-
3293	3294	-
3294	3295	-
3295	3296	-
3296	3297	-
3297	3298	-
3298	3299	-
3299	3300	-
3300	3301	-
3301	3302	-
3302	3303	-
3303	3304	-
3304	3305	-
3305	3306	-
3306	3307	-
3307	3308	-
3308	3309	-
3309	3115	-
3310	3311	-
3311	3312	-
3312	3313	-

**Текстовое описание местоположения границ
населенных пунктов, территориальных зон, особо охраняемых природных
территорий, зон с особыми условиями использования территорий**

Прохождение границы		Описание прохождения границы
от точки	до точки	
1	2	3
3313	3314	-
3314	3315	-
3315	3316	-
3316	3317	-
3317	3318	-
3318	3319	-
3319	3320	-
3320	3321	-
3321	3322	-
3322	3323	-
3323	3324	-
3324	3325	-
3325	3326	-
3326	3327	-
3327	3328	-
3328	3329	-
3329	3330	-
3330	3331	-
3331	3332	-
3332	3333	-
3333	3334	-
3334	3335	-
3335	3336	-
3336	3337	-
3337	3338	-
3338	3339	-
3339	3340	-
3340	3341	-
3341	3342	-
3342	3343	-
3343	3344	-
3344	3345	-
3345	3346	-
3346	3347	-
3347	3348	-
3348	3349	-

**Текстовое описание местоположения границ
населенных пунктов, территориальных зон, особо охраняемых природных
территорий, зон с особыми условиями использования территорий**

Прохождение границы		Описание прохождения границы
от точки	до точки	
1	2	3
3349	3350	-
3350	3351	-
3351	3352	-
3352	3353	-
3353	3354	-
3354	3355	-
3355	3356	-
3356	3357	-
3357	3358	-
3358	3359	-
3359	3360	-
3360	3361	-
3361	3362	-
3362	3363	-
3363	3364	-
3364	3365	-
3365	3366	-
3366	3367	-
3367	3368	-
3368	3369	-
3369	3370	-
3370	3371	-
3371	3372	-
3372	3373	-
3373	3374	-
3374	3375	-
3375	3376	-
3376	3377	-
3377	3378	-
3378	3379	-
3379	3380	-
3380	3381	-
3381	3382	-
3382	3383	-
3383	3384	-
3384	3385	-

**Текстовое описание местоположения границ
населенных пунктов, территориальных зон, особо охраняемых природных
территорий, зон с особыми условиями использования территорий**

Прохождение границы		Описание прохождения границы
от точки	до точки	
1	2	3
3385	3386	-
3386	3387	-
3387	3388	-
3388	3389	-
3389	3390	-
3390	3391	-
3391	3392	-
3392	3393	-
3393	3394	-
3394	3395	-
3395	3396	-
3396	3397	-
3397	3398	-
3398	3399	-
3399	3400	-
3400	3401	-
3401	3402	-
3402	3403	-
3403	3404	-
3404	3405	-
3405	3406	-
3406	3407	-
3407	3408	-
3408	3409	-
3409	3410	-
3410	3411	-
3411	3412	-
3412	3413	-
3413	3414	-
3414	3415	-
3415	3416	-
3416	3417	-
3417	3418	-
3418	3419	-
3419	3420	-
3420	3421	-

**Текстовое описание местоположения границ
населенных пунктов, территориальных зон, особо охраняемых природных
территорий, зон с особыми условиями использования территорий**

Прохождение границы		Описание прохождения границы
от точки	до точки	
1	2	3
3421	3422	-
3422	3423	-
3423	3424	-
3424	3425	-
3425	3426	-
3426	3427	-
3427	3428	-
3428	3429	-
3429	3430	-
3430	3431	-
3431	3432	-
3432	3433	-
3433	3434	-
3434	3435	-
3435	3436	-
3436	3437	-
3437	3438	-
3438	3439	-
3439	3440	-
3440	3441	-
3441	3442	-
3442	3443	-
3443	3444	-
3444	3445	-
3445	3446	-
3446	3447	-
3447	3448	-
3448	3449	-
3449	3450	-
3450	3451	-
3451	3452	-
3452	3453	-
3453	3454	-
3454	3455	-
3455	3456	-
3456	3457	-

**Текстовое описание местоположения границ
населенных пунктов, территориальных зон, особо охраняемых природных
территорий, зон с особыми условиями использования территорий**

Прохождение границы		Описание прохождения границы
от точки	до точки	
1	2	3
3457	3458	-
3458	3459	-
3459	3460	-
3460	3461	-
3461	3462	-
3462	3463	-
3463	3464	-
3464	3465	-
3465	3466	-
3466	3467	-
3467	3468	-
3468	3469	-
3469	3470	-
3470	3471	-
3471	3472	-
3472	3473	-
3473	3474	-
3474	3475	-
3475	3476	-
3476	3477	-
3477	3478	-
3478	3479	-
3479	3480	-
3480	3481	-
3481	3482	-
3482	3483	-
3483	3484	-
3484	3485	-
3485	3486	-
3486	3487	-
3487	3488	-
3488	3489	-
3489	3490	-
3490	3491	-
3491	3492	-
3492	3493	-

**Текстовое описание местоположения границ
населенных пунктов, территориальных зон, особо охраняемых природных
территорий, зон с особыми условиями использования территорий**

Прохождение границы		Описание прохождения границы
от точки	до точки	
1	2	3
3493	3494	-
3494	3310	-
3495	3496	-
3496	3497	-
3497	3498	-
3498	3499	-
3499	3500	-
3500	3501	-
3501	3502	-
3502	3503	-
3503	3504	-
3504	3505	-
3505	3506	-
3506	3507	-
3507	3508	-
3508	3509	-
3509	3510	-
3510	3511	-
3511	3512	-
3512	3513	-
3513	3514	-
3514	3515	-
3515	3516	-
3516	3517	-
3517	3518	-
3518	3519	-
3519	3520	-
3520	3521	-
3521	3522	-
3522	3523	-
3523	3524	-
3524	3525	-
3525	3526	-
3526	3527	-
3527	3528	-
3528	3529	-

**Текстовое описание местоположения границ
населенных пунктов, территориальных зон, особо охраняемых природных
территорий, зон с особыми условиями использования территорий**

Прохождение границы		Описание прохождения границы
от точки	до точки	
1	2	3
3529	3530	-
3530	3531	-
3531	3532	-
3532	3533	-
3533	3534	-
3534	3495	-
3535	3536	-
3536	3537	-
3537	3538	-
3538	3535	-
3539	3540	-
3540	3541	-
3541	3542	-
3542	3543	-
3543	3544	-
3544	3545	-
3545	3546	-
3546	3547	-
3547	3548	-
3548	3549	-
3549	3550	-
3550	3551	-
3551	3552	-
3552	3553	-
3553	3554	-
3554	3555	-
3555	3556	-
3556	3557	-
3557	3558	-
3558	3559	-
3559	3560	-
3560	3561	-
3561	3562	-
3562	3563	-
3563	3564	-
3564	3565	-

**Текстовое описание местоположения границ
населенных пунктов, территориальных зон, особо охраняемых природных
территорий, зон с особыми условиями использования территорий**

Прохождение границы		Описание прохождения границы
от точки	до точки	
1	2	3
3565	3566	-
3566	3567	-
3567	3568	-
3568	3569	-
3569	3570	-
3570	3571	-
3571	3572	-
3572	3573	-
3573	3574	-
3574	3575	-
3575	3576	-
3576	3577	-
3577	3578	-
3578	3579	-
3579	3580	-
3580	3581	-
3581	3582	-
3582	3583	-
3583	3584	-
3584	3585	-
3585	3586	-
3586	3587	-
3587	3588	-
3588	3589	-
3589	3590	-
3590	3591	-
3591	3592	-
3592	3593	-
3593	3594	-
3594	3595	-
3595	3596	-
3596	3597	-
3597	3598	-
3598	3599	-
3599	3600	-
3600	3601	-

**Текстовое описание местоположения границ
населенных пунктов, территориальных зон, особо охраняемых природных
территорий, зон с особыми условиями использования территорий**

Прохождение границы		Описание прохождения границы
от точки	до точки	
1	2	3
3601	3602	-
3602	3603	-
3603	3604	-
3604	3605	-
3605	3606	-
3606	3607	-
3607	3608	-
3608	3609	-
3609	3610	-
3610	3611	-
3611	3612	-
3612	3613	-
3613	3614	-
3614	3615	-
3615	3616	-
3616	3617	-
3617	3618	-
3618	3619	-
3619	3620	-
3620	3621	-
3621	3622	-
3622	3623	-
3623	3624	-
3624	3625	-
3625	3626	-
3626	3627	-
3627	3628	-
3628	3629	-
3629	3630	-
3630	3631	-
3631	3632	-
3632	3633	-
3633	3634	-
3634	3635	-
3635	3636	-
3636	3637	-

**Текстовое описание местоположения границ
населенных пунктов, территориальных зон, особо охраняемых природных
территорий, зон с особыми условиями использования территорий**

Прохождение границы		Описание прохождения границы
от точки	до точки	
1	2	3
3637	3638	-
3638	3639	-
3639	3640	-
3640	3641	-
3641	3642	-
3642	3643	-
3643	3644	-
3644	3645	-
3645	3646	-
3646	3647	-
3647	3648	-
3648	3649	-
3649	3650	-
3650	3651	-
3651	3652	-
3652	3653	-
3653	3654	-
3654	3655	-
3655	3656	-
3656	3657	-
3657	3658	-
3658	3659	-
3659	3660	-
3660	3661	-
3661	3662	-
3662	3663	-
3663	3664	-
3664	3665	-
3665	3666	-
3666	3667	-
3667	3668	-
3668	3669	-
3669	3670	-
3670	3671	-
3671	3672	-
3672	3673	-

**Текстовое описание местоположения границ
населенных пунктов, территориальных зон, особо охраняемых природных
территорий, зон с особыми условиями использования территорий**

Прохождение границы		Описание прохождения границы
от точки	до точки	
1	2	3
3673	3674	-
3674	3675	-
3675	3676	-
3676	3677	-
3677	3678	-
3678	3679	-
3679	3680	-
3680	3681	-
3681	3682	-
3682	3683	-
3683	3684	-
3684	3685	-
3685	3686	-
3686	3687	-
3687	3688	-
3688	3689	-
3689	3690	-
3690	3691	-
3691	3692	-
3692	3693	-
3693	3694	-
3694	3695	-
3695	3696	-
3696	3697	-
3697	3698	-
3698	3699	-
3699	3700	-
3700	3701	-
3701	3702	-
3702	3703	-
3703	3704	-
3704	3705	-
3705	3706	-
3706	3707	-
3707	3708	-
3708	3709	-

Текстовое описание местоположения границ населенных пунктов, территориальных зон, особо охраняемых природных территорий, зон с особыми условиями использования территорий

Прохождение границы		Описание прохождения границы
от точки	до точки	
1	2	3
3709	3710	-
3710	3711	-
3711	3712	-
3712	3713	-
3713	3714	-
3714	3715	-
3715	3716	-
3716	3717	-
3717	3718	-
3718	3719	-
3719	3720	-
3720	3721	-
3721	3722	-
3722	3723	-
3723	3724	-
3724	3725	-
3725	3726	-
3726	3727	-
3727	3728	-
3728	3729	-
3729	3730	-
3730	3731	-
3731	3732	-
3732	3733	-
3733	3734	-
3734	3735	-
3735	3736	-
3736	3737	-
3737	3738	-
3738	3739	-
3739	3740	-
3740	3741	-
3741	3742	-
3742	3743	-
3743	3744	-
3744	3745	-

**Текстовое описание местоположения границ
населенных пунктов, территориальных зон, особо охраняемых природных
территорий, зон с особыми условиями использования территорий**

Прохождение границы		Описание прохождения границы
от точки	до точки	
1	2	3
3745	3746	-
3746	3747	-
3747	3748	-
3748	3749	-
3749	3750	-
3750	3751	-
3751	3752	-
3752	3753	-
3753	3754	-
3754	3755	-
3755	3756	-
3756	3757	-
3757	3758	-
3758	3759	-
3759	3760	-
3760	3761	-
3761	3762	-
3762	3763	-
3763	3764	-
3764	3765	-
3765	3766	-
3766	3767	-
3767	3768	-
3768	3769	-
3769	3770	-
3770	3771	-
3771	3772	-
3772	3773	-
3773	3774	-
3774	3775	-
3775	3776	-
3776	3777	-
3777	3778	-
3778	3779	-
3779	3780	-
3780	3781	-

**Текстовое описание местоположения границ
населенных пунктов, территориальных зон, особо охраняемых природных
территорий, зон с особыми условиями использования территорий**

Прохождение границы		Описание прохождения границы
от точки	до точки	
1	2	3
3781	3782	-
3782	3783	-
3783	3784	-
3784	3785	-
3785	3786	-
3786	3787	-
3787	3788	-
3788	3789	-
3789	3790	-
3790	3791	-
3791	3792	-
3792	3793	-
3793	3794	-
3794	3795	-
3795	3796	-
3796	3797	-
3797	3798	-
3798	3799	-
3799	3800	-
3800	3801	-
3801	3802	-
3802	3803	-
3803	3804	-
3804	3805	-
3805	3806	-
3806	3807	-
3807	3808	-
3808	3809	-
3809	3810	-
3810	3811	-
3811	3812	-
3812	3813	-
3813	3814	-
3814	3815	-
3815	3816	-
3816	3817	-

**Текстовое описание местоположения границ
населенных пунктов, территориальных зон, особо охраняемых природных
территорий, зон с особыми условиями использования территорий**

Прохождение границы		Описание прохождения границы
от точки	до точки	
1	2	3
3817	3818	-
3818	3819	-
3819	3820	-
3820	3821	-
3821	3822	-
3822	3823	-
3823	3824	-
3824	3825	-
3825	3826	-
3826	3827	-
3827	3828	-
3828	3829	-
3829	3830	-
3830	3831	-
3831	3832	-
3832	3833	-
3833	3834	-
3834	3835	-
3835	3836	-
3836	3837	-
3837	3838	-
3838	3839	-
3839	3840	-
3840	3841	-
3841	3842	-
3842	3843	-
3843	3844	-
3844	3845	-
3845	3846	-
3846	3847	-
3847	3848	-
3848	3849	-
3849	3850	-
3850	3851	-
3851	3852	-
3852	3853	-

**Текстовое описание местоположения границ
населенных пунктов, территориальных зон, особо охраняемых природных
территорий, зон с особыми условиями использования территорий**

Прохождение границы		Описание прохождения границы
от точки	до точки	
1	2	3
3853	3854	-
3854	3855	-
3855	3856	-
3856	3857	-
3857	3858	-
3858	3859	-
3859	3860	-
3860	3861	-
3861	3862	-
3862	3863	-
3863	3864	-
3864	3865	-
3865	3866	-
3866	3867	-
3867	3868	-
3868	3869	-
3869	3870	-
3870	3871	-
3871	3872	-
3872	3873	-
3873	3874	-
3874	3875	-
3875	3876	-
3876	3877	-
3877	3878	-
3878	3879	-
3879	3880	-
3880	3881	-
3881	3882	-
3882	3883	-
3883	3884	-
3884	3885	-
3885	3886	-
3886	3887	-
3887	3888	-
3888	3889	-

**Текстовое описание местоположения границ
населенных пунктов, территориальных зон, особо охраняемых природных
территорий, зон с особыми условиями использования территорий**

Прохождение границы		Описание прохождения границы
от точки	до точки	
1	2	3
3889	3890	-
3890	3891	-
3891	3892	-
3892	3893	-
3893	3894	-
3894	3895	-
3895	3896	-
3896	3897	-
3897	3898	-
3898	3899	-
3899	3900	-
3900	3901	-
3901	3902	-
3902	3903	-
3903	3904	-
3904	3905	-
3905	3906	-
3906	3907	-
3907	3908	-
3908	3909	-
3909	3910	-
3910	3911	-
3911	3912	-
3912	3913	-
3913	3914	-
3914	3915	-
3915	3916	-
3916	3917	-
3917	3918	-
3918	3919	-
3919	3920	-
3920	3921	-
3921	3922	-
3922	3923	-
3923	3924	-
3924	3925	-

**Текстовое описание местоположения границ
населенных пунктов, территориальных зон, особо охраняемых природных
территорий, зон с особыми условиями использования территорий**

Прохождение границы		Описание прохождения границы
от точки	до точки	
1	2	3
3925	3926	-
3926	3927	-
3927	3928	-
3928	3929	-
3929	3930	-
3930	3931	-
3931	3932	-
3932	3933	-
3933	3934	-
3934	3935	-
3935	3936	-
3936	3937	-
3937	3938	-
3938	3939	-
3939	3940	-
3940	3941	-
3941	3942	-
3942	3943	-
3943	3944	-
3944	3945	-
3945	3946	-
3946	3947	-
3947	3948	-
3948	3949	-
3949	3950	-
3950	3951	-
3951	3952	-
3952	3953	-
3953	3954	-
3954	3955	-
3955	3956	-
3956	3957	-
3957	3958	-
3958	3959	-
3959	3960	-
3960	3961	-

**Текстовое описание местоположения границ
населенных пунктов, территориальных зон, особо охраняемых природных
территорий, зон с особыми условиями использования территорий**

Прохождение границы		Описание прохождения границы
от точки	до точки	
1	2	3
3961	3962	-
3962	3963	-
3963	3964	-
3964	3965	-
3965	3966	-
3966	3967	-
3967	3968	-
3968	3969	-
3969	3970	-
3970	3971	-
3971	3972	-
3972	3973	-
3973	3974	-
3974	3975	-
3975	3976	-
3976	3977	-
3977	3978	-
3978	3979	-
3979	3980	-
3980	3981	-
3981	3982	-
3982	3983	-
3983	3539	-
3984	3985	-
3985	3986	-
3986	3987	-
3987	3988	-
3988	3989	-
3989	3990	-
3990	3991	-
3991	3992	-
3992	3993	-
3993	3994	-
3994	3995	-
3995	3996	-
3996	3997	-

**Текстовое описание местоположения границ
населенных пунктов, территориальных зон, особо охраняемых природных
территорий, зон с особыми условиями использования территорий**

Прохождение границы		Описание прохождения границы
от точки	до точки	
1	2	3
3997	3998	-
3998	3999	-
3999	4000	-
4000	4001	-
4001	4002	-
4002	4003	-
4003	4004	-
4004	4005	-
4005	4006	-
4006	4007	-
4007	4008	-
4008	4009	-
4009	3984	-
4010	4011	-
4011	4012	-
4012	4013	-
4013	4014	-
4014	4015	-
4015	4016	-
4016	4017	-
4017	4010	-
4018	4019	-
4019	4020	-
4020	4021	-
4021	4022	-
4022	4023	-
4023	4024	-
4024	4025	-
4025	4026	-
4026	4027	-
4027	4028	-
4028	4029	-
4029	4030	-
4030	4031	-
4031	4032	-
4032	4033	-

**Текстовое описание местоположения границ
населенных пунктов, территориальных зон, особо охраняемых природных
территорий, зон с особыми условиями использования территорий**

Прохождение границы		Описание прохождения границы
от точки	до точки	
1	2	3
4033	4034	-
4034	4035	-
4035	4036	-
4036	4037	-
4037	4038	-
4038	4039	-
4039	4040	-
4040	4041	-
4041	4042	-
4042	4043	-
4043	4044	-
4044	4045	-
4045	4046	-
4046	4047	-
4047	4048	-
4048	4049	-
4049	4050	-
4050	4051	-
4051	4052	-
4052	4053	-
4053	4054	-
4054	4055	-
4055	4056	-
4056	4057	-
4057	4058	-
4058	4059	-
4059	4060	-
4060	4061	-
4061	4062	-
4062	4063	-
4063	4064	-
4064	4065	-
4065	4066	-
4066	4067	-
4067	4068	-
4068	4069	-

**Текстовое описание местоположения границ
населенных пунктов, территориальных зон, особо охраняемых природных
территорий, зон с особыми условиями использования территорий**

Прохождение границы		Описание прохождения границы
от точки	до точки	
1	2	3
4069	4070	-
4070	4071	-
4071	4072	-
4072	4073	-
4073	4074	-
4074	4075	-
4075	4076	-
4076	4077	-
4077	4078	-
4078	4079	-
4079	4080	-
4080	4081	-
4081	4082	-
4082	4083	-
4083	4084	-
4084	4085	-
4085	4086	-
4086	4087	-
4087	4088	-
4088	4089	-
4089	4090	-
4090	4091	-
4091	4092	-
4092	4093	-
4093	4094	-
4094	4095	-
4095	4096	-
4096	4097	-
4097	4098	-
4098	4099	-
4099	4100	-
4100	4101	-
4101	4102	-
4102	4103	-
4103	4104	-
4104	4105	-

**Текстовое описание местоположения границ
населенных пунктов, территориальных зон, особо охраняемых природных
территорий, зон с особыми условиями использования территорий**

Прохождение границы		Описание прохождения границы
от точки	до точки	
1	2	3
4105	4106	-
4106	4107	-
4107	4108	-
4108	4109	-
4109	4110	-
4110	4111	-
4111	4112	-
4112	4113	-
4113	4114	-
4114	4018	-
4115	4116	-
4116	4117	-
4117	4118	-
4118	4119	-
4119	4120	-
4120	4121	-
4121	4122	-
4122	4123	-
4123	4124	-
4124	4125	-
4125	4126	-
4126	4127	-
4127	4128	-
4128	4129	-
4129	4130	-
4130	4131	-
4131	4132	-
4132	4133	-
4133	4134	-
4134	4135	-
4135	4136	-
4136	4137	-
4137	4138	-
4138	4139	-
4139	4140	-
4140	4141	-

**Текстовое описание местоположения границ
населенных пунктов, территориальных зон, особо охраняемых природных
территорий, зон с особыми условиями использования территорий**

Прохождение границы		Описание прохождения границы
от точки	до точки	
1	2	3
4141	4142	-
4142	4143	-
4143	4144	-
4144	4145	-
4145	4146	-
4146	4147	-
4147	4148	-
4148	4149	-
4149	4150	-
4150	4151	-
4151	4152	-
4152	4153	-
4153	4154	-
4154	4155	-
4155	4156	-
4156	4157	-
4157	4158	-
4158	4159	-
4159	4160	-
4160	4161	-
4161	4162	-
4162	4163	-
4163	4164	-
4164	4165	-
4165	4166	-
4166	4167	-
4167	4168	-
4168	4169	-
4169	4170	-
4170	4171	-
4171	4172	-
4172	4173	-
4173	4174	-
4174	4175	-
4175	4176	-
4176	4177	-

**Текстовое описание местоположения границ
населенных пунктов, территориальных зон, особо охраняемых природных
территорий, зон с особыми условиями использования территорий**

Прохождение границы		Описание прохождения границы
от точки	до точки	
1	2	3
4177	4178	-
4178	4179	-
4179	4180	-
4180	4181	-
4181	4182	-
4182	4183	-
4183	4184	-
4184	4185	-
4185	4186	-
4186	4187	-
4187	4188	-
4188	4189	-
4189	4190	-
4190	4191	-
4191	4192	-
4192	4193	-
4193	4194	-
4194	4115	-
4195	4196	-
4196	4197	-
4197	4198	-
4198	4199	-
4199	4200	-
4200	4201	-
4201	4202	-
4202	4203	-
4203	4204	-
4204	4205	-
4205	4206	-
4206	4207	-
4207	4208	-
4208	4209	-
4209	4210	-
4210	4211	-
4211	4212	-
4212	4213	-

**Текстовое описание местоположения границ
населенных пунктов, территориальных зон, особо охраняемых природных
территорий, зон с особыми условиями использования территорий**

Прохождение границы		Описание прохождения границы
от точки	до точки	
1	2	3
4213	4214	-
4214	4215	-
4215	4216	-
4216	4217	-
4217	4218	-
4218	4219	-
4219	4220	-
4220	4221	-
4221	4222	-
4222	4223	-
4223	4224	-
4224	4225	-
4225	4226	-
4226	4227	-
4227	4228	-
4228	4229	-
4229	4230	-
4230	4231	-
4231	4232	-
4232	4233	-
4233	4234	-
4234	4235	-
4235	4236	-
4236	4237	-
4237	4238	-
4238	4239	-
4239	4240	-
4240	4241	-
4241	4242	-
4242	4243	-
4243	4244	-
4244	4245	-
4245	4246	-
4246	4247	-
4247	4248	-
4248	4249	-

**Текстовое описание местоположения границ
населенных пунктов, территориальных зон, особо охраняемых природных
территорий, зон с особыми условиями использования территорий**

Прохождение границы		Описание прохождения границы
от точки	до точки	
1	2	3
4249	4250	-
4250	4251	-
4251	4252	-
4252	4253	-
4253	4254	-
4254	4255	-
4255	4256	-
4256	4257	-
4257	4258	-
4258	4259	-
4259	4260	-
4260	4261	-
4261	4262	-
4262	4263	-
4263	4264	-
4264	4265	-
4265	4266	-
4266	4267	-
4267	4268	-
4268	4269	-
4269	4270	-
4270	4271	-
4271	4272	-
4272	4273	-
4273	4274	-
4274	4275	-
4275	4195	-
4276	4277	-
4277	4278	-
4278	4279	-
4279	4280	-
4280	4281	-
4281	4282	-
4282	4283	-
4283	4284	-
4284	4285	-

**Текстовое описание местоположения границ
населенных пунктов, территориальных зон, особо охраняемых природных
территорий, зон с особыми условиями использования территорий**

Прохождение границы		Описание прохождения границы
от точки	до точки	
1	2	3
4285	4286	-
4286	4287	-
4287	4288	-
4288	4289	-
4289	4290	-
4290	4291	-
4291	4292	-
4292	4293	-
4293	4294	-
4294	4295	-
4295	4296	-
4296	4297	-
4297	4298	-
4298	4299	-
4299	4300	-
4300	4301	-
4301	4302	-
4302	4303	-
4303	4304	-
4304	4305	-
4305	4306	-
4306	4307	-
4307	4308	-
4308	4309	-
4309	4310	-
4310	4311	-
4311	4312	-
4312	4313	-
4313	4314	-
4314	4315	-
4315	4316	-
4316	4317	-
4317	4318	-
4318	4319	-
4319	4320	-
4320	4321	-

**Текстовое описание местоположения границ
населенных пунктов, территориальных зон, особо охраняемых природных
территорий, зон с особыми условиями использования территорий**

Прохождение границы		Описание прохождения границы
от точки	до точки	
1	2	3
4321	4322	-
4322	4323	-
4323	4324	-
4324	4325	-
4325	4326	-
4326	4327	-
4327	4328	-
4328	4329	-
4329	4330	-
4330	4331	-
4331	4332	-
4332	4333	-
4333	4334	-
4334	4335	-
4335	4336	-
4336	4337	-
4337	4338	-
4338	4339	-
4339	4340	-
4340	4341	-
4341	4342	-
4342	4343	-
4343	4344	-
4344	4345	-
4345	4346	-
4346	4347	-
4347	4348	-
4348	4349	-
4349	4350	-
4350	4351	-
4351	4352	-
4352	4353	-
4353	4354	-
4354	4355	-
4355	4356	-
4356	4357	-

**Текстовое описание местоположения границ
населенных пунктов, территориальных зон, особо охраняемых природных
территорий, зон с особыми условиями использования территорий**

Прохождение границы		Описание прохождения границы
от точки	до точки	
1	2	3
4357	4358	-
4358	4359	-
4359	4360	-
4360	4361	-
4361	4362	-
4362	4363	-
4363	4364	-
4364	4365	-
4365	4366	-
4366	4367	-
4367	4368	-
4368	4369	-
4369	4370	-
4370	4371	-
4371	4372	-
4372	4373	-
4373	4374	-
4374	4375	-
4375	4376	-
4376	4377	-
4377	4276	-
4378	4379	-
4379	4380	-
4380	4381	-
4381	4382	-
4382	4378	-
4383	4384	-
4384	4385	-
4385	4386	-
4386	4387	-
4387	4388	-
4388	4389	-
4389	4390	-
4390	4391	-
4391	4392	-
4392	4383	-

**Текстовое описание местоположения границ
населенных пунктов, территориальных зон, особо охраняемых природных
территорий, зон с особыми условиями использования территорий**

Прохождение границы		Описание прохождения границы
от точки	до точки	
1	2	3
4393	4394	-
4394	4395	-
4395	4396	-
4396	4397	-
4397	4398	-
4398	4399	-
4399	4400	-
4400	4393	-
4401	4402	-
4402	4403	-
4403	4404	-
4404	4405	-
4405	4406	-
4406	4407	-
4407	4408	-
4408	4409	-
4409	4410	-
4410	4411	-
4411	4412	-
4412	4413	-
4413	4414	-
4414	4415	-
4415	4416	-
4416	4417	-
4417	4401	-
4418	4419	-
4419	4420	-
4420	4421	-
4421	4422	-
4422	4423	-
4423	4424	-
4424	4425	-
4425	4426	-
4426	4427	-
4427	4428	-
4428	4429	-

**Текстовое описание местоположения границ
населенных пунктов, территориальных зон, особо охраняемых природных
территорий, зон с особыми условиями использования территорий**

Прохождение границы		Описание прохождения границы
от точки	до точки	
1	2	3
4429	4418	-
4430	4431	-
4431	4432	-
4432	4433	-
4433	4434	-
4434	4435	-
4435	4436	-
4436	4437	-
4437	4438	-
4438	4439	-
4439	4440	-
4440	4441	-
4441	4430	-
4442	4443	-
4443	4444	-
4444	4445	-
4445	4446	-
4446	4447	-
4447	4448	-
4448	4442	-
4449	4450	-
4450	4451	-
4451	4452	-
4452	4453	-
4453	4454	-
4454	4455	-
4455	4456	-
4456	4457	-
4457	4458	-
4458	4459	-
4459	4460	-
4460	4461	-
4461	4449	-
4462	4463	-
4463	4464	-
4464	4465	-

**Текстовое описание местоположения границ
населенных пунктов, территориальных зон, особо охраняемых природных
территорий, зон с особыми условиями использования территорий**

Прохождение границы		Описание прохождения границы
от точки	до точки	
1	2	3
4465	4466	-
4466	4467	-
4467	4468	-
4468	4469	-
4469	4470	-
4470	4471	-
4471	4472	-
4472	4473	-
4473	4474	-
4474	4475	-
4475	4476	-
4476	4477	-
4477	4478	-
4478	4479	-
4479	4480	-
4480	4481	-
4481	4482	-
4482	4483	-
4483	4484	-
4484	4485	-
4485	4486	-
4486	4487	-
4487	4488	-
4488	4489	-
4489	4490	-
4490	4491	-
4491	4492	-
4492	4462	-
4493	4494	-
4494	4495	-
4495	4496	-
4496	4497	-
4497	4498	-
4498	4499	-
4499	4493	-
4500	4501	-

**Текстовое описание местоположения границ
населенных пунктов, территориальных зон, особо охраняемых природных
территорий, зон с особыми условиями использования территорий**

Прохождение границы		Описание прохождения границы
от точки	до точки	
1	2	3
4501	4502	-
4502	4503	-
4503	4504	-
4504	4505	-
4505	4506	-
4506	4507	-
4507	4508	-
4508	4509	-
4509	4510	-
4510	4511	-
4511	4512	-
4512	4513	-
4513	4514	-
4514	4515	-
4515	4500	-
4516	4517	-
4517	4518	-
4518	4519	-
4519	4520	-
4520	4521	-
4521	4522	-
4522	4523	-
4523	4524	-
4524	4525	-
4525	4526	-
4526	4527	-
4527	4528	-
4528	4529	-
4529	4530	-
4530	4531	-
4531	4532	-
4532	4533	-
4533	4534	-
4534	4535	-
4535	4536	-
4536	4537	-

**Текстовое описание местоположения границ
населенных пунктов, территориальных зон, особо охраняемых природных
территорий, зон с особыми условиями использования территорий**

Прохождение границы		Описание прохождения границы
от точки	до точки	
1	2	3
4537	4538	-
4538	4539	-
4539	4540	-
4540	4541	-
4541	4542	-
4542	4543	-
4543	4544	-
4544	4545	-
4545	4546	-
4546	4547	-
4547	4548	-
4548	4549	-
4549	4550	-
4550	4551	-
4551	4552	-
4552	4553	-
4553	4554	-
4554	4555	-
4555	4556	-
4556	4557	-
4557	4558	-
4558	4559	-
4559	4560	-
4560	4561	-
4561	4562	-
4562	4563	-
4563	4564	-
4564	4565	-
4565	4566	-
4566	4567	-
4567	4568	-
4568	4569	-
4569	4570	-
4570	4571	-
4571	4572	-
4572	4573	-

**Текстовое описание местоположения границ
населенных пунктов, территориальных зон, особо охраняемых природных
территорий, зон с особыми условиями использования территорий**

Прохождение границы		Описание прохождения границы
от точки	до точки	
1	2	3
4573	4574	-
4574	4575	-
4575	4576	-
4576	4577	-
4577	4578	-
4578	4579	-
4579	4580	-
4580	4581	-
4581	4582	-
4582	4583	-
4583	4584	-
4584	4585	-
4585	4586	-
4586	4587	-
4587	4588	-
4588	4589	-
4589	4590	-
4590	4591	-
4591	4592	-
4592	4593	-
4593	4594	-
4594	4595	-
4595	4596	-
4596	4597	-
4597	4598	-
4598	4599	-
4599	4600	-
4600	4601	-
4601	4602	-
4602	4603	-
4603	4604	-
4604	4605	-
4605	4606	-
4606	4607	-
4607	4608	-
4608	4609	-

**Текстовое описание местоположения границ
населенных пунктов, территориальных зон, особо охраняемых природных
территорий, зон с особыми условиями использования территорий**

Прохождение границы		Описание прохождения границы
от точки	до точки	
1	2	3
4609	4610	-
4610	4611	-
4611	4612	-
4612	4613	-
4613	4614	-
4614	4615	-
4615	4616	-
4616	4617	-
4617	4618	-
4618	4619	-
4619	4620	-
4620	4621	-
4621	4622	-
4622	4623	-
4623	4624	-
4624	4625	-
4625	4626	-
4626	4627	-
4627	4628	-
4628	4629	-
4629	4630	-
4630	4631	-
4631	4632	-
4632	4633	-
4633	4634	-
4634	4635	-
4635	4636	-
4636	4637	-
4637	4638	-
4638	4639	-
4639	4640	-
4640	4641	-
4641	4642	-
4642	4643	-
4643	4644	-
4644	4645	-

**Текстовое описание местоположения границ
населенных пунктов, территориальных зон, особо охраняемых природных
территорий, зон с особыми условиями использования территорий**

Прохождение границы		Описание прохождения границы
от точки	до точки	
1	2	3
4645	4646	-
4646	4647	-
4647	4648	-
4648	4649	-
4649	4650	-
4650	4651	-
4651	4652	-
4652	4653	-
4653	4654	-
4654	4655	-
4655	4656	-
4656	4657	-
4657	4658	-
4658	4659	-
4659	4660	-
4660	4661	-
4661	4662	-
4662	4663	-
4663	4664	-
4664	4665	-
4665	4666	-
4666	4667	-
4667	4668	-
4668	4669	-
4669	4670	-
4670	4671	-
4671	4672	-
4672	4673	-
4673	4674	-
4674	4675	-
4675	4676	-
4676	4677	-
4677	4678	-
4678	4679	-
4679	4680	-
4680	4681	-

**Текстовое описание местоположения границ
населенных пунктов, территориальных зон, особо охраняемых природных
территорий, зон с особыми условиями использования территорий**

Прохождение границы		Описание прохождения границы
от точки	до точки	
1	2	3
4681	4682	-
4682	4683	-
4683	4684	-
4684	4685	-
4685	4686	-
4686	4687	-
4687	4688	-
4688	4689	-
4689	4690	-
4690	4691	-
4691	4692	-
4692	4693	-
4693	4694	-
4694	4695	-
4695	4696	-
4696	4697	-
4697	4698	-
4698	4699	-
4699	4700	-
4700	4701	-
4701	4702	-
4702	4703	-
4703	4704	-
4704	4705	-
4705	4706	-
4706	4707	-
4707	4708	-
4708	4709	-
4709	4710	-
4710	4711	-
4711	4712	-
4712	4713	-
4713	4714	-
4714	4715	-
4715	4716	-
4716	4717	-

**Текстовое описание местоположения границ
населенных пунктов, территориальных зон, особо охраняемых природных
территорий, зон с особыми условиями использования территорий**

Прохождение границы		Описание прохождения границы
от точки	до точки	
1	2	3
4717	4718	-
4718	4719	-
4719	4720	-
4720	4721	-
4721	4722	-
4722	4723	-
4723	4724	-
4724	4725	-
4725	4726	-
4726	4727	-
4727	4728	-
4728	4729	-
4729	4730	-
4730	4731	-
4731	4732	-
4732	4733	-
4733	4734	-
4734	4735	-
4735	4736	-
4736	4737	-
4737	4738	-
4738	4739	-
4739	4740	-
4740	4741	-
4741	4742	-
4742	4743	-
4743	4744	-
4744	4745	-
4745	4746	-
4746	4747	-
4747	4748	-
4748	4749	-
4749	4750	-
4750	4751	-
4751	4752	-
4752	4753	-

**Текстовое описание местоположения границ
населенных пунктов, территориальных зон, особо охраняемых природных
территорий, зон с особыми условиями использования территорий**

Прохождение границы		Описание прохождения границы
от точки	до точки	
1	2	3
4753	4754	-
4754	4755	-
4755	4756	-
4756	4757	-
4757	4758	-
4758	4759	-
4759	4760	-
4760	4761	-
4761	4762	-
4762	4763	-
4763	4764	-
4764	4765	-
4765	4766	-
4766	4767	-
4767	4768	-
4768	4769	-
4769	4770	-
4770	4771	-
4771	4772	-
4772	4773	-
4773	4774	-
4774	4775	-
4775	4776	-
4776	4777	-
4777	4778	-
4778	4779	-
4779	4780	-
4780	4781	-
4781	4782	-
4782	4783	-
4783	4784	-
4784	4785	-
4785	4786	-
4786	4787	-
4787	4788	-
4788	4789	-

**Текстовое описание местоположения границ
населенных пунктов, территориальных зон, особо охраняемых природных
территорий, зон с особыми условиями использования территорий**

Прохождение границы		Описание прохождения границы
от точки	до точки	
1	2	3
4789	4790	-
4790	4791	-
4791	4792	-
4792	4793	-
4793	4794	-
4794	4795	-
4795	4796	-
4796	4797	-
4797	4798	-
4798	4799	-
4799	4800	-
4800	4801	-
4801	4802	-
4802	4803	-
4803	4804	-
4804	4805	-
4805	4806	-
4806	4807	-
4807	4808	-
4808	4809	-
4809	4810	-
4810	4811	-
4811	4812	-
4812	4813	-
4813	4814	-
4814	4815	-
4815	4816	-
4816	4817	-
4817	4818	-
4818	4819	-
4819	4820	-
4820	4821	-
4821	4822	-
4822	4823	-
4823	4824	-
4824	4825	-

**Текстовое описание местоположения границ
населенных пунктов, территориальных зон, особо охраняемых природных
территорий, зон с особыми условиями использования территорий**

Прохождение границы		Описание прохождения границы
от точки	до точки	
1	2	3
4825	4826	-
4826	4827	-
4827	4828	-
4828	4829	-
4829	4830	-
4830	4831	-
4831	4832	-
4832	4833	-
4833	4834	-
4834	4835	-
4835	4836	-
4836	4837	-
4837	4838	-
4838	4839	-
4839	4840	-
4840	4841	-
4841	4842	-
4842	4843	-
4843	4844	-
4844	4845	-
4845	4846	-
4846	4847	-
4847	4848	-
4848	4849	-
4849	4850	-
4850	4851	-
4851	4852	-
4852	4853	-
4853	4854	-
4854	4855	-
4855	4856	-
4856	4857	-
4857	4858	-
4858	4859	-
4859	4860	-
4860	4861	-

**Текстовое описание местоположения границ
населенных пунктов, территориальных зон, особо охраняемых природных
территорий, зон с особыми условиями использования территорий**

Прохождение границы		Описание прохождения границы
от точки	до точки	
1	2	3
4861	4862	-
4862	4863	-
4863	4864	-
4864	4865	-
4865	4866	-
4866	4867	-
4867	4868	-
4868	4869	-
4869	4870	-
4870	4871	-
4871	4872	-
4872	4873	-
4873	4874	-
4874	4875	-
4875	4876	-
4876	4877	-
4877	4878	-
4878	4879	-
4879	4880	-
4880	4881	-
4881	4882	-
4882	4883	-
4883	4884	-
4884	4885	-
4885	4886	-
4886	4887	-
4887	4888	-
4888	4889	-
4889	4890	-
4890	4891	-
4891	4892	-
4892	4893	-
4893	4894	-
4894	4895	-
4895	4896	-
4896	4897	-

**Текстовое описание местоположения границ
населенных пунктов, территориальных зон, особо охраняемых природных
территорий, зон с особыми условиями использования территорий**

Прохождение границы		Описание прохождения границы
от точки	до точки	
1	2	3
4897	4898	-
4898	4899	-
4899	4900	-
4900	4901	-
4901	4902	-
4902	4903	-
4903	4904	-
4904	4905	-
4905	4906	-
4906	4907	-
4907	4908	-
4908	4909	-
4909	4910	-
4910	4911	-
4911	4912	-
4912	4913	-
4913	4914	-
4914	4915	-
4915	4916	-
4916	4917	-
4917	4918	-
4918	4919	-
4919	4920	-
4920	4921	-
4921	4922	-
4922	4923	-
4923	4924	-
4924	4925	-
4925	4926	-
4926	4927	-
4927	4928	-
4928	4929	-
4929	4930	-
4930	4931	-
4931	4932	-
4932	4933	-

**Текстовое описание местоположения границ
населенных пунктов, территориальных зон, особо охраняемых природных
территорий, зон с особыми условиями использования территорий**

Прохождение границы		Описание прохождения границы
от точки	до точки	
1	2	3
4933	4934	-
4934	4935	-
4935	4936	-
4936	4937	-
4937	4938	-
4938	4939	-
4939	4940	-
4940	4941	-
4941	4942	-
4942	4943	-
4943	4944	-
4944	4945	-
4945	4946	-
4946	4947	-
4947	4948	-
4948	4949	-
4949	4950	-
4950	4951	-
4951	4952	-
4952	4953	-
4953	4954	-
4954	4955	-
4955	4956	-
4956	4957	-
4957	4958	-
4958	4959	-
4959	4960	-
4960	4961	-
4961	4962	-
4962	4963	-
4963	4964	-
4964	4965	-
4965	4966	-
4966	4967	-
4967	4968	-
4968	4969	-

**Текстовое описание местоположения границ
населенных пунктов, территориальных зон, особо охраняемых природных
территорий, зон с особыми условиями использования территорий**

Прохождение границы		Описание прохождения границы
от точки	до точки	
1	2	3
4969	4970	-
4970	4971	-
4971	4972	-
4972	4973	-
4973	4974	-
4974	4975	-
4975	4976	-
4976	4977	-
4977	4978	-
4978	4979	-
4979	4980	-
4980	4981	-
4981	4982	-
4982	4983	-
4983	4984	-
4984	4985	-
4985	4986	-
4986	4987	-
4987	4988	-
4988	4989	-
4989	4990	-
4990	4991	-
4991	4992	-
4992	4993	-
4993	4994	-
4994	4995	-
4995	4996	-
4996	4997	-
4997	4998	-
4998	4999	-
4999	5000	-
5000	5001	-
5001	5002	-
5002	5003	-
5003	5004	-
5004	5005	-

**Текстовое описание местоположения границ
населенных пунктов, территориальных зон, особо охраняемых природных
территорий, зон с особыми условиями использования территорий**

Прохождение границы		Описание прохождения границы
от точки	до точки	
1	2	3
5005	5006	-
5006	5007	-
5007	5008	-
5008	5009	-
5009	5010	-
5010	5011	-
5011	5012	-
5012	5013	-
5013	5014	-
5014	5015	-
5015	5016	-
5016	5017	-
5017	5018	-
5018	5019	-
5019	5020	-
5020	5021	-
5021	5022	-
5022	5023	-
5023	5024	-
5024	4516	-
5025	5026	-
5026	5027	-
5027	5028	-
5028	5029	-
5029	5030	-
5030	5031	-
5031	5032	-
5032	5033	-
5033	5034	-
5034	5035	-
5035	5036	-
5036	5037	-
5037	5038	-
5038	5039	-
5039	5040	-
5040	5041	-

**Текстовое описание местоположения границ
населенных пунктов, территориальных зон, особо охраняемых природных
территорий, зон с особыми условиями использования территорий**

Прохождение границы		Описание прохождения границы
от точки	до точки	
1	2	3
5041	5042	-
5042	5043	-
5043	5044	-
5044	5045	-
5045	5046	-
5046	5047	-
5047	5048	-
5048	5049	-
5049	5050	-
5050	5051	-
5051	5052	-
5052	5053	-
5053	5054	-
5054	5055	-
5055	5056	-
5056	5025	-
5057	5058	-
5058	5059	-
5059	5060	-
5060	5061	-
5061	5062	-
5062	5063	-
5063	5064	-
5064	5065	-
5065	5066	-
5066	5067	-
5067	5068	-
5068	5069	-
5069	5070	-
5070	5071	-
5071	5072	-
5072	5073	-
5073	5074	-
5074	5075	-
5075	5076	-
5076	5077	-

**Текстовое описание местоположения границ
населенных пунктов, территориальных зон, особо охраняемых природных
территорий, зон с особыми условиями использования территорий**

Прохождение границы		Описание прохождения границы
от точки	до точки	
1	2	3
5077	5078	-
5078	5079	-
5079	5080	-
5080	5081	-
5081	5082	-
5082	5083	-
5083	5084	-
5084	5085	-
5085	5086	-
5086	5087	-
5087	5088	-
5088	5089	-
5089	5090	-
5090	5091	-
5091	5092	-
5092	5093	-
5093	5057	-
5094	5095	-
5095	5096	-
5096	5097	-
5097	5098	-
5098	5099	-
5099	5094	-
5100	5101	-
5101	5102	-
5102	5103	-
5103	5104	-
5104	5105	-
5105	5106	-
5106	5107	-
5107	5108	-
5108	5109	-
5109	5110	-
5110	5111	-
5111	5112	-
5112	5113	-

**Текстовое описание местоположения границ
населенных пунктов, территориальных зон, особо охраняемых природных
территорий, зон с особыми условиями использования территорий**

Прохождение границы		Описание прохождения границы
от точки	до точки	
1	2	3
5113	5114	-
5114	5115	-
5115	5116	-
5116	5117	-
5117	5118	-
5118	5119	-
5119	5120	-
5120	5121	-
5121	5122	-
5122	5123	-
5123	5124	-
5124	5125	-
5125	5126	-
5126	5127	-
5127	5128	-
5128	5129	-
5129	5130	-
5130	5131	-
5131	5132	-
5132	5133	-
5133	5134	-
5134	5135	-
5135	5100	-
5136	5137	-
5137	5138	-
5138	5139	-
5139	5140	-
5140	5141	-
5141	5142	-
5142	5143	-
5143	5144	-
5144	5145	-
5145	5146	-
5146	5136	-
5147	5148	-
5148	5149	-

**Текстовое описание местоположения границ
населенных пунктов, территориальных зон, особо охраняемых природных
территорий, зон с особыми условиями использования территорий**

Прохождение границы		Описание прохождения границы
от точки	до точки	
1	2	3
5149	5150	-
5150	5151	-
5151	5147	-
5152	5153	-
5153	5154	-
5154	5155	-
5155	5156	-
5156	5157	-
5157	5158	-
5158	5159	-
5159	5160	-
5160	5161	-
5161	5162	-
5162	5163	-
5163	5164	-
5164	5165	-
5165	5166	-
5166	5167	-
5167	5168	-
5168	5169	-
5169	5170	-
5170	5171	-
5171	5172	-
5172	5173	-
5173	5174	-
5174	5175	-
5175	5176	-
5176	5177	-
5177	5178	-
5178	5179	-
5179	5180	-
5180	5181	-
5181	5182	-
5182	5183	-
5183	5184	-
5184	5185	-

**Текстовое описание местоположения границ
населенных пунктов, территориальных зон, особо охраняемых природных
территорий, зон с особыми условиями использования территорий**

Прохождение границы		Описание прохождения границы
от точки	до точки	
1	2	3
5185	5186	-
5186	5187	-
5187	5188	-
5188	5189	-
5189	5190	-
5190	5191	-
5191	5192	-
5192	5193	-
5193	5194	-
5194	5195	-
5195	5196	-
5196	5197	-
5197	5198	-
5198	5199	-
5199	5200	-
5200	5201	-
5201	5202	-
5202	5203	-
5203	5152	-
5204	5205	-
5205	5206	-
5206	5207	-
5207	5208	-
5208	5209	-
5209	5210	-
5210	5211	-
5211	5212	-
5212	5213	-
5213	5214	-
5214	5215	-
5215	5216	-
5216	5217	-
5217	5218	-
5218	5219	-
5219	5220	-
5220	5221	-

**Текстовое описание местоположения границ
населенных пунктов, территориальных зон, особо охраняемых природных
территорий, зон с особыми условиями использования территорий**

Прохождение границы		Описание прохождения границы
от точки	до точки	
1	2	3
5221	5222	-
5222	5223	-
5223	5224	-
5224	5225	-
5225	5226	-
5226	5227	-
5227	5228	-
5228	5229	-
5229	5230	-
5230	5231	-
5231	5204	-
5232	5233	-
5233	5234	-
5234	5235	-
5235	5236	-
5236	5237	-
5237	5238	-
5238	5239	-
5239	5240	-
5240	5241	-
5241	5242	-
5242	5243	-
5243	5244	-
5244	5245	-
5245	5246	-
5246	5247	-
5247	5248	-
5248	5249	-
5249	5250	-
5250	5251	-
5251	5252	-
5252	5253	-
5253	5254	-
5254	5255	-
5255	5256	-
5256	5257	-

**Текстовое описание местоположения границ
населенных пунктов, территориальных зон, особо охраняемых природных
территорий, зон с особыми условиями использования территорий**

Прохождение границы		Описание прохождения границы
от точки	до точки	
1	2	3
5257	5258	-
5258	5259	-
5259	5260	-
5260	5261	-
5261	5262	-
5262	5263	-
5263	5264	-
5264	5265	-
5265	5266	-
5266	5267	-
5267	5268	-
5268	5269	-
5269	5270	-
5270	5271	-
5271	5272	-
5272	5273	-
5273	5274	-
5274	5275	-
5275	5276	-
5276	5277	-
5277	5278	-
5278	5279	-
5279	5280	-
5280	5281	-
5281	5282	-
5282	5283	-
5283	5284	-
5284	5285	-
5285	5286	-
5286	5287	-
5287	5288	-
5288	5289	-
5289	5290	-
5290	5291	-
5291	5292	-
5292	5293	-

**Текстовое описание местоположения границ
населенных пунктов, территориальных зон, особо охраняемых природных
территорий, зон с особыми условиями использования территорий**

Прохождение границы		Описание прохождения границы
от точки	до точки	
1	2	3
5293	5294	-
5294	5295	-
5295	5296	-
5296	5297	-
5297	5298	-
5298	5299	-
5299	5300	-
5300	5301	-
5301	5302	-
5302	5303	-
5303	5304	-
5304	5305	-
5305	5306	-
5306	5307	-
5307	5308	-
5308	5309	-
5309	5310	-
5310	5311	-
5311	5312	-
5312	5313	-
5313	5314	-
5314	5315	-
5315	5316	-
5316	5317	-
5317	5318	-
5318	5319	-
5319	5320	-
5320	5321	-
5321	5322	-
5322	5323	-
5323	5324	-
5324	5325	-
5325	5326	-
5326	5327	-
5327	5328	-
5328	5329	-

**Текстовое описание местоположения границ
населенных пунктов, территориальных зон, особо охраняемых природных
территорий, зон с особыми условиями использования территорий**

Прохождение границы		Описание прохождения границы
от точки	до точки	
1	2	3
5329	5330	-
5330	5331	-
5331	5332	-
5332	5333	-
5333	5334	-
5334	5335	-
5335	5336	-
5336	5337	-
5337	5338	-
5338	5232	-
5339	5340	-
5340	5341	-
5341	5342	-
5342	5343	-
5343	5344	-
5344	5345	-
5345	5346	-
5346	5339	-
5347	5348	-
5348	5349	-
5349	5350	-
5350	5351	-
5351	5352	-
5352	5353	-
5353	5354	-
5354	5355	-
5355	5356	-
5356	5357	-
5357	5358	-
5358	5359	-
5359	5360	-
5360	5361	-
5361	5362	-
5362	5363	-
5363	5364	-
5364	5365	-

**Текстовое описание местоположения границ
населенных пунктов, территориальных зон, особо охраняемых природных
территорий, зон с особыми условиями использования территорий**

Прохождение границы		Описание прохождения границы
от точки	до точки	
1	2	3
5365	5366	-
5366	5367	-
5367	5368	-
5368	5369	-
5369	5370	-
5370	5371	-
5371	5372	-
5372	5373	-
5373	5374	-
5374	5375	-
5375	5376	-
5376	5377	-
5377	5378	-
5378	5379	-
5379	5380	-
5380	5381	-
5381	5382	-
5382	5383	-
5383	5384	-
5384	5385	-
5385	5386	-
5386	5387	-
5387	5388	-
5388	5389	-
5389	5347	-
5390	5391	-
5391	5392	-
5392	5393	-
5393	5394	-
5394	5395	-
5395	5396	-
5396	5397	-
5397	5398	-
5398	5399	-
5399	5400	-
5400	5401	-

**Текстовое описание местоположения границ
населенных пунктов, территориальных зон, особо охраняемых природных
территорий, зон с особыми условиями использования территорий**

Прохождение границы		Описание прохождения границы
от точки	до точки	
1	2	3
5401	5402	-
5402	5403	-
5403	5404	-
5404	5405	-
5405	5406	-
5406	5407	-
5407	5408	-
5408	5409	-
5409	5410	-
5410	5411	-
5411	5412	-
5412	5413	-
5413	5414	-
5414	5415	-
5415	5416	-
5416	5417	-
5417	5418	-
5418	5419	-
5419	5420	-
5420	5421	-
5421	5422	-
5422	5423	-
5423	5424	-
5424	5425	-
5425	5426	-
5426	5427	-
5427	5428	-
5428	5429	-
5429	5430	-
5430	5431	-
5431	5432	-
5432	5433	-
5433	5390	-
5434	5435	-
5435	5436	-
5436	5437	-

**Текстовое описание местоположения границ
населенных пунктов, территориальных зон, особо охраняемых природных
территорий, зон с особыми условиями использования территорий**

Прохождение границы		Описание прохождения границы
от точки	до точки	
1	2	3
5437	5438	-
5438	5439	-
5439	5440	-
5440	5441	-
5441	5442	-
5442	5443	-
5443	5444	-
5444	5445	-
5445	5446	-
5446	5447	-
5447	5448	-
5448	5449	-
5449	5450	-
5450	5451	-
5451	5452	-
5452	5453	-
5453	5454	-
5454	5455	-
5455	5456	-
5456	5457	-
5457	5458	-
5458	5459	-
5459	5460	-
5460	5461	-
5461	5462	-
5462	5463	-
5463	5464	-
5464	5465	-
5465	5466	-
5466	5467	-
5467	5468	-
5468	5434	-
5469	5470	-
5470	5471	-
5471	5472	-
5472	5473	-

**Текстовое описание местоположения границ
населенных пунктов, территориальных зон, особо охраняемых природных
территорий, зон с особыми условиями использования территорий**

Прохождение границы		Описание прохождения границы
от точки	до точки	
1	2	3
5473	5469	-
5474	5475	-
5475	5476	-
5476	5477	-
5477	5478	-
5478	5479	-
5479	5480	-
5480	5481	-
5481	5482	-
5482	5483	-
5483	5484	-
5484	5485	-
5485	5486	-
5486	5487	-
5487	5488	-
5488	5489	-
5489	5490	-
5490	5491	-
5491	5492	-
5492	5493	-
5493	5494	-
5494	5495	-
5495	5496	-
5496	5497	-
5497	5498	-
5498	5499	-
5499	5500	-
5500	5501	-
5501	5502	-
5502	5503	-
5503	5504	-
5504	5505	-
5505	5506	-
5506	5507	-
5507	5508	-
5508	5509	-

**Текстовое описание местоположения границ
населенных пунктов, территориальных зон, особо охраняемых природных
территорий, зон с особыми условиями использования территорий**

Прохождение границы		Описание прохождения границы
от точки	до точки	
1	2	3
5509	5510	-
5510	5511	-
5511	5512	-
5512	5513	-
5513	5514	-
5514	5515	-
5515	5516	-
5516	5517	-
5517	5518	-
5518	5519	-
5519	5520	-
5520	5521	-
5521	5522	-
5522	5523	-
5523	5524	-
5524	5525	-
5525	5526	-
5526	5527	-
5527	5528	-
5528	5529	-
5529	5530	-
5530	5531	-
5531	5532	-
5532	5533	-
5533	5534	-
5534	5535	-
5535	5536	-
5536	5537	-
5537	5538	-
5538	5539	-
5539	5540	-
5540	5541	-
5541	5542	-
5542	5543	-
5543	5544	-
5544	5545	-

**Текстовое описание местоположения границ
населенных пунктов, территориальных зон, особо охраняемых природных
территорий, зон с особыми условиями использования территорий**

Прохождение границы		Описание прохождения границы
от точки	до точки	
1	2	3
5545	5546	-
5546	5547	-
5547	5548	-
5548	5549	-
5549	5550	-
5550	5551	-
5551	5552	-
5552	5553	-
5553	5554	-
5554	5555	-
5555	5556	-
5556	5474	-
5557	5558	-
5558	5559	-
5559	5560	-
5560	5561	-
5561	5562	-
5562	5563	-
5563	5564	-
5564	5565	-
5565	5566	-
5566	5567	-
5567	5568	-
5568	5569	-
5569	5570	-
5570	5571	-
5571	5572	-
5572	5573	-
5573	5574	-
5574	5575	-
5575	5576	-
5576	5577	-
5577	5578	-
5578	5579	-
5579	5580	-
5580	5581	-

**Текстовое описание местоположения границ
населенных пунктов, территориальных зон, особо охраняемых природных
территорий, зон с особыми условиями использования территорий**

Прохождение границы		Описание прохождения границы
от точки	до точки	
1	2	3
5581	5582	-
5582	5583	-
5583	5584	-
5584	5585	-
5585	5586	-
5586	5587	-
5587	5588	-
5588	5589	-
5589	5590	-
5590	5591	-
5591	5592	-
5592	5593	-
5593	5594	-
5594	5595	-
5595	5596	-
5596	5597	-
5597	5598	-
5598	5599	-
5599	5600	-
5600	5601	-
5601	5602	-
5602	5557	-
5603	5604	-
5604	5605	-
5605	5606	-
5606	5607	-
5607	5608	-
5608	5609	-
5609	5610	-
5610	5611	-
5611	5612	-
5612	5613	-
5613	5614	-
5614	5615	-
5615	5616	-
5616	5617	-

**Текстовое описание местоположения границ
населенных пунктов, территориальных зон, особо охраняемых природных
территорий, зон с особыми условиями использования территорий**

Прохождение границы		Описание прохождения границы
от точки	до точки	
1	2	3
5617	5618	-
5618	5619	-
5619	5620	-
5620	5621	-
5621	5622	-
5622	5623	-
5623	5624	-
5624	5625	-
5625	5626	-
5626	5627	-
5627	5628	-
5628	5629	-
5629	5630	-
5630	5631	-
5631	5632	-
5632	5633	-
5633	5603	-
5634	5635	-
5635	5636	-
5636	5637	-
5637	5634	-
5638	5639	-
5639	5640	-
5640	5641	-
5641	5638	-
5642	5643	-
5643	5644	-
5644	5645	-
5645	5646	-
5646	5647	-
5647	5648	-
5648	5649	-
5649	5650	-
5650	5651	-
5651	5652	-
5652	5653	-

**Текстовое описание местоположения границ
населенных пунктов, территориальных зон, особо охраняемых природных
территорий, зон с особыми условиями использования территорий**

Прохождение границы		Описание прохождения границы
от точки	до точки	
1	2	3
5653	5654	-
5654	5655	-
5655	5656	-
5656	5657	-
5657	5658	-
5658	5659	-
5659	5660	-
5660	5661	-
5661	5662	-
5662	5663	-
5663	5664	-
5664	5665	-
5665	5666	-
5666	5667	-
5667	5668	-
5668	5669	-
5669	5670	-
5670	5671	-
5671	5672	-
5672	5673	-
5673	5674	-
5674	5675	-
5675	5676	-
5676	5677	-
5677	5678	-
5678	5679	-
5679	5680	-
5680	5681	-
5681	5682	-
5682	5683	-
5683	5684	-
5684	5685	-
5685	5686	-
5686	5642	-
5687	5688	-
5688	5689	-

**Текстовое описание местоположения границ
населенных пунктов, территориальных зон, особо охраняемых природных
территорий, зон с особыми условиями использования территорий**

Прохождение границы		Описание прохождения границы
от точки	до точки	
1	2	3
5689	5690	-
5690	5691	-
5691	5692	-
5692	5693	-
5693	5694	-
5694	5695	-
5695	5696	-
5696	5697	-
5697	5698	-
5698	5699	-
5699	5700	-
5700	5701	-
5701	5702	-
5702	5703	-
5703	5704	-
5704	5705	-
5705	5706	-
5706	5707	-
5707	5708	-
5708	5709	-
5709	5710	-
5710	5711	-
5711	5712	-
5712	5713	-
5713	5714	-
5714	5715	-
5715	5716	-
5716	5717	-
5717	5718	-
5718	5719	-
5719	5720	-
5720	5721	-
5721	5722	-
5722	5723	-
5723	5724	-
5724	5725	-

**Текстовое описание местоположения границ
населенных пунктов, территориальных зон, особо охраняемых природных
территорий, зон с особыми условиями использования территорий**

Прохождение границы		Описание прохождения границы
от точки	до точки	
1	2	3
5725	5726	-
5726	5727	-
5727	5728	-
5728	5729	-
5729	5730	-
5730	5731	-
5731	5732	-
5732	5733	-
5733	5734	-
5734	5735	-
5735	5736	-
5736	5737	-
5737	5738	-
5738	5739	-
5739	5740	-
5740	5741	-
5741	5742	-
5742	5743	-
5743	5744	-
5744	5745	-
5745	5746	-
5746	5747	-
5747	5748	-
5748	5749	-
5749	5750	-
5750	5751	-
5751	5752	-
5752	5753	-
5753	5754	-
5754	5687	-
5755	5756	-
5756	5757	-
5757	5758	-
5758	5759	-
5759	5760	-
5760	5761	-

**Текстовое описание местоположения границ
населенных пунктов, территориальных зон, особо охраняемых природных
территорий, зон с особыми условиями использования территорий**

Прохождение границы		Описание прохождения границы
от точки	до точки	
1	2	3
5761	5762	-
5762	5763	-
5763	5764	-
5764	5765	-
5765	5766	-
5766	5767	-
5767	5768	-
5768	5769	-
5769	5770	-
5770	5771	-
5771	5772	-
5772	5773	-
5773	5774	-
5774	5775	-
5775	5776	-
5776	5777	-
5777	5778	-
5778	5779	-
5779	5780	-
5780	5781	-
5781	5782	-
5782	5783	-
5783	5784	-
5784	5785	-
5785	5786	-
5786	5787	-
5787	5788	-
5788	5789	-
5789	5790	-
5790	5791	-
5791	5792	-
5792	5793	-
5793	5794	-
5794	5795	-
5795	5796	-
5796	5797	-

**Текстовое описание местоположения границ
населенных пунктов, территориальных зон, особо охраняемых природных
территорий, зон с особыми условиями использования территорий**

Прохождение границы		Описание прохождения границы
от точки	до точки	
1	2	3
5797	5798	-
5798	5799	-
5799	5800	-
5800	5801	-
5801	5802	-
5802	5803	-
5803	5804	-
5804	5805	-
5805	5806	-
5806	5807	-
5807	5808	-
5808	5809	-
5809	5810	-
5810	5811	-
5811	5812	-
5812	5813	-
5813	5814	-
5814	5815	-
5815	5816	-
5816	5817	-
5817	5818	-
5818	5819	-
5819	5820	-
5820	5821	-
5821	5822	-
5822	5823	-
5823	5824	-
5824	5825	-
5825	5826	-
5826	5827	-
5827	5828	-
5828	5829	-
5829	5830	-
5830	5831	-
5831	5832	-
5832	5833	-

**Текстовое описание местоположения границ
населенных пунктов, территориальных зон, особо охраняемых природных
территорий, зон с особыми условиями использования территорий**

Прохождение границы		Описание прохождения границы
от точки	до точки	
1	2	3
5833	5834	-
5834	5835	-
5835	5836	-
5836	5837	-
5837	5838	-
5838	5839	-
5839	5840	-
5840	5841	-
5841	5755	-
5842	5843	-
5843	5844	-
5844	5845	-
5845	5846	-
5846	5847	-
5847	5848	-
5848	5849	-
5849	5850	-
5850	5851	-
5851	5852	-
5852	5853	-
5853	5854	-
5854	5855	-
5855	5856	-
5856	5857	-
5857	5858	-
5858	5859	-
5859	5860	-
5860	5861	-
5861	5862	-
5862	5863	-
5863	5864	-
5864	5865	-
5865	5866	-
5866	5867	-
5867	5868	-
5868	5869	-

**Текстовое описание местоположения границ
населенных пунктов, территориальных зон, особо охраняемых природных
территорий, зон с особыми условиями использования территорий**

Прохождение границы		Описание прохождения границы
от точки	до точки	
1	2	3
5869	5870	-
5870	5871	-
5871	5872	-
5872	5873	-
5873	5874	-
5874	5875	-
5875	5876	-
5876	5877	-
5877	5878	-
5878	5879	-
5879	5880	-
5880	5881	-
5881	5882	-
5882	5883	-
5883	5884	-
5884	5885	-
5885	5886	-
5886	5887	-
5887	5888	-
5888	5889	-
5889	5890	-
5890	5891	-
5891	5892	-
5892	5893	-
5893	5894	-
5894	5895	-
5895	5896	-
5896	5897	-
5897	5898	-
5898	5899	-
5899	5900	-
5900	5901	-
5901	5902	-
5902	5903	-
5903	5904	-
5904	5905	-

**Текстовое описание местоположения границ
населенных пунктов, территориальных зон, особо охраняемых природных
территорий, зон с особыми условиями использования территорий**

Прохождение границы		Описание прохождения границы
от точки	до точки	
1	2	3
5905	5906	-
5906	5907	-
5907	5908	-
5908	5909	-
5909	5910	-
5910	5911	-
5911	5912	-
5912	5913	-
5913	5914	-
5914	5915	-
5915	5916	-
5916	5917	-
5917	5918	-
5918	5919	-
5919	5920	-
5920	5921	-
5921	5922	-
5922	5923	-
5923	5924	-
5924	5925	-
5925	5926	-
5926	5927	-
5927	5928	-
5928	5929	-
5929	5930	-
5930	5931	-
5931	5932	-
5932	5933	-
5933	5934	-
5934	5935	-
5935	5936	-
5936	5937	-
5937	5938	-
5938	5939	-
5939	5940	-
5940	5941	-

**Текстовое описание местоположения границ
населенных пунктов, территориальных зон, особо охраняемых природных
территорий, зон с особыми условиями использования территорий**

Прохождение границы		Описание прохождения границы
от точки	до точки	
1	2	3
5941	5942	-
5942	5943	-
5943	5944	-
5944	5945	-
5945	5946	-
5946	5947	-
5947	5948	-
5948	5949	-
5949	5950	-
5950	5951	-
5951	5952	-
5952	5953	-
5953	5954	-
5954	5955	-
5955	5956	-
5956	5957	-
5957	5958	-
5958	5959	-
5959	5960	-
5960	5961	-
5961	5962	-
5962	5963	-
5963	5964	-
5964	5965	-
5965	5966	-
5966	5967	-
5967	5968	-
5968	5969	-
5969	5970	-
5970	5971	-
5971	5972	-
5972	5973	-
5973	5974	-
5974	5975	-
5975	5976	-
5976	5977	-

**Текстовое описание местоположения границ
населенных пунктов, территориальных зон, особо охраняемых природных
территорий, зон с особыми условиями использования территорий**

Прохождение границы		Описание прохождения границы
от точки	до точки	
1	2	3
5977	5978	-
5978	5979	-
5979	5980	-
5980	5981	-
5981	5982	-
5982	5983	-
5983	5984	-
5984	5985	-
5985	5986	-
5986	5987	-
5987	5988	-
5988	5989	-
5989	5990	-
5990	5991	-
5991	5992	-
5992	5993	-
5993	5994	-
5994	5995	-
5995	5996	-
5996	5997	-
5997	5998	-
5998	5999	-
5999	6000	-
6000	6001	-
6001	6002	-
6002	6003	-
6003	6004	-
6004	6005	-
6005	6006	-
6006	6007	-
6007	6008	-
6008	6009	-
6009	6010	-
6010	6011	-
6011	6012	-
6012	6013	-

**Текстовое описание местоположения границ
населенных пунктов, территориальных зон, особо охраняемых природных
территорий, зон с особыми условиями использования территорий**

Прохождение границы		Описание прохождения границы
от точки	до точки	
1	2	3
6013	6014	-
6014	6015	-
6015	6016	-
6016	6017	-
6017	6018	-
6018	6019	-
6019	6020	-
6020	6021	-
6021	6022	-
6022	6023	-
6023	6024	-
6024	6025	-
6025	6026	-
6026	6027	-
6027	6028	-
6028	6029	-
6029	6030	-
6030	6031	-
6031	6032	-
6032	6033	-
6033	6034	-
6034	6035	-
6035	6036	-
6036	6037	-
6037	6038	-
6038	6039	-
6039	6040	-
6040	6041	-
6041	6042	-
6042	6043	-
6043	6044	-
6044	6045	-
6045	6046	-
6046	6047	-
6047	6048	-
6048	6049	-

**Текстовое описание местоположения границ
населенных пунктов, территориальных зон, особо охраняемых природных
территорий, зон с особыми условиями использования территорий**

Прохождение границы		Описание прохождения границы
от точки	до точки	
1	2	3
6049	6050	-
6050	6051	-
6051	6052	-
6052	6053	-
6053	6054	-
6054	6055	-
6055	6056	-
6056	6057	-
6057	6058	-
6058	6059	-
6059	6060	-
6060	6061	-
6061	6062	-
6062	6063	-
6063	6064	-
6064	6065	-
6065	6066	-
6066	6067	-
6067	6068	-
6068	6069	-
6069	6070	-
6070	6071	-
6071	6072	-
6072	6073	-
6073	6074	-
6074	6075	-
6075	6076	-
6076	6077	-
6077	6078	-
6078	6079	-
6079	6080	-
6080	6081	-
6081	6082	-
6082	6083	-
6083	6084	-
6084	6085	-

**Текстовое описание местоположения границ
населенных пунктов, территориальных зон, особо охраняемых природных
территорий, зон с особыми условиями использования территорий**

Прохождение границы		Описание прохождения границы
от точки	до точки	
1	2	3
6085	6086	-
6086	6087	-
6087	6088	-
6088	6089	-
6089	6090	-
6090	6091	-
6091	6092	-
6092	6093	-
6093	6094	-
6094	6095	-
6095	6096	-
6096	6097	-
6097	6098	-
6098	6099	-
6099	6100	-
6100	6101	-
6101	6102	-
6102	6103	-
6103	6104	-
6104	6105	-
6105	6106	-
6106	6107	-
6107	6108	-
6108	6109	-
6109	6110	-
6110	6111	-
6111	6112	-
6112	6113	-
6113	6114	-
6114	6115	-
6115	6116	-
6116	6117	-
6117	6118	-
6118	6119	-
6119	6120	-
6120	6121	-

**Текстовое описание местоположения границ
населенных пунктов, территориальных зон, особо охраняемых природных
территорий, зон с особыми условиями использования территорий**

Прохождение границы		Описание прохождения границы
от точки	до точки	
1	2	3
6121	6122	-
6122	6123	-
6123	6124	-
6124	6125	-
6125	6126	-
6126	6127	-
6127	6128	-
6128	6129	-
6129	6130	-
6130	6131	-
6131	6132	-
6132	6133	-
6133	6134	-
6134	6135	-
6135	6136	-
6136	6137	-
6137	6138	-
6138	6139	-
6139	6140	-
6140	6141	-
6141	6142	-
6142	6143	-
6143	6144	-
6144	6145	-
6145	6146	-
6146	6147	-
6147	6148	-
6148	6149	-
6149	6150	-
6150	6151	-
6151	6152	-
6152	6153	-
6153	6154	-
6154	6155	-
6155	6156	-
6156	6157	-

**Текстовое описание местоположения границ
населенных пунктов, территориальных зон, особо охраняемых природных
территорий, зон с особыми условиями использования территорий**

Прохождение границы		Описание прохождения границы
от точки	до точки	
1	2	3
6157	6158	-
6158	6159	-
6159	6160	-
6160	6161	-
6161	6162	-
6162	6163	-
6163	6164	-
6164	6165	-
6165	6166	-
6166	6167	-
6167	6168	-
6168	6169	-
6169	6170	-
6170	6171	-
6171	6172	-
6172	6173	-
6173	6174	-
6174	6175	-
6175	6176	-
6176	6177	-
6177	6178	-
6178	6179	-
6179	6180	-
6180	6181	-
6181	6182	-
6182	6183	-
6183	6184	-
6184	6185	-
6185	6186	-
6186	6187	-
6187	6188	-
6188	6189	-
6189	6190	-
6190	6191	-
6191	6192	-
6192	6193	-

**Текстовое описание местоположения границ
населенных пунктов, территориальных зон, особо охраняемых природных
территорий, зон с особыми условиями использования территорий**

Прохождение границы		Описание прохождения границы
от точки	до точки	
1	2	3
6193	6194	-
6194	6195	-
6195	6196	-
6196	6197	-
6197	6198	-
6198	6199	-
6199	6200	-
6200	6201	-
6201	6202	-
6202	6203	-
6203	6204	-
6204	6205	-
6205	6206	-
6206	6207	-
6207	6208	-
6208	6209	-
6209	6210	-
6210	6211	-
6211	6212	-
6212	6213	-
6213	6214	-
6214	6215	-
6215	6216	-
6216	6217	-
6217	6218	-
6218	6219	-
6219	6220	-
6220	6221	-
6221	6222	-
6222	6223	-
6223	6224	-
6224	6225	-
6225	6226	-
6226	6227	-
6227	6228	-
6228	6229	-

**Текстовое описание местоположения границ
населенных пунктов, территориальных зон, особо охраняемых природных
территорий, зон с особыми условиями использования территорий**

Прохождение границы		Описание прохождения границы
от точки	до точки	
1	2	3
6229	6230	-
6230	6231	-
6231	6232	-
6232	6233	-
6233	6234	-
6234	6235	-
6235	6236	-
6236	6237	-
6237	6238	-
6238	6239	-
6239	6240	-
6240	6241	-
6241	6242	-
6242	6243	-
6243	6244	-
6244	6245	-
6245	6246	-
6246	6247	-
6247	6248	-
6248	6249	-
6249	6250	-
6250	6251	-
6251	6252	-
6252	6253	-
6253	6254	-
6254	6255	-
6255	6256	-
6256	6257	-
6257	6258	-
6258	6259	-
6259	6260	-
6260	6261	-
6261	6262	-
6262	6263	-
6263	6264	-
6264	6265	-

**Текстовое описание местоположения границ
населенных пунктов, территориальных зон, особо охраняемых природных
территорий, зон с особыми условиями использования территорий**

Прохождение границы		Описание прохождения границы
от точки	до точки	
1	2	3
6265	6266	-
6266	6267	-
6267	6268	-
6268	6269	-
6269	6270	-
6270	6271	-
6271	6272	-
6272	6273	-
6273	6274	-
6274	6275	-
6275	6276	-
6276	6277	-
6277	6278	-
6278	6279	-
6279	6280	-
6280	6281	-
6281	6282	-
6282	6283	-
6283	6284	-
6284	6285	-
6285	6286	-
6286	6287	-
6287	6288	-
6288	6289	-
6289	6290	-
6290	6291	-
6291	6292	-
6292	6293	-
6293	6294	-
6294	6295	-
6295	6296	-
6296	6297	-
6297	6298	-
6298	6299	-
6299	6300	-
6300	6301	-

**Текстовое описание местоположения границ
населенных пунктов, территориальных зон, особо охраняемых природных
территорий, зон с особыми условиями использования территорий**

Прохождение границы		Описание прохождения границы
от точки	до точки	
1	2	3
6301	6302	-
6302	6303	-
6303	6304	-
6304	6305	-
6305	6306	-
6306	6307	-
6307	6308	-
6308	6309	-
6309	6310	-
6310	6311	-
6311	6312	-
6312	6313	-
6313	6314	-
6314	6315	-
6315	6316	-
6316	6317	-
6317	6318	-
6318	6319	-
6319	6320	-
6320	6321	-
6321	6322	-
6322	6323	-
6323	6324	-
6324	6325	-
6325	6326	-
6326	6327	-
6327	6328	-
6328	6329	-
6329	6330	-
6330	6331	-
6331	6332	-
6332	6333	-
6333	6334	-
6334	6335	-
6335	6336	-
6336	6337	-

**Текстовое описание местоположения границ
населенных пунктов, территориальных зон, особо охраняемых природных
территорий, зон с особыми условиями использования территорий**

Прохождение границы		Описание прохождения границы
от точки	до точки	
1	2	3
6337	6338	-
6338	6339	-
6339	6340	-
6340	6341	-
6341	6342	-
6342	6343	-
6343	6344	-
6344	6345	-
6345	6346	-
6346	6347	-
6347	6348	-
6348	6349	-
6349	6350	-
6350	6351	-
6351	6352	-
6352	6353	-
6353	6354	-
6354	6355	-
6355	6356	-
6356	6357	-
6357	6358	-
6358	6359	-
6359	6360	-
6360	6361	-
6361	6362	-
6362	6363	-
6363	6364	-
6364	6365	-
6365	6366	-
6366	6367	-
6367	6368	-
6368	6369	-
6369	6370	-
6370	6371	-
6371	6372	-
6372	6373	-

**Текстовое описание местоположения границ
населенных пунктов, территориальных зон, особо охраняемых природных
территорий, зон с особыми условиями использования территорий**

Прохождение границы		Описание прохождения границы
от точки	до точки	
1	2	3
6373	6374	-
6374	6375	-
6375	6376	-
6376	6377	-
6377	6378	-
6378	6379	-
6379	6380	-
6380	6381	-
6381	6382	-
6382	6383	-
6383	6384	-
6384	6385	-
6385	6386	-
6386	6387	-
6387	6388	-
6388	6389	-
6389	6390	-
6390	6391	-
6391	6392	-
6392	6393	-
6393	6394	-
6394	6395	-
6395	6396	-
6396	6397	-
6397	6398	-
6398	6399	-
6399	6400	-
6400	6401	-
6401	6402	-
6402	6403	-
6403	6404	-
6404	6405	-
6405	6406	-
6406	6407	-
6407	6408	-
6408	6409	-

**Текстовое описание местоположения границ
населенных пунктов, территориальных зон, особо охраняемых природных
территорий, зон с особыми условиями использования территорий**

Прохождение границы		Описание прохождения границы
от точки	до точки	
1	2	3
6409	6410	-
6410	6411	-
6411	6412	-
6412	6413	-
6413	6414	-
6414	6415	-
6415	6416	-
6416	6417	-
6417	6418	-
6418	6419	-
6419	6420	-
6420	6421	-
6421	6422	-
6422	6423	-
6423	6424	-
6424	6425	-
6425	6426	-
6426	6427	-
6427	6428	-
6428	6429	-
6429	6430	-
6430	6431	-
6431	6432	-
6432	6433	-
6433	6434	-
6434	6435	-
6435	6436	-
6436	6437	-
6437	6438	-
6438	6439	-
6439	6440	-
6440	6441	-
6441	6442	-
6442	6443	-
6443	6444	-
6444	6445	-

**Текстовое описание местоположения границ
населенных пунктов, территориальных зон, особо охраняемых природных
территорий, зон с особыми условиями использования территорий**

Прохождение границы		Описание прохождения границы
от точки	до точки	
1	2	3
6445	6446	-
6446	6447	-
6447	6448	-
6448	6449	-
6449	6450	-
6450	6451	-
6451	6452	-
6452	6453	-
6453	6454	-
6454	6455	-
6455	6456	-
6456	6457	-
6457	6458	-
6458	6459	-
6459	6460	-
6460	6461	-
6461	6462	-
6462	6463	-
6463	6464	-
6464	6465	-
6465	6466	-
6466	6467	-
6467	6468	-
6468	6469	-
6469	6470	-
6470	6471	-
6471	6472	-
6472	6473	-
6473	6474	-
6474	6475	-
6475	6476	-
6476	6477	-
6477	6478	-
6478	6479	-
6479	6480	-
6480	6481	-

**Текстовое описание местоположения границ
населенных пунктов, территориальных зон, особо охраняемых природных
территорий, зон с особыми условиями использования территорий**

Прохождение границы		Описание прохождения границы
от точки	до точки	
1	2	3
6481	6482	-
6482	6483	-
6483	6484	-
6484	6485	-
6485	6486	-
6486	6487	-
6487	6488	-
6488	6489	-
6489	6490	-
6490	6491	-
6491	6492	-
6492	6493	-
6493	6494	-
6494	6495	-
6495	6496	-
6496	6497	-
6497	6498	-
6498	6499	-
6499	6500	-
6500	6501	-
6501	6502	-
6502	6503	-
6503	6504	-
6504	6505	-
6505	6506	-
6506	6507	-
6507	6508	-
6508	6509	-
6509	6510	-
6510	6511	-
6511	6512	-
6512	6513	-
6513	6514	-
6514	6515	-
6515	6516	-
6516	6517	-

**Текстовое описание местоположения границ
населенных пунктов, территориальных зон, особо охраняемых природных
территорий, зон с особыми условиями использования территорий**

Прохождение границы		Описание прохождения границы
от точки	до точки	
1	2	3
6517	6518	-
6518	6519	-
6519	6520	-
6520	6521	-
6521	5842	-
6522	6523	-
6523	6524	-
6524	6525	-
6525	6526	-
6526	6527	-
6527	6528	-
6528	6529	-
6529	6530	-
6530	6531	-
6531	6532	-
6532	6533	-
6533	6534	-
6534	6535	-
6535	6536	-
6536	6537	-
6537	6538	-
6538	6539	-
6539	6540	-
6540	6541	-
6541	6542	-
6542	6543	-
6543	6544	-
6544	6545	-
6545	6546	-
6546	6547	-
6547	6548	-
6548	6549	-
6549	6550	-
6550	6551	-
6551	6552	-
6552	6553	-

**Текстовое описание местоположения границ
населенных пунктов, территориальных зон, особо охраняемых природных
территорий, зон с особыми условиями использования территорий**

Прохождение границы		Описание прохождения границы
от точки	до точки	
1	2	3
6553	6554	-
6554	6555	-
6555	6556	-
6556	6557	-
6557	6558	-
6558	6559	-
6559	6560	-
6560	6561	-
6561	6562	-
6562	6563	-
6563	6564	-
6564	6565	-
6565	6566	-
6566	6567	-
6567	6568	-
6568	6569	-
6569	6570	-
6570	6522	-
6571	6572	-
6572	6573	-
6573	6574	-
6574	6575	-
6575	6576	-
6576	6577	-
6577	6578	-
6578	6579	-
6579	6580	-
6580	6581	-
6581	6582	-
6582	6583	-
6583	6584	-
6584	6585	-
6585	6586	-
6586	6587	-
6587	6588	-
6588	6571	-

**Текстовое описание местоположения границ
населенных пунктов, территориальных зон, особо охраняемых природных
территорий, зон с особыми условиями использования территорий**

Прохождение границы		Описание прохождения границы
от точки	до точки	
1	2	3
6589	6590	-
6590	6591	-
6591	6592	-
6592	6593	-
6593	6594	-
6594	6595	-
6595	6596	-
6596	6597	-
6597	6598	-
6598	6599	-
6599	6589	-
6600	6601	-
6601	6602	-
6602	6603	-
6603	6604	-
6604	6605	-
6605	6606	-
6606	6607	-
6607	6608	-
6608	6609	-
6609	6610	-
6610	6611	-
6611	6612	-
6612	6613	-
6613	6614	-
6614	6615	-
6615	6616	-
6616	6617	-
6617	6618	-
6618	6619	-
6619	6620	-
6620	6621	-
6621	6622	-
6622	6623	-
6623	6624	-
6624	6625	-

**Текстовое описание местоположения границ
населенных пунктов, территориальных зон, особо охраняемых природных
территорий, зон с особыми условиями использования территорий**

Прохождение границы		Описание прохождения границы
от точки	до точки	
1	2	3
6625	6626	-
6626	6627	-
6627	6628	-
6628	6629	-
6629	6630	-
6630	6631	-
6631	6632	-
6632	6633	-
6633	6634	-
6634	6635	-
6635	6636	-
6636	6637	-
6637	6638	-
6638	6639	-
6639	6640	-
6640	6641	-
6641	6642	-
6642	6643	-
6643	6644	-
6644	6645	-
6645	6646	-
6646	6647	-
6647	6648	-
6648	6649	-
6649	6650	-
6650	6651	-
6651	6652	-
6652	6653	-
6653	6654	-
6654	6655	-
6655	6656	-
6656	6657	-
6657	6658	-
6658	6659	-
6659	6660	-
6660	6661	-

**Текстовое описание местоположения границ
населенных пунктов, территориальных зон, особо охраняемых природных
территорий, зон с особыми условиями использования территорий**

Прохождение границы		Описание прохождения границы
от точки	до точки	
1	2	3
6661	6662	-
6662	6663	-
6663	6664	-
6664	6665	-
6665	6666	-
6666	6667	-
6667	6668	-
6668	6669	-
6669	6670	-
6670	6671	-
6671	6672	-
6672	6673	-
6673	6674	-
6674	6675	-
6675	6676	-
6676	6677	-
6677	6678	-
6678	6679	-
6679	6680	-
6680	6681	-
6681	6682	-
6682	6683	-
6683	6684	-
6684	6685	-
6685	6686	-
6686	6687	-
6687	6688	-
6688	6689	-
6689	6690	-
6690	6691	-
6691	6692	-
6692	6693	-
6693	6694	-
6694	6695	-
6695	6696	-
6696	6697	-

**Текстовое описание местоположения границ
населенных пунктов, территориальных зон, особо охраняемых природных
территорий, зон с особыми условиями использования территорий**

Прохождение границы		Описание прохождения границы
от точки	до точки	
1	2	3
6697	6698	-
6698	6699	-
6699	6700	-
6700	6701	-
6701	6702	-
6702	6703	-
6703	6704	-
6704	6705	-
6705	6706	-
6706	6707	-
6707	6708	-
6708	6709	-
6709	6710	-
6710	6711	-
6711	6712	-
6712	6713	-
6713	6714	-
6714	6715	-
6715	6716	-
6716	6717	-
6717	6718	-
6718	6719	-
6719	6720	-
6720	6721	-
6721	6722	-
6722	6723	-
6723	6724	-
6724	6725	-
6725	6726	-
6726	6727	-
6727	6728	-
6728	6729	-
6729	6730	-
6730	6731	-
6731	6732	-
6732	6733	-

**Текстовое описание местоположения границ
населенных пунктов, территориальных зон, особо охраняемых природных
территорий, зон с особыми условиями использования территорий**

Прохождение границы		Описание прохождения границы
от точки	до точки	
1	2	3
6733	6734	-
6734	6735	-
6735	6736	-
6736	6737	-
6737	6738	-
6738	6739	-
6739	6740	-
6740	6741	-
6741	6742	-
6742	6743	-
6743	6744	-
6744	6745	-
6745	6746	-
6746	6747	-
6747	6748	-
6748	6749	-
6749	6750	-
6750	6751	-
6751	6752	-
6752	6753	-
6753	6754	-
6754	6755	-
6755	6756	-
6756	6757	-
6757	6758	-
6758	6759	-
6759	6760	-
6760	6761	-
6761	6762	-
6762	6763	-
6763	6764	-
6764	6765	-
6765	6766	-
6766	6767	-
6767	6768	-
6768	6769	-

**Текстовое описание местоположения границ
населенных пунктов, территориальных зон, особо охраняемых природных
территорий, зон с особыми условиями использования территорий**

Прохождение границы		Описание прохождения границы
от точки	до точки	
1	2	3
6769	6770	-
6770	6771	-
6771	6772	-
6772	6773	-
6773	6774	-
6774	6775	-
6775	6776	-
6776	6777	-
6777	6778	-
6778	6779	-
6779	6780	-
6780	6781	-
6781	6782	-
6782	6783	-
6783	6784	-
6784	6785	-
6785	6786	-
6786	6787	-
6787	6788	-
6788	6789	-
6789	6790	-
6790	6791	-
6791	6792	-
6792	6793	-
6793	6794	-
6794	6795	-
6795	6796	-
6796	6797	-
6797	6798	-
6798	6799	-
6799	6800	-
6800	6801	-
6801	6802	-
6802	6803	-
6803	6804	-
6804	6805	-

**Текстовое описание местоположения границ
населенных пунктов, территориальных зон, особо охраняемых природных
территорий, зон с особыми условиями использования территорий**

Прохождение границы		Описание прохождения границы
от точки	до точки	
1	2	3
6805	6806	-
6806	6807	-
6807	6808	-
6808	6809	-
6809	6810	-
6810	6811	-
6811	6812	-
6812	6813	-
6813	6814	-
6814	6815	-
6815	6816	-
6816	6817	-
6817	6818	-
6818	6819	-
6819	6820	-
6820	6821	-
6821	6822	-
6822	6823	-
6823	6824	-
6824	6825	-
6825	6826	-
6826	6827	-
6827	6828	-
6828	6829	-
6829	6830	-
6830	6831	-
6831	6832	-
6832	6833	-
6833	6834	-
6834	6835	-
6835	6836	-
6836	6837	-
6837	6838	-
6838	6839	-
6839	6840	-
6840	6841	-

**Текстовое описание местоположения границ
населенных пунктов, территориальных зон, особо охраняемых природных
территорий, зон с особыми условиями использования территорий**

Прохождение границы		Описание прохождения границы
от точки	до точки	
1	2	3
6841	6842	-
6842	6843	-
6843	6844	-
6844	6845	-
6845	6846	-
6846	6847	-
6847	6848	-
6848	6849	-
6849	6850	-
6850	6851	-
6851	6852	-
6852	6853	-
6853	6854	-
6854	6855	-
6855	6856	-
6856	6857	-
6857	6858	-
6858	6859	-
6859	6860	-
6860	6861	-
6861	6862	-
6862	6863	-
6863	6864	-
6864	6865	-
6865	6866	-
6866	6867	-
6867	6868	-
6868	6869	-
6869	6870	-
6870	6871	-
6871	6872	-
6872	6873	-
6873	6874	-
6874	6875	-
6875	6876	-
6876	6877	-

**Текстовое описание местоположения границ
населенных пунктов, территориальных зон, особо охраняемых природных
территорий, зон с особыми условиями использования территорий**

Прохождение границы		Описание прохождения границы
от точки	до точки	
1	2	3
6877	6878	-
6878	6879	-
6879	6880	-
6880	6881	-
6881	6882	-
6882	6883	-
6883	6884	-
6884	6885	-
6885	6886	-
6886	6887	-
6887	6888	-
6888	6889	-
6889	6890	-
6890	6891	-
6891	6892	-
6892	6893	-
6893	6894	-
6894	6895	-
6895	6896	-
6896	6897	-
6897	6898	-
6898	6899	-
6899	6900	-
6900	6901	-
6901	6902	-
6902	6903	-
6903	6904	-
6904	6905	-
6905	6906	-
6906	6907	-
6907	6908	-
6908	6909	-
6909	6910	-
6910	6911	-
6911	6912	-
6912	6913	-

**Текстовое описание местоположения границ
населенных пунктов, территориальных зон, особо охраняемых природных
территорий, зон с особыми условиями использования территорий**

Прохождение границы		Описание прохождения границы
от точки	до точки	
1	2	3
6913	6914	-
6914	6915	-
6915	6916	-
6916	6917	-
6917	6918	-
6918	6919	-
6919	6920	-
6920	6921	-
6921	6922	-
6922	6923	-
6923	6924	-
6924	6925	-
6925	6926	-
6926	6927	-
6927	6928	-
6928	6929	-
6929	6930	-
6930	6931	-
6931	6932	-
6932	6933	-
6933	6934	-
6934	6935	-
6935	6600	-
6936	6937	-
6937	6938	-
6938	6939	-
6939	6940	-
6940	6936	-
6941	6942	-
6942	6943	-
6943	6944	-
6944	6945	-
6945	6946	-
6946	6947	-
6947	6948	-
6948	6949	-

**Текстовое описание местоположения границ
населенных пунктов, территориальных зон, особо охраняемых природных
территорий, зон с особыми условиями использования территорий**

Прохождение границы		Описание прохождения границы
от точки	до точки	
1	2	3
6949	6950	-
6950	6951	-
6951	6952	-
6952	6953	-
6953	6954	-
6954	6955	-
6955	6956	-
6956	6957	-
6957	6958	-
6958	6959	-
6959	6960	-
6960	6961	-
6961	6962	-
6962	6963	-
6963	6964	-
6964	6965	-
6965	6966	-
6966	6967	-
6967	6968	-
6968	6969	-
6969	6970	-
6970	6971	-
6971	6972	-
6972	6973	-
6973	6974	-
6974	6975	-
6975	6976	-
6976	6977	-
6977	6978	-
6978	6979	-
6979	6980	-
6980	6981	-
6981	6982	-
6982	6983	-
6983	6984	-
6984	6985	-

**Текстовое описание местоположения границ
населенных пунктов, территориальных зон, особо охраняемых природных
территорий, зон с особыми условиями использования территорий**

Прохождение границы		Описание прохождения границы
от точки	до точки	
1	2	3
6985	6986	-
6986	6987	-
6987	6988	-
6988	6989	-
6989	6990	-
6990	6991	-
6991	6992	-
6992	6993	-
6993	6994	-
6994	6995	-
6995	6996	-
6996	6997	-
6997	6998	-
6998	6999	-
6999	7000	-
7000	7001	-
7001	7002	-
7002	7003	-
7003	7004	-
7004	7005	-
7005	7006	-
7006	7007	-
7007	7008	-
7008	7009	-
7009	7010	-
7010	7011	-
7011	7012	-
7012	7013	-
7013	7014	-
7014	7015	-
7015	7016	-
7016	7017	-
7017	7018	-
7018	7019	-
7019	7020	-
7020	7021	-

**Текстовое описание местоположения границ
населенных пунктов, территориальных зон, особо охраняемых природных
территорий, зон с особыми условиями использования территорий**

Прохождение границы		Описание прохождения границы
от точки	до точки	
1	2	3
7021	7022	-
7022	7023	-
7023	7024	-
7024	7025	-
7025	7026	-
7026	7027	-
7027	7028	-
7028	7029	-
7029	7030	-
7030	7031	-
7031	7032	-
7032	7033	-
7033	7034	-
7034	7035	-
7035	7036	-
7036	7037	-
7037	7038	-
7038	7039	-
7039	7040	-
7040	7041	-
7041	7042	-
7042	7043	-
7043	7044	-
7044	7045	-
7045	7046	-
7046	7047	-
7047	7048	-
7048	7049	-
7049	7050	-
7050	7051	-
7051	7052	-
7052	7053	-
7053	7054	-
7054	7055	-
7055	7056	-
7056	7057	-

**Текстовое описание местоположения границ
населенных пунктов, территориальных зон, особо охраняемых природных
территорий, зон с особыми условиями использования территорий**

Прохождение границы		Описание прохождения границы
от точки	до точки	
1	2	3
7057	7058	-
7058	7059	-
7059	7060	-
7060	7061	-
7061	7062	-
7062	7063	-
7063	7064	-
7064	7065	-
7065	7066	-
7066	7067	-
7067	7068	-
7068	7069	-
7069	7070	-
7070	7071	-
7071	7072	-
7072	7073	-
7073	7074	-
7074	7075	-
7075	7076	-
7076	7077	-
7077	7078	-
7078	7079	-
7079	7080	-
7080	7081	-
7081	7082	-
7082	7083	-
7083	7084	-
7084	7085	-
7085	7086	-
7086	7087	-
7087	7088	-
7088	7089	-
7089	7090	-
7090	7091	-
7091	7092	-
7092	7093	-

**Текстовое описание местоположения границ
населенных пунктов, территориальных зон, особо охраняемых природных
территорий, зон с особыми условиями использования территорий**

Прохождение границы		Описание прохождения границы
от точки	до точки	
1	2	3
7093	7094	-
7094	7095	-
7095	7096	-
7096	7097	-
7097	7098	-
7098	7099	-
7099	7100	-
7100	7101	-
7101	7102	-
7102	7103	-
7103	7104	-
7104	7105	-
7105	7106	-
7106	7107	-
7107	7108	-
7108	7109	-
7109	7110	-
7110	7111	-
7111	7112	-
7112	7113	-
7113	7114	-
7114	7115	-
7115	7116	-
7116	7117	-
7117	7118	-
7118	7119	-
7119	7120	-
7120	7121	-
7121	7122	-
7122	7123	-
7123	7124	-
7124	7125	-
7125	7126	-
7126	7127	-
7127	7128	-
7128	7129	-

**Текстовое описание местоположения границ
населенных пунктов, территориальных зон, особо охраняемых природных
территорий, зон с особыми условиями использования территорий**

Прохождение границы		Описание прохождения границы
от точки	до точки	
1	2	3
7129	7130	-
7130	7131	-
7131	7132	-
7132	7133	-
7133	7134	-
7134	7135	-
7135	7136	-
7136	7137	-
7137	7138	-
7138	7139	-
7139	7140	-
7140	7141	-
7141	7142	-
7142	7143	-
7143	7144	-
7144	7145	-
7145	7146	-
7146	7147	-
7147	7148	-
7148	7149	-
7149	7150	-
7150	7151	-
7151	7152	-
7152	7153	-
7153	7154	-
7154	7155	-
7155	7156	-
7156	7157	-
7157	7158	-
7158	7159	-
7159	7160	-
7160	7161	-
7161	7162	-
7162	7163	-
7163	7164	-
7164	7165	-

**Текстовое описание местоположения границ
населенных пунктов, территориальных зон, особо охраняемых природных
территорий, зон с особыми условиями использования территорий**

Прохождение границы		Описание прохождения границы
от точки	до точки	
1	2	3
7165	7166	-
7166	7167	-
7167	7168	-
7168	7169	-
7169	7170	-
7170	7171	-
7171	7172	-
7172	7173	-
7173	7174	-
7174	7175	-
7175	7176	-
7176	7177	-
7177	7178	-
7178	7179	-
7179	7180	-
7180	7181	-
7181	7182	-
7182	7183	-
7183	7184	-
7184	7185	-
7185	7186	-
7186	7187	-
7187	7188	-
7188	7189	-
7189	7190	-
7190	7191	-
7191	7192	-
7192	7193	-
7193	7194	-
7194	7195	-
7195	7196	-
7196	7197	-
7197	7198	-
7198	7199	-
7199	7200	-
7200	7201	-

**Текстовое описание местоположения границ
населенных пунктов, территориальных зон, особо охраняемых природных
территорий, зон с особыми условиями использования территорий**

Прохождение границы		Описание прохождения границы
от точки	до точки	
1	2	3
7201	7202	-
7202	7203	-
7203	7204	-
7204	7205	-
7205	7206	-
7206	7207	-
7207	7208	-
7208	7209	-
7209	7210	-
7210	7211	-
7211	7212	-
7212	7213	-
7213	7214	-
7214	7215	-
7215	7216	-
7216	7217	-
7217	7218	-
7218	7219	-
7219	7220	-
7220	7221	-
7221	7222	-
7222	6941	-
7223	7224	-
7224	7225	-
7225	7226	-
7226	7227	-
7227	7228	-
7228	7223	-
7229	7230	-
7230	7231	-
7231	7232	-
7232	7233	-
7233	7234	-
7234	7235	-
7235	7236	-
7236	7237	-

**Текстовое описание местоположения границ
населенных пунктов, территориальных зон, особо охраняемых природных
территорий, зон с особыми условиями использования территорий**

Прохождение границы		Описание прохождения границы
от точки	до точки	
1	2	3
7237	7238	-
7238	7239	-
7239	7240	-
7240	7241	-
7241	7242	-
7242	7243	-
7243	7244	-
7244	7245	-
7245	7246	-
7246	7247	-
7247	7248	-
7248	7249	-
7249	7250	-
7250	7251	-
7251	7252	-
7252	7253	-
7253	7254	-
7254	7255	-
7255	7256	-
7256	7257	-
7257	7258	-
7258	7259	-
7259	7260	-
7260	7261	-
7261	7262	-
7262	7263	-
7263	7264	-
7264	7265	-
7265	7266	-
7266	7267	-
7267	7268	-
7268	7269	-
7269	7270	-
7270	7271	-
7271	7272	-
7272	7273	-

**Текстовое описание местоположения границ
населенных пунктов, территориальных зон, особо охраняемых природных
территорий, зон с особыми условиями использования территорий**

Прохождение границы		Описание прохождения границы
от точки	до точки	
1	2	3
7273	7274	-
7274	7275	-
7275	7276	-
7276	7277	-
7277	7278	-
7278	7279	-
7279	7280	-
7280	7281	-
7281	7282	-
7282	7283	-
7283	7284	-
7284	7285	-
7285	7286	-
7286	7287	-
7287	7288	-
7288	7289	-
7289	7290	-
7290	7291	-
7291	7292	-
7292	7293	-
7293	7294	-
7294	7295	-
7295	7296	-
7296	7297	-
7297	7298	-
7298	7299	-
7299	7300	-
7300	7301	-
7301	7302	-
7302	7303	-
7303	7304	-
7304	7305	-
7305	7306	-
7306	7307	-
7307	7308	-
7308	7309	-

**Текстовое описание местоположения границ
населенных пунктов, территориальных зон, особо охраняемых природных
территорий, зон с особыми условиями использования территорий**

Прохождение границы		Описание прохождения границы
от точки	до точки	
1	2	3
7309	7310	-
7310	7311	-
7311	7312	-
7312	7313	-
7313	7314	-
7314	7315	-
7315	7316	-
7316	7317	-
7317	7318	-
7318	7319	-
7319	7320	-
7320	7321	-
7321	7322	-
7322	7323	-
7323	7324	-
7324	7325	-
7325	7326	-
7326	7327	-
7327	7328	-
7328	7329	-
7329	7330	-
7330	7331	-
7331	7332	-
7332	7333	-
7333	7334	-
7334	7335	-
7335	7229	-
7336	7337	-
7337	7338	-
7338	7339	-
7339	7336	-
7340	7341	-
7341	7342	-
7342	7343	-
7343	7344	-
7344	7345	-

**Текстовое описание местоположения границ
населенных пунктов, территориальных зон, особо охраняемых природных
территорий, зон с особыми условиями использования территорий**

Прохождение границы		Описание прохождения границы
от точки	до точки	
1	2	3
7345	7346	-
7346	7347	-
7347	7348	-
7348	7349	-
7349	7350	-
7350	7351	-
7351	7352	-
7352	7353	-
7353	7354	-
7354	7355	-
7355	7356	-
7356	7357	-
7357	7358	-
7358	7340	-
7359	7360	-
7360	7361	-
7361	7362	-
7362	7363	-
7363	7364	-
7364	7365	-
7365	7366	-
7366	7367	-
7367	7368	-
7368	7369	-
7369	7359	-
7370	7371	-
7371	7372	-
7372	7373	-
7373	7374	-
7374	7375	-
7375	7376	-
7376	7377	-
7377	7378	-
7378	7379	-
7379	7380	-
7380	7381	-

**Текстовое описание местоположения границ
населенных пунктов, территориальных зон, особо охраняемых природных
территорий, зон с особыми условиями использования территорий**

Прохождение границы		Описание прохождения границы
от точки	до точки	
1	2	3
7381	7382	-
7382	7383	-
7383	7384	-
7384	7385	-
7385	7386	-
7386	7387	-
7387	7388	-
7388	7389	-
7389	7390	-
7390	7391	-
7391	7392	-
7392	7393	-
7393	7394	-
7394	7395	-
7395	7396	-
7396	7397	-
7397	7398	-
7398	7399	-
7399	7400	-
7400	7401	-
7401	7402	-
7402	7403	-
7403	7404	-
7404	7405	-
7405	7406	-
7406	7407	-
7407	7408	-
7408	7409	-
7409	7410	-
7410	7411	-
7411	7412	-
7412	7413	-
7413	7414	-
7414	7415	-
7415	7416	-
7416	7417	-

**Текстовое описание местоположения границ
населенных пунктов, территориальных зон, особо охраняемых природных
территорий, зон с особыми условиями использования территорий**

Прохождение границы		Описание прохождения границы
от точки	до точки	
1	2	3
7417	7418	-
7418	7419	-
7419	7420	-
7420	7421	-
7421	7422	-
7422	7423	-
7423	7424	-
7424	7425	-
7425	7426	-
7426	7427	-
7427	7428	-
7428	7429	-
7429	7430	-
7430	7431	-
7431	7432	-
7432	7433	-
7433	7434	-
7434	7435	-
7435	7436	-
7436	7437	-
7437	7438	-
7438	7439	-
7439	7440	-
7440	7441	-
7441	7442	-
7442	7443	-
7443	7444	-
7444	7445	-
7445	7446	-
7446	7447	-
7447	7448	-
7448	7449	-
7449	7450	-
7450	7451	-
7451	7452	-
7452	7453	-

**Текстовое описание местоположения границ
населенных пунктов, территориальных зон, особо охраняемых природных
территорий, зон с особыми условиями использования территорий**

Прохождение границы		Описание прохождения границы
от точки	до точки	
1	2	3
7453	7454	-
7454	7455	-
7455	7456	-
7456	7457	-
7457	7458	-
7458	7459	-
7459	7460	-
7460	7461	-
7461	7462	-
7462	7463	-
7463	7464	-
7464	7465	-
7465	7466	-
7466	7467	-
7467	7468	-
7468	7469	-
7469	7470	-
7470	7471	-
7471	7472	-
7472	7473	-
7473	7474	-
7474	7475	-
7475	7476	-
7476	7477	-
7477	7478	-
7478	7479	-
7479	7480	-
7480	7481	-
7481	7482	-
7482	7483	-
7483	7484	-
7484	7485	-
7485	7486	-
7486	7487	-
7487	7488	-
7488	7489	-

**Текстовое описание местоположения границ
населенных пунктов, территориальных зон, особо охраняемых природных
территорий, зон с особыми условиями использования территорий**

Прохождение границы		Описание прохождения границы
от точки	до точки	
1	2	3
7489	7490	-
7490	7491	-
7491	7492	-
7492	7493	-
7493	7494	-
7494	7495	-
7495	7496	-
7496	7497	-
7497	7498	-
7498	7499	-
7499	7500	-
7500	7501	-
7501	7502	-
7502	7503	-
7503	7504	-
7504	7505	-
7505	7506	-
7506	7507	-
7507	7508	-
7508	7509	-
7509	7510	-
7510	7511	-
7511	7512	-
7512	7513	-
7513	7514	-
7514	7515	-
7515	7516	-
7516	7517	-
7517	7518	-
7518	7519	-
7519	7520	-
7520	7521	-
7521	7522	-
7522	7523	-
7523	7524	-
7524	7525	-

**Текстовое описание местоположения границ
населенных пунктов, территориальных зон, особо охраняемых природных
территорий, зон с особыми условиями использования территорий**

Прохождение границы		Описание прохождения границы
от точки	до точки	
1	2	3
7525	7526	-
7526	7527	-
7527	7528	-
7528	7529	-
7529	7530	-
7530	7531	-
7531	7532	-
7532	7533	-
7533	7534	-
7534	7535	-
7535	7536	-
7536	7537	-
7537	7538	-
7538	7539	-
7539	7540	-
7540	7541	-
7541	7542	-
7542	7543	-
7543	7544	-
7544	7545	-
7545	7546	-
7546	7547	-
7547	7548	-
7548	7549	-
7549	7550	-
7550	7551	-
7551	7552	-
7552	7553	-
7553	7554	-
7554	7555	-
7555	7556	-
7556	7557	-
7557	7558	-
7558	7559	-
7559	7560	-
7560	7561	-

**Текстовое описание местоположения границ
населенных пунктов, территориальных зон, особо охраняемых природных
территорий, зон с особыми условиями использования территорий**

Прохождение границы		Описание прохождения границы
от точки	до точки	
1	2	3
7561	7562	-
7562	7563	-
7563	7564	-
7564	7565	-
7565	7566	-
7566	7567	-
7567	7568	-
7568	7569	-
7569	7570	-
7570	7571	-
7571	7572	-
7572	7573	-
7573	7574	-
7574	7575	-
7575	7576	-
7576	7577	-
7577	7578	-
7578	7579	-
7579	7580	-
7580	7581	-
7581	7582	-
7582	7583	-
7583	7584	-
7584	7585	-
7585	7586	-
7586	7587	-
7587	7588	-
7588	7589	-
7589	7590	-
7590	7591	-
7591	7592	-
7592	7593	-
7593	7594	-
7594	7595	-
7595	7596	-
7596	7597	-

**Текстовое описание местоположения границ
населенных пунктов, территориальных зон, особо охраняемых природных
территорий, зон с особыми условиями использования территорий**

Прохождение границы		Описание прохождения границы
от точки	до точки	
1	2	3
7597	7598	-
7598	7599	-
7599	7600	-
7600	7601	-
7601	7602	-
7602	7603	-
7603	7604	-
7604	7605	-
7605	7606	-
7606	7607	-
7607	7608	-
7608	7609	-
7609	7610	-
7610	7611	-
7611	7612	-
7612	7613	-
7613	7614	-
7614	7615	-
7615	7616	-
7616	7617	-
7617	7618	-
7618	7619	-
7619	7620	-
7620	7621	-
7621	7622	-
7622	7623	-
7623	7624	-
7624	7625	-
7625	7626	-
7626	7627	-
7627	7628	-
7628	7629	-
7629	7630	-
7630	7631	-
7631	7632	-
7632	7633	-

**Текстовое описание местоположения границ
населенных пунктов, территориальных зон, особо охраняемых природных
территорий, зон с особыми условиями использования территорий**

Прохождение границы		Описание прохождения границы
от точки	до точки	
1	2	3
7633	7634	-
7634	7635	-
7635	7636	-
7636	7637	-
7637	7638	-
7638	7639	-
7639	7640	-
7640	7641	-
7641	7642	-
7642	7643	-
7643	7644	-
7644	7645	-
7645	7646	-
7646	7647	-
7647	7648	-
7648	7649	-
7649	7650	-
7650	7651	-
7651	7652	-
7652	7653	-
7653	7654	-
7654	7655	-
7655	7656	-
7656	7657	-
7657	7658	-
7658	7659	-
7659	7660	-
7660	7661	-
7661	7662	-
7662	7663	-
7663	7664	-
7664	7665	-
7665	7666	-
7666	7667	-
7667	7668	-
7668	7669	-

**Текстовое описание местоположения границ
населенных пунктов, территориальных зон, особо охраняемых природных
территорий, зон с особыми условиями использования территорий**

Прохождение границы		Описание прохождения границы
от точки	до точки	
1	2	3
7669	7670	-
7670	7671	-
7671	7672	-
7672	7673	-
7673	7674	-
7674	7675	-
7675	7676	-
7676	7677	-
7677	7678	-
7678	7679	-
7679	7680	-
7680	7681	-
7681	7682	-
7682	7683	-
7683	7684	-
7684	7685	-
7685	7686	-
7686	7687	-
7687	7688	-
7688	7689	-
7689	7690	-
7690	7691	-
7691	7692	-
7692	7693	-
7693	7694	-
7694	7695	-
7695	7696	-
7696	7697	-
7697	7698	-
7698	7699	-
7699	7700	-
7700	7701	-
7701	7702	-
7702	7703	-
7703	7704	-
7704	7705	-

**Текстовое описание местоположения границ
населенных пунктов, территориальных зон, особо охраняемых природных
территорий, зон с особыми условиями использования территорий**

Прохождение границы		Описание прохождения границы
от точки	до точки	
1	2	3
7705	7706	-
7706	7707	-
7707	7708	-
7708	7709	-
7709	7710	-
7710	7711	-
7711	7712	-
7712	7713	-
7713	7714	-
7714	7715	-
7715	7716	-
7716	7717	-
7717	7718	-
7718	7719	-
7719	7720	-
7720	7721	-
7721	7722	-
7722	7723	-
7723	7724	-
7724	7370	-
7725	7726	-
7726	7727	-
7727	7728	-
7728	7729	-
7729	7725	-
7730	7731	-
7731	7732	-
7732	7733	-
7733	7730	-
7734	7735	-
7735	7736	-
7736	7737	-
7737	7738	-
7738	7739	-
7739	7734	-
7740	7741	-

**Текстовое описание местоположения границ
населенных пунктов, территориальных зон, особо охраняемых природных
территорий, зон с особыми условиями использования территорий**

Прохождение границы		Описание прохождения границы
от точки	до точки	
1	2	3
7741	7742	-
7742	7743	-
7743	7744	-
7744	7745	-
7745	7746	-
7746	7747	-
7747	7748	-
7748	7749	-
7749	7750	-
7750	7751	-
7751	7752	-
7752	7753	-
7753	7754	-
7754	7755	-
7755	7740	-
7756	7757	-
7757	7758	-
7758	7759	-
7759	7760	-
7760	7761	-
7761	7762	-
7762	7756	-
7763	7764	-
7764	7765	-
7765	7766	-
7766	7767	-
7767	7768	-
7768	7769	-
7769	7770	-
7770	7771	-
7771	7772	-
7772	7773	-
7773	7774	-
7774	7775	-
7775	7776	-
7776	7777	-

**Текстовое описание местоположения границ
населенных пунктов, территориальных зон, особо охраняемых природных
территорий, зон с особыми условиями использования территорий**

Прохождение границы		Описание прохождения границы
от точки	до точки	
1	2	3
7777	7778	-
7778	7779	-
7779	7780	-
7780	7781	-
7781	7782	-
7782	7783	-
7783	7784	-
7784	7785	-
7785	7786	-
7786	7787	-
7787	7788	-
7788	7789	-
7789	7790	-
7790	7791	-
7791	7792	-
7792	7793	-
7793	7794	-
7794	7795	-
7795	7796	-
7796	7797	-
7797	7798	-
7798	7799	-
7799	7800	-
7800	7801	-
7801	7802	-
7802	7803	-
7803	7804	-
7804	7805	-
7805	7806	-
7806	7807	-
7807	7808	-
7808	7809	-
7809	7810	-
7810	7811	-
7811	7812	-
7812	7813	-

**Текстовое описание местоположения границ
населенных пунктов, территориальных зон, особо охраняемых природных
территорий, зон с особыми условиями использования территорий**

Прохождение границы		Описание прохождения границы
от точки	до точки	
1	2	3
7813	7814	-
7814	7815	-
7815	7816	-
7816	7817	-
7817	7818	-
7818	7819	-
7819	7820	-
7820	7821	-
7821	7822	-
7822	7823	-
7823	7824	-
7824	7825	-
7825	7826	-
7826	7827	-
7827	7828	-
7828	7829	-
7829	7830	-
7830	7831	-
7831	7832	-
7832	7833	-
7833	7834	-
7834	7835	-
7835	7836	-
7836	7837	-
7837	7838	-
7838	7839	-
7839	7840	-
7840	7841	-
7841	7842	-
7842	7843	-
7843	7844	-
7844	7845	-
7845	7846	-
7846	7847	-
7847	7848	-
7848	7849	-

**Текстовое описание местоположения границ
населенных пунктов, территориальных зон, особо охраняемых природных
территорий, зон с особыми условиями использования территорий**

Прохождение границы		Описание прохождения границы
от точки	до точки	
1	2	3
7849	7850	-
7850	7851	-
7851	7852	-
7852	7853	-
7853	7854	-
7854	7855	-
7855	7856	-
7856	7857	-
7857	7858	-
7858	7859	-
7859	7860	-
7860	7861	-
7861	7862	-
7862	7863	-
7863	7864	-
7864	7865	-
7865	7866	-
7866	7867	-
7867	7868	-
7868	7869	-
7869	7870	-
7870	7871	-
7871	7872	-
7872	7873	-
7873	7874	-
7874	7875	-
7875	7876	-
7876	7877	-
7877	7878	-
7878	7879	-
7879	7880	-
7880	7881	-
7881	7882	-
7882	7883	-
7883	7884	-
7884	7885	-

**Текстовое описание местоположения границ
населенных пунктов, территориальных зон, особо охраняемых природных
территорий, зон с особыми условиями использования территорий**

Прохождение границы		Описание прохождения границы
от точки	до точки	
1	2	3
7885	7886	-
7886	7887	-
7887	7888	-
7888	7889	-
7889	7890	-
7890	7891	-
7891	7892	-
7892	7893	-
7893	7894	-
7894	7895	-
7895	7896	-
7896	7897	-
7897	7898	-
7898	7899	-
7899	7900	-
7900	7901	-
7901	7902	-
7902	7903	-
7903	7904	-
7904	7905	-
7905	7906	-
7906	7907	-
7907	7908	-
7908	7909	-
7909	7910	-
7910	7911	-
7911	7912	-
7912	7913	-
7913	7914	-
7914	7915	-
7915	7916	-
7916	7917	-
7917	7918	-
7918	7919	-
7919	7920	-
7920	7921	-

**Текстовое описание местоположения границ
населенных пунктов, территориальных зон, особо охраняемых природных
территорий, зон с особыми условиями использования территорий**

Прохождение границы		Описание прохождения границы
от точки	до точки	
1	2	3
7921	7922	-
7922	7923	-
7923	7924	-
7924	7925	-
7925	7926	-
7926	7927	-
7927	7928	-
7928	7929	-
7929	7930	-
7930	7931	-
7931	7932	-
7932	7933	-
7933	7934	-
7934	7935	-
7935	7936	-
7936	7937	-
7937	7938	-
7938	7939	-
7939	7940	-
7940	7941	-
7941	7942	-
7942	7943	-
7943	7944	-
7944	7945	-
7945	7946	-
7946	7947	-
7947	7948	-
7948	7949	-
7949	7950	-
7950	7951	-
7951	7952	-
7952	7953	-
7953	7954	-
7954	7955	-
7955	7956	-
7956	7957	-

**Текстовое описание местоположения границ
населенных пунктов, территориальных зон, особо охраняемых природных
территорий, зон с особыми условиями использования территорий**

Прохождение границы		Описание прохождения границы
от точки	до точки	
1	2	3
7957	7958	-
7958	7959	-
7959	7960	-
7960	7961	-
7961	7962	-
7962	7963	-
7963	7964	-
7964	7965	-
7965	7966	-
7966	7967	-
7967	7968	-
7968	7969	-
7969	7970	-
7970	7971	-
7971	7972	-
7972	7973	-
7973	7974	-
7974	7975	-
7975	7976	-
7976	7977	-
7977	7978	-
7978	7979	-
7979	7980	-
7980	7981	-
7981	7982	-
7982	7983	-
7983	7984	-
7984	7985	-
7985	7986	-
7986	7987	-
7987	7988	-
7988	7989	-
7989	7990	-
7990	7991	-
7991	7992	-
7992	7993	-

**Текстовое описание местоположения границ
населенных пунктов, территориальных зон, особо охраняемых природных
территорий, зон с особыми условиями использования территорий**

Прохождение границы		Описание прохождения границы
от точки	до точки	
1	2	3
7993	7994	-
7994	7995	-
7995	7996	-
7996	7997	-
7997	7998	-
7998	7999	-
7999	8000	-
8000	8001	-
8001	8002	-
8002	8003	-
8003	8004	-
8004	8005	-
8005	8006	-
8006	8007	-
8007	8008	-
8008	8009	-
8009	8010	-
8010	8011	-
8011	8012	-
8012	8013	-
8013	8014	-
8014	8015	-
8015	8016	-
8016	8017	-
8017	8018	-
8018	8019	-
8019	8020	-
8020	8021	-
8021	8022	-
8022	8023	-
8023	8024	-
8024	8025	-
8025	8026	-
8026	8027	-
8027	8028	-
8028	8029	-

**Текстовое описание местоположения границ
населенных пунктов, территориальных зон, особо охраняемых природных
территорий, зон с особыми условиями использования территорий**

Прохождение границы		Описание прохождения границы
от точки	до точки	
1	2	3
8029	8030	-
8030	8031	-
8031	8032	-
8032	8033	-
8033	8034	-
8034	8035	-
8035	8036	-
8036	8037	-
8037	8038	-
8038	8039	-
8039	8040	-
8040	8041	-
8041	8042	-
8042	8043	-
8043	8044	-
8044	8045	-
8045	8046	-
8046	8047	-
8047	8048	-
8048	8049	-
8049	8050	-
8050	8051	-
8051	8052	-
8052	8053	-
8053	8054	-
8054	8055	-
8055	8056	-
8056	8057	-
8057	8058	-
8058	8059	-
8059	8060	-
8060	8061	-
8061	8062	-
8062	8063	-
8063	8064	-
8064	8065	-

**Текстовое описание местоположения границ
населенных пунктов, территориальных зон, особо охраняемых природных
территорий, зон с особыми условиями использования территорий**

Прохождение границы		Описание прохождения границы
от точки	до точки	
1	2	3
8065	8066	-
8066	8067	-
8067	8068	-
8068	8069	-
8069	8070	-
8070	8071	-
8071	8072	-
8072	8073	-
8073	8074	-
8074	8075	-
8075	8076	-
8076	8077	-
8077	8078	-
8078	8079	-
8079	8080	-
8080	8081	-
8081	8082	-
8082	8083	-
8083	8084	-
8084	8085	-
8085	8086	-
8086	8087	-
8087	8088	-
8088	8089	-
8089	8090	-
8090	8091	-
8091	8092	-
8092	8093	-
8093	8094	-
8094	8095	-
8095	8096	-
8096	8097	-
8097	8098	-
8098	8099	-
8099	8100	-
8100	8101	-

**Текстовое описание местоположения границ
населенных пунктов, территориальных зон, особо охраняемых природных
территорий, зон с особыми условиями использования территорий**

Прохождение границы		Описание прохождения границы
от точки	до точки	
1	2	3
8101	8102	-
8102	8103	-
8103	8104	-
8104	8105	-
8105	8106	-
8106	8107	-
8107	8108	-
8108	8109	-
8109	8110	-
8110	8111	-
8111	8112	-
8112	8113	-
8113	8114	-
8114	8115	-
8115	8116	-
8116	8117	-
8117	8118	-
8118	8119	-
8119	8120	-
8120	8121	-
8121	8122	-
8122	8123	-
8123	8124	-
8124	8125	-
8125	8126	-
8126	8127	-
8127	8128	-
8128	8129	-
8129	8130	-
8130	8131	-
8131	8132	-
8132	8133	-
8133	8134	-
8134	8135	-
8135	8136	-
8136	8137	-

**Текстовое описание местоположения границ
населенных пунктов, территориальных зон, особо охраняемых природных
территорий, зон с особыми условиями использования территорий**

Прохождение границы		Описание прохождения границы
от точки	до точки	
1	2	3
8137	8138	-
8138	8139	-
8139	8140	-
8140	8141	-
8141	8142	-
8142	8143	-
8143	8144	-
8144	8145	-
8145	8146	-
8146	8147	-
8147	8148	-
8148	8149	-
8149	8150	-
8150	8151	-
8151	8152	-
8152	8153	-
8153	8154	-
8154	8155	-
8155	8156	-
8156	8157	-
8157	8158	-
8158	8159	-
8159	8160	-
8160	8161	-
8161	8162	-
8162	8163	-
8163	8164	-
8164	8165	-
8165	8166	-
8166	8167	-
8167	8168	-
8168	8169	-
8169	8170	-
8170	8171	-
8171	8172	-
8172	8173	-

**Текстовое описание местоположения границ
населенных пунктов, территориальных зон, особо охраняемых природных
территорий, зон с особыми условиями использования территорий**

Прохождение границы		Описание прохождения границы
от точки	до точки	
1	2	3
8173	8174	-
8174	8175	-
8175	8176	-
8176	8177	-
8177	8178	-
8178	8179	-
8179	8180	-
8180	8181	-
8181	8182	-
8182	8183	-
8183	8184	-
8184	8185	-
8185	8186	-
8186	8187	-
8187	8188	-
8188	8189	-
8189	8190	-
8190	8191	-
8191	8192	-
8192	8193	-
8193	8194	-
8194	8195	-
8195	8196	-
8196	8197	-
8197	8198	-
8198	8199	-
8199	8200	-
8200	8201	-
8201	8202	-
8202	8203	-
8203	8204	-
8204	8205	-
8205	8206	-
8206	8207	-
8207	8208	-
8208	8209	-

**Текстовое описание местоположения границ
населенных пунктов, территориальных зон, особо охраняемых природных
территорий, зон с особыми условиями использования территорий**

Прохождение границы		Описание прохождения границы
от точки	до точки	
1	2	3
8209	8210	-
8210	8211	-
8211	8212	-
8212	8213	-
8213	8214	-
8214	8215	-
8215	8216	-
8216	8217	-
8217	8218	-
8218	8219	-
8219	8220	-
8220	8221	-
8221	8222	-
8222	8223	-
8223	8224	-
8224	8225	-
8225	8226	-
8226	8227	-
8227	8228	-
8228	8229	-
8229	8230	-
8230	8231	-
8231	8232	-
8232	8233	-
8233	8234	-
8234	8235	-
8235	8236	-
8236	8237	-
8237	8238	-
8238	8239	-
8239	8240	-
8240	8241	-
8241	8242	-
8242	8243	-
8243	8244	-
8244	8245	-

**Текстовое описание местоположения границ
населенных пунктов, территориальных зон, особо охраняемых природных
территорий, зон с особыми условиями использования территорий**

Прохождение границы		Описание прохождения границы
от точки	до точки	
1	2	3
8245	8246	-
8246	8247	-
8247	8248	-
8248	8249	-
8249	8250	-
8250	8251	-
8251	8252	-
8252	8253	-
8253	8254	-
8254	8255	-
8255	8256	-
8256	8257	-
8257	8258	-
8258	8259	-
8259	8260	-
8260	8261	-
8261	8262	-
8262	8263	-
8263	8264	-
8264	8265	-
8265	8266	-
8266	8267	-
8267	8268	-
8268	8269	-
8269	8270	-
8270	8271	-
8271	8272	-
8272	8273	-
8273	8274	-
8274	8275	-
8275	8276	-
8276	8277	-
8277	8278	-
8278	8279	-
8279	8280	-
8280	8281	-

**Текстовое описание местоположения границ
населенных пунктов, территориальных зон, особо охраняемых природных
территорий, зон с особыми условиями использования территорий**

Прохождение границы		Описание прохождения границы
от точки	до точки	
1	2	3
8281	8282	-
8282	8283	-
8283	8284	-
8284	8285	-
8285	8286	-
8286	8287	-
8287	8288	-
8288	8289	-
8289	8290	-
8290	8291	-
8291	8292	-
8292	7763	-
8293	8294	-
8294	8295	-
8295	8296	-
8296	8297	-
8297	8298	-
8298	8299	-
8299	8300	-
8300	8301	-
8301	8302	-
8302	8303	-
8303	8293	-
8304	8305	-
8305	8306	-
8306	8307	-
8307	8308	-
8308	8309	-
8309	8310	-
8310	8311	-
8311	8312	-
8312	8313	-
8313	8314	-
8314	8315	-
8315	8316	-
8316	8317	-

**Текстовое описание местоположения границ
населенных пунктов, территориальных зон, особо охраняемых природных
территорий, зон с особыми условиями использования территорий**

Прохождение границы		Описание прохождения границы
от точки	до точки	
1	2	3
8317	8318	-
8318	8319	-
8319	8320	-
8320	8321	-
8321	8322	-
8322	8323	-
8323	8324	-
8324	8325	-
8325	8326	-
8326	8327	-
8327	8328	-
8328	8329	-
8329	8330	-
8330	8331	-
8331	8332	-
8332	8333	-
8333	8334	-
8334	8335	-
8335	8336	-
8336	8337	-
8337	8338	-
8338	8339	-
8339	8340	-
8340	8341	-
8341	8342	-
8342	8343	-
8343	8344	-
8344	8345	-
8345	8346	-
8346	8347	-
8347	8348	-
8348	8349	-
8349	8350	-
8350	8351	-
8351	8352	-
8352	8353	-

**Текстовое описание местоположения границ
населенных пунктов, территориальных зон, особо охраняемых природных
территорий, зон с особыми условиями использования территорий**

Прохождение границы		Описание прохождения границы
от точки	до точки	
1	2	3
8353	8354	-
8354	8355	-
8355	8356	-
8356	8357	-
8357	8358	-
8358	8359	-
8359	8360	-
8360	8361	-
8361	8362	-
8362	8363	-
8363	8364	-
8364	8365	-
8365	8366	-
8366	8367	-
8367	8368	-
8368	8369	-
8369	8370	-
8370	8371	-
8371	8372	-
8372	8373	-
8373	8374	-
8374	8375	-
8375	8376	-
8376	8377	-
8377	8378	-
8378	8379	-
8379	8380	-
8380	8381	-
8381	8382	-
8382	8383	-
8383	8384	-
8384	8385	-
8385	8386	-
8386	8387	-
8387	8388	-
8388	8389	-

**Текстовое описание местоположения границ
населенных пунктов, территориальных зон, особо охраняемых природных
территорий, зон с особыми условиями использования территорий**

Прохождение границы		Описание прохождения границы
от точки	до точки	
1	2	3
8389	8390	-
8390	8304	-
8391	8392	-
8392	8393	-
8393	8394	-
8394	8395	-
8395	8396	-
8396	8397	-
8397	8398	-
8398	8399	-
8399	8400	-
8400	8401	-
8401	8402	-
8402	8403	-
8403	8404	-
8404	8405	-
8405	8406	-
8406	8407	-
8407	8408	-
8408	8409	-
8409	8410	-
8410	8411	-
8411	8412	-
8412	8413	-
8413	8414	-
8414	8415	-
8415	8416	-
8416	8417	-
8417	8418	-
8418	8419	-
8419	8420	-
8420	8421	-
8421	8422	-
8422	8423	-
8423	8424	-
8424	8425	-

**Текстовое описание местоположения границ
населенных пунктов, территориальных зон, особо охраняемых природных
территорий, зон с особыми условиями использования территорий**

Прохождение границы		Описание прохождения границы
от точки	до точки	
1	2	3
8425	8426	-
8426	8427	-
8427	8428	-
8428	8429	-
8429	8430	-
8430	8431	-
8431	8432	-
8432	8433	-
8433	8434	-
8434	8435	-
8435	8436	-
8436	8437	-
8437	8438	-
8438	8439	-
8439	8440	-
8440	8441	-
8441	8442	-
8442	8443	-
8443	8444	-
8444	8445	-
8445	8446	-
8446	8447	-
8447	8448	-
8448	8449	-
8449	8450	-
8450	8451	-
8451	8452	-
8452	8453	-
8453	8454	-
8454	8455	-
8455	8456	-
8456	8457	-
8457	8458	-
8458	8459	-
8459	8460	-
8460	8461	-

**Текстовое описание местоположения границ
населенных пунктов, территориальных зон, особо охраняемых природных
территорий, зон с особыми условиями использования территорий**

Прохождение границы		Описание прохождения границы
от точки	до точки	
1	2	3
8461	8462	-
8462	8463	-
8463	8464	-
8464	8391	-
8465	8466	-
8466	8467	-
8467	8468	-
8468	8469	-
8469	8470	-
8470	8471	-
8471	8472	-
8472	8473	-
8473	8474	-
8474	8475	-
8475	8476	-
8476	8477	-
8477	8478	-
8478	8479	-
8479	8480	-
8480	8481	-
8481	8482	-
8482	8483	-
8483	8484	-
8484	8485	-
8485	8486	-
8486	8487	-
8487	8488	-
8488	8489	-
8489	8490	-
8490	8491	-
8491	8492	-
8492	8493	-
8493	8494	-
8494	8495	-
8495	8496	-
8496	8497	-

**Текстовое описание местоположения границ
населенных пунктов, территориальных зон, особо охраняемых природных
территорий, зон с особыми условиями использования территорий**

Прохождение границы		Описание прохождения границы
от точки	до точки	
1	2	3
8497	8498	-
8498	8499	-
8499	8500	-
8500	8501	-
8501	8502	-
8502	8503	-
8503	8504	-
8504	8505	-
8505	8506	-
8506	8507	-
8507	8508	-
8508	8509	-
8509	8510	-
8510	8511	-
8511	8512	-
8512	8513	-
8513	8514	-
8514	8515	-
8515	8516	-
8516	8517	-
8517	8518	-
8518	8519	-
8519	8520	-
8520	8521	-
8521	8522	-
8522	8523	-
8523	8524	-
8524	8525	-
8525	8526	-
8526	8527	-
8527	8528	-
8528	8529	-
8529	8530	-
8530	8531	-
8531	8532	-
8532	8533	-

**Текстовое описание местоположения границ
населенных пунктов, территориальных зон, особо охраняемых природных
территорий, зон с особыми условиями использования территорий**

Прохождение границы		Описание прохождения границы
от точки	до точки	
1	2	3
8533	8534	-
8534	8535	-
8535	8536	-
8536	8537	-
8537	8538	-
8538	8539	-
8539	8540	-
8540	8541	-
8541	8542	-
8542	8543	-
8543	8544	-
8544	8545	-
8545	8465	-
8546	8547	-
8547	8548	-
8548	8549	-
8549	8550	-
8550	8551	-
8551	8552	-
8552	8553	-
8553	8546	-
8554	8555	-
8555	8556	-
8556	8557	-
8557	8558	-
8558	8559	-
8559	8560	-
8560	8561	-
8561	8554	-
8562	8563	-
8563	8564	-
8564	8562	-
8565	8566	-
8566	8567	-
8567	8568	-
8568	8569	-

**Текстовое описание местоположения границ
населенных пунктов, территориальных зон, особо охраняемых природных
территорий, зон с особыми условиями использования территорий**

Прохождение границы		Описание прохождения границы
от точки	до точки	
1	2	3
8569	8570	-
8570	8571	-
8571	8572	-
8572	8573	-
8573	8574	-
8574	8575	-
8575	8576	-
8576	8577	-
8577	8578	-
8578	8579	-
8579	8580	-
8580	8581	-
8581	8582	-
8582	8583	-
8583	8584	-
8584	8585	-
8585	8586	-
8586	8587	-
8587	8588	-
8588	8589	-
8589	8590	-
8590	8591	-
8591	8592	-
8592	8593	-
8593	8594	-
8594	8595	-
8595	8596	-
8596	8597	-
8597	8598	-
8598	8599	-
8599	8600	-
8600	8601	-
8601	8602	-
8602	8603	-
8603	8604	-
8604	8605	-

**Текстовое описание местоположения границ
населенных пунктов, территориальных зон, особо охраняемых природных
территорий, зон с особыми условиями использования территорий**

Прохождение границы		Описание прохождения границы
от точки	до точки	
1	2	3
8605	8606	-
8606	8607	-
8607	8608	-
8608	8609	-
8609	8610	-
8610	8611	-
8611	8612	-
8612	8613	-
8613	8614	-
8614	8615	-
8615	8616	-
8616	8617	-
8617	8618	-
8618	8619	-
8619	8620	-
8620	8621	-
8621	8622	-
8622	8623	-
8623	8624	-
8624	8625	-
8625	8626	-
8626	8627	-
8627	8628	-
8628	8629	-
8629	8630	-
8630	8631	-
8631	8632	-
8632	8633	-
8633	8634	-
8634	8635	-
8635	8636	-
8636	8565	-
8637	8638	-
8638	8639	-
8639	8640	-
8640	8641	-

**Текстовое описание местоположения границ
населенных пунктов, территориальных зон, особо охраняемых природных
территорий, зон с особыми условиями использования территорий**

Прохождение границы		Описание прохождения границы
от точки	до точки	
1	2	3
8641	8642	-
8642	8637	-
8643	8644	-
8644	8645	-
8645	8646	-
8646	8647	-
8647	8648	-
8648	8649	-
8649	8650	-
8650	8651	-
8651	8652	-
8652	8653	-
8653	8654	-
8654	8655	-
8655	8656	-
8656	8657	-
8657	8658	-
8658	8659	-
8659	8660	-
8660	8661	-
8661	8662	-
8662	8663	-
8663	8664	-
8664	8665	-
8665	8666	-
8666	8667	-
8667	8668	-
8668	8669	-
8669	8670	-
8670	8671	-
8671	8672	-
8672	8673	-
8673	8674	-
8674	8675	-
8675	8676	-
8676	8677	-

**Текстовое описание местоположения границ
населенных пунктов, территориальных зон, особо охраняемых природных
территорий, зон с особыми условиями использования территорий**

Прохождение границы		Описание прохождения границы
от точки	до точки	
1	2	3
8677	8678	-
8678	8679	-
8679	8680	-
8680	8681	-
8681	8682	-
8682	8683	-
8683	8684	-
8684	8685	-
8685	8686	-
8686	8687	-
8687	8688	-
8688	8689	-
8689	8690	-
8690	8691	-
8691	8692	-
8692	8693	-
8693	8694	-
8694	8695	-
8695	8696	-
8696	8697	-
8697	8698	-
8698	8699	-
8699	8700	-
8700	8701	-
8701	8702	-
8702	8703	-
8703	8704	-
8704	8705	-
8705	8706	-
8706	8707	-
8707	8708	-
8708	8709	-
8709	8710	-
8710	8711	-
8711	8712	-
8712	8713	-

**Текстовое описание местоположения границ
населенных пунктов, территориальных зон, особо охраняемых природных
территорий, зон с особыми условиями использования территорий**

Прохождение границы		Описание прохождения границы
от точки	до точки	
1	2	3
8713	8714	-
8714	8715	-
8715	8716	-
8716	8717	-
8717	8718	-
8718	8719	-
8719	8720	-
8720	8721	-
8721	8722	-
8722	8723	-
8723	8724	-
8724	8725	-
8725	8726	-
8726	8727	-
8727	8728	-
8728	8729	-
8729	8730	-
8730	8731	-
8731	8732	-
8732	8733	-
8733	8734	-
8734	8735	-
8735	8736	-
8736	8737	-
8737	8738	-
8738	8739	-
8739	8740	-
8740	8741	-
8741	8742	-
8742	8743	-
8743	8744	-
8744	8745	-
8745	8746	-
8746	8747	-
8747	8748	-
8748	8749	-

**Текстовое описание местоположения границ
населенных пунктов, территориальных зон, особо охраняемых природных
территорий, зон с особыми условиями использования территорий**

Прохождение границы		Описание прохождения границы
от точки	до точки	
1	2	3
8749	8750	-
8750	8751	-
8751	8752	-
8752	8753	-
8753	8754	-
8754	8755	-
8755	8756	-
8756	8757	-
8757	8758	-
8758	8759	-
8759	8760	-
8760	8761	-
8761	8762	-
8762	8763	-
8763	8764	-
8764	8765	-
8765	8766	-
8766	8767	-
8767	8768	-
8768	8769	-
8769	8770	-
8770	8771	-
8771	8772	-
8772	8773	-
8773	8774	-
8774	8775	-
8775	8776	-
8776	8777	-
8777	8778	-
8778	8779	-
8779	8780	-
8780	8781	-
8781	8782	-
8782	8783	-
8783	8784	-
8784	8785	-

**Текстовое описание местоположения границ
населенных пунктов, территориальных зон, особо охраняемых природных
территорий, зон с особыми условиями использования территорий**

Прохождение границы		Описание прохождения границы
от точки	до точки	
1	2	3
8785	8786	-
8786	8787	-
8787	8788	-
8788	8789	-
8789	8790	-
8790	8791	-
8791	8792	-
8792	8793	-
8793	8794	-
8794	8795	-
8795	8796	-
8796	8797	-
8797	8798	-
8798	8799	-
8799	8800	-
8800	8801	-
8801	8802	-
8802	8803	-
8803	8804	-
8804	8805	-
8805	8806	-
8806	8807	-
8807	8808	-
8808	8809	-
8809	8810	-
8810	8811	-
8811	8812	-
8812	8813	-
8813	8814	-
8814	8815	-
8815	8816	-
8816	8817	-
8817	8818	-
8818	8819	-
8819	8820	-
8820	8821	-

**Текстовое описание местоположения границ
населенных пунктов, территориальных зон, особо охраняемых природных
территорий, зон с особыми условиями использования территорий**

Прохождение границы		Описание прохождения границы
от точки	до точки	
1	2	3
8821	8822	-
8822	8823	-
8823	8824	-
8824	8825	-
8825	8826	-
8826	8827	-
8827	8828	-
8828	8829	-
8829	8830	-
8830	8831	-
8831	8832	-
8832	8833	-
8833	8834	-
8834	8835	-
8835	8836	-
8836	8837	-
8837	8838	-
8838	8839	-
8839	8840	-
8840	8841	-
8841	8842	-
8842	8843	-
8843	8844	-
8844	8845	-
8845	8846	-
8846	8847	-
8847	8848	-
8848	8849	-
8849	8850	-
8850	8851	-
8851	8852	-
8852	8853	-
8853	8854	-
8854	8855	-
8855	8856	-
8856	8857	-

**Текстовое описание местоположения границ
населенных пунктов, территориальных зон, особо охраняемых природных
территорий, зон с особыми условиями использования территорий**

Прохождение границы		Описание прохождения границы
от точки	до точки	
1	2	3
8857	8858	-
8858	8859	-
8859	8860	-
8860	8861	-
8861	8862	-
8862	8863	-
8863	8864	-
8864	8865	-
8865	8866	-
8866	8867	-
8867	8868	-
8868	8869	-
8869	8870	-
8870	8871	-
8871	8872	-
8872	8873	-
8873	8874	-
8874	8875	-
8875	8876	-
8876	8877	-
8877	8878	-
8878	8879	-
8879	8880	-
8880	8881	-
8881	8882	-
8882	8883	-
8883	8884	-
8884	8885	-
8885	8643	-
8886	8887	-
8887	8888	-
8888	8889	-
8889	8890	-
8890	8891	-
8891	8892	-
8892	8893	-

**Текстовое описание местоположения границ
населенных пунктов, территориальных зон, особо охраняемых природных
территорий, зон с особыми условиями использования территорий**

Прохождение границы		Описание прохождения границы
от точки	до точки	
1	2	3
8893	8894	-
8894	8895	-
8895	8896	-
8896	8897	-
8897	8898	-
8898	8899	-
8899	8900	-
8900	8901	-
8901	8902	-
8902	8903	-
8903	8904	-
8904	8905	-
8905	8906	-
8906	8907	-
8907	8908	-
8908	8909	-
8909	8910	-
8910	8911	-
8911	8912	-
8912	8913	-
8913	8914	-
8914	8915	-
8915	8916	-
8916	8886	-
8917	8918	-
8918	8919	-
8919	8920	-
8920	8921	-
8921	8922	-
8922	8923	-
8923	8924	-
8924	8925	-
8925	8926	-
8926	8927	-
8927	8928	-
8928	8929	-

**Текстовое описание местоположения границ
населенных пунктов, территориальных зон, особо охраняемых природных
территорий, зон с особыми условиями использования территорий**

Прохождение границы		Описание прохождения границы
от точки	до точки	
1	2	3
8929	8930	-
8930	8931	-
8931	8932	-
8932	8933	-
8933	8934	-
8934	8935	-
8935	8936	-
8936	8937	-
8937	8938	-
8938	8939	-
8939	8940	-
8940	8941	-
8941	8942	-
8942	8943	-
8943	8944	-
8944	8945	-
8945	8946	-
8946	8947	-
8947	8948	-
8948	8949	-
8949	8950	-
8950	8951	-
8951	8952	-
8952	8953	-
8953	8954	-
8954	8955	-
8955	8956	-
8956	8957	-
8957	8958	-
8958	8959	-
8959	8960	-
8960	8961	-
8961	8962	-
8962	8963	-
8963	8964	-
8964	8965	-

**Текстовое описание местоположения границ
населенных пунктов, территориальных зон, особо охраняемых природных
территорий, зон с особыми условиями использования территорий**

Прохождение границы		Описание прохождения границы
от точки	до точки	
1	2	3
8965	8966	-
8966	8967	-
8967	8968	-
8968	8969	-
8969	8970	-
8970	8971	-
8971	8972	-
8972	8973	-
8973	8974	-
8974	8975	-
8975	8976	-
8976	8977	-
8977	8978	-
8978	8979	-
8979	8980	-
8980	8981	-
8981	8982	-
8982	8983	-
8983	8984	-
8984	8985	-
8985	8986	-
8986	8987	-
8987	8988	-
8988	8989	-
8989	8990	-
8990	8991	-
8991	8992	-
8992	8993	-
8993	8994	-
8994	8995	-
8995	8996	-
8996	8997	-
8997	8998	-
8998	8999	-
8999	9000	-
9000	9001	-

**Текстовое описание местоположения границ
населенных пунктов, территориальных зон, особо охраняемых природных
территорий, зон с особыми условиями использования территорий**

Прохождение границы		Описание прохождения границы
от точки	до точки	
1	2	3
9001	9002	-
9002	9003	-
9003	9004	-
9004	9005	-
9005	9006	-
9006	9007	-
9007	9008	-
9008	9009	-
9009	9010	-
9010	9011	-
9011	9012	-
9012	9013	-
9013	9014	-
9014	9015	-
9015	9016	-
9016	9017	-
9017	9018	-
9018	9019	-
9019	9020	-
9020	9021	-
9021	9022	-
9022	9023	-
9023	9024	-
9024	9025	-
9025	9026	-
9026	9027	-
9027	9028	-
9028	9029	-
9029	9030	-
9030	9031	-
9031	9032	-
9032	9033	-
9033	9034	-
9034	9035	-
9035	8917	-
9036	9037	-

**Текстовое описание местоположения границ
населенных пунктов, территориальных зон, особо охраняемых природных
территорий, зон с особыми условиями использования территорий**

Прохождение границы		Описание прохождения границы
от точки	до точки	
1	2	3
9037	9038	-
9038	9039	-
9039	9040	-
9040	9041	-
9041	9042	-
9042	9043	-
9043	9044	-
9044	9045	-
9045	9046	-
9046	9047	-
9047	9048	-
9048	9049	-
9049	9050	-
9050	9036	-
9051	9052	-
9052	9053	-
9053	9054	-
9054	9055	-
9055	9056	-
9056	9057	-
9057	9058	-
9058	9059	-
9059	9060	-
9060	9061	-
9061	9062	-
9062	9063	-
9063	9064	-
9064	9065	-
9065	9066	-
9066	9067	-
9067	9068	-
9068	9069	-
9069	9070	-
9070	9071	-
9071	9072	-
9072	9073	-

**Текстовое описание местоположения границ
населенных пунктов, территориальных зон, особо охраняемых природных
территорий, зон с особыми условиями использования территорий**

Прохождение границы		Описание прохождения границы
от точки	до точки	
1	2	3
9073	9074	-
9074	9075	-
9075	9076	-
9076	9077	-
9077	9078	-
9078	9079	-
9079	9080	-
9080	9081	-
9081	9082	-
9082	9083	-
9083	9084	-
9084	9085	-
9085	9086	-
9086	9087	-
9087	9088	-
9088	9089	-
9089	9090	-
9090	9091	-
9091	9092	-
9092	9093	-
9093	9094	-
9094	9095	-
9095	9096	-
9096	9097	-
9097	9098	-
9098	9099	-
9099	9100	-
9100	9101	-
9101	9102	-
9102	9103	-
9103	9104	-
9104	9105	-
9105	9106	-
9106	9107	-
9107	9108	-
9108	9109	-

**Текстовое описание местоположения границ
населенных пунктов, территориальных зон, особо охраняемых природных
территорий, зон с особыми условиями использования территорий**

Прохождение границы		Описание прохождения границы
от точки	до точки	
1	2	3
9109	9110	-
9110	9111	-
9111	9112	-
9112	9113	-
9113	9114	-
9114	9115	-
9115	9116	-
9116	9117	-
9117	9118	-
9118	9119	-
9119	9120	-
9120	9121	-
9121	9122	-
9122	9123	-
9123	9124	-
9124	9125	-
9125	9126	-
9126	9127	-
9127	9128	-
9128	9051	-
9129	9130	-
9130	9131	-
9131	9132	-
9132	9133	-
9133	9134	-
9134	9135	-
9135	9136	-
9136	9137	-
9137	9129	-
9138	9139	-
9139	9140	-
9140	9141	-
9141	9142	-
9142	9143	-
9143	9144	-
9144	9145	-

**Текстовое описание местоположения границ
населенных пунктов, территориальных зон, особо охраняемых природных
территорий, зон с особыми условиями использования территорий**

Прохождение границы		Описание прохождения границы
от точки	до точки	
1	2	3
9145	9146	-
9146	9147	-
9147	9148	-
9148	9149	-
9149	9150	-
9150	9151	-
9151	9152	-
9152	9153	-
9153	9154	-
9154	9155	-
9155	9156	-
9156	9157	-
9157	9158	-
9158	9159	-
9159	9160	-
9160	9161	-
9161	9162	-
9162	9163	-
9163	9164	-
9164	9165	-
9165	9166	-
9166	9167	-
9167	9138	-
9168	9169	-
9169	9170	-
9170	9171	-
9171	9172	-
9172	9173	-
9173	9174	-
9174	9175	-
9175	9176	-
9176	9168	-
9177	9178	-
9178	9179	-
9179	9180	-
9180	9181	-

**Текстовое описание местоположения границ
населенных пунктов, территориальных зон, особо охраняемых природных
территорий, зон с особыми условиями использования территорий**

Прохождение границы		Описание прохождения границы
от точки	до точки	
1	2	3
9181	9182	-
9182	9183	-
9183	9184	-
9184	9185	-
9185	9186	-
9186	9187	-
9187	9188	-
9188	9189	-
9189	9190	-
9190	9191	-
9191	9192	-
9192	9193	-
9193	9194	-
9194	9195	-
9195	9196	-
9196	9197	-
9197	9198	-
9198	9199	-
9199	9200	-
9200	9201	-
9201	9202	-
9202	9203	-
9203	9204	-
9204	9205	-
9205	9206	-
9206	9207	-
9207	9208	-
9208	9209	-
9209	9210	-
9210	9211	-
9211	9212	-
9212	9213	-
9213	9214	-
9214	9215	-
9215	9216	-
9216	9217	-

**Текстовое описание местоположения границ
населенных пунктов, территориальных зон, особо охраняемых природных
территорий, зон с особыми условиями использования территорий**

Прохождение границы		Описание прохождения границы
от точки	до точки	
1	2	3
9217	9218	-
9218	9219	-
9219	9220	-
9220	9221	-
9221	9222	-
9222	9223	-
9223	9224	-
9224	9225	-
9225	9226	-
9226	9227	-
9227	9228	-
9228	9229	-
9229	9230	-
9230	9231	-
9231	9232	-
9232	9233	-
9233	9234	-
9234	9235	-
9235	9236	-
9236	9237	-
9237	9238	-
9238	9239	-
9239	9240	-
9240	9241	-
9241	9242	-
9242	9243	-
9243	9244	-
9244	9245	-
9245	9246	-
9246	9247	-
9247	9248	-
9248	9249	-
9249	9250	-
9250	9251	-
9251	9252	-
9252	9253	-

**Текстовое описание местоположения границ
населенных пунктов, территориальных зон, особо охраняемых природных
территорий, зон с особыми условиями использования территорий**

Прохождение границы		Описание прохождения границы
от точки	до точки	
1	2	3
9253	9254	-
9254	9255	-
9255	9256	-
9256	9257	-
9257	9258	-
9258	9259	-
9259	9260	-
9260	9261	-
9261	9262	-
9262	9263	-
9263	9264	-
9264	9265	-
9265	9266	-
9266	9267	-
9267	9268	-
9268	9269	-
9269	9270	-
9270	9271	-
9271	9272	-
9272	9273	-
9273	9274	-
9274	9275	-
9275	9276	-
9276	9277	-
9277	9278	-
9278	9279	-
9279	9280	-
9280	9281	-
9281	9282	-
9282	9283	-
9283	9284	-
9284	9285	-
9285	9286	-
9286	9177	-
9287	9288	-
9288	9289	-

**Текстовое описание местоположения границ
населенных пунктов, территориальных зон, особо охраняемых природных
территорий, зон с особыми условиями использования территорий**

Прохождение границы		Описание прохождения границы
от точки	до точки	
1	2	3
9289	9290	-
9290	9291	-
9291	9292	-
9292	9293	-
9293	9294	-
9294	9295	-
9295	9296	-
9296	9297	-
9297	9298	-
9298	9299	-
9299	9300	-
9300	9301	-
9301	9302	-
9302	9303	-
9303	9287	-
9304	9305	-
9305	9306	-
9306	9307	-
9307	9308	-
9308	9309	-
9309	9310	-
9310	9311	-
9311	9312	-
9312	9313	-
9313	9314	-
9314	9315	-
9315	9316	-
9316	9317	-
9317	9318	-
9318	9319	-
9319	9320	-
9320	9321	-
9321	9322	-
9322	9323	-
9323	9324	-
9324	9325	-

**Текстовое описание местоположения границ
населенных пунктов, территориальных зон, особо охраняемых природных
территорий, зон с особыми условиями использования территорий**

Прохождение границы		Описание прохождения границы
от точки	до точки	
1	2	3
9325	9326	-
9326	9327	-
9327	9328	-
9328	9329	-
9329	9330	-
9330	9331	-
9331	9332	-
9332	9333	-
9333	9334	-
9334	9335	-
9335	9336	-
9336	9337	-
9337	9338	-
9338	9339	-
9339	9340	-
9340	9341	-
9341	9342	-
9342	9343	-
9343	9344	-
9344	9345	-
9345	9346	-
9346	9347	-
9347	9348	-
9348	9349	-
9349	9350	-
9350	9351	-
9351	9352	-
9352	9353	-
9353	9354	-
9354	9355	-
9355	9356	-
9356	9357	-
9357	9358	-
9358	9359	-
9359	9360	-
9360	9361	-

**Текстовое описание местоположения границ
населенных пунктов, территориальных зон, особо охраняемых природных
территорий, зон с особыми условиями использования территорий**

Прохождение границы		Описание прохождения границы
от точки	до точки	
1	2	3
9361	9362	-
9362	9363	-
9363	9364	-
9364	9365	-
9365	9366	-
9366	9367	-
9367	9368	-
9368	9369	-
9369	9370	-
9370	9371	-
9371	9372	-
9372	9373	-
9373	9374	-
9374	9375	-
9375	9376	-
9376	9377	-
9377	9378	-
9378	9379	-
9379	9380	-
9380	9381	-
9381	9382	-
9382	9383	-
9383	9384	-
9384	9385	-
9385	9386	-
9386	9387	-
9387	9388	-
9388	9389	-
9389	9390	-
9390	9391	-
9391	9392	-
9392	9393	-
9393	9394	-
9394	9395	-
9395	9396	-
9396	9397	-

**Текстовое описание местоположения границ
населенных пунктов, территориальных зон, особо охраняемых природных
территорий, зон с особыми условиями использования территорий**

Прохождение границы		Описание прохождения границы
от точки	до точки	
1	2	3
9397	9398	-
9398	9399	-
9399	9400	-
9400	9401	-
9401	9402	-
9402	9403	-
9403	9404	-
9404	9405	-
9405	9406	-
9406	9407	-
9407	9408	-
9408	9409	-
9409	9410	-
9410	9411	-
9411	9412	-
9412	9413	-
9413	9414	-
9414	9415	-
9415	9416	-
9416	9417	-
9417	9418	-
9418	9419	-
9419	9420	-
9420	9421	-
9421	9422	-
9422	9423	-
9423	9424	-
9424	9425	-
9425	9426	-
9426	9427	-
9427	9428	-
9428	9429	-
9429	9430	-
9430	9431	-
9431	9432	-
9432	9433	-

**Текстовое описание местоположения границ
населенных пунктов, территориальных зон, особо охраняемых природных
территорий, зон с особыми условиями использования территорий**

Прохождение границы		Описание прохождения границы
от точки	до точки	
1	2	3
9433	9434	-
9434	9435	-
9435	9436	-
9436	9437	-
9437	9438	-
9438	9439	-
9439	9440	-
9440	9441	-
9441	9442	-
9442	9443	-
9443	9444	-
9444	9445	-
9445	9446	-
9446	9447	-
9447	9448	-
9448	9449	-
9449	9450	-
9450	9451	-
9451	9452	-
9452	9453	-
9453	9454	-
9454	9455	-
9455	9456	-
9456	9457	-
9457	9458	-
9458	9459	-
9459	9460	-
9460	9461	-
9461	9462	-
9462	9463	-
9463	9464	-
9464	9465	-
9465	9466	-
9466	9467	-
9467	9468	-
9468	9469	-

**Текстовое описание местоположения границ
населенных пунктов, территориальных зон, особо охраняемых природных
территорий, зон с особыми условиями использования территорий**

Прохождение границы		Описание прохождения границы
от точки	до точки	
1	2	3
9469	9470	-
9470	9471	-
9471	9472	-
9472	9473	-
9473	9474	-
9474	9475	-
9475	9476	-
9476	9477	-
9477	9478	-
9478	9479	-
9479	9480	-
9480	9481	-
9481	9482	-
9482	9483	-
9483	9484	-
9484	9485	-
9485	9486	-
9486	9487	-
9487	9488	-
9488	9489	-
9489	9490	-
9490	9491	-
9491	9492	-
9492	9493	-
9493	9494	-
9494	9495	-
9495	9496	-
9496	9497	-
9497	9498	-
9498	9499	-
9499	9500	-
9500	9501	-
9501	9502	-
9502	9503	-
9503	9504	-
9504	9505	-

**Текстовое описание местоположения границ
населенных пунктов, территориальных зон, особо охраняемых природных
территорий, зон с особыми условиями использования территорий**

Прохождение границы		Описание прохождения границы
от точки	до точки	
1	2	3
9505	9506	-
9506	9507	-
9507	9508	-
9508	9509	-
9509	9510	-
9510	9511	-
9511	9512	-
9512	9513	-
9513	9514	-
9514	9515	-
9515	9516	-
9516	9517	-
9517	9518	-
9518	9519	-
9519	9520	-
9520	9521	-
9521	9522	-
9522	9523	-
9523	9524	-
9524	9525	-
9525	9526	-
9526	9527	-
9527	9528	-
9528	9529	-
9529	9530	-
9530	9531	-
9531	9532	-
9532	9533	-
9533	9534	-
9534	9535	-
9535	9536	-
9536	9537	-
9537	9538	-
9538	9539	-
9539	9540	-
9540	9541	-

**Текстовое описание местоположения границ
населенных пунктов, территориальных зон, особо охраняемых природных
территорий, зон с особыми условиями использования территорий**

Прохождение границы		Описание прохождения границы
от точки	до точки	
1	2	3
9541	9542	-
9542	9543	-
9543	9544	-
9544	9545	-
9545	9546	-
9546	9547	-
9547	9548	-
9548	9549	-
9549	9550	-
9550	9551	-
9551	9552	-
9552	9553	-
9553	9554	-
9554	9555	-
9555	9556	-
9556	9557	-
9557	9558	-
9558	9559	-
9559	9560	-
9560	9561	-
9561	9562	-
9562	9563	-
9563	9564	-
9564	9565	-
9565	9566	-
9566	9567	-
9567	9568	-
9568	9569	-
9569	9570	-
9570	9571	-
9571	9572	-
9572	9573	-
9573	9574	-
9574	9575	-
9575	9576	-
9576	9577	-

**Текстовое описание местоположения границ
населенных пунктов, территориальных зон, особо охраняемых природных
территорий, зон с особыми условиями использования территорий**

Прохождение границы		Описание прохождения границы
от точки	до точки	
1	2	3
9577	9578	-
9578	9579	-
9579	9580	-
9580	9581	-
9581	9582	-
9582	9583	-
9583	9584	-
9584	9585	-
9585	9586	-
9586	9587	-
9587	9588	-
9588	9589	-
9589	9590	-
9590	9591	-
9591	9592	-
9592	9593	-
9593	9594	-
9594	9595	-
9595	9596	-
9596	9597	-
9597	9598	-
9598	9599	-
9599	9600	-
9600	9601	-
9601	9602	-
9602	9603	-
9603	9304	-
9604	9605	-
9605	9606	-
9606	9607	-
9607	9608	-
9608	9609	-
9609	9604	-
9610	9611	-
9611	9612	-
9612	9613	-

**Текстовое описание местоположения границ
населенных пунктов, территориальных зон, особо охраняемых природных
территорий, зон с особыми условиями использования территорий**

Прохождение границы		Описание прохождения границы
от точки	до точки	
1	2	3
9613	9614	-
9614	9615	-
9615	9616	-
9616	9617	-
9617	9618	-
9618	9619	-
9619	9620	-
9620	9621	-
9621	9622	-
9622	9623	-
9623	9624	-
9624	9625	-
9625	9626	-
9626	9627	-
9627	9628	-
9628	9629	-
9629	9630	-
9630	9631	-
9631	9610	-
9632	9633	-
9633	9634	-
9634	9635	-
9635	9636	-
9636	9637	-
9637	9638	-
9638	9639	-
9639	9640	-
9640	9641	-
9641	9632	-
9642	9643	-
9643	9644	-
9644	9645	-
9645	9646	-
9646	9647	-
9647	9648	-
9648	9649	-

**Текстовое описание местоположения границ
населенных пунктов, территориальных зон, особо охраняемых природных
территорий, зон с особыми условиями использования территорий**

Прохождение границы		Описание прохождения границы
от точки	до точки	
1	2	3
9649	9650	-
9650	9651	-
9651	9652	-
9652	9653	-
9653	9654	-
9654	9655	-
9655	9656	-
9656	9657	-
9657	9658	-
9658	9659	-
9659	9660	-
9660	9661	-
9661	9662	-
9662	9663	-
9663	9664	-
9664	9665	-
9665	9666	-
9666	9667	-
9667	9668	-
9668	9669	-
9669	9670	-
9670	9671	-
9671	9672	-
9672	9673	-
9673	9674	-
9674	9675	-
9675	9676	-
9676	9677	-
9677	9678	-
9678	9679	-
9679	9680	-
9680	9681	-
9681	9682	-
9682	9683	-
9683	9684	-
9684	9685	-

**Текстовое описание местоположения границ
населенных пунктов, территориальных зон, особо охраняемых природных
территорий, зон с особыми условиями использования территорий**

Прохождение границы		Описание прохождения границы
от точки	до точки	
1	2	3
9685	9686	-
9686	9687	-
9687	9688	-
9688	9689	-
9689	9690	-
9690	9691	-
9691	9692	-
9692	9693	-
9693	9694	-
9694	9695	-
9695	9696	-
9696	9697	-
9697	9698	-
9698	9699	-
9699	9700	-
9700	9701	-
9701	9702	-
9702	9703	-
9703	9704	-
9704	9705	-
9705	9706	-
9706	9707	-
9707	9708	-
9708	9709	-
9709	9710	-
9710	9711	-
9711	9712	-
9712	9713	-
9713	9714	-
9714	9715	-
9715	9716	-
9716	9717	-
9717	9718	-
9718	9719	-
9719	9720	-
9720	9721	-

**Текстовое описание местоположения границ
населенных пунктов, территориальных зон, особо охраняемых природных
территорий, зон с особыми условиями использования территорий**

Прохождение границы		Описание прохождения границы
от точки	до точки	
1	2	3
9721	9722	-
9722	9723	-
9723	9724	-
9724	9725	-
9725	9726	-
9726	9727	-
9727	9728	-
9728	9729	-
9729	9730	-
9730	9731	-
9731	9732	-
9732	9733	-
9733	9734	-
9734	9735	-
9735	9736	-
9736	9737	-
9737	9738	-
9738	9739	-
9739	9740	-
9740	9741	-
9741	9742	-
9742	9743	-
9743	9744	-
9744	9745	-
9745	9746	-
9746	9747	-
9747	9748	-
9748	9749	-
9749	9750	-
9750	9751	-
9751	9752	-
9752	9753	-
9753	9754	-
9754	9755	-
9755	9756	-
9756	9757	-

**Текстовое описание местоположения границ
населенных пунктов, территориальных зон, особо охраняемых природных
территорий, зон с особыми условиями использования территорий**

Прохождение границы		Описание прохождения границы
от точки	до точки	
1	2	3
9757	9758	-
9758	9759	-
9759	9760	-
9760	9761	-
9761	9762	-
9762	9763	-
9763	9764	-
9764	9765	-
9765	9766	-
9766	9767	-
9767	9768	-
9768	9769	-
9769	9770	-
9770	9771	-
9771	9772	-
9772	9773	-
9773	9774	-
9774	9775	-
9775	9776	-
9776	9777	-
9777	9778	-
9778	9779	-
9779	9780	-
9780	9781	-
9781	9782	-
9782	9783	-
9783	9784	-
9784	9785	-
9785	9786	-
9786	9787	-
9787	9788	-
9788	9789	-
9789	9790	-
9790	9791	-
9791	9792	-
9792	9793	-

**Текстовое описание местоположения границ
населенных пунктов, территориальных зон, особо охраняемых природных
территорий, зон с особыми условиями использования территорий**

Прохождение границы		Описание прохождения границы
от точки	до точки	
1	2	3
9793	9794	-
9794	9795	-
9795	9796	-
9796	9797	-
9797	9798	-
9798	9799	-
9799	9800	-
9800	9801	-
9801	9802	-
9802	9803	-
9803	9804	-
9804	9805	-
9805	9806	-
9806	9807	-
9807	9808	-
9808	9809	-
9809	9810	-
9810	9811	-
9811	9812	-
9812	9813	-
9813	9814	-
9814	9815	-
9815	9816	-
9816	9817	-
9817	9818	-
9818	9819	-
9819	9820	-
9820	9821	-
9821	9822	-
9822	9823	-
9823	9824	-
9824	9825	-
9825	9826	-
9826	9827	-
9827	9828	-
9828	9829	-

**Текстовое описание местоположения границ
населенных пунктов, территориальных зон, особо охраняемых природных
территорий, зон с особыми условиями использования территорий**

Прохождение границы		Описание прохождения границы
от точки	до точки	
1	2	3
9829	9830	-
9830	9831	-
9831	9832	-
9832	9833	-
9833	9834	-
9834	9835	-
9835	9836	-
9836	9837	-
9837	9838	-
9838	9839	-
9839	9840	-
9840	9841	-
9841	9842	-
9842	9843	-
9843	9844	-
9844	9845	-
9845	9846	-
9846	9847	-
9847	9848	-
9848	9849	-
9849	9850	-
9850	9851	-
9851	9852	-
9852	9853	-
9853	9854	-
9854	9855	-
9855	9856	-
9856	9857	-
9857	9858	-
9858	9859	-
9859	9860	-
9860	9861	-
9861	9862	-
9862	9863	-
9863	9864	-
9864	9865	-

**Текстовое описание местоположения границ
населенных пунктов, территориальных зон, особо охраняемых природных
территорий, зон с особыми условиями использования территорий**

Прохождение границы		Описание прохождения границы
от точки	до точки	
1	2	3
9865	9866	-
9866	9867	-
9867	9868	-
9868	9869	-
9869	9870	-
9870	9871	-
9871	9872	-
9872	9873	-
9873	9874	-
9874	9875	-
9875	9876	-
9876	9877	-
9877	9878	-
9878	9879	-
9879	9880	-
9880	9881	-
9881	9882	-
9882	9883	-
9883	9884	-
9884	9885	-
9885	9886	-
9886	9887	-
9887	9888	-
9888	9889	-
9889	9890	-
9890	9891	-
9891	9642	-
9892	9893	-
9893	9894	-
9894	9895	-
9895	9896	-
9896	9897	-
9897	9898	-
9898	9899	-
9899	9900	-
9900	9901	-

**Текстовое описание местоположения границ
населенных пунктов, территориальных зон, особо охраняемых природных
территорий, зон с особыми условиями использования территорий**

Прохождение границы		Описание прохождения границы
от точки	до точки	
1	2	3
9901	9902	-
9902	9903	-
9903	9904	-
9904	9905	-
9905	9906	-
9906	9907	-
9907	9908	-
9908	9909	-
9909	9910	-
9910	9911	-
9911	9912	-
9912	9913	-
9913	9914	-
9914	9915	-
9915	9916	-
9916	9917	-
9917	9892	-
9918	9919	-
9919	9920	-
9920	9921	-
9921	9922	-
9922	9923	-
9923	9924	-
9924	9925	-
9925	9918	-
9926	9927	-
9927	9928	-
9928	9929	-
9929	9930	-
9930	9931	-
9931	9932	-
9932	9933	-
9933	9926	-
9934	9935	-
9935	9936	-
9936	9937	-

**Текстовое описание местоположения границ
населенных пунктов, территориальных зон, особо охраняемых природных
территорий, зон с особыми условиями использования территорий**

Прохождение границы		Описание прохождения границы
от точки	до точки	
1	2	3
9937	9938	-
9938	9939	-
9939	9940	-
9940	9941	-
9941	9942	-
9942	9934	-
9943	9944	-
9944	9945	-
9945	9946	-
9946	9947	-
9947	9948	-
9948	9949	-
9949	9950	-
9950	9951	-
9951	9952	-
9952	9953	-
9953	9954	-
9954	9955	-
9955	9956	-
9956	9957	-
9957	9958	-
9958	9959	-
9959	9943	-
9960	9961	-
9961	9962	-
9962	9963	-
9963	9964	-
9964	9965	-
9965	9966	-
9966	9967	-
9967	9968	-
9968	9969	-
9969	9970	-
9970	9971	-
9971	9972	-
9972	9973	-

**Текстовое описание местоположения границ
населенных пунктов, территориальных зон, особо охраняемых природных
территорий, зон с особыми условиями использования территорий**

Прохождение границы		Описание прохождения границы
от точки	до точки	
1	2	3
9973	9974	-
9974	9975	-
9975	9976	-
9976	9977	-
9977	9978	-
9978	9979	-
9979	9980	-
9980	9981	-
9981	9982	-
9982	9983	-
9983	9984	-
9984	9985	-
9985	9986	-
9986	9987	-
9987	9988	-
9988	9989	-
9989	9990	-
9990	9991	-
9991	9992	-
9992	9993	-
9993	9994	-
9994	9995	-
9995	9996	-
9996	9997	-
9997	9998	-
9998	9999	-
9999	10000	-
10000	10001	-
10001	10002	-
10002	10003	-
10003	10004	-
10004	10005	-
10005	10006	-
10006	10007	-
10007	10008	-
10008	10009	-

**Текстовое описание местоположения границ
населенных пунктов, территориальных зон, особо охраняемых природных
территорий, зон с особыми условиями использования территорий**

Прохождение границы		Описание прохождения границы
от точки	до точки	
1	2	3
10009	10010	-
10010	10011	-
10011	10012	-
10012	10013	-
10013	10014	-
10014	10015	-
10015	10016	-
10016	10017	-
10017	10018	-
10018	10019	-
10019	10020	-
10020	10021	-
10021	10022	-
10022	10023	-
10023	10024	-
10024	10025	-
10025	10026	-
10026	10027	-
10027	10028	-
10028	10029	-
10029	10030	-
10030	10031	-
10031	10032	-
10032	10033	-
10033	10034	-
10034	10035	-
10035	10036	-
10036	10037	-
10037	10038	-
10038	10039	-
10039	10040	-
10040	10041	-
10041	10042	-
10042	10043	-
10043	10044	-
10044	10045	-

**Текстовое описание местоположения границ
населенных пунктов, территориальных зон, особо охраняемых природных
территорий, зон с особыми условиями использования территорий**

Прохождение границы		Описание прохождения границы
от точки	до точки	
1	2	3
10045	10046	-
10046	10047	-
10047	10048	-
10048	10049	-
10049	10050	-
10050	10051	-
10051	10052	-
10052	10053	-
10053	10054	-
10054	10055	-
10055	10056	-
10056	10057	-
10057	10058	-
10058	10059	-
10059	10060	-
10060	10061	-
10061	10062	-
10062	10063	-
10063	10064	-
10064	10065	-
10065	10066	-
10066	10067	-
10067	10068	-
10068	10069	-
10069	10070	-
10070	10071	-
10071	10072	-
10072	10073	-
10073	10074	-
10074	10075	-
10075	10076	-
10076	10077	-
10077	10078	-
10078	10079	-
10079	10080	-
10080	10081	-

**Текстовое описание местоположения границ
населенных пунктов, территориальных зон, особо охраняемых природных
территорий, зон с особыми условиями использования территорий**

Прохождение границы		Описание прохождения границы
от точки	до точки	
1	2	3
10081	10082	-
10082	10083	-
10083	10084	-
10084	10085	-
10085	10086	-
10086	10087	-
10087	10088	-
10088	10089	-
10089	10090	-
10090	10091	-
10091	10092	-
10092	10093	-
10093	10094	-
10094	10095	-
10095	10096	-
10096	10097	-
10097	10098	-
10098	10099	-
10099	10100	-
10100	10101	-
10101	10102	-
10102	10103	-
10103	10104	-
10104	10105	-
10105	10106	-
10106	10107	-
10107	10108	-
10108	10109	-
10109	10110	-
10110	10111	-
10111	10112	-
10112	10113	-
10113	10114	-
10114	10115	-
10115	10116	-
10116	10117	-

**Текстовое описание местоположения границ
населенных пунктов, территориальных зон, особо охраняемых природных
территорий, зон с особыми условиями использования территорий**

Прохождение границы		Описание прохождения границы
от точки	до точки	
1	2	3
10117	10118	-
10118	10119	-
10119	10120	-
10120	10121	-
10121	10122	-
10122	10123	-
10123	10124	-
10124	10125	-
10125	10126	-
10126	10127	-
10127	10128	-
10128	10129	-
10129	10130	-
10130	10131	-
10131	10132	-
10132	10133	-
10133	10134	-
10134	10135	-
10135	10136	-
10136	10137	-
10137	10138	-
10138	10139	-
10139	10140	-
10140	10141	-
10141	10142	-
10142	10143	-
10143	10144	-
10144	10145	-
10145	10146	-
10146	10147	-
10147	10148	-
10148	10149	-
10149	10150	-
10150	10151	-
10151	10152	-
10152	10153	-

**Текстовое описание местоположения границ
населенных пунктов, территориальных зон, особо охраняемых природных
территорий, зон с особыми условиями использования территорий**

Прохождение границы		Описание прохождения границы
от точки	до точки	
1	2	3
10153	10154	-
10154	10155	-
10155	10156	-
10156	10157	-
10157	10158	-
10158	10159	-
10159	10160	-
10160	10161	-
10161	10162	-
10162	10163	-
10163	10164	-
10164	10165	-
10165	10166	-
10166	10167	-
10167	10168	-
10168	10169	-
10169	10170	-
10170	10171	-
10171	10172	-
10172	10173	-
10173	10174	-
10174	10175	-
10175	10176	-
10176	10177	-
10177	10178	-
10178	10179	-
10179	10180	-
10180	10181	-
10181	10182	-
10182	10183	-
10183	10184	-
10184	10185	-
10185	10186	-
10186	10187	-
10187	10188	-
10188	10189	-

**Текстовое описание местоположения границ
населенных пунктов, территориальных зон, особо охраняемых природных
территорий, зон с особыми условиями использования территорий**

Прохождение границы		Описание прохождения границы
от точки	до точки	
1	2	3
10189	10190	-
10190	10191	-
10191	10192	-
10192	10193	-
10193	10194	-
10194	10195	-
10195	10196	-
10196	10197	-
10197	10198	-
10198	10199	-
10199	10200	-
10200	10201	-
10201	10202	-
10202	10203	-
10203	10204	-
10204	10205	-
10205	10206	-
10206	10207	-
10207	10208	-
10208	10209	-
10209	10210	-
10210	10211	-
10211	10212	-
10212	10213	-
10213	10214	-
10214	10215	-
10215	10216	-
10216	10217	-
10217	10218	-
10218	10219	-
10219	10220	-
10220	10221	-
10221	10222	-
10222	10223	-
10223	10224	-
10224	10225	-

**Текстовое описание местоположения границ
населенных пунктов, территориальных зон, особо охраняемых природных
территорий, зон с особыми условиями использования территорий**

Прохождение границы		Описание прохождения границы
от точки	до точки	
1	2	3
10225	10226	-
10226	10227	-
10227	10228	-
10228	10229	-
10229	10230	-
10230	10231	-
10231	10232	-
10232	10233	-
10233	10234	-
10234	10235	-
10235	10236	-
10236	10237	-
10237	10238	-
10238	10239	-
10239	10240	-
10240	10241	-
10241	10242	-
10242	10243	-
10243	10244	-
10244	10245	-
10245	10246	-
10246	10247	-
10247	10248	-
10248	10249	-
10249	10250	-
10250	10251	-
10251	10252	-
10252	10253	-
10253	10254	-
10254	10255	-
10255	10256	-
10256	10257	-
10257	10258	-
10258	10259	-
10259	10260	-
10260	10261	-

**Текстовое описание местоположения границ
населенных пунктов, территориальных зон, особо охраняемых природных
территорий, зон с особыми условиями использования территорий**

Прохождение границы		Описание прохождения границы
от точки	до точки	
1	2	3
10261	10262	-
10262	10263	-
10263	10264	-
10264	10265	-
10265	10266	-
10266	10267	-
10267	10268	-
10268	10269	-
10269	10270	-
10270	10271	-
10271	10272	-
10272	10273	-
10273	10274	-
10274	10275	-
10275	10276	-
10276	10277	-
10277	10278	-
10278	10279	-
10279	10280	-
10280	10281	-
10281	10282	-
10282	10283	-
10283	10284	-
10284	10285	-
10285	10286	-
10286	10287	-
10287	10288	-
10288	10289	-
10289	10290	-
10290	10291	-
10291	10292	-
10292	10293	-
10293	10294	-
10294	10295	-
10295	10296	-
10296	10297	-

**Текстовое описание местоположения границ
населенных пунктов, территориальных зон, особо охраняемых природных
территорий, зон с особыми условиями использования территорий**

Прохождение границы		Описание прохождения границы
от точки	до точки	
1	2	3
10297	10298	-
10298	10299	-
10299	10300	-
10300	10301	-
10301	10302	-
10302	10303	-
10303	10304	-
10304	10305	-
10305	10306	-
10306	10307	-
10307	10308	-
10308	10309	-
10309	10310	-
10310	10311	-
10311	10312	-
10312	10313	-
10313	10314	-
10314	10315	-
10315	10316	-
10316	10317	-
10317	10318	-
10318	10319	-
10319	10320	-
10320	10321	-
10321	10322	-
10322	10323	-
10323	10324	-
10324	10325	-
10325	10326	-
10326	10327	-
10327	10328	-
10328	10329	-
10329	10330	-
10330	10331	-
10331	10332	-
10332	10333	-

**Текстовое описание местоположения границ
населенных пунктов, территориальных зон, особо охраняемых природных
территорий, зон с особыми условиями использования территорий**

Прохождение границы		Описание прохождения границы
от точки	до точки	
1	2	3
10333	10334	-
10334	10335	-
10335	10336	-
10336	10337	-
10337	10338	-
10338	10339	-
10339	10340	-
10340	10341	-
10341	10342	-
10342	10343	-
10343	10344	-
10344	10345	-
10345	10346	-
10346	10347	-
10347	10348	-
10348	10349	-
10349	10350	-
10350	10351	-
10351	10352	-
10352	10353	-
10353	10354	-
10354	10355	-
10355	10356	-
10356	10357	-
10357	10358	-
10358	10359	-
10359	10360	-
10360	10361	-
10361	10362	-
10362	10363	-
10363	10364	-
10364	10365	-
10365	10366	-
10366	10367	-
10367	10368	-
10368	10369	-

**Текстовое описание местоположения границ
населенных пунктов, территориальных зон, особо охраняемых природных
территорий, зон с особыми условиями использования территорий**

Прохождение границы		Описание прохождения границы
от точки	до точки	
1	2	3
10369	10370	-
10370	10371	-
10371	10372	-
10372	10373	-
10373	10374	-
10374	10375	-
10375	10376	-
10376	10377	-
10377	10378	-
10378	10379	-
10379	10380	-
10380	10381	-
10381	10382	-
10382	10383	-
10383	10384	-
10384	10385	-
10385	10386	-
10386	10387	-
10387	10388	-
10388	10389	-
10389	10390	-
10390	10391	-
10391	10392	-
10392	10393	-
10393	10394	-
10394	10395	-
10395	10396	-
10396	10397	-
10397	10398	-
10398	10399	-
10399	10400	-
10400	10401	-
10401	10402	-
10402	10403	-
10403	10404	-
10404	10405	-

**Текстовое описание местоположения границ
населенных пунктов, территориальных зон, особо охраняемых природных
территорий, зон с особыми условиями использования территорий**

Прохождение границы		Описание прохождения границы
от точки	до точки	
1	2	3
10405	10406	-
10406	10407	-
10407	10408	-
10408	10409	-
10409	10410	-
10410	10411	-
10411	10412	-
10412	10413	-
10413	10414	-
10414	10415	-
10415	10416	-
10416	10417	-
10417	10418	-
10418	10419	-
10419	10420	-
10420	10421	-
10421	10422	-
10422	10423	-
10423	10424	-
10424	10425	-
10425	10426	-
10426	10427	-
10427	10428	-
10428	10429	-
10429	10430	-
10430	10431	-
10431	10432	-
10432	10433	-
10433	10434	-
10434	10435	-
10435	10436	-
10436	10437	-
10437	10438	-
10438	10439	-
10439	10440	-
10440	10441	-

**Текстовое описание местоположения границ
населенных пунктов, территориальных зон, особо охраняемых природных
территорий, зон с особыми условиями использования территорий**

Прохождение границы		Описание прохождения границы
от точки	до точки	
1	2	3
10441	10442	-
10442	10443	-
10443	10444	-
10444	10445	-
10445	10446	-
10446	10447	-
10447	10448	-
10448	10449	-
10449	10450	-
10450	10451	-
10451	10452	-
10452	10453	-
10453	10454	-
10454	10455	-
10455	10456	-
10456	10457	-
10457	10458	-
10458	10459	-
10459	10460	-
10460	10461	-
10461	10462	-
10462	10463	-
10463	10464	-
10464	10465	-
10465	10466	-
10466	10467	-
10467	10468	-
10468	10469	-
10469	10470	-
10470	10471	-
10471	10472	-
10472	10473	-
10473	10474	-
10474	10475	-
10475	10476	-
10476	10477	-

**Текстовое описание местоположения границ
населенных пунктов, территориальных зон, особо охраняемых природных
территорий, зон с особыми условиями использования территорий**

Прохождение границы		Описание прохождения границы
от точки	до точки	
1	2	3
10477	10478	-
10478	10479	-
10479	10480	-
10480	10481	-
10481	10482	-
10482	10483	-
10483	10484	-
10484	10485	-
10485	10486	-
10486	10487	-
10487	10488	-
10488	10489	-
10489	10490	-
10490	10491	-
10491	10492	-
10492	10493	-
10493	10494	-
10494	10495	-
10495	9960	-
10496	10497	-
10497	10498	-
10498	10499	-
10499	10500	-
10500	10501	-
10501	10502	-
10502	10503	-
10503	10504	-
10504	10496	-
10505	10506	-
10506	10507	-
10507	10508	-
10508	10505	-
10509	10510	-
10510	10511	-
10511	10512	-
10512	10513	-

**Текстовое описание местоположения границ
населенных пунктов, территориальных зон, особо охраняемых природных
территорий, зон с особыми условиями использования территорий**

Прохождение границы		Описание прохождения границы
от точки	до точки	
1	2	3
10513	10514	-
10514	10515	-
10515	10516	-
10516	10517	-
10517	10518	-
10518	10519	-
10519	10520	-
10520	10521	-
10521	10522	-
10522	10523	-
10523	10524	-
10524	10525	-
10525	10526	-
10526	10527	-
10527	10528	-
10528	10529	-
10529	10530	-
10530	10531	-
10531	10532	-
10532	10533	-
10533	10534	-
10534	10535	-
10535	10536	-
10536	10537	-
10537	10538	-
10538	10539	-
10539	10540	-
10540	10541	-
10541	10542	-
10542	10543	-
10543	10544	-
10544	10545	-
10545	10546	-
10546	10547	-
10547	10548	-
10548	10549	-

**Текстовое описание местоположения границ
населенных пунктов, территориальных зон, особо охраняемых природных
территорий, зон с особыми условиями использования территорий**

Прохождение границы		Описание прохождения границы
от точки	до точки	
1	2	3
10549	10550	-
10550	10551	-
10551	10552	-
10552	10553	-
10553	10554	-
10554	10555	-
10555	10556	-
10556	10557	-
10557	10558	-
10558	10559	-
10559	10560	-
10560	10561	-
10561	10562	-
10562	10563	-
10563	10564	-
10564	10565	-
10565	10566	-
10566	10567	-
10567	10568	-
10568	10569	-
10569	10570	-
10570	10571	-
10571	10572	-
10572	10573	-
10573	10574	-
10574	10575	-
10575	10576	-
10576	10577	-
10577	10578	-
10578	10579	-
10579	10580	-
10580	10581	-
10581	10582	-
10582	10583	-
10583	10584	-
10584	10585	-

**Текстовое описание местоположения границ
населенных пунктов, территориальных зон, особо охраняемых природных
территорий, зон с особыми условиями использования территорий**

Прохождение границы		Описание прохождения границы
от точки	до точки	
1	2	3
10585	10586	-
10586	10587	-
10587	10588	-
10588	10589	-
10589	10590	-
10590	10591	-
10591	10592	-
10592	10593	-
10593	10594	-
10594	10595	-
10595	10596	-
10596	10597	-
10597	10598	-
10598	10599	-
10599	10600	-
10600	10601	-
10601	10602	-
10602	10603	-
10603	10604	-
10604	10605	-
10605	10606	-
10606	10607	-
10607	10608	-
10608	10609	-
10609	10610	-
10610	10611	-
10611	10612	-
10612	10613	-
10613	10614	-
10614	10615	-
10615	10616	-
10616	10617	-
10617	10618	-
10618	10619	-
10619	10620	-
10620	10621	-

**Текстовое описание местоположения границ
населенных пунктов, территориальных зон, особо охраняемых природных
территорий, зон с особыми условиями использования территорий**

Прохождение границы		Описание прохождения границы
от точки	до точки	
1	2	3
10621	10622	-
10622	10623	-
10623	10624	-
10624	10625	-
10625	10626	-
10626	10627	-
10627	10628	-
10628	10629	-
10629	10630	-
10630	10631	-
10631	10632	-
10632	10633	-
10633	10634	-
10634	10635	-
10635	10636	-
10636	10637	-
10637	10638	-
10638	10639	-
10639	10640	-
10640	10641	-
10641	10642	-
10642	10643	-
10643	10644	-
10644	10645	-
10645	10646	-
10646	10647	-
10647	10648	-
10648	10649	-
10649	10650	-
10650	10651	-
10651	10652	-
10652	10653	-
10653	10654	-
10654	10655	-
10655	10509	-