Колчановское сельское поселение
Правила землепользования и застройки
Карта градостроительного зонирования

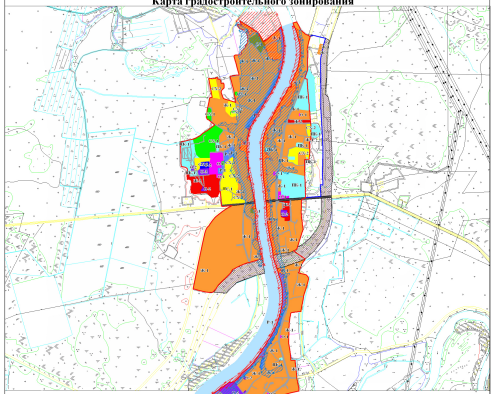

Условные обозначения:

Жилые зоны
Ж-1 - зона застройки индивидуальными жилыми домами
Ж-2 - зона застройки среднеэтажными жилыми домами

Общественно-деловые зоны:
ОД-1 - зона делового, общественного и коммерческого назначения
ОД-2 - зона учреждений здравоохранения и социальной защиты
ОД-3 - зона объектов религиозного назначения

Зоны сельскохозяйственного использования
СХ-1 - зона сельскохозяйственного использования
СХ-2 - зона личных подсобных хозяйств в городах

Зоны специального назначения
С-1 - зона кладбищ, очистных и иных технических сооружений
С-2 - зона свалок

Рекреационные зоны
Р-1 - зона скверов, парков, городских садов
Р-2 - зона объектов, предназначенных для занятий физической культурой и спортом
Р-3 - зона лесопарков, городской лесов, зон отдыха

Производственные зоны
П-1 - зона производственно-коммунальных объектов

Зона инженерной инфраструктуры
И-1 - зона объектов инженерного транспорта

- существующая граница с. Колчаново
- граница д. Ивановка
- граница деревни Сеть
- интервал Волосатовская Задача
- р. ОЧЬ

Зоны с особыми условиями использования территорий:
Ш-1 - зона шумовая
Ш-6 - зона подтопления

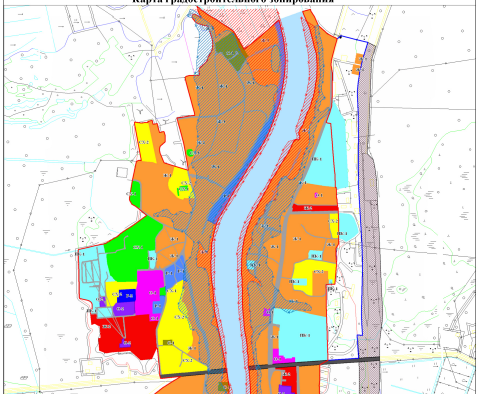

Условные обозначения:

Жилые зоны
Ж-1 - зона застройки индивидуальными жилыми домами
Ж-2 - зона застройки среднеэтажными жилыми домами

Общественно-деловые зоны:
ОД-1 - зона делового, общественного и коммерческого назначения
ОД-2 - зона учреждений здравоохранения и социальной защиты
ОД-3 - зона объектов религиозного назначения

Зоны сельскохозяйственного использования
СХ-1 - зона сельскохозяйственного использования
СХ-2 - зона личных подсобных хозяйств в городах

Зоны специального назначения
С-1 - зона кладбищ, очистных и иных технических сооружений
С-2 - зона свалок

Рекреационные зоны
Р-1 - зона скверов, парков, городских садов
Р-2 - зона объектов, предназначенных для занятий физической культурой и спортом
Р-3 - зона лесопарков, городской лесов, зон отдыха

Производственные зоны
П-1 - зона производственно-коммунальных объектов

Зона инженерной инфраструктуры
И-1 - зона объектов инженерного транспорта

- существующая граница с. Колчаново
- граница д. Ивановка
- граница деревни Сеть
- интервал Волосатовская Задача
- р. ОЧЬ

Зоны с особыми условиями использования территорий:
Ш-1 - зона шумовая
Ш-6 - зона подтопления

Колчановское сельское поселение
Правила землепользования и застройки
Карта градостроительного зонирования

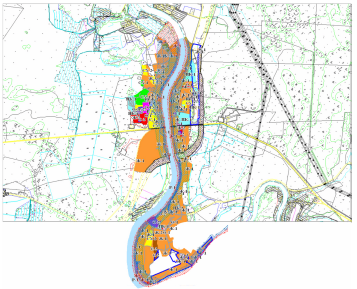

Условные обозначения:

Жилые зоны
Ж-1 - зона застройки индивидуальными жилыми домами
Ж-2 - зона застройки среднеэтажными жилыми домами

Общественно-деловые зоны:
ОД-1 - зона делового, общественного и коммерческого назначения
ОД-2 - зона учреждений здравоохранения и социальной защиты
ОД-3 - зона объектов религиозного назначения

Зоны сельскохозяйственного использования
СХ-1 - зона сельскохозяйственного использования
СХ-2 - зона личных подсобных хозяйств в городах

Зоны специального назначения
С-1 - зона кладбищ

Рекреационные зоны
Р-1 - зона скверов, парков, городских садов
Р-2 - зона объектов, предназначенных для занятий физической культурой и спортом
Р-3 - зона лесопарков, городской лесов, зон отдыха

Производственные зоны
П-1 - зона производственно-коммунальных объектов

Зона инженерной инфраструктуры
И-1 - зона объектов инженерного транспорта

- существующая граница с. Колчаново
- граница д. Ивановка
- граница деревни Сеть
- интервал Волосатовская Задача
- р. Очь

Зоны с особыми условиями использования территорий:
Ш-1 - зона шумовая
Ш-2 - приаэродромная территория полосы подъема объектов
Ш-6 - зона подтопления
Ш-8 - зона подтопления