

ОПИСАНИЕ МЕСТОПОЛОЖЕНИЯ ГРАНИЦ

территориальная зона "Зона объектов транспортной инфраструктуры"

(наименование объекта, местоположение границ которого описано (далее - объект))

Раздел 1

Сведения об объекте

№ п/п	Характеристики объекта	Описание характеристик
1	2	3
1.	Местоположение объекта	Ленинградская область, район Выборгский, сельское поселение Первомайское
2.	Площадь объекта +/- величина погрешности определения площади (Р +/- Дельта Р)	4621830 +/- 37622 м ²
3.	Иные характеристики объекта	-

Раздел 2

Сведения о местоположении границ объекта

1. Система координат МСК 47 зона 1

2. Сведения о характерных точках границ объекта

Обозначение характерных точек границ	Координаты, м		Метод определения координат характерной точки	Средняя квадратическая погрешность положения характерной точки (Mt), м	Описание обозначения точки на местности (при наличии)
	X	Y			
1	2	3	4	5	6
1	469828.88	1359315.37	Картометрический метод	5.0	-
2	469786.77	1359325.30	Картометрический метод	5.0	-
3	469803.33	1359305.40	Картометрический метод	5.0	-
4	469815.24	1359305.40	Картометрический метод	5.0	-
5	469834.62	1359314.01	Картометрический метод	5.0	-
1	469828.88	1359315.37	Картометрический метод	5.0	-
6	470249.67	1356178.81	Картометрический метод	5.0	-
7	470227.80	1356200.32	Картометрический метод	5.0	-
8	470227.80	1356200.32	Картометрический метод	5.0	-
9	470249.67	1356178.81	Картометрический метод	5.0	-
10	470246.70	1356179.81	Картометрический метод	5.0	-
11	470238.00	1356182.82	Картометрический метод	5.0	-
12	470232.45	1356184.75	Картометрический метод	5.0	-
13	470200.69	1356195.74	Картометрический метод	5.0	-
14	470142.45	1356199.40	Картометрический метод	5.0	-
15	470134.23	1356199.32	Картометрический метод	5.0	-
16	470133.62	1356179.87	Картометрический метод	5.0	-
17	470133.13	1356164.16	Картометрический метод	5.0	-
18	470131.10	1356098.37	Картометрический метод	5.0	-
19	470151.07	1356099.82	Картометрический метод	5.0	-
20	470190.65	1356103.10	Картометрический метод	5.0	-
21	470241.55	1356109.91	Картометрический метод	5.0	-

2. Сведения о характерных точках границ объекта					
Обозначение характерных точек границ	Координаты, м		Метод определения координат характерной точки	Средняя квадратическая погрешность положения характерной точки (Mt), м	Описание обозначения точки на местности (при наличии)
	X	Y			
1	2	3	4	5	6
22	470241.60	1356109.92	Картометрический метод	5.0	-
23	470245.06	1356110.38	Картометрический метод	5.0	-
24	470248.06	1356110.78	Картометрический метод	5.0	-
25	470248.20	1356110.82	Картометрический метод	5.0	-
26	470262.60	1356115.29	Картометрический метод	5.0	-
27	470262.64	1356115.30	Картометрический метод	5.0	-
28	470264.97	1356117.11	Картометрический метод	5.0	-
29	470269.70	1356120.70	Картометрический метод	5.0	-
30	470269.81	1356120.93	Картометрический метод	5.0	-
31	470269.86	1356121.01	Картометрический метод	5.0	-
32	470269.86	1356121.01	Картометрический метод	5.0	-
33	470273.60	1356126.88	Картометрический метод	5.0	-
34	470273.60	1356126.88	Картометрический метод	5.0	-
35	470275.73	1356132.65	Картометрический метод	5.0	-
36	470276.17	1356135.84	Картометрический метод	5.0	-
37	470276.44	1356137.80	Картометрический метод	5.0	-
38	470276.57	1356138.70	Картометрический метод	5.0	-
39	470276.68	1356139.48	Картометрический метод	5.0	-
40	470276.77	1356146.86	Картометрический метод	5.0	-
41	470276.81	1356149.38	Картометрический метод	5.0	-
42	470276.80	1356149.39	Картометрический метод	5.0	-
43	470276.80	1356149.40	Картометрический метод	5.0	-
44	470276.32	1356150.63	Картометрический метод	5.0	-
45	470273.00	1356159.20	Картометрический метод	5.0	-
46	470265.90	1356168.00	Картометрический метод	5.0	-
47	470262.22	1356170.96	Картометрический метод	5.0	-

2. Сведения о характерных точках границ объекта					
Обозначение характерных точек границ	Координаты, м		Метод определения координат характерной точки	Средняя квадратическая погрешность положения характерной точки (Mt), м	Описание обозначения точки на местности (при наличии)
	X	Y			
1	2	3	4	5	6
48	470251.05	1356177.95	Картометрический метод	5.0	-
49	470250.90	1356178.04	Картометрический метод	5.0	-
50	470249.71	1356178.79	Картометрический метод	5.0	-
6	470249.67	1356178.81	Картометрический метод	5.0	-
51	470153.42	1359241.48	Картометрический метод	5.0	-
52	470142.83	1359223.33	Картометрический метод	5.0	-
53	470209.26	1359208.02	Картометрический метод	5.0	-
54	470234.12	1359197.56	Картометрический метод	5.0	-
55	470257.55	1359183.86	Картометрический метод	5.0	-
56	470274.62	1359171.26	Картометрический метод	5.0	-
57	470299.03	1359146.84	Картометрический метод	5.0	-
58	470359.40	1359078.62	Картометрический метод	5.0	-
59	470359.41	1359078.62	Картометрический метод	5.0	-
60	470519.41	1358908.46	Картометрический метод	5.0	-
61	470888.50	1358495.71	Картометрический метод	5.0	-
62	470903.68	1358499.32	Картометрический метод	5.0	-
63	470805.95	1358607.26	Картометрический метод	5.0	-
64	470780.05	1358636.53	Картометрический метод	5.0	-
65	470720.48	1358703.84	Картометрический метод	5.0	-
66	470564.44	1358880.14	Картометрический метод	5.0	-
67	470458.66	1358999.67	Картометрический метод	5.0	-
68	470315.06	1359161.92	Картометрический метод	5.0	-
69	470289.00	1359187.98	Картометрический метод	5.0	-
70	470269.67	1359202.26	Картометрический метод	5.0	-
71	470243.98	1359217.28	Картометрический метод	5.0	-
72	470216.06	1359229.04	Картометрический метод	5.0	-

2. Сведения о характерных точках границ объекта					
Обозначение характерных точек границ	Координаты, м		Метод определения координат характерной точки	Средняя квадратическая погрешность положения характерной точки (Mt), м	Описание обозначения точки на местности (при наличии)
	X	Y			
1	2	3	4	5	6
51	470153.42	1359241.48	Картометрический метод	5.0	-
73	470660.55	1347493.80	Картометрический метод	5.0	-
74	470637.53	1347509.53	Картометрический метод	5.0	-
75	470582.77	1347548.46	Картометрический метод	5.0	-
76	470520.91	1347593.66	Картометрический метод	5.0	-
77	470439.40	1347647.76	Картометрический метод	5.0	-
78	470438.43	1347648.40	Картометрический метод	5.0	-
79	470436.83	1347649.46	Картометрический метод	5.0	-
80	470412.35	1347665.77	Картометрический метод	5.0	-
81	470331.09	1347719.93	Картометрический метод	5.0	-
82	470267.66	1347762.20	Картометрический метод	5.0	-
83	470266.33	1347760.17	Картометрический метод	5.0	-
84	470261.72	1347763.31	Картометрический метод	5.0	-
85	470220.41	1347791.41	Картометрический метод	5.0	-
86	470221.52	1347792.95	Картометрический метод	5.0	-
87	470183.75	1347818.12	Картометрический метод	5.0	-
88	470180.76	1347820.11	Картометрический метод	5.0	-
89	470180.75	1347820.12	Картометрический метод	5.0	-
90	470075.13	1347890.51	Картометрический метод	5.0	-
91	469932.62	1347986.57	Картометрический метод	5.0	-
92	469894.19	1348012.48	Картометрический метод	5.0	-
93	469852.84	1348039.10	Картометрический метод	5.0	-
94	469816.20	1348053.19	Картометрический метод	5.0	-
95	469805.88	1348057.16	Картометрический метод	5.0	-
96	469794.63	1348061.34	Картометрический метод	5.0	-
97	469744.30	1348080.06	Картометрический метод	5.0	-

2. Сведения о характерных точках границ объекта					
Обозначение характерных точек границ	Координаты, м		Метод определения координат характерной точки	Средняя квадратическая погрешность положения характерной точки (Mt), м	Описание обозначения точки на местности (при наличии)
	X	Y			
1	2	3	4	5	6
98	469647.62	1348104.53	Картометрический метод	5.0	-
99	469645.40	1348105.09	Картометрический метод	5.0	-
100	469650.47	1348081.01	Картометрический метод	5.0	-
101	469653.72	1348080.19	Картометрический метод	5.0	-
102	469737.76	1348059.03	Картометрический метод	5.0	-
103	469798.10	1348036.59	Картометрический метод	5.0	-
104	469817.97	1348028.95	Картометрический метод	5.0	-
105	469820.07	1348028.13	Картометрический метод	5.0	-
106	469828.43	1348024.92	Картометрический метод	5.0	-
107	469837.30	1348021.51	Картометрический метод	5.0	-
108	469837.31	1348021.50	Картометрический метод	5.0	-
109	469842.83	1348019.38	Картометрический метод	5.0	-
110	469882.09	1347994.11	Картометрический метод	5.0	-
111	469941.79	1347953.98	Картометрический метод	5.0	-
112	469954.58	1347945.38	Картометрический метод	5.0	-
113	469973.80	1347932.46	Картометрический метод	5.0	-
114	470068.05	1347869.11	Картометрический метод	5.0	-
115	470096.30	1347848.05	Картометрический метод	5.0	-
116	470096.74	1347848.68	Картометрический метод	5.0	-
117	470097.36	1347849.55	Картометрический метод	5.0	-
118	470151.26	1347813.58	Картометрический метод	5.0	-
119	470151.26	1347813.58	Картометрический метод	5.0	-
120	470177.25	1347796.24	Картометрический метод	5.0	-
121	470179.89	1347794.47	Картометрический метод	5.0	-
122	470277.75	1347729.17	Картометрический метод	5.0	-
123	470277.32	1347728.58	Картометрический метод	5.0	-

2. Сведения о характерных точках границ объекта					
Обозначение характерных точек границ	Координаты, м		Метод определения координат характерной точки	Средняя квадратическая погрешность положения характерной точки (Mt), м	Описание обозначения точки на местности (при наличии)
	X	Y			
1	2	3	4	5	6
124	470308.88	1347708.40	Картометрический метод	5.0	-
125	470308.89	1347708.39	Картометрический метод	5.0	-
126	470355.65	1347677.19	Картометрический метод	5.0	-
127	470356.98	1347676.30	Картометрический метод	5.0	-
128	470424.64	1347631.15	Картометрический метод	5.0	-
129	470471.72	1347599.91	Картометрический метод	5.0	-
130	470498.05	1347582.43	Картометрический метод	5.0	-
131	470501.39	1347584.80	Картометрический метод	5.0	-
132	470524.97	1347568.86	Картометрический метод	5.0	-
133	470521.22	1347566.19	Картометрический метод	5.0	-
134	470548.66	1347546.14	Картометрический метод	5.0	-
135	470548.93	1347546.52	Картометрический метод	5.0	-
136	470572.98	1347531.53	Картометрический метод	5.0	-
137	470571.70	1347529.34	Картометрический метод	5.0	-
138	470624.97	1347491.47	Картометрический метод	5.0	-
139	470634.27	1347485.14	Картометрический метод	5.0	-
140	470636.66	1347488.55	Картометрический метод	5.0	-
141	470659.19	1347472.79	Картометрический метод	5.0	-
142	470657.54	1347468.45	Картометрический метод	5.0	-
143	470659.07	1347466.23	Картометрический метод	5.0	-
144	470659.86	1347462.10	Картометрический метод	5.0	-
145	470659.70	1347457.56	Картометрический метод	5.0	-
146	470659.14	1347456.80	Картометрический метод	5.0	-
147	470656.28	1347452.93	Картометрический метод	5.0	-
148	470506.68	1347250.60	Картометрический метод	5.0	-
149	470408.07	1347117.86	Картометрический метод	5.0	-

2. Сведения о характерных точках границ объекта					
Обозначение характерных точек границ	Координаты, м		Метод определения координат характерной точки	Средняя квадратическая погрешность положения характерной точки (Mt), м	Описание обозначения точки на местности (при наличии)
	X	Y			
1	2	3	4	5	6
150	470398.13	1347104.48	Картометрический метод	5.0	-
151	470395.42	1347100.99	Картометрический метод	5.0	-
152	470395.78	1347099.90	Картометрический метод	5.0	-
153	470393.54	1347096.91	Картометрический метод	5.0	-
154	470385.18	1347085.76	Картометрический метод	5.0	-
155	470384.25	1347086.76	Картометрический метод	5.0	-
156	470378.79	1347078.15	Картометрический метод	5.0	-
157	470352.25	1347040.44	Картометрический метод	5.0	-
158	470367.40	1347023.71	Картометрический метод	5.0	-
159	470397.73	1347066.81	Картометрический метод	5.0	-
160	470403.22	1347074.60	Картометрический метод	5.0	-
161	470415.76	1347091.32	Картометрический метод	5.0	-
162	470524.35	1347237.50	Картометрический метод	5.0	-
163	470553.08	1347276.35	Картометрический метод	5.0	-
164	470616.40	1347361.99	Картометрический метод	5.0	-
165	470670.87	1347435.67	Картометрический метод	5.0	-
166	470691.54	1347463.62	Картометрический метод	5.0	-
167	470725.32	1347508.15	Картометрический метод	5.0	-
168	470740.83	1347529.60	Картометрический метод	5.0	-
169	470805.75	1347619.36	Картометрический метод	5.0	-
170	470806.68	1347620.64	Картометрический метод	5.0	-
171	470935.95	1347796.43	Картометрический метод	5.0	-
172	470936.00	1347796.50	Картометрический метод	5.0	-
173	470958.73	1347827.90	Картометрический метод	5.0	-
174	470937.00	1347835.54	Картометрический метод	5.0	-
175	470923.58	1347816.91	Картометрический метод	5.0	-

2. Сведения о характерных точках границ объекта					
Обозначение характерных точек границ	Координаты, м		Метод определения координат характерной точки	Средняя квадратическая погрешность положения характерной точки (Mt), м	Описание обозначения точки на местности (при наличии)
	X	Y			
1	2	3	4	5	6
176	470918.20	1347809.44	Картометрический метод	5.0	-
177	470911.45	1347800.41	Картометрический метод	5.0	-
178	470896.17	1347779.95	Картометрический метод	5.0	-
179	470876.73	1347753.92	Картометрический метод	5.0	-
180	470876.58	1347754.05	Картометрический метод	5.0	-
181	470876.54	1347753.99	Картометрический метод	5.0	-
182	470865.58	1347739.25	Картометрический метод	5.0	-
183	470851.22	1347719.94	Картометрический метод	5.0	-
184	470821.16	1347679.52	Картометрический метод	5.0	-
185	470816.50	1347673.20	Картометрический метод	5.0	-
186	470803.89	1347656.13	Картометрический метод	5.0	-
187	470794.85	1347643.89	Картометрический метод	5.0	-
188	470785.03	1347630.59	Картометрический метод	5.0	-
189	470783.50	1347628.52	Картометрический метод	5.0	-
190	470780.78	1347624.67	Картометрический метод	5.0	-
191	470753.00	1347585.39	Картометрический метод	5.0	-
192	470742.70	1347570.84	Картометрический метод	5.0	-
193	470707.57	1347521.16	Картометрический метод	5.0	-
194	470703.06	1347515.21	Картометрический метод	5.0	-
195	470685.03	1347491.44	Картометрический метод	5.0	-
196	470684.19	1347490.33	Картометрический метод	5.0	-
197	470679.10	1347487.50	Картометрический метод	5.0	-
198	470674.34	1347486.83	Картометрический метод	5.0	-
199	470669.63	1347487.60	Картометрический метод	5.0	-
200	470666.44	1347489.78	Картометрический метод	5.0	-
73	470660.55	1347493.80	Картометрический метод	5.0	-

2. Сведения о характерных точках границ объекта					
Обозначение характерных точек границ	Координаты, м		Метод определения координат характерной точки	Средняя квадратическая погрешность положения характерной точки (Mt), м	Описание обозначения точки на местности (при наличии)
	X	Y			
1	2	3	4	5	6
201	471040.12	1358302.87	Картометрический метод	5.0	-
202	471015.26	1358302.78	Картометрический метод	5.0	-
203	471056.04	1358225.88	Картометрический метод	5.0	-
204	471061.22	1358215.59	Картометрический метод	5.0	-
205	471062.28	1358213.48	Картометрический метод	5.0	-
206	471126.03	1358086.78	Картометрический метод	5.0	-
207	471126.44	1358086.04	Картометрический метод	5.0	-
208	471180.41	1357987.02	Картометрический метод	5.0	-
209	471198.66	1357953.54	Картометрический метод	5.0	-
210	471215.84	1357922.02	Картометрический метод	5.0	-
211	471233.02	1357890.49	Картометрический метод	5.0	-
212	471250.18	1357859.01	Картометрический метод	5.0	-
213	471271.41	1357820.07	Картометрический метод	5.0	-
214	471271.41	1357820.07	Картометрический метод	5.0	-
215	471271.42	1357820.07	Картометрический метод	5.0	-
216	471271.50	1357819.91	Картометрический метод	5.0	-
217	471284.02	1357798.54	Картометрический метод	5.0	-
218	471365.42	1357646.18	Картометрический метод	5.0	-
219	471374.77	1357628.68	Картометрический метод	5.0	-
220	471399.88	1357638.58	Картометрический метод	5.0	-
221	471375.89	1357682.77	Картометрический метод	5.0	-
222	471353.79	1357723.48	Картометрический метод	5.0	-
223	471340.47	1357748.00	Картометрический метод	5.0	-
224	471322.14	1357781.78	Картометрический метод	5.0	-
225	471304.80	1357813.71	Картометрический метод	5.0	-
226	471285.31	1357849.61	Картометрический метод	5.0	-

2. Сведения о характерных точках границ объекта					
Обозначение характерных точек границ	Координаты, м		Метод определения координат характерной точки	Средняя квадратическая погрешность положения характерной точки (Mt), м	Описание обозначения точки на местности (при наличии)
	X	Y			
1	2	3	4	5	6
227	471215.01	1357979.10	Картометрический метод	5.0	-
228	471159.29	1358081.47	Картометрический метод	5.0	-
229	471139.86	1358119.65	Картометрический метод	5.0	-
230	471129.62	1358139.76	Картометрический метод	5.0	-
231	471043.94	1358302.88	Картометрический метод	5.0	-
232	471040.86	1358301.47	Картометрический метод	5.0	-
201	471040.12	1358302.87	Картометрический метод	5.0	-
233	471615.89	1357137.79	Картометрический метод	5.0	-
234	471589.34	1357183.66	Картометрический метод	5.0	-
235	471597.97	1357165.48	Картометрический метод	5.0	-
236	471613.30	1357141.38	Картометрический метод	5.0	-
237	471628.36	1357117.72	Картометрический метод	5.0	-
238	471631.42	1357112.91	Картометрический метод	5.0	-
239	471675.35	1357051.34	Картометрический метод	5.0	-
240	471676.10	1357052.38	Картометрический метод	5.0	-
241	471642.76	1357115.88	Картометрический метод	5.0	-
242	471639.45	1357144.85	Картометрический метод	5.0	-
243	471639.44	1357144.87	Картометрический метод	5.0	-
233	471615.89	1357137.79	Картометрический метод	5.0	-
244	472542.83	1355645.17	Картометрический метод	5.0	-
245	472475.24	1355734.46	Картометрический метод	5.0	-
246	472433.26	1355723.05	Картометрический метод	5.0	-
247	472433.26	1355723.04	Картометрический метод	5.0	-
248	472433.25	1355723.04	Картометрический метод	5.0	-
249	472379.93	1355708.54	Картометрический метод	5.0	-
250	472379.93	1355708.54	Картометрический метод	5.0	-

2. Сведения о характерных точках границ объекта					
Обозначение характерных точек границ	Координаты, м		Метод определения координат характерной точки	Средняя квадратическая погрешность положения характерной точки (Mt), м	Описание обозначения точки на местности (при наличии)
	X	Y			
1	2	3	4	5	6
251	472358.01	1355702.58	Картометрический метод	5.0	-
252	472322.53	1355692.94	Картометрический метод	5.0	-
253	472277.83	1355680.78	Картометрический метод	5.0	-
254	472306.94	1355580.40	Картометрический метод	5.0	-
255	472395.47	1355601.22	Картометрический метод	5.0	-
256	472396.62	1355599.76	Картометрический метод	5.0	-
257	472409.39	1355583.52	Картометрический метод	5.0	-
258	472414.71	1355576.76	Картометрический метод	5.0	-
259	472432.90	1355553.63	Картометрический метод	5.0	-
260	472472.31	1355586.45	Картометрический метод	5.0	-
261	472475.35	1355583.62	Картометрический метод	5.0	-
262	472488.83	1355593.70	Картометрический метод	5.0	-
263	472484.64	1355596.72	Картометрический метод	5.0	-
264	472521.43	1355627.35	Картометрический метод	5.0	-
244	472542.83	1355645.17	Картометрический метод	5.0	-
265	471780.72	1356945.45	Картометрический метод	5.0	-
266	471755.25	1356940.79	Картометрический метод	5.0	-
267	471766.31	1356925.78	Картометрический метод	5.0	-
268	471799.62	1356877.51	Картометрический метод	5.0	-
269	471836.08	1356826.46	Картометрический метод	5.0	-
270	471865.53	1356786.78	Картометрический метод	5.0	-
271	471889.12	1356752.24	Картометрический метод	5.0	-
272	471934.51	1356673.36	Картометрический метод	5.0	-
273	471976.60	1356599.47	Картометрический метод	5.0	-
274	472015.90	1356532.83	Картометрический метод	5.0	-
275	472016.48	1356531.78	Картометрический метод	5.0	-

2. Сведения о характерных точках границ объекта					
Обозначение характерных точек границ	Координаты, м		Метод определения координат характерной точки	Средняя квадратическая погрешность положения характерной точки (Mt), м	Описание обозначения точки на местности (при наличии)
	X	Y			
1	2	3	4	5	6
276	472044.85	1356480.03	Картометрический метод	5.0	-
277	472117.14	1356342.72	Картометрический метод	5.0	-
278	472154.35	1356275.57	Картометрический метод	5.0	-
279	472162.13	1356260.83	Картометрический метод	5.0	-
280	472169.03	1356247.77	Картометрический метод	5.0	-
281	472175.68	1356235.16	Картометрический метод	5.0	-
282	472178.18	1356230.41	Картометрический метод	5.0	-
283	472211.27	1356167.72	Картометрический метод	5.0	-
284	472262.50	1356078.56	Картометрический метод	5.0	-
285	472278.94	1356049.95	Картометрический метод	5.0	-
286	472321.83	1355974.89	Картометрический метод	5.0	-
287	472367.86	1355902.62	Картометрический метод	5.0	-
288	472398.75	1355858.42	Картометрический метод	5.0	-
289	472438.49	1355800.26	Картометрический метод	5.0	-
290	472481.06	1355737.96	Картометрический метод	5.0	-
291	472514.71	1355695.68	Картометрический метод	5.0	-
292	472546.56	1355656.62	Картометрический метод	5.0	-
293	472564.47	1355630.71	Картометрический метод	5.0	-
294	472629.72	1355536.36	Картометрический метод	5.0	-
295	472643.64	1355516.38	Картометрический метод	5.0	-
296	472645.55	1355515.58	Картометрический метод	5.0	-
297	472651.34	1355513.15	Картометрический метод	5.0	-
298	472658.16	1355514.77	Картометрический метод	5.0	-
299	472661.13	1355518.99	Картометрический метод	5.0	-
300	472662.36	1355520.75	Картометрический метод	5.0	-
301	472661.69	1355528.96	Картометрический метод	5.0	-

2. Сведения о характерных точках границ объекта					
Обозначение характерных точек границ	Координаты, м		Метод определения координат характерной точки	Средняя квадратическая погрешность положения характерной точки (Mt), м	Описание обозначения точки на местности (при наличии)
	X	Y			
1	2	3	4	5	6
302	472647.78	1355548.90	Картометрический метод	5.0	-
303	472615.48	1355595.62	Картометрический метод	5.0	-
304	472596.44	1355623.16	Картометрический метод	5.0	-
305	472591.62	1355630.12	Картометрический метод	5.0	-
306	472582.57	1355643.22	Картометрический метод	5.0	-
307	472572.24	1355658.16	Картометрический метод	5.0	-
308	472564.16	1355669.85	Картометрический метод	5.0	-
309	472531.84	1355709.48	Картометрический метод	5.0	-
310	472498.77	1355751.03	Картометрический метод	5.0	-
311	472456.66	1355812.67	Картометрический метод	5.0	-
312	472416.85	1355870.93	Картометрический метод	5.0	-
313	472386.16	1355914.84	Картометрический метод	5.0	-
314	472340.67	1355986.26	Картометрический метод	5.0	-
315	472298.02	1356060.89	Картометрический метод	5.0	-
316	472230.54	1356178.34	Картометрический метод	5.0	-
317	472195.14	1356245.43	Картометрический метод	5.0	-
318	472173.70	1356286.04	Картометрический метод	5.0	-
319	472136.50	1356353.18	Картометрический метод	5.0	-
320	472064.23	1356490.45	Картометрический метод	5.0	-
321	472035.02	1356543.71	Картометрический метод	5.0	-
322	472017.44	1356572.24	Картометрический метод	5.0	-
323	472006.15	1356592.85	Картометрический метод	5.0	-
324	472000.10	1356602.08	Картометрический метод	5.0	-
325	471981.32	1356635.20	Картометрический метод	5.0	-
326	471964.23	1356670.27	Картометрический метод	5.0	-
327	471952.41	1356691.50	Картометрический метод	5.0	-

2. Сведения о характерных точках границ объекта					
Обозначение характерных точек границ	Координаты, м		Метод определения координат характерной точки	Средняя квадратическая погрешность положения характерной точки (Mt), м	Описание обозначения точки на местности (при наличии)
	X	Y			
1	2	3	4	5	6
328	471934.93	1356721.86	Картометрический метод	5.0	-
329	471913.53	1356757.04	Картометрический метод	5.0	-
330	471883.82	1356801.31	Картометрический метод	5.0	-
331	471837.71	1356865.71	Картометрический метод	5.0	-
265	471780.72	1356945.45	Картометрический метод	5.0	-
332	473464.41	1354871.09	Картометрический метод	5.0	-
333	473446.11	1354858.99	Картометрический метод	5.0	-
334	473452.02	1354851.63	Картометрический метод	5.0	-
335	473444.45	1354846.00	Картометрический метод	5.0	-
336	473466.47	1354800.14	Картометрический метод	5.0	-
337	473477.34	1354777.49	Картометрический метод	5.0	-
338	473482.98	1354782.16	Картометрический метод	5.0	-
339	473486.71	1354778.64	Картометрический метод	5.0	-
340	473490.57	1354774.98	Картометрический метод	5.0	-
341	473492.98	1354776.88	Картометрический метод	5.0	-
342	473498.08	1354780.87	Картометрический метод	5.0	-
343	473538.83	1354815.48	Картометрический метод	5.0	-
344	473520.29	1354894.07	Картометрический метод	5.0	-
345	473514.11	1354892.20	Картометрический метод	5.0	-
332	473464.41	1354871.09	Картометрический метод	5.0	-
346	476427.12	1353069.30	Картометрический метод	5.0	-
347	476335.74	1353110.02	Картометрический метод	5.0	-
348	476324.32	1353114.93	Картометрический метод	5.0	-
349	476227.22	1353156.70	Картометрический метод	5.0	-
350	476214.77	1353162.44	Картометрический метод	5.0	-
351	476211.78	1353163.81	Картометрический метод	5.0	-

2. Сведения о характерных точках границ объекта					
Обозначение характерных точек границ	Координаты, м		Метод определения координат характерной точки	Средняя квадратическая погрешность положения характерной точки (Mt), м	Описание обозначения точки на местности (при наличии)
	X	Y			
1	2	3	4	5	6
352	476187.13	1353175.14	Картометрический метод	5.0	-
353	476107.66	1353211.56	Картометрический метод	5.0	-
354	476056.65	1353233.44	Картометрический метод	5.0	-
355	475970.42	1353270.44	Картометрический метод	5.0	-
356	475840.48	1353325.94	Картометрический метод	5.0	-
357	475819.74	1353331.26	Картометрический метод	5.0	-
358	475803.61	1353335.38	Картометрический метод	5.0	-
359	475772.35	1353337.46	Картометрический метод	5.0	-
360	475741.66	1353340.08	Картометрический метод	5.0	-
361	475741.60	1353340.08	Картометрический метод	5.0	-
362	475731.60	1353340.45	Картометрический метод	5.0	-
363	475650.40	1353345.14	Картометрический метод	5.0	-
364	475546.46	1353351.68	Картометрический метод	5.0	-
365	475509.37	1353357.54	Картометрический метод	5.0	-
366	475507.72	1353357.80	Картометрический метод	5.0	-
367	475463.94	1353377.13	Картометрический метод	5.0	-
368	475454.76	1353381.19	Картометрический метод	5.0	-
369	475428.44	1353398.39	Картометрический метод	5.0	-
370	475425.09	1353400.68	Картометрический метод	5.0	-
371	475421.60	1353403.06	Картометрический метод	5.0	-
372	475398.83	1353418.61	Картометрический метод	5.0	-
373	475383.16	1353437.98	Картометрический метод	5.0	-
374	475379.68	1353441.34	Картометрический метод	5.0	-
375	475357.92	1353462.34	Картометрический метод	5.0	-
376	475355.89	1353463.96	Картометрический метод	5.0	-
377	475352.81	1353466.41	Картометрический метод	5.0	-

2. Сведения о характерных точках границ объекта					
Обозначение характерных точек границ	Координаты, м		Метод определения координат характерной точки	Средняя квадратическая погрешность положения характерной точки (Mt), м	Описание обозначения точки на местности (при наличии)
	X	Y			
1	2	3	4	5	6
378	475319.52	1353492.89	Картометрический метод	5.0	-
379	475308.23	1353500.46	Картометрический метод	5.0	-
380	475309.08	1353501.30	Картометрический метод	5.0	-
381	475258.37	1353534.09	Картометрический метод	5.0	-
382	475258.37	1353534.09	Картометрический метод	5.0	-
383	475240.88	1353540.81	Картометрический метод	5.0	-
384	475214.66	1353550.89	Картометрический метод	5.0	-
385	475214.47	1353551.01	Картометрический метод	5.0	-
386	475178.50	1353572.30	Картометрический метод	5.0	-
387	475166.56	1353580.11	Картометрический метод	5.0	-
388	475147.44	1353592.60	Картометрический метод	5.0	-
389	475082.94	1353631.46	Картометрический метод	5.0	-
390	475078.48	1353634.15	Картометрический метод	5.0	-
391	475082.28	1353638.24	Картометрический метод	5.0	-
392	475069.88	1353646.19	Картометрический метод	5.0	-
393	475058.01	1353653.79	Картометрический метод	5.0	-
394	475042.16	1353663.93	Картометрический метод	5.0	-
395	475025.52	1353674.57	Картометрический метод	5.0	-
396	475007.99	1353685.79	Картометрический метод	5.0	-
397	475002.91	1353689.05	Картометрический метод	5.0	-
398	474972.77	1353707.52	Картометрический метод	5.0	-
399	474967.91	1353710.36	Картометрический метод	5.0	-
400	474942.43	1353725.19	Картометрический метод	5.0	-
401	474928.28	1353733.43	Картометрический метод	5.0	-
402	474916.65	1353740.20	Картометрический метод	5.0	-
403	474914.17	1353741.65	Картометрический метод	5.0	-

2. Сведения о характерных точках границ объекта					
Обозначение характерных точек границ	Координаты, м		Метод определения координат характерной точки	Средняя квадратическая погрешность положения характерной точки (Mt), м	Описание обозначения точки на местности (при наличии)
	X	Y			
1	2	3	4	5	6
404	474888.42	1353756.85	Картометрический метод	5.0	-
405	474877.79	1353763.13	Картометрический метод	5.0	-
406	474835.20	1353788.26	Картометрический метод	5.0	-
407	474833.18	1353784.52	Картометрический метод	5.0	-
408	474758.00	1353828.68	Картометрический метод	5.0	-
409	474746.14	1353837.91	Картометрический метод	5.0	-
410	474728.13	1353855.34	Картометрический метод	5.0	-
411	474687.34	1353894.81	Картометрический метод	5.0	-
412	474684.57	1353897.58	Картометрический метод	5.0	-
413	474674.16	1353907.95	Картометрический метод	5.0	-
414	474663.61	1353918.46	Картометрический метод	5.0	-
415	474659.35	1353924.08	Картометрический метод	5.0	-
416	474656.41	1353927.96	Картометрический метод	5.0	-
417	474615.99	1353955.86	Картометрический метод	5.0	-
418	474580.30	1353981.57	Картометрический метод	5.0	-
419	474579.58	1353980.52	Картометрический метод	5.0	-
420	474501.26	1354038.66	Картометрический метод	5.0	-
421	474465.23	1354064.55	Картометрический метод	5.0	-
422	474396.68	1354113.80	Картометрический метод	5.0	-
423	474351.18	1354149.11	Картометрический метод	5.0	-
424	474289.73	1354194.33	Картометрический метод	5.0	-
425	474238.90	1354233.44	Картометрический метод	5.0	-
426	474172.46	1354272.70	Картометрический метод	5.0	-
427	474062.14	1354338.54	Картометрический метод	5.0	-
428	473999.10	1354375.67	Картометрический метод	5.0	-
429	473990.27	1354380.38	Картометрический метод	5.0	-

2. Сведения о характерных точках границ объекта					
Обозначение характерных точек границ	Координаты, м		Метод определения координат характерной точки	Средняя квадратическая погрешность положения характерной точки (Mt), м	Описание обозначения точки на местности (при наличии)
	X	Y			
1	2	3	4	5	6
430	473917.68	1354426.16	Картометрический метод	5.0	-
431	473878.01	1354450.25	Картометрический метод	5.0	-
432	473856.53	1354463.11	Картометрический метод	5.0	-
433	473757.28	1354517.52	Картометрический метод	5.0	-
434	473684.97	1354556.88	Картометрический метод	5.0	-
435	473665.84	1354567.39	Картометрический метод	5.0	-
436	473593.07	1354618.24	Картометрический метод	5.0	-
437	473562.53	1354648.45	Картометрический метод	5.0	-
438	473542.90	1354676.07	Картометрический метод	5.0	-
439	473480.23	1354766.83	Картометрический метод	5.0	-
440	473468.22	1354782.93	Картометрический метод	5.0	-
441	473436.51	1354832.64	Картометрический метод	5.0	-
442	473414.82	1354863.01	Картометрический метод	5.0	-
443	473400.92	1354880.21	Картометрический метод	5.0	-
444	473395.50	1354887.94	Картометрический метод	5.0	-
445	473389.71	1354884.11	Картометрический метод	5.0	-
446	473383.34	1354891.85	Картометрический метод	5.0	-
447	473389.07	1354895.60	Картометрический метод	5.0	-
448	473389.07	1354895.60	Картометрический метод	5.0	-
449	473368.78	1354918.86	Картометрический метод	5.0	-
450	473345.48	1354945.57	Картометрический метод	5.0	-
451	473330.26	1354959.63	Картометрический метод	5.0	-
452	473321.54	1354965.37	Картометрический метод	5.0	-
453	473286.02	1354990.54	Картометрический метод	5.0	-
454	473202.72	1355049.57	Картометрический метод	5.0	-
455	473075.81	1355135.81	Картометрический метод	5.0	-

2. Сведения о характерных точках границ объекта					
Обозначение характерных точек границ	Координаты, м		Метод определения координат характерной точки	Средняя квадратическая погрешность положения характерной точки (Mt), м	Описание обозначения точки на местности (при наличии)
	X	Y			
1	2	3	4	5	6
456	473017.19	1355177.10	Картометрический метод	5.0	-
457	472953.58	1355221.91	Картометрический метод	5.0	-
458	472896.06	1355262.42	Картометрический метод	5.0	-
459	472865.24	1355283.24	Картометрический метод	5.0	-
460	472839.73	1355305.00	Картометрический метод	5.0	-
461	472811.19	1355330.60	Картометрический метод	5.0	-
462	472780.98	1355364.18	Картометрический метод	5.0	-
463	472749.76	1355402.56	Картометрический метод	5.0	-
464	472709.79	1355459.96	Картометрический метод	5.0	-
465	472677.55	1355506.21	Картометрический метод	5.0	-
466	472675.80	1355507.22	Картометрический метод	5.0	-
467	472671.27	1355509.84	Картометрический метод	5.0	-
468	472662.58	1355508.44	Картометрический метод	5.0	-
469	472661.93	1355507.29	Картометрический метод	5.0	-
470	472658.76	1355501.64	Картометрический метод	5.0	-
471	472658.36	1355495.26	Картометрический метод	5.0	-
472	472691.74	1355447.38	Картометрический метод	5.0	-
473	472732.17	1355389.32	Картометрический метод	5.0	-
474	472764.26	1355349.86	Картометрический метод	5.0	-
475	472795.62	1355315.01	Картометрический метод	5.0	-
476	472825.25	1355288.44	Картометрический метод	5.0	-
477	472851.90	1355265.70	Картометрический метод	5.0	-
478	472860.38	1355259.97	Картометрический метод	5.0	-
479	472883.57	1355244.32	Картометрический метод	5.0	-
480	472940.92	1355203.92	Картометрический метод	5.0	-
481	472981.71	1355175.19	Картометрический метод	5.0	-

2. Сведения о характерных точках границ объекта					
Обозначение характерных точек границ	Координаты, м		Метод определения координат характерной точки	Средняя квадратическая погрешность положения характерной точки (Mt), м	Описание обозначения точки на местности (при наличии)
	X	Y			
1	2	3	4	5	6
482	472981.93	1355175.03	Картометрический метод	5.0	-
483	473004.52	1355159.12	Картометрический метод	5.0	-
484	473063.29	1355117.72	Картометрический метод	5.0	-
485	473190.18	1355031.50	Картометрический метод	5.0	-
486	473309.14	1354947.20	Картометрический метод	5.0	-
487	473312.65	1354944.89	Картометрический метод	5.0	-
488	473309.91	1354941.36	Картометрический метод	5.0	-
489	473309.91	1354941.36	Картометрический метод	5.0	-
490	473348.79	1354904.30	Картометрический метод	5.0	-
491	473361.34	1354888.13	Картометрический метод	5.0	-
492	473405.76	1354830.90	Картометрический метод	5.0	-
493	473405.76	1354830.90	Картометрический метод	5.0	-
494	473437.78	1354783.03	Картометрический метод	5.0	-
495	473460.62	1354748.88	Картометрический метод	5.0	-
496	473465.23	1354741.69	Картометрический метод	5.0	-
497	473510.12	1354671.60	Картометрический метод	5.0	-
498	473545.60	1354627.49	Картометрический метод	5.0	-
499	473573.61	1354595.64	Картометрический метод	5.0	-
500	473632.92	1354554.84	Картометрический метод	5.0	-
501	473619.78	1354542.36	Картометрический метод	5.0	-
502	473593.39	1354528.41	Картометрический метод	5.0	-
503	473594.59	1354527.01	Картометрический метод	5.0	-
504	473549.43	1354505.07	Картометрический метод	5.0	-
505	473446.52	1354456.87	Картометрический метод	5.0	-
506	473350.05	1354408.20	Картометрический метод	5.0	-
507	473280.19	1354372.62	Картометрический метод	5.0	-

2. Сведения о характерных точках границ объекта					
Обозначение характерных точек границ	Координаты, м		Метод определения координат характерной точки	Средняя квадратическая погрешность положения характерной точки (Mt), м	Описание обозначения точки на местности (при наличии)
	X	Y			
1	2	3	4	5	6
508	473172.55	1354318.37	Картометрический метод	5.0	-
509	473129.79	1354296.34	Картометрический метод	5.0	-
510	473106.19	1354285.80	Картометрический метод	5.0	-
511	473076.79	1354276.28	Картометрический метод	5.0	-
512	473043.34	1354272.56	Картометрический метод	5.0	-
513	473007.66	1354274.24	Картометрический метод	5.0	-
514	472956.61	1354281.53	Картометрический метод	5.0	-
515	472932.44	1354285.77	Картометрический метод	5.0	-
516	472924.42	1354288.35	Картометрический метод	5.0	-
517	472899.77	1354296.74	Картометрический метод	5.0	-
518	472876.62	1354302.13	Картометрический метод	5.0	-
519	472827.04	1354332.39	Картометрический метод	5.0	-
520	472811.58	1354341.82	Картометрический метод	5.0	-
521	472652.86	1354450.50	Картометрический метод	5.0	-
522	472535.13	1354532.42	Картометрический метод	5.0	-
523	472504.29	1354560.63	Картометрический метод	5.0	-
524	472483.00	1354580.11	Картометрический метод	5.0	-
525	472434.92	1354600.78	Картометрический метод	5.0	-
526	472359.94	1354629.10	Картометрический метод	5.0	-
527	472275.07	1354661.15	Картометрический метод	5.0	-
528	472215.67	1354684.23	Картометрический метод	5.0	-
529	472168.92	1354713.98	Картометрический метод	5.0	-
530	472124.37	1354744.77	Картометрический метод	5.0	-
531	472111.53	1354753.65	Картометрический метод	5.0	-
532	472050.80	1354795.62	Картометрический метод	5.0	-
533	472011.17	1354821.15	Картометрический метод	5.0	-

2. Сведения о характерных точках границ объекта					
Обозначение характерных точек границ	Координаты, м		Метод определения координат характерной точки	Средняя квадратическая погрешность положения характерной точки (Mt), м	Описание обозначения точки на местности (при наличии)
	X	Y			
1	2	3	4	5	6
534	471972.61	1354839.56	Картометрический метод	5.0	-
535	471960.99	1354845.36	Картометрический метод	5.0	-
536	471924.15	1354863.76	Картометрический метод	5.0	-
537	471900.78	1354871.55	Картометрический метод	5.0	-
538	471887.18	1354877.23	Картометрический метод	5.0	-
539	471853.57	1354891.27	Картометрический метод	5.0	-
540	471810.45	1354913.90	Картометрический метод	5.0	-
541	471765.47	1354943.45	Картометрический метод	5.0	-
542	471714.33	1354980.82	Картометрический метод	5.0	-
543	471667.41	1355025.79	Картометрический метод	5.0	-
544	471614.41	1355078.14	Картометрический метод	5.0	-
545	471562.32	1355129.40	Картометрический метод	5.0	-
546	471547.16	1355143.11	Картометрический метод	5.0	-
547	471507.13	1355179.32	Картометрический метод	5.0	-
548	471459.68	1355228.74	Картометрический метод	5.0	-
549	471420.02	1355277.47	Картометрический метод	5.0	-
550	471419.14	1355278.54	Картометрический метод	5.0	-
551	471391.02	1355321.98	Картометрический метод	5.0	-
552	471370.47	1355352.47	Картометрический метод	5.0	-
553	471353.50	1355377.63	Картометрический метод	5.0	-
554	471318.41	1355428.91	Картометрический метод	5.0	-
555	471300.83	1355452.09	Картометрический метод	5.0	-
556	471283.05	1355472.32	Картометрический метод	5.0	-
557	471243.85	1355496.07	Картометрический метод	5.0	-
558	471230.79	1355502.12	Картометрический метод	5.0	-
559	471220.34	1355506.96	Картометрический метод	5.0	-

2. Сведения о характерных точках границ объекта					
Обозначение характерных точек границ	Координаты, м		Метод определения координат характерной точки	Средняя квадратическая погрешность положения характерной точки (Mt), м	Описание обозначения точки на местности (при наличии)
	X	Y			
1	2	3	4	5	6
560	471210.41	1355511.92	Картометрический метод	5.0	-
561	471082.99	1355526.96	Картометрический метод	5.0	-
562	471078.55	1355525.44	Картометрический метод	5.0	-
563	471064.66	1355526.25	Картометрический метод	5.0	-
564	471039.82	1355530.84	Картометрический метод	5.0	-
565	471012.40	1355536.69	Картометрический метод	5.0	-
566	470990.02	1355542.55	Картометрический метод	5.0	-
567	470963.71	1355550.39	Картометрический метод	5.0	-
568	470937.27	1355557.13	Картометрический метод	5.0	-
569	470895.74	1355562.57	Картометрический метод	5.0	-
570	470876.03	1355563.61	Картометрический метод	5.0	-
571	470834.26	1355562.76	Картометрический метод	5.0	-
572	470826.40	1355559.36	Картометрический метод	5.0	-
573	470804.86	1355557.49	Картометрический метод	5.0	-
574	470782.49	1355555.34	Картометрический метод	5.0	-
575	470759.90	1355552.85	Картометрический метод	5.0	-
576	470736.84	1355550.18	Картометрический метод	5.0	-
577	470712.95	1355547.05	Картометрический метод	5.0	-
578	470689.22	1355543.97	Картометрический метод	5.0	-
579	470658.73	1355539.78	Картометрический метод	5.0	-
580	470619.22	1355533.79	Картометрический метод	5.0	-
581	470606.96	1355532.60	Картометрический метод	5.0	-
582	470595.13	1355532.29	Картометрический метод	5.0	-
583	470588.79	1355531.87	Картометрический метод	5.0	-
584	470586.12	1355531.69	Картометрический метод	5.0	-
585	470583.26	1355531.50	Картометрический метод	5.0	-

2. Сведения о характерных точках границ объекта					
Обозначение характерных точек границ	Координаты, м		Метод определения координат характерной точки	Средняя квадратическая погрешность положения характерной точки (Mt), м	Описание обозначения точки на местности (при наличии)
	X	Y			
1	2	3	4	5	6
586	470579.11	1355531.43	Картометрический метод	5.0	-
587	470571.35	1355531.29	Картометрический метод	5.0	-
588	470539.16	1355531.86	Картометрический метод	5.0	-
589	470509.86	1355532.15	Картометрический метод	5.0	-
590	470497.58	1355530.93	Картометрический метод	5.0	-
591	470471.33	1355533.48	Картометрический метод	5.0	-
592	470452.63	1355533.67	Картометрический метод	5.0	-
593	470443.45	1355533.77	Картометрический метод	5.0	-
594	470428.78	1355533.30	Картометрический метод	5.0	-
595	470412.46	1355531.96	Картометрический метод	5.0	-
596	470394.27	1355529.44	Картометрический метод	5.0	-
597	470363.50	1355523.69	Картометрический метод	5.0	-
598	470348.91	1355520.36	Картометрический метод	5.0	-
599	470310.10	1355512.92	Картометрический метод	5.0	-
600	470268.46	1355504.72	Картометрический метод	5.0	-
601	470263.80	1355503.42	Картометрический метод	5.0	-
602	470247.48	1355501.33	Картометрический метод	5.0	-
603	470238.71	1355500.81	Картометрический метод	5.0	-
604	470238.84	1355499.54	Картометрический метод	5.0	-
605	470220.87	1355499.30	Картометрический метод	5.0	-
606	470200.45	1355499.03	Картометрический метод	5.0	-
607	470200.21	1355501.41	Картометрический метод	5.0	-
608	470168.14	1355504.46	Картометрический метод	5.0	-
609	470149.87	1355506.36	Картометрический метод	5.0	-
610	470130.78	1355507.87	Картометрический метод	5.0	-
611	470114.69	1355508.82	Картометрический метод	5.0	-

2. Сведения о характерных точках границ объекта					
Обозначение характерных точек границ	Координаты, м		Метод определения координат характерной точки	Средняя квадратическая погрешность положения характерной точки (Mt), м	Описание обозначения точки на местности (при наличии)
	X	Y			
1	2	3	4	5	6
612	470102.99	1355510.35	Картометрический метод	5.0	-
613	470055.12	1355506.68	Картометрический метод	5.0	-
614	469999.52	1355495.07	Картометрический метод	5.0	-
615	469963.11	1355488.44	Картометрический метод	5.0	-
616	469928.04	1355482.93	Картометрический метод	5.0	-
617	469927.55	1355484.96	Картометрический метод	5.0	-
618	469904.60	1355479.39	Картометрический метод	5.0	-
619	469894.27	1355476.19	Картометрический метод	5.0	-
620	469877.58	1355469.81	Картометрический метод	5.0	-
621	469877.90	1355468.87	Картометрический метод	5.0	-
622	469871.94	1355467.29	Картометрический метод	5.0	-
623	469856.55	1355459.62	Картометрический метод	5.0	-
624	469829.55	1355443.78	Картометрический метод	5.0	-
625	469810.85	1355432.22	Картометрический метод	5.0	-
626	469785.64	1355413.50	Картометрический метод	5.0	-
627	469777.71	1355405.60	Картометрический метод	5.0	-
628	469772.66	1355400.56	Картометрический метод	5.0	-
629	469761.43	1355386.08	Картометрический метод	5.0	-
630	469750.40	1355369.70	Картометрический метод	5.0	-
631	469739.57	1355351.90	Картометрический метод	5.0	-
632	469718.28	1355313.55	Картометрический метод	5.0	-
633	469696.63	1355274.31	Картометрический метод	5.0	-
634	469681.07	1355245.77	Картометрический метод	5.0	-
635	469680.73	1355245.15	Картометрический метод	5.0	-
636	469675.55	1355236.49	Картометрический метод	5.0	-
637	469669.66	1355228.67	Картометрический метод	5.0	-

2. Сведения о характерных точках границ объекта					
Обозначение характерных точек границ	Координаты, м		Метод определения координат характерной точки	Средняя квадратическая погрешность положения характерной точки (Mt), м	Описание обозначения точки на местности (при наличии)
	X	Y			
1	2	3	4	5	6
638	469664.39	1355222.17	Картометрический метод	5.0	-
639	469659.40	1355216.98	Картометрический метод	5.0	-
640	469650.45	1355207.69	Картометрический метод	5.0	-
641	469635.80	1355196.45	Картометрический метод	5.0	-
642	469635.75	1355196.42	Картометрический метод	5.0	-
643	469620.31	1355187.58	Картометрический метод	5.0	-
644	469595.20	1355179.76	Картометрический метод	5.0	-
645	469576.15	1355173.98	Картометрический метод	5.0	-
646	469559.55	1355169.98	Картометрический метод	5.0	-
647	469554.01	1355168.05	Картометрический метод	5.0	-
648	469533.03	1355164.84	Картометрический метод	5.0	-
649	469508.41	1355161.08	Картометрический метод	5.0	-
650	469487.09	1355157.66	Картометрический метод	5.0	-
651	469458.67	1355153.05	Картометрический метод	5.0	-
652	469416.60	1355146.23	Картометрический метод	5.0	-
653	469406.66	1355143.99	Картометрический метод	5.0	-
654	469385.34	1355140.07	Картометрический метод	5.0	-
655	469321.80	1355129.48	Картометрический метод	5.0	-
656	469295.72	1355124.98	Картометрический метод	5.0	-
657	469295.91	1355123.63	Картометрический метод	5.0	-
658	469292.43	1355123.24	Картометрический метод	5.0	-
659	469260.66	1355119.66	Картометрический метод	5.0	-
660	469218.58	1355116.21	Картометрический метод	5.0	-
661	469208.45	1355115.38	Картометрический метод	5.0	-
662	469192.57	1355114.26	Картометрический метод	5.0	-
663	469179.59	1355111.00	Картометрический метод	5.0	-

2. Сведения о характерных точках границ объекта					
Обозначение характерных точек границ	Координаты, м		Метод определения координат характерной точки	Средняя квадратическая погрешность положения характерной точки (Mt), м	Описание обозначения точки на местности (при наличии)
	X	Y			
1	2	3	4	5	6
664	469166.43	1355106.14	Картометрический метод	5.0	-
665	469154.84	1355099.96	Картометрический метод	5.0	-
666	469145.26	1355094.50	Картометрический метод	5.0	-
667	469146.47	1355092.32	Картометрический метод	5.0	-
668	469124.54	1355078.38	Картометрический метод	5.0	-
669	469096.99	1355062.09	Картометрический метод	5.0	-
670	469096.56	1355062.87	Картометрический метод	5.0	-
671	469069.18	1355047.78	Картометрический метод	5.0	-
672	469064.27	1355045.04	Картометрический метод	5.0	-
673	469051.55	1355038.35	Картометрический метод	5.0	-
674	469035.39	1355032.00	Картометрический метод	5.0	-
675	469021.84	1355027.55	Картометрический метод	5.0	-
676	468991.31	1355024.20	Картометрический метод	5.0	-
677	468982.77	1355022.89	Картометрический метод	5.0	-
678	468979.27	1355019.23	Картометрический метод	5.0	-
679	468952.47	1355021.08	Картометрический метод	5.0	-
680	468950.44	1355021.42	Картометрический метод	5.0	-
681	468914.11	1355027.52	Картометрический метод	5.0	-
682	468907.39	1355029.22	Картометрический метод	5.0	-
683	468892.02	1355032.31	Картометрический метод	5.0	-
684	468870.71	1355037.64	Картометрический метод	5.0	-
685	468870.41	1355036.42	Картометрический метод	5.0	-
686	468850.99	1355041.20	Картометрический метод	5.0	-
687	468833.87	1355047.15	Картометрический метод	5.0	-
688	468808.27	1355057.44	Картометрический метод	5.0	-
689	468808.86	1355058.58	Картометрический метод	5.0	-

2. Сведения о характерных точках границ объекта					
Обозначение характерных точек границ	Координаты, м		Метод определения координат характерной точки	Средняя квадратическая погрешность положения характерной точки (Mt), м	Описание обозначения точки на местности (при наличии)
	X	Y			
1	2	3	4	5	6
690	468791.45	1355067.08	Картометрический метод	5.0	-
691	468777.25	1355074.29	Картометрический метод	5.0	-
692	468772.78	1355076.72	Картометрический метод	5.0	-
693	468762.25	1355082.45	Картометрический метод	5.0	-
694	468761.74	1355081.48	Картометрический метод	5.0	-
695	468746.08	1355091.17	Картометрический метод	5.0	-
696	468745.20	1355089.76	Картометрический метод	5.0	-
697	468737.90	1355094.09	Картометрический метод	5.0	-
698	468728.07	1355101.08	Картометрический метод	5.0	-
699	468710.80	1355115.50	Картометрический метод	5.0	-
700	468691.98	1355134.12	Картометрический метод	5.0	-
701	468690.82	1355133.02	Картометрический метод	5.0	-
702	468670.08	1355153.52	Картометрический метод	5.0	-
703	468665.66	1355159.74	Картометрический метод	5.0	-
704	468651.27	1355171.35	Картометрический метод	5.0	-
705	468636.46	1355183.90	Картометрический метод	5.0	-
706	468621.10	1355196.41	Картометрический метод	5.0	-
707	468604.69	1355208.52	Картометрический метод	5.0	-
708	468587.37	1355220.12	Картометрический метод	5.0	-
709	468569.54	1355231.27	Картометрический метод	5.0	-
710	468533.92	1355253.18	Картометрический метод	5.0	-
711	468498.27	1355275.74	Картометрический метод	5.0	-
712	468480.44	1355287.65	Картометрический метод	5.0	-
713	468470.86	1355295.10	Картометрический метод	5.0	-
714	468452.04	1355307.45	Картометрический метод	5.0	-
715	468425.24	1355328.30	Картометрический метод	5.0	-

2. Сведения о характерных точках границ объекта					
Обозначение характерных точек границ	Координаты, м		Метод определения координат характерной точки	Средняя квадратическая погрешность положения характерной точки (Mt), м	Описание обозначения точки на местности (при наличии)
	X	Y			
1	2	3	4	5	6
716	468424.15	1355326.68	Картометрический метод	5.0	-
717	468415.29	1355332.01	Картометрический метод	5.0	-
718	468402.67	1355339.22	Картометрический метод	5.0	-
719	468391.21	1355344.93	Картометрический метод	5.0	-
720	468376.86	1355349.51	Картометрический метод	5.0	-
721	468372.96	1355350.17	Картометрический метод	5.0	-
722	468367.95	1355351.02	Картометрический метод	5.0	-
723	468363.63	1355351.76	Картометрический метод	5.0	-
724	468347.37	1355353.74	Картометрический метод	5.0	-
725	468329.71	1355354.74	Картометрический метод	5.0	-
726	468310.78	1355355.30	Картометрический метод	5.0	-
727	468297.27	1355355.53	Картометрический метод	5.0	-
728	468290.92	1355355.64	Картометрический метод	5.0	-
729	468273.23	1355355.26	Картометрический метод	5.0	-
730	468260.16	1355356.16	Картометрический метод	5.0	-
731	468260.15	1355355.18	Картометрический метод	5.0	-
732	468217.09	1355355.98	Картометрический метод	5.0	-
733	468206.70	1355356.36	Картометрический метод	5.0	-
734	468203.37	1355356.48	Картометрический метод	5.0	-
735	468181.67	1355358.28	Картометрический метод	5.0	-
736	468166.33	1355358.07	Картометрический метод	5.0	-
737	468137.99	1355360.21	Картометрический метод	5.0	-
738	468132.87	1355360.60	Картометрический метод	5.0	-
739	468121.37	1355364.21	Картометрический метод	5.0	-
740	468112.97	1355365.64	Картометрический метод	5.0	-
741	468109.57	1355366.22	Картометрический метод	5.0	-

2. Сведения о характерных точках границ объекта					
Обозначение характерных точек границ	Координаты, м		Метод определения координат характерной точки	Средняя квадратическая погрешность положения характерной точки (Mt), м	Описание обозначения точки на местности (при наличии)
	X	Y			
1	2	3	4	5	6
742	468083.97	1355374.14	Картометрический метод	5.0	-
743	468083.12	1355371.55	Картометрический метод	5.0	-
744	468059.68	1355382.00	Картометрический метод	5.0	-
745	468059.98	1355383.10	Картометрический метод	5.0	-
746	468053.11	1355385.78	Картометрический метод	5.0	-
747	468047.78	1355387.86	Картометрический метод	5.0	-
748	468046.14	1355381.09	Картометрический метод	5.0	-
749	467992.34	1355409.42	Картометрический метод	5.0	-
750	467994.52	1355413.02	Картометрический метод	5.0	-
751	467987.71	1355417.75	Картометрический метод	5.0	-
752	467976.23	1355426.23	Картометрический метод	5.0	-
753	467965.95	1355433.59	Картометрический метод	5.0	-
754	467956.18	1355439.58	Картометрический метод	5.0	-
755	467948.17	1355447.74	Картометрический метод	5.0	-
756	467937.59	1355455.50	Картометрический метод	5.0	-
757	467928.09	1355465.25	Картометрический метод	5.0	-
758	467906.94	1355485.05	Картометрический метод	5.0	-
759	467869.82	1355516.49	Картометрический метод	5.0	-
760	467849.58	1355538.44	Картометрический метод	5.0	-
761	467838.57	1355550.99	Картометрический метод	5.0	-
762	467795.50	1355579.65	Картометрический метод	5.0	-
763	467753.54	1355599.53	Картометрический метод	5.0	-
764	467734.41	1355608.26	Картометрический метод	5.0	-
765	467697.87	1355624.94	Картометрический метод	5.0	-
766	467669.42	1355638.89	Картометрический метод	5.0	-
767	467639.19	1355657.26	Картометрический метод	5.0	-

2. Сведения о характерных точках границ объекта					
Обозначение характерных точек границ	Координаты, м		Метод определения координат характерной точки	Средняя квадратическая погрешность положения характерной точки (Mt), м	Описание обозначения точки на местности (при наличии)
	X	Y			
1	2	3	4	5	6
768	467626.54	1355666.36	Картометрический метод	5.0	-
769	467626.13	1355665.94	Картометрический метод	5.0	-
770	467614.82	1355675.76	Картометрический метод	5.0	-
771	467614.27	1355676.53	Картометрический метод	5.0	-
772	467612.26	1355678.33	Картометрический метод	5.0	-
773	467565.82	1355720.78	Картометрический метод	5.0	-
774	467546.16	1355737.22	Картометрический метод	5.0	-
775	467531.66	1355751.72	Картометрический метод	5.0	-
776	467524.91	1355758.70	Картометрический метод	5.0	-
777	467507.74	1355776.41	Картометрический метод	5.0	-
778	467500.00	1355784.54	Картометрический метод	5.0	-
779	467478.70	1355806.03	Картометрический метод	5.0	-
780	467446.44	1355839.50	Картометрический метод	5.0	-
781	467418.00	1355871.86	Картометрический метод	5.0	-
782	467415.50	1355870.08	Картометрический метод	5.0	-
783	467376.73	1355904.54	Картометрический метод	5.0	-
784	467353.98	1355918.83	Картометрический метод	5.0	-
785	467266.26	1355946.64	Картометрический метод	5.0	-
786	467265.03	1355954.86	Картометрический метод	5.0	-
787	467254.71	1355957.73	Картометрический метод	5.0	-
788	467248.36	1355959.06	Картометрический метод	5.0	-
789	467197.59	1355971.50	Картометрический метод	5.0	-
790	467197.25	1355969.78	Картометрический метод	5.0	-
791	467179.64	1355973.41	Картометрический метод	5.0	-
792	467164.17	1355976.21	Картометрический метод	5.0	-
793	467161.58	1355976.76	Картометрический метод	5.0	-

2. Сведения о характерных точках границ объекта					
Обозначение характерных точек границ	Координаты, м		Метод определения координат характерной точки	Средняя квадратическая погрешность положения характерной точки (Mt), м	Описание обозначения точки на местности (при наличии)
	X	Y			
1	2	3	4	5	6
794	467138.23	1355981.73	Картометрический метод	5.0	-
795	467125.07	1355983.53	Картометрический метод	5.0	-
796	467119.85	1355984.96	Картометрический метод	5.0	-
797	467118.18	1355983.10	Картометрический метод	5.0	-
798	467082.64	1355989.30	Картометрический метод	5.0	-
799	467045.09	1355996.09	Картометрический метод	5.0	-
800	467044.75	1355998.18	Картометрический метод	5.0	-
801	467040.83	1355998.50	Картометрический метод	5.0	-
802	467029.35	1356001.63	Картометрический метод	5.0	-
803	467015.31	1356004.18	Картометрический метод	5.0	-
804	466987.10	1356007.74	Картометрический метод	5.0	-
805	466970.15	1356011.92	Картометрический метод	5.0	-
806	466933.55	1356009.86	Картометрический метод	5.0	-
807	466907.98	1356007.07	Картометрический метод	5.0	-
808	466877.19	1356001.07	Картометрический метод	5.0	-
809	466866.33	1355996.84	Картометрический метод	5.0	-
810	466856.85	1355994.58	Картометрический метод	5.0	-
811	466834.15	1355991.43	Картометрический метод	5.0	-
812	466817.04	1355987.12	Картометрический метод	5.0	-
813	466797.16	1355981.18	Картометрический метод	5.0	-
814	466791.42	1355979.38	Картометрический метод	5.0	-
815	466786.36	1355977.80	Картометрический метод	5.0	-
816	466775.19	1355974.30	Картометрический метод	5.0	-
817	466740.28	1355962.70	Картометрический метод	5.0	-
818	466729.91	1355959.37	Картометрический метод	5.0	-
819	466703.71	1355950.97	Картометрический метод	5.0	-

2. Сведения о характерных точках границ объекта					
Обозначение характерных точек границ	Координаты, м		Метод определения координат характерной точки	Средняя квадратическая погрешность положения характерной точки (Mt), м	Описание обозначения точки на местности (при наличии)
	X	Y			
1	2	3	4	5	6
820	466691.22	1355947.02	Картометрический метод	5.0	-
821	466657.13	1355935.73	Картометрический метод	5.0	-
822	466654.27	1355934.78	Картометрический метод	5.0	-
823	466649.98	1355933.37	Картометрический метод	5.0	-
824	466642.05	1355930.74	Картометрический метод	5.0	-
825	466595.27	1355915.14	Картометрический метод	5.0	-
826	466565.30	1355905.18	Картометрический метод	5.0	-
827	466568.86	1355895.75	Картометрический метод	5.0	-
828	466570.37	1355886.93	Картометрический метод	5.0	-
829	466601.43	1355897.17	Картометрический метод	5.0	-
830	466635.46	1355908.52	Картометрический метод	5.0	-
831	466643.04	1355911.05	Картометрический метод	5.0	-
832	466647.65	1355912.59	Картометрический метод	5.0	-
833	466662.45	1355917.50	Картометрический метод	5.0	-
834	466690.03	1355926.64	Картометрический метод	5.0	-
835	466695.21	1355928.36	Картометрический метод	5.0	-
836	466699.74	1355932.95	Картометрический метод	5.0	-
837	466707.20	1355934.91	Картометрический метод	5.0	-
838	466729.09	1355940.65	Картометрический метод	5.0	-
839	466752.87	1355948.02	Картометрический метод	5.0	-
840	466803.23	1355964.04	Картометрический метод	5.0	-
841	466808.50	1355965.61	Картометрический метод	5.0	-
842	466839.77	1355975.88	Картометрический метод	5.0	-
843	466846.35	1355977.81	Картометрический метод	5.0	-
844	466846.77	1355973.84	Картометрический метод	5.0	-
845	466860.56	1355975.94	Картометрический метод	5.0	-

2. Сведения о характерных точках границ объекта					
Обозначение характерных точек границ	Координаты, м		Метод определения координат характерной точки	Средняя квадратическая погрешность положения характерной точки (Mt), м	Описание обозначения точки на местности (при наличии)
	X	Y			
1	2	3	4	5	6
846	466867.91	1355977.69	Картометрический метод	5.0	-
847	466872.00	1355978.66	Картометрический метод	5.0	-
848	466882.83	1355982.88	Картометрический метод	5.0	-
849	466891.05	1355984.80	Картометрический метод	5.0	-
850	466892.07	1355985.80	Картометрический метод	5.0	-
851	466910.89	1355988.79	Картометрический метод	5.0	-
852	466942.37	1355991.73	Картометрический метод	5.0	-
853	466966.65	1355990.97	Картометрический метод	5.0	-
854	466992.97	1355988.34	Картометрический метод	5.0	-
855	467017.14	1355984.88	Картометрический метод	5.0	-
856	467037.52	1355979.72	Картометрический метод	5.0	-
857	467050.42	1355978.64	Картометрический метод	5.0	-
858	467053.68	1355978.37	Картометрический метод	5.0	-
859	467066.89	1355976.12	Картометрический метод	5.0	-
860	467068.93	1355975.42	Картометрический метод	5.0	-
861	467096.11	1355970.69	Картометрический метод	5.0	-
862	467110.19	1355968.27	Картометрический метод	5.0	-
863	467161.33	1355958.76	Картометрический метод	5.0	-
864	467163.26	1355956.80	Картометрический метод	5.0	-
865	467175.98	1355954.77	Картометрический метод	5.0	-
866	467192.59	1355951.25	Картометрический метод	5.0	-
867	467201.94	1355949.90	Картометрический метод	5.0	-
868	467202.07	1355950.59	Картометрический метод	5.0	-
869	467231.68	1355943.59	Картометрический метод	5.0	-
870	467245.50	1355940.20	Картометрический метод	5.0	-
871	467260.86	1355936.31	Картометрический метод	5.0	-

2. Сведения о характерных точках границ объекта					
Обозначение характерных точек границ	Координаты, м		Метод определения координат характерной точки	Средняя квадратическая погрешность положения характерной точки (Mt), м	Описание обозначения точки на местности (при наличии)
	X	Y			
1	2	3	4	5	6
872	467278.75	1355931.34	Картометрический метод	5.0	-
873	467305.25	1355921.93	Картометрический метод	5.0	-
874	467313.74	1355918.92	Картометрический метод	5.0	-
875	467322.81	1355913.42	Картометрический метод	5.0	-
876	467343.26	1355900.70	Картометрический метод	5.0	-
877	467343.75	1355900.39	Картометрический метод	5.0	-
878	467352.78	1355896.27	Картометрический метод	5.0	-
879	467368.41	1355884.93	Картометрический метод	5.0	-
880	467374.87	1355880.87	Картометрический метод	5.0	-
881	467376.69	1355879.70	Картометрический метод	5.0	-
882	467380.50	1355876.67	Картометрический метод	5.0	-
883	467383.29	1355874.12	Картометрический метод	5.0	-
884	467390.12	1355869.16	Картометрический метод	5.0	-
885	467414.21	1355847.55	Картометрический метод	5.0	-
886	467413.50	1355846.50	Картометрический метод	5.0	-
887	467424.68	1355836.50	Картометрический метод	5.0	-
888	467452.10	1355807.46	Картометрический метод	5.0	-
889	467455.78	1355804.18	Картометрический метод	5.0	-
890	467455.78	1355804.19	Картометрический метод	5.0	-
891	467478.98	1355779.92	Картометрический метод	5.0	-
892	467503.01	1355754.77	Картометрический метод	5.0	-
893	467502.21	1355753.39	Картометрический метод	5.0	-
894	467515.59	1355740.08	Картометрический метод	5.0	-
895	467527.07	1355728.67	Картометрический метод	5.0	-
896	467555.30	1355701.11	Картометрический метод	5.0	-
897	467561.94	1355695.56	Картометрический метод	5.0	-

2. Сведения о характерных точках границ объекта					
Обозначение характерных точек границ	Координаты, м		Метод определения координат характерной точки	Средняя квадратическая погрешность положения характерной точки (Mt), м	Описание обозначения точки на местности (при наличии)
	X	Y			
1	2	3	4	5	6
898	467562.27	1355696.09	Картометрический метод	5.0	-
899	467574.82	1355684.79	Картометрический метод	5.0	-
900	467579.36	1355680.99	Картометрический метод	5.0	-
901	467583.55	1355676.92	Картометрический метод	5.0	-
902	467607.37	1355655.47	Картометрический метод	5.0	-
903	467607.27	1355655.30	Картометрический метод	5.0	-
904	467607.27	1355655.30	Картометрический метод	5.0	-
905	467666.91	1355618.03	Картометрический метод	5.0	-
906	467726.82	1355590.59	Картометрический метод	5.0	-
907	467745.89	1355581.86	Картометрический метод	5.0	-
908	467780.27	1355569.37	Картометрический метод	5.0	-
909	467790.51	1355560.17	Картометрический метод	5.0	-
910	467825.93	1355536.60	Картометрический метод	5.0	-
911	467835.23	1355525.98	Картометрический метод	5.0	-
912	467856.87	1355502.56	Картометрический метод	5.0	-
913	467884.47	1355479.19	Картометрический метод	5.0	-
914	467893.80	1355471.29	Картометрический метод	5.0	-
915	467910.87	1355454.76	Картометрический метод	5.0	-
916	467912.83	1355455.59	Картометрический метод	5.0	-
917	467949.60	1355427.90	Картометрический метод	5.0	-
918	467947.17	1355423.12	Картометрический метод	5.0	-
919	467965.46	1355410.58	Картометрический метод	5.0	-
920	467986.60	1355396.80	Картометрический метод	5.0	-
921	467995.70	1355391.42	Картометрический метод	5.0	-
922	468009.39	1355385.10	Картометрический метод	5.0	-
923	468034.56	1355372.62	Картометрический метод	5.0	-

2. Сведения о характерных точках границ объекта					
Обозначение характерных точек границ	Координаты, м		Метод определения координат характерной точки	Средняя квадратическая погрешность положения характерной точки (Mt), м	Описание обозначения точки на местности (при наличии)
	X	Y			
1	2	3	4	5	6
924	468059.34	1355362.94	Картометрический метод	5.0	-
925	468069.42	1355358.97	Картометрический метод	5.0	-
926	468105.61	1355347.62	Картометрический метод	5.0	-
927	468116.91	1355345.69	Картометрический метод	5.0	-
928	468129.27	1355341.81	Картометрический метод	5.0	-
929	468165.75	1355339.06	Картометрический метод	5.0	-
930	468181.02	1355339.26	Картометрический метод	5.0	-
931	468201.82	1355337.54	Картометрический метод	5.0	-
932	468218.31	1355336.22	Картометрический метод	5.0	-
933	468235.57	1355336.69	Картометрический метод	5.0	-
934	468262.54	1355337.13	Картометрический метод	5.0	-
935	468272.60	1355336.24	Картометрический метод	5.0	-
936	468290.97	1355336.63	Картометрический метод	5.0	-
937	468310.34	1355336.31	Картометрический метод	5.0	-
938	468327.93	1355335.79	Картометрический метод	5.0	-
939	468327.76	1355333.90	Картометрический метод	5.0	-
940	468356.04	1355332.89	Картометрический метод	5.0	-
941	468356.22	1355334.59	Картометрический метод	5.0	-
942	468372.98	1355333.07	Картометрический метод	5.0	-
943	468378.50	1355332.28	Картометрический метод	5.0	-
944	468378.02	1355329.20	Картометрический метод	5.0	-
945	468384.05	1355327.28	Картометрический метод	5.0	-
946	468393.71	1355322.45	Картометрический метод	5.0	-
947	468405.69	1355315.61	Картометрический метод	5.0	-
948	468408.81	1355313.74	Картометрический метод	5.0	-
949	468409.42	1355314.65	Картометрический метод	5.0	-

2. Сведения о характерных точках границ объекта					
Обозначение характерных точек границ	Координаты, м		Метод определения координат характерной точки	Средняя квадратическая погрешность положения характерной точки (Mt), м	Описание обозначения точки на местности (при наличии)
	X	Y			
1	2	3	4	5	6
950	468444.23	1355291.39	Картометрический метод	5.0	-
951	468443.41	1355289.77	Картометрический метод	5.0	-
952	468452.07	1355283.92	Картометрический метод	5.0	-
953	468460.31	1355278.59	Картометрический метод	5.0	-
954	468469.73	1355271.74	Картометрический метод	5.0	-
955	468487.85	1355259.85	Картометрический метод	5.0	-
956	468523.92	1355237.02	Картометрический метод	5.0	-
957	468559.52	1355215.13	Картометрический метод	5.0	-
958	468569.67	1355208.78	Картометрический метод	5.0	-
959	468569.28	1355207.95	Картометрический метод	5.0	-
960	468586.42	1355195.82	Картометрический метод	5.0	-
961	468587.31	1355197.29	Картометрический метод	5.0	-
962	468592.49	1355193.58	Картометрический метод	5.0	-
963	468608.46	1355182.13	Картометрический метод	5.0	-
964	468609.37	1355183.43	Картометрический метод	5.0	-
965	468632.18	1355164.15	Картометрический метод	5.0	-
966	468662.94	1355138.15	Картометрический метод	5.0	-
967	468662.40	1355136.15	Картометрический метод	5.0	-
968	468668.04	1355131.10	Картометрический метод	5.0	-
969	468677.99	1355121.54	Картометрический метод	5.0	-
970	468704.45	1355099.65	Картометрический метод	5.0	-
971	468711.09	1355093.97	Картометрический метод	5.0	-
972	468718.49	1355087.64	Картометрический метод	5.0	-
973	468739.94	1355073.98	Картометрический метод	5.0	-
974	468753.88	1355065.40	Картометрический метод	5.0	-
975	468768.40	1355057.47	Картометрический метод	5.0	-

2. Сведения о характерных точках границ объекта					
Обозначение характерных точек границ	Координаты, м		Метод определения координат характерной точки	Средняя квадратическая погрешность положения характерной точки (Mt), м	Описание обозначения точки на местности (при наличии)
	X	Y			
1	2	3	4	5	6
976	468782.88	1355050.13	Картометрический метод	5.0	-
977	468798.20	1355042.49	Картометрический метод	5.0	-
978	468798.74	1355043.57	Картометрический метод	5.0	-
979	468827.63	1355030.18	Картометрический метод	5.0	-
980	468835.70	1355027.68	Картометрический метод	5.0	-
981	468837.70	1355032.10	Картометрический метод	5.0	-
982	468861.33	1355024.61	Картометрический метод	5.0	-
983	468860.20	1355020.84	Картометрический метод	5.0	-
984	468886.39	1355014.14	Картометрический метод	5.0	-
985	468887.83	1355013.77	Картометрический метод	5.0	-
986	468901.83	1355010.96	Картометрический метод	5.0	-
987	468901.47	1355012.96	Картометрический метод	5.0	-
988	468950.97	1355005.12	Картометрический метод	5.0	-
989	468950.50	1355004.20	Картометрический метод	5.0	-
990	468957.76	1355003.59	Картометрический метод	5.0	-
991	468982.21	1355002.66	Картометрический метод	5.0	-
992	469022.73	1355005.82	Картометрический метод	5.0	-
993	469023.88	1355008.97	Картометрический метод	5.0	-
994	469041.49	1355013.97	Картометрический метод	5.0	-
995	469059.20	1355020.94	Картометрический метод	5.0	-
996	469077.56	1355029.25	Картометрический метод	5.0	-
997	469094.64	1355038.69	Картометрический метод	5.0	-
998	469134.64	1355063.89	Картометрический метод	5.0	-
999	469163.67	1355081.39	Картометрический метод	5.0	-
1000	469162.99	1355082.96	Картометрический метод	5.0	-
1001	469178.37	1355089.82	Картометрический метод	5.0	-

2. Сведения о характерных точках границ объекта					
Обозначение характерных точек границ	Координаты, м		Метод определения координат характерной точки	Средняя квадратическая погрешность положения характерной точки (Mt), м	Описание обозначения точки на местности (при наличии)
	X	Y			
1	2	3	4	5	6
1002	469196.46	1355094.72	Картометрический метод	5.0	-
1003	469212.34	1355098.08	Картометрический метод	5.0	-
1004	469225.66	1355100.90	Картометрический метод	5.0	-
1005	469225.66	1355101.20	Картометрический метод	5.0	-
1006	469260.45	1355102.57	Картометрический метод	5.0	-
1007	469260.50	1355101.04	Картометрический метод	5.0	-
1008	469284.94	1355103.90	Картометрический метод	5.0	-
1009	469324.91	1355110.74	Картометрический метод	5.0	-
1010	469388.45	1355121.33	Картометрический метод	5.0	-
1011	469422.37	1355127.21	Картометрический метод	5.0	-
1012	469445.60	1355130.90	Картометрический метод	5.0	-
1013	469478.19	1355136.01	Картометрический метод	5.0	-
1014	469507.87	1355141.10	Картометрический метод	5.0	-
1015	469525.53	1355143.76	Картометрический метод	5.0	-
1016	469525.39	1355145.18	Картометрический метод	5.0	-
1017	469557.72	1355149.50	Картометрический метод	5.0	-
1018	469581.56	1355154.17	Картометрический метод	5.0	-
1019	469619.77	1355162.37	Картометрический метод	5.0	-
1020	469628.32	1355170.27	Картометрический метод	5.0	-
1021	469642.73	1355178.52	Картометрический метод	5.0	-
1022	469646.35	1355180.59	Картометрический метод	5.0	-
1023	469663.10	1355193.46	Картометрический метод	5.0	-
1024	469679.15	1355210.21	Картометрический метод	5.0	-
1025	469684.63	1355216.97	Картометрический метод	5.0	-
1026	469691.34	1355225.87	Картометрический метод	5.0	-
1027	469695.62	1355233.04	Картометрический метод	5.0	-

2. Сведения о характерных точках границ объекта					
Обозначение характерных точек границ	Координаты, м		Метод определения координат характерной точки	Средняя квадратическая погрешность положения характерной точки (Mt), м	Описание обозначения точки на местности (при наличии)
	X	Y			
1	2	3	4	5	6
1028	469697.22	1355235.71	Картометрический метод	5.0	-
1029	469713.33	1355265.24	Картометрический метод	5.0	-
1030	469734.96	1355304.44	Картометрический метод	5.0	-
1031	469755.89	1355342.18	Картометрический метод	5.0	-
1032	469766.39	1355359.42	Картометрический метод	5.0	-
1033	469776.26	1355371.46	Картометрический метод	5.0	-
1034	469788.20	1355391.80	Картометрический метод	5.0	-
1035	469798.28	1355399.28	Картометрический метод	5.0	-
1036	469821.35	1355416.37	Картометрический метод	5.0	-
1037	469839.27	1355427.45	Картометрический метод	5.0	-
1038	469865.60	1355442.91	Картометрический метод	5.0	-
1039	469881.97	1355451.06	Картометрический метод	5.0	-
1040	469890.62	1355453.45	Картометрический метод	5.0	-
1041	469926.10	1355469.88	Картометрический метод	5.0	-
1042	469927.04	1355465.42	Картометрический метод	5.0	-
1043	469932.24	1355466.43	Картометрический метод	5.0	-
1044	469931.57	1355469.48	Картометрический метод	5.0	-
1045	469967.07	1355475.06	Картометрический метод	5.0	-
1046	469967.58	1355473.03	Картометрический метод	5.0	-
1047	469985.00	1355476.20	Картометрический метод	5.0	-
1048	470019.90	1355482.37	Картометрический метод	5.0	-
1049	470053.08	1355487.62	Картометрический метод	5.0	-
1050	470067.81	1355489.17	Картометрический метод	5.0	-
1051	470073.70	1355490.18	Картометрический метод	5.0	-
1052	470112.84	1355490.38	Картометрический метод	5.0	-
1053	470129.47	1355488.91	Картометрический метод	5.0	-

2. Сведения о характерных точках границ объекта					
Обозначение характерных точек границ	Координаты, м		Метод определения координат характерной точки	Средняя квадратическая погрешность положения характерной точки (Mt), м	Описание обозначения точки на местности (при наличии)
	X	Y			
1	2	3	4	5	6
1054	470148.55	1355487.40	Картометрический метод	5.0	-
1055	470179.36	1355484.62	Картометрический метод	5.0	-
1056	470200.31	1355482.77	Картометрический метод	5.0	-
1057	470224.81	1355481.48	Картометрический метод	5.0	-
1058	470224.82	1355483.01	Картометрический метод	5.0	-
1059	470257.78	1355483.44	Картометрический метод	5.0	-
1060	470275.93	1355487.52	Картометрический метод	5.0	-
1061	470304.43	1355493.92	Картометрический метод	5.0	-
1062	470304.85	1355491.76	Картометрический метод	5.0	-
1063	470315.57	1355493.88	Картометрический метод	5.0	-
1064	470315.44	1355496.39	Картометрический метод	5.0	-
1065	470329.28	1355499.35	Картометрический метод	5.0	-
1066	470373.35	1355508.72	Картометрический метод	5.0	-
1067	470393.03	1355512.34	Картометрический метод	5.0	-
1068	470432.01	1355516.75	Картометрический метод	5.0	-
1069	470442.45	1355516.12	Картометрический метод	5.0	-
1070	470442.39	1355514.82	Картометрический метод	5.0	-
1071	470470.20	1355514.51	Картометрический метод	5.0	-
1072	470489.88	1355512.58	Картометрический метод	5.0	-
1073	470497.56	1355511.83	Картометрический метод	5.0	-
1074	470510.69	1355513.14	Картометрический метод	5.0	-
1075	470538.87	1355512.87	Картометрический метод	5.0	-
1076	470553.92	1355510.69	Картометрический метод	5.0	-
1077	470636.90	1355516.93	Картометрический метод	5.0	-
1078	470661.35	1355520.96	Картометрический метод	5.0	-
1079	470715.39	1355528.21	Картометрический метод	5.0	-

2. Сведения о характерных точках границ объекта					
Обозначение характерных точек границ	Координаты, м		Метод определения координат характерной точки	Средняя квадратическая погрешность положения характерной точки (Mt), м	Описание обозначения точки на местности (при наличии)
	X	Y			
1	2	3	4	5	6
1080	470741.74	1355531.50	Картометрический метод	5.0	-
1081	470791.61	1355535.71	Картометрический метод	5.0	-
1082	470870.08	1355541.81	Картометрический метод	5.0	-
1083	470885.24	1355543.58	Картометрический метод	5.0	-
1084	470901.43	1355543.22	Картометрический метод	5.0	-
1085	470916.65	1355541.74	Картометрический метод	5.0	-
1086	470930.94	1355539.10	Картометрический метод	5.0	-
1087	470943.49	1355534.64	Картометрический метод	5.0	-
1088	471007.27	1355518.46	Картометрический метод	5.0	-
1089	471069.40	1355504.37	Картометрический метод	5.0	-
1090	471076.92	1355506.51	Картометрический метод	5.0	-
1091	471110.51	1355502.93	Картометрический метод	5.0	-
1092	471136.73	1355500.42	Картометрический метод	5.0	-
1093	471159.03	1355498.16	Картометрический метод	5.0	-
1094	471159.06	1355498.16	Картометрический метод	5.0	-
1095	471171.16	1355496.93	Картометрический метод	5.0	-
1096	471191.64	1355493.39	Картометрический метод	5.0	-
1097	471214.39	1355488.78	Картометрический метод	5.0	-
1098	471215.69	1355488.18	Картометрический метод	5.0	-
1099	471235.31	1355479.09	Картометрический метод	5.0	-
1100	471270.75	1355457.83	Картометрический метод	5.0	-
1101	471285.46	1355440.89	Картометрический метод	5.0	-
1102	471302.72	1355418.18	Картометрический метод	5.0	-
1103	471337.88	1355366.79	Картометрический метод	5.0	-
1104	471364.45	1355327.39	Картометрический метод	5.0	-
1105	471375.39	1355311.17	Картометрический метод	5.0	-

2. Сведения о характерных точках границ объекта					
Обозначение характерных точек границ	Координаты, м		Метод определения координат характерной точки	Средняя квадратическая погрешность положения характерной точки (Mt), м	Описание обозначения точки на местности (при наличии)
	X	Y			
1	2	3	4	5	6
1106	471403.11	1355268.09	Картометрический метод	5.0	-
1107	471420.13	1355247.21	Картометрический метод	5.0	-
1108	471445.46	1355216.14	Картометрический метод	5.0	-
1109	471494.04	1355165.55	Картометрический метод	5.0	-
1110	471549.23	1355115.60	Картометрический метод	5.0	-
1111	471600.94	1355064.70	Картометрический метод	5.0	-
1112	471653.61	1355012.72	Картометрический метод	5.0	-
1113	471702.10	1354966.23	Картометрический метод	5.0	-
1114	471754.65	1354927.83	Картометрический метод	5.0	-
1115	471800.79	1354897.50	Картометрический метод	5.0	-
1116	471808.47	1354893.47	Картометрический метод	5.0	-
1117	471845.33	1354874.13	Картометрический метод	5.0	-
1118	471894.77	1354853.53	Картометрический метод	5.0	-
1119	471917.08	1354846.09	Картометрический метод	5.0	-
1120	471964.09	1354822.57	Картометрический метод	5.0	-
1121	472001.90	1354804.53	Картометрический метод	5.0	-
1122	472039.82	1354780.08	Картометрический метод	5.0	-
1123	472040.38	1354779.72	Картометрический метод	5.0	-
1124	472069.83	1354759.36	Картометрический метод	5.0	-
1125	472120.72	1354724.19	Картометрический метод	5.0	-
1126	472158.32	1354698.20	Картометрический метод	5.0	-
1127	472207.04	1354667.20	Картометрический метод	5.0	-
1128	472261.76	1354645.94	Картометрический метод	5.0	-
1129	472268.27	1354643.41	Картометрический метод	5.0	-
1130	472427.80	1354583.15	Картометрический метод	5.0	-
1131	472472.58	1354563.90	Картометрический метод	5.0	-

2. Сведения о характерных точках границ объекта					
Обозначение характерных точек границ	Координаты, м		Метод определения координат характерной точки	Средняя квадратическая погрешность положения характерной точки (Mt), м	Описание обозначения точки на местности (при наличии)
	X	Y			
1	2	3	4	5	6
1132	472505.34	1354533.91	Картометрический метод	5.0	-
1133	472523.19	1354517.58	Картометрический метод	5.0	-
1134	472642.06	1354434.87	Картометрический метод	5.0	-
1135	472739.65	1354368.04	Картометрический метод	5.0	-
1136	472800.84	1354326.14	Картометрический метод	5.0	-
1137	472867.60	1354285.38	Картометрический метод	5.0	-
1138	472868.73	1354284.69	Картометрический метод	5.0	-
1139	472903.44	1354273.87	Картометрический метод	5.0	-
1140	472903.69	1354273.80	Картометрический метод	5.0	-
1141	472928.33	1354267.20	Картометрический метод	5.0	-
1142	472953.63	1354262.77	Картометрический метод	5.0	-
1143	472965.29	1354261.10	Картометрический метод	5.0	-
1144	473001.37	1354255.94	Картометрический метод	5.0	-
1145	473005.86	1354255.30	Картометрический метод	5.0	-
1146	473043.95	1354253.51	Картометрический метод	5.0	-
1147	473061.30	1354255.44	Картометрический метод	5.0	-
1148	473060.66	1354258.42	Картометрический метод	5.0	-
1149	473089.38	1354263.04	Картометрический метод	5.0	-
1150	473121.87	1354272.87	Картометрический метод	5.0	-
1151	473445.68	1354435.72	Картометрический метод	5.0	-
1152	473564.56	1354493.94	Картометрический метод	5.0	-
1153	473602.22	1354512.82	Картометрический метод	5.0	-
1154	473617.71	1354520.59	Картометрический метод	5.0	-
1155	473655.72	1354539.37	Картометрический метод	5.0	-
1156	473658.20	1354540.60	Картометрический метод	5.0	-
1157	473658.59	1354540.79	Картометрический метод	5.0	-

2. Сведения о характерных точках границ объекта					
Обозначение характерных точек границ	Координаты, м		Метод определения координат характерной точки	Средняя квадратическая погрешность положения характерной точки (Mt), м	Описание обозначения точки на местности (при наличии)
	X	Y			
1	2	3	4	5	6
1158	473661.53	1354541.73	Картометрический метод	5.0	-
1159	473665.63	1354542.40	Картометрический метод	5.0	-
1160	473746.72	1354498.20	Картометрический метод	5.0	-
1161	473845.96	1354443.82	Картометрический метод	5.0	-
1162	473867.06	1354430.27	Картометрический метод	5.0	-
1163	473906.22	1354407.38	Картометрический метод	5.0	-
1164	473979.72	1354361.38	Картометрический метод	5.0	-
1165	473988.64	1354356.84	Картометрический метод	5.0	-
1166	474050.88	1354319.64	Картометрический метод	5.0	-
1167	474161.24	1354253.76	Картометрический метод	5.0	-
1168	474226.52	1354215.20	Картометрический метод	5.0	-
1169	474276.50	1354176.75	Картометрический метод	5.0	-
1170	474337.90	1354131.56	Картометрический метод	5.0	-
1171	474383.50	1354096.18	Картометрический метод	5.0	-
1172	474452.40	1354046.68	Картометрический метод	5.0	-
1173	474488.28	1354020.90	Картометрический метод	5.0	-
1174	474594.17	1353942.29	Картометрический метод	5.0	-
1175	474648.95	1353901.58	Картометрический метод	5.0	-
1176	474672.00	1353879.04	Картометрический метод	5.0	-
1177	474712.83	1353839.52	Картометрический метод	5.0	-
1178	474730.22	1353822.69	Картометрический метод	5.0	-
1179	474735.14	1353828.47	Картометрический метод	5.0	-
1180	474742.86	1353822.12	Картометрический метод	5.0	-
1181	474739.75	1353818.46	Картометрический метод	5.0	-
1182	474769.95	1353797.51	Картометрический метод	5.0	-
1183	474772.82	1353794.46	Картометрический метод	5.0	-

2. Сведения о характерных точках границ объекта					
Обозначение характерных точек границ	Координаты, м		Метод определения координат характерной точки	Средняя квадратическая погрешность положения характерной точки (Mt), м	Описание обозначения точки на местности (при наличии)
	X	Y			
1	2	3	4	5	6
1184	474846.32	1353751.28	Картометрический метод	5.0	-
1185	474961.30	1353680.46	Картометрический метод	5.0	-
1186	475065.04	1353616.56	Картометрический метод	5.0	-
1187	475136.08	1353573.75	Картометрический метод	5.0	-
1188	475149.19	1353565.18	Картометрический метод	5.0	-
1189	475166.26	1353554.02	Картометрический метод	5.0	-
1190	475195.98	1353533.77	Картометрический метод	5.0	-
1191	475196.52	1353533.80	Картометрический метод	5.0	-
1192	475225.38	1353519.72	Картометрический метод	5.0	-
1193	475247.86	1353513.17	Картометрический метод	5.0	-
1194	475265.64	1353502.51	Картометрический метод	5.0	-
1195	475306.53	1353475.11	Картометрический метод	5.0	-
1196	475343.40	1353445.78	Картометрический метод	5.0	-
1197	475366.92	1353423.10	Картометрический метод	5.0	-
1198	475383.75	1353402.27	Картометрический метод	5.0	-
1199	475416.03	1353380.22	Картометрический метод	5.0	-
1200	475425.81	1353373.94	Картометрический метод	5.0	-
1201	475431.61	1353370.21	Картометрический метод	5.0	-
1202	475454.33	1353355.60	Картометрический метод	5.0	-
1203	475463.50	1353351.90	Картометрический метод	5.0	-
1204	475467.02	1353350.47	Картометрический метод	5.0	-
1205	475501.54	1353336.52	Картометрический метод	5.0	-
1206	475501.56	1353336.52	Картометрический метод	5.0	-
1207	475544.05	1353329.78	Картометрический метод	5.0	-
1208	475562.18	1353328.64	Картометрический метод	5.0	-
1209	475610.41	1353325.61	Картометрический метод	5.0	-

2. Сведения о характерных точках границ объекта					
Обозначение характерных точек границ	Координаты, м		Метод определения координат характерной точки	Средняя квадратическая погрешность положения характерной точки (Mt), м	Описание обозначения точки на местности (при наличии)
	X	Y			
1	2	3	4	5	6
1210	475649.02	1353323.18	Картометрический метод	5.0	-
1211	475661.35	1353321.05	Картометрический метод	5.0	-
1212	475695.37	1353320.66	Картометрический метод	5.0	-
1213	475698.76	1353316.85	Картометрический метод	5.0	-
1214	475731.44	1353316.10	Картометрический метод	5.0	-
1215	475731.46	1353320.30	Картометрический метод	5.0	-
1216	475731.46	1353320.31	Картометрический метод	5.0	-
1217	475733.18	1353320.29	Картометрический метод	5.0	-
1218	475736.81	1353320.24	Картометрический метод	5.0	-
1219	475741.46	1353320.17	Картометрический метод	5.0	-
1220	475741.44	1353316.06	Картометрический метод	5.0	-
1221	475770.93	1353315.52	Картометрический метод	5.0	-
1222	475800.12	1353313.56	Картометрический метод	5.0	-
1223	475814.28	1353309.94	Картометрический метод	5.0	-
1224	475833.38	1353305.05	Картометрический метод	5.0	-
1225	475961.76	1353250.22	Картометрический метод	5.0	-
1226	476047.98	1353213.22	Картометрический метод	5.0	-
1227	476099.00	1353191.34	Картометрический метод	5.0	-
1228	476177.94	1353155.16	Картометрический метод	5.0	-
1229	476202.58	1353143.82	Картометрический метод	5.0	-
1230	476218.28	1353136.60	Картометрический метод	5.0	-
1231	476264.34	1353117.19	Картометрический метод	5.0	-
1232	476283.80	1353108.49	Картометрический метод	5.0	-
1233	476315.64	1353094.72	Картометрический метод	5.0	-
1234	476323.78	1353091.22	Картометрический метод	5.0	-
1235	476325.46	1353090.50	Картометрический метод	5.0	-

2. Сведения о характерных точках границ объекта					
Обозначение характерных точек границ	Координаты, м		Метод определения координат характерной точки	Средняя квадратическая погрешность положения характерной точки (Mt), м	Описание обозначения точки на местности (при наличии)
	X	Y			
1	2	3	4	5	6
1236	476325.47	1353090.50	Картометрический метод	5.0	-
1237	476326.52	1353092.73	Картометрический метод	5.0	-
1238	476331.61	1353090.30	Картометрический метод	5.0	-
1239	476335.79	1353088.88	Картометрический метод	5.0	-
1240	476334.64	1353086.43	Картометрический метод	5.0	-
1241	476334.64	1353086.43	Картометрический метод	5.0	-
1242	476339.85	1353084.11	Картометрический метод	5.0	-
1243	476419.10	1353048.80	Картометрический метод	5.0	-
1244	476439.36	1353041.94	Картометрический метод	5.0	-
1245	476456.36	1353037.46	Картометрический метод	5.0	-
1246	476488.72	1353031.42	Картометрический метод	5.0	-
1247	476588.73	1353010.47	Картометрический метод	5.0	-
1248	476691.42	1352990.02	Картометрический метод	5.0	-
1249	476694.73	1353004.00	Картометрический метод	5.0	-
1250	476696.37	1353011.47	Картометрический метод	5.0	-
1251	476649.03	1353020.90	Картометрический метод	5.0	-
1252	476593.13	1353032.03	Картометрический метод	5.0	-
1253	476492.99	1353053.00	Картометрический метод	5.0	-
1254	476461.19	1353058.94	Картометрический метод	5.0	-
1255	476445.70	1353063.02	Картометрический метод	5.0	-
346	476427.12	1353069.30	Картометрический метод	5.0	-
1256	479798.33	1353812.88	Картометрический метод	5.0	-
1257	479795.45	1353804.90	Картометрический метод	5.0	-
1258	479796.94	1353796.45	Картометрический метод	5.0	-
1259	479802.17	1353786.08	Картометрический метод	5.0	-
1260	479806.79	1353774.63	Картометрический метод	5.0	-

2. Сведения о характерных точках границ объекта					
Обозначение характерных точек границ	Координаты, м		Метод определения координат характерной точки	Средняя квадратическая погрешность положения характерной точки (Mt), м	Описание обозначения точки на местности (при наличии)
	X	Y			
1	2	3	4	5	6
1261	479836.20	1353694.40	Картометрический метод	5.0	-
1262	479869.43	1353606.20	Картометрический метод	5.0	-
1263	479875.51	1353586.14	Картометрический метод	5.0	-
1264	479896.67	1353592.18	Картометрический метод	5.0	-
1265	479890.27	1353613.28	Картометрический метод	5.0	-
1266	479856.82	1353702.06	Картометрический метод	5.0	-
1267	479827.45	1353782.20	Картометрический метод	5.0	-
1268	479823.30	1353793.38	Картометрический метод	5.0	-
1269	479820.23	1353805.00	Картометрический метод	5.0	-
1270	479816.68	1353812.59	Картометрический метод	5.0	-
1271	479809.28	1353816.82	Картометрический метод	5.0	-
1272	479809.15	1353816.77	Картометрический метод	5.0	-
1273	479802.47	1353814.37	Картометрический метод	5.0	-
1256	479798.33	1353812.88	Картометрический метод	5.0	-
1274	484243.04	1348581.82	Картометрический метод	5.0	-
1275	484226.64	1348562.25	Картометрический метод	5.0	-
1276	484276.13	1348484.48	Картометрический метод	5.0	-
1277	484334.08	1348519.73	Картометрический метод	5.0	-
1278	484338.08	1348522.16	Картометрический метод	5.0	-
1279	484328.53	1348541.10	Картометрический метод	5.0	-
1280	484316.55	1348601.19	Картометрический метод	5.0	-
1281	484296.77	1348604.13	Картометрический метод	5.0	-
1282	484276.13	1348602.88	Картометрический метод	5.0	-
1274	484243.04	1348581.82	Картометрический метод	5.0	-
1283	485142.13	1348735.76	Картометрический метод	5.0	-
1284	485124.96	1348709.81	Картометрический метод	5.0	-

2. Сведения о характерных точках границ объекта					
Обозначение характерных точек границ	Координаты, м		Метод определения координат характерной точки	Средняя квадратическая погрешность положения характерной точки (Mt), м	Описание обозначения точки на местности (при наличии)
	X	Y			
1	2	3	4	5	6
1285	485118.18	1348691.66	Картометрический метод	5.0	-
1286	485135.32	1348683.27	Картометрический метод	5.0	-
1287	485131.51	1348675.30	Картометрический метод	5.0	-
1288	485118.42	1348648.38	Картометрический метод	5.0	-
1289	485114.22	1348639.81	Картометрический метод	5.0	-
1290	485109.55	1348642.56	Картометрический метод	5.0	-
1291	485106.36	1348644.43	Картометрический метод	5.0	-
1292	485106.04	1348644.61	Картометрический метод	5.0	-
1293	485049.66	1348587.98	Картометрический метод	5.0	-
1294	484956.26	1348494.15	Картометрический метод	5.0	-
1295	484984.70	1348472.06	Картометрический метод	5.0	-
1296	484998.45	1348466.97	Картометрический метод	5.0	-
1297	485002.75	1348467.68	Картометрический метод	5.0	-
1298	485015.63	1348469.83	Картометрический метод	5.0	-
1299	485016.33	1348482.09	Картометрический метод	5.0	-
1300	485076.40	1348562.51	Картометрический метод	5.0	-
1301	485081.95	1348569.94	Картометрический метод	5.0	-
1302	485124.28	1348618.62	Картометрический метод	5.0	-
1303	485147.57	1348617.56	Картометрический метод	5.0	-
1304	485166.62	1348629.20	Картометрический метод	5.0	-
1305	485181.43	1348670.48	Картометрический метод	5.0	-
1306	485200.16	1348668.85	Картометрический метод	5.0	-
1307	485215.96	1348700.82	Картометрический метод	5.0	-
1308	485249.89	1348726.26	Картометрический метод	5.0	-
1309	485180.41	1348773.40	Картометрический метод	5.0	-
1310	485180.12	1348773.60	Картометрический метод	5.0	-

2. Сведения о характерных точках границ объекта					
Обозначение характерных точек границ	Координаты, м		Метод определения координат характерной точки	Средняя квадратическая погрешность положения характерной точки (Mt), м	Описание обозначения точки на местности (при наличии)
	X	Y			
1	2	3	4	5	6
1311	485175.98	1348776.41	Картометрический метод	5.0	-
1312	485145.75	1348739.09	Картометрический метод	5.0	-
1283	485142.13	1348735.76	Картометрический метод	5.0	-
1313	489280.40	1352354.22	Картометрический метод	5.0	-
1314	489268.44	1352443.50	Картометрический метод	5.0	-
1315	489268.83	1352472.54	Картометрический метод	5.0	-
1316	489269.17	1352497.63	Картометрический метод	5.0	-
1317	489268.06	1352537.88	Картометрический метод	5.0	-
1318	489266.13	1352581.88	Картометрический метод	5.0	-
1319	489262.23	1352670.89	Картометрический метод	5.0	-
1320	489262.82	1352681.16	Картометрический метод	5.0	-
1321	489270.70	1352818.17	Картометрический метод	5.0	-
1322	489272.16	1352848.09	Картометрический метод	5.0	-
1323	489272.39	1352852.80	Картометрический метод	5.0	-
1324	489276.56	1352919.10	Картометрический метод	5.0	-
1325	489283.50	1353022.58	Картометрический метод	5.0	-
1326	489286.31	1353065.89	Картометрический метод	5.0	-
1327	489290.77	1353134.74	Картометрический метод	5.0	-
1328	489291.92	1353152.52	Картометрический метод	5.0	-
1329	489296.23	1353209.56	Картометрический метод	5.0	-
1330	489297.86	1353231.20	Картометрический метод	5.0	-
1331	489297.86	1353231.22	Картометрический метод	5.0	-
1332	489314.16	1353278.00	Картометрический метод	5.0	-
1333	489355.87	1353396.44	Картометрический метод	5.0	-
1334	489415.14	1353549.52	Картометрический метод	5.0	-
1335	489454.64	1353641.44	Картометрический метод	5.0	-

2. Сведения о характерных точках границ объекта					
Обозначение характерных точек границ	Координаты, м		Метод определения координат характерной точки	Средняя квадратическая погрешность положения характерной точки (Mt), м	Описание обозначения точки на местности (при наличии)
	X	Y			
1	2	3	4	5	6
1336	489465.66	1353660.48	Картометрический метод	5.0	-
1337	489468.13	1353659.20	Картометрический метод	5.0	-
1338	489468.13	1353659.20	Картометрический метод	5.0	-
1339	489493.35	1353708.35	Картометрический метод	5.0	-
1340	489517.55	1353748.39	Картометрический метод	5.0	-
1341	489564.00	1353825.22	Картометрический метод	5.0	-
1342	489589.40	1353887.52	Картометрический метод	5.0	-
1343	489593.10	1353923.34	Картометрический метод	5.0	-
1344	489596.40	1353923.30	Картометрический метод	5.0	-
1345	489596.64	1353927.87	Картометрический метод	5.0	-
1346	489593.54	1353928.00	Картометрический метод	5.0	-
1347	489594.75	1353950.20	Картометрический метод	5.0	-
1348	489595.02	1353955.16	Картометрический метод	5.0	-
1349	489595.02	1353955.16	Картометрический метод	5.0	-
1350	489591.66	1353957.65	Картометрический метод	5.0	-
1351	489635.73	1354104.60	Картометрический метод	5.0	-
1352	489637.74	1354104.50	Картометрический метод	5.0	-
1353	489637.74	1354104.51	Картометрический метод	5.0	-
1354	489650.31	1354132.95	Картометрический метод	5.0	-
1355	489660.68	1354156.40	Картометрический метод	5.0	-
1356	489685.57	1354204.68	Картометрический метод	5.0	-
1357	489705.22	1354235.04	Картометрический метод	5.0	-
1358	489708.21	1354233.16	Картометрический метод	5.0	-
1359	489711.72	1354239.09	Картометрический метод	5.0	-
1360	489708.98	1354240.86	Картометрический метод	5.0	-
1361	489750.14	1354296.64	Картометрический метод	5.0	-

2. Сведения о характерных точках границ объекта					
Обозначение характерных точек границ	Координаты, м		Метод определения координат характерной точки	Средняя квадратическая погрешность положения характерной точки (Mt), м	Описание обозначения точки на местности (при наличии)
	X	Y			
1	2	3	4	5	6
1362	489816.24	1354369.82	Картометрический метод	5.0	-
1363	489885.64	1354433.73	Картометрический метод	5.0	-
1364	489922.54	1354461.38	Картометрический метод	5.0	-
1365	489962.61	1354481.75	Картометрический метод	5.0	-
1366	489976.56	1354488.84	Картометрический метод	5.0	-
1367	489978.04	1354489.34	Картометрический метод	5.0	-
1368	490047.60	1354512.94	Картометрический метод	5.0	-
1369	490108.72	1354529.11	Картометрический метод	5.0	-
1370	490153.98	1354541.08	Картометрический метод	5.0	-
1371	490366.21	1354571.27	Картометрический метод	5.0	-
1372	490368.09	1354564.01	Картометрический метод	5.0	-
1373	490376.70	1354565.88	Картометрический метод	5.0	-
1374	490375.17	1354572.92	Картометрический метод	5.0	-
1375	490616.29	1354617.16	Картометрический метод	5.0	-
1376	490667.76	1354629.38	Картометрический метод	5.0	-
1377	490734.56	1354648.88	Картометрический метод	5.0	-
1378	490758.30	1354658.80	Картометрический метод	5.0	-
1379	490825.92	1354707.36	Картометрический метод	5.0	-
1380	490856.52	1354740.12	Картометрический метод	5.0	-
1381	490881.02	1354765.52	Картометрический метод	5.0	-
1382	490883.26	1354767.84	Картометрический метод	5.0	-
1383	490917.53	1354798.46	Картометрический метод	5.0	-
1384	490921.10	1354801.65	Картометрический метод	5.0	-
1385	490954.37	1354837.89	Картометрический метод	5.0	-
1386	490983.60	1354869.72	Картометрический метод	5.0	-
1387	490985.95	1354871.68	Картометрический метод	5.0	-

2. Сведения о характерных точках границ объекта					
Обозначение характерных точек границ	Координаты, м		Метод определения координат характерной точки	Средняя квадратическая погрешность положения характерной точки (Mt), м	Описание обозначения точки на местности (при наличии)
	X	Y			
1	2	3	4	5	6
1388	491022.56	1354902.22	Картометрический метод	5.0	-
1389	491064.83	1354943.83	Картометрический метод	5.0	-
1390	491111.10	1354992.44	Картометрический метод	5.0	-
1391	491171.25	1355073.14	Картометрический метод	5.0	-
1392	491217.57	1355127.25	Картометрический метод	5.0	-
1393	491229.54	1355141.23	Картометрический метод	5.0	-
1394	491311.66	1355244.40	Картометрический метод	5.0	-
1395	491313.15	1355246.28	Картометрический метод	5.0	-
1396	491309.74	1355252.31	Картометрический метод	5.0	-
1397	491302.65	1355257.42	Картометрический метод	5.0	-
1398	491297.64	1355261.04	Картометрический метод	5.0	-
1399	491296.10	1355259.12	Картометрический метод	5.0	-
1400	491212.60	1355155.27	Картометрический метод	5.0	-
1401	491154.06	1355086.88	Картометрический метод	5.0	-
1402	491094.25	1355006.65	Картометрический метод	5.0	-
1403	491087.00	1354999.04	Картометрический метод	5.0	-
1404	491049.14	1354959.26	Картометрический метод	5.0	-
1405	491007.78	1354918.53	Картометрический метод	5.0	-
1406	490968.42	1354885.71	Картометрический метод	5.0	-
1407	490905.59	1354817.30	Картометрический метод	5.0	-
1408	490868.00	1354783.70	Картометрический метод	5.0	-
1409	490840.56	1354755.26	Картометрический метод	5.0	-
1410	490811.50	1354724.15	Картометрический метод	5.0	-
1411	490747.22	1354678.02	Картометрический метод	5.0	-
1412	490727.22	1354669.66	Картометрический метод	5.0	-
1413	490662.14	1354650.65	Картометрический метод	5.0	-

2. Сведения о характерных точках границ объекта					
Обозначение характерных точек границ	Координаты, м		Метод определения координат характерной точки	Средняя квадратическая погрешность положения характерной точки (Mt), м	Описание обозначения точки на местности (при наличии)
	X	Y			
1	2	3	4	5	6
1414	490611.76	1354638.70	Картометрический метод	5.0	-
1415	490374.86	1354595.23	Картометрический метод	5.0	-
1416	490355.38	1354591.65	Картометрический метод	5.0	-
1417	490355.05	1354593.46	Картометрический метод	5.0	-
1418	490354.10	1354598.62	Картометрический метод	5.0	-
1419	490345.19	1354597.36	Картометрический метод	5.0	-
1420	490345.94	1354592.64	Картометрический метод	5.0	-
1421	490346.36	1354590.04	Картометрический метод	5.0	-
1422	490149.64	1354562.68	Картометрический метод	5.0	-
1423	490041.24	1354534.02	Картометрический метод	5.0	-
1424	489968.00	1354509.16	Картометрический метод	5.0	-
1425	489910.88	1354480.13	Картометрический метод	5.0	-
1426	489871.56	1354450.67	Картометрический метод	5.0	-
1427	489800.60	1354385.32	Картометрический метод	5.0	-
1428	489733.21	1354310.72	Картометрический метод	5.0	-
1429	489698.88	1354265.74	Картометрический метод	5.0	-
1430	489689.98	1354251.99	Картометрический метод	5.0	-
1431	489688.12	1354249.12	Картометрический метод	5.0	-
1432	489685.68	1354250.69	Картометрический метод	5.0	-
1433	489682.40	1354245.88	Картометрический метод	5.0	-
1434	489684.92	1354244.16	Картометрический метод	5.0	-
1435	489666.51	1354215.72	Картометрический метод	5.0	-
1436	489640.82	1354165.90	Картометрический метод	5.0	-
1437	489613.70	1354104.36	Картометрический метод	5.0	-
1438	489585.96	1354018.50	Картометрический метод	5.0	-
1439	489574.23	1353977.92	Картометрический метод	5.0	-

2. Сведения о характерных точках границ объекта					
Обозначение характерных точек границ	Координаты, м		Метод определения координат характерной точки	Средняя квадратическая погрешность положения характерной точки (Mt), м	Описание обозначения точки на местности (при наличии)
	X	Y			
1	2	3	4	5	6
1440	489573.25	1353961.17	Картометрический метод	5.0	-
1441	489571.08	1353924.25	Картометрический метод	5.0	-
1442	489568.60	1353924.50	Картометрический метод	5.0	-
1443	489568.22	1353919.75	Картометрический метод	5.0	-
1444	489570.59	1353919.56	Картометрический метод	5.0	-
1445	489567.84	1353892.92	Картометрический метод	5.0	-
1446	489544.27	1353835.09	Картометрический метод	5.0	-
1447	489506.13	1353770.98	Картометрический метод	5.0	-
1448	489434.94	1353651.32	Картометрический метод	5.0	-
1449	489394.78	1353557.84	Картометрический метод	5.0	-
1450	489373.07	1353501.79	Картометрический метод	5.0	-
1451	489363.78	1353477.77	Картометрический метод	5.0	-
1452	489335.24	1353404.08	Картометрический метод	5.0	-
1453	489303.18	1353313.06	Картометрический метод	5.0	-
1454	489308.88	1353406.81	Картометрический метод	5.0	-
1455	489313.15	1353477.12	Картометрический метод	5.0	-
1456	489315.55	1353526.18	Картометрический метод	5.0	-
1457	489315.98	1353535.09	Картометрический метод	5.0	-
1458	489316.02	1353535.86	Картометрический метод	5.0	-
1459	489314.50	1353536.65	Картометрический метод	5.0	-
1460	489316.81	1353550.89	Картометрический метод	5.0	-
1461	489320.10	1353617.66	Картометрический метод	5.0	-
1462	489329.17	1353775.90	Картометрический метод	5.0	-
1463	489331.46	1353815.89	Картометрический метод	5.0	-
1464	489332.58	1353834.13	Картометрический метод	5.0	-
1465	489363.79	1354340.82	Картометрический метод	5.0	-

2. Сведения о характерных точках границ объекта					
Обозначение характерных точек границ	Координаты, м		Метод определения координат характерной точки	Средняя квадратическая погрешность положения характерной точки (Mt), м	Описание обозначения точки на местности (при наличии)
	X	Y			
1	2	3	4	5	6
1466	489365.56	1354369.47	Картометрический метод	5.0	-
1467	489369.86	1354439.36	Картометрический метод	5.0	-
1468	489379.02	1354639.11	Картометрический метод	5.0	-
1469	489380.86	1354763.32	Картометрический метод	5.0	-
1470	489379.74	1354871.28	Картометрический метод	5.0	-
1471	489372.02	1354959.25	Картометрический метод	5.0	-
1472	489365.74	1355009.39	Картометрический метод	5.0	-
1473	489358.09	1355057.52	Картометрический метод	5.0	-
1474	489351.80	1355097.10	Картометрический метод	5.0	-
1475	489336.32	1355177.84	Картометрический метод	5.0	-
1476	489320.16	1355246.86	Картометрический метод	5.0	-
1477	489299.98	1355323.52	Картометрический метод	5.0	-
1478	489249.13	1355511.57	Картометрический метод	5.0	-
1479	489188.77	1355738.73	Картометрический метод	5.0	-
1480	489138.67	1355927.46	Картометрический метод	5.0	-
1481	489092.80	1356113.48	Картометрический метод	5.0	-
1482	489060.64	1356219.06	Картометрический метод	5.0	-
1483	489043.12	1356281.63	Картометрический метод	5.0	-
1484	488984.58	1356490.76	Картометрический метод	5.0	-
1485	488894.56	1356817.12	Картометрический метод	5.0	-
1486	488888.35	1356839.41	Картометрический метод	5.0	-
1487	488865.83	1356920.22	Картометрический метод	5.0	-
1488	488840.42	1357011.38	Картометрический метод	5.0	-
1489	488792.50	1357186.96	Картометрический метод	5.0	-
1490	488744.94	1357363.30	Картометрический метод	5.0	-
1491	488703.96	1357514.76	Картометрический метод	5.0	-

2. Сведения о характерных точках границ объекта					
Обозначение характерных точек границ	Координаты, м		Метод определения координат характерной точки	Средняя квадратическая погрешность положения характерной точки (Mt), м	Описание обозначения точки на местности (при наличии)
	X	Y			
1	2	3	4	5	6
1492	488649.46	1357718.54	Картометрический метод	5.0	-
1493	488614.46	1357850.19	Картометрический метод	5.0	-
1494	488601.90	1357897.46	Картометрический метод	5.0	-
1495	488556.52	1358065.38	Картометрический метод	5.0	-
1496	488505.69	1358261.06	Картометрический метод	5.0	-
1497	488482.94	1358348.25	Картометрический метод	5.0	-
1498	488474.70	1358379.82	Картометрический метод	5.0	-
1499	488469.85	1358398.44	Картометрический метод	5.0	-
1500	488425.58	1358568.48	Картометрический метод	5.0	-
1501	488386.46	1358718.72	Картометрический метод	5.0	-
1502	488325.66	1358952.26	Картометрический метод	5.0	-
1503	488290.82	1359081.77	Картометрический метод	5.0	-
1504	488282.39	1359113.96	Картометрический метод	5.0	-
1505	488256.44	1359213.01	Картометрический метод	5.0	-
1506	488248.58	1359237.68	Картометрический метод	5.0	-
1507	488248.37	1359238.34	Картометрический метод	5.0	-
1508	488204.52	1359394.74	Картометрический метод	5.0	-
1509	488179.64	1359484.36	Картометрический метод	5.0	-
1510	488145.78	1359606.17	Картометрический метод	5.0	-
1511	488130.04	1359643.78	Картометрический метод	5.0	-
1512	488076.04	1359754.60	Картометрический метод	5.0	-
1513	488043.22	1359820.24	Картометрический метод	5.0	-
1514	488028.64	1359851.76	Картометрический метод	5.0	-
1515	488009.62	1359892.90	Картометрический метод	5.0	-
1516	488001.31	1359910.81	Картометрический метод	5.0	-
1517	487992.86	1359929.02	Картометрический метод	5.0	-

2. Сведения о характерных точках границ объекта					
Обозначение характерных точек границ	Координаты, м		Метод определения координат характерной точки	Средняя квадратическая погрешность положения характерной точки (Mt), м	Описание обозначения точки на местности (при наличии)
	X	Y			
1	2	3	4	5	6
1518	487965.68	1359972.61	Картометрический метод	5.0	-
1519	487921.84	1360035.22	Картометрический метод	5.0	-
1520	487871.38	1360104.34	Картометрический метод	5.0	-
1521	487851.68	1360132.31	Картометрический метод	5.0	-
1522	487780.59	1360233.21	Картометрический метод	5.0	-
1523	487701.81	1360337.26	Картометрический метод	5.0	-
1524	487621.82	1360442.84	Картометрический метод	5.0	-
1525	487508.28	1360594.97	Картометрический метод	5.0	-
1526	487413.74	1360721.65	Картометрический метод	5.0	-
1527	487401.10	1360738.58	Картометрический метод	5.0	-
1528	487303.02	1360869.60	Картометрический метод	5.0	-
1529	487225.82	1360971.31	Картометрический метод	5.0	-
1530	487173.21	1361041.75	Картометрический метод	5.0	-
1531	487161.05	1361058.04	Картометрический метод	5.0	-
1532	487076.05	1361169.42	Картометрический метод	5.0	-
1533	487073.57	1361172.77	Картометрический метод	5.0	-
1534	487066.66	1361182.08	Картометрический метод	5.0	-
1535	487058.06	1361196.02	Картометрический метод	5.0	-
1536	487057.26	1361197.85	Картометрический метод	5.0	-
1537	487056.01	1361200.67	Картометрический метод	5.0	-
1538	487049.36	1361215.78	Картометрический метод	5.0	-
1539	487050.02	1361218.60	Картометрический метод	5.0	-
1540	487077.76	1361342.52	Картометрический метод	5.0	-
1541	487092.01	1361414.52	Картометрический метод	5.0	-
1542	487124.48	1361578.66	Картометрический метод	5.0	-
1543	487152.95	1361725.28	Картометрический метод	5.0	-

2. Сведения о характерных точках границ объекта					
Обозначение характерных точек границ	Координаты, м		Метод определения координат характерной точки	Средняя квадратическая погрешность положения характерной точки (Mt), м	Описание обозначения точки на местности (при наличии)
	X	Y			
1	2	3	4	5	6
1544	487172.44	1361824.44	Картометрический метод	5.0	-
1545	487195.08	1361938.79	Картометрический метод	5.0	-
1546	487210.42	1362033.62	Картометрический метод	5.0	-
1547	487213.90	1362064.37	Картометрический метод	5.0	-
1548	487214.47	1362104.20	Картометрический метод	5.0	-
1549	487211.06	1362192.36	Картометрический метод	5.0	-
1550	487206.17	1362248.16	Картометрический метод	5.0	-
1551	487195.73	1362295.48	Картометрический метод	5.0	-
1552	487192.70	1362309.22	Картометрический метод	5.0	-
1553	487178.72	1362363.70	Картометрический метод	5.0	-
1554	487159.44	1362423.52	Картометрический метод	5.0	-
1555	487144.40	1362474.35	Картометрический метод	5.0	-
1556	487129.96	1362512.72	Картометрический метод	5.0	-
1557	487104.94	1362565.62	Картометрический метод	5.0	-
1558	486976.16	1362850.84	Картометрический метод	5.0	-
1559	486951.52	1362906.66	Картометрический метод	5.0	-
1560	486929.88	1362951.65	Картометрический метод	5.0	-
1561	486919.04	1362972.29	Картометрический метод	5.0	-
1562	486900.56	1363007.46	Картометрический метод	5.0	-
1563	486851.20	1363117.44	Картометрический метод	5.0	-
1564	486829.50	1363163.68	Картометрический метод	5.0	-
1565	486774.18	1363294.36	Картометрический метод	5.0	-
1566	486759.47	1363328.31	Картометрический метод	5.0	-
1567	486703.99	1363448.91	Картометрический метод	5.0	-
1568	486661.72	1363534.23	Картометрический метод	5.0	-
1569	486632.08	1363592.17	Картометрический метод	5.0	-

2. Сведения о характерных точках границ объекта					
Обозначение характерных точек границ	Координаты, м		Метод определения координат характерной точки	Средняя квадратическая погрешность положения характерной точки (Mt), м	Описание обозначения точки на местности (при наличии)
	X	Y			
1	2	3	4	5	6
1570	486606.04	1363646.61	Картометрический метод	5.0	-
1571	486570.04	1363721.88	Картометрический метод	5.0	-
1572	486527.28	1363818.11	Картометрический метод	5.0	-
1573	486508.22	1363868.26	Картометрический метод	5.0	-
1574	486487.96	1363926.38	Картометрический метод	5.0	-
1575	486476.04	1363960.57	Картометрический метод	5.0	-
1576	486473.94	1363966.41	Картометрический метод	5.0	-
1577	486461.70	1364000.50	Картометрический метод	5.0	-
1578	486454.92	1364022.73	Картометрический метод	5.0	-
1579	486450.62	1364048.02	Картометрический метод	5.0	-
1580	486450.35	1364052.28	Картометрический метод	5.0	-
1581	486446.48	1364113.67	Картометрический метод	5.0	-
1582	486445.58	1364128.02	Картометрический метод	5.0	-
1583	486444.46	1364192.10	Картометрический метод	5.0	-
1584	486444.46	1364253.12	Картометрический метод	5.0	-
1585	486450.02	1364401.00	Картометрический метод	5.0	-
1586	486450.94	1364425.51	Картометрический метод	5.0	-
1587	486451.78	1364447.71	Картометрический метод	5.0	-
1588	486452.26	1364461.06	Картометрический метод	5.0	-
1589	486458.34	1364631.09	Картометрический метод	5.0	-
1590	486465.92	1364786.37	Картометрический метод	5.0	-
1591	486467.29	1364828.50	Картометрический метод	5.0	-
1592	486471.86	1364969.52	Картометрический метод	5.0	-
1593	486476.38	1365084.48	Картометрический метод	5.0	-
1594	486481.18	1365193.85	Картометрический метод	5.0	-
1595	486484.58	1365286.16	Картометрический метод	5.0	-

2. Сведения о характерных точках границ объекта					
Обозначение характерных точек границ	Координаты, м		Метод определения координат характерной точки	Средняя квадратическая погрешность положения характерной точки (Mt), м	Описание обозначения точки на местности (при наличии)
	X	Y			
1	2	3	4	5	6
1596	486485.14	1365361.08	Картометрический метод	5.0	-
1597	486490.21	1365421.86	Картометрический метод	5.0	-
1598	486493.88	1365493.76	Картометрический метод	5.0	-
1599	486497.52	1365552.72	Картометрический метод	5.0	-
1600	486508.10	1365613.12	Картометрический метод	5.0	-
1601	486520.68	1365666.79	Картометрический метод	5.0	-
1602	486543.18	1365744.70	Картометрический метод	5.0	-
1603	486556.80	1365788.92	Картометрический метод	5.0	-
1604	486578.52	1365837.90	Картометрический метод	5.0	-
1605	486613.06	1365909.79	Картометрический метод	5.0	-
1606	486629.92	1365940.19	Картометрический метод	5.0	-
1607	486664.19	1365991.19	Картометрический метод	5.0	-
1608	486766.18	1366122.04	Картометрический метод	5.0	-
1609	486796.29	1366160.66	Картометрический метод	5.0	-
1610	486811.72	1366175.56	Картометрический метод	5.0	-
1611	486891.58	1366238.45	Картометрический метод	5.0	-
1612	486950.98	1366285.23	Картометрический метод	5.0	-
1613	487042.79	1366361.44	Картометрический метод	5.0	-
1614	487100.16	1366412.29	Картометрический метод	5.0	-
1615	487122.76	1366434.02	Картометрический метод	5.0	-
1616	487124.99	1366436.64	Картометрический метод	5.0	-
1617	487153.91	1366470.60	Картометрический метод	5.0	-
1618	487177.64	1366498.38	Картометрический метод	5.0	-
1619	487206.06	1366544.77	Картометрический метод	5.0	-
1620	487251.74	1366619.22	Картометрический метод	5.0	-
1621	487297.17	1366705.24	Картометрический метод	5.0	-

2. Сведения о характерных точках границ объекта					
Обозначение характерных точек границ	Координаты, м		Метод определения координат характерной точки	Средняя квадратическая погрешность положения характерной точки (Mt), м	Описание обозначения точки на местности (при наличии)
	X	Y			
1	2	3	4	5	6
1622	487316.72	1366744.02	Картометрический метод	5.0	-
1623	487320.82	1366756.88	Картометрический метод	5.0	-
1624	487336.96	1366814.90	Картометрический метод	5.0	-
1625	487351.22	1366862.52	Картометрический метод	5.0	-
1626	487362.62	1366921.52	Картометрический метод	5.0	-
1627	487371.45	1366966.26	Картометрический метод	5.0	-
1628	487380.58	1367040.98	Картометрический метод	5.0	-
1629	487385.16	1367104.75	Картометрический метод	5.0	-
1630	487383.04	1367229.96	Картометрический метод	5.0	-
1631	487374.68	1367451.04	Картометрический метод	5.0	-
1632	487367.90	1367648.51	Картометрический метод	5.0	-
1633	487361.40	1367869.22	Картометрический метод	5.0	-
1634	487358.29	1367948.38	Картометрический метод	5.0	-
1635	487353.90	1368062.02	Картометрический метод	5.0	-
1636	487351.72	1368118.34	Картометрический метод	5.0	-
1637	487341.08	1368112.42	Картометрический метод	5.0	-
1638	487330.29	1368106.94	Картометрический метод	5.0	-
1639	487332.39	1368051.47	Картометрический метод	5.0	-
1640	487336.31	1367947.56	Картометрический метод	5.0	-
1641	487339.42	1367868.47	Картометрический метод	5.0	-
1642	487345.91	1367647.80	Картометрический метод	5.0	-
1643	487352.70	1367450.24	Картометрический метод	5.0	-
1644	487361.04	1367229.36	Картометрический метод	5.0	-
1645	487363.14	1367105.35	Картометрический метод	5.0	-
1646	487358.66	1367043.10	Картометрический метод	5.0	-
1647	487349.72	1366969.73	Картометрический метод	5.0	-

2. Сведения о характерных точках границ объекта					
Обозначение характерных точек границ	Координаты, м		Метод определения координат характерной точки	Средняя квадратическая погрешность положения характерной точки (Mt), м	Описание обозначения точки на местности (при наличии)
	X	Y			
1	2	3	4	5	6
1648	487341.02	1366925.74	Картометрический метод	5.0	-
1649	487329.82	1366867.78	Картометрический метод	5.0	-
1650	487315.82	1366821.00	Картометрический метод	5.0	-
1651	487299.74	1366763.18	Картометрический метод	5.0	-
1652	487296.30	1366752.37	Картометрический метод	5.0	-
1653	487277.62	1366715.34	Картометрический метод	5.0	-
1654	487232.62	1366630.12	Картометрический метод	5.0	-
1655	487187.30	1366556.26	Картометрический метод	5.0	-
1656	487159.78	1366511.34	Картометрический метод	5.0	-
1657	487137.18	1366484.88	Картометрический метод	5.0	-
1658	487121.32	1366466.27	Картометрический метод	5.0	-
1659	487106.72	1366449.12	Картометрический метод	5.0	-
1660	487085.24	1366428.46	Картометрический метод	5.0	-
1661	487028.46	1366378.14	Картометрический метод	5.0	-
1662	486937.15	1366302.34	Картометрический метод	5.0	-
1663	486884.10	1366260.56	Картометрический метод	5.0	-
1664	486797.24	1366192.16	Картометрический метод	5.0	-
1665	486779.88	1366175.41	Картометрический метод	5.0	-
1666	486732.54	1366114.67	Картометрический метод	5.0	-
1667	486646.36	1366004.10	Картометрический метод	5.0	-
1668	486611.13	1365951.68	Картометрический метод	5.0	-
1669	486593.51	1365919.90	Картометрический метод	5.0	-
1670	486558.54	1365847.12	Картометрический метод	5.0	-
1671	486536.17	1365796.64	Картометрический метод	5.0	-
1672	486522.10	1365751.00	Картометрический метод	5.0	-
1673	486499.39	1365672.36	Картометрический метод	5.0	-

2. Сведения о характерных точках границ объекта					
Обозначение характерных точек границ	Координаты, м		Метод определения координат характерной точки	Средняя квадратическая погрешность положения характерной точки (Mt), м	Описание обозначения точки на местности (при наличии)
	X	Y			
1	2	3	4	5	6
1674	486486.54	1365617.52	Картометрический метод	5.0	-
1675	486475.64	1365555.30	Картометрический метод	5.0	-
1676	486471.92	1365495.00	Картометрический метод	5.0	-
1677	486468.26	1365423.35	Картометрический метод	5.0	-
1678	486463.15	1365362.07	Картометрический метод	5.0	-
1679	486462.58	1365286.65	Картометрический метод	5.0	-
1680	486458.79	1365193.30	Картометрический метод	5.0	-
1681	486458.00	1365173.88	Картометрический метод	5.0	-
1682	486454.40	1365085.38	Картометрический метод	5.0	-
1683	486449.88	1364970.33	Картометрический метод	5.0	-
1684	486443.94	1364787.26	Картометрический метод	5.0	-
1685	486436.36	1364631.94	Картометрический метод	5.0	-
1686	486429.80	1364448.60	Картометрический метод	5.0	-
1687	486428.64	1364417.84	Картометрический метод	5.0	-
1688	486422.46	1364253.52	Картометрический метод	5.0	-
1689	486422.46	1364191.91	Картометрический метод	5.0	-
1690	486423.60	1364127.14	Картометрический метод	5.0	-
1691	486426.51	1364080.85	Картометрический метод	5.0	-
1692	486427.95	1364057.83	Картометрический метод	5.0	-
1693	486428.73	1364045.48	Картометрический метод	5.0	-
1694	486433.46	1364017.66	Картометрический метод	5.0	-
1695	486440.82	1363993.56	Картометрический метод	5.0	-
1696	486447.22	1363975.74	Картометрический метод	5.0	-
1697	486455.30	1363953.24	Картометрический метод	5.0	-
1698	486470.77	1363908.87	Картометрический метод	5.0	-
1699	486487.55	1363860.74	Картометрический метод	5.0	-

2. Сведения о характерных точках границ объекта					
Обозначение характерных точек границ	Координаты, м		Метод определения координат характерной точки	Средняя квадратическая погрешность положения характерной точки (Mt), м	Описание обозначения точки на местности (при наличии)
	X	Y			
1	2	3	4	5	6
1700	486506.92	1363809.73	Картометрический метод	5.0	-
1701	486550.06	1363712.66	Картометрический метод	5.0	-
1702	486612.36	1363582.42	Картометрический метод	5.0	-
1703	486687.19	1363436.15	Картометрический метод	5.0	-
1704	486724.63	1363353.40	Картометрический метод	5.0	-
1705	486753.96	1363285.70	Картометрический метод	5.0	-
1706	486809.40	1363154.72	Картометрический метод	5.0	-
1707	486831.21	1363108.26	Картометрический метод	5.0	-
1708	486880.76	1362997.84	Картометрический метод	5.0	-
1709	486910.22	1362941.76	Картометрический метод	5.0	-
1710	486931.54	1362897.44	Картометрический метод	5.0	-
1711	486956.05	1362841.93	Картометрический метод	5.0	-
1712	487084.98	1362556.36	Картометрический метод	5.0	-
1713	487109.69	1362504.14	Картометрический метод	5.0	-
1714	487123.52	1362467.34	Картометрический метод	5.0	-
1715	487138.43	1362417.02	Картометрический метод	5.0	-
1716	487157.58	1362357.59	Картометрический метод	5.0	-
1717	487171.30	1362304.12	Картометрический метод	5.0	-
1718	487173.83	1362292.65	Картометрический метод	5.0	-
1719	487184.38	1362244.81	Картометрический метод	5.0	-
1720	487189.10	1362190.97	Картометрический метод	5.0	-
1721	487192.47	1362103.94	Картометрический метод	5.0	-
1722	487191.92	1362065.77	Картометрический метод	5.0	-
1723	487188.62	1362036.62	Картометрический метод	5.0	-
1724	487173.42	1361942.68	Картометрический метод	5.0	-
1725	487150.86	1361828.71	Картометрический метод	5.0	-

2. Сведения о характерных точках границ объекта					
Обозначение характерных точек границ	Координаты, м		Метод определения координат характерной точки	Средняя квадратическая погрешность положения характерной точки (Mt), м	Описание обозначения точки на местности (при наличии)
	X	Y			
1	2	3	4	5	6
1726	487131.36	1361729.50	Картометрический метод	5.0	-
1727	487102.89	1361582.89	Картометрический метод	5.0	-
1728	487087.94	1361507.34	Картометрический метод	5.0	-
1729	487056.22	1361347.06	Картометрический метод	5.0	-
1730	487028.56	1361223.46	Картометрический метод	5.0	-
1731	487005.80	1361127.05	Картометрический метод	5.0	-
1732	486972.13	1360955.33	Картометрический метод	5.0	-
1733	486971.56	1360952.40	Картометрический метод	5.0	-
1734	486929.74	1360732.28	Картометрический метод	5.0	-
1735	486909.38	1360625.84	Картометрический метод	5.0	-
1736	486894.20	1360556.87	Картометрический метод	5.0	-
1737	486888.25	1360531.46	Картометрический метод	5.0	-
1738	486883.89	1360512.82	Картометрический метод	5.0	-
1739	486873.34	1360481.74	Картометрический метод	5.0	-
1740	486869.14	1360469.38	Картометрический метод	5.0	-
1741	486858.80	1360441.46	Картометрический метод	5.0	-
1742	486834.09	1360381.49	Картометрический метод	5.0	-
1743	486831.94	1360376.26	Картометрический метод	5.0	-
1744	486821.47	1360356.24	Картометрический метод	5.0	-
1745	486790.54	1360297.10	Картометрический метод	5.0	-
1746	486769.68	1360263.64	Картометрический метод	5.0	-
1747	486766.66	1360258.80	Картометрический метод	5.0	-
1748	486743.67	1360227.11	Картометрический метод	5.0	-
1749	486727.12	1360203.54	Картометрический метод	5.0	-
1750	486693.22	1360160.39	Картометрический метод	5.0	-
1751	486652.90	1360112.25	Картометрический метод	5.0	-

2. Сведения о характерных точках границ объекта					
Обозначение характерных точек границ	Координаты, м		Метод определения координат характерной точки	Средняя квадратическая погрешность положения характерной точки (Mt), м	Описание обозначения точки на местности (при наличии)
	X	Y			
1	2	3	4	5	6
1752	486591.28	1360049.21	Картометрический метод	5.0	-
1753	486546.18	1360008.35	Картометрический метод	5.0	-
1754	486509.38	1359972.96	Картометрический метод	5.0	-
1755	486448.64	1359915.90	Картометрический метод	5.0	-
1756	486355.06	1359826.56	Картометрический метод	5.0	-
1757	486282.37	1359756.41	Картометрический метод	5.0	-
1758	486226.26	1359701.14	Картометрический метод	5.0	-
1759	486177.64	1359649.99	Картометрический метод	5.0	-
1760	486152.58	1359625.20	Картометрический метод	5.0	-
1761	486114.18	1359591.57	Картометрический метод	5.0	-
1762	486068.48	1359552.88	Картометрический метод	5.0	-
1763	486049.81	1359539.16	Картометрический метод	5.0	-
1764	485976.43	1359491.35	Картометрический метод	5.0	-
1765	485849.54	1359412.68	Картометрический метод	5.0	-
1766	485761.82	1359362.48	Картометрический метод	5.0	-
1767	485643.94	1359294.64	Картометрический метод	5.0	-
1768	485584.30	1359259.86	Картометрический метод	5.0	-
1769	485402.54	1359153.86	Картометрический метод	5.0	-
1770	485234.23	1359052.96	Картометрический метод	5.0	-
1771	485202.73	1359034.26	Картометрический метод	5.0	-
1772	485038.14	1358936.54	Картометрический метод	5.0	-
1773	484896.56	1358852.06	Картометрический метод	5.0	-
1774	484605.06	1358681.74	Картометрический метод	5.0	-
1775	484415.14	1358570.66	Картометрический метод	5.0	-
1776	484276.41	1358489.57	Картометрический метод	5.0	-
1777	484264.05	1358482.34	Картометрический метод	5.0	-

2. Сведения о характерных точках границ объекта					
Обозначение характерных точек границ	Координаты, м		Метод определения координат характерной точки	Средняя квадратическая погрешность положения характерной точки (Mt), м	Описание обозначения точки на местности (при наличии)
	X	Y			
1	2	3	4	5	6
1778	484177.77	1358431.22	Картометрический метод	5.0	-
1779	484084.54	1358375.98	Картометрический метод	5.0	-
1780	483959.60	1358304.18	Картометрический метод	5.0	-
1781	483849.41	1358237.82	Картометрический метод	5.0	-
1782	483808.98	1358213.91	Картометрический метод	5.0	-
1783	483729.64	1358166.98	Картометрический метод	5.0	-
1784	483600.13	1358090.39	Картометрический метод	5.0	-
1785	483411.64	1357978.90	Картометрический метод	5.0	-
1786	483201.46	1357854.60	Картометрический метод	5.0	-
1787	483018.47	1357747.42	Картометрический метод	5.0	-
1788	482895.65	1357674.85	Картометрический метод	5.0	-
1789	482799.29	1357616.64	Картометрический метод	5.0	-
1790	482517.94	1357451.10	Картометрический метод	5.0	-
1791	482458.90	1357416.40	Картометрический метод	5.0	-
1792	482452.57	1357416.84	Картометрический метод	5.0	-
1793	482445.85	1357418.70	Картометрический метод	5.0	-
1794	482441.28	1357420.90	Картометрический метод	5.0	-
1795	482425.87	1357448.81	Картометрический метод	5.0	-
1796	482422.52	1357454.88	Картометрический метод	5.0	-
1797	482414.29	1357441.94	Картометрический метод	5.0	-
1798	482395.84	1357457.68	Картометрический метод	5.0	-
1799	482422.17	1357409.98	Картометрический метод	5.0	-
1800	482420.78	1357402.36	Картометрический метод	5.0	-
1801	482417.96	1357395.14	Картометрический метод	5.0	-
1802	482415.47	1357390.88	Картометрический метод	5.0	-
1803	482170.43	1357246.58	Картометрический метод	5.0	-

2. Сведения о характерных точках границ объекта					
Обозначение характерных точек границ	Координаты, м		Метод определения координат характерной точки	Средняя квадратическая погрешность положения характерной точки (Mt), м	Описание обозначения точки на местности (при наличии)
	X	Y			
1	2	3	4	5	6
1804	482097.04	1357202.79	Картометрический метод	5.0	-
1805	482007.11	1357149.12	Картометрический метод	5.0	-
1806	481973.00	1357128.76	Картометрический метод	5.0	-
1807	481713.88	1356974.14	Картометрический метод	5.0	-
1808	481462.27	1356824.00	Картометрический метод	5.0	-
1809	481451.66	1356817.56	Картометрический метод	5.0	-
1810	481358.86	1356761.28	Картометрический метод	5.0	-
1811	481095.02	1356604.22	Картометрический метод	5.0	-
1812	480838.42	1356455.58	Картометрический метод	5.0	-
1813	480646.26	1356340.28	Картометрический метод	5.0	-
1814	480440.02	1356219.36	Картометрический метод	5.0	-
1815	480333.31	1356156.71	Картометрический метод	5.0	-
1816	480314.48	1356145.65	Картометрический метод	5.0	-
1817	480037.56	1355983.08	Картометрический метод	5.0	-
1818	479896.86	1355897.76	Картометрический метод	5.0	-
1819	479848.66	1355869.60	Картометрический метод	5.0	-
1820	479818.26	1355851.84	Картометрический метод	5.0	-
1821	479775.97	1355827.14	Картометрический метод	5.0	-
1822	479557.76	1355698.26	Картометрический метод	5.0	-
1823	479404.79	1355605.94	Картометрический метод	5.0	-
1824	479363.83	1355581.22	Картометрический метод	5.0	-
1825	479182.89	1355471.47	Картометрический метод	5.0	-
1826	479008.56	1355365.74	Картометрический метод	5.0	-
1827	478758.90	1355218.85	Картометрический метод	5.0	-
1828	478674.99	1355167.75	Картометрический метод	5.0	-
1829	478668.03	1355163.69	Картометрический метод	5.0	-

2. Сведения о характерных точках границ объекта					
Обозначение характерных точек границ	Координаты, м		Метод определения координат характерной точки	Средняя квадратическая погрешность положения характерной точки (Mt), м	Описание обозначения точки на местности (при наличии)
	X	Y			
1	2	3	4	5	6
1830	478599.91	1355123.97	Картометрический метод	5.0	-
1831	478569.71	1355106.36	Картометрический метод	5.0	-
1832	478554.02	1355097.21	Картометрический метод	5.0	-
1833	478553.54	1355098.44	Картометрический метод	5.0	-
1834	478549.98	1355096.26	Картометрический метод	5.0	-
1835	478521.81	1355079.07	Картометрический метод	5.0	-
1836	478522.11	1355078.42	Картометрический метод	5.0	-
1837	478407.11	1355010.04	Картометрический метод	5.0	-
1838	478385.91	1354989.95	Картометрический метод	5.0	-
1839	478332.24	1354942.18	Картометрический метод	5.0	-
1840	478297.44	1354911.19	Картометрический метод	5.0	-
1841	478244.86	1354855.36	Картометрический метод	5.0	-
1842	478066.17	1354658.36	Картометрический метод	5.0	-
1843	477997.80	1354582.46	Картометрический метод	5.0	-
1844	477978.23	1354560.38	Картометрический метод	5.0	-
1845	477892.82	1354464.03	Картометрический метод	5.0	-
1846	477826.16	1354387.15	Картометрический метод	5.0	-
1847	477726.14	1354276.91	Картометрический метод	5.0	-
1848	477689.09	1354235.42	Картометрический метод	5.0	-
1849	477609.41	1354146.20	Картометрический метод	5.0	-
1850	477408.14	1353921.72	Картометрический метод	5.0	-
1851	477383.04	1353882.97	Картометрический метод	5.0	-
1852	477370.28	1353864.60	Картометрический метод	5.0	-
1853	477355.97	1353843.99	Картометрический метод	5.0	-
1854	477336.05	1353809.20	Картометрический метод	5.0	-
1855	477321.74	1353784.22	Картометрический метод	5.0	-

2. Сведения о характерных точках границ объекта					
Обозначение характерных точек границ	Координаты, м		Метод определения координат характерной точки	Средняя квадратическая погрешность положения характерной точки (Mt), м	Описание обозначения точки на местности (при наличии)
	X	Y			
1	2	3	4	5	6
1856	477282.65	1353709.84	Картометрический метод	5.0	-
1857	477255.48	1353641.94	Картометрический метод	5.0	-
1858	477252.28	1353633.39	Картометрический метод	5.0	-
1859	477251.68	1353631.80	Картометрический метод	5.0	-
1860	477273.04	1353625.74	Картометрический метод	5.0	-
1861	477273.81	1353627.87	Картометрический метод	5.0	-
1862	477276.02	1353634.02	Картометрический метод	5.0	-
1863	477285.45	1353657.60	Картометрический метод	5.0	-
1864	477302.66	1353700.62	Картометрический метод	5.0	-
1865	477341.02	1353773.64	Картометрический метод	5.0	-
1866	477374.58	1353832.23	Картометрический метод	5.0	-
1867	477401.31	1353870.72	Картометрический метод	5.0	-
1868	477425.70	1353908.36	Картометрический метод	5.0	-
1869	477625.76	1354131.48	Картометрический метод	5.0	-
1870	477632.03	1354138.50	Картометрический метод	5.0	-
1871	477742.52	1354262.22	Картометрический метод	5.0	-
1872	477842.62	1354372.56	Картометрический метод	5.0	-
1873	477909.36	1354449.53	Картометрический метод	5.0	-
1874	477993.34	1354544.27	Картометрический метод	5.0	-
1875	478014.20	1354567.81	Картометрический метод	5.0	-
1876	478082.48	1354643.62	Картометрический метод	5.0	-
1877	478261.01	1354840.42	Картометрический метод	5.0	-
1878	478294.98	1354876.49	Картометрический метод	5.0	-
1879	478312.80	1354895.41	Картометрический метод	5.0	-
1880	478346.86	1354925.74	Картометрический метод	5.0	-
1881	478397.12	1354970.49	Картометрический метод	5.0	-

2. Сведения о характерных точках границ объекта					
Обозначение характерных точек границ	Координаты, м		Метод определения координат характерной точки	Средняя квадратическая погрешность положения характерной точки (Mt), м	Описание обозначения точки на местности (при наличии)
	X	Y			
1	2	3	4	5	6
1882	478400.78	1354973.75	Картометрический метод	5.0	-
1883	478420.46	1354992.38	Картометрический метод	5.0	-
1884	478464.10	1355018.34	Картометрический метод	5.0	-
1885	478537.14	1355061.77	Картометрический метод	5.0	-
1886	478549.29	1355069.00	Картометрический метод	5.0	-
1887	478549.48	1355069.11	Картометрический метод	5.0	-
1888	478566.03	1355078.76	Картометрический метод	5.0	-
1889	478686.26	1355148.85	Картометрический метод	5.0	-
1890	478770.20	1355199.97	Картометрический метод	5.0	-
1891	478822.49	1355230.74	Картометрический метод	5.0	-
1892	479016.25	1355344.74	Картометрический метод	5.0	-
1893	479016.26	1355344.75	Картометрический метод	5.0	-
1894	479019.45	1355343.27	Картометрический метод	5.0	-
1895	479021.85	1355341.16	Картометрический метод	5.0	-
1896	479023.48	1355338.18	Картометрический метод	5.0	-
1897	479101.05	1355190.77	Картометрический метод	5.0	-
1898	479271.69	1354868.13	Картометрический метод	5.0	-
1899	479311.61	1354792.65	Картометрический метод	5.0	-
1900	479307.47	1354790.41	Картометрический метод	5.0	-
1901	479310.94	1354783.81	Картометрический метод	5.0	-
1902	479315.09	1354786.09	Картометрический метод	5.0	-
1903	479344.33	1354730.79	Картометрический метод	5.0	-
1904	479465.94	1354501.55	Картометрический метод	5.0	-
1905	479565.68	1354303.96	Картометрический метод	5.0	-
1906	479659.32	1354123.42	Картометрический метод	5.0	-
1907	479712.07	1354016.48	Картометрический метод	5.0	-

2. Сведения о характерных точках границ объекта					
Обозначение характерных точек границ	Координаты, м		Метод определения координат характерной точки	Средняя квадратическая погрешность положения характерной точки (Mt), м	Описание обозначения точки на местности (при наличии)
	X	Y			
1	2	3	4	5	6
1908	479753.74	1353913.25	Картометрический метод	5.0	-
1909	479775.18	1353856.30	Картометрический метод	5.0	-
1910	479779.21	1353845.35	Картометрический метод	5.0	-
1911	479782.67	1353835.55	Картометрический метод	5.0	-
1912	479789.40	1353830.36	Картометрический метод	5.0	-
1913	479800.35	1353833.24	Картометрический метод	5.0	-
1914	479804.67	1353839.58	Картометрический метод	5.0	-
1915	479803.23	1353847.27	Картометрический метод	5.0	-
1916	479799.39	1353855.62	Картометрический метод	5.0	-
1917	479795.74	1353865.04	Картометрический метод	5.0	-
1918	479774.20	1353921.32	Картометрический метод	5.0	-
1919	479732.47	1354024.71	Картометрический метод	5.0	-
1920	479678.93	1354133.39	Картометрический метод	5.0	-
1921	479585.26	1354313.98	Картометрический метод	5.0	-
1922	479485.54	1354511.54	Картометрический метод	5.0	-
1923	479363.74	1354741.14	Картометрический метод	5.0	-
1924	479333.75	1354797.86	Картометрический метод	5.0	-
1925	479337.32	1354799.88	Картометрический метод	5.0	-
1926	479334.03	1354805.86	Картометрический метод	5.0	-
1927	479330.50	1354803.99	Картометрический метод	5.0	-
1928	479291.14	1354878.41	Картометрический метод	5.0	-
1929	479120.50	1355201.03	Картометрический метод	5.0	-
1930	479082.71	1355272.82	Картометрический метод	5.0	-
1931	479080.53	1355276.96	Картометрический метод	5.0	-
1932	479042.60	1355349.03	Картометрический метод	5.0	-
1933	479041.06	1355352.59	Картометрический метод	5.0	-

2. Сведения о характерных точках границ объекта					
Обозначение характерных точек границ	Координаты, м		Метод определения координат характерной точки	Средняя квадратическая погрешность положения характерной точки (Mt), м	Описание обозначения точки на местности (при наличии)
	X	Y			
1	2	3	4	5	6
1934	479040.48	1355356.52	Картометрический метод	5.0	-
1935	479041.21	1355359.67	Картометрический метод	5.0	-
1936	479041.20	1355359.67	Картометрический метод	5.0	-
1937	479171.70	1355438.88	Картометрический метод	5.0	-
1938	479242.53	1355481.86	Картометрический метод	5.0	-
1939	479375.26	1355562.42	Картометрический метод	5.0	-
1940	479451.16	1355608.22	Картометрический метод	5.0	-
1941	479569.03	1355679.36	Картометрический метод	5.0	-
1942	479787.12	1355808.18	Картометрический метод	5.0	-
1943	479859.94	1355850.71	Картометрический метод	5.0	-
1944	479908.12	1355878.85	Картометрический метод	5.0	-
1945	480048.84	1355964.19	Картометрический метод	5.0	-
1946	480129.58	1356011.59	Картометрический метод	5.0	-
1947	480294.57	1356108.45	Картометрический метод	5.0	-
1948	480342.41	1356136.54	Картометрический метод	5.0	-
1949	480451.16	1356200.38	Картометрический метод	5.0	-
1950	480561.16	1356264.88	Картометрический метод	5.0	-
1951	480657.48	1356321.36	Картометрический метод	5.0	-
1952	480849.60	1356436.62	Картометрический метод	5.0	-
1953	480878.70	1356453.48	Картометрический метод	5.0	-
1954	481106.16	1356585.25	Картометрический метод	5.0	-
1955	481370.18	1356742.42	Картометрический метод	5.0	-
1956	481457.00	1356795.08	Картометрический метод	5.0	-
1957	481473.61	1356805.16	Картометрический метод	5.0	-
1958	481725.16	1356955.26	Картометрический метод	5.0	-
1959	481984.28	1357109.88	Картометрический метод	5.0	-

2. Сведения о характерных точках границ объекта					
Обозначение характерных точек границ	Координаты, м		Метод определения координат характерной точки	Средняя квадратическая погрешность положения характерной точки (Mt), м	Описание обозначения точки на местности (при наличии)
	X	Y			
1	2	3	4	5	6
1960	482143.08	1357204.63	Картометрический метод	5.0	-
1961	482180.64	1357227.04	Картометрический метод	5.0	-
1962	482181.66	1357227.65	Картометрический метод	5.0	-
1963	482529.05	1357432.12	Картометрический метод	5.0	-
1964	482810.58	1357597.76	Картометрический метод	5.0	-
1965	482906.94	1357655.96	Картометрический метод	5.0	-
1966	483029.62	1357728.46	Картометрический метод	5.0	-
1967	483212.62	1357835.64	Картометрический метод	5.0	-
1968	483422.84	1357959.98	Картометрический метод	5.0	-
1969	483611.33	1358071.46	Картометрический метод	5.0	-
1970	483740.84	1358148.05	Картометрический метод	5.0	-
1971	483788.70	1358176.36	Картометрический метод	5.0	-
1972	483822.29	1358196.23	Картометрический метод	5.0	-
1973	483822.30	1358196.24	Картометрический метод	5.0	-
1974	483860.68	1358218.94	Картометрический метод	5.0	-
1975	483970.76	1358285.22	Картометрический метод	5.0	-
1976	484009.84	1358307.68	Картометрический метод	5.0	-
1977	484010.14	1358307.85	Картометрический метод	5.0	-
1978	484016.15	1358311.30	Картометрический метод	5.0	-
1979	484027.92	1358318.07	Картометрический метод	5.0	-
1980	484031.34	1358320.03	Картометрический метод	5.0	-
1981	484038.76	1358324.29	Картометрический метод	5.0	-
1982	484054.91	1358333.58	Картометрический метод	5.0	-
1983	484095.62	1358356.97	Картометрический метод	5.0	-
1984	484132.56	1358378.86	Картометрический метод	5.0	-
1985	484150.00	1358389.19	Картометрический метод	5.0	-

2. Сведения о характерных точках границ объекта					
Обозначение характерных точек границ	Координаты, м		Метод определения координат характерной точки	Средняя квадратическая погрешность положения характерной точки (Mt), м	Описание обозначения точки на местности (при наличии)
	X	Y			
1	2	3	4	5	6
1986	484160.45	1358395.38	Картометрический метод	5.0	-
1987	484275.20	1358463.38	Картометрический метод	5.0	-
1988	484426.24	1358551.66	Картометрический метод	5.0	-
1989	484616.09	1358662.70	Картометрический метод	5.0	-
1990	484907.82	1358833.16	Картометрический метод	5.0	-
1991	485049.39	1358917.64	Картометрический метод	5.0	-
1992	485205.43	1359010.28	Картометрический метод	5.0	-
1993	485245.50	1359034.07	Картометрический метод	5.0	-
1994	485413.74	1359134.92	Картометрический метод	5.0	-
1995	485466.99	1359165.98	Картометрический метод	5.0	-
1996	485595.38	1359240.86	Картометрический метод	5.0	-
1997	485654.98	1359275.60	Картометрический метод	5.0	-
1998	485772.77	1359343.40	Картометрический метод	5.0	-
1999	485860.80	1359393.78	Картометрический метод	5.0	-
2000	485988.23	1359472.79	Картометрический метод	5.0	-
2001	486062.34	1359521.06	Картометрический метод	5.0	-
2002	486082.12	1359535.60	Картометрический метод	5.0	-
2003	486128.54	1359574.90	Картометрический метод	5.0	-
2004	486167.57	1359609.09	Картометрический метод	5.0	-
2005	486193.36	1359634.59	Картометрический метод	5.0	-
2006	486241.95	1359685.73	Картометрический метод	5.0	-
2007	486297.73	1359740.66	Картометрический метод	5.0	-
2008	486370.28	1359810.68	Картометрический метод	5.0	-
2009	486463.77	1359899.92	Картометрический метод	5.0	-
2010	486524.54	1359957.01	Картометрический метод	5.0	-
2011	486561.20	1359992.26	Картометрический метод	5.0	-

2. Сведения о характерных точках границ объекта					
Обозначение характерных точек границ	Координаты, м		Метод определения координат характерной точки	Средняя квадратическая погрешность положения характерной точки (Mt), м	Описание обозначения точки на местности (при наличии)
	X	Y			
1	2	3	4	5	6
2012	486606.54	1360033.36	Картометрический метод	5.0	-
2013	486669.23	1360097.48	Картометрический метод	5.0	-
2014	486710.30	1360146.53	Картометрический метод	5.0	-
2015	486710.55	1360146.85	Картометрический метод	5.0	-
2016	486744.78	1360190.42	Картометрический метод	5.0	-
2017	486761.58	1360214.33	Картометрический метод	5.0	-
2018	486784.92	1360246.50	Картометрический метод	5.0	-
2019	486809.66	1360286.18	Картометрический метод	5.0	-
2020	486851.90	1360366.96	Картометрический метод	5.0	-
2021	486865.67	1360400.38	Картометрический метод	5.0	-
2022	486879.29	1360433.44	Картометрический метод	5.0	-
2023	486889.87	1360462.02	Картометрический метод	5.0	-
2024	486897.40	1360484.19	Картометрический метод	5.0	-
2025	486905.06	1360506.76	Картометрический метод	5.0	-
2026	486915.66	1360552.00	Картометрический метод	5.0	-
2027	486930.92	1360621.42	Картометрический метод	5.0	-
2028	486951.34	1360728.12	Картометрический метод	5.0	-
2029	486993.16	1360948.24	Картометрический метод	5.0	-
2030	486996.62	1360965.87	Картометрический метод	5.0	-
2031	487027.30	1361122.29	Картометрический метод	5.0	-
2032	487037.60	1361165.98	Картометрический метод	5.0	-
2033	487047.22	1361163.96	Картометрический метод	5.0	-
2034	487058.72	1361155.86	Картометрический метод	5.0	-
2035	487143.50	1361044.78	Картометрический метод	5.0	-
2036	487151.89	1361033.54	Картометрический метод	5.0	-
2037	487208.24	1360958.08	Картометрический метод	5.0	-

2. Сведения о характерных точках границ объекта					
Обозначение характерных точек границ	Координаты, м		Метод определения координат характерной точки	Средняя квадратическая погрешность положения характерной точки (Mt), м	Описание обозначения точки на местности (при наличии)
	X	Y			
1	2	3	4	5	6
2038	487285.45	1360856.36	Картометрический метод	5.0	-
2039	487383.48	1360725.41	Картометрический метод	5.0	-
2040	487490.66	1360581.81	Картометрический метод	5.0	-
2041	487604.24	1360429.62	Картометрический метод	5.0	-
2042	487631.56	1360393.56	Картометрический метод	5.0	-
2043	487684.26	1360323.98	Картометрический метод	5.0	-
2044	487762.82	1360220.23	Картометрический метод	5.0	-
2045	487833.48	1360119.93	Картометрический метод	5.0	-
2046	487853.50	1360091.52	Картометрический метод	5.0	-
2047	487904.02	1360022.34	Картометрический метод	5.0	-
2048	487947.27	1359960.55	Картометрический метод	5.0	-
2049	487973.48	1359918.52	Картометрический метод	5.0	-
2050	487981.07	1359902.18	Картометрический метод	5.0	-
2051	487989.66	1359883.66	Картометрический метод	5.0	-
2052	488023.38	1359810.70	Картометрический метод	5.0	-
2053	488056.42	1359744.64	Картометрический метод	5.0	-
2054	488109.92	1359634.88	Картометрический метод	5.0	-
2055	488124.98	1359598.89	Картометрический метод	5.0	-
2056	488158.44	1359478.49	Картометрический метод	5.0	-
2057	488183.33	1359388.83	Картометрический метод	5.0	-
2058	488227.29	1359232.04	Картометрический метод	5.0	-
2059	488229.90	1359223.85	Картометрический метод	5.0	-
2060	488235.31	1359206.88	Картометрический метод	5.0	-
2061	488263.48	1359099.35	Картометрический метод	5.0	-
2062	488269.56	1359076.12	Картометрический метод	5.0	-
2063	488304.40	1358946.62	Картометрический метод	5.0	-

2. Сведения о характерных точках границ объекта					
Обозначение характерных точек границ	Координаты, м		Метод определения координат характерной точки	Средняя квадратическая погрешность положения характерной точки (Mt), м	Описание обозначения точки на местности (при наличии)
	X	Y			
1	2	3	4	5	6
2064	488365.17	1358713.18	Картометрический метод	5.0	-
2065	488404.29	1358562.94	Картометрический метод	5.0	-
2066	488425.24	1358482.48	Картометрический метод	5.0	-
2067	488453.41	1358374.28	Картометрический метод	5.0	-
2068	488484.40	1358255.52	Картометрический метод	5.0	-
2069	488535.26	1358059.74	Картометрический метод	5.0	-
2070	488580.64	1357891.76	Картометрический метод	5.0	-
2071	488628.20	1357712.86	Картометрический метод	5.0	-
2072	488680.40	1357517.73	Картометрический метод	5.0	-
2073	488682.72	1357509.06	Картометрический метод	5.0	-
2074	488687.07	1357492.97	Картометрический метод	5.0	-
2075	488723.70	1357357.56	Картометрический метод	5.0	-
2076	488771.28	1357181.20	Картометрический метод	5.0	-
2077	488819.22	1357005.54	Картометрический метод	5.0	-
2078	488866.41	1356836.21	Картометрический метод	5.0	-
2079	488873.37	1356811.24	Картометрический метод	5.0	-
2080	488963.38	1356484.87	Картометрический метод	5.0	-
2081	489007.94	1356325.70	Картометрический метод	5.0	-
2082	489039.52	1356212.88	Картометрический метод	5.0	-
2083	489071.58	1356107.64	Картометрический метод	5.0	-
2084	489117.36	1355922.00	Картометрический метод	5.0	-
2085	489167.51	1355733.08	Картометрический метод	5.0	-
2086	489227.88	1355505.89	Картометрический метод	5.0	-
2087	489278.74	1355317.82	Картометрический метод	5.0	-
2088	489298.81	1355241.54	Картометрический метод	5.0	-
2089	489314.85	1355173.00	Картометрический метод	5.0	-

2. Сведения о характерных точках границ объекта					
Обозначение характерных точек границ	Координаты, м		Метод определения координат характерной точки	Средняя квадратическая погрешность положения характерной точки (Mt), м	Описание обозначения точки на местности (при наличии)
	X	Y			
1	2	3	4	5	6
2090	489330.10	1355093.46	Картометрический метод	5.0	-
2091	489343.96	1355006.30	Картометрический метод	5.0	-
2092	489346.35	1354987.20	Картометрический метод	5.0	-
2093	489350.13	1354956.92	Картометрический метод	5.0	-
2094	489357.77	1354870.00	Картометрический метод	5.0	-
2095	489358.85	1354763.55	Картометрический метод	5.0	-
2096	489357.03	1354639.70	Картометрический метод	5.0	-
2097	489347.90	1354440.64	Картометрический метод	5.0	-
2098	489309.50	1353817.20	Картометрический метод	5.0	-
2099	489309.01	1353808.58	Картометрический метод	5.0	-
2100	489307.34	1353779.56	Картометрический метод	5.0	-
2101	489307.31	1353779.03	Картометрический метод	5.0	-
2102	489298.14	1353618.82	Картометрический метод	5.0	-
2103	489293.60	1353527.12	Картометрический метод	5.0	-
2104	489291.19	1353478.37	Картометрический метод	5.0	-
2105	489290.22	1353462.84	Картометрический метод	5.0	-
2106	489275.94	1353235.36	Картометрический метод	5.0	-
2107	489275.92	1353235.11	Картометрический метод	5.0	-
2108	489226.84	1353094.23	Картометрический метод	5.0	-
2109	489181.32	1352963.59	Картометрический метод	5.0	-
2110	489147.20	1352865.66	Картометрический метод	5.0	-
2111	489143.02	1352843.68	Картометрический метод	5.0	-
2112	489143.73	1352843.94	Картометрический метод	5.0	-
2113	489134.14	1352767.61	Картометрический метод	5.0	-
2114	489133.23	1352767.82	Картометрический метод	5.0	-
2115	489133.21	1352767.04	Картометрический метод	5.0	-

2. Сведения о характерных точках границ объекта					
Обозначение характерных точек границ	Координаты, м		Метод определения координат характерной точки	Средняя квадратическая погрешность положения характерной точки (Mt), м	Описание обозначения точки на местности (при наличии)
	X	Y			
1	2	3	4	5	6
2116	489132.78	1352747.17	Картометрический метод	5.0	-
2117	489131.99	1352710.62	Картометрический метод	5.0	-
2118	489131.84	1352638.90	Картометрический метод	5.0	-
2119	489122.18	1352559.02	Картометрический метод	5.0	-
2120	489097.49	1352435.55	Картометрический метод	5.0	-
2121	489085.30	1352382.88	Картометрический метод	5.0	-
2122	489077.57	1352349.46	Картометрический метод	5.0	-
2123	489060.89	1352315.48	Картометрический метод	5.0	-
2124	488996.18	1352223.96	Картометрический метод	5.0	-
2125	488943.20	1352149.02	Картометрический метод	5.0	-
2126	488837.64	1351996.81	Картометрический метод	5.0	-
2127	488665.19	1351754.51	Картометрический метод	5.0	-
2128	488610.41	1351677.54	Картометрический метод	5.0	-
2129	488529.28	1351591.91	Картометрический метод	5.0	-
2130	488456.66	1351536.00	Картометрический метод	5.0	-
2131	488391.34	1351495.90	Картометрический метод	5.0	-
2132	488345.74	1351469.56	Картометрический метод	5.0	-
2133	488321.14	1351459.34	Картометрический метод	5.0	-
2134	488296.88	1351449.26	Картометрический метод	5.0	-
2135	488217.95	1351429.36	Картометрический метод	5.0	-
2136	488121.08	1351418.72	Картометрический метод	5.0	-
2137	488046.03	1351415.21	Картометрический метод	5.0	-
2138	488045.48	1351415.17	Картометрический метод	5.0	-
2139	487898.36	1351403.55	Картометрический метод	5.0	-
2140	487898.20	1351405.45	Картометрический метод	5.0	-
2141	487898.12	1351406.38	Картометрический метод	5.0	-

2. Сведения о характерных точках границ объекта					
Обозначение характерных точек границ	Координаты, м		Метод определения координат характерной точки	Средняя квадратическая погрешность положения характерной точки (Mt), м	Описание обозначения точки на местности (при наличии)
	X	Y			
1	2	3	4	5	6
2142	487896.27	1351406.29	Картометрический метод	5.0	-
2143	487894.50	1351406.20	Картометрический метод	5.0	-
2144	487873.34	1351405.74	Картометрический метод	5.0	-
2145	487783.62	1351403.77	Картометрический метод	5.0	-
2146	487637.56	1351400.58	Картометрический метод	5.0	-
2147	487626.62	1351401.00	Картометрический метод	5.0	-
2148	487606.87	1351400.44	Картометрический метод	5.0	-
2149	487521.72	1351398.04	Картометрический метод	5.0	-
2150	487455.53	1351394.05	Картометрический метод	5.0	-
2151	487407.71	1351391.17	Картометрический метод	5.0	-
2152	487402.24	1351390.84	Картометрический метод	5.0	-
2153	487395.04	1351390.76	Картометрический метод	5.0	-
2154	487380.13	1351389.05	Картометрический метод	5.0	-
2155	487323.55	1351384.48	Картометрический метод	5.0	-
2156	487248.12	1351378.38	Картометрический метод	5.0	-
2157	487196.78	1351368.62	Картометрический метод	5.0	-
2158	487154.19	1351352.71	Картометрический метод	5.0	-
2159	487135.24	1351345.63	Картометрический метод	5.0	-
2160	487081.24	1351314.80	Картометрический метод	5.0	-
2161	487069.15	1351306.71	Картометрический метод	5.0	-
2162	487057.72	1351299.07	Картометрический метод	5.0	-
2163	487026.13	1351277.95	Картометрический метод	5.0	-
2164	486953.46	1351211.55	Картометрический метод	5.0	-
2165	486909.20	1351175.48	Картометрический метод	5.0	-
2166	486900.16	1351166.15	Картометрический метод	5.0	-
2167	486877.15	1351142.43	Картометрический метод	5.0	-

2. Сведения о характерных точках границ объекта					
Обозначение характерных точек границ	Координаты, м		Метод определения координат характерной точки	Средняя квадратическая погрешность положения характерной точки (Mt), м	Описание обозначения точки на местности (при наличии)
	X	Y			
1	2	3	4	5	6
2168	486876.98	1351142.25	Картометрический метод	5.0	-
2169	486872.96	1351138.10	Картометрический метод	5.0	-
2170	486838.52	1351098.68	Картометрический метод	5.0	-
2171	486783.79	1351023.84	Картометрический метод	5.0	-
2172	486724.82	1350927.94	Картометрический метод	5.0	-
2173	486711.23	1350902.64	Картометрический метод	5.0	-
2174	486644.21	1350777.81	Картометрический метод	5.0	-
2175	486631.91	1350750.45	Картометрический метод	5.0	-
2176	486626.99	1350739.50	Картометрический метод	5.0	-
2177	486613.33	1350709.09	Картометрический метод	5.0	-
2178	486605.72	1350705.99	Картометрический метод	5.0	-
2179	486575.74	1350646.20	Картометрический метод	5.0	-
2180	486574.22	1350643.18	Картометрический метод	5.0	-
2181	486510.12	1350515.37	Картометрический метод	5.0	-
2182	486486.86	1350464.96	Картометрический метод	5.0	-
2183	486466.57	1350432.94	Картометрический метод	5.0	-
2184	486387.56	1350326.62	Картометрический метод	5.0	-
2185	486386.86	1350325.74	Картометрический метод	5.0	-
2186	486337.60	1350263.48	Картометрический метод	5.0	-
2187	486291.57	1350205.32	Картометрический метод	5.0	-
2188	486035.76	1349951.46	Картометрический метод	5.0	-
2189	485842.23	1349763.32	Картометрический метод	5.0	-
2190	485789.88	1349709.68	Картометрический метод	5.0	-
2191	485690.74	1349612.38	Картометрический метод	5.0	-
2192	485670.20	1349596.15	Картометрический метод	5.0	-
2193	485661.21	1349589.04	Картометрический метод	5.0	-

2. Сведения о характерных точках границ объекта					
Обозначение характерных точек границ	Координаты, м		Метод определения координат характерной точки	Средняя квадратическая погрешность положения характерной точки (Mt), м	Описание обозначения точки на местности (при наличии)
	X	Y			
1	2	3	4	5	6
2194	485595.60	1349537.19	Картометрический метод	5.0	-
2195	485517.68	1349484.62	Картометрический метод	5.0	-
2196	485497.47	1349471.59	Картометрический метод	5.0	-
2197	485400.10	1349408.80	Картометрический метод	5.0	-
2198	485400.10	1349408.80	Картометрический метод	5.0	-
2199	485373.42	1349393.19	Картометрический метод	5.0	-
2200	485344.67	1349378.27	Картометрический метод	5.0	-
2201	485324.04	1349366.10	Картометрический метод	5.0	-
2202	485265.03	1349333.16	Картометрический метод	5.0	-
2203	485260.11	1349330.23	Картометрический метод	5.0	-
2204	485239.30	1349317.82	Картометрический метод	5.0	-
2205	485211.44	1349302.68	Картометрический метод	5.0	-
2206	485165.29	1349272.27	Картометрический метод	5.0	-
2207	485065.52	1349217.30	Картометрический метод	5.0	-
2208	485057.27	1349211.29	Картометрический метод	5.0	-
2209	485057.00	1349211.09	Картометрический метод	5.0	-
2210	485053.53	1349208.56	Картометрический метод	5.0	-
2211	485053.32	1349208.41	Картометрический метод	5.0	-
2212	485053.21	1349208.33	Картометрический метод	5.0	-
2213	485044.94	1349203.47	Картометрический метод	5.0	-
2214	485037.47	1349198.58	Картометрический метод	5.0	-
2215	484995.87	1349175.78	Картометрический метод	5.0	-
2216	484971.59	1349162.78	Картометрический метод	5.0	-
2217	484950.99	1349152.93	Картометрический метод	5.0	-
2218	484917.78	1349138.24	Картометрический метод	5.0	-
2219	484888.56	1349127.42	Картометрический метод	5.0	-

2. Сведения о характерных точках границ объекта					
Обозначение характерных точек границ	Координаты, м		Метод определения координат характерной точки	Средняя квадратическая погрешность положения характерной точки (Mt), м	Описание обозначения точки на местности (при наличии)
	X	Y			
1	2	3	4	5	6
2220	484865.95	1349119.50	Картометрический метод	5.0	-
2221	484843.92	1349112.98	Картометрический метод	5.0	-
2222	484735.78	1349079.74	Картометрический метод	5.0	-
2223	484677.26	1349060.54	Картометрический метод	5.0	-
2224	484666.18	1349057.50	Картометрический метод	5.0	-
2225	484633.06	1349045.80	Картометрический метод	5.0	-
2226	484607.67	1349038.26	Картометрический метод	5.0	-
2227	484576.65	1349027.84	Картометрический метод	5.0	-
2228	484551.77	1349019.62	Картометрический метод	5.0	-
2229	484529.47	1349011.84	Картометрический метод	5.0	-
2230	484502.10	1349003.58	Картометрический метод	5.0	-
2231	484473.96	1348992.66	Картометрический метод	5.0	-
2232	484454.21	1348985.43	Картометрический метод	5.0	-
2233	484434.65	1348979.56	Картометрический метод	5.0	-
2234	484425.25	1348975.84	Картометрический метод	5.0	-
2235	484411.54	1348970.40	Картометрический метод	5.0	-
2236	484387.80	1348960.98	Картометрический метод	5.0	-
2237	484386.30	1348960.52	Картометрический метод	5.0	-
2238	484383.92	1348963.64	Картометрический метод	5.0	-
2239	484355.06	1349028.58	Картометрический метод	5.0	-
2240	484352.85	1349035.04	Картометрический метод	5.0	-
2241	484343.80	1349061.50	Картометрический метод	5.0	-
2242	484321.76	1349125.99	Картометрический метод	5.0	-
2243	484319.77	1349136.04	Картометрический метод	5.0	-
2244	484313.46	1349167.86	Картометрический метод	5.0	-
2245	484306.26	1349210.90	Картометрический метод	5.0	-

2. Сведения о характерных точках границ объекта					
Обозначение характерных точек границ	Координаты, м		Метод определения координат характерной точки	Средняя квадратическая погрешность положения характерной точки (Mt), м	Описание обозначения точки на местности (при наличии)
	X	Y			
1	2	3	4	5	6
2246	484301.81	1349237.45	Картометрический метод	5.0	-
2247	484292.30	1349327.33	Картометрический метод	5.0	-
2248	484290.31	1349334.57	Картометрический метод	5.0	-
2249	484288.03	1349346.31	Картометрический метод	5.0	-
2250	484284.07	1349382.38	Картометрический метод	5.0	-
2251	484286.16	1349382.58	Картометрический метод	5.0	-
2252	484279.83	1349439.19	Картометрический метод	5.0	-
2253	484277.93	1349456.23	Картометрический метод	5.0	-
2254	484273.75	1349487.96	Картометрический метод	5.0	-
2255	484270.55	1349513.66	Картометрический метод	5.0	-
2256	484267.40	1349531.80	Картометрический метод	5.0	-
2257	484265.00	1349545.24	Картометрический метод	5.0	-
2258	484240.92	1349593.98	Картометрический метод	5.0	-
2259	484221.99	1349626.40	Картометрический метод	5.0	-
2260	484215.92	1349636.81	Картометрический метод	5.0	-
2261	484180.30	1349682.98	Картометрический метод	5.0	-
2262	484069.76	1349795.18	Картометрический метод	5.0	-
2263	484000.54	1349865.46	Картометрический метод	5.0	-
2264	483952.34	1349915.33	Картометрический метод	5.0	-
2265	483772.65	1350105.71	Картометрический метод	5.0	-
2266	483592.99	1350296.61	Картометрический метод	5.0	-
2267	483436.91	1350461.51	Картометрический метод	5.0	-
2268	483294.59	1350610.56	Картометрический метод	5.0	-
2269	483255.29	1350651.54	Картометрический метод	5.0	-
2270	483175.02	1350736.33	Картометрический метод	5.0	-
2271	483140.59	1350773.57	Картометрический метод	5.0	-

2. Сведения о характерных точках границ объекта					
Обозначение характерных точек границ	Координаты, м		Метод определения координат характерной точки	Средняя квадратическая погрешность положения характерной точки (Mt), м	Описание обозначения точки на местности (при наличии)
	X	Y			
1	2	3	4	5	6
2272	482967.78	1350978.99	Картометрический метод	5.0	-
2273	482938.30	1351014.22	Картометрический метод	5.0	-
2274	482905.44	1351051.63	Картометрический метод	5.0	-
2275	482856.88	1351104.57	Картометрический метод	5.0	-
2276	482821.70	1351133.74	Картометрический метод	5.0	-
2277	482753.95	1351181.97	Картометрический метод	5.0	-
2278	482701.29	1351205.66	Картометрический метод	5.0	-
2279	482678.98	1351216.94	Картометрический метод	5.0	-
2280	482678.66	1351216.17	Картометрический метод	5.0	-
2281	482654.44	1351228.28	Картометрический метод	5.0	-
2282	482493.30	1351301.53	Картометрический метод	5.0	-
2283	482345.80	1351368.06	Картометрический метод	5.0	-
2284	482319.66	1351380.26	Картометрический метод	5.0	-
2285	482242.24	1351416.39	Картометрический метод	5.0	-
2286	482197.19	1351430.12	Картометрический метод	5.0	-
2287	482158.28	1351437.28	Картометрический метод	5.0	-
2288	482141.60	1351438.08	Картометрический метод	5.0	-
2289	482122.66	1351438.98	Картометрический метод	5.0	-
2290	482071.34	1351431.78	Картометрический метод	5.0	-
2291	482071.10	1351435.98	Картометрический метод	5.0	-
2292	482070.61	1351435.91	Картометрический метод	5.0	-
2293	481969.56	1351421.88	Картометрический метод	5.0	-
2294	481890.04	1351416.21	Картометрический метод	5.0	-
2295	481740.26	1351430.41	Картометрический метод	5.0	-
2296	481650.10	1351439.65	Картометрический метод	5.0	-
2297	481650.02	1351439.66	Картометрический метод	5.0	-

2. Сведения о характерных точках границ объекта					
Обозначение характерных точек границ	Координаты, м		Метод определения координат характерной точки	Средняя квадратическая погрешность положения характерной точки (Mt), м	Описание обозначения точки на местности (при наличии)
	X	Y			
1	2	3	4	5	6
2298	481577.48	1351446.26	Картометрический метод	5.0	-
2299	481543.40	1351452.35	Картометрический метод	5.0	-
2300	481529.41	1351459.08	Картометрический метод	5.0	-
2301	481519.14	1351464.02	Картометрический метод	5.0	-
2302	481519.67	1351467.48	Картометрический метод	5.0	-
2303	481473.07	1351490.99	Картометрический метод	5.0	-
2304	481384.46	1351535.06	Картометрический метод	5.0	-
2305	481329.88	1351562.11	Картометрический метод	5.0	-
2306	481256.55	1351602.09	Картометрический метод	5.0	-
2307	481206.86	1351626.77	Картометрический метод	5.0	-
2308	481153.38	1351649.44	Картометрический метод	5.0	-
2309	481087.88	1351664.83	Картометрический метод	5.0	-
2310	480995.13	1351671.70	Картометрический метод	5.0	-
2311	480963.69	1351673.97	Картометрический метод	5.0	-
2312	480956.95	1351674.46	Картометрический метод	5.0	-
2313	480915.91	1351677.34	Картометрический метод	5.0	-
2314	480916.34	1351670.82	Картометрический метод	5.0	-
2315	480916.39	1351670.06	Картометрический метод	5.0	-
2316	480855.28	1351671.74	Картометрический метод	5.0	-
2317	480853.98	1351671.78	Картометрический метод	5.0	-
2318	480822.12	1351670.45	Картометрический метод	5.0	-
2319	480710.70	1351654.22	Картометрический метод	5.0	-
2320	480707.44	1351653.75	Картометрический метод	5.0	-
2321	480689.87	1351651.19	Картометрический метод	5.0	-
2322	480657.27	1351652.40	Картометрический метод	5.0	-
2323	480603.38	1351666.18	Картометрический метод	5.0	-

2. Сведения о характерных точках границ объекта					
Обозначение характерных точек границ	Координаты, м		Метод определения координат характерной точки	Средняя квадратическая погрешность положения характерной точки (Mt), м	Описание обозначения точки на местности (при наличии)
	X	Y			
1	2	3	4	5	6
2324	480470.92	1351709.91	Картометрический метод	5.0	-
2325	480404.14	1351729.92	Картометрический метод	5.0	-
2326	480350.04	1351749.32	Картометрический метод	5.0	-
2327	480317.82	1351769.14	Картометрический метод	5.0	-
2328	480269.74	1351803.30	Картометрический метод	5.0	-
2329	480237.08	1351833.36	Картометрический метод	5.0	-
2330	480198.08	1351854.86	Картометрический метод	5.0	-
2331	480173.76	1351865.36	Картометрический метод	5.0	-
2332	480155.22	1351871.88	Картометрический метод	5.0	-
2333	480090.36	1351884.30	Картометрический метод	5.0	-
2334	479978.66	1351903.49	Картометрический метод	5.0	-
2335	479922.64	1351912.70	Картометрический метод	5.0	-
2336	479883.30	1351913.81	Картометрический метод	5.0	-
2337	479843.20	1351909.42	Картометрический метод	5.0	-
2338	479834.50	1351907.74	Картометрический метод	5.0	-
2339	479774.04	1351896.02	Картометрический метод	5.0	-
2340	479662.80	1351875.30	Картометрический метод	5.0	-
2341	479618.27	1351875.30	Картометрический метод	5.0	-
2342	479577.34	1351881.50	Картометрический метод	5.0	-
2343	479543.49	1351891.53	Картометрический метод	5.0	-
2344	479455.43	1351921.44	Картометрический метод	5.0	-
2345	479418.66	1351928.58	Картометрический метод	5.0	-
2346	479396.75	1351931.48	Картометрический метод	5.0	-
2347	479345.18	1351938.32	Картометрический метод	5.0	-
2348	479276.48	1351947.68	Картометрический метод	5.0	-
2349	479213.20	1351967.55	Картометрический метод	5.0	-

2. Сведения о характерных точках границ объекта					
Обозначение характерных точек границ	Координаты, м		Метод определения координат характерной точки	Средняя квадратическая погрешность положения характерной точки (Mt), м	Описание обозначения точки на местности (при наличии)
	X	Y			
1	2	3	4	5	6
2350	479177.90	1351981.04	Картометрический метод	5.0	-
2351	479105.50	1352019.52	Картометрический метод	5.0	-
2352	479065.60	1352041.66	Картометрический метод	5.0	-
2353	478963.90	1352098.05	Картометрический метод	5.0	-
2354	478941.69	1352110.40	Картометрический метод	5.0	-
2355	478927.28	1352118.42	Картометрический метод	5.0	-
2356	478842.13	1352165.79	Картометрический метод	5.0	-
2357	478810.76	1352183.25	Картометрический метод	5.0	-
2358	478757.38	1352210.22	Картометрический метод	5.0	-
2359	478699.18	1352233.38	Картометрический метод	5.0	-
2360	478677.10	1352241.31	Картометрический метод	5.0	-
2361	478609.51	1352265.57	Картометрический метод	5.0	-
2362	478594.98	1352270.79	Картометрический метод	5.0	-
2363	478515.02	1352297.80	Картометрический метод	5.0	-
2364	478380.50	1352361.67	Картометрический метод	5.0	-
2365	478269.74	1352414.26	Картометрический метод	5.0	-
2366	478250.85	1352413.96	Картометрический метод	5.0	-
2367	478243.78	1352409.91	Картометрический метод	5.0	-
2368	478232.44	1352406.26	Картометрический метод	5.0	-
2369	478228.82	1352406.26	Картометрический метод	5.0	-
2370	478226.56	1352406.26	Картометрический метод	5.0	-
2371	478222.22	1352406.26	Картометрический метод	5.0	-
2372	478222.22	1352406.26	Картометрический метод	5.0	-
2373	478221.19	1352406.93	Картометрический метод	5.0	-
2374	478206.01	1352416.83	Картометрический метод	5.0	-
2375	478204.36	1352417.91	Картометрический метод	5.0	-

2. Сведения о характерных точках границ объекта					
Обозначение характерных точек границ	Координаты, м		Метод определения координат характерной точки	Средняя квадратическая погрешность положения характерной точки (Mt), м	Описание обозначения точки на местности (при наличии)
	X	Y			
1	2	3	4	5	6
2376	478203.07	1352418.75	Картометрический метод	5.0	-
2377	478198.73	1352421.59	Картометрический метод	5.0	-
2378	478198.73	1352421.58	Картометрический метод	5.0	-
2379	478154.08	1352450.71	Картометрический метод	5.0	-
2380	478129.32	1352466.86	Картометрический метод	5.0	-
2381	478006.52	1352546.97	Картометрический метод	5.0	-
2382	478021.51	1352569.92	Картометрический метод	5.0	-
2383	477978.89	1352597.19	Картометрический метод	5.0	-
2384	477964.00	1352574.41	Картометрический метод	5.0	-
2385	477800.94	1352681.34	Картометрический метод	5.0	-
2386	477762.41	1352734.04	Картометрический метод	5.0	-
2387	477681.40	1352844.84	Картометрический метод	5.0	-
2388	477655.37	1352876.00	Картометрический метод	5.0	-
2389	477586.72	1352958.16	Картометрический метод	5.0	-
2390	477546.15	1352991.15	Картометрический метод	5.0	-
2391	477480.16	1352990.92	Картометрический метод	5.0	-
2392	477422.34	1352981.25	Картометрический метод	5.0	-
2393	477369.31	1352966.98	Картометрический метод	5.0	-
2394	477229.55	1353064.46	Картометрический метод	5.0	-
2395	477150.67	1353119.47	Картометрический метод	5.0	-
2396	477151.79	1353123.71	Картометрический метод	5.0	-
2397	477232.02	1353428.14	Картометрический метод	5.0	-
2398	477281.91	1353617.46	Картометрический метод	5.0	-
2399	477273.06	1353620.47	Картометрический метод	5.0	-
2400	477263.06	1353623.87	Картометрический метод	5.0	-
2401	477244.79	1353630.09	Картометрический метод	5.0	-

2. Сведения о характерных точках границ объекта					
Обозначение характерных точек границ	Координаты, м		Метод определения координат характерной точки	Средняя квадратическая погрешность положения характерной точки (Mt), м	Описание обозначения точки на местности (при наличии)
	X	Y			
1	2	3	4	5	6
2402	477226.66	1353572.55	Картометрический метод	5.0	-
2403	477211.11	1353563.52	Картометрический метод	5.0	-
2404	477203.95	1353559.36	Картометрический метод	5.0	-
2405	477162.31	1353535.18	Картометрический метод	5.0	-
2406	477061.18	1353199.20	Картометрический метод	5.0	-
2407	476981.08	1353296.50	Картометрический метод	5.0	-
2408	476920.77	1353388.67	Картометрический метод	5.0	-
2409	476892.31	1353446.51	Картометрический метод	5.0	-
2410	476888.25	1353454.77	Картометрический метод	5.0	-
2411	476851.00	1353547.68	Картометрический метод	5.0	-
2412	476820.33	1353624.17	Картометрический метод	5.0	-
2413	476799.66	1353675.72	Картометрический метод	5.0	-
2414	476797.84	1353680.27	Картометрический метод	5.0	-
2415	476784.30	1353714.03	Картометрический метод	5.0	-
2416	476772.05	1353744.59	Картометрический метод	5.0	-
2417	476758.88	1353808.76	Картометрический метод	5.0	-
2418	476716.56	1353876.06	Картометрический метод	5.0	-
2419	476676.62	1353963.12	Картометрический метод	5.0	-
2420	476564.37	1354199.01	Картометрический метод	5.0	-
2421	476525.94	1354267.85	Картометрический метод	5.0	-
2422	476488.33	1354324.81	Картометрический метод	5.0	-
2423	476344.83	1354507.65	Картометрический метод	5.0	-
2424	476220.72	1354647.90	Картометрический метод	5.0	-
2425	476010.63	1354868.76	Картометрический метод	5.0	-
2426	475993.20	1354887.08	Картометрический метод	5.0	-
2427	475981.02	1354898.72	Картометрический метод	5.0	-

2. Сведения о характерных точках границ объекта					
Обозначение характерных точек границ	Координаты, м		Метод определения координат характерной точки	Средняя квадратическая погрешность положения характерной точки (Mt), м	Описание обозначения точки на местности (при наличии)
	X	Y			
1	2	3	4	5	6
2428	475966.42	1354912.69	Картометрический метод	5.0	-
2429	475912.56	1354964.19	Картометрический метод	5.0	-
2430	475912.53	1354964.20	Картометрический метод	5.0	-
2431	475896.56	1354979.47	Картометрический метод	5.0	-
2432	475849.95	1355016.69	Картометрический метод	5.0	-
2433	475806.44	1355044.68	Картометрический метод	5.0	-
2434	475667.99	1355113.35	Картометрический метод	5.0	-
2435	475614.18	1355134.27	Картометрический метод	5.0	-
2436	475580.80	1355147.91	Картометрический метод	5.0	-
2437	475487.59	1355170.17	Картометрический метод	5.0	-
2438	475467.05	1355175.08	Картометрический метод	5.0	-
2439	475439.23	1355178.36	Картометрический метод	5.0	-
2440	475399.79	1355183.00	Картометрический метод	5.0	-
2441	475381.13	1355184.20	Картометрический метод	5.0	-
2442	475290.88	1355189.97	Картометрический метод	5.0	-
2443	475100.88	1355202.14	Картометрический метод	5.0	-
2444	475072.44	1355203.96	Картометрический метод	5.0	-
2445	475069.03	1355204.19	Картометрический метод	5.0	-
2446	475061.23	1355204.71	Картометрический метод	5.0	-
2447	475058.73	1355204.87	Картометрический метод	5.0	-
2448	475053.50	1355205.22	Картометрический метод	5.0	-
2449	475026.95	1355206.99	Картометрический метод	5.0	-
2450	475006.99	1355208.25	Картометрический метод	5.0	-
2451	474823.10	1355219.81	Картометрический метод	5.0	-
2452	474708.50	1355230.09	Картометрический метод	5.0	-
2453	474672.89	1355234.45	Картометрический метод	5.0	-

2. Сведения о характерных точках границ объекта					
Обозначение характерных точек границ	Координаты, м		Метод определения координат характерной точки	Средняя квадратическая погрешность положения характерной точки (Mt), м	Описание обозначения точки на местности (при наличии)
	X	Y			
1	2	3	4	5	6
2454	474649.76	1355237.28	Картометрический метод	5.0	-
2455	474635.00	1355241.14	Картометрический метод	5.0	-
2456	474633.64	1355241.50	Картометрический метод	5.0	-
2457	474596.30	1355251.28	Картометрический метод	5.0	-
2458	474524.37	1355270.11	Картометрический метод	5.0	-
2459	474341.34	1355326.15	Картометрический метод	5.0	-
2460	474192.39	1355378.82	Картометрический метод	5.0	-
2461	474174.07	1355385.30	Картометрический метод	5.0	-
2462	474027.44	1355437.15	Картометрический метод	5.0	-
2463	473944.56	1355477.69	Картометрический метод	5.0	-
2464	473869.78	1355525.15	Картометрический метод	5.0	-
2465	473855.16	1355535.59	Картометрический метод	5.0	-
2466	473852.54	1355537.46	Картометрический метод	5.0	-
2467	473237.26	1355976.75	Картометрический метод	5.0	-
2468	473237.25	1355976.75	Картометрический метод	5.0	-
2469	473226.04	1355984.76	Картометрический метод	5.0	-
2470	473225.60	1355985.07	Картометрический метод	5.0	-
2471	473148.10	1356040.55	Картометрический метод	5.0	-
2472	472889.41	1356235.64	Картометрический метод	5.0	-
2473	472767.12	1356342.50	Картометрический метод	5.0	-
2474	472704.57	1356409.11	Картометрический метод	5.0	-
2475	472703.46	1356410.29	Картометрический метод	5.0	-
2476	472683.33	1356431.73	Картометрический метод	5.0	-
2477	472683.33	1356431.73	Картометрический метод	5.0	-
2478	472653.96	1356463.00	Картометрический метод	5.0	-
2479	472566.36	1356566.07	Картометрический метод	5.0	-

2. Сведения о характерных точках границ объекта					
Обозначение характерных точек границ	Координаты, м		Метод определения координат характерной точки	Средняя квадратическая погрешность положения характерной точки (Mt), м	Описание обозначения точки на местности (при наличии)
	X	Y			
1	2	3	4	5	6
2480	472566.36	1356566.07	Картометрический метод	5.0	-
2481	472428.82	1356727.91	Картометрический метод	5.0	-
2482	472381.70	1356791.98	Картометрический метод	5.0	-
2483	472263.52	1356953.87	Картометрический метод	5.0	-
2484	472224.85	1357014.11	Картометрический метод	5.0	-
2485	472194.88	1357072.00	Картометрический метод	5.0	-
2486	472162.79	1357133.98	Картометрический метод	5.0	-
2487	472136.43	1357195.33	Картометрический метод	5.0	-
2488	472049.66	1357437.82	Картометрический метод	5.0	-
2489	472025.23	1357500.70	Картометрический метод	5.0	-
2490	472009.34	1357541.59	Картометрический метод	5.0	-
2491	471967.68	1357634.38	Картометрический метод	5.0	-
2492	471887.95	1357794.28	Картометрический метод	5.0	-
2493	471842.17	1357855.25	Картометрический метод	5.0	-
2494	471830.58	1357870.69	Картометрический метод	5.0	-
2495	471735.48	1357997.34	Картометрический метод	5.0	-
2496	471668.97	1358076.74	Картометрический метод	5.0	-
2497	471664.43	1358082.15	Картометрический метод	5.0	-
2498	471268.97	1358554.21	Картометрический метод	5.0	-
2499	471195.14	1358642.34	Картометрический метод	5.0	-
2500	470782.62	1359134.76	Картометрический метод	5.0	-
2501	470289.31	1359726.67	Картометрический метод	5.0	-
2502	470228.51	1359799.63	Картометрический метод	5.0	-
2503	470067.51	1359968.50	Картометрический метод	5.0	-
2504	470056.81	1359976.92	Картометрический метод	5.0	-
2505	470047.72	1359984.08	Картометрический метод	5.0	-

2. Сведения о характерных точках границ объекта					
Обозначение характерных точек границ	Координаты, м		Метод определения координат характерной точки	Средняя квадратическая погрешность положения характерной точки (Mt), м	Описание обозначения точки на местности (при наличии)
	X	Y			
1	2	3	4	5	6
2506	470047.72	1359984.08	Картометрический метод	5.0	-
2507	469907.05	1360094.78	Картометрический метод	5.0	-
2508	469838.67	1360140.74	Картометрический метод	5.0	-
2509	469787.68	1360175.01	Картометрический метод	5.0	-
2510	469627.37	1360263.12	Картометрический метод	5.0	-
2511	469515.92	1360314.24	Картометрический метод	5.0	-
2512	469448.98	1360344.89	Картометрический метод	5.0	-
2513	469422.52	1360357.00	Картометрический метод	5.0	-
2514	469273.88	1360407.14	Картометрический метод	5.0	-
2515	469210.91	1360423.44	Картометрический метод	5.0	-
2516	469177.59	1360432.06	Картометрический метод	5.0	-
2517	469121.33	1360446.62	Картометрический метод	5.0	-
2518	469116.23	1360447.59	Картометрический метод	5.0	-
2519	469061.33	1360457.99	Картометрический метод	5.0	-
2520	469004.98	1360468.36	Картометрический метод	5.0	-
2521	469004.97	1360468.36	Картометрический метод	5.0	-
2522	468996.55	1360469.91	Картометрический метод	5.0	-
2523	468868.49	1360487.99	Картометрический метод	5.0	-
2524	468847.04	1360489.66	Картометрический метод	5.0	-
2525	468788.88	1360494.18	Картометрический метод	5.0	-
2526	468749.12	1360493.72	Картометрический метод	5.0	-
2527	468642.75	1360492.50	Картометрический метод	5.0	-
2528	468599.57	1360492.00	Картометрический метод	5.0	-
2529	468613.53	1360509.60	Картометрический метод	5.0	-
2530	468622.09	1360515.20	Картометрический метод	5.0	-
2531	468603.36	1360515.01	Картометрический метод	5.0	-

2. Сведения о характерных точках границ объекта					
Обозначение характерных точек границ	Координаты, м		Метод определения координат характерной точки	Средняя квадратическая погрешность положения характерной точки (Mt), м	Описание обозначения точки на местности (при наличии)
	X	Y			
1	2	3	4	5	6
2532	468515.68	1360526.56	Картометрический метод	5.0	-
2533	468302.82	1360589.68	Картометрический метод	5.0	-
2534	468300.32	1360590.42	Картометрический метод	5.0	-
2535	468300.30	1360590.43	Картометрический метод	5.0	-
2536	468304.92	1360560.65	Картометрический метод	5.0	-
2537	468294.88	1360517.90	Картометрический метод	5.0	-
2538	468262.71	1360494.01	Картометрический метод	5.0	-
2539	468245.05	1360499.80	Картометрический метод	5.0	-
2540	468210.26	1360511.17	Картометрический метод	5.0	-
2541	468178.78	1360528.62	Картометрический метод	5.0	-
2542	468182.87	1360554.96	Картометрический метод	5.0	-
2543	468203.46	1360571.54	Картометрический метод	5.0	-
2544	468220.90	1360587.82	Картометрический метод	5.0	-
2545	468236.92	1360619.05	Картометрический метод	5.0	-
2546	468232.56	1360610.55	Картометрический метод	5.0	-
2547	467958.84	1360691.73	Картометрический метод	5.0	-
2548	467945.96	1360695.64	Картометрический метод	5.0	-
2549	467869.14	1360742.92	Картометрический метод	5.0	-
2550	467854.48	1360766.93	Картометрический метод	5.0	-
2551	467877.54	1360781.00	Картометрический метод	5.0	-
2552	467861.80	1360806.78	Картометрический метод	5.0	-
2553	467834.87	1360797.88	Картометрический метод	5.0	-
2554	467832.26	1360797.03	Картометрический метод	5.0	-
2555	467831.30	1360796.71	Картометрический метод	5.0	-
2556	467831.30	1360796.71	Картометрический метод	5.0	-
2557	467831.29	1360796.71	Картометрический метод	5.0	-

2. Сведения о характерных точках границ объекта					
Обозначение характерных точек границ	Координаты, м		Метод определения координат характерной точки	Средняя квадратическая погрешность положения характерной точки (Mt), м	Описание обозначения точки на местности (при наличии)
	X	Y			
1	2	3	4	5	6
2558	467816.48	1360817.81	Картометрический метод	5.0	-
2559	467801.83	1360809.02	Картометрический метод	5.0	-
2560	467752.68	1360888.73	Картометрический метод	5.0	-
2561	467742.38	1360911.17	Картометрический метод	5.0	-
2562	467739.20	1360918.09	Картометрический метод	5.0	-
2563	467731.71	1360929.27	Картометрический метод	5.0	-
2564	467727.61	1360935.40	Картометрический метод	5.0	-
2565	467719.73	1360948.99	Картометрический метод	5.0	-
2566	467704.21	1360975.75	Картометрический метод	5.0	-
2567	467661.31	1361049.72	Картометрический метод	5.0	-
2568	467642.96	1361078.40	Картометрический метод	5.0	-
2569	467598.69	1361161.43	Картометрический метод	5.0	-
2570	467554.34	1361263.87	Картометрический метод	5.0	-
2571	467542.30	1361295.89	Картометрический метод	5.0	-
2572	467526.37	1361338.29	Картометрический метод	5.0	-
2573	467507.12	1361400.31	Картометрический метод	5.0	-
2574	467497.09	1361443.89	Картометрический метод	5.0	-
2575	467495.23	1361461.92	Картометрический метод	5.0	-
2576	467489.85	1361477.31	Картометрический метод	5.0	-
2577	467489.66	1361478.23	Картометрический метод	5.0	-
2578	467459.23	1361479.61	Картометрический метод	5.0	-
2579	467460.24	1361474.62	Картометрический метод	5.0	-
2580	467480.71	1361383.18	Картометрический метод	5.0	-
2581	467497.28	1361327.49	Картометрический метод	5.0	-
2582	467512.61	1361284.16	Картометрический метод	5.0	-
2583	467536.50	1361225.34	Картометрический метод	5.0	-

2. Сведения о характерных точках границ объекта					
Обозначение характерных точек границ	Координаты, м		Метод определения координат характерной точки	Средняя квадратическая погрешность положения характерной точки (Mt), м	Описание обозначения точки на местности (при наличии)
	X	Y			
1	2	3	4	5	6
2584	467576.81	1361139.64	Картометрический метод	5.0	-
2585	467626.28	1361049.15	Картометрический метод	5.0	-
2586	467636.92	1361031.65	Картометрический метод	5.0	-
2587	467681.53	1360954.69	Картометрический метод	5.0	-
2588	467691.55	1360937.39	Картометрический метод	5.0	-
2589	467708.02	1360908.96	Картометрический метод	5.0	-
2590	467752.97	1360834.60	Картометрический метод	5.0	-
2591	467781.49	1360796.83	Картометрический метод	5.0	-
2592	467780.30	1360796.12	Картометрический метод	5.0	-
2593	467768.30	1360788.92	Картометрический метод	5.0	-
2594	467767.12	1360788.21	Картометрический метод	5.0	-
2595	467764.60	1360786.70	Картометрический метод	5.0	-
2596	467765.79	1360784.94	Картометрический метод	5.0	-
2597	467767.12	1360782.97	Картометрический метод	5.0	-
2598	467785.87	1360755.21	Картометрический метод	5.0	-
2599	467784.77	1360754.40	Картометрический метод	5.0	-
2600	467788.06	1360749.80	Картометрический метод	5.0	-
2601	467806.34	1360724.21	Картометрический метод	5.0	-
2602	467820.24	1360704.34	Картометрический метод	5.0	-
2603	467855.12	1360603.88	Картометрический метод	5.0	-
2604	467816.16	1360499.38	Картометрический метод	5.0	-
2605	467743.67	1360468.97	Картометрический метод	5.0	-
2606	467710.33	1360454.97	Картометрический метод	5.0	-
2607	467528.89	1360462.86	Картометрический метод	5.0	-
2608	467390.70	1360479.05	Картометрический метод	5.0	-
2609	467230.38	1360506.40	Картометрический метод	5.0	-

2. Сведения о характерных точках границ объекта					
Обозначение характерных точек границ	Координаты, м		Метод определения координат характерной точки	Средняя квадратическая погрешность положения характерной точки (Mt), м	Описание обозначения точки на местности (при наличии)
	X	Y			
1	2	3	4	5	6
2610	467212.31	1360510.78	Картометрический метод	5.0	-
2611	467181.59	1360518.21	Картометрический метод	5.0	-
2612	467026.21	1360555.81	Картометрический метод	5.0	-
2613	466872.11	1360604.25	Картометрический метод	5.0	-
2614	466854.11	1360609.91	Картометрический метод	5.0	-
2615	466607.50	1360687.45	Картометрический метод	5.0	-
2616	466568.45	1360700.07	Картометрический метод	5.0	-
2617	466553.98	1360704.74	Картометрический метод	5.0	-
2618	466441.73	1360741.02	Картометрический метод	5.0	-
2619	466402.09	1360689.75	Картометрический метод	5.0	-
2620	466519.82	1360651.19	Картометрический метод	5.0	-
2621	466544.29	1360643.17	Картометрический метод	5.0	-
2622	466544.32	1360643.16	Картометрический метод	5.0	-
2623	466553.94	1360640.08	Картометрический метод	5.0	-
2624	466641.33	1360612.12	Картометрический метод	5.0	-
2625	466803.34	1360560.15	Картометрический метод	5.0	-
2626	466807.74	1360558.74	Картометрический метод	5.0	-
2627	466859.06	1360542.28	Картометрический метод	5.0	-
2628	466864.55	1360540.52	Картометрический метод	5.0	-
2629	466874.43	1360537.35	Картометрический метод	5.0	-
2630	467010.13	1360499.46	Картометрический метод	5.0	-
2631	467154.95	1360464.40	Картометрический метод	5.0	-
2632	467171.98	1360460.28	Картометрический метод	5.0	-
2633	467218.55	1360449.01	Картометрический метод	5.0	-
2634	467382.29	1360421.06	Картометрический метод	5.0	-
2635	467525.90	1360404.34	Картометрический метод	5.0	-

2. Сведения о характерных точках границ объекта					
Обозначение характерных точек границ	Координаты, м		Метод определения координат характерной точки	Средняя квадратическая погрешность положения характерной точки (Mt), м	Описание обозначения точки на местности (при наличии)
	X	Y			
1	2	3	4	5	6
2636	467818.11	1360386.42	Картометрический метод	5.0	-
2637	467842.88	1360347.07	Картометрический метод	5.0	-
2638	467869.63	1360287.43	Картометрический метод	5.0	-
2639	467980.74	1360244.67	Картометрический метод	5.0	-
2640	468097.78	1360281.60	Картометрический метод	5.0	-
2641	468121.86	1360254.08	Картометрический метод	5.0	-
2642	468171.79	1360197.02	Картометрический метод	5.0	-
2643	468184.82	1360197.95	Картометрический метод	5.0	-
2644	468190.58	1360198.36	Картометрический метод	5.0	-
2645	468206.62	1360174.37	Картометрический метод	5.0	-
2646	468233.52	1360146.88	Картометрический метод	5.0	-
2647	468365.71	1360021.46	Картометрический метод	5.0	-
2648	468382.92	1360005.13	Картометрический метод	5.0	-
2649	468414.14	1359974.58	Картометрический метод	5.0	-
2650	468443.04	1359947.40	Картометрический метод	5.0	-
2651	468440.95	1359944.26	Картометрический метод	5.0	-
2652	468463.49	1359923.71	Картометрический метод	5.0	-
2653	468552.96	1359842.10	Картометрический метод	5.0	-
2654	468562.54	1359832.99	Картометрический метод	5.0	-
2655	468570.35	1359838.07	Картометрический метод	5.0	-
2656	468586.99	1359842.82	Картометрический метод	5.0	-
2657	468542.31	1359885.33	Картометрический метод	5.0	-
2658	468476.28	1359947.26	Картометрический метод	5.0	-
2659	468479.91	1359950.57	Картометрический метод	5.0	-
2660	468444.67	1359982.03	Картометрический метод	5.0	-
2661	468441.21	1359980.16	Картометрический метод	5.0	-

2. Сведения о характерных точках границ объекта					
Обозначение характерных точек границ	Координаты, м		Метод определения координат характерной точки	Средняя квадратическая погрешность положения характерной точки (Mt), м	Описание обозначения точки на местности (при наличии)
	X	Y			
1	2	3	4	5	6
2662	468397.71	1360020.97	Картометрический метод	5.0	-
2663	468406.20	1360030.06	Картометрический метод	5.0	-
2664	468276.13	1360151.94	Картометрический метод	5.0	-
2665	468259.18	1360170.42	Картометрический метод	5.0	-
2666	468244.05	1360188.23	Картометрический метод	5.0	-
2667	468294.56	1360224.92	Картометрический метод	5.0	-
2668	468299.37	1360235.27	Картометрический метод	5.0	-
2669	468305.76	1360240.27	Картометрический метод	5.0	-
2670	468316.07	1360281.51	Картометрический метод	5.0	-
2671	468316.60	1360283.42	Картометрический метод	5.0	-
2672	468362.03	1360292.76	Картометрический метод	5.0	-
2673	468364.63	1360295.57	Картометрический метод	5.0	-
2674	468284.90	1360381.56	Картометрический метод	5.0	-
2675	468272.93	1360410.39	Картометрический метод	5.0	-
2676	468300.71	1360412.16	Картометрический метод	5.0	-
2677	468300.71	1360412.16	Картометрический метод	5.0	-
2678	468403.59	1360418.73	Картометрический метод	5.0	-
2679	468431.25	1360420.50	Картометрический метод	5.0	-
2680	468510.43	1360425.55	Картометрический метод	5.0	-
2681	468551.99	1360428.21	Картометрический метод	5.0	-
2682	468552.10	1360426.49	Картометрический метод	5.0	-
2683	468759.31	1360431.16	Картометрический метод	5.0	-
2684	468784.11	1360430.86	Картометрический метод	5.0	-
2685	468784.16	1360430.97	Картометрический метод	5.0	-
2686	468812.99	1360429.85	Картометрический метод	5.0	-
2687	468868.56	1360427.68	Картометрический метод	5.0	-

2. Сведения о характерных точках границ объекта					
Обозначение характерных точек границ	Координаты, м		Метод определения координат характерной точки	Средняя квадратическая погрешность положения характерной точки (Mt), м	Описание обозначения точки на местности (при наличии)
	X	Y			
1	2	3	4	5	6
2688	468882.40	1360425.86	Картометрический метод	5.0	-
2689	468914.33	1360421.65	Картометрический метод	5.0	-
2690	468936.67	1360418.70	Картометрический метод	5.0	-
2691	468959.20	1360415.73	Картометрический метод	5.0	-
2692	468966.21	1360414.81	Картометрический метод	5.0	-
2693	468988.05	1360411.93	Картометрический метод	5.0	-
2694	469045.17	1360401.26	Картометрический метод	5.0	-
2695	469108.51	1360389.43	Картометрический метод	5.0	-
2696	469131.90	1360383.39	Картометрический метод	5.0	-
2697	469151.34	1360378.36	Картометрический метод	5.0	-
2698	469258.13	1360350.77	Картометрический метод	5.0	-
2699	469401.45	1360302.32	Картометрический метод	5.0	-
2700	469415.63	1360295.83	Картометрический метод	5.0	-
2701	469415.63	1360295.82	Картометрический метод	5.0	-
2702	469600.41	1360211.10	Картометрический метод	5.0	-
2703	469756.79	1360125.22	Картометрический метод	5.0	-
2704	469842.72	1360066.68	Картометрический метод	5.0	-
2705	469882.81	1360039.37	Картометрический метод	5.0	-
2706	469882.81	1360039.37	Картометрический метод	5.0	-
2707	469898.88	1360028.42	Картометрический метод	5.0	-
2708	470052.15	1359903.08	Картометрический метод	5.0	-
2709	470158.56	1359788.82	Картометрический метод	5.0	-
2710	470222.35	1359713.10	Картометрический метод	5.0	-
2711	470239.81	1359692.38	Картометрический метод	5.0	-
2712	470340.57	1359572.80	Картометрический метод	5.0	-
2713	470340.99	1359573.14	Картометрический метод	5.0	-

2. Сведения о характерных точках границ объекта					
Обозначение характерных точек границ	Координаты, м		Метод определения координат характерной точки	Средняя квадратическая погрешность положения характерной точки (Mt), м	Описание обозначения точки на местности (при наличии)
	X	Y			
1	2	3	4	5	6
2714	470533.09	1359342.64	Картометрический метод	5.0	-
2715	470737.64	1359097.20	Картометрический метод	5.0	-
2716	470828.65	1358988.68	Картометрический метод	5.0	-
2717	471116.13	1358645.93	Картометрический метод	5.0	-
2718	471139.87	1358617.62	Картометрический метод	5.0	-
2719	471609.32	1358057.91	Картометрический метод	5.0	-
2720	471634.87	1358027.44	Картометрический метод	5.0	-
2721	471634.89	1358027.42	Картометрический метод	5.0	-
2722	471634.89	1358027.42	Картометрический метод	5.0	-
2723	471724.38	1357920.72	Картометрический метод	5.0	-
2724	471838.35	1357761.09	Картометрический метод	5.0	-
2725	471914.60	1357609.56	Картометрический метод	5.0	-
2726	471955.41	1357518.66	Картометрический метод	5.0	-
2727	471994.61	1357417.75	Картометрический метод	5.0	-
2728	472018.39	1357351.35	Картометрический метод	5.0	-
2729	472044.72	1357277.81	Картометрический метод	5.0	-
2730	472045.49	1357275.66	Картометрический метод	5.0	-
2731	472082.33	1357172.80	Картометрический метод	5.0	-
2732	472116.24	1357097.32	Картометрический метод	5.0	-
2733	472174.66	1356983.87	Картометрический метод	5.0	-
2734	472215.61	1356920.14	Картометрический метод	5.0	-
2735	472268.85	1356845.56	Картометрический метод	5.0	-
2736	472312.97	1356783.75	Картометрический метод	5.0	-
2737	472324.42	1356767.70	Картометрический метод	5.0	-
2738	472330.86	1356758.69	Картометрический метод	5.0	-
2739	472337.45	1356749.46	Картометрический метод	5.0	-

2. Сведения о характерных точках границ объекта					
Обозначение характерных точек границ	Координаты, м		Метод определения координат характерной точки	Средняя квадратическая погрешность положения характерной точки (Mt), м	Описание обозначения точки на местности (при наличии)
	X	Y			
1	2	3	4	5	6
2740	472345.72	1356737.86	Картометрический метод	5.0	-
2741	472360.67	1356716.92	Картометрический метод	5.0	-
2742	472377.50	1356693.34	Картометрический метод	5.0	-
2743	472381.31	1356688.01	Картометрический метод	5.0	-
2744	472410.18	1356646.27	Картометрический метод	5.0	-
2745	472419.92	1356632.19	Картометрический метод	5.0	-
2746	472421.09	1356630.49	Картометрический метод	5.0	-
2747	472452.66	1356596.46	Картометрический метод	5.0	-
2748	472452.72	1356596.39	Картометрический метод	5.0	-
2749	472458.86	1356589.77	Картометрический метод	5.0	-
2750	472478.08	1356568.72	Картометрический метод	5.0	-
2751	472487.53	1356558.37	Картометрический метод	5.0	-
2752	472492.56	1356552.86	Картометрический метод	5.0	-
2753	472498.71	1356546.13	Картометрический метод	5.0	-
2754	472585.41	1356451.18	Картометрический метод	5.0	-
2755	472610.57	1356423.62	Картометрический метод	5.0	-
2756	472636.17	1356396.37	Картометрический метод	5.0	-
2757	472636.75	1356395.75	Картометрический метод	5.0	-
2758	472667.06	1356363.47	Картометрический метод	5.0	-
2759	472686.28	1356343.01	Картометрический метод	5.0	-
2760	472725.69	1356301.05	Картометрический метод	5.0	-
2761	472853.21	1356189.56	Картометрический метод	5.0	-
2762	473114.19	1355992.76	Картометрический метод	5.0	-
2763	473208.79	1355925.50	Картометрический метод	5.0	-
2764	473217.16	1355919.55	Картометрический метод	5.0	-
2765	473218.27	1355918.76	Картометрический метод	5.0	-

2. Сведения о характерных точках границ объекта					
Обозначение характерных точек границ	Координаты, м		Метод определения координат характерной точки	Средняя квадратическая погрешность положения характерной точки (Mt), м	Описание обозначения точки на местности (при наличии)
	X	Y			
1	2	3	4	5	6
2766	473229.20	1355910.95	Картометрический метод	5.0	-
2767	473450.10	1355753.08	Картометрический метод	5.0	-
2768	473452.85	1355751.12	Картометрический метод	5.0	-
2769	473685.21	1355585.06	Картометрический метод	5.0	-
2770	473687.88	1355583.15	Картометрический метод	5.0	-
2771	473837.10	1355476.51	Картометрический метод	5.0	-
2772	473917.17	1355425.88	Картометрический метод	5.0	-
2773	474005.33	1355382.88	Картометрический метод	5.0	-
2774	474125.00	1355340.54	Картометрический метод	5.0	-
2775	474150.31	1355331.59	Картометрический метод	5.0	-
2776	474282.96	1355284.66	Картометрический метод	5.0	-
2777	474298.43	1355279.18	Картометрический метод	5.0	-
2778	474322.83	1355270.55	Картометрический метод	5.0	-
2779	474471.21	1355225.11	Картометрический метод	5.0	-
2780	474484.98	1355220.89	Картометрический метод	5.0	-
2781	474508.11	1355213.81	Картометрический метод	5.0	-
2782	474532.34	1355207.22	Картометрический метод	5.0	-
2783	474612.10	1355185.51	Картометрический метод	5.0	-
2784	474640.46	1355181.20	Картометрический метод	5.0	-
2785	474658.77	1355178.42	Картометрический метод	5.0	-
2786	474699.48	1355172.23	Картометрический метод	5.0	-
2787	474818.43	1355161.39	Картометрический метод	5.0	-
2788	475041.46	1355147.16	Картометрический метод	5.0	-
2789	475328.13	1355128.86	Картометрический метод	5.0	-
2790	475355.58	1355127.11	Картометрический метод	5.0	-
2791	475373.55	1355125.96	Картометрический метод	5.0	-

2. Сведения о характерных точках границ объекта					
Обозначение характерных точек границ	Координаты, м		Метод определения координат характерной точки	Средняя квадратическая погрешность положения характерной точки (Mt), м	Описание обозначения точки на местности (при наличии)
	X	Y			
1	2	3	4	5	6
2792	475394.91	1355124.60	Картометрический метод	5.0	-
2793	475457.56	1355117.25	Картометрический метод	5.0	-
2794	475495.20	1355109.92	Картометрический метод	5.0	-
2795	475497.27	1355109.52	Картометрический метод	5.0	-
2796	475568.76	1355089.46	Картометрический метод	5.0	-
2797	475644.91	1355059.48	Картометрический метод	5.0	-
2798	475776.81	1354994.12	Картометрический метод	5.0	-
2799	475815.39	1354969.37	Картометрический метод	5.0	-
2800	475857.85	1354935.48	Картометрический метод	5.0	-
2801	475951.69	1354845.72	Картометрический метод	5.0	-
2802	476166.34	1354620.64	Картометрический метод	5.0	-
2803	476200.45	1354584.28	Картометрический метод	5.0	-
2804	476244.04	1354534.67	Картометрический метод	5.0	-
2805	476300.40	1354469.44	Картометрический метод	5.0	-
2806	476440.12	1354291.49	Картометрический метод	5.0	-
2807	476475.46	1354238.08	Картометрический метод	5.0	-
2808	476512.69	1354171.39	Картометрический метод	5.0	-
2809	476622.96	1353939.57	Картометрический метод	5.0	-
2810	476691.47	1353759.87	Картометрический метод	5.0	-
2811	476696.74	1353746.05	Картометрический метод	5.0	-
2812	476834.44	1353431.56	Картометрический метод	5.0	-
2813	476870.06	1353359.29	Картометрический метод	5.0	-
2814	476880.53	1353343.31	Картометрический метод	5.0	-
2815	476898.19	1353316.35	Картометрический метод	5.0	-
2816	476892.01	1353269.63	Картометрический метод	5.0	-
2817	476910.51	1353242.26	Картометрический метод	5.0	-

2. Сведения о характерных точках границ объекта					
Обозначение характерных точек границ	Координаты, м		Метод определения координат характерной точки	Средняя квадратическая погрешность положения характерной точки (Mt), м	Описание обозначения точки на местности (при наличии)
	X	Y			
1	2	3	4	5	6
2818	476921.09	1353237.27	Картометрический метод	5.0	-
2819	476990.84	1353175.06	Картометрический метод	5.0	-
2820	477028.31	1353148.63	Картометрический метод	5.0	-
2821	477045.57	1353131.84	Картометрический метод	5.0	-
2822	476990.16	1352930.87	Картометрический метод	5.0	-
2823	476979.26	1352891.33	Картометрический метод	5.0	-
2824	476913.00	1352934.15	Картометрический метод	5.0	-
2825	476908.80	1352925.30	Картометрический метод	5.0	-
2826	476944.20	1352905.72	Картометрический метод	5.0	-
2827	476940.85	1352899.48	Картометрический метод	5.0	-
2828	476905.51	1352918.36	Картометрический метод	5.0	-
2829	476903.34	1352913.80	Картометрический метод	5.0	-
2830	476892.97	1352925.06	Картометрический метод	5.0	-
2831	476744.86	1353004.17	Картометрический метод	5.0	-
2832	476741.13	1353005.73	Картометрический метод	5.0	-
2833	476740.25	1353002.38	Картометрический метод	5.0	-
2834	476738.38	1352995.21	Картометрический метод	5.0	-
2835	476730.69	1352996.76	Картометрический метод	5.0	-
2836	476739.11	1352993.01	Картометрический метод	5.0	-
2837	476774.50	1352977.26	Картометрический метод	5.0	-
2838	476784.63	1352972.75	Картометрический метод	5.0	-
2839	476852.83	1352933.16	Картометрический метод	5.0	-
2840	476937.82	1352877.18	Картометрический метод	5.0	-
2841	476993.56	1352848.92	Картометрический метод	5.0	-
2842	477014.87	1352834.87	Картометрический метод	5.0	-
2843	476974.55	1352773.58	Картометрический метод	5.0	-

2. Сведения о характерных точках границ объекта					
Обозначение характерных точек границ	Координаты, м		Метод определения координат характерной точки	Средняя квадратическая погрешность положения характерной точки (Mt), м	Описание обозначения точки на местности (при наличии)
	X	Y			
1	2	3	4	5	6
2844	476951.39	1352741.52	Картометрический метод	5.0	-
2845	476951.81	1352740.83	Картометрический метод	5.0	-
2846	476952.91	1352738.98	Картометрический метод	5.0	-
2847	476944.10	1352725.51	Картометрический метод	5.0	-
2848	476929.53	1352699.69	Картометрический метод	5.0	-
2849	476915.37	1352676.23	Картометрический метод	5.0	-
2850	476908.19	1352665.39	Картометрический метод	5.0	-
2851	476905.85	1352662.72	Картометрический метод	5.0	-
2852	476895.64	1352654.04	Картометрический метод	5.0	-
2853	476887.05	1352645.93	Картометрический метод	5.0	-
2854	476876.54	1352640.42	Картометрический метод	5.0	-
2855	476866.04	1352634.89	Картометрический метод	5.0	-
2856	476856.02	1352629.60	Картометрический метод	5.0	-
2857	476848.32	1352625.52	Картометрический метод	5.0	-
2858	476825.69	1352613.56	Картометрический метод	5.0	-
2859	476801.57	1352595.23	Картометрический метод	5.0	-
2860	476772.77	1352578.59	Картометрический метод	5.0	-
2861	476746.81	1352564.59	Картометрический метод	5.0	-
2862	476732.22	1352557.17	Картометрический метод	5.0	-
2863	476734.14	1352553.46	Картометрический метод	5.0	-
2864	476734.14	1352553.46	Картометрический метод	5.0	-
2865	476721.58	1352547.04	Картометрический метод	5.0	-
2866	476689.18	1352529.43	Картометрический метод	5.0	-
2867	476658.22	1352512.60	Картометрический метод	5.0	-
2868	476599.84	1352483.48	Картометрический метод	5.0	-
2869	476485.16	1352422.10	Картометрический метод	5.0	-

2. Сведения о характерных точках границ объекта					
Обозначение характерных точек границ	Координаты, м		Метод определения координат характерной точки	Средняя квадратическая погрешность положения характерной точки (Mt), м	Описание обозначения точки на местности (при наличии)
	X	Y			
1	2	3	4	5	6
2870	476475.07	1352416.65	Картометрический метод	5.0	-
2871	476469.40	1352413.60	Картометрический метод	5.0	-
2872	476412.43	1352382.86	Картометрический метод	5.0	-
2873	476370.84	1352360.42	Картометрический метод	5.0	-
2874	476311.94	1352328.15	Картометрический метод	5.0	-
2875	476281.41	1352308.54	Картометрический метод	5.0	-
2876	476277.32	1352305.92	Картометрический метод	5.0	-
2877	476273.37	1352302.92	Картометрический метод	5.0	-
2878	476258.02	1352291.26	Картометрический метод	5.0	-
2879	476251.84	1352286.56	Картометрический метод	5.0	-
2880	476235.64	1352270.70	Картометрический метод	5.0	-
2881	476218.56	1352245.92	Картометрический метод	5.0	-
2882	476199.26	1352201.93	Картометрический метод	5.0	-
2883	476198.33	1352200.02	Картометрический метод	5.0	-
2884	476146.27	1352092.52	Картометрический метод	5.0	-
2885	476134.62	1352065.84	Картометрический метод	5.0	-
2886	476126.67	1352051.86	Картометрический метод	5.0	-
2887	476126.12	1352050.89	Картометрический метод	5.0	-
2888	476112.88	1352031.80	Картометрический метод	5.0	-
2889	476099.44	1352010.54	Картометрический метод	5.0	-
2890	476096.59	1352006.27	Картометрический метод	5.0	-
2891	476089.78	1351996.06	Картометрический метод	5.0	-
2892	476068.72	1351978.92	Картометрический метод	5.0	-
2893	476049.19	1351967.80	Картометрический метод	5.0	-
2894	476029.10	1351957.15	Картометрический метод	5.0	-
2895	476004.68	1351946.13	Картометрический метод	5.0	-

2. Сведения о характерных точках границ объекта					
Обозначение характерных точек границ	Координаты, м		Метод определения координат характерной точки	Средняя квадратическая погрешность положения характерной точки (Mt), м	Описание обозначения точки на местности (при наличии)
	X	Y			
1	2	3	4	5	6
2896	475967.71	1351936.37	Картометрический метод	5.0	-
2897	475952.62	1351932.39	Картометрический метод	5.0	-
2898	475944.87	1351930.34	Картометрический метод	5.0	-
2899	475944.04	1351925.42	Картометрический метод	5.0	-
2900	475931.43	1351922.48	Картометрический метод	5.0	-
2901	475930.07	1351928.02	Картометрический метод	5.0	-
2902	475929.77	1351927.96	Картометрический метод	5.0	-
2903	475914.22	1351924.61	Картометрический метод	5.0	-
2904	475905.36	1351922.70	Картометрический метод	5.0	-
2905	475886.95	1351918.73	Картометрический метод	5.0	-
2906	475861.06	1351913.16	Картометрический метод	5.0	-
2907	475854.22	1351911.69	Картометрический метод	5.0	-
2908	475804.02	1351900.88	Картометрический метод	5.0	-
2909	475802.07	1351900.46	Картометрический метод	5.0	-
2910	475756.38	1351891.07	Картометрический метод	5.0	-
2911	475723.68	1351884.59	Картометрический метод	5.0	-
2912	475723.16	1351887.22	Картометрический метод	5.0	-
2913	475714.72	1351886.37	Картометрический метод	5.0	-
2914	475711.52	1351887.90	Картометрический метод	5.0	-
2915	475709.42	1351887.67	Картометрический метод	5.0	-
2916	475709.42	1351887.67	Картометрический метод	5.0	-
2917	475701.95	1351886.87	Картометрический метод	5.0	-
2918	475698.94	1351884.75	Картометрический метод	5.0	-
2919	475672.83	1351882.96	Картометрический метод	5.0	-
2920	475672.43	1351879.71	Картометрический метод	5.0	-
2921	475641.08	1351879.09	Картометрический метод	5.0	-

2. Сведения о характерных точках границ объекта					
Обозначение характерных точек границ	Координаты, м		Метод определения координат характерной точки	Средняя квадратическая погрешность положения характерной точки (Mt), м	Описание обозначения точки на местности (при наличии)
	X	Y			
1	2	3	4	5	6
2922	475639.82	1351877.18	Картометрический метод	5.0	-
2923	475609.82	1351877.01	Картометрический метод	5.0	-
2924	475609.81	1351878.87	Картометрический метод	5.0	-
2925	475508.33	1351871.88	Картометрический метод	5.0	-
2926	475507.26	1351871.81	Картометрический метод	5.0	-
2927	475482.62	1351870.15	Картометрический метод	5.0	-
2928	475473.75	1351869.55	Картометрический метод	5.0	-
2929	475449.71	1351861.56	Картометрический метод	5.0	-
2930	475389.52	1351830.69	Картометрический метод	5.0	-
2931	475336.64	1351805.92	Картометрический метод	5.0	-
2932	475320.99	1351802.59	Картометрический метод	5.0	-
2933	475301.28	1351802.30	Картометрический метод	5.0	-
2934	475269.26	1351805.92	Картометрический метод	5.0	-
2935	475237.86	1351811.10	Картометрический метод	5.0	-
2936	475209.52	1351817.90	Картометрический метод	5.0	-
2937	475173.07	1351835.60	Картометрический метод	5.0	-
2938	475156.34	1351843.72	Картометрический метод	5.0	-
2939	475106.88	1351870.62	Картометрический метод	5.0	-
2940	475081.25	1351885.45	Картометрический метод	5.0	-
2941	475063.78	1351895.55	Картометрический метод	5.0	-
2942	474957.17	1351968.78	Картометрический метод	5.0	-
2943	474792.10	1352083.90	Картометрический метод	5.0	-
2944	474777.92	1352093.79	Картометрический метод	5.0	-
2945	474762.29	1352105.55	Картометрический метод	5.0	-
2946	474743.44	1352119.73	Картометрический метод	5.0	-
2947	474681.52	1352166.30	Картометрический метод	5.0	-

2. Сведения о характерных точках границ объекта					
Обозначение характерных точек границ	Координаты, м		Метод определения координат характерной точки	Средняя квадратическая погрешность положения характерной точки (Mt), м	Описание обозначения точки на местности (при наличии)
	X	Y			
1	2	3	4	5	6
2948	474646.37	1352191.54	Картометрический метод	5.0	-
2949	474631.66	1352202.10	Картометрический метод	5.0	-
2950	474627.68	1352206.45	Картометрический метод	5.0	-
2951	474623.69	1352207.96	Картометрический метод	5.0	-
2952	474615.49	1352214.02	Картометрический метод	5.0	-
2953	474547.64	1352264.19	Картометрический метод	5.0	-
2954	474546.26	1352270.22	Картометрический метод	5.0	-
2955	474540.09	1352274.82	Картометрический метод	5.0	-
2956	474535.48	1352278.27	Картометрический метод	5.0	-
2957	474528.42	1352278.66	Картометрический метод	5.0	-
2958	474484.23	1352311.94	Картометрический метод	5.0	-
2959	474351.82	1352409.77	Картометрический метод	5.0	-
2960	474282.04	1352461.17	Картометрический метод	5.0	-
2961	474251.46	1352482.29	Картометрический метод	5.0	-
2962	474235.14	1352492.62	Картометрический метод	5.0	-
2963	474214.53	1352500.72	Картометрический метод	5.0	-
2964	474193.48	1352506.07	Картометрический метод	5.0	-
2965	474172.34	1352508.34	Картометрический метод	5.0	-
2966	474149.46	1352510.26	Картометрический метод	5.0	-
2967	474087.07	1352511.56	Картометрический метод	5.0	-
2968	474016.38	1352511.82	Картометрический метод	5.0	-
2969	473955.69	1352509.63	Картометрический метод	5.0	-
2970	473910.97	1352507.41	Картометрический метод	5.0	-
2971	473888.29	1352503.14	Картометрический метод	5.0	-
2972	473777.62	1352470.66	Картометрический метод	5.0	-
2973	473744.42	1352455.97	Картометрический метод	5.0	-

2. Сведения о характерных точках границ объекта					
Обозначение характерных точек границ	Координаты, м		Метод определения координат характерной точки	Средняя квадратическая погрешность положения характерной точки (Mt), м	Описание обозначения точки на местности (при наличии)
	X	Y			
1	2	3	4	5	6
2974	473611.29	1352388.78	Картометрический метод	5.0	-
2975	473583.47	1352377.30	Картометрический метод	5.0	-
2976	473555.56	1352368.50	Картометрический метод	5.0	-
2977	473520.79	1352359.58	Картометрический метод	5.0	-
2978	473464.95	1352346.54	Картометрический метод	5.0	-
2979	473394.11	1352330.94	Картометрический метод	5.0	-
2980	473354.98	1352320.76	Картометрический метод	5.0	-
2981	473328.72	1352310.38	Картометрический метод	5.0	-
2982	473305.12	1352298.75	Картометрический метод	5.0	-
2983	473298.20	1352293.17	Картометрический метод	5.0	-
2984	473292.43	1352293.96	Картометрический метод	5.0	-
2985	473282.68	1352286.48	Картометрический метод	5.0	-
2986	473279.69	1352278.24	Картометрический метод	5.0	-
2987	473176.47	1352193.38	Картометрический метод	5.0	-
2988	473170.48	1352187.94	Картометрический метод	5.0	-
2989	473164.82	1352182.80	Картометрический метод	5.0	-
2990	473156.82	1352175.52	Картометрический метод	5.0	-
2991	473147.28	1352170.48	Картометрический метод	5.0	-
2992	473126.36	1352161.70	Картометрический метод	5.0	-
2993	473085.43	1352146.48	Картометрический метод	5.0	-
2994	473069.01	1352142.37	Картометрический метод	5.0	-
2995	473051.82	1352139.70	Картометрический метод	5.0	-
2996	472890.57	1352126.60	Картометрический метод	5.0	-
2997	472818.45	1352110.98	Картометрический метод	5.0	-
2998	472813.90	1352112.40	Картометрический метод	5.0	-
2999	472803.35	1352110.54	Картометрический метод	5.0	-

2. Сведения о характерных точках границ объекта					
Обозначение характерных точек границ	Координаты, м		Метод определения координат характерной точки	Средняя квадратическая погрешность положения характерной точки (Mt), м	Описание обозначения точки на местности (при наличии)
	X	Y			
1	2	3	4	5	6
3000	472799.31	1352106.56	Картометрический метод	5.0	-
3001	472735.11	1352090.26	Картометрический метод	5.0	-
3002	472637.25	1352067.27	Картометрический метод	5.0	-
3003	472547.12	1352047.62	Картометрический метод	5.0	-
3004	472504.25	1352035.59	Картометрический метод	5.0	-
3005	472493.55	1352029.48	Картометрический метод	5.0	-
3006	472412.39	1351960.54	Картометрический метод	5.0	-
3007	472401.88	1351952.66	Картометрический метод	5.0	-
3008	472392.64	1351947.06	Картометрический метод	5.0	-
3009	472243.28	1351879.82	Картометрический метод	5.0	-
3010	472201.48	1351861.90	Картометрический метод	5.0	-
3011	472167.18	1351843.16	Картометрический метод	5.0	-
3012	472140.92	1351827.14	Картометрический метод	5.0	-
3013	472070.92	1351773.44	Картометрический метод	5.0	-
3014	472061.60	1351771.72	Картометрический метод	5.0	-
3015	472053.66	1351765.83	Картометрический метод	5.0	-
3016	472049.74	1351757.20	Картометрический метод	5.0	-
3017	472004.29	1351721.41	Картометрический метод	5.0	-
3018	471987.24	1351709.94	Картометрический метод	5.0	-
3019	471961.98	1351697.76	Картометрический метод	5.0	-
3020	471926.92	1351684.96	Картометрический метод	5.0	-
3021	471901.02	1351676.82	Картометрический метод	5.0	-
3022	471880.76	1351673.06	Картометрический метод	5.0	-
3023	471858.18	1351672.55	Картометрический метод	5.0	-
3024	471839.98	1351674.43	Картометрический метод	5.0	-
3025	471813.12	1351682.36	Картометрический метод	5.0	-

2. Сведения о характерных точках границ объекта					
Обозначение характерных точек границ	Координаты, м		Метод определения координат характерной точки	Средняя квадратическая погрешность положения характерной точки (Mt), м	Описание обозначения точки на местности (при наличии)
	X	Y			
1	2	3	4	5	6
3026	471792.90	1351687.20	Картометрический метод	5.0	-
3027	471754.26	1351703.76	Картометрический метод	5.0	-
3028	471688.54	1351727.36	Картометрический метод	5.0	-
3029	471667.63	1351729.76	Картометрический метод	5.0	-
3030	471641.34	1351729.42	Картометрический метод	5.0	-
3031	471610.42	1351723.37	Картометрический метод	5.0	-
3032	471563.83	1351701.84	Картометрический метод	5.0	-
3033	471501.28	1351668.84	Картометрический метод	5.0	-
3034	471415.38	1351616.68	Картометрический метод	5.0	-
3035	471351.18	1351577.28	Картометрический метод	5.0	-
3036	471290.70	1351544.72	Картометрический метод	5.0	-
3037	471225.44	1351508.81	Картометрический метод	5.0	-
3038	471181.72	1351483.02	Картометрический метод	5.0	-
3039	471144.92	1351457.96	Картометрический метод	5.0	-
3040	471125.68	1351442.30	Картометрический метод	5.0	-
3041	471105.74	1351421.72	Картометрический метод	5.0	-
3042	471086.94	1351400.38	Картометрический метод	5.0	-
3043	471041.02	1351337.18	Картометрический метод	5.0	-
3044	471014.54	1351300.54	Картометрический метод	5.0	-
3045	470985.70	1351266.12	Картометрический метод	5.0	-
3046	470966.55	1351241.40	Картометрический метод	5.0	-
3047	470940.90	1351213.37	Картометрический метод	5.0	-
3048	470921.58	1351199.90	Картометрический метод	5.0	-
3049	470895.91	1351183.78	Картометрический метод	5.0	-
3050	470864.06	1351171.39	Картометрический метод	5.0	-
3051	470776.62	1351152.17	Картометрический метод	5.0	-

2. Сведения о характерных точках границ объекта					
Обозначение характерных точек границ	Координаты, м		Метод определения координат характерной точки	Средняя квадратическая погрешность положения характерной точки (Mt), м	Описание обозначения точки на местности (при наличии)
	X	Y			
1	2	3	4	5	6
3052	470669.64	1351118.56	Картометрический метод	5.0	-
3053	470594.30	1351079.26	Картометрический метод	5.0	-
3054	470535.14	1351044.46	Картометрический метод	5.0	-
3055	470520.00	1351037.29	Картометрический метод	5.0	-
3056	470506.64	1351031.53	Картометрический метод	5.0	-
3057	470495.96	1351027.90	Картометрический метод	5.0	-
3058	470473.03	1351023.40	Картометрический метод	5.0	-
3059	470473.96	1351013.58	Картометрический метод	5.0	-
3060	470482.10	1351002.46	Картометрический метод	5.0	-
3061	470501.92	1351006.68	Картометрический метод	5.0	-
3062	470511.28	1351009.87	Картометрический метод	5.0	-
3063	470514.55	1351010.98	Картометрический метод	5.0	-
3064	470529.08	1351017.24	Картометрический метод	5.0	-
3065	470545.45	1351025.00	Картометрический метод	5.0	-
3066	470604.98	1351060.00	Картометрический метод	5.0	-
3067	470678.10	1351098.16	Картометрический метод	5.0	-
3068	470782.28	1351130.89	Картометрический метод	5.0	-
3069	470870.44	1351150.27	Картометрический метод	5.0	-
3070	470905.84	1351164.04	Картометрический метод	5.0	-
3071	470933.72	1351181.54	Картометрический метод	5.0	-
3072	470955.48	1351196.72	Картометрический метод	5.0	-
3073	470983.39	1351227.22	Картометрический метод	5.0	-
3074	471002.84	1351252.31	Картометрический метод	5.0	-
3075	471031.91	1351287.01	Картометрический метод	5.0	-
3076	471058.98	1351324.46	Картометрический метод	5.0	-
3077	471103.96	1351386.42	Картометрический метод	5.0	-

2. Сведения о характерных точках границ объекта					
Обозначение характерных точек границ	Координаты, м		Метод определения координат характерной точки	Средняя квадратическая погрешность положения характерной точки (Mt), м	Описание обозначения точки на местности (при наличии)
	X	Y			
1	2	3	4	5	6
3078	471121.91	1351406.80	Картометрический метод	5.0	-
3079	471140.58	1351426.06	Картометрический метод	5.0	-
3080	471158.08	1351440.30	Картометрический метод	5.0	-
3081	471193.51	1351464.43	Картометрический метод	5.0	-
3082	471236.34	1351489.70	Картометрический метод	5.0	-
3083	471301.22	1351525.40	Картометрический метод	5.0	-
3084	471362.16	1351558.21	Картометрический метод	5.0	-
3085	471426.84	1351597.90	Картометрический метод	5.0	-
3086	471512.18	1351649.72	Картометрический метод	5.0	-
3087	471573.54	1351682.10	Картометрический метод	5.0	-
3088	471617.24	1351702.29	Картометрический метод	5.0	-
3089	471643.61	1351707.44	Картометрический метод	5.0	-
3090	471666.51	1351707.74	Картометрический метод	5.0	-
3091	471683.58	1351705.78	Картометрический метод	5.0	-
3092	471746.14	1351683.30	Картометрический метод	5.0	-
3093	471785.96	1351666.24	Картометрический метод	5.0	-
3094	471807.44	1351661.10	Картометрический метод	5.0	-
3095	471841.96	1351651.09	Картометрический метод	5.0	-
3096	471883.02	1351651.10	Картометрический метод	5.0	-
3097	471906.34	1351655.44	Картометрический метод	5.0	-
3098	471934.00	1351664.12	Картометрический метод	5.0	-
3099	471970.55	1351677.46	Картометрический метод	5.0	-
3100	471998.22	1351690.81	Картометрический метод	5.0	-
3101	472017.28	1351703.63	Картометрический метод	5.0	-
3102	472106.86	1351773.30	Картометрический метод	5.0	-
3103	472112.08	1351774.14	Картометрический метод	5.0	-

2. Сведения о характерных точках границ объекта					
Обозначение характерных точек границ	Координаты, м		Метод определения координат характерной точки	Средняя квадратическая погрешность положения характерной точки (Mt), м	Описание обозначения точки на местности (при наличии)
	X	Y			
1	2	3	4	5	6
3104	472120.58	1351780.34	Картометрический метод	5.0	-
3105	472121.58	1351784.58	Картометрический метод	5.0	-
3106	472153.38	1351808.98	Картометрический метод	5.0	-
3107	472178.18	1351824.10	Картометрический метод	5.0	-
3108	472211.12	1351842.10	Картометрический метод	5.0	-
3109	472252.14	1351859.67	Картометрический метод	5.0	-
3110	472402.90	1351927.55	Картометрический метод	5.0	-
3111	472414.22	1351934.40	Картометрический метод	5.0	-
3112	472426.12	1351943.34	Картометрический метод	5.0	-
3113	472506.24	1352011.38	Картометрический метод	5.0	-
3114	472512.96	1352015.23	Картометрический метод	5.0	-
3115	472552.30	1352026.24	Картометрический метод	5.0	-
3116	472642.11	1352045.82	Картометрический метод	5.0	-
3117	472740.40	1352068.90	Картометрический метод	5.0	-
3118	472824.32	1352089.74	Картометрический метод	5.0	-
3119	472828.70	1352087.88	Картометрический метод	5.0	-
3120	472839.54	1352090.38	Картометрический метод	5.0	-
3121	472842.82	1352093.75	Картометрический метод	5.0	-
3122	472893.78	1352104.79	Картометрический метод	5.0	-
3123	473054.45	1352117.84	Картометрический метод	5.0	-
3124	473073.38	1352120.78	Картометрический метод	5.0	-
3125	473091.82	1352125.40	Картометрический метод	5.0	-
3126	473134.64	1352141.31	Картометрический метод	5.0	-
3127	473156.69	1352150.58	Картометрический метод	5.0	-
3128	473169.56	1352157.37	Картометрический метод	5.0	-
3129	473191.01	1352176.87	Картометрический метод	5.0	-

2. Сведения о характерных точках границ объекта					
Обозначение характерных точек границ	Координаты, м		Метод определения координат характерной точки	Средняя квадратическая погрешность положения характерной точки (Mt), м	Описание обозначения точки на местности (при наличии)
	X	Y			
1	2	3	4	5	6
3130	473264.15	1352237.24	Картометрический метод	5.0	-
3131	473271.37	1352235.90	Картометрический метод	5.0	-
3132	473281.10	1352244.38	Картометрический метод	5.0	-
3133	473282.08	1352251.78	Картометрический метод	5.0	-
3134	473317.04	1352280.10	Картометрический метод	5.0	-
3135	473337.64	1352290.26	Картометрический метод	5.0	-
3136	473361.82	1352299.80	Картометрический метод	5.0	-
3137	473399.28	1352309.55	Картометрический метод	5.0	-
3138	473469.78	1352325.08	Картометрический метод	5.0	-
3139	473526.02	1352338.20	Картометрический метод	5.0	-
3140	473561.61	1352347.34	Картометрический метод	5.0	-
3141	473590.99	1352356.60	Картометрический метод	5.0	-
3142	473620.46	1352368.77	Картометрический метод	5.0	-
3143	473753.83	1352436.08	Картометрический метод	5.0	-
3144	473785.38	1352450.04	Картометрический метод	5.0	-
3145	473893.28	1352481.69	Картометрический метод	5.0	-
3146	473913.56	1352485.52	Картометрический метод	5.0	-
3147	473956.64	1352487.65	Картометрический метод	5.0	-
3148	474016.74	1352489.82	Картометрический метод	5.0	-
3149	474086.80	1352489.56	Картометрический метод	5.0	-
3150	474148.31	1352488.28	Картометрический метод	5.0	-
3151	474170.25	1352486.44	Картометрический метод	5.0	-
3152	474189.58	1352484.36	Картометрический метод	5.0	-
3153	474207.76	1352479.74	Картометрический метод	5.0	-
3154	474225.14	1352472.91	Картометрический метод	5.0	-
3155	474269.15	1352443.34	Картометрический метод	5.0	-

2. Сведения о характерных точках границ объекта					
Обозначение характерных точек границ	Координаты, м		Метод определения координат характерной точки	Средняя квадратическая погрешность положения характерной точки (Mt), м	Описание обозначения точки на местности (при наличии)
	X	Y			
1	2	3	4	5	6
3156	474338.85	1352392.00	Картометрический метод	5.0	-
3157	474471.08	1352294.30	Картометрический метод	5.0	-
3158	474525.94	1352252.99	Картометрический метод	5.0	-
3159	474528.84	1352246.00	Картометрический метод	5.0	-
3160	474535.52	1352240.78	Картометрический метод	5.0	-
3161	474543.98	1352239.41	Картометрический метод	5.0	-
3162	474616.74	1352185.76	Картометрический метод	5.0	-
3163	474621.26	1352181.12	Картометрический метод	5.0	-
3164	474624.18	1352180.30	Картометрический метод	5.0	-
3165	474632.18	1352174.41	Картометрический метод	5.0	-
3166	474637.12	1352162.63	Картометрический метод	5.0	-
3167	474636.12	1352153.53	Картометрический метод	5.0	-
3168	474635.13	1352150.08	Картометрический метод	5.0	-
3169	474635.13	1352150.08	Картометрический метод	5.0	-
3170	474634.47	1352147.76	Картометрический метод	5.0	-
3171	474625.93	1352091.56	Картометрический метод	5.0	-
3172	474622.00	1352065.75	Картометрический метод	5.0	-
3173	474619.84	1352047.04	Картометрический метод	5.0	-
3174	474619.22	1352044.59	Картометрический метод	5.0	-
3175	474616.12	1352032.42	Картометрический метод	5.0	-
3176	474610.08	1352004.46	Картометрический метод	5.0	-
3177	474601.94	1351977.44	Картометрический метод	5.0	-
3178	474593.65	1351952.68	Картометрический метод	5.0	-
3179	474580.83	1351921.00	Картометрический метод	5.0	-
3180	474554.24	1351875.63	Картометрический метод	5.0	-
3181	474549.04	1351868.15	Картометрический метод	5.0	-

2. Сведения о характерных точках границ объекта					
Обозначение характерных точек границ	Координаты, м		Метод определения координат характерной точки	Средняя квадратическая погрешность положения характерной точки (Mt), м	Описание обозначения точки на местности (при наличии)
	X	Y			
1	2	3	4	5	6
3182	474539.86	1351854.92	Картометрический метод	5.0	-
3183	474530.04	1351843.17	Картометрический метод	5.0	-
3184	474518.54	1351832.24	Картометрический метод	5.0	-
3185	474503.94	1351817.63	Картометрический метод	5.0	-
3186	474480.15	1351794.77	Картометрический метод	5.0	-
3187	474463.55	1351779.67	Картометрический метод	5.0	-
3188	474406.49	1351723.91	Картометрический метод	5.0	-
3189	474395.24	1351711.30	Картометрический метод	5.0	-
3190	474371.72	1351680.35	Картометрический метод	5.0	-
3191	474353.30	1351646.04	Картометрический метод	5.0	-
3192	474343.15	1351615.25	Картометрический метод	5.0	-
3193	474335.37	1351592.32	Картометрический метод	5.0	-
3194	474330.73	1351569.99	Картометрический метод	5.0	-
3195	474328.24	1351546.72	Картометрический метод	5.0	-
3196	474327.41	1351523.14	Картометрический метод	5.0	-
3197	474328.27	1351505.10	Картометрический метод	5.0	-
3198	474329.29	1351500.01	Картометрический метод	5.0	-
3199	474332.36	1351484.71	Картометрический метод	5.0	-
3200	474360.88	1351379.57	Картометрический метод	5.0	-
3201	474388.62	1351268.30	Картометрический метод	5.0	-
3202	474435.37	1351094.69	Картометрический метод	5.0	-
3203	474444.10	1351056.54	Картометрический метод	5.0	-
3204	474447.27	1351028.41	Картометрический метод	5.0	-
3205	474449.63	1351017.80	Картометрический метод	5.0	-
3206	474448.49	1351017.55	Картометрический метод	5.0	-
3207	474449.85	1351005.46	Картометрический метод	5.0	-

2. Сведения о характерных точках границ объекта					
Обозначение характерных точек границ	Координаты, м		Метод определения координат характерной точки	Средняя квадратическая погрешность положения характерной точки (Mt), м	Описание обозначения точки на местности (при наличии)
	X	Y			
1	2	3	4	5	6
3208	474450.88	1350996.34	Картометрический метод	5.0	-
3209	474452.99	1350977.59	Картометрический метод	5.0	-
3210	474454.88	1350960.83	Картометрический метод	5.0	-
3211	474456.13	1350904.04	Картометрический метод	5.0	-
3212	474454.88	1350847.32	Картометрический метод	5.0	-
3213	474450.12	1350795.84	Картометрический метод	5.0	-
3214	474420.46	1350493.69	Картометрический метод	5.0	-
3215	474417.86	1350467.24	Картометрический метод	5.0	-
3216	474416.94	1350438.28	Картометрический метод	5.0	-
3217	474420.02	1350405.26	Картометрический метод	5.0	-
3218	474425.33	1350378.72	Картометрический метод	5.0	-
3219	474433.14	1350356.40	Картометрический метод	5.0	-
3220	474433.55	1350355.24	Картометрический метод	5.0	-
3221	474440.33	1350335.94	Картометрический метод	5.0	-
3222	474443.67	1350326.45	Картометрический метод	5.0	-
3223	474460.10	1350295.46	Картометрический метод	5.0	-
3224	474478.83	1350268.42	Картометрический метод	5.0	-
3225	474480.48	1350266.74	Картометрический метод	5.0	-
3226	474487.32	1350271.46	Картометрический метод	5.0	-
3227	474498.27	1350279.03	Картометрический метод	5.0	-
3228	474478.92	1350306.92	Картометрический метод	5.0	-
3229	474465.54	1350332.16	Картометрический метод	5.0	-
3230	474465.54	1350332.16	Картометрический метод	5.0	-
3231	474463.88	1350335.30	Картометрический метод	5.0	-
3232	474459.78	1350346.97	Картометрический метод	5.0	-
3233	474453.91	1350363.68	Картометрический метод	5.0	-

2. Сведения о характерных точках границ объекта					
Обозначение характерных точек границ	Координаты, м		Метод определения координат характерной точки	Средняя квадратическая погрешность положения характерной точки (Mt), м	Описание обозначения точки на местности (при наличии)
	X	Y			
1	2	3	4	5	6
3234	474446.60	1350384.54	Картометрический метод	5.0	-
3235	474441.82	1350408.45	Картометрический метод	5.0	-
3236	474438.97	1350438.96	Картометрический метод	5.0	-
3237	474439.82	1350465.81	Картометрический метод	5.0	-
3238	474460.57	1350677.14	Картометрический метод	5.0	-
3239	474464.66	1350718.73	Картометрический метод	5.0	-
3240	474472.03	1350793.82	Картометрический метод	5.0	-
3241	474476.85	1350846.06	Картометрический метод	5.0	-
3242	474478.14	1350904.04	Картометрический метод	5.0	-
3243	474476.85	1350962.31	Картометрический метод	5.0	-
3244	474471.72	1351007.92	Картометрический метод	5.0	-
3245	474465.82	1351060.24	Картометрический метод	5.0	-
3246	474456.75	1351099.87	Картометрический метод	5.0	-
3247	474413.14	1351261.81	Картометрический метод	5.0	-
3248	474409.88	1351273.92	Картометрический метод	5.0	-
3249	474382.23	1351384.89	Картометрический метод	5.0	-
3250	474368.28	1351436.33	Картометрический метод	5.0	-
3251	474353.76	1351489.90	Картометрический метод	5.0	-
3252	474350.17	1351507.80	Картометрический метод	5.0	-
3253	474349.43	1351523.28	Картометрический метод	5.0	-
3254	474350.20	1351545.16	Картометрический метод	5.0	-
3255	474352.49	1351566.57	Картометрический метод	5.0	-
3256	474356.63	1351586.53	Картометрический метод	5.0	-
3257	474364.01	1351608.27	Картометрический метод	5.0	-
3258	474369.53	1351625.00	Картометрический метод	5.0	-
3259	474373.60	1351637.32	Картометрический метод	5.0	-

2. Сведения о характерных точках границ объекта					
Обозначение характерных точек границ	Координаты, м		Метод определения координат характерной точки	Средняя квадратическая погрешность положения характерной точки (Mt), м	Описание обозначения точки на местности (при наличии)
	X	Y			
1	2	3	4	5	6
3260	474380.88	1351650.89	Картометрический метод	5.0	-
3261	474390.28	1351668.42	Картометрический метод	5.0	-
3262	474397.78	1351678.29	Картометрический метод	5.0	-
3263	474412.23	1351697.30	Картометрический метод	5.0	-
3264	474422.40	1351708.70	Картометрический метод	5.0	-
3265	474433.47	1351719.52	Картометрический метод	5.0	-
3266	474465.15	1351750.47	Картометрический метод	5.0	-
3267	474471.27	1351758.34	Картометрический метод	5.0	-
3268	474476.72	1351761.78	Картометрический метод	5.0	-
3269	474478.75	1351763.76	Картометрический метод	5.0	-
3270	474513.95	1351796.69	Картометрический метод	5.0	-
3271	474533.86	1351816.46	Картометрический метод	5.0	-
3272	474546.11	1351828.09	Картометрический метод	5.0	-
3273	474557.37	1351841.57	Картометрический метод	5.0	-
3274	474569.41	1351858.90	Картометрический метод	5.0	-
3275	474572.67	1351863.60	Картометрический метод	5.0	-
3276	474600.69	1351911.44	Картометрический метод	5.0	-
3277	474614.29	1351945.06	Картометрический метод	5.0	-
3278	474622.91	1351970.77	Картометрический метод	5.0	-
3279	474631.40	1351998.96	Картометрический метод	5.0	-
3280	474637.54	1352027.38	Картометрический метод	5.0	-
3281	474638.20	1352029.96	Картометрический метод	5.0	-
3282	474641.08	1352041.28	Картометрический метод	5.0	-
3283	474641.53	1352043.04	Картометрический метод	5.0	-
3284	474643.00	1352055.84	Картометрический метод	5.0	-
3285	474643.82	1352062.92	Картометрический метод	5.0	-

2. Сведения о характерных точках границ объекта					
Обозначение характерных точек границ	Координаты, м		Метод определения координат характерной точки	Средняя квадратическая погрешность положения характерной точки (Mt), м	Описание обозначения точки на местности (при наличии)
	X	Y			
1	2	3	4	5	6
3286	474654.61	1352133.87	Картометрический метод	5.0	-
3287	474655.99	1352142.98	Картометрический метод	5.0	-
3288	474660.10	1352148.83	Картометрический метод	5.0	-
3289	474668.56	1352148.53	Картометрический метод	5.0	-
3290	474691.03	1352131.63	Картометрический метод	5.0	-
3291	474728.51	1352103.43	Картометрический метод	5.0	-
3292	474758.23	1352081.08	Картометрический метод	5.0	-
3293	474765.03	1352075.96	Картометрический метод	5.0	-
3294	474944.56	1351950.75	Картометрический метод	5.0	-
3295	475052.02	1351876.94	Картометрический метод	5.0	-
3296	475096.11	1351851.43	Картометрический метод	5.0	-
3297	475146.27	1351824.16	Картометрический метод	5.0	-
3298	475202.06	1351797.06	Картометрический метод	5.0	-
3299	475218.28	1351793.17	Картометрический метод	5.0	-
3300	475233.50	1351789.52	Картометрический метод	5.0	-
3301	475266.23	1351784.12	Картометрический метод	5.0	-
3302	475300.20	1351780.28	Картометрический метод	5.0	-
3303	475322.22	1351780.60	Картометрический метод	5.0	-
3304	475333.56	1351781.70	Картометрический метод	5.0	-
3305	475344.56	1351785.37	Картометрический метод	5.0	-
3306	475351.18	1351788.47	Картометрический метод	5.0	-
3307	475399.40	1351811.04	Картометрический метод	5.0	-
3308	475458.14	1351841.18	Картометрический метод	5.0	-
3309	475478.02	1351847.79	Картометрический метод	5.0	-
3310	475509.81	1351849.94	Картометрический метод	5.0	-
3311	475567.52	1351853.60	Картометрический метод	5.0	-

2. Сведения о характерных точках границ объекта					
Обозначение характерных точек границ	Координаты, м		Метод определения координат характерной точки	Средняя квадратическая погрешность положения характерной точки (Mt), м	Описание обозначения точки на местности (при наличии)
	X	Y			
1	2	3	4	5	6
3312	475567.52	1351853.60	Картометрический метод	5.0	-
3313	475661.51	1351860.17	Картометрический метод	5.0	-
3314	475664.80	1351860.40	Картометрический метод	5.0	-
3315	475668.99	1351857.08	Картометрический метод	5.0	-
3316	475679.38	1351857.82	Картометрический метод	5.0	-
3317	475682.80	1351861.62	Картометрический метод	5.0	-
3318	475700.81	1351862.83	Картометрический метод	5.0	-
3319	475740.97	1351866.94	Картометрический метод	5.0	-
3320	475806.28	1351878.87	Картометрический метод	5.0	-
3321	475814.96	1351880.67	Картометрический метод	5.0	-
3322	475841.70	1351886.21	Картометрический метод	5.0	-
3323	475954.00	1351909.48	Картометрический метод	5.0	-
3324	476012.14	1351925.36	Картометрический метод	5.0	-
3325	476038.78	1351937.38	Картометрический метод	5.0	-
3326	476059.79	1351948.52	Картометрический метод	5.0	-
3327	476080.74	1351960.44	Картометрический метод	5.0	-
3328	476090.87	1351968.68	Картометрический метод	5.0	-
3329	476106.37	1351981.28	Картометрический метод	5.0	-
3330	476114.49	1351993.47	Картометрический метод	5.0	-
3331	476117.88	1351998.56	Картометрический метод	5.0	-
3332	476131.22	1352019.64	Картометрический метод	5.0	-
3333	476144.76	1352039.16	Картометрический метод	5.0	-
3334	476154.32	1352055.97	Картометрический метод	5.0	-
3335	476155.61	1352058.92	Картометрический метод	5.0	-
3336	476166.32	1352083.46	Картометрический метод	5.0	-
3337	476166.84	1352084.54	Картометрический метод	5.0	-

2. Сведения о характерных точках границ объекта					
Обозначение характерных точек границ	Координаты, м		Метод определения координат характерной точки	Средняя квадратическая погрешность положения характерной точки (Mt), м	Описание обозначения точки на местности (при наличии)
	X	Y			
1	2	3	4	5	6
3338	476219.19	1352192.60	Картометрический метод	5.0	-
3339	476222.75	1352200.71	Картометрический метод	5.0	-
3340	476237.86	1352235.16	Картометрический метод	5.0	-
3341	476252.54	1352256.46	Картометрический метод	5.0	-
3342	476266.24	1352269.88	Картометрический метод	5.0	-
3343	476276.59	1352277.74	Картометрический метод	5.0	-
3344	476284.37	1352283.65	Картометрический метод	5.0	-
3345	476289.94	1352287.88	Картометрический метод	5.0	-
3346	476323.19	1352309.22	Картометрический метод	5.0	-
3347	476381.35	1352341.10	Картометрический метод	5.0	-
3348	476437.24	1352371.24	Картометрический метод	5.0	-
3349	476435.36	1352374.80	Картометрический метод	5.0	-
3350	476443.34	1352378.94	Картометрический метод	5.0	-
3351	476445.14	1352375.51	Картометрический метод	5.0	-
3352	476495.56	1352402.70	Картометрический метод	5.0	-
3353	476610.02	1352463.98	Картометрический метод	5.0	-
3354	476668.39	1352493.08	Картометрический метод	5.0	-
3355	476732.09	1352527.72	Картометрический метод	5.0	-
3356	476743.82	1352533.47	Картометрический метод	5.0	-
3357	476744.37	1352533.74	Картометрический метод	5.0	-
3358	476744.54	1352533.42	Картометрический метод	5.0	-
3359	476744.54	1352533.41	Картометрический метод	5.0	-
3360	476744.57	1352533.35	Картометрический метод	5.0	-
3361	476745.97	1352530.66	Картометрический метод	5.0	-
3362	476767.20	1352541.82	Картометрический метод	5.0	-
3363	476851.30	1352591.69	Картометрический метод	5.0	-

2. Сведения о характерных точках границ объекта					
Обозначение характерных точек границ	Координаты, м		Метод определения координат характерной точки	Средняя квадратическая погрешность положения характерной точки (Mt), м	Описание обозначения точки на местности (при наличии)
	X	Y			
1	2	3	4	5	6
3364	476907.73	1352651.11	Картометрический метод	5.0	-
3365	476926.41	1352671.09	Картометрический метод	5.0	-
3366	476952.63	1352715.33	Картометрический метод	5.0	-
3367	476965.51	1352733.06	Картометрический метод	5.0	-
3368	477032.51	1352818.79	Картометрический метод	5.0	-
3369	476978.40	1352617.35	Картометрический метод	5.0	-
3370	476969.72	1352583.08	Картометрический метод	5.0	-
3371	476954.88	1352524.52	Картометрический метод	5.0	-
3372	476851.91	1352151.22	Картометрический метод	5.0	-
3373	476848.86	1352152.04	Картометрический метод	5.0	-
3374	476839.50	1352116.30	Картометрический метод	5.0	-
3375	476805.64	1351987.06	Картометрический метод	5.0	-
3376	476756.11	1351801.96	Картометрический метод	5.0	-
3377	476736.26	1351727.79	Картометрический метод	5.0	-
3378	476721.72	1351673.46	Картометрический метод	5.0	-
3379	476713.68	1351643.67	Картометрический метод	5.0	-
3380	476685.44	1351538.96	Картометрический метод	5.0	-
3381	476663.07	1351456.08	Картометрический метод	5.0	-
3382	476649.52	1351404.01	Картометрический метод	5.0	-
3383	476578.51	1351131.30	Картометрический метод	5.0	-
3384	476567.64	1351075.29	Картометрический метод	5.0	-
3385	476561.38	1351032.06	Картометрический метод	5.0	-
3386	476549.29	1350948.52	Картометрический метод	5.0	-
3387	476530.43	1350806.71	Картометрический метод	5.0	-
3388	476517.52	1350715.21	Картометрический метод	5.0	-
3389	476512.15	1350677.11	Картометрический метод	5.0	-

2. Сведения о характерных точках границ объекта					
Обозначение характерных точек границ	Координаты, м		Метод определения координат характерной точки	Средняя квадратическая погрешность положения характерной точки (Mt), м	Описание обозначения точки на местности (при наличии)
	X	Y			
1	2	3	4	5	6
3390	476510.73	1350667.07	Картометрический метод	5.0	-
3391	476500.88	1350597.25	Картометрический метод	5.0	-
3392	476486.96	1350496.44	Картометрический метод	5.0	-
3393	476471.39	1350383.73	Картометрический метод	5.0	-
3394	476459.13	1350294.96	Картометрический метод	5.0	-
3395	476454.07	1350258.29	Картометрический метод	5.0	-
3396	476447.91	1350212.48	Картометрический метод	5.0	-
3397	476414.26	1349962.41	Картометрический метод	5.0	-
3398	476398.12	1349846.23	Картометрический метод	5.0	-
3399	476379.51	1349712.38	Картометрический метод	5.0	-
3400	476342.28	1349447.52	Картометрический метод	5.0	-
3401	476335.27	1349422.29	Картометрический метод	5.0	-
3402	476334.21	1349418.48	Картометрический метод	5.0	-
3403	476329.96	1349403.20	Картометрический метод	5.0	-
3404	476320.12	1349376.71	Картометрический метод	5.0	-
3405	476308.95	1349360.69	Картометрический метод	5.0	-
3406	476291.80	1349342.82	Картометрический метод	5.0	-
3407	476270.77	1349327.94	Картометрический метод	5.0	-
3408	476236.67	1349305.74	Картометрический метод	5.0	-
3409	476155.94	1349253.54	Картометрический метод	5.0	-
3410	475907.91	1349089.44	Картометрический метод	5.0	-
3411	475656.22	1348925.43	Картометрический метод	5.0	-
3412	475619.16	1348901.21	Картометрический метод	5.0	-
3413	475541.02	1348850.05	Картометрический метод	5.0	-
3414	475319.84	1348704.63	Картометрический метод	5.0	-
3415	475112.83	1348570.86	Картометрический метод	5.0	-

2. Сведения о характерных точках границ объекта					
Обозначение характерных точек границ	Координаты, м		Метод определения координат характерной точки	Средняя квадратическая погрешность положения характерной точки (Mt), м	Описание обозначения точки на местности (при наличии)
	X	Y			
1	2	3	4	5	6
3416	475045.13	1348526.54	Картометрический метод	5.0	-
3417	475028.28	1348515.51	Картометрический метод	5.0	-
3418	474990.07	1348490.49	Картометрический метод	5.0	-
3419	474947.69	1348462.74	Картометрический метод	5.0	-
3420	474882.11	1348420.82	Картометрический метод	5.0	-
3421	474829.37	1348387.25	Картометрический метод	5.0	-
3422	474797.69	1348371.63	Картометрический метод	5.0	-
3423	474751.65	1348348.92	Картометрический метод	5.0	-
3424	474682.32	1348319.60	Картометрический метод	5.0	-
3425	474675.74	1348317.29	Картометрический метод	5.0	-
3426	474630.84	1348301.55	Картометрический метод	5.0	-
3427	474556.50	1348281.37	Картометрический метод	5.0	-
3428	474503.32	1348273.11	Картометрический метод	5.0	-
3429	474476.86	1348269.01	Картометрический метод	5.0	-
3430	474470.64	1348268.04	Картометрический метод	5.0	-
3431	474355.16	1348253.54	Картометрический метод	5.0	-
3432	474261.60	1348242.10	Картометрический метод	5.0	-
3433	474205.75	1348235.26	Картометрический метод	5.0	-
3434	474166.96	1348231.49	Картометрический метод	5.0	-
3435	473960.84	1348204.05	Картометрический метод	5.0	-
3436	473879.24	1348194.92	Картометрический метод	5.0	-
3437	473761.83	1348183.07	Картометрический метод	5.0	-
3438	473687.51	1348173.06	Картометрический метод	5.0	-
3439	473680.55	1348172.25	Картометрический метод	5.0	-
3440	473568.06	1348159.93	Картометрический метод	5.0	-
3441	473519.27	1348152.82	Картометрический метод	5.0	-

2. Сведения о характерных точках границ объекта					
Обозначение характерных точек границ	Координаты, м		Метод определения координат характерной точки	Средняя квадратическая погрешность положения характерной точки (Mt), м	Описание обозначения точки на местности (при наличии)
	X	Y			
1	2	3	4	5	6
3442	473429.33	1348142.18	Картометрический метод	5.0	-
3443	473357.16	1348133.09	Картометрический метод	5.0	-
3444	473272.35	1348130.43	Картометрический метод	5.0	-
3445	473221.40	1348130.77	Картометрический метод	5.0	-
3446	473193.21	1348130.96	Картометрический метод	5.0	-
3447	473152.26	1348133.21	Картометрический метод	5.0	-
3448	473071.16	1348137.67	Картометрический метод	5.0	-
3449	473044.22	1348139.55	Картометрический метод	5.0	-
3450	472997.38	1348141.71	Картометрический метод	5.0	-
3451	472926.15	1348146.22	Картометрический метод	5.0	-
3452	472916.77	1348146.81	Картометрический метод	5.0	-
3453	472890.43	1348148.49	Картометрический метод	5.0	-
3454	472802.78	1348154.07	Картометрический метод	5.0	-
3455	472780.20	1348155.74	Картометрический метод	5.0	-
3456	472668.57	1348164.02	Картометрический метод	5.0	-
3457	472554.26	1348171.46	Картометрический метод	5.0	-
3458	472540.51	1348172.36	Картометрический метод	5.0	-
3459	472457.42	1348178.28	Картометрический метод	5.0	-
3460	472425.39	1348180.49	Картометрический метод	5.0	-
3461	472379.66	1348183.66	Картометрический метод	5.0	-
3462	472319.13	1348187.70	Картометрический метод	5.0	-
3463	472259.53	1348191.68	Картометрический метод	5.0	-
3464	472211.44	1348195.75	Картометрический метод	5.0	-
3465	472190.01	1348197.52	Картометрический метод	5.0	-
3466	472163.09	1348199.74	Картометрический метод	5.0	-
3467	472103.77	1348204.63	Картометрический метод	5.0	-

2. Сведения о характерных точках границ объекта					
Обозначение характерных точек границ	Координаты, м		Метод определения координат характерной точки	Средняя квадратическая погрешность положения характерной точки (Mt), м	Описание обозначения точки на местности (при наличии)
	X	Y			
1	2	3	4	5	6
3468	472005.83	1348211.63	Картометрический метод	5.0	-
3469	471923.02	1348218.08	Картометрический метод	5.0	-
3470	471850.47	1348223.72	Картометрический метод	5.0	-
3471	471785.68	1348229.66	Картометрический метод	5.0	-
3472	471765.40	1348230.38	Картометрический метод	5.0	-
3473	471739.66	1348231.30	Картометрический метод	5.0	-
3474	471693.07	1348230.75	Картометрический метод	5.0	-
3475	471655.45	1348228.03	Картометрический метод	5.0	-
3476	471629.04	1348225.32	Картометрический метод	5.0	-
3477	471594.73	1348221.67	Картометрический метод	5.0	-
3478	471554.91	1348216.50	Картометрический метод	5.0	-
3479	471526.77	1348210.98	Картометрический метод	5.0	-
3480	471495.75	1348202.74	Картометрический метод	5.0	-
3481	471464.38	1348192.65	Картометрический метод	5.0	-
3482	471430.82	1348180.69	Картометрический метод	5.0	-
3483	471368.13	1348155.81	Картометрический метод	5.0	-
3484	471347.49	1348147.62	Картометрический метод	5.0	-
3485	471343.19	1348136.38	Картометрический метод	5.0	-
3486	471342.09	1348133.52	Картометрический метод	5.0	-
3487	471339.46	1348126.67	Картометрический метод	5.0	-
3488	471340.00	1348120.90	Картометрический метод	5.0	-
3489	471438.57	1348160.10	Картометрический метод	5.0	-
3490	471471.45	1348171.81	Картометрический метод	5.0	-
3491	471501.95	1348181.63	Картометрический метод	5.0	-
3492	471516.77	1348185.56	Картометрический метод	5.0	-
3493	471531.72	1348189.53	Картометрический метод	5.0	-

2. Сведения о характерных точках границ объекта					
Обозначение характерных точек границ	Координаты, м		Метод определения координат характерной точки	Средняя квадратическая погрешность положения характерной точки (Mt), м	Описание обозначения точки на местности (при наличии)
	X	Y			
1	2	3	4	5	6
3494	471558.45	1348194.77	Картометрический метод	5.0	-
3495	471597.31	1348199.82	Картометрический метод	5.0	-
3496	471631.32	1348203.44	Картометрический метод	5.0	-
3497	471657.37	1348206.11	Картометрический метод	5.0	-
3498	471693.99	1348208.76	Картометрический метод	5.0	-
3499	471714.51	1348209.00	Картометрический метод	5.0	-
3500	471739.39	1348209.29	Картометрический метод	5.0	-
3501	471764.62	1348208.40	Картометрический метод	5.0	-
3502	471784.29	1348207.70	Картометрический метод	5.0	-
3503	471848.61	1348201.80	Картометрический метод	5.0	-
3504	471921.31	1348196.15	Картометрический метод	5.0	-
3505	471980.43	1348191.54	Картометрический метод	5.0	-
3506	472004.20	1348189.69	Картометрический метод	5.0	-
3507	472102.08	1348182.70	Картометрический метод	5.0	-
3508	472172.24	1348176.91	Картометрический метод	5.0	-
3509	472188.20	1348175.59	Картометрический метод	5.0	-
3510	472209.61	1348173.83	Картометрический метод	5.0	-
3511	472257.87	1348169.74	Картометрический метод	5.0	-
3512	472349.62	1348163.62	Картометрический метод	5.0	-
3513	472378.16	1348161.71	Картометрический метод	5.0	-
3514	472423.87	1348158.55	Картометрический метод	5.0	-
3515	472455.88	1348156.33	Картометрический метод	5.0	-
3516	472539.02	1348150.41	Картометрический метод	5.0	-
3517	472569.71	1348148.41	Картометрический метод	5.0	-
3518	472667.04	1348142.07	Картометрический метод	5.0	-
3519	472778.58	1348133.80	Картометрический метод	5.0	-

2. Сведения о характерных точках границ объекта					
Обозначение характерных точек границ	Координаты, м		Метод определения координат характерной точки	Средняя квадратическая погрешность положения характерной точки (Mt), м	Описание обозначения точки на местности (при наличии)
	X	Y			
1	2	3	4	5	6
3520	472801.27	1348132.12	Картометрический метод	5.0	-
3521	472889.03	1348126.53	Картометрический метод	5.0	-
3522	472915.38	1348124.85	Картометрический метод	5.0	-
3523	472929.48	1348123.96	Картометрический метод	5.0	-
3524	472996.18	1348119.74	Картометрический метод	5.0	-
3525	473042.94	1348117.59	Картометрический метод	5.0	-
3526	473069.79	1348115.71	Картометрический метод	5.0	-
3527	473151.05	1348111.24	Картометрический метод	5.0	-
3528	473192.53	1348108.96	Картометрический метод	5.0	-
3529	473272.62	1348108.42	Картометрический метод	5.0	-
3530	473358.89	1348111.14	Картометрический метод	5.0	-
3531	473431.98	1348120.34	Картометрический метод	5.0	-
3532	473522.44	1348131.05	Картометрический метод	5.0	-
3533	473570.84	1348138.10	Картометрический метод	5.0	-
3534	473682.95	1348150.38	Картометрический метод	5.0	-
3535	473690.45	1348151.25	Картометрический метод	5.0	-
3536	473764.41	1348161.22	Картометрический метод	5.0	-
3537	473881.56	1348173.04	Картометрический метод	5.0	-
3538	473963.51	1348182.21	Картометрический метод	5.0	-
3539	474169.48	1348209.63	Картометрический метод	5.0	-
3540	474208.15	1348213.39	Картометрический метод	5.0	-
3541	474264.27	1348220.26	Картометрический метод	5.0	-
3542	474357.86	1348231.70	Картометрический метод	5.0	-
3543	474396.66	1348236.64	Картометрический метод	5.0	-
3544	474480.24	1348247.27	Картометрический метод	5.0	-
3545	474506.70	1348251.38	Картометрический метод	5.0	-

2. Сведения о характерных точках границ объекта					
Обозначение характерных точек границ	Координаты, м		Метод определения координат характерной точки	Средняя квадратическая погрешность положения характерной точки (Mt), м	Описание обозначения точки на местности (при наличии)
	X	Y			
1	2	3	4	5	6
3546	474561.08	1348259.82	Картометрический метод	5.0	-
3547	474637.37	1348280.53	Картометрический метод	5.0	-
3548	474690.26	1348299.06	Картометрический метод	5.0	-
3549	474702.98	1348304.44	Картометрический метод	5.0	-
3550	474760.81	1348328.91	Картометрический метод	5.0	-
3551	474807.42	1348351.90	Картометрический метод	5.0	-
3552	474840.17	1348368.05	Картометрический метод	5.0	-
3553	474893.95	1348402.27	Картометрический метод	5.0	-
3554	474959.64	1348444.27	Картометрический метод	5.0	-
3555	475002.12	1348472.09	Картометрический метод	5.0	-
3556	475040.33	1348497.10	Картометрический метод	5.0	-
3557	475052.45	1348505.03	Картометрический метод	5.0	-
3558	475124.82	1348552.42	Картометрический метод	5.0	-
3559	475331.93	1348686.25	Картометрический метод	5.0	-
3560	475553.08	1348831.65	Картометрический метод	5.0	-
3561	475631.21	1348882.80	Картометрический метод	5.0	-
3562	475668.23	1348907.00	Картометрический метод	5.0	-
3563	475919.99	1349071.05	Картометрический метод	5.0	-
3564	476167.98	1349235.13	Картометрический метод	5.0	-
3565	476248.64	1349287.29	Картометрический метод	5.0	-
3566	476283.13	1349309.74	Картометрический метод	5.0	-
3567	476302.79	1349323.65	Картометрический метод	5.0	-
3568	476306.22	1349326.07	Картометрический метод	5.0	-
3569	476326.01	1349346.69	Картометрический метод	5.0	-
3570	476339.76	1349366.42	Картометрический метод	5.0	-
3571	476350.90	1349396.41	Картометрический метод	5.0	-

2. Сведения о характерных точках границ объекта					
Обозначение характерных точек границ	Координаты, м		Метод определения координат характерной точки	Средняя квадратическая погрешность положения характерной точки (Mt), м	Описание обозначения точки на местности (при наличии)
	X	Y			
1	2	3	4	5	6
3572	476355.52	1349413.00	Картометрический метод	5.0	-
3573	476356.46	1349416.40	Картометрический метод	5.0	-
3574	476363.86	1349443.02	Картометрический метод	5.0	-
3575	476401.30	1349709.34	Картометрический метод	5.0	-
3576	476419.91	1349843.20	Картометрический метод	5.0	-
3577	476431.94	1349929.74	Картометрический метод	5.0	-
3578	476436.06	1349959.42	Картометрический метод	5.0	-
3579	476469.71	1350209.54	Картометрический метод	5.0	-
3580	476475.87	1350255.32	Картометрический метод	5.0	-
3581	476493.19	1350380.72	Картометрический метод	5.0	-
3582	476493.98	1350386.46	Картометрический метод	5.0	-
3583	476508.75	1350493.44	Картометрический метод	5.0	-
3584	476522.67	1350594.21	Картометрический метод	5.0	-
3585	476532.52	1350664.00	Картометрический метод	5.0	-
3586	476533.93	1350674.04	Картометрический метод	5.0	-
3587	476552.22	1350803.64	Картометрический метод	5.0	-
3588	476571.09	1350945.54	Картометрический метод	5.0	-
3589	476589.33	1351071.61	Картометрический метод	5.0	-
3590	476599.98	1351126.42	Картометрический метод	5.0	-
3591	476670.81	1351398.47	Картометрический метод	5.0	-
3592	476684.34	1351450.44	Картометрический метод	5.0	-
3593	476706.68	1351533.23	Картометрический метод	5.0	-
3594	476734.93	1351637.94	Картометрический метод	5.0	-
3595	476742.97	1351667.75	Картометрический метод	5.0	-
3596	476757.51	1351722.10	Картометрический метод	5.0	-
3597	476777.36	1351796.28	Картометрический метод	5.0	-

2. Сведения о характерных точках границ объекта					
Обозначение характерных точек границ	Координаты, м		Метод определения координат характерной точки	Средняя квадратическая погрешность положения характерной точки (Mt), м	Описание обозначения точки на местности (при наличии)
	X	Y			
1	2	3	4	5	6
3598	476826.90	1351981.43	Картометрический метод	5.0	-
3599	476849.32	1352067.49	Картометрический метод	5.0	-
3600	476869.89	1352146.42	Картометрический метод	5.0	-
3601	476873.98	1352145.33	Картометрический метод	5.0	-
3602	476925.26	1352345.98	Картометрический метод	5.0	-
3603	476943.63	1352410.64	Картометрический метод	5.0	-
3604	476971.75	1352512.07	Картометрический метод	5.0	-
3605	477006.38	1352636.99	Картометрический метод	5.0	-
3606	477011.36	1352655.49	Картометрический метод	5.0	-
3607	477017.82	1352680.21	Картометрический метод	5.0	-
3608	477040.22	1352765.89	Картометрический метод	5.0	-
3609	477041.58	1352769.85	Картометрический метод	5.0	-
3610	477103.33	1352744.79	Картометрический метод	5.0	-
3611	477135.19	1352736.71	Картометрический метод	5.0	-
3612	477182.61	1352724.69	Картометрический метод	5.0	-
3613	477320.06	1352689.84	Картометрический метод	5.0	-
3614	477320.10	1352689.83	Картометрический метод	5.0	-
3615	477408.42	1352670.67	Картометрический метод	5.0	-
3616	477449.60	1352661.74	Картометрический метод	5.0	-
3617	477449.63	1352661.74	Картометрический метод	5.0	-
3618	477449.79	1352661.70	Картометрический метод	5.0	-
3619	477561.30	1352637.51	Картометрический метод	5.0	-
3620	477582.98	1352632.81	Картометрический метод	5.0	-
3621	477649.48	1352611.56	Картометрический метод	5.0	-
3622	477849.93	1352547.53	Картометрический метод	5.0	-
3623	477903.57	1352522.00	Картометрический метод	5.0	-

2. Сведения о характерных точках границ объекта					
Обозначение характерных точек границ	Координаты, м		Метод определения координат характерной точки	Средняя квадратическая погрешность положения характерной точки (Mt), м	Описание обозначения точки на местности (при наличии)
	X	Y			
1	2	3	4	5	6
3624	477996.52	1352477.76	Картометрический метод	5.0	-
3625	478014.23	1352469.33	Картометрический метод	5.0	-
3626	478027.51	1352461.04	Картометрический метод	5.0	-
3627	478059.40	1352441.12	Картометрический метод	5.0	-
3628	478103.27	1352413.72	Картометрический метод	5.0	-
3629	478109.75	1352409.54	Картометрический метод	5.0	-
3630	478118.12	1352404.14	Картометрический метод	5.0	-
3631	478129.19	1352397.00	Картометрический метод	5.0	-
3632	478132.57	1352394.82	Картометрический метод	5.0	-
3633	478132.57	1352394.82	Картометрический метод	5.0	-
3634	478136.27	1352392.43	Картометрический метод	5.0	-
3635	478137.10	1352391.90	Картометрический метод	5.0	-
3636	478139.15	1352390.58	Картометрический метод	5.0	-
3637	478156.78	1352379.21	Картометрический метод	5.0	-
3638	478193.33	1352355.63	Картометрический метод	5.0	-
3639	478196.20	1352353.42	Картометрический метод	5.0	-
3640	478287.70	1352283.02	Картометрический метод	5.0	-
3641	478297.54	1352275.45	Картометрический метод	5.0	-
3642	478320.64	1352257.67	Картометрический метод	5.0	-
3643	478409.93	1352185.21	Картометрический метод	5.0	-
3644	478419.27	1352177.63	Картометрический метод	5.0	-
3645	478488.52	1352117.24	Картометрический метод	5.0	-
3646	478505.38	1352102.53	Картометрический метод	5.0	-
3647	478545.88	1352061.12	Картометрический метод	5.0	-
3648	478671.80	1351925.97	Картометрический метод	5.0	-
3649	478687.72	1351908.18	Картометрический метод	5.0	-

2. Сведения о характерных точках границ объекта					
Обозначение характерных точек границ	Координаты, м		Метод определения координат характерной точки	Средняя квадратическая погрешность положения характерной точки (Mt), м	Описание обозначения точки на местности (при наличии)
	X	Y			
1	2	3	4	5	6
3650	478823.63	1351744.45	Картометрический метод	5.0	-
3651	479051.19	1351435.84	Картометрический метод	5.0	-
3652	479252.28	1351155.08	Картометрический метод	5.0	-
3653	479268.20	1351132.85	Картометрический метод	5.0	-
3654	479764.97	1350439.26	Картометрический метод	5.0	-
3655	479774.45	1350426.03	Картометрический метод	5.0	-
3656	479791.61	1350402.07	Картометрический метод	5.0	-
3657	480021.99	1350078.97	Картометрический метод	5.0	-
3658	480034.94	1350060.81	Картометрический метод	5.0	-
3659	480319.77	1349642.25	Картометрический метод	5.0	-
3660	480322.46	1349638.29	Картометрический метод	5.0	-
3661	480600.58	1349229.58	Картометрический метод	5.0	-
3662	480747.61	1349007.30	Картометрический метод	5.0	-
3663	480869.13	1348854.18	Картометрический метод	5.0	-
3664	480962.79	1348695.43	Картометрический метод	5.0	-
3665	481012.00	1348584.30	Картометрический метод	5.0	-
3666	481002.48	1348492.23	Картометрический метод	5.0	-
3667	480977.08	1348406.50	Картометрический метод	5.0	-
3668	480945.33	1348331.89	Картометрический метод	5.0	-
3669	480879.30	1348290.63	Картометрический метод	5.0	-
3670	480848.27	1348320.51	Картометрический метод	5.0	-
3671	480860.78	1348369.11	Картометрический метод	5.0	-
3672	480854.87	1348363.53	Картометрический метод	5.0	-
3673	480775.17	1348288.26	Картометрический метод	5.0	-
3674	480775.16	1348288.26	Картометрический метод	5.0	-
3675	480767.08	1348280.61	Картометрический метод	5.0	-

2. Сведения о характерных точках границ объекта					
Обозначение характерных точек границ	Координаты, м		Метод определения координат характерной точки	Средняя квадратическая погрешность положения характерной точки (Mt), м	Описание обозначения точки на местности (при наличии)
	X	Y			
1	2	3	4	5	6
3676	480767.06	1348264.37	Картометрический метод	5.0	-
3677	480640.61	1348256.61	Картометрический метод	5.0	-
3678	480508.33	1348256.05	Картометрический метод	5.0	-
3679	480460.09	1348257.39	Картометрический метод	5.0	-
3680	480384.54	1348267.21	Картометрический метод	5.0	-
3681	480334.53	1348277.00	Картометрический метод	5.0	-
3682	480224.79	1348311.83	Картометрический метод	5.0	-
3683	479955.57	1348410.60	Картометрический метод	5.0	-
3684	479945.97	1348415.42	Картометрический метод	5.0	-
3685	479905.34	1348426.78	Картометрический метод	5.0	-
3686	479810.04	1348416.35	Картометрический метод	5.0	-
3687	479716.98	1348403.63	Картометрический метод	5.0	-
3688	479714.50	1348403.29	Картометрический метод	5.0	-
3689	479695.61	1348396.39	Картометрический метод	5.0	-
3690	479614.78	1348366.84	Картометрический метод	5.0	-
3691	479388.54	1348267.56	Картометрический метод	5.0	-
3692	479108.02	1348141.16	Картометрический метод	5.0	-
3693	479098.29	1348136.77	Картометрический метод	5.0	-
3694	479079.96	1348128.51	Картометрический метод	5.0	-
3695	479056.93	1348118.13	Картометрический метод	5.0	-
3696	478950.86	1348070.34	Картометрический метод	5.0	-
3697	478857.88	1348022.30	Картометрический метод	5.0	-
3698	478817.01	1347991.00	Картометрический метод	5.0	-
3699	478781.54	1347963.84	Картометрический метод	5.0	-
3700	478714.16	1347903.34	Картометрический метод	5.0	-
3701	478663.84	1347841.98	Картометрический метод	5.0	-

2. Сведения о характерных точках границ объекта					
Обозначение характерных точек границ	Координаты, м		Метод определения координат характерной точки	Средняя квадратическая погрешность положения характерной точки (Mt), м	Описание обозначения точки на местности (при наличии)
	X	Y			
1	2	3	4	5	6
3702	478599.64	1347747.73	Картометрический метод	5.0	-
3703	478548.30	1347659.91	Картометрический метод	5.0	-
3704	478499.53	1347597.12	Картометрический метод	5.0	-
3705	478450.18	1347543.16	Картометрический метод	5.0	-
3706	478393.00	1347510.96	Картометрический метод	5.0	-
3707	478334.20	1347481.90	Картометрический метод	5.0	-
3708	478278.22	1347454.24	Картометрический метод	5.0	-
3709	478217.42	1347426.84	Картометрический метод	5.0	-
3710	478148.60	1347406.80	Картометрический метод	5.0	-
3711	478076.53	1347389.77	Картометрический метод	5.0	-
3712	478076.80	1347388.78	Картометрический метод	5.0	-
3713	478070.98	1347387.32	Картометрический метод	5.0	-
3714	478070.69	1347388.39	Картометрический метод	5.0	-
3715	477931.50	1347355.49	Картометрический метод	5.0	-
3716	477914.29	1347351.43	Картометрический метод	5.0	-
3717	477899.57	1347347.94	Картометрический метод	5.0	-
3718	477850.04	1347336.24	Картометрический метод	5.0	-
3719	477810.92	1347321.87	Картометрический метод	5.0	-
3720	477764.61	1347304.86	Картометрический метод	5.0	-
3721	477729.04	1347291.80	Картометрический метод	5.0	-
3722	477663.57	1347262.17	Картометрический метод	5.0	-
3723	477517.77	1347169.51	Картометрический метод	5.0	-
3724	477376.46	1347075.76	Картометрический метод	5.0	-
3725	477237.41	1346972.66	Картометрический метод	5.0	-
3726	477062.16	1346851.97	Картометрический метод	5.0	-
3727	476997.19	1346776.89	Картометрический метод	5.0	-

2. Сведения о характерных точках границ объекта					
Обозначение характерных точек границ	Координаты, м		Метод определения координат характерной точки	Средняя квадратическая погрешность положения характерной точки (Mt), м	Описание обозначения точки на местности (при наличии)
	X	Y			
1	2	3	4	5	6
3728	476716.56	1346452.58	Картометрический метод	5.0	-
3729	476678.14	1346395.98	Картометрический метод	5.0	-
3730	476655.80	1346373.64	Картометрический метод	5.0	-
3731	476464.82	1346236.14	Картометрический метод	5.0	-
3732	476453.46	1346225.88	Картометрический метод	5.0	-
3733	476360.08	1346141.51	Картометрический метод	5.0	-
3734	476345.68	1346128.50	Картометрический метод	5.0	-
3735	476318.37	1346109.78	Картометрический метод	5.0	-
3736	476299.20	1346096.63	Картометрический метод	5.0	-
3737	476118.82	1345992.88	Картометрический метод	5.0	-
3738	476087.87	1345971.08	Картометрический метод	5.0	-
3739	476064.06	1345948.20	Картометрический метод	5.0	-
3740	475862.52	1345754.54	Картометрический метод	5.0	-
3741	475813.52	1345712.25	Картометрический метод	5.0	-
3742	475718.36	1345641.38	Картометрический метод	5.0	-
3743	475708.29	1345634.19	Картометрический метод	5.0	-
3744	475593.22	1345552.09	Картометрический метод	5.0	-
3745	475517.76	1345502.24	Картометрический метод	5.0	-
3746	475486.21	1345484.20	Картометрический метод	5.0	-
3747	475374.42	1345457.44	Картометрический метод	5.0	-
3748	475293.12	1345435.57	Картометрический метод	5.0	-
3749	475211.20	1345405.28	Картометрический метод	5.0	-
3750	475079.57	1345330.68	Картометрический метод	5.0	-
3751	475004.52	1345304.34	Картометрический метод	5.0	-
3752	474910.94	1345290.08	Картометрический метод	5.0	-
3753	474856.26	1345273.03	Картометрический метод	5.0	-

2. Сведения о характерных точках границ объекта					
Обозначение характерных точек границ	Координаты, м		Метод определения координат характерной точки	Средняя квадратическая погрешность положения характерной точки (Mt), м	Описание обозначения точки на местности (при наличии)
	X	Y			
1	2	3	4	5	6
3754	474817.18	1345244.08	Картометрический метод	5.0	-
3755	474785.52	1345207.50	Картометрический метод	5.0	-
3756	474692.31	1345070.11	Картометрический метод	5.0	-
3757	474631.77	1344991.74	Картометрический метод	5.0	-
3758	474651.18	1344980.88	Картометрический метод	5.0	-
3759	474665.28	1344999.13	Картометрический метод	5.0	-
3760	474657.13	1345003.01	Картометрический метод	5.0	-
3761	474678.49	1345028.13	Картометрический метод	5.0	-
3762	474683.92	1345034.87	Картометрический метод	5.0	-
3763	474687.91	1345039.30	Картометрический метод	5.0	-
3764	474696.17	1345049.91	Картометрический метод	5.0	-
3765	474703.06	1345058.84	Картометрический метод	5.0	-
3766	474711.03	1345071.76	Картометрический метод	5.0	-
3767	474716.55	1345080.78	Картометрический метод	5.0	-
3768	474723.75	1345092.38	Картометрический метод	5.0	-
3769	474727.89	1345100.32	Картометрический метод	5.0	-
3770	474738.82	1345117.86	Картометрический метод	5.0	-
3771	474746.54	1345132.42	Картометрический метод	5.0	-
3772	474749.38	1345128.54	Картометрический метод	5.0	-
3773	474754.52	1345122.98	Картометрический метод	5.0	-
3774	474754.01	1345121.87	Картометрический метод	5.0	-
3775	474802.88	1345193.94	Картометрический метод	5.0	-
3776	474832.22	1345227.86	Картометрический метод	5.0	-
3777	474866.36	1345253.14	Картометрический метод	5.0	-
3778	474916.05	1345268.62	Картометрический метод	5.0	-
3779	475009.55	1345282.83	Картометрический метод	5.0	-

2. Сведения о характерных точках границ объекта					
Обозначение характерных точек границ	Координаты, м		Метод определения координат характерной точки	Средняя квадратическая погрешность положения характерной точки (Mt), м	Описание обозначения точки на местности (при наличии)
	X	Y			
1	2	3	4	5	6
3780	475089.04	1345310.71	Картометрический метод	5.0	-
3781	475220.40	1345385.23	Картометрический метод	5.0	-
3782	475299.80	1345414.59	Картометрический метод	5.0	-
3783	475379.82	1345436.10	Картометрический метод	5.0	-
3784	475494.42	1345463.56	Картометрический метод	5.0	-
3785	475529.30	1345483.49	Картометрический метод	5.0	-
3786	475605.67	1345533.95	Картометрический метод	5.0	-
3787	475731.32	1345623.60	Картометрический метод	5.0	-
3788	475740.47	1345630.42	Картометрический метод	5.0	-
3789	475827.30	1345695.08	Картометрический метод	5.0	-
3790	475877.26	1345738.20	Картометрический метод	5.0	-
3791	476042.94	1345897.38	Картометрический метод	5.0	-
3792	476046.31	1345900.61	Картометрический метод	5.0	-
3793	476101.98	1345954.10	Картометрический метод	5.0	-
3794	476130.68	1345974.32	Картометрический метод	5.0	-
3795	476310.90	1346077.98	Картометрический метод	5.0	-
3796	476359.31	1346111.18	Картометрический метод	5.0	-
3797	476478.76	1346219.08	Картометрический метод	5.0	-
3798	476505.74	1346238.50	Картометрический метод	5.0	-
3799	476596.12	1346303.56	Картометрический метод	5.0	-
3800	476670.07	1346356.78	Картометрический метод	5.0	-
3801	476684.10	1346370.82	Картометрический метод	5.0	-
3802	476695.18	1346381.90	Картометрический метод	5.0	-
3803	476734.04	1346439.16	Картометрический метод	5.0	-
3804	476801.31	1346516.89	Картометрический метод	5.0	-
3805	477077.09	1346835.52	Картометрический метод	5.0	-

2. Сведения о характерных точках границ объекта					
Обозначение характерных точек границ	Координаты, м		Метод определения координат характерной точки	Средняя квадратическая погрешность положения характерной точки (Mt), м	Описание обозначения точки на местности (при наличии)
	X	Y			
1	2	3	4	5	6
3806	477250.24	1346954.78	Картометрический метод	5.0	-
3807	477389.10	1347057.74	Картометрический метод	5.0	-
3808	477529.75	1347151.06	Картометрический метод	5.0	-
3809	477674.06	1347242.77	Картометрический метод	5.0	-
3810	477737.38	1347271.42	Картометрический метод	5.0	-
3811	477856.31	1347315.10	Картометрический метод	5.0	-
3812	477907.70	1347327.25	Картометрический метод	5.0	-
3813	478154.24	1347385.53	Картометрический метод	5.0	-
3814	478225.04	1347406.16	Картометрический метод	5.0	-
3815	478287.61	1347434.34	Картометрический метод	5.0	-
3816	478316.83	1347448.78	Картометрический метод	5.0	-
3817	478403.28	1347491.50	Картометрический метод	5.0	-
3818	478464.04	1347525.72	Картометрический метод	5.0	-
3819	478516.36	1347582.92	Картометрический метод	5.0	-
3820	478566.56	1347647.56	Картометрический метод	5.0	-
3821	478618.24	1347735.97	Картометрический метод	5.0	-
3822	478681.48	1347828.79	Картометрический метод	5.0	-
3823	478730.11	1347888.09	Картометрический метод	5.0	-
3824	478795.60	1347946.89	Картометрический метод	5.0	-
3825	478807.73	1347956.18	Картометрический метод	5.0	-
3826	478869.72	1348003.65	Картометрический метод	5.0	-
3827	478960.44	1348050.53	Картометрический метод	5.0	-
3828	479048.00	1348089.98	Картометрический метод	5.0	-
3829	479062.60	1348096.56	Картометрический метод	5.0	-
3830	479087.26	1348107.67	Картометрический метод	5.0	-
3831	479397.38	1348247.41	Картометрический метод	5.0	-

2. Сведения о характерных точках границ объекта					
Обозначение характерных точек границ	Координаты, м		Метод определения координат характерной точки	Средняя квадратическая погрешность положения характерной точки (Mt), м	Описание обозначения точки на местности (при наличии)
	X	Y			
1	2	3	4	5	6
3832	479622.99	1348346.42	Картометрический метод	5.0	-
3833	479719.84	1348381.82	Картометрический метод	5.0	-
3834	479812.73	1348394.52	Картометрический метод	5.0	-
3835	479903.14	1348404.42	Картометрический метод	5.0	-
3836	479937.20	1348393.69	Картометрический метод	5.0	-
3837	480021.06	1348361.24	Картометрический метод	5.0	-
3838	480215.86	1348291.32	Картометрический метод	5.0	-
3839	480278.17	1348270.85	Картометрический метод	5.0	-
3840	480310.16	1348260.34	Картометрический метод	5.0	-
3841	480311.37	1348259.94	Картометрический метод	5.0	-
3842	480353.47	1348250.28	Картометрический метод	5.0	-
3843	480371.88	1348246.98	Картометрический метод	5.0	-
3844	480418.55	1348238.63	Картометрический метод	5.0	-
3845	480488.02	1348231.75	Картометрический метод	5.0	-
3846	480572.78	1348232.44	Картометрический метод	5.0	-
3847	480689.78	1348235.84	Картометрический метод	5.0	-
3848	480767.06	1348242.45	Картометрический метод	5.0	-
3849	480767.06	1348236.55	Картометрический метод	5.0	-
3850	480767.06	1348214.97	Картометрический метод	5.0	-
3851	480809.52	1348203.59	Картометрический метод	5.0	-
3852	480840.15	1348162.78	Картометрический метод	5.0	-
3853	480867.96	1348115.43	Картометрический метод	5.0	-
3854	480912.47	1348084.40	Картометрический метод	5.0	-
3855	480961.15	1348081.30	Картометрический метод	5.0	-
3856	481129.52	1348141.82	Картометрический метод	5.0	-
3857	481180.32	1348118.37	Картометрический метод	5.0	-

2. Сведения о характерных точках границ объекта					
Обозначение характерных точек границ	Координаты, м		Метод определения координат характерной точки	Средняя квадратическая погрешность положения характерной точки (Mt), м	Описание обозначения точки на местности (при наличии)
	X	Y			
1	2	3	4	5	6
3858	481234.68	1347967.77	Картометрический метод	5.0	-
3859	481250.73	1347899.63	Картометрический метод	5.0	-
3860	481269.85	1347782.23	Картометрический метод	5.0	-
3861	481280.33	1347688.32	Картометрический метод	5.0	-
3862	481290.40	1347298.56	Картометрический метод	5.0	-
3863	481295.58	1347250.77	Картометрический метод	5.0	-
3864	481298.41	1347224.71	Картометрический метод	5.0	-
3865	481324.85	1347091.71	Картометрический метод	5.0	-
3866	481353.31	1347008.95	Картометрический метод	5.0	-
3867	481433.62	1346841.91	Картометрический метод	5.0	-
3868	481468.50	1346783.19	Картометрический метод	5.0	-
3869	481511.79	1346717.90	Картометрический метод	5.0	-
3870	481611.40	1346591.92	Картометрический метод	5.0	-
3871	481626.80	1346575.51	Картометрический метод	5.0	-
3872	481747.33	1346447.08	Картометрический метод	5.0	-
3873	481851.03	1346321.14	Картометрический метод	5.0	-
3874	481931.81	1346196.83	Картометрический метод	5.0	-
3875	481984.78	1346099.55	Картометрический метод	5.0	-
3876	482022.18	1346019.03	Картометрический метод	5.0	-
3877	482081.20	1345848.67	Картометрический метод	5.0	-
3878	482109.79	1345714.42	Картометрический метод	5.0	-
3879	482159.22	1345404.54	Картометрический метод	5.0	-
3880	482170.55	1345333.56	Картометрический метод	5.0	-
3881	482178.06	1345286.45	Картометрический метод	5.0	-
3882	482190.20	1345207.25	Картометрический метод	5.0	-
3883	482253.29	1344839.57	Картометрический метод	5.0	-

2. Сведения о характерных точках границ объекта					
Обозначение характерных точек границ	Координаты, м		Метод определения координат характерной точки	Средняя квадратическая погрешность положения характерной точки (Mt), м	Описание обозначения точки на местности (при наличии)
	X	Y			
1	2	3	4	5	6
3884	482298.42	1344677.71	Картометрический метод	5.0	-
3885	482356.86	1344535.07	Картометрический метод	5.0	-
3886	482385.52	1344478.56	Картометрический метод	5.0	-
3887	482392.41	1344464.98	Картометрический метод	5.0	-
3888	482430.40	1344390.07	Картометрический метод	5.0	-
3889	482479.09	1344319.79	Картометрический метод	5.0	-
3890	482560.26	1344219.62	Картометрический метод	5.0	-
3891	482664.81	1344105.35	Картометрический метод	5.0	-
3892	482746.23	1344030.59	Картометрический метод	5.0	-
3893	482985.92	1343848.05	Картометрический метод	5.0	-
3894	483133.44	1343728.45	Картометрический метод	5.0	-
3895	483324.06	1343556.57	Картометрический метод	5.0	-
3896	483458.18	1343415.92	Картометрический метод	5.0	-
3897	483533.18	1343337.26	Картометрический метод	5.0	-
3898	483557.18	1343309.44	Картометрический метод	5.0	-
3899	483604.86	1343254.18	Картометрический метод	5.0	-
3900	483608.84	1343249.57	Картометрический метод	5.0	-
3901	483629.35	1343225.80	Картометрический метод	5.0	-
3902	483742.81	1343081.55	Картометрический метод	5.0	-
3903	483896.46	1342857.26	Картометрический метод	5.0	-
3904	483984.05	1342711.31	Картометрический метод	5.0	-
3905	483988.58	1342703.76	Картометрический метод	5.0	-
3906	484015.97	1342658.12	Картометрический метод	5.0	-
3907	484091.59	1342519.67	Картометрический метод	5.0	-
3908	484146.10	1342413.15	Картометрический метод	5.0	-
3909	484229.25	1342222.41	Картометрический метод	5.0	-

2. Сведения о характерных точках границ объекта					
Обозначение характерных точек границ	Координаты, м		Метод определения координат характерной точки	Средняя квадратическая погрешность положения характерной точки (Mt), м	Описание обозначения точки на местности (при наличии)
	X	Y			
1	2	3	4	5	6
3910	484272.46	1342270.65	Картометрический метод	5.0	-
3911	484199.28	1342438.56	Картометрический метод	5.0	-
3912	484143.91	1342546.81	Картометрический метод	5.0	-
3913	484067.19	1342687.29	Картометрический метод	5.0	-
3914	484061.95	1342696.03	Картометрический метод	5.0	-
3915	483946.65	1342888.16	Картометрический метод	5.0	-
3916	483790.59	1343116.06	Картометрический метод	5.0	-
3917	483674.45	1343263.74	Картометрический метод	5.0	-
3918	483652.92	1343288.69	Картометрический метод	5.0	-
3919	483577.45	1343376.17	Картометрический метод	5.0	-
3920	483364.80	1343599.16	Картометрический метод	5.0	-
3921	483326.09	1343634.07	Картометрический метод	5.0	-
3922	483315.22	1343643.87	Картометрический метод	5.0	-
3923	483171.89	1343773.12	Картометрический метод	5.0	-
3924	483022.13	1343894.55	Картометрический метод	5.0	-
3925	482784.30	1344075.60	Картометрический метод	5.0	-
3926	482705.64	1344147.85	Картометрический метод	5.0	-
3927	482605.41	1344257.51	Картометрический метод	5.0	-
3928	482525.34	1344356.32	Картометрический метод	5.0	-
3929	482480.64	1344420.88	Картометрический метод	5.0	-
3930	482410.10	1344560.35	Картометрический метод	5.0	-
3931	482354.04	1344697.23	Картометрический метод	5.0	-
3932	482305.91	1344871.34	Картометрический метод	5.0	-
3933	482293.41	1344931.56	Картометрический метод	5.0	-
3934	482224.99	1345361.54	Картометрический метод	5.0	-
3935	482167.88	1345724.38	Картометрический метод	5.0	-

2. Сведения о характерных точках границ объекта					
Обозначение характерных точек границ	Координаты, м		Метод определения координат характерной точки	Средняя квадратическая погрешность положения характерной точки (Mt), м	Описание обозначения точки на местности (при наличии)
	X	Y			
1	2	3	4	5	6
3936	482161.64	1345753.59	Картометрический метод	5.0	-
3937	482137.79	1345865.17	Картометрический метод	5.0	-
3938	482077.08	1346040.49	Картометрический метод	5.0	-
3939	482037.71	1346125.48	Картометрический метод	5.0	-
3940	482000.67	1346193.52	Картометрический метод	5.0	-
3941	481982.50	1346226.90	Картометрический метод	5.0	-
3942	481898.57	1346355.98	Картометрический метод	5.0	-
3943	481790.81	1346486.86	Картометрический метод	5.0	-
3944	481654.41	1346632.22	Картометрический метод	5.0	-
3945	481560.16	1346751.58	Картометрический метод	5.0	-
3946	481518.00	1346815.18	Картометрический метод	5.0	-
3947	481484.70	1346871.32	Картометрический метод	5.0	-
3948	481407.70	1347031.67	Картометрический метод	5.0	-
3949	481381.22	1347108.91	Картометрический метод	5.0	-
3950	481356.61	1347233.97	Картометрический метод	5.0	-
3951	481349.14	1347303.43	Картометрический метод	5.0	-
3952	481339.17	1347691.88	Картометрический метод	5.0	-
3953	481328.22	1347790.43	Картометрический метод	5.0	-
3954	481308.67	1347910.46	Картометрический метод	5.0	-
3955	481291.53	1347983.32	Картометрический метод	5.0	-
3956	481241.80	1348126.64	Картометрический метод	5.0	-
3957	481272.19	1348187.26	Картометрический метод	5.0	-
3958	481432.54	1348268.40	Картометрический метод	5.0	-
3959	481451.20	1348326.41	Картометрический метод	5.0	-
3960	481439.90	1348383.92	Картометрический метод	5.0	-
3961	481449.00	1348414.24	Картометрический метод	5.0	-

2. Сведения о характерных точках границ объекта					
Обозначение характерных точек границ	Координаты, м		Метод определения координат характерной точки	Средняя квадратическая погрешность положения характерной точки (Mt), м	Описание обозначения точки на местности (при наличии)
	X	Y			
1	2	3	4	5	6
3962	481492.51	1348441.15	Картометрический метод	5.0	-
3963	481485.62	1348456.01	Картометрический метод	5.0	-
3964	481479.80	1348468.57	Картометрический метод	5.0	-
3965	481503.29	1348476.84	Картометрический метод	5.0	-
3966	481657.64	1348525.03	Картометрический метод	5.0	-
3967	481674.96	1348528.05	Картометрический метод	5.0	-
3968	481679.40	1348528.82	Картометрический метод	5.0	-
3969	481756.70	1348529.14	Картометрический метод	5.0	-
3970	481760.62	1348530.38	Картометрический метод	5.0	-
3971	481843.24	1348523.39	Картометрический метод	5.0	-
3972	481877.76	1348519.87	Картометрический метод	5.0	-
3973	481883.40	1348519.34	Картометрический метод	5.0	-
3974	481883.42	1348519.34	Картометрический метод	5.0	-
3975	481964.24	1348511.79	Картометрический метод	5.0	-
3976	482117.08	1348497.50	Картометрический метод	5.0	-
3977	482241.24	1348488.68	Картометрический метод	5.0	-
3978	482295.10	1348484.79	Картометрический метод	5.0	-
3979	482449.84	1348473.61	Картометрический метод	5.0	-
3980	482479.20	1348470.57	Картометрический метод	5.0	-
3981	482528.15	1348465.50	Картометрический метод	5.0	-
3982	482594.23	1348456.93	Картометрический метод	5.0	-
3983	482652.68	1348449.35	Картометрический метод	5.0	-
3984	482697.16	1348437.40	Картометрический метод	5.0	-
3985	482742.35	1348423.23	Картометрический метод	5.0	-
3986	482822.54	1348398.10	Картометрический метод	5.0	-
3987	482930.82	1348368.62	Картометрический метод	5.0	-

2. Сведения о характерных точках границ объекта					
Обозначение характерных точек границ	Координаты, м		Метод определения координат характерной точки	Средняя квадратическая погрешность положения характерной точки (Mt), м	Описание обозначения точки на местности (при наличии)
	X	Y			
1	2	3	4	5	6
3988	483005.14	1348362.65	Картометрический метод	5.0	-
3989	483008.47	1348362.38	Картометрический метод	5.0	-
3990	483077.70	1348365.84	Картометрический метод	5.0	-
3991	483115.55	1348372.84	Картометрический метод	5.0	-
3992	483141.40	1348377.62	Картометрический метод	5.0	-
3993	483213.77	1348399.80	Картометрический метод	5.0	-
3994	483225.30	1348403.33	Картометрический метод	5.0	-
3995	483243.56	1348409.31	Картометрический метод	5.0	-
3996	483270.32	1348418.08	Картометрический метод	5.0	-
3997	483335.87	1348449.49	Картометрический метод	5.0	-
3998	483385.66	1348471.40	Картометрический метод	5.0	-
3999	483394.48	1348475.59	Картометрический метод	5.0	-
4000	483477.08	1348514.81	Картометрический метод	5.0	-
4001	483504.38	1348529.32	Картометрический метод	5.0	-
4002	483529.51	1348543.36	Картометрический метод	5.0	-
4003	483607.12	1348581.53	Картометрический метод	5.0	-
4004	483651.66	1348602.02	Картометрический метод	5.0	-
4005	483680.46	1348613.64	Картометрический метод	5.0	-
4006	483700.42	1348621.69	Картометрический метод	5.0	-
4007	483778.32	1348651.14	Картометрический метод	5.0	-
4008	483796.34	1348659.81	Картометрический метод	5.0	-
4009	483812.99	1348668.05	Картометрический метод	5.0	-
4010	483819.18	1348671.12	Картометрический метод	5.0	-
4011	483838.60	1348682.04	Картометрический метод	5.0	-
4012	483859.14	1348696.18	Картометрический метод	5.0	-
4013	483928.64	1348742.50	Картометрический метод	5.0	-

2. Сведения о характерных точках границ объекта					
Обозначение характерных точек границ	Координаты, м		Метод определения координат характерной точки	Средняя квадратическая погрешность положения характерной точки (Mt), м	Описание обозначения точки на местности (при наличии)
	X	Y			
1	2	3	4	5	6
4014	483954.85	1348759.28	Картометрический метод	5.0	-
4015	483967.18	1348767.22	Картометрический метод	5.0	-
4016	483999.19	1348786.26	Картометрический метод	5.0	-
4017	484027.18	1348802.90	Картометрический метод	5.0	-
4018	484052.37	1348816.50	Картометрический метод	5.0	-
4019	484067.36	1348823.90	Картометрический метод	5.0	-
4020	484089.02	1348835.76	Картометрический метод	5.0	-
4021	484115.08	1348848.90	Картометрический метод	5.0	-
4022	484135.15	1348858.64	Картометрический метод	5.0	-
4023	484159.23	1348868.72	Картометрический метод	5.0	-
4024	484172.80	1348873.58	Картометрический метод	5.0	-
4025	484190.74	1348878.47	Картометрический метод	5.0	-
4026	484217.98	1348885.89	Картометрический метод	5.0	-
4027	484277.79	1348903.73	Картометрический метод	5.0	-
4028	484286.86	1348906.44	Картометрический метод	5.0	-
4029	484318.44	1348916.58	Картометрический метод	5.0	-
4030	484343.44	1348925.64	Картометрический метод	5.0	-
4031	484367.58	1348931.84	Картометрический метод	5.0	-
4032	484376.19	1348934.46	Картометрический метод	5.0	-
4033	484385.08	1348915.61	Картометрический метод	5.0	-
4034	484408.54	1348863.66	Картометрический метод	5.0	-
4035	484435.29	1348823.42	Картометрический метод	5.0	-
4036	484452.24	1348798.56	Картометрический метод	5.0	-
4037	484477.12	1348768.48	Картометрический метод	5.0	-
4038	484495.70	1348753.62	Картометрический метод	5.0	-
4039	484511.40	1348741.05	Картометрический метод	5.0	-

2. Сведения о характерных точках границ объекта					
Обозначение характерных точек границ	Координаты, м		Метод определения координат характерной точки	Средняя квадратическая погрешность положения характерной точки (Mt), м	Описание обозначения точки на местности (при наличии)
	X	Y			
1	2	3	4	5	6
4040	484545.02	1348717.35	Картометрический метод	5.0	-
4041	484566.31	1348699.79	Картометрический метод	5.0	-
4042	484585.70	1348679.66	Картометрический метод	5.0	-
4043	484594.21	1348670.82	Картометрический метод	5.0	-
4044	484619.06	1348639.20	Картометрический метод	5.0	-
4045	484633.27	1348618.69	Картометрический метод	5.0	-
4046	484645.92	1348591.80	Картометрический метод	5.0	-
4047	484658.91	1348556.08	Картометрический метод	5.0	-
4048	484675.28	1348502.61	Картометрический метод	5.0	-
4049	484696.36	1348409.39	Картометрический метод	5.0	-
4050	484721.46	1348348.21	Картометрический метод	5.0	-
4051	484745.22	1348325.98	Картометрический метод	5.0	-
4052	484773.78	1348301.64	Картометрический метод	5.0	-
4053	484795.28	1348287.50	Картометрический метод	5.0	-
4054	484817.87	1348273.00	Картометрический метод	5.0	-
4055	484823.72	1348269.68	Картометрический метод	5.0	-
4056	484849.82	1348254.88	Картометрический метод	5.0	-
4057	484858.68	1348250.59	Картометрический метод	5.0	-
4058	484861.47	1348249.24	Картометрический метод	5.0	-
4059	484861.47	1348249.02	Картометрический метод	5.0	-
4060	484861.50	1348249.03	Картометрический метод	5.0	-
4061	484861.73	1348248.92	Картометрический метод	5.0	-
4062	484862.08	1348248.75	Картометрический метод	5.0	-
4063	484867.39	1348246.21	Картометрический метод	5.0	-
4064	484872.82	1348243.60	Картометрический метод	5.0	-
4065	484881.16	1348239.60	Картометрический метод	5.0	-

2. Сведения о характерных точках границ объекта					
Обозначение характерных точек границ	Координаты, м		Метод определения координат характерной точки	Средняя квадратическая погрешность положения характерной точки (Mt), м	Описание обозначения точки на местности (при наличии)
	X	Y			
1	2	3	4	5	6
4066	484892.17	1348234.32	Картометрический метод	5.0	-
4067	484903.84	1348228.71	Картометрический метод	5.0	-
4068	484903.87	1348228.70	Картометрический метод	5.0	-
4069	484959.94	1348203.71	Картометрический метод	5.0	-
4070	485002.60	1348185.98	Картометрический метод	5.0	-
4071	485016.58	1348180.17	Картометрический метод	5.0	-
4072	485040.78	1348170.13	Картометрический метод	5.0	-
4073	485053.65	1348164.78	Картометрический метод	5.0	-
4074	485057.30	1348163.49	Картометрический метод	5.0	-
4075	485087.80	1348152.73	Картометрический метод	5.0	-
4076	485119.20	1348141.65	Картометрический метод	5.0	-
4077	485176.79	1348115.72	Картометрический метод	5.0	-
4078	485222.34	1348093.37	Картометрический метод	5.0	-
4079	485274.35	1348067.86	Картометрический метод	5.0	-
4080	485305.83	1348055.46	Картометрический метод	5.0	-
4081	485384.21	1348024.57	Картометрический метод	5.0	-
4082	485422.14	1348010.18	Картометрический метод	5.0	-
4083	485464.38	1347994.50	Картометрический метод	5.0	-
4084	485545.22	1347970.01	Картометрический метод	5.0	-
4085	485637.84	1347942.49	Картометрический метод	5.0	-
4086	485673.51	1347931.61	Картометрический метод	5.0	-
4087	485703.56	1347922.44	Картометрический метод	5.0	-
4088	485723.66	1347918.01	Картометрический метод	5.0	-
4089	485745.55	1347912.11	Картометрический метод	5.0	-
4090	485764.97	1347906.87	Картометрический метод	5.0	-
4091	485791.28	1347901.33	Картометрический метод	5.0	-

2. Сведения о характерных точках границ объекта					
Обозначение характерных точек границ	Координаты, м		Метод определения координат характерной точки	Средняя квадратическая погрешность положения характерной точки (Mt), м	Описание обозначения точки на местности (при наличии)
	X	Y			
1	2	3	4	5	6
4092	485829.88	1347890.08	Картометрический метод	5.0	-
4093	485876.60	1347877.12	Картометрический метод	5.0	-
4094	485903.82	1347868.65	Картометрический метод	5.0	-
4095	485935.02	1347858.94	Картометрический метод	5.0	-
4096	485949.23	1347854.52	Картометрический метод	5.0	-
4097	485966.51	1347848.43	Картометрический метод	5.0	-
4098	485984.46	1347842.10	Картометрический метод	5.0	-
4099	486011.70	1347827.93	Картометрический метод	5.0	-
4100	486014.80	1347825.89	Картометрический метод	5.0	-
4101	486051.35	1347801.87	Картометрический метод	5.0	-
4102	486066.92	1347788.42	Картометрический метод	5.0	-
4103	486112.03	1347739.51	Картометрический метод	5.0	-
4104	486131.31	1347718.83	Картометрический метод	5.0	-
4105	486152.66	1347695.92	Картометрический метод	5.0	-
4106	486202.96	1347639.37	Картометрический метод	5.0	-
4107	486217.61	1347623.72	Картометрический метод	5.0	-
4108	486233.36	1347606.88	Картометрический метод	5.0	-
4109	486343.28	1347486.36	Картометрический метод	5.0	-
4110	486343.50	1347486.11	Картометрический метод	5.0	-
4111	486350.98	1347477.30	Картометрический метод	5.0	-
4112	486356.22	1347471.13	Картометрический метод	5.0	-
4113	486369.20	1347455.87	Картометрический метод	5.0	-
4114	486379.90	1347443.27	Картометрический метод	5.0	-
4115	486387.34	1347434.52	Картометрический метод	5.0	-
4116	486389.97	1347432.04	Картометрический метод	5.0	-
4117	486397.88	1347424.56	Картометрический метод	5.0	-

2. Сведения о характерных точках границ объекта					
Обозначение характерных точек границ	Координаты, м		Метод определения координат характерной точки	Средняя квадратическая погрешность положения характерной точки (Mt), м	Описание обозначения точки на местности (при наличии)
	X	Y			
1	2	3	4	5	6
4118	486408.11	1347414.90	Картометрический метод	5.0	-
4119	486411.39	1347411.80	Картометрический метод	5.0	-
4120	486439.36	1347390.49	Картометрический метод	5.0	-
4121	486469.72	1347372.02	Картометрический метод	5.0	-
4122	486480.99	1347365.90	Картометрический метод	5.0	-
4123	486492.09	1347359.87	Картометрический метод	5.0	-
4124	486550.60	1347328.36	Картометрический метод	5.0	-
4125	486570.44	1347314.60	Картометрический метод	5.0	-
4126	486616.31	1347275.78	Картометрический метод	5.0	-
4127	486646.31	1347251.37	Картометрический метод	5.0	-
4128	486646.32	1347251.36	Картометрический метод	5.0	-
4129	486653.50	1347245.58	Картометрический метод	5.0	-
4130	486653.85	1347245.23	Картометрический метод	5.0	-
4131	486676.30	1347222.56	Картометрический метод	5.0	-
4132	486756.86	1347133.31	Картометрический метод	5.0	-
4133	486813.12	1347070.78	Картометрический метод	5.0	-
4134	486841.54	1347038.82	Картометрический метод	5.0	-
4135	486867.70	1347009.40	Картометрический метод	5.0	-
4136	486907.78	1346963.96	Картометрический метод	5.0	-
4137	486931.34	1346940.40	Картометрический метод	5.0	-
4138	486952.85	1346922.76	Картометрический метод	5.0	-
4139	486975.56	1346907.93	Картометрический метод	5.0	-
4140	487010.28	1346887.32	Картометрический метод	5.0	-
4141	487047.66	1346867.20	Картометрический метод	5.0	-
4142	487077.40	1346852.12	Картометрический метод	5.0	-
4143	487083.63	1346848.96	Картометрический метод	5.0	-

2. Сведения о характерных точках границ объекта					
Обозначение характерных точек границ	Координаты, м		Метод определения координат характерной точки	Средняя квадратическая погрешность положения характерной точки (Mt), м	Описание обозначения точки на местности (при наличии)
	X	Y			
1	2	3	4	5	6
4144	487096.88	1346842.24	Картометрический метод	5.0	-
4145	487115.61	1346833.72	Картометрический метод	5.0	-
4146	487141.64	1346825.84	Картометрический метод	5.0	-
4147	487153.46	1346823.41	Картометрический метод	5.0	-
4148	487175.32	1346818.92	Картометрический метод	5.0	-
4149	487215.34	1346809.67	Картометрический метод	5.0	-
4150	487258.76	1346800.20	Картометрический метод	5.0	-
4151	487294.65	1346790.83	Картометрический метод	5.0	-
4152	487317.84	1346783.48	Картометрический метод	5.0	-
4153	487333.72	1346776.20	Картометрический метод	5.0	-
4154	487353.94	1346765.96	Картометрический метод	5.0	-
4155	487374.77	1346754.32	Картометрический метод	5.0	-
4156	487393.95	1346740.66	Картометрический метод	5.0	-
4157	487413.24	1346723.40	Картометрический метод	5.0	-
4158	487422.18	1346715.41	Картометрический метод	5.0	-
4159	487428.34	1346709.90	Картометрический метод	5.0	-
4160	487475.10	1346665.40	Картометрический метод	5.0	-
4161	487559.76	1346587.06	Картометрический метод	5.0	-
4162	487600.33	1346549.52	Картометрический метод	5.0	-
4163	487654.82	1346499.10	Картометрический метод	5.0	-
4164	487688.88	1346468.40	Картометрический метод	5.0	-
4165	487696.52	1346461.62	Картометрический метод	5.0	-
4166	487722.58	1346435.56	Картометрический метод	5.0	-
4167	487735.80	1346419.64	Картометрический метод	5.0	-
4168	487766.54	1346380.20	Картометрический метод	5.0	-
4169	487792.82	1346341.45	Картометрический метод	5.0	-

2. Сведения о характерных точках границ объекта					
Обозначение характерных точек границ	Координаты, м		Метод определения координат характерной точки	Средняя квадратическая погрешность положения характерной точки (Mt), м	Описание обозначения точки на местности (при наличии)
	X	Y			
1	2	3	4	5	6
4170	487835.12	1346258.16	Картометрический метод	5.0	-
4171	487901.04	1346128.34	Картометрический метод	5.0	-
4172	487959.92	1346013.58	Картометрический метод	5.0	-
4173	488027.30	1345882.26	Картометрический метод	5.0	-
4174	488070.56	1345799.19	Картометрический метод	5.0	-
4175	488085.98	1345778.15	Картометрический метод	5.0	-
4176	488088.92	1345774.14	Картометрический метод	5.0	-
4177	488147.38	1345686.24	Картометрический метод	5.0	-
4178	488155.00	1345672.70	Картометрический метод	5.0	-
4179	488218.48	1345559.84	Картометрический метод	5.0	-
4180	488233.80	1345527.24	Картометрический метод	5.0	-
4181	488248.12	1345494.42	Картометрический метод	5.0	-
4182	488263.43	1345450.09	Картометрический метод	5.0	-
4183	488279.58	1345396.22	Картометрический метод	5.0	-
4184	488299.18	1345315.80	Картометрический метод	5.0	-
4185	488309.32	1345279.88	Картометрический метод	5.0	-
4186	488321.20	1345245.54	Картометрический метод	5.0	-
4187	488353.08	1345176.65	Картометрический метод	5.0	-
4188	488393.87	1345103.92	Картометрический метод	5.0	-
4189	488424.55	1345050.22	Картометрический метод	5.0	-
4190	488463.32	1344986.29	Картометрический метод	5.0	-
4191	488479.16	1344954.62	Картометрический метод	5.0	-
4192	488489.50	1344929.38	Картометрический метод	5.0	-
4193	488499.33	1344903.36	Картометрический метод	5.0	-
4194	488501.43	1344889.06	Картометрический метод	5.0	-
4195	488503.94	1344860.62	Картометрический метод	5.0	-

2. Сведения о характерных точках границ объекта					
Обозначение характерных точек границ	Координаты, м		Метод определения координат характерной точки	Средняя квадратическая погрешность положения характерной точки (Mt), м	Описание обозначения точки на местности (при наличии)
	X	Y			
1	2	3	4	5	6
4196	488506.29	1344811.80	Картометрический метод	5.0	-
4197	488508.56	1344740.91	Картометрический метод	5.0	-
4198	488511.68	1344673.58	Картометрический метод	5.0	-
4199	488515.78	1344621.11	Картометрический метод	5.0	-
4200	488519.64	1344593.05	Картометрический метод	5.0	-
4201	488541.30	1344596.79	Картометрический метод	5.0	-
4202	488537.68	1344623.33	Картометрический метод	5.0	-
4203	488534.40	1344665.16	Картометрический метод	5.0	-
4204	488550.86	1344675.02	Картометрический метод	5.0	-
4205	488547.57	1344726.72	Картометрический метод	5.0	-
4206	488530.74	1344737.02	Картометрический метод	5.0	-
4207	488528.27	1344812.68	Картометрический метод	5.0	-
4208	488525.88	1344862.12	Картометрический метод	5.0	-
4209	488523.29	1344891.62	Картометрический метод	5.0	-
4210	488520.76	1344908.84	Картометрический метод	5.0	-
4211	488509.86	1344937.72	Картометрический метод	5.0	-
4212	488499.21	1344963.72	Картометрический метод	5.0	-
4213	488482.60	1344996.93	Картометрический метод	5.0	-
4214	488443.51	1345061.38	Картометрический метод	5.0	-
4215	488413.02	1345114.76	Картометрический метод	5.0	-
4216	488372.70	1345186.62	Картометрический метод	5.0	-
4217	488341.62	1345253.82	Картометрический метод	5.0	-
4218	488330.32	1345286.46	Картометрический метод	5.0	-
4219	488320.46	1345321.40	Картометрический метод	5.0	-
4220	488300.82	1345401.99	Картометрический метод	5.0	-
4221	488284.37	1345456.84	Картометрический метод	5.0	-

2. Сведения о характерных точках границ объекта					
Обозначение характерных точек границ	Координаты, м		Метод определения координат характерной точки	Средняя квадратическая погрешность положения характерной точки (Mt), м	Описание обозначения точки на местности (при наличии)
	X	Y			
1	2	3	4	5	6
4222	488268.63	1345502.42	Картометрический метод	5.0	-
4223	488253.84	1345536.32	Картометрический метод	5.0	-
4224	488238.02	1345570.02	Картометрический метод	5.0	-
4225	488180.96	1345671.90	Картометрический метод	5.0	-
4226	488168.21	1345694.66	Картометрический метод	5.0	-
4227	488116.57	1345772.30	Картометрический метод	5.0	-
4228	488107.24	1345786.32	Картометрический метод	5.0	-
4229	488089.30	1345810.84	Картометрический метод	5.0	-
4230	488046.84	1345892.36	Картометрический метод	5.0	-
4231	487979.50	1346023.62	Картометрический метод	5.0	-
4232	487949.33	1346082.41	Картометрический метод	5.0	-
4233	487920.63	1346138.34	Картометрический метод	5.0	-
4234	487854.74	1346268.12	Картометрический метод	5.0	-
4235	487811.81	1346352.65	Картометрический метод	5.0	-
4236	487784.33	1346393.16	Картометрический метод	5.0	-
4237	487752.96	1346433.42	Картометрический метод	5.0	-
4238	487748.51	1346438.77	Картометрический метод	5.0	-
4239	487738.84	1346450.40	Картометрический метод	5.0	-
4240	487711.60	1346477.64	Картометрический метод	5.0	-
4241	487703.48	1346484.86	Картометрический метод	5.0	-
4242	487669.76	1346515.26	Картометрический метод	5.0	-
4243	487615.27	1346565.68	Картометрический метод	5.0	-
4244	487574.70	1346603.20	Картометрический метод	5.0	-
4245	487490.04	1346681.54	Картометрический метод	5.0	-
4246	487443.30	1346726.04	Картометрический метод	5.0	-
4247	487427.90	1346739.80	Картометрический метод	5.0	-

2. Сведения о характерных точках границ объекта					
Обозначение характерных точек границ	Координаты, м		Метод определения координат характерной точки	Средняя квадратическая погрешность положения характерной точки (Mt), м	Описание обозначения точки на местности (при наличии)
	X	Y			
1	2	3	4	5	6
4248	487407.71	1346757.86	Картометрический метод	5.0	-
4249	487386.56	1346772.93	Картометрический метод	5.0	-
4250	487364.28	1346785.40	Картометрический метод	5.0	-
4251	487343.26	1346796.02	Картометрический метод	5.0	-
4252	487325.78	1346804.04	Картометрический метод	5.0	-
4253	487300.76	1346811.97	Картометрический метод	5.0	-
4254	487263.88	1346821.60	Картометрический метод	5.0	-
4255	487220.16	1346831.14	Картометрический метод	5.0	-
4256	487180.01	1346840.42	Картометрический метод	5.0	-
4257	487147.06	1346847.19	Картометрический метод	5.0	-
4258	487123.38	1346854.36	Картометрический метод	5.0	-
4259	487106.42	1346862.06	Картометрический метод	5.0	-
4260	487057.85	1346886.70	Картометрический метод	5.0	-
4261	487021.10	1346906.48	Картометрический метод	5.0	-
4262	486987.20	1346926.61	Картометрический метод	5.0	-
4263	486965.88	1346940.52	Картометрический метод	5.0	-
4264	486946.14	1346956.72	Картометрический метод	5.0	-
4265	486923.82	1346979.04	Картометрический метод	5.0	-
4266	486884.18	1347023.97	Картометрический метод	5.0	-
4267	486829.47	1347085.49	Картометрический метод	5.0	-
4268	486773.20	1347148.04	Картометрический метод	5.0	-
4269	486692.28	1347237.68	Картометрический метод	5.0	-
4270	486668.26	1347261.94	Картометрический метод	5.0	-
4271	486637.01	1347287.08	Картометрический метод	5.0	-
4272	486584.02	1347331.96	Картометрический метод	5.0	-
4273	486562.10	1347347.16	Картометрический метод	5.0	-

2. Сведения о характерных точках границ объекта					
Обозначение характерных точек границ	Координаты, м		Метод определения координат характерной точки	Средняя квадратическая погрешность положения характерной точки (Mt), м	Описание обозначения точки на местности (при наличии)
	X	Y			
1	2	3	4	5	6
4274	486502.59	1347379.20	Картометрический метод	5.0	-
4275	486480.68	1347391.10	Картометрический метод	5.0	-
4276	486451.78	1347408.69	Картометрический метод	5.0	-
4277	486425.65	1347428.60	Картометрический метод	5.0	-
4278	486403.32	1347449.68	Картометрический метод	5.0	-
4279	486359.79	1347500.90	Картометрический метод	5.0	-
4280	486249.52	1347621.80	Картометрический метод	5.0	-
4281	486219.21	1347654.20	Картометрический метод	5.0	-
4282	486168.93	1347710.74	Картометрический метод	5.0	-
4283	486128.16	1347754.47	Картометрический метод	5.0	-
4284	486082.24	1347804.26	Картометрический метод	5.0	-
4285	486064.46	1347819.61	Картометрический метод	5.0	-
4286	486054.23	1347826.33	Картометрический метод	5.0	-
4287	486023.00	1347846.85	Картометрический метод	5.0	-
4288	485993.24	1347862.34	Картометрический метод	5.0	-
4289	485956.16	1347875.40	Картометрический метод	5.0	-
4290	485882.80	1347898.23	Картометрический метод	5.0	-
4291	485835.90	1347911.24	Картометрический метод	5.0	-
4292	485796.63	1347922.69	Картометрический метод	5.0	-
4293	485783.43	1347925.47	Картометрический метод	5.0	-
4294	485770.10	1347928.27	Картометрический метод	5.0	-
4295	485728.90	1347939.38	Картометрический метод	5.0	-
4296	485709.15	1347943.74	Картометрический метод	5.0	-
4297	485644.18	1347963.56	Картометрический метод	5.0	-
4298	485551.54	1347991.08	Картометрический метод	5.0	-
4299	485471.40	1348015.36	Картометрический метод	5.0	-

2. Сведения о характерных точках границ объекта					
Обозначение характерных точек границ	Координаты, м		Метод определения координат характерной точки	Средняя квадратическая погрешность положения характерной точки (Mt), м	Описание обозначения точки на местности (при наличии)
	X	Y			
1	2	3	4	5	6
4300	485429.87	1348030.78	Картометрический метод	5.0	-
4301	485392.15	1348045.09	Картометрический метод	5.0	-
4302	485337.34	1348066.68	Картометрический метод	5.0	-
4303	485327.79	1348077.87	Картометрический метод	5.0	-
4304	485326.02	1348079.94	Картометрический метод	5.0	-
4305	485247.28	1348118.20	Картометрический метод	5.0	-
4306	485230.92	1348126.92	Картометрический метод	5.0	-
4307	485222.72	1348123.84	Картометрический метод	5.0	-
4308	485215.62	1348121.17	Картометрический метод	5.0	-
4309	485186.15	1348135.62	Картометрический метод	5.0	-
4310	485127.38	1348162.09	Картометрический метод	5.0	-
4311	485095.12	1348173.48	Картометрический метод	5.0	-
4312	485061.54	1348185.33	Картометрический метод	5.0	-
4313	485011.04	1348206.30	Картометрический метод	5.0	-
4314	484968.64	1348223.92	Картометрический метод	5.0	-
4315	484913.15	1348248.64	Картометрический метод	5.0	-
4316	484860.04	1348274.38	Картометрический метод	5.0	-
4317	484838.10	1348287.50	Картометрический метод	5.0	-
4318	484837.88	1348287.63	Картометрический метод	5.0	-
4319	484828.97	1348292.96	Картометрический метод	5.0	-
4320	484807.43	1348305.84	Картометрический метод	5.0	-
4321	484802.17	1348309.30	Картометрический метод	5.0	-
4322	484793.17	1348315.22	Картометрический метод	5.0	-
4323	484786.95	1348319.31	Картометрический метод	5.0	-
4324	484781.31	1348324.11	Картометрический метод	5.0	-
4325	484760.25	1348342.06	Картометрический метод	5.0	-

2. Сведения о характерных точках границ объекта					
Обозначение характерных точек границ	Координаты, м		Метод определения координат характерной точки	Средняя квадратическая погрешность положения характерной точки (Mt), м	Описание обозначения точки на местности (при наличии)
	X	Y			
1	2	3	4	5	6
4326	484739.86	1348361.12	Картометрический метод	5.0	-
4327	484720.92	1348407.42	Картометрический метод	5.0	-
4328	484717.44	1348415.92	Картометрический метод	5.0	-
4329	484711.58	1348441.84	Картометрический метод	5.0	-
4330	484696.55	1348508.29	Картометрический метод	5.0	-
4331	484679.78	1348563.06	Картометрический метод	5.0	-
4332	484666.26	1348600.26	Картометрический метод	5.0	-
4333	484652.40	1348629.71	Картометрический метод	5.0	-
4334	484636.78	1348652.28	Картометрический метод	5.0	-
4335	484610.82	1348685.28	Картометрический метод	5.0	-
4336	484601.54	1348694.92	Картометрический метод	5.0	-
4337	484581.28	1348715.96	Картометрический метод	5.0	-
4338	484558.38	1348734.85	Картометрический метод	5.0	-
4339	484524.62	1348758.65	Картометрический метод	5.0	-
4340	484492.62	1348784.24	Картометрический метод	5.0	-
4341	484470.00	1348811.60	Картометрический метод	5.0	-
4342	484455.87	1348833.42	Картометрический метод	5.0	-
4343	484442.90	1348853.40	Картометрический метод	5.0	-
4344	484430.99	1348871.74	Картометрический метод	5.0	-
4345	484424.58	1348885.47	Картометрический метод	5.0	-
4346	484418.42	1348898.65	Картометрический метод	5.0	-
4347	484415.99	1348903.84	Картометрический метод	5.0	-
4348	484411.36	1348913.74	Картометрический метод	5.0	-
4349	484397.46	1348941.15	Картометрический метод	5.0	-
4350	484419.66	1348949.95	Картометрический метод	5.0	-
4351	484441.88	1348958.76	Картометрический метод	5.0	-

2. Сведения о характерных точках границ объекта					
Обозначение характерных точек границ	Координаты, м		Метод определения координат характерной точки	Средняя квадратическая погрешность положения характерной точки (Mt), м	Описание обозначения точки на местности (при наличии)
	X	Y			
1	2	3	4	5	6
4352	484461.16	1348964.55	Картометрический метод	5.0	-
4353	484481.72	1348972.08	Картометрический метод	5.0	-
4354	484509.26	1348982.76	Картометрический метод	5.0	-
4355	484536.28	1348990.91	Картометрический метод	5.0	-
4356	484568.37	1349001.76	Картометрический метод	5.0	-
4357	484614.30	1349017.28	Картометрический метод	5.0	-
4358	484639.86	1349024.87	Картометрический метод	5.0	-
4359	484672.76	1349036.49	Картометрический метод	5.0	-
4360	484730.98	1349054.57	Картометрический метод	5.0	-
4361	484763.07	1349064.47	Картометрический метод	5.0	-
4362	484775.15	1349067.07	Картометрический метод	5.0	-
4363	484815.75	1349079.73	Картометрический метод	5.0	-
4364	484843.70	1349088.03	Картометрический метод	5.0	-
4365	484873.20	1349099.42	Картометрический метод	5.0	-
4366	484895.72	1349106.62	Картометрический метод	5.0	-
4367	484926.06	1349117.84	Картометрический метод	5.0	-
4368	484960.19	1349132.94	Картометрический метод	5.0	-
4369	484975.73	1349140.37	Картометрический метод	5.0	-
4370	484981.34	1349143.05	Картометрический метод	5.0	-
4371	484997.40	1349151.26	Картометрический метод	5.0	-
4372	485001.97	1349153.59	Картометрический метод	5.0	-
4373	485028.54	1349168.63	Картометрический метод	5.0	-
4374	485079.14	1349198.64	Картометрический метод	5.0	-
4375	485120.04	1349222.90	Картометрический метод	5.0	-
4376	485137.58	1349233.30	Картометрический метод	5.0	-
4377	485143.55	1349236.84	Картометрический метод	5.0	-

2. Сведения о характерных точках границ объекта					
Обозначение характерных точек границ	Координаты, м		Метод определения координат характерной точки	Средняя квадратическая погрешность положения характерной точки (Mt), м	Описание обозначения точки на местности (при наличии)
	X	Y			
1	2	3	4	5	6
4378	485163.53	1349248.69	Картометрический метод	5.0	-
4379	485222.38	1349283.59	Картометрический метод	5.0	-
4380	485239.48	1349291.74	Картометрический метод	5.0	-
4381	485249.08	1349296.32	Картометрический метод	5.0	-
4382	485274.92	1349311.57	Картометрический метод	5.0	-
4383	485294.29	1349323.00	Картометрический метод	5.0	-
4384	485313.24	1349334.18	Картометрический метод	5.0	-
4385	485331.70	1349346.42	Картометрический метод	5.0	-
4386	485332.44	1349345.50	Картометрический метод	5.0	-
4387	485361.10	1349362.41	Картометрический метод	5.0	-
4388	485387.59	1349378.47	Картометрический метод	5.0	-
4389	485433.16	1349406.09	Картометрический метод	5.0	-
4390	485513.92	1349456.60	Картометрический метод	5.0	-
4391	485513.94	1349456.61	Картометрический метод	5.0	-
4392	485517.71	1349458.97	Картометрический метод	5.0	-
4393	485532.71	1349468.75	Картометрический метод	5.0	-
4394	485539.07	1349472.90	Картометрический метод	5.0	-
4395	485593.37	1349508.69	Картометрический метод	5.0	-
4396	485602.41	1349519.30	Картометрический метод	5.0	-
4397	485624.58	1349535.64	Картометрический метод	5.0	-
4398	485672.75	1349571.58	Картометрический метод	5.0	-
4399	485705.32	1349595.88	Картометрический метод	5.0	-
4400	485805.54	1349694.22	Картометрический метод	5.0	-
4401	485857.68	1349747.66	Картометрический метод	5.0	-
4402	486051.18	1349935.76	Картометрический метод	5.0	-
4403	486307.84	1350190.48	Картометрический метод	5.0	-

2. Сведения о характерных точках границ объекта					
Обозначение характерных точек границ	Координаты, м		Метод определения координат характерной точки	Средняя квадратическая погрешность положения характерной точки (Mt), м	Описание обозначения точки на местности (при наличии)
	X	Y			
1	2	3	4	5	6
4404	486405.10	1350313.34	Картометрический метод	5.0	-
4405	486479.02	1350412.82	Картометрический метод	5.0	-
4406	486484.72	1350420.49	Картометрический метод	5.0	-
4407	486506.22	1350454.42	Картометрический метод	5.0	-
4408	486529.96	1350505.85	Картометрический метод	5.0	-
4409	486585.95	1350617.52	Картометрический метод	5.0	-
4410	486595.29	1350636.15	Картометрический метод	5.0	-
4411	486595.39	1350636.33	Картометрический метод	5.0	-
4412	486623.24	1350691.88	Картометрический метод	5.0	-
4413	486655.59	1350752.57	Картометрический метод	5.0	-
4414	486697.81	1350831.76	Картометрический метод	5.0	-
4415	486723.02	1350879.14	Картометрический метод	5.0	-
4416	486745.10	1350920.64	Картометрический метод	5.0	-
4417	486761.69	1350948.07	Картометрический метод	5.0	-
4418	486771.89	1350964.37	Картометрический метод	5.0	-
4419	486816.66	1351031.77	Картометрический метод	5.0	-
4420	486832.89	1351052.54	Картометрический метод	5.0	-
4421	486853.42	1351082.53	Картометрический метод	5.0	-
4422	486856.23	1351085.50	Картометрический метод	5.0	-
4423	486889.16	1351123.20	Картометрический метод	5.0	-
4424	486923.74	1351158.88	Картометрический метод	5.0	-
4425	486924.10	1351159.25	Картометрический метод	5.0	-
4426	486948.55	1351179.18	Картометрический метод	5.0	-
4427	486967.96	1351195.00	Картометрический метод	5.0	-
4428	487025.36	1351247.49	Картометрический метод	5.0	-
4429	487039.57	1351260.48	Картометрический метод	5.0	-

2. Сведения о характерных точках границ объекта					
Обозначение характерных точек границ	Координаты, м		Метод определения координат характерной точки	Средняя квадратическая погрешность положения характерной точки (Mt), м	Описание обозначения точки на местности (при наличии)
	X	Y			
1	2	3	4	5	6
4430	487070.84	1351281.38	Картометрический метод	5.0	-
4431	487092.83	1351296.08	Картометрический метод	5.0	-
4432	487144.60	1351325.64	Картометрический метод	5.0	-
4433	487188.53	1351342.05	Картометрический метод	5.0	-
4434	487202.72	1351347.35	Картометрический метод	5.0	-
4435	487251.07	1351356.55	Картометрический метод	5.0	-
4436	487267.94	1351357.91	Картометрический метод	5.0	-
4437	487393.25	1351368.05	Картометрический метод	5.0	-
4438	487403.79	1351368.90	Картометрический метод	5.0	-
4439	487522.60	1351376.06	Картометрический метод	5.0	-
4440	487622.38	1351378.24	Картометрический метод	5.0	-
4441	487644.43	1351377.59	Картометрический метод	5.0	-
4442	487877.45	1351383.75	Картометрический метод	5.0	-
4443	487895.24	1351384.22	Картометрический метод	5.0	-
4444	487895.34	1351384.22	Картометрический метод	5.0	-
4445	487895.36	1351384.22	Картометрический метод	5.0	-
4446	488122.62	1351396.76	Картометрический метод	5.0	-
4447	488122.63	1351396.76	Картометрический метод	5.0	-
4448	488161.56	1351400.70	Картометрический метод	5.0	-
4449	488166.22	1351401.57	Картометрический метод	5.0	-
4450	488222.15	1351407.74	Картометрический метод	5.0	-
4451	488303.82	1351428.32	Картометрический метод	5.0	-
4452	488351.04	1351447.95	Картометрический метод	5.0	-
4453	488355.50	1351449.80	Картометрический метод	5.0	-
4454	488361.12	1351453.10	Картометрический метод	5.0	-
4455	488397.44	1351474.41	Картометрический метод	5.0	-

2. Сведения о характерных точках границ объекта					
Обозначение характерных точек границ	Координаты, м		Метод определения координат характерной точки	Средняя квадратическая погрешность положения характерной точки (Mt), м	Описание обозначения точки на местности (при наличии)
	X	Y			
1	2	3	4	5	6
4456	488422.28	1351489.00	Картометрический метод	5.0	-
4457	488430.11	1351494.23	Картометрический метод	5.0	-
4458	488469.16	1351517.85	Картометрический метод	5.0	-
4459	488544.07	1351575.53	Картометрический метод	5.0	-
4460	488559.09	1351591.39	Картометрический метод	5.0	-
4461	488558.11	1351592.47	Картометрический метод	5.0	-
4462	488577.81	1351611.14	Картометрический метод	5.0	-
4463	488627.46	1351663.56	Картометрический метод	5.0	-
4464	488645.99	1351689.60	Картометрический метод	5.0	-
4465	488651.85	1351697.84	Картометрический метод	5.0	-
4466	488651.85	1351697.84	Картометрический метод	5.0	-
4467	488680.39	1351737.92	Картометрический метод	5.0	-
4468	488697.22	1351761.59	Картометрический метод	5.0	-
4469	488697.23	1351761.59	Картометрический метод	5.0	-
4470	488718.30	1351791.19	Картометрический метод	5.0	-
4471	488812.56	1351923.64	Картометрический метод	5.0	-
4472	488855.63	1351984.16	Картометрический метод	5.0	-
4473	488961.22	1352136.41	Картометрический метод	5.0	-
4474	489079.86	1352304.21	Картометрический метод	5.0	-
4475	489098.44	1352342.04	Картометрический метод	5.0	-
4476	489119.00	1352430.92	Картометрический метод	5.0	-
4477	489143.92	1352555.54	Картометрический метод	5.0	-
4478	489153.84	1352637.55	Картометрический метод	5.0	-
4479	489153.99	1352710.36	Картометрический метод	5.0	-
4480	489154.08	1352714.67	Картометрический метод	5.0	-
4481	489155.78	1352793.10	Картометрический метод	5.0	-

2. Сведения о характерных точках границ объекта					
Обозначение характерных точек границ	Координаты, м		Метод определения координат характерной точки	Средняя квадратическая погрешность положения характерной точки (Mt), м	Описание обозначения точки на местности (при наличии)
	X	Y			
1	2	3	4	5	6
4482	489168.27	1352858.63	Картометрический метод	5.0	-
4483	489168.52	1352859.96	Картометрический метод	5.0	-
4484	489184.81	1352906.73	Картометрический метод	5.0	-
4485	489269.54	1353149.92	Картометрический метод	5.0	-
4486	489269.00	1353141.45	Картометрический метод	5.0	-
4487	489261.56	1353024.08	Картометрический метод	5.0	-
4488	489254.60	1352920.46	Картометрический метод	5.0	-
4489	489253.98	1352909.83	Картометрический метод	5.0	-
4490	489248.74	1352819.43	Картометрический метод	5.0	-
4491	489248.04	1352807.34	Картометрический метод	5.0	-
4492	489240.20	1352671.08	Картометрический метод	5.0	-
4493	489241.55	1352640.38	Картометрический метод	5.0	-
4494	489246.08	1352537.00	Картометрический метод	5.0	-
4495	489247.16	1352497.48	Картометрический метод	5.0	-
4496	489246.44	1352443.32	Картометрический метод	5.0	-
4497	489258.62	1352351.12	Картометрический метод	5.0	-
4498	489271.48	1352256.66	Картометрический метод	5.0	-
4499	489294.28	1352158.86	Картометрический метод	5.0	-
4500	489306.39	1352105.29	Картометрический метод	5.0	-
4501	489325.27	1352033.31	Картометрический метод	5.0	-
4502	489329.88	1352015.72	Картометрический метод	5.0	-
4503	489342.46	1351971.70	Картометрический метод	5.0	-
4504	489362.17	1351917.12	Картометрический метод	5.0	-
4505	489366.50	1351905.12	Картометрический метод	5.0	-
4506	489401.07	1351827.25	Картометрический метод	5.0	-
4507	489446.44	1351725.06	Картометрический метод	5.0	-

2. Сведения о характерных точках границ объекта					
Обозначение характерных точек границ	Координаты, м		Метод определения координат характерной точки	Средняя квадратическая погрешность положения характерной точки (Mt), м	Описание обозначения точки на местности (при наличии)
	X	Y			
1	2	3	4	5	6
4508	489502.10	1351616.32	Картометрический метод	5.0	-
4509	489572.57	1351493.50	Картометрический метод	5.0	-
4510	489604.68	1351437.53	Картометрический метод	5.0	-
4511	489704.64	1351271.12	Картометрический метод	5.0	-
4512	489794.44	1351124.99	Картометрический метод	5.0	-
4513	489802.34	1351112.14	Картометрический метод	5.0	-
4514	489866.00	1351005.65	Картометрический метод	5.0	-
4515	489905.47	1350941.74	Картометрический метод	5.0	-
4516	489953.40	1350864.13	Картометрический метод	5.0	-
4517	490035.41	1350727.58	Картометрический метод	5.0	-
4518	490144.22	1350543.72	Картометрический метод	5.0	-
4519	490201.02	1350447.76	Картометрический метод	5.0	-
4520	490277.10	1350315.48	Картометрический метод	5.0	-
4521	490316.88	1350245.89	Картометрический метод	5.0	-
4522	490362.68	1350180.88	Картометрический метод	5.0	-
4523	490429.50	1350096.07	Картометрический метод	5.0	-
4524	490506.44	1349994.54	Картометрический метод	5.0	-
4525	490534.11	1349965.00	Картометрический метод	5.0	-
4526	490565.97	1349932.78	Картометрический метод	5.0	-
4527	490664.46	1349853.81	Картометрический метод	5.0	-
4528	490761.55	1349777.94	Картометрический метод	5.0	-
4529	490798.44	1349749.11	Картометрический метод	5.0	-
4530	490918.84	1349662.48	Картометрический метод	5.0	-
4531	491039.02	1349578.46	Картометрический метод	5.0	-
4532	491079.76	1349548.29	Картометрический метод	5.0	-
4533	491125.83	1349514.17	Картометрический метод	5.0	-

2. Сведения о характерных точках границ объекта					
Обозначение характерных точек границ	Координаты, м		Метод определения координат характерной точки	Средняя квадратическая погрешность положения характерной точки (Mt), м	Описание обозначения точки на местности (при наличии)
	X	Y			
1	2	3	4	5	6
4534	491136.28	1349506.43	Картометрический метод	5.0	-
4535	491225.40	1349440.42	Картометрический метод	5.0	-
4536	491261.54	1349416.70	Картометрический метод	5.0	-
4537	491302.04	1349385.24	Картометрический метод	5.0	-
4538	491341.60	1349352.50	Картометрический метод	5.0	-
4539	491360.56	1349332.16	Картометрический метод	5.0	-
4540	491377.00	1349306.64	Картометрический метод	5.0	-
4541	491392.98	1349276.80	Картометрический метод	5.0	-
4542	491406.82	1349243.07	Картометрический метод	5.0	-
4543	491408.60	1349239.86	Картометрический метод	5.0	-
4544	491408.86	1349239.39	Картометрический метод	5.0	-
4545	491411.12	1349235.33	Картометрический метод	5.0	-
4546	491413.63	1349233.43	Картометрический метод	5.0	-
4547	491415.63	1349231.91	Картометрический метод	5.0	-
4548	491421.54	1349232.18	Картометрический метод	5.0	-
4549	491426.70	1349235.62	Картометрический метод	5.0	-
4550	491429.50	1349239.70	Картометрический метод	5.0	-
4551	491429.03	1349242.34	Картометрический метод	5.0	-
4552	491427.64	1349250.17	Картометрический метод	5.0	-
4553	491427.60	1349250.40	Картометрический метод	5.0	-
4554	491425.59	1349255.30	Картометрический метод	5.0	-
4555	491412.90	1349286.20	Картометрический метод	5.0	-
4556	491395.96	1349317.82	Картометрический метод	5.0	-
4557	491378.00	1349345.72	Картометрический метод	5.0	-
4558	491356.72	1349368.54	Картометрический метод	5.0	-
4559	491315.80	1349402.40	Картометрический метод	5.0	-

2. Сведения о характерных точках границ объекта					
Обозначение характерных точек границ	Координаты, м		Метод определения координат характерной точки	Средняя квадратическая погрешность положения характерной точки (Mt), м	Описание обозначения точки на местности (при наличии)
	X	Y			
1	2	3	4	5	6
4560	491274.34	1349434.60	Картометрический метод	5.0	-
4561	491238.02	1349458.45	Картометрический метод	5.0	-
4562	491149.32	1349524.15	Картометрический метод	5.0	-
4563	491051.94	1349596.28	Картометрический метод	5.0	-
4564	490931.38	1349680.56	Картометрический метод	5.0	-
4565	490811.76	1349766.62	Картометрический метод	5.0	-
4566	490794.70	1349779.95	Картометрический метод	5.0	-
4567	490677.92	1349871.21	Картометрический метод	5.0	-
4568	490581.03	1349948.84	Картометрический метод	5.0	-
4569	490549.96	1349980.26	Картометрический метод	5.0	-
4570	490523.48	1350008.54	Картометрический метод	5.0	-
4571	490446.76	1350109.71	Картометрический метод	5.0	-
4572	490380.38	1350193.94	Картометрический метод	5.0	-
4573	490335.46	1350257.71	Картометрический метод	5.0	-
4574	490296.20	1350326.42	Картометрический метод	5.0	-
4575	490220.03	1350458.84	Картометрический метод	5.0	-
4576	490163.22	1350554.82	Картометрический метод	5.0	-
4577	490054.20	1350739.02	Картометрический метод	5.0	-
4578	489972.30	1350875.41	Картометрический метод	5.0	-
4579	489908.57	1350978.59	Картометрический метод	5.0	-
4580	489884.80	1351017.08	Картометрический метод	5.0	-
4581	489821.15	1351123.54	Картометрический метод	5.0	-
4582	489748.52	1351241.73	Картометрический метод	5.0	-
4583	489723.44	1351282.54	Картометрический метод	5.0	-
4584	489623.66	1351448.67	Картометрический метод	5.0	-
4585	489521.35	1351626.97	Картометрический метод	5.0	-

2. Сведения о характерных точках границ объекта					
Обозначение характерных точек границ	Координаты, м		Метод определения координат характерной точки	Средняя квадратическая погрешность положения характерной точки (Mt), м	Описание обозначения точки на местности (при наличии)
	X	Y			
1	2	3	4	5	6
4586	489514.99	1351639.39	Картометрический метод	5.0	-
4587	489466.50	1351734.10	Картометрический метод	5.0	-
4588	489414.49	1351851.24	Картометрический метод	5.0	-
4589	489404.88	1351872.88	Картометрический метод	5.0	-
4590	489389.76	1351906.94	Картометрический метод	5.0	-
4591	489386.92	1351913.33	Картометрический метод	5.0	-
4592	489385.59	1351917.01	Картометрический метод	5.0	-
4593	489363.40	1351978.47	Картометрический метод	5.0	-
4594	489351.10	1352021.53	Картометрический метод	5.0	-
4595	489346.84	1352037.76	Картометрический метод	5.0	-
4596	489327.77	1352110.51	Картометрический метод	5.0	-
4597	489315.72	1352163.78	Картометрический метод	5.0	-
4598	489293.14	1352260.62	Картометрический метод	5.0	-
1313	489280.40	1352354.22	Картометрический метод	5.0	-
4599	481496.36	1348497.72	Картометрический метод	5.0	-
4600	481470.51	1348488.62	Картометрический метод	5.0	-
4601	481476.23	1348476.27	Картометрический метод	5.0	-
4602	481410.46	1348437.99	Картометрический метод	5.0	-
4603	481325.80	1348407.56	Картометрический метод	5.0	-
4604	481301.09	1348410.96	Картометрический метод	5.0	-
4605	481219.96	1348422.11	Картометрический метод	5.0	-
4606	481137.94	1348460.48	Картометрический метод	5.0	-
4607	481090.32	1348521.33	Картометрический метод	5.0	-
4608	481040.15	1348604.42	Картометрический метод	5.0	-
4609	480990.01	1348705.69	Картометрический метод	5.0	-
4610	480895.64	1348878.72	Картометрический метод	5.0	-

2. Сведения о характерных точках границ объекта					
Обозначение характерных точек границ	Координаты, м		Метод определения координат характерной точки	Средняя квадратическая погрешность положения характерной точки (Mt), м	Описание обозначения точки на местности (при наличии)
	X	Y			
1	2	3	4	5	6
4611	480881.44	1348902.04	Картометрический метод	5.0	-
4612	480880.95	1348902.85	Картометрический метод	5.0	-
4613	480811.26	1349017.31	Картометрический метод	5.0	-
4614	480651.78	1349264.27	Картометрический метод	5.0	-
4615	480140.43	1350015.08	Картометрический метод	5.0	-
4616	480139.11	1350017.03	Картометрический метод	5.0	-
4617	480085.25	1350096.11	Картометрический метод	5.0	-
4618	480020.22	1350187.34	Картометрический метод	5.0	-
4619	479841.38	1350438.21	Картометрический метод	5.0	-
4620	479343.05	1351134.50	Картометрический метод	5.0	-
4621	479336.49	1351143.67	Картометрический метод	5.0	-
4622	479101.20	1351472.43	Картометрический метод	5.0	-
4623	478869.68	1351780.69	Картометрический метод	5.0	-
4624	478726.94	1351952.68	Картометрический метод	5.0	-
4625	478546.81	1352143.97	Картометрический метод	5.0	-
4626	478501.35	1352183.86	Картометрический метод	5.0	-
4627	478485.88	1352197.44	Картометрический метод	5.0	-
4628	478460.97	1352219.30	Картометрический метод	5.0	-
4629	478357.68	1352303.09	Картометрический метод	5.0	-
4630	478256.08	1352381.25	Картометрический метод	5.0	-
4631	478256.08	1352381.25	Картометрический метод	5.0	-
4632	478256.23	1352383.89	Картометрический метод	5.0	-
4633	478256.46	1352388.00	Картометрический метод	5.0	-
4634	478261.44	1352392.12	Картометрический метод	5.0	-
4635	478264.94	1352392.18	Картометрический метод	5.0	-
4636	478346.12	1352353.63	Картометрический метод	5.0	-

2. Сведения о характерных точках границ объекта					
Обозначение характерных точек границ	Координаты, м		Метод определения координат характерной точки	Средняя квадратическая погрешность положения характерной точки (Mt), м	Описание обозначения точки на местности (при наличии)
	X	Y			
1	2	3	4	5	6
4637	478506.76	1352277.36	Картометрический метод	5.0	-
4638	478587.74	1352250.01	Картометрический метод	5.0	-
4639	478669.68	1352220.60	Картометрический метод	5.0	-
4640	478691.40	1352212.80	Картометрический метод	5.0	-
4641	478748.32	1352190.14	Картометрический метод	5.0	-
4642	478800.46	1352163.81	Картометрический метод	5.0	-
4643	478916.58	1352099.20	Картометрический метод	5.0	-
4644	478931.00	1352091.18	Картометрический метод	5.0	-
4645	478953.22	1352078.82	Картометрический метод	5.0	-
4646	479054.92	1352022.42	Картометрический метод	5.0	-
4647	479095.00	1352000.20	Картометрический метод	5.0	-
4648	479168.78	1351960.98	Картометрический метод	5.0	-
4649	479205.96	1351946.76	Картометрический метод	5.0	-
4650	479271.66	1351926.13	Картометрический метод	5.0	-
4651	479342.24	1351916.52	Картометрический метод	5.0	-
4652	479415.12	1351906.86	Картометрический метод	5.0	-
4653	479449.77	1351900.14	Картометрический метод	5.0	-
4654	479536.82	1351870.56	Картометрический метод	5.0	-
4655	479572.54	1351859.98	Картометрический метод	5.0	-
4656	479616.61	1351853.30	Картометрический метод	5.0	-
4657	479664.83	1351853.30	Картометрический метод	5.0	-
4658	479778.15	1351874.40	Картометрический метод	5.0	-
4659	479834.37	1351885.29	Картометрический метод	5.0	-
4660	479846.50	1351887.64	Картометрический метод	5.0	-
4661	479884.19	1351891.78	Картометрический метод	5.0	-
4662	479920.54	1351890.76	Картометрический метод	5.0	-

2. Сведения о характерных точках границ объекта					
Обозначение характерных точек границ	Координаты, м		Метод определения координат характерной точки	Средняя квадратическая погрешность положения характерной точки (Mt), м	Описание обозначения точки на местности (при наличии)
	X	Y			
1	2	3	4	5	6
4663	479975.01	1351881.79	Картометрический метод	5.0	-
4664	480086.44	1351862.66	Картометрический метод	5.0	-
4665	480131.56	1351854.01	Картометрический метод	5.0	-
4666	480149.48	1351850.58	Картометрический метод	5.0	-
4667	480165.74	1351844.86	Картометрический метод	5.0	-
4668	480188.40	1351835.08	Картометрический метод	5.0	-
4669	480224.12	1351815.38	Картометрический метод	5.0	-
4670	480227.98	1351811.83	Картометрический метод	5.0	-
4671	480255.86	1351786.18	Картометрический метод	5.0	-
4672	480305.68	1351750.78	Картометрический метод	5.0	-
4673	480340.46	1351729.38	Картометрический метод	5.0	-
4674	480397.26	1351709.00	Картометрический метод	5.0	-
4675	480404.66	1351706.78	Картометрический метод	5.0	-
4676	480464.32	1351688.92	Картометрический метод	5.0	-
4677	480597.20	1351645.06	Картометрический метод	5.0	-
4678	480606.48	1351642.68	Картометрический метод	5.0	-
4679	480606.02	1351638.67	Картометрический метод	5.0	-
4680	480656.51	1351622.61	Картометрический метод	5.0	-
4681	480716.81	1351626.21	Картометрический метод	5.0	-
4682	480719.10	1351626.35	Картометрический метод	5.0	-
4683	480719.10	1351626.34	Картометрический метод	5.0	-
4684	480719.10	1351626.34	Картометрический метод	5.0	-
4685	480829.17	1351648.90	Картометрический метод	5.0	-
4686	480937.89	1351647.34	Картометрический метод	5.0	-
4687	481059.86	1351636.89	Картометрический метод	5.0	-
4688	481141.15	1351620.54	Картометрический метод	5.0	-

2. Сведения о характерных точках границ объекта					
Обозначение характерных точек границ	Координаты, м		Метод определения координат характерной точки	Средняя квадратическая погрешность положения характерной точки (Mt), м	Описание обозначения точки на местности (при наличии)
	X	Y			
1	2	3	4	5	6
4689	481223.19	1351583.33	Картометрический метод	5.0	-
4690	481265.75	1351557.70	Картометрический метод	5.0	-
4691	481268.18	1351564.09	Картометрический метод	5.0	-
4692	481347.13	1351523.54	Картометрический метод	5.0	-
4693	481346.11	1351519.88	Картометрический метод	5.0	-
4694	481519.45	1351435.02	Картометрический метод	5.0	-
4695	481547.11	1351426.55	Картометрический метод	5.0	-
4696	481592.41	1351417.63	Картометрический метод	5.0	-
4697	481722.03	1351405.31	Картометрический метод	5.0	-
4698	481810.25	1351392.70	Картометрический метод	5.0	-
4699	481839.42	1351391.20	Картометрический метод	5.0	-
4700	481842.70	1351391.03	Картометрический метод	5.0	-
4701	481900.67	1351388.05	Картометрический метод	5.0	-
4702	481979.29	1351392.43	Картометрический метод	5.0	-
4703	482068.09	1351398.25	Картометрический метод	5.0	-
4704	482069.02	1351409.25	Картометрический метод	5.0	-
4705	482123.68	1351416.91	Картометрический метод	5.0	-
4706	482149.03	1351415.70	Картометрический метод	5.0	-
4707	482150.22	1351415.96	Картометрический метод	5.0	-
4708	482151.90	1351415.56	Картометрический метод	5.0	-
4709	482155.76	1351415.38	Картометрический метод	5.0	-
4710	482191.97	1351408.72	Картометрический метод	5.0	-
4711	482228.27	1351397.65	Картометрический метод	5.0	-
4712	482234.34	1351395.80	Картометрический метод	5.0	-
4713	482310.36	1351360.32	Картометрический метод	5.0	-
4714	482336.64	1351348.06	Картометрический метод	5.0	-

2. Сведения о характерных точках границ объекта					
Обозначение характерных точек границ	Координаты, м		Метод определения координат характерной точки	Средняя квадратическая погрешность положения характерной точки (Mt), м	Описание обозначения точки на местности (при наличии)
	X	Y			
1	2	3	4	5	6
4715	482351.09	1351341.54	Картометрический метод	5.0	-
4716	482430.62	1351305.67	Картометрический метод	5.0	-
4717	482484.24	1351281.49	Картометрический метод	5.0	-
4718	482665.72	1351199.00	Картометрический метод	5.0	-
4719	482668.93	1351197.36	Картометрический метод	5.0	-
4720	482720.32	1351171.01	Картометрический метод	5.0	-
4721	482750.25	1351155.67	Картометрический метод	5.0	-
4722	482771.79	1351141.68	Картометрический метод	5.0	-
4723	482790.36	1351129.62	Картометрический метод	5.0	-
4724	482834.14	1351094.70	Картометрический метод	5.0	-
4725	482839.40	1351088.45	Картометрический метод	5.0	-
4726	482842.59	1351084.66	Картометрический метод	5.0	-
4727	482844.30	1351082.62	Картометрический метод	5.0	-
4728	482850.45	1351075.31	Картометрический метод	5.0	-
4729	482883.24	1351042.31	Картометрический метод	5.0	-
4730	482902.47	1351019.52	Картометрический метод	5.0	-
4731	482966.44	1350939.10	Картометрический метод	5.0	-
4732	482979.14	1350923.14	Картометрический метод	5.0	-
4733	483147.84	1350728.82	Картометрический метод	5.0	-
4734	483194.99	1350678.40	Картометрический метод	5.0	-
4735	483286.56	1350580.50	Картометрический метод	5.0	-
4736	483397.87	1350462.76	Картометрический метод	5.0	-
4737	483549.82	1350302.06	Картометрический метод	5.0	-
4738	483554.78	1350296.81	Картометрический метод	5.0	-
4739	483602.20	1350249.92	Картометрический метод	5.0	-
4740	483647.91	1350201.46	Картометрический метод	5.0	-

2. Сведения о характерных точках границ объекта					
Обозначение характерных точек границ	Координаты, м		Метод определения координат характерной точки	Средняя квадратическая погрешность положения характерной точки (Mt), м	Описание обозначения точки на местности (при наличии)
	X	Y			
1	2	3	4	5	6
4741	483797.18	1350043.23	Картометрический метод	5.0	-
4742	483884.81	1349952.58	Картометрический метод	5.0	-
4743	483936.36	1349899.24	Картометрический метод	5.0	-
4744	483966.67	1349868.48	Картометрический метод	5.0	-
4745	483984.86	1349850.02	Картометрический метод	5.0	-
4746	484054.10	1349779.74	Картометрический метод	5.0	-
4747	484163.70	1349668.50	Картометрический метод	5.0	-
4748	484197.63	1349624.50	Картометрический метод	5.0	-
4749	484202.99	1349615.32	Картометрический метод	5.0	-
4750	484221.52	1349583.55	Картометрический метод	5.0	-
4751	484243.88	1349538.30	Картометрический метод	5.0	-
4752	484244.98	1349532.16	Картометрический метод	5.0	-
4753	484246.55	1349523.31	Картометрический метод	5.0	-
4754	484249.14	1349508.74	Картометрический метод	5.0	-
4755	484252.56	1349489.54	Картометрический метод	5.0	-
4756	484255.06	1349466.38	Картометрический метод	5.0	-
4757	484265.77	1349366.78	Картометрический метод	5.0	-
4758	484268.34	1349342.85	Картометрический метод	5.0	-
4759	484280.01	1349234.46	Картометрический метод	5.0	-
4760	484282.90	1349212.46	Картометрический метод	5.0	-
4761	484291.82	1349163.90	Картометрический метод	5.0	-
4762	484298.19	1349131.76	Картометрический метод	5.0	-
4763	484300.47	1349120.27	Картометрический метод	5.0	-
4764	484319.70	1349063.98	Картометрический метод	5.0	-
4765	484320.02	1349063.04	Картометрический метод	5.0	-
4766	484322.98	1349054.38	Картометрический метод	5.0	-

2. Сведения о характерных точках границ объекта					
Обозначение характерных точек границ	Координаты, м		Метод определения координат характерной точки	Средняя квадратическая погрешность положения характерной точки (Mt), м	Описание обозначения точки на местности (при наличии)
	X	Y			
1	2	3	4	5	6
4767	484334.24	1349021.47	Картометрический метод	5.0	-
4768	484334.50	1349020.88	Картометрический метод	5.0	-
4769	484357.26	1348969.52	Картометрический метод	5.0	-
4770	484364.22	1348953.80	Картометрический метод	5.0	-
4771	484361.64	1348953.02	Картометрический метод	5.0	-
4772	484336.94	1348946.68	Картометрический метод	5.0	-
4773	484311.61	1348937.51	Картометрический метод	5.0	-
4774	484253.44	1348919.92	Картометрический метод	5.0	-
4775	484228.38	1348913.14	Картометрический метод	5.0	-
4776	484220.29	1348909.25	Картометрический метод	5.0	-
4777	484183.35	1348897.54	Картометрический метод	5.0	-
4778	484129.32	1348878.51	Картометрический метод	5.0	-
4779	484071.17	1348850.91	Картометрический метод	5.0	-
4780	484057.20	1348843.42	Картометрический метод	5.0	-
4781	484055.62	1348842.64	Картометрический метод	5.0	-
4782	484042.30	1348836.06	Картометрический метод	5.0	-
4783	484016.66	1348822.22	Картометрический метод	5.0	-
4784	484003.34	1348814.98	Картометрический метод	5.0	-
4785	483970.88	1348795.22	Картометрический метод	5.0	-
4786	483955.46	1348785.84	Картометрический метод	5.0	-
4787	483942.96	1348777.78	Картометрический метод	5.0	-
4788	483916.54	1348760.86	Картометрический метод	5.0	-
4789	483846.82	1348714.40	Картометрический метод	5.0	-
4790	483826.94	1348700.73	Картометрический метод	5.0	-
4791	483808.90	1348690.58	Картометрический метод	5.0	-
4792	483794.51	1348683.85	Картометрический метод	5.0	-

2. Сведения о характерных точках границ объекта					
Обозначение характерных точек границ	Координаты, м		Метод определения координат характерной точки	Средняя квадратическая погрешность положения характерной точки (Mt), м	Описание обозначения точки на местности (при наличии)
	X	Y			
1	2	3	4	5	6
4793	483777.85	1348676.06	Картометрический метод	5.0	-
4794	483769.23	1348672.32	Картометрический метод	5.0	-
4795	483746.09	1348664.99	Картометрический метод	5.0	-
4796	483744.54	1348661.61	Картометрический метод	5.0	-
4797	483692.54	1348642.24	Картометрический метод	5.0	-
4798	483659.47	1348628.90	Картометрический метод	5.0	-
4799	483642.96	1348622.24	Картометрический метод	5.0	-
4800	483597.64	1348601.38	Картометрический метод	5.0	-
4801	483524.09	1348565.22	Картометрический метод	5.0	-
4802	483519.22	1348562.82	Картометрический метод	5.0	-
4803	483467.26	1348534.50	Картометрический метод	5.0	-
4804	483385.70	1348495.76	Картометрический метод	5.0	-
4805	483385.70	1348495.76	Картометрический метод	5.0	-
4806	483376.47	1348491.38	Картометрический метод	5.0	-
4807	483326.68	1348469.48	Картометрический метод	5.0	-
4808	483310.58	1348461.77	Картометрический метод	5.0	-
4809	483272.28	1348443.42	Картометрический метод	5.0	-
4810	483262.10	1348438.54	Картометрический метод	5.0	-
4811	483219.50	1348424.56	Картометрический метод	5.0	-
4812	483136.16	1348399.02	Картометрический метод	5.0	-
4813	483132.99	1348398.43	Картометрический метод	5.0	-
4814	483075.14	1348387.74	Картометрический метод	5.0	-
4815	483008.80	1348384.43	Картометрический метод	5.0	-
4816	482983.38	1348386.47	Картометрический метод	5.0	-
4817	482934.62	1348390.39	Картометрический метод	5.0	-
4818	482828.72	1348419.21	Картометрический метод	5.0	-

2. Сведения о характерных точках границ объекта					
Обозначение характерных точек границ	Координаты, м		Метод определения координат характерной точки	Средняя квадратическая погрешность положения характерной точки (Mt), м	Описание обозначения точки на местности (при наличии)
	X	Y			
1	2	3	4	5	6
4819	482770.40	1348437.49	Картометрический метод	5.0	-
4820	482703.30	1348458.53	Картометрический метод	5.0	-
4821	482656.96	1348470.98	Картометрический метод	5.0	-
4822	482560.60	1348483.48	Картометрический метод	5.0	-
4823	482530.70	1348487.36	Картометрический метод	5.0	-
4824	482451.76	1348495.52	Картометрический метод	5.0	-
4825	482300.98	1348506.42	Картометрический метод	5.0	-
4826	482242.82	1348510.62	Картометрический метод	5.0	-
4827	482127.12	1348518.84	Картометрический метод	5.0	-
4828	482127.12	1348518.84	Картометрический метод	5.0	-
4829	482118.89	1348519.42	Картометрический метод	5.0	-
4830	482052.76	1348525.60	Картометрический метод	5.0	-
4831	481879.68	1348541.78	Картометрический метод	5.0	-
4832	481852.97	1348544.65	Картометрический метод	5.0	-
4833	481756.17	1348552.87	Картометрический метод	5.0	-
4834	481677.46	1348550.80	Картометрический метод	5.0	-
4835	481652.45	1348546.46	Картометрический метод	5.0	-
4599	481496.36	1348497.72	Картометрический метод	5.0	-
4836	481115.28	1348290.11	Картометрический метод	5.0	-
4837	481141.55	1348224.65	Картометрический метод	5.0	-
4838	481124.68	1348196.15	Картометрический метод	5.0	-
4839	481015.11	1348153.51	Картометрический метод	5.0	-
4840	480970.60	1348136.19	Картометрический метод	5.0	-
4841	480929.83	1348132.56	Картометрический метод	5.0	-
4842	480895.83	1348154.14	Картометрический метод	5.0	-
4843	480861.25	1348217.07	Картометрический метод	5.0	-

2. Сведения о характерных точках границ объекта					
Обозначение характерных точек границ	Координаты, м		Метод определения координат характерной точки	Средняя квадратическая погрешность положения характерной точки (Mt), м	Описание обозначения точки на местности (при наличии)
	X	Y			
1	2	3	4	5	6
4844	480869.53	1348230.56	Картометрический метод	5.0	-
4845	480978.80	1348246.62	Картометрический метод	5.0	-
4836	481115.28	1348290.11	Картометрический метод	5.0	-
4846	481392.53	1348397.35	Картометрический метод	5.0	-
4847	481403.93	1348330.80	Картометрический метод	5.0	-
4848	481399.29	1348305.09	Картометрический метод	5.0	-
4849	481378.14	1348285.75	Картометрический метод	5.0	-
4850	481321.09	1348264.75	Картометрический метод	5.0	-
4851	481301.48	1348257.53	Картометрический метод	5.0	-
4852	481234.61	1348232.92	Картометрический метод	5.0	-
4853	481196.73	1348242.85	Картометрический метод	5.0	-
4854	481168.81	1348312.45	Картометрический метод	5.0	-
4855	481378.90	1348404.63	Картометрический метод	5.0	-
4846	481392.53	1348397.35	Картометрический метод	5.0	-
4856	477519.28	1352853.04	Картометрический метод	5.0	-
4857	477411.33	1352930.83	Картометрический метод	5.0	-
4858	477457.37	1352946.71	Картометрический метод	5.0	-
4859	477485.94	1352954.64	Картометрический метод	5.0	-
4860	477525.63	1352946.71	Картометрический метод	5.0	-
4861	477560.56	1352929.24	Картометрический метод	5.0	-
4862	477570.08	1352911.78	Картометрический метод	5.0	-
4863	477565.32	1352897.49	Картометрический метод	5.0	-
4864	477533.57	1352868.92	Картометрический метод	5.0	-
4865	477520.03	1352852.68	Картометрический метод	5.0	-
4856	477519.28	1352853.04	Картометрический метод	5.0	-
4866	477307.85	1352938.89	Картометрический метод	5.0	-

2. Сведения о характерных точках границ объекта					
Обозначение характерных точек границ	Координаты, м		Метод определения координат характерной точки	Средняя квадратическая погрешность положения характерной точки (Mt), м	Описание обозначения точки на местности (при наличии)
	X	Y			
1	2	3	4	5	6
4867	477084.77	1352898.89	Картометрический метод	5.0	-
4868	477131.18	1353061.56	Картометрический метод	5.0	-
4866	477307.85	1352938.89	Картометрический метод	5.0	-
4869	476656.20	1351421.78	Картометрический метод	5.0	-
4870	476655.26	1351422.19	Картометрический метод	5.0	-
4871	476655.66	1351423.09	Картометрический метод	5.0	-
4872	476656.59	1351422.68	Картометрический метод	5.0	-
4869	476656.20	1351421.78	Картометрический метод	5.0	-
4873	476449.70	1352401.02	Картометрический метод	5.0	-
4874	476449.43	1352401.56	Картометрический метод	5.0	-
4875	476454.35	1352404.03	Картометрический метод	5.0	-
4876	476454.62	1352403.49	Картометрический метод	5.0	-
4873	476449.70	1352401.02	Картометрический метод	5.0	-
4877	468552.04	1360428.67	Картометрический метод	5.0	-
4878	468551.48	1360437.18	Картометрический метод	5.0	-
4879	468601.17	1360438.34	Картометрический метод	5.0	-
4880	468582.02	1360429.96	Картометрический метод	5.0	-
4877	468552.04	1360428.67	Картометрический метод	5.0	-
4881	468304.64	1360317.91	Картометрический метод	5.0	-
4882	468311.00	1360284.44	Картометрический метод	5.0	-
4883	468309.06	1360256.10	Картометрический метод	5.0	-
4884	468299.38	1360235.28	Картометрический метод	5.0	-
4885	468258.34	1360203.19	Картометрический метод	5.0	-
4886	468210.61	1360199.79	Картометрический метод	5.0	-
4887	468206.00	1360199.46	Картометрический метод	5.0	-
4888	468198.88	1360205.75	Картометрический метод	5.0	-

2. Сведения о характерных точках границ объекта					
Обозначение характерных точек границ	Координаты, м		Метод определения координат характерной точки	Средняя квадратическая погрешность положения характерной точки (Mt), м	Описание обозначения точки на местности (при наличии)
	X	Y			
1	2	3	4	5	6
4889	468235.85	1360230.44	Картометрический метод	5.0	-
4890	468255.30	1360250.34	Картометрический метод	5.0	-
4891	468267.67	1360273.42	Картометрический метод	5.0	-
4892	468268.72	1360293.54	Картометрический метод	5.0	-
4893	468258.76	1360320.33	Картометрический метод	5.0	-
4894	468198.94	1360414.77	Картометрический метод	5.0	-
4895	468245.82	1360420.00	Картометрический метод	5.0	-
4896	468266.90	1360389.16	Картометрический метод	5.0	-
4897	468286.97	1360356.16	Картометрический метод	5.0	-
4881	468304.64	1360317.91	Картометрический метод	5.0	-
4898	468203.07	1360442.31	Картометрический метод	5.0	-
4899	468048.14	1360431.52	Картометрический метод	5.0	-
4900	467988.47	1360534.77	Картометрический метод	5.0	-
4901	468040.53	1360503.49	Картометрический метод	5.0	-
4902	468083.81	1360483.64	Картометрический метод	5.0	-
4903	468109.02	1360474.38	Картометрический метод	5.0	-
4898	468203.07	1360442.31	Картометрический метод	5.0	-
4904	468190.11	1360412.05	Картометрический метод	5.0	-
4905	468235.90	1360340.69	Картометрический метод	5.0	-
4906	468250.62	1360316.39	Картометрический метод	5.0	-
4907	468259.64	1360292.15	Картометрический метод	5.0	-
4908	468258.79	1360275.90	Картометрический метод	5.0	-
4909	468248.19	1360255.94	Картометрический метод	5.0	-
4910	468230.08	1360237.41	Картометрический метод	5.0	-
4911	468193.88	1360213.23	Картометрический метод	5.0	-
4912	468062.65	1360405.14	Картометрический метод	5.0	-

2. Сведения о характерных точках границ объекта					
Обозначение характерных точек границ	Координаты, м		Метод определения координат характерной точки	Средняя квадратическая погрешность положения характерной точки (Mt), м	Описание обозначения точки на местности (при наличии)
	X	Y			
1	2	3	4	5	6
4904	468190.11	1360412.05	Картометрический метод	5.0	-
4913	483774.27	1349010.92	Картометрический метод	5.0	-
4914	483770.45	1349010.97	Картометрический метод	5.0	-
4915	483771.60	1349024.83	Картометрический метод	5.0	-
4916	483719.61	1349043.41	Картометрический метод	5.0	-
4917	483711.14	1349044.19	Картометрический метод	5.0	-
4918	483683.90	1349061.58	Картометрический метод	5.0	-
4919	483669.52	1349043.84	Картометрический метод	5.0	-
4920	483663.01	1349022.93	Картометрический метод	5.0	-
4921	483695.16	1348995.94	Картометрический метод	5.0	-
4922	483753.10	1348974.12	Картометрический метод	5.0	-
4923	483768.17	1348960.59	Картометрический метод	5.0	-
4924	483768.77	1348960.44	Картометрический метод	5.0	-
4925	483773.33	1348965.65	Картометрический метод	5.0	-
4926	483774.14	1348966.91	Картометрический метод	5.0	-
4927	483774.22	1348976.33	Картометрический метод	5.0	-
4928	483774.25	1348998.72	Картометрический метод	5.0	-
4929	483774.27	1349010.82	Картометрический метод	5.0	-
4913	483774.27	1349010.92	Картометрический метод	5.0	-
4930	483851.55	1348919.43	Картометрический метод	5.0	-
4931	483823.41	1348961.63	Картометрический метод	5.0	-
4932	483821.45	1348960.32	Картометрический метод	5.0	-
4933	483821.92	1348959.07	Картометрический метод	5.0	-
4934	483826.82	1348951.16	Картометрический метод	5.0	-
4935	483822.79	1348948.50	Картометрический метод	5.0	-
4936	483818.04	1348949.46	Картометрический метод	5.0	-

2. Сведения о характерных точках границ объекта					
Обозначение характерных точек границ	Координаты, м		Метод определения координат характерной точки	Средняя квадратическая погрешность положения характерной точки (Mt), м	Описание обозначения точки на местности (при наличии)
	X	Y			
1	2	3	4	5	6
4937	483809.09	1348948.86	Картометрический метод	5.0	-
4938	483884.17	1348836.24	Картометрический метод	5.0	-
4939	483936.00	1348788.64	Картометрический метод	5.0	-
4940	483954.41	1348808.81	Картометрический метод	5.0	-
4941	483889.47	1348862.38	Картометрический метод	5.0	-
4942	483878.65	1348878.66	Картометрический метод	5.0	-
4943	483853.94	1348915.83	Картометрический метод	5.0	-
4930	483851.55	1348919.43	Картометрический метод	5.0	-
4944	492801.16	1357698.18	Картометрический метод	5.0	-
4945	492790.22	1357686.92	Картометрический метод	5.0	-
4946	492791.79	1357683.89	Картометрический метод	5.0	-
4947	492769.55	1357658.15	Картометрический метод	5.0	-
4948	492765.57	1357661.59	Картометрический метод	5.0	-
4949	492759.00	1357650.29	Картометрический метод	5.0	-
4950	492739.15	1357627.80	Картометрический метод	5.0	-
4951	492698.34	1357593.38	Картометрический метод	5.0	-
4952	492638.36	1357535.66	Картометрический метод	5.0	-
4953	492561.69	1357468.85	Картометрический метод	5.0	-
4954	492538.12	1357450.30	Картометрический метод	5.0	-
4955	492539.27	1357449.14	Картометрический метод	5.0	-
4956	492498.70	1357413.46	Картометрический метод	5.0	-
4957	492484.92	1357403.99	Картометрический метод	5.0	-
4958	492393.82	1357337.64	Картометрический метод	5.0	-
4959	492396.08	1357333.84	Картометрический метод	5.0	-
4960	492372.48	1357317.98	Картометрический метод	5.0	-
4961	492370.85	1357321.18	Картометрический метод	5.0	-

2. Сведения о характерных точках границ объекта					
Обозначение характерных точек границ	Координаты, м		Метод определения координат характерной точки	Средняя квадратическая погрешность положения характерной точки (Mt), м	Описание обозначения точки на местности (при наличии)
	X	Y			
1	2	3	4	5	6
4962	492362.62	1357315.28	Картометрический метод	5.0	-
4963	492309.23	1357279.68	Картометрический метод	5.0	-
4964	492257.04	1357249.86	Картометрический метод	5.0	-
4965	492256.80	1357249.72	Картометрический метод	5.0	-
4966	492228.60	1357231.97	Картометрический метод	5.0	-
4967	492227.76	1357231.44	Картометрический метод	5.0	-
4968	492157.22	1357191.50	Картометрический метод	5.0	-
4969	492031.00	1357113.20	Картометрический метод	5.0	-
4970	491999.37	1357090.37	Картометрический метод	5.0	-
4971	491999.28	1357090.31	Картометрический метод	5.0	-
4972	491970.28	1357069.38	Картометрический метод	5.0	-
4973	491932.87	1357027.33	Картометрический метод	5.0	-
4974	491930.09	1357024.21	Картометрический метод	5.0	-
4975	491928.30	1357022.19	Картометрический метод	5.0	-
4976	491925.13	1357015.27	Картометрический метод	5.0	-
4977	491915.65	1356994.62	Картометрический метод	5.0	-
4978	491906.00	1356973.60	Картометрический метод	5.0	-
4979	491888.17	1356927.07	Картометрический метод	5.0	-
4980	491869.69	1356875.16	Картометрический метод	5.0	-
4981	491863.18	1356816.90	Картометрический метод	5.0	-
4982	491865.21	1356798.50	Картометрический метод	5.0	-
4983	491876.06	1356700.22	Картометрический метод	5.0	-
4984	491896.50	1356544.60	Картометрический метод	5.0	-
4985	491897.95	1356532.29	Картометрический метод	5.0	-
4986	491905.86	1356464.86	Картометрический метод	5.0	-
4987	491929.54	1356292.11	Картометрический метод	5.0	-

2. Сведения о характерных точках границ объекта					
Обозначение характерных точек границ	Координаты, м		Метод определения координат характерной точки	Средняя квадратическая погрешность положения характерной точки (Mt), м	Описание обозначения точки на местности (при наличии)
	X	Y			
1	2	3	4	5	6
4988	491932.82	1356268.15	Картометрический метод	5.0	-
4989	491934.53	1356234.42	Картометрический метод	5.0	-
4990	491929.77	1356201.12	Картометрический метод	5.0	-
4991	491927.70	1356170.67	Картометрический метод	5.0	-
4992	491922.96	1356139.24	Картометрический метод	5.0	-
4993	491920.56	1356123.40	Картометрический метод	5.0	-
4994	491916.63	1356097.52	Картометрический метод	5.0	-
4995	491941.45	1356105.97	Картометрический метод	5.0	-
4996	491943.98	1356129.63	Картометрический метод	5.0	-
4997	491944.54	1356134.84	Картометрический метод	5.0	-
4998	491949.58	1356168.28	Картометрический метод	5.0	-
4999	491951.66	1356198.81	Картометрический метод	5.0	-
5000	491956.60	1356233.42	Картометрический метод	5.0	-
5001	491954.74	1356270.15	Картометрический метод	5.0	-
5002	491927.68	1356467.71	Картометрический метод	5.0	-
5003	491918.34	1356547.35	Картометрический метод	5.0	-
5004	491897.91	1356702.84	Картометрический метод	5.0	-
5005	491885.32	1356816.89	Картометрический метод	5.0	-
5006	491891.27	1356870.18	Картометрический метод	5.0	-
5007	491897.46	1356887.56	Картометрический метод	5.0	-
5008	491908.80	1356919.44	Картометрический метод	5.0	-
5009	491926.30	1356965.07	Картометрический метод	5.0	-
5010	491946.93	1357010.02	Картометрический метод	5.0	-
5011	491985.12	1357052.96	Картометрический метод	5.0	-
5012	492000.02	1357063.71	Картометрический метод	5.0	-
5013	492012.95	1357073.05	Картометрический метод	5.0	-

2. Сведения о характерных точках границ объекта					
Обозначение характерных точек границ	Координаты, м		Метод определения координат характерной точки	Средняя квадратическая погрешность положения характерной точки (Mt), м	Описание обозначения точки на местности (при наличии)
	X	Y			
1	2	3	4	5	6
5014	492016.55	1357075.64	Картометрический метод	5.0	-
5015	492016.96	1357075.29	Картометрический метод	5.0	-
5016	492044.09	1357094.64	Картометрический метод	5.0	-
5017	492043.74	1357095.21	Картометрический метод	5.0	-
5018	492044.28	1357095.55	Картометрический метод	5.0	-
5019	492056.70	1357103.25	Картометрический метод	5.0	-
5020	492168.48	1357172.60	Картометрический метод	5.0	-
5021	492239.06	1357212.58	Картометрический метод	5.0	-
5022	492268.12	1357230.86	Картометрический метод	5.0	-
5023	492320.80	1357260.96	Картометрический метод	5.0	-
5024	492375.13	1357297.18	Картометрический метод	5.0	-
5025	492413.47	1357324.70	Картометрический метод	5.0	-
5026	492415.12	1357322.32	Картометрический метод	5.0	-
5027	492454.28	1357356.93	Картометрический метод	5.0	-
5028	492455.38	1357355.25	Картометрический метод	5.0	-
5029	492465.06	1357362.30	Картометрический метод	5.0	-
5030	492463.62	1357364.70	Картометрический метод	5.0	-
5031	492479.72	1357376.73	Картометрический метод	5.0	-
5032	492479.39	1357377.27	Картометрический метод	5.0	-
5033	492536.54	1357419.01	Картометрический метод	5.0	-
5034	492653.20	1357519.42	Картометрический метод	5.0	-
5035	492713.78	1357577.71	Картометрический метод	5.0	-
5036	492816.62	1357682.52	Картометрический метод	5.0	-
5037	492854.74	1357718.62	Картометрический метод	5.0	-
5038	492912.56	1357767.40	Картометрический метод	5.0	-
5039	492912.73	1357767.54	Картометрический метод	5.0	-

2. Сведения о характерных точках границ объекта					
Обозначение характерных точек границ	Координаты, м		Метод определения координат характерной точки	Средняя квадратическая погрешность положения характерной точки (Mt), м	Описание обозначения точки на местности (при наличии)
	X	Y			
1	2	3	4	5	6
5040	492916.11	1357770.39	Картометрический метод	5.0	-
5041	492971.10	1357816.78	Картометрический метод	5.0	-
5042	492998.67	1357849.52	Картометрический метод	5.0	-
5043	493018.65	1357889.82	Картометрический метод	5.0	-
5044	493020.18	1357892.90	Картометрический метод	5.0	-
5045	493024.26	1357928.47	Картометрический метод	5.0	-
5046	493024.28	1357928.65	Картометрический метод	5.0	-
5047	493009.81	1357954.16	Картометрический метод	5.0	-
5048	493002.47	1357950.10	Картометрический метод	5.0	-
5049	493001.42	1357916.35	Картометрический метод	5.0	-
5050	492999.10	1357899.90	Картометрический метод	5.0	-
5051	492998.77	1357899.24	Картометрический метод	5.0	-
5052	492980.14	1357861.67	Картометрический метод	5.0	-
5053	492955.48	1357832.39	Картометрический метод	5.0	-
5054	492889.68	1357776.87	Картометрический метод	5.0	-
5055	492889.56	1357776.77	Картометрический метод	5.0	-
5056	492840.08	1357735.02	Картометрический метод	5.0	-
4944	492801.16	1357698.18	Картометрический метод	5.0	-
3. Сведения о характерных точках части (частей) границы объекта					
Обозначение характерных точек части границы	Координаты, м		Метод определения координат характерной точки	Средняя квадратическая погрешность положения характерной точки (Mt), м	Описание обозначения точки на местности (при наличии)
	X	Y			
1	2	3	4	5	6
-	-	-	-	-	-

Раздел 3

Сведения о местоположении измененных (уточненных) границ объекта

1. Система координат -

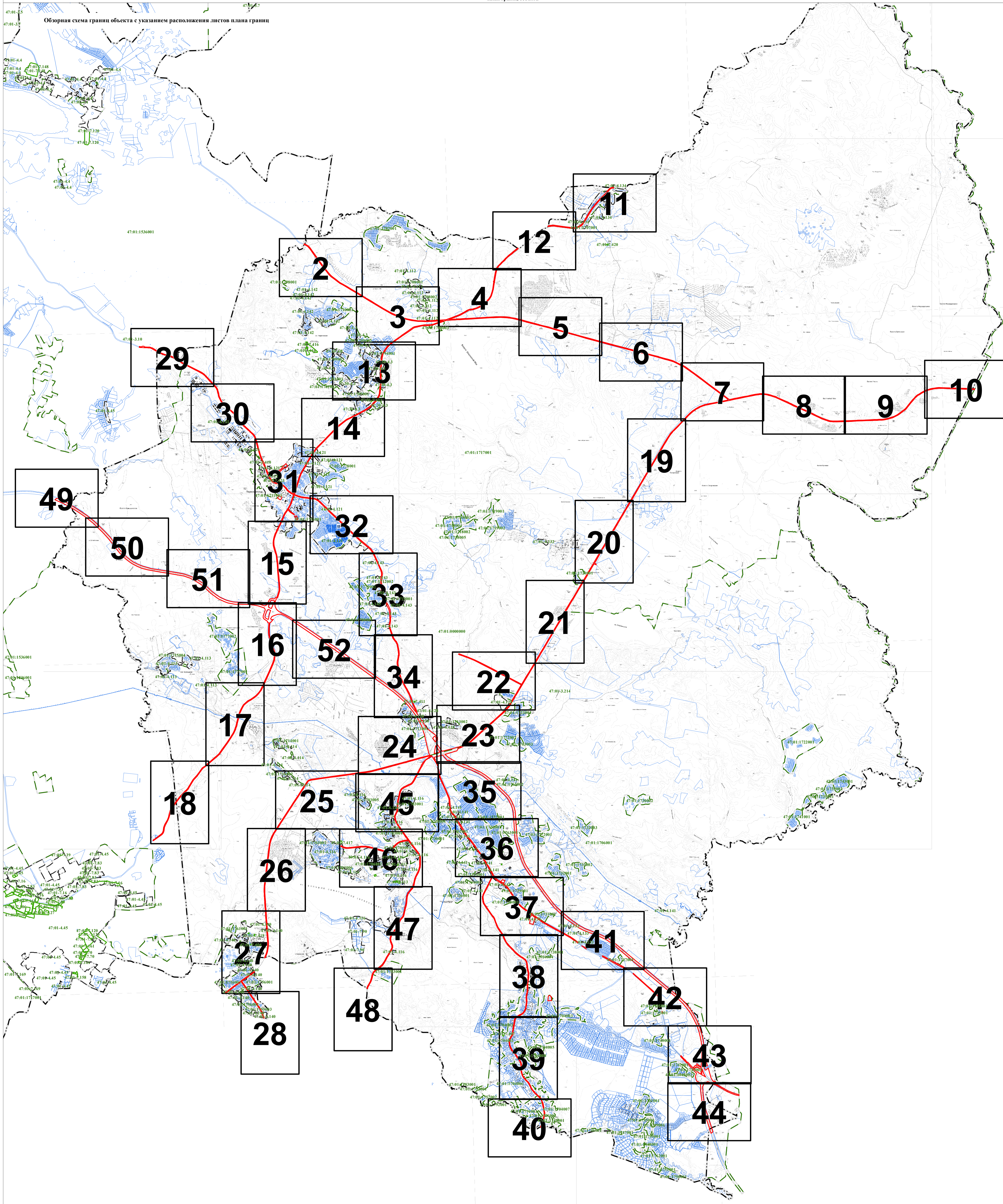
2. Сведения о характерных точках границ объекта

Обозначение характерных точек границ	Существующие координаты, м		Измененные (уточненные) координаты, м		Метод определения координат характерной точки	Средняя квадратическая погрешность положения характерной точки (M _t), м	Описание обозначения точки на местности (при наличии)
	X	Y	X	Y			
1	2	3	4	5	6	7	8
-	-	-	-	-	-	-	

3. Сведения о характерных точках части (частей) границы объекта

Обозначение характерных точек части границы	Существующие координаты, м		Измененные (уточненные) координаты, м		Метод определения координат характерной точки	Средняя квадратическая погрешность положения характерной точки (M _t), м	Описание обозначения точки на местности (при наличии)
	X	Y	X	Y			
1	2	3	4	5	6	7	8
-	-	-	-	-	-	-	

Обзорная схема границ объекта с указанием расположения листов плана границ



Масштаб 1:35000

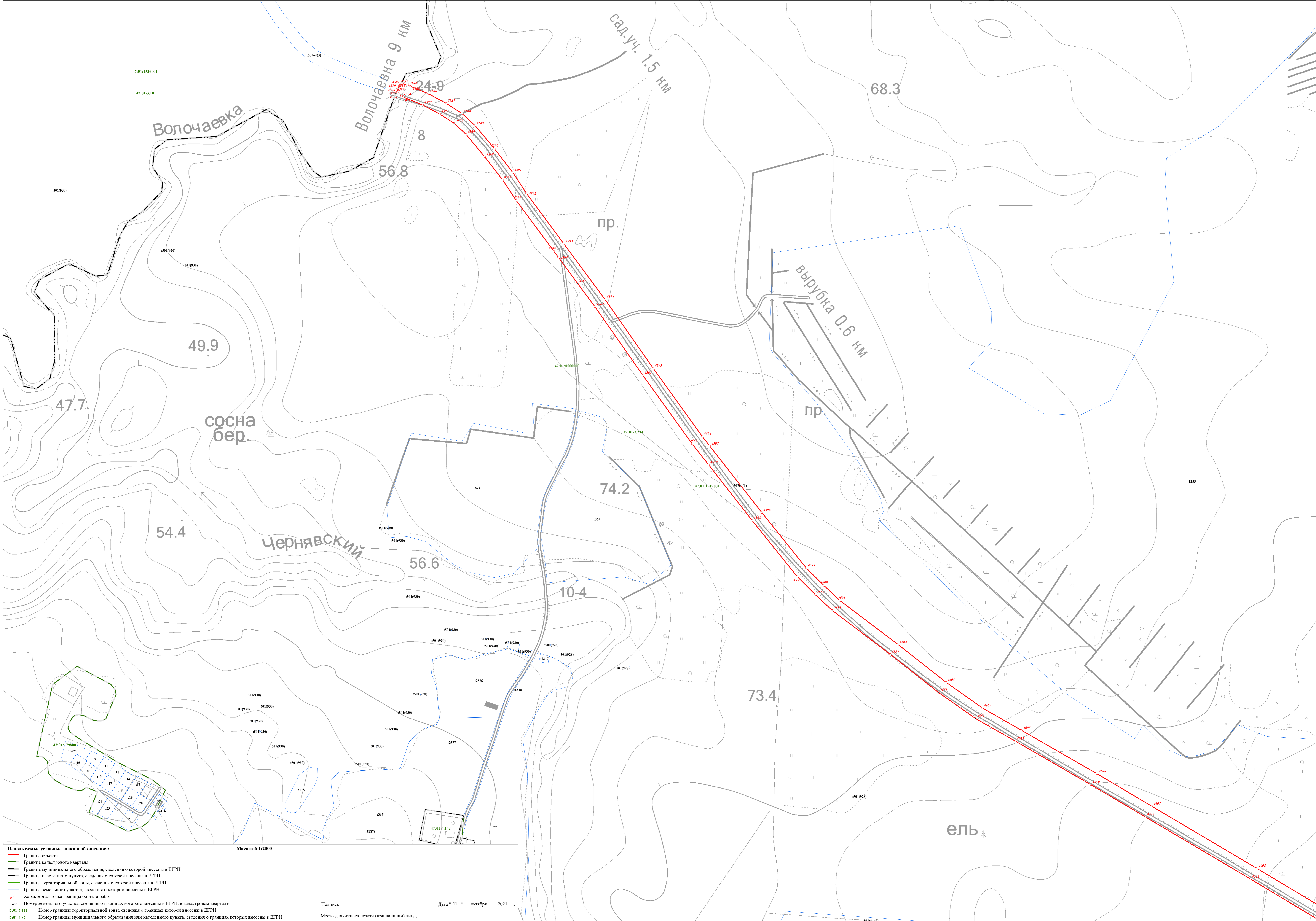
Используемые условные знаки и обозначения:

- Граница объекта
- Граница кадастрового квартала
- Граница муниципального образования, сведения о которой внесены в ЕГРН
- Граница населенного пункта, сведения о которой внесены в ЕГРН
- Граница территориальной зоны, сведения о которой внесены в ЕГРН
- Граница земельного участка, сведения о котором внесены в ЕГРН

47-01-7422 Номер границы территориальной зоны, сведения о границах которой внесены в ЕГРН
47-01-487 Номер границы муниципального образования или населенного пункта, сведения о границах которых внесены в ЕГРН
47-01-1713001 Номер кадастрового квартала

Подпись _____ Дата " 11 " октября 2021 г.

Место для оттиска печати (при наличии) лица, составившего описание местоположения границ



Используемые условные знаки и обозначения:

- Граница объекта
- Граница кадастрового квартала
- Граница муниципального образования, сведения о которой внесены в ЕГРН
- Граница населенного пункта, сведения о которой внесены в ЕГРН
- Граница территориальной зоны, сведения о которой внесены в ЕГРН
- Граница земельного участка, сведения о котором внесены в ЕГРН
- Характерная точка границы объекта работ

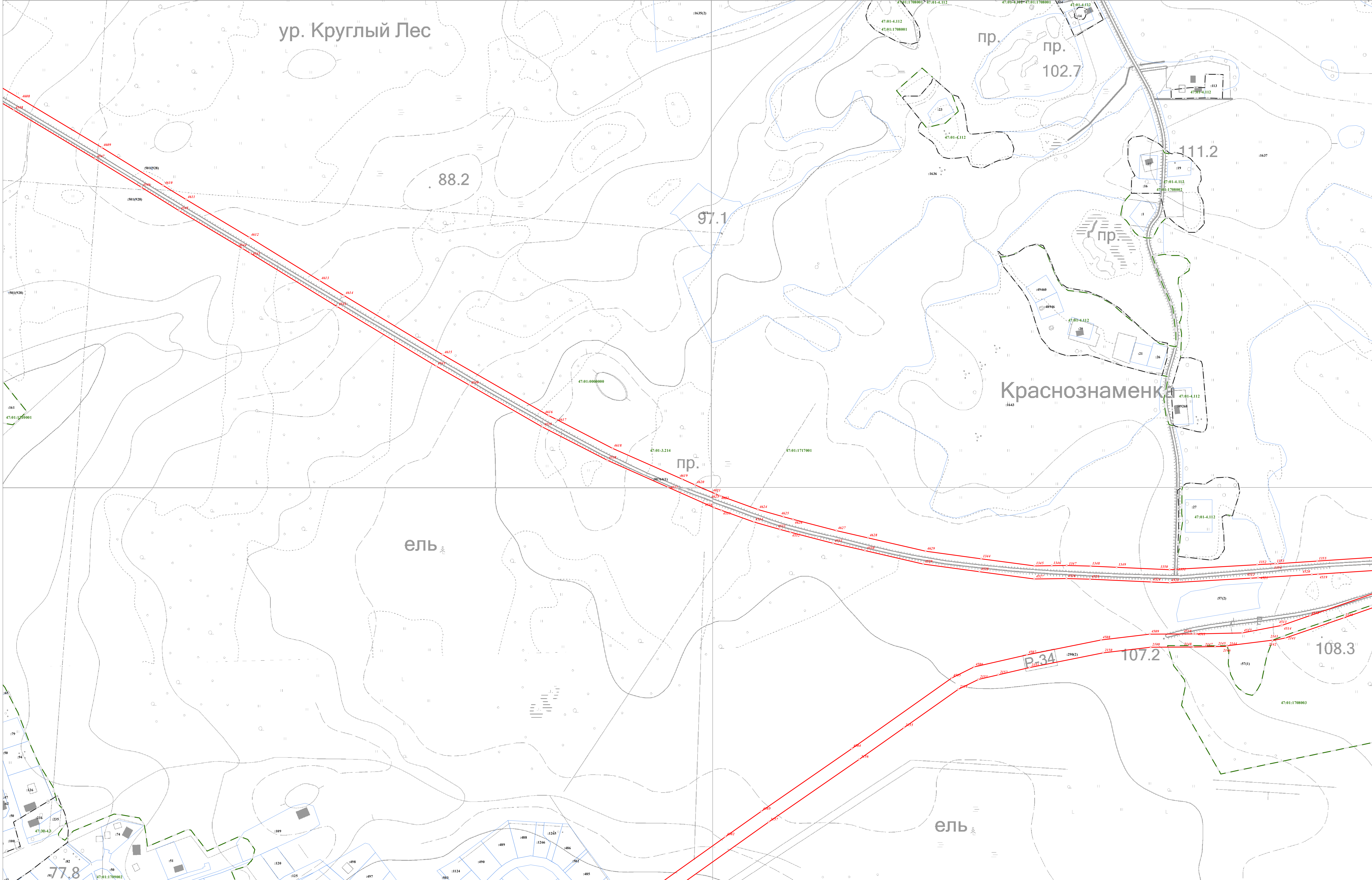
483 Номер земельного участка, сведения о границах которого внесены в ЕГРН, в кадастровом квартале
 47-01-7.422 Номер границы территориальной зоны, сведения о границах которой внесены в ЕГРН
 47-01-4.87 Номер границы муниципального образования или населенного пункта, сведения о границах которых внесены в ЕГРН
 47-01-1713001 Номер кадастрового квартала

Масштаб 1:2000

Подпись _____ Дата " 11 " октября 2021 г.

Место для оттиска печати (при наличии) лица, составившего описание местоположения границ

Лист 2 из 2



Используемые условные знаки и обозначения:

- Граница объекта
- Граница кадастрового квартала
- Граница муниципального образования, сведения о которой внесены в ЕГРН
- Граница населенного пункта, сведения о которой внесены в ЕГРН
- Граница территориальной зоны, сведения о которой внесены в ЕГРН
- Граница земельного участка, сведения о котором внесены в ЕГРН
- Характерная точка границы объекта работ

Масштаб 1:2000

№83 Номер земельного участка, сведения о границах которого внесены в ЕГРН, в кадастровом квартале
 47-01-7-422 Номер границы территориальной зоны, сведения о границах которой внесены в ЕГРН
 47-01-4-87 Номер границы муниципального образования или населенного пункта, сведения о границах которых внесены в ЕГРН
 47-01-1713001 Номер кадастрового квартала

Подпись _____ Дата " 11 " октября 2021 г.

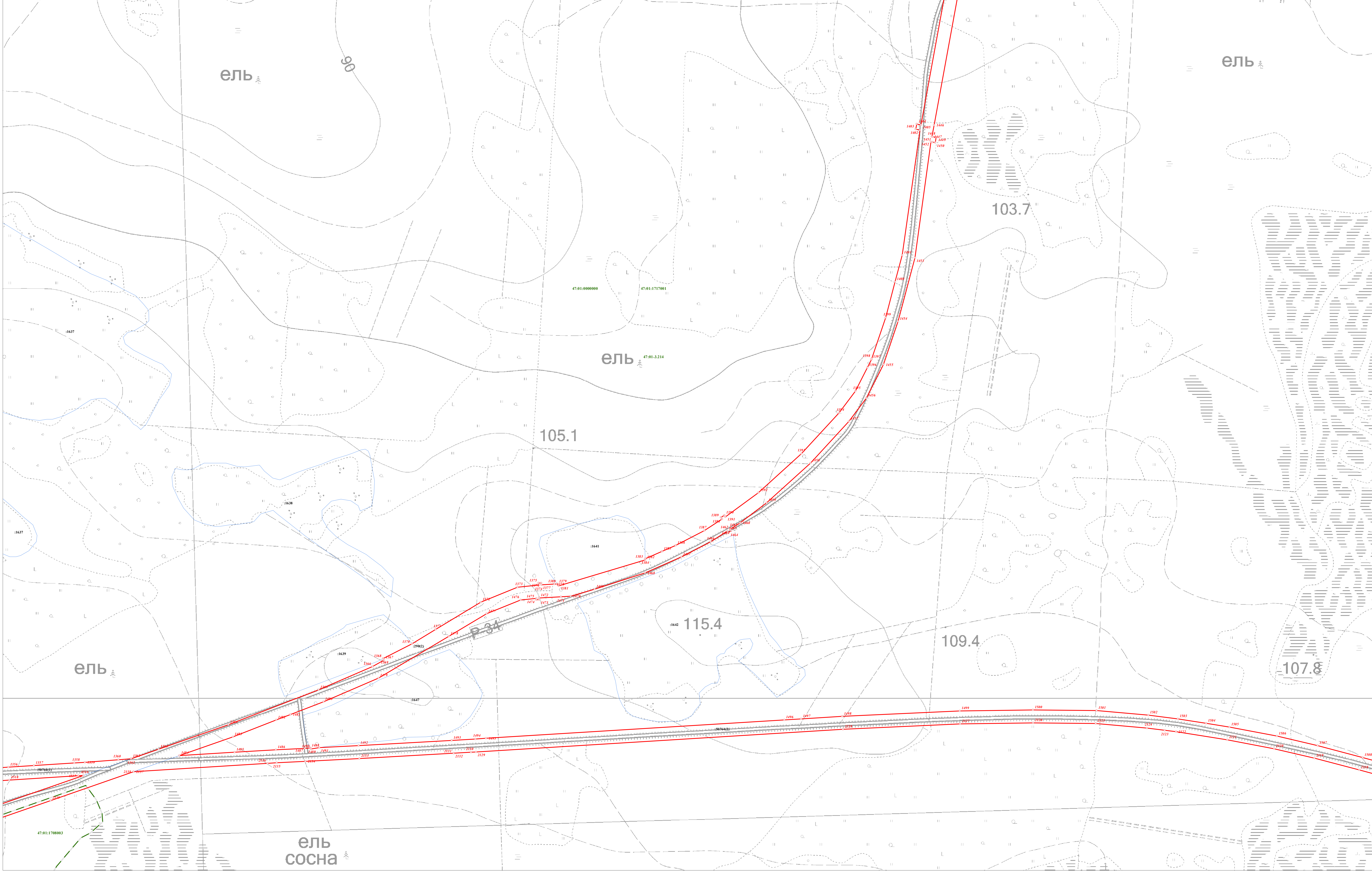
Место для оттиска печати (при наличии) лица, составившего описание местоположения границ

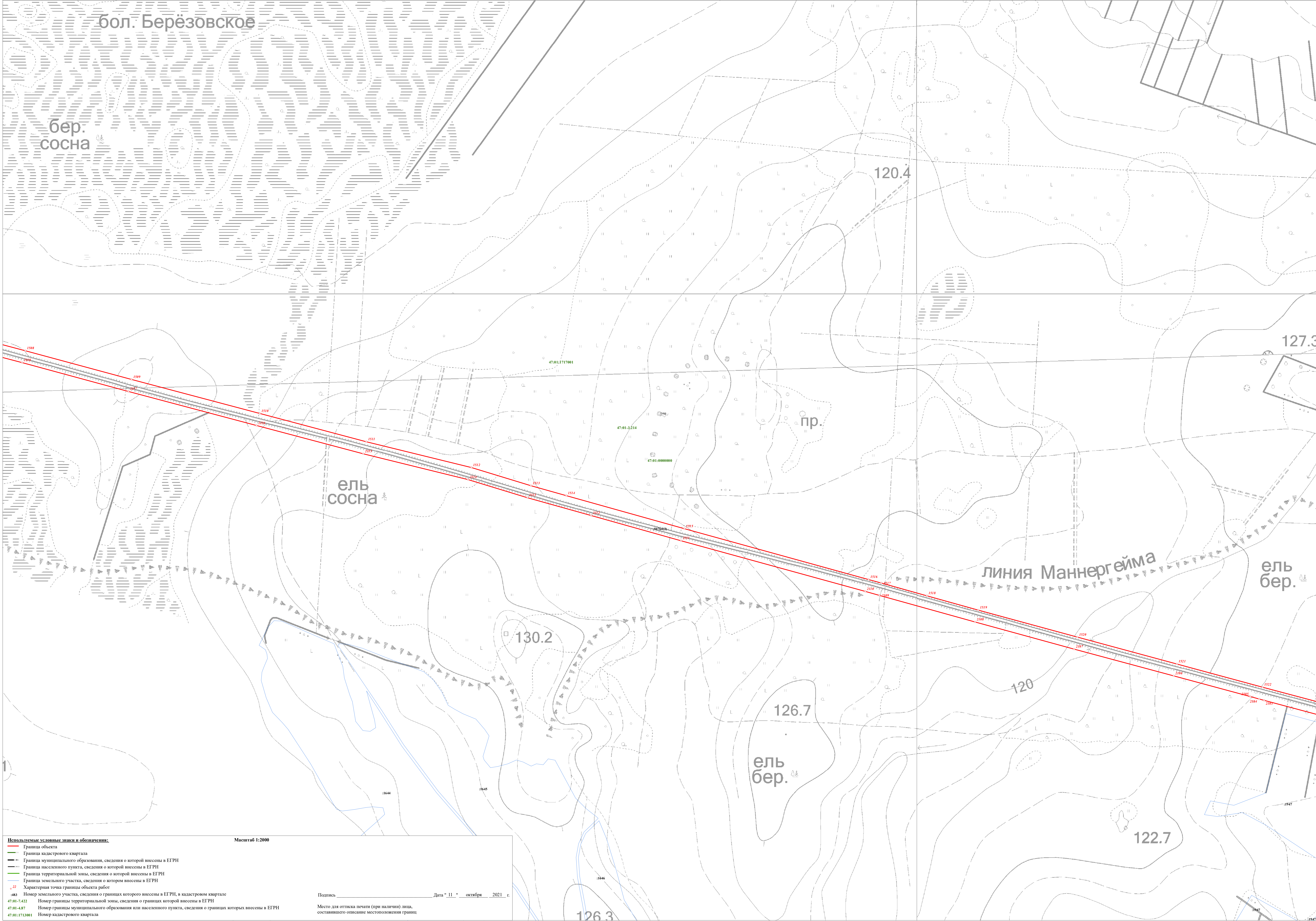
Используемые условные знаки и обозначения:

- Граница объекта
- Граница кадастрового квартала
- Граница муниципального образования, сведения о которой внесены в ЕГРН
- - - Граница населенного пункта, сведения о которой внесены в ЕГРН
- Граница территориальной зоны, сведения о которой внесены в ЕГРН
- Граница земельного участка, сведения о котором внесены в ЕГРН
- Характерная точка границы объекта работ
- # Номер земельного участка, сведения о границах которого внесены в ЕГРН, в кадастровом квартале
- # 47-01-7.422 Номер границы территориальной зоны, сведения о границах которой внесены в ЕГРН
- # 47-01-4.87 Номер границы муниципального образования или населенного пункта, сведения о границах которых внесены в ЕГРН
- # 47-01-17.13001 Номер кадастрового квартала

Подпись _____ Дата " 11 " октября 2021 г.

Место для оттиска печати (при наличии) лица, составившего описание местоположения границ





Используемые условные знаки и обозначения:

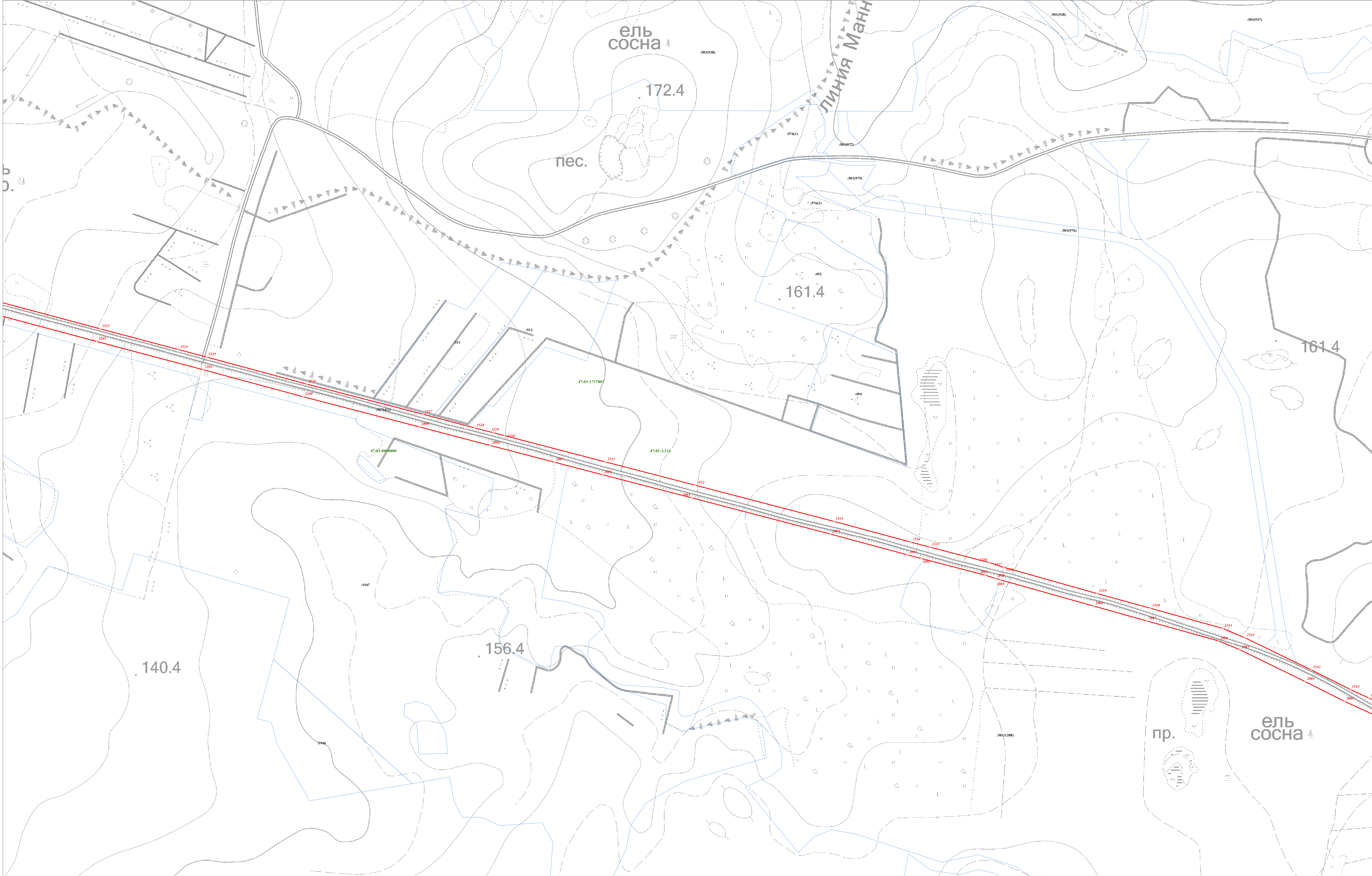
- Граница объекта
- Граница кадастрового квартала
- Граница муниципального образования, сведения о границах которой внесены в ЕГРН
- Граница населенного пункта, сведения о границах которой внесены в ЕГРН
- Граница территориальной зоны, сведения о границах которой внесены в ЕГРН
- Граница земельного участка, сведения о границах которого внесены в ЕГРН
- Характерная точка границы объекта работ

483 Номер земельного участка, сведения о границах которого внесены в ЕГРН, в кадастровом квартале
 47-01-7-422 Номер границы территориальной зоны, сведения о границах которой внесены в ЕГРН
 47-01-4-87 Номер границы муниципального образования или населенного пункта, сведения о границах которых внесены в ЕГРН
 47-01-1713001 Номер кадастрового квартала

Масштаб 1:2000

Подпись _____ Дата " 11 " октября 2021 г.

Место для оттиска печати (при наличии) лица, составившего описание местоположения границ



Используемые условные знаки и обозначения:

- Граница объекта
- Граница кадастрового квартала
- Граница муниципального образования, сведения о которой внесены в ЕГРН
- Граница населенного пункта, сведения о которой внесены в ЕГРН
- Граница территориальной зоны, сведения о которой внесены в ЕГРН
- Граница земельного участка, сведения о котором внесены в ЕГРН
- Характерная точка границы объекта работ

483 Номер земельного участка, сведения о границах которого внесены в ЕГРН, в кадастровом квартале
 47-01-7422 Номер границы территориальной зоны, сведения о границах которой внесены в ЕГРН
 47-01-487 Номер границы муниципального образования или населенного пункта, сведения о границах которых внесены в ЕГРН
 47-01-1713001 Номер кадастрового квартала

Масштаб 1:2000

Подпись _____ Дата " 11 " октября 2021 г.

Место для отиска печати (при наличии) лица, составившего описание местоположения границ

Лист 6



Используемые условные знаки и обозначения:

- Граница объекта
- Граница кадастрового квартала
- Граница муниципального образования, сведения о которой внесены в ЕГРН
- Граница населенного пункта, сведения о которой внесены в ЕГРН
- Граница территориальной зоны, сведения о которой внесены в ЕГРН
- Граница земельного участка, сведения о котором внесены в ЕГРН
- Характерная точка границы объекта работ
- 483 Номер земельного участка, сведения о границах которого внесены в ЕГРН, в кадастровом квартале
- 47:01:74:422 Номер границы территориальной зоны, сведения о границах которой внесены в ЕГРН
- 47:01:48:87 Номер границы муниципального образования или населенного пункта, сведения о границах которых внесены в ЕГРН
- 47:01:1713001 Номер кадастрового квартала

Масштаб 1:2000

Подпись _____ Дата " 11 " октября 2021 г.
Место для оттиска печати (при наличии) лица, составившего описание местоположения границ



бол. Чистый Мох

ель

ель бер.

Черный

Используемые условные знаки и обозначения:

- Граница объекта
- Граница квартала
- Граница кадастрового квартала
- Граница муниципального образования, сведения о границах которой внесены в ЕГРН
- Граница населенного пункта, сведения о границах которой внесены в ЕГРН
- Граница территориальной зоны, сведения о границах которой внесены в ЕГРН
- Граница земельного участка, сведения о котором внесены в ЕГРН
- Характерная точка границы объекта работ
- 483 Номер земельного участка, сведения о границах которого внесены в ЕГРН, в кадастровом квартале
- 47:01:7422 Номер границы территориальной зоны, сведения о границах которой внесены в ЕГРН
- 47:01:487 Номер границы муниципального образования или населенного пункта, сведения о границах которых внесены в ЕГРН
- 47:01:1713001 Номер кадастрового квартала

Масштаб 1:2000

Подпись _____ Дата " 11 " октября 2021 г.

Место для оттиска печати (при наличии) лица, составившего описание местоположения границ

болото Чисть

145.6

карьер

бр.мог

47:01:1717001

47:01:3.214

47:01:0000000

150

бер.
ель

ур. Лесновское

150.3

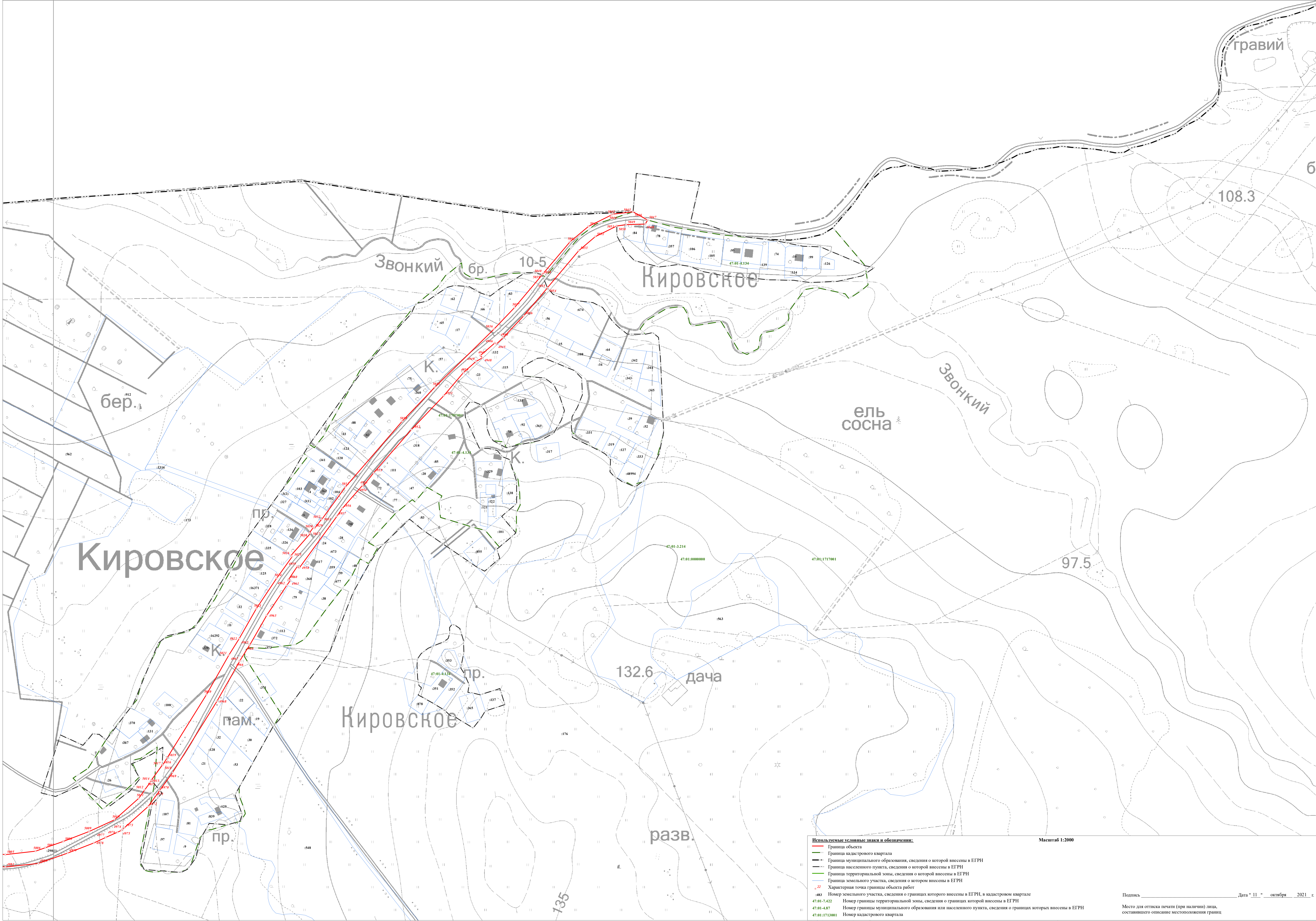
- Используемые условные знаки и обозначения:**
- Граница объекта
 - Граница кадастрового квартала
 - Граница муниципального образования, сведения о которой внесены в ЕГРН
 - Граница населенного пункта, сведения о которой внесены в ЕГРН
 - Граница территориальной зоны, сведения о которой внесены в ЕГРН
 - Граница земельного участка, сведения о котором внесены в ЕГРН
 - Характерная точка границы объекта работ
 - 483 Номер земельного участка, сведения о границах которого внесены в ЕГРН, в кадастровом квартале
 - 47:01:7.422 Номер границы территориальной зоны, сведения о границах которой внесены в ЕГРН
 - 47:01:4.87 Номер границы муниципального образования или населенного пункта, сведения о границах которых внесены в ЕГРН
 - 47:01:1713001 Номер кадастрового квартала

Масштаб 1:2000



- Используемые условные знаки и обозначения:**
- Граница объекта
 - Граница кадастрового квартала
 - Граница муниципального образования, сведения о которой внесены в ЕГРН
 - Граница населенного пункта, сведения о которой внесены в ЕГРН
 - Граница территориальной зоны, сведения о которой внесены в ЕГРН
 - Граница земельного участка, сведения о котором внесены в ЕГРН
 - 22 Характерная точка границы объекта работ
 - 483 Номер земельного участка, сведения о границах которого внесены в ЕГРН, в кадастровом квартале
 - 47:01:74:22 Номер границы территориальной зоны, сведения о границах которой внесены в ЕГРН
 - 47:01:48:7 Номер границы муниципального образования или населенного пункта, сведения о границах которых внесены в ЕГРН
 - 47:01:17:3001 Номер кадастрового квартала

Масштаб 1:2000



Используемые условные знаки и обозначения:

- Граница объекта
- Граница кадастрового квартала
- Граница муниципального образования, сведения о границах которой внесены в ЕГРН
- Граница населенного пункта, сведения о границах которой внесены в ЕГРН
- Граница территориальной зоны, сведения о границах которой внесены в ЕГРН
- Граница земельного участка, сведения о котором внесены в ЕГРН
- Характерная точка границы объекта работ

•83 Номер земельного участка, сведения о границах которого внесены в ЕГРН, в кадастровом квартале
47:01:7:422 Номер границы территориальной зоны, сведения о границах которой внесены в ЕГРН
47:01:4:87 Номер границы муниципального образования или населенного пункта, сведения о границах которых внесены в ЕГРН
47:01:17:3001 Номер кадастрового квартала

Масштаб 1:2000



Используемые условные знаки и обозначения:

- Граница объекта
- Граница кадастрового квартала
- Граница муниципального образования, сведения о которой внесены в ЕГРН
- Граница населенного пункта, сведения о которой внесены в ЕГРН
- Граница территориальной зоны, сведения о которой внесены в ЕГРН
- Граница земельного участка, сведения о котором внесены в ЕГРН
- 22 Характерная точка границы объекта работ
- 483 Номер земельного участка, сведения о границах которого внесены в ЕГРН, в кадастровом квартале
- 47.01.7.422 Номер границы территориальной зоны, сведения о границах которой внесены в ЕГРН
- 47.01.4.87 Номер границы муниципального образования или населенного пункта, сведения о границах которых внесены в ЕГРН
- 47.01.17.13001 Номер кадастрового квартала

Масштаб 1:2000

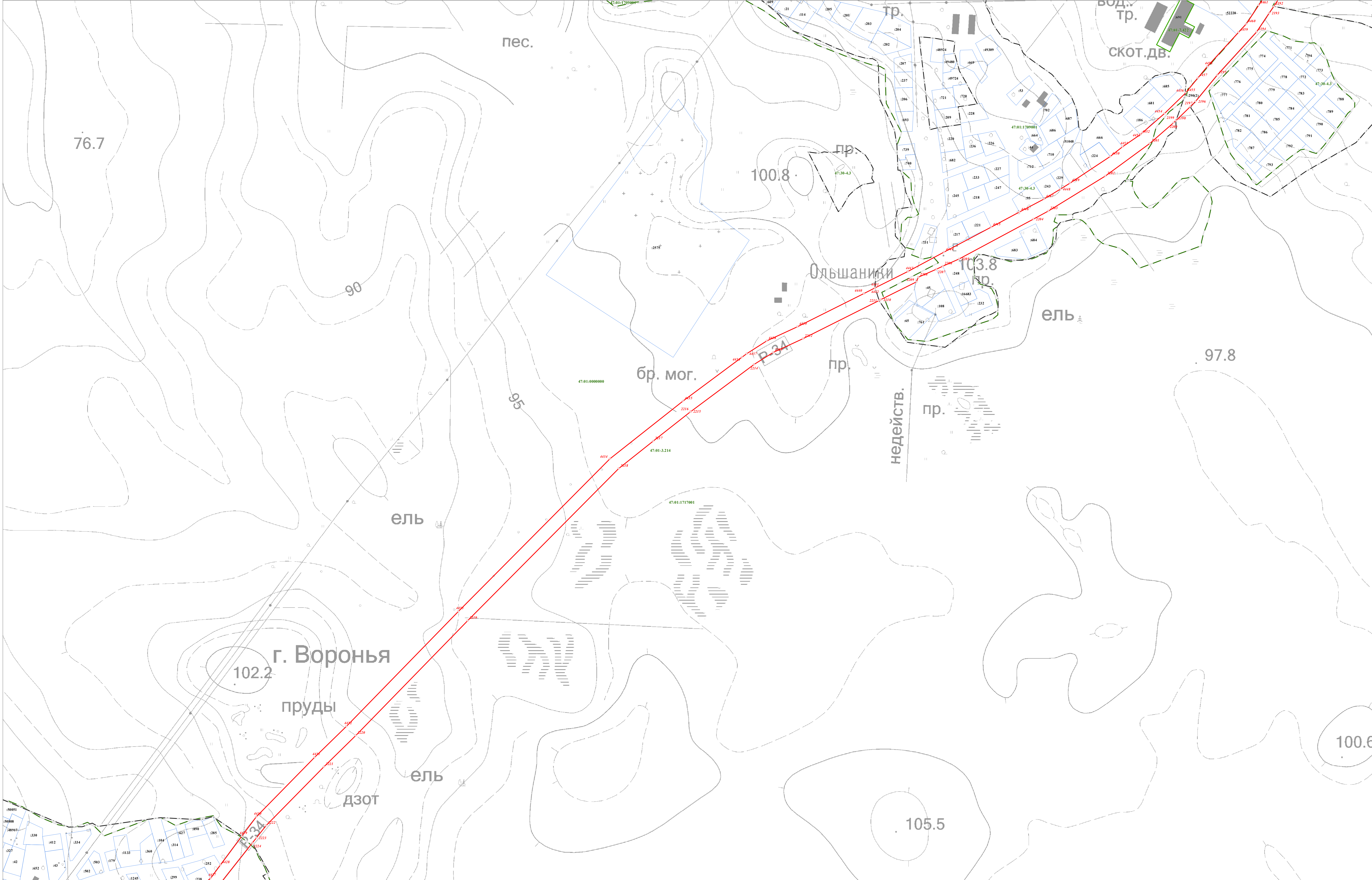
Подпись _____ Дата " 11 " октября 2021 г.
Место для оттиска печати (при наличии) лица, составившего описание местоположения границ



Используемые условные знаки и обозначения:

- Граница объекта
- Граница кадастрового квартала
- Граница муниципального образования, сведения о которой внесены в ЕГРН
- Граница населенного пункта, сведения о которой внесены в ЕГРН
- Граница территориальной зоны, сведения о которой внесены в ЕГРН
- Граница земельного участка, сведения о котором внесены в ЕГРН
- Характерная точка границы объекта работ
- 83 Номер земельного участка, сведения о границах которого внесены в ЕГРН, в кадастровом квартале
- 47.01.7.422 Номер границы территориальной зоны, сведения о границах которой внесены в ЕГРН
- 47.01.4.87 Номер границы муниципального образования или населенного пункта, сведения о границах которых внесены в ЕГРН
- 47.01.17.13001 Номер кадастрового квартала

Масштаб 1:2000



Используемые условные знаки и обозначения:

- Граница объекта
- Граница кадастрового квартала
- Граница муниципального образования, сведения о которой внесены в ЕГРН
- Граница населенного пункта, сведения о которой внесены в ЕГРН
- Граница территориальной зоны, сведения о которой внесены в ЕГРН
- Граница земельного участка, сведения о котором внесены в ЕГРН
- Характерная точка границы объекта работ
- 483 Номер земельного участка, сведения о границах которого внесены в ЕГРН, в кадастровом квартале
- 47.01-7.422 Номер границы территориальной зоны, сведения о границах которой внесены в ЕГРН
- 47.01-4.87 Номер границы муниципального образования или населенного пункта, сведения о границах которых внесены в ЕГРН
- 47.01:1713001 Номер кадастрового квартала

Масштаб 1:2000

Первомайское



Используемые условные знаки и обозначения:

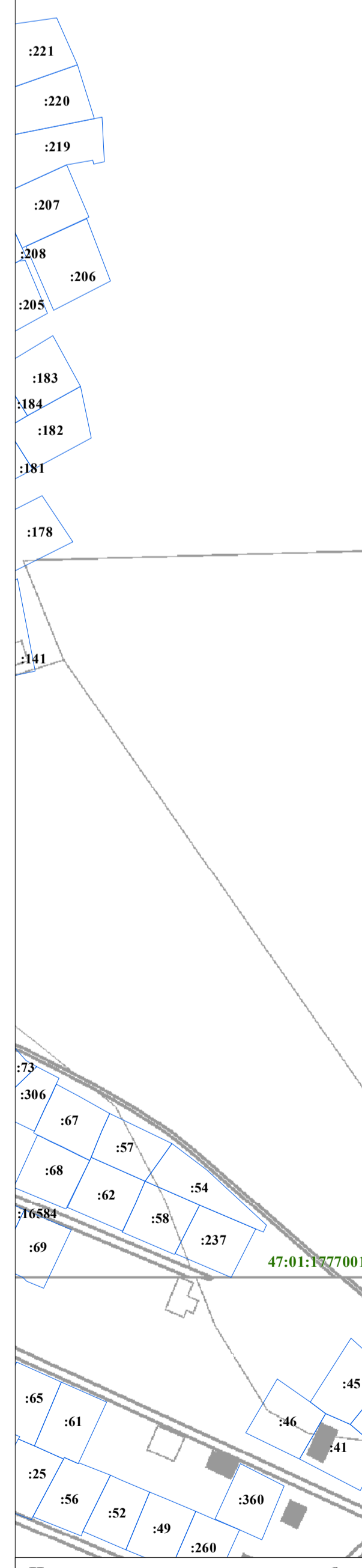
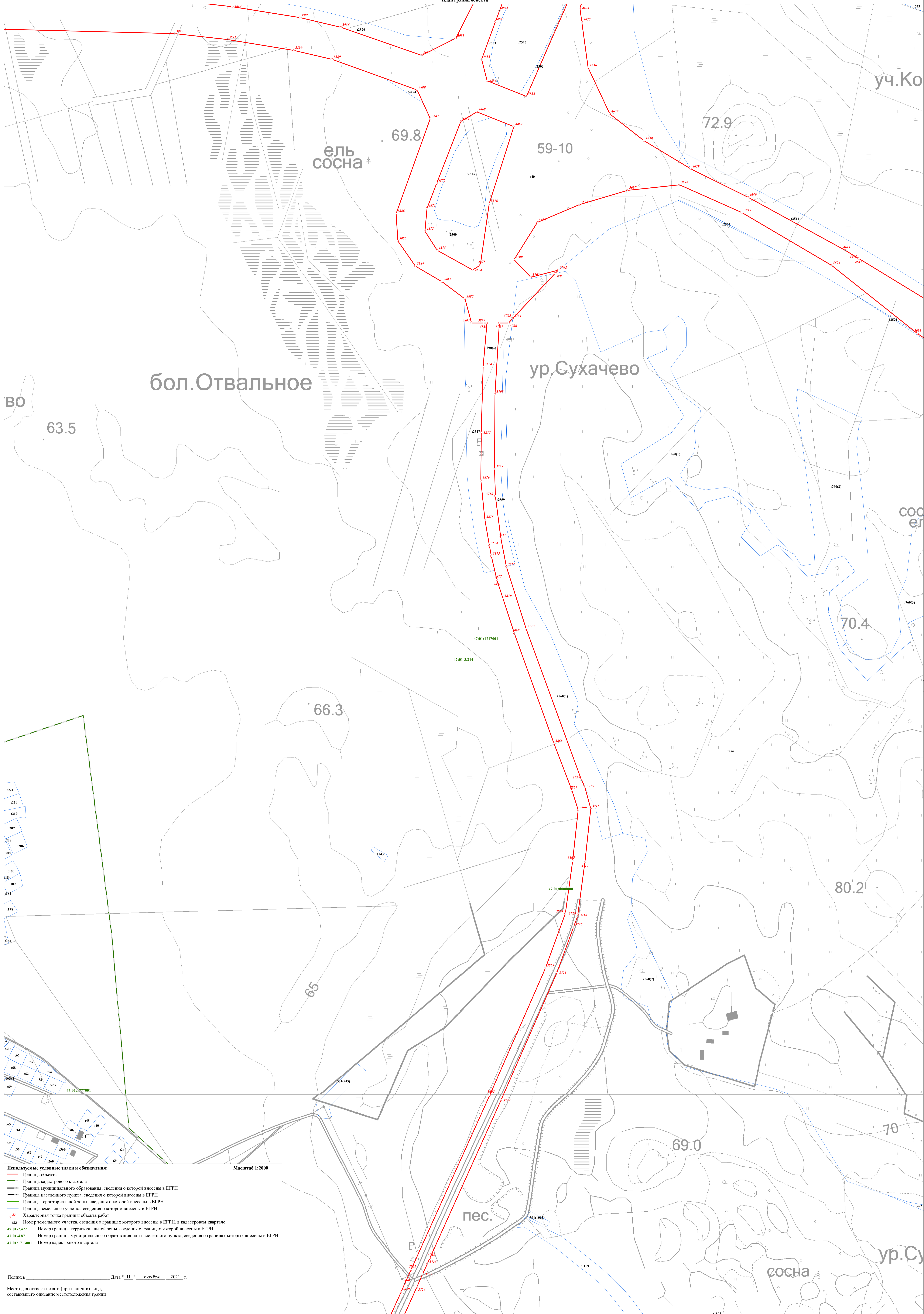
- Граница объекта
- Граница кадастрового квартала
- Граница муниципального образования, сведения о которой внесены в ЕГРН
- Граница населенного пункта, сведения о которой внесены в ЕГРН
- Граница территориальной зоны, сведения о которой внесены в ЕГРН
- Граница земельного участка, сведения о котором внесены в ЕГРН
- Характерная точка границы объекта работ
- Номер земельного участка, сведения о границах которого внесены в ЕГРН, в кадастровом квартале
- 47:01:7422 Номер границы территориальной зоны, сведения о границах которой внесены в ЕГРН
- 47:01:487 Номер границы муниципального образования или населенного пункта, сведения о границах которых внесены в ЕГРН
- 47:01:171301 Номер кадастрового квартала

Масштаб 1:2000

Подпись _____ Дата " 11 " октября 2021 г.

Место для оттиска печати (при наличии) лица, составившего описание местоположения границ

Иллюстрация 15



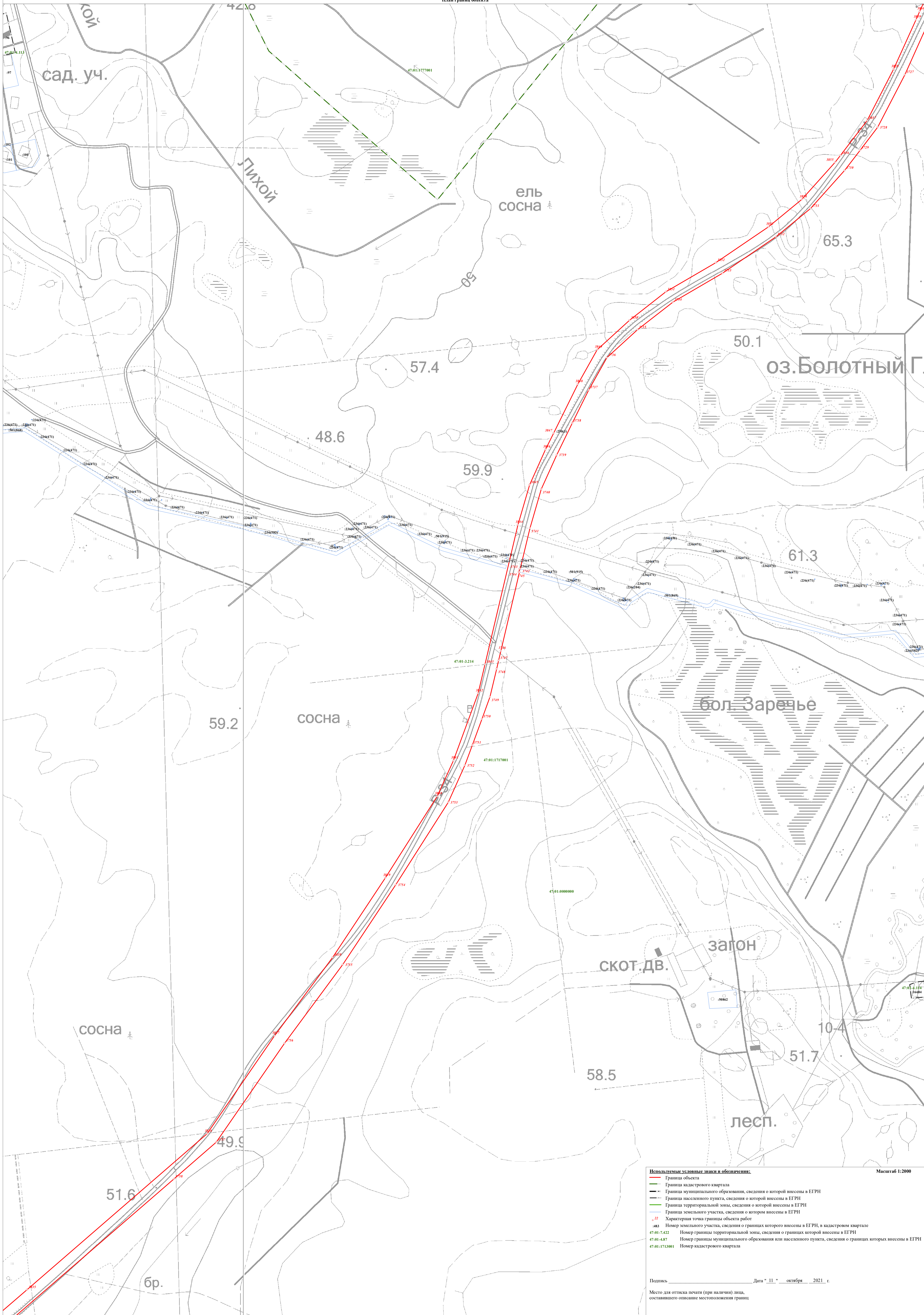
Используемые условные знаки и обозначения:

- Граница объекта
- Граница кадастрового квартала
- Граница муниципального образования, сведения о которой внесены в ЕГРН
- Граница населенного пункта, сведения о которой внесены в ЕГРН
- Граница территориальной зоны, сведения о которой внесены в ЕГРН
- Граница земельного участка, сведения о котором внесены в ЕГРН
- Характерная точка границы объекта работ
- 22 Номер земельного участка, сведения о границах которого внесены в ЕГРН, в кадастровом квартале
- 47-01-7.422 Номер границы территориальной зоны, сведения о границах которой внесены в ЕГРН
- 47-01-4.87 Номер границы муниципального образования или населенного пункта, сведения о границах которых внесены в ЕГРН
- 47-01:1713001 Номер кадастрового квартала

Масштаб 1:2000

Подпись _____ Дата " 11 " октября 2021 г.

Место для оттиска печати (при наличии) лица, составившего описание местоположения границ

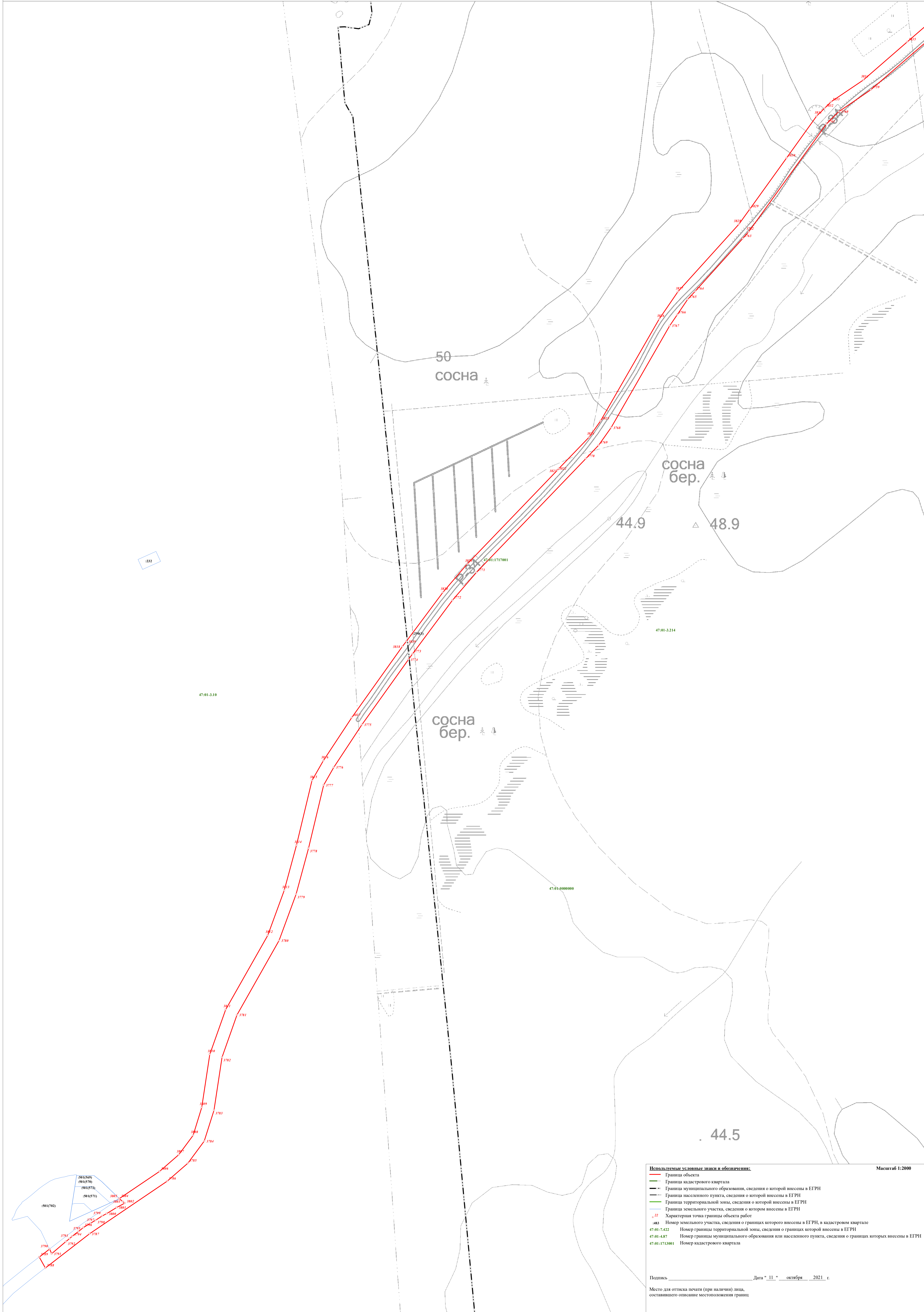


Используемые условные знаки и обозначения:
— Граница объекта
— Граница кадастрового квартала
— Граница муниципального образования, сведения о которой внесены в ЕГРН
— Граница населенного пункта, сведения о которой внесены в ЕГРН
— Граница территориальной зоны, сведения о которой внесены в ЕГРН
— Граница земельного участка, сведения о котором внесены в ЕГРН
• Характерная точка границы объекта работ
• Номер земельного участка, сведения о границах которого внесены в ЕГРН, в кадастровом квартале
47-01-7-022 Номер границы территориальной зоны, сведения о границах которой внесены в ЕГРН
47-01-4-87 Номер границы муниципального образования или населенного пункта, сведения о границах которых внесены в ЕГРН
47-01-171-001 Номер кадастрового квартала

Масштаб 1:2000

Подпись _____ Дата " 11 " октября 2021 г.

Место для оттиска печати (при наличии) лица, составившего описание местоположения границ

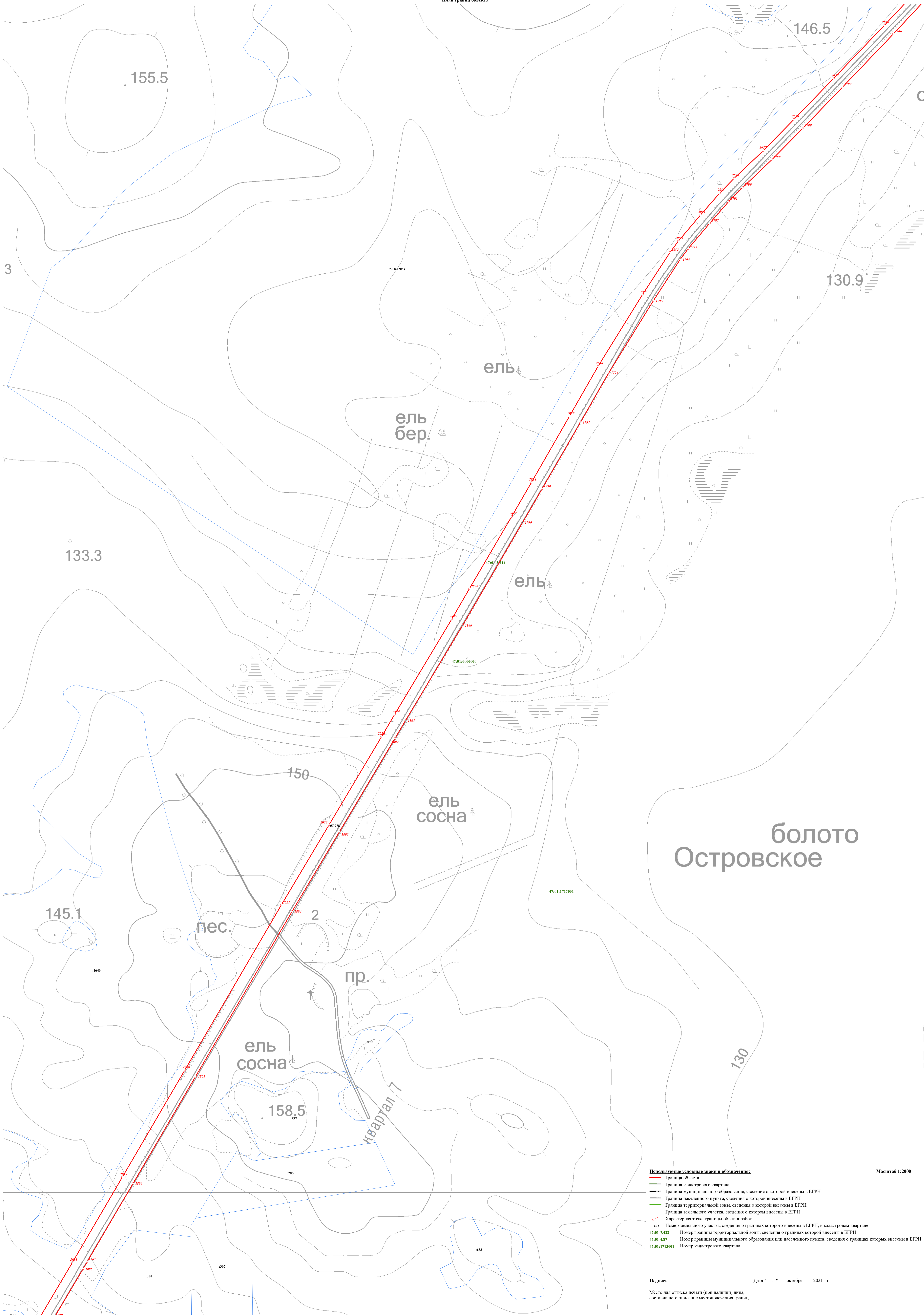


Используемые условные знаки и обозначения:

- Граница объекта
- Граница кадастрового квартала
- - - Граница муниципального образования, сведения о которой внесены в ЕГРН
- · · Граница населенного пункта, сведения о которой внесены в ЕГРН
- Граница территориальной зоны, сведения о которой внесены в ЕГРН
- Граница земельного участка, сведения о котором внесены в ЕГРН
- · · Характерная точка границы объекта работ

483	Номер земельного участка, сведения о границах которого внесены в ЕГРН, в кадастровом квартале
47:01-7.422	Номер границы территориальной зоны, сведения о границах которой внесены в ЕГРН
47:01-4.87	Номер границы муниципального образования или населенного пункта, сведения о границах которых внесены в ЕГРН
47:01:1713001	Номер кадастрового квартала

Подпись _____ Дата * 11 * октября * 2021 * г.
Место для оттиска печати (при наличии) лица, составившего описание местоположения границ



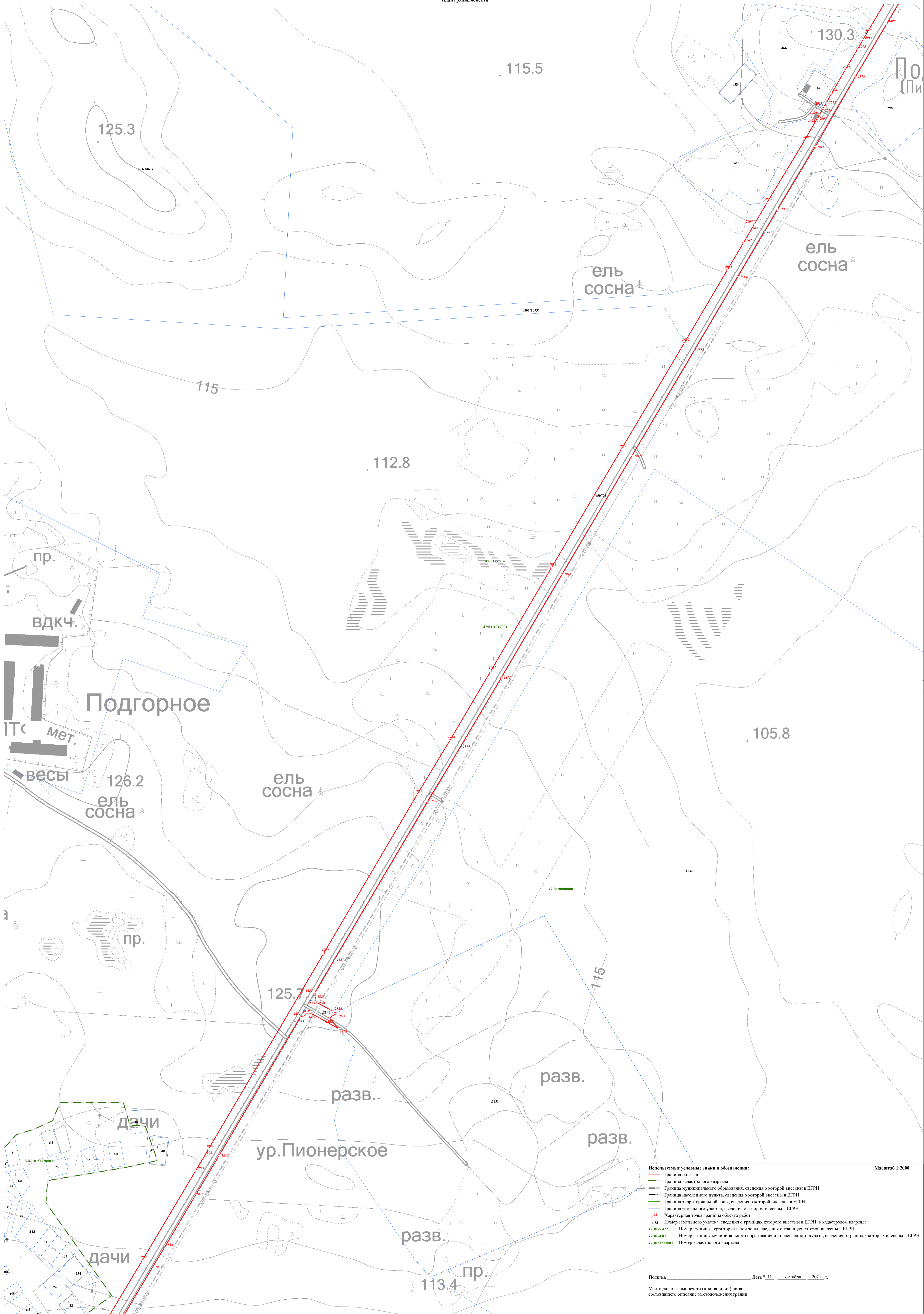
Используемые условные знаки и обозначения:

	Граница объекта
	Граница кадастрового квартала
	Граница муниципального образования, сведения о которой внесены в ЕГРН
	Граница населенного пункта, сведения о которой внесены в ЕГРН
	Граница территориальной зоны, сведения о которой внесены в ЕГРН
	Граница земельного участка, сведения о котором внесены в ЕГРН
	Характерная точка границы объекта работ
	№83 Номер земельного участка, сведения о границах которого внесены в ЕГРН, в кадастровом квартале
	47:01:7422 Номер границы территориальной зоны, сведения о границах которой внесены в ЕГРН
	47:01:487 Номер границы муниципального образования или населенного пункта, сведения о границах которых внесены в ЕГРН
	47:01:1713001 Номер кадастрового квартала

Масштаб 1:2000

Подпись _____ Дата " 11 " октября 2021 г.

Место для оттиска печати (при наличии) лица, составившего описание местоположения границ



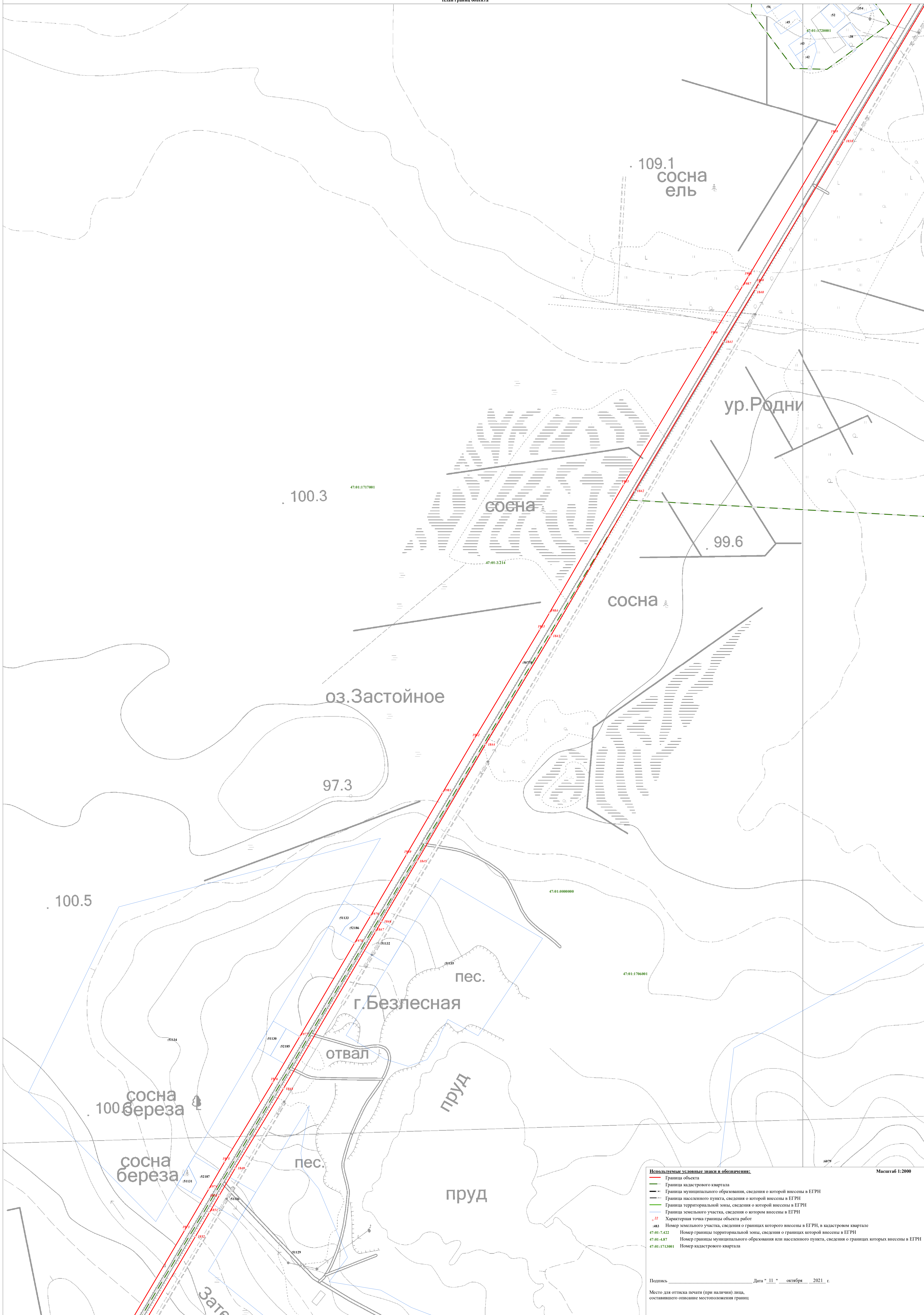
Используемые условные знаки и обозначения:

- Граница объекта
- Граница кадастрового квартала
- Граница муниципального образования, сведения о которой внесены в ЕГРН
- Граница населенного пункта, сведения о которой внесены в ЕГРН
- Граница территориальной зоны, сведения о которой внесены в ЕГРН
- Граница земельного участка, сведения о котором внесены в ЕГРН
- Характерная точка границы объекта работ
- №3 Номер земельного участка, сведения о границах которого внесены в ЕГРН, в кадастровом квартале
- 47:01:7422 Номер границы территориальной зоны, сведения о границах которой внесены в ЕГРН
- 47:01:487 Номер границы муниципального образования или населенного пункта, сведения о границах которых внесены в ЕГРН
- 47:01:1713001 Номер кадастрового квартала

Масштаб 1:2000

Подпись _____ Дата " 11 " октября 2021 г.

Место для оттиска печати (при наличии) лица, составившего описание местоположения границ

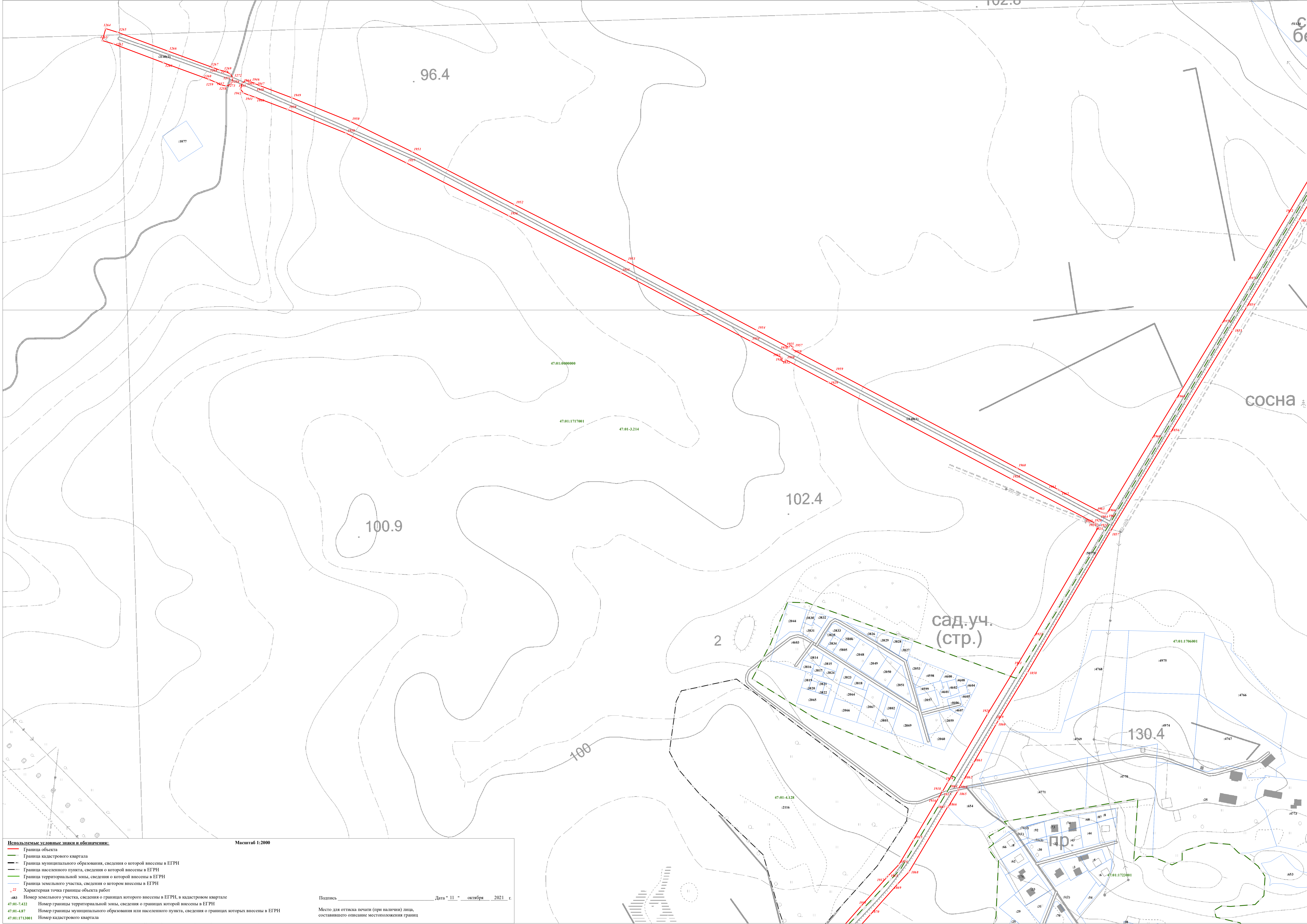


- Используемые условные знаки и обозначения:**
- Граница объекта
 - Граница кадастрового квартала
 - Граница муниципального образования, сведения о которой внесены в ЕГРН
 - Граница населенного пункта, сведения о которой внесены в ЕГРН
 - Граница территориальной зоны, сведения о которой внесены в ЕГРН
 - Граница земельного участка, сведения о котором внесены в ЕГРН
 - Характерная точка границы объекта работ
 - Номер земельного участка, сведения о границах которого внесены в ЕГРН, в кадастровом квартале
 - Номер границы территориальной зоны, сведения о границах которой внесены в ЕГРН
 - Номер границы муниципального образования или населенного пункта, сведения о границах которых внесены в ЕГРН
 - Номер кадастрового квартала

Масштаб 1:2000

Подпись _____ Дата " 11 " октября 2021 г.

Место для оттиска печати (при наличии) лица, составившего описание местоположения границ



Используемые условные знаки и обозначения:

- Граница объекта
- Граница кадастрового квартала
- Граница муниципального образования, сведения о которой внесены в ЕГРН
- Граница населенного пункта, сведения о которой внесены в ЕГРН
- Граница территориальной зоны, сведения о которой внесены в ЕГРН
- Граница земельного участка, сведения о котором внесены в ЕГРН
- Характерная точка границы объекта работ

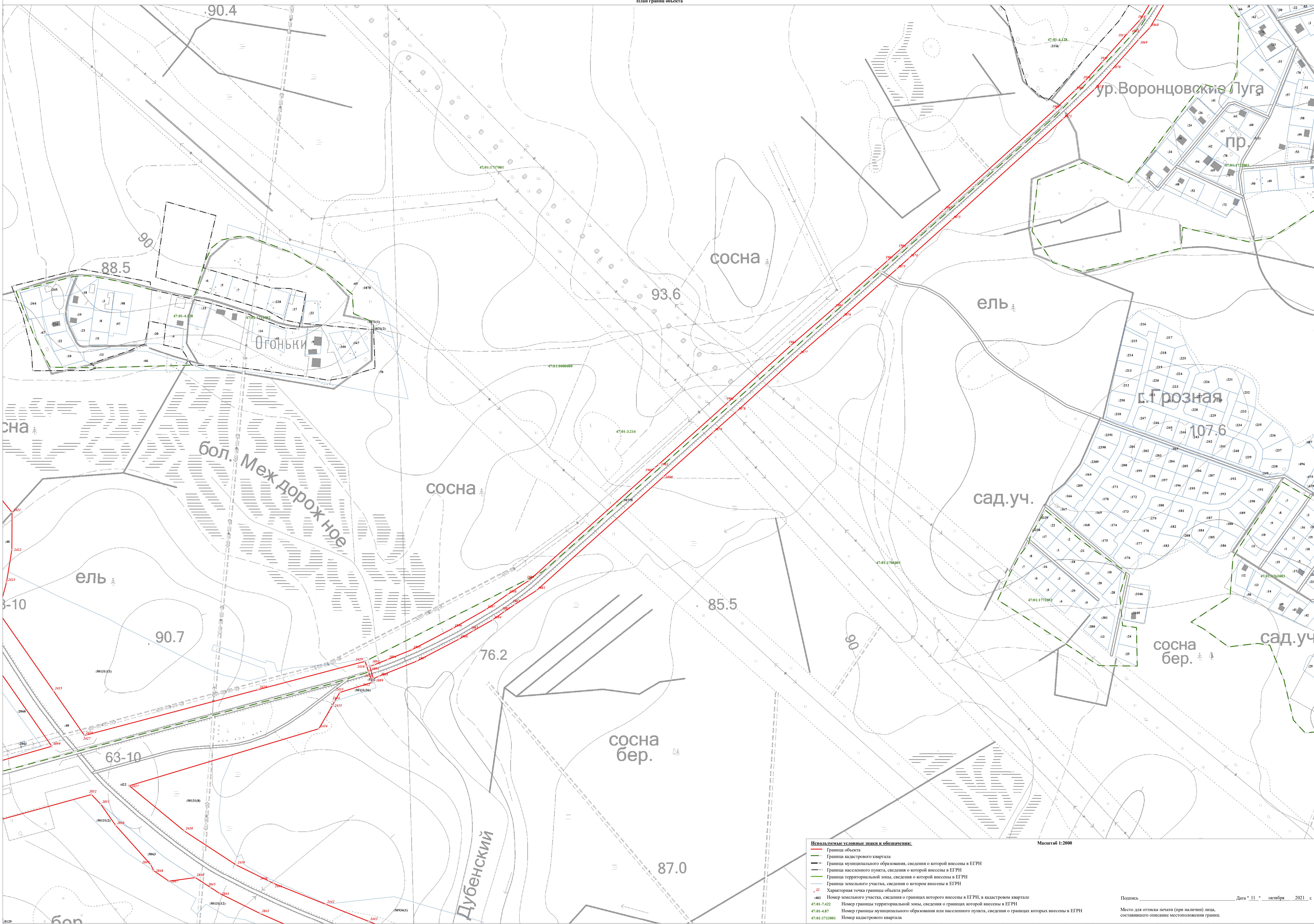
483 Номер земельного участка, сведения о границах которого внесены в ЕГРН, в кадастровом квартале
 47-01-7422 Номер границы территориальной зоны, сведения о границах которой внесены в ЕГРН
 47-01-487 Номер границы муниципального образования или населенного пункта, сведения о границах которых внесены в ЕГРН
 47-01-1713001 Номер кадастрового квартала

Масштаб 1:2000

Подпись _____ Дата " 11 " октября 2021 г.

Место для оттиска печати (при наличии) лица, составившего описание местоположения границ

Лист 23 Из план. документа



Используемые условные знаки и обозначения:

- Граница объекта
- Граница кадастрового квартала
- Граница муниципального образования, сведения о границах которой внесены в ЕГРН
- Граница населенного пункта, сведения о границах которой внесены в ЕГРН
- Граница территориальной зоны, сведения о границах которой внесены в ЕГРН
- Граница земельного участка, сведения о котором внесены в ЕГРН
- Характерная точка границы объекта работ
- 483 Номер земельного участка, сведения о границах которого внесены в ЕГРН, в кадастровом квартале
- 47:01:7-422 Номер границы территориальной зоны, сведения о границах которой внесены в ЕГРН
- 47:01:4-87 Номер границы муниципального образования или населенного пункта, сведения о границах которых внесены в ЕГРН
- 47:01:1713001 Номер кадастрового квартала

Масштаб 1:2000

Подпись _____ Дата " 11 " октября 2021 г.
Место для оттиска печати (при наличии) лица, составившего описание местоположения границ

Используемые условные знаки и обозначения:

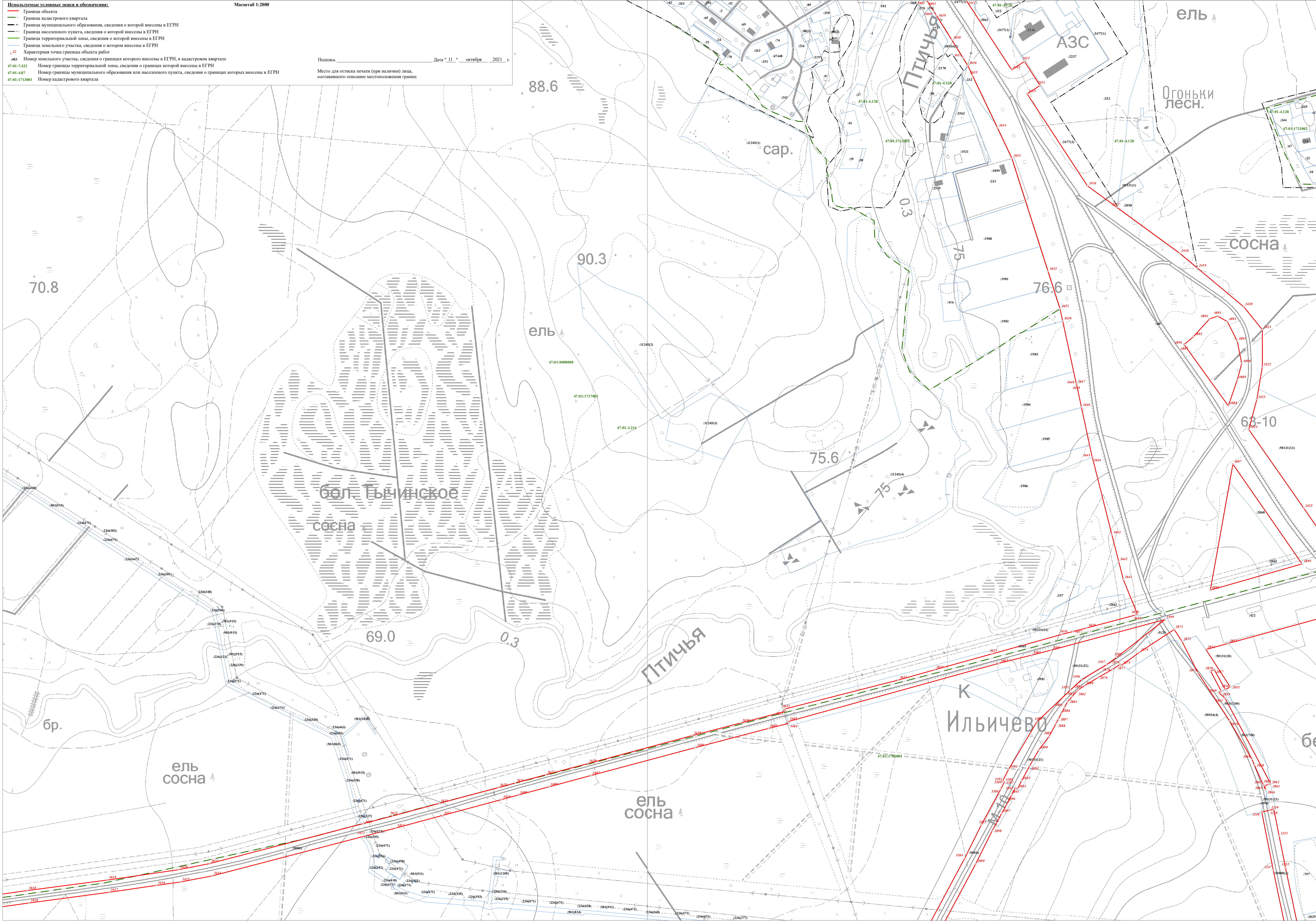
- Граница объекта
- Граница кадастрового квартала
- Граница муниципального образования, сведения о которой внесены в ЕГРН
- Граница населенного пункта, сведения о которой внесены в ЕГРН
- Граница территориальной зоны, сведения о которой внесены в ЕГРН
- Граница земельного участка, сведения о котором внесены в ЕГРН
- Характерная точка границы объекта работ

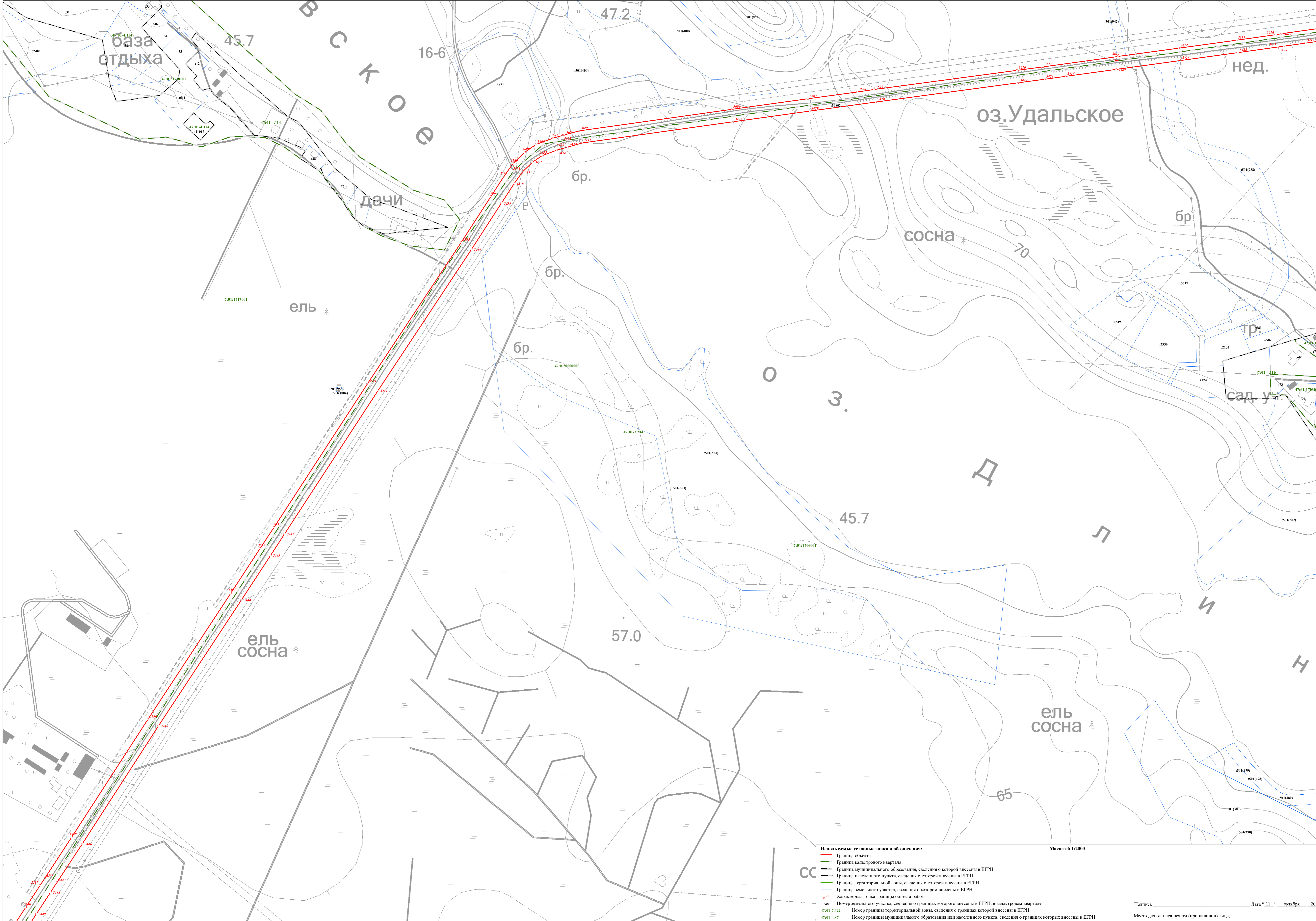
Масштаб 1:2000

Подпись _____ Дата " 11 " октября 2021 г.

Место для оттиска печати (при наличии) лица, составившего описание местоположения границ

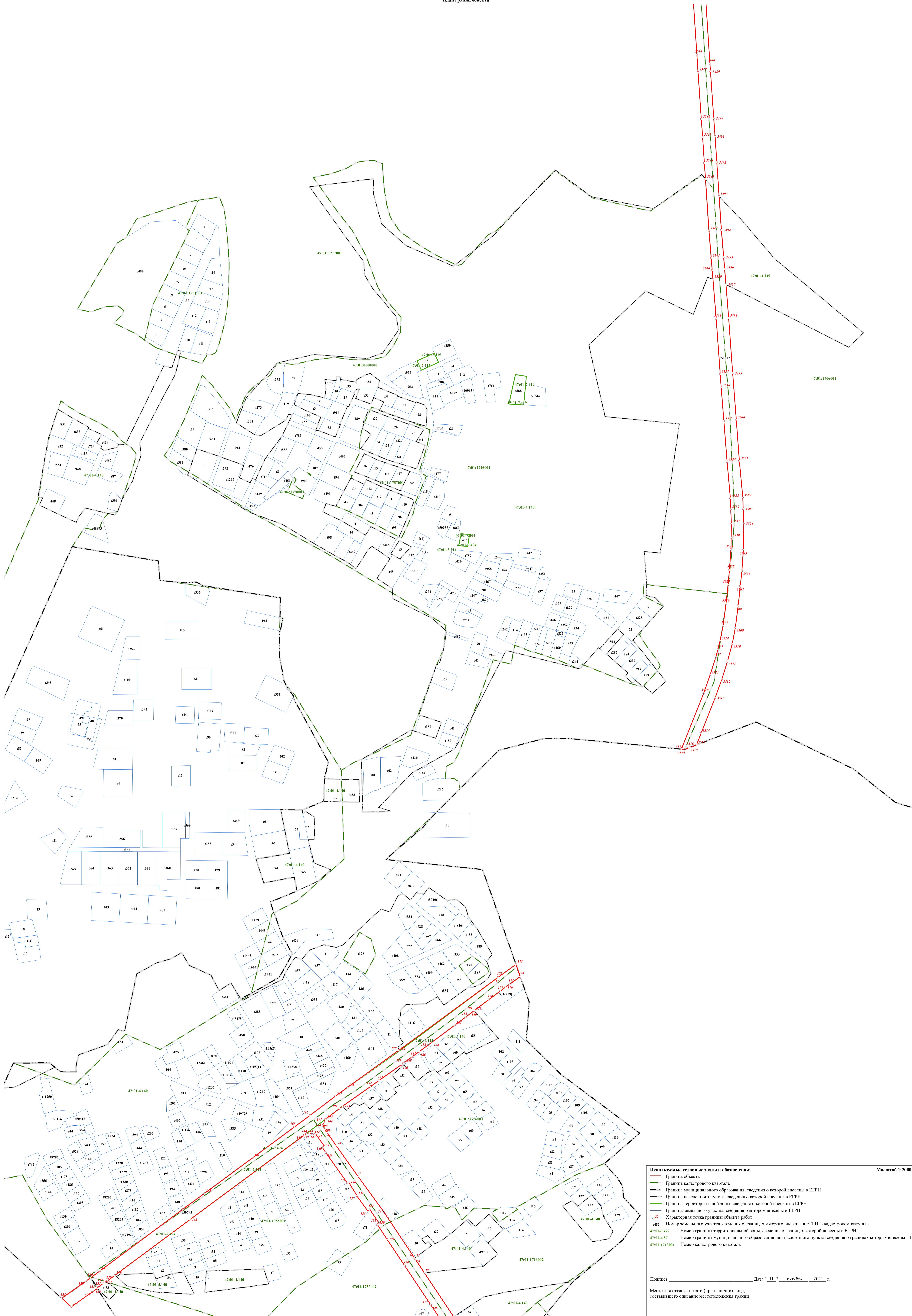
Раздел 4
План границ объекта





- Используемые условные знаки и обозначения:**
- Граница объекта
 - Граница кадастрового квартала
 - Граница муниципального образования, сведения о которой внесены в ЕГРН
 - Граница населенного пункта, сведения о которой внесены в ЕГРН
 - Граница территориальной зоны, сведения о которой внесены в ЕГРН
 - Граница земельного участка, сведения о котором внесены в ЕГРН
 - Характерная точка границы объекта работ
 - 483 Номер земельного участка, сведения о границах которого внесены в ЕГРН, в кадастровом квартале
 - 47:01:7:422 Номер границы территориальной зоны, сведения о границах которой внесены в ЕГРН
 - 47:01:4:87 Номер границы муниципального образования или населенного пункта, сведения о границах которых внесены в ЕГРН
 - 47:01:17:3001 Номер кадастрового квартала

Масштаб 1:2000



Используемые условные знаки и обозначения:

- Граница объекта
- Граница кадастрового квартала
- Граница муниципального образования, сведения о которой внесены в ЕГРН
- Граница населенного пункта, сведения о которой внесены в ЕГРН
- Граница территориальной зоны, сведения о которой внесены в ЕГРН
- Граница земельного участка, сведения о котором внесены в ЕГРН
- Характерная точка границы объекта работ

•83 Номер земельного участка, сведения о границах которого внесены в ЕГРН, в кадастровом квартале
47:01:7422 Номер границы территориальной зоны, сведения о границах которой внесены в ЕГРН
47:01:487 Номер границы муниципального образования или населенного пункта, сведения о границах которых внесены в ЕГРН
47:01:1713001 Номер кадастрового квартала

Подпись _____ Дата " 11 " октября 2021 г.

Место для оттиска печати (при наличии) лица, составившего описание местоположения границ

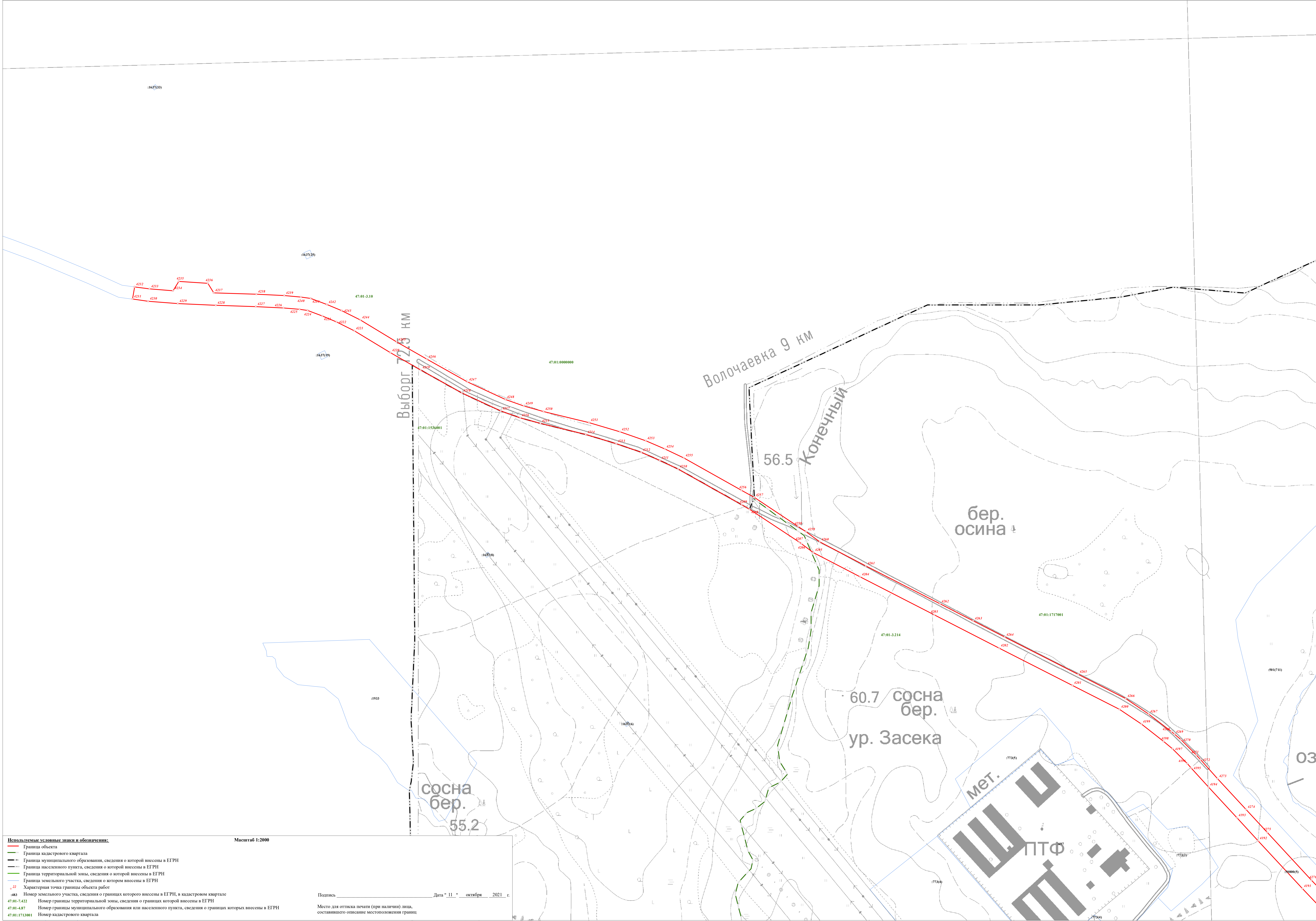
Масштаб 1:2000



Используемые условные знаки и обозначения:		Масштаб 1:2000
—	Граница объекта	
—	Граница кадастрового квартала	
—	Граница муниципального образования, сведения о которой внесены в ЕГРН	
—	Граница населенного пункта, сведения о которой внесены в ЕГРН	
—	Граница территориальной зоны, сведения о которой внесены в ЕГРН	
—	Граница земельного участка, сведения о котором внесены в ЕГРН	
•	Характерная точка границы объекта работ	
№	Номер земельного участка, сведения о границах которого внесены в ЕГРН, в кадастровом квартале	
47:01:7.422	Номер границы территориальной зоны, сведения о границах которой внесены в ЕГРН	
47:01:4.87	Номер границы муниципального образования или населенного пункта, сведения о границах которых внесены в ЕГРН	
47:01:1713001	Номер кадастрового квартала	

Подпись _____ Дата " 11 " октября 2021 г.

Место для оттиска печати (при наличии) лица, составившего описание местоположения границ



Используемые условные знаки и обозначения:

- Граница объекта
 - Граница кадастрового квартала
 - Граница муниципального образования, сведения о которой внесены в ЕГРН
 - Граница населенного пункта, сведения о которой внесены в ЕГРН
 - Граница территориальной зоны, сведения о которой внесены в ЕГРН
 - Граница земельного участка, сведения о котором внесены в ЕГРН
 - Характерная точка границы объекта работ
- 483 Номер земельного участка, сведения о границах которого внесены в ЕГРН, в кадастровом квартале
47-01-7-422 Номер границы территориальной зоны, сведения о границах которой внесены в ЕГРН
47-01-4-87 Номер границы муниципального образования или населенного пункта, сведения о границах которых внесены в ЕГРН
47-01-1713/001 Номер кадастрового квартала

Масштаб 1:2000

Подпись _____ Дата " 11 " октября 2021 г.

Место для оттиска печати (при наличии) лица, составившего описание местоположения границ

Исполнитель: ООО "ЛАНДМАСТЕР"



Используемые условные знаки и обозначения:

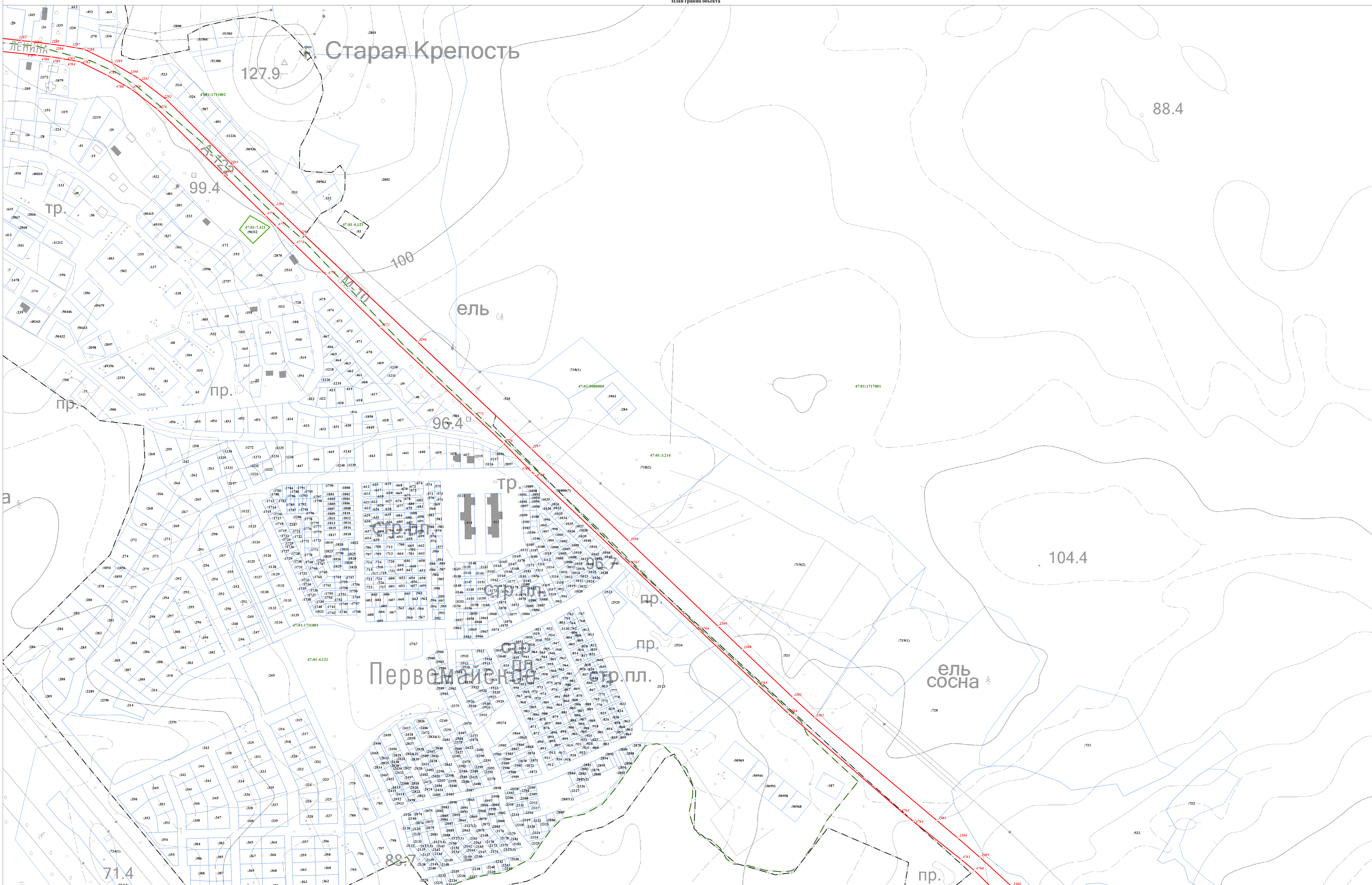
- Граница объекта
- Граница кадастрового квартала
- Граница муниципального образования, сведения о которой внесены в ЕГРН
- Граница населенного пункта, сведения о которой внесены в ЕГРН
- Граница территориальной зоны, сведения о которой внесены в ЕГРН
- Граница земельного участка, сведения о котором внесены в ЕГРН
- Характерная точка границы объекта работ

483 Номер земельного участка, сведения о границах которого внесены в ЕГРН, в кадастровом квартале
 47-01-7-422 Номер границы территориальной зоны, сведения о границах которой внесены в ЕГРН
 47-01-4-87 Номер границы муниципального образования или населенного пункта, сведения о границах которых внесены в ЕГРН
 47-01-1713001 Номер кадастрового квартала

Масштаб 1:2000

Подпись _____ Дата " 11 " октября 2021 г.

Место для оттиска печати (при наличии) лица, составившего описание местоположения границ



Используемые условные знаки и обозначения:

- Граница объекта
- Граница кадастрового квартала
- Граница муниципального образования, сведения о которой внесены в ЕГРН
- Граница населенного пункта, сведения о которой внесены в ЕГРН
- Граница территориальной зоны, сведения о которой внесены в ЕГРН
- Граница земельного участка, сведения о котором внесены в ЕГРН
- Характерная точка границы объекта работ

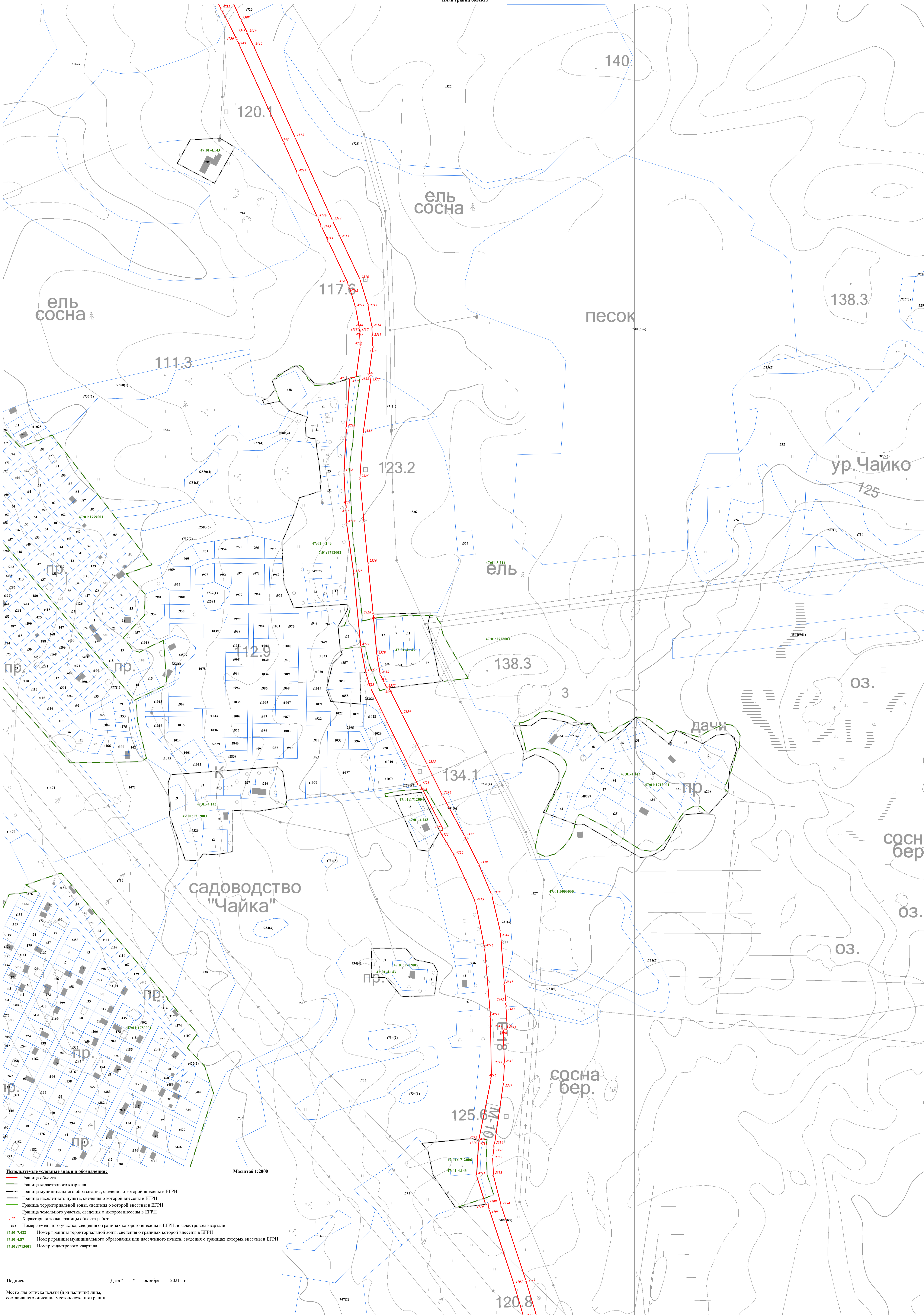
483 Номер земельного участка, сведения о границах которого внесены в ЕГРН, в кадастровом квартале
 47-01-7.422 Номер границы территориальной зоны, сведения о границах которой внесены в ЕГРН
 47-01-4.87 Номер границы муниципального образования или населенного пункта, сведения о границах которых внесены в ЕГРН
 47-01-17.13001 Номер кадастрового квартала

Масштаб 1:2000

Подпись _____ Дата " 11 " октября 2021 г.

Место для оттиска печати (при наличии) лица, составившего описание местоположения границ

Лист 32 из 32



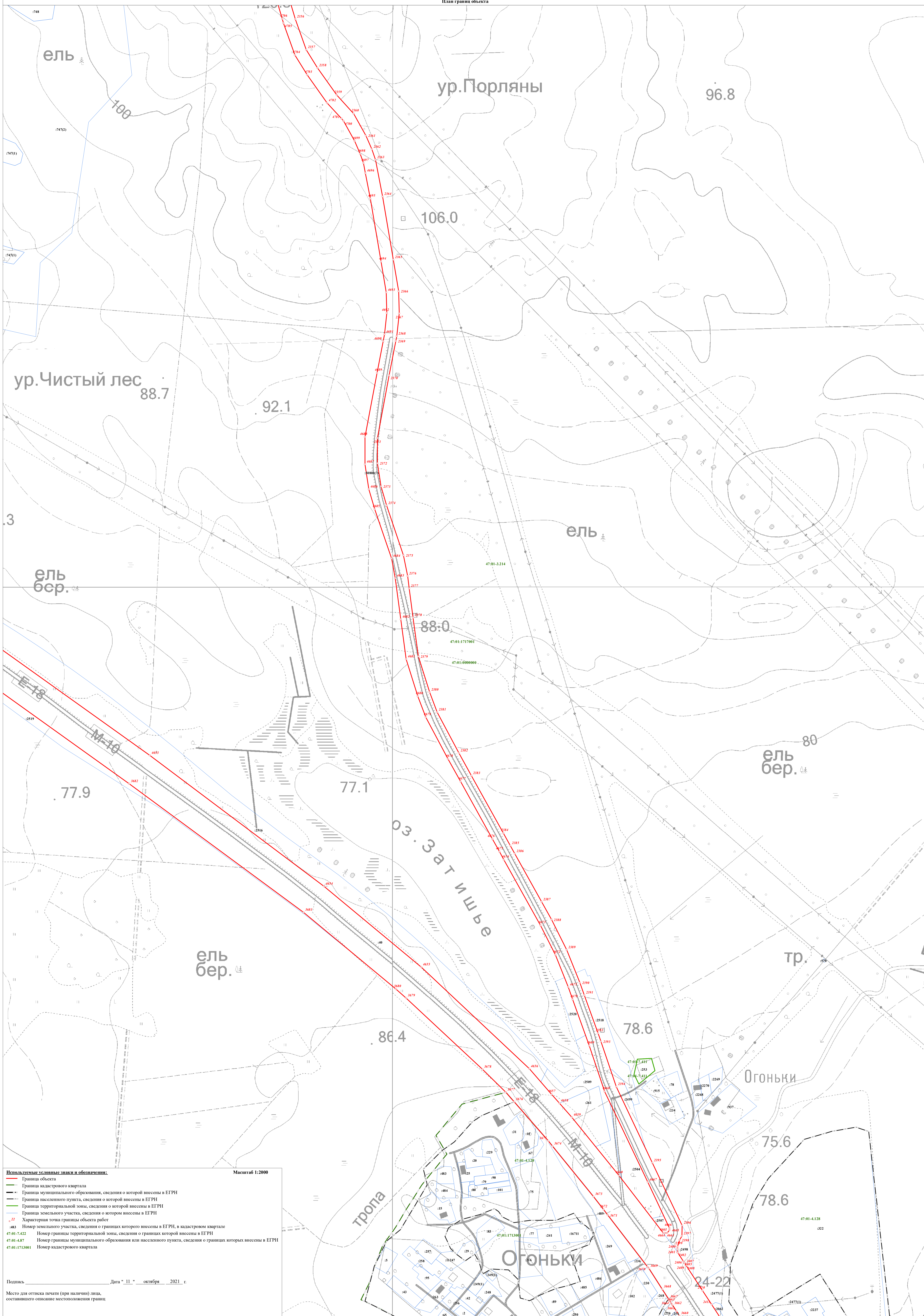
Используемые условные знаки и обозначения:
— Граница объекта
— Граница кадастрового квартала
— Граница муниципального образования, сведения о которой внесены в ЕГРН
— Граница населенного пункта, сведения о которой внесены в ЕГРН
— Граница территориальной зоны, сведения о которой внесены в ЕГРН
— Граница земельного участка, сведения о котором внесены в ЕГРН
• Характерная точка границы объекта работ

№ — Номер земельного участка, сведения о границах которого внесены в ЕГРН, в кадастровом квартале
47:01:7422 — Номер границы территориальной зоны, сведения о границах которой внесены в ЕГРН
47:01:487 — Номер границы муниципального образования или населенного пункта, сведения о границах которых внесены в ЕГРН
47:01:171001 — Номер кадастрового квартала

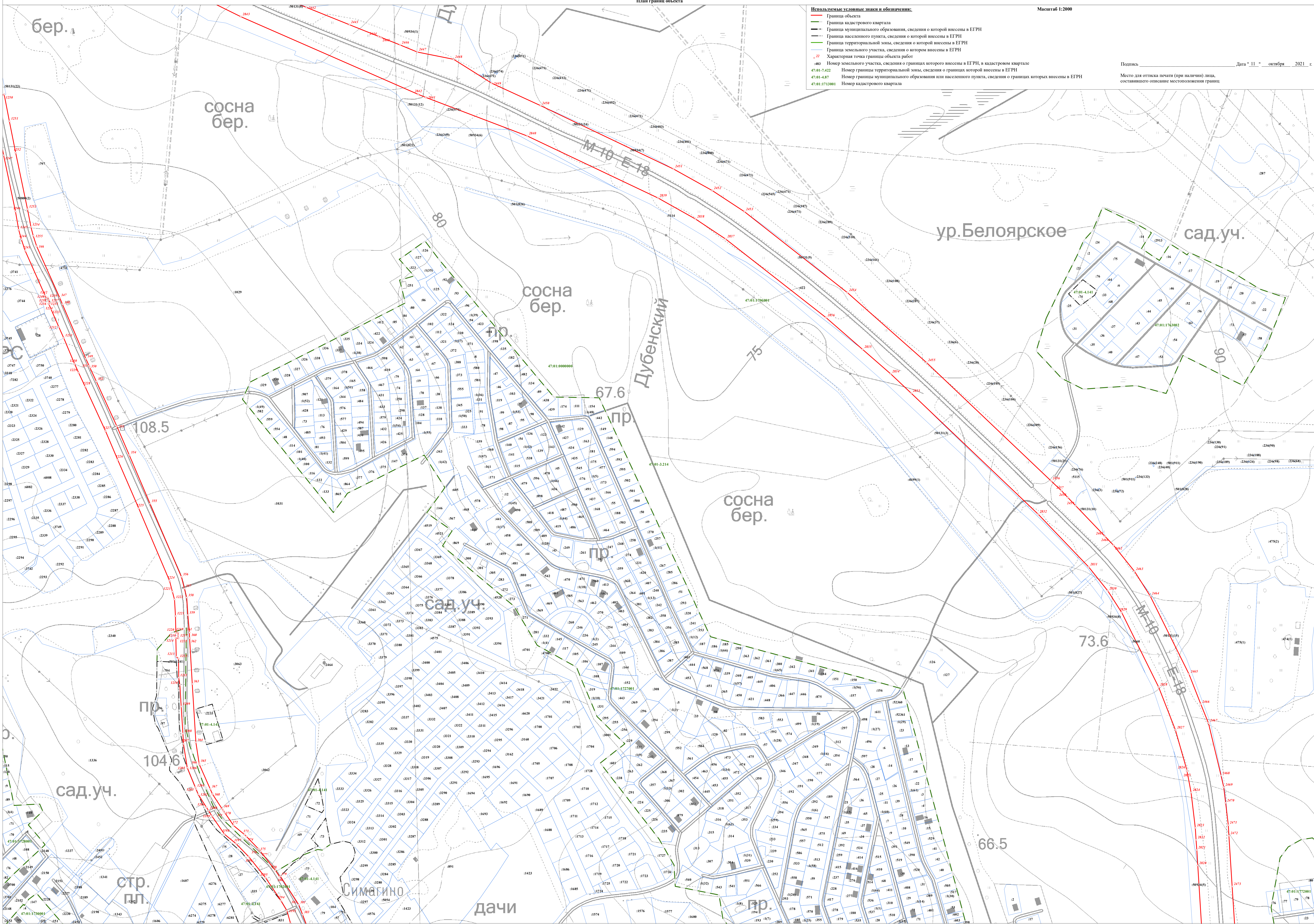
Масштаб 1:2000

Подпись _____ Дата " 11 " октября 2021 г.

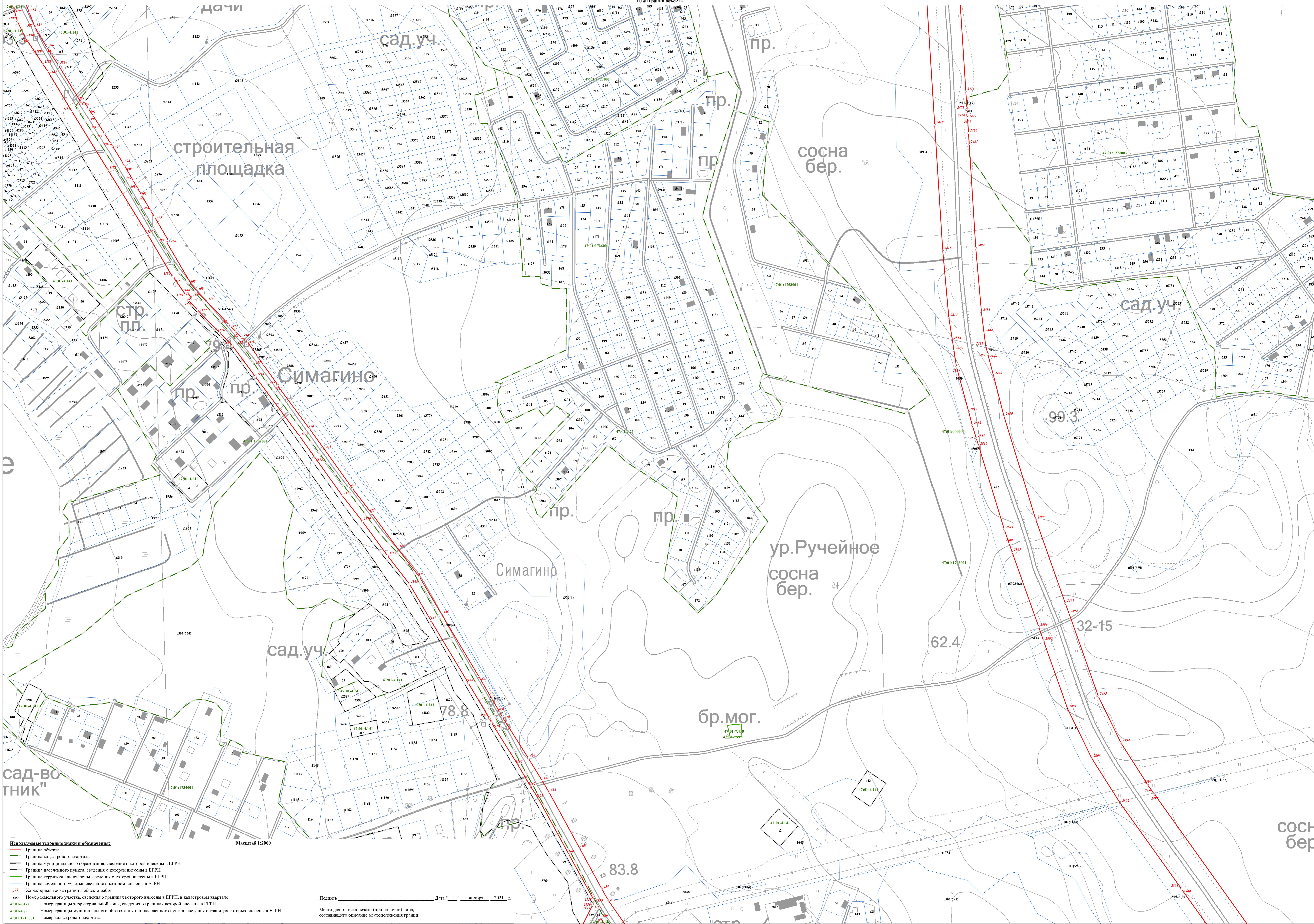
Место для оттиска печати (при наличии) лица, составившего описание местоположения границ



- Используемые условные знаки и обозначения:
- Граница объекта
 - Граница кадастрового квартала
 - Граница муниципального образования, сведения о которой внесены в ЕГРН
 - Граница населенного пункта, сведения о которой внесены в ЕГРН
 - Граница территориальной зоны, сведения о которой внесены в ЕГРН
 - Граница земельного участка, сведения о котором внесены в ЕГРН
 - Характерная точка границы объекта работ



Лист 4 из 4



Используйте условные знаки и обозначения:

- Граница объекта
- Граница кадастрового квартала
- Граница муниципального образования, сведения о которой внесены в ЕГРН
- Граница населенного пункта, сведения о которой внесены в ЕГРН
- Граница территориальной зоны, сведения о которой внесены в ЕГРН
- Граница земельного участка, сведения о котором внесены в ЕГРН
- Характерная точка границы объекта работ
- №3 Номер земельного участка, сведения о границах которого внесены в ЕГРН, в кадастровом квартале
- 47:01-7422 Номер границы территориальной зоны, сведения о границах которой внесены в ЕГРН
- 47:01-4-87 Номер границы муниципального образования или населенного пункта, сведения о границах которых внесены в ЕГРН
- 47:01:1713001 Номер кадастрового квартала

Масштаб 1:2000

Подпись _____ Дата " 11 " октября 2021 г.

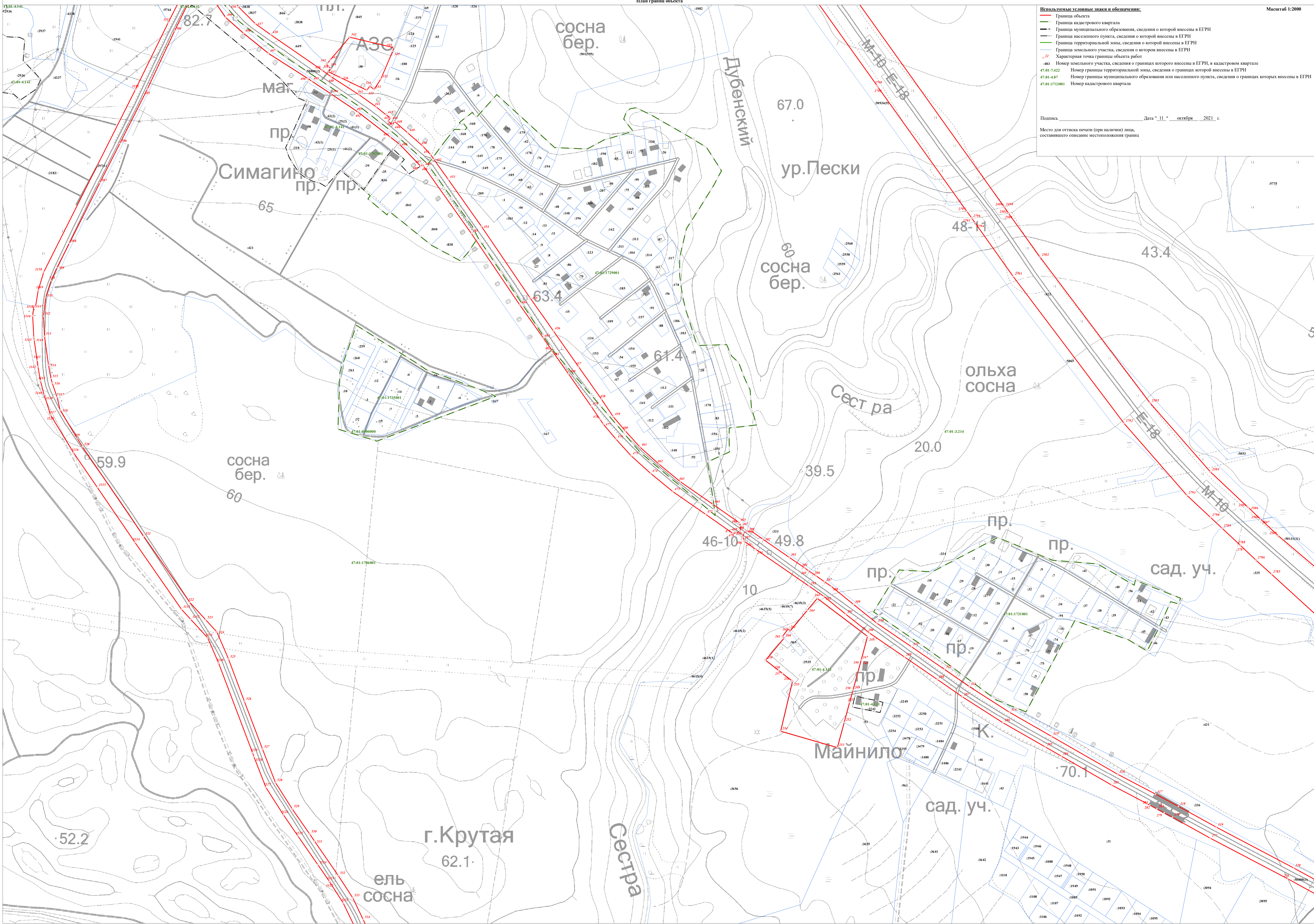
Место для оттиска печати (при наличии) лица, составившего описание местоположения границ

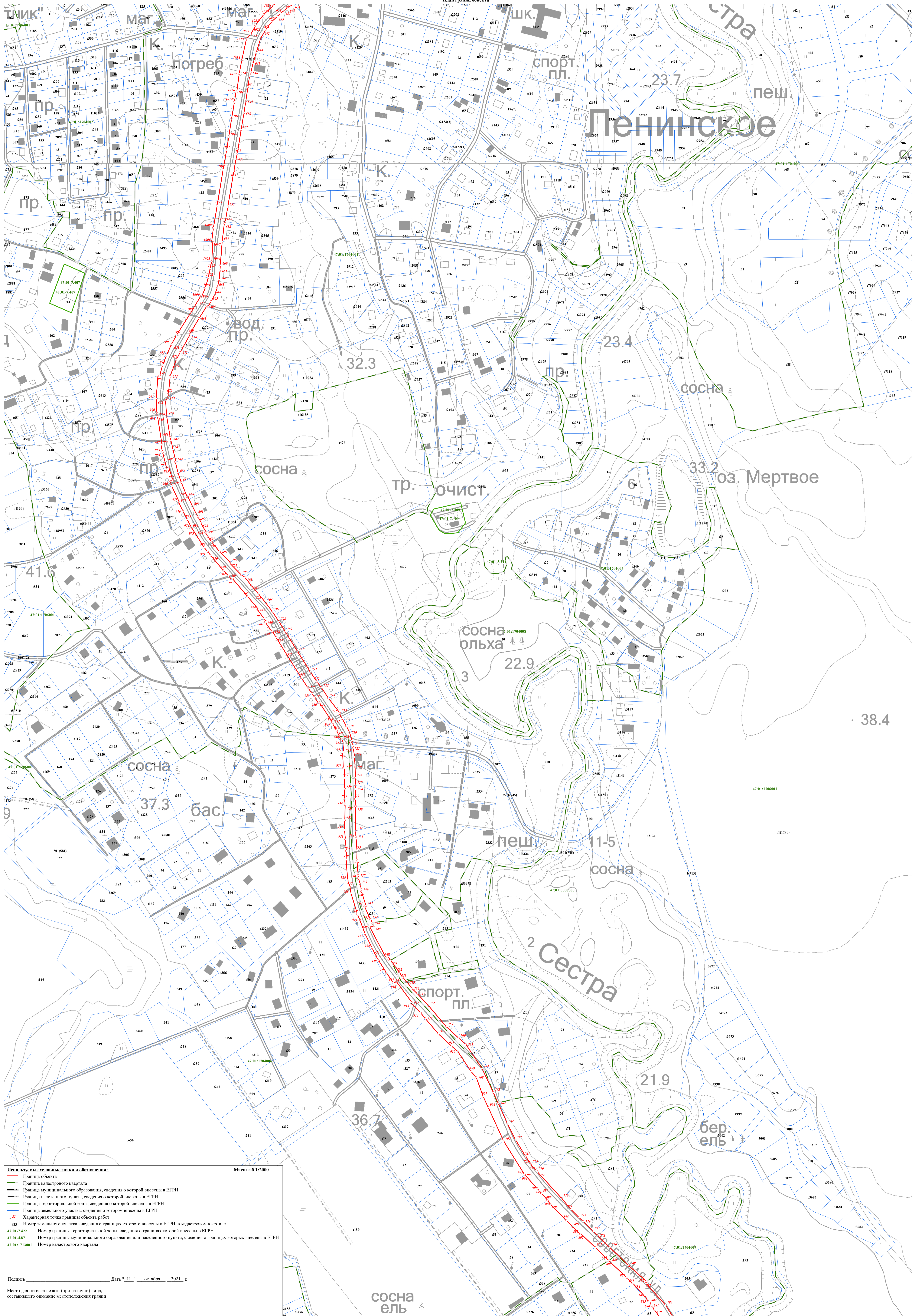
Лист 4

- Используемые условные знаки и обозначения:
- Граница объекта
 - Граница кадастрового квартала
 - Граница муниципального образования, сведения о которой внесены в ЕГРН
 - Граница населенного пункта, сведения о которой внесены в ЕГРН
 - Граница территориальной зоны, сведения о которой внесены в ЕГРН
 - Граница земельного участка, сведения о которой внесены в ЕГРН
 - Характерная точка границы объекта
 - №83 Номер земельного участка, сведения о границах которого внесены в ЕГРН, в кадастровом квартале
 - 47-01-7.422 Номер границы территориальной зоны, сведения о границах которой внесены в ЕГРН
 - 47-01-4.87 Номер границы муниципального образования или населенного пункта, сведения о границах которых внесены в ЕГРН
 - 47-01-1713001 Номер кадастрового квартала

Подпись _____ Дата " 11 " октября 2021 г.

Место для оттиска печати (при наличии) лица, составившего описание местоположения границ





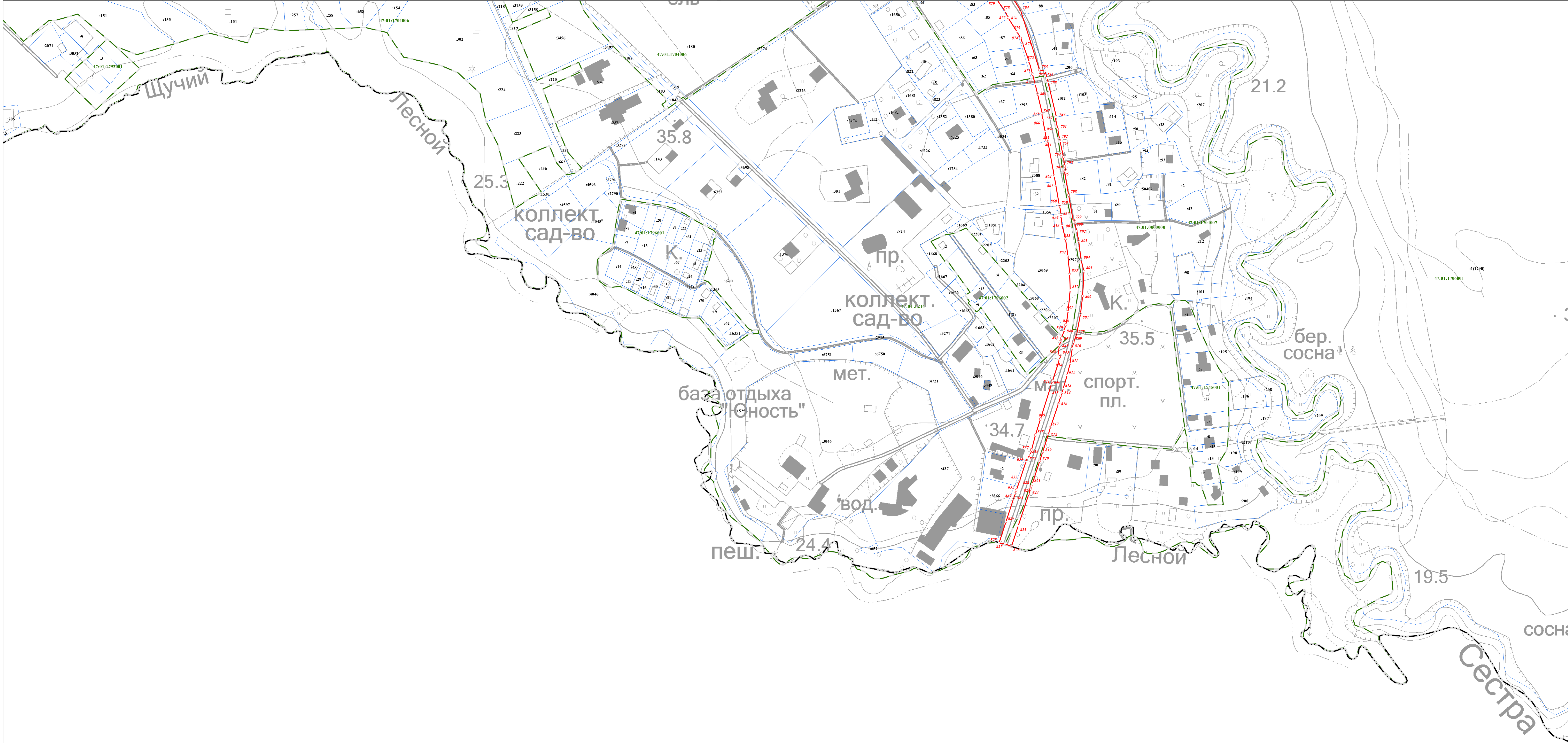
Используемые условные знаки и обозначения:
 - Граница объекта
 - Граница кадастрового квартала
 - Граница муниципального образования, сведения о которой внесены в ЕГРН
 - Граница населенного пункта, сведения о которой внесены в ЕГРН
 - Граница территориальной зоны, сведения о которой внесены в ЕГРН
 - Граница земельного участка, сведения о котором внесены в ЕГРН
 - Характерная точка границы объекта работ

№ 483 - Номер земельного участка, сведения о границах которого внесены в ЕГРН, в кадастровом квартале
 47:01:7.422 - Номер границы территориальной зоны, сведения о границах которой внесены в ЕГРН
 47:01:4.87 - Номер границы муниципального образования или населенного пункта, сведения о границах которых внесены в ЕГРН
 47:01:17.1001 - Номер кадастрового квартала

Подпись _____ Дата " 11 " октября 2021 г.

Место для отгоска печати (при наличии) лица, составившего описание местоположения границ

сосна
ель



Используемые условные знаки и обозначения:

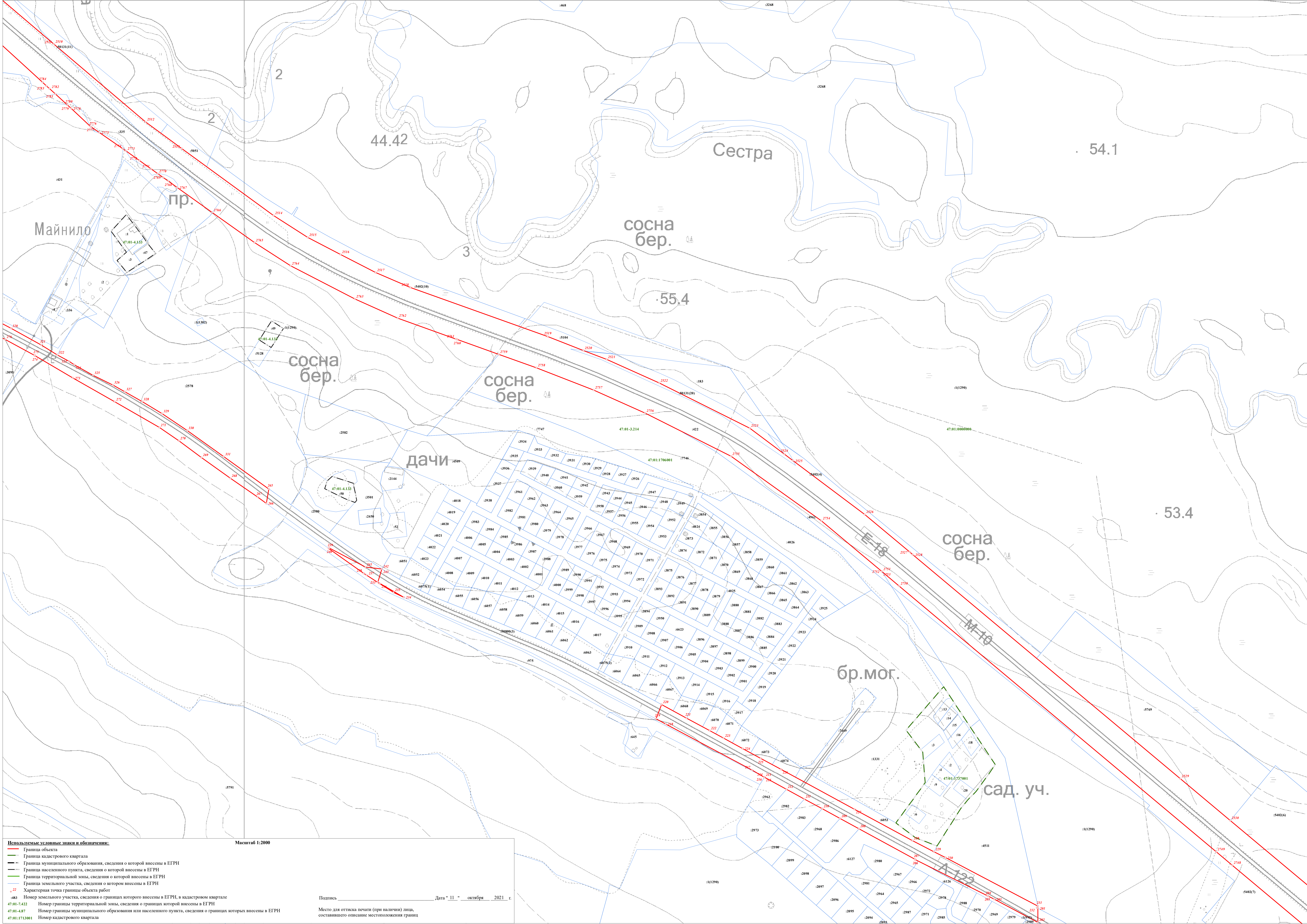
- Граница объекта
- Граница кадастрового квартала
- Граница муниципального образования, сведения о границах которой внесены в ЕГРН
- Граница населенного пункта, сведения о границах которой внесены в ЕГРН
- Граница территориальной зоны, сведения о границах которой внесены в ЕГРН
- Граница земельного участка, сведения о котором внесены в ЕГРН
- Характерная точка границы объекта работ

483 Номер земельного участка, сведения о границах которого внесены в ЕГРН, в кадастровом квартале
 47-01-7.422 Номер границы территориальной зоны, сведения о границах которой внесены в ЕГРН
 47-01-4.87 Номер границы муниципального образования или населенного пункта, сведения о границах которых внесены в ЕГРН
 47-01-1713.001 Номер кадастрового квартала

Масштаб 1:2000

Подпись _____ Дата " 11 " октября 2021 г.

Место для оттиска печати (при наличии) лица, составившего описание местоположения границ



Используемые условные знаки и обозначения:

- Граница объекта
- Граница кадастрового квартала
- Граница муниципального образования, сведения о которой внесены в ЕГРН
- Граница населенного пункта, сведения о которой внесены в ЕГРН
- Граница территориальной зоны, сведения о которой внесены в ЕГРН
- Граница земельного участка, сведения о котором внесены в ЕГРН
- Характерная точка границы объекта работ

483 Номер земельного участка, сведения о границах которого внесены в ЕГРН, в кадастровом квартале
 47-01-7422 Номер границы территориальной зоны, сведения о границах которой внесены в ЕГРН
 47-01-487 Номер границы муниципального образования или населенного пункта, сведения о границах которых внесены в ЕГРН
 47-01-1713001 Номер кадастрового квартала

Масштаб 1:2000

Подпись _____ Дата " 11 " октября 2021 г.

Место для оттиска печати (при наличии) лица, составившего описание местоположения границ

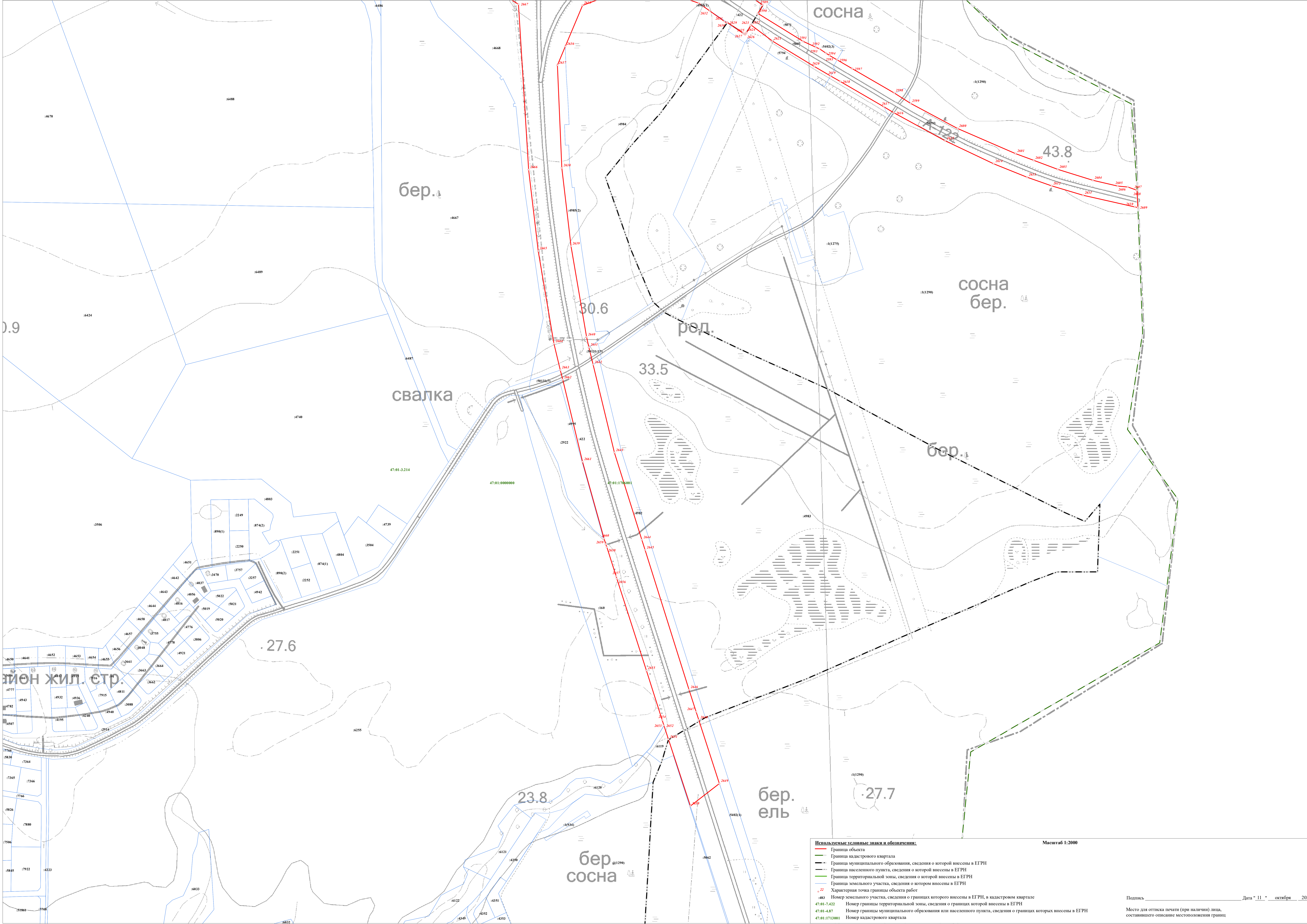


Используемые условные знаки и обозначения: Масштаб 1:2000

- Граница объекта
 - Граница кадастрового квартала
 - Граница муниципального образования, сведения о которой внесены в ЕГРН
 - Граница населенного пункта, сведения о которой внесены в ЕГРН
 - Граница территориальной зоны, сведения о которой внесены в ЕГРН
 - Граница земельного участка, сведения о котором внесены в ЕГРН
 - Характерная точка границы объекта работ
- 483 Номер земельного участка, сведения о границах которого внесены в ЕГРН, в кадастровом квартале
 47-01-7-422 Номер границы территориальной зоны, сведения о границах которой внесены в ЕГРН
 47-01-4-87 Номер границы муниципального образования или населенного пункта, сведения о границах которых внесены в ЕГРН
 47-01-1713001 Номер кадастрового квартала

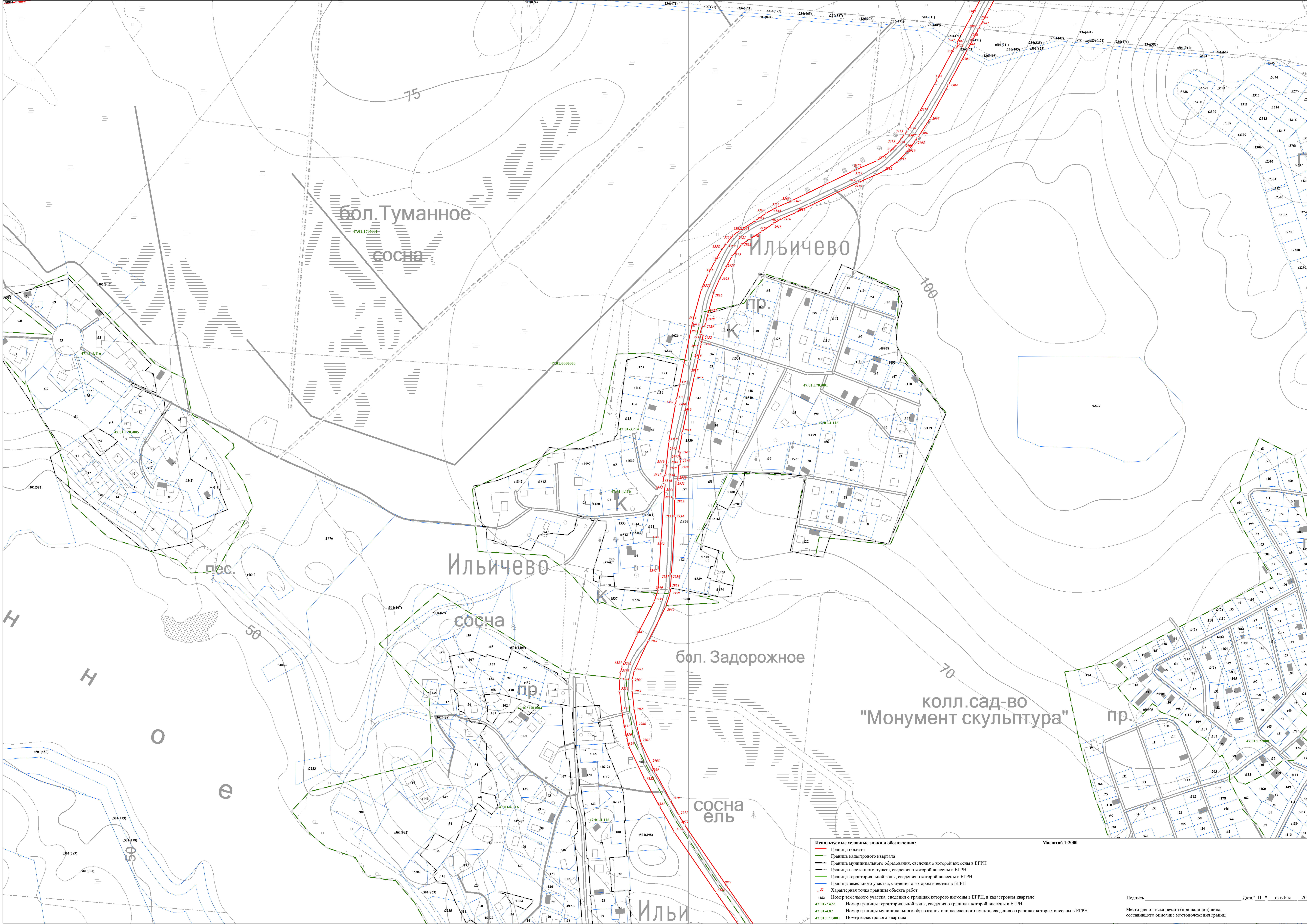
Подпись _____ Дата " 11 " октября 2021 г.

Место для оттиска печати (при наличии) лица, составившего описание местоположения границ

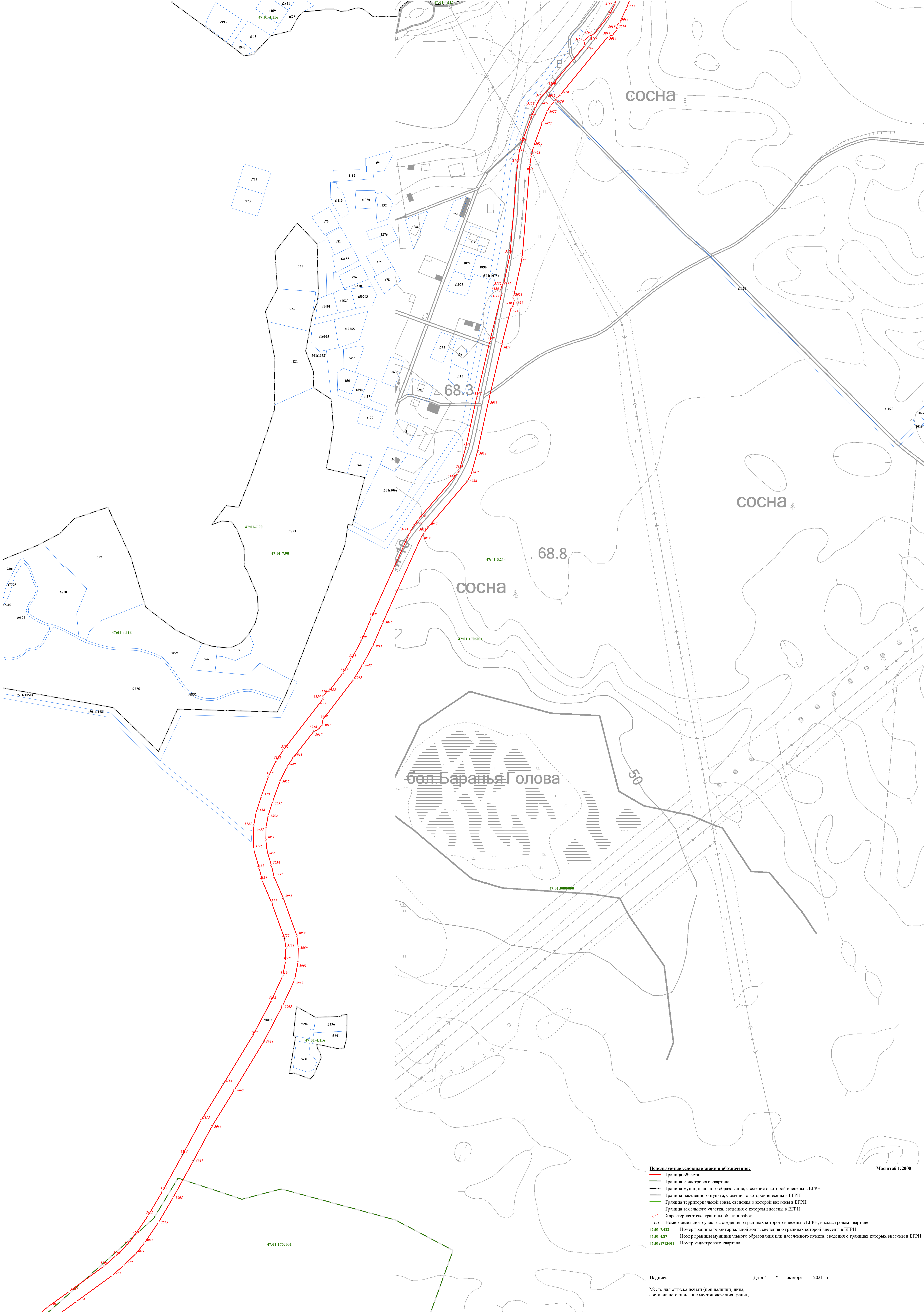


- Используемые условные знаки и обозначения:**
- Граница объекта
 - Граница кадастрового квартала
 - Граница муниципального образования, сведения о которой внесены в ЕГРН
 - Граница населенного пункта, сведения о которой внесены в ЕГРН
 - Граница территориальной зоны, сведения о которой внесены в ЕГРН
 - Граница земельного участка, сведения о котором внесены в ЕГРН
 - Характерная точка границы объекта работ
 - 483 Номер земельного участка, сведения о границах которого внесены в ЕГРН, в кадастровом квартале
 - 47:01-7-422 Номер границы территориальной зоны, сведения о границах которой внесены в ЕГРН
 - 47:01-4-87 Номер границы муниципального образования или населенного пункта, сведения о границах которых внесены в ЕГРН
 - 47:01:1713001 Номер кадастрового квартала

Масштаб 1:2000



- Используемые условные знаки и обозначения:**
- Граница объекта
 - Граница кадастрового квартала
 - Граница муниципального образования, сведения о которой внесены в ЕГРН
 - Граница населенного пункта, сведения о которой внесены в ЕГРН
 - Граница территориальной зоны, сведения о которой внесены в ЕГРН
 - Граница земельного участка, сведения о котором внесены в ЕГРН
 - Характерная точка границы объекта работ
 - 83 Номер земельного участка, сведения о границах которого внесены в ЕГРН, в кадастровом квартале
 - 47:01-7-422 Номер границы территориальной зоны, сведения о границах которой внесены в ЕГРН
 - 47:01-4-87 Номер границы муниципального образования или населенного пункта, сведения о границах которых внесены в ЕГРН
 - 47:01-1713001 Номер кадастрового квартала
- Масштаб 1:2000



сосна

сосна

сосна

бол Баранья Голова

50

68.3

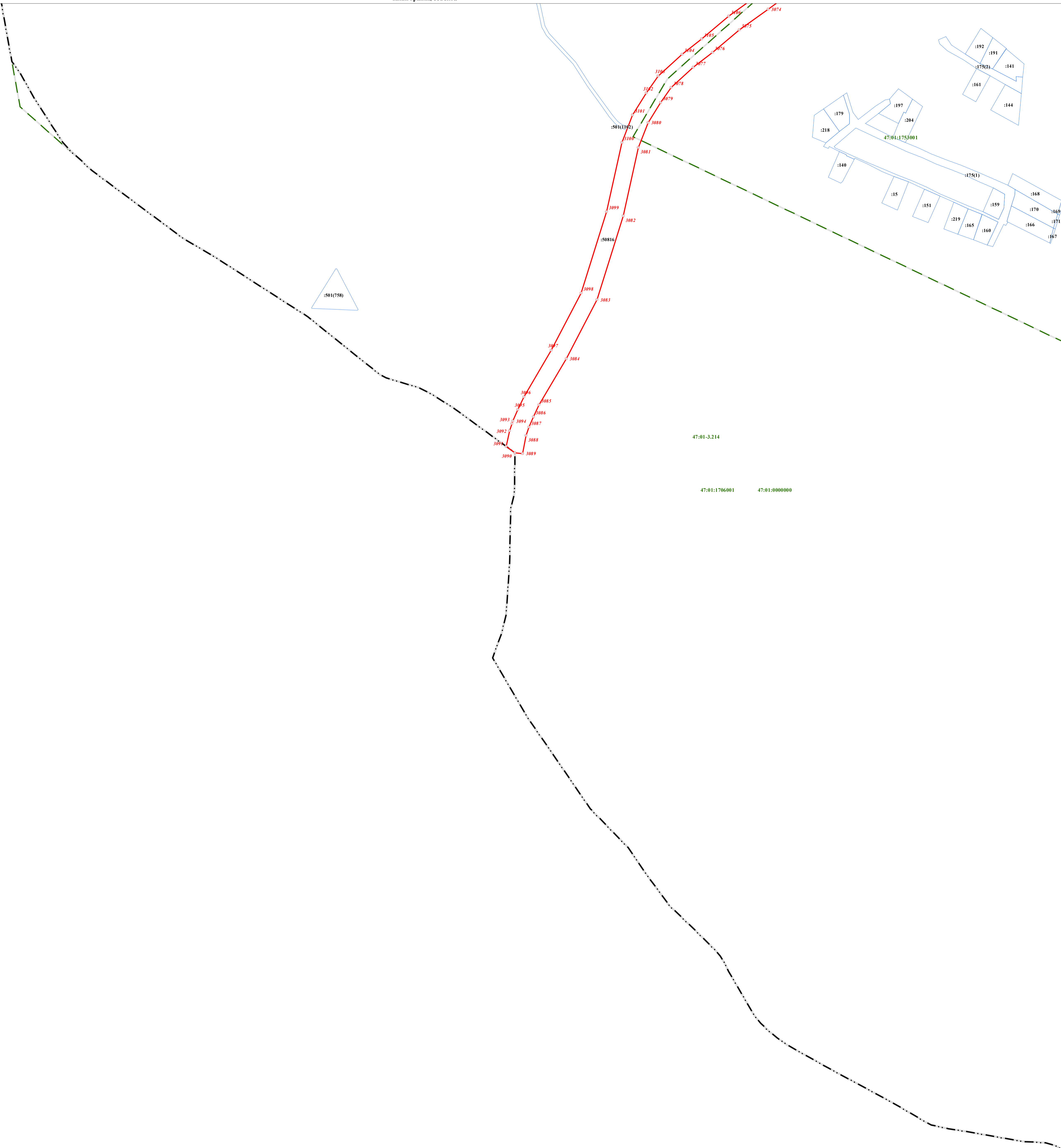
68.8

- Используемые условные знаки и обозначения:**
- Граница объекта
 - Граница кадастрового квартала
 - Граница муниципального образования, сведения о которой внесены в ЕГРН
 - Граница населенного пункта, сведения о которой внесены в ЕГРН
 - Граница территориальной зоны, сведения о которой внесены в ЕГРН
 - Граница земельного участка, сведения о котором внесены в ЕГРН
 - Характерная точка границы объекта работ
 - №3 Номер земельного участка, сведения о границах которого внесены в ЕГРН, в кадастровом квартале
 - 47:01:7:422 Номер границы территориальной зоны, сведения о границах которой внесены в ЕГРН
 - 47:01:4:87 Номер границы муниципального образования или населенного пункта, сведения о границах которых внесены в ЕГРН
 - 47:01:171:3001 Номер кадастрового квартала

Масштаб 1:2000

Подпись _____ Дата " 11 " октября 2021 г.

Место для оттиска печати (при наличии) лица, составившего описание местоположения границ

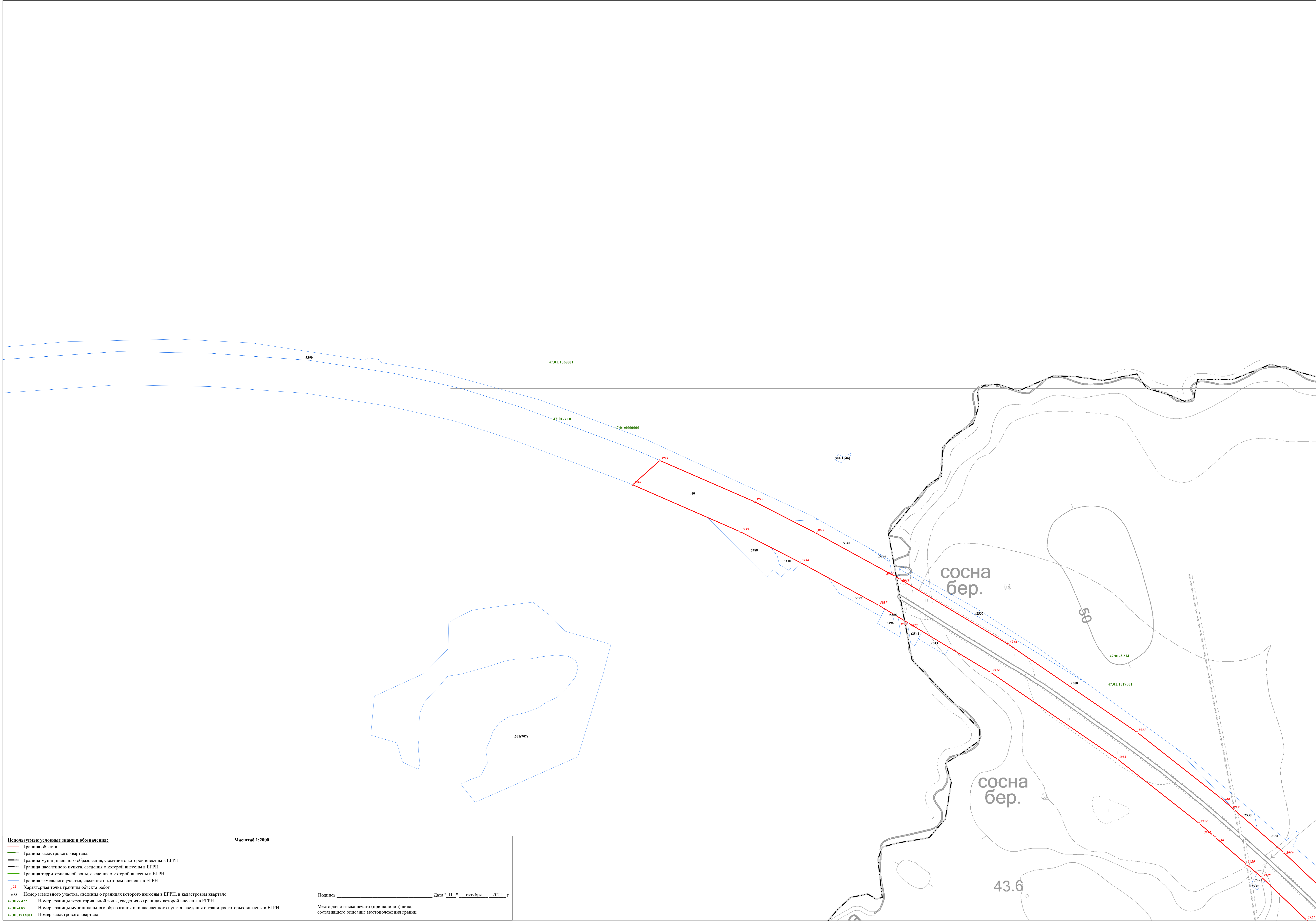


Используемые условные знаки и обозначения:

—	Граница объекта
—	Граница кадастрового квартала
—	Граница муниципального образования, сведения о которой внесены в ЕГРН
—	Граница населенного пункта, сведения о которой внесены в ЕГРН
—	Граница территориальной зоны, сведения о которой внесены в ЕГРН
—	Граница земельного участка, сведения о котором внесены в ЕГРН
•	Характерная точка границы объекта работ
№	Номер земельного участка, сведения о границах которого внесены в ЕГРН, в кадастровом квартале
47:01:7422	Номер границы территориальной зоны, сведения о границах которой внесены в ЕГРН
47:01:487	Номер границы муниципального образования или населенного пункта, сведения о границах которых внесены в ЕГРН
47:01:1713001	Номер кадастрового квартала

Подпись _____ Дата " 11 " октября 2021 г.
Место для оттиска печати (при наличии) лица, составившего описание местоположения границ

Итого: 11 листов



Используемые условные знаки и обозначения:

- Граница объекта
- Граница кадастрового квартала
- Граница муниципального образования, сведения о которой внесены в ЕГРН
- Граница населенного пункта, сведения о которой внесены в ЕГРН
- Граница территориальной зоны, сведения о которой внесены в ЕГРН
- Граница земельного участка, сведения о котором внесены в ЕГРН
- Характерная точка границы объекта работ

№83 Номер земельного участка, сведения о границах которого внесены в ЕГРН, в кадастровом квартале
47-01-7.422 Номер границы территориальной зоны, сведения о границах которой внесены в ЕГРН
47-01-4.87 Номер границы муниципального образования или населенного пункта, сведения о границах которых внесены в ЕГРН
47-01-1713001 Номер кадастрового квартала

Масштаб 1:2000

Подпись _____ Дата " 11 " октября 2021 г.

Место для оттиска печати (при наличии) лица, составившего описание местоположения границ

Лист № 01/01 от 11.10.2021



Используемые условные знаки и обозначения:

- Граница объекта
- Граница кадастрового квартала
- Граница муниципального образования, сведения о которой внесены в ЕГРН
- Граница населенного пункта, сведения о которой внесены в ЕГРН
- Граница территориальной зоны, сведения о которой внесены в ЕГРН
- Граница земельного участка, сведения о котором внесены в ЕГРН
- Характерная точка границы объекта работ

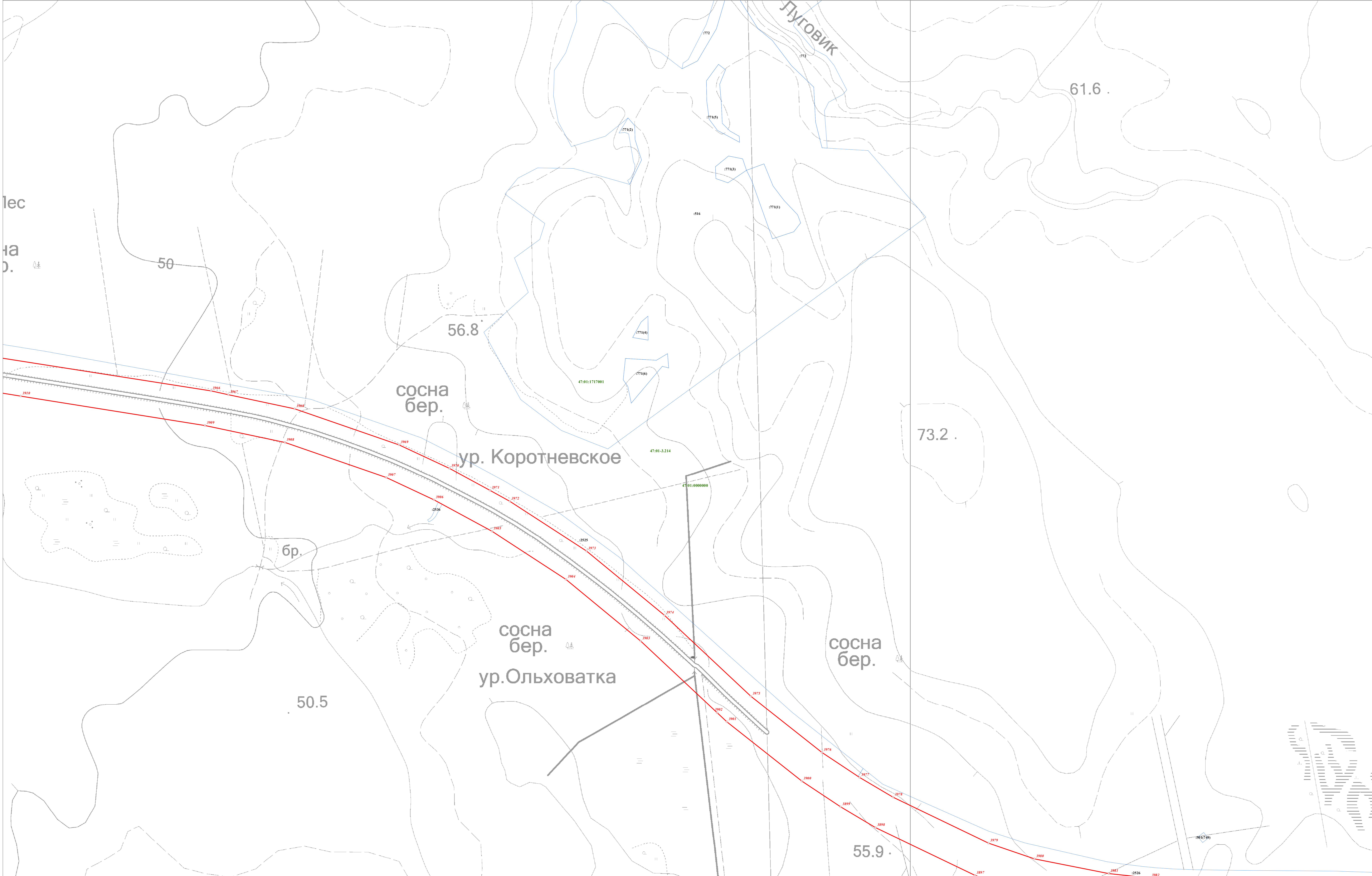
483 Номер земельного участка, сведения о границах которого внесены в ЕГРН, в кадастровом квартале
 47-01-7-422 Номер границы территориальной зоны, сведения о границах которой внесены в ЕГРН
 47-01-4-87 Номер границы муниципального образования или населенного пункта, сведения о границах которых внесены в ЕГРН
 47-01-1713001 Номер кадастрового квартала

Масштаб 1:2000

Подпись _____ Дата " 11 " октября 2021 г.

Место для оттиска печати (при наличии) лица, составившего описание местоположения границ

Информ. Служба ЦОИ



Используемые условные знаки и обозначения:

- Граница объекта
- Граница кадастрового квартала
- Граница муниципального образования, сведения о которой внесены в ЕГРН
- Граница населенного пункта, сведения о которой внесены в ЕГРН
- Граница территориальной зоны, сведения о которой внесены в ЕГРН
- Граница земельного участка, сведения о котором внесены в ЕГРН
- Характерная точка границы объекта работ

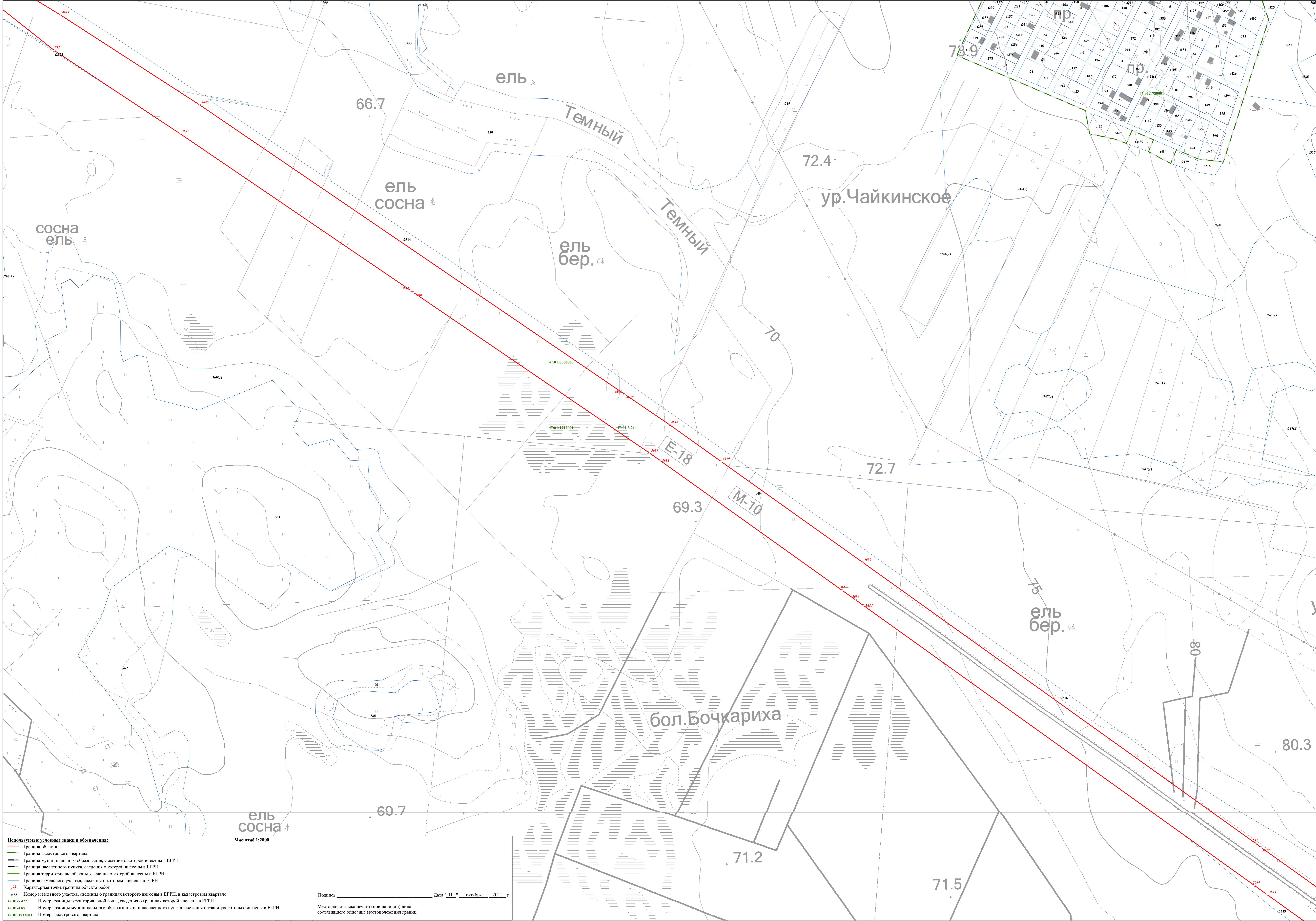
483 Номер земельного участка, сведения о границах которого внесены в ЕГРН, в кадастровом квартале
 47-91-7-422 Номер границы территориальной зоны, сведения о границах которой внесены в ЕГРН
 47-91-4-87 Номер границы муниципального образования или населенного пункта, сведения о границах которых внесены в ЕГРН
 47-91:1713001 Номер кадастрового квартала

Масштаб 1:2000

Подпись _____ Дата " 11 " октября 2021 г.

Место для оттиска печати (при наличии) лица, составившего описание местоположения границ

Лист 5/11



Используемые условные знаки и обозначения:

- Граница объекта
- Граница кадастрового квартала
- Граница муниципального образования, сведения о которой внесены в ЕГРН
- Граница населенного пункта, сведения о которой внесены в ЕГРН
- Граница территориальной зоны, сведения о которой внесены в ЕГРН
- Граница земельного участка, сведения о котором внесены в ЕГРН
- Характерная точка границы объекта работ
- 483 Номер земельного участка, сведения о границах которого внесены в ЕГРН, в кадастровом квартале
- 47-01-7.422 Номер границы территориальной зоны, сведения о границах которой внесены в ЕГРН
- 47-01-4.87 Номер границы муниципального образования или населенного пункта, сведения о границах которых внесены в ЕГРН
- 47-01-1713001 Номер кадастрового квартала

Масштаб 1:2000

Подпись _____ Дата "11" октября 2021 г.

Место для оттиска печати (при наличии) лица, составившего описание местоположения границ

Текстовое описание местоположения границ населенных пунктов, территориальных зон, особо охраняемых природных территорий, зон с особыми условиями использования территорий

Прохождение границы		Описание прохождения границы
от точки	до точки	
1	2	3
1	2	-
2	3	-
3	4	-
4	5	-
5	1	-
6	7	-
7	8	-
8	9	-
9	10	-
10	11	-
11	12	-
12	13	-
13	14	-
14	15	-
15	16	-
16	17	-
17	18	-
18	19	-
19	20	-
20	21	-
21	22	-
22	23	-
23	24	-
24	25	-
25	26	-
26	27	-
27	28	-
28	29	-
29	30	-
30	31	-
31	32	-
32	33	-
33	34	-
34	35	-
35	36	-
36	37	-

**Текстовое описание местоположения границ
населенных пунктов, территориальных зон, особо охраняемых природных
территорий, зон с особыми условиями использования территорий**

Прохождение границы		Описание прохождения границы
от точки	до точки	
1	2	3
37	38	-
38	39	-
39	40	-
40	41	-
41	42	-
42	43	-
43	44	-
44	45	-
45	46	-
46	47	-
47	48	-
48	49	-
49	50	-
50	6	-
51	52	-
52	53	-
53	54	-
54	55	-
55	56	-
56	57	-
57	58	-
58	59	-
59	60	-
60	61	-
61	62	-
62	63	-
63	64	-
64	65	-
65	66	-
66	67	-
67	68	-
68	69	-
69	70	-
70	71	-
71	72	-
72	51	-

Текстовое описание местоположения границ населенных пунктов, территориальных зон, особо охраняемых природных территорий, зон с особыми условиями использования территорий

Прохождение границы		Описание прохождения границы
от точки	до точки	
1	2	3
73	74	-
74	75	-
75	76	-
76	77	-
77	78	-
78	79	-
79	80	-
80	81	-
81	82	-
82	83	-
83	84	-
84	85	-
85	86	-
86	87	-
87	88	-
88	89	-
89	90	-
90	91	-
91	92	-
92	93	-
93	94	-
94	95	-
95	96	-
96	97	-
97	98	-
98	99	-
99	100	-
100	101	-
101	102	-
102	103	-
103	104	-
104	105	-
105	106	-
106	107	-
107	108	-
108	109	-

**Текстовое описание местоположения границ
населенных пунктов, территориальных зон, особо охраняемых природных
территорий, зон с особыми условиями использования территорий**

Прохождение границы		Описание прохождения границы
от точки	до точки	
1	2	3
109	110	-
110	111	-
111	112	-
112	113	-
113	114	-
114	115	-
115	116	-
116	117	-
117	118	-
118	119	-
119	120	-
120	121	-
121	122	-
122	123	-
123	124	-
124	125	-
125	126	-
126	127	-
127	128	-
128	129	-
129	130	-
130	131	-
131	132	-
132	133	-
133	134	-
134	135	-
135	136	-
136	137	-
137	138	-
138	139	-
139	140	-
140	141	-
141	142	-
142	143	-
143	144	-
144	145	-

**Текстовое описание местоположения границ
населенных пунктов, территориальных зон, особо охраняемых природных
территорий, зон с особыми условиями использования территорий**

Прохождение границы		Описание прохождения границы
от точки	до точки	
1	2	3
145	146	-
146	147	-
147	148	-
148	149	-
149	150	-
150	151	-
151	152	-
152	153	-
153	154	-
154	155	-
155	156	-
156	157	-
157	158	-
158	159	-
159	160	-
160	161	-
161	162	-
162	163	-
163	164	-
164	165	-
165	166	-
166	167	-
167	168	-
168	169	-
169	170	-
170	171	-
171	172	-
172	173	-
173	174	-
174	175	-
175	176	-
176	177	-
177	178	-
178	179	-
179	180	-
180	181	-

**Текстовое описание местоположения границ
населенных пунктов, территориальных зон, особо охраняемых природных
территорий, зон с особыми условиями использования территорий**

Прохождение границы		Описание прохождения границы
от точки	до точки	
1	2	3
181	182	-
182	183	-
183	184	-
184	185	-
185	186	-
186	187	-
187	188	-
188	189	-
189	190	-
190	191	-
191	192	-
192	193	-
193	194	-
194	195	-
195	196	-
196	197	-
197	198	-
198	199	-
199	200	-
200	73	-
201	202	-
202	203	-
203	204	-
204	205	-
205	206	-
206	207	-
207	208	-
208	209	-
209	210	-
210	211	-
211	212	-
212	213	-
213	214	-
214	215	-
215	216	-
216	217	-

**Текстовое описание местоположения границ
населенных пунктов, территориальных зон, особо охраняемых природных
территорий, зон с особыми условиями использования территорий**

Прохождение границы		Описание прохождения границы
от точки	до точки	
1	2	3
217	218	-
218	219	-
219	220	-
220	221	-
221	222	-
222	223	-
223	224	-
224	225	-
225	226	-
226	227	-
227	228	-
228	229	-
229	230	-
230	231	-
231	232	-
232	201	-
233	234	-
234	235	-
235	236	-
236	237	-
237	238	-
238	239	-
239	240	-
240	241	-
241	242	-
242	243	-
243	233	-
244	245	-
245	246	-
246	247	-
247	248	-
248	249	-
249	250	-
250	251	-
251	252	-
252	253	-

**Текстовое описание местоположения границ
населенных пунктов, территориальных зон, особо охраняемых природных
территорий, зон с особыми условиями использования территорий**

Прохождение границы		Описание прохождения границы
от точки	до точки	
1	2	3
253	254	-
254	255	-
255	256	-
256	257	-
257	258	-
258	259	-
259	260	-
260	261	-
261	262	-
262	263	-
263	264	-
264	244	-
265	266	-
266	267	-
267	268	-
268	269	-
269	270	-
270	271	-
271	272	-
272	273	-
273	274	-
274	275	-
275	276	-
276	277	-
277	278	-
278	279	-
279	280	-
280	281	-
281	282	-
282	283	-
283	284	-
284	285	-
285	286	-
286	287	-
287	288	-
288	289	-

**Текстовое описание местоположения границ
населенных пунктов, территориальных зон, особо охраняемых природных
территорий, зон с особыми условиями использования территорий**

Прохождение границы		Описание прохождения границы
от точки	до точки	
1	2	3
289	290	-
290	291	-
291	292	-
292	293	-
293	294	-
294	295	-
295	296	-
296	297	-
297	298	-
298	299	-
299	300	-
300	301	-
301	302	-
302	303	-
303	304	-
304	305	-
305	306	-
306	307	-
307	308	-
308	309	-
309	310	-
310	311	-
311	312	-
312	313	-
313	314	-
314	315	-
315	316	-
316	317	-
317	318	-
318	319	-
319	320	-
320	321	-
321	322	-
322	323	-
323	324	-
324	325	-

**Текстовое описание местоположения границ
населенных пунктов, территориальных зон, особо охраняемых природных
территорий, зон с особыми условиями использования территорий**

Прохождение границы		Описание прохождения границы
от точки	до точки	
1	2	3
325	326	-
326	327	-
327	328	-
328	329	-
329	330	-
330	331	-
331	265	-
332	333	-
333	334	-
334	335	-
335	336	-
336	337	-
337	338	-
338	339	-
339	340	-
340	341	-
341	342	-
342	343	-
343	344	-
344	345	-
345	332	-
346	347	-
347	348	-
348	349	-
349	350	-
350	351	-
351	352	-
352	353	-
353	354	-
354	355	-
355	356	-
356	357	-
357	358	-
358	359	-
359	360	-
360	361	-

**Текстовое описание местоположения границ
населенных пунктов, территориальных зон, особо охраняемых природных
территорий, зон с особыми условиями использования территорий**

Прохождение границы		Описание прохождения границы
от точки	до точки	
1	2	3
361	362	-
362	363	-
363	364	-
364	365	-
365	366	-
366	367	-
367	368	-
368	369	-
369	370	-
370	371	-
371	372	-
372	373	-
373	374	-
374	375	-
375	376	-
376	377	-
377	378	-
378	379	-
379	380	-
380	381	-
381	382	-
382	383	-
383	384	-
384	385	-
385	386	-
386	387	-
387	388	-
388	389	-
389	390	-
390	391	-
391	392	-
392	393	-
393	394	-
394	395	-
395	396	-
396	397	-

**Текстовое описание местоположения границ
населенных пунктов, территориальных зон, особо охраняемых природных
территорий, зон с особыми условиями использования территорий**

Прохождение границы		Описание прохождения границы
от точки	до точки	
1	2	3
397	398	-
398	399	-
399	400	-
400	401	-
401	402	-
402	403	-
403	404	-
404	405	-
405	406	-
406	407	-
407	408	-
408	409	-
409	410	-
410	411	-
411	412	-
412	413	-
413	414	-
414	415	-
415	416	-
416	417	-
417	418	-
418	419	-
419	420	-
420	421	-
421	422	-
422	423	-
423	424	-
424	425	-
425	426	-
426	427	-
427	428	-
428	429	-
429	430	-
430	431	-
431	432	-
432	433	-

**Текстовое описание местоположения границ
населенных пунктов, территориальных зон, особо охраняемых природных
территорий, зон с особыми условиями использования территорий**

Прохождение границы		Описание прохождения границы
от точки	до точки	
1	2	3
433	434	-
434	435	-
435	436	-
436	437	-
437	438	-
438	439	-
439	440	-
440	441	-
441	442	-
442	443	-
443	444	-
444	445	-
445	446	-
446	447	-
447	448	-
448	449	-
449	450	-
450	451	-
451	452	-
452	453	-
453	454	-
454	455	-
455	456	-
456	457	-
457	458	-
458	459	-
459	460	-
460	461	-
461	462	-
462	463	-
463	464	-
464	465	-
465	466	-
466	467	-
467	468	-
468	469	-

**Текстовое описание местоположения границ
населенных пунктов, территориальных зон, особо охраняемых природных
территорий, зон с особыми условиями использования территорий**

Прохождение границы		Описание прохождения границы
от точки	до точки	
1	2	3
469	470	-
470	471	-
471	472	-
472	473	-
473	474	-
474	475	-
475	476	-
476	477	-
477	478	-
478	479	-
479	480	-
480	481	-
481	482	-
482	483	-
483	484	-
484	485	-
485	486	-
486	487	-
487	488	-
488	489	-
489	490	-
490	491	-
491	492	-
492	493	-
493	494	-
494	495	-
495	496	-
496	497	-
497	498	-
498	499	-
499	500	-
500	501	-
501	502	-
502	503	-
503	504	-
504	505	-

**Текстовое описание местоположения границ
населенных пунктов, территориальных зон, особо охраняемых природных
территорий, зон с особыми условиями использования территорий**

Прохождение границы		Описание прохождения границы
от точки	до точки	
1	2	3
505	506	-
506	507	-
507	508	-
508	509	-
509	510	-
510	511	-
511	512	-
512	513	-
513	514	-
514	515	-
515	516	-
516	517	-
517	518	-
518	519	-
519	520	-
520	521	-
521	522	-
522	523	-
523	524	-
524	525	-
525	526	-
526	527	-
527	528	-
528	529	-
529	530	-
530	531	-
531	532	-
532	533	-
533	534	-
534	535	-
535	536	-
536	537	-
537	538	-
538	539	-
539	540	-
540	541	-

**Текстовое описание местоположения границ
населенных пунктов, территориальных зон, особо охраняемых природных
территорий, зон с особыми условиями использования территорий**

Прохождение границы		Описание прохождения границы
от точки	до точки	
1	2	3
541	542	-
542	543	-
543	544	-
544	545	-
545	546	-
546	547	-
547	548	-
548	549	-
549	550	-
550	551	-
551	552	-
552	553	-
553	554	-
554	555	-
555	556	-
556	557	-
557	558	-
558	559	-
559	560	-
560	561	-
561	562	-
562	563	-
563	564	-
564	565	-
565	566	-
566	567	-
567	568	-
568	569	-
569	570	-
570	571	-
571	572	-
572	573	-
573	574	-
574	575	-
575	576	-
576	577	-

**Текстовое описание местоположения границ
населенных пунктов, территориальных зон, особо охраняемых природных
территорий, зон с особыми условиями использования территорий**

Прохождение границы		Описание прохождения границы
от точки	до точки	
1	2	3
577	578	-
578	579	-
579	580	-
580	581	-
581	582	-
582	583	-
583	584	-
584	585	-
585	586	-
586	587	-
587	588	-
588	589	-
589	590	-
590	591	-
591	592	-
592	593	-
593	594	-
594	595	-
595	596	-
596	597	-
597	598	-
598	599	-
599	600	-
600	601	-
601	602	-
602	603	-
603	604	-
604	605	-
605	606	-
606	607	-
607	608	-
608	609	-
609	610	-
610	611	-
611	612	-
612	613	-

**Текстовое описание местоположения границ
населенных пунктов, территориальных зон, особо охраняемых природных
территорий, зон с особыми условиями использования территорий**

Прохождение границы		Описание прохождения границы
от точки	до точки	
1	2	3
613	614	-
614	615	-
615	616	-
616	617	-
617	618	-
618	619	-
619	620	-
620	621	-
621	622	-
622	623	-
623	624	-
624	625	-
625	626	-
626	627	-
627	628	-
628	629	-
629	630	-
630	631	-
631	632	-
632	633	-
633	634	-
634	635	-
635	636	-
636	637	-
637	638	-
638	639	-
639	640	-
640	641	-
641	642	-
642	643	-
643	644	-
644	645	-
645	646	-
646	647	-
647	648	-
648	649	-

**Текстовое описание местоположения границ
населенных пунктов, территориальных зон, особо охраняемых природных
территорий, зон с особыми условиями использования территорий**

Прохождение границы		Описание прохождения границы
от точки	до точки	
1	2	3
649	650	-
650	651	-
651	652	-
652	653	-
653	654	-
654	655	-
655	656	-
656	657	-
657	658	-
658	659	-
659	660	-
660	661	-
661	662	-
662	663	-
663	664	-
664	665	-
665	666	-
666	667	-
667	668	-
668	669	-
669	670	-
670	671	-
671	672	-
672	673	-
673	674	-
674	675	-
675	676	-
676	677	-
677	678	-
678	679	-
679	680	-
680	681	-
681	682	-
682	683	-
683	684	-
684	685	-

**Текстовое описание местоположения границ
населенных пунктов, территориальных зон, особо охраняемых природных
территорий, зон с особыми условиями использования территорий**

Прохождение границы		Описание прохождения границы
от точки	до точки	
1	2	3
685	686	-
686	687	-
687	688	-
688	689	-
689	690	-
690	691	-
691	692	-
692	693	-
693	694	-
694	695	-
695	696	-
696	697	-
697	698	-
698	699	-
699	700	-
700	701	-
701	702	-
702	703	-
703	704	-
704	705	-
705	706	-
706	707	-
707	708	-
708	709	-
709	710	-
710	711	-
711	712	-
712	713	-
713	714	-
714	715	-
715	716	-
716	717	-
717	718	-
718	719	-
719	720	-
720	721	-

**Текстовое описание местоположения границ
населенных пунктов, территориальных зон, особо охраняемых природных
территорий, зон с особыми условиями использования территорий**

Прохождение границы		Описание прохождения границы
от точки	до точки	
1	2	3
721	722	-
722	723	-
723	724	-
724	725	-
725	726	-
726	727	-
727	728	-
728	729	-
729	730	-
730	731	-
731	732	-
732	733	-
733	734	-
734	735	-
735	736	-
736	737	-
737	738	-
738	739	-
739	740	-
740	741	-
741	742	-
742	743	-
743	744	-
744	745	-
745	746	-
746	747	-
747	748	-
748	749	-
749	750	-
750	751	-
751	752	-
752	753	-
753	754	-
754	755	-
755	756	-
756	757	-

**Текстовое описание местоположения границ
населенных пунктов, территориальных зон, особо охраняемых природных
территорий, зон с особыми условиями использования территорий**

Прохождение границы		Описание прохождения границы
от точки	до точки	
1	2	3
757	758	-
758	759	-
759	760	-
760	761	-
761	762	-
762	763	-
763	764	-
764	765	-
765	766	-
766	767	-
767	768	-
768	769	-
769	770	-
770	771	-
771	772	-
772	773	-
773	774	-
774	775	-
775	776	-
776	777	-
777	778	-
778	779	-
779	780	-
780	781	-
781	782	-
782	783	-
783	784	-
784	785	-
785	786	-
786	787	-
787	788	-
788	789	-
789	790	-
790	791	-
791	792	-
792	793	-

**Текстовое описание местоположения границ
населенных пунктов, территориальных зон, особо охраняемых природных
территорий, зон с особыми условиями использования территорий**

Прохождение границы		Описание прохождения границы
от точки	до точки	
1	2	3
793	794	-
794	795	-
795	796	-
796	797	-
797	798	-
798	799	-
799	800	-
800	801	-
801	802	-
802	803	-
803	804	-
804	805	-
805	806	-
806	807	-
807	808	-
808	809	-
809	810	-
810	811	-
811	812	-
812	813	-
813	814	-
814	815	-
815	816	-
816	817	-
817	818	-
818	819	-
819	820	-
820	821	-
821	822	-
822	823	-
823	824	-
824	825	-
825	826	-
826	827	-
827	828	-
828	829	-

**Текстовое описание местоположения границ
населенных пунктов, территориальных зон, особо охраняемых природных
территорий, зон с особыми условиями использования территорий**

Прохождение границы		Описание прохождения границы
от точки	до точки	
1	2	3
829	830	-
830	831	-
831	832	-
832	833	-
833	834	-
834	835	-
835	836	-
836	837	-
837	838	-
838	839	-
839	840	-
840	841	-
841	842	-
842	843	-
843	844	-
844	845	-
845	846	-
846	847	-
847	848	-
848	849	-
849	850	-
850	851	-
851	852	-
852	853	-
853	854	-
854	855	-
855	856	-
856	857	-
857	858	-
858	859	-
859	860	-
860	861	-
861	862	-
862	863	-
863	864	-
864	865	-

**Текстовое описание местоположения границ
населенных пунктов, территориальных зон, особо охраняемых природных
территорий, зон с особыми условиями использования территорий**

Прохождение границы		Описание прохождения границы
от точки	до точки	
1	2	3
865	866	-
866	867	-
867	868	-
868	869	-
869	870	-
870	871	-
871	872	-
872	873	-
873	874	-
874	875	-
875	876	-
876	877	-
877	878	-
878	879	-
879	880	-
880	881	-
881	882	-
882	883	-
883	884	-
884	885	-
885	886	-
886	887	-
887	888	-
888	889	-
889	890	-
890	891	-
891	892	-
892	893	-
893	894	-
894	895	-
895	896	-
896	897	-
897	898	-
898	899	-
899	900	-
900	901	-

**Текстовое описание местоположения границ
населенных пунктов, территориальных зон, особо охраняемых природных
территорий, зон с особыми условиями использования территорий**

Прохождение границы		Описание прохождения границы
от точки	до точки	
1	2	3
901	902	-
902	903	-
903	904	-
904	905	-
905	906	-
906	907	-
907	908	-
908	909	-
909	910	-
910	911	-
911	912	-
912	913	-
913	914	-
914	915	-
915	916	-
916	917	-
917	918	-
918	919	-
919	920	-
920	921	-
921	922	-
922	923	-
923	924	-
924	925	-
925	926	-
926	927	-
927	928	-
928	929	-
929	930	-
930	931	-
931	932	-
932	933	-
933	934	-
934	935	-
935	936	-
936	937	-

**Текстовое описание местоположения границ
населенных пунктов, территориальных зон, особо охраняемых природных
территорий, зон с особыми условиями использования территорий**

Прохождение границы		Описание прохождения границы
от точки	до точки	
1	2	3
937	938	-
938	939	-
939	940	-
940	941	-
941	942	-
942	943	-
943	944	-
944	945	-
945	946	-
946	947	-
947	948	-
948	949	-
949	950	-
950	951	-
951	952	-
952	953	-
953	954	-
954	955	-
955	956	-
956	957	-
957	958	-
958	959	-
959	960	-
960	961	-
961	962	-
962	963	-
963	964	-
964	965	-
965	966	-
966	967	-
967	968	-
968	969	-
969	970	-
970	971	-
971	972	-
972	973	-

**Текстовое описание местоположения границ
населенных пунктов, территориальных зон, особо охраняемых природных
территорий, зон с особыми условиями использования территорий**

Прохождение границы		Описание прохождения границы
от точки	до точки	
1	2	3
973	974	-
974	975	-
975	976	-
976	977	-
977	978	-
978	979	-
979	980	-
980	981	-
981	982	-
982	983	-
983	984	-
984	985	-
985	986	-
986	987	-
987	988	-
988	989	-
989	990	-
990	991	-
991	992	-
992	993	-
993	994	-
994	995	-
995	996	-
996	997	-
997	998	-
998	999	-
999	1000	-
1000	1001	-
1001	1002	-
1002	1003	-
1003	1004	-
1004	1005	-
1005	1006	-
1006	1007	-
1007	1008	-
1008	1009	-

**Текстовое описание местоположения границ
населенных пунктов, территориальных зон, особо охраняемых природных
территорий, зон с особыми условиями использования территорий**

Прохождение границы		Описание прохождения границы
от точки	до точки	
1	2	3
1009	1010	-
1010	1011	-
1011	1012	-
1012	1013	-
1013	1014	-
1014	1015	-
1015	1016	-
1016	1017	-
1017	1018	-
1018	1019	-
1019	1020	-
1020	1021	-
1021	1022	-
1022	1023	-
1023	1024	-
1024	1025	-
1025	1026	-
1026	1027	-
1027	1028	-
1028	1029	-
1029	1030	-
1030	1031	-
1031	1032	-
1032	1033	-
1033	1034	-
1034	1035	-
1035	1036	-
1036	1037	-
1037	1038	-
1038	1039	-
1039	1040	-
1040	1041	-
1041	1042	-
1042	1043	-
1043	1044	-
1044	1045	-

**Текстовое описание местоположения границ
населенных пунктов, территориальных зон, особо охраняемых природных
территорий, зон с особыми условиями использования территорий**

Прохождение границы		Описание прохождения границы
от точки	до точки	
1	2	3
1045	1046	-
1046	1047	-
1047	1048	-
1048	1049	-
1049	1050	-
1050	1051	-
1051	1052	-
1052	1053	-
1053	1054	-
1054	1055	-
1055	1056	-
1056	1057	-
1057	1058	-
1058	1059	-
1059	1060	-
1060	1061	-
1061	1062	-
1062	1063	-
1063	1064	-
1064	1065	-
1065	1066	-
1066	1067	-
1067	1068	-
1068	1069	-
1069	1070	-
1070	1071	-
1071	1072	-
1072	1073	-
1073	1074	-
1074	1075	-
1075	1076	-
1076	1077	-
1077	1078	-
1078	1079	-
1079	1080	-
1080	1081	-

**Текстовое описание местоположения границ
населенных пунктов, территориальных зон, особо охраняемых природных
территорий, зон с особыми условиями использования территорий**

Прохождение границы		Описание прохождения границы
от точки	до точки	
1	2	3
1081	1082	-
1082	1083	-
1083	1084	-
1084	1085	-
1085	1086	-
1086	1087	-
1087	1088	-
1088	1089	-
1089	1090	-
1090	1091	-
1091	1092	-
1092	1093	-
1093	1094	-
1094	1095	-
1095	1096	-
1096	1097	-
1097	1098	-
1098	1099	-
1099	1100	-
1100	1101	-
1101	1102	-
1102	1103	-
1103	1104	-
1104	1105	-
1105	1106	-
1106	1107	-
1107	1108	-
1108	1109	-
1109	1110	-
1110	1111	-
1111	1112	-
1112	1113	-
1113	1114	-
1114	1115	-
1115	1116	-
1116	1117	-

**Текстовое описание местоположения границ
населенных пунктов, территориальных зон, особо охраняемых природных
территорий, зон с особыми условиями использования территорий**

Прохождение границы		Описание прохождения границы
от точки	до точки	
1	2	3
1117	1118	-
1118	1119	-
1119	1120	-
1120	1121	-
1121	1122	-
1122	1123	-
1123	1124	-
1124	1125	-
1125	1126	-
1126	1127	-
1127	1128	-
1128	1129	-
1129	1130	-
1130	1131	-
1131	1132	-
1132	1133	-
1133	1134	-
1134	1135	-
1135	1136	-
1136	1137	-
1137	1138	-
1138	1139	-
1139	1140	-
1140	1141	-
1141	1142	-
1142	1143	-
1143	1144	-
1144	1145	-
1145	1146	-
1146	1147	-
1147	1148	-
1148	1149	-
1149	1150	-
1150	1151	-
1151	1152	-
1152	1153	-

**Текстовое описание местоположения границ
населенных пунктов, территориальных зон, особо охраняемых природных
территорий, зон с особыми условиями использования территорий**

Прохождение границы		Описание прохождения границы
от точки	до точки	
1	2	3
1153	1154	-
1154	1155	-
1155	1156	-
1156	1157	-
1157	1158	-
1158	1159	-
1159	1160	-
1160	1161	-
1161	1162	-
1162	1163	-
1163	1164	-
1164	1165	-
1165	1166	-
1166	1167	-
1167	1168	-
1168	1169	-
1169	1170	-
1170	1171	-
1171	1172	-
1172	1173	-
1173	1174	-
1174	1175	-
1175	1176	-
1176	1177	-
1177	1178	-
1178	1179	-
1179	1180	-
1180	1181	-
1181	1182	-
1182	1183	-
1183	1184	-
1184	1185	-
1185	1186	-
1186	1187	-
1187	1188	-
1188	1189	-

**Текстовое описание местоположения границ
населенных пунктов, территориальных зон, особо охраняемых природных
территорий, зон с особыми условиями использования территорий**

Прохождение границы		Описание прохождения границы
от точки	до точки	
1	2	3
1189	1190	-
1190	1191	-
1191	1192	-
1192	1193	-
1193	1194	-
1194	1195	-
1195	1196	-
1196	1197	-
1197	1198	-
1198	1199	-
1199	1200	-
1200	1201	-
1201	1202	-
1202	1203	-
1203	1204	-
1204	1205	-
1205	1206	-
1206	1207	-
1207	1208	-
1208	1209	-
1209	1210	-
1210	1211	-
1211	1212	-
1212	1213	-
1213	1214	-
1214	1215	-
1215	1216	-
1216	1217	-
1217	1218	-
1218	1219	-
1219	1220	-
1220	1221	-
1221	1222	-
1222	1223	-
1223	1224	-
1224	1225	-

**Текстовое описание местоположения границ
населенных пунктов, территориальных зон, особо охраняемых природных
территорий, зон с особыми условиями использования территорий**

Прохождение границы		Описание прохождения границы
от точки	до точки	
1	2	3
1225	1226	-
1226	1227	-
1227	1228	-
1228	1229	-
1229	1230	-
1230	1231	-
1231	1232	-
1232	1233	-
1233	1234	-
1234	1235	-
1235	1236	-
1236	1237	-
1237	1238	-
1238	1239	-
1239	1240	-
1240	1241	-
1241	1242	-
1242	1243	-
1243	1244	-
1244	1245	-
1245	1246	-
1246	1247	-
1247	1248	-
1248	1249	-
1249	1250	-
1250	1251	-
1251	1252	-
1252	1253	-
1253	1254	-
1254	1255	-
1255	346	-
1256	1257	-
1257	1258	-
1258	1259	-
1259	1260	-
1260	1261	-

**Текстовое описание местоположения границ
населенных пунктов, территориальных зон, особо охраняемых природных
территорий, зон с особыми условиями использования территорий**

Прохождение границы		Описание прохождения границы
от точки	до точки	
1	2	3
1261	1262	-
1262	1263	-
1263	1264	-
1264	1265	-
1265	1266	-
1266	1267	-
1267	1268	-
1268	1269	-
1269	1270	-
1270	1271	-
1271	1272	-
1272	1273	-
1273	1256	-
1274	1275	-
1275	1276	-
1276	1277	-
1277	1278	-
1278	1279	-
1279	1280	-
1280	1281	-
1281	1282	-
1282	1274	-
1283	1284	-
1284	1285	-
1285	1286	-
1286	1287	-
1287	1288	-
1288	1289	-
1289	1290	-
1290	1291	-
1291	1292	-
1292	1293	-
1293	1294	-
1294	1295	-
1295	1296	-
1296	1297	-

**Текстовое описание местоположения границ
населенных пунктов, территориальных зон, особо охраняемых природных
территорий, зон с особыми условиями использования территорий**

Прохождение границы		Описание прохождения границы
от точки	до точки	
1	2	3
1297	1298	-
1298	1299	-
1299	1300	-
1300	1301	-
1301	1302	-
1302	1303	-
1303	1304	-
1304	1305	-
1305	1306	-
1306	1307	-
1307	1308	-
1308	1309	-
1309	1310	-
1310	1311	-
1311	1312	-
1312	1283	-
1313	1314	-
1314	1315	-
1315	1316	-
1316	1317	-
1317	1318	-
1318	1319	-
1319	1320	-
1320	1321	-
1321	1322	-
1322	1323	-
1323	1324	-
1324	1325	-
1325	1326	-
1326	1327	-
1327	1328	-
1328	1329	-
1329	1330	-
1330	1331	-
1331	1332	-
1332	1333	-

**Текстовое описание местоположения границ
населенных пунктов, территориальных зон, особо охраняемых природных
территорий, зон с особыми условиями использования территорий**

Прохождение границы		Описание прохождения границы
от точки	до точки	
1	2	3
1333	1334	-
1334	1335	-
1335	1336	-
1336	1337	-
1337	1338	-
1338	1339	-
1339	1340	-
1340	1341	-
1341	1342	-
1342	1343	-
1343	1344	-
1344	1345	-
1345	1346	-
1346	1347	-
1347	1348	-
1348	1349	-
1349	1350	-
1350	1351	-
1351	1352	-
1352	1353	-
1353	1354	-
1354	1355	-
1355	1356	-
1356	1357	-
1357	1358	-
1358	1359	-
1359	1360	-
1360	1361	-
1361	1362	-
1362	1363	-
1363	1364	-
1364	1365	-
1365	1366	-
1366	1367	-
1367	1368	-
1368	1369	-

**Текстовое описание местоположения границ
населенных пунктов, территориальных зон, особо охраняемых природных
территорий, зон с особыми условиями использования территорий**

Прохождение границы		Описание прохождения границы
от точки	до точки	
1	2	3
1369	1370	-
1370	1371	-
1371	1372	-
1372	1373	-
1373	1374	-
1374	1375	-
1375	1376	-
1376	1377	-
1377	1378	-
1378	1379	-
1379	1380	-
1380	1381	-
1381	1382	-
1382	1383	-
1383	1384	-
1384	1385	-
1385	1386	-
1386	1387	-
1387	1388	-
1388	1389	-
1389	1390	-
1390	1391	-
1391	1392	-
1392	1393	-
1393	1394	-
1394	1395	-
1395	1396	-
1396	1397	-
1397	1398	-
1398	1399	-
1399	1400	-
1400	1401	-
1401	1402	-
1402	1403	-
1403	1404	-
1404	1405	-

**Текстовое описание местоположения границ
населенных пунктов, территориальных зон, особо охраняемых природных
территорий, зон с особыми условиями использования территорий**

Прохождение границы		Описание прохождения границы
от точки	до точки	
1	2	3
1405	1406	-
1406	1407	-
1407	1408	-
1408	1409	-
1409	1410	-
1410	1411	-
1411	1412	-
1412	1413	-
1413	1414	-
1414	1415	-
1415	1416	-
1416	1417	-
1417	1418	-
1418	1419	-
1419	1420	-
1420	1421	-
1421	1422	-
1422	1423	-
1423	1424	-
1424	1425	-
1425	1426	-
1426	1427	-
1427	1428	-
1428	1429	-
1429	1430	-
1430	1431	-
1431	1432	-
1432	1433	-
1433	1434	-
1434	1435	-
1435	1436	-
1436	1437	-
1437	1438	-
1438	1439	-
1439	1440	-
1440	1441	-

**Текстовое описание местоположения границ
населенных пунктов, территориальных зон, особо охраняемых природных
территорий, зон с особыми условиями использования территорий**

Прохождение границы		Описание прохождения границы
от точки	до точки	
1	2	3
1441	1442	-
1442	1443	-
1443	1444	-
1444	1445	-
1445	1446	-
1446	1447	-
1447	1448	-
1448	1449	-
1449	1450	-
1450	1451	-
1451	1452	-
1452	1453	-
1453	1454	-
1454	1455	-
1455	1456	-
1456	1457	-
1457	1458	-
1458	1459	-
1459	1460	-
1460	1461	-
1461	1462	-
1462	1463	-
1463	1464	-
1464	1465	-
1465	1466	-
1466	1467	-
1467	1468	-
1468	1469	-
1469	1470	-
1470	1471	-
1471	1472	-
1472	1473	-
1473	1474	-
1474	1475	-
1475	1476	-
1476	1477	-

**Текстовое описание местоположения границ
населенных пунктов, территориальных зон, особо охраняемых природных
территорий, зон с особыми условиями использования территорий**

Прохождение границы		Описание прохождения границы
от точки	до точки	
1	2	3
1477	1478	-
1478	1479	-
1479	1480	-
1480	1481	-
1481	1482	-
1482	1483	-
1483	1484	-
1484	1485	-
1485	1486	-
1486	1487	-
1487	1488	-
1488	1489	-
1489	1490	-
1490	1491	-
1491	1492	-
1492	1493	-
1493	1494	-
1494	1495	-
1495	1496	-
1496	1497	-
1497	1498	-
1498	1499	-
1499	1500	-
1500	1501	-
1501	1502	-
1502	1503	-
1503	1504	-
1504	1505	-
1505	1506	-
1506	1507	-
1507	1508	-
1508	1509	-
1509	1510	-
1510	1511	-
1511	1512	-
1512	1513	-

**Текстовое описание местоположения границ
населенных пунктов, территориальных зон, особо охраняемых природных
территорий, зон с особыми условиями использования территорий**

Прохождение границы		Описание прохождения границы
от точки	до точки	
1	2	3
1513	1514	-
1514	1515	-
1515	1516	-
1516	1517	-
1517	1518	-
1518	1519	-
1519	1520	-
1520	1521	-
1521	1522	-
1522	1523	-
1523	1524	-
1524	1525	-
1525	1526	-
1526	1527	-
1527	1528	-
1528	1529	-
1529	1530	-
1530	1531	-
1531	1532	-
1532	1533	-
1533	1534	-
1534	1535	-
1535	1536	-
1536	1537	-
1537	1538	-
1538	1539	-
1539	1540	-
1540	1541	-
1541	1542	-
1542	1543	-
1543	1544	-
1544	1545	-
1545	1546	-
1546	1547	-
1547	1548	-
1548	1549	-

**Текстовое описание местоположения границ
населенных пунктов, территориальных зон, особо охраняемых природных
территорий, зон с особыми условиями использования территорий**

Прохождение границы		Описание прохождения границы
от точки	до точки	
1	2	3
1549	1550	-
1550	1551	-
1551	1552	-
1552	1553	-
1553	1554	-
1554	1555	-
1555	1556	-
1556	1557	-
1557	1558	-
1558	1559	-
1559	1560	-
1560	1561	-
1561	1562	-
1562	1563	-
1563	1564	-
1564	1565	-
1565	1566	-
1566	1567	-
1567	1568	-
1568	1569	-
1569	1570	-
1570	1571	-
1571	1572	-
1572	1573	-
1573	1574	-
1574	1575	-
1575	1576	-
1576	1577	-
1577	1578	-
1578	1579	-
1579	1580	-
1580	1581	-
1581	1582	-
1582	1583	-
1583	1584	-
1584	1585	-

**Текстовое описание местоположения границ
населенных пунктов, территориальных зон, особо охраняемых природных
территорий, зон с особыми условиями использования территорий**

Прохождение границы		Описание прохождения границы
от точки	до точки	
1	2	3
1585	1586	-
1586	1587	-
1587	1588	-
1588	1589	-
1589	1590	-
1590	1591	-
1591	1592	-
1592	1593	-
1593	1594	-
1594	1595	-
1595	1596	-
1596	1597	-
1597	1598	-
1598	1599	-
1599	1600	-
1600	1601	-
1601	1602	-
1602	1603	-
1603	1604	-
1604	1605	-
1605	1606	-
1606	1607	-
1607	1608	-
1608	1609	-
1609	1610	-
1610	1611	-
1611	1612	-
1612	1613	-
1613	1614	-
1614	1615	-
1615	1616	-
1616	1617	-
1617	1618	-
1618	1619	-
1619	1620	-
1620	1621	-

**Текстовое описание местоположения границ
населенных пунктов, территориальных зон, особо охраняемых природных
территорий, зон с особыми условиями использования территорий**

Прохождение границы		Описание прохождения границы
от точки	до точки	
1	2	3
1621	1622	-
1622	1623	-
1623	1624	-
1624	1625	-
1625	1626	-
1626	1627	-
1627	1628	-
1628	1629	-
1629	1630	-
1630	1631	-
1631	1632	-
1632	1633	-
1633	1634	-
1634	1635	-
1635	1636	-
1636	1637	-
1637	1638	-
1638	1639	-
1639	1640	-
1640	1641	-
1641	1642	-
1642	1643	-
1643	1644	-
1644	1645	-
1645	1646	-
1646	1647	-
1647	1648	-
1648	1649	-
1649	1650	-
1650	1651	-
1651	1652	-
1652	1653	-
1653	1654	-
1654	1655	-
1655	1656	-
1656	1657	-

**Текстовое описание местоположения границ
населенных пунктов, территориальных зон, особо охраняемых природных
территорий, зон с особыми условиями использования территорий**

Прохождение границы		Описание прохождения границы
от точки	до точки	
1	2	3
1657	1658	-
1658	1659	-
1659	1660	-
1660	1661	-
1661	1662	-
1662	1663	-
1663	1664	-
1664	1665	-
1665	1666	-
1666	1667	-
1667	1668	-
1668	1669	-
1669	1670	-
1670	1671	-
1671	1672	-
1672	1673	-
1673	1674	-
1674	1675	-
1675	1676	-
1676	1677	-
1677	1678	-
1678	1679	-
1679	1680	-
1680	1681	-
1681	1682	-
1682	1683	-
1683	1684	-
1684	1685	-
1685	1686	-
1686	1687	-
1687	1688	-
1688	1689	-
1689	1690	-
1690	1691	-
1691	1692	-
1692	1693	-

**Текстовое описание местоположения границ
населенных пунктов, территориальных зон, особо охраняемых природных
территорий, зон с особыми условиями использования территорий**

Прохождение границы		Описание прохождения границы
от точки	до точки	
1	2	3
1693	1694	-
1694	1695	-
1695	1696	-
1696	1697	-
1697	1698	-
1698	1699	-
1699	1700	-
1700	1701	-
1701	1702	-
1702	1703	-
1703	1704	-
1704	1705	-
1705	1706	-
1706	1707	-
1707	1708	-
1708	1709	-
1709	1710	-
1710	1711	-
1711	1712	-
1712	1713	-
1713	1714	-
1714	1715	-
1715	1716	-
1716	1717	-
1717	1718	-
1718	1719	-
1719	1720	-
1720	1721	-
1721	1722	-
1722	1723	-
1723	1724	-
1724	1725	-
1725	1726	-
1726	1727	-
1727	1728	-
1728	1729	-

**Текстовое описание местоположения границ
населенных пунктов, территориальных зон, особо охраняемых природных
территорий, зон с особыми условиями использования территорий**

Прохождение границы		Описание прохождения границы
от точки	до точки	
1	2	3
1729	1730	-
1730	1731	-
1731	1732	-
1732	1733	-
1733	1734	-
1734	1735	-
1735	1736	-
1736	1737	-
1737	1738	-
1738	1739	-
1739	1740	-
1740	1741	-
1741	1742	-
1742	1743	-
1743	1744	-
1744	1745	-
1745	1746	-
1746	1747	-
1747	1748	-
1748	1749	-
1749	1750	-
1750	1751	-
1751	1752	-
1752	1753	-
1753	1754	-
1754	1755	-
1755	1756	-
1756	1757	-
1757	1758	-
1758	1759	-
1759	1760	-
1760	1761	-
1761	1762	-
1762	1763	-
1763	1764	-
1764	1765	-

**Текстовое описание местоположения границ
населенных пунктов, территориальных зон, особо охраняемых природных
территорий, зон с особыми условиями использования территорий**

Прохождение границы		Описание прохождения границы
от точки	до точки	
1	2	3
1765	1766	-
1766	1767	-
1767	1768	-
1768	1769	-
1769	1770	-
1770	1771	-
1771	1772	-
1772	1773	-
1773	1774	-
1774	1775	-
1775	1776	-
1776	1777	-
1777	1778	-
1778	1779	-
1779	1780	-
1780	1781	-
1781	1782	-
1782	1783	-
1783	1784	-
1784	1785	-
1785	1786	-
1786	1787	-
1787	1788	-
1788	1789	-
1789	1790	-
1790	1791	-
1791	1792	-
1792	1793	-
1793	1794	-
1794	1795	-
1795	1796	-
1796	1797	-
1797	1798	-
1798	1799	-
1799	1800	-
1800	1801	-

**Текстовое описание местоположения границ
населенных пунктов, территориальных зон, особо охраняемых природных
территорий, зон с особыми условиями использования территорий**

Прохождение границы		Описание прохождения границы
от точки	до точки	
1	2	3
1801	1802	-
1802	1803	-
1803	1804	-
1804	1805	-
1805	1806	-
1806	1807	-
1807	1808	-
1808	1809	-
1809	1810	-
1810	1811	-
1811	1812	-
1812	1813	-
1813	1814	-
1814	1815	-
1815	1816	-
1816	1817	-
1817	1818	-
1818	1819	-
1819	1820	-
1820	1821	-
1821	1822	-
1822	1823	-
1823	1824	-
1824	1825	-
1825	1826	-
1826	1827	-
1827	1828	-
1828	1829	-
1829	1830	-
1830	1831	-
1831	1832	-
1832	1833	-
1833	1834	-
1834	1835	-
1835	1836	-
1836	1837	-

**Текстовое описание местоположения границ
населенных пунктов, территориальных зон, особо охраняемых природных
территорий, зон с особыми условиями использования территорий**

Прохождение границы		Описание прохождения границы
от точки	до точки	
1	2	3
1837	1838	-
1838	1839	-
1839	1840	-
1840	1841	-
1841	1842	-
1842	1843	-
1843	1844	-
1844	1845	-
1845	1846	-
1846	1847	-
1847	1848	-
1848	1849	-
1849	1850	-
1850	1851	-
1851	1852	-
1852	1853	-
1853	1854	-
1854	1855	-
1855	1856	-
1856	1857	-
1857	1858	-
1858	1859	-
1859	1860	-
1860	1861	-
1861	1862	-
1862	1863	-
1863	1864	-
1864	1865	-
1865	1866	-
1866	1867	-
1867	1868	-
1868	1869	-
1869	1870	-
1870	1871	-
1871	1872	-
1872	1873	-

**Текстовое описание местоположения границ
населенных пунктов, территориальных зон, особо охраняемых природных
территорий, зон с особыми условиями использования территорий**

Прохождение границы		Описание прохождения границы
от точки	до точки	
1	2	3
1873	1874	-
1874	1875	-
1875	1876	-
1876	1877	-
1877	1878	-
1878	1879	-
1879	1880	-
1880	1881	-
1881	1882	-
1882	1883	-
1883	1884	-
1884	1885	-
1885	1886	-
1886	1887	-
1887	1888	-
1888	1889	-
1889	1890	-
1890	1891	-
1891	1892	-
1892	1893	-
1893	1894	-
1894	1895	-
1895	1896	-
1896	1897	-
1897	1898	-
1898	1899	-
1899	1900	-
1900	1901	-
1901	1902	-
1902	1903	-
1903	1904	-
1904	1905	-
1905	1906	-
1906	1907	-
1907	1908	-
1908	1909	-

**Текстовое описание местоположения границ
населенных пунктов, территориальных зон, особо охраняемых природных
территорий, зон с особыми условиями использования территорий**

Прохождение границы		Описание прохождения границы
от точки	до точки	
1	2	3
1909	1910	-
1910	1911	-
1911	1912	-
1912	1913	-
1913	1914	-
1914	1915	-
1915	1916	-
1916	1917	-
1917	1918	-
1918	1919	-
1919	1920	-
1920	1921	-
1921	1922	-
1922	1923	-
1923	1924	-
1924	1925	-
1925	1926	-
1926	1927	-
1927	1928	-
1928	1929	-
1929	1930	-
1930	1931	-
1931	1932	-
1932	1933	-
1933	1934	-
1934	1935	-
1935	1936	-
1936	1937	-
1937	1938	-
1938	1939	-
1939	1940	-
1940	1941	-
1941	1942	-
1942	1943	-
1943	1944	-
1944	1945	-

**Текстовое описание местоположения границ
населенных пунктов, территориальных зон, особо охраняемых природных
территорий, зон с особыми условиями использования территорий**

Прохождение границы		Описание прохождения границы
от точки	до точки	
1	2	3
1945	1946	-
1946	1947	-
1947	1948	-
1948	1949	-
1949	1950	-
1950	1951	-
1951	1952	-
1952	1953	-
1953	1954	-
1954	1955	-
1955	1956	-
1956	1957	-
1957	1958	-
1958	1959	-
1959	1960	-
1960	1961	-
1961	1962	-
1962	1963	-
1963	1964	-
1964	1965	-
1965	1966	-
1966	1967	-
1967	1968	-
1968	1969	-
1969	1970	-
1970	1971	-
1971	1972	-
1972	1973	-
1973	1974	-
1974	1975	-
1975	1976	-
1976	1977	-
1977	1978	-
1978	1979	-
1979	1980	-
1980	1981	-

**Текстовое описание местоположения границ
населенных пунктов, территориальных зон, особо охраняемых природных
территорий, зон с особыми условиями использования территорий**

Прохождение границы		Описание прохождения границы
от точки	до точки	
1	2	3
1981	1982	-
1982	1983	-
1983	1984	-
1984	1985	-
1985	1986	-
1986	1987	-
1987	1988	-
1988	1989	-
1989	1990	-
1990	1991	-
1991	1992	-
1992	1993	-
1993	1994	-
1994	1995	-
1995	1996	-
1996	1997	-
1997	1998	-
1998	1999	-
1999	2000	-
2000	2001	-
2001	2002	-
2002	2003	-
2003	2004	-
2004	2005	-
2005	2006	-
2006	2007	-
2007	2008	-
2008	2009	-
2009	2010	-
2010	2011	-
2011	2012	-
2012	2013	-
2013	2014	-
2014	2015	-
2015	2016	-
2016	2017	-

**Текстовое описание местоположения границ
населенных пунктов, территориальных зон, особо охраняемых природных
территорий, зон с особыми условиями использования территорий**

Прохождение границы		Описание прохождения границы
от точки	до точки	
1	2	3
2017	2018	-
2018	2019	-
2019	2020	-
2020	2021	-
2021	2022	-
2022	2023	-
2023	2024	-
2024	2025	-
2025	2026	-
2026	2027	-
2027	2028	-
2028	2029	-
2029	2030	-
2030	2031	-
2031	2032	-
2032	2033	-
2033	2034	-
2034	2035	-
2035	2036	-
2036	2037	-
2037	2038	-
2038	2039	-
2039	2040	-
2040	2041	-
2041	2042	-
2042	2043	-
2043	2044	-
2044	2045	-
2045	2046	-
2046	2047	-
2047	2048	-
2048	2049	-
2049	2050	-
2050	2051	-
2051	2052	-
2052	2053	-

**Текстовое описание местоположения границ
населенных пунктов, территориальных зон, особо охраняемых природных
территорий, зон с особыми условиями использования территорий**

Прохождение границы		Описание прохождения границы
от точки	до точки	
1	2	3
2053	2054	-
2054	2055	-
2055	2056	-
2056	2057	-
2057	2058	-
2058	2059	-
2059	2060	-
2060	2061	-
2061	2062	-
2062	2063	-
2063	2064	-
2064	2065	-
2065	2066	-
2066	2067	-
2067	2068	-
2068	2069	-
2069	2070	-
2070	2071	-
2071	2072	-
2072	2073	-
2073	2074	-
2074	2075	-
2075	2076	-
2076	2077	-
2077	2078	-
2078	2079	-
2079	2080	-
2080	2081	-
2081	2082	-
2082	2083	-
2083	2084	-
2084	2085	-
2085	2086	-
2086	2087	-
2087	2088	-
2088	2089	-

**Текстовое описание местоположения границ
населенных пунктов, территориальных зон, особо охраняемых природных
территорий, зон с особыми условиями использования территорий**

Прохождение границы		Описание прохождения границы
от точки	до точки	
1	2	3
2089	2090	-
2090	2091	-
2091	2092	-
2092	2093	-
2093	2094	-
2094	2095	-
2095	2096	-
2096	2097	-
2097	2098	-
2098	2099	-
2099	2100	-
2100	2101	-
2101	2102	-
2102	2103	-
2103	2104	-
2104	2105	-
2105	2106	-
2106	2107	-
2107	2108	-
2108	2109	-
2109	2110	-
2110	2111	-
2111	2112	-
2112	2113	-
2113	2114	-
2114	2115	-
2115	2116	-
2116	2117	-
2117	2118	-
2118	2119	-
2119	2120	-
2120	2121	-
2121	2122	-
2122	2123	-
2123	2124	-
2124	2125	-

**Текстовое описание местоположения границ
населенных пунктов, территориальных зон, особо охраняемых природных
территорий, зон с особыми условиями использования территорий**

Прохождение границы		Описание прохождения границы
от точки	до точки	
1	2	3
2125	2126	-
2126	2127	-
2127	2128	-
2128	2129	-
2129	2130	-
2130	2131	-
2131	2132	-
2132	2133	-
2133	2134	-
2134	2135	-
2135	2136	-
2136	2137	-
2137	2138	-
2138	2139	-
2139	2140	-
2140	2141	-
2141	2142	-
2142	2143	-
2143	2144	-
2144	2145	-
2145	2146	-
2146	2147	-
2147	2148	-
2148	2149	-
2149	2150	-
2150	2151	-
2151	2152	-
2152	2153	-
2153	2154	-
2154	2155	-
2155	2156	-
2156	2157	-
2157	2158	-
2158	2159	-
2159	2160	-
2160	2161	-

**Текстовое описание местоположения границ
населенных пунктов, территориальных зон, особо охраняемых природных
территорий, зон с особыми условиями использования территорий**

Прохождение границы		Описание прохождения границы
от точки	до точки	
1	2	3
2161	2162	-
2162	2163	-
2163	2164	-
2164	2165	-
2165	2166	-
2166	2167	-
2167	2168	-
2168	2169	-
2169	2170	-
2170	2171	-
2171	2172	-
2172	2173	-
2173	2174	-
2174	2175	-
2175	2176	-
2176	2177	-
2177	2178	-
2178	2179	-
2179	2180	-
2180	2181	-
2181	2182	-
2182	2183	-
2183	2184	-
2184	2185	-
2185	2186	-
2186	2187	-
2187	2188	-
2188	2189	-
2189	2190	-
2190	2191	-
2191	2192	-
2192	2193	-
2193	2194	-
2194	2195	-
2195	2196	-
2196	2197	-

**Текстовое описание местоположения границ
населенных пунктов, территориальных зон, особо охраняемых природных
территорий, зон с особыми условиями использования территорий**

Прохождение границы		Описание прохождения границы
от точки	до точки	
1	2	3
2197	2198	-
2198	2199	-
2199	2200	-
2200	2201	-
2201	2202	-
2202	2203	-
2203	2204	-
2204	2205	-
2205	2206	-
2206	2207	-
2207	2208	-
2208	2209	-
2209	2210	-
2210	2211	-
2211	2212	-
2212	2213	-
2213	2214	-
2214	2215	-
2215	2216	-
2216	2217	-
2217	2218	-
2218	2219	-
2219	2220	-
2220	2221	-
2221	2222	-
2222	2223	-
2223	2224	-
2224	2225	-
2225	2226	-
2226	2227	-
2227	2228	-
2228	2229	-
2229	2230	-
2230	2231	-
2231	2232	-
2232	2233	-

**Текстовое описание местоположения границ
населенных пунктов, территориальных зон, особо охраняемых природных
территорий, зон с особыми условиями использования территорий**

Прохождение границы		Описание прохождения границы
от точки	до точки	
1	2	3
2233	2234	-
2234	2235	-
2235	2236	-
2236	2237	-
2237	2238	-
2238	2239	-
2239	2240	-
2240	2241	-
2241	2242	-
2242	2243	-
2243	2244	-
2244	2245	-
2245	2246	-
2246	2247	-
2247	2248	-
2248	2249	-
2249	2250	-
2250	2251	-
2251	2252	-
2252	2253	-
2253	2254	-
2254	2255	-
2255	2256	-
2256	2257	-
2257	2258	-
2258	2259	-
2259	2260	-
2260	2261	-
2261	2262	-
2262	2263	-
2263	2264	-
2264	2265	-
2265	2266	-
2266	2267	-
2267	2268	-
2268	2269	-

**Текстовое описание местоположения границ
населенных пунктов, территориальных зон, особо охраняемых природных
территорий, зон с особыми условиями использования территорий**

Прохождение границы		Описание прохождения границы
от точки	до точки	
1	2	3
2269	2270	-
2270	2271	-
2271	2272	-
2272	2273	-
2273	2274	-
2274	2275	-
2275	2276	-
2276	2277	-
2277	2278	-
2278	2279	-
2279	2280	-
2280	2281	-
2281	2282	-
2282	2283	-
2283	2284	-
2284	2285	-
2285	2286	-
2286	2287	-
2287	2288	-
2288	2289	-
2289	2290	-
2290	2291	-
2291	2292	-
2292	2293	-
2293	2294	-
2294	2295	-
2295	2296	-
2296	2297	-
2297	2298	-
2298	2299	-
2299	2300	-
2300	2301	-
2301	2302	-
2302	2303	-
2303	2304	-
2304	2305	-

**Текстовое описание местоположения границ
населенных пунктов, территориальных зон, особо охраняемых природных
территорий, зон с особыми условиями использования территорий**

Прохождение границы		Описание прохождения границы
от точки	до точки	
1	2	3
2305	2306	-
2306	2307	-
2307	2308	-
2308	2309	-
2309	2310	-
2310	2311	-
2311	2312	-
2312	2313	-
2313	2314	-
2314	2315	-
2315	2316	-
2316	2317	-
2317	2318	-
2318	2319	-
2319	2320	-
2320	2321	-
2321	2322	-
2322	2323	-
2323	2324	-
2324	2325	-
2325	2326	-
2326	2327	-
2327	2328	-
2328	2329	-
2329	2330	-
2330	2331	-
2331	2332	-
2332	2333	-
2333	2334	-
2334	2335	-
2335	2336	-
2336	2337	-
2337	2338	-
2338	2339	-
2339	2340	-
2340	2341	-

**Текстовое описание местоположения границ
населенных пунктов, территориальных зон, особо охраняемых природных
территорий, зон с особыми условиями использования территорий**

Прохождение границы		Описание прохождения границы
от точки	до точки	
1	2	3
2341	2342	-
2342	2343	-
2343	2344	-
2344	2345	-
2345	2346	-
2346	2347	-
2347	2348	-
2348	2349	-
2349	2350	-
2350	2351	-
2351	2352	-
2352	2353	-
2353	2354	-
2354	2355	-
2355	2356	-
2356	2357	-
2357	2358	-
2358	2359	-
2359	2360	-
2360	2361	-
2361	2362	-
2362	2363	-
2363	2364	-
2364	2365	-
2365	2366	-
2366	2367	-
2367	2368	-
2368	2369	-
2369	2370	-
2370	2371	-
2371	2372	-
2372	2373	-
2373	2374	-
2374	2375	-
2375	2376	-
2376	2377	-

**Текстовое описание местоположения границ
населенных пунктов, территориальных зон, особо охраняемых природных
территорий, зон с особыми условиями использования территорий**

Прохождение границы		Описание прохождения границы
от точки	до точки	
1	2	3
2377	2378	-
2378	2379	-
2379	2380	-
2380	2381	-
2381	2382	-
2382	2383	-
2383	2384	-
2384	2385	-
2385	2386	-
2386	2387	-
2387	2388	-
2388	2389	-
2389	2390	-
2390	2391	-
2391	2392	-
2392	2393	-
2393	2394	-
2394	2395	-
2395	2396	-
2396	2397	-
2397	2398	-
2398	2399	-
2399	2400	-
2400	2401	-
2401	2402	-
2402	2403	-
2403	2404	-
2404	2405	-
2405	2406	-
2406	2407	-
2407	2408	-
2408	2409	-
2409	2410	-
2410	2411	-
2411	2412	-
2412	2413	-

**Текстовое описание местоположения границ
населенных пунктов, территориальных зон, особо охраняемых природных
территорий, зон с особыми условиями использования территорий**

Прохождение границы		Описание прохождения границы
от точки	до точки	
1	2	3
2413	2414	-
2414	2415	-
2415	2416	-
2416	2417	-
2417	2418	-
2418	2419	-
2419	2420	-
2420	2421	-
2421	2422	-
2422	2423	-
2423	2424	-
2424	2425	-
2425	2426	-
2426	2427	-
2427	2428	-
2428	2429	-
2429	2430	-
2430	2431	-
2431	2432	-
2432	2433	-
2433	2434	-
2434	2435	-
2435	2436	-
2436	2437	-
2437	2438	-
2438	2439	-
2439	2440	-
2440	2441	-
2441	2442	-
2442	2443	-
2443	2444	-
2444	2445	-
2445	2446	-
2446	2447	-
2447	2448	-
2448	2449	-

**Текстовое описание местоположения границ
населенных пунктов, территориальных зон, особо охраняемых природных
территорий, зон с особыми условиями использования территорий**

Прохождение границы		Описание прохождения границы
от точки	до точки	
1	2	3
2449	2450	-
2450	2451	-
2451	2452	-
2452	2453	-
2453	2454	-
2454	2455	-
2455	2456	-
2456	2457	-
2457	2458	-
2458	2459	-
2459	2460	-
2460	2461	-
2461	2462	-
2462	2463	-
2463	2464	-
2464	2465	-
2465	2466	-
2466	2467	-
2467	2468	-
2468	2469	-
2469	2470	-
2470	2471	-
2471	2472	-
2472	2473	-
2473	2474	-
2474	2475	-
2475	2476	-
2476	2477	-
2477	2478	-
2478	2479	-
2479	2480	-
2480	2481	-
2481	2482	-
2482	2483	-
2483	2484	-
2484	2485	-

**Текстовое описание местоположения границ
населенных пунктов, территориальных зон, особо охраняемых природных
территорий, зон с особыми условиями использования территорий**

Прохождение границы		Описание прохождения границы
от точки	до точки	
1	2	3
2485	2486	-
2486	2487	-
2487	2488	-
2488	2489	-
2489	2490	-
2490	2491	-
2491	2492	-
2492	2493	-
2493	2494	-
2494	2495	-
2495	2496	-
2496	2497	-
2497	2498	-
2498	2499	-
2499	2500	-
2500	2501	-
2501	2502	-
2502	2503	-
2503	2504	-
2504	2505	-
2505	2506	-
2506	2507	-
2507	2508	-
2508	2509	-
2509	2510	-
2510	2511	-
2511	2512	-
2512	2513	-
2513	2514	-
2514	2515	-
2515	2516	-
2516	2517	-
2517	2518	-
2518	2519	-
2519	2520	-
2520	2521	-

**Текстовое описание местоположения границ
населенных пунктов, территориальных зон, особо охраняемых природных
территорий, зон с особыми условиями использования территорий**

Прохождение границы		Описание прохождения границы
от точки	до точки	
1	2	3
2521	2522	-
2522	2523	-
2523	2524	-
2524	2525	-
2525	2526	-
2526	2527	-
2527	2528	-
2528	2529	-
2529	2530	-
2530	2531	-
2531	2532	-
2532	2533	-
2533	2534	-
2534	2535	-
2535	2536	-
2536	2537	-
2537	2538	-
2538	2539	-
2539	2540	-
2540	2541	-
2541	2542	-
2542	2543	-
2543	2544	-
2544	2545	-
2545	2546	-
2546	2547	-
2547	2548	-
2548	2549	-
2549	2550	-
2550	2551	-
2551	2552	-
2552	2553	-
2553	2554	-
2554	2555	-
2555	2556	-
2556	2557	-

**Текстовое описание местоположения границ
населенных пунктов, территориальных зон, особо охраняемых природных
территорий, зон с особыми условиями использования территорий**

Прохождение границы		Описание прохождения границы
от точки	до точки	
1	2	3
2557	2558	-
2558	2559	-
2559	2560	-
2560	2561	-
2561	2562	-
2562	2563	-
2563	2564	-
2564	2565	-
2565	2566	-
2566	2567	-
2567	2568	-
2568	2569	-
2569	2570	-
2570	2571	-
2571	2572	-
2572	2573	-
2573	2574	-
2574	2575	-
2575	2576	-
2576	2577	-
2577	2578	-
2578	2579	-
2579	2580	-
2580	2581	-
2581	2582	-
2582	2583	-
2583	2584	-
2584	2585	-
2585	2586	-
2586	2587	-
2587	2588	-
2588	2589	-
2589	2590	-
2590	2591	-
2591	2592	-
2592	2593	-

**Текстовое описание местоположения границ
населенных пунктов, территориальных зон, особо охраняемых природных
территорий, зон с особыми условиями использования территорий**

Прохождение границы		Описание прохождения границы
от точки	до точки	
1	2	3
2593	2594	-
2594	2595	-
2595	2596	-
2596	2597	-
2597	2598	-
2598	2599	-
2599	2600	-
2600	2601	-
2601	2602	-
2602	2603	-
2603	2604	-
2604	2605	-
2605	2606	-
2606	2607	-
2607	2608	-
2608	2609	-
2609	2610	-
2610	2611	-
2611	2612	-
2612	2613	-
2613	2614	-
2614	2615	-
2615	2616	-
2616	2617	-
2617	2618	-
2618	2619	-
2619	2620	-
2620	2621	-
2621	2622	-
2622	2623	-
2623	2624	-
2624	2625	-
2625	2626	-
2626	2627	-
2627	2628	-
2628	2629	-

**Текстовое описание местоположения границ
населенных пунктов, территориальных зон, особо охраняемых природных
территорий, зон с особыми условиями использования территорий**

Прохождение границы		Описание прохождения границы
от точки	до точки	
1	2	3
2629	2630	-
2630	2631	-
2631	2632	-
2632	2633	-
2633	2634	-
2634	2635	-
2635	2636	-
2636	2637	-
2637	2638	-
2638	2639	-
2639	2640	-
2640	2641	-
2641	2642	-
2642	2643	-
2643	2644	-
2644	2645	-
2645	2646	-
2646	2647	-
2647	2648	-
2648	2649	-
2649	2650	-
2650	2651	-
2651	2652	-
2652	2653	-
2653	2654	-
2654	2655	-
2655	2656	-
2656	2657	-
2657	2658	-
2658	2659	-
2659	2660	-
2660	2661	-
2661	2662	-
2662	2663	-
2663	2664	-
2664	2665	-

**Текстовое описание местоположения границ
населенных пунктов, территориальных зон, особо охраняемых природных
территорий, зон с особыми условиями использования территорий**

Прохождение границы		Описание прохождения границы
от точки	до точки	
1	2	3
2665	2666	-
2666	2667	-
2667	2668	-
2668	2669	-
2669	2670	-
2670	2671	-
2671	2672	-
2672	2673	-
2673	2674	-
2674	2675	-
2675	2676	-
2676	2677	-
2677	2678	-
2678	2679	-
2679	2680	-
2680	2681	-
2681	2682	-
2682	2683	-
2683	2684	-
2684	2685	-
2685	2686	-
2686	2687	-
2687	2688	-
2688	2689	-
2689	2690	-
2690	2691	-
2691	2692	-
2692	2693	-
2693	2694	-
2694	2695	-
2695	2696	-
2696	2697	-
2697	2698	-
2698	2699	-
2699	2700	-
2700	2701	-

Текстовое описание местоположения границ населенных пунктов, территориальных зон, особо охраняемых природных территорий, зон с особыми условиями использования территорий

Прохождение границы		Описание прохождения границы
от точки	до точки	
1	2	3
2701	2702	-
2702	2703	-
2703	2704	-
2704	2705	-
2705	2706	-
2706	2707	-
2707	2708	-
2708	2709	-
2709	2710	-
2710	2711	-
2711	2712	-
2712	2713	-
2713	2714	-
2714	2715	-
2715	2716	-
2716	2717	-
2717	2718	-
2718	2719	-
2719	2720	-
2720	2721	-
2721	2722	-
2722	2723	-
2723	2724	-
2724	2725	-
2725	2726	-
2726	2727	-
2727	2728	-
2728	2729	-
2729	2730	-
2730	2731	-
2731	2732	-
2732	2733	-
2733	2734	-
2734	2735	-
2735	2736	-
2736	2737	-

**Текстовое описание местоположения границ
населенных пунктов, территориальных зон, особо охраняемых природных
территорий, зон с особыми условиями использования территорий**

Прохождение границы		Описание прохождения границы
от точки	до точки	
1	2	3
2737	2738	-
2738	2739	-
2739	2740	-
2740	2741	-
2741	2742	-
2742	2743	-
2743	2744	-
2744	2745	-
2745	2746	-
2746	2747	-
2747	2748	-
2748	2749	-
2749	2750	-
2750	2751	-
2751	2752	-
2752	2753	-
2753	2754	-
2754	2755	-
2755	2756	-
2756	2757	-
2757	2758	-
2758	2759	-
2759	2760	-
2760	2761	-
2761	2762	-
2762	2763	-
2763	2764	-
2764	2765	-
2765	2766	-
2766	2767	-
2767	2768	-
2768	2769	-
2769	2770	-
2770	2771	-
2771	2772	-
2772	2773	-

**Текстовое описание местоположения границ
населенных пунктов, территориальных зон, особо охраняемых природных
территорий, зон с особыми условиями использования территорий**

Прохождение границы		Описание прохождения границы
от точки	до точки	
1	2	3
2773	2774	-
2774	2775	-
2775	2776	-
2776	2777	-
2777	2778	-
2778	2779	-
2779	2780	-
2780	2781	-
2781	2782	-
2782	2783	-
2783	2784	-
2784	2785	-
2785	2786	-
2786	2787	-
2787	2788	-
2788	2789	-
2789	2790	-
2790	2791	-
2791	2792	-
2792	2793	-
2793	2794	-
2794	2795	-
2795	2796	-
2796	2797	-
2797	2798	-
2798	2799	-
2799	2800	-
2800	2801	-
2801	2802	-
2802	2803	-
2803	2804	-
2804	2805	-
2805	2806	-
2806	2807	-
2807	2808	-
2808	2809	-

**Текстовое описание местоположения границ
населенных пунктов, территориальных зон, особо охраняемых природных
территорий, зон с особыми условиями использования территорий**

Прохождение границы		Описание прохождения границы
от точки	до точки	
1	2	3
2809	2810	-
2810	2811	-
2811	2812	-
2812	2813	-
2813	2814	-
2814	2815	-
2815	2816	-
2816	2817	-
2817	2818	-
2818	2819	-
2819	2820	-
2820	2821	-
2821	2822	-
2822	2823	-
2823	2824	-
2824	2825	-
2825	2826	-
2826	2827	-
2827	2828	-
2828	2829	-
2829	2830	-
2830	2831	-
2831	2832	-
2832	2833	-
2833	2834	-
2834	2835	-
2835	2836	-
2836	2837	-
2837	2838	-
2838	2839	-
2839	2840	-
2840	2841	-
2841	2842	-
2842	2843	-
2843	2844	-
2844	2845	-

**Текстовое описание местоположения границ
населенных пунктов, территориальных зон, особо охраняемых природных
территорий, зон с особыми условиями использования территорий**

Прохождение границы		Описание прохождения границы
от точки	до точки	
1	2	3
2845	2846	-
2846	2847	-
2847	2848	-
2848	2849	-
2849	2850	-
2850	2851	-
2851	2852	-
2852	2853	-
2853	2854	-
2854	2855	-
2855	2856	-
2856	2857	-
2857	2858	-
2858	2859	-
2859	2860	-
2860	2861	-
2861	2862	-
2862	2863	-
2863	2864	-
2864	2865	-
2865	2866	-
2866	2867	-
2867	2868	-
2868	2869	-
2869	2870	-
2870	2871	-
2871	2872	-
2872	2873	-
2873	2874	-
2874	2875	-
2875	2876	-
2876	2877	-
2877	2878	-
2878	2879	-
2879	2880	-
2880	2881	-

**Текстовое описание местоположения границ
населенных пунктов, территориальных зон, особо охраняемых природных
территорий, зон с особыми условиями использования территорий**

Прохождение границы		Описание прохождения границы
от точки	до точки	
1	2	3
2881	2882	-
2882	2883	-
2883	2884	-
2884	2885	-
2885	2886	-
2886	2887	-
2887	2888	-
2888	2889	-
2889	2890	-
2890	2891	-
2891	2892	-
2892	2893	-
2893	2894	-
2894	2895	-
2895	2896	-
2896	2897	-
2897	2898	-
2898	2899	-
2899	2900	-
2900	2901	-
2901	2902	-
2902	2903	-
2903	2904	-
2904	2905	-
2905	2906	-
2906	2907	-
2907	2908	-
2908	2909	-
2909	2910	-
2910	2911	-
2911	2912	-
2912	2913	-
2913	2914	-
2914	2915	-
2915	2916	-
2916	2917	-

**Текстовое описание местоположения границ
населенных пунктов, территориальных зон, особо охраняемых природных
территорий, зон с особыми условиями использования территорий**

Прохождение границы		Описание прохождения границы
от точки	до точки	
1	2	3
2917	2918	-
2918	2919	-
2919	2920	-
2920	2921	-
2921	2922	-
2922	2923	-
2923	2924	-
2924	2925	-
2925	2926	-
2926	2927	-
2927	2928	-
2928	2929	-
2929	2930	-
2930	2931	-
2931	2932	-
2932	2933	-
2933	2934	-
2934	2935	-
2935	2936	-
2936	2937	-
2937	2938	-
2938	2939	-
2939	2940	-
2940	2941	-
2941	2942	-
2942	2943	-
2943	2944	-
2944	2945	-
2945	2946	-
2946	2947	-
2947	2948	-
2948	2949	-
2949	2950	-
2950	2951	-
2951	2952	-
2952	2953	-

**Текстовое описание местоположения границ
населенных пунктов, территориальных зон, особо охраняемых природных
территорий, зон с особыми условиями использования территорий**

Прохождение границы		Описание прохождения границы
от точки	до точки	
1	2	3
2953	2954	-
2954	2955	-
2955	2956	-
2956	2957	-
2957	2958	-
2958	2959	-
2959	2960	-
2960	2961	-
2961	2962	-
2962	2963	-
2963	2964	-
2964	2965	-
2965	2966	-
2966	2967	-
2967	2968	-
2968	2969	-
2969	2970	-
2970	2971	-
2971	2972	-
2972	2973	-
2973	2974	-
2974	2975	-
2975	2976	-
2976	2977	-
2977	2978	-
2978	2979	-
2979	2980	-
2980	2981	-
2981	2982	-
2982	2983	-
2983	2984	-
2984	2985	-
2985	2986	-
2986	2987	-
2987	2988	-
2988	2989	-

**Текстовое описание местоположения границ
населенных пунктов, территориальных зон, особо охраняемых природных
территорий, зон с особыми условиями использования территорий**

Прохождение границы		Описание прохождения границы
от точки	до точки	
1	2	3
2989	2990	-
2990	2991	-
2991	2992	-
2992	2993	-
2993	2994	-
2994	2995	-
2995	2996	-
2996	2997	-
2997	2998	-
2998	2999	-
2999	3000	-
3000	3001	-
3001	3002	-
3002	3003	-
3003	3004	-
3004	3005	-
3005	3006	-
3006	3007	-
3007	3008	-
3008	3009	-
3009	3010	-
3010	3011	-
3011	3012	-
3012	3013	-
3013	3014	-
3014	3015	-
3015	3016	-
3016	3017	-
3017	3018	-
3018	3019	-
3019	3020	-
3020	3021	-
3021	3022	-
3022	3023	-
3023	3024	-
3024	3025	-

**Текстовое описание местоположения границ
населенных пунктов, территориальных зон, особо охраняемых природных
территорий, зон с особыми условиями использования территорий**

Прохождение границы		Описание прохождения границы
от точки	до точки	
1	2	3
3025	3026	-
3026	3027	-
3027	3028	-
3028	3029	-
3029	3030	-
3030	3031	-
3031	3032	-
3032	3033	-
3033	3034	-
3034	3035	-
3035	3036	-
3036	3037	-
3037	3038	-
3038	3039	-
3039	3040	-
3040	3041	-
3041	3042	-
3042	3043	-
3043	3044	-
3044	3045	-
3045	3046	-
3046	3047	-
3047	3048	-
3048	3049	-
3049	3050	-
3050	3051	-
3051	3052	-
3052	3053	-
3053	3054	-
3054	3055	-
3055	3056	-
3056	3057	-
3057	3058	-
3058	3059	-
3059	3060	-
3060	3061	-

**Текстовое описание местоположения границ
населенных пунктов, территориальных зон, особо охраняемых природных
территорий, зон с особыми условиями использования территорий**

Прохождение границы		Описание прохождения границы
от точки	до точки	
1	2	3
3061	3062	-
3062	3063	-
3063	3064	-
3064	3065	-
3065	3066	-
3066	3067	-
3067	3068	-
3068	3069	-
3069	3070	-
3070	3071	-
3071	3072	-
3072	3073	-
3073	3074	-
3074	3075	-
3075	3076	-
3076	3077	-
3077	3078	-
3078	3079	-
3079	3080	-
3080	3081	-
3081	3082	-
3082	3083	-
3083	3084	-
3084	3085	-
3085	3086	-
3086	3087	-
3087	3088	-
3088	3089	-
3089	3090	-
3090	3091	-
3091	3092	-
3092	3093	-
3093	3094	-
3094	3095	-
3095	3096	-
3096	3097	-

**Текстовое описание местоположения границ
населенных пунктов, территориальных зон, особо охраняемых природных
территорий, зон с особыми условиями использования территорий**

Прохождение границы		Описание прохождения границы
от точки	до точки	
1	2	3
3097	3098	-
3098	3099	-
3099	3100	-
3100	3101	-
3101	3102	-
3102	3103	-
3103	3104	-
3104	3105	-
3105	3106	-
3106	3107	-
3107	3108	-
3108	3109	-
3109	3110	-
3110	3111	-
3111	3112	-
3112	3113	-
3113	3114	-
3114	3115	-
3115	3116	-
3116	3117	-
3117	3118	-
3118	3119	-
3119	3120	-
3120	3121	-
3121	3122	-
3122	3123	-
3123	3124	-
3124	3125	-
3125	3126	-
3126	3127	-
3127	3128	-
3128	3129	-
3129	3130	-
3130	3131	-
3131	3132	-
3132	3133	-

**Текстовое описание местоположения границ
населенных пунктов, территориальных зон, особо охраняемых природных
территорий, зон с особыми условиями использования территорий**

Прохождение границы		Описание прохождения границы
от точки	до точки	
1	2	3
3133	3134	-
3134	3135	-
3135	3136	-
3136	3137	-
3137	3138	-
3138	3139	-
3139	3140	-
3140	3141	-
3141	3142	-
3142	3143	-
3143	3144	-
3144	3145	-
3145	3146	-
3146	3147	-
3147	3148	-
3148	3149	-
3149	3150	-
3150	3151	-
3151	3152	-
3152	3153	-
3153	3154	-
3154	3155	-
3155	3156	-
3156	3157	-
3157	3158	-
3158	3159	-
3159	3160	-
3160	3161	-
3161	3162	-
3162	3163	-
3163	3164	-
3164	3165	-
3165	3166	-
3166	3167	-
3167	3168	-
3168	3169	-

**Текстовое описание местоположения границ
населенных пунктов, территориальных зон, особо охраняемых природных
территорий, зон с особыми условиями использования территорий**

Прохождение границы		Описание прохождения границы
от точки	до точки	
1	2	3
3169	3170	-
3170	3171	-
3171	3172	-
3172	3173	-
3173	3174	-
3174	3175	-
3175	3176	-
3176	3177	-
3177	3178	-
3178	3179	-
3179	3180	-
3180	3181	-
3181	3182	-
3182	3183	-
3183	3184	-
3184	3185	-
3185	3186	-
3186	3187	-
3187	3188	-
3188	3189	-
3189	3190	-
3190	3191	-
3191	3192	-
3192	3193	-
3193	3194	-
3194	3195	-
3195	3196	-
3196	3197	-
3197	3198	-
3198	3199	-
3199	3200	-
3200	3201	-
3201	3202	-
3202	3203	-
3203	3204	-
3204	3205	-

**Текстовое описание местоположения границ
населенных пунктов, территориальных зон, особо охраняемых природных
территорий, зон с особыми условиями использования территорий**

Прохождение границы		Описание прохождения границы
от точки	до точки	
1	2	3
3205	3206	-
3206	3207	-
3207	3208	-
3208	3209	-
3209	3210	-
3210	3211	-
3211	3212	-
3212	3213	-
3213	3214	-
3214	3215	-
3215	3216	-
3216	3217	-
3217	3218	-
3218	3219	-
3219	3220	-
3220	3221	-
3221	3222	-
3222	3223	-
3223	3224	-
3224	3225	-
3225	3226	-
3226	3227	-
3227	3228	-
3228	3229	-
3229	3230	-
3230	3231	-
3231	3232	-
3232	3233	-
3233	3234	-
3234	3235	-
3235	3236	-
3236	3237	-
3237	3238	-
3238	3239	-
3239	3240	-
3240	3241	-

**Текстовое описание местоположения границ
населенных пунктов, территориальных зон, особо охраняемых природных
территорий, зон с особыми условиями использования территорий**

Прохождение границы		Описание прохождения границы
от точки	до точки	
1	2	3
3241	3242	-
3242	3243	-
3243	3244	-
3244	3245	-
3245	3246	-
3246	3247	-
3247	3248	-
3248	3249	-
3249	3250	-
3250	3251	-
3251	3252	-
3252	3253	-
3253	3254	-
3254	3255	-
3255	3256	-
3256	3257	-
3257	3258	-
3258	3259	-
3259	3260	-
3260	3261	-
3261	3262	-
3262	3263	-
3263	3264	-
3264	3265	-
3265	3266	-
3266	3267	-
3267	3268	-
3268	3269	-
3269	3270	-
3270	3271	-
3271	3272	-
3272	3273	-
3273	3274	-
3274	3275	-
3275	3276	-
3276	3277	-

**Текстовое описание местоположения границ
населенных пунктов, территориальных зон, особо охраняемых природных
территорий, зон с особыми условиями использования территорий**

Прохождение границы		Описание прохождения границы
от точки	до точки	
1	2	3
3277	3278	-
3278	3279	-
3279	3280	-
3280	3281	-
3281	3282	-
3282	3283	-
3283	3284	-
3284	3285	-
3285	3286	-
3286	3287	-
3287	3288	-
3288	3289	-
3289	3290	-
3290	3291	-
3291	3292	-
3292	3293	-
3293	3294	-
3294	3295	-
3295	3296	-
3296	3297	-
3297	3298	-
3298	3299	-
3299	3300	-
3300	3301	-
3301	3302	-
3302	3303	-
3303	3304	-
3304	3305	-
3305	3306	-
3306	3307	-
3307	3308	-
3308	3309	-
3309	3310	-
3310	3311	-
3311	3312	-
3312	3313	-

**Текстовое описание местоположения границ
населенных пунктов, территориальных зон, особо охраняемых природных
территорий, зон с особыми условиями использования территорий**

Прохождение границы		Описание прохождения границы
от точки	до точки	
1	2	3
3313	3314	-
3314	3315	-
3315	3316	-
3316	3317	-
3317	3318	-
3318	3319	-
3319	3320	-
3320	3321	-
3321	3322	-
3322	3323	-
3323	3324	-
3324	3325	-
3325	3326	-
3326	3327	-
3327	3328	-
3328	3329	-
3329	3330	-
3330	3331	-
3331	3332	-
3332	3333	-
3333	3334	-
3334	3335	-
3335	3336	-
3336	3337	-
3337	3338	-
3338	3339	-
3339	3340	-
3340	3341	-
3341	3342	-
3342	3343	-
3343	3344	-
3344	3345	-
3345	3346	-
3346	3347	-
3347	3348	-
3348	3349	-

**Текстовое описание местоположения границ
населенных пунктов, территориальных зон, особо охраняемых природных
территорий, зон с особыми условиями использования территорий**

Прохождение границы		Описание прохождения границы
от точки	до точки	
1	2	3
3349	3350	-
3350	3351	-
3351	3352	-
3352	3353	-
3353	3354	-
3354	3355	-
3355	3356	-
3356	3357	-
3357	3358	-
3358	3359	-
3359	3360	-
3360	3361	-
3361	3362	-
3362	3363	-
3363	3364	-
3364	3365	-
3365	3366	-
3366	3367	-
3367	3368	-
3368	3369	-
3369	3370	-
3370	3371	-
3371	3372	-
3372	3373	-
3373	3374	-
3374	3375	-
3375	3376	-
3376	3377	-
3377	3378	-
3378	3379	-
3379	3380	-
3380	3381	-
3381	3382	-
3382	3383	-
3383	3384	-
3384	3385	-

**Текстовое описание местоположения границ
населенных пунктов, территориальных зон, особо охраняемых природных
территорий, зон с особыми условиями использования территорий**

Прохождение границы		Описание прохождения границы
от точки	до точки	
1	2	3
3385	3386	-
3386	3387	-
3387	3388	-
3388	3389	-
3389	3390	-
3390	3391	-
3391	3392	-
3392	3393	-
3393	3394	-
3394	3395	-
3395	3396	-
3396	3397	-
3397	3398	-
3398	3399	-
3399	3400	-
3400	3401	-
3401	3402	-
3402	3403	-
3403	3404	-
3404	3405	-
3405	3406	-
3406	3407	-
3407	3408	-
3408	3409	-
3409	3410	-
3410	3411	-
3411	3412	-
3412	3413	-
3413	3414	-
3414	3415	-
3415	3416	-
3416	3417	-
3417	3418	-
3418	3419	-
3419	3420	-
3420	3421	-

**Текстовое описание местоположения границ
населенных пунктов, территориальных зон, особо охраняемых природных
территорий, зон с особыми условиями использования территорий**

Прохождение границы		Описание прохождения границы
от точки	до точки	
1	2	3
3421	3422	-
3422	3423	-
3423	3424	-
3424	3425	-
3425	3426	-
3426	3427	-
3427	3428	-
3428	3429	-
3429	3430	-
3430	3431	-
3431	3432	-
3432	3433	-
3433	3434	-
3434	3435	-
3435	3436	-
3436	3437	-
3437	3438	-
3438	3439	-
3439	3440	-
3440	3441	-
3441	3442	-
3442	3443	-
3443	3444	-
3444	3445	-
3445	3446	-
3446	3447	-
3447	3448	-
3448	3449	-
3449	3450	-
3450	3451	-
3451	3452	-
3452	3453	-
3453	3454	-
3454	3455	-
3455	3456	-
3456	3457	-

**Текстовое описание местоположения границ
населенных пунктов, территориальных зон, особо охраняемых природных
территорий, зон с особыми условиями использования территорий**

Прохождение границы		Описание прохождения границы
от точки	до точки	
1	2	3
3457	3458	-
3458	3459	-
3459	3460	-
3460	3461	-
3461	3462	-
3462	3463	-
3463	3464	-
3464	3465	-
3465	3466	-
3466	3467	-
3467	3468	-
3468	3469	-
3469	3470	-
3470	3471	-
3471	3472	-
3472	3473	-
3473	3474	-
3474	3475	-
3475	3476	-
3476	3477	-
3477	3478	-
3478	3479	-
3479	3480	-
3480	3481	-
3481	3482	-
3482	3483	-
3483	3484	-
3484	3485	-
3485	3486	-
3486	3487	-
3487	3488	-
3488	3489	-
3489	3490	-
3490	3491	-
3491	3492	-
3492	3493	-

**Текстовое описание местоположения границ
населенных пунктов, территориальных зон, особо охраняемых природных
территорий, зон с особыми условиями использования территорий**

Прохождение границы		Описание прохождения границы
от точки	до точки	
1	2	3
3493	3494	-
3494	3495	-
3495	3496	-
3496	3497	-
3497	3498	-
3498	3499	-
3499	3500	-
3500	3501	-
3501	3502	-
3502	3503	-
3503	3504	-
3504	3505	-
3505	3506	-
3506	3507	-
3507	3508	-
3508	3509	-
3509	3510	-
3510	3511	-
3511	3512	-
3512	3513	-
3513	3514	-
3514	3515	-
3515	3516	-
3516	3517	-
3517	3518	-
3518	3519	-
3519	3520	-
3520	3521	-
3521	3522	-
3522	3523	-
3523	3524	-
3524	3525	-
3525	3526	-
3526	3527	-
3527	3528	-
3528	3529	-

**Текстовое описание местоположения границ
населенных пунктов, территориальных зон, особо охраняемых природных
территорий, зон с особыми условиями использования территорий**

Прохождение границы		Описание прохождения границы
от точки	до точки	
1	2	3
3529	3530	-
3530	3531	-
3531	3532	-
3532	3533	-
3533	3534	-
3534	3535	-
3535	3536	-
3536	3537	-
3537	3538	-
3538	3539	-
3539	3540	-
3540	3541	-
3541	3542	-
3542	3543	-
3543	3544	-
3544	3545	-
3545	3546	-
3546	3547	-
3547	3548	-
3548	3549	-
3549	3550	-
3550	3551	-
3551	3552	-
3552	3553	-
3553	3554	-
3554	3555	-
3555	3556	-
3556	3557	-
3557	3558	-
3558	3559	-
3559	3560	-
3560	3561	-
3561	3562	-
3562	3563	-
3563	3564	-
3564	3565	-

**Текстовое описание местоположения границ
населенных пунктов, территориальных зон, особо охраняемых природных
территорий, зон с особыми условиями использования территорий**

Прохождение границы		Описание прохождения границы
от точки	до точки	
1	2	3
3565	3566	-
3566	3567	-
3567	3568	-
3568	3569	-
3569	3570	-
3570	3571	-
3571	3572	-
3572	3573	-
3573	3574	-
3574	3575	-
3575	3576	-
3576	3577	-
3577	3578	-
3578	3579	-
3579	3580	-
3580	3581	-
3581	3582	-
3582	3583	-
3583	3584	-
3584	3585	-
3585	3586	-
3586	3587	-
3587	3588	-
3588	3589	-
3589	3590	-
3590	3591	-
3591	3592	-
3592	3593	-
3593	3594	-
3594	3595	-
3595	3596	-
3596	3597	-
3597	3598	-
3598	3599	-
3599	3600	-
3600	3601	-

**Текстовое описание местоположения границ
населенных пунктов, территориальных зон, особо охраняемых природных
территорий, зон с особыми условиями использования территорий**

Прохождение границы		Описание прохождения границы
от точки	до точки	
1	2	3
3601	3602	-
3602	3603	-
3603	3604	-
3604	3605	-
3605	3606	-
3606	3607	-
3607	3608	-
3608	3609	-
3609	3610	-
3610	3611	-
3611	3612	-
3612	3613	-
3613	3614	-
3614	3615	-
3615	3616	-
3616	3617	-
3617	3618	-
3618	3619	-
3619	3620	-
3620	3621	-
3621	3622	-
3622	3623	-
3623	3624	-
3624	3625	-
3625	3626	-
3626	3627	-
3627	3628	-
3628	3629	-
3629	3630	-
3630	3631	-
3631	3632	-
3632	3633	-
3633	3634	-
3634	3635	-
3635	3636	-
3636	3637	-

**Текстовое описание местоположения границ
населенных пунктов, территориальных зон, особо охраняемых природных
территорий, зон с особыми условиями использования территорий**

Прохождение границы		Описание прохождения границы
от точки	до точки	
1	2	3
3637	3638	-
3638	3639	-
3639	3640	-
3640	3641	-
3641	3642	-
3642	3643	-
3643	3644	-
3644	3645	-
3645	3646	-
3646	3647	-
3647	3648	-
3648	3649	-
3649	3650	-
3650	3651	-
3651	3652	-
3652	3653	-
3653	3654	-
3654	3655	-
3655	3656	-
3656	3657	-
3657	3658	-
3658	3659	-
3659	3660	-
3660	3661	-
3661	3662	-
3662	3663	-
3663	3664	-
3664	3665	-
3665	3666	-
3666	3667	-
3667	3668	-
3668	3669	-
3669	3670	-
3670	3671	-
3671	3672	-
3672	3673	-

**Текстовое описание местоположения границ
населенных пунктов, территориальных зон, особо охраняемых природных
территорий, зон с особыми условиями использования территорий**

Прохождение границы		Описание прохождения границы
от точки	до точки	
1	2	3
3673	3674	-
3674	3675	-
3675	3676	-
3676	3677	-
3677	3678	-
3678	3679	-
3679	3680	-
3680	3681	-
3681	3682	-
3682	3683	-
3683	3684	-
3684	3685	-
3685	3686	-
3686	3687	-
3687	3688	-
3688	3689	-
3689	3690	-
3690	3691	-
3691	3692	-
3692	3693	-
3693	3694	-
3694	3695	-
3695	3696	-
3696	3697	-
3697	3698	-
3698	3699	-
3699	3700	-
3700	3701	-
3701	3702	-
3702	3703	-
3703	3704	-
3704	3705	-
3705	3706	-
3706	3707	-
3707	3708	-
3708	3709	-

**Текстовое описание местоположения границ
населенных пунктов, территориальных зон, особо охраняемых природных
территорий, зон с особыми условиями использования территорий**

Прохождение границы		Описание прохождения границы
от точки	до точки	
1	2	3
3709	3710	-
3710	3711	-
3711	3712	-
3712	3713	-
3713	3714	-
3714	3715	-
3715	3716	-
3716	3717	-
3717	3718	-
3718	3719	-
3719	3720	-
3720	3721	-
3721	3722	-
3722	3723	-
3723	3724	-
3724	3725	-
3725	3726	-
3726	3727	-
3727	3728	-
3728	3729	-
3729	3730	-
3730	3731	-
3731	3732	-
3732	3733	-
3733	3734	-
3734	3735	-
3735	3736	-
3736	3737	-
3737	3738	-
3738	3739	-
3739	3740	-
3740	3741	-
3741	3742	-
3742	3743	-
3743	3744	-
3744	3745	-

**Текстовое описание местоположения границ
населенных пунктов, территориальных зон, особо охраняемых природных
территорий, зон с особыми условиями использования территорий**

Прохождение границы		Описание прохождения границы
от точки	до точки	
1	2	3
3745	3746	-
3746	3747	-
3747	3748	-
3748	3749	-
3749	3750	-
3750	3751	-
3751	3752	-
3752	3753	-
3753	3754	-
3754	3755	-
3755	3756	-
3756	3757	-
3757	3758	-
3758	3759	-
3759	3760	-
3760	3761	-
3761	3762	-
3762	3763	-
3763	3764	-
3764	3765	-
3765	3766	-
3766	3767	-
3767	3768	-
3768	3769	-
3769	3770	-
3770	3771	-
3771	3772	-
3772	3773	-
3773	3774	-
3774	3775	-
3775	3776	-
3776	3777	-
3777	3778	-
3778	3779	-
3779	3780	-
3780	3781	-

**Текстовое описание местоположения границ
населенных пунктов, территориальных зон, особо охраняемых природных
территорий, зон с особыми условиями использования территорий**

Прохождение границы		Описание прохождения границы
от точки	до точки	
1	2	3
3781	3782	-
3782	3783	-
3783	3784	-
3784	3785	-
3785	3786	-
3786	3787	-
3787	3788	-
3788	3789	-
3789	3790	-
3790	3791	-
3791	3792	-
3792	3793	-
3793	3794	-
3794	3795	-
3795	3796	-
3796	3797	-
3797	3798	-
3798	3799	-
3799	3800	-
3800	3801	-
3801	3802	-
3802	3803	-
3803	3804	-
3804	3805	-
3805	3806	-
3806	3807	-
3807	3808	-
3808	3809	-
3809	3810	-
3810	3811	-
3811	3812	-
3812	3813	-
3813	3814	-
3814	3815	-
3815	3816	-
3816	3817	-

**Текстовое описание местоположения границ
населенных пунктов, территориальных зон, особо охраняемых природных
территорий, зон с особыми условиями использования территорий**

Прохождение границы		Описание прохождения границы
от точки	до точки	
1	2	3
3817	3818	-
3818	3819	-
3819	3820	-
3820	3821	-
3821	3822	-
3822	3823	-
3823	3824	-
3824	3825	-
3825	3826	-
3826	3827	-
3827	3828	-
3828	3829	-
3829	3830	-
3830	3831	-
3831	3832	-
3832	3833	-
3833	3834	-
3834	3835	-
3835	3836	-
3836	3837	-
3837	3838	-
3838	3839	-
3839	3840	-
3840	3841	-
3841	3842	-
3842	3843	-
3843	3844	-
3844	3845	-
3845	3846	-
3846	3847	-
3847	3848	-
3848	3849	-
3849	3850	-
3850	3851	-
3851	3852	-
3852	3853	-

**Текстовое описание местоположения границ
населенных пунктов, территориальных зон, особо охраняемых природных
территорий, зон с особыми условиями использования территорий**

Прохождение границы		Описание прохождения границы
от точки	до точки	
1	2	3
3853	3854	-
3854	3855	-
3855	3856	-
3856	3857	-
3857	3858	-
3858	3859	-
3859	3860	-
3860	3861	-
3861	3862	-
3862	3863	-
3863	3864	-
3864	3865	-
3865	3866	-
3866	3867	-
3867	3868	-
3868	3869	-
3869	3870	-
3870	3871	-
3871	3872	-
3872	3873	-
3873	3874	-
3874	3875	-
3875	3876	-
3876	3877	-
3877	3878	-
3878	3879	-
3879	3880	-
3880	3881	-
3881	3882	-
3882	3883	-
3883	3884	-
3884	3885	-
3885	3886	-
3886	3887	-
3887	3888	-
3888	3889	-

**Текстовое описание местоположения границ
населенных пунктов, территориальных зон, особо охраняемых природных
территорий, зон с особыми условиями использования территорий**

Прохождение границы		Описание прохождения границы
от точки	до точки	
1	2	3
3889	3890	-
3890	3891	-
3891	3892	-
3892	3893	-
3893	3894	-
3894	3895	-
3895	3896	-
3896	3897	-
3897	3898	-
3898	3899	-
3899	3900	-
3900	3901	-
3901	3902	-
3902	3903	-
3903	3904	-
3904	3905	-
3905	3906	-
3906	3907	-
3907	3908	-
3908	3909	-
3909	3910	-
3910	3911	-
3911	3912	-
3912	3913	-
3913	3914	-
3914	3915	-
3915	3916	-
3916	3917	-
3917	3918	-
3918	3919	-
3919	3920	-
3920	3921	-
3921	3922	-
3922	3923	-
3923	3924	-
3924	3925	-

**Текстовое описание местоположения границ
населенных пунктов, территориальных зон, особо охраняемых природных
территорий, зон с особыми условиями использования территорий**

Прохождение границы		Описание прохождения границы
от точки	до точки	
1	2	3
3925	3926	-
3926	3927	-
3927	3928	-
3928	3929	-
3929	3930	-
3930	3931	-
3931	3932	-
3932	3933	-
3933	3934	-
3934	3935	-
3935	3936	-
3936	3937	-
3937	3938	-
3938	3939	-
3939	3940	-
3940	3941	-
3941	3942	-
3942	3943	-
3943	3944	-
3944	3945	-
3945	3946	-
3946	3947	-
3947	3948	-
3948	3949	-
3949	3950	-
3950	3951	-
3951	3952	-
3952	3953	-
3953	3954	-
3954	3955	-
3955	3956	-
3956	3957	-
3957	3958	-
3958	3959	-
3959	3960	-
3960	3961	-

**Текстовое описание местоположения границ
населенных пунктов, территориальных зон, особо охраняемых природных
территорий, зон с особыми условиями использования территорий**

Прохождение границы		Описание прохождения границы
от точки	до точки	
1	2	3
3961	3962	-
3962	3963	-
3963	3964	-
3964	3965	-
3965	3966	-
3966	3967	-
3967	3968	-
3968	3969	-
3969	3970	-
3970	3971	-
3971	3972	-
3972	3973	-
3973	3974	-
3974	3975	-
3975	3976	-
3976	3977	-
3977	3978	-
3978	3979	-
3979	3980	-
3980	3981	-
3981	3982	-
3982	3983	-
3983	3984	-
3984	3985	-
3985	3986	-
3986	3987	-
3987	3988	-
3988	3989	-
3989	3990	-
3990	3991	-
3991	3992	-
3992	3993	-
3993	3994	-
3994	3995	-
3995	3996	-
3996	3997	-

**Текстовое описание местоположения границ
населенных пунктов, территориальных зон, особо охраняемых природных
территорий, зон с особыми условиями использования территорий**

Прохождение границы		Описание прохождения границы
от точки	до точки	
1	2	3
3997	3998	-
3998	3999	-
3999	4000	-
4000	4001	-
4001	4002	-
4002	4003	-
4003	4004	-
4004	4005	-
4005	4006	-
4006	4007	-
4007	4008	-
4008	4009	-
4009	4010	-
4010	4011	-
4011	4012	-
4012	4013	-
4013	4014	-
4014	4015	-
4015	4016	-
4016	4017	-
4017	4018	-
4018	4019	-
4019	4020	-
4020	4021	-
4021	4022	-
4022	4023	-
4023	4024	-
4024	4025	-
4025	4026	-
4026	4027	-
4027	4028	-
4028	4029	-
4029	4030	-
4030	4031	-
4031	4032	-
4032	4033	-

**Текстовое описание местоположения границ
населенных пунктов, территориальных зон, особо охраняемых природных
территорий, зон с особыми условиями использования территорий**

Прохождение границы		Описание прохождения границы
от точки	до точки	
1	2	3
4033	4034	-
4034	4035	-
4035	4036	-
4036	4037	-
4037	4038	-
4038	4039	-
4039	4040	-
4040	4041	-
4041	4042	-
4042	4043	-
4043	4044	-
4044	4045	-
4045	4046	-
4046	4047	-
4047	4048	-
4048	4049	-
4049	4050	-
4050	4051	-
4051	4052	-
4052	4053	-
4053	4054	-
4054	4055	-
4055	4056	-
4056	4057	-
4057	4058	-
4058	4059	-
4059	4060	-
4060	4061	-
4061	4062	-
4062	4063	-
4063	4064	-
4064	4065	-
4065	4066	-
4066	4067	-
4067	4068	-
4068	4069	-

**Текстовое описание местоположения границ
населенных пунктов, территориальных зон, особо охраняемых природных
территорий, зон с особыми условиями использования территорий**

Прохождение границы		Описание прохождения границы
от точки	до точки	
1	2	3
4069	4070	-
4070	4071	-
4071	4072	-
4072	4073	-
4073	4074	-
4074	4075	-
4075	4076	-
4076	4077	-
4077	4078	-
4078	4079	-
4079	4080	-
4080	4081	-
4081	4082	-
4082	4083	-
4083	4084	-
4084	4085	-
4085	4086	-
4086	4087	-
4087	4088	-
4088	4089	-
4089	4090	-
4090	4091	-
4091	4092	-
4092	4093	-
4093	4094	-
4094	4095	-
4095	4096	-
4096	4097	-
4097	4098	-
4098	4099	-
4099	4100	-
4100	4101	-
4101	4102	-
4102	4103	-
4103	4104	-
4104	4105	-

**Текстовое описание местоположения границ
населенных пунктов, территориальных зон, особо охраняемых природных
территорий, зон с особыми условиями использования территорий**

Прохождение границы		Описание прохождения границы
от точки	до точки	
1	2	3
4105	4106	-
4106	4107	-
4107	4108	-
4108	4109	-
4109	4110	-
4110	4111	-
4111	4112	-
4112	4113	-
4113	4114	-
4114	4115	-
4115	4116	-
4116	4117	-
4117	4118	-
4118	4119	-
4119	4120	-
4120	4121	-
4121	4122	-
4122	4123	-
4123	4124	-
4124	4125	-
4125	4126	-
4126	4127	-
4127	4128	-
4128	4129	-
4129	4130	-
4130	4131	-
4131	4132	-
4132	4133	-
4133	4134	-
4134	4135	-
4135	4136	-
4136	4137	-
4137	4138	-
4138	4139	-
4139	4140	-
4140	4141	-

**Текстовое описание местоположения границ
населенных пунктов, территориальных зон, особо охраняемых природных
территорий, зон с особыми условиями использования территорий**

Прохождение границы		Описание прохождения границы
от точки	до точки	
1	2	3
4141	4142	-
4142	4143	-
4143	4144	-
4144	4145	-
4145	4146	-
4146	4147	-
4147	4148	-
4148	4149	-
4149	4150	-
4150	4151	-
4151	4152	-
4152	4153	-
4153	4154	-
4154	4155	-
4155	4156	-
4156	4157	-
4157	4158	-
4158	4159	-
4159	4160	-
4160	4161	-
4161	4162	-
4162	4163	-
4163	4164	-
4164	4165	-
4165	4166	-
4166	4167	-
4167	4168	-
4168	4169	-
4169	4170	-
4170	4171	-
4171	4172	-
4172	4173	-
4173	4174	-
4174	4175	-
4175	4176	-
4176	4177	-

**Текстовое описание местоположения границ
населенных пунктов, территориальных зон, особо охраняемых природных
территорий, зон с особыми условиями использования территорий**

Прохождение границы		Описание прохождения границы
от точки	до точки	
1	2	3
4177	4178	-
4178	4179	-
4179	4180	-
4180	4181	-
4181	4182	-
4182	4183	-
4183	4184	-
4184	4185	-
4185	4186	-
4186	4187	-
4187	4188	-
4188	4189	-
4189	4190	-
4190	4191	-
4191	4192	-
4192	4193	-
4193	4194	-
4194	4195	-
4195	4196	-
4196	4197	-
4197	4198	-
4198	4199	-
4199	4200	-
4200	4201	-
4201	4202	-
4202	4203	-
4203	4204	-
4204	4205	-
4205	4206	-
4206	4207	-
4207	4208	-
4208	4209	-
4209	4210	-
4210	4211	-
4211	4212	-
4212	4213	-

**Текстовое описание местоположения границ
населенных пунктов, территориальных зон, особо охраняемых природных
территорий, зон с особыми условиями использования территорий**

Прохождение границы		Описание прохождения границы
от точки	до точки	
1	2	3
4213	4214	-
4214	4215	-
4215	4216	-
4216	4217	-
4217	4218	-
4218	4219	-
4219	4220	-
4220	4221	-
4221	4222	-
4222	4223	-
4223	4224	-
4224	4225	-
4225	4226	-
4226	4227	-
4227	4228	-
4228	4229	-
4229	4230	-
4230	4231	-
4231	4232	-
4232	4233	-
4233	4234	-
4234	4235	-
4235	4236	-
4236	4237	-
4237	4238	-
4238	4239	-
4239	4240	-
4240	4241	-
4241	4242	-
4242	4243	-
4243	4244	-
4244	4245	-
4245	4246	-
4246	4247	-
4247	4248	-
4248	4249	-

**Текстовое описание местоположения границ
населенных пунктов, территориальных зон, особо охраняемых природных
территорий, зон с особыми условиями использования территорий**

Прохождение границы		Описание прохождения границы
от точки	до точки	
1	2	3
4249	4250	-
4250	4251	-
4251	4252	-
4252	4253	-
4253	4254	-
4254	4255	-
4255	4256	-
4256	4257	-
4257	4258	-
4258	4259	-
4259	4260	-
4260	4261	-
4261	4262	-
4262	4263	-
4263	4264	-
4264	4265	-
4265	4266	-
4266	4267	-
4267	4268	-
4268	4269	-
4269	4270	-
4270	4271	-
4271	4272	-
4272	4273	-
4273	4274	-
4274	4275	-
4275	4276	-
4276	4277	-
4277	4278	-
4278	4279	-
4279	4280	-
4280	4281	-
4281	4282	-
4282	4283	-
4283	4284	-
4284	4285	-

**Текстовое описание местоположения границ
населенных пунктов, территориальных зон, особо охраняемых природных
территорий, зон с особыми условиями использования территорий**

Прохождение границы		Описание прохождения границы
от точки	до точки	
1	2	3
4285	4286	-
4286	4287	-
4287	4288	-
4288	4289	-
4289	4290	-
4290	4291	-
4291	4292	-
4292	4293	-
4293	4294	-
4294	4295	-
4295	4296	-
4296	4297	-
4297	4298	-
4298	4299	-
4299	4300	-
4300	4301	-
4301	4302	-
4302	4303	-
4303	4304	-
4304	4305	-
4305	4306	-
4306	4307	-
4307	4308	-
4308	4309	-
4309	4310	-
4310	4311	-
4311	4312	-
4312	4313	-
4313	4314	-
4314	4315	-
4315	4316	-
4316	4317	-
4317	4318	-
4318	4319	-
4319	4320	-
4320	4321	-

**Текстовое описание местоположения границ
населенных пунктов, территориальных зон, особо охраняемых природных
территорий, зон с особыми условиями использования территорий**

Прохождение границы		Описание прохождения границы
от точки	до точки	
1	2	3
4321	4322	-
4322	4323	-
4323	4324	-
4324	4325	-
4325	4326	-
4326	4327	-
4327	4328	-
4328	4329	-
4329	4330	-
4330	4331	-
4331	4332	-
4332	4333	-
4333	4334	-
4334	4335	-
4335	4336	-
4336	4337	-
4337	4338	-
4338	4339	-
4339	4340	-
4340	4341	-
4341	4342	-
4342	4343	-
4343	4344	-
4344	4345	-
4345	4346	-
4346	4347	-
4347	4348	-
4348	4349	-
4349	4350	-
4350	4351	-
4351	4352	-
4352	4353	-
4353	4354	-
4354	4355	-
4355	4356	-
4356	4357	-

**Текстовое описание местоположения границ
населенных пунктов, территориальных зон, особо охраняемых природных
территорий, зон с особыми условиями использования территорий**

Прохождение границы		Описание прохождения границы
от точки	до точки	
1	2	3
4357	4358	-
4358	4359	-
4359	4360	-
4360	4361	-
4361	4362	-
4362	4363	-
4363	4364	-
4364	4365	-
4365	4366	-
4366	4367	-
4367	4368	-
4368	4369	-
4369	4370	-
4370	4371	-
4371	4372	-
4372	4373	-
4373	4374	-
4374	4375	-
4375	4376	-
4376	4377	-
4377	4378	-
4378	4379	-
4379	4380	-
4380	4381	-
4381	4382	-
4382	4383	-
4383	4384	-
4384	4385	-
4385	4386	-
4386	4387	-
4387	4388	-
4388	4389	-
4389	4390	-
4390	4391	-
4391	4392	-
4392	4393	-

**Текстовое описание местоположения границ
населенных пунктов, территориальных зон, особо охраняемых природных
территорий, зон с особыми условиями использования территорий**

Прохождение границы		Описание прохождения границы
от точки	до точки	
1	2	3
4393	4394	-
4394	4395	-
4395	4396	-
4396	4397	-
4397	4398	-
4398	4399	-
4399	4400	-
4400	4401	-
4401	4402	-
4402	4403	-
4403	4404	-
4404	4405	-
4405	4406	-
4406	4407	-
4407	4408	-
4408	4409	-
4409	4410	-
4410	4411	-
4411	4412	-
4412	4413	-
4413	4414	-
4414	4415	-
4415	4416	-
4416	4417	-
4417	4418	-
4418	4419	-
4419	4420	-
4420	4421	-
4421	4422	-
4422	4423	-
4423	4424	-
4424	4425	-
4425	4426	-
4426	4427	-
4427	4428	-
4428	4429	-

**Текстовое описание местоположения границ
населенных пунктов, территориальных зон, особо охраняемых природных
территорий, зон с особыми условиями использования территорий**

Прохождение границы		Описание прохождения границы
от точки	до точки	
1	2	3
4429	4430	-
4430	4431	-
4431	4432	-
4432	4433	-
4433	4434	-
4434	4435	-
4435	4436	-
4436	4437	-
4437	4438	-
4438	4439	-
4439	4440	-
4440	4441	-
4441	4442	-
4442	4443	-
4443	4444	-
4444	4445	-
4445	4446	-
4446	4447	-
4447	4448	-
4448	4449	-
4449	4450	-
4450	4451	-
4451	4452	-
4452	4453	-
4453	4454	-
4454	4455	-
4455	4456	-
4456	4457	-
4457	4458	-
4458	4459	-
4459	4460	-
4460	4461	-
4461	4462	-
4462	4463	-
4463	4464	-
4464	4465	-

**Текстовое описание местоположения границ
населенных пунктов, территориальных зон, особо охраняемых природных
территорий, зон с особыми условиями использования территорий**

Прохождение границы		Описание прохождения границы
от точки	до точки	
1	2	3
4465	4466	-
4466	4467	-
4467	4468	-
4468	4469	-
4469	4470	-
4470	4471	-
4471	4472	-
4472	4473	-
4473	4474	-
4474	4475	-
4475	4476	-
4476	4477	-
4477	4478	-
4478	4479	-
4479	4480	-
4480	4481	-
4481	4482	-
4482	4483	-
4483	4484	-
4484	4485	-
4485	4486	-
4486	4487	-
4487	4488	-
4488	4489	-
4489	4490	-
4490	4491	-
4491	4492	-
4492	4493	-
4493	4494	-
4494	4495	-
4495	4496	-
4496	4497	-
4497	4498	-
4498	4499	-
4499	4500	-
4500	4501	-

**Текстовое описание местоположения границ
населенных пунктов, территориальных зон, особо охраняемых природных
территорий, зон с особыми условиями использования территорий**

Прохождение границы		Описание прохождения границы
от точки	до точки	
1	2	3
4501	4502	-
4502	4503	-
4503	4504	-
4504	4505	-
4505	4506	-
4506	4507	-
4507	4508	-
4508	4509	-
4509	4510	-
4510	4511	-
4511	4512	-
4512	4513	-
4513	4514	-
4514	4515	-
4515	4516	-
4516	4517	-
4517	4518	-
4518	4519	-
4519	4520	-
4520	4521	-
4521	4522	-
4522	4523	-
4523	4524	-
4524	4525	-
4525	4526	-
4526	4527	-
4527	4528	-
4528	4529	-
4529	4530	-
4530	4531	-
4531	4532	-
4532	4533	-
4533	4534	-
4534	4535	-
4535	4536	-
4536	4537	-

**Текстовое описание местоположения границ
населенных пунктов, территориальных зон, особо охраняемых природных
территорий, зон с особыми условиями использования территорий**

Прохождение границы		Описание прохождения границы
от точки	до точки	
1	2	3
4537	4538	-
4538	4539	-
4539	4540	-
4540	4541	-
4541	4542	-
4542	4543	-
4543	4544	-
4544	4545	-
4545	4546	-
4546	4547	-
4547	4548	-
4548	4549	-
4549	4550	-
4550	4551	-
4551	4552	-
4552	4553	-
4553	4554	-
4554	4555	-
4555	4556	-
4556	4557	-
4557	4558	-
4558	4559	-
4559	4560	-
4560	4561	-
4561	4562	-
4562	4563	-
4563	4564	-
4564	4565	-
4565	4566	-
4566	4567	-
4567	4568	-
4568	4569	-
4569	4570	-
4570	4571	-
4571	4572	-
4572	4573	-

**Текстовое описание местоположения границ
населенных пунктов, территориальных зон, особо охраняемых природных
территорий, зон с особыми условиями использования территорий**

Прохождение границы		Описание прохождения границы
от точки	до точки	
1	2	3
4573	4574	-
4574	4575	-
4575	4576	-
4576	4577	-
4577	4578	-
4578	4579	-
4579	4580	-
4580	4581	-
4581	4582	-
4582	4583	-
4583	4584	-
4584	4585	-
4585	4586	-
4586	4587	-
4587	4588	-
4588	4589	-
4589	4590	-
4590	4591	-
4591	4592	-
4592	4593	-
4593	4594	-
4594	4595	-
4595	4596	-
4596	4597	-
4597	4598	-
4598	1313	-
4599	4600	-
4600	4601	-
4601	4602	-
4602	4603	-
4603	4604	-
4604	4605	-
4605	4606	-
4606	4607	-
4607	4608	-
4608	4609	-

**Текстовое описание местоположения границ
населенных пунктов, территориальных зон, особо охраняемых природных
территорий, зон с особыми условиями использования территорий**

Прохождение границы		Описание прохождения границы
от точки	до точки	
1	2	3
4609	4610	-
4610	4611	-
4611	4612	-
4612	4613	-
4613	4614	-
4614	4615	-
4615	4616	-
4616	4617	-
4617	4618	-
4618	4619	-
4619	4620	-
4620	4621	-
4621	4622	-
4622	4623	-
4623	4624	-
4624	4625	-
4625	4626	-
4626	4627	-
4627	4628	-
4628	4629	-
4629	4630	-
4630	4631	-
4631	4632	-
4632	4633	-
4633	4634	-
4634	4635	-
4635	4636	-
4636	4637	-
4637	4638	-
4638	4639	-
4639	4640	-
4640	4641	-
4641	4642	-
4642	4643	-
4643	4644	-
4644	4645	-

**Текстовое описание местоположения границ
населенных пунктов, территориальных зон, особо охраняемых природных
территорий, зон с особыми условиями использования территорий**

Прохождение границы		Описание прохождения границы
от точки	до точки	
1	2	3
4645	4646	-
4646	4647	-
4647	4648	-
4648	4649	-
4649	4650	-
4650	4651	-
4651	4652	-
4652	4653	-
4653	4654	-
4654	4655	-
4655	4656	-
4656	4657	-
4657	4658	-
4658	4659	-
4659	4660	-
4660	4661	-
4661	4662	-
4662	4663	-
4663	4664	-
4664	4665	-
4665	4666	-
4666	4667	-
4667	4668	-
4668	4669	-
4669	4670	-
4670	4671	-
4671	4672	-
4672	4673	-
4673	4674	-
4674	4675	-
4675	4676	-
4676	4677	-
4677	4678	-
4678	4679	-
4679	4680	-
4680	4681	-

**Текстовое описание местоположения границ
населенных пунктов, территориальных зон, особо охраняемых природных
территорий, зон с особыми условиями использования территорий**

Прохождение границы		Описание прохождения границы
от точки	до точки	
1	2	3
4681	4682	-
4682	4683	-
4683	4684	-
4684	4685	-
4685	4686	-
4686	4687	-
4687	4688	-
4688	4689	-
4689	4690	-
4690	4691	-
4691	4692	-
4692	4693	-
4693	4694	-
4694	4695	-
4695	4696	-
4696	4697	-
4697	4698	-
4698	4699	-
4699	4700	-
4700	4701	-
4701	4702	-
4702	4703	-
4703	4704	-
4704	4705	-
4705	4706	-
4706	4707	-
4707	4708	-
4708	4709	-
4709	4710	-
4710	4711	-
4711	4712	-
4712	4713	-
4713	4714	-
4714	4715	-
4715	4716	-
4716	4717	-

**Текстовое описание местоположения границ
населенных пунктов, территориальных зон, особо охраняемых природных
территорий, зон с особыми условиями использования территорий**

Прохождение границы		Описание прохождения границы
от точки	до точки	
1	2	3
4717	4718	-
4718	4719	-
4719	4720	-
4720	4721	-
4721	4722	-
4722	4723	-
4723	4724	-
4724	4725	-
4725	4726	-
4726	4727	-
4727	4728	-
4728	4729	-
4729	4730	-
4730	4731	-
4731	4732	-
4732	4733	-
4733	4734	-
4734	4735	-
4735	4736	-
4736	4737	-
4737	4738	-
4738	4739	-
4739	4740	-
4740	4741	-
4741	4742	-
4742	4743	-
4743	4744	-
4744	4745	-
4745	4746	-
4746	4747	-
4747	4748	-
4748	4749	-
4749	4750	-
4750	4751	-
4751	4752	-
4752	4753	-

**Текстовое описание местоположения границ
населенных пунктов, территориальных зон, особо охраняемых природных
территорий, зон с особыми условиями использования территорий**

Прохождение границы		Описание прохождения границы
от точки	до точки	
1	2	3
4753	4754	-
4754	4755	-
4755	4756	-
4756	4757	-
4757	4758	-
4758	4759	-
4759	4760	-
4760	4761	-
4761	4762	-
4762	4763	-
4763	4764	-
4764	4765	-
4765	4766	-
4766	4767	-
4767	4768	-
4768	4769	-
4769	4770	-
4770	4771	-
4771	4772	-
4772	4773	-
4773	4774	-
4774	4775	-
4775	4776	-
4776	4777	-
4777	4778	-
4778	4779	-
4779	4780	-
4780	4781	-
4781	4782	-
4782	4783	-
4783	4784	-
4784	4785	-
4785	4786	-
4786	4787	-
4787	4788	-
4788	4789	-

**Текстовое описание местоположения границ
населенных пунктов, территориальных зон, особо охраняемых природных
территорий, зон с особыми условиями использования территорий**

Прохождение границы		Описание прохождения границы
от точки	до точки	
1	2	3
4789	4790	-
4790	4791	-
4791	4792	-
4792	4793	-
4793	4794	-
4794	4795	-
4795	4796	-
4796	4797	-
4797	4798	-
4798	4799	-
4799	4800	-
4800	4801	-
4801	4802	-
4802	4803	-
4803	4804	-
4804	4805	-
4805	4806	-
4806	4807	-
4807	4808	-
4808	4809	-
4809	4810	-
4810	4811	-
4811	4812	-
4812	4813	-
4813	4814	-
4814	4815	-
4815	4816	-
4816	4817	-
4817	4818	-
4818	4819	-
4819	4820	-
4820	4821	-
4821	4822	-
4822	4823	-
4823	4824	-
4824	4825	-

**Текстовое описание местоположения границ
населенных пунктов, территориальных зон, особо охраняемых природных
территорий, зон с особыми условиями использования территорий**

Прохождение границы		Описание прохождения границы
от точки	до точки	
1	2	3
4825	4826	-
4826	4827	-
4827	4828	-
4828	4829	-
4829	4830	-
4830	4831	-
4831	4832	-
4832	4833	-
4833	4834	-
4834	4835	-
4835	4599	-
4836	4837	-
4837	4838	-
4838	4839	-
4839	4840	-
4840	4841	-
4841	4842	-
4842	4843	-
4843	4844	-
4844	4845	-
4845	4836	-
4846	4847	-
4847	4848	-
4848	4849	-
4849	4850	-
4850	4851	-
4851	4852	-
4852	4853	-
4853	4854	-
4854	4855	-
4855	4846	-
4856	4857	-
4857	4858	-
4858	4859	-
4859	4860	-
4860	4861	-

**Текстовое описание местоположения границ
населенных пунктов, территориальных зон, особо охраняемых природных
территорий, зон с особыми условиями использования территорий**

Прохождение границы		Описание прохождения границы
от точки	до точки	
1	2	3
4861	4862	-
4862	4863	-
4863	4864	-
4864	4865	-
4865	4856	-
4866	4867	-
4867	4868	-
4868	4866	-
4869	4870	-
4870	4871	-
4871	4872	-
4872	4869	-
4873	4874	-
4874	4875	-
4875	4876	-
4876	4873	-
4877	4878	-
4878	4879	-
4879	4880	-
4880	4877	-
4881	4882	-
4882	4883	-
4883	4884	-
4884	4885	-
4885	4886	-
4886	4887	-
4887	4888	-
4888	4889	-
4889	4890	-
4890	4891	-
4891	4892	-
4892	4893	-
4893	4894	-
4894	4895	-
4895	4896	-
4896	4897	-

**Текстовое описание местоположения границ
населенных пунктов, территориальных зон, особо охраняемых природных
территорий, зон с особыми условиями использования территорий**

Прохождение границы		Описание прохождения границы
от точки	до точки	
1	2	3
4897	4881	-
4898	4899	-
4899	4900	-
4900	4901	-
4901	4902	-
4902	4903	-
4903	4898	-
4904	4905	-
4905	4906	-
4906	4907	-
4907	4908	-
4908	4909	-
4909	4910	-
4910	4911	-
4911	4912	-
4912	4904	-
4913	4914	-
4914	4915	-
4915	4916	-
4916	4917	-
4917	4918	-
4918	4919	-
4919	4920	-
4920	4921	-
4921	4922	-
4922	4923	-
4923	4924	-
4924	4925	-
4925	4926	-
4926	4927	-
4927	4928	-
4928	4929	-
4929	4913	-
4930	4931	-
4931	4932	-
4932	4933	-

**Текстовое описание местоположения границ
населенных пунктов, территориальных зон, особо охраняемых природных
территорий, зон с особыми условиями использования территорий**

Прохождение границы		Описание прохождения границы
от точки	до точки	
1	2	3
4933	4934	-
4934	4935	-
4935	4936	-
4936	4937	-
4937	4938	-
4938	4939	-
4939	4940	-
4940	4941	-
4941	4942	-
4942	4943	-
4943	4930	-
4944	4945	-
4945	4946	-
4946	4947	-
4947	4948	-
4948	4949	-
4949	4950	-
4950	4951	-
4951	4952	-
4952	4953	-
4953	4954	-
4954	4955	-
4955	4956	-
4956	4957	-
4957	4958	-
4958	4959	-
4959	4960	-
4960	4961	-
4961	4962	-
4962	4963	-
4963	4964	-
4964	4965	-
4965	4966	-
4966	4967	-
4967	4968	-
4968	4969	-

**Текстовое описание местоположения границ
населенных пунктов, территориальных зон, особо охраняемых природных
территорий, зон с особыми условиями использования территорий**

Прохождение границы		Описание прохождения границы
от точки	до точки	
1	2	3
4969	4970	-
4970	4971	-
4971	4972	-
4972	4973	-
4973	4974	-
4974	4975	-
4975	4976	-
4976	4977	-
4977	4978	-
4978	4979	-
4979	4980	-
4980	4981	-
4981	4982	-
4982	4983	-
4983	4984	-
4984	4985	-
4985	4986	-
4986	4987	-
4987	4988	-
4988	4989	-
4989	4990	-
4990	4991	-
4991	4992	-
4992	4993	-
4993	4994	-
4994	4995	-
4995	4996	-
4996	4997	-
4997	4998	-
4998	4999	-
4999	5000	-
5000	5001	-
5001	5002	-
5002	5003	-
5003	5004	-
5004	5005	-

**Текстовое описание местоположения границ
населенных пунктов, территориальных зон, особо охраняемых природных
территорий, зон с особыми условиями использования территорий**

Прохождение границы		Описание прохождения границы
от точки	до точки	
1	2	3
5005	5006	-
5006	5007	-
5007	5008	-
5008	5009	-
5009	5010	-
5010	5011	-
5011	5012	-
5012	5013	-
5013	5014	-
5014	5015	-
5015	5016	-
5016	5017	-
5017	5018	-
5018	5019	-
5019	5020	-
5020	5021	-
5021	5022	-
5022	5023	-
5023	5024	-
5024	5025	-
5025	5026	-
5026	5027	-
5027	5028	-
5028	5029	-
5029	5030	-
5030	5031	-
5031	5032	-
5032	5033	-
5033	5034	-
5034	5035	-
5035	5036	-
5036	5037	-
5037	5038	-
5038	5039	-
5039	5040	-
5040	5041	-

**Текстовое описание местоположения границ
населенных пунктов, территориальных зон, особо охраняемых природных
территорий, зон с особыми условиями использования территорий**

Прохождение границы		Описание прохождения границы
от точки	до точки	
1	2	3
5041	5042	-
5042	5043	-
5043	5044	-
5044	5045	-
5045	5046	-
5046	5047	-
5047	5048	-
5048	5049	-
5049	5050	-
5050	5051	-
5051	5052	-
5052	5053	-
5053	5054	-
5054	5055	-
5055	5056	-
5056	4944	-