

ОПИСАНИЕ МЕСТОПОЛОЖЕНИЯ ГРАНИЦ

территориальная зона "Зона застройки индивидуальными жилыми домами"

(наименование объекта, местоположение границ которого описано (далее - объект))

Раздел 1

Сведения об объекте

№ п/п	Характеристики объекта	Описание характеристик
1	2	3
1.	Местоположение объекта	Ленинградская область, район Выборгский, сельское поселение Первомайское
2.	Площадь объекта +/- величина погрешности определения площади (P +/- Дельта P)	11415728 +/- 59127 м ²
3.	Иные характеристики объекта	-

Раздел 2

Сведения о местоположении границ объекта

1. Система координат МСК 47 зона 1

2. Сведения о характерных точках границ объекта

Обозначение характерных точек границ	Координаты, м		Метод определения координат характерной точки	Средняя квадратическая погрешность положения характерной точки (Mt), м	Описание обозначения точки на местности (при наличии)
	X	Y			
1	2	3	4	5	6
1	466637.85	1355909.32	Картометрический метод	5.0	-
2	466624.56	1355857.55	Картометрический метод	5.0	-
3	466642.67	1355860.01	Картометрический метод	5.0	-
4	466647.81	1355860.71	Картометрический метод	5.0	-
5	466663.45	1355862.77	Картометрический метод	5.0	-
6	466666.83	1355863.21	Картометрический метод	5.0	-
7	466704.27	1355868.13	Картометрический метод	5.0	-
8	466702.08	1355877.71	Картометрический метод	5.0	-
9	466697.54	1355896.15	Картометрический метод	5.0	-
10	466694.42	1355908.81	Картометрический метод	5.0	-
11	466692.57	1355916.33	Картометрический метод	5.0	-
12	466692.07	1355918.33	Картометрический метод	5.0	-
13	466690.72	1355923.80	Картометрический метод	5.0	-
14	466690.03	1355926.64	Картометрический метод	5.0	-
15	466662.45	1355917.50	Картометрический метод	5.0	-
16	466647.65	1355912.59	Картометрический метод	5.0	-
17	466643.04	1355911.05	Картометрический метод	5.0	-
1	466637.85	1355909.32	Картометрический метод	5.0	-
18	466729.91	1355959.37	Картометрический метод	5.0	-
19	466712.48	1356135.08	Картометрический метод	5.0	-
20	466712.95	1356164.46	Картометрический метод	5.0	-
21	466703.90	1356165.42	Картометрический метод	5.0	-

2. Сведения о характерных точках границ объекта					
Обозначение характерных точек границ	Координаты, м		Метод определения координат характерной точки	Средняя квадратическая погрешность положения характерной точки (Mt), м	Описание обозначения точки на местности (при наличии)
	X	Y			
1	2	3	4	5	6
22	466701.48	1356169.88	Картометрический метод	5.0	-
23	466701.28	1356170.25	Картометрический метод	5.0	-
24	466698.77	1356170.62	Картометрический метод	5.0	-
25	466689.39	1356172.00	Картометрический метод	5.0	-
26	466691.43	1356184.51	Картометрический метод	5.0	-
27	466686.63	1356189.47	Картометрический метод	5.0	-
28	466685.43	1356200.31	Картометрический метод	5.0	-
29	466684.55	1356208.29	Картометрический метод	5.0	-
30	466659.74	1356213.06	Картометрический метод	5.0	-
31	466629.95	1356216.50	Картометрический метод	5.0	-
32	466626.98	1356216.84	Картометрический метод	5.0	-
33	466626.85	1356213.56	Картометрический метод	5.0	-
34	466643.30	1356188.37	Картометрический метод	5.0	-
35	466662.49	1356111.94	Картометрический метод	5.0	-
36	466661.12	1356086.94	Картометрический метод	5.0	-
37	466658.20	1356033.75	Картометрический метод	5.0	-
38	466657.15	1356014.46	Картометрический метод	5.0	-
39	466652.75	1355934.28	Картометрический метод	5.0	-
40	466654.27	1355934.78	Картометрический метод	5.0	-
41	466657.13	1355935.73	Картометрический метод	5.0	-
42	466691.22	1355947.02	Картометрический метод	5.0	-
43	466703.71	1355950.97	Картометрический метод	5.0	-
18	466729.91	1355959.37	Картометрический метод	5.0	-
44	466729.73	1355794.99	Картометрический метод	5.0	-
45	466689.83	1355757.79	Картометрический метод	5.0	-
46	466686.61	1355754.68	Картометрический метод	5.0	-

2. Сведения о характерных точках границ объекта					
Обозначение характерных точек границ	Координаты, м		Метод определения координат характерной точки	Средняя квадратическая погрешность положения характерной точки (Mt), м	Описание обозначения точки на местности (при наличии)
	X	Y			
1	2	3	4	5	6
47	466681.39	1355749.63	Картометрический метод	5.0	-
48	466676.30	1355744.70	Картометрический метод	5.0	-
49	466665.41	1355734.16	Картометрический метод	5.0	-
50	466659.64	1355728.57	Картометрический метод	5.0	-
51	466646.63	1355715.97	Картометрический метод	5.0	-
52	466617.29	1355687.57	Картометрический метод	5.0	-
53	466606.91	1355666.88	Картометрический метод	5.0	-
54	466608.28	1355661.46	Картометрический метод	5.0	-
55	466613.48	1355640.87	Картометрический метод	5.0	-
56	466610.50	1355625.36	Картометрический метод	5.0	-
57	466609.34	1355619.33	Картометрический метод	5.0	-
58	466609.20	1355618.62	Картометрический метод	5.0	-
59	466603.38	1355606.27	Картометрический метод	5.0	-
60	466595.97	1355600.68	Картометрический метод	5.0	-
61	466578.24	1355586.60	Картометрический метод	5.0	-
62	466576.81	1355585.46	Картометрический метод	5.0	-
63	466574.41	1355583.55	Картометрический метод	5.0	-
64	466569.44	1355579.60	Картометрический метод	5.0	-
65	466574.76	1355572.50	Картометрический метод	5.0	-
66	466574.77	1355572.50	Картометрический метод	5.0	-
67	466583.16	1355561.30	Картометрический метод	5.0	-
68	466590.56	1355551.43	Картометрический метод	5.0	-
69	466593.57	1355547.43	Картометрический метод	5.0	-
70	466604.72	1355532.55	Картометрический метод	5.0	-
71	466607.00	1355518.37	Картометрический метод	5.0	-
72	466610.93	1355511.04	Картометрический метод	5.0	-

2. Сведения о характерных точках границ объекта					
Обозначение характерных точек границ	Координаты, м		Метод определения координат характерной точки	Средняя квадратическая погрешность положения характерной точки (Mt), м	Описание обозначения точки на местности (при наличии)
	X	Y			
1	2	3	4	5	6
73	466620.61	1355506.81	Картометрический метод	5.0	-
74	466662.31	1355488.58	Картометрический метод	5.0	-
75	466666.99	1355486.54	Картометрический метод	5.0	-
76	466694.23	1355531.88	Картометрический метод	5.0	-
77	466713.24	1355586.97	Картометрический метод	5.0	-
78	466751.80	1355727.42	Картометрический метод	5.0	-
79	466718.32	1355742.80	Картометрический метод	5.0	-
80	466743.96	1355798.53	Картометрический метод	5.0	-
81	466744.79	1355798.14	Картометрический метод	5.0	-
82	466764.42	1355840.54	Картометрический метод	5.0	-
83	466766.88	1355844.20	Картометрический метод	5.0	-
84	466772.64	1355852.78	Картометрический метод	5.0	-
85	466769.51	1355854.91	Картометрический метод	5.0	-
86	466766.64	1355856.86	Картометрический метод	5.0	-
87	466739.99	1355800.35	Картометрический метод	5.0	-
88	466737.44	1355801.52	Картометрический метод	5.0	-
89	466734.49	1355799.43	Картометрический метод	5.0	-
44	466729.73	1355794.99	Картометрический метод	5.0	-
90	466991.10	1355653.04	Картометрический метод	5.0	-
91	466881.21	1355544.41	Картометрический метод	5.0	-
92	466891.02	1355537.84	Картометрический метод	5.0	-
93	466894.53	1355536.36	Картометрический метод	5.0	-
94	466963.37	1355524.83	Картометрический метод	5.0	-
95	466983.50	1355511.89	Картометрический метод	5.0	-
96	466994.06	1355505.11	Картометрический метод	5.0	-
97	466998.68	1355502.14	Картометрический метод	5.0	-

2. Сведения о характерных точках границ объекта					
Обозначение характерных точек границ	Координаты, м		Метод определения координат характерной точки	Средняя квадратическая погрешность положения характерной точки (Mt), м	Описание обозначения точки на местности (при наличии)
	X	Y			
1	2	3	4	5	6
98	467021.43	1355485.26	Картометрический метод	5.0	-
99	467077.98	1355553.31	Картометрический метод	5.0	-
100	467079.71	1355555.00	Картометрический метод	5.0	-
101	467078.00	1355557.34	Картометрический метод	5.0	-
102	467069.30	1355569.30	Картометрический метод	5.0	-
103	467017.24	1355624.03	Картометрический метод	5.0	-
90	466991.10	1355653.04	Картометрический метод	5.0	-
104	467167.39	1355848.90	Картометрический метод	5.0	-
105	467140.22	1355806.93	Картометрический метод	5.0	-
106	467173.81	1355785.19	Картометрический метод	5.0	-
107	467200.97	1355827.17	Картометрический метод	5.0	-
104	467167.39	1355848.90	Картометрический метод	5.0	-
108	467386.82	1355806.60	Картометрический метод	5.0	-
109	467436.80	1355773.18	Картометрический метод	5.0	-
110	467455.78	1355804.18	Картометрический метод	5.0	-
111	467452.10	1355807.46	Картометрический метод	5.0	-
112	467424.68	1355836.50	Картометрический метод	5.0	-
113	467413.50	1355846.50	Картометрический метод	5.0	-
114	467410.65	1355842.23	Картометрический метод	5.0	-
108	467386.82	1355806.60	Картометрический метод	5.0	-
115	467709.31	1354659.09	Картометрический метод	5.0	-
116	467706.60	1354669.53	Картометрический метод	5.0	-
117	467707.11	1354680.24	Картометрический метод	5.0	-
118	467712.06	1354698.58	Картометрический метод	5.0	-
119	467719.50	1354719.82	Картометрический метод	5.0	-
120	467723.55	1354731.95	Картометрический метод	5.0	-

2. Сведения о характерных точках границ объекта					
Обозначение характерных точек границ	Координаты, м		Метод определения координат характерной точки	Средняя квадратическая погрешность положения характерной точки (Mt), м	Описание обозначения точки на местности (при наличии)
	X	Y			
1	2	3	4	5	6
121	467691.01	1354728.01	Картометрический метод	5.0	-
122	467636.16	1354731.11	Картометрический метод	5.0	-
123	467561.36	1354742.28	Картометрический метод	5.0	-
124	467553.29	1354749.13	Картометрический метод	5.0	-
125	467542.66	1354750.97	Картометрический метод	5.0	-
126	467536.41	1354749.09	Картометрический метод	5.0	-
127	467520.68	1354744.37	Картометрический метод	5.0	-
128	467507.27	1354745.82	Картометрический метод	5.0	-
129	467471.70	1354749.68	Картометрический метод	5.0	-
130	467439.54	1354818.03	Картометрический метод	5.0	-
131	467418.54	1354810.92	Картометрический метод	5.0	-
132	467390.89	1354815.97	Картометрический метод	5.0	-
133	467364.03	1354834.32	Картометрический метод	5.0	-
134	467324.50	1354837.05	Картометрический метод	5.0	-
135	467328.40	1354790.86	Картометрический метод	5.0	-
136	467316.20	1354785.72	Картометрический метод	5.0	-
137	467312.00	1354783.94	Картометрический метод	5.0	-
138	467309.60	1354782.93	Картометрический метод	5.0	-
139	467306.38	1354781.58	Картометрический метод	5.0	-
140	467306.38	1354781.57	Картометрический метод	5.0	-
141	467310.42	1354765.92	Картометрический метод	5.0	-
142	467311.39	1354762.13	Картометрический метод	5.0	-
143	467320.84	1354725.49	Картометрический метод	5.0	-
144	467306.28	1354677.44	Картометрический метод	5.0	-
145	467289.16	1354618.70	Картометрический метод	5.0	-
146	467301.27	1354587.57	Картометрический метод	5.0	-

2. Сведения о характерных точках границ объекта					
Обозначение характерных точек границ	Координаты, м		Метод определения координат характерной точки	Средняя квадратическая погрешность положения характерной точки (Mt), м	Описание обозначения точки на местности (при наличии)
	X	Y			
1	2	3	4	5	6
147	467348.99	1354531.35	Картометрический метод	5.0	-
148	467339.19	1354497.27	Картометрический метод	5.0	-
149	467339.47	1354489.11	Картометрический метод	5.0	-
150	467308.86	1354451.76	Картометрический метод	5.0	-
151	467322.07	1354439.17	Картометрический метод	5.0	-
152	467344.23	1354417.19	Картометрический метод	5.0	-
153	467344.47	1354416.95	Картометрический метод	5.0	-
154	467345.18	1354416.26	Картометрический метод	5.0	-
155	467345.20	1354416.24	Картометрический метод	5.0	-
156	467369.88	1354392.24	Картометрический метод	5.0	-
157	467374.85	1354387.34	Картометрический метод	5.0	-
158	467379.13	1354383.11	Картометрический метод	5.0	-
159	467385.23	1354377.09	Картометрический метод	5.0	-
160	467390.73	1354371.66	Картометрический метод	5.0	-
161	467391.34	1354371.07	Картометрический метод	5.0	-
162	467399.81	1354362.88	Картометрический метод	5.0	-
163	467422.07	1354341.36	Картометрический метод	5.0	-
164	467422.90	1354340.54	Картометрический метод	5.0	-
165	467520.87	1354244.06	Картометрический метод	5.0	-
166	467521.71	1354243.02	Картометрический метод	5.0	-
167	467554.76	1354202.32	Картометрический метод	5.0	-
168	467558.07	1354198.25	Картометрический метод	5.0	-
169	467600.76	1354145.69	Картометрический метод	5.0	-
170	467600.76	1354145.68	Картометрический метод	5.0	-
171	467600.77	1354145.67	Картометрический метод	5.0	-
172	467602.93	1354149.62	Картометрический метод	5.0	-

2. Сведения о характерных точках границ объекта					
Обозначение характерных точек границ	Координаты, м		Метод определения координат характерной точки	Средняя квадратическая погрешность положения характерной точки (Mt), м	Описание обозначения точки на местности (при наличии)
	X	Y			
1	2	3	4	5	6
173	467615.17	1354166.95	Картометрический метод	5.0	-
174	467640.73	1354199.54	Картометрический метод	5.0	-
175	467654.46	1354217.05	Картометрический метод	5.0	-
176	467646.82	1354227.17	Картометрический метод	5.0	-
177	467646.82	1354227.18	Картометрический метод	5.0	-
178	467643.20	1354231.97	Картометрический метод	5.0	-
179	467630.54	1354248.74	Картометрический метод	5.0	-
180	467630.54	1354248.75	Картометрический метод	5.0	-
181	467630.39	1354248.70	Картометрический метод	5.0	-
182	467643.15	1354231.93	Картометрический метод	5.0	-
183	467627.12	1354215.48	Картометрический метод	5.0	-
184	467627.08	1354215.44	Картометрический метод	5.0	-
185	467627.09	1354215.43	Картометрический метод	5.0	-
186	467626.01	1354214.34	Картометрический метод	5.0	-
187	467592.20	1354179.68	Картометрический метод	5.0	-
188	467591.89	1354179.97	Картометрический метод	5.0	-
189	467590.28	1354178.35	Картометрический метод	5.0	-
190	467576.71	1354191.85	Картометрический метод	5.0	-
191	467576.70	1354191.84	Картометрический метод	5.0	-
192	467569.87	1354198.63	Картометрический метод	5.0	-
193	467570.86	1354199.62	Картометрический метод	5.0	-
194	467570.28	1354200.16	Картометрический метод	5.0	-
195	467605.20	1354235.97	Картометрический метод	5.0	-
196	467590.36	1354239.40	Картометрический метод	5.0	-
197	467594.39	1354244.00	Картометрический метод	5.0	-
198	467605.30	1354259.83	Картометрический метод	5.0	-

2. Сведения о характерных точках границ объекта					
Обозначение характерных точек границ	Координаты, м		Метод определения координат характерной точки	Средняя квадратическая погрешность положения характерной точки (Mt), м	Описание обозначения точки на местности (при наличии)
	X	Y			
1	2	3	4	5	6
199	467612.74	1354271.88	Картометрический метод	5.0	-
200	467613.36	1354271.07	Картометрический метод	5.0	-
201	467614.06	1354272.22	Картометрический метод	5.0	-
202	467693.77	1354402.83	Картометрический метод	5.0	-
203	467693.77	1354402.83	Картометрический метод	5.0	-
204	467692.27	1354403.72	Картометрический метод	5.0	-
205	467718.89	1354448.52	Картометрический метод	5.0	-
206	467740.69	1354494.55	Картометрический метод	5.0	-
207	467765.34	1354545.27	Картометрический метод	5.0	-
208	467768.59	1354559.13	Картометрический метод	5.0	-
209	467767.11	1354566.85	Картометрический метод	5.0	-
210	467747.73	1354599.11	Картометрический метод	5.0	-
211	467738.54	1354612.47	Картометрический метод	5.0	-
212	467731.14	1354624.06	Картометрический метод	5.0	-
115	467709.31	1354659.09	Картометрический метод	5.0	-
213	467688.95	1355819.88	Картометрический метод	5.0	-
214	467658.39	1355815.48	Картометрический метод	5.0	-
215	467656.22	1355809.59	Картометрический метод	5.0	-
216	467642.43	1355807.60	Картометрический метод	5.0	-
217	467635.68	1355809.65	Картометрический метод	5.0	-
218	467632.79	1355801.93	Картометрический метод	5.0	-
219	467628.55	1355792.85	Картометрический метод	5.0	-
220	467621.76	1355758.08	Картометрический метод	5.0	-
221	467636.22	1355748.47	Картометрический метод	5.0	-
222	467647.40	1355730.69	Картометрический метод	5.0	-
223	467653.57	1355745.36	Картометрический метод	5.0	-

2. Сведения о характерных точках границ объекта					
Обозначение характерных точек границ	Координаты, м		Метод определения координат характерной точки	Средняя квадратическая погрешность положения характерной точки (Mt), м	Описание обозначения точки на местности (при наличии)
	X	Y			
1	2	3	4	5	6
224	467661.42	1355764.05	Картометрический метод	5.0	-
225	467672.97	1355758.60	Картометрический метод	5.0	-
226	467677.04	1355756.67	Картометрический метод	5.0	-
227	467675.38	1355752.17	Картометрический метод	5.0	-
228	467677.44	1355735.75	Картометрический метод	5.0	-
229	467677.06	1355734.10	Картометрический метод	5.0	-
230	467673.78	1355719.63	Картометрический метод	5.0	-
231	467676.23	1355714.72	Картометрический метод	5.0	-
232	467696.05	1355705.86	Картометрический метод	5.0	-
233	467696.12	1355705.83	Картометрический метод	5.0	-
234	467711.14	1355699.12	Картометрический метод	5.0	-
235	467720.20	1355690.39	Картометрический метод	5.0	-
236	467730.92	1355680.07	Картометрический метод	5.0	-
237	467738.72	1355674.06	Картометрический метод	5.0	-
238	467746.81	1355667.84	Картометрический метод	5.0	-
239	467749.96	1355665.42	Картометрический метод	5.0	-
240	467768.18	1355657.52	Картометрический метод	5.0	-
241	467771.94	1355655.89	Картометрический метод	5.0	-
242	467786.59	1355654.42	Картометрический метод	5.0	-
243	467803.53	1355661.75	Картометрический метод	5.0	-
244	467840.07	1355677.14	Картометрический метод	5.0	-
245	467863.30	1355679.62	Картометрический метод	5.0	-
246	467865.71	1355687.29	Картометрический метод	5.0	-
247	467886.78	1355690.74	Картометрический метод	5.0	-
248	467892.54	1355706.42	Картометрический метод	5.0	-
249	467904.25	1355723.07	Картометрический метод	5.0	-

2. Сведения о характерных точках границ объекта					
Обозначение характерных точек границ	Координаты, м		Метод определения координат характерной точки	Средняя квадратическая погрешность положения характерной точки (Mt), м	Описание обозначения точки на местности (при наличии)
	X	Y			
1	2	3	4	5	6
250	467857.41	1355764.25	Картометрический метод	5.0	-
251	467851.75	1355773.55	Картометрический метод	5.0	-
252	467830.74	1355781.28	Картометрический метод	5.0	-
253	467798.22	1355785.94	Картометрический метод	5.0	-
254	467766.28	1355797.68	Картометрический метод	5.0	-
255	467706.03	1355822.35	Картометрический метод	5.0	-
256	467696.25	1355820.94	Картометрический метод	5.0	-
257	467688.95	1355819.89	Картометрический метод	5.0	-
213	467688.95	1355819.88	Картометрический метод	5.0	-
258	467664.62	1356183.25	Картометрический метод	5.0	-
259	467654.43	1356186.62	Картометрический метод	5.0	-
260	467628.43	1356199.80	Картометрический метод	5.0	-
261	467585.16	1356221.75	Картометрический метод	5.0	-
262	467550.14	1356239.51	Картометрический метод	5.0	-
263	467543.66	1356242.80	Картометрический метод	5.0	-
264	467516.57	1356264.39	Картометрический метод	5.0	-
265	467494.00	1356284.29	Картометрический метод	5.0	-
266	467484.74	1356273.79	Картометрический метод	5.0	-
267	467496.70	1356246.77	Картометрический метод	5.0	-
268	467507.30	1356233.47	Картометрический метод	5.0	-
269	467516.80	1356214.12	Картометрический метод	5.0	-
270	467521.43	1356209.38	Картометрический метод	5.0	-
271	467527.28	1356203.39	Картометрический метод	5.0	-
272	467539.54	1356173.04	Картометрический метод	5.0	-
273	467541.59	1356167.96	Картометрический метод	5.0	-
274	467562.06	1356138.98	Картометрический метод	5.0	-

2. Сведения о характерных точках границ объекта					
Обозначение характерных точек границ	Координаты, м		Метод определения координат характерной точки	Средняя квадратическая погрешность положения характерной точки (Mt), м	Описание обозначения точки на местности (при наличии)
	X	Y			
1	2	3	4	5	6
275	467574.36	1356131.95	Картометрический метод	5.0	-
276	467577.02	1356130.43	Картометрический метод	5.0	-
277	467589.84	1356123.10	Картометрический метод	5.0	-
278	467593.43	1356077.07	Картометрический метод	5.0	-
279	467597.08	1356075.26	Картометрический метод	5.0	-
280	467636.38	1356055.85	Картометрический метод	5.0	-
281	467643.60	1356052.28	Картометрический метод	5.0	-
282	467650.85	1356031.49	Картометрический метод	5.0	-
283	467650.05	1356026.97	Картометрический метод	5.0	-
284	467648.47	1356018.07	Картометрический метод	5.0	-
285	467663.43	1355979.65	Картометрический метод	5.0	-
286	467661.39	1355965.01	Картометрический метод	5.0	-
287	467680.57	1355955.67	Картометрический метод	5.0	-
288	467682.99	1355958.77	Картометрический метод	5.0	-
289	467691.14	1355969.21	Картометрический метод	5.0	-
290	467703.33	1355970.64	Картометрический метод	5.0	-
291	467715.76	1355972.09	Картометрический метод	5.0	-
292	467728.80	1355967.35	Картометрический метод	5.0	-
293	467736.91	1355964.41	Картометрический метод	5.0	-
294	467744.15	1355956.04	Картометрический метод	5.0	-
295	467761.53	1355967.02	Картометрический метод	5.0	-
296	467765.53	1355969.55	Картометрический метод	5.0	-
297	467769.41	1355972.00	Картометрический метод	5.0	-
298	467792.71	1355966.47	Картометрический метод	5.0	-
299	467797.47	1355965.34	Картометрический метод	5.0	-
300	467807.46	1355943.96	Картометрический метод	5.0	-

2. Сведения о характерных точках границ объекта					
Обозначение характерных точек границ	Координаты, м		Метод определения координат характерной точки	Средняя квадратическая погрешность положения характерной точки (Mt), м	Описание обозначения точки на местности (при наличии)
	X	Y			
1	2	3	4	5	6
301	467825.68	1355945.54	Картометрический метод	5.0	-
302	467825.98	1355945.57	Картометрический метод	5.0	-
303	467855.48	1355952.65	Картометрический метод	5.0	-
304	467857.73	1355953.79	Картометрический метод	5.0	-
305	467900.29	1355975.42	Картометрический метод	5.0	-
306	467904.20	1355974.43	Картометрический метод	5.0	-
307	467919.16	1355970.62	Картометрический метод	5.0	-
308	467928.34	1355968.28	Картометрический метод	5.0	-
309	467958.43	1355974.77	Картометрический метод	5.0	-
310	467986.81	1355974.83	Картометрический метод	5.0	-
311	467993.99	1355986.85	Картометрический метод	5.0	-
312	467973.12	1355999.31	Картометрический метод	5.0	-
313	467933.26	1356023.11	Картометрический метод	5.0	-
314	467929.09	1356025.60	Картометрический метод	5.0	-
315	467894.63	1356046.18	Картометрический метод	5.0	-
316	467858.43	1356067.80	Картометрический метод	5.0	-
317	467824.90	1356087.81	Картометрический метод	5.0	-
318	467789.28	1356109.09	Картометрический метод	5.0	-
319	467756.60	1356128.60	Картометрический метод	5.0	-
320	467752.96	1356133.46	Картометрический метод	5.0	-
321	467732.45	1356160.84	Картометрический метод	5.0	-
322	467691.69	1356174.31	Картометрический метод	5.0	-
258	467664.62	1356183.25	Картометрический метод	5.0	-
323	467951.37	1355450.77	Картометрический метод	5.0	-
324	467944.88	1355465.57	Картометрический метод	5.0	-
325	467945.24	1355467.28	Картометрический метод	5.0	-

2. Сведения о характерных точках границ объекта					
Обозначение характерных точек границ	Координаты, м		Метод определения координат характерной точки	Средняя квадратическая погрешность положения характерной точки (Mt), м	Описание обозначения точки на местности (при наличии)
	X	Y			
1	2	3	4	5	6
326	467958.32	1355529.10	Картометрический метод	5.0	-
327	467958.13	1355529.22	Картометрический метод	5.0	-
328	467966.10	1355579.70	Картометрический метод	5.0	-
329	467931.48	1355588.58	Картометрический метод	5.0	-
330	467933.09	1355593.14	Картометрический метод	5.0	-
331	467887.37	1355601.84	Картометрический метод	5.0	-
332	467849.10	1355606.45	Картометрический метод	5.0	-
333	467794.30	1355613.34	Картометрический метод	5.0	-
334	467737.72	1355620.31	Картометрический метод	5.0	-
335	467736.87	1355617.22	Картометрический метод	5.0	-
336	467735.29	1355611.48	Картометрический метод	5.0	-
337	467734.41	1355608.26	Картометрический метод	5.0	-
338	467753.54	1355599.53	Картометрический метод	5.0	-
339	467795.50	1355579.65	Картометрический метод	5.0	-
340	467838.57	1355550.99	Картометрический метод	5.0	-
341	467849.58	1355538.44	Картометрический метод	5.0	-
342	467869.82	1355516.49	Картометрический метод	5.0	-
343	467906.94	1355485.05	Картометрический метод	5.0	-
344	467928.09	1355465.25	Картометрический метод	5.0	-
345	467937.59	1355455.50	Картометрический метод	5.0	-
346	467948.17	1355447.74	Картометрический метод	5.0	-
347	467956.18	1355439.58	Картометрический метод	5.0	-
348	467965.95	1355433.59	Картометрический метод	5.0	-
349	467976.23	1355426.23	Картометрический метод	5.0	-
350	467987.71	1355417.75	Картометрический метод	5.0	-
351	468028.54	1355487.49	Картометрический метод	5.0	-

2. Сведения о характерных точках границ объекта					
Обозначение характерных точек границ	Координаты, м		Метод определения координат характерной точки	Средняя квадратическая погрешность положения характерной точки (Mt), м	Описание обозначения точки на местности (при наличии)
	X	Y			
1	2	3	4	5	6
352	467967.25	1355503.54	Картометрический метод	5.0	-
353	467952.99	1355447.31	Картометрический метод	5.0	-
323	467951.37	1355450.77	Картометрический метод	5.0	-
354	467987.95	1355571.36	Картометрический метод	5.0	-
355	467972.60	1355511.28	Картометрический метод	5.0	-
356	468003.85	1355503.30	Картометрический метод	5.0	-
357	468035.00	1355495.34	Картометрический метод	5.0	-
358	468042.94	1355526.42	Картометрический метод	5.0	-
359	468055.32	1355524.27	Картометрический метод	5.0	-
360	468062.54	1355552.55	Картометрический метод	5.0	-
361	468049.97	1355555.72	Картометрический метод	5.0	-
362	468019.17	1355563.48	Картометрический метод	5.0	-
354	467987.95	1355571.36	Картометрический метод	5.0	-
363	468062.22	1355447.42	Картометрический метод	5.0	-
364	468047.78	1355387.86	Картометрический метод	5.0	-
365	468053.11	1355385.78	Картометрический метод	5.0	-
366	468059.98	1355383.10	Картометрический метод	5.0	-
367	468059.68	1355382.00	Картометрический метод	5.0	-
368	468063.92	1355397.44	Картометрический метод	5.0	-
369	468065.28	1355405.44	Картометрический метод	5.0	-
370	468062.41	1355409.57	Картометрический метод	5.0	-
371	468061.61	1355420.75	Картометрический метод	5.0	-
372	468065.05	1355433.78	Картометрический метод	5.0	-
373	468067.80	1355444.19	Картометрический метод	5.0	-
374	468075.47	1355454.27	Картометрический метод	5.0	-
375	468079.44	1355459.47	Картометрический метод	5.0	-

2. Сведения о характерных точках границ объекта					
Обозначение характерных точек границ	Координаты, м		Метод определения координат характерной точки	Средняя квадратическая погрешность положения характерной точки (Mt), м	Описание обозначения точки на местности (при наличии)
	X	Y			
1	2	3	4	5	6
376	468108.41	1355474.83	Картометрический метод	5.0	-
377	468108.41	1355474.83	Картометрический метод	5.0	-
378	468108.10	1355475.15	Картометрический метод	5.0	-
379	468098.24	1355485.09	Картометрический метод	5.0	-
363	468062.22	1355447.42	Картометрический метод	5.0	-
380	468097.91	1355891.81	Картометрический метод	5.0	-
381	468052.22	1355929.83	Картометрический метод	5.0	-
382	468026.07	1355946.64	Картометрический метод	5.0	-
383	468021.45	1355948.06	Картометрический метод	5.0	-
384	467990.55	1355957.53	Картометрический метод	5.0	-
385	467931.93	1355957.67	Картометрический метод	5.0	-
386	467931.07	1355957.67	Картометрический метод	5.0	-
387	467906.55	1355954.17	Картометрический метод	5.0	-
388	467878.34	1355948.52	Картометрический метод	5.0	-
389	467879.55	1355947.97	Картометрический метод	5.0	-
390	467879.68	1355947.90	Картометрический метод	5.0	-
391	467882.77	1355946.36	Картометрический метод	5.0	-
392	467883.57	1355945.94	Картометрический метод	5.0	-
393	467884.63	1355945.37	Картометрический метод	5.0	-
394	467885.42	1355944.93	Картометрический метод	5.0	-
395	467886.58	1355944.23	Картометрический метод	5.0	-
396	467888.09	1355943.26	Картометрический метод	5.0	-
397	467888.60	1355942.93	Картометрический метод	5.0	-
398	467889.20	1355942.52	Картометрический метод	5.0	-
399	467894.47	1355938.81	Картометрический метод	5.0	-
400	467895.47	1355938.08	Картометрический метод	5.0	-

2. Сведения о характерных точках границ объекта					
Обозначение характерных точек границ	Координаты, м		Метод определения координат характерной точки	Средняя квадратическая погрешность положения характерной точки (Mt), м	Описание обозначения точки на местности (при наличии)
	X	Y			
1	2	3	4	5	6
401	467895.56	1355938.00	Картометрический метод	5.0	-
402	467896.99	1355936.90	Картометрический метод	5.0	-
403	467898.15	1355935.95	Картометрический метод	5.0	-
404	467906.22	1355929.04	Картометрический метод	5.0	-
405	467908.06	1355927.45	Картометрический метод	5.0	-
406	467908.32	1355927.23	Картометрический метод	5.0	-
407	467909.75	1355925.89	Картометрический метод	5.0	-
408	467909.86	1355925.78	Картометрический метод	5.0	-
409	467912.17	1355923.45	Картометрический метод	5.0	-
410	467913.40	1355922.13	Картометрический метод	5.0	-
411	467913.81	1355921.63	Картометрический метод	5.0	-
412	467914.31	1355921.04	Картометрический метод	5.0	-
413	467914.94	1355920.25	Картометрический метод	5.0	-
414	467915.28	1355919.82	Картометрический метод	5.0	-
415	467915.41	1355919.64	Картометрический метод	5.0	-
416	467919.52	1355914.21	Картометрический метод	5.0	-
417	467920.53	1355912.79	Картометрический метод	5.0	-
418	467920.59	1355912.70	Картометрический метод	5.0	-
419	467921.95	1355910.64	Картометрический метод	5.0	-
420	467922.93	1355909.06	Картометрический метод	5.0	-
421	467923.75	1355907.54	Картометрический метод	5.0	-
422	467924.78	1355905.49	Картометрический метод	5.0	-
423	467924.89	1355905.28	Картометрический метод	5.0	-
424	467925.51	1355903.93	Картометрический метод	5.0	-
425	467928.24	1355897.64	Картометрический метод	5.0	-
426	467928.42	1355897.19	Картометрический метод	5.0	-

2. Сведения о характерных точках границ объекта					
Обозначение характерных точек границ	Координаты, м		Метод определения координат характерной точки	Средняя квадратическая погрешность положения характерной точки (Mt), м	Описание обозначения точки на местности (при наличии)
	X	Y			
1	2	3	4	5	6
427	467928.58	1355896.81	Картометрический метод	5.0	-
428	467929.02	1355895.70	Картометрический метод	5.0	-
429	467929.56	1355894.25	Картометрический метод	5.0	-
430	467930.04	1355892.68	Картометрический метод	5.0	-
431	467930.87	1355889.73	Картометрический метод	5.0	-
432	467930.95	1355889.42	Картометрический метод	5.0	-
433	467931.40	1355887.51	Картометрический метод	5.0	-
434	467931.40	1355887.47	Картометрический метод	5.0	-
435	467932.31	1355882.89	Картометрический метод	5.0	-
436	467932.62	1355880.98	Картометрический метод	5.0	-
437	467932.75	1355879.85	Картометрический метод	5.0	-
438	467933.09	1355876.17	Картометрический метод	5.0	-
439	467933.16	1355875.35	Картометрический метод	5.0	-
440	467933.22	1355872.88	Картометрический метод	5.0	-
441	467933.21	1355872.19	Картометрический метод	5.0	-
442	467933.19	1355871.67	Картометрический метод	5.0	-
443	467932.89	1355862.79	Картометрический метод	5.0	-
444	467932.84	1355861.85	Картометрический метод	5.0	-
445	467932.74	1355860.69	Картометрический метод	5.0	-
446	467932.45	1355857.90	Картометрический метод	5.0	-
447	467932.36	1355857.11	Картометрический метод	5.0	-
448	467932.04	1355855.17	Картометрический метод	5.0	-
449	467931.61	1355853.34	Картометрический метод	5.0	-
450	467930.75	1355850.07	Картометрический метод	5.0	-
451	467930.73	1355849.99	Картометрический метод	5.0	-
452	467930.16	1355848.11	Картометрический метод	5.0	-

2. Сведения о характерных точках границ объекта					
Обозначение характерных точек границ	Координаты, м		Метод определения координат характерной точки	Средняя квадратическая погрешность положения характерной точки (Mt), м	Описание обозначения точки на местности (при наличии)
	X	Y			
1	2	3	4	5	6
453	467929.99	1355847.64	Картометрический метод	5.0	-
454	467928.50	1355843.49	Картометрический метод	5.0	-
455	467927.98	1355842.12	Картометрический метод	5.0	-
456	467927.47	1355840.96	Картометрический метод	5.0	-
457	467925.98	1355837.75	Картометрический метод	5.0	-
458	467925.68	1355837.12	Картометрический метод	5.0	-
459	467924.75	1355835.39	Картометрический метод	5.0	-
460	467923.71	1355833.72	Картометрический метод	5.0	-
461	467923.71	1355833.72	Картометрический метод	5.0	-
462	467922.26	1355831.54	Картометрический метод	5.0	-
463	467921.12	1355829.95	Картометрический метод	5.0	-
464	467921.11	1355829.95	Картометрический метод	5.0	-
465	467915.70	1355822.89	Картометрический метод	5.0	-
466	467915.55	1355822.70	Картометрический метод	5.0	-
467	467915.48	1355822.61	Картометрический метод	5.0	-
468	467915.00	1355821.11	Картометрический метод	5.0	-
469	467919.34	1355811.37	Картометрический метод	5.0	-
470	467925.70	1355800.26	Картометрический метод	5.0	-
471	467930.17	1355793.54	Картометрический метод	5.0	-
472	467942.07	1355777.92	Картометрический метод	5.0	-
473	467951.97	1355766.44	Картометрический метод	5.0	-
474	467974.54	1355741.08	Картометрический метод	5.0	-
475	467974.68	1355740.92	Картометрический метод	5.0	-
476	467974.82	1355740.75	Картометрический метод	5.0	-
477	467975.20	1355740.31	Картометрический метод	5.0	-
478	467975.88	1355739.50	Картометрический метод	5.0	-

2. Сведения о характерных точках границ объекта					
Обозначение характерных точек границ	Координаты, м		Метод определения координат характерной точки	Средняя квадратическая погрешность положения характерной точки (Mt), м	Описание обозначения точки на местности (при наличии)
	X	Y			
1	2	3	4	5	6
479	467976.41	1355738.84	Картометрический метод	5.0	-
480	467976.80	1355738.34	Картометрический метод	5.0	-
481	467987.27	1355724.74	Картометрический метод	5.0	-
482	467987.30	1355724.70	Картометрический метод	5.0	-
483	467987.92	1355723.86	Картометрический метод	5.0	-
484	467988.77	1355722.67	Картометрический метод	5.0	-
485	467989.29	1355721.92	Картометрический метод	5.0	-
486	467989.39	1355721.77	Картометрический метод	5.0	-
487	467994.13	1355714.58	Картометрический метод	5.0	-
488	467994.65	1355713.76	Картометрический метод	5.0	-
489	467995.33	1355712.66	Картометрический метод	5.0	-
490	467995.74	1355711.96	Картометрический метод	5.0	-
491	467995.89	1355711.70	Картометрический метод	5.0	-
492	468002.27	1355700.39	Картометрический метод	5.0	-
493	468002.67	1355699.67	Картометрический метод	5.0	-
494	468003.17	1355698.71	Картометрический метод	5.0	-
495	468003.54	1355697.99	Картометрический метод	5.0	-
496	468009.97	1355684.99	Картометрический метод	5.0	-
497	468011.85	1355685.03	Картометрический метод	5.0	-
498	468012.48	1355685.04	Картометрический метод	5.0	-
499	468014.44	1355684.97	Картометрический метод	5.0	-
500	468014.46	1355684.97	Картометрический метод	5.0	-
501	468017.52	1355684.77	Картометрический метод	5.0	-
502	468019.46	1355684.58	Картометрический метод	5.0	-
503	468019.82	1355684.53	Картометрический метод	5.0	-
504	468028.30	1355683.31	Картометрический метод	5.0	-

2. Сведения о характерных точках границ объекта					
Обозначение характерных точек границ	Координаты, м		Метод определения координат характерной точки	Средняя квадратическая погрешность положения характерной точки (Mt), м	Описание обозначения точки на местности (при наличии)
	X	Y			
1	2	3	4	5	6
505	468028.76	1355683.24	Картометрический метод	5.0	-
506	468029.38	1355683.14	Картометрический метод	5.0	-
507	468030.49	1355682.94	Картометрический метод	5.0	-
508	468031.32	1355682.76	Картометрический метод	5.0	-
509	468033.27	1355682.32	Картометрический метод	5.0	-
510	468034.35	1355682.05	Картометрический метод	5.0	-
511	468034.72	1355681.95	Картометрический метод	5.0	-
512	468038.85	1355680.79	Картометрический метод	5.0	-
513	468039.92	1355680.46	Картометрический метод	5.0	-
514	468041.34	1355680.00	Картометрический метод	5.0	-
515	468041.78	1355679.86	Картометрический метод	5.0	-
516	468043.62	1355679.17	Картометрический метод	5.0	-
517	468043.93	1355679.04	Картометрический метод	5.0	-
518	468045.96	1355678.17	Картометрический метод	5.0	-
519	468047.43	1355677.49	Картометрический метод	5.0	-
520	468047.46	1355677.48	Картометрический метод	5.0	-
521	468051.17	1355675.64	Картометрический метод	5.0	-
522	468053.65	1355674.42	Картометрический метод	5.0	-
523	468055.21	1355673.59	Картометрический метод	5.0	-
524	468057.27	1355672.42	Картометрический метод	5.0	-
525	468057.40	1355672.34	Картометрический метод	5.0	-
526	468059.07	1355671.30	Картометрический метод	5.0	-
527	468060.24	1355670.48	Картометрический метод	5.0	-
528	468062.14	1355669.07	Картометрический метод	5.0	-
529	468062.57	1355668.75	Картометрический метод	5.0	-
530	468063.76	1355667.78	Картометрический метод	5.0	-

2. Сведения о характерных точках границ объекта					
Обозначение характерных точек границ	Координаты, м		Метод определения координат характерной точки	Средняя квадратическая погрешность положения характерной точки (Mt), м	Описание обозначения точки на местности (при наличии)
	X	Y			
1	2	3	4	5	6
531	468064.09	1355667.51	Картометрический метод	5.0	-
532	468064.86	1355666.80	Картометрический метод	5.0	-
533	468066.58	1355665.18	Картометрический метод	5.0	-
534	468067.24	1355664.54	Картометрический метод	5.0	-
535	468067.84	1355663.93	Картометрический метод	5.0	-
536	468070.27	1355661.35	Картометрический метод	5.0	-
537	468071.02	1355660.53	Картометрический метод	5.0	-
538	468071.92	1355659.46	Картометрический метод	5.0	-
539	468074.00	1355656.85	Картометрический метод	5.0	-
540	468074.34	1355656.41	Картометрический метод	5.0	-
541	468075.49	1355654.81	Картометрический метод	5.0	-
542	468076.53	1355653.14	Картометрический метод	5.0	-
543	468076.78	1355652.69	Картометрический метод	5.0	-
544	468078.40	1355649.78	Картометрический метод	5.0	-
545	468079.07	1355648.50	Картометрический метод	5.0	-
546	468079.52	1355647.54	Картометрический метод	5.0	-
547	468080.49	1355645.39	Картометрический метод	5.0	-
548	468080.85	1355644.56	Картометрический метод	5.0	-
549	468080.92	1355644.37	Картометрический метод	5.0	-
550	468081.31	1355643.42	Картометрический метод	5.0	-
551	468081.86	1355643.59	Картометрический метод	5.0	-
552	468088.28	1355645.52	Картометрический метод	5.0	-
553	468089.15	1355645.77	Картометрический метод	5.0	-
554	468089.98	1355645.98	Картометрический метод	5.0	-
555	468092.26	1355646.52	Картометрический метод	5.0	-
556	468093.34	1355646.75	Картометрический метод	5.0	-

2. Сведения о характерных точках границ объекта					
Обозначение характерных точек границ	Координаты, м		Метод определения координат характерной точки	Средняя квадратическая погрешность положения характерной точки (Mt), м	Описание обозначения точки на местности (при наличии)
	X	Y			
1	2	3	4	5	6
557	468094.90	1355647.01	Картометрический метод	5.0	-
558	468094.87	1355647.73	Картометрический метод	5.0	-
559	468094.87	1355648.02	Картометрический метод	5.0	-
560	468094.96	1355656.96	Картометрический метод	5.0	-
561	468095.02	1355658.63	Картометрический метод	5.0	-
562	468095.09	1355659.43	Картометрический метод	5.0	-
563	468095.39	1355662.71	Картометрический метод	5.0	-
564	468095.52	1355663.87	Картометрический метод	5.0	-
565	468095.84	1355665.80	Картометрический метод	5.0	-
566	468095.87	1355665.94	Картометрический метод	5.0	-
567	468096.08	1355666.98	Картометрический метод	5.0	-
568	468096.25	1355667.75	Картометрический метод	5.0	-
569	468097.24	1355672.05	Картометрический метод	5.0	-
570	468097.49	1355673.05	Картометрический метод	5.0	-
571	468097.71	1355673.82	Картометрический метод	5.0	-
572	468098.40	1355676.15	Картометрический метод	5.0	-
573	468098.75	1355677.26	Картометрический метод	5.0	-
574	468099.44	1355679.10	Картометрический метод	5.0	-
575	468099.58	1355679.42	Картометрический метод	5.0	-
576	468100.44	1355681.44	Картометрический метод	5.0	-
577	468101.12	1355682.91	Картометрический метод	5.0	-
578	468101.14	1355682.95	Картометрический метод	5.0	-
579	468104.05	1355688.83	Картометрический метод	5.0	-
580	468104.49	1355689.69	Картометрический метод	5.0	-
581	468105.09	1355690.82	Картометрический метод	5.0	-
582	468105.56	1355691.66	Картометрический метод	5.0	-

2. Сведения о характерных точках границ объекта					
Обозначение характерных точек границ	Координаты, м		Метод определения координат характерной точки	Средняя квадратическая погрешность положения характерной точки (Mt), м	Описание обозначения точки на местности (при наличии)
	X	Y			
1	2	3	4	5	6
583	468106.60	1355693.33	Картометрический метод	5.0	-
584	468106.73	1355693.53	Картометрический метод	5.0	-
585	468108.38	1355695.95	Картометрический метод	5.0	-
586	468109.39	1355697.35	Картометрический метод	5.0	-
587	468109.68	1355697.72	Картометрический метод	5.0	-
588	468110.26	1355698.45	Картометрический метод	5.0	-
589	468110.28	1355698.50	Картометрический метод	5.0	-
590	468110.51	1355699.08	Картометрический метод	5.0	-
591	468111.84	1355702.31	Картометрический метод	5.0	-
592	468111.86	1355702.37	Картометрический метод	5.0	-
593	468112.55	1355703.91	Картометрический метод	5.0	-
594	468113.57	1355706.02	Картометрический метод	5.0	-
595	468113.69	1355706.26	Картометрический метод	5.0	-
596	468114.61	1355707.99	Картометрический метод	5.0	-
597	468115.27	1355709.08	Картометрический метод	5.0	-
598	468116.53	1355711.05	Картометрический метод	5.0	-
599	468116.90	1355711.63	Картометрический метод	5.0	-
600	468118.05	1355713.23	Картометрический метод	5.0	-
601	468118.58	1355713.90	Картометрический метод	5.0	-
602	468120.05	1355715.71	Картометрический метод	5.0	-
603	468120.77	1355716.56	Картометрический метод	5.0	-
604	468121.20	1355717.04	Картометрический метод	5.0	-
605	468123.61	1355719.68	Картометрический метод	5.0	-
606	468124.33	1355720.43	Картометрический метод	5.0	-
607	468124.45	1355721.17	Картометрический метод	5.0	-
608	468124.98	1355724.20	Картометрический метод	5.0	-

2. Сведения о характерных точках границ объекта					
Обозначение характерных точек границ	Координаты, м		Метод определения координат характерной точки	Средняя квадратическая погрешность положения характерной точки (Mt), м	Описание обозначения точки на местности (при наличии)
	X	Y			
1	2	3	4	5	6
609	468125.11	1355724.88	Картометрический метод	5.0	-
610	468125.56	1355726.79	Картометрический метод	5.0	-
611	468126.13	1355728.67	Картометрический метод	5.0	-
612	468126.13	1355728.67	Картометрический метод	5.0	-
613	468127.11	1355731.58	Картометрический метод	5.0	-
614	468127.81	1355733.42	Картометрический метод	5.0	-
615	468128.62	1355735.20	Картометрический метод	5.0	-
616	468128.93	1355735.82	Картометрический метод	5.0	-
617	468130.35	1355738.55	Картометрический метод	5.0	-
618	468130.96	1355739.66	Картометрический метод	5.0	-
619	468131.50	1355740.55	Картометрический метод	5.0	-
620	468133.41	1355743.62	Картометрический метод	5.0	-
621	468133.92	1355744.39	Картометрический метод	5.0	-
622	468134.59	1355745.36	Картометрический метод	5.0	-
623	468136.23	1355747.62	Картометрический метод	5.0	-
624	468136.70	1355748.25	Картометрический метод	5.0	-
625	468137.95	1355749.77	Картометрический метод	5.0	-
626	468139.25	1355751.16	Картометрический метод	5.0	-
627	468141.65	1355753.58	Картометрический метод	5.0	-
628	468141.70	1355753.62	Картометрический метод	5.0	-
629	468143.13	1355754.96	Картометрический метод	5.0	-
630	468143.54	1355755.31	Картометрический метод	5.0	-
631	468145.46	1355756.93	Картометрический метод	5.0	-
632	468146.56	1355757.82	Картометрический метод	5.0	-
633	468147.59	1355758.58	Картометрический метод	5.0	-
634	468150.48	1355760.60	Картометрический метод	5.0	-

2. Сведения о характерных точках границ объекта					
Обозначение характерных точек границ	Координаты, м		Метод определения координат характерной точки	Средняя квадратическая погрешность положения характерной точки (Mt), м	Описание обозначения точки на местности (при наличии)
	X	Y			
1	2	3	4	5	6
635	468151.04	1355760.99	Картометрический метод	5.0	-
636	468152.71	1355762.03	Картометрический метод	5.0	-
637	468153.49	1355762.46	Картометрический метод	5.0	-
638	468154.54	1355763.03	Картометрический метод	5.0	-
639	468155.33	1355763.44	Картометрический метод	5.0	-
640	468159.53	1355765.54	Картометрический метод	5.0	-
641	468159.69	1355765.62	Картометрический метод	5.0	-
642	468161.10	1355766.27	Картометрический метод	5.0	-
643	468163.21	1355767.18	Картометрический метод	5.0	-
644	468163.59	1355767.34	Картометрический метод	5.0	-
645	468163.86	1355767.44	Картометрический метод	5.0	-
646	468165.32	1355767.99	Картометрический метод	5.0	-
647	468166.00	1355768.23	Картометрический метод	5.0	-
648	468166.11	1355768.27	Картометрический метод	5.0	-
649	468166.52	1355768.40	Картометрический метод	5.0	-
650	468169.26	1355769.29	Картометрический метод	5.0	-
651	468175.72	1355771.38	Картометрический метод	5.0	-
652	468177.19	1355771.81	Картометрический метод	5.0	-
653	468177.71	1355771.95	Картометрический метод	5.0	-
654	468180.39	1355772.61	Картометрический метод	5.0	-
655	468181.78	1355772.92	Картометрический метод	5.0	-
656	468181.84	1355772.93	Картометрический метод	5.0	-
657	468134.88	1355845.28	Картометрический метод	5.0	-
658	468107.16	1355880.16	Картометрический метод	5.0	-
380	468097.91	1355891.81	Картометрический метод	5.0	-
659	468178.93	1355685.73	Картометрический метод	5.0	-

2. Сведения о характерных точках границ объекта					
Обозначение характерных точек границ	Координаты, м		Метод определения координат характерной точки	Средняя квадратическая погрешность положения характерной точки (Mt), м	Описание обозначения точки на местности (при наличии)
	X	Y			
1	2	3	4	5	6
660	468176.72	1355684.44	Картометрический метод	5.0	-
661	468174.47	1355682.07	Картометрический метод	5.0	-
662	468163.48	1355670.49	Картометрический метод	5.0	-
663	468160.08	1355666.31	Картометрический метод	5.0	-
664	468159.56	1355665.67	Картометрический метод	5.0	-
665	468159.54	1355665.14	Картометрический метод	5.0	-
666	468158.94	1355652.14	Картометрический метод	5.0	-
667	468160.01	1355639.43	Картометрический метод	5.0	-
668	468162.41	1355631.70	Картометрический метод	5.0	-
669	468166.91	1355627.24	Картометрический метод	5.0	-
670	468175.78	1355622.19	Картометрический метод	5.0	-
671	468177.79	1355616.33	Картометрический метод	5.0	-
672	468177.92	1355612.61	Картометрический метод	5.0	-
673	468181.95	1355618.17	Картометрический метод	5.0	-
674	468183.09	1355624.26	Картометрический метод	5.0	-
675	468186.25	1355628.16	Картометрический метод	5.0	-
676	468191.71	1355629.79	Картометрический метод	5.0	-
677	468191.26	1355634.19	Картометрический метод	5.0	-
678	468187.31	1355638.40	Картометрический метод	5.0	-
679	468179.64	1355642.76	Картометрический метод	5.0	-
680	468178.91	1355650.82	Картометрический метод	5.0	-
681	468178.80	1355657.68	Картометрический метод	5.0	-
682	468189.78	1355669.18	Картометрический метод	5.0	-
683	468193.71	1355671.28	Картометрический метод	5.0	-
684	468199.77	1355675.69	Картометрический метод	5.0	-
685	468183.08	1355676.51	Картометрический метод	5.0	-

2. Сведения о характерных точках границ объекта					
Обозначение характерных точек границ	Координаты, м		Метод определения координат характерной точки	Средняя квадратическая погрешность положения характерной точки (Mt), м	Описание обозначения точки на местности (при наличии)
	X	Y			
1	2	3	4	5	6
659	468178.93	1355685.73	Картометрический метод	5.0	-
686	468225.91	1355160.08	Картометрический метод	5.0	-
687	468222.77	1355162.15	Картометрический метод	5.0	-
688	468201.89	1355175.92	Картометрический метод	5.0	-
689	468178.18	1355172.02	Картометрический метод	5.0	-
690	468176.78	1355165.31	Картометрический метод	5.0	-
691	468171.54	1355140.20	Картометрический метод	5.0	-
692	468185.09	1355132.62	Картометрический метод	5.0	-
693	468197.09	1355129.59	Картометрический метод	5.0	-
694	468209.70	1355126.41	Картометрический метод	5.0	-
695	468224.00	1355126.78	Картометрический метод	5.0	-
696	468224.19	1355121.37	Картометрический метод	5.0	-
697	468224.19	1355121.37	Картометрический метод	5.0	-
698	468224.19	1355121.43	Картометрический метод	5.0	-
699	468248.05	1355123.45	Картометрический метод	5.0	-
700	468282.30	1355126.34	Картометрический метод	5.0	-
701	468306.76	1355129.18	Картометрический метод	5.0	-
702	468316.36	1355135.05	Картометрический метод	5.0	-
703	468326.97	1355141.11	Картометрический метод	5.0	-
704	468311.25	1355140.11	Картометрический метод	5.0	-
705	468295.54	1355147.04	Картометрический метод	5.0	-
706	468274.59	1355154.60	Картометрический метод	5.0	-
707	468235.65	1355153.65	Картометрический метод	5.0	-
686	468225.91	1355160.08	Картометрический метод	5.0	-
708	468033.54	1355973.02	Картометрический метод	5.0	-
709	468030.79	1355960.62	Картометрический метод	5.0	-

2. Сведения о характерных точках границ объекта					
Обозначение характерных точек границ	Координаты, м		Метод определения координат характерной точки	Средняя квадратическая погрешность положения характерной точки (Mt), м	Описание обозначения точки на местности (при наличии)
	X	Y			
1	2	3	4	5	6
710	468043.24	1355953.98	Картометрический метод	5.0	-
711	468058.12	1355942.40	Картометрический метод	5.0	-
712	468058.25	1355942.30	Картометрический метод	5.0	-
713	468080.77	1355921.45	Картометрический метод	5.0	-
714	468119.13	1355875.59	Картометрический метод	5.0	-
715	468156.91	1355824.06	Картометрический метод	5.0	-
716	468159.19	1355820.95	Картометрический метод	5.0	-
717	468159.58	1355820.42	Картометрический метод	5.0	-
718	468269.80	1355839.75	Картометрический метод	5.0	-
719	468295.99	1355844.34	Картометрический метод	5.0	-
720	468345.10	1355878.79	Картометрический метод	5.0	-
721	468368.65	1355889.40	Картометрический метод	5.0	-
722	468351.47	1355895.25	Картометрический метод	5.0	-
723	468275.70	1355907.85	Картометрический метод	5.0	-
724	468190.34	1355926.54	Картометрический метод	5.0	-
725	468146.46	1355945.10	Картометрический метод	5.0	-
726	468097.70	1355955.02	Картометрический метод	5.0	-
708	468033.54	1355973.02	Картометрический метод	5.0	-
727	468358.21	1355068.14	Картометрический метод	5.0	-
728	468343.89	1355046.35	Картометрический метод	5.0	-
729	468382.33	1355021.08	Картометрический метод	5.0	-
730	468396.66	1355042.88	Картометрический метод	5.0	-
731	468391.64	1355046.18	Картометрический метод	5.0	-
727	468358.21	1355068.14	Картометрический метод	5.0	-
732	468202.32	1355756.10	Картометрический метод	5.0	-
733	468201.52	1355752.66	Картометрический метод	5.0	-

2. Сведения о характерных точках границ объекта					
Обозначение характерных точек границ	Координаты, м		Метод определения координат характерной точки	Средняя квадратическая погрешность положения характерной точки (Mt), м	Описание обозначения точки на местности (при наличии)
	X	Y			
1	2	3	4	5	6
734	468203.32	1355745.93	Картометрический метод	5.0	-
735	468219.04	1355748.86	Картометрический метод	5.0	-
736	468244.13	1355753.55	Картометрический метод	5.0	-
737	468282.35	1355760.68	Картометрический метод	5.0	-
738	468301.75	1355787.88	Картометрический метод	5.0	-
739	468326.96	1355796.70	Картометрический метод	5.0	-
740	468344.36	1355792.17	Картометрический метод	5.0	-
741	468352.83	1355789.96	Картометрический метод	5.0	-
742	468367.53	1355782.74	Картометрический метод	5.0	-
743	468369.46	1355781.11	Картометрический метод	5.0	-
744	468387.77	1355765.65	Картометрический метод	5.0	-
745	468416.01	1355781.16	Картометрический метод	5.0	-
746	468447.93	1355786.17	Картометрический метод	5.0	-
747	468447.90	1355787.09	Картометрический метод	5.0	-
748	468447.82	1355793.78	Картометрический метод	5.0	-
749	468447.69	1355793.77	Картометрический метод	5.0	-
750	468447.39	1355803.30	Картометрический метод	5.0	-
751	468444.58	1355892.84	Картометрический метод	5.0	-
752	468425.22	1355893.30	Картометрический метод	5.0	-
753	468406.91	1355891.71	Картометрический метод	5.0	-
754	468406.84	1355891.70	Картометрический метод	5.0	-
755	468394.51	1355889.24	Картометрический метод	5.0	-
756	468379.97	1355883.94	Картометрический метод	5.0	-
757	468372.73	1355881.30	Картометрический метод	5.0	-
758	468363.03	1355877.76	Картометрический метод	5.0	-
759	468346.82	1355869.42	Картометрический метод	5.0	-

2. Сведения о характерных точках границ объекта					
Обозначение характерных точек границ	Координаты, м		Метод определения координат характерной точки	Средняя квадратическая погрешность положения характерной точки (Mt), м	Описание обозначения точки на местности (при наличии)
	X	Y			
1	2	3	4	5	6
760	468328.32	1355857.76	Картометрический метод	5.0	-
761	468317.94	1355849.86	Картометрический метод	5.0	-
762	468302.71	1355838.26	Картометрический метод	5.0	-
763	468291.64	1355831.00	Картометрический метод	5.0	-
764	468285.67	1355827.08	Картометрический метод	5.0	-
765	468264.53	1355813.20	Картометрический метод	5.0	-
766	468262.91	1355811.89	Картометрический метод	5.0	-
767	468246.57	1355798.71	Картометрический метод	5.0	-
768	468217.70	1355775.41	Картометрический метод	5.0	-
769	468210.87	1355768.76	Картометрический метод	5.0	-
732	468202.32	1355756.10	Картометрический метод	5.0	-
770	467784.51	1354754.55	Картометрический метод	5.0	-
771	467742.06	1354737.72	Картометрический метод	5.0	-
772	467728.59	1354721.78	Картометрический метод	5.0	-
773	467727.07	1354717.23	Картометрический метод	5.0	-
774	467719.71	1354696.21	Картометрический метод	5.0	-
775	467715.06	1354678.99	Картометрический метод	5.0	-
776	467714.65	1354670.36	Картометрический метод	5.0	-
777	467716.74	1354662.28	Картометрический метод	5.0	-
778	467737.91	1354628.33	Картометрический метод	5.0	-
779	467745.21	1354616.89	Картометрический метод	5.0	-
780	467754.46	1354603.44	Картометрический метод	5.0	-
781	467774.70	1354569.75	Картометрический метод	5.0	-
782	467776.76	1354558.96	Картометрический метод	5.0	-
783	467772.92	1354542.57	Картометрический метод	5.0	-
784	467747.91	1354491.09	Картометрический метод	5.0	-

2. Сведения о характерных точках границ объекта					
Обозначение характерных точек границ	Координаты, м		Метод определения координат характерной точки	Средняя квадратическая погрешность положения характерной точки (Mt), м	Описание обозначения точки на местности (при наличии)
	X	Y			
1	2	3	4	5	6
785	467725.96	1354444.76	Картометрический метод	5.0	-
786	467703.18	1354406.42	Картометрический метод	5.0	-
787	467721.75	1354408.06	Картометрический метод	5.0	-
788	467736.19	1354410.57	Картометрический метод	5.0	-
789	467752.12	1354412.52	Картометрический метод	5.0	-
790	467784.94	1354414.34	Картометрический метод	5.0	-
791	467838.21	1354419.77	Картометрический метод	5.0	-
792	467856.85	1354423.13	Картометрический метод	5.0	-
793	467876.29	1354425.64	Картометрический метод	5.0	-
794	467889.96	1354425.53	Картометрический метод	5.0	-
795	467908.09	1354426.78	Картометрический метод	5.0	-
796	467930.83	1354428.38	Картометрический метод	5.0	-
797	467959.20	1354431.36	Картометрический метод	5.0	-
798	467967.78	1354431.77	Картометрический метод	5.0	-
799	467977.57	1354433.26	Картометрический метод	5.0	-
800	467994.41	1354435.21	Картометрический метод	5.0	-
801	468008.39	1354435.79	Картометрический метод	5.0	-
802	468020.79	1354437.54	Картометрический метод	5.0	-
803	468077.39	1354445.71	Картометрический метод	5.0	-
804	468142.23	1354451.37	Картометрический метод	5.0	-
805	468222.18	1354458.79	Картометрический метод	5.0	-
806	468282.30	1354463.17	Картометрический метод	5.0	-
807	468293.47	1354463.49	Картометрический метод	5.0	-
808	468378.02	1354475.54	Картометрический метод	5.0	-
809	468506.15	1354493.81	Картометрический метод	5.0	-
810	468504.02	1354506.24	Картометрический метод	5.0	-

2. Сведения о характерных точках границ объекта					
Обозначение характерных точек границ	Координаты, м		Метод определения координат характерной точки	Средняя квадратическая погрешность положения характерной точки (Mt), м	Описание обозначения точки на местности (при наличии)
	X	Y			
1	2	3	4	5	6
811	468500.47	1354527.03	Картометрический метод	5.0	-
812	468496.94	1354534.84	Картометрический метод	5.0	-
813	468489.12	1354552.15	Картометрический метод	5.0	-
814	468451.83	1354561.87	Картометрический метод	5.0	-
815	468372.38	1354579.70	Картометрический метод	5.0	-
816	468328.60	1354602.39	Картометрический метод	5.0	-
817	468314.01	1354629.13	Картометрический метод	5.0	-
818	468274.13	1354642.31	Картометрический метод	5.0	-
819	468145.61	1354702.44	Картометрический метод	5.0	-
820	468141.05	1354704.58	Картометрический метод	5.0	-
821	468069.59	1354777.29	Картометрический метод	5.0	-
822	468046.63	1354855.69	Картометрический метод	5.0	-
823	467988.45	1354826.87	Картометрический метод	5.0	-
824	467947.38	1354873.46	Картометрический метод	5.0	-
825	467926.53	1354847.96	Картометрический метод	5.0	-
826	467913.20	1354848.27	Картометрический метод	5.0	-
827	467883.10	1354826.00	Картометрический метод	5.0	-
828	467866.54	1354785.50	Картометрический метод	5.0	-
829	467835.57	1354770.92	Картометрический метод	5.0	-
830	467824.29	1354782.55	Картометрический метод	5.0	-
770	467784.51	1354754.55	Картометрический метод	5.0	-
831	468448.06	1355532.96	Картометрический метод	5.0	-
832	468435.69	1355545.18	Картометрический метод	5.0	-
833	468452.30	1355508.74	Картометрический метод	5.0	-
834	468468.93	1355499.91	Картометрический метод	5.0	-
835	468469.25	1355499.74	Картометрический метод	5.0	-

2. Сведения о характерных точках границ объекта					
Обозначение характерных точек границ	Координаты, м		Метод определения координат характерной точки	Средняя квадратическая погрешность положения характерной точки (Mt), м	Описание обозначения точки на местности (при наличии)
	X	Y			
1	2	3	4	5	6
836	468492.43	1355501.42	Картометрический метод	5.0	-
837	468494.59	1355501.58	Картометрический метод	5.0	-
838	468512.28	1355495.90	Картометрический метод	5.0	-
839	468509.18	1355501.61	Картометрический метод	5.0	-
840	468506.08	1355507.31	Картометрический метод	5.0	-
841	468504.39	1355509.21	Картометрический метод	5.0	-
842	468500.08	1355511.72	Картометрический метод	5.0	-
843	468489.11	1355514.54	Картометрический метод	5.0	-
844	468481.45	1355516.51	Картометрический метод	5.0	-
845	468480.17	1355516.84	Картометрический метод	5.0	-
846	468473.82	1355518.50	Картометрический метод	5.0	-
847	468466.02	1355521.88	Картометрический метод	5.0	-
848	468462.29	1355523.50	Картометрический метод	5.0	-
849	468456.51	1355527.34	Картометрический метод	5.0	-
831	468448.06	1355532.96	Картометрический метод	5.0	-
850	468491.87	1355895.95	Картометрический метод	5.0	-
851	468461.68	1355888.01	Картометрический метод	5.0	-
852	468463.47	1355878.91	Картометрический метод	5.0	-
853	468467.70	1355857.39	Картометрический метод	5.0	-
854	468510.69	1355859.47	Картометрический метод	5.0	-
855	468511.44	1355815.01	Картометрический метод	5.0	-
856	468533.05	1355830.42	Картометрический метод	5.0	-
857	468494.90	1355891.13	Картометрический метод	5.0	-
850	468491.87	1355895.95	Картометрический метод	5.0	-
858	468483.76	1355921.61	Картометрический метод	5.0	-
859	468482.19	1355920.22	Картометрический метод	5.0	-

2. Сведения о характерных точках границ объекта					
Обозначение характерных точек границ	Координаты, м		Метод определения координат характерной точки	Средняя квадратическая погрешность положения характерной точки (Mt), м	Описание обозначения точки на местности (при наличии)
	X	Y			
1	2	3	4	5	6
860	468490.27	1355902.16	Картометрический метод	5.0	-
861	468519.02	1355903.25	Картометрический метод	5.0	-
862	468533.88	1355901.21	Картометрический метод	5.0	-
863	468562.63	1355912.60	Картометрический метод	5.0	-
864	468566.33	1355914.06	Картометрический метод	5.0	-
865	468572.28	1355919.03	Картометрический метод	5.0	-
866	468528.92	1355983.93	Картометрический метод	5.0	-
867	468509.86	1355958.17	Картометрический метод	5.0	-
868	468505.94	1355949.11	Картометрический метод	5.0	-
869	468500.33	1355936.18	Картометрический метод	5.0	-
858	468483.76	1355921.61	Картометрический метод	5.0	-
870	469388.69	1355888.55	Картометрический метод	5.0	-
871	469378.73	1355899.69	Картометрический метод	5.0	-
872	469380.07	1355917.70	Картометрический метод	5.0	-
873	469376.74	1355913.31	Картометрический метод	5.0	-
874	469374.60	1355910.47	Картометрический метод	5.0	-
875	469372.60	1355901.60	Картометрический метод	5.0	-
876	469374.32	1355899.22	Картометрический метод	5.0	-
877	469379.38	1355892.20	Картометрический метод	5.0	-
878	469384.31	1355890.26	Картометрический метод	5.0	-
870	469388.69	1355888.55	Картометрический метод	5.0	-
879	469384.85	1355924.02	Картометрический метод	5.0	-
880	469381.33	1355919.36	Картометрический метод	5.0	-
881	469397.30	1355932.23	Картометрический метод	5.0	-
882	469416.67	1355950.83	Картометрический метод	5.0	-
883	469418.03	1355952.14	Картометрический метод	5.0	-

2. Сведения о характерных точках границ объекта					
Обозначение характерных точек границ	Координаты, м		Метод определения координат характерной точки	Средняя квадратическая погрешность положения характерной точки (Mt), м	Описание обозначения точки на местности (при наличии)
	X	Y			
1	2	3	4	5	6
884	469437.95	1355980.02	Картометрический метод	5.0	-
885	469449.88	1355996.54	Картометрический метод	5.0	-
886	469489.08	1355989.19	Картометрический метод	5.0	-
887	469490.92	1355997.98	Картометрический метод	5.0	-
888	469494.19	1356013.52	Картометрический метод	5.0	-
889	469496.11	1356025.87	Картометрический метод	5.0	-
890	469481.04	1356036.57	Картометрический метод	5.0	-
891	469461.43	1356032.15	Картометрический метод	5.0	-
892	469459.11	1356007.95	Картометрический метод	5.0	-
893	469426.90	1355975.06	Картометрический метод	5.0	-
894	469402.22	1355940.32	Картометрический метод	5.0	-
895	469393.01	1355931.68	Картометрический метод	5.0	-
879	469384.85	1355924.02	Картометрический метод	5.0	-
896	469599.20	1355773.29	Картометрический метод	5.0	-
897	469543.48	1355766.60	Картометрический метод	5.0	-
898	469544.31	1355761.52	Картометрический метод	5.0	-
899	469617.22	1355755.45	Картометрический метод	5.0	-
900	469628.85	1355754.48	Картометрический метод	5.0	-
901	469632.40	1355754.19	Картометрический метод	5.0	-
902	469601.42	1355773.56	Картометрический метод	5.0	-
896	469599.20	1355773.29	Картометрический метод	5.0	-
903	467386.82	1355806.60	Картометрический метод	5.0	-
904	467384.47	1355803.12	Картометрический метод	5.0	-
905	467352.07	1355847.46	Картометрический метод	5.0	-
906	467343.94	1355835.56	Картометрический метод	5.0	-
907	467320.51	1355801.23	Картометрический метод	5.0	-

2. Сведения о характерных точках границ объекта					
Обозначение характерных точек границ	Координаты, м		Метод определения координат характерной точки	Средняя квадратическая погрешность положения характерной точки (Mt), м	Описание обозначения точки на местности (при наличии)
	X	Y			
1	2	3	4	5	6
908	467284.58	1355824.62	Картометрический метод	5.0	-
909	467284.58	1355824.61	Картометрический метод	5.0	-
910	467262.14	1355839.44	Картометрический метод	5.0	-
911	467235.64	1355856.97	Картометрический метод	5.0	-
912	467245.34	1355878.01	Картометрический метод	5.0	-
913	467246.22	1355885.53	Картометрический метод	5.0	-
914	467269.56	1355878.50	Картометрический метод	5.0	-
915	467275.37	1355928.16	Картометрический метод	5.0	-
916	467298.71	1355921.13	Картометрический метод	5.0	-
917	467322.81	1355913.42	Картометрический метод	5.0	-
918	467313.74	1355918.92	Картометрический метод	5.0	-
919	467305.25	1355921.93	Картометрический метод	5.0	-
920	467278.75	1355931.34	Картометрический метод	5.0	-
921	467260.86	1355936.31	Картометрический метод	5.0	-
922	467245.50	1355940.20	Картометрический метод	5.0	-
923	467241.84	1355905.94	Картометрический метод	5.0	-
924	467239.21	1355881.38	Картометрический метод	5.0	-
925	467231.50	1355863.43	Картометрический метод	5.0	-
926	467194.99	1355887.48	Картометрический метод	5.0	-
927	467182.22	1355895.20	Картометрический метод	5.0	-
928	467178.09	1355885.75	Картометрический метод	5.0	-
929	467174.44	1355876.95	Картометрический метод	5.0	-
930	467179.36	1355873.74	Картометрический метод	5.0	-
931	467182.23	1355871.83	Картометрический метод	5.0	-
932	467222.68	1355845.11	Картометрический метод	5.0	-
933	467226.43	1355842.63	Картометрический метод	5.0	-

2. Сведения о характерных точках границ объекта					
Обозначение характерных точек границ	Координаты, м		Метод определения координат характерной точки	Средняя квадратическая погрешность положения характерной точки (Mt), м	Описание обозначения точки на местности (при наличии)
	X	Y			
1	2	3	4	5	6
934	467232.01	1355839.50	Картометрический метод	5.0	-
935	467231.88	1355838.22	Картометрический метод	5.0	-
936	467227.20	1355824.24	Картометрический метод	5.0	-
937	467221.76	1355813.72	Картометрический метод	5.0	-
938	467219.34	1355809.05	Картометрический метод	5.0	-
939	467204.89	1355793.80	Картометрический метод	5.0	-
940	467187.92	1355776.06	Картометрический метод	5.0	-
941	467157.28	1355744.05	Картометрический метод	5.0	-
942	467154.16	1355743.67	Картометрический метод	5.0	-
943	467123.96	1355771.43	Картометрический метод	5.0	-
944	467119.99	1355775.68	Картометрический метод	5.0	-
945	467110.68	1355785.64	Картометрический метод	5.0	-
946	467094.35	1355801.07	Картометрический метод	5.0	-
947	467128.16	1355849.22	Картометрический метод	5.0	-
948	467152.94	1355891.44	Картометрический метод	5.0	-
949	467146.99	1355895.44	Картометрический метод	5.0	-
950	467148.54	1355905.61	Картометрический метод	5.0	-
951	467182.22	1355895.20	Картометрический метод	5.0	-
952	467198.62	1355931.84	Картометрический метод	5.0	-
953	467202.07	1355950.59	Картометрический метод	5.0	-
954	467201.94	1355949.90	Картометрический метод	5.0	-
955	467192.59	1355951.25	Картометрический метод	5.0	-
956	467175.98	1355954.77	Картометрический метод	5.0	-
957	467163.26	1355956.80	Картометрический метод	5.0	-
958	467161.33	1355958.76	Картометрический метод	5.0	-
959	467110.19	1355968.27	Картометрический метод	5.0	-

2. Сведения о характерных точках границ объекта					
Обозначение характерных точек границ	Координаты, м		Метод определения координат характерной точки	Средняя квадратическая погрешность положения характерной точки (Mt), м	Описание обозначения точки на местности (при наличии)
	X	Y			
1	2	3	4	5	6
960	467096.11	1355970.69	Картометрический метод	5.0	-
961	467068.93	1355975.42	Картометрический метод	5.0	-
962	467066.89	1355976.12	Картометрический метод	5.0	-
963	467053.68	1355978.37	Картометрический метод	5.0	-
964	467050.42	1355978.64	Картометрический метод	5.0	-
965	467037.52	1355979.72	Картометрический метод	5.0	-
966	467017.14	1355984.88	Картометрический метод	5.0	-
967	467018.91	1355969.62	Картометрический метод	5.0	-
968	467024.48	1355926.67	Картометрический метод	5.0	-
969	467025.06	1355922.18	Картометрический метод	5.0	-
970	467034.95	1355923.17	Картометрический метод	5.0	-
971	467056.55	1355925.32	Картометрический метод	5.0	-
972	467061.30	1355925.84	Картометрический метод	5.0	-
973	467061.33	1355922.89	Картометрический метод	5.0	-
974	467061.82	1355919.49	Картометрический метод	5.0	-
975	467062.09	1355918.84	Картометрический метод	5.0	-
976	467062.82	1355917.09	Картометрический метод	5.0	-
977	467065.21	1355904.12	Картометрический метод	5.0	-
978	467064.59	1355898.00	Картометрический метод	5.0	-
979	467064.32	1355895.35	Картометрический метод	5.0	-
980	467061.01	1355883.28	Картометрический метод	5.0	-
981	467059.81	1355878.89	Картометрический метод	5.0	-
982	467055.65	1355868.00	Картометрический метод	5.0	-
983	467049.08	1355851.87	Картометрический метод	5.0	-
984	467043.88	1355847.15	Картометрический метод	5.0	-
985	467052.47	1355832.77	Картометрический метод	5.0	-

2. Сведения о характерных точках границ объекта					
Обозначение характерных точек границ	Координаты, м		Метод определения координат характерной точки	Средняя квадратическая погрешность положения характерной точки (Mt), м	Описание обозначения точки на местности (при наличии)
	X	Y			
1	2	3	4	5	6
986	467049.75	1355831.72	Картометрический метод	5.0	-
987	467045.41	1355830.05	Картометрический метод	5.0	-
988	467030.69	1355808.60	Картометрический метод	5.0	-
989	467030.69	1355808.60	Картометрический метод	5.0	-
990	467030.11	1355807.76	Картометрический метод	5.0	-
991	467018.92	1355788.03	Картометрический метод	5.0	-
992	467017.30	1355785.17	Картометрический метод	5.0	-
993	467016.39	1355783.57	Картометрический метод	5.0	-
994	467015.23	1355781.52	Картометрический метод	5.0	-
995	467014.23	1355779.77	Картометрический метод	5.0	-
996	467009.04	1355770.62	Картометрический метод	5.0	-
997	467000.17	1355776.14	Картометрический метод	5.0	-
998	466987.52	1355784.03	Картометрический метод	5.0	-
999	466975.63	1355791.44	Картометрический метод	5.0	-
1000	466968.10	1355779.48	Картометрический метод	5.0	-
1001	466947.76	1355795.39	Картометрический метод	5.0	-
1002	466943.62	1355798.63	Картометрический метод	5.0	-
1003	466938.89	1355802.33	Картометрический метод	5.0	-
1004	466934.41	1355805.83	Картометрический метод	5.0	-
1005	466921.23	1355816.15	Картометрический метод	5.0	-
1006	466916.72	1355819.69	Картометрический метод	5.0	-
1007	466907.47	1355826.92	Картометрический метод	5.0	-
1008	466888.94	1355789.86	Картометрический метод	5.0	-
1009	466887.28	1355786.54	Картометрический метод	5.0	-
1010	466897.12	1355779.50	Картометрический метод	5.0	-
1011	466891.70	1355770.95	Картометрический метод	5.0	-

2. Сведения о характерных точках границ объекта					
Обозначение характерных точек границ	Координаты, м		Метод определения координат характерной точки	Средняя квадратическая погрешность положения характерной точки (Mt), м	Описание обозначения точки на местности (при наличии)
	X	Y			
1	2	3	4	5	6
1012	466912.12	1355752.54	Картометрический метод	5.0	-
1013	467006.52	1355657.49	Картометрический метод	5.0	-
1014	467114.72	1355772.74	Картометрический метод	5.0	-
1015	467142.67	1355745.52	Картометрический метод	5.0	-
1016	467169.53	1355719.45	Картометрический метод	5.0	-
1017	467174.56	1355725.58	Картометрический метод	5.0	-
1018	467184.95	1355718.07	Картометрический метод	5.0	-
1019	467197.26	1355713.98	Картометрический метод	5.0	-
1020	467222.52	1355705.19	Картометрический метод	5.0	-
1021	467222.52	1355705.18	Картометрический метод	5.0	-
1022	467229.94	1355702.74	Картометрический метод	5.0	-
1023	467246.87	1355719.40	Картометрический метод	5.0	-
1024	467251.18	1355723.60	Картометрический метод	5.0	-
1025	467197.77	1355759.43	Картометрический метод	5.0	-
1026	467186.31	1355767.22	Картометрический метод	5.0	-
1027	467186.47	1355767.62	Картометрический метод	5.0	-
1028	467210.57	1355792.45	Картометрический метод	5.0	-
1029	467246.44	1355831.41	Картометрический метод	5.0	-
1030	467302.51	1355794.69	Картометрический метод	5.0	-
1031	467312.77	1355788.12	Картометрический метод	5.0	-
1032	467308.42	1355782.08	Картометрический метод	5.0	-
1033	467308.42	1355782.08	Картометрический метод	5.0	-
1034	467287.89	1355753.08	Картометрический метод	5.0	-
1035	467278.96	1355740.25	Картометрический метод	5.0	-
1036	467278.89	1355739.93	Картометрический метод	5.0	-
1037	467309.58	1355720.50	Картометрический метод	5.0	-

2. Сведения о характерных точках границ объекта					
Обозначение характерных точек границ	Координаты, м		Метод определения координат характерной точки	Средняя квадратическая погрешность положения характерной точки (Mt), м	Описание обозначения точки на местности (при наличии)
	X	Y			
1	2	3	4	5	6
1038	467314.32	1355717.41	Картометрический метод	5.0	-
1039	467314.32	1355717.42	Картометрический метод	5.0	-
1040	467321.46	1355730.40	Картометрический метод	5.0	-
1041	467343.76	1355767.88	Картометрический метод	5.0	-
1042	467378.52	1355745.23	Картометрический метод	5.0	-
1043	467379.27	1355745.07	Картометрический метод	5.0	-
1044	467418.23	1355719.14	Картометрический метод	5.0	-
1045	467418.30	1355719.01	Картометрический метод	5.0	-
1046	467425.53	1355713.97	Картометрический метод	5.0	-
1047	467429.13	1355714.54	Картометрический метод	5.0	-
1048	467464.01	1355692.59	Картометрический метод	5.0	-
1049	467464.77	1355693.58	Картометрический метод	5.0	-
1050	467513.99	1355659.44	Картометрический метод	5.0	-
1051	467514.76	1355660.45	Картометрический метод	5.0	-
1052	467560.22	1355629.72	Картометрический метод	5.0	-
1053	467537.05	1355599.34	Картометрический метод	5.0	-
1054	467533.86	1355601.78	Картометрический метод	5.0	-
1055	467509.58	1355569.99	Картометрический метод	5.0	-
1056	467469.84	1355600.34	Картометрический метод	5.0	-
1057	467469.71	1355600.17	Картометрический метод	5.0	-
1058	467428.90	1355630.93	Картометрический метод	5.0	-
1059	467429.86	1355632.16	Картометрический метод	5.0	-
1060	467389.73	1355663.17	Картометрический метод	5.0	-
1061	467391.07	1355665.14	Картометрический метод	5.0	-
1062	467385.87	1355657.51	Картометрический метод	5.0	-
1063	467356.87	1355615.15	Картометрический метод	5.0	-

2. Сведения о характерных точках границ объекта					
Обозначение характерных точек границ	Координаты, м		Метод определения координат характерной точки	Средняя квадратическая погрешность положения характерной точки (Mt), м	Описание обозначения точки на местности (при наличии)
	X	Y			
1	2	3	4	5	6
1064	467355.08	1355616.54	Картометрический метод	5.0	-
1065	467347.83	1355606.05	Картометрический метод	5.0	-
1066	467429.13	1355549.07	Картометрический метод	5.0	-
1067	467486.95	1355506.71	Картометрический метод	5.0	-
1068	467571.91	1355444.48	Картометрический метод	5.0	-
1069	467597.71	1355425.36	Картометрический метод	5.0	-
1070	467607.42	1355418.17	Картометрический метод	5.0	-
1071	467645.63	1355389.86	Картометрический метод	5.0	-
1072	467674.36	1355368.37	Картометрический метод	5.0	-
1073	467722.90	1355333.05	Картометрический метод	5.0	-
1074	467723.31	1355331.61	Картометрический метод	5.0	-
1075	467723.73	1355330.10	Картометрический метод	5.0	-
1076	467724.68	1355326.74	Картометрический метод	5.0	-
1077	467693.82	1355279.75	Картометрический метод	5.0	-
1078	467662.95	1355232.77	Картометрический метод	5.0	-
1079	467650.76	1355214.67	Картометрический метод	5.0	-
1080	467660.40	1355208.15	Картометрический метод	5.0	-
1081	467643.13	1355185.99	Картометрический метод	5.0	-
1082	467631.31	1355170.81	Картометрический метод	5.0	-
1083	467601.70	1355132.82	Картометрический метод	5.0	-
1084	467594.32	1355132.65	Картометрический метод	5.0	-
1085	467537.47	1355172.37	Картометрический метод	5.0	-
1086	467518.67	1355187.03	Картометрический метод	5.0	-
1087	467468.43	1355226.17	Картометрический метод	5.0	-
1088	467465.81	1355244.31	Картометрический метод	5.0	-
1089	467443.46	1355250.59	Картометрический метод	5.0	-

2. Сведения о характерных точках границ объекта					
Обозначение характерных точек границ	Координаты, м		Метод определения координат характерной точки	Средняя квадратическая погрешность положения характерной точки (Mt), м	Описание обозначения точки на местности (при наличии)
	X	Y			
1	2	3	4	5	6
1090	467445.93	1355245.13	Картометрический метод	5.0	-
1091	467452.27	1355243.37	Картометрический метод	5.0	-
1092	467459.29	1355234.19	Картометрический метод	5.0	-
1093	467456.43	1355216.21	Картометрический метод	5.0	-
1094	467432.12	1355114.84	Картометрический метод	5.0	-
1095	467384.21	1355136.18	Картометрический метод	5.0	-
1096	467342.52	1355154.76	Картометрический метод	5.0	-
1097	467327.08	1355161.76	Картометрический метод	5.0	-
1098	467305.80	1355171.42	Картометрический метод	5.0	-
1099	467258.50	1355192.87	Картометрический метод	5.0	-
1100	467253.53	1355195.13	Картометрический метод	5.0	-
1101	467250.55	1355196.37	Картометрический метод	5.0	-
1102	467213.77	1355213.68	Картометрический метод	5.0	-
1103	467195.74	1355222.16	Картометрический метод	5.0	-
1104	467187.07	1355226.25	Картометрический метод	5.0	-
1105	467186.46	1355226.54	Картометрический метод	5.0	-
1106	467185.82	1355225.18	Картометрический метод	5.0	-
1107	467173.83	1355230.81	Картометрический метод	5.0	-
1108	467142.72	1355245.53	Картометрический метод	5.0	-
1109	467115.81	1355258.27	Картометрический метод	5.0	-
1110	467114.87	1355262.92	Картометрический метод	5.0	-
1111	467111.97	1355251.00	Картометрический метод	5.0	-
1112	467129.79	1355236.00	Картометрический метод	5.0	-
1113	467142.72	1355230.57	Картометрический метод	5.0	-
1114	467155.26	1355225.30	Картометрический метод	5.0	-
1115	467157.14	1355229.80	Картометрический метод	5.0	-

2. Сведения о характерных точках границ объекта					
Обозначение характерных точек границ	Координаты, м		Метод определения координат характерной точки	Средняя квадратическая погрешность положения характерной точки (Mt), м	Описание обозначения точки на местности (при наличии)
	X	Y			
1	2	3	4	5	6
1116	467216.94	1355202.58	Картометрический метод	5.0	-
1117	467236.91	1355193.45	Картометрический метод	5.0	-
1118	467264.78	1355180.70	Картометрический метод	5.0	-
1119	467283.47	1355172.16	Картометрический метод	5.0	-
1120	467348.24	1355143.29	Картометрический метод	5.0	-
1121	467361.47	1355137.39	Картометрический метод	5.0	-
1122	467429.98	1355105.92	Картометрический метод	5.0	-
1123	467406.12	1355015.55	Картометрический метод	5.0	-
1124	467401.14	1355011.62	Картометрический метод	5.0	-
1125	467396.56	1355035.89	Картометрический метод	5.0	-
1126	467321.71	1354986.50	Картометрический метод	5.0	-
1127	467321.70	1354986.50	Картометрический метод	5.0	-
1128	467329.08	1354954.19	Картометрический метод	5.0	-
1129	467328.46	1354938.44	Картометрический метод	5.0	-
1130	467350.00	1354919.02	Картометрический метод	5.0	-
1131	467378.91	1354914.86	Картометрический метод	5.0	-
1132	467383.81	1354900.76	Картометрический метод	5.0	-
1133	467424.49	1354880.47	Картометрический метод	5.0	-
1134	467448.82	1354869.16	Картометрический метод	5.0	-
1135	467497.36	1354869.47	Картометрический метод	5.0	-
1136	467518.46	1354804.30	Картометрический метод	5.0	-
1137	467552.21	1354809.59	Картометрический метод	5.0	-
1138	467586.26	1354801.87	Картометрический метод	5.0	-
1139	467678.85	1354798.34	Картометрический метод	5.0	-
1140	467763.81	1354816.48	Картометрический метод	5.0	-
1141	467788.35	1354874.54	Картометрический метод	5.0	-

2. Сведения о характерных точках границ объекта					
Обозначение характерных точек границ	Координаты, м		Метод определения координат характерной точки	Средняя квадратическая погрешность положения характерной точки (Mt), м	Описание обозначения точки на местности (при наличии)
	X	Y			
1	2	3	4	5	6
1142	467810.02	1354934.82	Картометрический метод	5.0	-
1143	467839.09	1355007.80	Картометрический метод	5.0	-
1144	467844.05	1355005.28	Картометрический метод	5.0	-
1145	467839.01	1354993.49	Картометрический метод	5.0	-
1146	467844.05	1355005.28	Картометрический метод	5.0	-
1147	467852.96	1355026.10	Картометрический метод	5.0	-
1148	467860.44	1355047.33	Картометрический метод	5.0	-
1149	467867.53	1355065.96	Картометрический метод	5.0	-
1150	467868.44	1355068.36	Картометрический метод	5.0	-
1151	467883.77	1355047.18	Картометрический метод	5.0	-
1152	467893.20	1355033.35	Картометрический метод	5.0	-
1153	467900.74	1355019.53	Картометрический метод	5.0	-
1154	467913.31	1355008.22	Картометрический метод	5.0	-
1155	467893.18	1354979.10	Картометрический метод	5.0	-
1156	467910.11	1354979.14	Картометрический метод	5.0	-
1157	467939.40	1354988.91	Картометрический метод	5.0	-
1158	467952.91	1354995.79	Картометрический метод	5.0	-
1159	467955.68	1355006.74	Картометрический метод	5.0	-
1160	467952.41	1355022.53	Картометрический метод	5.0	-
1161	467954.49	1355028.31	Картометрический метод	5.0	-
1162	467963.29	1355028.32	Картометрический метод	5.0	-
1163	467956.21	1355031.11	Картометрический метод	5.0	-
1164	467941.91	1355034.12	Картометрический метод	5.0	-
1165	467917.63	1355060.93	Картометрический метод	5.0	-
1166	467923.88	1355089.07	Картометрический метод	5.0	-
1167	467923.98	1355089.46	Картометрический метод	5.0	-

2. Сведения о характерных точках границ объекта					
Обозначение характерных точек границ	Координаты, м		Метод определения координат характерной точки	Средняя квадратическая погрешность положения характерной точки (Mt), м	Описание обозначения точки на местности (при наличии)
	X	Y			
1	2	3	4	5	6
1168	467929.82	1355113.26	Картометрический метод	5.0	-
1169	467928.16	1355114.18	Картометрический метод	5.0	-
1170	467935.09	1355123.02	Картометрический метод	5.0	-
1171	467942.65	1355132.66	Картометрический метод	5.0	-
1172	467948.63	1355140.29	Картометрический метод	5.0	-
1173	467948.75	1355140.96	Картометрический метод	5.0	-
1174	467909.80	1355166.33	Картометрический метод	5.0	-
1175	467980.69	1355193.64	Картометрический метод	5.0	-
1176	467991.39	1355184.02	Картометрический метод	5.0	-
1177	467999.96	1355193.60	Картометрический метод	5.0	-
1178	468001.68	1355192.50	Картометрический метод	5.0	-
1179	468001.68	1355192.50	Картометрический метод	5.0	-
1180	468011.99	1355208.27	Картометрический метод	5.0	-
1181	468031.61	1355231.06	Картометрический метод	5.0	-
1182	468056.00	1355214.85	Картометрический метод	5.0	-
1183	468086.59	1355194.96	Картометрический метод	5.0	-
1184	468113.30	1355177.34	Картометрический метод	5.0	-
1185	468085.40	1355137.77	Картометрический метод	5.0	-
1186	468070.17	1355148.58	Картометрический метод	5.0	-
1187	468060.20	1355133.39	Картометрический метод	5.0	-
1188	468055.40	1355126.09	Картометрический метод	5.0	-
1189	468047.95	1355114.72	Картометрический метод	5.0	-
1190	468031.32	1355125.27	Картометрический метод	5.0	-
1191	468019.59	1355108.27	Картометрический метод	5.0	-
1192	467969.57	1355158.98	Картометрический метод	5.0	-
1193	467963.46	1355152.18	Картометрический метод	5.0	-

2. Сведения о характерных точках границ объекта					
Обозначение характерных точек границ	Координаты, м		Метод определения координат характерной точки	Средняя квадратическая погрешность положения характерной точки (Mt), м	Описание обозначения точки на местности (при наличии)
	X	Y			
1	2	3	4	5	6
1194	467963.78	1355151.85	Картометрический метод	5.0	-
1195	468002.98	1355118.94	Картометрический метод	5.0	-
1196	467983.13	1355093.61	Картометрический метод	5.0	-
1197	467958.57	1355062.27	Картометрический метод	5.0	-
1198	467977.05	1355047.74	Картометрический метод	5.0	-
1199	467966.16	1355027.19	Картометрический метод	5.0	-
1200	468031.55	1355016.75	Картометрический метод	5.0	-
1201	468043.59	1355034.16	Картометрический метод	5.0	-
1202	468048.79	1355041.67	Картометрический метод	5.0	-
1203	468067.21	1355068.44	Картометрический метод	5.0	-
1204	468090.44	1355053.28	Картометрический метод	5.0	-
1205	468075.41	1355022.78	Картометрический метод	5.0	-
1206	468067.50	1355010.66	Картометрический метод	5.0	-
1207	468058.89	1354997.47	Картометрический метод	5.0	-
1208	468063.31	1354990.47	Картометрический метод	5.0	-
1209	468060.41	1354986.61	Картометрический метод	5.0	-
1210	468069.59	1354980.53	Картометрический метод	5.0	-
1211	468082.90	1354959.46	Картометрический метод	5.0	-
1212	468092.80	1354959.68	Картометрический метод	5.0	-
1213	468102.88	1354975.87	Картометрический метод	5.0	-
1214	468116.87	1354998.33	Картометрический метод	5.0	-
1215	468121.79	1355006.22	Картометрический метод	5.0	-
1216	468156.26	1354982.64	Картометрический метод	5.0	-
1217	468164.57	1354994.78	Картометрический метод	5.0	-
1218	468174.79	1355009.70	Картометрический метод	5.0	-
1219	468208.68	1355054.33	Картометрический метод	5.0	-

2. Сведения о характерных точках границ объекта					
Обозначение характерных точек границ	Координаты, м		Метод определения координат характерной точки	Средняя квадратическая погрешность положения характерной точки (Mt), м	Описание обозначения точки на местности (при наличии)
	X	Y			
1	2	3	4	5	6
1220	468200.84	1355058.40	Картометрический метод	5.0	-
1221	468200.49	1355057.88	Картометрический метод	5.0	-
1222	468200.54	1355057.85	Картометрический метод	5.0	-
1223	468185.29	1355035.57	Картометрический метод	5.0	-
1224	468184.69	1355035.98	Картометрический метод	5.0	-
1225	468169.49	1355013.79	Картометрический метод	5.0	-
1226	468169.19	1355013.78	Картометрический метод	5.0	-
1227	468169.95	1355013.26	Картометрический метод	5.0	-
1228	468154.70	1354990.98	Картометрический метод	5.0	-
1229	468124.16	1355011.87	Картометрический метод	5.0	-
1230	468124.53	1355012.42	Картометрический метод	5.0	-
1231	468123.70	1355012.39	Картометрический метод	5.0	-
1232	468093.16	1355033.29	Картометрический метод	5.0	-
1233	468108.42	1355055.58	Картометрический метод	5.0	-
1234	468123.69	1355077.88	Картометрический метод	5.0	-
1235	468124.22	1355077.51	Картометрический метод	5.0	-
1236	468139.42	1355099.71	Картометрический метод	5.0	-
1237	468139.46	1355099.83	Картометрический метод	5.0	-
1238	468129.57	1355106.59	Картометрический метод	5.0	-
1239	468156.27	1355147.89	Картометрический метод	5.0	-
1240	468160.26	1355145.88	Картометрический метод	5.0	-
1241	468155.97	1355148.91	Картометрический метод	5.0	-
1242	468173.11	1355175.39	Картометрический метод	5.0	-
1243	468172.47	1355177.23	Картометрический метод	5.0	-
1244	468178.99	1355194.92	Картометрический метод	5.0	-
1245	468200.57	1355203.78	Картометрический метод	5.0	-

2. Сведения о характерных точках границ объекта					
Обозначение характерных точек границ	Координаты, м		Метод определения координат характерной точки	Средняя квадратическая погрешность положения характерной точки (Mt), м	Описание обозначения точки на местности (при наличии)
	X	Y			
1	2	3	4	5	6
1246	468275.17	1355208.91	Картометрический метод	5.0	-
1247	468319.68	1355208.96	Картометрический метод	5.0	-
1248	468336.05	1355197.61	Картометрический метод	5.0	-
1249	468353.76	1355167.95	Картометрический метод	5.0	-
1250	468366.87	1355150.28	Картометрический метод	5.0	-
1251	468364.26	1355143.96	Картометрический метод	5.0	-
1252	468349.97	1355142.84	Картометрический метод	5.0	-
1253	468355.12	1355133.55	Картометрический метод	5.0	-
1254	468373.39	1355100.62	Картометрический метод	5.0	-
1255	468369.84	1355096.40	Картометрический метод	5.0	-
1256	468353.28	1355071.38	Картометрический метод	5.0	-
1257	468358.21	1355068.14	Картометрический метод	5.0	-
1258	468374.69	1355093.22	Картометрический метод	5.0	-
1259	468408.12	1355071.24	Картометрический метод	5.0	-
1260	468427.01	1355058.83	Картометрический метод	5.0	-
1261	468427.01	1355058.83	Картометрический метод	5.0	-
1262	468460.44	1355036.84	Картометрический метод	5.0	-
1263	468443.54	1355012.07	Картометрический метод	5.0	-
1264	468410.11	1355034.03	Картометрический метод	5.0	-
1265	468410.11	1355034.04	Картометрический метод	5.0	-
1266	468395.79	1355012.24	Картометрический метод	5.0	-
1267	468382.33	1355021.08	Картометрический метод	5.0	-
1268	468369.23	1354997.87	Картометрический метод	5.0	-
1269	468366.27	1354992.63	Картометрический метод	5.0	-
1270	468354.70	1354972.13	Картометрический метод	5.0	-
1271	468354.69	1354972.14	Картометрический метод	5.0	-

2. Сведения о характерных точках границ объекта					
Обозначение характерных точек границ	Координаты, м		Метод определения координат характерной точки	Средняя квадратическая погрешность положения характерной точки (Mt), м	Описание обозначения точки на местности (при наличии)
	X	Y			
1	2	3	4	5	6
1272	468338.38	1354947.41	Картометрический метод	5.0	-
1273	468293.82	1354976.70	Картометрический метод	5.0	-
1274	468293.82	1354976.70	Картометрический метод	5.0	-
1275	468275.64	1354971.58	Картометрический метод	5.0	-
1276	468262.67	1354951.84	Картометрический метод	5.0	-
1277	468243.27	1354962.60	Картометрический метод	5.0	-
1278	468236.92	1354953.76	Картометрический метод	5.0	-
1279	468223.61	1354949.18	Картометрический метод	5.0	-
1280	468206.73	1354943.37	Картометрический метод	5.0	-
1281	468167.01	1354929.70	Картометрический метод	5.0	-
1282	468166.24	1354929.43	Картометрический метод	5.0	-
1283	468159.47	1354929.22	Картометрический метод	5.0	-
1284	468155.56	1354929.10	Картометрический метод	5.0	-
1285	468260.28	1354829.64	Картометрический метод	5.0	-
1286	468269.64	1354820.75	Картометрический метод	5.0	-
1287	468302.50	1354791.28	Картометрический метод	5.0	-
1288	468322.30	1354776.67	Картометрический метод	5.0	-
1289	468325.42	1354770.72	Картометрический метод	5.0	-
1290	468339.93	1354757.71	Картометрический метод	5.0	-
1291	468335.69	1354751.15	Картометрический метод	5.0	-
1292	468352.35	1354719.41	Картометрический метод	5.0	-
1293	468354.89	1354714.57	Картометрический метод	5.0	-
1294	468359.20	1354706.36	Картометрический метод	5.0	-
1295	468362.48	1354700.12	Картометрический метод	5.0	-
1296	468384.51	1354658.13	Картометрический метод	5.0	-
1297	468387.70	1354652.06	Картометрический метод	5.0	-

2. Сведения о характерных точках границ объекта					
Обозначение характерных точек границ	Координаты, м		Метод определения координат характерной точки	Средняя квадратическая погрешность положения характерной точки (Mt), м	Описание обозначения точки на местности (при наличии)
	X	Y			
1	2	3	4	5	6
1298	468413.57	1354602.77	Картометрический метод	5.0	-
1299	468413.64	1354602.63	Картометрический метод	5.0	-
1300	468436.79	1354597.80	Картометрический метод	5.0	-
1301	468413.22	1354639.55	Картометрический метод	5.0	-
1302	468400.07	1354662.84	Картометрический метод	5.0	-
1303	468392.35	1354676.51	Картометрический метод	5.0	-
1304	468408.24	1354693.10	Картометрический метод	5.0	-
1305	468426.26	1354711.84	Картометрический метод	5.0	-
1306	468468.54	1354758.18	Картометрический метод	5.0	-
1307	468482.93	1354772.68	Картометрический метод	5.0	-
1308	468522.49	1354812.54	Картометрический метод	5.0	-
1309	468526.92	1354817.00	Картометрический метод	5.0	-
1310	468528.52	1354818.60	Картометрический метод	5.0	-
1311	468562.14	1354852.48	Картометрический метод	5.0	-
1312	468568.66	1354859.05	Картометрический метод	5.0	-
1313	468575.64	1354884.93	Картометрический метод	5.0	-
1314	468589.17	1354893.80	Картометрический метод	5.0	-
1315	468593.97	1354887.61	Картометрический метод	5.0	-
1316	468589.17	1354893.81	Картометрический метод	5.0	-
1317	468590.75	1354895.11	Картометрический метод	5.0	-
1318	468592.96	1354899.07	Картометрический метод	5.0	-
1319	468589.17	1354908.05	Картометрический метод	5.0	-
1320	468591.59	1354910.11	Картометрический метод	5.0	-
1321	468598.06	1354921.22	Картометрический метод	5.0	-
1322	468603.79	1354917.34	Картометрический метод	5.0	-
1323	468600.17	1354906.39	Картометрический метод	5.0	-

2. Сведения о характерных точках границ объекта					
Обозначение характерных точек границ	Координаты, м		Метод определения координат характерной точки	Средняя квадратическая погрешность положения характерной точки (Mt), м	Описание обозначения точки на местности (при наличии)
	X	Y			
1	2	3	4	5	6
1324	468595.68	1354900.19	Картометрический метод	5.0	-
1325	468597.24	1354897.50	Картометрический метод	5.0	-
1326	468593.97	1354887.61	Картометрический метод	5.0	-
1327	468589.01	1354872.60	Картометрический метод	5.0	-
1328	468632.88	1354832.15	Картометрический метод	5.0	-
1329	468645.00	1354820.97	Картометрический метод	5.0	-
1330	468656.66	1354819.63	Картометрический метод	5.0	-
1331	468667.85	1354818.34	Картометрический метод	5.0	-
1332	468693.64	1354807.38	Картометрический метод	5.0	-
1333	468694.47	1354807.02	Картометрический метод	5.0	-
1334	468706.43	1354803.08	Картометрический метод	5.0	-
1335	468743.55	1354790.86	Картометрический метод	5.0	-
1336	468770.42	1354786.89	Картометрический метод	5.0	-
1337	468749.04	1354744.06	Картометрический метод	5.0	-
1338	468773.99	1354730.42	Картометрический метод	5.0	-
1339	468811.08	1354710.12	Картометрический метод	5.0	-
1340	468816.02	1354720.52	Картометрический метод	5.0	-
1341	468832.28	1354712.80	Картометрический метод	5.0	-
1342	468865.23	1354772.89	Картометрический метод	5.0	-
1343	468879.31	1354759.85	Картометрический метод	5.0	-
1344	468895.10	1354755.94	Картометрический метод	5.0	-
1345	468899.61	1354753.80	Картометрический метод	5.0	-
1346	468899.61	1354753.81	Картометрический метод	5.0	-
1347	468960.16	1354725.14	Картометрический метод	5.0	-
1348	468931.17	1354683.88	Картометрический метод	5.0	-
1349	468906.71	1354706.22	Картометрический метод	5.0	-

2. Сведения о характерных точках границ объекта					
Обозначение характерных точек границ	Координаты, м		Метод определения координат характерной точки	Средняя квадратическая погрешность положения характерной точки (Mt), м	Описание обозначения точки на местности (при наличии)
	X	Y			
1	2	3	4	5	6
1350	468887.37	1354665.00	Картометрический метод	5.0	-
1351	468859.41	1354605.40	Картометрический метод	5.0	-
1352	468894.66	1354587.22	Картометрический метод	5.0	-
1353	468884.56	1354570.44	Картометрический метод	5.0	-
1354	468874.68	1354554.04	Картометрический метод	5.0	-
1355	468922.20	1354527.53	Картометрический метод	5.0	-
1356	468904.17	1354495.02	Картометрический метод	5.0	-
1357	468916.84	1354488.07	Картометрический метод	5.0	-
1358	468964.65	1354461.85	Картометрический метод	5.0	-
1359	468994.24	1354443.72	Картометрический метод	5.0	-
1360	468994.82	1354443.37	Картометрический метод	5.0	-
1361	469016.19	1354476.90	Картометрический метод	5.0	-
1362	469090.67	1354461.76	Картометрический метод	5.0	-
1363	469090.01	1354458.52	Картометрический метод	5.0	-
1364	469146.80	1354431.05	Картометрический метод	5.0	-
1365	469158.68	1354429.14	Картометрический метод	5.0	-
1366	469170.82	1354488.88	Картометрический метод	5.0	-
1367	469180.86	1354538.29	Картометрический метод	5.0	-
1368	469189.49	1354578.94	Картометрический метод	5.0	-
1369	469195.70	1354577.72	Картометрический метод	5.0	-
1370	469228.75	1354571.22	Картометрический метод	5.0	-
1371	469262.58	1354564.56	Картометрический метод	5.0	-
1372	469279.09	1354591.97	Картометрический метод	5.0	-
1373	469283.07	1354598.16	Картометрический метод	5.0	-
1374	469294.53	1354594.43	Картометрический метод	5.0	-
1375	469323.06	1354617.20	Картометрический метод	5.0	-

2. Сведения о характерных точках границ объекта					
Обозначение характерных точек границ	Координаты, м		Метод определения координат характерной точки	Средняя квадратическая погрешность положения характерной точки (Mt), м	Описание обозначения точки на местности (при наличии)
	X	Y			
1	2	3	4	5	6
1376	469322.00	1354617.73	Картометрический метод	5.0	-
1377	469310.79	1354633.54	Картометрический метод	5.0	-
1378	469304.00	1354643.11	Картометрический метод	5.0	-
1379	469304.01	1354643.11	Картометрический метод	5.0	-
1380	469297.05	1354656.03	Картометрический метод	5.0	-
1381	469281.03	1354688.29	Картометрический метод	5.0	-
1382	469276.70	1354697.01	Картометрический метод	5.0	-
1383	469273.83	1354702.78	Картометрический метод	5.0	-
1384	469282.93	1354706.57	Картометрический метод	5.0	-
1385	469281.68	1354710.06	Картометрический метод	5.0	-
1386	469278.01	1354708.72	Картометрический метод	5.0	-
1387	469258.22	1354755.34	Картометрический метод	5.0	-
1388	469247.69	1354799.64	Картометрический метод	5.0	-
1389	469251.51	1354801.30	Картометрический метод	5.0	-
1390	469293.48	1354819.53	Картометрический метод	5.0	-
1391	469292.11	1354822.70	Картометрический метод	5.0	-
1392	469293.95	1354826.11	Картометрический метод	5.0	-
1393	469305.38	1354832.92	Картометрический метод	5.0	-
1394	469304.56	1354837.09	Картометрический метод	5.0	-
1395	469302.16	1354849.28	Картометрический метод	5.0	-
1396	469291.19	1354850.00	Картометрический метод	5.0	-
1397	469291.34	1354859.82	Картометрический метод	5.0	-
1398	469291.60	1354876.80	Картометрический метод	5.0	-
1399	469297.16	1354876.92	Картометрический метод	5.0	-
1400	469299.08	1354878.89	Картометрический метод	5.0	-
1401	469300.91	1354887.08	Картометрический метод	5.0	-

2. Сведения о характерных точках границ объекта					
Обозначение характерных точек границ	Координаты, м		Метод определения координат характерной точки	Средняя квадратическая погрешность положения характерной точки (Mt), м	Описание обозначения точки на местности (при наличии)
	X	Y			
1	2	3	4	5	6
1402	469317.29	1354961.92	Картометрический метод	5.0	-
1403	469318.61	1354967.97	Картометрический метод	5.0	-
1404	469366.61	1354967.56	Картометрический метод	5.0	-
1405	469382.69	1354969.59	Картометрический метод	5.0	-
1406	469413.91	1354973.52	Картометрический метод	5.0	-
1407	469481.05	1354983.11	Картометрический метод	5.0	-
1408	469627.56	1354979.14	Картометрический метод	5.0	-
1409	469640.79	1355018.50	Картометрический метод	5.0	-
1410	469656.33	1355013.54	Картометрический метод	5.0	-
1411	469692.38	1354992.37	Картометрический метод	5.0	-
1412	469712.89	1354985.09	Картометрический метод	5.0	-
1413	469760.18	1354975.17	Картометрический метод	5.0	-
1414	469778.70	1354967.89	Картометрический метод	5.0	-
1415	469786.97	1354959.96	Картометрический метод	5.0	-
1416	469790.54	1354954.45	Картометрический метод	5.0	-
1417	469793.26	1354956.42	Картометрический метод	5.0	-
1418	469813.55	1354969.71	Картометрический метод	5.0	-
1419	469813.90	1354969.94	Картометрический метод	5.0	-
1420	469815.79	1354972.08	Картометрический метод	5.0	-
1421	469830.08	1354988.27	Картометрический метод	5.0	-
1422	469839.92	1354999.44	Картометрический метод	5.0	-
1423	469817.88	1355018.90	Картометрический метод	5.0	-
1424	469819.30	1355020.36	Картометрический метод	5.0	-
1425	469833.51	1355038.68	Картометрический метод	5.0	-
1426	469812.43	1355052.62	Картометрический метод	5.0	-
1427	469780.76	1355064.23	Картометрический метод	5.0	-

2. Сведения о характерных точках границ объекта					
Обозначение характерных точек границ	Координаты, м		Метод определения координат характерной точки	Средняя квадратическая погрешность положения характерной точки (Mt), м	Описание обозначения точки на местности (при наличии)
	X	Y			
1	2	3	4	5	6
1428	469784.03	1355069.23	Картометрический метод	5.0	-
1429	469774.08	1355075.37	Картометрический метод	5.0	-
1430	469768.00	1355079.14	Картометрический метод	5.0	-
1431	469783.79	1355104.64	Картометрический метод	5.0	-
1432	469790.65	1355100.41	Картометрический метод	5.0	-
1433	469801.29	1355131.14	Картометрический метод	5.0	-
1434	469767.26	1355173.68	Картометрический метод	5.0	-
1435	469764.59	1355169.29	Картометрический метод	5.0	-
1436	469705.59	1355206.30	Картометрический метод	5.0	-
1437	469713.70	1355219.40	Картометрический метод	5.0	-
1438	469700.03	1355227.85	Картометрический метод	5.0	-
1439	469695.62	1355233.04	Картометрический метод	5.0	-
1440	469691.34	1355225.87	Картометрический метод	5.0	-
1441	469684.63	1355216.97	Картометрический метод	5.0	-
1442	469679.15	1355210.21	Картометрический метод	5.0	-
1443	469663.10	1355193.46	Картометрический метод	5.0	-
1444	469646.35	1355180.59	Картометрический метод	5.0	-
1445	469642.73	1355178.52	Картометрический метод	5.0	-
1446	469628.32	1355170.27	Картометрический метод	5.0	-
1447	469619.77	1355162.37	Картометрический метод	5.0	-
1448	469581.56	1355154.17	Картометрический метод	5.0	-
1449	469557.72	1355149.50	Картометрический метод	5.0	-
1450	469525.39	1355145.18	Картометрический метод	5.0	-
1451	469525.53	1355143.76	Картометрический метод	5.0	-
1452	469507.87	1355141.10	Картометрический метод	5.0	-
1453	469478.19	1355136.01	Картометрический метод	5.0	-

2. Сведения о характерных точках границ объекта					
Обозначение характерных точек границ	Координаты, м		Метод определения координат характерной точки	Средняя квадратическая погрешность положения характерной точки (Mt), м	Описание обозначения точки на местности (при наличии)
	X	Y			
1	2	3	4	5	6
1454	469445.60	1355130.90	Картометрический метод	5.0	-
1455	469422.37	1355127.21	Картометрический метод	5.0	-
1456	469388.45	1355121.33	Картометрический метод	5.0	-
1457	469324.91	1355110.74	Картометрический метод	5.0	-
1458	469284.94	1355103.90	Картометрический метод	5.0	-
1459	469260.50	1355101.04	Картометрический метод	5.0	-
1460	469260.45	1355102.57	Картометрический метод	5.0	-
1461	469225.66	1355101.20	Картометрический метод	5.0	-
1462	469225.66	1355100.90	Картометрический метод	5.0	-
1463	469212.34	1355098.08	Картометрический метод	5.0	-
1464	469196.46	1355094.72	Картометрический метод	5.0	-
1465	469178.38	1355089.82	Картометрический метод	5.0	-
1466	469178.37	1355089.82	Картометрический метод	5.0	-
1467	469162.99	1355082.96	Картометрический метод	5.0	-
1468	469163.67	1355081.39	Картометрический метод	5.0	-
1469	469134.64	1355063.89	Картометрический метод	5.0	-
1470	469094.64	1355038.69	Картометрический метод	5.0	-
1471	469077.56	1355029.25	Картометрический метод	5.0	-
1472	469059.20	1355020.94	Картометрический метод	5.0	-
1473	469041.49	1355013.97	Картометрический метод	5.0	-
1474	469023.88	1355008.97	Картометрический метод	5.0	-
1475	469022.73	1355005.82	Картометрический метод	5.0	-
1476	468982.21	1355002.66	Картометрический метод	5.0	-
1477	468957.76	1355003.59	Картометрический метод	5.0	-
1478	468950.50	1355004.20	Картометрический метод	5.0	-
1479	468950.97	1355005.12	Картометрический метод	5.0	-

2. Сведения о характерных точках границ объекта					
Обозначение характерных точек границ	Координаты, м		Метод определения координат характерной точки	Средняя квадратическая погрешность положения характерной точки (Mt), м	Описание обозначения точки на местности (при наличии)
	X	Y			
1	2	3	4	5	6
1480	468901.47	1355012.96	Картометрический метод	5.0	-
1481	468901.83	1355010.96	Картометрический метод	5.0	-
1482	468887.83	1355013.77	Картометрический метод	5.0	-
1483	468886.39	1355014.14	Картометрический метод	5.0	-
1484	468860.20	1355020.84	Картометрический метод	5.0	-
1485	468861.33	1355024.61	Картометрический метод	5.0	-
1486	468837.70	1355032.10	Картометрический метод	5.0	-
1487	468835.70	1355027.68	Картометрический метод	5.0	-
1488	468827.63	1355030.18	Картометрический метод	5.0	-
1489	468798.74	1355043.57	Картометрический метод	5.0	-
1490	468798.20	1355042.49	Картометрический метод	5.0	-
1491	468782.88	1355050.13	Картометрический метод	5.0	-
1492	468768.40	1355057.47	Картометрический метод	5.0	-
1493	468753.88	1355065.40	Картометрический метод	5.0	-
1494	468739.94	1355073.98	Картометрический метод	5.0	-
1495	468718.49	1355087.64	Картометрический метод	5.0	-
1496	468711.09	1355093.97	Картометрический метод	5.0	-
1497	468704.45	1355099.65	Картометрический метод	5.0	-
1498	468677.99	1355121.54	Картометрический метод	5.0	-
1499	468668.04	1355131.10	Картометрический метод	5.0	-
1500	468662.40	1355136.15	Картометрический метод	5.0	-
1501	468662.94	1355138.15	Картометрический метод	5.0	-
1502	468632.18	1355164.15	Картометрический метод	5.0	-
1503	468609.37	1355183.43	Картометрический метод	5.0	-
1504	468608.46	1355182.13	Картометрический метод	5.0	-
1505	468592.49	1355193.58	Картометрический метод	5.0	-

2. Сведения о характерных точках границ объекта					
Обозначение характерных точек границ	Координаты, м		Метод определения координат характерной точки	Средняя квадратическая погрешность положения характерной точки (Mt), м	Описание обозначения точки на местности (при наличии)
	X	Y			
1	2	3	4	5	6
1506	468587.31	1355197.29	Картометрический метод	5.0	-
1507	468586.42	1355195.82	Картометрический метод	5.0	-
1508	468569.28	1355207.95	Картометрический метод	5.0	-
1509	468569.67	1355208.78	Картометрический метод	5.0	-
1510	468559.52	1355215.13	Картометрический метод	5.0	-
1511	468523.92	1355237.02	Картометрический метод	5.0	-
1512	468487.85	1355259.85	Картометрический метод	5.0	-
1513	468469.73	1355271.74	Картометрический метод	5.0	-
1514	468460.31	1355278.59	Картометрический метод	5.0	-
1515	468452.07	1355283.92	Картометрический метод	5.0	-
1516	468443.41	1355289.77	Картометрический метод	5.0	-
1517	468444.23	1355291.39	Картометрический метод	5.0	-
1518	468409.42	1355314.65	Картометрический метод	5.0	-
1519	468408.81	1355313.74	Картометрический метод	5.0	-
1520	468405.69	1355315.61	Картометрический метод	5.0	-
1521	468393.71	1355322.45	Картометрический метод	5.0	-
1522	468384.05	1355327.28	Картометрический метод	5.0	-
1523	468378.02	1355329.20	Картометрический метод	5.0	-
1524	468378.50	1355332.28	Картометрический метод	5.0	-
1525	468372.98	1355333.07	Картометрический метод	5.0	-
1526	468356.22	1355334.59	Картометрический метод	5.0	-
1527	468356.04	1355332.89	Картометрический метод	5.0	-
1528	468327.76	1355333.90	Картометрический метод	5.0	-
1529	468327.93	1355335.79	Картометрический метод	5.0	-
1530	468310.34	1355336.31	Картометрический метод	5.0	-
1531	468290.97	1355336.63	Картометрический метод	5.0	-

2. Сведения о характерных точках границ объекта					
Обозначение характерных точек границ	Координаты, м		Метод определения координат характерной точки	Средняя квадратическая погрешность положения характерной точки (Mt), м	Описание обозначения точки на местности (при наличии)
	X	Y			
1	2	3	4	5	6
1532	468272.60	1355336.24	Картометрический метод	5.0	-
1533	468262.54	1355337.13	Картометрический метод	5.0	-
1534	468235.57	1355336.69	Картометрический метод	5.0	-
1535	468218.31	1355336.22	Картометрический метод	5.0	-
1536	468201.82	1355337.54	Картометрический метод	5.0	-
1537	468181.02	1355339.26	Картометрический метод	5.0	-
1538	468165.75	1355339.06	Картометрический метод	5.0	-
1539	468129.27	1355341.81	Картометрический метод	5.0	-
1540	468116.91	1355345.69	Картометрический метод	5.0	-
1541	468105.61	1355347.62	Картометрический метод	5.0	-
1542	468069.42	1355358.97	Картометрический метод	5.0	-
1543	468059.34	1355362.94	Картометрический метод	5.0	-
1544	468034.56	1355372.62	Картометрический метод	5.0	-
1545	468009.39	1355385.10	Картометрический метод	5.0	-
1546	467995.70	1355391.42	Картометрический метод	5.0	-
1547	467986.60	1355396.80	Картометрический метод	5.0	-
1548	467965.46	1355410.58	Картометрический метод	5.0	-
1549	467947.17	1355423.12	Картометрический метод	5.0	-
1550	467949.60	1355427.90	Картометрический метод	5.0	-
1551	467912.83	1355455.59	Картометрический метод	5.0	-
1552	467910.87	1355454.76	Картометрический метод	5.0	-
1553	467893.80	1355471.29	Картометрический метод	5.0	-
1554	467884.47	1355479.19	Картометрический метод	5.0	-
1555	467856.87	1355502.56	Картометрический метод	5.0	-
1556	467835.23	1355525.98	Картометрический метод	5.0	-
1557	467825.93	1355536.60	Картометрический метод	5.0	-

2. Сведения о характерных точках границ объекта					
Обозначение характерных точек границ	Координаты, м		Метод определения координат характерной точки	Средняя квадратическая погрешность положения характерной точки (Mt), м	Описание обозначения точки на местности (при наличии)
	X	Y			
1	2	3	4	5	6
1558	467790.51	1355560.17	Картометрический метод	5.0	-
1559	467780.27	1355569.37	Картометрический метод	5.0	-
1560	467806.74	1355545.58	Картометрический метод	5.0	-
1561	467778.18	1355499.82	Картометрический метод	5.0	-
1562	467748.43	1355518.45	Картометрический метод	5.0	-
1563	467748.59	1355518.71	Картометрический метод	5.0	-
1564	467718.30	1355537.65	Картометрический метод	5.0	-
1565	467745.89	1355581.86	Картометрический метод	5.0	-
1566	467726.82	1355590.59	Картометрический метод	5.0	-
1567	467666.91	1355618.03	Картометрический метод	5.0	-
1568	467650.48	1355591.74	Картометрический метод	5.0	-
1569	467590.84	1355629.01	Картометрический метод	5.0	-
1570	467540.21	1355660.64	Картометрический метод	5.0	-
1571	467540.11	1355660.63	Картометрический метод	5.0	-
1572	467561.94	1355695.56	Картометрический метод	5.0	-
1573	467555.30	1355701.11	Картометрический метод	5.0	-
1574	467527.07	1355728.67	Картометрический метод	5.0	-
1575	467515.59	1355740.08	Картометрический метод	5.0	-
1576	467502.21	1355753.39	Картометрический метод	5.0	-
1577	467528.50	1355726.54	Картометрический метод	5.0	-
1578	467503.37	1355683.31	Картометрический метод	5.0	-
1579	467472.07	1355701.51	Картометрический метод	5.0	-
1580	467471.27	1355700.14	Картометрический метод	5.0	-
1581	467439.63	1355721.42	Картометрический метод	5.0	-
1582	467415.19	1355737.86	Картометрический метод	5.0	-
1583	467364.22	1355772.79	Картометрический метод	5.0	-

2. Сведения о характерных точках границ объекта					
Обозначение характерных точек границ	Координаты, м		Метод определения координат характерной точки	Средняя квадратическая погрешность положения характерной точки (Mt), м	Описание обозначения точки на местности (при наличии)
	X	Y			
1	2	3	4	5	6
903	467386.82	1355806.60	Картометрический метод	5.0	-
1584	467715.74	1355526.26	Картометрический метод	5.0	-
1585	467756.55	1355499.66	Картометрический метод	5.0	-
1586	467793.04	1355477.56	Картометрический метод	5.0	-
1587	467827.39	1355454.42	Картометрический метод	5.0	-
1588	467856.92	1355435.43	Картометрический метод	5.0	-
1589	467845.63	1355408.60	Картометрический метод	5.0	-
1590	467829.25	1355392.06	Картометрический метод	5.0	-
1591	467797.44	1355414.70	Картометрический метод	5.0	-
1592	467788.45	1355421.21	Картометрический метод	5.0	-
1593	467764.76	1355438.26	Картометрический метод	5.0	-
1594	467762.63	1355439.89	Картометрический метод	5.0	-
1595	467729.65	1355465.13	Картометрический метод	5.0	-
1596	467730.00	1355465.58	Картометрический метод	5.0	-
1597	467725.32	1355469.09	Картометрический метод	5.0	-
1598	467694.78	1355429.08	Картометрический метод	5.0	-
1599	467631.33	1355477.78	Картометрический метод	5.0	-
1600	467598.30	1355502.55	Картометрический метод	5.0	-
1601	467624.39	1355539.19	Картометрический метод	5.0	-
1602	467647.07	1355571.02	Картометрический метод	5.0	-
1603	467671.03	1355555.40	Картометрический метод	5.0	-
1584	467715.74	1355526.26	Картометрический метод	5.0	-
1604	467796.43	1355312.29	Картометрический метод	5.0	-
1605	467811.02	1355297.90	Картометрический метод	5.0	-
1606	467792.41	1355274.61	Картометрический метод	5.0	-
1607	467745.70	1355313.25	Картометрический метод	5.0	-

2. Сведения о характерных точках границ объекта					
Обозначение характерных точек границ	Координаты, м		Метод определения координат характерной точки	Средняя квадратическая погрешность положения характерной точки (Mt), м	Описание обозначения точки на местности (при наличии)
	X	Y			
1	2	3	4	5	6
1608	467769.40	1355341.91	Картометрический метод	5.0	-
1604	467796.43	1355312.29	Картометрический метод	5.0	-
1609	467830.13	1355273.21	Картометрический метод	5.0	-
1610	467854.62	1355251.09	Картометрический метод	5.0	-
1611	467842.77	1355227.35	Картометрический метод	5.0	-
1612	467816.95	1355251.35	Картометрический метод	5.0	-
1609	467830.13	1355273.21	Картометрический метод	5.0	-
1613	467851.22	1355219.50	Картометрический метод	5.0	-
1614	467859.14	1355248.39	Картометрический метод	5.0	-
1615	467892.18	1355235.04	Картометрический метод	5.0	-
1616	467891.53	1355231.38	Картометрический метод	5.0	-
1617	467886.36	1355202.26	Картометрический метод	5.0	-
1618	467884.93	1355194.18	Картометрический метод	5.0	-
1619	467875.70	1355196.75	Картометрический метод	5.0	-
1613	467851.22	1355219.50	Картометрический метод	5.0	-
1620	467886.52	1355166.30	Картометрический метод	5.0	-
1621	467897.73	1355160.39	Картометрический метод	5.0	-
1622	467888.72	1355135.99	Картометрический метод	5.0	-
1623	467870.46	1355146.08	Картометрический метод	5.0	-
1620	467886.52	1355166.30	Картометрический метод	5.0	-
1624	467903.08	1355169.80	Картометрический метод	5.0	-
1625	467891.79	1355172.94	Картометрический метод	5.0	-
1626	467895.22	1355177.27	Картометрический метод	5.0	-
1627	467896.46	1355177.40	Картометрический метод	5.0	-
1628	467929.64	1355181.11	Картометрический метод	5.0	-
1629	467903.77	1355170.09	Картометрический метод	5.0	-

2. Сведения о характерных точках границ объекта					
Обозначение характерных точек границ	Координаты, м		Метод определения координат характерной точки	Средняя квадратическая погрешность положения характерной точки (Mt), м	Описание обозначения точки на местности (при наличии)
	X	Y			
1	2	3	4	5	6
1624	467903.08	1355169.80	Картометрический метод	5.0	-
1630	467926.32	1355234.06	Картометрический метод	5.0	-
1631	467924.85	1355235.85	Картометрический метод	5.0	-
1632	467935.88	1355265.75	Картометрический метод	5.0	-
1633	467946.07	1355293.36	Картометрический метод	5.0	-
1634	467951.47	1355308.02	Картометрический метод	5.0	-
1635	467955.56	1355305.92	Картометрический метод	5.0	-
1636	468035.00	1355266.09	Картометрический метод	5.0	-
1637	468030.32	1355258.42	Картометрический метод	5.0	-
1638	468026.43	1355259.40	Картометрический метод	5.0	-
1639	468003.28	1355227.32	Картометрический метод	5.0	-
1640	467999.54	1355221.99	Картометрический метод	5.0	-
1641	467998.19	1355220.06	Картометрический метод	5.0	-
1642	467988.21	1355221.88	Картометрический метод	5.0	-
1643	467973.35	1355224.59	Картометрический метод	5.0	-
1644	467968.23	1355225.57	Картометрический метод	5.0	-
1645	467958.99	1355227.44	Картометрический метод	5.0	-
1630	467926.32	1355234.06	Картометрический метод	5.0	-
1646	467932.79	1355420.18	Картометрический метод	5.0	-
1647	467923.96	1355406.19	Картометрический метод	5.0	-
1648	467920.75	1355401.10	Картометрический метод	5.0	-
1649	467917.85	1355396.19	Картометрический метод	5.0	-
1650	467915.50	1355392.23	Картометрический метод	5.0	-
1651	467881.88	1355345.62	Картометрический метод	5.0	-
1652	467877.75	1355347.73	Картометрический метод	5.0	-
1653	467877.92	1355348.62	Картометрический метод	5.0	-

2. Сведения о характерных точках границ объекта					
Обозначение характерных точек границ	Координаты, м		Метод определения координат характерной точки	Средняя квадратическая погрешность положения характерной точки (Mt), м	Описание обозначения точки на местности (при наличии)
	X	Y			
1	2	3	4	5	6
1654	467912.03	1355395.90	Картометрический метод	5.0	-
1655	467914.99	1355399.50	Картометрический метод	5.0	-
1656	467917.28	1355404.77	Картометрический метод	5.0	-
1657	467919.59	1355408.43	Картометрический метод	5.0	-
1658	467884.82	1355426.19	Картометрический метод	5.0	-
1659	467882.89	1355433.95	Картометрический метод	5.0	-
1660	467894.96	1355445.58	Картометрический метод	5.0	-
1646	467932.79	1355420.18	Картометрический метод	5.0	-
1661	468327.72	1355327.08	Картометрический метод	5.0	-
1662	468363.99	1355326.43	Картометрический метод	5.0	-
1663	468376.98	1355324.92	Картометрический метод	5.0	-
1664	468384.42	1355304.56	Картометрический метод	5.0	-
1665	468384.52	1355298.46	Картометрический метод	5.0	-
1666	468385.66	1355229.47	Картометрический метод	5.0	-
1667	468355.85	1355231.60	Картометрический метод	5.0	-
1668	468354.58	1355296.52	Картометрический метод	5.0	-
1669	468327.53	1355294.77	Картометрический метод	5.0	-
1661	468327.72	1355327.08	Картометрический метод	5.0	-
1670	468378.87	1355153.90	Картометрический метод	5.0	-
1671	468410.97	1355148.44	Картометрический метод	5.0	-
1672	468429.17	1355118.83	Картометрический метод	5.0	-
1673	468439.25	1355126.95	Картометрический метод	5.0	-
1674	468453.37	1355109.05	Картометрический метод	5.0	-
1675	468455.86	1355103.30	Картометрический метод	5.0	-
1676	468461.55	1355069.04	Картометрический метод	5.0	-
1677	468462.49	1355058.18	Картометрический метод	5.0	-

2. Сведения о характерных точках границ объекта					
Обозначение характерных точек границ	Координаты, м		Метод определения координат характерной точки	Средняя квадратическая погрешность положения характерной точки (Mt), м	Описание обозначения точки на местности (при наличии)
	X	Y			
1	2	3	4	5	6
1678	468402.65	1355097.46	Картометрический метод	5.0	-
1679	468404.46	1355098.92	Картометрический метод	5.0	-
1680	468365.77	1355134.60	Картометрический метод	5.0	-
1670	468378.87	1355153.90	Картометрический метод	5.0	-
1681	468419.95	1354965.25	Картометрический метод	5.0	-
1682	468460.71	1354938.64	Картометрический метод	5.0	-
1683	468442.50	1354911.44	Картометрический метод	5.0	-
1684	468438.50	1354911.64	Картометрический метод	5.0	-
1685	468400.48	1354936.38	Картометрический метод	5.0	-
1686	468401.71	1354938.25	Картометрический метод	5.0	-
1687	468360.47	1354965.36	Картометрический метод	5.0	-
1688	468377.94	1354992.64	Картометрический метод	5.0	-
1689	468381.38	1354990.59	Картометрический метод	5.0	-
1690	468395.66	1355012.32	Картометрический метод	5.0	-
1691	468434.23	1354986.97	Картометрический метод	5.0	-
1692	468448.55	1355008.77	Картометрический метод	5.0	-
1693	468486.99	1354983.51	Картометрический метод	5.0	-
1694	468472.67	1354961.71	Картометрический метод	5.0	-
1695	468434.23	1354986.97	Картометрический метод	5.0	-
1681	468419.95	1354965.25	Картометрический метод	5.0	-
1696	468459.91	1354788.22	Картометрический метод	5.0	-
1697	468476.67	1354776.90	Картометрический метод	5.0	-
1698	468467.84	1354764.85	Картометрический метод	5.0	-
1699	468463.98	1354759.51	Картометрический метод	5.0	-
1700	468462.14	1354756.95	Картометрический метод	5.0	-
1701	468434.12	1354751.58	Картометрический метод	5.0	-

2. Сведения о характерных точках границ объекта					
Обозначение характерных точек границ	Координаты, м		Метод определения координат характерной точки	Средняя квадратическая погрешность положения характерной точки (Mt), м	Описание обозначения точки на местности (при наличии)
	X	Y			
1	2	3	4	5	6
1702	468412.65	1354767.09	Картометрический метод	5.0	-
1703	468426.80	1354786.57	Картометрический метод	5.0	-
1704	468430.57	1354791.77	Картометрический метод	5.0	-
1705	468444.35	1354810.64	Картометрический метод	5.0	-
1706	468444.22	1354810.22	Картометрический метод	5.0	-
1696	468459.91	1354788.22	Картометрический метод	5.0	-
1707	468435.00	1354904.40	Картометрический метод	5.0	-
1708	468406.44	1354860.95	Картометрический метод	5.0	-
1709	468392.16	1354839.22	Картометрический метод	5.0	-
1710	468377.88	1354817.49	Картометрический метод	5.0	-
1711	468363.60	1354795.76	Картометрический метод	5.0	-
1712	468346.41	1354769.61	Картометрический метод	5.0	-
1713	468314.25	1354798.15	Картометрический метод	5.0	-
1714	468276.64	1354831.51	Картометрический метод	5.0	-
1715	468286.47	1354846.46	Картометрический метод	5.0	-
1716	468300.75	1354868.18	Картометрический метод	5.0	-
1717	468315.03	1354889.91	Картометрический метод	5.0	-
1718	468315.03	1354889.92	Картометрический метод	5.0	-
1719	468329.31	1354911.64	Картометрический метод	5.0	-
1720	468336.45	1354922.50	Картометрический метод	5.0	-
1721	468343.59	1354933.37	Картометрический метод	5.0	-
1722	468357.87	1354955.09	Картометрический метод	5.0	-
1723	468396.43	1354929.75	Картометрический метод	5.0	-
1707	468435.00	1354904.40	Картометрический метод	5.0	-
1724	468290.72	1354874.78	Картометрический метод	5.0	-
1725	468267.55	1354839.52	Картометрический метод	5.0	-

2. Сведения о характерных точках границ объекта					
Обозначение характерных точек границ	Координаты, м		Метод определения координат характерной точки	Средняя квадратическая погрешность положения характерной точки (Mt), м	Описание обозначения точки на местности (при наличии)
	X	Y			
1	2	3	4	5	6
1726	468244.87	1354859.64	Картометрический метод	5.0	-
1727	468219.23	1354882.44	Картометрический метод	5.0	-
1728	468194.29	1354904.58	Картометрический метод	5.0	-
1729	468209.70	1354928.03	Картометрический метод	5.0	-
1730	468237.28	1354909.90	Картометрический метод	5.0	-
1731	468257.33	1354940.40	Картометрический метод	5.0	-
1732	468283.27	1354923.35	Картометрический метод	5.0	-
1733	468310.77	1354905.28	Картометрический метод	5.0	-
1724	468290.72	1354874.78	Картометрический метод	5.0	-
1734	468370.98	1354785.14	Картометрический метод	5.0	-
1735	468405.15	1354760.46	Картометрический метод	5.0	-
1736	468393.04	1354743.70	Картометрический метод	5.0	-
1737	468359.16	1354733.17	Картометрический метод	5.0	-
1738	468357.67	1354732.71	Картометрический метод	5.0	-
1739	468347.72	1354749.75	Картометрический метод	5.0	-
1734	468370.98	1354785.14	Картометрический метод	5.0	-
1740	468482.65	1354874.22	Картометрический метод	5.0	-
1741	468508.54	1354906.10	Картометрический метод	5.0	-
1742	468524.23	1354926.95	Картометрический метод	5.0	-
1743	468560.99	1354899.30	Картометрический метод	5.0	-
1744	468545.30	1354878.45	Картометрический метод	5.0	-
1745	468550.46	1354874.57	Картометрический метод	5.0	-
1746	468531.68	1354851.15	Картометрический метод	5.0	-
1747	468524.37	1354842.23	Картометрический метод	5.0	-
1748	468487.21	1354870.72	Картометрический метод	5.0	-
1740	468482.65	1354874.22	Картометрический метод	5.0	-

2. Сведения о характерных точках границ объекта					
Обозначение характерных точек границ	Координаты, м		Метод определения координат характерной точки	Средняя квадратическая погрешность положения характерной точки (Mt), м	Описание обозначения точки на местности (при наличии)
	X	Y			
1	2	3	4	5	6
1749	469115.55	1354723.03	Картометрический метод	5.0	-
1750	469115.92	1354715.29	Картометрический метод	5.0	-
1751	469114.71	1354705.27	Картометрический метод	5.0	-
1752	469112.25	1354696.27	Картометрический метод	5.0	-
1753	469110.79	1354692.82	Картометрический метод	5.0	-
1754	469083.64	1354701.83	Картометрический метод	5.0	-
1755	469071.36	1354668.00	Картометрический метод	5.0	-
1756	469069.38	1354670.25	Картометрический метод	5.0	-
1757	469066.40	1354677.23	Картометрический метод	5.0	-
1758	469062.63	1354692.23	Картометрический метод	5.0	-
1759	469062.46	1354692.98	Картометрический метод	5.0	-
1760	469060.59	1354702.46	Картометрический метод	5.0	-
1761	469058.71	1354711.95	Картометрический метод	5.0	-
1762	469056.03	1354728.89	Картометрический метод	5.0	-
1763	469055.29	1354733.50	Картометрический метод	5.0	-
1764	469053.49	1354744.74	Картометрический метод	5.0	-
1765	469050.72	1354759.82	Картометрический метод	5.0	-
1766	469050.28	1354766.51	Картометрический метод	5.0	-
1767	469050.85	1354768.71	Картометрический метод	5.0	-
1768	469052.02	1354770.27	Картометрический метод	5.0	-
1769	469055.16	1354771.97	Картометрический метод	5.0	-
1770	469058.22	1354772.48	Картометрический метод	5.0	-
1771	469060.34	1354772.18	Картометрический метод	5.0	-
1772	469070.61	1354768.38	Картометрический метод	5.0	-
1773	469074.16	1354766.22	Картометрический метод	5.0	-
1774	469081.86	1354760.91	Картометрический метод	5.0	-

2. Сведения о характерных точках границ объекта					
Обозначение характерных точек границ	Координаты, м		Метод определения координат характерной точки	Средняя квадратическая погрешность положения характерной точки (Mt), м	Описание обозначения точки на местности (при наличии)
	X	Y			
1	2	3	4	5	6
1775	469089.78	1354753.40	Картометрический метод	5.0	-
1776	469096.01	1354749.77	Картометрический метод	5.0	-
1777	469102.68	1354744.74	Картометрический метод	5.0	-
1778	469108.41	1354738.16	Картометрический метод	5.0	-
1779	469113.06	1354729.76	Картометрический метод	5.0	-
1780	469114.55	1354725.74	Картометрический метод	5.0	-
1749	469115.55	1354723.03	Картометрический метод	5.0	-
1781	467132.69	1355958.49	Картометрический метод	5.0	-
1782	467161.15	1355953.00	Картометрический метод	5.0	-
1783	467150.43	1355918.03	Картометрический метод	5.0	-
1784	467127.65	1355920.89	Картометрический метод	5.0	-
1785	467127.65	1355921.05	Картометрический метод	5.0	-
1781	467132.69	1355958.49	Картометрический метод	5.0	-
1786	469777.00	1356982.50	Картометрический метод	5.0	-
1787	469732.24	1356944.44	Картометрический метод	5.0	-
1788	469748.96	1356931.12	Картометрический метод	5.0	-
1789	469767.42	1356913.81	Картометрический метод	5.0	-
1790	469776.61	1356904.01	Картометрический метод	5.0	-
1791	469787.50	1356891.11	Картометрический метод	5.0	-
1792	469795.52	1356880.66	Картометрический метод	5.0	-
1793	469797.96	1356879.25	Картометрический метод	5.0	-
1794	469800.85	1356879.23	Картометрический метод	5.0	-
1795	469841.03	1356883.81	Картометрический метод	5.0	-
1796	469844.17	1356885.42	Картометрический метод	5.0	-
1797	469864.84	1356898.54	Картометрический метод	5.0	-
1798	469865.10	1356898.74	Картометрический метод	5.0	-

2. Сведения о характерных точках границ объекта					
Обозначение характерных точек границ	Координаты, м		Метод определения координат характерной точки	Средняя квадратическая погрешность положения характерной точки (Mt), м	Описание обозначения точки на местности (при наличии)
	X	Y			
1	2	3	4	5	6
1799	469867.98	1356900.95	Картометрический метод	5.0	-
1800	469870.02	1356903.85	Картометрический метод	5.0	-
1801	469871.08	1356906.97	Картометрический метод	5.0	-
1802	469871.25	1356910.27	Картометрический метод	5.0	-
1803	469864.90	1356931.98	Картометрический метод	5.0	-
1804	469856.72	1356954.25	Картометрический метод	5.0	-
1805	469844.60	1356983.55	Картометрический метод	5.0	-
1806	469834.37	1357005.49	Картометрический метод	5.0	-
1807	469825.17	1357023.47	Картометрический метод	5.0	-
1786	469777.00	1356982.50	Картометрический метод	5.0	-
1808	469886.31	1357071.12	Картометрический метод	5.0	-
1809	469879.18	1357092.98	Картометрический метод	5.0	-
1810	469879.18	1357092.98	Картометрический метод	5.0	-
1811	469875.10	1357090.36	Картометрический метод	5.0	-
1812	469823.05	1357056.97	Картометрический метод	5.0	-
1813	469829.06	1357046.25	Картометрический метод	5.0	-
1814	469840.35	1357025.01	Картометрический метод	5.0	-
1815	469852.62	1357000.00	Картометрический метод	5.0	-
1816	469863.43	1356975.63	Картометрический метод	5.0	-
1817	469874.60	1356947.30	Картометрический метод	5.0	-
1818	469881.71	1356925.66	Картометрический метод	5.0	-
1819	469881.18	1356955.42	Картометрический метод	5.0	-
1820	469891.50	1356969.70	Картометрический метод	5.0	-
1821	469920.32	1356998.34	Картометрический метод	5.0	-
1822	469910.63	1357001.45	Картометрический метод	5.0	-
1823	469900.68	1357022.53	Картометрический метод	5.0	-

2. Сведения о характерных точках границ объекта					
Обозначение характерных точек границ	Координаты, м		Метод определения координат характерной точки	Средняя квадратическая погрешность положения характерной точки (Mt), м	Описание обозначения точки на местности (при наличии)
	X	Y			
1	2	3	4	5	6
1824	469893.54	1357037.67	Картометрический метод	5.0	-
1808	469886.31	1357071.12	Картометрический метод	5.0	-
1825	469866.10	1356444.50	Картометрический метод	5.0	-
1826	469866.09	1356444.49	Картометрический метод	5.0	-
1827	469866.10	1356444.49	Картометрический метод	5.0	-
1828	469922.73	1356393.18	Картометрический метод	5.0	-
1829	469932.25	1356384.55	Картометрический метод	5.0	-
1830	469932.26	1356384.55	Картометрический метод	5.0	-
1831	469932.37	1356384.92	Картометрический метод	5.0	-
1832	469932.49	1356385.33	Картометрический метод	5.0	-
1833	469932.50	1356385.35	Картометрический метод	5.0	-
1834	469932.67	1356385.91	Картометрический метод	5.0	-
1835	469932.68	1356385.94	Картометрический метод	5.0	-
1836	469932.88	1356386.58	Картометрический метод	5.0	-
1837	469932.92	1356386.72	Картометрический метод	5.0	-
1838	469933.36	1356388.16	Картометрический метод	5.0	-
1839	469933.39	1356388.28	Картометрический метод	5.0	-
1840	469933.88	1356389.88	Картометрический метод	5.0	-
1841	469933.95	1356390.11	Картометрический метод	5.0	-
1842	469934.82	1356392.97	Картометрический метод	5.0	-
1843	469935.52	1356395.26	Картометрический метод	5.0	-
1844	469944.66	1356425.25	Картометрический метод	5.0	-
1845	469946.94	1356432.71	Картометрический метод	5.0	-
1846	469951.12	1356446.44	Картометрический метод	5.0	-
1847	469956.49	1356464.05	Картометрический метод	5.0	-
1848	469956.50	1356464.08	Картометрический метод	5.0	-

2. Сведения о характерных точках границ объекта					
Обозначение характерных точек границ	Координаты, м		Метод определения координат характерной точки	Средняя квадратическая погрешность положения характерной точки (Mt), м	Описание обозначения точки на местности (при наличии)
	X	Y			
1	2	3	4	5	6
1849	469959.87	1356479.59	Картометрический метод	5.0	-
1850	469971.12	1356531.34	Картометрический метод	5.0	-
1851	469971.25	1356531.93	Картометрический метод	5.0	-
1852	469971.25	1356531.93	Картометрический метод	5.0	-
1853	469966.98	1356532.80	Картометрический метод	5.0	-
1854	469917.11	1356542.90	Картометрический метод	5.0	-
1855	469912.87	1356519.05	Картометрический метод	5.0	-
1856	469908.85	1356501.40	Картометрический метод	5.0	-
1857	469904.36	1356490.04	Картометрический метод	5.0	-
1858	469898.20	1356478.66	Картометрический метод	5.0	-
1859	469883.52	1356460.95	Картометрический метод	5.0	-
1825	469866.10	1356444.50	Картометрический метод	5.0	-
1860	469898.05	1359068.28	Картометрический метод	5.0	-
1861	469871.76	1359043.83	Картометрический метод	5.0	-
1862	469887.69	1359025.18	Картометрический метод	5.0	-
1863	469891.30	1359020.96	Картометрический метод	5.0	-
1864	469907.64	1359035.48	Картометрический метод	5.0	-
1865	469918.29	1359044.95	Картометрический метод	5.0	-
1866	469920.02	1359042.96	Картометрический метод	5.0	-
1867	469937.26	1359031.96	Картометрический метод	5.0	-
1868	469962.16	1359071.00	Картометрический метод	5.0	-
1869	469968.71	1359082.27	Картометрический метод	5.0	-
1870	469986.65	1359113.17	Картометрический метод	5.0	-
1871	469976.48	1359117.59	Картометрический метод	5.0	-
1872	469926.48	1359139.32	Картометрический метод	5.0	-
1873	469917.35	1359112.09	Картометрический метод	5.0	-

2. Сведения о характерных точках границ объекта					
Обозначение характерных точек границ	Координаты, м		Метод определения координат характерной точки	Средняя квадратическая погрешность положения характерной точки (Mt), м	Описание обозначения точки на местности (при наличии)
	X	Y			
1	2	3	4	5	6
1874	469909.56	1359088.86	Картометрический метод	5.0	-
1875	469902.20	1359072.31	Картометрический метод	5.0	-
1876	469900.02	1359067.41	Картометрический метод	5.0	-
1860	469898.05	1359068.28	Картометрический метод	5.0	-
1877	469954.19	1355898.76	Картометрический метод	5.0	-
1878	469949.21	1355900.58	Картометрический метод	5.0	-
1879	469926.77	1355905.62	Картометрический метод	5.0	-
1880	469896.42	1355910.57	Картометрический метод	5.0	-
1881	469881.14	1355911.92	Картометрический метод	5.0	-
1882	469865.78	1355911.79	Картометрический метод	5.0	-
1883	469845.16	1355911.45	Картометрический метод	5.0	-
1884	469834.76	1355912.66	Картометрический метод	5.0	-
1885	469832.23	1355912.89	Картометрический метод	5.0	-
1886	469827.60	1355911.98	Картометрический метод	5.0	-
1887	469823.32	1355909.78	Картометрический метод	5.0	-
1888	469817.80	1355905.95	Картометрический метод	5.0	-
1889	469814.97	1355904.08	Картометрический метод	5.0	-
1890	469805.17	1355897.94	Картометрический метод	5.0	-
1891	469799.98	1355894.63	Картометрический метод	5.0	-
1892	469793.92	1355894.03	Картометрический метод	5.0	-
1893	469786.17	1355894.23	Картометрический метод	5.0	-
1894	469775.97	1355894.63	Картометрический метод	5.0	-
1895	469770.90	1355894.37	Картометрический метод	5.0	-
1896	469765.68	1355893.05	Картометрический метод	5.0	-
1897	469763.69	1355892.39	Картометрический метод	5.0	-
1898	469759.50	1355892.79	Картометрический метод	5.0	-

2. Сведения о характерных точках границ объекта					
Обозначение характерных точек границ	Координаты, м		Метод определения координат характерной точки	Средняя квадратическая погрешность положения характерной точки (Mt), м	Описание обозначения точки на местности (при наличии)
	X	Y			
1	2	3	4	5	6
1899	469752.21	1355895.59	Картометрический метод	5.0	-
1900	469748.58	1355896.45	Картометрический метод	5.0	-
1901	469741.29	1355896.53	Картометрический метод	5.0	-
1902	469737.63	1355895.54	Картометрический метод	5.0	-
1903	469732.36	1355893.97	Картометрический метод	5.0	-
1904	469729.65	1355893.71	Картометрический метод	5.0	-
1905	469725.75	1355894.35	Картометрический метод	5.0	-
1906	469715.03	1355898.55	Картометрический метод	5.0	-
1907	469703.94	1355902.04	Картометрический метод	5.0	-
1908	469682.41	1355910.22	Картометрический метод	5.0	-
1909	469672.80	1355913.96	Картометрический метод	5.0	-
1910	469668.17	1355916.27	Картометрический метод	5.0	-
1911	469661.52	1355920.27	Картометрический метод	5.0	-
1912	469649.09	1355929.67	Картометрический метод	5.0	-
1913	469643.37	1355935.03	Картометрический метод	5.0	-
1914	469638.36	1355941.04	Картометрический метод	5.0	-
1915	469630.28	1355954.37	Картометрический метод	5.0	-
1916	469623.19	1355968.08	Картометрический метод	5.0	-
1917	469610.42	1355996.16	Картометрический метод	5.0	-
1918	469600.06	1356016.69	Картометрический метод	5.0	-
1919	469595.65	1356022.86	Картометрический метод	5.0	-
1920	469592.08	1356026.37	Картометрический метод	5.0	-
1921	469583.86	1356032.12	Картометрический метод	5.0	-
1922	469577.04	1356035.33	Картометрический метод	5.0	-
1923	469573.53	1356036.17	Картометрический метод	5.0	-
1924	469570.01	1356035.94	Картометрический метод	5.0	-

2. Сведения о характерных точках границ объекта					
Обозначение характерных точек границ	Координаты, м		Метод определения координат характерной точки	Средняя квадратическая погрешность положения характерной точки (Mt), м	Описание обозначения точки на местности (при наличии)
	X	Y			
1	2	3	4	5	6
1925	469567.75	1356035.11	Картометрический метод	5.0	-
1926	469564.03	1356032.18	Картометрический метод	5.0	-
1927	469559.85	1356026.18	Картометрический метод	5.0	-
1928	469552.30	1356012.54	Картометрический метод	5.0	-
1929	469545.28	1355999.01	Картометрический метод	5.0	-
1930	469542.47	1355991.91	Картометрический метод	5.0	-
1931	469540.03	1355984.56	Картометрический метод	5.0	-
1932	469539.48	1355981.00	Картометрический метод	5.0	-
1933	469540.88	1355969.83	Картометрический метод	5.0	-
1934	469542.78	1355958.25	Картометрический метод	5.0	-
1935	469543.07	1355950.32	Картометрический метод	5.0	-
1936	469542.19	1355946.44	Картометрический метод	5.0	-
1937	469539.52	1355941.68	Картометрический метод	5.0	-
1938	469537.65	1355939.64	Картометрический метод	5.0	-
1939	469534.16	1355937.28	Картометрический метод	5.0	-
1940	469530.27	1355935.89	Картометрический метод	5.0	-
1941	469522.50	1355934.86	Картометрический метод	5.0	-
1942	469514.65	1355934.61	Картометрический метод	5.0	-
1943	469511.60	1355934.96	Картометрический метод	5.0	-
1944	469508.94	1355932.79	Картометрический метод	5.0	-
1945	469507.53	1355901.87	Картометрический метод	5.0	-
1946	469487.53	1355883.17	Картометрический метод	5.0	-
1947	469473.31	1355870.77	Картометрический метод	5.0	-
1948	469470.15	1355852.45	Картометрический метод	5.0	-
1949	469476.58	1355837.28	Картометрический метод	5.0	-
1950	469490.90	1355826.45	Картометрический метод	5.0	-

2. Сведения о характерных точках границ объекта					
Обозначение характерных точек границ	Координаты, м		Метод определения координат характерной точки	Средняя квадратическая погрешность положения характерной точки (Mt), м	Описание обозначения точки на местности (при наличии)
	X	Y			
1	2	3	4	5	6
1951	469514.87	1355821.38	Картометрический метод	5.0	-
1952	469536.97	1355819.21	Картометрический метод	5.0	-
1953	469545.05	1355818.42	Картометрический метод	5.0	-
1954	469566.99	1355819.13	Картометрический метод	5.0	-
1955	469603.72	1355835.90	Картометрический метод	5.0	-
1956	469621.85	1355846.20	Картометрический метод	5.0	-
1957	469637.91	1355858.98	Картометрический метод	5.0	-
1958	469644.91	1355870.10	Картометрический метод	5.0	-
1959	469648.21	1355884.53	Картометрический метод	5.0	-
1960	469654.38	1355887.41	Картометрический метод	5.0	-
1961	469661.81	1355887.13	Картометрический метод	5.0	-
1962	469685.17	1355879.25	Картометрический метод	5.0	-
1963	469706.46	1355873.12	Картометрический метод	5.0	-
1964	469738.75	1355872.31	Картометрический метод	5.0	-
1965	469741.82	1355872.23	Картометрический метод	5.0	-
1966	469755.70	1355871.88	Картометрический метод	5.0	-
1967	469801.03	1355871.30	Картометрический метод	5.0	-
1968	469838.33	1355875.87	Картометрический метод	5.0	-
1969	469900.23	1355873.81	Картометрический метод	5.0	-
1970	469925.03	1355872.99	Картометрический метод	5.0	-
1971	469927.13	1355872.92	Картометрический метод	5.0	-
1972	469952.66	1355868.66	Картометрический метод	5.0	-
1973	469941.65	1355860.53	Картометрический метод	5.0	-
1974	469933.61	1355854.59	Картометрический метод	5.0	-
1975	469932.56	1355847.22	Картометрический метод	5.0	-
1976	469931.63	1355840.70	Картометрический метод	5.0	-

2. Сведения о характерных точках границ объекта					
Обозначение характерных точек границ	Координаты, м		Метод определения координат характерной точки	Средняя квадратическая погрешность положения характерной точки (Mt), м	Описание обозначения точки на местности (при наличии)
	X	Y			
1	2	3	4	5	6
1977	469935.31	1355831.86	Картометрический метод	5.0	-
1978	469956.46	1355841.30	Картометрический метод	5.0	-
1979	469991.75	1355864.06	Картометрический метод	5.0	-
1980	470018.48	1355876.76	Картометрический метод	5.0	-
1981	470012.31	1355876.98	Картометрический метод	5.0	-
1982	470001.83	1355877.24	Картометрический метод	5.0	-
1983	469996.68	1355878.12	Картометрический метод	5.0	-
1984	469989.19	1355880.46	Картометрический метод	5.0	-
1985	469982.29	1355884.06	Картометрический метод	5.0	-
1986	469973.51	1355889.29	Картометрический метод	5.0	-
1987	469968.85	1355891.24	Картометрический метод	5.0	-
1988	469963.49	1355892.21	Картометрический метод	5.0	-
1989	469959.22	1355892.64	Картометрический метод	5.0	-
1990	469957.49	1355893.85	Картометрический метод	5.0	-
1877	469954.19	1355898.76	Картометрический метод	5.0	-
1991	469813.98	1356430.98	Картометрический метод	5.0	-
1992	469782.33	1356425.08	Картометрический метод	5.0	-
1993	469756.87	1356427.74	Картометрический метод	5.0	-
1994	469724.39	1356389.68	Картометрический метод	5.0	-
1995	469696.81	1356370.34	Картометрический метод	5.0	-
1996	469686.66	1356370.56	Картометрический метод	5.0	-
1997	469686.67	1356370.57	Картометрический метод	5.0	-
1998	469710.38	1356396.17	Картометрический метод	5.0	-
1999	469748.08	1356437.92	Картометрический метод	5.0	-
2000	469716.19	1356466.24	Картометрический метод	5.0	-
2001	469678.42	1356423.97	Картометрический метод	5.0	-

2. Сведения о характерных точках границ объекта					
Обозначение характерных точек границ	Координаты, м		Метод определения координат характерной точки	Средняя квадратическая погрешность положения характерной точки (Mt), м	Описание обозначения точки на местности (при наличии)
	X	Y			
1	2	3	4	5	6
2002	469668.42	1356412.46	Картометрический метод	5.0	-
2003	469651.12	1356427.13	Картометрический метод	5.0	-
2004	469644.56	1356421.93	Картометрический метод	5.0	-
2005	469644.51	1356386.14	Картометрический метод	5.0	-
2006	469643.65	1356385.08	Картометрический метод	5.0	-
2007	469631.06	1356394.28	Картометрический метод	5.0	-
2008	469637.34	1356422.97	Картометрический метод	5.0	-
2009	469648.45	1356436.20	Картометрический метод	5.0	-
2010	469643.16	1356448.90	Картометрический метод	5.0	-
2011	469618.06	1356473.39	Картометрический метод	5.0	-
2012	469635.22	1356486.47	Картометрический метод	5.0	-
2013	469637.34	1356527.74	Картометрический метод	5.0	-
2014	469636.28	1356626.70	Картометрический метод	5.0	-
2015	469636.99	1356637.14	Картометрический метод	5.0	-
2016	469639.15	1356637.72	Картометрический метод	5.0	-
2017	469646.62	1356645.78	Картометрический метод	5.0	-
2018	469649.96	1356649.84	Картометрический метод	5.0	-
2019	469651.58	1356655.06	Картометрический метод	5.0	-
2020	469651.52	1356660.01	Картометрический метод	5.0	-
2021	469660.62	1356660.56	Картометрический метод	5.0	-
2022	469679.15	1356658.97	Картометрический метод	5.0	-
2023	469681.45	1356652.06	Картометрический метод	5.0	-
2024	469671.61	1356647.82	Картометрический метод	5.0	-
2025	469653.45	1356637.24	Картометрический метод	5.0	-
2026	469653.54	1356620.50	Картометрический метод	5.0	-
2027	469653.69	1356611.78	Картометрический метод	5.0	-

2. Сведения о характерных точках границ объекта					
Обозначение характерных точек границ	Координаты, м		Метод определения координат характерной точки	Средняя квадратическая погрешность положения характерной точки (Mt), м	Описание обозначения точки на местности (при наличии)
	X	Y			
1	2	3	4	5	6
2028	469723.69	1356565.06	Картометрический метод	5.0	-
2029	469760.30	1356531.82	Картометрический метод	5.0	-
2030	469781.37	1356506.66	Картометрический метод	5.0	-
2031	469785.63	1356501.85	Картометрический метод	5.0	-
2032	469789.82	1356501.23	Картометрический метод	5.0	-
2033	469784.98	1356494.93	Картометрический метод	5.0	-
2034	469779.67	1356482.26	Картометрический метод	5.0	-
2035	469779.67	1356482.26	Картометрический метод	5.0	-
2036	469779.67	1356482.25	Картометрический метод	5.0	-
2037	469785.51	1356471.65	Картометрический метод	5.0	-
2038	469797.68	1356471.65	Картометрический метод	5.0	-
2039	469802.69	1356475.90	Картометрический метод	5.0	-
2040	469827.09	1356439.14	Картометрический метод	5.0	-
2041	469830.65	1356435.62	Картометрический метод	5.0	-
2042	469834.26	1356434.76	Картометрический метод	5.0	-
2043	469839.66	1356436.84	Картометрический метод	5.0	-
2044	469873.90	1356471.66	Картометрический метод	5.0	-
2045	469884.63	1356482.38	Картометрический метод	5.0	-
2046	469893.38	1356497.66	Картометрический метод	5.0	-
2047	469898.01	1356514.42	Картометрический метод	5.0	-
2048	469906.44	1356560.78	Картометрический метод	5.0	-
2049	469907.71	1356569.15	Картометрический метод	5.0	-
2050	469921.38	1356567.44	Картометрический метод	5.0	-
2051	469921.50	1356567.43	Картометрический метод	5.0	-
2052	469934.20	1356566.37	Картометрический метод	5.0	-
2053	469955.90	1356572.19	Картометрический метод	5.0	-

2. Сведения о характерных точках границ объекта					
Обозначение характерных точек границ	Координаты, м		Метод определения координат характерной точки	Средняя квадратическая погрешность положения характерной точки (Mt), м	Описание обозначения точки на местности (при наличии)
	X	Y			
1	2	3	4	5	6
2054	469964.37	1356598.12	Картометрический метод	5.0	-
2055	469959.24	1356628.12	Картометрический метод	5.0	-
2056	469957.49	1356638.34	Картометрический метод	5.0	-
2057	469953.25	1356677.50	Картометрический метод	5.0	-
2058	469948.82	1356702.23	Картометрический метод	5.0	-
2059	469965.86	1356705.32	Картометрический метод	5.0	-
2060	469975.02	1356706.98	Картометрический метод	5.0	-
2061	469975.02	1356706.98	Картометрический метод	5.0	-
2062	469975.02	1356706.99	Картометрический метод	5.0	-
2063	469967.71	1356746.12	Картометрический метод	5.0	-
2064	469965.24	1356781.34	Картометрический метод	5.0	-
2065	469965.24	1356781.34	Картометрический метод	5.0	-
2066	469954.22	1356779.27	Картометрический метод	5.0	-
2067	469944.53	1356777.46	Картометрический метод	5.0	-
2068	469944.79	1356782.27	Картометрический метод	5.0	-
2069	469941.08	1356807.67	Картометрический метод	5.0	-
2070	469930.07	1356828.81	Картометрический метод	5.0	-
2071	469942.14	1356831.88	Картометрический метод	5.0	-
2072	469953.86	1356834.85	Картометрический метод	5.0	-
2073	469953.86	1356834.85	Картометрический метод	5.0	-
2074	469949.19	1356849.48	Картометрический метод	5.0	-
2075	469940.76	1356875.88	Картометрический метод	5.0	-
2076	469938.25	1356893.16	Картометрический метод	5.0	-
2077	469934.95	1356915.88	Картометрический метод	5.0	-
2078	469934.95	1356915.88	Картометрический метод	5.0	-
2079	469905.57	1356915.86	Картометрический метод	5.0	-

2. Сведения о характерных точках границ объекта					
Обозначение характерных точек границ	Координаты, м		Метод определения координат характерной точки	Средняя квадратическая погрешность положения характерной точки (Mt), м	Описание обозначения точки на местности (при наличии)
	X	Y			
1	2	3	4	5	6
2080	469901.19	1356903.39	Картометрический метод	5.0	-
2081	469896.95	1356887.48	Картометрический метод	5.0	-
2082	469896.12	1356871.94	Картометрический метод	5.0	-
2083	469895.27	1356854.78	Картометрический метод	5.0	-
2084	469896.84	1356839.96	Картометрический метод	5.0	-
2085	469898.85	1356830.78	Картометрический метод	5.0	-
2086	469899.89	1356825.33	Картометрический метод	5.0	-
2087	469893.46	1356823.55	Картометрический метод	5.0	-
2088	469886.54	1356821.38	Картометрический метод	5.0	-
2089	469882.54	1356847.26	Картометрический метод	5.0	-
2090	469861.50	1356877.78	Картометрический метод	5.0	-
2091	469861.49	1356877.77	Картометрический метод	5.0	-
2092	469854.05	1356873.07	Картометрический метод	5.0	-
2093	469854.06	1356873.09	Картометрический метод	5.0	-
2094	469854.06	1356873.09	Картометрический метод	5.0	-
2095	469849.77	1356870.39	Картометрический метод	5.0	-
2096	469793.72	1356864.38	Картометрический метод	5.0	-
2097	469790.44	1356864.02	Картометрический метод	5.0	-
2098	469783.01	1356874.84	Картометрический метод	5.0	-
2099	469773.93	1356886.45	Картометрический метод	5.0	-
2100	469764.82	1356896.95	Картометрический метод	5.0	-
2101	469752.10	1356910.04	Картометрический метод	5.0	-
2102	469744.50	1356917.10	Картометрический метод	5.0	-
2103	469733.36	1356926.57	Картометрический метод	5.0	-
2104	469721.69	1356935.48	Картометрический метод	5.0	-
2105	469711.06	1356942.91	Картометрический метод	5.0	-

2. Сведения о характерных точках границ объекта					
Обозначение характерных точек границ	Координаты, м		Метод определения координат характерной точки	Средняя квадратическая погрешность положения характерной точки (Mt), м	Описание обозначения точки на местности (при наличии)
	X	Y			
1	2	3	4	5	6
2106	469708.12	1357028.15	Картометрический метод	5.0	-
2107	469708.12	1357028.16	Картометрический метод	5.0	-
2108	469659.28	1357022.71	Картометрический метод	5.0	-
2109	469657.81	1357022.54	Картометрический метод	5.0	-
2110	469648.21	1357089.15	Картометрический метод	5.0	-
2111	469645.07	1357087.98	Картометрический метод	5.0	-
2112	469645.25	1357102.31	Картометрический метод	5.0	-
2113	469655.21	1357106.06	Картометрический метод	5.0	-
2114	469673.24	1357113.12	Картометрический метод	5.0	-
2115	469690.80	1357119.22	Картометрический метод	5.0	-
2116	469701.13	1357122.34	Картометрический метод	5.0	-
2117	469713.80	1357125.17	Картометрический метод	5.0	-
2118	469731.42	1357126.91	Картометрический метод	5.0	-
2119	469737.89	1357126.72	Картометрический метод	5.0	-
2120	469744.46	1357125.77	Картометрический метод	5.0	-
2121	469750.03	1357124.53	Картометрический метод	5.0	-
2122	469757.02	1357122.37	Картометрический метод	5.0	-
2123	469765.56	1357118.60	Картометрический метод	5.0	-
2124	469771.88	1357115.05	Картометрический метод	5.0	-
2125	469778.78	1357110.20	Картометрический метод	5.0	-
2126	469783.56	1357105.77	Картометрический метод	5.0	-
2127	469789.51	1357099.86	Картометрический метод	5.0	-
2128	469839.70	1357148.76	Картометрический метод	5.0	-
2129	469841.01	1357124.44	Картометрический метод	5.0	-
2130	469861.17	1357123.45	Картометрический метод	5.0	-
2131	469871.04	1357114.54	Картометрический метод	5.0	-

2. Сведения о характерных точках границ объекта					
Обозначение характерных точек границ	Координаты, м		Метод определения координат характерной точки	Средняя квадратическая погрешность положения характерной точки (Mt), м	Описание обозначения точки на местности (при наличии)
	X	Y			
1	2	3	4	5	6
2132	469871.04	1357114.54	Картометрический метод	5.0	-
2133	469863.87	1357133.52	Картометрический метод	5.0	-
2134	469840.51	1357148.25	Картометрический метод	5.0	-
2135	469839.70	1357148.76	Картометрический метод	5.0	-
2136	469839.26	1357157.03	Картометрический метод	5.0	-
2137	469832.05	1357180.41	Картометрический метод	5.0	-
2138	469832.04	1357180.41	Картометрический метод	5.0	-
2139	469819.71	1357220.37	Картометрический метод	5.0	-
2140	469817.23	1357219.80	Картометрический метод	5.0	-
2141	469744.76	1357203.26	Картометрический метод	5.0	-
2142	469672.25	1357186.71	Картометрический метод	5.0	-
2143	469630.38	1357177.15	Картометрический метод	5.0	-
2144	469630.37	1357177.16	Картометрический метод	5.0	-
2145	469630.37	1357177.16	Картометрический метод	5.0	-
2146	469595.84	1357169.27	Картометрический метод	5.0	-
2147	469544.67	1357157.58	Картометрический метод	5.0	-
2148	469540.00	1357156.53	Картометрический метод	5.0	-
2149	469540.00	1357156.52	Картометрический метод	5.0	-
2150	469561.91	1357056.84	Картометрический метод	5.0	-
2151	469584.61	1356996.46	Картометрический метод	5.0	-
2152	469590.64	1356917.68	Картометрический метод	5.0	-
2153	469595.02	1356840.88	Картометрический метод	5.0	-
2154	469595.89	1356818.62	Картометрический метод	5.0	-
2155	469596.21	1356810.15	Картометрический метод	5.0	-
2156	469596.22	1356807.80	Картометрический метод	5.0	-
2157	469596.22	1356807.79	Картометрический метод	5.0	-

2. Сведения о характерных точках границ объекта					
Обозначение характерных точек границ	Координаты, м		Метод определения координат характерной точки	Средняя квадратическая погрешность положения характерной точки (Mt), м	Описание обозначения точки на местности (при наличии)
	X	Y			
1	2	3	4	5	6
2158	469596.30	1356788.46	Картометрический метод	5.0	-
2159	469596.41	1356760.08	Картометрический метод	5.0	-
2160	469596.48	1356741.34	Картометрический метод	5.0	-
2161	469596.48	1356741.27	Картометрический метод	5.0	-
2162	469592.37	1356741.48	Картометрический метод	5.0	-
2163	469591.31	1356741.53	Картометрический метод	5.0	-
2164	469587.56	1356741.73	Картометрический метод	5.0	-
2165	469585.39	1356741.83	Картометрический метод	5.0	-
2166	469548.50	1356743.58	Картометрический метод	5.0	-
2167	469538.77	1356744.04	Картометрический метод	5.0	-
2168	469538.69	1356744.04	Картометрический метод	5.0	-
2169	469518.44	1356744.99	Картометрический метод	5.0	-
2170	469518.44	1356744.99	Картометрический метод	5.0	-
2171	469515.50	1356775.09	Картометрический метод	5.0	-
2172	469515.50	1356775.09	Картометрический метод	5.0	-
2173	469512.39	1356807.03	Картометрический метод	5.0	-
2174	469510.92	1356822.04	Картометрический метод	5.0	-
2175	469506.48	1356867.44	Картометрический метод	5.0	-
2176	469504.93	1356883.35	Картометрический метод	5.0	-
2177	469497.14	1356908.01	Картометрический метод	5.0	-
2178	469491.61	1356925.55	Картометрический метод	5.0	-
2179	469490.81	1356946.14	Картометрический метод	5.0	-
2180	469490.81	1356946.15	Картометрический метод	5.0	-
2181	469490.81	1356946.15	Картометрический метод	5.0	-
2182	469490.47	1356954.98	Картометрический метод	5.0	-
2183	469491.44	1356957.72	Картометрический метод	5.0	-

2. Сведения о характерных точках границ объекта					
Обозначение характерных точек границ	Координаты, м		Метод определения координат характерной точки	Средняя квадратическая погрешность положения характерной точки (Mt), м	Описание обозначения точки на местности (при наличии)
	X	Y			
1	2	3	4	5	6
2184	469491.45	1356957.73	Картометрический метод	5.0	-
2185	469500.03	1356982.00	Картометрический метод	5.0	-
2186	469496.97	1356994.91	Картометрический метод	5.0	-
2187	469495.64	1357000.54	Картометрический метод	5.0	-
2188	469486.61	1357010.90	Картометрический метод	5.0	-
2189	469479.62	1357031.12	Картометрический метод	5.0	-
2190	469478.01	1357050.48	Картометрический метод	5.0	-
2191	469475.47	1357081.16	Картометрический метод	5.0	-
2192	469467.69	1357098.64	Картометрический метод	5.0	-
2193	469467.69	1357098.64	Картометрический метод	5.0	-
2194	469455.33	1357126.44	Картометрический метод	5.0	-
2195	469451.34	1357138.97	Картометрический метод	5.0	-
2196	469450.10	1357142.85	Картометрический метод	5.0	-
2197	469449.82	1357143.73	Картометрический метод	5.0	-
2198	469437.13	1357183.49	Картометрический метод	5.0	-
2199	469436.12	1357191.01	Картометрический метод	5.0	-
2200	469428.77	1357245.75	Картометрический метод	5.0	-
2201	469423.28	1357255.95	Картометрический метод	5.0	-
2202	469415.39	1357270.60	Картометрический метод	5.0	-
2203	469411.63	1357277.58	Картометрический метод	5.0	-
2204	469411.63	1357277.58	Картометрический метод	5.0	-
2205	469393.37	1357311.50	Картометрический метод	5.0	-
2206	469393.37	1357311.50	Картометрический метод	5.0	-
2207	469388.21	1357321.08	Картометрический метод	5.0	-
2208	469359.68	1357383.09	Картометрический метод	5.0	-
2209	469356.83	1357389.28	Картометрический метод	5.0	-

2. Сведения о характерных точках границ объекта					
Обозначение характерных точек границ	Координаты, м		Метод определения координат характерной точки	Средняя квадратическая погрешность положения характерной точки (Mt), м	Описание обозначения точки на местности (при наличии)
	X	Y			
1	2	3	4	5	6
2210	469347.21	1357423.95	Картометрический метод	5.0	-
2211	469345.72	1357426.86	Картометрический метод	5.0	-
2212	469341.77	1357434.57	Картометрический метод	5.0	-
2213	469341.06	1357435.52	Картометрический метод	5.0	-
2214	469339.02	1357438.27	Картометрический метод	5.0	-
2215	469335.01	1357443.66	Картометрический метод	5.0	-
2216	469326.42	1357455.21	Картометрический метод	5.0	-
2217	469304.62	1357484.52	Картометрический метод	5.0	-
2218	469302.86	1357486.89	Картометрический метод	5.0	-
2219	469290.59	1357501.88	Картометрический метод	5.0	-
2220	469289.88	1357502.75	Картометрический метод	5.0	-
2221	469280.27	1357514.48	Картометрический метод	5.0	-
2222	469257.28	1357542.57	Картометрический метод	5.0	-
2223	469257.28	1357542.57	Картометрический метод	5.0	-
2224	469257.11	1357542.78	Картометрический метод	5.0	-
2225	469239.55	1357564.22	Картометрический метод	5.0	-
2226	469234.83	1357570.59	Картометрический метод	5.0	-
2227	469219.29	1357592.44	Картометрический метод	5.0	-
2228	469216.00	1357596.24	Картометрический метод	5.0	-
2229	469198.53	1357616.42	Картометрический метод	5.0	-
2230	469188.29	1357628.24	Картометрический метод	5.0	-
2231	469179.15	1357638.79	Картометрический метод	5.0	-
2232	469154.38	1357668.50	Картометрический метод	5.0	-
2233	469142.47	1357682.78	Картометрический метод	5.0	-
2234	469116.52	1357720.54	Картометрический метод	5.0	-
2235	469112.01	1357760.41	Картометрический метод	5.0	-

2. Сведения о характерных точках границ объекта					
Обозначение характерных точек границ	Координаты, м		Метод определения координат характерной точки	Средняя квадратическая погрешность положения характерной точки (Mt), м	Описание обозначения точки на местности (при наличии)
	X	Y			
1	2	3	4	5	6
2236	469110.39	1357774.83	Картометрический метод	5.0	-
2237	469110.38	1357774.83	Картометрический метод	5.0	-
2238	469110.36	1357775.01	Картометрический метод	5.0	-
2239	469102.53	1357844.35	Картометрический метод	5.0	-
2240	469099.57	1357870.54	Картометрический метод	5.0	-
2241	469102.80	1357918.37	Картометрический метод	5.0	-
2242	469102.80	1357918.37	Картометрический метод	5.0	-
2243	469103.38	1357926.97	Картометрический метод	5.0	-
2244	469103.03	1357946.71	Картометрический метод	5.0	-
2245	469102.66	1357967.18	Картометрический метод	5.0	-
2246	469099.12	1357979.74	Картометрический метод	5.0	-
2247	469099.11	1357979.73	Картометрический метод	5.0	-
2248	469088.71	1358016.53	Картометрический метод	5.0	-
2249	469088.61	1358016.91	Картометрический метод	5.0	-
2250	469083.91	1358033.53	Картометрический метод	5.0	-
2251	469075.30	1358058.69	Картометрический метод	5.0	-
2252	469075.30	1358058.69	Картометрический метод	5.0	-
2253	469075.30	1358058.70	Картометрический метод	5.0	-
2254	469073.72	1358063.29	Картометрический метод	5.0	-
2255	469060.50	1358086.25	Картометрический метод	5.0	-
2256	469055.83	1358095.99	Картометрический метод	5.0	-
2257	469053.63	1358100.57	Картометрический метод	5.0	-
2258	469053.63	1358100.57	Картометрический метод	5.0	-
2259	469052.34	1358103.26	Картометрический метод	5.0	-
2260	469049.94	1358116.78	Картометрический метод	5.0	-
2261	469048.22	1358126.40	Картометрический метод	5.0	-

2. Сведения о характерных точках границ объекта					
Обозначение характерных точек границ	Координаты, м		Метод определения координат характерной точки	Средняя квадратическая погрешность положения характерной точки (Mt), м	Описание обозначения точки на местности (при наличии)
	X	Y			
1	2	3	4	5	6
2262	469063.37	1358136.63	Картометрический метод	5.0	-
2263	469091.27	1358140.94	Картометрический метод	5.0	-
2264	469093.83	1358141.34	Картометрический метод	5.0	-
2265	469102.06	1358144.08	Картометрический метод	5.0	-
2266	469102.06	1358144.08	Картометрический метод	5.0	-
2267	469101.00	1358170.67	Картометрический метод	5.0	-
2268	469099.27	1358187.91	Картометрический метод	5.0	-
2269	469096.14	1358203.78	Картометрический метод	5.0	-
2270	469088.58	1358223.69	Картометрический метод	5.0	-
2271	469081.19	1358237.37	Картометрический метод	5.0	-
2272	469072.24	1358250.87	Картометрический метод	5.0	-
2273	469057.17	1358270.85	Картометрический метод	5.0	-
2274	469007.72	1358328.46	Картометрический метод	5.0	-
2275	468993.21	1358346.30	Картометрический метод	5.0	-
2276	468992.88	1358346.73	Картометрический метод	5.0	-
2277	468983.84	1358358.30	Картометрический метод	5.0	-
2278	468972.76	1358376.41	Картометрический метод	5.0	-
2279	468959.54	1358400.18	Картометрический метод	5.0	-
2280	468948.39	1358422.92	Картометрический метод	5.0	-
2281	468924.49	1358456.35	Картометрический метод	5.0	-
2282	468924.20	1358456.76	Картометрический метод	5.0	-
2283	468924.20	1358456.76	Картометрический метод	5.0	-
2284	468919.15	1358454.78	Картометрический метод	5.0	-
2285	468918.11	1358454.37	Картометрический метод	5.0	-
2286	468915.99	1358453.54	Картометрический метод	5.0	-
2287	468908.94	1358450.77	Картометрический метод	5.0	-

2. Сведения о характерных точках границ объекта					
Обозначение характерных точек границ	Координаты, м		Метод определения координат характерной точки	Средняя квадратическая погрешность положения характерной точки (Mt), м	Описание обозначения точки на местности (при наличии)
	X	Y			
1	2	3	4	5	6
2288	468884.13	1358441.02	Картометрический метод	5.0	-
2289	468878.35	1358438.75	Картометрический метод	5.0	-
2290	468875.89	1358437.81	Картометрический метод	5.0	-
2291	468875.88	1358437.81	Картометрический метод	5.0	-
2292	468875.87	1358437.80	Картометрический метод	5.0	-
2293	468875.36	1358437.60	Картометрический метод	5.0	-
2294	468875.36	1358437.60	Картометрический метод	5.0	-
2295	468872.71	1358436.59	Картометрический метод	5.0	-
2296	468843.30	1358425.32	Картометрический метод	5.0	-
2297	468812.04	1358413.35	Картометрический метод	5.0	-
2298	468790.70	1358405.17	Картометрический метод	5.0	-
2299	468790.70	1358405.17	Картометрический метод	5.0	-
2300	468781.37	1358401.60	Картометрический метод	5.0	-
2301	468771.97	1358398.00	Картометрический метод	5.0	-
2302	468723.94	1358379.60	Картометрический метод	5.0	-
2303	468588.39	1358327.67	Картометрический метод	5.0	-
2304	468563.83	1358318.26	Картометрический метод	5.0	-
2305	468523.44	1358302.79	Картометрический метод	5.0	-
2306	468446.86	1358273.45	Картометрический метод	5.0	-
2307	468425.25	1358265.17	Картометрический метод	5.0	-
2308	468425.23	1358265.16	Картометрический метод	5.0	-
2309	468307.94	1358220.24	Картометрический метод	5.0	-
2310	468294.35	1358215.03	Картометрический метод	5.0	-
2311	468300.99	1358119.25	Картометрический метод	5.0	-
2312	468301.06	1358118.23	Картометрический метод	5.0	-
2313	468301.10	1358117.65	Картометрический метод	5.0	-

2. Сведения о характерных точках границ объекта					
Обозначение характерных точек границ	Координаты, м		Метод определения координат характерной точки	Средняя квадратическая погрешность положения характерной точки (Mt), м	Описание обозначения точки на местности (при наличии)
	X	Y			
1	2	3	4	5	6
2314	468301.80	1358107.48	Картометрический метод	5.0	-
2315	468303.89	1358077.39	Картометрический метод	5.0	-
2316	468305.73	1358050.81	Картометрический метод	5.0	-
2317	468307.63	1358023.36	Картометрический метод	5.0	-
2318	468307.68	1358022.69	Картометрический метод	5.0	-
2319	468309.64	1357994.33	Картометрический метод	5.0	-
2320	468313.56	1357937.70	Картометрический метод	5.0	-
2321	468315.24	1357913.53	Картометрический метод	5.0	-
2322	468337.72	1357828.21	Картометрический метод	5.0	-
2323	468351.99	1357774.04	Картометрический метод	5.0	-
2324	468361.62	1357737.51	Картометрический метод	5.0	-
2325	468361.99	1357736.12	Картометрический метод	5.0	-
2326	468391.83	1357622.86	Картометрический метод	5.0	-
2327	468391.96	1357622.38	Картометрический метод	5.0	-
2328	468394.81	1357611.54	Картометрический метод	5.0	-
2329	468407.93	1357561.77	Картометрический метод	5.0	-
2330	468409.10	1357557.32	Картометрический метод	5.0	-
2331	468413.82	1357539.39	Картометрический метод	5.0	-
2332	468413.95	1357538.91	Картометрический метод	5.0	-
2333	468423.30	1357503.42	Картометрический метод	5.0	-
2334	468437.47	1357449.64	Картометрический метод	5.0	-
2335	468453.73	1357387.93	Картометрический метод	5.0	-
2336	468457.98	1357371.80	Картометрический метод	5.0	-
2337	468484.92	1357269.56	Картометрический метод	5.0	-
2338	468494.45	1357233.41	Картометрический метод	5.0	-
2339	468496.57	1357225.36	Картометрический метод	5.0	-

2. Сведения о характерных точках границ объекта					
Обозначение характерных точек границ	Координаты, м		Метод определения координат характерной точки	Средняя квадратическая погрешность положения характерной точки (Mt), м	Описание обозначения точки на местности (при наличии)
	X	Y			
1	2	3	4	5	6
2340	468499.38	1357214.70	Картометрический метод	5.0	-
2341	468502.28	1357203.70	Картометрический метод	5.0	-
2342	468504.39	1357195.67	Картометрический метод	5.0	-
2343	468571.12	1356942.43	Картометрический метод	5.0	-
2344	468579.22	1356911.70	Картометрический метод	5.0	-
2345	468620.49	1356755.06	Картометрический метод	5.0	-
2346	469007.58	1356462.66	Картометрический метод	5.0	-
2347	468992.77	1356374.56	Картометрический метод	5.0	-
2348	468987.05	1356340.53	Картометрический метод	5.0	-
2349	468968.60	1356255.74	Картометрический метод	5.0	-
2350	468968.52	1356255.12	Картометрический метод	5.0	-
2351	468963.61	1356217.91	Картометрический метод	5.0	-
2352	468958.44	1356188.41	Картометрический метод	5.0	-
2353	468938.29	1356109.92	Картометрический метод	5.0	-
2354	468935.20	1356097.89	Картометрический метод	5.0	-
2355	468934.56	1356095.41	Картометрический метод	5.0	-
2356	468933.79	1356092.38	Картометрический метод	5.0	-
2357	468930.07	1356077.90	Картометрический метод	5.0	-
2358	468930.07	1356077.87	Картометрический метод	5.0	-
2359	468925.26	1356059.16	Картометрический метод	5.0	-
2360	468928.16	1356047.82	Картометрический метод	5.0	-
2361	468909.31	1356013.46	Картометрический метод	5.0	-
2362	468904.57	1356004.81	Картометрический метод	5.0	-
2363	468882.93	1355995.97	Картометрический метод	5.0	-
2364	468842.51	1355988.26	Картометрический метод	5.0	-
2365	468825.01	1355984.92	Картометрический метод	5.0	-

2. Сведения о характерных точках границ объекта					
Обозначение характерных точек границ	Координаты, м		Метод определения координат характерной точки	Средняя квадратическая погрешность положения характерной точки (Mt), м	Описание обозначения точки на местности (при наличии)
	X	Y			
1	2	3	4	5	6
2366	468824.63	1355990.95	Картометрический метод	5.0	-
2367	468819.62	1355992.94	Картометрический метод	5.0	-
2368	468782.19	1356007.79	Картометрический метод	5.0	-
2369	468782.20	1356007.79	Картометрический метод	5.0	-
2370	468765.84	1356014.27	Картометрический метод	5.0	-
2371	468714.49	1356034.64	Картометрический метод	5.0	-
2372	468707.59	1356037.07	Картометрический метод	5.0	-
2373	468642.34	1356060.05	Картометрический метод	5.0	-
2374	468636.50	1356058.31	Картометрический метод	5.0	-
2375	468622.68	1356053.27	Картометрический метод	5.0	-
2376	468611.07	1356049.03	Картометрический метод	5.0	-
2377	468574.08	1356035.55	Картометрический метод	5.0	-
2378	468559.93	1356030.38	Картометрический метод	5.0	-
2379	468559.40	1356030.19	Картометрический метод	5.0	-
2380	468559.41	1356029.48	Картометрический метод	5.0	-
2381	468559.41	1356029.48	Картометрический метод	5.0	-
2382	468602.50	1355954.68	Картометрический метод	5.0	-
2383	468618.93	1355969.97	Картометрический метод	5.0	-
2384	468640.20	1355973.78	Картометрический метод	5.0	-
2385	468641.64	1355971.96	Картометрический метод	5.0	-
2386	468642.39	1355972.01	Картометрический метод	5.0	-
2387	468642.39	1355972.00	Картометрический метод	5.0	-
2388	468644.62	1355949.98	Картометрический метод	5.0	-
2389	468625.86	1355948.80	Картометрический метод	5.0	-
2390	468622.40	1355948.58	Картометрический метод	5.0	-
2391	468562.94	1355841.14	Картометрический метод	5.0	-

2. Сведения о характерных точках границ объекта					
Обозначение характерных точек границ	Координаты, м		Метод определения координат характерной точки	Средняя квадратическая погрешность положения характерной точки (Mt), м	Описание обозначения точки на местности (при наличии)
	X	Y			
1	2	3	4	5	6
2392	468557.38	1355847.33	Картометрический метод	5.0	-
2393	468554.86	1355851.57	Картометрический метод	5.0	-
2394	468549.25	1355841.59	Картометрический метод	5.0	-
2395	468530.90	1355828.32	Картометрический метод	5.0	-
2396	468511.45	1355814.31	Картометрический метод	5.0	-
2397	468511.70	1355802.99	Картометрический метод	5.0	-
2398	468511.73	1355801.46	Картометрический метод	5.0	-
2399	468531.85	1355799.06	Картометрический метод	5.0	-
2400	468537.92	1355795.93	Картометрический метод	5.0	-
2401	468536.12	1355792.66	Картометрический метод	5.0	-
2402	468536.73	1355792.53	Картометрический метод	5.0	-
2403	468557.35	1355787.92	Картометрический метод	5.0	-
2404	468578.11	1355764.43	Картометрический метод	5.0	-
2405	468596.63	1355743.48	Картометрический метод	5.0	-
2406	468596.89	1355743.18	Картометрический метод	5.0	-
2407	468635.24	1355747.93	Картометрический метод	5.0	-
2408	468637.62	1355748.22	Картометрический метод	5.0	-
2409	468646.67	1355738.01	Картометрический метод	5.0	-
2410	468630.02	1355725.92	Картометрический метод	5.0	-
2411	468621.80	1355719.95	Картометрический метод	5.0	-
2412	468626.89	1355703.16	Картометрический метод	5.0	-
2413	468625.15	1355691.70	Картометрический метод	5.0	-
2414	468632.85	1355672.51	Картометрический метод	5.0	-
2415	468633.19	1355671.66	Картометрический метод	5.0	-
2416	468635.80	1355672.63	Картометрический метод	5.0	-
2417	468637.74	1355673.34	Картометрический метод	5.0	-

2. Сведения о характерных точках границ объекта					
Обозначение характерных точек границ	Координаты, м		Метод определения координат характерной точки	Средняя квадратическая погрешность положения характерной точки (Mt), м	Описание обозначения точки на местности (при наличии)
	X	Y			
1	2	3	4	5	6
2418	468651.69	1355659.31	Картометрический метод	5.0	-
2419	468665.89	1355645.01	Картометрический метод	5.0	-
2420	468680.55	1355631.80	Картометрический метод	5.0	-
2421	468687.70	1355633.31	Картометрический метод	5.0	-
2422	468693.34	1355631.77	Картометрический метод	5.0	-
2423	468702.37	1355624.78	Картометрический метод	5.0	-
2424	468709.55	1355627.33	Картометрический метод	5.0	-
2425	468715.63	1355629.48	Картометрический метод	5.0	-
2426	468723.78	1355632.37	Картометрический метод	5.0	-
2427	468749.36	1355645.11	Картометрический метод	5.0	-
2428	468769.22	1355655.00	Картометрический метод	5.0	-
2429	468775.01	1355666.91	Картометрический метод	5.0	-
2430	468781.57	1355680.43	Картометрический метод	5.0	-
2431	468784.66	1355686.79	Картометрический метод	5.0	-
2432	468787.99	1355705.00	Картометрический метод	5.0	-
2433	468788.39	1355705.60	Картометрический метод	5.0	-
2434	468788.19	1355706.13	Картометрический метод	5.0	-
2435	468790.69	1355719.81	Картометрический метод	5.0	-
2436	468788.80	1355728.23	Картометрический метод	5.0	-
2437	468786.55	1355732.55	Картометрический метод	5.0	-
2438	468777.61	1355748.84	Картометрический метод	5.0	-
2439	468786.61	1355771.23	Картометрический метод	5.0	-
2440	468791.97	1355782.04	Картометрический метод	5.0	-
2441	468795.84	1355800.35	Картометрический метод	5.0	-
2442	468809.38	1355807.64	Картометрический метод	5.0	-
2443	468867.81	1355771.45	Картометрический метод	5.0	-

2. Сведения о характерных точках границ объекта					
Обозначение характерных точек границ	Координаты, м		Метод определения координат характерной точки	Средняя квадратическая погрешность положения характерной точки (Mt), м	Описание обозначения точки на местности (при наличии)
	X	Y			
1	2	3	4	5	6
2444	468872.71	1355774.70	Картометрический метод	5.0	-
2445	468879.44	1355777.75	Картометрический метод	5.0	-
2446	468888.32	1355781.78	Картометрический метод	5.0	-
2447	468894.34	1355784.51	Картометрический метод	5.0	-
2448	468894.40	1355784.54	Картометрический метод	5.0	-
2449	468894.40	1355784.55	Картометрический метод	5.0	-
2450	468900.95	1355787.54	Картометрический метод	5.0	-
2451	468937.50	1355791.33	Картометрический метод	5.0	-
2452	468949.21	1355789.49	Картометрический метод	5.0	-
2453	468980.37	1355784.60	Картометрический метод	5.0	-
2454	468990.41	1355783.02	Картометрический метод	5.0	-
2455	468993.74	1355782.50	Картометрический метод	5.0	-
2456	469009.53	1355777.24	Картометрический метод	5.0	-
2457	469034.07	1355769.07	Картометрический метод	5.0	-
2458	469061.87	1355769.40	Картометрический метод	5.0	-
2459	469082.31	1355780.29	Картометрический метод	5.0	-
2460	469112.76	1355800.58	Картометрический метод	5.0	-
2461	469112.77	1355800.58	Картометрический метод	5.0	-
2462	469116.58	1355803.12	Картометрический метод	5.0	-
2463	469123.69	1355809.80	Картометрический метод	5.0	-
2464	469161.21	1355845.05	Картометрический метод	5.0	-
2465	469201.24	1355876.67	Картометрический метод	5.0	-
2466	469201.24	1355876.66	Картометрический метод	5.0	-
2467	469213.15	1355873.28	Картометрический метод	5.0	-
2468	469223.70	1355869.72	Картометрический метод	5.0	-
2469	469231.95	1355867.58	Картометрический метод	5.0	-

2. Сведения о характерных точках границ объекта					
Обозначение характерных точек границ	Координаты, м		Метод определения координат характерной точки	Средняя квадратическая погрешность положения характерной точки (Mt), м	Описание обозначения точки на местности (при наличии)
	X	Y			
1	2	3	4	5	6
2470	469248.45	1355863.31	Картометрический метод	5.0	-
2471	469271.01	1355862.85	Картометрический метод	5.0	-
2472	469287.51	1355855.25	Картометрический метод	5.0	-
2473	469300.41	1355844.11	Картометрический метод	5.0	-
2474	469318.58	1355838.93	Картометрический метод	5.0	-
2475	469327.45	1355842.85	Картометрический метод	5.0	-
2476	469334.99	1355848.31	Картометрический метод	5.0	-
2477	469342.53	1355853.77	Картометрический метод	5.0	-
2478	469350.96	1355853.53	Картометрический метод	5.0	-
2479	469357.35	1355853.35	Картометрический метод	5.0	-
2480	469357.42	1355853.34	Картометрический метод	5.0	-
2481	469376.22	1355850.80	Картометрический метод	5.0	-
2482	469384.37	1355852.61	Картометрический метод	5.0	-
2483	469393.56	1355856.51	Картометрический метод	5.0	-
2484	469394.08	1355858.37	Картометрический метод	5.0	-
2485	469395.33	1355862.79	Картометрический метод	5.0	-
2486	469392.58	1355866.52	Картометрический метод	5.0	-
2487	469385.66	1355875.92	Картометрический метод	5.0	-
2488	469378.77	1355877.86	Картометрический метод	5.0	-
2489	469363.57	1355884.20	Картометрический метод	5.0	-
2490	469358.76	1355892.82	Картометрический метод	5.0	-
2491	469357.60	1355902.33	Картометрический метод	5.0	-
2492	469359.48	1355908.79	Картометрический метод	5.0	-
2493	469365.29	1355926.63	Картометрический метод	5.0	-
2494	469355.22	1355928.48	Картометрический метод	5.0	-
2495	469350.08	1355933.02	Картометрический метод	5.0	-

2. Сведения о характерных точках границ объекта					
Обозначение характерных точек границ	Координаты, м		Метод определения координат характерной точки	Средняя квадратическая погрешность положения характерной точки (Mt), м	Описание обозначения точки на местности (при наличии)
	X	Y			
1	2	3	4	5	6
2496	469348.58	1355939.63	Картометрический метод	5.0	-
2497	469348.36	1355945.00	Картометрический метод	5.0	-
2498	469348.11	1355948.77	Картометрический метод	5.0	-
2499	469345.77	1355983.76	Картометрический метод	5.0	-
2500	469388.10	1356019.48	Картометрический метод	5.0	-
2501	469392.18	1356052.16	Картометрический метод	5.0	-
2502	469401.01	1356066.26	Картометрический метод	5.0	-
2503	469401.01	1356066.26	Картометрический метод	5.0	-
2504	469417.84	1356093.14	Картометрический метод	5.0	-
2505	469433.88	1356115.32	Картометрический метод	5.0	-
2506	469437.52	1356120.36	Картометрический метод	5.0	-
2507	469474.51	1356134.97	Картометрический метод	5.0	-
2508	469474.50	1356135.00	Картометрический метод	5.0	-
2509	469488.68	1356140.62	Картометрический метод	5.0	-
2510	469488.86	1356140.69	Картометрический метод	5.0	-
2511	469516.15	1356139.90	Картометрический метод	5.0	-
2512	469528.59	1356139.53	Картометрический метод	5.0	-
2513	469533.51	1356139.39	Картометрический метод	5.0	-
2514	469552.81	1356129.79	Картометрический метод	5.0	-
2515	469561.49	1356126.94	Картометрический метод	5.0	-
2516	469592.46	1356116.64	Картометрический метод	5.0	-
2517	469607.35	1356102.31	Картометрический метод	5.0	-
2518	469612.69	1356097.14	Картометрический метод	5.0	-
2519	469630.50	1356096.94	Картометрический метод	5.0	-
2520	469652.64	1356096.70	Картометрический метод	5.0	-
2521	469653.31	1356096.69	Картометрический метод	5.0	-

2. Сведения о характерных точках границ объекта					
Обозначение характерных точек границ	Координаты, м		Метод определения координат характерной точки	Средняя квадратическая погрешность положения характерной точки (Mt), м	Описание обозначения точки на местности (при наличии)
	X	Y			
1	2	3	4	5	6
2522	469702.22	1356095.47	Картометрический метод	5.0	-
2523	469716.41	1356095.06	Картометрический метод	5.0	-
2524	469758.36	1356077.51	Картометрический метод	5.0	-
2525	469776.06	1356070.09	Картометрический метод	5.0	-
2526	469788.16	1356063.89	Картометрический метод	5.0	-
2527	469790.10	1355999.52	Картометрический метод	5.0	-
2528	469803.69	1355995.89	Картометрический метод	5.0	-
2529	469805.77	1355995.34	Картометрический метод	5.0	-
2530	469834.51	1356023.33	Картометрический метод	5.0	-
2531	469835.74	1356024.53	Картометрический метод	5.0	-
2532	469851.79	1356010.88	Картометрический метод	5.0	-
2533	469871.65	1356009.67	Картометрический метод	5.0	-
2534	469873.61	1356009.55	Картометрический метод	5.0	-
2535	469887.75	1356012.01	Картометрический метод	5.0	-
2536	469922.25	1356006.17	Картометрический метод	5.0	-
2537	469921.74	1355976.89	Картометрический метод	5.0	-
2538	469924.53	1355964.70	Картометрический метод	5.0	-
2539	469957.71	1355935.56	Картометрический метод	5.0	-
2540	469958.94	1355919.53	Картометрический метод	5.0	-
2541	469959.87	1355911.19	Картометрический метод	5.0	-
2542	470028.82	1355898.97	Картометрический метод	5.0	-
2543	470028.02	1355906.34	Картометрический метод	5.0	-
2544	470026.90	1355911.86	Картометрический метод	5.0	-
2545	470024.12	1355918.50	Картометрический метод	5.0	-
2546	470019.83	1355926.65	Картометрический метод	5.0	-
2547	470016.53	1355930.45	Картометрический метод	5.0	-

2. Сведения о характерных точках границ объекта					
Обозначение характерных точек границ	Координаты, м		Метод определения координат характерной точки	Средняя квадратическая погрешность положения характерной точки (Mt), м	Описание обозначения точки на местности (при наличии)
	X	Y			
1	2	3	4	5	6
2548	470011.15	1355935.77	Картометрический метод	5.0	-
2549	470006.41	1355938.22	Картометрический метод	5.0	-
2550	469997.81	1355940.70	Картометрический метод	5.0	-
2551	469989.46	1355943.10	Картометрический метод	5.0	-
2552	469982.16	1355948.31	Картометрический метод	5.0	-
2553	469975.60	1355957.15	Картометрический метод	5.0	-
2554	469967.54	1355970.71	Картометрический метод	5.0	-
2555	469966.93	1355971.87	Картометрический метод	5.0	-
2556	469966.93	1355971.87	Картометрический метод	5.0	-
2557	469959.00	1355987.10	Картометрический метод	5.0	-
2558	469944.36	1356011.53	Картометрический метод	5.0	-
2559	469938.96	1356020.55	Картометрический метод	5.0	-
2560	469921.15	1356043.00	Картометрический метод	5.0	-
2561	469907.96	1356057.25	Картометрический метод	5.0	-
2562	469918.08	1356068.13	Картометрический метод	5.0	-
2563	469937.57	1356083.12	Картометрический метод	5.0	-
2564	469946.24	1356089.79	Картометрический метод	5.0	-
2565	469949.13	1356092.02	Картометрический метод	5.0	-
2566	469953.00	1356094.99	Картометрический метод	5.0	-
2567	469946.33	1356078.74	Картометрический метод	5.0	-
2568	469947.14	1356071.39	Картометрический метод	5.0	-
2569	469948.30	1356060.96	Картометрический метод	5.0	-
2570	469957.68	1356048.79	Картометрический метод	5.0	-
2571	469966.88	1356047.01	Картометрический метод	5.0	-
2572	469967.05	1356046.98	Картометрический метод	5.0	-
2573	469968.75	1356046.65	Картометрический метод	5.0	-

2. Сведения о характерных точках границ объекта					
Обозначение характерных точек границ	Координаты, м		Метод определения координат характерной точки	Средняя квадратическая погрешность положения характерной точки (Mt), м	Описание обозначения точки на местности (при наличии)
	X	Y			
1	2	3	4	5	6
2574	469980.82	1356052.25	Картометрический метод	5.0	-
2575	469996.80	1356063.53	Картометрический метод	5.0	-
2576	470031.30	1356078.48	Картометрический метод	5.0	-
2577	470069.38	1356090.41	Картометрический метод	5.0	-
2578	470096.05	1356094.68	Картометрический метод	5.0	-
2579	470109.27	1356096.79	Картометрический метод	5.0	-
2580	470131.10	1356098.37	Картометрический метод	5.0	-
2581	470133.13	1356164.16	Картометрический метод	5.0	-
2582	470133.62	1356179.87	Картометрический метод	5.0	-
2583	470134.23	1356199.32	Картометрический метод	5.0	-
2584	470134.23	1356199.32	Картометрический метод	5.0	-
2585	470142.45	1356199.40	Картометрический метод	5.0	-
2586	470200.69	1356195.74	Картометрический метод	5.0	-
2587	470232.45	1356184.75	Картометрический метод	5.0	-
2588	470238.00	1356182.82	Картометрический метод	5.0	-
2589	470246.70	1356179.81	Картометрический метод	5.0	-
2590	470249.67	1356178.81	Картометрический метод	5.0	-
2591	470227.80	1356200.32	Картометрический метод	5.0	-
2592	470227.80	1356200.32	Картометрический метод	5.0	-
2593	470203.79	1356223.94	Картометрический метод	5.0	-
2594	470196.22	1356231.40	Картометрический метод	5.0	-
2595	470196.18	1356231.43	Картометрический метод	5.0	-
2596	470196.18	1356231.29	Картометрический метод	5.0	-
2597	470196.33	1356214.98	Картометрический метод	5.0	-
2598	470196.30	1356211.50	Картометрический метод	5.0	-
2599	470194.75	1356208.62	Картометрический метод	5.0	-

2. Сведения о характерных точках границ объекта					
Обозначение характерных точек границ	Координаты, м		Метод определения координат характерной точки	Средняя квадратическая погрешность положения характерной точки (Mt), м	Описание обозначения точки на местности (при наличии)
	X	Y			
1	2	3	4	5	6
2600	470191.97	1356206.98	Картометрический метод	5.0	-
2601	470187.86	1356207.21	Картометрический метод	5.0	-
2602	470143.54	1356209.60	Картометрический метод	5.0	-
2603	470138.67	1356209.86	Картометрический метод	5.0	-
2604	470130.49	1356226.99	Картометрический метод	5.0	-
2605	470115.70	1356250.44	Картометрический метод	5.0	-
2606	470111.82	1356254.10	Картометрический метод	5.0	-
2607	470112.60	1356259.30	Картометрический метод	5.0	-
2608	470099.11	1356272.06	Картометрический метод	5.0	-
2609	470088.05	1356276.54	Картометрический метод	5.0	-
2610	470069.23	1356277.89	Картометрический метод	5.0	-
2611	470065.37	1356278.31	Картометрический метод	5.0	-
2612	470056.48	1356277.73	Картометрический метод	5.0	-
2613	470056.41	1356277.74	Картометрический метод	5.0	-
2614	470013.41	1356290.08	Картометрический метод	5.0	-
2615	469930.02	1356326.04	Картометрический метод	5.0	-
2616	469917.17	1356335.11	Картометрический метод	5.0	-
2617	469917.17	1356335.11	Картометрический метод	5.0	-
2618	469910.16	1356341.91	Картометрический метод	5.0	-
2619	469881.73	1356369.48	Картометрический метод	5.0	-
2620	469840.26	1356409.82	Картометрический метод	5.0	-
2621	469838.53	1356417.01	Картометрический метод	5.0	-
2622	469834.26	1356434.76	Картометрический метод	5.0	-
1991	469813.98	1356430.98	Картометрический метод	5.0	-
2623	469958.29	1356271.06	Картометрический метод	5.0	-
2624	469943.82	1356282.46	Картометрический метод	5.0	-

2. Сведения о характерных точках границ объекта					
Обозначение характерных точек границ	Координаты, м		Метод определения координат характерной точки	Средняя квадратическая погрешность положения характерной точки (Mt), м	Описание обозначения точки на местности (при наличии)
	X	Y			
1	2	3	4	5	6
2625	469931.56	1356282.03	Картометрический метод	5.0	-
2626	469902.45	1356274.57	Картометрический метод	5.0	-
2627	469859.32	1356300.95	Картометрический метод	5.0	-
2628	469851.00	1356302.73	Картометрический метод	5.0	-
2629	469830.36	1356307.13	Картометрический метод	5.0	-
2630	469818.38	1356315.12	Картометрический метод	5.0	-
2631	469816.44	1356318.02	Картометрический метод	5.0	-
2632	469798.99	1356344.11	Картометрический метод	5.0	-
2633	469807.98	1356350.55	Картометрический метод	5.0	-
2634	469834.69	1356317.68	Картометрический метод	5.0	-
2635	469861.91	1356311.50	Картометрический метод	5.0	-
2636	469904.81	1356287.17	Картометрический метод	5.0	-
2637	469919.29	1356290.54	Картометрический метод	5.0	-
2638	469941.10	1356293.52	Картометрический метод	5.0	-
2639	469959.40	1356283.94	Картометрический метод	5.0	-
2640	469998.18	1356245.49	Картометрический метод	5.0	-
2641	470047.77	1356222.55	Картометрический метод	5.0	-
2642	470050.50	1356208.72	Картометрический метод	5.0	-
2643	470014.27	1356224.28	Картометрический метод	5.0	-
2644	469984.27	1356240.43	Картометрический метод	5.0	-
2623	469958.29	1356271.06	Картометрический метод	5.0	-
2645	469906.97	1356056.18	Картометрический метод	5.0	-
2646	469931.79	1356023.61	Картометрический метод	5.0	-
2647	469952.30	1355990.00	Картометрический метод	5.0	-
2648	469955.81	1355977.36	Картометрический метод	5.0	-
2649	469969.52	1355951.65	Картометрический метод	5.0	-

2. Сведения о характерных точках границ объекта					
Обозначение характерных точек границ	Координаты, м		Метод определения координат характерной точки	Средняя квадратическая погрешность положения характерной точки (Mt), м	Описание обозначения точки на местности (при наличии)
	X	Y			
1	2	3	4	5	6
2650	469969.55	1355947.36	Картометрический метод	5.0	-
2651	469963.54	1355948.65	Картометрический метод	5.0	-
2652	469963.53	1355950.13	Картометрический метод	5.0	-
2653	469960.13	1355956.50	Картометрический метод	5.0	-
2654	469957.49	1355971.32	Картометрический метод	5.0	-
2655	469948.09	1355982.73	Картометрический метод	5.0	-
2656	469946.74	1355987.59	Картометрический метод	5.0	-
2657	469926.83	1356020.22	Картометрический метод	5.0	-
2658	469914.34	1356036.61	Картометрический метод	5.0	-
2659	469914.62	1356040.64	Картометрический метод	5.0	-
2660	469906.90	1356046.37	Картометрический метод	5.0	-
2661	469902.82	1356051.72	Картометрический метод	5.0	-
2662	469904.24	1356053.24	Картометрический метод	5.0	-
2645	469906.97	1356056.18	Картометрический метод	5.0	-
2663	469529.81	1356385.92	Картометрический метод	5.0	-
2664	469471.85	1356337.31	Картометрический метод	5.0	-
2665	469476.74	1356380.11	Картометрический метод	5.0	-
2666	469476.74	1356380.11	Картометрический метод	5.0	-
2667	469476.74	1356380.12	Картометрический метод	5.0	-
2668	469480.47	1356412.71	Картометрический метод	5.0	-
2669	469505.13	1356628.55	Картометрический метод	5.0	-
2670	469521.50	1356619.44	Картометрический метод	5.0	-
2671	469546.91	1356611.89	Картометрический метод	5.0	-
2672	469555.21	1356615.70	Картометрический метод	5.0	-
2673	469553.37	1356623.43	Картометрический метод	5.0	-
2674	469552.93	1356625.26	Картометрический метод	5.0	-

2. Сведения о характерных точках границ объекта					
Обозначение характерных точек границ	Координаты, м		Метод определения координат характерной точки	Средняя квадратическая погрешность положения характерной точки (Mt), м	Описание обозначения точки на местности (при наличии)
	X	Y			
1	2	3	4	5	6
2675	469587.85	1356626.51	Картометрический метод	5.0	-
2676	469587.85	1356626.52	Картометрический метод	5.0	-
2677	469589.55	1356626.58	Картометрический метод	5.0	-
2678	469586.37	1356559.96	Картометрический метод	5.0	-
2679	469590.66	1356552.12	Картометрический метод	5.0	-
2680	469592.21	1356513.90	Картометрический метод	5.0	-
2681	469596.62	1356485.05	Картометрический метод	5.0	-
2682	469603.24	1356463.42	Картометрический метод	5.0	-
2683	469606.25	1356449.71	Картометрический метод	5.0	-
2684	469609.47	1356423.56	Картометрический метод	5.0	-
2685	469610.22	1356411.29	Картометрический метод	5.0	-
2686	469610.82	1356401.44	Картометрический метод	5.0	-
2687	469612.29	1356377.37	Картометрический метод	5.0	-
2688	469595.46	1356394.82	Картометрический метод	5.0	-
2689	469594.56	1356395.75	Картометрический метод	5.0	-
2690	469586.87	1356403.73	Картометрический метод	5.0	-
2691	469570.84	1356420.34	Картометрический метод	5.0	-
2663	469529.81	1356385.92	Картометрический метод	5.0	-
2692	468791.82	1355914.81	Картометрический метод	5.0	-
2693	468760.00	1355903.45	Картометрический метод	5.0	-
2694	468765.10	1355885.35	Картометрический метод	5.0	-
2695	468746.68	1355879.44	Картометрический метод	5.0	-
2696	468734.23	1355881.48	Картометрический метод	5.0	-
2697	468728.78	1355883.44	Картометрический метод	5.0	-
2698	468709.38	1355890.40	Картометрический метод	5.0	-
2699	468705.97	1355892.61	Картометрический метод	5.0	-

2. Сведения о характерных точках границ объекта					
Обозначение характерных точек границ	Координаты, м		Метод определения координат характерной точки	Средняя квадратическая погрешность положения характерной точки (Mt), м	Описание обозначения точки на местности (при наличии)
	X	Y			
1	2	3	4	5	6
2700	468702.51	1355905.85	Картометрический метод	5.0	-
2701	468701.97	1355907.92	Картометрический метод	5.0	-
2702	468700.74	1355912.64	Картометрический метод	5.0	-
2703	468702.05	1355925.60	Картометрический метод	5.0	-
2704	468706.41	1355939.67	Картометрический метод	5.0	-
2705	468708.76	1355950.77	Картометрический метод	5.0	-
2706	468711.68	1355954.53	Картометрический метод	5.0	-
2707	468713.28	1355956.60	Картометрический метод	5.0	-
2708	468714.00	1355957.52	Картометрический метод	5.0	-
2709	468731.91	1355980.63	Картометрический метод	5.0	-
2710	468761.71	1355985.78	Картометрический метод	5.0	-
2711	468765.35	1355984.71	Картометрический метод	5.0	-
2712	468766.45	1355984.39	Картометрический метод	5.0	-
2713	468797.90	1355975.16	Картометрический метод	5.0	-
2714	468810.65	1355976.16	Картометрический метод	5.0	-
2715	468812.20	1355976.28	Картометрический метод	5.0	-
2716	468825.41	1355977.31	Картометрический метод	5.0	-
2717	468826.20	1355962.37	Картометрический метод	5.0	-
2718	468829.72	1355961.68	Картометрический метод	5.0	-
2719	468838.53	1355960.05	Картометрический метод	5.0	-
2720	468868.63	1355942.65	Картометрический метод	5.0	-
2721	468880.57	1355922.69	Картометрический метод	5.0	-
2722	468885.30	1355910.78	Картометрический метод	5.0	-
2723	468880.93	1355906.67	Картометрический метод	5.0	-
2724	468861.98	1355899.24	Картометрический метод	5.0	-
2725	468855.67	1355896.99	Картометрический метод	5.0	-

2. Сведения о характерных точках границ объекта					
Обозначение характерных точек границ	Координаты, м		Метод определения координат характерной точки	Средняя квадратическая погрешность положения характерной точки (Mt), м	Описание обозначения точки на местности (при наличии)
	X	Y			
1	2	3	4	5	6
2726	468848.51	1355896.88	Картометрический метод	5.0	-
2727	468820.69	1355904.24	Картометрический метод	5.0	-
2728	468816.80	1355906.21	Картометрический метод	5.0	-
2692	468791.82	1355914.81	Картометрический метод	5.0	-
2729	468657.88	1358270.22	Картометрический метод	5.0	-
2730	468655.56	1358291.53	Картометрический метод	5.0	-
2731	468666.25	1358303.65	Картометрический метод	5.0	-
2732	468681.25	1358306.78	Картометрический метод	5.0	-
2733	468704.57	1358265.68	Картометрический метод	5.0	-
2734	468718.22	1358256.66	Картометрический метод	5.0	-
2735	468743.40	1358260.98	Картометрический метод	5.0	-
2736	468782.42	1358238.81	Картометрический метод	5.0	-
2737	468779.16	1358205.86	Картометрический метод	5.0	-
2738	468783.24	1358145.77	Картометрический метод	5.0	-
2739	468776.56	1358135.04	Картометрический метод	5.0	-
2740	468766.81	1358131.16	Картометрический метод	5.0	-
2741	468756.07	1358135.50	Картометрический метод	5.0	-
2742	468712.39	1358230.06	Картометрический метод	5.0	-
2743	468704.18	1358233.28	Картометрический метод	5.0	-
2744	468677.67	1358225.97	Картометрический метод	5.0	-
2745	468671.65	1358232.41	Картометрический метод	5.0	-
2746	468670.81	1358243.75	Картометрический метод	5.0	-
2729	468657.88	1358270.22	Картометрический метод	5.0	-
2747	468535.25	1358252.80	Картометрический метод	5.0	-
2748	468532.75	1358259.38	Картометрический метод	5.0	-
2749	468537.57	1358278.69	Картометрический метод	5.0	-

2. Сведения о характерных точках границ объекта					
Обозначение характерных точек границ	Координаты, м		Метод определения координат характерной точки	Средняя квадратическая погрешность положения характерной точки (Mt), м	Описание обозначения точки на местности (при наличии)
	X	Y			
1	2	3	4	5	6
2750	468546.72	1358290.69	Картометрический метод	5.0	-
2751	468572.02	1358268.48	Картометрический метод	5.0	-
2752	468590.96	1358272.90	Картометрический метод	5.0	-
2753	468600.95	1358263.42	Картометрический метод	5.0	-
2754	468571.03	1358254.17	Картометрический метод	5.0	-
2755	468558.09	1358245.22	Картометрический метод	5.0	-
2756	468551.04	1358252.48	Картометрический метод	5.0	-
2747	468535.25	1358252.80	Картометрический метод	5.0	-
2757	469836.52	1356623.94	Картометрический метод	5.0	-
2758	469836.55	1356608.94	Картометрический метод	5.0	-
2759	469834.91	1356593.08	Картометрический метод	5.0	-
2760	469833.16	1356573.80	Картометрический метод	5.0	-
2761	469830.38	1356557.18	Картометрический метод	5.0	-
2762	469828.91	1356552.07	Картометрический метод	5.0	-
2763	469802.00	1356517.07	Картометрический метод	5.0	-
2764	469810.46	1356537.41	Картометрический метод	5.0	-
2765	469819.24	1356573.00	Картометрический метод	5.0	-
2766	469821.42	1356644.18	Картометрический метод	5.0	-
2767	469831.99	1356667.64	Картометрический метод	5.0	-
2768	469833.70	1356657.92	Картометрический метод	5.0	-
2769	469835.47	1356641.86	Картометрический метод	5.0	-
2757	469836.52	1356623.94	Картометрический метод	5.0	-
2770	470305.24	1347437.63	Картометрический метод	5.0	-
2771	470291.92	1347459.03	Картометрический метод	5.0	-
2772	470278.00	1347459.01	Картометрический метод	5.0	-
2773	470267.07	1347492.21	Картометрический метод	5.0	-

2. Сведения о характерных точках границ объекта					
Обозначение характерных точек границ	Координаты, м		Метод определения координат характерной точки	Средняя квадратическая погрешность положения характерной точки (Mt), м	Описание обозначения точки на местности (при наличии)
	X	Y			
1	2	3	4	5	6
2774	470265.95	1347502.95	Картометрический метод	5.0	-
2775	470122.33	1347454.26	Картометрический метод	5.0	-
2776	470142.23	1347410.03	Картометрический метод	5.0	-
2777	470165.96	1347359.77	Картометрический метод	5.0	-
2778	470186.64	1347322.44	Картометрический метод	5.0	-
2779	470195.18	1347309.82	Картометрический метод	5.0	-
2780	470215.84	1347313.06	Картометрический метод	5.0	-
2781	470220.12	1347312.82	Картометрический метод	5.0	-
2782	470227.29	1347309.64	Картометрический метод	5.0	-
2783	470229.84	1347308.51	Картометрический метод	5.0	-
2784	470230.90	1347307.31	Картометрический метод	5.0	-
2785	470241.26	1347296.11	Картометрический метод	5.0	-
2786	470291.57	1347241.72	Картометрический метод	5.0	-
2787	470292.51	1347248.30	Картометрический метод	5.0	-
2788	470295.22	1347267.41	Картометрический метод	5.0	-
2789	470310.97	1347282.38	Картометрический метод	5.0	-
2790	470307.06	1347286.74	Картометрический метод	5.0	-
2791	470299.25	1347295.78	Картометрический метод	5.0	-
2792	470299.25	1347295.79	Картометрический метод	5.0	-
2793	470317.51	1347424.52	Картометрический метод	5.0	-
2794	470314.35	1347427.90	Картометрический метод	5.0	-
2770	470305.24	1347437.63	Картометрический метод	5.0	-
2795	470380.58	1347123.47	Картометрический метод	5.0	-
2796	470364.61	1347107.76	Картометрический метод	5.0	-
2797	470384.25	1347086.76	Картометрический метод	5.0	-
2798	470385.18	1347085.76	Картометрический метод	5.0	-

2. Сведения о характерных точках границ объекта					
Обозначение характерных точек границ	Координаты, м		Метод определения координат характерной точки	Средняя квадратическая погрешность положения характерной точки (Mt), м	Описание обозначения точки на местности (при наличии)
	X	Y			
1	2	3	4	5	6
2799	470393.54	1347096.91	Картометрический метод	5.0	-
2800	470395.78	1347099.90	Картометрический метод	5.0	-
2801	470395.42	1347100.99	Картометрический метод	5.0	-
2802	470394.68	1347103.22	Картометрический метод	5.0	-
2803	470393.05	1347108.11	Картометрический метод	5.0	-
2795	470380.58	1347123.47	Картометрический метод	5.0	-
2804	470404.23	1347243.52	Картометрический метод	5.0	-
2805	470390.28	1347248.29	Картометрический метод	5.0	-
2806	470390.96	1347250.29	Картометрический метод	5.0	-
2807	470375.30	1347258.27	Картометрический метод	5.0	-
2808	470374.47	1347251.97	Картометрический метод	5.0	-
2809	470378.44	1347187.81	Картометрический метод	5.0	-
2810	470389.03	1347138.86	Картометрический метод	5.0	-
2811	470405.65	1347120.54	Картометрический метод	5.0	-
2812	470409.18	1347126.12	Картометрический метод	5.0	-
2813	470411.57	1347186.22	Картометрический метод	5.0	-
2814	470401.57	1347190.46	Картометрический метод	5.0	-
2815	470411.02	1347219.17	Картометрический метод	5.0	-
2816	470413.70	1347239.91	Картометрический метод	5.0	-
2817	470413.70	1347239.93	Картометрический метод	5.0	-
2818	470406.45	1347242.39	Картометрический метод	5.0	-
2804	470404.23	1347243.52	Картометрический метод	5.0	-
2819	470362.17	1355300.97	Картометрический метод	5.0	-
2820	470352.92	1355293.26	Картометрический метод	5.0	-
2821	470368.56	1355265.33	Картометрический метод	5.0	-
2822	470371.90	1355259.36	Картометрический метод	5.0	-

2. Сведения о характерных точках границ объекта					
Обозначение характерных точек границ	Координаты, м		Метод определения координат характерной точки	Средняя квадратическая погрешность положения характерной точки (Mt), м	Описание обозначения точки на местности (при наличии)
	X	Y			
1	2	3	4	5	6
2823	470376.20	1355256.43	Картометрический метод	5.0	-
2824	470419.02	1355261.20	Картометрический метод	5.0	-
2819	470362.17	1355300.97	Картометрический метод	5.0	-
2825	470392.47	1347389.94	Картометрический метод	5.0	-
2826	470377.72	1347276.86	Картометрический метод	5.0	-
2827	470393.77	1347278.02	Картометрический метод	5.0	-
2828	470400.62	1347278.51	Картометрический метод	5.0	-
2829	470402.84	1347285.00	Картометрический метод	5.0	-
2830	470415.30	1347280.32	Картометрический метод	5.0	-
2831	470419.33	1347381.80	Картометрический метод	5.0	-
2832	470396.43	1347388.74	Картометрический метод	5.0	-
2833	470394.72	1347389.25	Картометрический метод	5.0	-
2825	470392.47	1347389.94	Картометрический метод	5.0	-
2834	470307.02	1355717.46	Картометрический метод	5.0	-
2835	470285.55	1355710.21	Картометрический метод	5.0	-
2836	470286.44	1355707.38	Картометрический метод	5.0	-
2837	470275.98	1355704.69	Картометрический метод	5.0	-
2838	470240.25	1355699.06	Картометрический метод	5.0	-
2839	470235.95	1355698.38	Картометрический метод	5.0	-
2840	470232.71	1355718.17	Картометрический метод	5.0	-
2841	470211.31	1355722.96	Картометрический метод	5.0	-
2842	470199.13	1355725.69	Картометрический метод	5.0	-
2843	470191.55	1355750.95	Картометрический метод	5.0	-
2844	470189.77	1355756.88	Картометрический метод	5.0	-
2845	470201.31	1355764.76	Картометрический метод	5.0	-
2846	470217.07	1355775.52	Картометрический метод	5.0	-

2. Сведения о характерных точках границ объекта					
Обозначение характерных точек границ	Координаты, м		Метод определения координат характерной точки	Средняя квадратическая погрешность положения характерной точки (Mt), м	Описание обозначения точки на местности (при наличии)
	X	Y			
1	2	3	4	5	6
2847	470217.22	1355777.56	Картометрический метод	5.0	-
2848	470218.95	1355801.81	Картометрический метод	5.0	-
2849	470220.59	1355824.70	Картометрический метод	5.0	-
2850	470221.97	1355837.86	Картометрический метод	5.0	-
2851	470190.70	1355838.60	Картометрический метод	5.0	-
2852	470164.81	1355835.85	Картометрический метод	5.0	-
2853	470163.25	1355835.68	Картометрический метод	5.0	-
2854	470155.65	1355834.87	Картометрический метод	5.0	-
2855	470133.76	1355832.54	Картометрический метод	5.0	-
2856	470122.14	1355831.31	Картометрический метод	5.0	-
2857	470113.13	1355830.35	Картометрический метод	5.0	-
2858	470103.28	1355829.30	Картометрический метод	5.0	-
2859	470053.23	1355824.82	Картометрический метод	5.0	-
2860	470036.88	1355823.35	Картометрический метод	5.0	-
2861	470022.86	1355821.27	Картометрический метод	5.0	-
2862	469993.92	1355816.99	Картометрический метод	5.0	-
2863	469943.59	1355808.11	Картометрический метод	5.0	-
2864	469943.71	1355801.38	Картометрический метод	5.0	-
2865	469942.14	1355801.05	Картометрический метод	5.0	-
2866	469891.70	1355790.35	Картометрический метод	5.0	-
2867	469883.32	1355788.57	Картометрический метод	5.0	-
2868	469878.02	1355787.45	Картометрический метод	5.0	-
2869	469869.30	1355788.27	Картометрический метод	5.0	-
2870	469858.98	1355789.23	Картометрический метод	5.0	-
2871	469858.70	1355789.01	Картометрический метод	5.0	-
2872	469855.19	1355786.20	Картометрический метод	5.0	-

2. Сведения о характерных точках границ объекта					
Обозначение характерных точек границ	Координаты, м		Метод определения координат характерной точки	Средняя квадратическая погрешность положения характерной точки (Mt), м	Описание обозначения точки на местности (при наличии)
	X	Y			
1	2	3	4	5	6
2873	469855.33	1355776.15	Картометрический метод	5.0	-
2874	469800.75	1355771.11	Картометрический метод	5.0	-
2875	469739.97	1355765.53	Картометрический метод	5.0	-
2876	469707.84	1355763.88	Картометрический метод	5.0	-
2877	469704.16	1355763.69	Картометрический метод	5.0	-
2878	469687.92	1355762.86	Картометрический метод	5.0	-
2879	469675.46	1355760.73	Картометрический метод	5.0	-
2880	469635.69	1355753.91	Картометрический метод	5.0	-
2881	469644.89	1355753.15	Картометрический метод	5.0	-
2882	469656.56	1355752.18	Картометрический метод	5.0	-
2883	469661.66	1355751.75	Картометрический метод	5.0	-
2884	469664.27	1355734.48	Картометрический метод	5.0	-
2885	469705.41	1355693.54	Картометрический метод	5.0	-
2886	469707.93	1355682.70	Картометрический метод	5.0	-
2887	469709.20	1355677.26	Картометрический метод	5.0	-
2888	469717.07	1355643.42	Картометрический метод	5.0	-
2889	469614.82	1355619.63	Картометрический метод	5.0	-
2890	469600.00	1355677.63	Картометрический метод	5.0	-
2891	469598.16	1355684.83	Картометрический метод	5.0	-
2892	469564.49	1355677.01	Картометрический метод	5.0	-
2893	469556.49	1355680.60	Картометрический метод	5.0	-
2894	469555.69	1355683.44	Картометрический метод	5.0	-
2895	469540.92	1355736.14	Картометрический метод	5.0	-
2896	469499.70	1355730.89	Картометрический метод	5.0	-
2897	469497.15	1355702.37	Картометрический метод	5.0	-
2898	469484.99	1355702.37	Картометрический метод	5.0	-

2. Сведения о характерных точках границ объекта					
Обозначение характерных точек границ	Координаты, м		Метод определения координат характерной точки	Средняя квадратическая погрешность положения характерной точки (Mt), м	Описание обозначения точки на местности (при наличии)
	X	Y			
1	2	3	4	5	6
2899	469466.47	1355693.96	Картометрический метод	5.0	-
2900	469465.21	1355708.01	Картометрический метод	5.0	-
2901	469471.88	1355712.89	Картометрический метод	5.0	-
2902	469479.03	1355723.99	Картометрический метод	5.0	-
2903	469491.57	1355731.52	Картометрический метод	5.0	-
2904	469495.42	1355739.39	Картометрический метод	5.0	-
2905	469494.53	1355762.74	Картометрический метод	5.0	-
2906	469477.34	1355778.41	Картометрический метод	5.0	-
2907	469466.62	1355778.55	Картометрический метод	5.0	-
2908	469392.93	1355779.54	Картометрический метод	5.0	-
2909	469357.47	1355780.92	Картометрический метод	5.0	-
2910	469314.82	1355782.57	Картометрический метод	5.0	-
2911	469304.29	1355791.95	Картометрический метод	5.0	-
2912	469291.20	1355796.80	Картометрический метод	5.0	-
2913	469289.45	1355796.47	Картометрический метод	5.0	-
2914	469272.24	1355793.19	Картометрический метод	5.0	-
2915	469252.38	1355787.78	Картометрический метод	5.0	-
2916	469250.78	1355788.06	Картометрический метод	5.0	-
2917	469233.78	1355791.08	Картометрический метод	5.0	-
2918	469233.38	1355790.68	Картометрический метод	5.0	-
2919	469214.93	1355772.22	Картометрический метод	5.0	-
2920	469215.10	1355763.60	Картометрический метод	5.0	-
2921	469215.24	1355756.45	Картометрический метод	5.0	-
2922	469220.18	1355738.44	Картометрический метод	5.0	-
2923	469237.79	1355722.36	Картометрический метод	5.0	-
2924	469251.08	1355708.45	Картометрический метод	5.0	-

2. Сведения о характерных точках границ объекта					
Обозначение характерных точек границ	Координаты, м		Метод определения координат характерной точки	Средняя квадратическая погрешность положения характерной точки (Mt), м	Описание обозначения точки на местности (при наличии)
	X	Y			
1	2	3	4	5	6
2925	469259.43	1355694.84	Картометрический метод	5.0	-
2926	469253.25	1355686.19	Картометрический метод	5.0	-
2927	469250.70	1355686.33	Картометрический метод	5.0	-
2928	469230.38	1355687.42	Картометрический метод	5.0	-
2929	469210.91	1355688.66	Картометрический метод	5.0	-
2930	469180.26	1355691.13	Картометрический метод	5.0	-
2931	469180.08	1355690.93	Картометрический метод	5.0	-
2932	469171.92	1355681.85	Картометрический метод	5.0	-
2933	469161.06	1355670.68	Картометрический метод	5.0	-
2934	469136.34	1355667.28	Картометрический метод	5.0	-
2935	469124.90	1355656.77	Картометрический метод	5.0	-
2936	469121.19	1355643.48	Картометрический метод	5.0	-
2937	469120.27	1355626.78	Картометрический метод	5.0	-
2938	469125.83	1355612.25	Картометрический метод	5.0	-
2939	469136.66	1355602.35	Картометрический метод	5.0	-
2940	469146.19	1355600.72	Картометрический метод	5.0	-
2941	469148.02	1355600.41	Картометрический метод	5.0	-
2942	469157.97	1355604.21	Картометрический метод	5.0	-
2943	469167.17	1355604.70	Картометрический метод	5.0	-
2944	469169.71	1355604.83	Картометрический метод	5.0	-
2945	469175.58	1355597.10	Картометрический метод	5.0	-
2946	469178.71	1355589.36	Картометрический метод	5.0	-
2947	469178.09	1355580.09	Картометрический метод	5.0	-
2948	469172.53	1355575.76	Картометрический метод	5.0	-
2949	469169.88	1355575.76	Картометрический метод	5.0	-
2950	469145.83	1355575.77	Картометрический метод	5.0	-

2. Сведения о характерных точках границ объекта					
Обозначение характерных точек границ	Координаты, м		Метод определения координат характерной точки	Средняя квадратическая погрешность положения характерной точки (Mt), м	Описание обозначения точки на местности (при наличии)
	X	Y			
1	2	3	4	5	6
2951	469137.80	1355585.67	Картометрический метод	5.0	-
2952	469131.62	1355596.49	Картометрический метод	5.0	-
2953	469118.95	1355607.93	Картометрический метод	5.0	-
2954	469098.01	1355627.97	Картометрический метод	5.0	-
2955	469084.75	1355639.76	Картометрический метод	5.0	-
2956	469066.04	1355653.30	Картометрический метод	5.0	-
2957	469048.61	1355656.24	Картометрический метод	5.0	-
2958	469041.98	1355660.41	Картометрический метод	5.0	-
2959	469033.33	1355665.85	Картометрический метод	5.0	-
2960	469022.28	1355684.03	Картометрический метод	5.0	-
2961	469012.21	1355699.50	Картометрический метод	5.0	-
2962	468998.65	1355711.08	Картометрический метод	5.0	-
2963	469004.24	1355761.65	Картометрический метод	5.0	-
2964	468978.21	1355766.10	Картометрический метод	5.0	-
2965	468954.48	1355770.15	Картометрический метод	5.0	-
2966	468926.91	1355774.86	Картометрический метод	5.0	-
2967	468920.18	1355776.01	Картометрический метод	5.0	-
2968	468903.60	1355774.27	Картометрический метод	5.0	-
2969	468901.96	1355774.10	Картометрический метод	5.0	-
2970	468873.01	1355754.70	Картометрический метод	5.0	-
2971	468870.61	1355736.60	Картометрический метод	5.0	-
2972	468869.06	1355724.95	Картометрический метод	5.0	-
2973	468861.79	1355711.96	Картометрический метод	5.0	-
2974	468859.16	1355653.72	Картометрический метод	5.0	-
2975	468844.74	1355630.34	Картометрический метод	5.0	-
2976	468830.22	1355610.57	Картометрический метод	5.0	-

2. Сведения о характерных точках границ объекта					
Обозначение характерных точек границ	Координаты, м		Метод определения координат характерной точки	Средняя квадратическая погрешность положения характерной точки (Mt), м	Описание обозначения точки на местности (при наличии)
	X	Y			
1	2	3	4	5	6
2977	468822.47	1355599.94	Картометрический метод	5.0	-
2978	468794.14	1355573.48	Картометрический метод	5.0	-
2979	468821.07	1355546.20	Картометрический метод	5.0	-
2980	468797.86	1355541.91	Картометрический метод	5.0	-
2981	468787.02	1355494.43	Картометрический метод	5.0	-
2982	468776.03	1355487.63	Картометрический метод	5.0	-
2983	468769.92	1355491.45	Картометрический метод	5.0	-
2984	468764.39	1355494.91	Картометрический метод	5.0	-
2985	468749.49	1355503.54	Картометрический метод	5.0	-
2986	468741.69	1355489.58	Картометрический метод	5.0	-
2987	468732.93	1355473.87	Картометрический метод	5.0	-
2988	468722.93	1355455.98	Картометрический метод	5.0	-
2989	468681.60	1355381.97	Картометрический метод	5.0	-
2990	468673.54	1355388.34	Картометрический метод	5.0	-
2991	468654.49	1355397.86	Картометрический метод	5.0	-
2992	468579.44	1355441.41	Картометрический метод	5.0	-
2993	468559.47	1355401.92	Картометрический метод	5.0	-
2994	468583.93	1355388.29	Картометрический метод	5.0	-
2995	468576.34	1355374.67	Картометрический метод	5.0	-
2996	468552.07	1355388.61	Картометрический метод	5.0	-
2997	468552.06	1355388.62	Картометрический метод	5.0	-
2998	468513.19	1355409.42	Картометрический метод	5.0	-
2999	468510.83	1355409.27	Картометрический метод	5.0	-
3000	468495.91	1355408.31	Картометрический метод	5.0	-
3001	468492.65	1355405.57	Картометрический метод	5.0	-
3002	468462.84	1355380.53	Картометрический метод	5.0	-

2. Сведения о характерных точках границ объекта					
Обозначение характерных точек границ	Координаты, м		Метод определения координат характерной точки	Средняя квадратическая погрешность положения характерной точки (Mt), м	Описание обозначения точки на местности (при наличии)
	X	Y			
1	2	3	4	5	6
3003	468461.83	1355381.91	Картометрический метод	5.0	-
3004	468457.61	1355387.70	Картометрический метод	5.0	-
3005	468467.74	1355406.30	Картометрический метод	5.0	-
3006	468474.74	1355419.14	Картометрический метод	5.0	-
3007	468470.31	1355422.50	Картометрический метод	5.0	-
3008	468485.63	1355445.96	Картометрический метод	5.0	-
3009	468449.83	1355476.47	Картометрический метод	5.0	-
3010	468447.15	1355467.40	Картометрический метод	5.0	-
3011	468441.67	1355473.14	Картометрический метод	5.0	-
3012	468434.81	1355475.10	Картометрический метод	5.0	-
3013	468437.20	1355484.51	Картометрический метод	5.0	-
3014	468438.48	1355489.13	Картометрический метод	5.0	-
3015	468438.48	1355489.14	Картометрический метод	5.0	-
3016	468407.10	1355521.84	Картометрический метод	5.0	-
3017	468378.57	1355592.22	Картометрический метод	5.0	-
3018	468378.57	1355592.23	Картометрический метод	5.0	-
3019	468378.41	1355592.30	Картометрический метод	5.0	-
3020	468378.41	1355592.22	Картометрический метод	5.0	-
3021	468370.01	1355596.22	Картометрический метод	5.0	-
3022	468346.58	1355607.38	Картометрический метод	5.0	-
3023	468308.05	1355625.72	Картометрический метод	5.0	-
3024	468304.65	1355619.59	Картометрический метод	5.0	-
3025	468303.91	1355618.26	Картометрический метод	5.0	-
3026	468314.64	1355610.97	Картометрический метод	5.0	-
3027	468323.20	1355604.05	Картометрический метод	5.0	-
3028	468333.38	1355587.53	Картометрический метод	5.0	-

2. Сведения о характерных точках границ объекта					
Обозначение характерных точек границ	Координаты, м		Метод определения координат характерной точки	Средняя квадратическая погрешность положения характерной точки (Mt), м	Описание обозначения точки на местности (при наличии)
	X	Y			
1	2	3	4	5	6
3029	468342.27	1355572.14	Картометрический метод	5.0	-
3030	468347.15	1355557.97	Картометрический метод	5.0	-
3031	468352.79	1355541.58	Картометрический метод	5.0	-
3032	468356.13	1355521.12	Картометрический метод	5.0	-
3033	468357.48	1355508.64	Картометрический метод	5.0	-
3034	468358.82	1355496.22	Картометрический метод	5.0	-
3035	468354.65	1355495.92	Картометрический метод	5.0	-
3036	468352.03	1355495.73	Картометрический метод	5.0	-
3037	468349.27	1355518.50	Картометрический метод	5.0	-
3038	468346.72	1355542.38	Картометрический метод	5.0	-
3039	468341.39	1355555.41	Картометрический метод	5.0	-
3040	468335.72	1355569.07	Картометрический метод	5.0	-
3041	468323.58	1355592.75	Картометрический метод	5.0	-
3042	468310.30	1355607.86	Картометрический метод	5.0	-
3043	468291.63	1355620.17	Картометрический метод	5.0	-
3044	468279.86	1355623.95	Картометрический метод	5.0	-
3045	468274.45	1355625.86	Картометрический метод	5.0	-
3046	468249.96	1355631.83	Картометрический метод	5.0	-
3047	468233.27	1355637.45	Картометрический метод	5.0	-
3048	468231.87	1355638.90	Картометрический метод	5.0	-
3049	468228.20	1355636.18	Картометрический метод	5.0	-
3050	468218.19	1355603.03	Картометрический метод	5.0	-
3051	468217.97	1355599.70	Картометрический метод	5.0	-
3052	468218.26	1355581.66	Картометрический метод	5.0	-
3053	468226.15	1355536.87	Картометрический метод	5.0	-
3054	468178.24	1355529.06	Картометрический метод	5.0	-

2. Сведения о характерных точках границ объекта					
Обозначение характерных точек границ	Координаты, м		Метод определения координат характерной точки	Средняя квадратическая погрешность положения характерной точки (Mt), м	Описание обозначения точки на местности (при наличии)
	X	Y			
1	2	3	4	5	6
3055	468178.24	1355529.05	Картометрический метод	5.0	-
3056	468136.97	1355518.71	Картометрический метод	5.0	-
3057	468138.80	1355511.70	Картометрический метод	5.0	-
3058	468139.09	1355510.17	Картометрический метод	5.0	-
3059	468178.29	1355519.82	Картометрический метод	5.0	-
3060	468183.31	1355495.90	Картометрический метод	5.0	-
3061	468183.73	1355502.91	Картометрический метод	5.0	-
3062	468184.45	1355518.02	Картометрический метод	5.0	-
3063	468184.65	1355518.29	Картометрический метод	5.0	-
3064	468184.66	1355518.31	Картометрический метод	5.0	-
3065	468184.66	1355518.31	Картометрический метод	5.0	-
3066	468186.02	1355519.73	Картометрический метод	5.0	-
3067	468209.77	1355524.26	Картометрический метод	5.0	-
3068	468220.00	1355475.65	Картометрический метод	5.0	-
3069	468219.59	1355475.63	Картометрический метод	5.0	-
3070	468215.78	1355466.92	Картометрический метод	5.0	-
3071	468201.73	1355461.20	Картометрический метод	5.0	-
3072	468198.61	1355459.93	Картометрический метод	5.0	-
3073	468165.84	1355446.58	Картометрический метод	5.0	-
3074	468164.92	1355425.73	Картометрический метод	5.0	-
3075	468164.92	1355425.73	Картометрический метод	5.0	-
3076	468164.61	1355418.70	Картометрический метод	5.0	-
3077	468150.79	1355433.08	Картометрический метод	5.0	-
3078	468151.64	1355434.14	Картометрический метод	5.0	-
3079	468136.19	1355448.03	Картометрический метод	5.0	-
3080	468120.19	1355423.68	Картометрический метод	5.0	-

2. Сведения о характерных точках границ объекта					
Обозначение характерных точек границ	Координаты, м		Метод определения координат характерной точки	Средняя квадратическая погрешность положения характерной точки (Mt), м	Описание обозначения точки на местности (при наличии)
	X	Y			
1	2	3	4	5	6
3081	468108.47	1355405.91	Картометрический метод	5.0	-
3082	468106.73	1355403.26	Картометрический метод	5.0	-
3083	468098.43	1355396.90	Картометрический метод	5.0	-
3084	468088.11	1355380.39	Картометрический метод	5.0	-
3085	468083.97	1355374.14	Картометрический метод	5.0	-
3086	468109.57	1355366.22	Картометрический метод	5.0	-
3087	468112.97	1355365.64	Картометрический метод	5.0	-
3088	468121.37	1355364.21	Картометрический метод	5.0	-
3089	468132.87	1355360.60	Картометрический метод	5.0	-
3090	468137.99	1355360.21	Картометрический метод	5.0	-
3091	468138.00	1355360.21	Картометрический метод	5.0	-
3092	468166.33	1355358.07	Картометрический метод	5.0	-
3093	468181.67	1355358.28	Картометрический метод	5.0	-
3094	468203.37	1355356.48	Картометрический метод	5.0	-
3095	468206.70	1355356.36	Картометрический метод	5.0	-
3096	468217.09	1355355.98	Картометрический метод	5.0	-
3097	468260.15	1355355.18	Картометрический метод	5.0	-
3098	468260.16	1355356.16	Картометрический метод	5.0	-
3099	468273.23	1355355.26	Картометрический метод	5.0	-
3100	468290.92	1355355.64	Картометрический метод	5.0	-
3101	468297.27	1355355.53	Картометрический метод	5.0	-
3102	468310.78	1355355.30	Картометрический метод	5.0	-
3103	468329.71	1355354.74	Картометрический метод	5.0	-
3104	468347.37	1355353.74	Картометрический метод	5.0	-
3105	468363.63	1355351.76	Картометрический метод	5.0	-
3106	468367.95	1355351.02	Картометрический метод	5.0	-

2. Сведения о характерных точках границ объекта					
Обозначение характерных точек границ	Координаты, м		Метод определения координат характерной точки	Средняя квадратическая погрешность положения характерной точки (Mt), м	Описание обозначения точки на местности (при наличии)
	X	Y			
1	2	3	4	5	6
3107	468372.96	1355350.17	Картометрический метод	5.0	-
3108	468376.86	1355349.51	Картометрический метод	5.0	-
3109	468391.21	1355344.93	Картометрический метод	5.0	-
3110	468402.67	1355339.22	Картометрический метод	5.0	-
3111	468415.29	1355332.01	Картометрический метод	5.0	-
3112	468424.15	1355326.68	Картометрический метод	5.0	-
3113	468425.24	1355328.30	Картометрический метод	5.0	-
3114	468452.04	1355307.45	Картометрический метод	5.0	-
3115	468470.86	1355295.10	Картометрический метод	5.0	-
3116	468480.44	1355287.65	Картометрический метод	5.0	-
3117	468498.27	1355275.74	Картометрический метод	5.0	-
3118	468533.92	1355253.18	Картометрический метод	5.0	-
3119	468569.54	1355231.27	Картометрический метод	5.0	-
3120	468587.37	1355220.12	Картометрический метод	5.0	-
3121	468604.69	1355208.52	Картометрический метод	5.0	-
3122	468621.10	1355196.41	Картометрический метод	5.0	-
3123	468636.46	1355183.90	Картометрический метод	5.0	-
3124	468651.27	1355171.35	Картометрический метод	5.0	-
3125	468665.66	1355159.74	Картометрический метод	5.0	-
3126	468670.08	1355153.52	Картометрический метод	5.0	-
3127	468690.82	1355133.02	Картометрический метод	5.0	-
3128	468691.98	1355134.12	Картометрический метод	5.0	-
3129	468710.80	1355115.50	Картометрический метод	5.0	-
3130	468728.07	1355101.08	Картометрический метод	5.0	-
3131	468737.90	1355094.09	Картометрический метод	5.0	-
3132	468745.20	1355089.76	Картометрический метод	5.0	-

2. Сведения о характерных точках границ объекта					
Обозначение характерных точек границ	Координаты, м		Метод определения координат характерной точки	Средняя квадратическая погрешность положения характерной точки (Mt), м	Описание обозначения точки на местности (при наличии)
	X	Y			
1	2	3	4	5	6
3133	468746.08	1355091.17	Картометрический метод	5.0	-
3134	468761.74	1355081.48	Картометрический метод	5.0	-
3135	468762.25	1355082.45	Картометрический метод	5.0	-
3136	468772.78	1355076.72	Картометрический метод	5.0	-
3137	468777.25	1355074.29	Картометрический метод	5.0	-
3138	468791.45	1355067.08	Картометрический метод	5.0	-
3139	468808.86	1355058.58	Картометрический метод	5.0	-
3140	468808.27	1355057.44	Картометрический метод	5.0	-
3141	468833.87	1355047.15	Картометрический метод	5.0	-
3142	468850.99	1355041.20	Картометрический метод	5.0	-
3143	468870.41	1355036.42	Картометрический метод	5.0	-
3144	468870.71	1355037.64	Картометрический метод	5.0	-
3145	468892.02	1355032.31	Картометрический метод	5.0	-
3146	468907.39	1355029.22	Картометрический метод	5.0	-
3147	468914.11	1355027.52	Картометрический метод	5.0	-
3148	468950.44	1355021.42	Картометрический метод	5.0	-
3149	468952.47	1355021.08	Картометрический метод	5.0	-
3150	468979.27	1355019.23	Картометрический метод	5.0	-
3151	468982.77	1355022.89	Картометрический метод	5.0	-
3152	468991.31	1355024.20	Картометрический метод	5.0	-
3153	469021.84	1355027.55	Картометрический метод	5.0	-
3154	469035.39	1355032.00	Картометрический метод	5.0	-
3155	469051.55	1355038.35	Картометрический метод	5.0	-
3156	469064.27	1355045.04	Картометрический метод	5.0	-
3157	469069.18	1355047.78	Картометрический метод	5.0	-
3158	469096.56	1355062.87	Картометрический метод	5.0	-

2. Сведения о характерных точках границ объекта					
Обозначение характерных точек границ	Координаты, м		Метод определения координат характерной точки	Средняя квадратическая погрешность положения характерной точки (Mt), м	Описание обозначения точки на местности (при наличии)
	X	Y			
1	2	3	4	5	6
3159	469096.99	1355062.09	Картометрический метод	5.0	-
3160	469124.54	1355078.38	Картометрический метод	5.0	-
3161	469146.47	1355092.32	Картометрический метод	5.0	-
3162	469145.26	1355094.50	Картометрический метод	5.0	-
3163	469154.84	1355099.96	Картометрический метод	5.0	-
3164	469166.43	1355106.14	Картометрический метод	5.0	-
3165	469179.59	1355111.00	Картометрический метод	5.0	-
3166	469192.57	1355114.26	Картометрический метод	5.0	-
3167	469208.45	1355115.38	Картометрический метод	5.0	-
3168	469218.58	1355116.21	Картометрический метод	5.0	-
3169	469260.66	1355119.66	Картометрический метод	5.0	-
3170	469292.43	1355123.24	Картометрический метод	5.0	-
3171	469295.91	1355123.63	Картометрический метод	5.0	-
3172	469295.72	1355124.98	Картометрический метод	5.0	-
3173	469321.80	1355129.48	Картометрический метод	5.0	-
3174	469385.34	1355140.07	Картометрический метод	5.0	-
3175	469406.66	1355143.99	Картометрический метод	5.0	-
3176	469416.60	1355146.23	Картометрический метод	5.0	-
3177	469458.67	1355153.05	Картометрический метод	5.0	-
3178	469487.09	1355157.66	Картометрический метод	5.0	-
3179	469508.41	1355161.08	Картометрический метод	5.0	-
3180	469533.03	1355164.84	Картометрический метод	5.0	-
3181	469554.01	1355168.05	Картометрический метод	5.0	-
3182	469559.55	1355169.98	Картометрический метод	5.0	-
3183	469576.15	1355173.98	Картометрический метод	5.0	-
3184	469595.20	1355179.76	Картометрический метод	5.0	-

2. Сведения о характерных точках границ объекта					
Обозначение характерных точек границ	Координаты, м		Метод определения координат характерной точки	Средняя квадратическая погрешность положения характерной точки (Mt), м	Описание обозначения точки на местности (при наличии)
	X	Y			
1	2	3	4	5	6
3185	469620.31	1355187.58	Картометрический метод	5.0	-
3186	469635.75	1355196.42	Картометрический метод	5.0	-
3187	469635.80	1355196.45	Картометрический метод	5.0	-
3188	469650.45	1355207.69	Картометрический метод	5.0	-
3189	469659.40	1355216.98	Картометрический метод	5.0	-
3190	469659.40	1355216.98	Картометрический метод	5.0	-
3191	469664.39	1355222.17	Картометрический метод	5.0	-
3192	469669.66	1355228.67	Картометрический метод	5.0	-
3193	469675.55	1355236.49	Картометрический метод	5.0	-
3194	469680.73	1355245.15	Картометрический метод	5.0	-
3195	469681.07	1355245.77	Картометрический метод	5.0	-
3196	469678.89	1355246.90	Картометрический метод	5.0	-
3197	469666.47	1355259.72	Картометрический метод	5.0	-
3198	469648.48	1355284.38	Картометрический метод	5.0	-
3199	469623.23	1355327.94	Картометрический метод	5.0	-
3200	469620.65	1355334.41	Картометрический метод	5.0	-
3201	469646.16	1355345.98	Картометрический метод	5.0	-
3202	469640.23	1355357.11	Картометрический метод	5.0	-
3203	469645.80	1355359.54	Картометрический метод	5.0	-
3204	469640.58	1355370.52	Картометрический метод	5.0	-
3205	469644.93	1355372.72	Картометрический метод	5.0	-
3206	469634.26	1355393.99	Картометрический метод	5.0	-
3207	469632.40	1355403.45	Картометрический метод	5.0	-
3208	469633.67	1355403.74	Картометрический метод	5.0	-
3209	469660.02	1355406.31	Картометрический метод	5.0	-
3210	469768.10	1355415.83	Картометрический метод	5.0	-

2. Сведения о характерных точках границ объекта					
Обозначение характерных точек границ	Координаты, м		Метод определения координат характерной точки	Средняя квадратическая погрешность положения характерной точки (Mt), м	Описание обозначения точки на местности (при наличии)
	X	Y			
1	2	3	4	5	6
3211	469777.71	1355405.60	Картометрический метод	5.0	-
3212	469785.64	1355413.50	Картометрический метод	5.0	-
3213	469810.85	1355432.22	Картометрический метод	5.0	-
3214	469829.55	1355443.78	Картометрический метод	5.0	-
3215	469856.55	1355459.62	Картометрический метод	5.0	-
3216	469871.94	1355467.29	Картометрический метод	5.0	-
3217	469877.90	1355468.87	Картометрический метод	5.0	-
3218	469877.58	1355469.81	Картометрический метод	5.0	-
3219	469868.29	1355497.00	Картометрический метод	5.0	-
3220	469863.76	1355510.25	Картометрический метод	5.0	-
3221	469845.14	1355564.76	Картометрический метод	5.0	-
3222	469844.87	1355572.07	Картометрический метод	5.0	-
3223	469823.70	1355654.66	Картометрический метод	5.0	-
3224	469820.03	1355666.77	Картометрический метод	5.0	-
3225	469820.79	1355666.95	Картометрический метод	5.0	-
3226	469836.74	1355670.77	Картометрический метод	5.0	-
3227	469975.17	1355703.95	Картометрический метод	5.0	-
3228	470051.95	1355719.56	Картометрический метод	5.0	-
3229	470053.25	1355717.71	Картометрический метод	5.0	-
3230	470054.70	1355715.01	Картометрический метод	5.0	-
3231	470067.81	1355695.21	Картометрический метод	5.0	-
3232	470070.33	1355691.40	Картометрический метод	5.0	-
3233	470089.78	1355675.10	Картометрический метод	5.0	-
3234	470091.30	1355673.82	Картометрический метод	5.0	-
3235	470102.23	1355664.62	Картометрический метод	5.0	-
3236	470110.37	1355662.58	Картометрический метод	5.0	-

2. Сведения о характерных точках границ объекта					
Обозначение характерных точек границ	Координаты, м		Метод определения координат характерной точки	Средняя квадратическая погрешность положения характерной точки (Mt), м	Описание обозначения точки на местности (при наличии)
	X	Y			
1	2	3	4	5	6
3237	470114.05	1355622.80	Картометрический метод	5.0	-
3238	470100.40	1355620.01	Картометрический метод	5.0	-
3239	470095.93	1355616.47	Картометрический метод	5.0	-
3240	470095.28	1355613.32	Картометрический метод	5.0	-
3241	470094.01	1355600.80	Картометрический метод	5.0	-
3242	470094.43	1355597.40	Картометрический метод	5.0	-
3243	470070.75	1355584.44	Картометрический метод	5.0	-
3244	470039.94	1355577.88	Картометрический метод	5.0	-
3245	470044.11	1355558.32	Картометрический метод	5.0	-
3246	469988.51	1355546.71	Картометрический метод	5.0	-
3247	469990.48	1355537.45	Картометрический метод	5.0	-
3248	469985.40	1355536.37	Картометрический метод	5.0	-
3249	469982.00	1355552.30	Картометрический метод	5.0	-
3250	469950.91	1355545.68	Картометрический метод	5.0	-
3251	469947.80	1355560.27	Картометрический метод	5.0	-
3252	469924.20	1355555.24	Картометрический метод	5.0	-
3253	469927.61	1355534.22	Картометрический метод	5.0	-
3254	469923.53	1355526.93	Картометрический метод	5.0	-
3255	469919.23	1355519.25	Картометрический метод	5.0	-
3256	469921.15	1355511.33	Картометрический метод	5.0	-
3257	469927.55	1355484.96	Картометрический метод	5.0	-
3258	469928.04	1355482.93	Картометрический метод	5.0	-
3259	469963.11	1355488.44	Картометрический метод	5.0	-
3260	469999.51	1355495.07	Картометрический метод	5.0	-
3261	469999.52	1355495.07	Картометрический метод	5.0	-
3262	470055.12	1355506.68	Картометрический метод	5.0	-

2. Сведения о характерных точках границ объекта					
Обозначение характерных точек границ	Координаты, м		Метод определения координат характерной точки	Средняя квадратическая погрешность положения характерной точки (Mt), м	Описание обозначения точки на местности (при наличии)
	X	Y			
1	2	3	4	5	6
3263	470102.99	1355510.35	Картометрический метод	5.0	-
3264	470114.69	1355508.82	Картометрический метод	5.0	-
3265	470130.78	1355507.87	Картометрический метод	5.0	-
3266	470149.87	1355506.36	Картометрический метод	5.0	-
3267	470168.14	1355504.46	Картометрический метод	5.0	-
3268	470200.21	1355501.41	Картометрический метод	5.0	-
3269	470200.45	1355499.03	Картометрический метод	5.0	-
3270	470220.87	1355499.30	Картометрический метод	5.0	-
3271	470238.84	1355499.54	Картометрический метод	5.0	-
3272	470238.71	1355500.81	Картометрический метод	5.0	-
3273	470247.48	1355501.33	Картометрический метод	5.0	-
3274	470263.80	1355503.42	Картометрический метод	5.0	-
3275	470268.46	1355504.72	Картометрический метод	5.0	-
3276	470310.10	1355512.92	Картометрический метод	5.0	-
3277	470348.91	1355520.36	Картометрический метод	5.0	-
3278	470352.89	1355528.48	Картометрический метод	5.0	-
3279	470346.86	1355573.75	Картометрический метод	5.0	-
3280	470322.43	1355569.50	Картометрический метод	5.0	-
3281	470319.18	1355568.93	Картометрический метод	5.0	-
3282	470305.05	1355650.72	Картометрический метод	5.0	-
3283	470382.12	1355656.73	Картометрический метод	5.0	-
3284	470432.66	1355673.48	Картометрический метод	5.0	-
3285	470436.91	1355675.15	Картометрический метод	5.0	-
3286	470429.35	1355702.19	Картометрический метод	5.0	-
3287	470421.48	1355727.13	Картометрический метод	5.0	-
3288	470418.65	1355736.10	Картометрический метод	5.0	-

2. Сведения о характерных точках границ объекта					
Обозначение характерных точек границ	Координаты, м		Метод определения координат характерной точки	Средняя квадратическая погрешность положения характерной точки (Mt), м	Описание обозначения точки на местности (при наличии)
	X	Y			
1	2	3	4	5	6
3289	470346.80	1355738.59	Картометрический метод	5.0	-
3290	470345.43	1355730.44	Картометрический метод	5.0	-
3291	470325.69	1355723.77	Картометрический метод	5.0	-
2834	470307.02	1355717.46	Картометрический метод	5.0	-
3292	469767.55	1355670.63	Картометрический метод	5.0	-
3293	469767.46	1355674.53	Картометрический метод	5.0	-
3294	469767.52	1355674.53	Картометрический метод	5.0	-
3295	469762.60	1355695.00	Картометрический метод	5.0	-
3296	469774.97	1355698.57	Картометрический метод	5.0	-
3297	469788.30	1355671.01	Картометрический метод	5.0	-
3298	469789.74	1355664.63	Картометрический метод	5.0	-
3299	469790.79	1355659.95	Картометрический метод	5.0	-
3300	469786.09	1355658.89	Картометрический метод	5.0	-
3301	469782.45	1355658.08	Картометрический метод	5.0	-
3302	469772.04	1355655.74	Картометрический метод	5.0	-
3303	469769.44	1355666.56	Картометрический метод	5.0	-
3304	469768.55	1355666.52	Картометрический метод	5.0	-
3305	469768.50	1355670.45	Картометрический метод	5.0	-
3306	469768.45	1355670.65	Картометрический метод	5.0	-
3292	469767.55	1355670.63	Картометрический метод	5.0	-
3307	469422.58	1355313.05	Картометрический метод	5.0	-
3308	469418.61	1355368.61	Картометрический метод	5.0	-
3309	469462.55	1355371.31	Картометрический метод	5.0	-
3310	469464.61	1355359.98	Картометрический метод	5.0	-
3311	469469.89	1355330.94	Картометрический метод	5.0	-
3312	469474.57	1355299.55	Картометрический метод	5.0	-

2. Сведения о характерных точках границ объекта					
Обозначение характерных точек границ	Координаты, м		Метод определения координат характерной точки	Средняя квадратическая погрешность положения характерной точки (Mt), м	Описание обозначения точки на местности (при наличии)
	X	Y			
1	2	3	4	5	6
3313	469429.53	1355297.32	Картометрический метод	5.0	-
3307	469422.58	1355313.05	Картометрический метод	5.0	-
3314	469080.12	1355342.32	Картометрический метод	5.0	-
3315	469075.26	1355344.89	Картометрический метод	5.0	-
3316	469084.55	1355365.63	Картометрический метод	5.0	-
3317	469089.86	1355383.19	Картометрический метод	5.0	-
3318	469089.57	1355385.05	Картометрический метод	5.0	-
3319	469090.01	1355384.55	Картометрический метод	5.0	-
3320	469089.45	1355361.18	Картометрический метод	5.0	-
3314	469080.12	1355342.32	Картометрический метод	5.0	-
3321	469047.97	1355149.14	Картометрический метод	5.0	-
3322	469029.30	1355138.81	Картометрический метод	5.0	-
3323	469046.01	1355108.71	Картометрический метод	5.0	-
3324	469043.35	1355109.59	Картометрический метод	5.0	-
3325	469019.09	1355150.54	Картометрический метод	5.0	-
3326	469016.60	1355161.72	Картометрический метод	5.0	-
3327	469011.33	1355185.40	Картометрический метод	5.0	-
3328	469001.27	1355189.38	Картометрический метод	5.0	-
3329	468997.95	1355190.69	Картометрический метод	5.0	-
3330	468990.21	1355193.75	Картометрический метод	5.0	-
3331	468963.67	1355189.23	Картометрический метод	5.0	-
3332	468979.08	1355233.68	Картометрический метод	5.0	-
3333	469001.70	1355192.74	Картометрический метод	5.0	-
3334	469019.20	1355202.41	Картометрический метод	5.0	-
3335	469023.98	1355193.79	Картометрический метод	5.0	-
3336	469023.99	1355193.34	Картометрический метод	5.0	-

2. Сведения о характерных точках границ объекта					
Обозначение характерных точек границ	Координаты, м		Метод определения координат характерной точки	Средняя квадратическая погрешность положения характерной точки (Mt), м	Описание обозначения точки на местности (при наличии)
	X	Y			
1	2	3	4	5	6
3337	469026.11	1355189.94	Картометрический метод	5.0	-
3338	469043.08	1355159.34	Картометрический метод	5.0	-
3321	469047.97	1355149.14	Картометрический метод	5.0	-
3339	468991.14	1355249.74	Картометрический метод	5.0	-
3340	468959.25	1355247.07	Картометрический метод	5.0	-
3341	468943.31	1355245.74	Картометрический метод	5.0	-
3342	468947.65	1355277.44	Картометрический метод	5.0	-
3343	468963.60	1355278.80	Картометрический метод	5.0	-
3344	468984.54	1355280.55	Картометрический метод	5.0	-
3345	468995.48	1355281.46	Картометрический метод	5.0	-
3346	468995.49	1355281.46	Картометрический метод	5.0	-
3347	468996.57	1355289.37	Картометрический метод	5.0	-
3348	469047.62	1355293.65	Картометрический метод	5.0	-
3349	469045.72	1355279.78	Картометрический метод	5.0	-
3350	469036.81	1355276.11	Картометрический метод	5.0	-
3351	469034.37	1355253.36	Картометрический метод	5.0	-
3339	468991.14	1355249.74	Картометрический метод	5.0	-
3352	468815.21	1355186.37	Картометрический метод	5.0	-
3353	468812.23	1355189.84	Картометрический метод	5.0	-
3354	468842.98	1355176.83	Картометрический метод	5.0	-
3355	468837.86	1355164.72	Картометрический метод	5.0	-
3356	468835.48	1355165.19	Картометрический метод	5.0	-
3357	468828.65	1355174.22	Картометрический метод	5.0	-
3352	468815.21	1355186.37	Картометрический метод	5.0	-
3358	468451.15	1355396.57	Картометрический метод	5.0	-
3359	468439.69	1355412.28	Картометрический метод	5.0	-

2. Сведения о характерных точках границ объекта					
Обозначение характерных точек границ	Координаты, м		Метод определения координат характерной точки	Средняя квадратическая погрешность положения характерной точки (Mt), м	Описание обозначения точки на местности (при наличии)
	X	Y			
1	2	3	4	5	6
3360	468448.77	1355428.10	Картометрический метод	5.0	-
3361	468465.86	1355423.32	Картометрический метод	5.0	-
3358	468451.15	1355396.57	Картометрический метод	5.0	-
3362	468365.14	1355479.25	Картометрический метод	5.0	-
3363	468364.30	1355483.70	Картометрический метод	5.0	-
3364	468416.27	1355468.88	Картометрический метод	5.0	-
3365	468413.89	1355467.18	Картометрический метод	5.0	-
3366	468407.82	1355440.00	Картометрический метод	5.0	-
3367	468407.65	1355439.25	Картометрический метод	5.0	-
3368	468406.10	1355434.23	Картометрический метод	5.0	-
3369	468395.58	1355400.25	Картометрический метод	5.0	-
3370	468393.05	1355400.61	Картометрический метод	5.0	-
3371	468377.06	1355402.87	Картометрический метод	5.0	-
3372	468372.90	1355435.77	Картометрический метод	5.0	-
3373	468371.19	1355449.30	Картометрический метод	5.0	-
3374	468370.55	1355450.44	Картометрический метод	5.0	-
3362	468365.14	1355479.25	Картометрический метод	5.0	-
3375	470470.20	1355514.51	Картометрический метод	5.0	-
3376	470442.39	1355514.82	Картометрический метод	5.0	-
3377	470442.45	1355516.12	Картометрический метод	5.0	-
3378	470432.01	1355516.75	Картометрический метод	5.0	-
3379	470393.03	1355512.34	Картометрический метод	5.0	-
3380	470373.35	1355508.72	Картометрический метод	5.0	-
3381	470329.28	1355499.35	Картометрический метод	5.0	-
3382	470315.44	1355496.39	Картометрический метод	5.0	-
3383	470315.57	1355493.88	Картометрический метод	5.0	-

2. Сведения о характерных точках границ объекта					
Обозначение характерных точек границ	Координаты, м		Метод определения координат характерной точки	Средняя квадратическая погрешность положения характерной точки (Mt), м	Описание обозначения точки на местности (при наличии)
	X	Y			
1	2	3	4	5	6
3384	470304.85	1355491.76	Картометрический метод	5.0	-
3385	470304.43	1355493.92	Картометрический метод	5.0	-
3386	470275.93	1355487.52	Картометрический метод	5.0	-
3387	470257.78	1355483.44	Картометрический метод	5.0	-
3388	470224.82	1355483.01	Картометрический метод	5.0	-
3389	470224.81	1355481.48	Картометрический метод	5.0	-
3390	470200.31	1355482.77	Картометрический метод	5.0	-
3391	470179.36	1355484.62	Картометрический метод	5.0	-
3392	470148.55	1355487.40	Картометрический метод	5.0	-
3393	470129.47	1355488.91	Картометрический метод	5.0	-
3394	470112.84	1355490.38	Картометрический метод	5.0	-
3395	470073.70	1355490.18	Картометрический метод	5.0	-
3396	470067.81	1355489.17	Картометрический метод	5.0	-
3397	470053.08	1355487.62	Картометрический метод	5.0	-
3398	470019.90	1355482.37	Картометрический метод	5.0	-
3399	469985.00	1355476.20	Картометрический метод	5.0	-
3400	469967.58	1355473.03	Картометрический метод	5.0	-
3401	469967.07	1355475.06	Картометрический метод	5.0	-
3402	469931.57	1355469.48	Картометрический метод	5.0	-
3403	469932.24	1355466.43	Картометрический метод	5.0	-
3404	469927.04	1355465.42	Картометрический метод	5.0	-
3405	469926.10	1355469.88	Картометрический метод	5.0	-
3406	469890.62	1355453.45	Картометрический метод	5.0	-
3407	469881.97	1355451.06	Картометрический метод	5.0	-
3408	469865.60	1355442.91	Картометрический метод	5.0	-
3409	469839.27	1355427.45	Картометрический метод	5.0	-

2. Сведения о характерных точках границ объекта					
Обозначение характерных точек границ	Координаты, м		Метод определения координат характерной точки	Средняя квадратическая погрешность положения характерной точки (Mt), м	Описание обозначения точки на местности (при наличии)
	X	Y			
1	2	3	4	5	6
3410	469821.35	1355416.37	Картометрический метод	5.0	-
3411	469798.28	1355399.28	Картометрический метод	5.0	-
3412	469788.20	1355391.80	Картометрический метод	5.0	-
3413	469776.26	1355371.46	Картометрический метод	5.0	-
3414	469785.90	1355348.50	Картометрический метод	5.0	-
3415	469789.02	1355341.26	Картометрический метод	5.0	-
3416	469790.78	1355341.09	Картометрический метод	5.0	-
3417	469790.70	1355330.25	Картометрический метод	5.0	-
3418	469824.47	1355321.21	Картометрический метод	5.0	-
3419	469823.36	1355319.62	Картометрический метод	5.0	-
3420	469848.05	1355293.02	Картометрический метод	5.0	-
3421	469866.87	1355298.62	Картометрический метод	5.0	-
3422	469862.85	1355309.77	Картометрический метод	5.0	-
3423	469862.86	1355309.77	Картометрический метод	5.0	-
3424	469862.86	1355309.77	Картометрический метод	5.0	-
3425	469874.80	1355314.20	Картометрический метод	5.0	-
3426	469889.11	1355319.45	Картометрический метод	5.0	-
3427	469889.96	1355319.76	Картометрический метод	5.0	-
3428	469896.22	1355320.87	Картометрический метод	5.0	-
3429	469885.40	1355355.65	Картометрический метод	5.0	-
3430	469906.85	1355358.32	Картометрический метод	5.0	-
3431	469914.69	1355360.43	Картометрический метод	5.0	-
3432	469920.79	1355361.27	Картометрический метод	5.0	-
3433	469932.90	1355365.48	Картометрический метод	5.0	-
3434	469954.69	1355369.48	Картометрический метод	5.0	-
3435	469954.89	1355368.64	Картометрический метод	5.0	-

2. Сведения о характерных точках границ объекта					
Обозначение характерных точек границ	Координаты, м		Метод определения координат характерной точки	Средняя квадратическая погрешность положения характерной точки (Mt), м	Описание обозначения точки на местности (при наличии)
	X	Y			
1	2	3	4	5	6
3436	469970.32	1355372.35	Картометрический метод	5.0	-
3437	469992.54	1355376.44	Картометрический метод	5.0	-
3438	469992.54	1355376.44	Картометрический метод	5.0	-
3439	470020.83	1355380.93	Картометрический метод	5.0	-
3440	470020.71	1355381.61	Картометрический метод	5.0	-
3441	470034.17	1355384.08	Картометрический метод	5.0	-
3442	470118.88	1355392.69	Картометрический метод	5.0	-
3443	470120.18	1355385.41	Картометрический метод	5.0	-
3444	470115.35	1355360.44	Картометрический метод	5.0	-
3445	470115.18	1355354.44	Картометрический метод	5.0	-
3446	470134.59	1355350.94	Картометрический метод	5.0	-
3447	470152.87	1355325.44	Картометрический метод	5.0	-
3448	470169.14	1355331.42	Картометрический метод	5.0	-
3449	470175.79	1355333.91	Картометрический метод	5.0	-
3450	470216.29	1355349.11	Картометрический метод	5.0	-
3451	470230.11	1355354.29	Картометрический метод	5.0	-
3452	470234.62	1355343.36	Картометрический метод	5.0	-
3453	470235.93	1355340.20	Картометрический метод	5.0	-
3454	470238.58	1355336.14	Картометрический метод	5.0	-
3455	470245.33	1355325.84	Картометрический метод	5.0	-
3456	470255.18	1355334.25	Картометрический метод	5.0	-
3457	470270.52	1355347.35	Картометрический метод	5.0	-
3458	470272.19	1355348.78	Картометрический метод	5.0	-
3459	470281.28	1355353.95	Картометрический метод	5.0	-
3460	470312.21	1355371.55	Картометрический метод	5.0	-
3461	470333.54	1355383.69	Картометрический метод	5.0	-

2. Сведения о характерных точках границ объекта					
Обозначение характерных точек границ	Координаты, м		Метод определения координат характерной точки	Средняя квадратическая погрешность положения характерной точки (Mt), м	Описание обозначения точки на местности (при наличии)
	X	Y			
1	2	3	4	5	6
3462	470341.36	1355386.01	Картометрический метод	5.0	-
3463	470341.36	1355386.01	Картометрический метод	5.0	-
3464	470374.87	1355408.92	Картометрический метод	5.0	-
3465	470376.62	1355396.46	Картометрический метод	5.0	-
3466	470380.98	1355397.26	Картометрический метод	5.0	-
3467	470423.78	1355405.11	Картометрический метод	5.0	-
3468	470439.47	1355413.58	Картометрический метод	5.0	-
3469	470459.42	1355420.31	Картометрический метод	5.0	-
3470	470455.12	1355434.67	Картометрический метод	5.0	-
3471	470437.42	1355429.72	Картометрический метод	5.0	-
3472	470434.89	1355439.37	Картометрический метод	5.0	-
3473	470430.41	1355452.64	Картометрический метод	5.0	-
3474	470429.25	1355457.97	Картометрический метод	5.0	-
3475	470490.37	1355475.43	Картометрический метод	5.0	-
3476	470490.24	1355485.75	Картометрический метод	5.0	-
3477	470489.88	1355512.58	Картометрический метод	5.0	-
3375	470470.20	1355514.51	Картометрический метод	5.0	-
3478	470515.89	1347780.34	Картометрический метод	5.0	-
3479	470488.82	1347805.17	Картометрический метод	5.0	-
3480	470466.88	1347780.58	Картометрический метод	5.0	-
3481	470465.12	1347778.40	Картометрический метод	5.0	-
3482	470445.47	1347796.13	Картометрический метод	5.0	-
3483	470434.04	1347782.43	Картометрический метод	5.0	-
3484	470423.81	1347770.18	Картометрический метод	5.0	-
3485	470412.35	1347665.77	Картометрический метод	5.0	-
3486	470436.83	1347649.46	Картометрический метод	5.0	-

2. Сведения о характерных точках границ объекта					
Обозначение характерных точек границ	Координаты, м		Метод определения координат характерной точки	Средняя квадратическая погрешность положения характерной точки (Mt), м	Описание обозначения точки на местности (при наличии)
	X	Y			
1	2	3	4	5	6
3487	470438.43	1347648.40	Картометрический метод	5.0	-
3488	470439.95	1347650.47	Картометрический метод	5.0	-
3489	470460.67	1347678.73	Картометрический метод	5.0	-
3490	470467.61	1347672.66	Картометрический метод	5.0	-
3491	470463.59	1347667.72	Картометрический метод	5.0	-
3492	470472.22	1347660.59	Картометрический метод	5.0	-
3493	470478.27	1347671.98	Картометрический метод	5.0	-
3494	470463.89	1347684.64	Картометрический метод	5.0	-
3495	470471.07	1347698.18	Картометрический метод	5.0	-
3496	470475.61	1347704.37	Картометрический метод	5.0	-
3497	470480.80	1347711.45	Картометрический метод	5.0	-
3498	470483.83	1347715.33	Картометрический метод	5.0	-
3499	470507.34	1347742.49	Картометрический метод	5.0	-
3500	470494.33	1347756.17	Картометрический метод	5.0	-
3501	470502.62	1347765.47	Картометрический метод	5.0	-
3478	470515.89	1347780.34	Картометрический метод	5.0	-
3502	470530.59	1347978.54	Картометрический метод	5.0	-
3503	470522.46	1347980.52	Картометрический метод	5.0	-
3504	470513.88	1347982.61	Картометрический метод	5.0	-
3505	470511.92	1347983.09	Картометрический метод	5.0	-
3506	470486.27	1347999.43	Картометрический метод	5.0	-
3507	470480.24	1347952.89	Картометрический метод	5.0	-
3508	470489.38	1347945.13	Картометрический метод	5.0	-
3509	470500.05	1347936.07	Картометрический метод	5.0	-
3510	470524.12	1347915.63	Картометрический метод	5.0	-
3511	470528.49	1347912.55	Картометрический метод	5.0	-

2. Сведения о характерных точках границ объекта					
Обозначение характерных точек границ	Координаты, м		Метод определения координат характерной точки	Средняя квадратическая погрешность положения характерной точки (Mt), м	Описание обозначения точки на местности (при наличии)
	X	Y			
1	2	3	4	5	6
3512	470531.06	1347910.74	Картометрический метод	5.0	-
3513	470540.21	1347927.82	Картометрический метод	5.0	-
3514	470530.22	1347937.51	Картометрический метод	5.0	-
3515	470543.07	1347953.04	Картометрический метод	5.0	-
3516	470543.57	1347953.65	Картометрический метод	5.0	-
3517	470545.02	1347955.40	Картометрический метод	5.0	-
3518	470549.47	1347960.78	Картометрический метод	5.0	-
3519	470550.62	1347962.17	Картометрический метод	5.0	-
3520	470546.01	1347965.94	Картометрический метод	5.0	-
3502	470530.59	1347978.54	Картометрический метод	5.0	-
3521	470604.53	1355371.29	Картометрический метод	5.0	-
3522	470526.65	1355365.96	Картометрический метод	5.0	-
3523	470533.86	1355339.72	Картометрический метод	5.0	-
3524	470415.98	1355296.49	Картометрический метод	5.0	-
3525	470417.94	1355273.80	Картометрический метод	5.0	-
3526	470519.86	1355321.08	Картометрический метод	5.0	-
3527	470527.70	1355290.92	Картометрический метод	5.0	-
3528	470481.02	1355278.57	Картометрический метод	5.0	-
3529	470419.02	1355261.20	Картометрический метод	5.0	-
3530	470509.57	1355271.28	Картометрический метод	5.0	-
3531	470518.71	1355262.43	Картометрический метод	5.0	-
3532	470523.53	1355257.76	Картометрический метод	5.0	-
3533	470537.76	1355243.95	Картометрический метод	5.0	-
3534	470551.08	1355246.22	Картометрический метод	5.0	-
3535	470582.97	1355251.67	Картометрический метод	5.0	-
3536	470583.63	1355251.79	Картометрический метод	5.0	-

2. Сведения о характерных точках границ объекта					
Обозначение характерных точек границ	Координаты, м		Метод определения координат характерной точки	Средняя квадратическая погрешность положения характерной точки (Mt), м	Описание обозначения точки на местности (при наличии)
	X	Y			
1	2	3	4	5	6
3537	470624.58	1355258.77	Картометрический метод	5.0	-
3538	470686.11	1355269.27	Картометрический метод	5.0	-
3539	470708.07	1355310.91	Картометрический метод	5.0	-
3540	470708.08	1355310.91	Картометрический метод	5.0	-
3541	470707.38	1355318.04	Картометрический метод	5.0	-
3542	470706.59	1355326.25	Картометрический метод	5.0	-
3543	470705.10	1355341.58	Картометрический метод	5.0	-
3544	470703.39	1355359.17	Картометрический метод	5.0	-
3545	470699.85	1355361.66	Картометрический метод	5.0	-
3546	470629.93	1355351.54	Картометрический метод	5.0	-
3521	470604.53	1355371.29	Картометрический метод	5.0	-
3547	470827.71	1347797.07	Картометрический метод	5.0	-
3548	470800.16	1347739.51	Картометрический метод	5.0	-
3549	470803.83	1347736.67	Картометрический метод	5.0	-
3550	470803.80	1347736.63	Картометрический метод	5.0	-
3551	470791.65	1347721.55	Картометрический метод	5.0	-
3552	470785.38	1347713.77	Картометрический метод	5.0	-
3553	470767.27	1347689.11	Картометрический метод	5.0	-
3554	470772.19	1347683.70	Картометрический метод	5.0	-
3555	470766.83	1347671.48	Картометрический метод	5.0	-
3556	470752.44	1347653.52	Картометрический метод	5.0	-
3557	470757.39	1347649.23	Картометрический метод	5.0	-
3558	470759.47	1347647.43	Картометрический метод	5.0	-
3559	470763.70	1347643.89	Картометрический метод	5.0	-
3560	470780.78	1347629.59	Картометрический метод	5.0	-
3561	470762.28	1347608.42	Картометрический метод	5.0	-

2. Сведения о характерных точках границ объекта					
Обозначение характерных точек границ	Координаты, м		Метод определения координат характерной точки	Средняя квадратическая погрешность положения характерной точки (Mt), м	Описание обозначения точки на местности (при наличии)
	X	Y			
1	2	3	4	5	6
3562	470744.98	1347623.04	Картометрический метод	5.0	-
3563	470744.93	1347622.93	Картометрический метод	5.0	-
3564	470744.91	1347622.95	Картометрический метод	5.0	-
3565	470738.62	1347610.44	Картометрический метод	5.0	-
3566	470731.26	1347616.57	Картометрический метод	5.0	-
3567	470716.41	1347598.45	Картометрический метод	5.0	-
3568	470721.08	1347589.57	Картометрический метод	5.0	-
3569	470702.52	1347568.96	Картометрический метод	5.0	-
3570	470713.32	1347560.12	Картометрический метод	5.0	-
3571	470708.63	1347550.79	Картометрический метод	5.0	-
3572	470709.74	1347548.66	Картометрический метод	5.0	-
3573	470713.08	1347542.26	Картометрический метод	5.0	-
3574	470713.06	1347542.24	Картометрический метод	5.0	-
3575	470700.41	1347527.54	Картометрический метод	5.0	-
3576	470705.72	1347522.81	Картометрический метод	5.0	-
3577	470707.57	1347521.16	Картометрический метод	5.0	-
3578	470742.70	1347570.84	Картометрический метод	5.0	-
3579	470753.00	1347585.39	Картометрический метод	5.0	-
3580	470780.78	1347624.67	Картометрический метод	5.0	-
3581	470783.50	1347628.52	Картометрический метод	5.0	-
3582	470785.03	1347630.59	Картометрический метод	5.0	-
3583	470794.85	1347643.89	Картометрический метод	5.0	-
3584	470803.89	1347656.13	Картометрический метод	5.0	-
3585	470816.50	1347673.20	Картометрический метод	5.0	-
3586	470821.16	1347679.52	Картометрический метод	5.0	-
3587	470851.22	1347719.94	Картометрический метод	5.0	-

2. Сведения о характерных точках границ объекта					
Обозначение характерных точек границ	Координаты, м		Метод определения координат характерной точки	Средняя квадратическая погрешность положения характерной точки (Mt), м	Описание обозначения точки на местности (при наличии)
	X	Y			
1	2	3	4	5	6
3588	470865.58	1347739.25	Картометрический метод	5.0	-
3589	470876.54	1347753.99	Картометрический метод	5.0	-
3590	470876.58	1347754.05	Картометрический метод	5.0	-
3591	470875.09	1347755.36	Картометрический метод	5.0	-
3592	470865.58	1347763.74	Картометрический метод	5.0	-
3547	470827.71	1347797.07	Картометрический метод	5.0	-
3593	471085.55	1347651.79	Картометрический метод	5.0	-
3594	471082.97	1347664.59	Картометрический метод	5.0	-
3595	471083.05	1347664.65	Картометрический метод	5.0	-
3596	471082.71	1347666.44	Картометрический метод	5.0	-
3597	471070.80	1347682.32	Картометрический метод	5.0	-
3598	471072.39	1347705.34	Картометрический метод	5.0	-
3599	471072.39	1347705.34	Картометрический метод	5.0	-
3600	471073.18	1347723.59	Картометрический метод	5.0	-
3601	471060.48	1347738.67	Картометрический метод	5.0	-
3602	471052.02	1347741.21	Картометрический метод	5.0	-
3603	471044.61	1347743.44	Картометрический метод	5.0	-
3604	471040.76	1347740.69	Картометрический метод	5.0	-
3605	471027.94	1347731.53	Картометрический метод	5.0	-
3606	471019.08	1347736.78	Картометрический метод	5.0	-
3607	471006.51	1347744.23	Картометрический метод	5.0	-
3608	470999.88	1347751.19	Картометрический метод	5.0	-
3609	470990.63	1347760.90	Картометрический метод	5.0	-
3610	470963.91	1347776.26	Картометрический метод	5.0	-
3611	470943.01	1347783.92	Картометрический метод	5.0	-
3612	470933.48	1347778.36	Картометрический метод	5.0	-

2. Сведения о характерных точках границ объекта					
Обозначение характерных точек границ	Координаты, м		Метод определения координат характерной точки	Средняя квадратическая погрешность положения характерной точки (Mt), м	Описание обозначения точки на местности (при наличии)
	X	Y			
1	2	3	4	5	6
3613	470923.96	1347766.46	Картометрический метод	5.0	-
3614	470918.30	1347752.28	Картометрический метод	5.0	-
3615	470918.59	1347744.36	Картометрический метод	5.0	-
3616	470918.61	1347743.87	Картометрический метод	5.0	-
3617	470918.62	1347743.89	Картометрический метод	5.0	-
3618	470919.20	1347729.15	Картометрический метод	5.0	-
3619	470917.64	1347718.77	Картометрический метод	5.0	-
3620	470916.81	1347713.27	Картометрический метод	5.0	-
3621	470904.91	1347695.02	Картометрический метод	5.0	-
3622	470901.84	1347689.79	Картометрический метод	5.0	-
3623	470901.49	1347689.20	Картометрический метод	5.0	-
3624	470901.49	1347689.20	Картометрический метод	5.0	-
3625	470889.03	1347668.03	Картометрический метод	5.0	-
3626	470887.45	1347633.10	Картометрический метод	5.0	-
3627	470878.71	1347624.37	Картометрический метод	5.0	-
3628	470866.08	1347623.44	Картометрический метод	5.0	-
3629	470862.79	1347619.16	Картометрический метод	5.0	-
3630	470857.52	1347622.86	Картометрический метод	5.0	-
3631	470830.94	1347620.93	Картометрический метод	5.0	-
3632	470812.83	1347619.61	Картометрический метод	5.0	-
3633	470806.68	1347620.64	Картометрический метод	5.0	-
3634	470805.75	1347619.36	Картометрический метод	5.0	-
3635	470740.83	1347529.60	Картометрический метод	5.0	-
3636	470725.32	1347508.15	Картометрический метод	5.0	-
3637	470691.54	1347463.62	Картометрический метод	5.0	-
3638	470670.87	1347435.67	Картометрический метод	5.0	-

2. Сведения о характерных точках границ объекта					
Обозначение характерных точек границ	Координаты, м		Метод определения координат характерной точки	Средняя квадратическая погрешность положения характерной точки (Mt), м	Описание обозначения точки на местности (при наличии)
	X	Y			
1	2	3	4	5	6
3639	470616.40	1347361.99	Картометрический метод	5.0	-
3640	470553.08	1347276.35	Картометрический метод	5.0	-
3641	470524.35	1347237.50	Картометрический метод	5.0	-
3642	470415.76	1347091.32	Картометрический метод	5.0	-
3643	470403.22	1347074.60	Картометрический метод	5.0	-
3644	470397.73	1347066.81	Картометрический метод	5.0	-
3645	470367.40	1347023.71	Картометрический метод	5.0	-
3646	470367.21	1347023.44	Картометрический метод	5.0	-
3647	470442.13	1346940.84	Картометрический метод	5.0	-
3648	470450.97	1346931.09	Картометрический метод	5.0	-
3649	470508.15	1346868.05	Картометрический метод	5.0	-
3650	470530.88	1346843.00	Картометрический метод	5.0	-
3651	470578.58	1346790.41	Картометрический метод	5.0	-
3652	470597.40	1346769.65	Картометрический метод	5.0	-
3653	470597.43	1346769.62	Картометрический метод	5.0	-
3654	470733.50	1346856.48	Картометрический метод	5.0	-
3655	470739.18	1346916.37	Картометрический метод	5.0	-
3656	470741.54	1346941.29	Картометрический метод	5.0	-
3657	470776.28	1347011.37	Картометрический метод	5.0	-
3658	470770.80	1347018.60	Картометрический метод	5.0	-
3659	470769.06	1347022.38	Картометрический метод	5.0	-
3660	470768.28	1347027.05	Картометрический метод	5.0	-
3661	470768.23	1347049.43	Картометрический метод	5.0	-
3662	470774.24	1347048.48	Картометрический метод	5.0	-
3663	470786.01	1347050.29	Картометрический метод	5.0	-
3664	470798.68	1347053.98	Картометрический метод	5.0	-

2. Сведения о характерных точках границ объекта					
Обозначение характерных точек границ	Координаты, м		Метод определения координат характерной точки	Средняя квадратическая погрешность положения характерной точки (Mt), м	Описание обозначения точки на местности (при наличии)
	X	Y			
1	2	3	4	5	6
3665	470816.77	1347104.91	Картометрический метод	5.0	-
3666	470843.01	1347123.47	Картометрический метод	5.0	-
3667	470841.15	1347129.80	Картометрический метод	5.0	-
3668	470841.96	1347135.49	Картометрический метод	5.0	-
3669	470941.92	1347156.54	Картометрический метод	5.0	-
3670	470961.28	1347191.54	Картометрический метод	5.0	-
3671	470968.79	1347217.64	Картометрический метод	5.0	-
3672	470979.57	1347235.94	Картометрический метод	5.0	-
3673	470956.70	1347249.68	Картометрический метод	5.0	-
3674	470939.46	1347288.21	Картометрический метод	5.0	-
3675	470912.36	1347302.04	Картометрический метод	5.0	-
3676	470925.45	1347323.34	Картометрический метод	5.0	-
3677	470893.95	1347342.96	Картометрический метод	5.0	-
3678	470899.80	1347352.83	Картометрический метод	5.0	-
3679	470924.87	1347399.37	Картометрический метод	5.0	-
3680	470931.64	1347414.34	Картометрический метод	5.0	-
3681	470945.04	1347420.11	Картометрический метод	5.0	-
3682	470962.18	1347431.22	Картометрический метод	5.0	-
3683	470971.46	1347437.24	Картометрический метод	5.0	-
3684	470967.22	1347448.47	Картометрический метод	5.0	-
3685	470984.20	1347462.59	Картометрический метод	5.0	-
3686	470993.39	1347488.01	Картометрический метод	5.0	-
3687	470988.69	1347509.66	Картометрический метод	5.0	-
3688	470993.01	1347521.19	Картометрический метод	5.0	-
3689	471041.43	1347571.99	Картометрический метод	5.0	-
3690	471056.51	1347589.45	Картометрический метод	5.0	-

2. Сведения о характерных точках границ объекта					
Обозначение характерных точек границ	Координаты, м		Метод определения координат характерной точки	Средняя квадратическая погрешность положения характерной точки (Mt), м	Описание обозначения точки на местности (при наличии)
	X	Y			
1	2	3	4	5	6
3691	471051.75	1347604.53	Картометрический метод	5.0	-
3692	471064.45	1347610.88	Картометрический метод	5.0	-
3693	471081.12	1347619.61	Картометрический метод	5.0	-
3694	471082.60	1347629.01	Картометрический метод	5.0	-
3695	471072.88	1347641.18	Картометрический метод	5.0	-
3593	471085.55	1347651.79	Картометрический метод	5.0	-
3696	471104.85	1347474.87	Картометрический метод	5.0	-
3697	471088.73	1347440.37	Картометрический метод	5.0	-
3698	471113.24	1347435.44	Картометрический метод	5.0	-
3699	471155.39	1347426.96	Картометрический метод	5.0	-
3700	471160.29	1347425.97	Картометрический метод	5.0	-
3701	471167.74	1347462.99	Картометрический метод	5.0	-
3702	471161.54	1347464.64	Картометрический метод	5.0	-
3703	471138.33	1347470.37	Картометрический метод	5.0	-
3704	471126.31	1347500.11	Картометрический метод	5.0	-
3705	471121.74	1347495.59	Картометрический метод	5.0	-
3706	471106.18	1347477.20	Картометрический метод	5.0	-
3696	471104.85	1347474.87	Картометрический метод	5.0	-
3707	471286.36	1347549.80	Картометрический метод	5.0	-
3708	471246.02	1347551.01	Картометрический метод	5.0	-
3709	471246.39	1347528.06	Картометрический метод	5.0	-
3710	471246.50	1347520.94	Картометрический метод	5.0	-
3711	471246.51	1347517.61	Картометрический метод	5.0	-
3712	471247.45	1347487.62	Картометрический метод	5.0	-
3713	471287.42	1347488.87	Картометрический метод	5.0	-
3714	471286.49	1347518.85	Картометрический метод	5.0	-

2. Сведения о характерных точках границ объекта					
Обозначение характерных точек границ	Координаты, м		Метод определения координат характерной точки	Средняя квадратическая погрешность положения характерной точки (Mt), м	Описание обозначения точки на местности (при наличии)
	X	Y			
1	2	3	4	5	6
3715	471286.48	1347520.13	Картометрический метод	5.0	-
3707	471286.36	1347549.80	Картометрический метод	5.0	-
3716	471781.16	1347129.94	Картометрический метод	5.0	-
3717	471760.85	1347122.89	Картометрический метод	5.0	-
3718	471765.66	1347104.51	Картометрический метод	5.0	-
3719	471790.35	1347108.49	Картометрический метод	5.0	-
3720	471798.28	1347114.58	Картометрический метод	5.0	-
3716	471781.16	1347129.94	Картометрический метод	5.0	-
3721	471760.47	1357100.44	Картометрический метод	5.0	-
3722	471756.94	1357097.29	Картометрический метод	5.0	-
3723	471763.86	1357078.82	Картометрический метод	5.0	-
3724	471781.07	1357043.92	Картометрический метод	5.0	-
3725	471784.05	1357044.88	Картометрический метод	5.0	-
3726	471786.26	1357045.59	Картометрический метод	5.0	-
3727	471794.98	1357048.40	Картометрический метод	5.0	-
3728	471802.90	1357057.15	Картометрический метод	5.0	-
3729	471789.99	1357096.93	Картометрический метод	5.0	-
3730	471789.99	1357096.94	Картометрический метод	5.0	-
3731	471788.14	1357094.79	Картометрический метод	5.0	-
3732	471772.08	1357098.36	Картометрический метод	5.0	-
3721	471760.47	1357100.44	Картометрический метод	5.0	-
3733	471872.83	1347092.59	Картометрический метод	5.0	-
3734	471868.90	1347099.08	Картометрический метод	5.0	-
3735	471874.60	1347121.46	Картометрический метод	5.0	-
3736	471872.75	1347121.71	Картометрический метод	5.0	-
3737	471867.26	1347122.46	Картометрический метод	5.0	-

2. Сведения о характерных точках границ объекта					
Обозначение характерных точек границ	Координаты, м		Метод определения координат характерной точки	Средняя квадратическая погрешность положения характерной точки (Mt), м	Описание обозначения точки на местности (при наличии)
	X	Y			
1	2	3	4	5	6
3738	471833.99	1347110.70	Картометрический метод	5.0	-
3739	471830.61	1347120.35	Картометрический метод	5.0	-
3740	471826.42	1347132.29	Картометрический метод	5.0	-
3741	471814.70	1347122.63	Картометрический метод	5.0	-
3742	471812.56	1347112.86	Картометрический метод	5.0	-
3743	471818.41	1347098.27	Картометрический метод	5.0	-
3744	471765.10	1347073.39	Картометрический метод	5.0	-
3745	471766.94	1347065.63	Картометрический метод	5.0	-
3746	471751.40	1347053.68	Картометрический метод	5.0	-
3747	471741.59	1347049.28	Картометрический метод	5.0	-
3748	471756.52	1347017.23	Картометрический метод	5.0	-
3749	471756.52	1347017.23	Картометрический метод	5.0	-
3750	471772.08	1346983.82	Картометрический метод	5.0	-
3751	471784.98	1346989.83	Картометрический метод	5.0	-
3752	471786.92	1346981.66	Картометрический метод	5.0	-
3753	471812.08	1346986.11	Картометрический метод	5.0	-
3754	471889.99	1346999.90	Картометрический метод	5.0	-
3755	471932.77	1347013.73	Картометрический метод	5.0	-
3756	471942.20	1347016.46	Картометрический метод	5.0	-
3757	471925.68	1347044.03	Картометрический метод	5.0	-
3758	471910.27	1347071.44	Картометрический метод	5.0	-
3759	471907.96	1347070.27	Картометрический метод	5.0	-
3760	471897.43	1347094.27	Картометрический метод	5.0	-
3761	471882.33	1347085.79	Картометрический метод	5.0	-
3762	471876.88	1347094.23	Картометрический метод	5.0	-
3733	471872.83	1347092.59	Картометрический метод	5.0	-

2. Сведения о характерных точках границ объекта					
Обозначение характерных точек границ	Координаты, м		Метод определения координат характерной точки	Средняя квадратическая погрешность положения характерной точки (Mt), м	Описание обозначения точки на местности (при наличии)
	X	Y			
1	2	3	4	5	6
3763	472033.41	1347727.65	Картометрический метод	5.0	-
3764	472016.64	1347734.19	Картометрический метод	5.0	-
3765	472021.19	1347745.87	Картометрический метод	5.0	-
3766	472002.34	1347758.95	Картометрический метод	5.0	-
3767	472003.93	1347768.62	Картометрический метод	5.0	-
3768	472007.68	1347798.26	Картометрический метод	5.0	-
3769	471981.73	1347801.95	Картометрический метод	5.0	-
3770	471977.49	1347788.82	Картометрический метод	5.0	-
3771	471954.74	1347791.87	Картометрический метод	5.0	-
3772	471934.08	1347792.73	Картометрический метод	5.0	-
3773	471927.73	1347791.67	Картометрический метод	5.0	-
3774	471920.32	1347766.80	Картометрический метод	5.0	-
3775	471879.58	1347758.33	Картометрический метод	5.0	-
3776	471852.06	1347756.22	Картометрический метод	5.0	-
3777	471852.06	1347742.46	Картометрический метод	5.0	-
3778	471721.59	1347731.43	Картометрический метод	5.0	-
3779	471719.92	1347745.81	Картометрический метод	5.0	-
3780	471718.09	1347745.53	Картометрический метод	5.0	-
3781	471699.86	1347887.16	Картометрический метод	5.0	-
3782	471660.21	1347884.06	Картометрический метод	5.0	-
3783	471645.99	1347891.34	Картометрический метод	5.0	-
3784	471632.32	1348059.60	Картометрический метод	5.0	-
3785	471632.27	1348059.60	Картометрический метод	5.0	-
3786	471612.19	1348058.16	Картометрический метод	5.0	-
3787	471607.88	1348074.76	Картометрический метод	5.0	-
3788	471600.89	1348073.70	Картометрический метод	5.0	-

2. Сведения о характерных точках границ объекта					
Обозначение характерных точек границ	Координаты, м		Метод определения координат характерной точки	Средняя квадратическая погрешность положения характерной точки (Mt), м	Описание обозначения точки на местности (при наличии)
	X	Y			
1	2	3	4	5	6
3789	471571.37	1348069.24	Картометрический метод	5.0	-
3790	471570.88	1348069.13	Картометрический метод	5.0	-
3791	471532.94	1348035.45	Картометрический метод	5.0	-
3792	471488.56	1348070.68	Картометрический метод	5.0	-
3793	471459.99	1348093.36	Картометрический метод	5.0	-
3794	471438.91	1348069.50	Картометрический метод	5.0	-
3795	471451.90	1348054.16	Картометрический метод	5.0	-
3796	471450.15	1348052.56	Картометрический метод	5.0	-
3797	471461.97	1348039.64	Картометрический метод	5.0	-
3798	471456.66	1348034.64	Картометрический метод	5.0	-
3799	471456.66	1348034.64	Картометрический метод	5.0	-
3800	471467.23	1348023.43	Картометрический метод	5.0	-
3801	471467.67	1348022.97	Картометрический метод	5.0	-
3802	471468.74	1348021.83	Картометрический метод	5.0	-
3803	471468.74	1348021.83	Картометрический метод	5.0	-
3804	471468.77	1348021.85	Картометрический метод	5.0	-
3805	471468.78	1348021.86	Картометрический метод	5.0	-
3806	471474.99	1348026.18	Картометрический метод	5.0	-
3807	471485.67	1348014.07	Картометрический метод	5.0	-
3808	471485.67	1348014.08	Картометрический метод	5.0	-
3809	471486.36	1348013.29	Картометрический метод	5.0	-
3810	471496.08	1348002.28	Картометрический метод	5.0	-
3811	471508.02	1347988.76	Картометрический метод	5.0	-
3812	471508.64	1347987.98	Картометрический метод	5.0	-
3813	471543.20	1348018.94	Картометрический метод	5.0	-
3814	471553.09	1348007.90	Картометрический метод	5.0	-

2. Сведения о характерных точках границ объекта					
Обозначение характерных точек границ	Координаты, м		Метод определения координат характерной точки	Средняя квадратическая погрешность положения характерной точки (Mt), м	Описание обозначения точки на местности (при наличии)
	X	Y			
1	2	3	4	5	6
3815	471517.93	1347976.39	Картометрический метод	5.0	-
3816	471519.63	1347974.27	Картометрический метод	5.0	-
3817	471510.77	1347966.51	Картометрический метод	5.0	-
3818	471492.52	1347950.50	Картометрический метод	5.0	-
3819	471482.70	1347941.90	Картометрический метод	5.0	-
3820	471483.02	1347937.54	Картометрический метод	5.0	-
3821	471514.77	1347810.59	Картометрический метод	5.0	-
3822	471507.31	1347806.75	Картометрический метод	5.0	-
3823	471495.10	1347800.48	Картометрический метод	5.0	-
3824	471379.19	1347740.96	Картометрический метод	5.0	-
3825	471379.19	1347740.95	Картометрический метод	5.0	-
3826	471375.01	1347738.81	Картометрический метод	5.0	-
3827	471375.01	1347738.81	Картометрический метод	5.0	-
3828	471368.24	1347735.33	Картометрический метод	5.0	-
3829	471359.42	1347730.80	Картометрический метод	5.0	-
3830	471339.85	1347718.84	Картометрический метод	5.0	-
3831	471314.76	1347674.07	Картометрический метод	5.0	-
3832	471309.08	1347663.95	Картометрический метод	5.0	-
3833	471297.78	1347643.78	Картометрический метод	5.0	-
3834	471236.76	1347584.73	Картометрический метод	5.0	-
3835	471230.45	1347605.24	Картометрический метод	5.0	-
3836	471229.14	1347605.29	Картометрический метод	5.0	-
3837	471229.02	1347596.48	Картометрический метод	5.0	-
3838	471228.45	1347555.26	Картометрический метод	5.0	-
3839	471242.83	1347556.51	Картометрический метод	5.0	-
3840	471250.86	1347556.28	Картометрический метод	5.0	-

2. Сведения о характерных точках границ объекта					
Обозначение характерных точек границ	Координаты, м		Метод определения координат характерной точки	Средняя квадратическая погрешность положения характерной точки (Mt), м	Описание обозначения точки на местности (при наличии)
	X	Y			
1	2	3	4	5	6
3841	471290.66	1347555.11	Картометрический метод	5.0	-
3842	471321.41	1347554.21	Картометрический метод	5.0	-
3843	471324.21	1347559.00	Картометрический метод	5.0	-
3844	471373.86	1347642.20	Картометрический метод	5.0	-
3845	471371.81	1347648.30	Картометрический метод	5.0	-
3846	471359.15	1347685.91	Картометрический метод	5.0	-
3847	471387.36	1347696.09	Картометрический метод	5.0	-
3848	471400.24	1347657.88	Картометрический метод	5.0	-
3849	471400.81	1347656.20	Картометрический метод	5.0	-
3850	471458.34	1347676.95	Картометрический метод	5.0	-
3851	471458.97	1347677.16	Картометрический метод	5.0	-
3852	471468.37	1347680.24	Картометрический метод	5.0	-
3853	471486.85	1347686.29	Картометрический метод	5.0	-
3854	471494.34	1347693.12	Картометрический метод	5.0	-
3855	471517.52	1347700.13	Картометрический метод	5.0	-
3856	471543.57	1347704.09	Картометрический метод	5.0	-
3857	471548.32	1347705.65	Картометрический метод	5.0	-
3858	471571.60	1347679.70	Картометрический метод	5.0	-
3859	471571.86	1347679.41	Картометрический метод	5.0	-
3860	471596.87	1347629.38	Картометрический метод	5.0	-
3861	471605.61	1347611.91	Картометрический метод	5.0	-
3862	471606.78	1347609.56	Картометрический метод	5.0	-
3863	471624.55	1347608.80	Картометрический метод	5.0	-
3864	471624.81	1347608.40	Картометрический метод	5.0	-
3865	471677.34	1347605.04	Картометрический метод	5.0	-
3866	471696.77	1347591.25	Картометрический метод	5.0	-

2. Сведения о характерных точках границ объекта					
Обозначение характерных точек границ	Координаты, м		Метод определения координат характерной точки	Средняя квадратическая погрешность положения характерной точки (Mt), м	Описание обозначения точки на местности (при наличии)
	X	Y			
1	2	3	4	5	6
3867	471703.65	1347580.14	Картометрический метод	5.0	-
3868	471698.96	1347573.44	Картометрический метод	5.0	-
3869	471694.65	1347566.91	Картометрический метод	5.0	-
3870	471672.96	1347553.68	Картометрический метод	5.0	-
3871	471672.96	1347553.68	Картометрический метод	5.0	-
3872	471659.20	1347544.15	Картометрический метод	5.0	-
3873	471667.42	1347535.08	Картометрический метод	5.0	-
3874	471668.53	1347533.15	Картометрический метод	5.0	-
3875	471674.85	1347522.05	Картометрический метод	5.0	-
3876	471685.09	1347503.54	Картометрический метод	5.0	-
3877	471701.10	1347475.89	Картометрический метод	5.0	-
3878	471705.06	1347469.06	Картометрический метод	5.0	-
3879	471738.07	1347414.64	Картометрический метод	5.0	-
3880	471752.59	1347375.18	Картометрический метод	5.0	-
3881	471759.71	1347355.82	Картометрический метод	5.0	-
3882	471825.16	1347246.47	Картометрический метод	5.0	-
3883	471827.07	1347247.14	Картометрический метод	5.0	-
3884	471848.43	1347254.66	Картометрический метод	5.0	-
3885	471871.84	1347262.95	Картометрический метод	5.0	-
3886	471859.10	1347300.78	Картометрический метод	5.0	-
3887	471832.19	1347342.46	Картометрический метод	5.0	-
3888	471820.74	1347338.42	Картометрический метод	5.0	-
3889	471811.84	1347357.15	Картометрический метод	5.0	-
3890	471820.08	1347361.20	Картометрический метод	5.0	-
3891	471816.41	1347366.68	Картометрический метод	5.0	-
3892	471854.26	1347383.83	Картометрический метод	5.0	-

2. Сведения о характерных точках границ объекта					
Обозначение характерных точек границ	Координаты, м		Метод определения координат характерной точки	Средняя квадратическая погрешность положения характерной точки (Mt), м	Описание обозначения точки на местности (при наличии)
	X	Y			
1	2	3	4	5	6
3893	471856.05	1347385.23	Картометрический метод	5.0	-
3894	471894.68	1347413.89	Картометрический метод	5.0	-
3895	471915.71	1347423.92	Картометрический метод	5.0	-
3896	471922.95	1347427.37	Картометрический метод	5.0	-
3897	471933.01	1347432.08	Картометрический метод	5.0	-
3898	471932.99	1347425.22	Картометрический метод	5.0	-
3899	471922.63	1347420.26	Картометрический метод	5.0	-
3900	471897.34	1347379.50	Картометрический метод	5.0	-
3901	471901.14	1347367.14	Картометрический метод	5.0	-
3902	471902.59	1347362.44	Картометрический метод	5.0	-
3903	471929.05	1347350.53	Картометрический метод	5.0	-
3904	471937.82	1347351.33	Картометрический метод	5.0	-
3905	471958.15	1347353.18	Картометрический метод	5.0	-
3906	471960.55	1347354.77	Картометрический метод	5.0	-
3907	471985.91	1347371.68	Картометрический метод	5.0	-
3908	471985.93	1347371.70	Картометрический метод	5.0	-
3909	471985.94	1347371.71	Картометрический метод	5.0	-
3910	472021.17	1347417.80	Картометрический метод	5.0	-
3911	472038.85	1347469.59	Картометрический метод	5.0	-
3912	472035.94	1347509.91	Картометрический метод	5.0	-
3913	471999.56	1347509.83	Картометрический метод	5.0	-
3914	471992.71	1347509.67	Картометрический метод	5.0	-
3915	471994.85	1347489.61	Картометрический метод	5.0	-
3916	471976.78	1347491.77	Картометрический метод	5.0	-
3917	471962.14	1347489.07	Картометрический метод	5.0	-
3918	471967.99	1347463.95	Картометрический метод	5.0	-

2. Сведения о характерных точках границ объекта					
Обозначение характерных точек границ	Координаты, м		Метод определения координат характерной точки	Средняя квадратическая погрешность положения характерной точки (Mt), м	Описание обозначения точки на местности (при наличии)
	X	Y			
1	2	3	4	5	6
3919	471968.69	1347457.79	Картометрический метод	5.0	-
3920	471969.79	1347441.79	Картометрический метод	5.0	-
3921	471950.28	1347435.14	Картометрический метод	5.0	-
3922	471947.72	1347440.19	Картометрический метод	5.0	-
3923	471946.39	1347442.80	Картометрический метод	5.0	-
3924	471940.25	1347454.88	Картометрический метод	5.0	-
3925	471928.38	1347482.70	Картометрический метод	5.0	-
3926	471915.13	1347476.94	Картометрический метод	5.0	-
3927	471914.74	1347477.79	Картометрический метод	5.0	-
3928	471904.82	1347473.32	Картометрический метод	5.0	-
3929	471904.32	1347478.28	Картометрический метод	5.0	-
3930	471893.00	1347508.46	Картометрический метод	5.0	-
3931	471914.66	1347517.25	Картометрический метод	5.0	-
3932	471915.19	1347515.87	Картометрический метод	5.0	-
3933	471929.78	1347522.28	Картометрический метод	5.0	-
3934	471947.73	1347529.94	Картометрический метод	5.0	-
3935	471947.01	1347531.86	Картометрический метод	5.0	-
3936	471969.54	1347542.23	Картометрический метод	5.0	-
3937	471971.29	1347540.92	Картометрический метод	5.0	-
3938	471977.73	1347546.18	Картометрический метод	5.0	-
3939	471977.64	1347550.72	Картометрический метод	5.0	-
3940	471961.11	1347544.34	Картометрический метод	5.0	-
3941	471951.22	1347571.19	Картометрический метод	5.0	-
3942	471955.73	1347573.16	Картометрический метод	5.0	-
3943	471962.69	1347575.99	Картометрический метод	5.0	-
3944	471955.04	1347593.68	Картометрический метод	5.0	-

2. Сведения о характерных точках границ объекта					
Обозначение характерных точек границ	Координаты, м		Метод определения координат характерной точки	Средняя квадратическая погрешность положения характерной точки (Mt), м	Описание обозначения точки на местности (при наличии)
	X	Y			
1	2	3	4	5	6
3945	471950.34	1347591.84	Картометрический метод	5.0	-
3946	471948.56	1347590.14	Картометрический метод	5.0	-
3947	471939.74	1347586.16	Картометрический метод	5.0	-
3948	471922.29	1347634.69	Картометрический метод	5.0	-
3949	471911.60	1347669.47	Картометрический метод	5.0	-
3950	471916.29	1347669.63	Картометрический метод	5.0	-
3951	471942.53	1347670.55	Картометрический метод	5.0	-
3952	471949.74	1347666.01	Картометрический метод	5.0	-
3953	471954.95	1347651.84	Картометрический метод	5.0	-
3954	471953.62	1347651.13	Картометрический метод	5.0	-
3955	471965.34	1347617.95	Картометрический метод	5.0	-
3956	471966.42	1347618.44	Картометрический метод	5.0	-
3957	471981.18	1347583.44	Картометрический метод	5.0	-
3958	471990.95	1347585.74	Картометрический метод	5.0	-
3959	471992.94	1347586.21	Картометрический метод	5.0	-
3960	471991.15	1347589.30	Картометрический метод	5.0	-
3961	471992.11	1347606.40	Картометрический метод	5.0	-
3962	471999.18	1347598.40	Картометрический метод	5.0	-
3963	472014.71	1347622.32	Картометрический метод	5.0	-
3964	472020.35	1347635.51	Картометрический метод	5.0	-
3965	472027.77	1347652.89	Картометрический метод	5.0	-
3966	472041.52	1347683.25	Картометрический метод	5.0	-
3967	472050.42	1347679.22	Картометрический метод	5.0	-
3968	472065.27	1347712.01	Картометрический метод	5.0	-
3969	472039.97	1347723.47	Картометрический метод	5.0	-
3763	472033.41	1347727.65	Картометрический метод	5.0	-

2. Сведения о характерных точках границ объекта					
Обозначение характерных точек границ	Координаты, м		Метод определения координат характерной точки	Средняя квадратическая погрешность положения характерной точки (Mt), м	Описание обозначения точки на местности (при наличии)
	X	Y			
1	2	3	4	5	6
3970	471905.98	1347664.72	Картометрический метод	5.0	-
3971	471916.25	1347638.71	Картометрический метод	5.0	-
3972	471915.33	1347638.32	Картометрический метод	5.0	-
3973	471928.73	1347601.54	Картометрический метод	5.0	-
3974	471929.45	1347600.05	Картометрический метод	5.0	-
3975	471933.13	1347590.02	Картометрический метод	5.0	-
3976	471940.73	1347569.84	Картометрический метод	5.0	-
3977	471940.70	1347567.02	Картометрический метод	5.0	-
3978	471918.32	1347557.56	Картометрический метод	5.0	-
3979	471917.65	1347559.31	Картометрический метод	5.0	-
3980	471908.84	1347555.78	Картометрический метод	5.0	-
3981	471897.75	1347571.17	Картометрический метод	5.0	-
3982	471872.25	1347552.95	Картометрический метод	5.0	-
3983	471868.47	1347562.03	Картометрический метод	5.0	-
3984	471865.44	1347569.31	Картометрический метод	5.0	-
3985	471859.24	1347584.21	Картометрический метод	5.0	-
3986	471853.49	1347597.14	Картометрический метод	5.0	-
3987	471849.17	1347610.84	Картометрический метод	5.0	-
3988	471845.03	1347624.05	Картометрический метод	5.0	-
3989	471840.90	1347638.50	Картометрический метод	5.0	-
3990	471839.16	1347643.41	Картометрический метод	5.0	-
3991	471836.44	1347651.11	Картометрический метод	5.0	-
3992	471839.70	1347653.16	Картометрический метод	5.0	-
3993	471878.14	1347667.16	Картометрический метод	5.0	-
3994	471884.65	1347651.26	Картометрический метод	5.0	-
3970	471905.98	1347664.72	Картометрический метод	5.0	-

2. Сведения о характерных точках границ объекта					
Обозначение характерных точек границ	Координаты, м		Метод определения координат характерной точки	Средняя квадратическая погрешность положения характерной точки (Mt), м	Описание обозначения точки на местности (при наличии)
	X	Y			
1	2	3	4	5	6
3995	471853.47	1347580.18	Картометрический метод	5.0	-
3996	471863.24	1347559.28	Картометрический метод	5.0	-
3997	471830.89	1347542.25	Картометрический метод	5.0	-
3998	471822.49	1347563.47	Картометрический метод	5.0	-
3999	471816.22	1347578.47	Картометрический метод	5.0	-
4000	471816.55	1347578.66	Картометрический метод	5.0	-
4001	471815.54	1347580.64	Картометрический метод	5.0	-
4002	471815.16	1347581.66	Картометрический метод	5.0	-
4003	471806.51	1347601.86	Картометрический метод	5.0	-
4004	471797.44	1347623.28	Картометрический метод	5.0	-
4005	471798.78	1347623.93	Картометрический метод	5.0	-
4006	471831.94	1347639.93	Картометрический метод	5.0	-
4007	471839.88	1347619.17	Картометрический метод	5.0	-
4008	471840.06	1347618.62	Картометрический метод	5.0	-
4009	471842.43	1347611.04	Картометрический метод	5.0	-
4010	471843.71	1347607.15	Картометрический метод	5.0	-
4011	471847.57	1347595.94	Картометрический метод	5.0	-
3995	471853.47	1347580.18	Картометрический метод	5.0	-
4012	471792.23	1347621.12	Картометрический метод	5.0	-
4013	471799.00	1347604.79	Картометрический метод	5.0	-
4014	471798.84	1347604.22	Картометрический метод	5.0	-
4015	471803.81	1347591.68	Картометрический метод	5.0	-
4016	471804.43	1347590.54	Картометрический метод	5.0	-
4017	471807.24	1347584.46	Картометрический метод	5.0	-
4018	471817.06	1347563.08	Картометрический метод	5.0	-
4019	471809.14	1347559.08	Картометрический метод	5.0	-

2. Сведения о характерных точках границ объекта					
Обозначение характерных точек границ	Координаты, м		Метод определения координат характерной точки	Средняя квадратическая погрешность положения характерной точки (Mt), м	Описание обозначения точки на местности (при наличии)
	X	Y			
1	2	3	4	5	6
4020	471816.58	1347543.42	Картометрический метод	5.0	-
4021	471820.38	1347535.89	Картометрический метод	5.0	-
4022	471811.10	1347530.76	Картометрический метод	5.0	-
4023	471797.22	1347523.20	Картометрический метод	5.0	-
4024	471793.86	1347521.37	Картометрический метод	5.0	-
4025	471770.21	1347509.18	Картометрический метод	5.0	-
4026	471774.69	1347491.82	Картометрический метод	5.0	-
4027	471760.28	1347485.85	Картометрический метод	5.0	-
4028	471750.32	1347506.85	Картометрический метод	5.0	-
4029	471744.66	1347518.77	Картометрический метод	5.0	-
4030	471719.00	1347561.63	Картометрический метод	5.0	-
4031	471734.06	1347570.80	Картометрический метод	5.0	-
4032	471721.06	1347596.86	Картометрический метод	5.0	-
4033	471712.00	1347615.84	Картометрический метод	5.0	-
4034	471716.42	1347620.97	Картометрический метод	5.0	-
4035	471750.32	1347635.97	Картометрический метод	5.0	-
4036	471755.25	1347638.15	Картометрический метод	5.0	-
4037	471778.88	1347647.57	Картометрический метод	5.0	-
4038	471782.91	1347644.16	Картометрический метод	5.0	-
4039	471790.33	1347625.70	Картометрический метод	5.0	-
4012	471792.23	1347621.12	Картометрический метод	5.0	-
4040	471709.50	1347621.51	Картометрический метод	5.0	-
4041	471685.78	1347606.23	Картометрический метод	5.0	-
4042	471683.99	1347609.45	Картометрический метод	5.0	-
4043	471676.61	1347622.68	Картометрический метод	5.0	-
4044	471680.18	1347625.16	Картометрический метод	5.0	-

2. Сведения о характерных точках границ объекта					
Обозначение характерных точек границ	Координаты, м		Метод определения координат характерной точки	Средняя квадратическая погрешность положения характерной точки (Mt), м	Описание обозначения точки на местности (при наличии)
	X	Y			
1	2	3	4	5	6
4045	471698.41	1347642.80	Картометрический метод	5.0	-
4046	471707.37	1347625.59	Картометрический метод	5.0	-
4040	471709.50	1347621.51	Картометрический метод	5.0	-
4047	472064.07	1356971.07	Картометрический метод	5.0	-
4048	472030.36	1356949.54	Картометрический метод	5.0	-
4049	472043.81	1356928.47	Картометрический метод	5.0	-
4050	472045.09	1356929.29	Картометрический метод	5.0	-
4051	472077.53	1356950.00	Картометрический метод	5.0	-
4047	472064.07	1356971.07	Картометрический метод	5.0	-
4052	472179.55	1356720.07	Картометрический метод	5.0	-
4053	472171.81	1356708.23	Картометрический метод	5.0	-
4054	472171.82	1356708.22	Картометрический метод	5.0	-
4055	472199.67	1356695.06	Картометрический метод	5.0	-
4056	472210.11	1356690.13	Картометрический метод	5.0	-
4057	472235.25	1356678.56	Картометрический метод	5.0	-
4058	472243.52	1356679.22	Картометрический метод	5.0	-
4059	472253.44	1356689.14	Картометрический метод	5.0	-
4060	472257.40	1356699.83	Картометрический метод	5.0	-
4061	472249.92	1356705.47	Картометрический метод	5.0	-
4062	472242.44	1356711.11	Картометрический метод	5.0	-
4063	472224.17	1356724.89	Картометрический метод	5.0	-
4064	472215.19	1356730.73	Картометрический метод	5.0	-
4065	472211.10	1356733.97	Картометрический метод	5.0	-
4066	472202.43	1356740.82	Картометрический метод	5.0	-
4067	472196.61	1356745.80	Картометрический метод	5.0	-
4068	472195.87	1356744.68	Картометрический метод	5.0	-

2. Сведения о характерных точках границ объекта					
Обозначение характерных точек границ	Координаты, м		Метод определения координат характерной точки	Средняя квадратическая погрешность положения характерной точки (Mt), м	Описание обозначения точки на местности (при наличии)
	X	Y			
1	2	3	4	5	6
4069	472179.80	1356720.42	Картометрический метод	5.0	-
4052	472179.55	1356720.07	Картометрический метод	5.0	-
4070	473437.78	1354783.03	Картометрический метод	5.0	-
4071	473405.76	1354830.90	Картометрический метод	5.0	-
4072	473405.76	1354830.90	Картометрический метод	5.0	-
4073	473361.34	1354888.13	Картометрический метод	5.0	-
4074	473348.79	1354904.30	Картометрический метод	5.0	-
4075	473309.91	1354941.36	Картометрический метод	5.0	-
4076	473309.90	1354941.35	Картометрический метод	5.0	-
4077	473296.16	1354921.39	Картометрический метод	5.0	-
4078	473296.10	1354921.30	Картометрический метод	5.0	-
4079	473296.10	1354921.30	Картометрический метод	5.0	-
4080	473298.26	1354919.22	Картометрический метод	5.0	-
4081	473313.06	1354904.97	Картометрический метод	5.0	-
4082	473321.60	1354912.89	Картометрический метод	5.0	-
4083	473340.55	1354891.91	Картометрический метод	5.0	-
4084	473333.76	1354887.11	Картометрический метод	5.0	-
4085	473351.37	1354866.87	Картометрический метод	5.0	-
4086	473344.72	1354860.45	Картометрический метод	5.0	-
4087	473347.19	1354855.99	Картометрический метод	5.0	-
4088	473305.30	1354811.45	Картометрический метод	5.0	-
4089	473301.77	1354800.65	Картометрический метод	5.0	-
4090	473302.70	1354799.54	Картометрический метод	5.0	-
4091	473297.50	1354794.79	Картометрический метод	5.0	-
4092	473293.35	1354791.00	Картометрический метод	5.0	-
4093	473273.71	1354773.06	Картометрический метод	5.0	-

2. Сведения о характерных точках границ объекта					
Обозначение характерных точек границ	Координаты, м		Метод определения координат характерной точки	Средняя квадратическая погрешность положения характерной точки (Mt), м	Описание обозначения точки на местности (при наличии)
	X	Y			
1	2	3	4	5	6
4094	473280.07	1354762.17	Картометрический метод	5.0	-
4095	473282.99	1354750.25	Картометрический метод	5.0	-
4096	473290.47	1354735.54	Картометрический метод	5.0	-
4097	473296.50	1354727.51	Картометрический метод	5.0	-
4098	473301.56	1354723.80	Картометрический метод	5.0	-
4099	473309.45	1354718.00	Картометрический метод	5.0	-
4100	473325.68	1354708.30	Картометрический метод	5.0	-
4101	473342.71	1354702.25	Картометрический метод	5.0	-
4102	473424.01	1354738.72	Картометрический метод	5.0	-
4103	473417.72	1354743.94	Картометрический метод	5.0	-
4104	473409.95	1354760.52	Картометрический метод	5.0	-
4105	473408.43	1354764.60	Картометрический метод	5.0	-
4106	473420.10	1354771.21	Картометрический метод	5.0	-
4070	473437.78	1354783.03	Картометрический метод	5.0	-
4107	473622.87	1351920.66	Картометрический метод	5.0	-
4108	473553.26	1351872.98	Картометрический метод	5.0	-
4109	473549.18	1351877.38	Картометрический метод	5.0	-
4110	473541.95	1351871.02	Картометрический метод	5.0	-
4111	473544.91	1351867.27	Картометрический метод	5.0	-
4112	473524.97	1351853.61	Картометрический метод	5.0	-
4113	473518.71	1351860.03	Картометрический метод	5.0	-
4114	473515.22	1351846.93	Картометрический метод	5.0	-
4115	473508.20	1351842.12	Картометрический метод	5.0	-
4116	473510.25	1351828.28	Картометрический метод	5.0	-
4117	473508.28	1351820.90	Картометрический метод	5.0	-
4118	473502.48	1351799.14	Картометрический метод	5.0	-

2. Сведения о характерных точках границ объекта					
Обозначение характерных точек границ	Координаты, м		Метод определения координат характерной точки	Средняя квадратическая погрешность положения характерной точки (Mt), м	Описание обозначения точки на местности (при наличии)
	X	Y			
1	2	3	4	5	6
4119	473509.60	1351779.46	Картометрический метод	5.0	-
4120	473516.76	1351784.37	Картометрический метод	5.0	-
4121	473517.98	1351776.15	Картометрический метод	5.0	-
4122	473469.52	1351742.96	Картометрический метод	5.0	-
4123	473466.18	1351750.94	Картометрический метод	5.0	-
4124	473464.79	1351756.67	Картометрический метод	5.0	-
4125	473469.31	1351770.52	Картометрический метод	5.0	-
4126	473462.28	1351816.62	Картометрический метод	5.0	-
4127	473469.35	1351818.04	Картометрический метод	5.0	-
4128	473466.35	1351839.62	Картометрический метод	5.0	-
4129	473476.92	1351841.35	Картометрический метод	5.0	-
4130	473474.88	1351854.41	Картометрический метод	5.0	-
4131	473472.98	1351866.61	Картометрический метод	5.0	-
4132	473467.04	1351865.56	Картометрический метод	5.0	-
4133	473465.73	1351873.93	Картометрический метод	5.0	-
4134	473451.22	1351871.18	Картометрический метод	5.0	-
4135	473450.58	1351874.09	Картометрический метод	5.0	-
4136	473452.92	1351899.35	Картометрический метод	5.0	-
4137	473449.75	1351927.53	Картометрический метод	5.0	-
4138	473376.98	1351923.88	Картометрический метод	5.0	-
4139	473371.77	1351923.63	Картометрический метод	5.0	-
4140	473363.62	1351915.83	Картометрический метод	5.0	-
4141	473344.68	1351897.70	Картометрический метод	5.0	-
4142	473349.44	1351867.94	Картометрический метод	5.0	-
4143	473345.07	1351815.15	Картометрический метод	5.0	-
4144	473338.33	1351769.51	Картометрический метод	5.0	-

2. Сведения о характерных точках границ объекта					
Обозначение характерных точек границ	Координаты, м		Метод определения координат характерной точки	Средняя квадратическая погрешность положения характерной точки (Mt), м	Описание обозначения точки на местности (при наличии)
	X	Y			
1	2	3	4	5	6
4145	473336.11	1351763.17	Картометрический метод	5.0	-
4146	473334.00	1351757.14	Картометрический метод	5.0	-
4147	473323.44	1351738.61	Картометрический метод	5.0	-
4148	473313.56	1351709.61	Картометрический метод	5.0	-
4149	473281.40	1351681.98	Картометрический метод	5.0	-
4150	473300.11	1351695.15	Картометрический метод	5.0	-
4151	473291.85	1351670.19	Картометрический метод	5.0	-
4152	473284.06	1351666.59	Картометрический метод	5.0	-
4153	473253.21	1351652.33	Картометрический метод	5.0	-
4154	473253.19	1351652.32	Картометрический метод	5.0	-
4155	473247.85	1351651.23	Картометрический метод	5.0	-
4156	473245.68	1351633.56	Картометрический метод	5.0	-
4157	473262.42	1351612.26	Картометрический метод	5.0	-
4158	473266.32	1351606.95	Картометрический метод	5.0	-
4159	473267.87	1351604.85	Картометрический метод	5.0	-
4160	473340.43	1351506.06	Картометрический метод	5.0	-
4161	473448.38	1351570.62	Картометрический метод	5.0	-
4162	473531.58	1351629.23	Картометрический метод	5.0	-
4163	473579.09	1351662.69	Картометрический метод	5.0	-
4164	473609.77	1351685.85	Картометрический метод	5.0	-
4165	473655.82	1351720.61	Картометрический метод	5.0	-
4166	473630.95	1351758.24	Картометрический метод	5.0	-
4167	473606.52	1351795.21	Картометрический метод	5.0	-
4168	473589.93	1351820.30	Картометрический метод	5.0	-
4169	473587.60	1351823.83	Картометрический метод	5.0	-
4170	473628.30	1351851.70	Картометрический метод	5.0	-

2. Сведения о характерных точках границ объекта					
Обозначение характерных точек границ	Координаты, м		Метод определения координат характерной точки	Средняя квадратическая погрешность положения характерной точки (Mt), м	Описание обозначения точки на местности (при наличии)
	X	Y			
1	2	3	4	5	6
4171	473655.95	1351870.64	Картометрический метод	5.0	-
4172	473688.94	1351893.23	Картометрический метод	5.0	-
4173	473695.03	1351897.40	Картометрический метод	5.0	-
4174	473633.35	1351917.28	Картометрический метод	5.0	-
4107	473622.87	1351920.66	Картометрический метод	5.0	-
4175	473446.25	1354259.00	Картометрический метод	5.0	-
4176	473427.04	1354231.53	Картометрический метод	5.0	-
4177	473437.46	1354219.86	Картометрический метод	5.0	-
4178	473440.44	1354200.41	Картометрический метод	5.0	-
4179	473373.71	1354133.34	Картометрический метод	5.0	-
4180	473345.88	1354133.80	Картометрический метод	5.0	-
4181	473331.29	1354134.04	Картометрический метод	5.0	-
4182	473313.63	1354130.26	Картометрический метод	5.0	-
4183	473202.85	1354106.57	Картометрический метод	5.0	-
4184	473182.70	1354089.30	Картометрический метод	5.0	-
4185	473122.92	1354089.74	Картометрический метод	5.0	-
4186	473113.16	1354076.04	Картометрический метод	5.0	-
4187	473155.06	1353938.48	Картометрический метод	5.0	-
4188	473159.89	1353922.62	Картометрический метод	5.0	-
4189	473304.88	1353953.55	Картометрический метод	5.0	-
4190	473285.31	1354046.80	Картометрический метод	5.0	-
4191	473417.09	1354056.11	Картометрический метод	5.0	-
4192	473434.93	1354060.16	Картометрический метод	5.0	-
4193	473506.72	1353990.12	Картометрический метод	5.0	-
4194	473533.15	1353964.33	Картометрический метод	5.0	-
4195	473578.91	1353919.68	Картометрический метод	5.0	-

2. Сведения о характерных точках границ объекта					
Обозначение характерных точек границ	Координаты, м		Метод определения координат характерной точки	Средняя квадратическая погрешность положения характерной точки (Mt), м	Описание обозначения точки на местности (при наличии)
	X	Y			
1	2	3	4	5	6
4196	473603.06	1353900.98	Картометрический метод	5.0	-
4197	473604.36	1353902.70	Картометрический метод	5.0	-
4198	473605.17	1353903.77	Картометрический метод	5.0	-
4199	473626.66	1353932.18	Картометрический метод	5.0	-
4200	473632.71	1353940.17	Картометрический метод	5.0	-
4201	473633.67	1353954.75	Картометрический метод	5.0	-
4202	473647.47	1353972.69	Картометрический метод	5.0	-
4203	473669.69	1354006.12	Картометрический метод	5.0	-
4204	473673.39	1354011.69	Картометрический метод	5.0	-
4205	473678.08	1354020.42	Картометрический метод	5.0	-
4206	473698.28	1354054.87	Картометрический метод	5.0	-
4207	473732.03	1354164.84	Картометрический метод	5.0	-
4208	473699.96	1354173.48	Картометрический метод	5.0	-
4209	473590.07	1354208.18	Картометрический метод	5.0	-
4210	473579.47	1354193.67	Картометрический метод	5.0	-
4211	473562.06	1354190.61	Картометрический метод	5.0	-
4212	473548.31	1354193.97	Картометрический метод	5.0	-
4213	473539.39	1354207.00	Картометрический метод	5.0	-
4214	473538.48	1354230.28	Картометрический метод	5.0	-
4215	473533.91	1354239.48	Картометрический метод	5.0	-
4216	473497.29	1354236.36	Картометрический метод	5.0	-
4217	473463.55	1354268.02	Картометрический метод	5.0	-
4175	473446.25	1354259.00	Картометрический метод	5.0	-
4218	473753.34	1354202.78	Картометрический метод	5.0	-
4219	473742.17	1354161.94	Картометрический метод	5.0	-
4220	473744.02	1354161.45	Картометрический метод	5.0	-

2. Сведения о характерных точках границ объекта					
Обозначение характерных точек границ	Координаты, м		Метод определения координат характерной точки	Средняя квадратическая погрешность положения характерной точки (Mt), м	Описание обозначения точки на местности (при наличии)
	X	Y			
1	2	3	4	5	6
4221	473745.43	1354161.08	Картометрический метод	5.0	-
4222	473729.99	1354110.12	Картометрический метод	5.0	-
4223	473727.94	1354103.36	Картометрический метод	5.0	-
4224	473726.09	1354097.26	Картометрический метод	5.0	-
4225	473726.09	1354097.26	Картометрический метод	5.0	-
4226	473738.26	1354093.28	Картометрический метод	5.0	-
4227	473745.31	1354090.97	Картометрический метод	5.0	-
4228	473748.18	1354092.37	Картометрический метод	5.0	-
4229	473760.50	1354093.38	Картометрический метод	5.0	-
4230	473764.30	1354107.38	Картометрический метод	5.0	-
4231	473771.33	1354106.30	Картометрический метод	5.0	-
4232	473772.73	1354106.08	Картометрический метод	5.0	-
4233	473784.42	1354150.83	Картометрический метод	5.0	-
4234	473787.42	1354162.05	Картометрический метод	5.0	-
4235	473796.27	1354195.08	Картометрический метод	5.0	-
4236	473754.31	1354206.32	Картометрический метод	5.0	-
4237	473753.35	1354202.82	Картометрический метод	5.0	-
4218	473753.34	1354202.78	Картометрический метод	5.0	-
4238	473797.18	1354904.35	Картометрический метод	5.0	-
4239	473761.47	1354872.41	Картометрический метод	5.0	-
4240	473792.08	1354838.18	Картометрический метод	5.0	-
4241	473827.80	1354870.11	Картометрический метод	5.0	-
4238	473797.18	1354904.35	Картометрический метод	5.0	-
4242	473845.60	1355041.96	Картометрический метод	5.0	-
4243	473831.64	1355032.44	Картометрический метод	5.0	-
4244	473835.60	1355026.63	Картометрический метод	5.0	-

2. Сведения о характерных точках границ объекта					
Обозначение характерных точек границ	Координаты, м		Метод определения координат характерной точки	Средняя квадратическая погрешность положения характерной точки (Mt), м	Описание обозначения точки на местности (при наличии)
	X	Y			
1	2	3	4	5	6
4245	473854.18	1354999.40	Картометрический метод	5.0	-
4246	473861.71	1355004.54	Картометрический метод	5.0	-
4247	473867.81	1355008.70	Картометрический метод	5.0	-
4248	473871.81	1355011.43	Картометрический метод	5.0	-
4249	473860.37	1355025.89	Картометрический метод	5.0	-
4242	473845.60	1355041.96	Картометрический метод	5.0	-
4250	473936.89	1350186.90	Картометрический метод	5.0	-
4251	473922.30	1350202.01	Картометрический метод	5.0	-
4252	473935.97	1350213.04	Картометрический метод	5.0	-
4253	473866.34	1350297.85	Картометрический метод	5.0	-
4254	473899.32	1350331.07	Картометрический метод	5.0	-
4255	473865.18	1350378.61	Картометрический метод	5.0	-
4256	473853.41	1350370.51	Картометрический метод	5.0	-
4257	473846.55	1350365.19	Картометрический метод	5.0	-
4258	473838.05	1350358.59	Картометрический метод	5.0	-
4259	473827.23	1350426.41	Картометрический метод	5.0	-
4260	473855.66	1350465.14	Картометрический метод	5.0	-
4261	473850.70	1350504.83	Картометрический метод	5.0	-
4262	473808.81	1350503.77	Картометрический метод	5.0	-
4263	473805.83	1350509.83	Картометрический метод	5.0	-
4264	473793.90	1350503.40	Картометрический метод	5.0	-
4265	473775.78	1350502.94	Картометрический метод	5.0	-
4266	473758.53	1350494.32	Картометрический метод	5.0	-
4267	473748.35	1350490.59	Картометрический метод	5.0	-
4268	473729.42	1350485.31	Картометрический метод	5.0	-
4269	473704.86	1350483.16	Картометрический метод	5.0	-

2. Сведения о характерных точках границ объекта					
Обозначение характерных точек границ	Координаты, м		Метод определения координат характерной точки	Средняя квадратическая погрешность положения характерной точки (Mt), м	Описание обозначения точки на местности (при наличии)
	X	Y			
1	2	3	4	5	6
4270	473694.10	1350486.17	Картометрический метод	5.0	-
4271	473687.01	1350492.49	Картометрический метод	5.0	-
4272	473718.32	1350501.87	Картометрический метод	5.0	-
4273	473726.16	1350514.42	Картометрический метод	5.0	-
4274	473723.33	1350517.11	Картометрический метод	5.0	-
4275	473722.12	1350518.31	Картометрический метод	5.0	-
4276	473722.04	1350518.39	Картометрический метод	5.0	-
4277	473715.25	1350557.67	Картометрический метод	5.0	-
4278	473700.73	1350571.16	Картометрический метод	5.0	-
4279	473669.94	1350643.92	Картометрический метод	5.0	-
4280	473693.17	1350670.56	Картометрический метод	5.0	-
4281	473684.63	1350688.71	Картометрический метод	5.0	-
4282	473663.06	1350677.62	Картометрический метод	5.0	-
4283	473625.00	1350658.06	Картометрический метод	5.0	-
4284	473606.44	1350652.14	Картометрический метод	5.0	-
4285	473608.98	1350639.15	Картометрический метод	5.0	-
4286	473603.71	1350636.77	Картометрический метод	5.0	-
4287	473599.86	1350635.04	Картометрический метод	5.0	-
4288	473595.50	1350649.43	Картометрический метод	5.0	-
4289	473599.86	1350635.04	Картометрический метод	5.0	-
4290	473593.85	1350632.33	Картометрический метод	5.0	-
4291	473565.59	1350619.57	Картометрический метод	5.0	-
4292	473583.54	1350560.70	Картометрический метод	5.0	-
4293	473586.88	1350549.77	Картометрический метод	5.0	-
4294	473637.02	1350561.89	Картометрический метод	5.0	-
4295	473665.60	1350489.40	Картометрический метод	5.0	-

2. Сведения о характерных точках границ объекта					
Обозначение характерных точек границ	Координаты, м		Метод определения координат характерной точки	Средняя квадратическая погрешность положения характерной точки (Mt), м	Описание обозначения точки на местности (при наличии)
	X	Y			
1	2	3	4	5	6
4296	473696.06	1350457.02	Картометрический метод	5.0	-
4297	473716.28	1350411.87	Картометрический метод	5.0	-
4298	473707.34	1350405.72	Картометрический метод	5.0	-
4299	473719.72	1350409.29	Картометрический метод	5.0	-
4300	473727.97	1350414.93	Картометрический метод	5.0	-
4301	473737.55	1350396.70	Картометрический метод	5.0	-
4302	473715.99	1350385.29	Картометрический метод	5.0	-
4303	473715.99	1350385.28	Картометрический метод	5.0	-
4304	473727.51	1350363.59	Картометрический метод	5.0	-
4305	473722.09	1350360.77	Картометрический метод	5.0	-
4306	473727.60	1350347.03	Картометрический метод	5.0	-
4307	473745.20	1350354.86	Картометрический метод	5.0	-
4308	473761.03	1350299.32	Картометрический метод	5.0	-
4309	473775.93	1350264.24	Картометрический метод	5.0	-
4310	473811.94	1350211.85	Картометрический метод	5.0	-
4311	473808.91	1350208.52	Картометрический метод	5.0	-
4312	473797.83	1350200.36	Картометрический метод	5.0	-
4313	473819.44	1350168.70	Картометрический метод	5.0	-
4314	473822.74	1350171.46	Картометрический метод	5.0	-
4315	473840.73	1350151.41	Картометрический метод	5.0	-
4316	473848.21	1350159.08	Картометрический метод	5.0	-
4317	473874.26	1350121.18	Картометрический метод	5.0	-
4318	473877.10	1350119.10	Картометрический метод	5.0	-
4319	473933.87	1350166.27	Картометрический метод	5.0	-
4320	473924.82	1350175.34	Картометрический метод	5.0	-
4321	473936.89	1350186.90	Картометрический метод	5.0	-

2. Сведения о характерных точках границ объекта					
Обозначение характерных точек границ	Координаты, м		Метод определения координат характерной точки	Средняя квадратическая погрешность положения характерной точки (Mt), м	Описание обозначения точки на местности (при наличии)
	X	Y			
1	2	3	4	5	6
4250	473936.89	1350186.90	Картометрический метод	5.0	-
4322	473956.36	1354123.99	Картометрический метод	5.0	-
4323	473953.90	1354113.56	Картометрический метод	5.0	-
4324	473975.12	1354109.68	Картометрический метод	5.0	-
4325	473983.30	1354148.48	Картометрический метод	5.0	-
4326	473984.97	1354156.38	Картометрический метод	5.0	-
4327	473964.63	1354159.82	Картометрический метод	5.0	-
4328	473964.33	1354158.11	Картометрический метод	5.0	-
4329	473964.13	1354157.01	Картометрический метод	5.0	-
4322	473956.36	1354123.99	Картометрический метод	5.0	-
4330	473981.41	1353546.35	Картометрический метод	5.0	-
4331	473943.57	1353532.93	Картометрический метод	5.0	-
4332	473944.91	1353530.05	Картометрический метод	5.0	-
4333	473949.01	1353531.69	Картометрический метод	5.0	-
4334	473950.78	1353525.93	Картометрический метод	5.0	-
4335	473972.13	1353533.42	Картометрический метод	5.0	-
4336	473975.21	1353525.46	Картометрический метод	5.0	-
4337	473983.93	1353529.78	Картометрический метод	5.0	-
4338	473983.96	1353529.79	Картометрический метод	5.0	-
4339	473988.33	1353531.94	Картометрический метод	5.0	-
4340	473991.35	1353525.66	Картометрический метод	5.0	-
4341	474001.74	1353515.43	Картометрический метод	5.0	-
4342	473989.36	1353532.45	Картометрический метод	5.0	-
4343	473985.63	1353537.58	Картометрический метод	5.0	-
4330	473981.41	1353546.35	Картометрический метод	5.0	-
4344	473977.50	1354232.02	Картометрический метод	5.0	-

2. Сведения о характерных точках границ объекта					
Обозначение характерных точек границ	Координаты, м		Метод определения координат характерной точки	Средняя квадратическая погрешность положения характерной точки (Mt), м	Описание обозначения точки на местности (при наличии)
	X	Y			
1	2	3	4	5	6
4345	473975.56	1354221.15	Картометрический метод	5.0	-
4346	474009.24	1354215.15	Картометрический метод	5.0	-
4347	474034.30	1354210.68	Картометрический метод	5.0	-
4348	474056.44	1354256.26	Картометрический метод	5.0	-
4349	474023.98	1354265.26	Картометрический метод	5.0	-
4350	473985.33	1354275.99	Картометрический метод	5.0	-
4351	473980.16	1354246.98	Картометрический метод	5.0	-
4352	473980.14	1354246.84	Картометрический метод	5.0	-
4344	473977.50	1354232.02	Картометрический метод	5.0	-
4353	474026.06	1354156.57	Картометрический метод	5.0	-
4354	473999.97	1354100.90	Картометрический метод	5.0	-
4355	474016.94	1354092.04	Картометрический метод	5.0	-
4356	474036.54	1354081.81	Картометрический метод	5.0	-
4357	474037.94	1354084.93	Картометрический метод	5.0	-
4358	474053.34	1354072.16	Картометрический метод	5.0	-
4359	474064.42	1354086.97	Картометрический метод	5.0	-
4360	474072.51	1354097.78	Картометрический метод	5.0	-
4361	474075.77	1354102.14	Картометрический метод	5.0	-
4362	474055.56	1354124.27	Картометрический метод	5.0	-
4363	474039.81	1354141.52	Картометрический метод	5.0	-
4353	474026.06	1354156.57	Картометрический метод	5.0	-
4364	474119.23	1354205.47	Картометрический метод	5.0	-
4365	474116.68	1354210.22	Картометрический метод	5.0	-
4366	474118.17	1354217.53	Картометрический метод	5.0	-
4367	474120.58	1354229.31	Картометрический метод	5.0	-
4368	474124.14	1354240.91	Картометрический метод	5.0	-

2. Сведения о характерных точках границ объекта					
Обозначение характерных точек границ	Координаты, м		Метод определения координат характерной точки	Средняя квадратическая погрешность положения характерной точки (Mt), м	Описание обозначения точки на местности (при наличии)
	X	Y			
1	2	3	4	5	6
4369	474117.38	1354252.83	Картометрический метод	5.0	-
4370	474112.02	1354256.37	Картометрический метод	5.0	-
4371	474099.21	1354264.84	Картометрический метод	5.0	-
4372	474080.27	1354277.82	Картометрический метод	5.0	-
4373	474080.26	1354277.82	Картометрический метод	5.0	-
4374	474060.20	1354235.29	Картометрический метод	5.0	-
4375	474055.73	1354225.82	Картометрический метод	5.0	-
4376	474055.70	1354225.75	Картометрический метод	5.0	-
4377	474055.69	1354225.73	Картометрический метод	5.0	-
4378	474055.69	1354225.73	Картометрический метод	5.0	-
4379	474042.46	1354202.25	Картометрический метод	5.0	-
4380	474042.13	1354201.40	Картометрический метод	5.0	-
4381	474033.95	1354180.26	Картометрический метод	5.0	-
4382	474033.51	1354179.13	Картометрический метод	5.0	-
4383	474035.94	1354169.03	Картометрический метод	5.0	-
4384	474051.58	1354148.25	Картометрический метод	5.0	-
4385	474052.88	1354146.53	Картометрический метод	5.0	-
4386	474054.32	1354134.54	Картометрический метод	5.0	-
4387	474079.22	1354112.88	Картометрический метод	5.0	-
4388	474085.31	1354106.67	Картометрический метод	5.0	-
4389	474088.32	1354103.66	Картометрический метод	5.0	-
4390	474093.61	1354098.37	Картометрический метод	5.0	-
4391	474086.26	1354092.43	Картометрический метод	5.0	-
4392	474102.59	1354072.20	Картометрический метод	5.0	-
4393	474120.89	1354091.53	Картометрический метод	5.0	-
4394	474120.90	1354091.54	Картометрический метод	5.0	-

2. Сведения о характерных точках границ объекта					
Обозначение характерных точек границ	Координаты, м		Метод определения координат характерной точки	Средняя квадратическая погрешность положения характерной точки (Mt), м	Описание обозначения точки на местности (при наличии)
	X	Y			
1	2	3	4	5	6
4395	474127.02	1354087.57	Картометрический метод	5.0	-
4396	474129.04	1354089.12	Картометрический метод	5.0	-
4397	474140.78	1354098.15	Картометрический метод	5.0	-
4398	474150.91	1354099.67	Картометрический метод	5.0	-
4399	474150.94	1354099.68	Картометрический метод	5.0	-
4400	474158.41	1354100.80	Картометрический метод	5.0	-
4401	474173.02	1354118.34	Картометрический метод	5.0	-
4402	474192.14	1354142.81	Картометрический метод	5.0	-
4403	474192.14	1354142.81	Картометрический метод	5.0	-
4404	474174.69	1354164.79	Картометрический метод	5.0	-
4405	474165.19	1354176.83	Картометрический метод	5.0	-
4406	474165.19	1354176.83	Картометрический метод	5.0	-
4407	474162.40	1354179.70	Картометрический метод	5.0	-
4408	474155.45	1354186.85	Картометрический метод	5.0	-
4409	474153.67	1354187.85	Картометрический метод	5.0	-
4410	474153.67	1354187.85	Картометрический метод	5.0	-
4411	474148.71	1354190.63	Картометрический метод	5.0	-
4412	474146.11	1354192.08	Картометрический метод	5.0	-
4413	474132.95	1354196.56	Картометрический метод	5.0	-
4414	474121.34	1354201.54	Картометрический метод	5.0	-
4364	474119.23	1354205.47	Картометрический метод	5.0	-
4415	474153.31	1351775.52	Картометрический метод	5.0	-
4416	474078.17	1351773.40	Картометрический метод	5.0	-
4417	474079.45	1351745.68	Картометрический метод	5.0	-
4418	474080.29	1351727.36	Картометрический метод	5.0	-
4419	474080.29	1351727.36	Картометрический метод	5.0	-

2. Сведения о характерных точках границ объекта					
Обозначение характерных точек границ	Координаты, м		Метод определения координат характерной точки	Средняя квадратическая погрешность положения характерной точки (Mt), м	Описание обозначения точки на местности (при наличии)
	X	Y			
1	2	3	4	5	6
4420	474136.91	1351728.42	Картометрический метод	5.0	-
4421	474159.67	1351720.84	Картометрический метод	5.0	-
4422	474164.11	1351719.36	Картометрический метод	5.0	-
4423	474168.66	1351717.84	Картометрический метод	5.0	-
4424	474177.36	1351717.98	Картометрический метод	5.0	-
4425	474202.85	1351723.09	Картометрический метод	5.0	-
4426	474195.08	1351762.33	Картометрический метод	5.0	-
4427	474178.08	1351761.75	Картометрический метод	5.0	-
4428	474153.31	1351775.52	Картометрический метод	5.0	-
4415	474153.31	1351775.52	Картометрический метод	5.0	-
4429	474267.33	1351642.99	Картометрический метод	5.0	-
4430	474226.73	1351650.12	Картометрический метод	5.0	-
4431	474194.14	1351655.84	Картометрический метод	5.0	-
4432	474132.60	1351666.64	Картометрический метод	5.0	-
4433	474123.14	1351668.30	Картометрический метод	5.0	-
4434	474086.71	1351681.12	Картометрический метод	5.0	-
4435	474047.27	1351692.37	Картометрический метод	5.0	-
4436	474063.03	1351687.38	Картометрический метод	5.0	-
4437	474037.78	1351665.76	Картометрический метод	5.0	-
4438	474032.68	1351668.30	Картометрический метод	5.0	-
4439	474023.70	1351672.78	Картометрический метод	5.0	-
4440	474023.21	1351671.42	Картометрический метод	5.0	-
4441	474000.38	1351680.75	Картометрический метод	5.0	-
4442	473993.17	1351683.70	Картометрический метод	5.0	-
4443	473985.51	1351686.83	Картометрический метод	5.0	-
4444	473973.54	1351655.36	Картометрический метод	5.0	-

2. Сведения о характерных точках границ объекта					
Обозначение характерных точек границ	Координаты, м		Метод определения координат характерной точки	Средняя квадратическая погрешность положения характерной точки (Mt), м	Описание обозначения точки на местности (при наличии)
	X	Y			
1	2	3	4	5	6
4445	473982.93	1351652.27	Картометрический метод	5.0	-
4446	473995.75	1351648.04	Картометрический метод	5.0	-
4447	473985.05	1351619.02	Картометрический метод	5.0	-
4448	473978.56	1351621.24	Картометрический метод	5.0	-
4449	473947.05	1351535.29	Картометрический метод	5.0	-
4450	473963.55	1351529.34	Картометрический метод	5.0	-
4451	473947.01	1351535.17	Картометрический метод	5.0	-
4452	473936.12	1351505.49	Картометрический метод	5.0	-
4453	473953.77	1351500.29	Картометрический метод	5.0	-
4454	473936.11	1351505.45	Картометрический метод	5.0	-
4455	473923.47	1351470.97	Картометрический метод	5.0	-
4456	473929.61	1351468.76	Картометрический метод	5.0	-
4457	473920.37	1351443.72	Картометрический метод	5.0	-
4458	473914.29	1351445.91	Картометрический метод	5.0	-
4459	473871.80	1351330.02	Картометрический метод	5.0	-
4460	473852.46	1351277.25	Картометрический метод	5.0	-
4461	473853.49	1351253.99	Картометрический метод	5.0	-
4462	473857.47	1351164.29	Картометрический метод	5.0	-
4463	473853.96	1351154.87	Картометрический метод	5.0	-
4464	473837.56	1351112.49	Картометрический метод	5.0	-
4465	473888.85	1351092.64	Картометрический метод	5.0	-
4466	473946.01	1351087.92	Картометрический метод	5.0	-
4467	473956.55	1351115.17	Картометрический метод	5.0	-
4468	473960.03	1351124.55	Картометрический метод	5.0	-
4469	473976.60	1351166.92	Картометрический метод	5.0	-
4470	473978.11	1351166.34	Картометрический метод	5.0	-

2. Сведения о характерных точках границ объекта					
Обозначение характерных точек границ	Координаты, м		Метод определения координат характерной точки	Средняя квадратическая погрешность положения характерной точки (Mt), м	Описание обозначения точки на местности (при наличии)
	X	Y			
1	2	3	4	5	6
4471	473994.00	1351160.18	Картометрический метод	5.0	-
4472	474027.42	1351147.24	Картометрический метод	5.0	-
4473	474027.49	1351147.21	Картометрический метод	5.0	-
4474	474027.78	1351147.10	Картометрический метод	5.0	-
4475	474079.06	1351127.24	Картометрический метод	5.0	-
4476	474088.19	1351124.33	Картометрический метод	5.0	-
4477	474103.46	1351180.25	Картометрический метод	5.0	-
4478	474103.84	1351181.65	Картометрический метод	5.0	-
4479	474105.35	1351187.18	Картометрический метод	5.0	-
4480	474117.10	1351182.20	Картометрический метод	5.0	-
4481	474117.75	1351181.92	Картометрический метод	5.0	-
4482	474122.79	1351179.78	Картометрический метод	5.0	-
4483	474124.00	1351179.27	Картометрический метод	5.0	-
4484	474125.87	1351187.06	Картометрический метод	5.0	-
4485	474125.90	1351187.14	Картометрический метод	5.0	-
4486	474137.20	1351234.32	Картометрический метод	5.0	-
4487	474132.02	1351236.55	Картометрический метод	5.0	-
4488	474125.02	1351239.59	Картометрический метод	5.0	-
4489	474120.23	1351241.67	Картометрический метод	5.0	-
4490	474121.15	1351245.05	Картометрический метод	5.0	-
4491	474122.87	1351251.35	Картометрический метод	5.0	-
4492	474116.26	1351260.61	Картометрический метод	5.0	-
4493	474115.08	1351275.19	Картометрический метод	5.0	-
4494	474115.07	1351275.19	Картометрический метод	5.0	-
4495	474090.62	1351277.83	Картометрический метод	5.0	-
4496	474087.60	1351286.34	Картометрический метод	5.0	-

2. Сведения о характерных точках границ объекта					
Обозначение характерных точек границ	Координаты, м		Метод определения координат характерной точки	Средняя квадратическая погрешность положения характерной точки (Mt), м	Описание обозначения точки на местности (при наличии)
	X	Y			
1	2	3	4	5	6
4497	474083.47	1351297.97	Картометрический метод	5.0	-
4498	474070.29	1351326.35	Картометрический метод	5.0	-
4499	474106.23	1351339.72	Картометрический метод	5.0	-
4500	474109.73	1351341.00	Картометрический метод	5.0	-
4501	474107.78	1351364.96	Картометрический метод	5.0	-
4502	474107.66	1351366.45	Картометрический метод	5.0	-
4503	474107.66	1351366.45	Картометрический метод	5.0	-
4504	474123.32	1351431.27	Картометрический метод	5.0	-
4505	474123.33	1351431.29	Картометрический метод	5.0	-
4506	474126.84	1351445.82	Картометрический метод	5.0	-
4507	474132.30	1351466.72	Картометрический метод	5.0	-
4508	474134.06	1351466.02	Картометрический метод	5.0	-
4509	474136.50	1351473.92	Картометрический метод	5.0	-
4510	474138.60	1351479.79	Картометрический метод	5.0	-
4511	474141.19	1351496.67	Картометрический метод	5.0	-
4512	474140.22	1351497.05	Картометрический метод	5.0	-
4513	474142.71	1351506.58	Картометрический метод	5.0	-
4514	474148.08	1351527.16	Картометрический метод	5.0	-
4515	474155.91	1351557.13	Картометрический метод	5.0	-
4516	474157.93	1351564.88	Картометрический метод	5.0	-
4517	474164.07	1351564.14	Картометрический метод	5.0	-
4518	474168.73	1351584.89	Картометрический метод	5.0	-
4519	474210.95	1351570.62	Картометрический метод	5.0	-
4520	474214.69	1351567.21	Картометрический метод	5.0	-
4521	474228.90	1351554.28	Картометрический метод	5.0	-
4522	474230.11	1351553.18	Картометрический метод	5.0	-

2. Сведения о характерных точках границ объекта					
Обозначение характерных точек границ	Координаты, м		Метод определения координат характерной точки	Средняя квадратическая погрешность положения характерной точки (Mt), м	Описание обозначения точки на местности (при наличии)
	X	Y			
1	2	3	4	5	6
4523	474217.50	1351513.27	Картометрический метод	5.0	-
4524	474225.47	1351511.72	Картометрический метод	5.0	-
4525	474247.10	1351509.55	Картометрический метод	5.0	-
4526	474247.11	1351509.54	Картометрический метод	5.0	-
4527	474247.11	1351509.54	Картометрический метод	5.0	-
4528	474249.94	1351509.26	Картометрический метод	5.0	-
4529	474249.94	1351509.26	Картометрический метод	5.0	-
4530	474269.06	1351507.34	Картометрический метод	5.0	-
4531	474276.63	1351538.56	Картометрический метод	5.0	-
4532	474284.10	1351569.35	Картометрический метод	5.0	-
4533	474299.22	1351631.67	Картометрический метод	5.0	-
4534	474299.22	1351631.67	Картометрический метод	5.0	-
4535	474276.27	1351640.39	Картометрический метод	5.0	-
4536	474267.90	1351642.89	Картометрический метод	5.0	-
4429	474267.33	1351642.99	Картометрический метод	5.0	-
4537	473937.03	1351282.95	Картометрический метод	5.0	-
4538	473936.06	1351283.33	Картометрический метод	5.0	-
4539	473936.13	1351283.50	Картометрический метод	5.0	-
4540	473936.13	1351283.50	Картометрический метод	5.0	-
4541	473940.12	1351293.80	Картометрический метод	5.0	-
4542	473949.50	1351318.02	Картометрический метод	5.0	-
4543	473979.54	1351306.39	Картометрический метод	5.0	-
4544	473966.18	1351271.66	Картометрический метод	5.0	-
4537	473937.03	1351282.95	Картометрический метод	5.0	-
4545	473888.85	1351092.65	Картометрический метод	5.0	-
4546	473837.59	1351112.48	Картометрический метод	5.0	-

2. Сведения о характерных точках границ объекта					
Обозначение характерных точек границ	Координаты, м		Метод определения координат характерной точки	Средняя квадратическая погрешность положения характерной точки (Mt), м	Описание обозначения точки на местности (при наличии)
	X	Y			
1	2	3	4	5	6
4547	473891.69	1351099.97	Картометрический метод	5.0	-
4545	473888.85	1351092.65	Картометрический метод	5.0	-
4548	474294.04	1352079.18	Картометрический метод	5.0	-
4549	474294.04	1352050.84	Картометрический метод	5.0	-
4550	474353.57	1352052.76	Картометрический метод	5.0	-
4551	474353.57	1352052.76	Картометрический метод	5.0	-
4552	474354.30	1352059.92	Картометрический метод	5.0	-
4553	474354.31	1352060.08	Картометрический метод	5.0	-
4554	474354.66	1352063.49	Картометрический метод	5.0	-
4555	474349.91	1352069.07	Картометрический метод	5.0	-
4556	474334.69	1352086.96	Картометрический метод	5.0	-
4557	474309.30	1352067.83	Картометрический метод	5.0	-
4558	474302.38	1352083.00	Картометрический метод	5.0	-
4548	474294.04	1352079.18	Картометрический метод	5.0	-
4559	474436.04	1350767.54	Картометрический метод	5.0	-
4560	474407.31	1350795.15	Картометрический метод	5.0	-
4561	474411.49	1350798.07	Картометрический метод	5.0	-
4562	474408.40	1350801.53	Картометрический метод	5.0	-
4563	474400.36	1350810.16	Картометрический метод	5.0	-
4564	474378.59	1350833.47	Картометрический метод	5.0	-
4565	474364.49	1350845.46	Картометрический метод	5.0	-
4566	474361.82	1350838.07	Картометрический метод	5.0	-
4567	474361.62	1350837.51	Картометрический метод	5.0	-
4568	474356.23	1350822.58	Картометрический метод	5.0	-
4569	474356.23	1350822.58	Картометрический метод	5.0	-
4570	474355.88	1350821.60	Картометрический метод	5.0	-

2. Сведения о характерных точках границ объекта					
Обозначение характерных точек границ	Координаты, м		Метод определения координат характерной точки	Средняя квадратическая погрешность положения характерной точки (Mt), м	Описание обозначения точки на местности (при наличии)
	X	Y			
1	2	3	4	5	6
4571	474296.12	1350773.21	Картометрический метод	5.0	-
4572	474236.52	1350724.95	Картометрический метод	5.0	-
4573	474231.53	1350720.91	Картометрический метод	5.0	-
4574	474210.28	1350732.68	Картометрический метод	5.0	-
4575	474211.91	1350725.84	Картометрический метод	5.0	-
4576	474214.40	1350715.34	Картометрический метод	5.0	-
4577	474224.73	1350657.24	Картометрический метод	5.0	-
4578	474233.34	1350651.99	Картометрический метод	5.0	-
4579	474265.48	1350657.17	Картометрический метод	5.0	-
4580	474270.31	1350657.98	Картометрический метод	5.0	-
4581	474279.36	1350659.51	Картометрический метод	5.0	-
4582	474298.19	1350662.69	Картометрический метод	5.0	-
4583	474353.16	1350671.95	Картометрический метод	5.0	-
4584	474398.17	1350679.54	Картометрический метод	5.0	-
4585	474408.18	1350689.67	Картометрический метод	5.0	-
4586	474430.92	1350712.70	Картометрический метод	5.0	-
4587	474435.48	1350761.46	Картометрический метод	5.0	-
4559	474436.04	1350767.54	Картометрический метод	5.0	-
4588	474402.92	1353857.49	Картометрический метод	5.0	-
4589	474372.02	1353826.67	Картометрический метод	5.0	-
4590	474408.97	1353791.63	Картометрический метод	5.0	-
4591	474438.63	1353822.55	Картометрический метод	5.0	-
4588	474402.92	1353857.49	Картометрический метод	5.0	-
4592	474378.84	1352290.04	Картометрический метод	5.0	-
4593	474373.11	1352282.23	Картометрический метод	5.0	-
4594	474373.07	1352282.18	Картометрический метод	5.0	-

2. Сведения о характерных точках границ объекта					
Обозначение характерных точек границ	Координаты, м		Метод определения координат характерной точки	Средняя квадратическая погрешность положения характерной точки (Mt), м	Описание обозначения точки на местности (при наличии)
	X	Y			
1	2	3	4	5	6
4595	474358.93	1352294.10	Картометрический метод	5.0	-
4596	474359.05	1352294.26	Картометрический метод	5.0	-
4597	474364.05	1352301.08	Картометрический метод	5.0	-
4598	474353.68	1352308.82	Картометрический метод	5.0	-
4599	474353.68	1352308.82	Картометрический метод	5.0	-
4600	474354.29	1352313.07	Картометрический метод	5.0	-
4601	474356.85	1352331.05	Картометрический метод	5.0	-
4602	474225.24	1352452.81	Картометрический метод	5.0	-
4603	474225.24	1352452.81	Картометрический метод	5.0	-
4604	474222.25	1352454.41	Картометрический метод	5.0	-
4605	474202.40	1352421.89	Картометрический метод	5.0	-
4606	474192.55	1352429.34	Картометрический метод	5.0	-
4607	474192.55	1352429.34	Картометрический метод	5.0	-
4608	474155.58	1352452.17	Картометрический метод	5.0	-
4609	474155.42	1352452.27	Картометрический метод	5.0	-
4610	474126.65	1352447.34	Картометрический метод	5.0	-
4611	474120.35	1352446.26	Картометрический метод	5.0	-
4612	474116.95	1352445.68	Картометрический метод	5.0	-
4613	474113.02	1352445.01	Картометрический метод	5.0	-
4614	474119.57	1352440.19	Картометрический метод	5.0	-
4615	474122.23	1352438.23	Картометрический метод	5.0	-
4616	474122.63	1352437.94	Картометрический метод	5.0	-
4617	474105.35	1352438.40	Картометрический метод	5.0	-
4618	474089.66	1352427.01	Картометрический метод	5.0	-
4619	474089.65	1352427.00	Картометрический метод	5.0	-
4620	474089.02	1352426.13	Картометрический метод	5.0	-

2. Сведения о характерных точках границ объекта					
Обозначение характерных точек границ	Координаты, м		Метод определения координат характерной точки	Средняя квадратическая погрешность положения характерной точки (Mt), м	Описание обозначения точки на местности (при наличии)
	X	Y			
1	2	3	4	5	6
4621	474099.29	1352417.68	Картометрический метод	5.0	-
4622	474104.39	1352413.48	Картометрический метод	5.0	-
4623	474118.26	1352428.05	Картометрический метод	5.0	-
4624	474118.46	1352428.26	Картометрический метод	5.0	-
4625	474130.63	1352416.68	Картометрический метод	5.0	-
4626	474132.55	1352399.43	Картометрический метод	5.0	-
4627	474133.66	1352389.40	Картометрический метод	5.0	-
4628	474149.75	1352376.16	Картометрический метод	5.0	-
4629	474157.20	1352370.02	Картометрический метод	5.0	-
4630	474184.72	1352399.66	Картометрический метод	5.0	-
4631	474184.72	1352399.66	Картометрический метод	5.0	-
4632	474184.75	1352399.63	Картометрический метод	5.0	-
4633	474188.74	1352395.61	Картометрический метод	5.0	-
4634	474212.98	1352377.70	Картометрический метод	5.0	-
4635	474208.32	1352365.55	Картометрический метод	5.0	-
4636	474241.16	1352354.03	Картометрический метод	5.0	-
4637	474241.18	1352354.07	Картометрический метод	5.0	-
4638	474241.68	1352355.42	Картометрический метод	5.0	-
4639	474284.20	1352322.40	Картометрический метод	5.0	-
4640	474288.82	1352317.64	Картометрический метод	5.0	-
4641	474288.82	1352317.64	Картометрический метод	5.0	-
4642	474287.80	1352315.73	Картометрический метод	5.0	-
4643	474315.45	1352283.68	Картометрический метод	5.0	-
4644	474318.31	1352287.29	Картометрический метод	5.0	-
4645	474318.31	1352287.29	Картометрический метод	5.0	-
4646	474320.18	1352285.36	Картометрический метод	5.0	-

2. Сведения о характерных точках границ объекта					
Обозначение характерных точек границ	Координаты, м		Метод определения координат характерной точки	Средняя квадратическая погрешность положения характерной точки (Mt), м	Описание обозначения точки на местности (при наличии)
	X	Y			
1	2	3	4	5	6
4647	474301.86	1352260.72	Картометрический метод	5.0	-
4648	474329.24	1352239.62	Картометрический метод	5.0	-
4649	474331.68	1352237.74	Картометрический метод	5.0	-
4650	474331.68	1352237.74	Картометрический метод	5.0	-
4651	474352.77	1352216.12	Картометрический метод	5.0	-
4652	474362.26	1352228.02	Картометрический метод	5.0	-
4653	474362.47	1352228.54	Картометрический метод	5.0	-
4654	474373.62	1352220.47	Картометрический метод	5.0	-
4655	474395.24	1352204.83	Картометрический метод	5.0	-
4656	474396.90	1352210.74	Картометрический метод	5.0	-
4657	474391.82	1352214.53	Картометрический метод	5.0	-
4658	474377.33	1352225.24	Картометрический метод	5.0	-
4659	474383.80	1352233.57	Картометрический метод	5.0	-
4660	474397.74	1352222.54	Картометрический метод	5.0	-
4661	474400.44	1352220.40	Картометрический метод	5.0	-
4662	474414.86	1352226.16	Картометрический метод	5.0	-
4663	474431.70	1352241.90	Картометрический метод	5.0	-
4664	474431.70	1352241.90	Картометрический метод	5.0	-
4665	474452.08	1352260.96	Картометрический метод	5.0	-
4666	474426.69	1352281.86	Картометрический метод	5.0	-
4667	474410.04	1352266.75	Картометрический метод	5.0	-
4668	474410.04	1352266.75	Картометрический метод	5.0	-
4592	474378.84	1352290.04	Картометрический метод	5.0	-
4669	474496.89	1351892.00	Картометрический метод	5.0	-
4670	474466.75	1351858.35	Картометрический метод	5.0	-
4671	474467.37	1351857.66	Картометрический метод	5.0	-

2. Сведения о характерных точках границ объекта					
Обозначение характерных точек границ	Координаты, м		Метод определения координат характерной точки	Средняя квадратическая погрешность положения характерной точки (Mt), м	Описание обозначения точки на местности (при наличии)
	X	Y			
1	2	3	4	5	6
4672	474466.75	1351856.92	Картометрический метод	5.0	-
4673	474466.74	1351856.91	Картометрический метод	5.0	-
4674	474466.49	1351856.62	Картометрический метод	5.0	-
4675	474489.51	1351832.65	Картометрический метод	5.0	-
4676	474489.98	1351832.16	Картометрический метод	5.0	-
4677	474490.12	1351832.01	Картометрический метод	5.0	-
4678	474503.17	1351818.45	Картометрический метод	5.0	-
4679	474523.72	1351840.01	Картометрический метод	5.0	-
4680	474523.90	1351840.20	Картометрический метод	5.0	-
4681	474534.09	1351850.90	Картометрический метод	5.0	-
4682	474538.08	1351855.09	Картометрический метод	5.0	-
4683	474538.05	1351855.11	Картометрический метод	5.0	-
4684	474497.31	1351891.62	Картометрический метод	5.0	-
4685	474496.97	1351891.93	Картометрический метод	5.0	-
4669	474496.89	1351892.00	Картометрический метод	5.0	-
4686	474574.51	1353949.28	Картометрический метод	5.0	-
4687	474548.96	1353968.07	Картометрический метод	5.0	-
4688	474538.85	1353975.86	Картометрический метод	5.0	-
4689	474538.80	1353975.90	Картометрический метод	5.0	-
4690	474528.48	1353983.86	Картометрический метод	5.0	-
4691	474528.24	1353983.41	Картометрический метод	5.0	-
4692	474518.70	1353965.03	Картометрический метод	5.0	-
4693	474504.94	1353951.19	Картометрический метод	5.0	-
4694	474504.87	1353951.12	Картометрический метод	5.0	-
4695	474496.52	1353941.91	Картометрический метод	5.0	-
4696	474503.32	1353935.41	Картометрический метод	5.0	-

2. Сведения о характерных точках границ объекта					
Обозначение характерных точек границ	Координаты, м		Метод определения координат характерной точки	Средняя квадратическая погрешность положения характерной точки (Mt), м	Описание обозначения точки на местности (при наличии)
	X	Y			
1	2	3	4	5	6
4697	474507.45	1353931.46	Картометрический метод	5.0	-
4698	474508.78	1353930.20	Картометрический метод	5.0	-
4699	474522.85	1353916.75	Картометрический метод	5.0	-
4700	474526.23	1353913.52	Картометрический метод	5.0	-
4701	474550.41	1353888.70	Картометрический метод	5.0	-
4702	474547.57	1353878.29	Картометрический метод	5.0	-
4703	474559.88	1353882.76	Картометрический метод	5.0	-
4704	474571.30	1353882.67	Картометрический метод	5.0	-
4705	474603.20	1353925.52	Картометрический метод	5.0	-
4686	474574.51	1353949.28	Картометрический метод	5.0	-
4706	474601.05	1352193.27	Картометрический метод	5.0	-
4707	474550.45	1352223.54	Картометрический метод	5.0	-
4708	474533.47	1352233.70	Картометрический метод	5.0	-
4709	474528.52	1352222.74	Картометрический метод	5.0	-
4710	474581.63	1352180.79	Картометрический метод	5.0	-
4711	474582.03	1352180.48	Картометрический метод	5.0	-
4712	474582.02	1352180.48	Картометрический метод	5.0	-
4713	474563.25	1352177.55	Картометрический метод	5.0	-
4714	474569.76	1352132.01	Картометрический метод	5.0	-
4715	474552.91	1352129.00	Картометрический метод	5.0	-
4716	474552.73	1352129.35	Картометрический метод	5.0	-
4717	474545.39	1352143.50	Картометрический метод	5.0	-
4718	474538.59	1352139.93	Картометрический метод	5.0	-
4719	474534.72	1352147.76	Картометрический метод	5.0	-
4720	474502.40	1352163.88	Картометрический метод	5.0	-
4721	474515.16	1352202.13	Картометрический метод	5.0	-

2. Сведения о характерных точках границ объекта					
Обозначение характерных точек границ	Координаты, м		Метод определения координат характерной точки	Средняя квадратическая погрешность положения характерной точки (Mt), м	Описание обозначения точки на местности (при наличии)
	X	Y			
1	2	3	4	5	6
4722	474518.37	1352211.27	Картометрический метод	5.0	-
4723	474501.81	1352220.86	Картометрический метод	5.0	-
4724	474493.35	1352241.99	Картометрический метод	5.0	-
4725	474479.29	1352231.73	Картометрический метод	5.0	-
4726	474467.20	1352222.90	Картометрический метод	5.0	-
4727	474467.20	1352216.27	Картометрический метод	5.0	-
4728	474499.28	1352203.24	Картометрический метод	5.0	-
4729	474499.30	1352203.23	Картометрический метод	5.0	-
4730	474504.35	1352209.45	Картометрический метод	5.0	-
4731	474508.27	1352201.74	Картометрический метод	5.0	-
4732	474487.27	1352142.58	Картометрический метод	5.0	-
4733	474483.26	1352140.40	Картометрический метод	5.0	-
4734	474465.68	1352158.43	Картометрический метод	5.0	-
4735	474465.68	1352158.43	Картометрический метод	5.0	-
4736	474465.43	1352158.05	Картометрический метод	5.0	-
4737	474457.68	1352146.42	Картометрический метод	5.0	-
4738	474460.85	1352134.78	Картометрический метод	5.0	-
4739	474466.10	1352129.97	Картометрический метод	5.0	-
4740	474470.35	1352126.08	Картометрический метод	5.0	-
4741	474474.52	1352130.33	Картометрический метод	5.0	-
4742	474474.57	1352130.39	Картометрический метод	5.0	-
4743	474482.12	1352125.86	Картометрический метод	5.0	-
4744	474483.75	1352128.05	Картометрический метод	5.0	-
4745	474487.30	1352124.72	Картометрический метод	5.0	-
4746	474487.89	1352125.73	Картометрический метод	5.0	-
4747	474487.89	1352125.73	Картометрический метод	5.0	-

2. Сведения о характерных точках границ объекта					
Обозначение характерных точек границ	Координаты, м		Метод определения координат характерной точки	Средняя квадратическая погрешность положения характерной точки (Mt), м	Описание обозначения точки на местности (при наличии)
	X	Y			
1	2	3	4	5	6
4748	474517.12	1352109.58	Картометрический метод	5.0	-
4749	474523.08	1352106.10	Картометрический метод	5.0	-
4750	474524.70	1352105.15	Картометрический метод	5.0	-
4751	474534.25	1352113.27	Картометрический метод	5.0	-
4752	474535.75	1352114.54	Картометрический метод	5.0	-
4753	474542.68	1352108.81	Картометрический метод	5.0	-
4754	474539.74	1352103.48	Картометрический метод	5.0	-
4755	474540.16	1352103.25	Картометрический метод	5.0	-
4756	474567.79	1352088.05	Картометрический метод	5.0	-
4757	474592.43	1352067.51	Картометрический метод	5.0	-
4758	474600.42	1352060.85	Картометрический метод	5.0	-
4759	474600.77	1352060.55	Картометрический метод	5.0	-
4760	474603.59	1352058.11	Картометрический метод	5.0	-
4761	474625.91	1352091.56	Картометрический метод	5.0	-
4762	474630.27	1352120.20	Картометрический метод	5.0	-
4763	474629.47	1352120.29	Картометрический метод	5.0	-
4764	474620.35	1352088.58	Картометрический метод	5.0	-
4765	474611.18	1352078.00	Картометрический метод	5.0	-
4766	474558.60	1352123.58	Картометрический метод	5.0	-
4767	474616.49	1352134.11	Картометрический метод	5.0	-
4768	474624.48	1352152.71	Картометрический метод	5.0	-
4769	474634.13	1352145.55	Картометрический метод	5.0	-
4770	474634.47	1352147.76	Картометрический метод	5.0	-
4771	474635.13	1352150.08	Картометрический метод	5.0	-
4706	474601.05	1352193.27	Картометрический метод	5.0	-
4772	474761.96	1349552.54	Картометрический метод	5.0	-

2. Сведения о характерных точках границ объекта					
Обозначение характерных точек границ	Координаты, м		Метод определения координат характерной точки	Средняя квадратическая погрешность положения характерной точки (Mt), м	Описание обозначения точки на местности (при наличии)
	X	Y			
1	2	3	4	5	6
4773	474765.34	1349553.58	Картометрический метод	5.0	-
4774	474770.63	1349555.20	Картометрический метод	5.0	-
4775	474782.93	1349537.74	Картометрический метод	5.0	-
4776	474797.13	1349519.17	Картометрический метод	5.0	-
4777	474795.76	1349517.84	Картометрический метод	5.0	-
4778	474794.11	1349516.23	Картометрический метод	5.0	-
4779	474820.99	1349471.23	Картометрический метод	5.0	-
4780	474825.22	1349475.27	Картометрический метод	5.0	-
4781	474805.27	1349507.69	Картометрический метод	5.0	-
4782	474808.81	1349503.91	Картометрический метод	5.0	-
4783	474831.10	1349480.89	Картометрический метод	5.0	-
4784	474831.10	1349480.89	Картометрический метод	5.0	-
4785	474842.43	1349469.20	Картометрический метод	5.0	-
4786	474842.94	1349468.68	Картометрический метод	5.0	-
4787	474845.24	1349466.30	Картометрический метод	5.0	-
4788	474885.72	1349522.26	Картометрический метод	5.0	-
4789	474931.21	1349585.22	Картометрический метод	5.0	-
4790	474938.13	1349594.80	Картометрический метод	5.0	-
4791	474940.96	1349598.71	Картометрический метод	5.0	-
4792	474900.79	1349651.16	Картометрический метод	5.0	-
4793	474899.37	1349649.91	Картометрический метод	5.0	-
4794	474896.87	1349647.71	Картометрический метод	5.0	-
4795	474896.87	1349647.71	Картометрический метод	5.0	-
4796	474891.67	1349653.63	Картометрический метод	5.0	-
4797	474891.67	1349653.63	Картометрический метод	5.0	-
4798	474850.40	1349728.64	Картометрический метод	5.0	-

2. Сведения о характерных точках границ объекта					
Обозначение характерных точек границ	Координаты, м		Метод определения координат характерной точки	Средняя квадратическая погрешность положения характерной точки (Mt), м	Описание обозначения точки на местности (при наличии)
	X	Y			
1	2	3	4	5	6
4799	474831.04	1349766.88	Картометрический метод	5.0	-
4800	474836.43	1349772.20	Картометрический метод	5.0	-
4801	474835.16	1349773.37	Картометрический метод	5.0	-
4802	474821.31	1349786.11	Картометрический метод	5.0	-
4803	474819.45	1349789.77	Картометрический метод	5.0	-
4804	474817.85	1349792.93	Картометрический метод	5.0	-
4805	474797.61	1349821.50	Картометрический метод	5.0	-
4806	474780.58	1349835.66	Картометрический метод	5.0	-
4807	474780.44	1349835.77	Картометрический метод	5.0	-
4808	474780.32	1349835.87	Картометрический метод	5.0	-
4809	474780.24	1349835.94	Картометрический метод	5.0	-
4810	474779.38	1349836.65	Картометрический метод	5.0	-
4811	474769.44	1349844.92	Картометрический метод	5.0	-
4812	474734.19	1349871.90	Картометрический метод	5.0	-
4813	474705.14	1349894.13	Картометрический метод	5.0	-
4814	474645.33	1349954.37	Картометрический метод	5.0	-
4815	474645.79	1349954.73	Картометрический метод	5.0	-
4816	474641.37	1349960.16	Картометрический метод	5.0	-
4817	474638.04	1349964.27	Картометрический метод	5.0	-
4818	474634.70	1349968.37	Картометрический метод	5.0	-
4819	474633.87	1349967.81	Картометрический метод	5.0	-
4820	474624.59	1349961.57	Картометрический метод	5.0	-
4821	474616.22	1349971.54	Картометрический метод	5.0	-
4822	474611.33	1349982.32	Картометрический метод	5.0	-
4823	474588.57	1350040.29	Картометрический метод	5.0	-
4824	474558.60	1350109.13	Картометрический метод	5.0	-

2. Сведения о характерных точках границ объекта					
Обозначение характерных точек границ	Координаты, м		Метод определения координат характерной точки	Средняя квадратическая погрешность положения характерной точки (Mt), м	Описание обозначения точки на местности (при наличии)
	X	Y			
1	2	3	4	5	6
4825	474546.34	1350136.04	Картометрический метод	5.0	-
4826	474544.93	1350140.18	Картометрический метод	5.0	-
4827	474539.04	1350157.51	Картометрический метод	5.0	-
4828	474539.19	1350164.19	Картометрический метод	5.0	-
4829	474539.19	1350164.30	Картометрический метод	5.0	-
4830	474539.66	1350168.27	Картометрический метод	5.0	-
4831	474540.98	1350179.48	Картометрический метод	5.0	-
4832	474543.49	1350189.29	Картометрический метод	5.0	-
4833	474543.35	1350193.46	Картометрический метод	5.0	-
4834	474541.72	1350200.45	Картометрический метод	5.0	-
4835	474541.21	1350205.01	Картометрический метод	5.0	-
4836	474530.60	1350203.60	Картометрический метод	5.0	-
4837	474523.43	1350210.08	Картометрический метод	5.0	-
4838	474528.19	1350215.72	Картометрический метод	5.0	-
4839	474528.19	1350215.73	Картометрический метод	5.0	-
4840	474528.95	1350216.63	Картометрический метод	5.0	-
4841	474500.76	1350245.81	Картометрический метод	5.0	-
4842	474497.09	1350249.82	Картометрический метод	5.0	-
4843	474480.48	1350266.74	Картометрический метод	5.0	-
4844	474478.83	1350268.42	Картометрический метод	5.0	-
4845	474460.10	1350295.46	Картометрический метод	5.0	-
4846	474443.67	1350326.45	Картометрический метод	5.0	-
4847	474440.33	1350335.94	Картометрический метод	5.0	-
4848	474435.26	1350335.66	Картометрический метод	5.0	-
4849	474435.26	1350335.66	Картометрический метод	5.0	-
4850	474415.65	1350335.19	Картометрический метод	5.0	-

2. Сведения о характерных точках границ объекта					
Обозначение характерных точек границ	Координаты, м		Метод определения координат характерной точки	Средняя квадратическая погрешность положения характерной точки (Mt), м	Описание обозначения точки на местности (при наличии)
	X	Y			
1	2	3	4	5	6
4851	474421.29	1350341.29	Картометрический метод	5.0	-
4852	474416.54	1350336.16	Картометрический метод	5.0	-
4853	474415.64	1350335.19	Картометрический метод	5.0	-
4854	474413.73	1350333.12	Картометрический метод	5.0	-
4855	474413.53	1350332.91	Картометрический метод	5.0	-
4856	474412.20	1350331.46	Картометрический метод	5.0	-
4857	474405.59	1350324.32	Картометрический метод	5.0	-
4858	474400.30	1350331.16	Картометрический метод	5.0	-
4859	474397.52	1350334.75	Картометрический метод	5.0	-
4860	474372.97	1350334.16	Картометрический метод	5.0	-
4861	474367.14	1350340.59	Картометрический метод	5.0	-
4862	474360.44	1350336.63	Картометрический метод	5.0	-
4863	474362.93	1350333.92	Картометрический метод	5.0	-
4864	474332.16	1350333.18	Картометрический метод	5.0	-
4865	474332.11	1350333.18	Картометрический метод	5.0	-
4866	474278.23	1350331.88	Картометрический метод	5.0	-
4867	474277.15	1350334.50	Картометрический метод	5.0	-
4868	474277.12	1350334.57	Картометрический метод	5.0	-
4869	474270.10	1350331.69	Картометрический метод	5.0	-
4870	474270.09	1350331.68	Картометрический метод	5.0	-
4871	474270.07	1350331.68	Картометрический метод	5.0	-
4872	474204.77	1350330.11	Картометрический метод	5.0	-
4873	474204.77	1350330.11	Картометрический метод	5.0	-
4874	474149.87	1350262.64	Картометрический метод	5.0	-
4875	474149.87	1350262.64	Картометрический метод	5.0	-
4876	474022.68	1350210.07	Картометрический метод	5.0	-

2. Сведения о характерных точках границ объекта					
Обозначение характерных точек границ	Координаты, м		Метод определения координат характерной точки	Средняя квадратическая погрешность положения характерной точки (Mt), м	Описание обозначения точки на местности (при наличии)
	X	Y			
1	2	3	4	5	6
4877	474020.23	1350209.06	Картометрический метод	5.0	-
4878	474003.70	1350144.15	Картометрический метод	5.0	-
4879	474003.70	1350144.15	Картометрический метод	5.0	-
4880	473860.39	1350098.65	Картометрический метод	5.0	-
4881	473806.28	1350074.98	Картометрический метод	5.0	-
4882	473810.03	1350067.01	Картометрический метод	5.0	-
4883	473820.25	1350044.97	Картометрический метод	5.0	-
4884	473824.04	1350036.78	Картометрический метод	5.0	-
4885	473824.42	1350032.24	Картометрический метод	5.0	-
4886	473826.20	1350011.24	Картометрический метод	5.0	-
4887	473827.34	1349997.81	Картометрический метод	5.0	-
4888	473844.25	1349963.37	Картометрический метод	5.0	-
4889	473847.32	1349957.12	Картометрический метод	5.0	-
4890	473852.25	1349935.69	Картометрический метод	5.0	-
4891	473852.49	1349934.66	Картометрический метод	5.0	-
4892	473860.29	1349900.38	Картометрический метод	5.0	-
4893	473860.29	1349900.37	Картометрический метод	5.0	-
4894	473868.33	1349866.59	Картометрический метод	5.0	-
4895	473868.34	1349866.60	Картометрический метод	5.0	-
4896	473875.68	1349837.98	Картометрический метод	5.0	-
4897	473881.23	1349815.09	Картометрический метод	5.0	-
4898	473884.11	1349781.70	Картометрический метод	5.0	-
4899	473885.06	1349782.15	Картометрический метод	5.0	-
4900	473889.54	1349765.81	Картометрический метод	5.0	-
4901	473891.51	1349758.54	Картометрический метод	5.0	-
4902	473913.23	1349689.05	Картометрический метод	5.0	-

2. Сведения о характерных точках границ объекта					
Обозначение характерных точек границ	Координаты, м		Метод определения координат характерной точки	Средняя квадратическая погрешность положения характерной точки (Mt), м	Описание обозначения точки на местности (при наличии)
	X	Y			
1	2	3	4	5	6
4903	473893.37	1349686.75	Картометрический метод	5.0	-
4904	473894.14	1349666.67	Картометрический метод	5.0	-
4905	473904.41	1349631.58	Картометрический метод	5.0	-
4906	473907.76	1349628.11	Картометрический метод	5.0	-
4907	473914.77	1349627.88	Картометрический метод	5.0	-
4908	473921.44	1349623.67	Картометрический метод	5.0	-
4909	473928.00	1349623.54	Картометрический метод	5.0	-
4910	473927.69	1349619.23	Картометрический метод	5.0	-
4911	473926.39	1349601.58	Картометрический метод	5.0	-
4912	473924.54	1349576.52	Картометрический метод	5.0	-
4913	473935.57	1349576.76	Картометрический метод	5.0	-
4914	473948.24	1349577.03	Картометрический метод	5.0	-
4915	473981.74	1349577.75	Картометрический метод	5.0	-
4916	473977.62	1349537.54	Картометрический метод	5.0	-
4917	473977.31	1349534.54	Картометрический метод	5.0	-
4918	473973.76	1349488.15	Картометрический метод	5.0	-
4919	473972.74	1349476.82	Картометрический метод	5.0	-
4920	473967.09	1349413.42	Картометрический метод	5.0	-
4921	473992.84	1349410.97	Картометрический метод	5.0	-
4922	474005.71	1349409.75	Картометрический метод	5.0	-
4923	474005.73	1349409.95	Картометрический метод	5.0	-
4924	474017.70	1349409.00	Картометрический метод	5.0	-
4925	474020.48	1349408.46	Картометрический метод	5.0	-
4926	474037.28	1349411.30	Картометрический метод	5.0	-
4927	474058.39	1349414.86	Картометрический метод	5.0	-
4928	474058.72	1349417.58	Картометрический метод	5.0	-

2. Сведения о характерных точках границ объекта					
Обозначение характерных точек границ	Координаты, м		Метод определения координат характерной точки	Средняя квадратическая погрешность положения характерной точки (Mt), м	Описание обозначения точки на местности (при наличии)
	X	Y			
1	2	3	4	5	6
4929	474058.91	1349419.06	Картометрический метод	5.0	-
4930	474060.56	1349432.55	Картометрический метод	5.0	-
4931	474062.12	1349451.00	Картометрический метод	5.0	-
4932	474063.90	1349472.05	Картометрический метод	5.0	-
4933	474064.99	1349484.97	Картометрический метод	5.0	-
4934	474065.08	1349485.98	Картометрический метод	5.0	-
4935	474066.43	1349501.97	Картометрический метод	5.0	-
4936	474066.43	1349501.97	Картометрический метод	5.0	-
4937	474121.61	1349472.04	Картометрический метод	5.0	-
4938	474275.66	1349388.49	Картометрический метод	5.0	-
4939	474360.44	1349415.93	Картометрический метод	5.0	-
4940	474463.95	1349449.44	Картометрический метод	5.0	-
4941	474469.34	1349451.19	Картометрический метод	5.0	-
4942	474502.51	1349386.93	Картометрический метод	5.0	-
4943	474501.94	1349365.89	Картометрический метод	5.0	-
4944	474491.82	1349315.30	Картометрический метод	5.0	-
4945	474487.23	1349302.04	Картометрический метод	5.0	-
4946	474483.80	1349292.14	Картометрический метод	5.0	-
4947	474538.22	1349294.48	Картометрический метод	5.0	-
4948	474597.46	1349292.17	Картометрический метод	5.0	-
4949	474610.16	1349292.65	Картометрический метод	5.0	-
4950	474625.92	1349324.14	Картометрический метод	5.0	-
4951	474626.57	1349323.81	Картометрический метод	5.0	-
4952	474629.34	1349330.97	Картометрический метод	5.0	-
4953	474629.34	1349330.97	Картометрический метод	5.0	-
4954	474629.47	1349331.09	Картометрический метод	5.0	-

2. Сведения о характерных точках границ объекта					
Обозначение характерных точек границ	Координаты, м		Метод определения координат характерной точки	Средняя квадратическая погрешность положения характерной точки (Mt), м	Описание обозначения точки на местности (при наличии)
	X	Y			
1	2	3	4	5	6
4955	474647.85	1349348.30	Картометрический метод	5.0	-
4956	474647.99	1349348.43	Картометрический метод	5.0	-
4957	474654.34	1349365.10	Картометрический метод	5.0	-
4958	474657.91	1349391.29	Картометрический метод	5.0	-
4959	474658.31	1349413.12	Картометрический метод	5.0	-
4960	474655.53	1349444.87	Картометрический метод	5.0	-
4961	474651.96	1349458.36	Картометрический метод	5.0	-
4962	474645.72	1349463.05	Картометрический метод	5.0	-
4963	474640.29	1349459.76	Картометрический метод	5.0	-
4964	474640.28	1349459.77	Картометрический метод	5.0	-
4965	474607.51	1349495.67	Картометрический метод	5.0	-
4966	474606.80	1349500.83	Картометрический метод	5.0	-
4967	474611.48	1349513.12	Картометрический метод	5.0	-
4968	474611.48	1349513.13	Картометрический метод	5.0	-
4969	474611.48	1349513.13	Картометрический метод	5.0	-
4970	474630.90	1349519.68	Картометрический метод	5.0	-
4971	474637.99	1349522.07	Картометрический метод	5.0	-
4972	474648.81	1349511.45	Картометрический метод	5.0	-
4973	474661.88	1349510.75	Картометрический метод	5.0	-
4974	474695.62	1349518.69	Картометрический метод	5.0	-
4975	474695.62	1349518.69	Картометрический метод	5.0	-
4976	474729.35	1349542.50	Картометрический метод	5.0	-
4977	474761.94	1349552.53	Картометрический метод	5.0	-
4978	474794.11	1349516.23	Картометрический метод	5.0	-
4772	474761.96	1349552.54	Картометрический метод	5.0	-
4979	474508.78	1349728.37	Картометрический метод	5.0	-

2. Сведения о характерных точках границ объекта					
Обозначение характерных точек границ	Координаты, м		Метод определения координат характерной точки	Средняя квадратическая погрешность положения характерной точки (Mt), м	Описание обозначения точки на местности (при наличии)
	X	Y			
1	2	3	4	5	6
4980	474485.63	1349710.18	Картометрический метод	5.0	-
4981	474479.37	1349708.92	Картометрический метод	5.0	-
4982	474474.82	1349708.01	Картометрический метод	5.0	-
4983	474463.62	1349732.57	Картометрический метод	5.0	-
4984	474455.30	1349759.77	Картометрический метод	5.0	-
4985	474454.34	1349762.90	Картометрический метод	5.0	-
4986	474474.73	1349777.88	Картометрический метод	5.0	-
4987	474491.07	1349777.23	Картометрический метод	5.0	-
4988	474501.28	1349776.36	Картометрический метод	5.0	-
4989	474510.85	1349775.03	Картометрический метод	5.0	-
4990	474515.82	1349775.70	Картометрический метод	5.0	-
4991	474517.55	1349775.58	Картометрический метод	5.0	-
4992	474530.26	1349777.16	Картометрический метод	5.0	-
4993	474531.41	1349771.37	Картометрический метод	5.0	-
4994	474532.26	1349767.06	Картометрический метод	5.0	-
4995	474519.36	1349749.87	Картометрический метод	5.0	-
4996	474519.36	1349735.64	Картометрический метод	5.0	-
4979	474508.78	1349728.37	Картометрический метод	5.0	-
4997	474449.12	1349672.90	Картометрический метод	5.0	-
4998	474454.65	1349654.24	Картометрический метод	5.0	-
4999	474453.64	1349643.08	Картометрический метод	5.0	-
5000	474427.44	1349648.64	Картометрический метод	5.0	-
5001	474379.82	1349682.77	Картометрический метод	5.0	-
5002	474381.80	1349688.72	Картометрический метод	5.0	-
5003	474393.18	1349695.03	Картометрический метод	5.0	-
5004	474408.43	1349703.36	Картометрический метод	5.0	-

2. Сведения о характерных точках границ объекта					
Обозначение характерных точек границ	Координаты, м		Метод определения координат характерной точки	Средняя квадратическая погрешность положения характерной точки (Mt), м	Описание обозначения точки на местности (при наличии)
	X	Y			
1	2	3	4	5	6
5005	474435.55	1349718.17	Картометрический метод	5.0	-
5006	474435.68	1349718.24	Картометрический метод	5.0	-
4997	474449.12	1349672.90	Картометрический метод	5.0	-
5007	474018.73	1349700.82	Картометрический метод	5.0	-
5008	474018.73	1349700.88	Картометрический метод	5.0	-
5009	474054.36	1349699.87	Картометрический метод	5.0	-
5010	474055.98	1349673.93	Картометрический метод	5.0	-
5011	474055.85	1349673.92	Картометрический метод	5.0	-
5012	474055.15	1349673.85	Картометрический метод	5.0	-
5013	474020.64	1349670.57	Картометрический метод	5.0	-
5014	474019.18	1349693.66	Картометрический метод	5.0	-
5007	474018.73	1349700.82	Картометрический метод	5.0	-
5015	475274.75	1351732.50	Картометрический метод	5.0	-
5016	475245.30	1351742.03	Картометрический метод	5.0	-
5017	475245.63	1351747.05	Картометрический метод	5.0	-
5018	475245.34	1351742.69	Картометрический метод	5.0	-
5019	475238.77	1351744.74	Картометрический метод	5.0	-
5020	475239.52	1351765.38	Картометрический метод	5.0	-
5021	475238.74	1351744.16	Картометрический метод	5.0	-
5022	475208.17	1351754.06	Картометрический метод	5.0	-
5023	475209.53	1351772.42	Картометрический метод	5.0	-
5024	475208.18	1351754.25	Картометрический метод	5.0	-
5025	475193.54	1351758.80	Картометрический метод	5.0	-
5026	475139.15	1351781.54	Картометрический метод	5.0	-
5027	475120.87	1351786.93	Картометрический метод	5.0	-
5028	475071.81	1351790.62	Картометрический метод	5.0	-

2. Сведения о характерных точках границ объекта					
Обозначение характерных точек границ	Координаты, м		Метод определения координат характерной точки	Средняя квадратическая погрешность положения характерной точки (Mt), м	Описание обозначения точки на местности (при наличии)
	X	Y			
1	2	3	4	5	6
5029	475071.66	1351788.94	Картометрический метод	5.0	-
5030	475050.13	1351790.35	Картометрический метод	5.0	-
5031	475032.51	1351791.51	Картометрический метод	5.0	-
5032	475009.47	1351793.02	Картометрический метод	5.0	-
5033	475008.65	1351795.85	Картометрический метод	5.0	-
5034	475006.49	1351762.62	Картометрический метод	5.0	-
5035	474976.48	1351764.58	Картометрический метод	5.0	-
5036	474946.55	1351766.53	Картометрический метод	5.0	-
5037	474948.69	1351799.43	Картометрический метод	5.0	-
5038	474948.71	1351799.76	Картометрический метод	5.0	-
5039	474947.38	1351797.06	Картометрический метод	5.0	-
5040	474869.02	1351802.15	Картометрический метод	5.0	-
5041	474867.97	1351802.22	Картометрический метод	5.0	-
5042	474866.39	1351802.32	Картометрический метод	5.0	-
5043	474842.20	1351803.89	Картометрический метод	5.0	-
5044	474842.19	1351803.89	Картометрический метод	5.0	-
5045	474842.19	1351803.89	Картометрический метод	5.0	-
5046	474842.09	1351803.90	Картометрический метод	5.0	-
5047	474836.69	1351804.25	Картометрический метод	5.0	-
5048	474795.72	1351806.61	Картометрический метод	5.0	-
5049	474793.76	1351776.47	Картометрический метод	5.0	-
5050	474767.64	1351778.17	Картометрический метод	5.0	-
5051	474767.64	1351778.17	Картометрический метод	5.0	-
5052	474767.89	1351777.50	Картометрический метод	5.0	-
5053	474781.51	1351740.80	Картометрический метод	5.0	-
5054	474781.76	1351740.12	Картометрический метод	5.0	-

2. Сведения о характерных точках границ объекта					
Обозначение характерных точек границ	Координаты, м		Метод определения координат характерной точки	Средняя квадратическая погрешность положения характерной точки (Mt), м	Описание обозначения точки на местности (при наличии)
	X	Y			
1	2	3	4	5	6
5055	475004.94	1351724.61	Картометрический метод	5.0	-
5056	475004.82	1351722.71	Картометрический метод	5.0	-
5057	475050.24	1351719.69	Картометрический метод	5.0	-
5058	475051.79	1351721.36	Картометрический метод	5.0	-
5059	475071.75	1351719.97	Картометрический метод	5.0	-
5060	475093.15	1351716.89	Картометрический метод	5.0	-
5061	475131.77	1351711.80	Картометрический метод	5.0	-
5062	475131.78	1351709.64	Картометрический метод	5.0	-
5063	475150.90	1351709.19	Картометрический метод	5.0	-
5064	475204.33	1351702.27	Картометрический метод	5.0	-
5065	475225.89	1351699.00	Картометрический метод	5.0	-
5066	475270.38	1351696.74	Картометрический метод	5.0	-
5067	475270.58	1351697.39	Картометрический метод	5.0	-
5068	475272.97	1351705.18	Картометрический метод	5.0	-
5069	475273.64	1351715.46	Картометрический метод	5.0	-
5070	475274.71	1351731.85	Картометрический метод	5.0	-
5015	475274.75	1351732.50	Картометрический метод	5.0	-
5071	475373.98	1351590.27	Картометрический метод	5.0	-
5072	475339.88	1351656.26	Картометрический метод	5.0	-
5073	475332.47	1351670.60	Картометрический метод	5.0	-
5074	475329.43	1351670.91	Картометрический метод	5.0	-
5075	475323.52	1351680.69	Картометрический метод	5.0	-
5076	475312.12	1351690.82	Картометрический метод	5.0	-
5077	475274.30	1351691.45	Картометрический метод	5.0	-
5078	475277.13	1351676.27	Картометрический метод	5.0	-
5079	475272.67	1351676.73	Картометрический метод	5.0	-

2. Сведения о характерных точках границ объекта					
Обозначение характерных точек границ	Координаты, м		Метод определения координат характерной точки	Средняя квадратическая погрешность положения характерной точки (Mt), м	Описание обозначения точки на местности (при наличии)
	X	Y			
1	2	3	4	5	6
5080	475272.59	1351679.34	Картометрический метод	5.0	-
5081	475251.48	1351678.90	Картометрический метод	5.0	-
5082	475181.49	1351686.07	Картометрический метод	5.0	-
5083	475180.88	1351691.71	Картометрический метод	5.0	-
5084	475126.82	1351695.23	Картометрический метод	5.0	-
5085	475126.33	1351691.76	Картометрический метод	5.0	-
5086	475095.80	1351694.85	Картометрический метод	5.0	-
5087	475095.33	1351696.17	Картометрический метод	5.0	-
5088	475090.81	1351703.99	Картометрический метод	5.0	-
5089	475071.03	1351706.10	Картометрический метод	5.0	-
5090	475050.27	1351705.90	Картометрический метод	5.0	-
5091	475044.35	1351700.12	Картометрический метод	5.0	-
5092	474952.69	1351709.51	Картометрический метод	5.0	-
5093	474759.01	1351723.80	Картометрический метод	5.0	-
5094	474747.20	1351751.85	Картометрический метод	5.0	-
5095	474732.70	1351800.85	Картометрический метод	5.0	-
5096	474728.32	1351771.07	Картометрический метод	5.0	-
5097	474702.92	1351773.19	Картометрический метод	5.0	-
5098	474696.57	1351658.36	Картометрический метод	5.0	-
5099	474651.06	1351632.43	Картометрический метод	5.0	-
5100	474658.67	1351606.82	Картометрический метод	5.0	-
5101	474658.67	1351606.81	Картометрический метод	5.0	-
5102	474658.67	1351606.80	Картометрический метод	5.0	-
5103	474656.46	1351589.55	Картометрический метод	5.0	-
5104	474655.80	1351584.38	Картометрический метод	5.0	-
5105	474664.72	1351586.42	Картометрический метод	5.0	-

2. Сведения о характерных точках границ объекта					
Обозначение характерных точек границ	Координаты, м		Метод определения координат характерной точки	Средняя квадратическая погрешность положения характерной точки (Mt), м	Описание обозначения точки на местности (при наличии)
	X	Y			
1	2	3	4	5	6
5106	474668.07	1351575.16	Картометрический метод	5.0	-
5107	474668.47	1351573.80	Картометрический метод	5.0	-
5108	474676.99	1351545.12	Картометрический метод	5.0	-
5109	474702.62	1351550.76	Картометрический метод	5.0	-
5110	474729.90	1351556.76	Картометрический метод	5.0	-
5111	474730.37	1351532.19	Картометрический метод	5.0	-
5112	474730.43	1351529.24	Картометрический метод	5.0	-
5113	474744.38	1351516.89	Картометрический метод	5.0	-
5114	474742.15	1351528.88	Картометрический метод	5.0	-
5115	474787.76	1351527.45	Картометрический метод	5.0	-
5116	474793.45	1351538.59	Картометрический метод	5.0	-
5117	474806.56	1351537.89	Картометрический метод	5.0	-
5118	474809.81	1351543.66	Картометрический метод	5.0	-
5119	474810.60	1351557.84	Картометрический метод	5.0	-
5120	474863.67	1351562.70	Картометрический метод	5.0	-
5121	474875.05	1351549.83	Картометрический метод	5.0	-
5122	474891.33	1351525.24	Картометрический метод	5.0	-
5123	474896.78	1351516.54	Картометрический метод	5.0	-
5124	474928.31	1351500.36	Картометрический метод	5.0	-
5125	474930.33	1351489.44	Картометрический метод	5.0	-
5126	474938.93	1351486.43	Картометрический метод	5.0	-
5127	474943.06	1351494.15	Картометрический метод	5.0	-
5128	474955.48	1351490.02	Картометрический метод	5.0	-
5129	474989.72	1351474.05	Картометрический метод	5.0	-
5130	474991.73	1351462.89	Картометрический метод	5.0	-
5131	474984.40	1351457.15	Картометрический метод	5.0	-

2. Сведения о характерных точках границ объекта					
Обозначение характерных точек границ	Координаты, м		Метод определения координат характерной точки	Средняя квадратическая погрешность положения характерной точки (Mt), м	Описание обозначения точки на местности (при наличии)
	X	Y			
1	2	3	4	5	6
5132	474998.52	1351442.05	Картометрический метод	5.0	-
5133	475002.32	1351437.98	Картометрический метод	5.0	-
5134	475011.72	1351427.92	Картометрический метод	5.0	-
5135	475026.68	1351442.07	Картометрический метод	5.0	-
5136	475049.92	1351454.36	Картометрический метод	5.0	-
5137	475049.92	1351454.36	Картометрический метод	5.0	-
5138	475044.15	1351465.03	Картометрический метод	5.0	-
5139	475040.28	1351472.20	Картометрический метод	5.0	-
5140	475032.91	1351485.84	Картометрический метод	5.0	-
5141	475031.62	1351488.23	Картометрический метод	5.0	-
5142	475051.84	1351499.16	Картометрический метод	5.0	-
5143	475053.38	1351499.57	Картометрический метод	5.0	-
5144	475072.22	1351504.61	Картометрический метод	5.0	-
5145	475066.71	1351517.34	Картометрический метод	5.0	-
5146	475089.37	1351529.58	Картометрический метод	5.0	-
5147	475089.59	1351529.29	Картометрический метод	5.0	-
5148	475093.83	1351523.65	Картометрический метод	5.0	-
5149	475096.07	1351524.82	Картометрический метод	5.0	-
5150	475102.28	1351529.87	Картометрический метод	5.0	-
5151	475082.72	1351553.92	Картометрический метод	5.0	-
5152	475086.04	1351557.01	Картометрический метод	5.0	-
5153	475091.77	1351562.35	Картометрический метод	5.0	-
5154	475095.55	1351565.87	Картометрический метод	5.0	-
5155	475116.23	1351560.63	Картометрический метод	5.0	-
5156	475122.30	1351535.35	Картометрический метод	5.0	-
5157	475148.26	1351536.68	Картометрический метод	5.0	-

2. Сведения о характерных точках границ объекта					
Обозначение характерных точек границ	Координаты, м		Метод определения координат характерной точки	Средняя квадратическая погрешность положения характерной точки (Mt), м	Описание обозначения точки на местности (при наличии)
	X	Y			
1	2	3	4	5	6
5158	475153.54	1351543.73	Картометрический метод	5.0	-
5159	475160.17	1351552.59	Картометрический метод	5.0	-
5160	475160.24	1351552.69	Картометрический метод	5.0	-
5161	475170.43	1351545.07	Картометрический метод	5.0	-
5162	475195.73	1351545.47	Картометрический метод	5.0	-
5163	475207.21	1351545.65	Картометрический метод	5.0	-
5164	475207.21	1351545.65	Картометрический метод	5.0	-
5165	475224.02	1351533.64	Картометрический метод	5.0	-
5166	475241.81	1351546.46	Картометрический метод	5.0	-
5167	475241.88	1351546.51	Картометрический метод	5.0	-
5168	475241.96	1351545.93	Картометрический метод	5.0	-
5169	475245.83	1351518.06	Картометрический метод	5.0	-
5170	475245.83	1351518.06	Картометрический метод	5.0	-
5171	475262.30	1351506.27	Картометрический метод	5.0	-
5172	475266.18	1351496.25	Картометрический метод	5.0	-
5173	475293.33	1351494.35	Картометрический метод	5.0	-
5174	475300.44	1351489.16	Картометрический метод	5.0	-
5175	475311.59	1351487.89	Картометрический метод	5.0	-
5176	475318.67	1351488.53	Картометрический метод	5.0	-
5177	475323.03	1351489.85	Картометрический метод	5.0	-
5178	475354.02	1351481.69	Картометрический метод	5.0	-
5179	475361.76	1351479.65	Картометрический метод	5.0	-
5180	475364.79	1351493.15	Картометрический метод	5.0	-
5181	475364.93	1351493.76	Картометрический метод	5.0	-
5182	475365.93	1351498.19	Картометрический метод	5.0	-
5183	475370.98	1351520.63	Картометрический метод	5.0	-

2. Сведения о характерных точках границ объекта					
Обозначение характерных точек границ	Координаты, м		Метод определения координат характерной точки	Средняя квадратическая погрешность положения характерной точки (Mt), м	Описание обозначения точки на местности (при наличии)
	X	Y			
1	2	3	4	5	6
5184	475370.59	1351521.53	Картометрический метод	5.0	-
5185	475361.00	1351543.77	Картометрический метод	5.0	-
5186	475360.74	1351544.38	Картометрический метод	5.0	-
5187	475365.23	1351545.67	Картометрический метод	5.0	-
5188	475365.16	1351545.91	Картометрический метод	5.0	-
5189	475353.88	1351583.42	Картометрический метод	5.0	-
5190	475354.06	1351583.48	Картометрический метод	5.0	-
5071	475373.98	1351590.27	Картометрический метод	5.0	-
5191	475249.90	1351545.84	Картометрический метод	5.0	-
5192	475242.33	1351556.04	Картометрический метод	5.0	-
5193	475261.58	1351568.51	Картометрический метод	5.0	-
5194	475263.78	1351593.20	Картометрический метод	5.0	-
5195	475272.97	1351599.29	Картометрический метод	5.0	-
5196	475258.39	1351619.95	Картометрический метод	5.0	-
5197	475276.11	1351637.85	Картометрический метод	5.0	-
5198	475287.81	1351596.97	Картометрический метод	5.0	-
5199	475296.07	1351568.13	Картометрический метод	5.0	-
5200	475294.07	1351541.06	Картометрический метод	5.0	-
5201	475275.39	1351546.36	Картометрический метод	5.0	-
5202	475271.27	1351547.53	Картометрический метод	5.0	-
5191	475249.90	1351545.84	Картометрический метод	5.0	-
5203	474925.39	1351590.03	Картометрический метод	5.0	-
5204	474914.70	1351614.51	Картометрический метод	5.0	-
5205	474916.88	1351616.66	Картометрический метод	5.0	-
5206	474926.84	1351626.47	Картометрический метод	5.0	-
5207	474931.61	1351627.48	Картометрический метод	5.0	-

2. Сведения о характерных точках границ объекта					
Обозначение характерных точек границ	Координаты, м		Метод определения координат характерной точки	Средняя квадратическая погрешность положения характерной точки (Mt), м	Описание обозначения точки на местности (при наличии)
	X	Y			
1	2	3	4	5	6
5208	474947.30	1351568.52	Картометрический метод	5.0	-
5209	474945.15	1351566.99	Картометрический метод	5.0	-
5210	474942.18	1351578.16	Картометрический метод	5.0	-
5211	474925.51	1351589.77	Картометрический метод	5.0	-
5203	474925.39	1351590.03	Картометрический метод	5.0	-
5212	475260.07	1353499.18	Картометрический метод	5.0	-
5213	475241.95	1353461.31	Картометрический метод	5.0	-
5214	475246.33	1353454.00	Картометрический метод	5.0	-
5215	475260.85	1353429.77	Картометрический метод	5.0	-
5216	475303.30	1353410.36	Картометрический метод	5.0	-
5217	475304.08	1353409.69	Картометрический метод	5.0	-
5218	475307.57	1353408.40	Картометрический метод	5.0	-
5219	475320.87	1353402.32	Картометрический метод	5.0	-
5220	475324.14	1353401.56	Картометрический метод	5.0	-
5221	475348.65	1353393.37	Картометрический метод	5.0	-
5222	475348.84	1353393.45	Картометрический метод	5.0	-
5223	475348.98	1353393.40	Картометрический метод	5.0	-
5224	475355.81	1353388.43	Картометрический метод	5.0	-
5225	475360.00	1353393.26	Картометрический метод	5.0	-
5226	475364.89	1353392.13	Картометрический метод	5.0	-
5227	475377.04	1353404.56	Картометрический метод	5.0	-
5228	475351.20	1353432.78	Картометрический метод	5.0	-
5229	475270.56	1353495.12	Картометрический метод	5.0	-
5212	475260.07	1353499.18	Картометрический метод	5.0	-
5230	475412.35	1353581.76	Картометрический метод	5.0	-
5231	475365.93	1353590.44	Картометрический метод	5.0	-

2. Сведения о характерных точках границ объекта					
Обозначение характерных точек границ	Координаты, м		Метод определения координат характерной точки	Средняя квадратическая погрешность положения характерной точки (Mt), м	Описание обозначения точки на местности (при наличии)
	X	Y			
1	2	3	4	5	6
5232	475365.93	1353590.44	Картометрический метод	5.0	-
5233	475367.68	1353597.72	Картометрический метод	5.0	-
5234	475368.45	1353600.90	Картометрический метод	5.0	-
5235	475371.42	1353613.24	Картометрический метод	5.0	-
5236	475369.47	1353622.60	Картометрический метод	5.0	-
5237	475368.95	1353625.07	Картометрический метод	5.0	-
5238	475362.22	1353630.95	Картометрический метод	5.0	-
5239	475351.51	1353634.10	Картометрический метод	5.0	-
5240	475338.39	1353631.04	Картометрический метод	5.0	-
5241	475307.26	1353607.37	Картометрический метод	5.0	-
5242	475307.26	1353607.37	Картометрический метод	5.0	-
5243	475277.91	1353613.28	Картометрический метод	5.0	-
5244	475268.67	1353603.02	Картометрический метод	5.0	-
5245	475198.78	1353644.66	Картометрический метод	5.0	-
5246	475182.42	1353648.92	Картометрический метод	5.0	-
5247	475162.23	1353654.18	Картометрический метод	5.0	-
5248	475136.06	1353670.29	Картометрический метод	5.0	-
5249	475126.63	1353671.96	Картометрический метод	5.0	-
5250	475129.04	1353671.46	Картометрический метод	5.0	-
5251	475126.55	1353671.97	Картометрический метод	5.0	-
5252	475105.97	1353658.40	Картометрический метод	5.0	-
5253	475096.12	1353650.01	Картометрический метод	5.0	-
5254	475085.74	1353641.18	Картометрический метод	5.0	-
5255	475082.28	1353638.24	Картометрический метод	5.0	-
5256	475078.48	1353634.15	Картометрический метод	5.0	-
5257	475082.94	1353631.46	Картометрический метод	5.0	-

2. Сведения о характерных точках границ объекта					
Обозначение характерных точек границ	Координаты, м		Метод определения координат характерной точки	Средняя квадратическая погрешность положения характерной точки (Mt), м	Описание обозначения точки на местности (при наличии)
	X	Y			
1	2	3	4	5	6
5258	475147.44	1353592.60	Картометрический метод	5.0	-
5259	475166.56	1353580.11	Картометрический метод	5.0	-
5260	475178.50	1353572.30	Картометрический метод	5.0	-
5261	475214.47	1353551.01	Картометрический метод	5.0	-
5262	475214.66	1353550.89	Картометрический метод	5.0	-
5263	475240.88	1353540.81	Картометрический метод	5.0	-
5264	475258.37	1353534.09	Картометрический метод	5.0	-
5265	475258.37	1353534.09	Картометрический метод	5.0	-
5266	475309.08	1353501.30	Картометрический метод	5.0	-
5267	475309.46	1353501.68	Картометрический метод	5.0	-
5268	475332.54	1353524.70	Картометрический метод	5.0	-
5269	475335.05	1353528.85	Картометрический метод	5.0	-
5270	475338.36	1353534.30	Картометрический метод	5.0	-
5271	475352.02	1353545.66	Картометрический метод	5.0	-
5272	475352.07	1353545.77	Картометрический метод	5.0	-
5273	475362.74	1353568.68	Картометрический метод	5.0	-
5274	475362.79	1353568.63	Картометрический метод	5.0	-
5275	475375.63	1353556.10	Картометрический метод	5.0	-
5276	475412.34	1353581.75	Картометрический метод	5.0	-
5230	475412.35	1353581.76	Картометрический метод	5.0	-
5277	475427.47	1353578.88	Картометрический метод	5.0	-
5278	475421.96	1353575.02	Картометрический метод	5.0	-
5279	475434.99	1353545.12	Картометрический метод	5.0	-
5280	475482.55	1353568.53	Картометрический метод	5.0	-
5281	475463.06	1353572.21	Картометрический метод	5.0	-
5282	475427.54	1353578.93	Картометрический метод	5.0	-

2. Сведения о характерных точках границ объекта					
Обозначение характерных точек границ	Координаты, м		Метод определения координат характерной точки	Средняя квадратическая погрешность положения характерной точки (Mt), м	Описание обозначения точки на местности (при наличии)
	X	Y			
1	2	3	4	5	6
5277	475427.47	1353578.88	Картометрический метод	5.0	-
5283	475551.46	1353399.58	Картометрический метод	5.0	-
5284	475542.77	1353370.55	Картометрический метод	5.0	-
5285	475550.81	1353368.14	Картометрический метод	5.0	-
5286	475606.00	1353351.62	Картометрический метод	5.0	-
5287	475608.43	1353359.75	Картометрический метод	5.0	-
5288	475611.37	1353369.55	Картометрический метод	5.0	-
5289	475614.69	1353380.65	Картометрический метод	5.0	-
5290	475594.78	1353386.61	Картометрический метод	5.0	-
5291	475588.26	1353388.56	Картометрический метод	5.0	-
5292	475579.61	1353391.15	Картометрический метод	5.0	-
5283	475551.46	1353399.58	Картометрический метод	5.0	-
5293	475556.76	1353294.38	Картометрический метод	5.0	-
5294	475556.39	1353291.22	Картометрический метод	5.0	-
5295	475572.11	1353284.49	Картометрический метод	5.0	-
5296	475579.56	1353279.53	Картометрический метод	5.0	-
5297	475589.94	1353277.79	Картометрический метод	5.0	-
5298	475593.43	1353277.21	Картометрический метод	5.0	-
5299	475607.31	1353274.88	Картометрический метод	5.0	-
5300	475618.55	1353278.41	Картометрический метод	5.0	-
5301	475625.55	1353280.60	Картометрический метод	5.0	-
5302	475625.55	1353281.95	Картометрический метод	5.0	-
5303	475625.58	1353299.63	Картометрический метод	5.0	-
5304	475594.79	1353299.69	Картометрический метод	5.0	-
5305	475557.98	1353304.82	Картометрический метод	5.0	-
5293	475556.76	1353294.38	Картометрический метод	5.0	-

2. Сведения о характерных точках границ объекта					
Обозначение характерных точек границ	Координаты, м		Метод определения координат характерной точки	Средняя квадратическая погрешность положения характерной точки (Mt), м	Описание обозначения точки на местности (при наличии)
	X	Y			
1	2	3	4	5	6
5306	475877.57	1351882.36	Картометрический метод	5.0	-
5307	475839.26	1351874.79	Картометрический метод	5.0	-
5308	475841.70	1351886.21	Картометрический метод	5.0	-
5309	475814.96	1351880.67	Картометрический метод	5.0	-
5310	475806.28	1351878.87	Картометрический метод	5.0	-
5311	475740.97	1351866.94	Картометрический метод	5.0	-
5312	475700.81	1351862.83	Картометрический метод	5.0	-
5313	475682.80	1351861.62	Картометрический метод	5.0	-
5314	475679.38	1351857.82	Картометрический метод	5.0	-
5315	475668.99	1351857.08	Картометрический метод	5.0	-
5316	475664.80	1351860.40	Картометрический метод	5.0	-
5317	475661.51	1351860.17	Картометрический метод	5.0	-
5318	475567.52	1351853.60	Картометрический метод	5.0	-
5319	475567.52	1351853.60	Картометрический метод	5.0	-
5320	475509.81	1351849.94	Картометрический метод	5.0	-
5321	475478.02	1351847.79	Картометрический метод	5.0	-
5322	475477.05	1351816.34	Картометрический метод	5.0	-
5323	475477.05	1351816.34	Картометрический метод	5.0	-
5324	475477.05	1351816.24	Картометрический метод	5.0	-
5325	475477.09	1351815.89	Картометрический метод	5.0	-
5326	475477.09	1351815.88	Картометрический метод	5.0	-
5327	475477.09	1351815.87	Картометрический метод	5.0	-
5328	475477.09	1351815.87	Картометрический метод	5.0	-
5329	475477.09	1351815.85	Картометрический метод	5.0	-
5330	475477.09	1351815.84	Картометрический метод	5.0	-
5331	475477.09	1351815.83	Картометрический метод	5.0	-

2. Сведения о характерных точках границ объекта					
Обозначение характерных точек границ	Координаты, м		Метод определения координат характерной точки	Средняя квадратическая погрешность положения характерной точки (Mt), м	Описание обозначения точки на местности (при наличии)
	X	Y			
1	2	3	4	5	6
5332	475481.53	1351772.40	Картометрический метод	5.0	-
5333	475482.19	1351772.32	Картометрический метод	5.0	-
5334	475502.90	1351769.85	Картометрический метод	5.0	-
5335	475504.10	1351745.36	Картометрический метод	5.0	-
5336	475503.59	1351745.29	Картометрический метод	5.0	-
5337	475503.42	1351745.27	Картометрический метод	5.0	-
5338	475492.53	1351743.83	Картометрический метод	5.0	-
5339	475492.38	1351743.81	Картометрический метод	5.0	-
5340	475496.08	1351734.05	Картометрический метод	5.0	-
5341	475496.12	1351733.94	Картометрический метод	5.0	-
5342	475515.24	1351734.37	Картометрический метод	5.0	-
5343	475587.16	1351756.61	Картометрический метод	5.0	-
5344	475600.92	1351756.61	Картометрический метод	5.0	-
5345	475600.92	1351756.61	Картометрический метод	5.0	-
5346	475602.15	1351731.36	Картометрический метод	5.0	-
5347	475604.69	1351729.46	Картометрический метод	5.0	-
5348	475606.08	1351728.42	Картометрический метод	5.0	-
5349	475606.94	1351722.53	Картометрический метод	5.0	-
5350	475607.05	1351721.76	Картометрический метод	5.0	-
5351	475607.82	1351716.45	Картометрический метод	5.0	-
5352	475607.82	1351716.45	Картометрический метод	5.0	-
5353	475610.38	1351707.10	Картометрический метод	5.0	-
5354	475610.88	1351705.27	Картометрический метод	5.0	-
5355	475605.76	1351705.06	Картометрический метод	5.0	-
5356	475585.57	1351700.25	Картометрический метод	5.0	-
5357	475580.00	1351693.10	Картометрический метод	5.0	-

2. Сведения о характерных точках границ объекта					
Обозначение характерных точек границ	Координаты, м		Метод определения координат характерной точки	Средняя квадратическая погрешность положения характерной точки (Mt), м	Описание обозначения точки на местности (при наличии)
	X	Y			
1	2	3	4	5	6
5358	475576.31	1351688.35	Картометрический метод	5.0	-
5359	475576.91	1351682.37	Картометрический метод	5.0	-
5360	475578.96	1351661.89	Картометрический метод	5.0	-
5361	475576.31	1351638.08	Картометрический метод	5.0	-
5362	475559.53	1351629.29	Картометрический метод	5.0	-
5363	475548.62	1351623.57	Картометрический метод	5.0	-
5364	475556.08	1351599.55	Картометрический метод	5.0	-
5365	475556.08	1351599.55	Картометрический метод	5.0	-
5366	475556.14	1351598.46	Картометрический метод	5.0	-
5367	475557.17	1351580.68	Картометрический метод	5.0	-
5368	475565.73	1351559.76	Картометрический метод	5.0	-
5369	475569.46	1351545.80	Картометрический метод	5.0	-
5370	475569.46	1351545.80	Картометрический метод	5.0	-
5371	475590.94	1351545.76	Картометрический метод	5.0	-
5372	475591.43	1351538.67	Картометрический метод	5.0	-
5373	475591.45	1351538.44	Картометрический метод	5.0	-
5374	475661.56	1351523.09	Картометрический метод	5.0	-
5375	475662.97	1351522.78	Картометрический метод	5.0	-
5376	475672.65	1351564.32	Картометрический метод	5.0	-
5377	475696.61	1351630.10	Картометрический метод	5.0	-
5378	475731.15	1351656.01	Картометрический метод	5.0	-
5379	475731.15	1351656.01	Картометрический метод	5.0	-
5380	475727.81	1351682.07	Картометрический метод	5.0	-
5381	475729.43	1351714.94	Картометрический метод	5.0	-
5382	475729.54	1351717.15	Картометрический метод	5.0	-
5383	475735.37	1351737.77	Картометрический метод	5.0	-

2. Сведения о характерных точках границ объекта					
Обозначение характерных точек границ	Координаты, м		Метод определения координат характерной точки	Средняя квадратическая погрешность положения характерной точки (Mt), м	Описание обозначения точки на местности (при наличии)
	X	Y			
1	2	3	4	5	6
5384	475741.00	1351757.70	Картометрический метод	5.0	-
5385	475744.01	1351768.36	Картометрический метод	5.0	-
5386	475753.68	1351775.87	Картометрический метод	5.0	-
5387	475796.83	1351781.39	Картометрический метод	5.0	-
5388	475826.66	1351785.22	Картометрический метод	5.0	-
5389	475856.49	1351789.04	Картометрический метод	5.0	-
5390	475885.51	1351792.79	Картометрический метод	5.0	-
5391	475892.69	1351819.33	Картометрический метод	5.0	-
5392	475886.88	1351843.56	Картометрический метод	5.0	-
5306	475877.57	1351882.36	Картометрический метод	5.0	-
5393	476029.13	1350807.89	Картометрический метод	5.0	-
5394	475962.28	1350872.45	Картометрический метод	5.0	-
5395	475962.28	1350872.45	Картометрический метод	5.0	-
5396	475933.23	1350900.50	Картометрический метод	5.0	-
5397	475907.12	1350925.72	Картометрический метод	5.0	-
5398	475891.72	1350940.59	Картометрический метод	5.0	-
5399	475877.53	1350954.29	Картометрический метод	5.0	-
5400	475866.76	1350943.36	Картометрический метод	5.0	-
5401	475861.19	1350957.37	Картометрический метод	5.0	-
5402	475826.77	1350963.85	Картометрический метод	5.0	-
5403	475826.77	1350963.85	Картометрический метод	5.0	-
5404	475844.48	1350921.05	Картометрический метод	5.0	-
5405	475844.56	1350920.85	Картометрический метод	5.0	-
5406	475841.19	1350917.41	Картометрический метод	5.0	-
5407	475841.19	1350917.41	Картометрический метод	5.0	-
5408	475832.61	1350936.40	Картометрический метод	5.0	-

2. Сведения о характерных точках границ объекта					
Обозначение характерных точек границ	Координаты, м		Метод определения координат характерной точки	Средняя квадратическая погрешность положения характерной точки (Mt), м	Описание обозначения точки на местности (при наличии)
	X	Y			
1	2	3	4	5	6
5409	475832.61	1350936.40	Картометрический метод	5.0	-
5410	475816.84	1350975.71	Картометрический метод	5.0	-
5411	475816.84	1350975.71	Картометрический метод	5.0	-
5412	475793.07	1350979.05	Картометрический метод	5.0	-
5413	475787.79	1350971.41	Картометрический метод	5.0	-
5414	475779.44	1350980.96	Картометрический метод	5.0	-
5415	475740.18	1350987.09	Картометрический метод	5.0	-
5416	475737.20	1350987.56	Картометрический метод	5.0	-
5417	475722.78	1350989.81	Картометрический метод	5.0	-
5418	475720.18	1350990.22	Картометрический метод	5.0	-
5419	475699.92	1351009.79	Картометрический метод	5.0	-
5420	475695.97	1351013.60	Картометрический метод	5.0	-
5421	475695.64	1351013.93	Картометрический метод	5.0	-
5422	475688.22	1351021.09	Картометрический метод	5.0	-
5423	475667.20	1351041.39	Картометрический метод	5.0	-
5424	475645.76	1351062.11	Картометрический метод	5.0	-
5425	475641.63	1351066.10	Картометрический метод	5.0	-
5426	475641.46	1351066.10	Картометрический метод	5.0	-
5427	475643.64	1351070.81	Картометрический метод	5.0	-
5428	475623.18	1351082.00	Картометрический метод	5.0	-
5429	475614.16	1351066.10	Картометрический метод	5.0	-
5430	475612.18	1351066.10	Картометрический метод	5.0	-
5431	475612.19	1351066.11	Картометрический метод	5.0	-
5432	475604.68	1351066.11	Картометрический метод	5.0	-
5433	475585.55	1351024.98	Картометрический метод	5.0	-
5434	475585.55	1351024.98	Картометрический метод	5.0	-

2. Сведения о характерных точках границ объекта					
Обозначение характерных точек границ	Координаты, м		Метод определения координат характерной точки	Средняя квадратическая погрешность положения характерной точки (Mt), м	Описание обозначения точки на местности (при наличии)
	X	Y			
1	2	3	4	5	6
5435	475574.45	1351026.09	Картометрический метод	5.0	-
5436	475564.53	1351027.09	Картометрический метод	5.0	-
5437	475560.85	1351017.11	Картометрический метод	5.0	-
5438	475548.97	1350959.59	Картометрический метод	5.0	-
5439	475549.00	1350957.38	Картометрический метод	5.0	-
5440	475549.12	1350952.57	Картометрический метод	5.0	-
5441	475549.22	1350948.89	Картометрический метод	5.0	-
5442	475554.23	1350935.90	Картометрический метод	5.0	-
5443	475601.93	1350878.84	Картометрический метод	5.0	-
5444	475680.60	1350785.31	Картометрический метод	5.0	-
5445	475695.50	1350780.88	Картометрический метод	5.0	-
5446	475714.05	1350775.37	Картометрический метод	5.0	-
5447	475724.67	1350791.09	Картометрический метод	5.0	-
5448	475728.49	1350796.94	Картометрический метод	5.0	-
5449	475729.49	1350798.47	Картометрический метод	5.0	-
5450	475743.19	1350805.59	Картометрический метод	5.0	-
5451	475791.03	1350760.12	Картометрический метод	5.0	-
5452	475788.42	1350756.37	Картометрический метод	5.0	-
5453	475811.18	1350740.96	Картометрический метод	5.0	-
5454	475900.55	1350680.45	Картометрический метод	5.0	-
5455	475900.18	1350673.22	Картометрический метод	5.0	-
5456	475897.36	1350666.52	Картометрический метод	5.0	-
5457	475898.09	1350663.25	Картометрический метод	5.0	-
5458	475894.50	1350662.77	Картометрический метод	5.0	-
5459	475894.50	1350661.75	Картометрический метод	5.0	-
5460	475894.76	1350580.06	Картометрический метод	5.0	-

2. Сведения о характерных точках границ объекта					
Обозначение характерных точек границ	Координаты, м		Метод определения координат характерной точки	Средняя квадратическая погрешность положения характерной точки (Mt), м	Описание обозначения точки на местности (при наличии)
	X	Y			
1	2	3	4	5	6
5461	475894.77	1350576.28	Картометрический метод	5.0	-
5462	475896.29	1350576.14	Картометрический метод	5.0	-
5463	475959.57	1350570.40	Картометрический метод	5.0	-
5464	475959.59	1350570.39	Картометрический метод	5.0	-
5465	475959.86	1350570.37	Картометрический метод	5.0	-
5466	475975.70	1350618.85	Картометрический метод	5.0	-
5467	475977.09	1350623.09	Картометрический метод	5.0	-
5468	475995.85	1350690.83	Картометрический метод	5.0	-
5469	475995.82	1350690.86	Картометрический метод	5.0	-
5470	475996.53	1350693.29	Картометрический метод	5.0	-
5471	476002.49	1350714.24	Картометрический метод	5.0	-
5472	476028.80	1350806.74	Картометрический метод	5.0	-
5473	476029.11	1350807.82	Картометрический метод	5.0	-
5393	476029.13	1350807.89	Картометрический метод	5.0	-
5474	475751.87	1350833.50	Картометрический метод	5.0	-
5475	475715.69	1350862.99	Картометрический метод	5.0	-
5476	475741.57	1350894.82	Картометрический метод	5.0	-
5477	475751.99	1350882.25	Картометрический метод	5.0	-
5478	475766.23	1350857.14	Картометрический метод	5.0	-
5479	475765.79	1350856.79	Картометрический метод	5.0	-
5474	475751.87	1350833.50	Картометрический метод	5.0	-
5480	476007.19	1352270.77	Картометрический метод	5.0	-
5481	475985.47	1352279.12	Картометрический метод	5.0	-
5482	475943.37	1352267.76	Картометрический метод	5.0	-
5483	475928.02	1352268.79	Картометрический метод	5.0	-
5484	475909.11	1352270.05	Картометрический метод	5.0	-

2. Сведения о характерных точках границ объекта					
Обозначение характерных точек границ	Координаты, м		Метод определения координат характерной точки	Средняя квадратическая погрешность положения характерной точки (Mt), м	Описание обозначения точки на местности (при наличии)
	X	Y			
1	2	3	4	5	6
5485	475892.35	1352278.53	Картометрический метод	5.0	-
5486	475892.10	1352278.66	Картометрический метод	5.0	-
5487	475892.06	1352278.65	Картометрический метод	5.0	-
5488	475882.38	1352274.84	Картометрический метод	5.0	-
5489	475880.47	1352281.62	Картометрический метод	5.0	-
5490	475879.57	1352284.81	Картометрический метод	5.0	-
5491	475850.94	1352308.95	Картометрический метод	5.0	-
5492	475790.38	1352355.69	Картометрический метод	5.0	-
5493	475789.92	1352356.05	Картометрический метод	5.0	-
5494	475779.66	1352351.51	Картометрический метод	5.0	-
5495	475561.17	1352254.74	Картометрический метод	5.0	-
5496	475561.17	1352254.74	Картометрический метод	5.0	-
5497	475578.10	1352153.53	Картометрический метод	5.0	-
5498	475578.10	1352153.53	Картометрический метод	5.0	-
5499	475537.45	1352139.47	Картометрический метод	5.0	-
5500	475537.46	1352139.41	Картометрический метод	5.0	-
5501	475538.68	1352126.20	Картометрический метод	5.0	-
5502	475542.29	1352109.16	Картометрический метод	5.0	-
5503	475547.66	1352083.81	Картометрический метод	5.0	-
5504	475548.09	1352081.79	Картометрический метод	5.0	-
5505	475591.62	1352091.00	Картометрический метод	5.0	-
5506	475680.13	1352108.38	Картометрический метод	5.0	-
5507	475684.43	1352073.46	Картометрический метод	5.0	-
5508	475686.92	1352001.03	Картометрический метод	5.0	-
5509	475671.59	1351999.50	Картометрический метод	5.0	-
5510	475670.96	1351997.62	Картометрический метод	5.0	-

2. Сведения о характерных точках границ объекта					
Обозначение характерных точек границ	Координаты, м		Метод определения координат характерной точки	Средняя квадратическая погрешность положения характерной точки (Mt), м	Описание обозначения точки на местности (при наличии)
	X	Y			
1	2	3	4	5	6
5511	475621.32	1351971.21	Картометрический метод	5.0	-
5512	475625.82	1351962.75	Картометрический метод	5.0	-
5513	475628.71	1351957.32	Картометрический метод	5.0	-
5514	475630.71	1351953.55	Картометрический метод	5.0	-
5515	475621.15	1351948.12	Картометрический метод	5.0	-
5516	475584.29	1351927.17	Картометрический метод	5.0	-
5517	475584.25	1351927.15	Картометрический метод	5.0	-
5518	475584.25	1351927.15	Картометрический метод	5.0	-
5519	475550.65	1351923.29	Картометрический метод	5.0	-
5520	475549.86	1351924.71	Картометрический метод	5.0	-
5521	475557.85	1351927.35	Картометрический метод	5.0	-
5522	475549.86	1351924.71	Картометрический метод	5.0	-
5523	475535.00	1351951.40	Картометрический метод	5.0	-
5524	475519.92	1351946.43	Картометрический метод	5.0	-
5525	475521.52	1351941.59	Картометрический метод	5.0	-
5526	475517.74	1351940.45	Картометрический метод	5.0	-
5527	475500.76	1351935.33	Картометрический метод	5.0	-
5528	475499.81	1351941.15	Картометрический метод	5.0	-
5529	475496.82	1351940.42	Картометрический метод	5.0	-
5530	475496.82	1351940.42	Картометрический метод	5.0	-
5531	475492.53	1351958.13	Картометрический метод	5.0	-
5532	475468.50	1351953.85	Картометрический метод	5.0	-
5533	475469.83	1351946.01	Картометрический метод	5.0	-
5534	475466.54	1351959.58	Картометрический метод	5.0	-
5535	475482.76	1351870.16	Картометрический метод	5.0	-
5536	475507.26	1351871.81	Картометрический метод	5.0	-

2. Сведения о характерных точках границ объекта					
Обозначение характерных точек границ	Координаты, м		Метод определения координат характерной точки	Средняя квадратическая погрешность положения характерной точки (Mt), м	Описание обозначения точки на местности (при наличии)
	X	Y			
1	2	3	4	5	6
5537	475508.33	1351871.88	Картометрический метод	5.0	-
5538	475609.81	1351878.87	Картометрический метод	5.0	-
5539	475609.82	1351877.01	Картометрический метод	5.0	-
5540	475639.82	1351877.18	Картометрический метод	5.0	-
5541	475641.08	1351879.09	Картометрический метод	5.0	-
5542	475672.43	1351879.71	Картометрический метод	5.0	-
5543	475672.83	1351882.96	Картометрический метод	5.0	-
5544	475698.94	1351884.75	Картометрический метод	5.0	-
5545	475701.95	1351886.87	Картометрический метод	5.0	-
5546	475709.42	1351887.67	Картометрический метод	5.0	-
5547	475709.42	1351887.67	Картометрический метод	5.0	-
5548	475711.52	1351887.90	Картометрический метод	5.0	-
5549	475714.72	1351886.37	Картометрический метод	5.0	-
5550	475723.16	1351887.22	Картометрический метод	5.0	-
5551	475723.68	1351884.59	Картометрический метод	5.0	-
5552	475756.38	1351891.07	Картометрический метод	5.0	-
5553	475802.07	1351900.46	Картометрический метод	5.0	-
5554	475804.02	1351900.88	Картометрический метод	5.0	-
5555	475854.22	1351911.69	Картометрический метод	5.0	-
5556	475861.06	1351913.16	Картометрический метод	5.0	-
5557	475886.95	1351918.73	Картометрический метод	5.0	-
5558	475905.36	1351922.70	Картометрический метод	5.0	-
5559	475914.22	1351924.61	Картометрический метод	5.0	-
5560	475929.77	1351927.96	Картометрический метод	5.0	-
5561	475930.07	1351928.02	Картометрический метод	5.0	-
5562	475931.43	1351922.48	Картометрический метод	5.0	-

2. Сведения о характерных точках границ объекта					
Обозначение характерных точек границ	Координаты, м		Метод определения координат характерной точки	Средняя квадратическая погрешность положения характерной точки (Mt), м	Описание обозначения точки на местности (при наличии)
	X	Y			
1	2	3	4	5	6
5563	475944.04	1351925.42	Картометрический метод	5.0	-
5564	475944.87	1351930.34	Картометрический метод	5.0	-
5565	475952.62	1351932.39	Картометрический метод	5.0	-
5566	475967.71	1351936.37	Картометрический метод	5.0	-
5567	475983.59	1351992.90	Картометрический метод	5.0	-
5568	476034.62	1352026.54	Картометрический метод	5.0	-
5569	476035.98	1352026.72	Картометрический метод	5.0	-
5570	476037.51	1352026.93	Картометрический метод	5.0	-
5571	476001.61	1352149.42	Картометрический метод	5.0	-
5572	476023.46	1352158.95	Картометрический метод	5.0	-
5573	476053.75	1352172.17	Картометрический метод	5.0	-
5574	476044.36	1352194.04	Картометрический метод	5.0	-
5480	476007.19	1352270.77	Картометрический метод	5.0	-
5575	476326.13	1354926.61	Картометрический метод	5.0	-
5576	476321.76	1354920.62	Картометрический метод	5.0	-
5577	476340.99	1354901.41	Картометрический метод	5.0	-
5578	476342.74	1354899.66	Картометрический метод	5.0	-
5579	476352.49	1354909.43	Картометрический метод	5.0	-
5580	476353.48	1354910.42	Картометрический метод	5.0	-
5581	476368.01	1354924.99	Картометрический метод	5.0	-
5582	476348.96	1354950.28	Картометрический метод	5.0	-
5583	476340.34	1354946.12	Картометрический метод	5.0	-
5575	476326.13	1354926.61	Картометрический метод	5.0	-
5584	476394.88	1348766.35	Картометрический метод	5.0	-
5585	476376.02	1348786.86	Картометрический метод	5.0	-
5586	476380.25	1348795.23	Картометрический метод	5.0	-

2. Сведения о характерных точках границ объекта					
Обозначение характерных точек границ	Координаты, м		Метод определения координат характерной точки	Средняя квадратическая погрешность положения характерной точки (Mt), м	Описание обозначения точки на местности (при наличии)
	X	Y			
1	2	3	4	5	6
5587	476373.76	1348802.29	Картометрический метод	5.0	-
5588	476347.56	1348778.21	Картометрический метод	5.0	-
5589	476375.35	1348747.97	Картометрический метод	5.0	-
5590	476395.09	1348766.12	Картометрический метод	5.0	-
5584	476394.88	1348766.35	Картометрический метод	5.0	-
5591	476462.26	1348847.12	Картометрический метод	5.0	-
5592	476420.22	1348895.16	Картометрический метод	5.0	-
5593	476392.18	1348927.06	Картометрический метод	5.0	-
5594	476388.12	1348931.69	Картометрический метод	5.0	-
5595	476379.68	1348949.77	Картометрический метод	5.0	-
5596	476356.50	1348968.38	Картометрический метод	5.0	-
5597	476322.82	1348994.54	Картометрический метод	5.0	-
5598	476299.36	1349012.36	Картометрический метод	5.0	-
5599	476297.76	1349014.24	Картометрический метод	5.0	-
5600	476264.45	1349053.10	Картометрический метод	5.0	-
5601	476243.20	1349077.90	Картометрический метод	5.0	-
5602	476232.91	1349110.17	Картометрический метод	5.0	-
5603	476194.48	1349211.87	Картометрический метод	5.0	-
5604	476182.87	1349099.76	Картометрический метод	5.0	-
5605	476196.07	1349065.20	Картометрический метод	5.0	-
5606	476207.89	1349049.76	Картометрический метод	5.0	-
5607	476219.84	1349039.78	Картометрический метод	5.0	-
5608	476241.19	1349026.67	Картометрический метод	5.0	-
5609	476280.91	1348995.49	Картометрический метод	5.0	-
5610	476297.89	1348989.28	Картометрический метод	5.0	-
5611	476294.01	1348985.60	Картометрический метод	5.0	-

2. Сведения о характерных точках границ объекта					
Обозначение характерных точек границ	Координаты, м		Метод определения координат характерной точки	Средняя квадратическая погрешность положения характерной точки (Mt), м	Описание обозначения точки на местности (при наличии)
	X	Y			
1	2	3	4	5	6
5612	476315.05	1348953.01	Картометрический метод	5.0	-
5613	476328.16	1348962.10	Картометрический метод	5.0	-
5614	476334.89	1348953.12	Картометрический метод	5.0	-
5615	476343.47	1348932.25	Картометрический метод	5.0	-
5616	476350.78	1348914.93	Картометрический метод	5.0	-
5617	476352.74	1348899.41	Картометрический метод	5.0	-
5618	476355.45	1348879.32	Картометрический метод	5.0	-
5619	476355.73	1348872.15	Картометрический метод	5.0	-
5620	476377.85	1348852.59	Картометрический метод	5.0	-
5621	476399.97	1348833.57	Картометрический метод	5.0	-
5622	476404.86	1348828.82	Картометрический метод	5.0	-
5623	476419.65	1348810.23	Картометрический метод	5.0	-
5624	476428.01	1348801.08	Картометрический метод	5.0	-
5625	476433.29	1348796.97	Картометрический метод	5.0	-
5626	476437.69	1348794.34	Картометрический метод	5.0	-
5627	476435.77	1348780.51	Картометрический метод	5.0	-
5628	476452.95	1348765.94	Картометрический метод	5.0	-
5629	476459.53	1348771.58	Картометрический метод	5.0	-
5630	476470.35	1348761.91	Картометрический метод	5.0	-
5631	476481.17	1348752.24	Картометрический метод	5.0	-
5632	476503.34	1348774.65	Картометрический метод	5.0	-
5633	476503.44	1348774.75	Картометрический метод	5.0	-
5634	476506.23	1348777.57	Картометрический метод	5.0	-
5635	476524.02	1348761.63	Картометрический метод	5.0	-
5636	476535.70	1348770.50	Картометрический метод	5.0	-
5591	476462.26	1348847.12	Картометрический метод	5.0	-

2. Сведения о характерных точках границ объекта					
Обозначение характерных точек границ	Координаты, м		Метод определения координат характерной точки	Средняя квадратическая погрешность положения характерной точки (Mt), м	Описание обозначения точки на местности (при наличии)
	X	Y			
1	2	3	4	5	6
5637	476764.62	1348461.19	Картометрический метод	5.0	-
5638	476759.67	1348471.14	Картометрический метод	5.0	-
5639	476759.79	1348477.32	Картометрический метод	5.0	-
5640	476769.49	1348486.28	Картометрический метод	5.0	-
5641	476749.36	1348507.06	Картометрический метод	5.0	-
5642	476734.45	1348527.62	Картометрический метод	5.0	-
5643	476725.71	1348530.94	Картометрический метод	5.0	-
5644	476723.46	1348533.13	Картометрический метод	5.0	-
5645	476723.32	1348541.37	Картометрический метод	5.0	-
5646	476711.05	1348545.16	Картометрический метод	5.0	-
5647	476681.14	1348574.26	Картометрический метод	5.0	-
5648	476654.31	1348598.49	Картометрический метод	5.0	-
5649	476653.69	1348597.79	Картометрический метод	5.0	-
5650	476645.81	1348605.71	Картометрический метод	5.0	-
5651	476632.08	1348620.72	Картометрический метод	5.0	-
5652	476625.00	1348631.06	Картометрический метод	5.0	-
5653	476616.48	1348648.27	Картометрический метод	5.0	-
5654	476614.25	1348655.09	Картометрический метод	5.0	-
5655	476611.71	1348668.35	Картометрический метод	5.0	-
5656	476612.35	1348675.95	Картометрический метод	5.0	-
5657	476610.94	1348693.33	Картометрический метод	5.0	-
5658	476588.26	1348709.18	Картометрический метод	5.0	-
5659	476580.29	1348710.37	Картометрический метод	5.0	-
5660	476563.12	1348693.01	Картометрический метод	5.0	-
5661	476545.12	1348674.81	Картометрический метод	5.0	-
5662	476471.05	1348742.01	Картометрический метод	5.0	-

2. Сведения о характерных точках границ объекта					
Обозначение характерных точек границ	Координаты, м		Метод определения координат характерной точки	Средняя квадратическая погрешность положения характерной точки (Mt), м	Описание обозначения точки на местности (при наличии)
	X	Y			
1	2	3	4	5	6
5663	476453.95	1348739.21	Картометрический метод	5.0	-
5664	476425.67	1348706.69	Картометрический метод	5.0	-
5665	476415.13	1348631.13	Картометрический метод	5.0	-
5666	476442.49	1348620.38	Картометрический метод	5.0	-
5667	476523.26	1348606.26	Картометрический метод	5.0	-
5668	476562.34	1348472.13	Картометрический метод	5.0	-
5669	476641.72	1348353.13	Картометрический метод	5.0	-
5670	476684.58	1348291.49	Картометрический метод	5.0	-
5671	476766.71	1348284.07	Картометрический метод	5.0	-
5672	476830.88	1348344.60	Картометрический метод	5.0	-
5673	476928.60	1348340.36	Картометрический метод	5.0	-
5674	476946.85	1348356.23	Картометрический метод	5.0	-
5675	476913.70	1348403.16	Картометрический метод	5.0	-
5676	476906.89	1348396.99	Картометрический метод	5.0	-
5677	476896.23	1348402.73	Картометрический метод	5.0	-
5678	476868.01	1348417.55	Картометрический метод	5.0	-
5679	476839.08	1348422.72	Картометрический метод	5.0	-
5680	476830.04	1348425.09	Картометрический метод	5.0	-
5681	476820.28	1348427.64	Картометрический метод	5.0	-
5682	476805.47	1348432.60	Картометрический метод	5.0	-
5683	476796.15	1348436.99	Картометрический метод	5.0	-
5684	476769.36	1348455.50	Картометрический метод	5.0	-
5637	476764.62	1348461.19	Картометрический метод	5.0	-
5685	476971.68	1348940.98	Картометрический метод	5.0	-
5686	476958.26	1348937.51	Картометрический метод	5.0	-
5687	476961.40	1348915.28	Картометрический метод	5.0	-

2. Сведения о характерных точках границ объекта					
Обозначение характерных точек границ	Координаты, м		Метод определения координат характерной точки	Средняя квадратическая погрешность положения характерной точки (Mt), м	Описание обозначения точки на местности (при наличии)
	X	Y			
1	2	3	4	5	6
5688	476967.18	1348874.37	Картометрический метод	5.0	-
5689	476980.41	1348892.83	Картометрический метод	5.0	-
5690	477002.10	1348913.30	Картометрический метод	5.0	-
5691	477011.27	1348917.67	Картометрический метод	5.0	-
5692	477011.52	1348925.52	Картометрический метод	5.0	-
5693	477016.11	1348927.54	Картометрический метод	5.0	-
5694	477015.30	1348929.86	Картометрический метод	5.0	-
5695	477008.10	1348950.43	Картометрический метод	5.0	-
5685	476971.68	1348940.98	Картометрический метод	5.0	-
5696	477243.11	1348903.13	Картометрический метод	5.0	-
5697	477226.03	1348866.52	Картометрический метод	5.0	-
5698	477267.52	1348839.67	Картометрический метод	5.0	-
5699	477289.48	1348878.72	Картометрический метод	5.0	-
5696	477243.11	1348903.13	Картометрический метод	5.0	-
5700	477489.33	1348563.11	Картометрический метод	5.0	-
5701	477455.00	1348576.95	Картометрический метод	5.0	-
5702	477437.25	1348576.99	Картометрический метод	5.0	-
5703	477427.09	1348605.88	Картометрический метод	5.0	-
5704	477425.08	1348615.96	Картометрический метод	5.0	-
5705	477423.58	1348626.42	Картометрический метод	5.0	-
5706	477390.13	1348664.46	Картометрический метод	5.0	-
5707	477385.03	1348665.83	Картометрический метод	5.0	-
5708	477387.56	1348692.84	Картометрический метод	5.0	-
5709	477370.34	1348696.22	Картометрический метод	5.0	-
5710	477372.53	1348707.53	Картометрический метод	5.0	-
5711	477367.34	1348708.82	Картометрический метод	5.0	-

2. Сведения о характерных точках границ объекта					
Обозначение характерных точек границ	Координаты, м		Метод определения координат характерной точки	Средняя квадратическая погрешность положения характерной точки (Mt), м	Описание обозначения точки на местности (при наличии)
	X	Y			
1	2	3	4	5	6
5712	477367.56	1348710.06	Картометрический метод	5.0	-
5713	477331.54	1348714.84	Картометрический метод	5.0	-
5714	477333.43	1348739.01	Картометрический метод	5.0	-
5715	477325.04	1348737.58	Картометрический метод	5.0	-
5716	477301.08	1348738.30	Картометрический метод	5.0	-
5717	477291.59	1348735.91	Картометрический метод	5.0	-
5718	477282.29	1348703.08	Картометрический метод	5.0	-
5719	477247.89	1348677.94	Картометрический метод	5.0	-
5720	477236.38	1348584.22	Картометрический метод	5.0	-
5721	477229.81	1348526.40	Картометрический метод	5.0	-
5722	477224.92	1348518.89	Картометрический метод	5.0	-
5723	477226.16	1348511.52	Картометрический метод	5.0	-
5724	477256.11	1348509.93	Картометрический метод	5.0	-
5725	477256.67	1348481.81	Картометрический метод	5.0	-
5726	477279.17	1348462.68	Картометрический метод	5.0	-
5727	477303.21	1348447.43	Картометрический метод	5.0	-
5728	477297.16	1348412.48	Картометрический метод	5.0	-
5729	477320.78	1348421.23	Картометрический метод	5.0	-
5730	477331.57	1348423.06	Картометрический метод	5.0	-
5731	477359.85	1348420.18	Картометрический метод	5.0	-
5732	477365.03	1348418.23	Картометрический метод	5.0	-
5733	477382.86	1348411.52	Картометрический метод	5.0	-
5734	477417.83	1348375.08	Картометрический метод	5.0	-
5735	477418.20	1348374.66	Картометрический метод	5.0	-
5736	477433.14	1348359.12	Картометрический метод	5.0	-
5737	477440.12	1348362.11	Картометрический метод	5.0	-

2. Сведения о характерных точках границ объекта					
Обозначение характерных точек границ	Координаты, м		Метод определения координат характерной точки	Средняя квадратическая погрешность положения характерной точки (Mt), м	Описание обозначения точки на местности (при наличии)
	X	Y			
1	2	3	4	5	6
5738	477445.62	1348363.91	Картометрический метод	5.0	-
5739	477448.48	1348366.45	Картометрический метод	5.0	-
5740	477454.79	1348373.69	Картометрический метод	5.0	-
5741	477464.88	1348394.90	Картометрический метод	5.0	-
5742	477466.84	1348402.26	Картометрический метод	5.0	-
5743	477469.62	1348419.85	Картометрический метод	5.0	-
5744	477472.52	1348430.62	Картометрический метод	5.0	-
5745	477472.17	1348433.30	Картометрический метод	5.0	-
5746	477466.07	1348457.42	Картометрический метод	5.0	-
5747	477470.91	1348487.13	Картометрический метод	5.0	-
5748	477478.48	1348503.32	Картометрический метод	5.0	-
5749	477482.10	1348506.25	Картометрический метод	5.0	-
5750	477501.45	1348514.03	Картометрический метод	5.0	-
5751	477501.45	1348514.04	Картометрический метод	5.0	-
5752	477504.82	1348532.75	Картометрический метод	5.0	-
5753	477508.20	1348551.47	Картометрический метод	5.0	-
5754	477508.72	1348554.38	Картометрический метод	5.0	-
5755	477508.73	1348554.43	Картометрический метод	5.0	-
5756	477509.37	1348557.99	Картометрический метод	5.0	-
5757	477509.40	1348558.12	Картометрический метод	5.0	-
5758	477509.41	1348558.20	Картометрический метод	5.0	-
5700	477489.33	1348563.11	Картометрический метод	5.0	-
5759	477314.11	1348462.85	Картометрический метод	5.0	-
5760	477313.03	1348467.83	Картометрический метод	5.0	-
5761	477332.38	1348490.84	Картометрический метод	5.0	-
5762	477337.59	1348495.37	Картометрический метод	5.0	-

2. Сведения о характерных точках границ объекта					
Обозначение характерных точек границ	Координаты, м		Метод определения координат характерной точки	Средняя квадратическая погрешность положения характерной точки (Mt), м	Описание обозначения точки на местности (при наличии)
	X	Y			
1	2	3	4	5	6
5763	477351.44	1348507.41	Картометрический метод	5.0	-
5764	477365.02	1348490.69	Картометрический метод	5.0	-
5765	477368.51	1348486.39	Картометрический метод	5.0	-
5766	477394.40	1348454.96	Картометрический метод	5.0	-
5767	477380.12	1348444.40	Картометрический метод	5.0	-
5768	477375.38	1348445.73	Картометрический метод	5.0	-
5769	477338.09	1348456.15	Картометрический метод	5.0	-
5759	477314.11	1348462.85	Картометрический метод	5.0	-
5770	477932.87	1352427.64	Картометрический метод	5.0	-
5771	477921.95	1352424.10	Картометрический метод	5.0	-
5772	477922.23	1352421.11	Картометрический метод	5.0	-
5773	477913.60	1352411.37	Картометрический метод	5.0	-
5774	477912.98	1352406.61	Картометрический метод	5.0	-
5775	477912.16	1352400.25	Картометрический метод	5.0	-
5776	477922.26	1352389.14	Картометрический метод	5.0	-
5777	477951.13	1352383.06	Картометрический метод	5.0	-
5778	477955.32	1352384.41	Картометрический метод	5.0	-
5779	477961.31	1352386.35	Картометрический метод	5.0	-
5780	477968.75	1352390.51	Картометрический метод	5.0	-
5781	477974.79	1352393.88	Картометрический метод	5.0	-
5782	477998.40	1352409.53	Картометрический метод	5.0	-
5783	477998.94	1352408.77	Картометрический метод	5.0	-
5784	477999.14	1352408.97	Картометрический метод	5.0	-
5785	478007.36	1352417.18	Картометрический метод	5.0	-
5786	478008.95	1352425.12	Картометрический метод	5.0	-
5787	478011.08	1352446.48	Картометрический метод	5.0	-

2. Сведения о характерных точках границ объекта					
Обозначение характерных точек границ	Координаты, м		Метод определения координат характерной точки	Средняя квадратическая погрешность положения характерной точки (Mt), м	Описание обозначения точки на местности (при наличии)
	X	Y			
1	2	3	4	5	6
5788	478003.58	1352451.51	Картометрический метод	5.0	-
5789	477980.79	1352435.47	Картометрический метод	5.0	-
5790	477977.23	1352440.61	Картометрический метод	5.0	-
5791	477961.26	1352427.89	Картометрический метод	5.0	-
5792	477961.26	1352427.89	Картометрический метод	5.0	-
5793	477959.97	1352427.44	Картометрический метод	5.0	-
5794	477945.10	1352422.24	Картометрический метод	5.0	-
5770	477932.87	1352427.64	Картометрический метод	5.0	-
5795	477871.92	1353616.90	Картометрический метод	5.0	-
5796	477870.55	1353632.40	Картометрический метод	5.0	-
5797	477857.53	1353632.92	Картометрический метод	5.0	-
5798	477825.82	1353634.17	Картометрический метод	5.0	-
5799	477815.22	1353634.59	Картометрический метод	5.0	-
5800	477802.51	1353635.09	Картометрический метод	5.0	-
5801	477785.27	1353579.49	Картометрический метод	5.0	-
5802	477780.77	1353552.33	Картометрический метод	5.0	-
5803	477783.17	1353538.65	Картометрический метод	5.0	-
5804	477787.75	1353512.55	Картометрический метод	5.0	-
5805	477804.82	1353384.93	Картометрический метод	5.0	-
5806	477807.80	1353309.42	Картометрический метод	5.0	-
5807	477835.96	1353292.56	Картометрический метод	5.0	-
5808	477843.63	1353260.13	Картометрический метод	5.0	-
5809	477843.63	1353260.13	Картометрический метод	5.0	-
5810	477880.27	1353263.84	Картометрический метод	5.0	-
5811	477885.97	1353233.65	Картометрический метод	5.0	-
5812	477876.38	1353233.02	Картометрический метод	5.0	-

2. Сведения о характерных точках границ объекта					
Обозначение характерных точек границ	Координаты, м		Метод определения координат характерной точки	Средняя квадратическая погрешность положения характерной точки (Mt), м	Описание обозначения точки на местности (при наличии)
	X	Y			
1	2	3	4	5	6
5813	477845.40	1353226.69	Картометрический метод	5.0	-
5814	477833.59	1353199.47	Картометрический метод	5.0	-
5815	477831.77	1353195.27	Картометрический метод	5.0	-
5816	477810.50	1353130.10	Картометрический метод	5.0	-
5817	477803.05	1353141.84	Картометрический метод	5.0	-
5818	477816.16	1353119.52	Картометрический метод	5.0	-
5819	477805.34	1353081.00	Картометрический метод	5.0	-
5820	477831.72	1353065.11	Картометрический метод	5.0	-
5821	477831.94	1353064.98	Картометрический метод	5.0	-
5822	477860.16	1353049.02	Картометрический метод	5.0	-
5823	477860.16	1353049.02	Картометрический метод	5.0	-
5824	477860.80	1353051.91	Картометрический метод	5.0	-
5825	477893.21	1353044.76	Картометрический метод	5.0	-
5826	477893.22	1353044.76	Картометрический метод	5.0	-
5827	477956.60	1353030.78	Картометрический метод	5.0	-
5828	477957.73	1353031.04	Картометрический метод	5.0	-
5829	477978.19	1353113.81	Картометрический метод	5.0	-
5830	477977.50	1353117.47	Картометрический метод	5.0	-
5831	477955.22	1353236.15	Картометрический метод	5.0	-
5832	477941.88	1353237.28	Картометрический метод	5.0	-
5833	477941.87	1353237.27	Картометрический метод	5.0	-
5834	477935.05	1353267.96	Картометрический метод	5.0	-
5835	477925.48	1353308.81	Картометрический метод	5.0	-
5836	477916.83	1353345.75	Картометрический метод	5.0	-
5837	477908.43	1353373.11	Картометрический метод	5.0	-
5838	477898.19	1353411.82	Картометрический метод	5.0	-

2. Сведения о характерных точках границ объекта					
Обозначение характерных точек границ	Координаты, м		Метод определения координат характерной точки	Средняя квадратическая погрешность положения характерной точки (Mt), м	Описание обозначения точки на местности (при наличии)
	X	Y			
1	2	3	4	5	6
5839	477893.24	1353420.04	Картометрический метод	5.0	-
5840	477883.03	1353449.33	Картометрический метод	5.0	-
5841	477874.10	1353472.77	Картометрический метод	5.0	-
5842	477873.58	1353478.32	Картометрический метод	5.0	-
5843	477871.55	1353499.90	Картометрический метод	5.0	-
5844	477882.22	1353502.06	Картометрический метод	5.0	-
5845	477883.81	1353494.23	Картометрический метод	5.0	-
5846	477888.18	1353472.66	Картометрический метод	5.0	-
5847	477905.77	1353441.44	Картометрический метод	5.0	-
5848	477911.01	1353423.89	Картометрический метод	5.0	-
5849	477917.95	1353400.63	Картометрический метод	5.0	-
5850	477926.45	1353371.85	Картометрический метод	5.0	-
5851	477934.95	1353343.08	Картометрический метод	5.0	-
5852	477942.03	1353319.11	Картометрический метод	5.0	-
5853	477963.64	1353245.95	Картометрический метод	5.0	-
5854	477973.89	1353247.40	Картометрический метод	5.0	-
5855	478003.69	1353251.61	Картометрический метод	5.0	-
5856	478013.09	1353252.93	Картометрический метод	5.0	-
5857	478031.54	1353255.54	Картометрический метод	5.0	-
5858	478092.46	1353264.14	Картометрический метод	5.0	-
5859	478097.84	1353264.90	Картометрический метод	5.0	-
5860	478076.74	1353339.71	Картометрический метод	5.0	-
5861	478073.00	1353352.95	Картометрический метод	5.0	-
5862	478064.59	1353350.90	Картометрический метод	5.0	-
5863	478007.70	1353337.07	Картометрический метод	5.0	-
5864	477990.58	1353332.91	Картометрический метод	5.0	-

2. Сведения о характерных точках границ объекта					
Обозначение характерных точек границ	Координаты, м		Метод определения координат характерной точки	Средняя квадратическая погрешность положения характерной точки (Mt), м	Описание обозначения точки на местности (при наличии)
	X	Y			
1	2	3	4	5	6
5865	477980.39	1353330.43	Картометрический метод	5.0	-
5866	477973.31	1353354.41	Картометрический метод	5.0	-
5867	477964.81	1353383.18	Картометрический метод	5.0	-
5868	477962.02	1353392.65	Картометрический метод	5.0	-
5869	477956.32	1353411.95	Картометрический метод	5.0	-
5870	477949.20	1353436.00	Картометрический метод	5.0	-
5871	477947.93	1353440.30	Картометрический метод	5.0	-
5872	477944.40	1353452.22	Картометрический метод	5.0	-
5873	477943.73	1353483.63	Картометрический метод	5.0	-
5874	477942.71	1353487.52	Картометрический метод	5.0	-
5875	477940.90	1353494.32	Картометрический метод	5.0	-
5876	477936.82	1353509.70	Картометрический метод	5.0	-
5877	477936.07	1353512.52	Картометрический метод	5.0	-
5878	477932.59	1353511.90	Картометрический метод	5.0	-
5879	477924.27	1353510.40	Картометрический метод	5.0	-
5880	477921.68	1353509.94	Картометрический метод	5.0	-
5881	477921.30	1353509.87	Картометрический метод	5.0	-
5882	477916.20	1353508.96	Картометрический метод	5.0	-
5883	477913.10	1353508.40	Картометрический метод	5.0	-
5884	477909.33	1353507.72	Картометрический метод	5.0	-
5885	477901.01	1353506.23	Картометрический метод	5.0	-
5886	477895.36	1353505.22	Картометрический метод	5.0	-
5887	477889.62	1353504.19	Картометрический метод	5.0	-
5888	477884.27	1353503.23	Картометрический метод	5.0	-
5889	477882.15	1353502.85	Картометрический метод	5.0	-
5890	477882.11	1353502.84	Картометрический метод	5.0	-

2. Сведения о характерных точках границ объекта					
Обозначение характерных точек границ	Координаты, м		Метод определения координат характерной точки	Средняя квадратическая погрешность положения характерной точки (Mt), м	Описание обозначения точки на местности (при наличии)
	X	Y			
1	2	3	4	5	6
5891	477881.75	1353505.02	Картометрический метод	5.0	-
5892	477881.12	1353512.49	Картометрический метод	5.0	-
5893	477880.46	1353520.00	Картометрический метод	5.0	-
5894	477880.00	1353525.15	Картометрический метод	5.0	-
5895	477878.87	1353538.07	Картометрический метод	5.0	-
5896	477878.44	1353542.84	Картометрический метод	5.0	-
5897	477878.26	1353544.96	Картометрический метод	5.0	-
5898	477876.30	1353567.18	Картометрический метод	5.0	-
5899	477876.16	1353568.72	Картометрический метод	5.0	-
5900	477874.31	1353589.72	Картометрический метод	5.0	-
5901	477874.09	1353592.29	Картометрический метод	5.0	-
5902	477872.26	1353613.03	Картометрический метод	5.0	-
5795	477871.92	1353616.90	Картометрический метод	5.0	-
5903	478093.69	1352326.24	Картометрический метод	5.0	-
5904	478063.19	1352307.76	Картометрический метод	5.0	-
5905	478060.05	1352330.15	Картометрический метод	5.0	-
5906	478059.97	1352330.14	Картометрический метод	5.0	-
5907	478052.89	1352329.18	Картометрический метод	5.0	-
5908	478050.23	1352328.99	Картометрический метод	5.0	-
5909	478043.13	1352328.98	Картометрический метод	5.0	-
5910	478041.73	1352329.03	Картометрический метод	5.0	-
5911	478033.35	1352329.61	Картометрический метод	5.0	-
5912	478025.85	1352330.19	Картометрический метод	5.0	-
5913	478019.95	1352330.13	Картометрический метод	5.0	-
5914	478015.21	1352329.59	Картометрический метод	5.0	-
5915	478011.59	1352325.82	Картометрический метод	5.0	-

2. Сведения о характерных точках границ объекта					
Обозначение характерных точек границ	Координаты, м		Метод определения координат характерной точки	Средняя квадратическая погрешность положения характерной точки (Mt), м	Описание обозначения точки на местности (при наличии)
	X	Y			
1	2	3	4	5	6
5916	478008.16	1352321.08	Картометрический метод	5.0	-
5917	478007.29	1352319.41	Картометрический метод	5.0	-
5918	478005.29	1352314.05	Картометрический метод	5.0	-
5919	478004.49	1352312.19	Картометрический метод	5.0	-
5920	478002.94	1352309.05	Картометрический метод	5.0	-
5921	478002.32	1352307.90	Картометрический метод	5.0	-
5922	478000.88	1352305.73	Картометрический метод	5.0	-
5923	477998.70	1352302.89	Картометрический метод	5.0	-
5924	477996.55	1352300.51	Картометрический метод	5.0	-
5925	477994.05	1352298.50	Картометрический метод	5.0	-
5926	477989.03	1352295.10	Картометрический метод	5.0	-
5927	477987.81	1352294.33	Картометрический метод	5.0	-
5928	477984.48	1352292.80	Картометрический метод	5.0	-
5929	477978.59	1352290.77	Картометрический метод	5.0	-
5930	477977.32	1352290.38	Картометрический метод	5.0	-
5931	477977.14	1352290.33	Картометрический метод	5.0	-
5932	477977.12	1352290.38	Картометрический метод	5.0	-
5933	477962.29	1352293.29	Картометрический метод	5.0	-
5934	477956.30	1352289.38	Картометрический метод	5.0	-
5935	477955.66	1352289.54	Картометрический метод	5.0	-
5936	477955.11	1352289.69	Картометрический метод	5.0	-
5937	477947.24	1352291.87	Картометрический метод	5.0	-
5938	477939.40	1352294.10	Картометрический метод	5.0	-
5939	477938.80	1352294.28	Картометрический метод	5.0	-
5940	477922.01	1352299.62	Картометрический метод	5.0	-
5941	477921.39	1352299.83	Картометрический метод	5.0	-

2. Сведения о характерных точках границ объекта					
Обозначение характерных точек границ	Координаты, м		Метод определения координат характерной точки	Средняя квадратическая погрешность положения характерной точки (Mt), м	Описание обозначения точки на местности (при наличии)
	X	Y			
1	2	3	4	5	6
5942	477904.66	1352305.75	Картометрический метод	5.0	-
5943	477903.15	1352306.36	Картометрический метод	5.0	-
5944	477893.51	1352310.74	Картометрический метод	5.0	-
5945	477891.70	1352311.67	Картометрический метод	5.0	-
5946	477882.48	1352317.10	Картометрический метод	5.0	-
5947	477879.68	1352319.09	Картометрический метод	5.0	-
5948	477875.74	1352322.47	Картометрический метод	5.0	-
5949	477873.44	1352324.79	Картометрический метод	5.0	-
5950	477873.10	1352325.22	Картометрический метод	5.0	-
5951	477870.23	1352328.83	Картометрический метод	5.0	-
5952	477868.75	1352328.36	Картометрический метод	5.0	-
5953	477867.89	1352328.09	Картометрический метод	5.0	-
5954	477866.95	1352327.53	Картометрический метод	5.0	-
5955	477864.11	1352326.14	Картометрический метод	5.0	-
5956	477858.24	1352323.84	Картометрический метод	5.0	-
5957	477857.77	1352323.66	Картометрический метод	5.0	-
5958	477855.18	1352322.91	Картометрический метод	5.0	-
5959	477849.27	1352321.63	Картометрический метод	5.0	-
5960	477846.84	1352321.25	Картометрический метод	5.0	-
5961	477844.37	1352321.18	Картометрический метод	5.0	-
5962	477841.64	1352321.27	Картометрический метод	5.0	-
5963	477838.82	1352321.56	Картометрический метод	5.0	-
5964	477835.69	1352322.38	Картометрический метод	5.0	-
5965	477831.51	1352323.84	Картометрический метод	5.0	-
5966	477828.06	1352325.46	Картометрический метод	5.0	-
5967	477823.88	1352327.98	Картометрический метод	5.0	-

2. Сведения о характерных точках границ объекта					
Обозначение характерных точек границ	Координаты, м		Метод определения координат характерной точки	Средняя квадратическая погрешность положения характерной точки (Mt), м	Описание обозначения точки на местности (при наличии)
	X	Y			
1	2	3	4	5	6
5968	477821.36	1352329.78	Картометрический метод	5.0	-
5969	477818.79	1352332.37	Картометрический метод	5.0	-
5970	477817.13	1352334.41	Картометрический метод	5.0	-
5971	477815.30	1352337.09	Картометрический метод	5.0	-
5972	477814.82	1352337.32	Картометрический метод	5.0	-
5973	477807.15	1352340.27	Картометрический метод	5.0	-
5974	477806.95	1352340.35	Картометрический метод	5.0	-
5975	477799.38	1352335.22	Картометрический метод	5.0	-
5976	477791.53	1352321.47	Картометрический метод	5.0	-
5977	477783.17	1352300.57	Картометрический метод	5.0	-
5978	477774.65	1352268.61	Картометрический метод	5.0	-
5979	477774.52	1352268.19	Картометрический метод	5.0	-
5980	477774.40	1352267.90	Картометрический метод	5.0	-
5981	477764.44	1352244.99	Картометрический метод	5.0	-
5982	477769.02	1352232.17	Картометрический метод	5.0	-
5983	477774.38	1352222.35	Картометрический метод	5.0	-
5984	477829.40	1352218.99	Картометрический метод	5.0	-
5985	477838.93	1352222.17	Картометрический метод	5.0	-
5986	477853.21	1352234.87	Картометрический метод	5.0	-
5987	477865.91	1352245.18	Картометрический метод	5.0	-
5988	477885.72	1352243.73	Картометрический метод	5.0	-
5989	477901.02	1352242.66	Картометрический метод	5.0	-
5990	477916.06	1352238.46	Картометрический метод	5.0	-
5991	477934.38	1352225.92	Картометрический метод	5.0	-
5992	477951.93	1352221.66	Картометрический метод	5.0	-
5993	477962.71	1352227.18	Картометрический метод	5.0	-

2. Сведения о характерных точках границ объекта					
Обозначение характерных точек границ	Координаты, м		Метод определения координат характерной точки	Средняя квадратическая погрешность положения характерной точки (Mt), м	Описание обозначения точки на местности (при наличии)
	X	Y			
1	2	3	4	5	6
5994	477963.24	1352227.87	Картометрический метод	5.0	-
5995	477970.24	1352237.21	Картометрический метод	5.0	-
5996	477978.52	1352249.01	Картометрический метод	5.0	-
5997	477987.55	1352251.26	Картометрический метод	5.0	-
5998	478001.10	1352246.49	Картометрический метод	5.0	-
5999	478018.65	1352239.71	Картометрический метод	5.0	-
6000	478044.48	1352256.78	Картометрический метод	5.0	-
6001	478055.26	1352263.05	Картометрический метод	5.0	-
6002	478069.05	1352266.03	Картометрический метод	5.0	-
6003	478066.66	1352283.04	Картометрический метод	5.0	-
6004	478101.08	1352300.64	Картометрический метод	5.0	-
5903	478093.69	1352326.24	Картометрический метод	5.0	-
6005	478320.64	1352257.67	Картометрический метод	5.0	-
6006	478297.54	1352275.45	Картометрический метод	5.0	-
6007	478287.70	1352283.02	Картометрический метод	5.0	-
6008	478280.17	1352253.45	Картометрический метод	5.0	-
6009	478276.45	1352233.31	Картометрический метод	5.0	-
6010	478276.45	1352233.31	Картометрический метод	5.0	-
6011	478283.92	1352228.03	Картометрический метод	5.0	-
6012	478291.39	1352222.74	Картометрический метод	5.0	-
6013	478291.38	1352222.72	Картометрический метод	5.0	-
6014	478287.36	1352188.23	Картометрический метод	5.0	-
6015	478279.63	1352144.89	Картометрический метод	5.0	-
6016	478274.60	1352116.69	Картометрический метод	5.0	-
6017	478274.59	1352116.62	Картометрический метод	5.0	-
6018	478284.64	1352096.51	Картометрический метод	5.0	-

2. Сведения о характерных точках границ объекта					
Обозначение характерных точек границ	Координаты, м		Метод определения координат характерной точки	Средняя квадратическая погрешность положения характерной точки (Mt), м	Описание обозначения точки на местности (при наличии)
	X	Y			
1	2	3	4	5	6
6019	478294.17	1352089.63	Картометрический метод	5.0	-
6020	478299.46	1352082.22	Картометрический метод	5.0	-
6021	478288.87	1352056.29	Картометрический метод	5.0	-
6022	478280.41	1352024.54	Картометрический метод	5.0	-
6023	478265.06	1352000.73	Картометрический метод	5.0	-
6024	478250.25	1351994.91	Картометрический метод	5.0	-
6025	478239.17	1351999.89	Картометрический метод	5.0	-
6026	478229.08	1352004.43	Картометрический метод	5.0	-
6027	478218.48	1352015.46	Картометрический метод	5.0	-
6028	478206.98	1352030.40	Картометрический метод	5.0	-
6029	478213.60	1352040.09	Картометрический метод	5.0	-
6030	478217.71	1352045.77	Картометрический метод	5.0	-
6031	478218.88	1352047.39	Картометрический метод	5.0	-
6032	478217.00	1352048.53	Картометрический метод	5.0	-
6033	478206.85	1352054.70	Картометрический метод	5.0	-
6034	478206.82	1352054.71	Картометрический метод	5.0	-
6035	478180.92	1352057.88	Картометрический метод	5.0	-
6036	478186.22	1352091.22	Картометрический метод	5.0	-
6037	478190.98	1352107.09	Картометрический метод	5.0	-
6038	478173.52	1352124.56	Картометрический метод	5.0	-
6039	478151.82	1352126.69	Картометрический метод	5.0	-
6040	478141.24	1352127.73	Картометрический метод	5.0	-
6041	478141.24	1352127.73	Картометрический метод	5.0	-
6042	478136.47	1352144.13	Картометрический метод	5.0	-
6043	478140.71	1352153.66	Картометрический метод	5.0	-
6044	478146.33	1352162.62	Картометрический метод	5.0	-

2. Сведения о характерных точках границ объекта					
Обозначение характерных точек границ	Координаты, м		Метод определения координат характерной точки	Средняя квадратическая погрешность положения характерной точки (Mt), м	Описание обозначения точки на местности (при наличии)
	X	Y			
1	2	3	4	5	6
6045	478157.92	1352190.52	Картометрический метод	5.0	-
6046	478125.83	1352209.21	Картометрический метод	5.0	-
6047	478116.64	1352214.49	Картометрический метод	5.0	-
6048	478128.92	1352235.48	Картометрический метод	5.0	-
6049	478104.87	1352244.74	Картометрический метод	5.0	-
6050	478098.91	1352224.68	Картометрический метод	5.0	-
6051	478075.41	1352231.43	Картометрический метод	5.0	-
6052	478074.17	1352231.79	Картометрический метод	5.0	-
6053	478074.10	1352231.19	Картометрический метод	5.0	-
6054	478073.78	1352228.39	Картометрический метод	5.0	-
6055	478071.32	1352228.62	Картометрический метод	5.0	-
6056	478062.70	1352229.42	Картометрический метод	5.0	-
6057	478062.70	1352229.65	Картометрический метод	5.0	-
6058	478056.57	1352229.59	Картометрический метод	5.0	-
6059	478049.48	1352220.62	Картометрический метод	5.0	-
6060	478044.38	1352221.26	Картометрический метод	5.0	-
6061	478040.78	1352215.66	Картометрический метод	5.0	-
6062	478030.28	1352209.15	Картометрический метод	5.0	-
6063	478023.20	1352211.64	Картометрический метод	5.0	-
6064	478020.56	1352207.84	Картометрический метод	5.0	-
6065	478017.61	1352203.59	Картометрический метод	5.0	-
6066	478009.12	1352191.37	Картометрический метод	5.0	-
6067	478007.03	1352191.88	Картометрический метод	5.0	-
6068	477989.80	1352196.08	Картометрический метод	5.0	-
6069	477988.11	1352195.82	Картометрический метод	5.0	-
6070	477968.80	1352192.85	Картометрический метод	5.0	-

2. Сведения о характерных точках границ объекта					
Обозначение характерных точек границ	Координаты, м		Метод определения координат характерной точки	Средняя квадратическая погрешность положения характерной точки (Mt), м	Описание обозначения точки на местности (при наличии)
	X	Y			
1	2	3	4	5	6
6071	477957.81	1352191.17	Картометрический метод	5.0	-
6072	477948.82	1352189.79	Картометрический метод	5.0	-
6073	477935.88	1352187.80	Картометрический метод	5.0	-
6074	477913.57	1352183.29	Картометрический метод	5.0	-
6075	477913.57	1352183.29	Картометрический метод	5.0	-
6076	477891.69	1352195.57	Картометрический метод	5.0	-
6077	477886.24	1352195.24	Картометрический метод	5.0	-
6078	477907.95	1352155.65	Картометрический метод	5.0	-
6079	477979.03	1352010.08	Картометрический метод	5.0	-
6080	477981.84	1352004.32	Картометрический метод	5.0	-
6081	478032.26	1352029.85	Картометрический метод	5.0	-
6082	478084.86	1351952.17	Картометрический метод	5.0	-
6083	478106.57	1351909.83	Картометрический метод	5.0	-
6084	478135.52	1351853.36	Картометрический метод	5.0	-
6085	478197.15	1351869.48	Картометрический метод	5.0	-
6086	478241.86	1351891.48	Картометрический метод	5.0	-
6087	478262.22	1351915.77	Картометрический метод	5.0	-
6088	478262.47	1351916.07	Картометрический метод	5.0	-
6089	478304.22	1351941.14	Картометрический метод	5.0	-
6090	478341.65	1351963.42	Картометрический метод	5.0	-
6091	478369.45	1351956.50	Картометрический метод	5.0	-
6092	478403.06	1351990.61	Картометрический метод	5.0	-
6093	478417.10	1352011.18	Картометрический метод	5.0	-
6094	478453.46	1352043.77	Картометрический метод	5.0	-
6095	478464.33	1352060.52	Картометрический метод	5.0	-
6096	478488.52	1352117.24	Картометрический метод	5.0	-

2. Сведения о характерных точках границ объекта					
Обозначение характерных точек границ	Координаты, м		Метод определения координат характерной точки	Средняя квадратическая погрешность положения характерной точки (Mt), м	Описание обозначения точки на местности (при наличии)
	X	Y			
1	2	3	4	5	6
6097	478419.27	1352177.63	Картометрический метод	5.0	-
6098	478409.93	1352185.21	Картометрический метод	5.0	-
6005	478320.64	1352257.67	Картометрический метод	5.0	-
6099	478988.04	1346488.80	Картометрический метод	5.0	-
6100	478984.82	1346474.71	Картометрический метод	5.0	-
6101	479032.47	1346449.11	Картометрический метод	5.0	-
6102	479041.07	1346456.04	Картометрический метод	5.0	-
6103	479043.07	1346457.65	Картометрический метод	5.0	-
6104	479050.07	1346463.29	Картометрический метод	5.0	-
6105	479056.87	1346468.76	Картометрический метод	5.0	-
6106	479059.99	1346480.11	Картометрический метод	5.0	-
6107	479057.69	1346480.64	Картометрический метод	5.0	-
6108	478989.79	1346496.39	Картометрический метод	5.0	-
6109	478988.04	1346488.81	Картометрический метод	5.0	-
6099	478988.04	1346488.80	Картометрический метод	5.0	-
6110	479302.67	1345368.87	Картометрический метод	5.0	-
6111	479205.51	1345343.05	Картометрический метод	5.0	-
6112	479236.33	1345287.83	Картометрический метод	5.0	-
6113	479259.03	1345253.28	Картометрический метод	5.0	-
6114	479287.36	1345267.53	Картометрический метод	5.0	-
6115	479282.51	1345278.95	Картометрический метод	5.0	-
6116	479299.09	1345287.85	Картометрический метод	5.0	-
6117	479311.85	1345311.80	Картометрический метод	5.0	-
6118	479309.20	1345318.29	Картометрический метод	5.0	-
6119	479304.67	1345346.26	Картометрический метод	5.0	-
6110	479302.67	1345368.87	Картометрический метод	5.0	-

2. Сведения о характерных точках границ объекта					
Обозначение характерных точек границ	Координаты, м		Метод определения координат характерной точки	Средняя квадратическая погрешность положения характерной точки (Mt), м	Описание обозначения точки на местности (при наличии)
	X	Y			
1	2	3	4	5	6
6120	479291.68	1345257.95	Картометрический метод	5.0	-
6121	479287.65	1345255.61	Картометрический метод	5.0	-
6122	479337.86	1345192.12	Картометрический метод	5.0	-
6123	479349.80	1345201.20	Картометрический метод	5.0	-
6124	479300.76	1345263.22	Картометрический метод	5.0	-
6120	479291.68	1345257.95	Картометрический метод	5.0	-
6125	479594.12	1346046.53	Картометрический метод	5.0	-
6126	479582.44	1346046.48	Картометрический метод	5.0	-
6127	479573.83	1346052.50	Картометрический метод	5.0	-
6128	479565.00	1346090.00	Картометрический метод	5.0	-
6129	479517.55	1346069.55	Картометрический метод	5.0	-
6130	479517.17	1346046.92	Картометрический метод	5.0	-
6131	479506.28	1346023.26	Картометрический метод	5.0	-
6132	479505.52	1346015.59	Картометрический метод	5.0	-
6133	479507.80	1346008.75	Картометрический метод	5.0	-
6134	479517.99	1345982.57	Картометрический метод	5.0	-
6125	479594.12	1346046.53	Картометрический метод	5.0	-
6135	479602.15	1345795.80	Картометрический метод	5.0	-
6136	479581.98	1345784.03	Картометрический метод	5.0	-
6137	479593.99	1345764.61	Картометрический метод	5.0	-
6138	479595.35	1345751.36	Картометрический метод	5.0	-
6139	479595.15	1345750.19	Картометрический метод	5.0	-
6140	479594.98	1345749.20	Картометрический метод	5.0	-
6141	479591.10	1345726.21	Картометрический метод	5.0	-
6142	479630.72	1345708.04	Картометрический метод	5.0	-
6143	479630.07	1345723.24	Картометрический метод	5.0	-

2. Сведения о характерных точках границ объекта					
Обозначение характерных точек границ	Координаты, м		Метод определения координат характерной точки	Средняя квадратическая погрешность положения характерной точки (Mt), м	Описание обозначения точки на местности (при наличии)
	X	Y			
1	2	3	4	5	6
6144	479622.36	1345743.29	Картометрический метод	5.0	-
6135	479602.15	1345795.80	Картометрический метод	5.0	-
6145	479720.62	1346290.13	Картометрический метод	5.0	-
6146	479719.62	1346215.05	Картометрический метод	5.0	-
6147	479733.25	1346082.08	Картометрический метод	5.0	-
6148	479733.54	1346079.29	Картометрический метод	5.0	-
6149	479749.90	1346074.60	Картометрический метод	5.0	-
6150	479762.28	1346080.20	Картометрический метод	5.0	-
6151	479769.12	1346083.30	Картометрический метод	5.0	-
6152	479770.94	1346084.12	Картометрический метод	5.0	-
6153	479805.88	1346099.93	Картометрический метод	5.0	-
6154	479805.65	1346153.43	Картометрический метод	5.0	-
6155	479803.13	1346226.87	Картометрический метод	5.0	-
6156	479794.25	1346294.38	Картометрический метод	5.0	-
6157	479792.77	1346305.32	Картометрический метод	5.0	-
6158	479776.71	1346315.06	Картометрический метод	5.0	-
6159	479770.77	1346318.66	Картометрический метод	5.0	-
6160	479745.80	1346307.66	Картометрический метод	5.0	-
6161	479736.69	1346303.64	Картометрический метод	5.0	-
6162	479726.81	1346295.33	Картометрический метод	5.0	-
6145	479720.62	1346290.13	Картометрический метод	5.0	-
6163	479594.12	1346046.53	Картометрический метод	5.0	-
6164	479601.83	1345977.60	Картометрический метод	5.0	-
6165	479642.37	1346003.42	Картометрический метод	5.0	-
6166	479662.97	1346000.64	Картометрический метод	5.0	-
6167	479718.41	1345958.61	Картометрический метод	5.0	-

2. Сведения о характерных точках границ объекта					
Обозначение характерных точек границ	Координаты, м		Метод определения координат характерной точки	Средняя квадратическая погрешность положения характерной точки (Mt), м	Описание обозначения точки на местности (при наличии)
	X	Y			
1	2	3	4	5	6
6168	479707.81	1345938.36	Картометрический метод	5.0	-
6169	479722.21	1345933.38	Картометрический метод	5.0	-
6170	479709.02	1345923.19	Картометрический метод	5.0	-
6171	479704.08	1345919.23	Картометрический метод	5.0	-
6172	479699.12	1345915.35	Картометрический метод	5.0	-
6173	479702.17	1345891.05	Картометрический метод	5.0	-
6174	479697.78	1345871.82	Картометрический метод	5.0	-
6175	479689.83	1345855.66	Картометрический метод	5.0	-
6176	479673.27	1345837.42	Картометрический метод	5.0	-
6177	479679.31	1345823.38	Картометрический метод	5.0	-
6178	479684.97	1345821.91	Картометрический метод	5.0	-
6179	479711.36	1345822.12	Картометрический метод	5.0	-
6180	479724.23	1345822.23	Картометрический метод	5.0	-
6181	479749.83	1345828.87	Картометрический метод	5.0	-
6182	479747.79	1345820.27	Картометрический метод	5.0	-
6183	479780.31	1345825.04	Картометрический метод	5.0	-
6184	479799.11	1345838.65	Картометрический метод	5.0	-
6185	479805.39	1345865.62	Картометрический метод	5.0	-
6186	479809.65	1345882.13	Картометрический метод	5.0	-
6187	479808.40	1345882.42	Картометрический метод	5.0	-
6188	479809.46	1345888.33	Картометрический метод	5.0	-
6189	479821.02	1345903.59	Картометрический метод	5.0	-
6190	479830.08	1345912.83	Картометрический метод	5.0	-
6191	479844.69	1345917.50	Картометрический метод	5.0	-
6192	479843.89	1345948.32	Картометрический метод	5.0	-
6193	479812.23	1345938.97	Картометрический метод	5.0	-

2. Сведения о характерных точках границ объекта					
Обозначение характерных точек границ	Координаты, м		Метод определения координат характерной точки	Средняя квадратическая погрешность положения характерной точки (Mt), м	Описание обозначения точки на местности (при наличии)
	X	Y			
1	2	3	4	5	6
6194	479806.44	1345945.06	Картометрический метод	5.0	-
6195	479807.14	1345948.42	Картометрический метод	5.0	-
6196	479799.36	1345952.51	Картометрический метод	5.0	-
6197	479817.96	1345987.93	Картометрический метод	5.0	-
6198	479791.39	1346001.87	Картометрический метод	5.0	-
6199	479795.71	1346010.10	Картометрический метод	5.0	-
6200	479776.66	1346022.01	Картометрический метод	5.0	-
6201	479759.93	1346037.86	Картометрический метод	5.0	-
6202	479730.48	1346049.92	Картометрический метод	5.0	-
6203	479681.31	1346045.84	Картометрический метод	5.0	-
6204	479673.58	1346045.75	Картометрический метод	5.0	-
6205	479651.85	1346068.07	Картометрический метод	5.0	-
6206	479614.60	1346093.37	Картометрический метод	5.0	-
6207	479607.69	1346087.00	Картометрический метод	5.0	-
6208	479605.80	1346085.26	Картометрический метод	5.0	-
6209	479596.82	1346058.27	Картометрический метод	5.0	-
6163	479594.12	1346046.53	Картометрический метод	5.0	-
6210	479745.11	1345520.83	Картометрический метод	5.0	-
6211	479744.46	1345529.73	Картометрический метод	5.0	-
6212	479744.67	1345546.21	Картометрический метод	5.0	-
6213	479741.80	1345575.87	Картометрический метод	5.0	-
6214	479738.99	1345583.85	Картометрический метод	5.0	-
6215	479731.16	1345578.33	Картометрический метод	5.0	-
6216	479709.07	1345599.53	Картометрический метод	5.0	-
6217	479683.48	1345619.59	Картометрический метод	5.0	-
6218	479673.25	1345631.18	Картометрический метод	5.0	-

2. Сведения о характерных точках границ объекта					
Обозначение характерных точек границ	Координаты, м		Метод определения координат характерной точки	Средняя квадратическая погрешность положения характерной точки (Mt), м	Описание обозначения точки на местности (при наличии)
	X	Y			
1	2	3	4	5	6
6219	479650.91	1345666.02	Картометрический метод	5.0	-
6220	479635.54	1345673.69	Картометрический метод	5.0	-
6221	479634.82	1345674.00	Картометрический метод	5.0	-
6222	479629.39	1345647.90	Картометрический метод	5.0	-
6223	479619.93	1345624.27	Картометрический метод	5.0	-
6224	479619.79	1345623.91	Картометрический метод	5.0	-
6225	479608.05	1345594.24	Картометрический метод	5.0	-
6226	479607.88	1345593.72	Картометрический метод	5.0	-
6227	479597.75	1345562.15	Картометрический метод	5.0	-
6228	479596.72	1345558.96	Картометрический метод	5.0	-
6229	479595.15	1345552.82	Картометрический метод	5.0	-
6230	479588.70	1345523.45	Картометрический метод	5.0	-
6231	479591.15	1345507.02	Картометрический метод	5.0	-
6232	479592.37	1345499.33	Картометрический метод	5.0	-
6233	479597.13	1345469.33	Картометрический метод	5.0	-
6234	479598.86	1345464.45	Картометрический метод	5.0	-
6235	479599.48	1345462.71	Картометрический метод	5.0	-
6236	479605.31	1345448.64	Картометрический метод	5.0	-
6237	479605.44	1345426.55	Картометрический метод	5.0	-
6238	479582.69	1345422.27	Картометрический метод	5.0	-
6239	479562.64	1345431.26	Картометрический метод	5.0	-
6240	479555.79	1345429.60	Картометрический метод	5.0	-
6241	479547.44	1345427.14	Картометрический метод	5.0	-
6242	479541.26	1345422.13	Картометрический метод	5.0	-
6243	479540.36	1345421.39	Картометрический метод	5.0	-
6244	479533.12	1345415.52	Картометрический метод	5.0	-

2. Сведения о характерных точках границ объекта					
Обозначение характерных точек границ	Координаты, м		Метод определения координат характерной точки	Средняя квадратическая погрешность положения характерной точки (Mt), м	Описание обозначения точки на местности (при наличии)
	X	Y			
1	2	3	4	5	6
6245	479524.57	1345405.38	Картометрический метод	5.0	-
6246	479463.27	1345386.77	Картометрический метод	5.0	-
6247	479461.91	1345390.22	Картометрический метод	5.0	-
6248	479452.87	1345413.11	Картометрический метод	5.0	-
6249	479449.12	1345422.60	Картометрический метод	5.0	-
6250	479449.03	1345422.83	Картометрический метод	5.0	-
6251	479443.61	1345436.57	Картометрический метод	5.0	-
6252	479442.41	1345439.60	Картометрический метод	5.0	-
6253	479442.41	1345439.61	Картометрический метод	5.0	-
6254	479441.13	1345442.83	Картометрический метод	5.0	-
6255	479441.12	1345442.86	Картометрический метод	5.0	-
6256	479420.71	1345476.16	Картометрический метод	5.0	-
6257	479419.16	1345478.70	Картометрический метод	5.0	-
6258	479414.34	1345476.94	Картометрический метод	5.0	-
6259	479409.46	1345473.22	Картометрический метод	5.0	-
6260	479403.55	1345467.81	Картометрический метод	5.0	-
6261	479399.84	1345463.42	Картометрический метод	5.0	-
6262	479397.09	1345458.55	Картометрический метод	5.0	-
6263	479395.23	1345447.58	Картометрический метод	5.0	-
6264	479393.80	1345434.72	Картометрический метод	5.0	-
6265	479392.86	1345429.29	Картометрический метод	5.0	-
6266	479390.67	1345424.52	Картометрический метод	5.0	-
6267	479383.16	1345418.18	Картометрический метод	5.0	-
6268	479375.69	1345414.70	Картометрический метод	5.0	-
6269	479369.51	1345413.31	Картометрический метод	5.0	-
6270	479369.50	1345413.31	Картометрический метод	5.0	-

2. Сведения о характерных точках границ объекта					
Обозначение характерных точек границ	Координаты, м		Метод определения координат характерной точки	Средняя квадратическая погрешность положения характерной точки (Mt), м	Описание обозначения точки на местности (при наличии)
	X	Y			
1	2	3	4	5	6
6271	479369.48	1345413.31	Картометрический метод	5.0	-
6272	479362.74	1345414.37	Картометрический метод	5.0	-
6273	479362.71	1345414.37	Картометрический метод	5.0	-
6274	479362.23	1345414.66	Картометрический метод	5.0	-
6275	479360.92	1345415.45	Картометрический метод	5.0	-
6276	479356.85	1345417.89	Картометрический метод	5.0	-
6277	479353.58	1345419.85	Картометрический метод	5.0	-
6278	479353.58	1345419.85	Картометрический метод	5.0	-
6279	479349.42	1345399.86	Картометрический метод	5.0	-
6280	479348.81	1345396.93	Картометрический метод	5.0	-
6281	479348.79	1345396.84	Картометрический метод	5.0	-
6282	479348.77	1345396.73	Картометрический метод	5.0	-
6283	479346.33	1345385.05	Картометрический метод	5.0	-
6284	479345.11	1345379.18	Картометрический метод	5.0	-
6285	479340.54	1345372.30	Картометрический метод	5.0	-
6286	479334.92	1345363.85	Картометрический метод	5.0	-
6287	479334.35	1345359.88	Картометрический метод	5.0	-
6288	479333.24	1345352.27	Картометрический метод	5.0	-
6289	479341.73	1345321.92	Картометрический метод	5.0	-
6290	479341.73	1345321.92	Картометрический метод	5.0	-
6291	479339.01	1345320.80	Картометрический метод	5.0	-
6292	479327.02	1345315.84	Картометрический метод	5.0	-
6293	479324.00	1345313.45	Картометрический метод	5.0	-
6294	479316.67	1345307.65	Картометрический метод	5.0	-
6295	479309.95	1345289.63	Картометрический метод	5.0	-
6296	479307.83	1345283.95	Картометрический метод	5.0	-

2. Сведения о характерных точках границ объекта					
Обозначение характерных точек границ	Координаты, м		Метод определения координат характерной точки	Средняя квадратическая погрешность положения характерной точки (Mt), м	Описание обозначения точки на местности (при наличии)
	X	Y			
1	2	3	4	5	6
6297	479307.83	1345283.70	Картометрический метод	5.0	-
6298	479307.57	1345272.44	Картометрический метод	5.0	-
6299	479309.63	1345266.90	Картометрический метод	5.0	-
6300	479336.85	1345227.05	Картометрический метод	5.0	-
6301	479356.89	1345201.42	Картометрический метод	5.0	-
6302	479359.68	1345198.62	Картометрический метод	5.0	-
6303	479362.37	1345197.13	Картометрический метод	5.0	-
6304	479363.89	1345196.29	Картометрический метод	5.0	-
6305	479367.61	1345196.29	Картометрический метод	5.0	-
6306	479367.61	1345196.29	Картометрический метод	5.0	-
6307	479373.21	1345196.29	Картометрический метод	5.0	-
6308	479373.21	1345196.29	Картометрический метод	5.0	-
6309	479382.99	1345197.22	Картометрический метод	5.0	-
6310	479389.99	1345200.49	Картометрический метод	5.0	-
6311	479400.24	1345207.01	Картометрический метод	5.0	-
6312	479410.96	1345208.41	Картометрический метод	5.0	-
6313	479416.09	1345207.47	Картометрический метод	5.0	-
6314	479422.15	1345204.68	Картометрический метод	5.0	-
6315	479422.62	1345192.10	Картометрический метод	5.0	-
6316	479426.81	1345180.44	Картометрический метод	5.0	-
6317	479435.53	1345179.80	Картометрический метод	5.0	-
6318	479438.32	1345179.93	Картометрический метод	5.0	-
6319	479444.43	1345180.22	Картометрический метод	5.0	-
6320	479445.88	1345165.17	Картометрический метод	5.0	-
6321	479444.60	1345165.05	Картометрический метод	5.0	-
6322	479443.52	1345164.95	Картометрический метод	5.0	-

2. Сведения о характерных точках границ объекта					
Обозначение характерных точек границ	Координаты, м		Метод определения координат характерной точки	Средняя квадратическая погрешность положения характерной точки (Mt), м	Описание обозначения точки на местности (при наличии)
	X	Y			
1	2	3	4	5	6
6323	479450.70	1345088.37	Картометрический метод	5.0	-
6324	479452.23	1345088.48	Картометрический метод	5.0	-
6325	479453.17	1345088.55	Картометрический метод	5.0	-
6326	479453.17	1345088.55	Картометрический метод	5.0	-
6327	479453.18	1345088.55	Картометрический метод	5.0	-
6328	479455.05	1345068.52	Картометрический метод	5.0	-
6329	479455.49	1345063.88	Картометрический метод	5.0	-
6330	479456.82	1345049.73	Картометрический метод	5.0	-
6331	479484.35	1345051.80	Картометрический метод	5.0	-
6332	479487.53	1345052.04	Картометрический метод	5.0	-
6333	479490.61	1345052.27	Картометрический метод	5.0	-
6334	479486.81	1345087.56	Картометрический метод	5.0	-
6335	479501.16	1345089.46	Картометрический метод	5.0	-
6336	479499.27	1345145.13	Картометрический метод	5.0	-
6337	479499.27	1345145.22	Картометрический метод	5.0	-
6338	479526.21	1345146.82	Картометрический метод	5.0	-
6339	479529.90	1345128.11	Картометрический метод	5.0	-
6340	479532.00	1345125.09	Картометрический метод	5.0	-
6341	479534.19	1345121.93	Картометрический метод	5.0	-
6342	479552.92	1345112.57	Картометрический метод	5.0	-
6343	479553.24	1345112.41	Картометрический метод	5.0	-
6344	479615.37	1345087.12	Картометрический метод	5.0	-
6345	479616.63	1345086.61	Картометрический метод	5.0	-
6346	479616.63	1345086.61	Картометрический метод	5.0	-
6347	479654.10	1345091.12	Картометрический метод	5.0	-
6348	479663.34	1345107.19	Картометрический метод	5.0	-

2. Сведения о характерных точках границ объекта					
Обозначение характерных точек границ	Координаты, м		Метод определения координат характерной точки	Средняя квадратическая погрешность положения характерной точки (Mt), м	Описание обозначения точки на местности (при наличии)
	X	Y			
1	2	3	4	5	6
6349	479696.22	1345120.48	Картометрический метод	5.0	-
6350	479711.55	1345138.34	Картометрический метод	5.0	-
6351	479705.11	1345143.27	Картометрический метод	5.0	-
6352	479712.79	1345153.30	Картометрический метод	5.0	-
6353	479722.09	1345172.18	Картометрический метод	5.0	-
6354	479732.55	1345179.29	Картометрический метод	5.0	-
6355	479773.88	1345221.24	Картометрический метод	5.0	-
6356	479817.89	1345298.19	Картометрический метод	5.0	-
6357	479868.40	1345378.15	Картометрический метод	5.0	-
6358	479904.02	1345442.58	Картометрический метод	5.0	-
6359	479922.39	1345518.64	Картометрический метод	5.0	-
6360	479926.15	1345544.98	Картометрический метод	5.0	-
6361	479905.11	1345551.31	Картометрический метод	5.0	-
6362	479870.19	1345568.45	Картометрический метод	5.0	-
6363	479837.84	1345505.40	Картометрический метод	5.0	-
6364	479834.33	1345491.23	Картометрический метод	5.0	-
6365	479818.00	1345501.07	Картометрический метод	5.0	-
6366	479807.42	1345495.20	Картометрический метод	5.0	-
6367	479797.28	1345490.36	Картометрический метод	5.0	-
6368	479778.30	1345484.98	Картометрический метод	5.0	-
6369	479763.48	1345490.90	Картометрический метод	5.0	-
6370	479747.23	1345513.37	Картометрический метод	5.0	-
6371	479746.01	1345516.77	Картометрический метод	5.0	-
6210	479745.11	1345520.83	Картометрический метод	5.0	-
6372	480604.70	1351627.20	Картометрический метод	5.0	-
6373	480599.92	1351585.61	Картометрический метод	5.0	-

2. Сведения о характерных точках границ объекта					
Обозначение характерных точек границ	Координаты, м		Метод определения координат характерной точки	Средняя квадратическая погрешность положения характерной точки (Mt), м	Описание обозначения точки на местности (при наличии)
	X	Y			
1	2	3	4	5	6
6374	480647.42	1351553.01	Картометрический метод	5.0	-
6375	480657.93	1351545.80	Картометрический метод	5.0	-
6376	480696.98	1351537.58	Картометрический метод	5.0	-
6377	480700.02	1351536.94	Картометрический метод	5.0	-
6378	480704.73	1351533.20	Картометрический метод	5.0	-
6379	480714.02	1351525.83	Картометрический метод	5.0	-
6380	480722.06	1351607.58	Картометрический метод	5.0	-
6381	480722.69	1351613.85	Картометрический метод	5.0	-
6382	480722.68	1351613.87	Картометрический метод	5.0	-
6383	480721.45	1351618.17	Картометрический метод	5.0	-
6384	480719.10	1351626.34	Картометрический метод	5.0	-
6385	480719.10	1351626.35	Картометрический метод	5.0	-
6386	480716.81	1351626.21	Картометрический метод	5.0	-
6387	480656.51	1351622.61	Картометрический метод	5.0	-
6388	480606.02	1351638.67	Картометрический метод	5.0	-
6372	480604.70	1351627.20	Картометрический метод	5.0	-
6389	481018.90	1351553.41	Картометрический метод	5.0	-
6390	480975.20	1351548.16	Картометрический метод	5.0	-
6391	480973.95	1351489.51	Картометрический метод	5.0	-
6392	481007.64	1351461.57	Картометрический метод	5.0	-
6393	481007.06	1351436.36	Картометрический метод	5.0	-
6394	481059.23	1351436.91	Картометрический метод	5.0	-
6395	481059.11	1351497.31	Картометрический метод	5.0	-
6396	481044.64	1351509.45	Картометрический метод	5.0	-
6397	481044.64	1351509.44	Картометрический метод	5.0	-
6398	481041.41	1351512.16	Картометрический метод	5.0	-

2. Сведения о характерных точках границ объекта					
Обозначение характерных точек границ	Координаты, м		Метод определения координат характерной точки	Средняя квадратическая погрешность положения характерной точки (Mt), м	Описание обозначения точки на местности (при наличии)
	X	Y			
1	2	3	4	5	6
6399	481041.34	1351512.21	Картометрический метод	5.0	-
6400	481039.98	1351513.36	Картометрический метод	5.0	-
6401	481038.88	1351514.28	Картометрический метод	5.0	-
6402	481032.35	1351545.74	Картометрический метод	5.0	-
6389	481018.90	1351553.41	Картометрический метод	5.0	-
6403	481230.75	1351537.18	Картометрический метод	5.0	-
6404	481230.75	1351537.18	Картометрический метод	5.0	-
6405	481233.61	1351519.29	Картометрический метод	5.0	-
6406	481235.50	1351518.44	Картометрический метод	5.0	-
6407	481273.07	1351501.59	Картометрический метод	5.0	-
6408	481281.27	1351497.91	Картометрический метод	5.0	-
6409	481285.57	1351495.98	Картометрический метод	5.0	-
6410	481328.68	1351476.64	Картометрический метод	5.0	-
6411	481329.12	1351476.44	Картометрический метод	5.0	-
6412	481332.12	1351500.05	Картометрический метод	5.0	-
6413	481334.06	1351515.32	Картометрический метод	5.0	-
6414	481335.25	1351524.71	Картометрический метод	5.0	-
6415	481328.09	1351528.10	Картометрический метод	5.0	-
6416	481324.09	1351530.00	Картометрический метод	5.0	-
6417	481318.17	1351532.81	Картометрический метод	5.0	-
6418	481265.75	1351557.70	Картометрический метод	5.0	-
6419	481244.74	1351545.38	Картометрический метод	5.0	-
6403	481230.75	1351537.18	Картометрический метод	5.0	-
6420	481309.84	1351284.92	Картометрический метод	5.0	-
6421	481301.65	1351237.59	Картометрический метод	5.0	-
6422	481303.09	1351190.22	Картометрический метод	5.0	-

2. Сведения о характерных точках границ объекта					
Обозначение характерных точек границ	Координаты, м		Метод определения координат характерной точки	Средняя квадратическая погрешность положения характерной точки (Mt), м	Описание обозначения точки на местности (при наличии)
	X	Y			
1	2	3	4	5	6
6423	481230.18	1351190.22	Картометрический метод	5.0	-
6424	481228.97	1351185.95	Картометрический метод	5.0	-
6425	481225.73	1351166.44	Картометрический метод	5.0	-
6426	481225.39	1351153.95	Картометрический метод	5.0	-
6427	481225.91	1351138.73	Картометрический метод	5.0	-
6428	481214.49	1351129.52	Картометрический метод	5.0	-
6429	481214.97	1351107.15	Картометрический метод	5.0	-
6430	481284.27	1351082.75	Картометрический метод	5.0	-
6431	481292.66	1351079.79	Картометрический метод	5.0	-
6432	481300.44	1351079.39	Картометрический метод	5.0	-
6433	481342.34	1351077.24	Картометрический метод	5.0	-
6434	481352.02	1351076.75	Картометрический метод	5.0	-
6435	481366.31	1351081.64	Картометрический метод	5.0	-
6436	481368.56	1351111.90	Картометрический метод	5.0	-
6437	481371.32	1351148.95	Картометрический метод	5.0	-
6438	481379.11	1351253.52	Картометрический метод	5.0	-
6439	481379.77	1351262.60	Картометрический метод	5.0	-
6440	481380.38	1351270.58	Картометрический метод	5.0	-
6441	481371.72	1351279.60	Картометрический метод	5.0	-
6442	481360.64	1351281.20	Картометрический метод	5.0	-
6443	481360.37	1351281.24	Картометрический метод	5.0	-
6444	481320.52	1351287.00	Картометрический метод	5.0	-
6420	481309.84	1351284.92	Картометрический метод	5.0	-
6445	481454.33	1351792.56	Картометрический метод	5.0	-
6446	481453.49	1351794.43	Картометрический метод	5.0	-
6447	481457.28	1351823.45	Картометрический метод	5.0	-

2. Сведения о характерных точках границ объекта					
Обозначение характерных точек границ	Координаты, м		Метод определения координат характерной точки	Средняя квадратическая погрешность положения характерной точки (Mt), м	Описание обозначения точки на местности (при наличии)
	X	Y			
1	2	3	4	5	6
6448	481457.28	1351823.45	Картометрический метод	5.0	-
6449	481436.97	1351839.74	Картометрический метод	5.0	-
6450	481423.45	1351850.58	Картометрический метод	5.0	-
6451	481429.23	1351860.46	Картометрический метод	5.0	-
6452	481442.67	1351878.09	Картометрический метод	5.0	-
6453	481444.52	1351880.52	Картометрический метод	5.0	-
6454	481444.52	1351880.52	Картометрический метод	5.0	-
6455	481447.02	1351886.62	Картометрический метод	5.0	-
6456	481454.21	1351904.19	Картометрический метод	5.0	-
6457	481453.72	1351911.66	Картометрический метод	5.0	-
6458	481453.38	1351916.77	Картометрический метод	5.0	-
6459	481449.08	1351927.20	Картометрический метод	5.0	-
6460	481432.48	1351947.19	Картометрический метод	5.0	-
6461	481420.47	1351963.87	Картометрический метод	5.0	-
6462	481421.07	1352022.73	Картометрический метод	5.0	-
6463	481421.07	1352022.73	Картометрический метод	5.0	-
6464	481436.04	1352046.47	Картометрический метод	5.0	-
6465	481438.85	1352068.08	Картометрический метод	5.0	-
6466	481438.30	1352068.95	Картометрический метод	5.0	-
6467	481432.27	1352078.59	Картометрический метод	5.0	-
6468	481410.72	1352082.74	Картометрический метод	5.0	-
6469	481373.97	1352070.27	Картометрический метод	5.0	-
6470	481335.16	1352067.79	Картометрический метод	5.0	-
6471	481335.16	1352067.79	Картометрический метод	5.0	-
6472	481326.61	1352060.08	Картометрический метод	5.0	-
6473	481303.49	1352039.21	Картометрический метод	5.0	-

2. Сведения о характерных точках границ объекта					
Обозначение характерных точек границ	Координаты, м		Метод определения координат характерной точки	Средняя квадратическая погрешность положения характерной точки (Mt), м	Описание обозначения точки на местности (при наличии)
	X	Y			
1	2	3	4	5	6
6474	481301.23	1352037.17	Картометрический метод	5.0	-
6475	481296.78	1352033.15	Картометрический метод	5.0	-
6476	481296.78	1352033.14	Картометрический метод	5.0	-
6477	481297.45	1352015.73	Картометрический метод	5.0	-
6478	481295.73	1351991.80	Картометрический метод	5.0	-
6479	481285.26	1351983.01	Картометрический метод	5.0	-
6480	481234.42	1351953.90	Картометрический метод	5.0	-
6481	481221.28	1351929.19	Картометрический метод	5.0	-
6482	481219.73	1351912.10	Картометрический метод	5.0	-
6483	481278.81	1351811.85	Картометрический метод	5.0	-
6484	481277.38	1351800.48	Картометрический метод	5.0	-
6485	481299.74	1351740.94	Картометрический метод	5.0	-
6486	481328.74	1351757.60	Картометрический метод	5.0	-
6487	481354.06	1351768.18	Картометрический метод	5.0	-
6488	481371.16	1351768.74	Картометрический метод	5.0	-
6489	481373.33	1351767.19	Картометрический метод	5.0	-
6490	481384.60	1351759.14	Картометрический метод	5.0	-
6491	481395.59	1351742.78	Картометрический метод	5.0	-
6492	481402.03	1351726.56	Картометрический метод	5.0	-
6493	481394.81	1351710.81	Картометрический метод	5.0	-
6494	481391.48	1351704.59	Картометрический метод	5.0	-
6495	481406.93	1351705.71	Картометрический метод	5.0	-
6496	481452.14	1351688.61	Картометрический метод	5.0	-
6497	481452.14	1351688.61	Картометрический метод	5.0	-
6498	481452.61	1351688.43	Картометрический метод	5.0	-
6499	481452.61	1351688.67	Картометрический метод	5.0	-

2. Сведения о характерных точках границ объекта					
Обозначение характерных точек границ	Координаты, м		Метод определения координат характерной точки	Средняя квадратическая погрешность положения характерной точки (Mt), м	Описание обозначения точки на местности (при наличии)
	X	Y			
1	2	3	4	5	6
6500	481453.11	1351719.13	Картометрический метод	5.0	-
6501	481459.61	1351728.62	Картометрический метод	5.0	-
6502	481466.10	1351738.11	Картометрический метод	5.0	-
6503	481465.33	1351752.99	Картометрический метод	5.0	-
6504	481459.31	1351781.54	Картометрический метод	5.0	-
6505	481459.30	1351781.55	Картометрический метод	5.0	-
6445	481454.33	1351792.56	Картометрический метод	5.0	-
6506	481519.67	1351467.48	Картометрический метод	5.0	-
6507	481519.14	1351464.02	Картометрический метод	5.0	-
6508	481529.41	1351459.08	Картометрический метод	5.0	-
6509	481543.40	1351452.35	Картометрический метод	5.0	-
6510	481577.48	1351446.26	Картометрический метод	5.0	-
6511	481650.02	1351439.66	Картометрический метод	5.0	-
6512	481650.10	1351439.66	Картометрический метод	5.0	-
6513	481651.02	1351476.84	Картометрический метод	5.0	-
6514	481652.60	1351540.93	Картометрический метод	5.0	-
6515	481632.35	1351536.22	Картометрический метод	5.0	-
6516	481588.88	1351546.61	Картометрический метод	5.0	-
6517	481542.39	1351555.40	Картометрический метод	5.0	-
6518	481531.33	1351563.70	Картометрический метод	5.0	-
6519	481528.78	1351542.65	Картометрический метод	5.0	-
6506	481519.67	1351467.48	Картометрический метод	5.0	-
6520	482057.63	1351337.03	Картометрический метод	5.0	-
6521	482056.88	1351367.80	Картометрический метод	5.0	-
6522	482068.09	1351398.25	Картометрический метод	5.0	-
6523	481979.29	1351392.43	Картометрический метод	5.0	-

2. Сведения о характерных точках границ объекта					
Обозначение характерных точек границ	Координаты, м		Метод определения координат характерной точки	Средняя квадратическая погрешность положения характерной точки (Mt), м	Описание обозначения точки на местности (при наличии)
	X	Y			
1	2	3	4	5	6
6524	481900.67	1351388.05	Картометрический метод	5.0	-
6525	481842.70	1351391.03	Картометрический метод	5.0	-
6526	481839.42	1351391.20	Картометрический метод	5.0	-
6527	481810.25	1351392.70	Картометрический метод	5.0	-
6528	481722.03	1351405.31	Картометрический метод	5.0	-
6529	481592.41	1351417.63	Картометрический метод	5.0	-
6530	481547.11	1351426.55	Картометрический метод	5.0	-
6531	481547.12	1351416.51	Картометрический метод	5.0	-
6532	481519.84	1351416.86	Картометрический метод	5.0	-
6533	481491.15	1351417.23	Картометрический метод	5.0	-
6534	481495.75	1351364.66	Картометрический метод	5.0	-
6535	481503.82	1351361.74	Картометрический метод	5.0	-
6536	481503.99	1351361.67	Картометрический метод	5.0	-
6537	481516.43	1351357.17	Картометрический метод	5.0	-
6538	481516.98	1351356.97	Картометрический метод	5.0	-
6539	481520.18	1351357.75	Картометрический метод	5.0	-
6540	481545.60	1351363.95	Картометрический метод	5.0	-
6541	481547.07	1351364.31	Картометрический метод	5.0	-
6542	481552.88	1351365.72	Картометрический метод	5.0	-
6543	481562.42	1351368.05	Картометрический метод	5.0	-
6544	481571.07	1351376.45	Картометрический метод	5.0	-
6545	481579.63	1351384.76	Картометрический метод	5.0	-
6546	481588.69	1351381.58	Картометрический метод	5.0	-
6547	481613.09	1351379.06	Картометрический метод	5.0	-
6548	481628.48	1351377.47	Картометрический метод	5.0	-
6549	481641.76	1351384.99	Картометрический метод	5.0	-

2. Сведения о характерных точках границ объекта					
Обозначение характерных точек границ	Координаты, м		Метод определения координат характерной точки	Средняя квадратическая погрешность положения характерной точки (Mt), м	Описание обозначения точки на местности (при наличии)
	X	Y			
1	2	3	4	5	6
6550	481659.06	1351394.78	Картометрический метод	5.0	-
6551	481668.03	1351393.91	Картометрический метод	5.0	-
6552	481668.03	1351393.91	Картометрический метод	5.0	-
6553	481661.47	1351299.70	Картометрический метод	5.0	-
6554	481666.40	1351297.65	Картометрический метод	5.0	-
6555	481666.40	1351297.64	Картометрический метод	5.0	-
6556	481702.25	1351282.68	Картометрический метод	5.0	-
6557	481702.26	1351282.67	Картометрический метод	5.0	-
6558	481704.11	1351281.90	Картометрический метод	5.0	-
6559	481704.12	1351281.90	Картометрический метод	5.0	-
6560	481739.98	1351280.07	Картометрический метод	5.0	-
6561	481739.98	1351280.08	Картометрический метод	5.0	-
6562	481748.98	1351279.62	Картометрический метод	5.0	-
6563	481748.98	1351279.62	Картометрический метод	5.0	-
6564	481777.56	1351278.16	Картометрический метод	5.0	-
6565	481777.57	1351278.16	Картометрический метод	5.0	-
6566	481826.27	1351299.27	Картометрический метод	5.0	-
6567	481856.30	1351309.19	Картометрический метод	5.0	-
6568	481868.28	1351347.28	Картометрический метод	5.0	-
6569	481882.75	1351345.74	Картометрический метод	5.0	-
6570	481882.96	1351347.67	Картометрический метод	5.0	-
6571	481885.71	1351347.36	Картометрический метод	5.0	-
6572	481910.87	1351344.53	Картометрический метод	5.0	-
6573	481943.82	1351340.02	Картометрический метод	5.0	-
6574	481945.92	1351339.74	Картометрический метод	5.0	-
6575	481960.95	1351337.75	Картометрический метод	5.0	-

2. Сведения о характерных точках границ объекта					
Обозначение характерных точек границ	Координаты, м		Метод определения координат характерной точки	Средняя квадратическая погрешность положения характерной точки (Mt), м	Описание обозначения точки на местности (при наличии)
	X	Y			
1	2	3	4	5	6
6576	481961.60	1351328.27	Картометрический метод	5.0	-
6577	481965.72	1351320.81	Картометрический метод	5.0	-
6578	481988.80	1351319.82	Картометрический метод	5.0	-
6579	481998.72	1351323.61	Картометрический метод	5.0	-
6580	481998.72	1351323.60	Картометрический метод	5.0	-
6581	482007.73	1351298.52	Картометрический метод	5.0	-
6582	482010.57	1351290.60	Картометрический метод	5.0	-
6583	482024.43	1351276.86	Картометрический метод	5.0	-
6584	482026.91	1351274.41	Картометрический метод	5.0	-
6585	482021.41	1351247.08	Картометрический метод	5.0	-
6586	482025.64	1351245.28	Картометрический метод	5.0	-
6587	482028.45	1351244.09	Картометрический метод	5.0	-
6588	482028.45	1351244.09	Картометрический метод	5.0	-
6589	482032.30	1351253.17	Картометрический метод	5.0	-
6590	482032.45	1351253.30	Картометрический метод	5.0	-
6591	482045.98	1351265.15	Картометрический метод	5.0	-
6592	482047.48	1351266.46	Картометрический метод	5.0	-
6593	482063.77	1351260.87	Картометрический метод	5.0	-
6594	482067.45	1351269.49	Картометрический метод	5.0	-
6595	482069.39	1351269.49	Картометрический метод	5.0	-
6596	482070.04	1351269.49	Картометрический метод	5.0	-
6597	482072.64	1351269.49	Картометрический метод	5.0	-
6598	482089.90	1351303.26	Картометрический метод	5.0	-
6599	482080.90	1351313.77	Картометрический метод	5.0	-
6600	482077.08	1351317.58	Картометрический метод	5.0	-
6520	482057.63	1351337.03	Картометрический метод	5.0	-

2. Сведения о характерных точках границ объекта					
Обозначение характерных точек границ	Координаты, м		Метод определения координат характерной точки	Средняя квадратическая погрешность положения характерной точки (Mt), м	Описание обозначения точки на местности (при наличии)
	X	Y			
1	2	3	4	5	6
6601	482476.25	1351194.99	Картометрический метод	5.0	-
6602	482412.45	1351159.04	Картометрический метод	5.0	-
6603	482424.85	1351135.80	Картометрический метод	5.0	-
6604	482427.02	1351131.74	Картометрический метод	5.0	-
6605	482447.73	1351092.93	Картометрический метод	5.0	-
6606	482489.40	1351116.07	Картометрический метод	5.0	-
6607	482489.40	1351116.07	Картометрический метод	5.0	-
6608	482492.36	1351168.26	Картометрический метод	5.0	-
6609	482476.26	1351194.98	Картометрический метод	5.0	-
6601	482476.25	1351194.99	Картометрический метод	5.0	-
6610	482855.34	1349724.77	Картометрический метод	5.0	-
6611	482829.95	1349739.27	Картометрический метод	5.0	-
6612	482906.15	1349676.68	Картометрический метод	5.0	-
6613	482910.08	1349679.77	Картометрический метод	5.0	-
6614	482921.67	1349688.90	Картометрический метод	5.0	-
6615	482924.07	1349690.78	Картометрический метод	5.0	-
6616	482947.35	1349696.07	Картометрический метод	5.0	-
6617	482948.89	1349696.56	Картометрический метод	5.0	-
6618	482963.63	1349701.18	Картометрический метод	5.0	-
6619	482992.72	1349710.29	Картометрический метод	5.0	-
6620	483003.82	1349713.77	Картометрический метод	5.0	-
6621	483035.19	1349723.59	Картометрический метод	5.0	-
6622	483037.31	1349724.53	Картометрический метод	5.0	-
6623	483047.05	1349728.82	Картометрический метод	5.0	-
6624	483071.17	1349739.47	Картометрический метод	5.0	-
6625	483055.70	1349761.72	Картометрический метод	5.0	-

2. Сведения о характерных точках границ объекта					
Обозначение характерных точек границ	Координаты, м		Метод определения координат характерной точки	Средняя квадратическая погрешность положения характерной точки (Mt), м	Описание обозначения точки на местности (при наличии)
	X	Y			
1	2	3	4	5	6
6626	483039.64	1349784.80	Картометрический метод	5.0	-
6627	483038.87	1349785.91	Картометрический метод	5.0	-
6628	483037.31	1349788.15	Картометрический метод	5.0	-
6629	483018.38	1349802.17	Картометрический метод	5.0	-
6630	483008.73	1349809.32	Картометрический метод	5.0	-
6631	483000.19	1349810.47	Картометрический метод	5.0	-
6632	482976.60	1349813.66	Картометрический метод	5.0	-
6633	482969.57	1349814.61	Картометрический метод	5.0	-
6634	482966.64	1349804.64	Картометрический метод	5.0	-
6635	482962.20	1349789.54	Картометрический метод	5.0	-
6636	482958.99	1349778.63	Картометрический метод	5.0	-
6637	482958.99	1349759.58	Картометрический метод	5.0	-
6638	482954.32	1349753.24	Картометрический метод	5.0	-
6639	482953.48	1349752.11	Картометрический метод	5.0	-
6640	482937.77	1349730.83	Картометрический метод	5.0	-
6641	482927.81	1349717.32	Картометрический метод	5.0	-
6642	482926.18	1349715.12	Картометрический метод	5.0	-
6643	482908.64	1349702.92	Картометрический метод	5.0	-
6644	482901.84	1349698.19	Картометрический метод	5.0	-
6645	482892.69	1349703.42	Картометрический метод	5.0	-
6646	482856.56	1349724.07	Картометрический метод	5.0	-
6610	482855.34	1349724.77	Картометрический метод	5.0	-
6647	483108.65	1355855.55	Картометрический метод	5.0	-
6648	483097.41	1355889.29	Картометрический метод	5.0	-
6649	483097.41	1355907.14	Картометрический метод	5.0	-
6650	483096.08	1355930.96	Картометрический метод	5.0	-

2. Сведения о характерных точках границ объекта					
Обозначение характерных точек границ	Координаты, м		Метод определения координат характерной точки	Средняя квадратическая погрешность положения характерной точки (Mt), м	Описание обозначения точки на местности (при наличии)
	X	Y			
1	2	3	4	5	6
6651	483088.15	1355949.48	Картометрический метод	5.0	-
6652	483094.86	1355956.46	Картометрический метод	5.0	-
6653	483104.68	1355966.68	Картометрический метод	5.0	-
6654	483102.74	1355986.73	Картометрический метод	5.0	-
6655	483102.70	1355987.18	Картометрический метод	5.0	-
6656	483099.49	1356002.72	Картометрический метод	5.0	-
6657	483098.28	1356006.90	Картометрический метод	5.0	-
6658	483080.21	1356028.19	Картометрический метод	5.0	-
6659	483071.61	1356038.78	Картометрический метод	5.0	-
6660	483071.65	1356039.00	Картометрический метод	5.0	-
6661	483062.70	1356034.41	Картометрический метод	5.0	-
6662	483069.12	1356008.59	Картометрический метод	5.0	-
6663	483055.70	1356005.34	Картометрический метод	5.0	-
6664	483065.33	1355973.55	Картометрический метод	5.0	-
6665	483081.22	1355978.11	Картометрический метод	5.0	-
6666	483082.30	1355974.54	Картометрический метод	5.0	-
6667	483084.04	1355968.79	Картометрический метод	5.0	-
6668	483088.45	1355954.26	Картометрический метод	5.0	-
6669	483072.80	1355948.90	Картометрический метод	5.0	-
6670	483083.91	1355912.22	Картометрический метод	5.0	-
6671	483092.16	1355858.82	Картометрический метод	5.0	-
6672	483100.67	1355838.49	Картометрический метод	5.0	-
6673	483121.29	1355839.11	Картометрический метод	5.0	-
6674	483121.13	1355840.43	Картометрический метод	5.0	-
6675	483113.28	1355844.97	Картометрический метод	5.0	-
6647	483108.65	1355855.55	Картометрический метод	5.0	-

2. Сведения о характерных точках границ объекта					
Обозначение характерных точек границ	Координаты, м		Метод определения координат характерной точки	Средняя квадратическая погрешность положения характерной точки (Mt), м	Описание обозначения точки на местности (при наличии)
	X	Y			
1	2	3	4	5	6
6676	483178.35	1349918.08	Картометрический метод	5.0	-
6677	483038.88	1349981.12	Картометрический метод	5.0	-
6678	482877.50	1349985.86	Картометрический метод	5.0	-
6679	482877.50	1349984.72	Картометрический метод	5.0	-
6680	482877.50	1349984.72	Картометрический метод	5.0	-
6681	482877.50	1349972.63	Картометрический метод	5.0	-
6682	482877.50	1349972.20	Картометрический метод	5.0	-
6683	482877.50	1349916.21	Картометрический метод	5.0	-
6684	482875.21	1349908.95	Картометрический метод	5.0	-
6685	482871.02	1349895.71	Картометрический метод	5.0	-
6686	482867.27	1349883.82	Картометрический метод	5.0	-
6687	482864.80	1349875.99	Картометрический метод	5.0	-
6688	482844.54	1349868.62	Картометрический метод	5.0	-
6689	482816.30	1349858.36	Картометрический метод	5.0	-
6690	482794.95	1349850.59	Картометрический метод	5.0	-
6691	482790.52	1349847.59	Картометрический метод	5.0	-
6692	482787.57	1349845.59	Картометрический метод	5.0	-
6693	482762.31	1349828.48	Картометрический метод	5.0	-
6694	482762.14	1349828.37	Картометрический метод	5.0	-
6695	482738.18	1349821.07	Картометрический метод	5.0	-
6696	482738.17	1349821.07	Картометрический метод	5.0	-
6697	482732.48	1349819.34	Картометрический метод	5.0	-
6698	482736.36	1349816.15	Картометрический метод	5.0	-
6699	482739.20	1349813.82	Картометрический метод	5.0	-
6700	482743.88	1349809.98	Картометрический метод	5.0	-
6701	482753.81	1349801.82	Картометрический метод	5.0	-

2. Сведения о характерных точках границ объекта					
Обозначение характерных точек границ	Координаты, м		Метод определения координат характерной точки	Средняя квадратическая погрешность положения характерной точки (Mt), м	Описание обозначения точки на местности (при наличии)
	X	Y			
1	2	3	4	5	6
6702	482774.53	1349784.80	Картометрический метод	5.0	-
6703	482780.16	1349786.58	Картометрический метод	5.0	-
6704	482805.75	1349794.70	Картометрический метод	5.0	-
6705	482835.17	1349804.03	Картометрический метод	5.0	-
6706	482834.75	1349808.79	Картометрический метод	5.0	-
6707	482831.99	1349840.01	Картометрический метод	5.0	-
6708	482843.71	1349845.48	Картометрический метод	5.0	-
6709	482844.07	1349845.65	Картометрический метод	5.0	-
6710	482863.74	1349854.83	Картометрический метод	5.0	-
6711	482867.08	1349844.81	Картометрический метод	5.0	-
6712	482870.47	1349834.64	Картометрический метод	5.0	-
6713	482871.15	1349832.60	Картометрический метод	5.0	-
6714	482885.97	1349820.96	Картометрический метод	5.0	-
6715	482894.97	1349822.25	Картометрический метод	5.0	-
6716	482920.00	1349825.82	Картометрический метод	5.0	-
6717	482923.01	1349826.25	Картометрический метод	5.0	-
6718	482941.09	1349838.91	Картометрический метод	5.0	-
6719	482944.17	1349841.07	Картометрический метод	5.0	-
6720	482951.77	1349854.36	Картометрический метод	5.0	-
6721	482957.15	1349863.77	Картометрический метод	5.0	-
6722	482969.57	1349885.52	Картометрический метод	5.0	-
6723	482969.65	1349887.29	Картометрический метод	5.0	-
6724	482970.54	1349907.27	Картометрический метод	5.0	-
6725	482971.69	1349933.14	Картометрический метод	5.0	-
6726	482986.05	1349933.42	Картометрический метод	5.0	-
6727	483015.32	1349933.98	Картометрический метод	5.0	-

2. Сведения о характерных точках границ объекта					
Обозначение характерных точек границ	Координаты, м		Метод определения координат характерной точки	Средняя квадратическая погрешность положения характерной точки (Mt), м	Описание обозначения точки на местности (при наличии)
	X	Y			
1	2	3	4	5	6
6728	483026.72	1349934.20	Картометрический метод	5.0	-
6729	483029.97	1349901.76	Картометрический метод	5.0	-
6730	483032.27	1349878.79	Картометрический метод	5.0	-
6731	483035.19	1349849.53	Картометрический метод	5.0	-
6732	483035.38	1349848.04	Картометрический метод	5.0	-
6733	483038.18	1349826.22	Картометрический метод	5.0	-
6734	483040.48	1349808.26	Картометрический метод	5.0	-
6735	483046.67	1349803.95	Картометрический метод	5.0	-
6736	483064.82	1349791.33	Картометрический метод	5.0	-
6737	483068.68	1349788.24	Картометрический метод	5.0	-
6738	483088.54	1349772.35	Картометрический метод	5.0	-
6739	483091.28	1349770.16	Картометрический метод	5.0	-
6740	483110.62	1349772.39	Картометрический метод	5.0	-
6741	483137.86	1349830.98	Картометрический метод	5.0	-
6742	483138.05	1349831.39	Картометрический метод	5.0	-
6743	483129.96	1349861.45	Картометрический метод	5.0	-
6744	483128.32	1349867.53	Картометрический метод	5.0	-
6745	483126.21	1349880.23	Картометрический метод	5.0	-
6746	483129.38	1349890.81	Картометрический метод	5.0	-
6747	483131.60	1349890.89	Картометрический метод	5.0	-
6748	483143.83	1349891.35	Картометрический метод	5.0	-
6749	483166.32	1349892.20	Картометрический метод	5.0	-
6750	483170.95	1349902.15	Картометрический метод	5.0	-
6676	483178.35	1349918.08	Картометрический метод	5.0	-
6751	483126.80	1350702.09	Картометрический метод	5.0	-
6752	483092.43	1350739.54	Картометрический метод	5.0	-

2. Сведения о характерных точках границ объекта					
Обозначение характерных точек границ	Координаты, м		Метод определения координат характерной точки	Средняя квадратическая погрешность положения характерной точки (Mt), м	Описание обозначения точки на местности (при наличии)
	X	Y			
1	2	3	4	5	6
6753	483091.47	1350740.61	Картометрический метод	5.0	-
6754	483058.19	1350779.05	Картометрический метод	5.0	-
6755	483057.41	1350779.97	Картометрический метод	5.0	-
6756	483046.96	1350792.67	Картометрический метод	5.0	-
6757	483029.33	1350823.76	Картометрический метод	5.0	-
6758	483023.92	1350820.69	Картометрический метод	5.0	-
6759	483010.66	1350836.81	Картометрический метод	5.0	-
6760	483010.10	1350837.49	Картометрический метод	5.0	-
6761	482856.55	1351009.51	Картометрический метод	5.0	-
6762	482788.91	1350926.38	Картометрический метод	5.0	-
6763	482811.33	1350904.25	Картометрический метод	5.0	-
6764	482849.43	1350923.30	Картометрический метод	5.0	-
6765	482897.38	1350931.04	Картометрический метод	5.0	-
6766	482898.64	1350931.24	Картометрический метод	5.0	-
6767	482955.61	1350795.42	Картометрический метод	5.0	-
6768	482880.39	1350737.33	Картометрический метод	5.0	-
6769	482876.70	1350707.14	Картометрический метод	5.0	-
6770	482895.60	1350641.12	Картометрический метод	5.0	-
6771	482954.47	1350570.06	Картометрический метод	5.0	-
6772	483018.13	1350573.15	Картометрический метод	5.0	-
6773	483079.83	1350537.20	Картометрический метод	5.0	-
6774	483096.84	1350537.63	Картометрический метод	5.0	-
6775	483096.85	1350537.63	Картометрический метод	5.0	-
6776	483106.58	1350537.87	Картометрический метод	5.0	-
6777	483106.26	1350550.38	Картометрический метод	5.0	-
6778	483151.69	1350603.14	Картометрический метод	5.0	-

2. Сведения о характерных точках границ объекта					
Обозначение характерных точек границ	Координаты, м		Метод определения координат характерной точки	Средняя квадратическая погрешность положения характерной точки (Mt), м	Описание обозначения точки на местности (при наличии)
	X	Y			
1	2	3	4	5	6
6779	483159.69	1350612.42	Картометрический метод	5.0	-
6780	483173.96	1350628.99	Картометрический метод	5.0	-
6781	483174.02	1350629.07	Картометрический метод	5.0	-
6782	483184.50	1350641.24	Картометрический метод	5.0	-
6783	483177.53	1350648.56	Картометрический метод	5.0	-
6784	483166.56	1350660.13	Картометрический метод	5.0	-
6785	483150.22	1350677.36	Картометрический метод	5.0	-
6786	483144.47	1350683.43	Картометрический метод	5.0	-
6787	483127.35	1350701.49	Картометрический метод	5.0	-
6751	483126.80	1350702.09	Картометрический метод	5.0	-
6788	483622.11	1348817.23	Картометрический метод	5.0	-
6789	483613.92	1348810.82	Картометрический метод	5.0	-
6790	483604.95	1348800.48	Картометрический метод	5.0	-
6791	483592.87	1348794.53	Картометрический метод	5.0	-
6792	483616.15	1348743.45	Картометрический метод	5.0	-
6793	483620.94	1348746.89	Картометрический метод	5.0	-
6794	483621.10	1348743.42	Картометрический метод	5.0	-
6795	483620.26	1348739.81	Картометрический метод	5.0	-
6796	483616.78	1348736.70	Картометрический метод	5.0	-
6797	483588.12	1348723.94	Картометрический метод	5.0	-
6798	483571.56	1348713.98	Картометрический метод	5.0	-
6799	483553.52	1348710.97	Картометрический метод	5.0	-
6800	483548.65	1348725.36	Картометрический метод	5.0	-
6801	483548.65	1348725.36	Картометрический метод	5.0	-
6802	483485.01	1348711.27	Картометрический метод	5.0	-
6803	483469.91	1348711.05	Картометрический метод	5.0	-

2. Сведения о характерных точках границ объекта					
Обозначение характерных точек границ	Координаты, м		Метод определения координат характерной точки	Средняя квадратическая погрешность положения характерной точки (Mt), м	Описание обозначения точки на местности (при наличии)
	X	Y			
1	2	3	4	5	6
6804	483464.27	1348716.98	Картометрический метод	5.0	-
6805	483418.58	1348788.96	Картометрический метод	5.0	-
6806	483423.93	1348822.16	Картометрический метод	5.0	-
6807	483425.78	1348829.59	Картометрический метод	5.0	-
6808	483432.94	1348844.63	Картометрический метод	5.0	-
6809	483439.32	1348853.29	Картометрический метод	5.0	-
6810	483442.11	1348856.82	Картометрический метод	5.0	-
6811	483444.28	1348860.70	Картометрический метод	5.0	-
6812	483445.20	1348863.91	Картометрический метод	5.0	-
6813	483445.40	1348868.98	Картометрический метод	5.0	-
6814	483444.28	1348873.88	Картометрический метод	5.0	-
6815	483438.61	1348888.66	Картометрический метод	5.0	-
6816	483502.10	1348913.16	Картометрический метод	5.0	-
6817	483511.42	1348877.99	Картометрический метод	5.0	-
6818	483547.86	1348890.42	Картометрический метод	5.0	-
6819	483552.93	1348892.84	Картометрический метод	5.0	-
6820	483552.58	1348893.14	Картометрический метод	5.0	-
6821	483518.43	1348922.66	Картометрический метод	5.0	-
6822	483372.56	1349048.74	Картометрический метод	5.0	-
6823	483354.46	1349066.05	Картометрический метод	5.0	-
6824	483348.70	1349071.56	Картометрический метод	5.0	-
6825	483347.49	1349070.41	Картометрический метод	5.0	-
6826	483305.83	1349106.42	Картометрический метод	5.0	-
6827	483302.70	1348985.13	Картометрический метод	5.0	-
6828	483219.77	1348961.98	Картометрический метод	5.0	-
6829	483205.30	1348957.94	Картометрический метод	5.0	-

2. Сведения о характерных точках границ объекта					
Обозначение характерных точек границ	Координаты, м		Метод определения координат характерной точки	Средняя квадратическая погрешность положения характерной точки (Mt), м	Описание обозначения точки на местности (при наличии)
	X	Y			
1	2	3	4	5	6
6830	483150.92	1348945.77	Картометрический метод	5.0	-
6831	483155.47	1348946.26	Картометрический метод	5.0	-
6832	483155.59	1348938.18	Картометрический метод	5.0	-
6833	483155.83	1348921.90	Картометрический метод	5.0	-
6834	483156.25	1348894.16	Картометрический метод	5.0	-
6835	483155.59	1348878.84	Картометрический метод	5.0	-
6836	483155.29	1348876.37	Картометрический метод	5.0	-
6837	483153.79	1348864.14	Картометрический метод	5.0	-
6838	483151.62	1348846.33	Картометрический метод	5.0	-
6839	483143.50	1348814.54	Картометрический метод	5.0	-
6840	483142.21	1348809.50	Картометрический метод	5.0	-
6841	483142.21	1348809.50	Картометрический метод	5.0	-
6842	483183.57	1348725.53	Картометрический метод	5.0	-
6843	483183.57	1348725.53	Картометрический метод	5.0	-
6844	483204.23	1348728.28	Картометрический метод	5.0	-
6845	483223.76	1348730.88	Картометрический метод	5.0	-
6846	483264.16	1348723.26	Картометрический метод	5.0	-
6847	483295.80	1348735.77	Картометрический метод	5.0	-
6848	483312.32	1348742.30	Картометрический метод	5.0	-
6849	483333.06	1348798.75	Картометрический метод	5.0	-
6850	483334.49	1348802.63	Картометрический метод	5.0	-
6851	483335.18	1348803.68	Картометрический метод	5.0	-
6852	483339.33	1348809.99	Картометрический метод	5.0	-
6853	483343.57	1348813.86	Картометрический метод	5.0	-
6854	483348.12	1348815.88	Картометрический метод	5.0	-
6855	483360.32	1348815.88	Картометрический метод	5.0	-

2. Сведения о характерных точках границ объекта					
Обозначение характерных точек границ	Координаты, м		Метод определения координат характерной точки	Средняя квадратическая погрешность положения характерной точки (Mt), м	Описание обозначения точки на местности (при наличии)
	X	Y			
1	2	3	4	5	6
6856	483390.13	1348753.23	Картометрический метод	5.0	-
6857	483407.53	1348726.23	Картометрический метод	5.0	-
6858	483396.36	1348719.52	Картометрический метод	5.0	-
6859	483320.83	1348686.23	Картометрический метод	5.0	-
6860	483331.30	1348635.10	Картометрический метод	5.0	-
6861	483360.77	1348619.14	Картометрический метод	5.0	-
6862	483345.67	1348583.87	Картометрический метод	5.0	-
6863	483346.79	1348567.94	Картометрический метод	5.0	-
6864	483348.57	1348542.74	Картометрический метод	5.0	-
6865	483361.29	1348526.64	Картометрический метод	5.0	-
6866	483362.55	1348525.05	Картометрический метод	5.0	-
6867	483364.17	1348523.00	Картометрический метод	5.0	-
6868	483381.77	1348500.74	Картометрический метод	5.0	-
6869	483520.46	1348572.80	Картометрический метод	5.0	-
6870	483508.29	1348598.21	Картометрический метод	5.0	-
6871	483498.85	1348617.90	Картометрический метод	5.0	-
6872	483514.67	1348625.47	Картометрический метод	5.0	-
6873	483543.95	1348639.49	Картометрический метод	5.0	-
6874	483574.10	1348653.92	Картометрический метод	5.0	-
6875	483569.04	1348674.80	Картометрический метод	5.0	-
6876	483627.12	1348700.89	Картометрический метод	5.0	-
6877	483656.43	1348635.67	Картометрический метод	5.0	-
6878	483659.47	1348628.90	Картометрический метод	5.0	-
6879	483692.54	1348642.24	Картометрический метод	5.0	-
6880	483744.54	1348661.61	Картометрический метод	5.0	-
6881	483746.09	1348664.99	Картометрический метод	5.0	-

2. Сведения о характерных точках границ объекта					
Обозначение характерных точек границ	Координаты, м		Метод определения координат характерной точки	Средняя квадратическая погрешность положения характерной точки (Mt), м	Описание обозначения точки на местности (при наличии)
	X	Y			
1	2	3	4	5	6
6882	483769.23	1348672.32	Картометрический метод	5.0	-
6883	483777.85	1348676.06	Картометрический метод	5.0	-
6884	483794.51	1348683.85	Картометрический метод	5.0	-
6885	483670.17	1348790.52	Картометрический метод	5.0	-
6886	483669.40	1348792.17	Картометрический метод	5.0	-
6887	483666.05	1348799.33	Картометрический метод	5.0	-
6888	483656.88	1348818.92	Картометрический метод	5.0	-
6889	483644.81	1348813.42	Картометрический метод	5.0	-
6890	483630.60	1348825.70	Картометрический метод	5.0	-
6891	483630.09	1348824.76	Картометрический метод	5.0	-
6788	483622.11	1348817.23	Картометрический метод	5.0	-
6892	483967.75	1350023.95	Картометрический метод	5.0	-
6893	483946.82	1350010.29	Картометрический метод	5.0	-
6894	483973.04	1349970.08	Картометрический метод	5.0	-
6895	483993.98	1349983.74	Картометрический метод	5.0	-
6892	483967.75	1350023.95	Картометрический метод	5.0	-
6896	483965.79	1348760.99	Картометрический метод	5.0	-
6897	483946.64	1348747.70	Картометрический метод	5.0	-
6898	483971.64	1348723.07	Картометрический метод	5.0	-
6899	483998.61	1348746.92	Картометрический метод	5.0	-
6900	483978.94	1348768.56	Картометрический метод	5.0	-
6896	483965.79	1348760.99	Картометрический метод	5.0	-
6901	484057.13	1349872.53	Картометрический метод	5.0	-
6902	484053.97	1349878.83	Картометрический метод	5.0	-
6903	484085.03	1349894.43	Картометрический метод	5.0	-
6904	484049.50	1349916.27	Картометрический метод	5.0	-

2. Сведения о характерных точках границ объекта					
Обозначение характерных точек границ	Координаты, м		Метод определения координат характерной точки	Средняя квадратическая погрешность положения характерной точки (Mt), м	Описание обозначения точки на местности (при наличии)
	X	Y			
1	2	3	4	5	6
6905	484025.57	1349930.98	Картометрический метод	5.0	-
6906	483988.92	1349893.39	Картометрический метод	5.0	-
6907	484020.96	1349862.25	Картометрический метод	5.0	-
6908	484026.35	1349857.02	Картометрический метод	5.0	-
6909	484066.95	1349817.56	Картометрический метод	5.0	-
6910	484089.20	1349851.46	Картометрический метод	5.0	-
6901	484057.13	1349872.53	Картометрический метод	5.0	-
6911	484145.15	1349791.22	Картометрический метод	5.0	-
6912	484119.05	1349765.78	Картометрический метод	5.0	-
6913	484139.99	1349744.29	Картометрический метод	5.0	-
6914	484156.82	1349760.70	Картометрический метод	5.0	-
6915	484168.64	1349772.22	Картометрический метод	5.0	-
6916	484147.69	1349793.70	Картометрический метод	5.0	-
6911	484145.15	1349791.22	Картометрический метод	5.0	-
6917	484052.37	1348816.50	Картометрический метод	5.0	-
6918	484027.18	1348802.90	Картометрический метод	5.0	-
6919	483999.19	1348786.26	Картометрический метод	5.0	-
6920	484035.86	1348755.51	Картометрический метод	5.0	-
6921	484021.47	1348747.45	Картометрический метод	5.0	-
6922	484031.25	1348730.00	Картометрический метод	5.0	-
6923	484052.25	1348741.77	Картометрический метод	5.0	-
6924	484083.59	1348759.35	Картометрический метод	5.0	-
6925	484188.09	1348801.31	Картометрический метод	5.0	-
6926	484189.25	1348798.31	Картометрический метод	5.0	-
6927	484210.05	1348809.31	Картометрический метод	5.0	-
6928	484216.47	1348812.70	Картометрический метод	5.0	-

2. Сведения о характерных точках границ объекта					
Обозначение характерных точек границ	Координаты, м		Метод определения координат характерной точки	Средняя квадратическая погрешность положения характерной точки (Mt), м	Описание обозначения точки на местности (при наличии)
	X	Y			
1	2	3	4	5	6
6929	484206.42	1348838.34	Картометрический метод	5.0	-
6930	484193.87	1348870.37	Картометрический метод	5.0	-
6931	484190.74	1348878.47	Картометрический метод	5.0	-
6932	484172.80	1348873.58	Картометрический метод	5.0	-
6933	484159.23	1348868.72	Картометрический метод	5.0	-
6934	484135.15	1348858.64	Картометрический метод	5.0	-
6935	484115.08	1348848.90	Картометрический метод	5.0	-
6936	484089.02	1348835.76	Картометрический метод	5.0	-
6937	484067.36	1348823.90	Картометрический метод	5.0	-
6917	484052.37	1348816.50	Картометрический метод	5.0	-
6938	484162.65	1348662.81	Картометрический метод	5.0	-
6939	484152.53	1348657.70	Картометрический метод	5.0	-
6940	484181.19	1348633.67	Картометрический метод	5.0	-
6941	484243.04	1348581.82	Картометрический метод	5.0	-
6942	484276.13	1348602.88	Картометрический метод	5.0	-
6943	484246.01	1348704.87	Картометрический метод	5.0	-
6938	484162.65	1348662.81	Картометрический метод	5.0	-
6944	484186.23	1349518.43	Картометрический метод	5.0	-
6945	484175.43	1349541.75	Картометрический метод	5.0	-
6946	484194.48	1349562.39	Картометрический метод	5.0	-
6947	484162.75	1349591.46	Картометрический метод	5.0	-
6948	484137.26	1349615.46	Картометрический метод	5.0	-
6949	484127.81	1349634.89	Картометрический метод	5.0	-
6950	484095.53	1349663.99	Картометрический метод	5.0	-
6951	484077.63	1349675.05	Картометрический метод	5.0	-
6952	484062.55	1349690.35	Картометрический метод	5.0	-

2. Сведения о характерных точках границ объекта					
Обозначение характерных точек границ	Координаты, м		Метод определения координат характерной точки	Средняя квадратическая погрешность положения характерной точки (Mt), м	Описание обозначения точки на местности (при наличии)
	X	Y			
1	2	3	4	5	6
6953	484056.99	1349685.70	Картометрический метод	5.0	-
6954	484048.91	1349693.29	Картометрический метод	5.0	-
6955	484028.98	1349713.63	Картометрический метод	5.0	-
6956	484010.75	1349729.37	Картометрический метод	5.0	-
6957	483992.35	1349746.25	Картометрический метод	5.0	-
6958	483961.53	1349789.86	Картометрический метод	5.0	-
6959	483943.61	1349807.30	Картометрический метод	5.0	-
6960	483927.25	1349828.03	Картометрический метод	5.0	-
6961	483933.84	1349833.82	Картометрический метод	5.0	-
6962	483956.71	1349857.32	Картометрический метод	5.0	-
6963	483939.31	1349875.02	Картометрический метод	5.0	-
6964	483945.22	1349881.18	Картометрический метод	5.0	-
6965	483929.18	1349897.50	Картометрический метод	5.0	-
6966	483923.20	1349891.41	Картометрический метод	5.0	-
6967	483884.12	1349916.53	Картометрический метод	5.0	-
6968	483877.43	1349914.96	Картометрический метод	5.0	-
6969	483855.90	1349929.63	Картометрический метод	5.0	-
6970	483861.23	1349952.56	Картометрический метод	5.0	-
6971	483847.86	1349964.04	Картометрический метод	5.0	-
6972	483829.86	1349979.49	Картометрический метод	5.0	-
6973	483812.25	1349994.60	Картометрический метод	5.0	-
6974	483793.26	1350010.90	Картометрический метод	5.0	-
6975	483783.52	1350019.25	Картометрический метод	5.0	-
6976	483774.70	1350027.66	Картометрический метод	5.0	-
6977	483756.61	1350044.92	Картометрический метод	5.0	-
6978	483739.70	1350061.05	Картометрический метод	5.0	-

2. Сведения о характерных точках границ объекта					
Обозначение характерных точек границ	Координаты, м		Метод определения координат характерной точки	Средняя квадратическая погрешность положения характерной точки (Mt), м	Описание обозначения точки на местности (при наличии)
	X	Y			
1	2	3	4	5	6
6979	483738.69	1350062.34	Картометрический метод	5.0	-
6980	483732.48	1350070.29	Картометрический метод	5.0	-
6981	483726.40	1350078.06	Картометрический метод	5.0	-
6982	483726.39	1350078.07	Картометрический метод	5.0	-
6983	483729.36	1350080.93	Картометрический метод	5.0	-
6984	483708.67	1350100.43	Картометрический метод	5.0	-
6985	483679.57	1350127.88	Картометрический метод	5.0	-
6986	483679.56	1350127.87	Картометрический метод	5.0	-
6987	483659.16	1350153.77	Картометрический метод	5.0	-
6988	483649.50	1350166.04	Картометрический метод	5.0	-
6989	483651.86	1350167.89	Картометрический метод	5.0	-
6990	483648.15	1350172.61	Картометрический метод	5.0	-
6991	483645.79	1350170.75	Картометрический метод	5.0	-
6992	483618.10	1350205.92	Картометрический метод	5.0	-
6993	483604.85	1350199.10	Картометрический метод	5.0	-
6994	483604.09	1350203.18	Картометрический метод	5.0	-
6995	483598.79	1350215.24	Картометрический метод	5.0	-
6996	483595.64	1350222.40	Картометрический метод	5.0	-
6997	483593.30	1350227.72	Картометрический метод	5.0	-
6998	483591.41	1350232.02	Картометрический метод	5.0	-
6999	483588.10	1350240.21	Картометрический метод	5.0	-
7000	483584.94	1350248.03	Картометрический метод	5.0	-
7001	483583.35	1350250.05	Картометрический метод	5.0	-
7002	483568.42	1350269.01	Картометрический метод	5.0	-
7003	483562.81	1350274.92	Картометрический метод	5.0	-
7004	483552.41	1350285.88	Картометрический метод	5.0	-

2. Сведения о характерных точках границ объекта					
Обозначение характерных точек границ	Координаты, м		Метод определения координат характерной точки	Средняя квадратическая погрешность положения характерной точки (Mt), м	Описание обозначения точки на местности (при наличии)
	X	Y			
1	2	3	4	5	6
7005	483552.13	1350274.49	Картометрический метод	5.0	-
7006	483542.38	1349877.10	Картометрический метод	5.0	-
7007	483520.51	1349828.12	Картометрический метод	5.0	-
7008	483313.51	1349921.62	Картометрический метод	5.0	-
7009	483313.08	1349921.82	Картометрический метод	5.0	-
7010	483302.84	1349926.44	Картометрический метод	5.0	-
7011	483296.49	1349927.91	Картометрический метод	5.0	-
7012	483266.74	1349861.97	Картометрический метод	5.0	-
7013	483241.43	1349806.07	Картометрический метод	5.0	-
7014	483233.19	1349787.85	Картометрический метод	5.0	-
7015	483202.62	1349720.29	Картометрический метод	5.0	-
7016	483196.91	1349713.00	Картометрический метод	5.0	-
7017	483187.23	1349703.30	Картометрический метод	5.0	-
7018	483176.82	1349671.63	Картометрический метод	5.0	-
7019	483171.22	1349654.59	Картометрический метод	5.0	-
7020	483166.42	1349639.98	Картометрический метод	5.0	-
7021	483201.35	1349612.47	Картометрический метод	5.0	-
7022	483194.69	1349597.99	Картометрический метод	5.0	-
7023	483180.05	1349566.15	Картометрический метод	5.0	-
7024	483177.01	1349559.55	Картометрический метод	5.0	-
7025	483184.35	1349539.74	Картометрический метод	5.0	-
7026	483187.59	1349530.97	Картометрический метод	5.0	-
7027	483197.48	1349522.81	Картометрический метод	5.0	-
7028	483211.93	1349510.87	Картометрический метод	5.0	-
7029	483202.49	1349486.79	Картометрический метод	5.0	-
7030	483194.00	1349465.15	Картометрический метод	5.0	-

2. Сведения о характерных точках границ объекта					
Обозначение характерных точек границ	Координаты, м		Метод определения координат характерной точки	Средняя квадратическая погрешность положения характерной точки (Mt), м	Описание обозначения точки на местности (при наличии)
	X	Y			
1	2	3	4	5	6
7031	483208.91	1349480.79	Картометрический метод	5.0	-
7032	483234.79	1349507.96	Картометрический метод	5.0	-
7033	483243.05	1349499.50	Картометрический метод	5.0	-
7034	483254.02	1349508.92	Картометрический метод	5.0	-
7035	483266.88	1349495.72	Картометрический метод	5.0	-
7036	483240.61	1349463.73	Картометрический метод	5.0	-
7037	483232.57	1349442.05	Картометрический метод	5.0	-
7038	483229.64	1349434.14	Картометрический метод	5.0	-
7039	483247.60	1349419.26	Картометрический метод	5.0	-
7040	483294.83	1349467.04	Картометрический метод	5.0	-
7041	483327.56	1349500.15	Картометрический метод	5.0	-
7042	483347.68	1349520.50	Картометрический метод	5.0	-
7043	483368.20	1349541.25	Картометрический метод	5.0	-
7044	483388.41	1349561.70	Картометрический метод	5.0	-
7045	483411.62	1349585.18	Картометрический метод	5.0	-
7046	483414.67	1349588.27	Картометрический метод	5.0	-
7047	483545.44	1349640.82	Картометрический метод	5.0	-
7048	483572.35	1349646.87	Картометрический метод	5.0	-
7049	483632.10	1349644.50	Картометрический метод	5.0	-
7050	483640.60	1349571.19	Картометрический метод	5.0	-
7051	483645.46	1349565.42	Картометрический метод	5.0	-
7052	483663.86	1349543.56	Картометрический метод	5.0	-
7053	483682.26	1349521.70	Картометрический метод	5.0	-
7054	483774.42	1349373.53	Картометрический метод	5.0	-
7055	483774.46	1349373.48	Картометрический метод	5.0	-
7056	483815.50	1349332.92	Картометрический метод	5.0	-

2. Сведения о характерных точках границ объекта					
Обозначение характерных точек границ	Координаты, м		Метод определения координат характерной точки	Средняя квадратическая погрешность положения характерной точки (Mt), м	Описание обозначения точки на местности (при наличии)
	X	Y			
1	2	3	4	5	6
7057	483662.82	1349302.16	Картометрический метод	5.0	-
7058	483636.59	1349269.67	Картометрический метод	5.0	-
7059	483655.12	1349228.09	Картометрический метод	5.0	-
7060	483662.30	1349202.48	Картометрический метод	5.0	-
7061	483573.42	1349167.84	Картометрический метод	5.0	-
7062	483545.64	1349166.48	Картометрический метод	5.0	-
7063	483547.71	1349164.76	Картометрический метод	5.0	-
7064	483565.54	1349149.81	Картометрический метод	5.0	-
7065	483554.54	1349147.20	Картометрический метод	5.0	-
7066	483571.61	1349120.33	Картометрический метод	5.0	-
7067	483589.36	1349129.85	Картометрический метод	5.0	-
7068	483595.96	1349124.31	Картометрический метод	5.0	-
7069	483587.25	1349119.11	Картометрический метод	5.0	-
7070	483616.23	1349079.34	Картометрический метод	5.0	-
7071	483631.72	1349088.79	Картометрический метод	5.0	-
7072	483660.26	1349078.57	Картометрический метод	5.0	-
7073	483683.90	1349061.58	Картометрический метод	5.0	-
7074	483711.14	1349044.19	Картометрический метод	5.0	-
7075	483719.61	1349043.41	Картометрический метод	5.0	-
7076	483771.60	1349024.83	Картометрический метод	5.0	-
7077	483770.45	1349010.97	Картометрический метод	5.0	-
7078	483774.27	1349010.92	Картометрический метод	5.0	-
7079	483774.27	1349010.82	Картометрический метод	5.0	-
7080	483774.25	1348998.72	Картометрический метод	5.0	-
7081	483774.22	1348976.33	Картометрический метод	5.0	-
7082	483774.14	1348966.91	Картометрический метод	5.0	-

2. Сведения о характерных точках границ объекта					
Обозначение характерных точек границ	Координаты, м		Метод определения координат характерной точки	Средняя квадратическая погрешность положения характерной точки (Mt), м	Описание обозначения точки на местности (при наличии)
	X	Y			
1	2	3	4	5	6
7083	483775.89	1348969.63	Картометрический метод	5.0	-
7084	483783.79	1348964.56	Картометрический метод	5.0	-
7085	483799.63	1348961.24	Картометрический метод	5.0	-
7086	483805.14	1348961.62	Картометрический метод	5.0	-
7087	483815.96	1348966.79	Картометрический метод	5.0	-
7088	483816.01	1348967.24	Картометрический метод	5.0	-
7089	483818.50	1348968.14	Картометрический метод	5.0	-
7090	483818.54	1348968.02	Картометрический метод	5.0	-
7091	483819.00	1348968.24	Картометрический метод	5.0	-
7092	483823.41	1348961.63	Картометрический метод	5.0	-
7093	483851.55	1348919.43	Картометрический метод	5.0	-
7094	483853.94	1348915.83	Картометрический метод	5.0	-
7095	483865.66	1348921.69	Картометрический метод	5.0	-
7096	483936.21	1348956.97	Картометрический метод	5.0	-
7097	483935.40	1348974.30	Картометрический метод	5.0	-
7098	483928.73	1348985.94	Картометрический метод	5.0	-
7099	483924.38	1348993.54	Картометрический метод	5.0	-
7100	483919.56	1349034.45	Картометрический метод	5.0	-
7101	483937.57	1349056.02	Картометрический метод	5.0	-
7102	483966.84	1349031.58	Картометрический метод	5.0	-
7103	483969.06	1349034.24	Картометрический метод	5.0	-
7104	483969.17	1349034.37	Картометрический метод	5.0	-
7105	483987.00	1349055.72	Картометрический метод	5.0	-
7106	484019.97	1349028.30	Картометрический метод	5.0	-
7107	484037.98	1349049.57	Картометрический метод	5.0	-
7108	484037.67	1349049.83	Картометрический метод	5.0	-

2. Сведения о характерных точках границ объекта					
Обозначение характерных точек границ	Координаты, м		Метод определения координат характерной точки	Средняя квадратическая погрешность положения характерной точки (Mt), м	Описание обозначения точки на местности (при наличии)
	X	Y			
1	2	3	4	5	6
7109	484004.93	1349077.19	Картометрический метод	5.0	-
7110	484010.64	1349084.03	Картометрический метод	5.0	-
7111	483981.21	1349106.49	Картометрический метод	5.0	-
7112	484013.27	1349144.88	Картометрический метод	5.0	-
7113	484042.70	1349122.43	Картометрический метод	5.0	-
7114	484041.81	1349121.35	Картометрический метод	5.0	-
7115	484072.80	1349091.56	Картометрический метод	5.0	-
7116	484079.04	1349098.97	Картометрический метод	5.0	-
7117	484099.33	1349123.08	Картометрический метод	5.0	-
7118	484086.46	1349131.91	Картометрический метод	5.0	-
7119	484059.83	1349135.79	Картометрический метод	5.0	-
7120	484023.17	1349149.97	Картометрический метод	5.0	-
7121	484009.16	1349155.66	Картометрический метод	5.0	-
7122	483999.90	1349158.24	Картометрический метод	5.0	-
7123	483974.29	1349165.40	Картометрический метод	5.0	-
7124	483958.86	1349171.09	Картометрический метод	5.0	-
7125	483960.88	1349173.74	Картометрический метод	5.0	-
7126	483960.89	1349173.74	Картометрический метод	5.0	-
7127	483979.25	1349194.61	Картометрический метод	5.0	-
7128	483982.39	1349198.42	Картометрический метод	5.0	-
7129	484040.10	1349180.20	Картометрический метод	5.0	-
7130	484040.11	1349180.21	Картометрический метод	5.0	-
7131	484095.61	1349164.74	Картометрический метод	5.0	-
7132	484114.22	1349158.88	Картометрический метод	5.0	-
7133	484134.06	1349221.81	Картометрический метод	5.0	-
7134	484134.06	1349221.81	Картометрический метод	5.0	-

2. Сведения о характерных точках границ объекта					
Обозначение характерных точек границ	Координаты, м		Метод определения координат характерной точки	Средняя квадратическая погрешность положения характерной точки (Mt), м	Описание обозначения точки на местности (при наличии)
	X	Y			
1	2	3	4	5	6
7135	484134.06	1349221.82	Картометрический метод	5.0	-
7136	484225.31	1349216.52	Картометрический метод	5.0	-
7137	484225.37	1349206.23	Картометрический метод	5.0	-
7138	484230.69	1349176.79	Картометрический метод	5.0	-
7139	484236.01	1349147.34	Картометрический метод	5.0	-
7140	484245.63	1349112.40	Картометрический метод	5.0	-
7141	484252.57	1349097.58	Картометрический метод	5.0	-
7142	484257.77	1349086.48	Картометрический метод	5.0	-
7143	484262.78	1349069.11	Картометрический метод	5.0	-
7144	484267.15	1349050.75	Картометрический метод	5.0	-
7145	484309.30	1349060.54	Картометрический метод	5.0	-
7146	484312.46	1349061.28	Картометрический метод	5.0	-
7147	484312.78	1349061.35	Картометрический метод	5.0	-
7148	484320.02	1349063.04	Картометрический метод	5.0	-
7149	484319.70	1349063.98	Картометрический метод	5.0	-
7150	484300.47	1349120.27	Картометрический метод	5.0	-
7151	484298.19	1349131.76	Картометрический метод	5.0	-
7152	484291.82	1349163.90	Картометрический метод	5.0	-
7153	484282.90	1349212.46	Картометрический метод	5.0	-
7154	484280.01	1349234.46	Картометрический метод	5.0	-
7155	484268.34	1349342.85	Картометрический метод	5.0	-
7156	484265.77	1349366.78	Картометрический метод	5.0	-
7157	484255.06	1349466.38	Картометрический метод	5.0	-
7158	484252.56	1349489.54	Картометрический метод	5.0	-
7159	484249.14	1349508.74	Картометрический метод	5.0	-
7160	484246.55	1349523.31	Картометрический метод	5.0	-

2. Сведения о характерных точках границ объекта					
Обозначение характерных точек границ	Координаты, м		Метод определения координат характерной точки	Средняя квадратическая погрешность положения характерной точки (Mt), м	Описание обозначения точки на местности (при наличии)
	X	Y			
1	2	3	4	5	6
7161	484234.94	1349519.77	Картометрический метод	5.0	-
6944	484186.23	1349518.43	Картометрический метод	5.0	-
7162	484076.10	1349233.52	Картометрический метод	5.0	-
7163	484062.09	1349273.96	Картометрический метод	5.0	-
7164	484087.47	1349273.13	Картометрический метод	5.0	-
7165	484102.64	1349272.74	Картометрический метод	5.0	-
7166	484114.76	1349272.40	Картометрический метод	5.0	-
7167	484132.63	1349271.90	Картометрический метод	5.0	-
7168	484131.51	1349231.91	Картометрический метод	5.0	-
7169	484131.50	1349231.91	Картометрический метод	5.0	-
7170	484127.51	1349232.02	Картометрический метод	5.0	-
7171	484125.40	1349232.08	Картометрический метод	5.0	-
7172	484119.05	1349232.26	Картометрический метод	5.0	-
7173	484101.52	1349232.76	Картометрический метод	5.0	-
7174	484101.51	1349232.76	Картометрический метод	5.0	-
7162	484076.10	1349233.52	Картометрический метод	5.0	-
7175	483951.99	1349163.34	Картометрический метод	5.0	-
7176	483991.77	1349148.53	Картометрический метод	5.0	-
7177	483967.79	1349120.50	Картометрический метод	5.0	-
7178	483937.42	1349146.57	Картометрический метод	5.0	-
7175	483951.99	1349163.34	Картометрический метод	5.0	-
7179	483926.15	1349072.59	Картометрический метод	5.0	-
7180	483909.71	1349053.33	Картометрический метод	5.0	-
7181	483873.65	1349072.70	Картометрический метод	5.0	-
7182	483896.18	1349099.08	Картометрический метод	5.0	-
7179	483926.15	1349072.59	Картометрический метод	5.0	-

2. Сведения о характерных точках границ объекта					
Обозначение характерных точек границ	Координаты, м		Метод определения координат характерной точки	Средняя квадратическая погрешность положения характерной точки (Mt), м	Описание обозначения точки на местности (при наличии)
	X	Y			
1	2	3	4	5	6
7183	483663.56	1349934.05	Картометрический метод	5.0	-
7184	483661.35	1349943.96	Картометрический метод	5.0	-
7185	483661.60	1349951.84	Картометрический метод	5.0	-
7186	483661.85	1349960.05	Картометрический метод	5.0	-
7187	483662.82	1349968.42	Картометрический метод	5.0	-
7188	483664.70	1349984.72	Картометрический метод	5.0	-
7189	483666.43	1349999.92	Картометрический метод	5.0	-
7190	483666.75	1350002.76	Картометрический метод	5.0	-
7191	483668.83	1350014.44	Картометрический метод	5.0	-
7192	483693.51	1350011.54	Картометрический метод	5.0	-
7193	483705.97	1350033.08	Картометрический метод	5.0	-
7194	483718.92	1350020.84	Картометрический метод	5.0	-
7195	483729.45	1350010.91	Картометрический метод	5.0	-
7196	483739.58	1350001.34	Картометрический метод	5.0	-
7197	483749.55	1349991.92	Картометрический метод	5.0	-
7198	483759.33	1349982.70	Картометрический метод	5.0	-
7199	483769.77	1349972.86	Картометрический метод	5.0	-
7200	483779.88	1349963.32	Картометрический метод	5.0	-
7201	483808.69	1349936.14	Картометрический метод	5.0	-
7202	483778.69	1349943.02	Картометрический метод	5.0	-
7203	483762.70	1349945.12	Картометрический метод	5.0	-
7204	483753.06	1349946.38	Картометрический метод	5.0	-
7205	483745.29	1349946.90	Картометрический метод	5.0	-
7206	483737.46	1349947.42	Картометрический метод	5.0	-
7207	483723.53	1349948.35	Картометрический метод	5.0	-
7208	483715.21	1349945.40	Картометрический метод	5.0	-

2. Сведения о характерных точках границ объекта					
Обозначение характерных точек границ	Координаты, м		Метод определения координат характерной точки	Средняя квадратическая погрешность положения характерной точки (Mt), м	Описание обозначения точки на местности (при наличии)
	X	Y			
1	2	3	4	5	6
7209	483715.02	1349945.28	Картометрический метод	5.0	-
7210	483705.02	1349938.95	Картометрический метод	5.0	-
7211	483695.47	1349932.90	Картометрический метод	5.0	-
7212	483688.62	1349928.56	Картометрический метод	5.0	-
7213	483672.93	1349905.07	Картометрический метод	5.0	-
7214	483669.32	1349908.26	Картометрический метод	5.0	-
7183	483663.56	1349934.05	Картометрический метод	5.0	-
7215	483580.47	1349753.54	Картометрический метод	5.0	-
7216	483574.94	1349759.58	Картометрический метод	5.0	-
7217	483574.94	1349770.14	Картометрический метод	5.0	-
7218	483574.94	1349779.68	Картометрический метод	5.0	-
7219	483574.07	1349779.87	Картометрический метод	5.0	-
7220	483577.06	1349782.86	Картометрический метод	5.0	-
7221	483577.15	1349783.33	Картометрический метод	5.0	-
7222	483579.39	1349795.30	Картометрический метод	5.0	-
7223	483580.23	1349799.79	Картометрический метод	5.0	-
7224	483581.51	1349807.44	Картометрический метод	5.0	-
7225	483584.84	1349827.43	Картометрический метод	5.0	-
7226	483585.53	1349831.54	Картометрический метод	5.0	-
7227	483576.18	1349856.19	Картометрический метод	5.0	-
7228	483575.34	1349858.40	Картометрический метод	5.0	-
7229	483573.88	1349862.23	Картометрический метод	5.0	-
7230	483570.35	1349876.87	Картометрический метод	5.0	-
7231	483568.72	1349883.63	Картометрический метод	5.0	-
7232	483566.48	1349892.93	Картометрический метод	5.0	-
7233	483566.85	1349896.30	Картометрический метод	5.0	-

2. Сведения о характерных точках границ объекта					
Обозначение характерных точек границ	Координаты, м		Метод определения координат характерной точки	Средняя квадратическая погрешность положения характерной точки (Mt), м	Описание обозначения точки на местности (при наличии)
	X	Y			
1	2	3	4	5	6
7234	483568.59	1349911.98	Картометрический метод	5.0	-
7235	483565.71	1349922.35	Картометрический метод	5.0	-
7236	483563.30	1349931.03	Картометрический метод	5.0	-
7237	483562.86	1349948.46	Картометрический метод	5.0	-
7238	483562.24	1349973.36	Картометрический метод	5.0	-
7239	483563.14	1349974.48	Картометрический метод	5.0	-
7240	483570.71	1349983.94	Картометрический метод	5.0	-
7241	483577.53	1349984.96	Картометрический метод	5.0	-
7242	483591.88	1349987.12	Картометрический метод	5.0	-
7243	483595.83	1349973.44	Картометрический метод	5.0	-
7244	483597.30	1349968.35	Картометрический метод	5.0	-
7245	483605.63	1349939.49	Картометрический метод	5.0	-
7246	483612.99	1349927.23	Картометрический метод	5.0	-
7247	483615.16	1349923.62	Картометрический метод	5.0	-
7248	483627.15	1349902.17	Картометрический метод	5.0	-
7249	483635.27	1349887.63	Картометрический метод	5.0	-
7250	483637.43	1349879.28	Картометрический метод	5.0	-
7251	483642.68	1349859.06	Картометрический метод	5.0	-
7252	483637.78	1349851.07	Картометрический метод	5.0	-
7253	483622.57	1349826.25	Картометрический метод	5.0	-
7254	483620.10	1349820.80	Картометрический метод	5.0	-
7255	483606.88	1349791.64	Картометрический метод	5.0	-
7256	483604.24	1349785.83	Картометрический метод	5.0	-
7257	483586.58	1349746.88	Картометрический метод	5.0	-
7215	483580.47	1349753.54	Картометрический метод	5.0	-
7258	484344.94	1348173.93	Картометрический метод	5.0	-

2. Сведения о характерных точках границ объекта					
Обозначение характерных точек границ	Координаты, м		Метод определения координат характерной точки	Средняя квадратическая погрешность положения характерной точки (Mt), м	Описание обозначения точки на местности (при наличии)
	X	Y			
1	2	3	4	5	6
7259	484329.89	1348210.68	Картометрический метод	5.0	-
7260	484330.02	1348216.92	Картометрический метод	5.0	-
7261	484335.14	1348218.83	Картометрический метод	5.0	-
7262	484324.69	1348247.89	Картометрический метод	5.0	-
7263	484317.44	1348267.06	Картометрический метод	5.0	-
7264	484314.85	1348266.63	Картометрический метод	5.0	-
7265	484313.03	1348264.98	Картометрический метод	5.0	-
7266	484294.56	1348242.28	Картометрический метод	5.0	-
7267	484291.65	1348238.57	Картометрический метод	5.0	-
7268	484161.25	1348356.90	Картометрический метод	5.0	-
7269	484150.31	1348345.10	Картометрический метод	5.0	-
7270	484140.94	1348353.14	Картометрический метод	5.0	-
7271	484140.87	1348353.95	Картометрический метод	5.0	-
7272	484142.36	1348356.39	Картометрический метод	5.0	-
7273	484150.66	1348366.52	Картометрический метод	5.0	-
7274	484085.20	1348425.92	Картометрический метод	5.0	-
7275	484082.64	1348438.83	Картометрический метод	5.0	-
7276	484089.40	1348456.32	Картометрический метод	5.0	-
7277	484067.84	1348472.80	Картометрический метод	5.0	-
7278	484042.99	1348494.89	Картометрический метод	5.0	-
7279	484037.50	1348497.46	Картометрический метод	5.0	-
7280	484034.40	1348498.42	Картометрический метод	5.0	-
7281	484010.29	1348505.87	Картометрический метод	5.0	-
7282	483990.79	1348510.95	Картометрический метод	5.0	-
7283	483993.95	1348523.07	Картометрический метод	5.0	-
7284	483999.42	1348529.59	Картометрический метод	5.0	-

2. Сведения о характерных точках границ объекта					
Обозначение характерных точек границ	Координаты, м		Метод определения координат характерной точки	Средняя квадратическая погрешность положения характерной точки (Mt), м	Описание обозначения точки на местности (при наличии)
	X	Y			
1	2	3	4	5	6
7285	483961.58	1348561.36	Картометрический метод	5.0	-
7286	483955.08	1348566.81	Картометрический метод	5.0	-
7287	483918.81	1348597.46	Картометрический метод	5.0	-
7288	483895.61	1348617.06	Картометрический метод	5.0	-
7289	483889.54	1348609.94	Картометрический метод	5.0	-
7290	483871.00	1348625.53	Картометрический метод	5.0	-
7291	483850.24	1348642.99	Картометрический метод	5.0	-
7292	483845.32	1348640.11	Картометрический метод	5.0	-
7293	483812.99	1348668.05	Картометрический метод	5.0	-
7294	483796.34	1348659.81	Картометрический метод	5.0	-
7295	483778.32	1348651.14	Картометрический метод	5.0	-
7296	483700.42	1348621.69	Картометрический метод	5.0	-
7297	483680.46	1348613.64	Картометрический метод	5.0	-
7298	483680.88	1348611.18	Картометрический метод	5.0	-
7299	483687.23	1348574.41	Картометрический метод	5.0	-
7300	483684.55	1348573.17	Картометрический метод	5.0	-
7301	483657.10	1348560.43	Картометрический метод	5.0	-
7302	483657.10	1348560.43	Картометрический метод	5.0	-
7303	483657.10	1348560.42	Картометрический метод	5.0	-
7304	483660.67	1348546.52	Картометрический метод	5.0	-
7305	483637.37	1348528.23	Картометрический метод	5.0	-
7306	483625.57	1348516.14	Картометрический метод	5.0	-
7307	483599.50	1348530.77	Картометрический метод	5.0	-
7308	483599.17	1348514.06	Картометрический метод	5.0	-
7309	483599.07	1348514.03	Картометрический метод	5.0	-
7310	483569.60	1348512.03	Картометрический метод	5.0	-

2. Сведения о характерных точках границ объекта					
Обозначение характерных точек границ	Координаты, м		Метод определения координат характерной точки	Средняя квадратическая погрешность положения характерной точки (Mt), м	Описание обозначения точки на местности (при наличии)
	X	Y			
1	2	3	4	5	6
7311	483567.52	1348551.16	Картометрический метод	5.0	-
7312	483535.02	1348534.08	Картометрический метод	5.0	-
7313	483523.08	1348527.81	Картометрический метод	5.0	-
7314	483531.45	1348512.15	Картометрический метод	5.0	-
7315	483532.13	1348510.87	Картометрический метод	5.0	-
7316	483486.69	1348486.58	Картометрический метод	5.0	-
7317	483473.01	1348472.89	Картометрический метод	5.0	-
7318	483476.91	1348435.76	Картометрический метод	5.0	-
7319	483523.83	1348383.00	Картометрический метод	5.0	-
7320	483560.95	1348377.14	Картометрический метод	5.0	-
7321	483602.21	1348391.70	Картометрический метод	5.0	-
7322	483604.64	1348392.56	Картометрический метод	5.0	-
7323	483627.40	1348400.59	Картометрический метод	5.0	-
7324	483627.40	1348400.59	Картометрический метод	5.0	-
7325	483618.36	1348447.71	Картометрический метод	5.0	-
7326	483631.41	1348451.02	Картометрический метод	5.0	-
7327	483631.42	1348451.02	Картометрический метод	5.0	-
7328	483634.71	1348477.95	Картометрический метод	5.0	-
7329	483643.13	1348477.18	Картометрический метод	5.0	-
7330	483647.30	1348478.37	Картометрический метод	5.0	-
7331	483655.11	1348487.23	Картометрический метод	5.0	-
7332	483671.77	1348507.69	Картометрический метод	5.0	-
7333	483684.21	1348522.88	Картометрический метод	5.0	-
7334	483696.41	1348540.74	Картометрический метод	5.0	-
7335	483698.32	1348546.26	Картометрический метод	5.0	-
7336	483788.47	1348573.12	Картометрический метод	5.0	-

2. Сведения о характерных точках границ объекта					
Обозначение характерных точек границ	Координаты, м		Метод определения координат характерной точки	Средняя квадратическая погрешность положения характерной точки (Mt), м	Описание обозначения точки на местности (при наличии)
	X	Y			
1	2	3	4	5	6
7337	483788.82	1348567.78	Картометрический метод	5.0	-
7338	483791.07	1348557.14	Картометрический метод	5.0	-
7339	483751.78	1348495.74	Картометрический метод	5.0	-
7340	483751.78	1348495.74	Картометрический метод	5.0	-
7341	483754.76	1348458.51	Картометрический метод	5.0	-
7342	483762.73	1348453.78	Картометрический метод	5.0	-
7343	483791.20	1348450.54	Картометрический метод	5.0	-
7344	483843.98	1348444.52	Картометрический метод	5.0	-
7345	483845.38	1348444.98	Картометрический метод	5.0	-
7346	483911.46	1348467.00	Картометрический метод	5.0	-
7347	483913.28	1348466.30	Картометрический метод	5.0	-
7348	483944.53	1348454.43	Картометрический метод	5.0	-
7349	483963.72	1348432.62	Картометрический метод	5.0	-
7350	483966.85	1348404.41	Картометрический метод	5.0	-
7351	483967.03	1348402.83	Картометрический метод	5.0	-
7352	483967.03	1348402.83	Картометрический метод	5.0	-
7353	483959.75	1348359.18	Картометрический метод	5.0	-
7354	483959.77	1348359.16	Картометрический метод	5.0	-
7355	483977.68	1348345.59	Картометрический метод	5.0	-
7356	483990.60	1348336.00	Картометрический метод	5.0	-
7357	484000.18	1348330.10	Картометрический метод	5.0	-
7358	484000.68	1348329.16	Картометрический метод	5.0	-
7359	484003.01	1348332.79	Картометрический метод	5.0	-
7360	484009.61	1348341.18	Картометрический метод	5.0	-
7361	484012.97	1348342.02	Картометрический метод	5.0	-
7362	484026.58	1348360.23	Картометрический метод	5.0	-

2. Сведения о характерных точках границ объекта					
Обозначение характерных точек границ	Координаты, м		Метод определения координат характерной точки	Средняя квадратическая погрешность положения характерной точки (Mt), м	Описание обозначения точки на местности (при наличии)
	X	Y			
1	2	3	4	5	6
7363	484037.69	1348351.06	Картометрический метод	5.0	-
7364	484021.50	1348329.80	Картометрический метод	5.0	-
7365	484021.15	1348326.98	Картометрический метод	5.0	-
7366	484023.78	1348325.33	Картометрический метод	5.0	-
7367	484041.66	1348314.12	Картометрический метод	5.0	-
7368	484046.28	1348310.05	Картометрический метод	5.0	-
7369	484057.42	1348300.24	Картометрический метод	5.0	-
7370	484063.07	1348295.26	Картометрический метод	5.0	-
7371	484087.24	1348316.39	Картометрический метод	5.0	-
7372	484096.12	1348313.86	Картометрический метод	5.0	-
7373	484104.61	1348308.33	Картометрический метод	5.0	-
7374	484111.62	1348299.84	Картометрический метод	5.0	-
7375	484116.41	1348289.14	Картометрический метод	5.0	-
7376	484118.99	1348276.58	Картометрический метод	5.0	-
7377	484124.53	1348255.94	Картометрический метод	5.0	-
7378	484131.90	1348240.81	Картометрический метод	5.0	-
7379	484141.75	1348245.26	Картометрический метод	5.0	-
7380	484144.05	1348246.30	Картометрический метод	5.0	-
7381	484154.78	1348251.14	Картометрический метод	5.0	-
7382	484173.44	1348256.59	Картометрический метод	5.0	-
7383	484176.04	1348257.33	Картометрический метод	5.0	-
7384	484182.82	1348259.24	Картометрический метод	5.0	-
7385	484185.78	1348258.88	Картометрический метод	5.0	-
7386	484193.17	1348252.03	Картометрический метод	5.0	-
7387	484193.22	1348251.73	Картометрический метод	5.0	-
7388	484196.48	1348244.87	Картометрический метод	5.0	-

2. Сведения о характерных точках границ объекта					
Обозначение характерных точек границ	Координаты, м		Метод определения координат характерной точки	Средняя квадратическая погрешность положения характерной точки (Mt), м	Описание обозначения точки на местности (при наличии)
	X	Y			
1	2	3	4	5	6
7389	484201.96	1348230.06	Картометрический метод	5.0	-
7390	484197.06	1348231.42	Картометрический метод	5.0	-
7391	484195.57	1348237.46	Картометрический метод	5.0	-
7392	484187.35	1348236.65	Картометрический метод	5.0	-
7393	484184.97	1348233.15	Картометрический метод	5.0	-
7394	484182.98	1348225.79	Картометрический метод	5.0	-
7395	484179.40	1348222.98	Картометрический метод	5.0	-
7396	484183.09	1348203.10	Картометрический метод	5.0	-
7397	484177.83	1348195.00	Картометрический метод	5.0	-
7398	484183.69	1348163.25	Картометрический метод	5.0	-
7399	484188.80	1348163.89	Картометрический метод	5.0	-
7400	484192.27	1348144.46	Картометрический метод	5.0	-
7401	484201.21	1348154.76	Картометрический метод	5.0	-
7402	484339.82	1348147.59	Картометрический метод	5.0	-
7403	484372.58	1348145.90	Картометрический метод	5.0	-
7404	484368.87	1348175.00	Картометрический метод	5.0	-
7405	484354.49	1348175.17	Картометрический метод	5.0	-
7406	484353.45	1348175.18	Картометрический метод	5.0	-
7258	484344.94	1348173.93	Картометрический метод	5.0	-
7407	484376.37	1349587.44	Картометрический метод	5.0	-
7408	484373.19	1349596.96	Картометрический метод	5.0	-
7409	484380.98	1349610.15	Картометрический метод	5.0	-
7410	484378.02	1349610.47	Картометрический метод	5.0	-
7411	484375.08	1349610.78	Картометрический метод	5.0	-
7412	484365.98	1349610.73	Картометрический метод	5.0	-
7413	484352.03	1349610.61	Картометрический метод	5.0	-

2. Сведения о характерных точках границ объекта					
Обозначение характерных точек границ	Координаты, м		Метод определения координат характерной точки	Средняя квадратическая погрешность положения характерной точки (Mt), м	Описание обозначения точки на местности (при наличии)
	X	Y			
1	2	3	4	5	6
7414	484339.47	1349613.37	Картометрический метод	5.0	-
7415	484326.91	1349616.12	Картометрический метод	5.0	-
7416	484322.26	1349617.14	Картометрический метод	5.0	-
7417	484305.84	1349618.91	Картометрический метод	5.0	-
7418	484297.61	1349614.36	Картометрический метод	5.0	-
7419	484280.44	1349609.43	Картометрический метод	5.0	-
7420	484280.43	1349609.43	Картометрический метод	5.0	-
7421	484275.91	1349608.92	Картометрический метод	5.0	-
7422	484267.48	1349607.97	Картометрический метод	5.0	-
7423	484267.47	1349595.40	Картометрический метод	5.0	-
7424	484267.45	1349574.00	Картометрический метод	5.0	-
7425	484267.40	1349531.80	Картометрический метод	5.0	-
7426	484270.55	1349513.66	Картометрический метод	5.0	-
7427	484273.75	1349487.96	Картометрический метод	5.0	-
7428	484277.93	1349456.23	Картометрический метод	5.0	-
7429	484312.79	1349460.55	Картометрический метод	5.0	-
7430	484312.38	1349470.21	Картометрический метод	5.0	-
7431	484316.18	1349470.72	Картометрический метод	5.0	-
7432	484328.05	1349472.43	Картометрический метод	5.0	-
7433	484328.06	1349472.43	Картометрический метод	5.0	-
7434	484327.02	1349479.88	Картометрический метод	5.0	-
7435	484354.31	1349481.33	Картометрический метод	5.0	-
7436	484353.90	1349494.01	Картометрический метод	5.0	-
7437	484354.07	1349494.02	Картометрический метод	5.0	-
7438	484380.69	1349494.51	Картометрический метод	5.0	-
7439	484381.31	1349507.74	Картометрический метод	5.0	-

2. Сведения о характерных точках границ объекта					
Обозначение характерных точек границ	Координаты, м		Метод определения координат характерной точки	Средняя квадратическая погрешность положения характерной точки (Mt), м	Описание обозначения точки на местности (при наличии)
	X	Y			
1	2	3	4	5	6
7440	484382.19	1349526.58	Картометрический метод	5.0	-
7441	484382.19	1349545.30	Картометрический метод	5.0	-
7442	484382.19	1349567.86	Картометрический метод	5.0	-
7443	484385.36	1349578.44	Картометрический метод	5.0	-
7444	484384.39	1349579.42	Картометрический метод	5.0	-
7407	484376.37	1349587.44	Картометрический метод	5.0	-
7445	484603.33	1349741.83	Картометрический метод	5.0	-
7446	484579.29	1349724.67	Картометрический метод	5.0	-
7447	484592.42	1349705.32	Картометрический метод	5.0	-
7448	484616.83	1349721.99	Картометрический метод	5.0	-
7445	484603.33	1349741.83	Картометрический метод	5.0	-
7449	484812.01	1348130.46	Картометрический метод	5.0	-
7450	484797.18	1348117.99	Картометрический метод	5.0	-
7451	484823.57	1348100.24	Картометрический метод	5.0	-
7452	484829.80	1348105.62	Картометрический метод	5.0	-
7453	484836.16	1348111.11	Картометрический метод	5.0	-
7454	484846.06	1348119.66	Картометрический метод	5.0	-
7455	484827.05	1348143.07	Картометрический метод	5.0	-
7456	484827.04	1348143.09	Картометрический метод	5.0	-
7449	484812.01	1348130.46	Картометрический метод	5.0	-
7457	484955.99	1349689.86	Картометрический метод	5.0	-
7458	484941.50	1349683.50	Картометрический метод	5.0	-
7459	484929.67	1349676.65	Картометрический метод	5.0	-
7460	484946.56	1349646.57	Картометрический метод	5.0	-
7461	484934.19	1349639.56	Картометрический метод	5.0	-
7462	484938.81	1349628.50	Картометрический метод	5.0	-

2. Сведения о характерных точках границ объекта					
Обозначение характерных точек границ	Координаты, м		Метод определения координат характерной точки	Средняя квадратическая погрешность положения характерной точки (Mt), м	Описание обозначения точки на местности (при наличии)
	X	Y			
1	2	3	4	5	6
7463	484977.24	1349648.48	Картометрический метод	5.0	-
7464	484972.85	1349682.59	Картометрический метод	5.0	-
7465	484967.58	1349684.86	Картометрический метод	5.0	-
7457	484955.99	1349689.86	Картометрический метод	5.0	-
7466	484905.20	1348566.71	Картометрический метод	5.0	-
7467	484890.52	1348520.25	Картометрический метод	5.0	-
7468	484908.91	1348501.03	Картометрический метод	5.0	-
7469	484945.03	1348535.62	Картометрический метод	5.0	-
7470	484973.92	1348563.28	Картометрический метод	5.0	-
7471	485010.04	1348597.85	Картометрический метод	5.0	-
7472	484991.64	1348617.07	Картометрический метод	5.0	-
7473	484944.59	1348604.42	Картометрический метод	5.0	-
7474	484939.34	1348599.39	Картометрический метод	5.0	-
7475	484910.45	1348571.73	Картометрический метод	5.0	-
7466	484905.20	1348566.71	Картометрический метод	5.0	-
7476	484997.03	1349308.61	Картометрический метод	5.0	-
7477	484986.04	1349311.16	Картометрический метод	5.0	-
7478	484988.76	1349342.82	Картометрический метод	5.0	-
7479	484992.63	1349387.74	Картометрический метод	5.0	-
7480	485004.69	1349477.88	Картометрический метод	5.0	-
7481	485005.38	1349482.98	Картометрический метод	5.0	-
7482	485007.23	1349496.85	Картометрический метод	5.0	-
7483	485007.23	1349496.85	Картометрический метод	5.0	-
7484	484984.05	1349510.09	Картометрический метод	5.0	-
7485	484979.54	1349512.66	Картометрический метод	5.0	-
7486	484968.23	1349519.12	Картометрический метод	5.0	-

2. Сведения о характерных точках границ объекта					
Обозначение характерных точек границ	Координаты, м		Метод определения координат характерной точки	Средняя квадратическая погрешность положения характерной точки (Mt), м	Описание обозначения точки на местности (при наличии)
	X	Y			
1	2	3	4	5	6
7487	484943.07	1349554.82	Картометрический метод	5.0	-
7488	484932.70	1349560.70	Картометрический метод	5.0	-
7489	484926.19	1349564.38	Картометрический метод	5.0	-
7490	484926.71	1349564.24	Картометрический метод	5.0	-
7491	484889.98	1349585.95	Картометрический метод	5.0	-
7492	484885.71	1349588.47	Картометрический метод	5.0	-
7493	484875.58	1349584.38	Картометрический метод	5.0	-
7494	484875.48	1349584.46	Картометрический метод	5.0	-
7495	484873.46	1349583.64	Картометрический метод	5.0	-
7496	484768.89	1349541.33	Картометрический метод	5.0	-
7497	484753.66	1349535.17	Картометрический метод	5.0	-
7498	484749.73	1349539.87	Картометрический метод	5.0	-
7499	484723.16	1349571.67	Картометрический метод	5.0	-
7500	484711.32	1349565.19	Картометрический метод	5.0	-
7501	484701.15	1349561.95	Картометрический метод	5.0	-
7502	484683.70	1349544.68	Картометрический метод	5.0	-
7503	484689.85	1349525.15	Картометрический метод	5.0	-
7504	484711.88	1349517.06	Картометрический метод	5.0	-
7505	484714.85	1349499.86	Картометрический метод	5.0	-
7506	484706.75	1349493.77	Картометрический метод	5.0	-
7507	484706.75	1349493.77	Картометрический метод	5.0	-
7508	484726.77	1349458.91	Картометрический метод	5.0	-
7509	484727.15	1349458.39	Картометрический метод	5.0	-
7510	484722.41	1349451.66	Картометрический метод	5.0	-
7511	484695.00	1349452.44	Картометрический метод	5.0	-
7512	484684.34	1349437.89	Картометрический метод	5.0	-

2. Сведения о характерных точках границ объекта					
Обозначение характерных точек границ	Координаты, м		Метод определения координат характерной точки	Средняя квадратическая погрешность положения характерной точки (Mt), м	Описание обозначения точки на местности (при наличии)
	X	Y			
1	2	3	4	5	6
7513	484669.47	1349391.46	Картометрический метод	5.0	-
7514	484647.88	1349338.73	Картометрический метод	5.0	-
7515	484644.44	1349336.21	Картометрический метод	5.0	-
7516	484640.40	1349326.01	Картометрический метод	5.0	-
7517	484605.61	1349306.43	Картометрический метод	5.0	-
7518	484598.32	1349293.57	Картометрический метод	5.0	-
7519	484596.04	1349289.56	Картометрический метод	5.0	-
7520	484505.22	1349248.20	Картометрический метод	5.0	-
7521	484505.22	1349248.20	Картометрический метод	5.0	-
7522	484466.55	1349231.51	Картометрический метод	5.0	-
7523	484466.55	1349231.51	Картометрический метод	5.0	-
7524	484451.12	1349254.79	Картометрический метод	5.0	-
7525	484421.62	1349263.61	Картометрический метод	5.0	-
7526	484420.55	1349287.47	Картометрический метод	5.0	-
7527	484419.55	1349309.71	Картометрический метод	5.0	-
7528	484419.42	1349312.81	Картометрический метод	5.0	-
7529	484407.66	1349346.27	Картометрический метод	5.0	-
7530	484410.32	1349423.01	Картометрический метод	5.0	-
7531	484407.23	1349422.68	Картометрический метод	5.0	-
7532	484385.92	1349420.44	Картометрический метод	5.0	-
7533	484367.09	1349418.46	Картометрический метод	5.0	-
7534	484355.12	1349417.20	Картометрический метод	5.0	-
7535	484343.77	1349416.01	Картометрический метод	5.0	-
7536	484335.49	1349415.14	Картометрический метод	5.0	-
7537	484330.70	1349446.48	Картометрический метод	5.0	-
7538	484322.46	1349445.33	Картометрический метод	5.0	-

2. Сведения о характерных точках границ объекта					
Обозначение характерных точек границ	Координаты, м		Метод определения координат характерной точки	Средняя квадратическая погрешность положения характерной точки (Mt), м	Описание обозначения точки на местности (при наличии)
	X	Y			
1	2	3	4	5	6
7539	484289.15	1349440.46	Картометрический метод	5.0	-
7540	484289.04	1349440.99	Картометрический метод	5.0	-
7541	484281.74	1349440.42	Картометрический метод	5.0	-
7542	484281.82	1349439.36	Картометрический метод	5.0	-
7543	484280.97	1349439.24	Картометрический метод	5.0	-
7544	484279.83	1349439.19	Картометрический метод	5.0	-
7545	484286.16	1349382.58	Картометрический метод	5.0	-
7546	484284.07	1349382.38	Картометрический метод	5.0	-
7547	484288.03	1349346.31	Картометрический метод	5.0	-
7548	484290.31	1349334.57	Картометрический метод	5.0	-
7549	484292.30	1349327.33	Картометрический метод	5.0	-
7550	484301.81	1349237.45	Картометрический метод	5.0	-
7551	484306.26	1349210.90	Картометрический метод	5.0	-
7552	484313.46	1349167.86	Картометрический метод	5.0	-
7553	484319.77	1349136.04	Картометрический метод	5.0	-
7554	484321.76	1349125.99	Картометрический метод	5.0	-
7555	484343.80	1349061.50	Картометрический метод	5.0	-
7556	484352.85	1349035.04	Картометрический метод	5.0	-
7557	484358.23	1349038.65	Картометрический метод	5.0	-
7558	484359.05	1349036.75	Картометрический метод	5.0	-
7559	484368.35	1349045.41	Картометрический метод	5.0	-
7560	484374.40	1349039.43	Картометрический метод	5.0	-
7561	484375.83	1349038.01	Картометрический метод	5.0	-
7562	484406.59	1349007.63	Картометрический метод	5.0	-
7563	484419.85	1348985.04	Картометрический метод	5.0	-
7564	484425.25	1348975.84	Картометрический метод	5.0	-

2. Сведения о характерных точках границ объекта					
Обозначение характерных точек границ	Координаты, м		Метод определения координат характерной точки	Средняя квадратическая погрешность положения характерной точки (Mt), м	Описание обозначения точки на местности (при наличии)
	X	Y			
1	2	3	4	5	6
7565	484434.65	1348979.56	Картометрический метод	5.0	-
7566	484454.21	1348985.43	Картометрический метод	5.0	-
7567	484473.96	1348992.66	Картометрический метод	5.0	-
7568	484502.10	1349003.58	Картометрический метод	5.0	-
7569	484529.47	1349011.84	Картометрический метод	5.0	-
7570	484551.77	1349019.62	Картометрический метод	5.0	-
7571	484576.65	1349027.84	Картометрический метод	5.0	-
7572	484607.67	1349038.26	Картометрический метод	5.0	-
7573	484633.06	1349045.80	Картометрический метод	5.0	-
7574	484666.18	1349057.50	Картометрический метод	5.0	-
7575	484677.26	1349060.54	Картометрический метод	5.0	-
7576	484735.78	1349079.74	Картометрический метод	5.0	-
7577	484843.92	1349112.98	Картометрический метод	5.0	-
7578	484865.95	1349119.50	Картометрический метод	5.0	-
7579	484888.56	1349127.42	Картометрический метод	5.0	-
7580	484917.78	1349138.24	Картометрический метод	5.0	-
7581	484950.99	1349152.93	Картометрический метод	5.0	-
7582	484971.59	1349162.78	Картометрический метод	5.0	-
7583	484995.87	1349175.78	Картометрический метод	5.0	-
7584	485037.47	1349198.58	Картометрический метод	5.0	-
7585	485044.94	1349203.47	Картометрический метод	5.0	-
7586	485053.21	1349208.33	Картометрический метод	5.0	-
7587	485053.32	1349208.41	Картометрический метод	5.0	-
7588	485053.53	1349208.56	Картометрический метод	5.0	-
7589	485057.00	1349211.09	Картометрический метод	5.0	-
7590	485057.27	1349211.29	Картометрический метод	5.0	-

2. Сведения о характерных точках границ объекта					
Обозначение характерных точек границ	Координаты, м		Метод определения координат характерной точки	Средняя квадратическая погрешность положения характерной точки (Mt), м	Описание обозначения точки на местности (при наличии)
	X	Y			
1	2	3	4	5	6
7591	485065.52	1349217.30	Картометрический метод	5.0	-
7592	485048.62	1349214.77	Картометрический метод	5.0	-
7593	485038.46	1349231.69	Картометрический метод	5.0	-
7594	485035.08	1349251.98	Картометрический метод	5.0	-
7595	485033.46	1349256.23	Картометрический метод	5.0	-
7596	485028.32	1349269.73	Картометрический метод	5.0	-
7597	485027.47	1349290.00	Картометрический метод	5.0	-
7598	485013.10	1349298.47	Картометрический метод	5.0	-
7476	484997.03	1349308.61	Картометрический метод	5.0	-
7599	485030.73	1348634.36	Картометрический метод	5.0	-
7600	485023.64	1348624.78	Картометрический метод	5.0	-
7601	485033.11	1348618.01	Картометрический метод	5.0	-
7602	485068.17	1348666.88	Картометрический метод	5.0	-
7603	485048.99	1348678.16	Картометрический метод	5.0	-
7604	485047.16	1348673.01	Картометрический метод	5.0	-
7605	485035.74	1348656.71	Картометрический метод	5.0	-
7606	485034.41	1348644.01	Картометрический метод	5.0	-
7599	485030.73	1348634.36	Картометрический метод	5.0	-
7607	485082.28	1348814.01	Картометрический метод	5.0	-
7608	485080.98	1348812.27	Картометрический метод	5.0	-
7609	485080.98	1348812.27	Картометрический метод	5.0	-
7610	485099.12	1348802.48	Картометрический метод	5.0	-
7611	485103.94	1348799.88	Картометрический метод	5.0	-
7612	485110.44	1348796.37	Картометрический метод	5.0	-
7613	485118.80	1348791.86	Картометрический метод	5.0	-
7614	485121.73	1348796.42	Картометрический метод	5.0	-

2. Сведения о характерных точках границ объекта					
Обозначение характерных точек границ	Координаты, м		Метод определения координат характерной точки	Средняя квадратическая погрешность положения характерной точки (Mt), м	Описание обозначения точки на местности (при наличии)
	X	Y			
1	2	3	4	5	6
7615	485133.10	1348814.12	Картометрический метод	5.0	-
7616	485137.79	1348821.42	Картометрический метод	5.0	-
7617	485149.39	1348839.49	Картометрический метод	5.0	-
7618	485171.92	1348874.56	Картометрический метод	5.0	-
7619	485171.92	1348874.56	Картометрический метод	5.0	-
7620	485159.24	1348882.76	Картометрический метод	5.0	-
7621	485159.24	1348882.77	Картометрический метод	5.0	-
7622	485153.40	1348886.55	Картометрический метод	5.0	-
7623	485141.85	1348877.20	Картометрический метод	5.0	-
7624	485119.59	1348859.19	Картометрический метод	5.0	-
7625	485110.74	1348852.03	Картометрический метод	5.0	-
7626	485098.53	1348835.72	Картометрический метод	5.0	-
7607	485082.28	1348814.01	Картометрический метод	5.0	-
7627	485171.15	1348902.56	Картометрический метод	5.0	-
7628	485162.26	1348888.11	Картометрический метод	5.0	-
7629	485175.24	1348879.74	Картометрический метод	5.0	-
7630	485186.67	1348872.36	Картометрический метод	5.0	-
7631	485187.71	1348873.98	Картометрический метод	5.0	-
7632	485190.82	1348878.80	Картометрический метод	5.0	-
7633	485193.44	1348882.85	Картометрический метод	5.0	-
7634	485197.53	1348889.20	Картометрический метод	5.0	-
7635	485199.17	1348891.73	Картометрический метод	5.0	-
7636	485201.37	1348895.15	Картометрический метод	5.0	-
7637	485202.93	1348897.57	Картометрический метод	5.0	-
7638	485188.54	1348906.92	Картометрический метод	5.0	-
7627	485171.15	1348902.56	Картометрический метод	5.0	-

2. Сведения о характерных точках границ объекта					
Обозначение характерных точек границ	Координаты, м		Метод определения координат характерной точки	Средняя квадратическая погрешность положения характерной точки (Mt), м	Описание обозначения точки на местности (при наличии)
	X	Y			
1	2	3	4	5	6
7639	485350.01	1350039.57	Картометрический метод	5.0	-
7640	485305.47	1350002.42	Картометрический метод	5.0	-
7641	485318.55	1349980.86	Картометрический метод	5.0	-
7642	485333.91	1349963.33	Картометрический метод	5.0	-
7643	485370.58	1350001.77	Картометрический метод	5.0	-
7644	485355.89	1350016.47	Картометрический метод	5.0	-
7645	485354.58	1350017.78	Картометрический метод	5.0	-
7646	485353.87	1350021.16	Картометрический метод	5.0	-
7639	485350.01	1350039.57	Картометрический метод	5.0	-
7647	485360.89	1349457.17	Картометрический метод	5.0	-
7648	485355.33	1349463.47	Картометрический метод	5.0	-
7649	485359.30	1349474.41	Картометрический метод	5.0	-
7650	485351.43	1349477.66	Картометрический метод	5.0	-
7651	485347.95	1349479.10	Картометрический метод	5.0	-
7652	485317.52	1349491.66	Картометрический метод	5.0	-
7653	485315.68	1349492.42	Картометрический метод	5.0	-
7654	485307.68	1349496.30	Картометрический метод	5.0	-
7655	485295.38	1349502.28	Картометрический метод	5.0	-
7656	485292.61	1349503.62	Картометрический метод	5.0	-
7657	485282.35	1349508.60	Картометрический метод	5.0	-
7658	485277.26	1349498.64	Картометрический метод	5.0	-
7659	485271.51	1349482.54	Картометрический метод	5.0	-
7660	485281.22	1349457.08	Картометрический метод	5.0	-
7661	485271.99	1349451.66	Картометрический метод	5.0	-
7662	485292.26	1349417.15	Картометрический метод	5.0	-
7663	485281.24	1349410.20	Картометрический метод	5.0	-

2. Сведения о характерных точках границ объекта					
Обозначение характерных точек границ	Координаты, м		Метод определения координат характерной точки	Средняя квадратическая погрешность положения характерной точки (Mt), м	Описание обозначения точки на местности (при наличии)
	X	Y			
1	2	3	4	5	6
7664	485286.08	1349401.96	Картометрический метод	5.0	-
7665	485263.31	1349388.59	Картометрический метод	5.0	-
7666	485258.90	1349396.10	Картометрический метод	5.0	-
7667	485251.11	1349391.18	Картометрический метод	5.0	-
7668	485230.05	1349377.89	Картометрический метод	5.0	-
7669	485255.75	1349337.14	Картометрический метод	5.0	-
7670	485260.11	1349330.23	Картометрический метод	5.0	-
7671	485265.03	1349333.16	Картометрический метод	5.0	-
7672	485324.04	1349366.10	Картометрический метод	5.0	-
7673	485344.67	1349378.27	Картометрический метод	5.0	-
7674	485373.42	1349393.19	Картометрический метод	5.0	-
7675	485400.10	1349408.80	Картометрический метод	5.0	-
7676	485387.50	1349425.68	Картометрический метод	5.0	-
7677	485377.23	1349439.44	Картометрический метод	5.0	-
7678	485363.70	1349447.51	Картометрический метод	5.0	-
7679	485361.11	1349456.92	Картометрический метод	5.0	-
7647	485360.89	1349457.17	Картометрический метод	5.0	-
7680	485504.23	1349540.43	Картометрический метод	5.0	-
7681	485345.05	1349666.67	Картометрический метод	5.0	-
7682	485346.81	1349663.44	Картометрический метод	5.0	-
7683	485344.42	1349665.31	Картометрический метод	5.0	-
7684	485330.18	1349677.61	Картометрический метод	5.0	-
7685	485326.11	1349681.13	Картометрический метод	5.0	-
7686	485321.13	1349685.42	Картометрический метод	5.0	-
7687	485312.78	1349706.42	Картометрический метод	5.0	-
7688	485312.63	1349706.41	Картометрический метод	5.0	-

2. Сведения о характерных точках границ объекта					
Обозначение характерных точек границ	Координаты, м		Метод определения координат характерной точки	Средняя квадратическая погрешность положения характерной точки (Mt), м	Описание обозначения точки на местности (при наличии)
	X	Y			
1	2	3	4	5	6
7689	485305.77	1349724.03	Картометрический метод	5.0	-
7690	485290.70	1349683.32	Картометрический метод	5.0	-
7691	485291.63	1349670.09	Картометрический метод	5.0	-
7692	485298.94	1349657.07	Картометрический метод	5.0	-
7693	485332.48	1349619.97	Картометрический метод	5.0	-
7694	485391.28	1349559.78	Картометрический метод	5.0	-
7695	485443.59	1349515.27	Картометрический метод	5.0	-
7696	485483.01	1349483.41	Картометрический метод	5.0	-
7697	485495.28	1349473.49	Картометрический метод	5.0	-
7698	485497.47	1349471.59	Картометрический метод	5.0	-
7699	485517.68	1349484.62	Картометрический метод	5.0	-
7700	485595.60	1349537.19	Картометрический метод	5.0	-
7701	485661.21	1349589.04	Картометрический метод	5.0	-
7702	485612.00	1349617.54	Картометрический метод	5.0	-
7703	485606.09	1349607.12	Картометрический метод	5.0	-
7704	485603.71	1349602.87	Картометрический метод	5.0	-
7705	485582.46	1349614.38	Картометрический метод	5.0	-
7706	485561.31	1349625.84	Картометрический метод	5.0	-
7707	485561.31	1349625.84	Картометрический метод	5.0	-
7708	485539.41	1349591.34	Картометрический метод	5.0	-
7709	485512.60	1349549.13	Картометрический метод	5.0	-
7680	485504.23	1349540.43	Картометрический метод	5.0	-
7710	485753.36	1349047.88	Картометрический метод	5.0	-
7711	485739.94	1349059.68	Картометрический метод	5.0	-
7712	485740.31	1349074.53	Картометрический метод	5.0	-
7713	485754.58	1349096.98	Картометрический метод	5.0	-

2. Сведения о характерных точках границ объекта					
Обозначение характерных точек границ	Координаты, м		Метод определения координат характерной точки	Средняя квадратическая погрешность положения характерной точки (Mt), м	Описание обозначения точки на местности (при наличии)
	X	Y			
1	2	3	4	5	6
7714	485735.72	1349166.06	Картометрический метод	5.0	-
7715	485688.26	1349280.51	Картометрический метод	5.0	-
7716	485688.83	1349303.34	Картометрический метод	5.0	-
7717	485694.97	1349320.31	Картометрический метод	5.0	-
7718	485689.48	1349329.61	Картометрический метод	5.0	-
7719	485700.23	1349405.98	Картометрический метод	5.0	-
7720	485701.39	1349414.24	Картометрический метод	5.0	-
7721	485701.39	1349414.24	Картометрический метод	5.0	-
7722	485704.15	1349435.44	Картометрический метод	5.0	-
7723	485700.74	1349503.27	Картометрический метод	5.0	-
7724	485705.71	1349523.07	Картометрический метод	5.0	-
7725	485687.75	1349549.41	Картометрический метод	5.0	-
7726	485678.61	1349562.82	Картометрический метод	5.0	-
7727	485673.73	1349569.98	Картометрический метод	5.0	-
7728	485672.75	1349571.58	Картометрический метод	5.0	-
7729	485624.58	1349535.64	Картометрический метод	5.0	-
7730	485602.41	1349519.30	Картометрический метод	5.0	-
7731	485593.37	1349508.69	Картометрический метод	5.0	-
7732	485593.37	1349508.69	Картометрический метод	5.0	-
7733	485539.07	1349472.90	Картометрический метод	5.0	-
7734	485532.71	1349468.75	Картометрический метод	5.0	-
7735	485517.71	1349458.97	Картометрический метод	5.0	-
7736	485513.94	1349456.61	Картометрический метод	5.0	-
7737	485513.95	1349456.59	Картометрический метод	5.0	-
7738	485529.59	1349428.94	Картометрический метод	5.0	-
7739	485529.59	1349428.94	Картометрический метод	5.0	-

2. Сведения о характерных точках границ объекта					
Обозначение характерных точек границ	Координаты, м		Метод определения координат характерной точки	Средняя квадратическая погрешность положения характерной точки (Mt), м	Описание обозначения точки на местности (при наличии)
	X	Y			
1	2	3	4	5	6
7740	485529.59	1349428.93	Картометрический метод	5.0	-
7741	485514.11	1349374.30	Картометрический метод	5.0	-
7742	485493.02	1349330.78	Картометрический метод	5.0	-
7743	485483.60	1349326.27	Картометрический метод	5.0	-
7744	485462.72	1349368.20	Картометрический метод	5.0	-
7745	485428.27	1349354.10	Картометрический метод	5.0	-
7746	485407.79	1349358.10	Картометрический метод	5.0	-
7747	485387.84	1349378.21	Картометрический метод	5.0	-
7748	485387.59	1349378.47	Картометрический метод	5.0	-
7749	485361.10	1349362.41	Картометрический метод	5.0	-
7750	485332.44	1349345.50	Картометрический метод	5.0	-
7751	485331.70	1349346.42	Картометрический метод	5.0	-
7752	485313.24	1349334.18	Картометрический метод	5.0	-
7753	485294.29	1349323.00	Картометрический метод	5.0	-
7754	485274.92	1349311.57	Картометрический метод	5.0	-
7755	485274.92	1349311.56	Картометрический метод	5.0	-
7756	485274.92	1349311.56	Картометрический метод	5.0	-
7757	485249.08	1349296.32	Картометрический метод	5.0	-
7758	485239.48	1349291.74	Картометрический метод	5.0	-
7759	485222.38	1349283.59	Картометрический метод	5.0	-
7760	485163.53	1349248.69	Картометрический метод	5.0	-
7761	485143.55	1349236.84	Картометрический метод	5.0	-
7762	485137.58	1349233.30	Картометрический метод	5.0	-
7763	485120.04	1349222.90	Картометрический метод	5.0	-
7764	485120.04	1349222.90	Картометрический метод	5.0	-
7765	485079.14	1349198.64	Картометрический метод	5.0	-

2. Сведения о характерных точках границ объекта					
Обозначение характерных точек границ	Координаты, м		Метод определения координат характерной точки	Средняя квадратическая погрешность положения характерной точки (Mt), м	Описание обозначения точки на местности (при наличии)
	X	Y			
1	2	3	4	5	6
7766	485028.54	1349168.63	Картометрический метод	5.0	-
7767	485001.97	1349153.59	Картометрический метод	5.0	-
7768	484997.40	1349151.26	Картометрический метод	5.0	-
7769	484997.40	1349151.26	Картометрический метод	5.0	-
7770	484981.34	1349143.05	Картометрический метод	5.0	-
7771	484975.73	1349140.37	Картометрический метод	5.0	-
7772	484960.19	1349132.94	Картометрический метод	5.0	-
7773	484926.06	1349117.84	Картометрический метод	5.0	-
7774	484895.72	1349106.62	Картометрический метод	5.0	-
7775	484873.20	1349099.42	Картометрический метод	5.0	-
7776	484843.70	1349088.03	Картометрический метод	5.0	-
7777	484815.75	1349079.73	Картометрический метод	5.0	-
7778	484775.15	1349067.07	Картометрический метод	5.0	-
7779	484763.07	1349064.47	Картометрический метод	5.0	-
7780	484730.98	1349054.57	Картометрический метод	5.0	-
7781	484672.76	1349036.49	Картометрический метод	5.0	-
7782	484639.86	1349024.87	Картометрический метод	5.0	-
7783	484614.30	1349017.28	Картометрический метод	5.0	-
7784	484568.37	1349001.76	Картометрический метод	5.0	-
7785	484569.81	1348997.73	Картометрический метод	5.0	-
7786	484522.82	1348937.93	Картометрический метод	5.0	-
7787	484493.78	1348900.97	Картометрический метод	5.0	-
7788	484469.18	1348934.41	Картометрический метод	5.0	-
7789	484459.92	1348922.62	Картометрический метод	5.0	-
7790	484452.41	1348917.67	Картометрический метод	5.0	-
7791	484442.35	1348911.04	Картометрический метод	5.0	-

2. Сведения о характерных точках границ объекта					
Обозначение характерных точек границ	Координаты, м		Метод определения координат характерной точки	Средняя квадратическая погрешность положения характерной точки (Mt), м	Описание обозначения точки на местности (при наличии)
	X	Y			
1	2	3	4	5	6
7792	484422.96	1348900.96	Картометрический метод	5.0	-
7793	484421.80	1348900.37	Картометрический метод	5.0	-
7794	484418.42	1348898.65	Картометрический метод	5.0	-
7795	484424.58	1348885.47	Картометрический метод	5.0	-
7796	484430.99	1348871.74	Картометрический метод	5.0	-
7797	484442.90	1348853.40	Картометрический метод	5.0	-
7798	484455.87	1348833.42	Картометрический метод	5.0	-
7799	484470.00	1348811.60	Картометрический метод	5.0	-
7800	484492.62	1348784.24	Картометрический метод	5.0	-
7801	484524.62	1348758.65	Картометрический метод	5.0	-
7802	484558.38	1348734.85	Картометрический метод	5.0	-
7803	484581.28	1348715.96	Картометрический метод	5.0	-
7804	484601.54	1348694.92	Картометрический метод	5.0	-
7805	484610.82	1348685.28	Картометрический метод	5.0	-
7806	484636.78	1348652.28	Картометрический метод	5.0	-
7807	484652.40	1348629.71	Картометрический метод	5.0	-
7808	484666.26	1348600.26	Картометрический метод	5.0	-
7809	484679.78	1348563.06	Картометрический метод	5.0	-
7810	484696.55	1348508.29	Картометрический метод	5.0	-
7811	484711.58	1348441.84	Картометрический метод	5.0	-
7812	484742.05	1348449.78	Картометрический метод	5.0	-
7813	484743.72	1348547.88	Картометрический метод	5.0	-
7814	484727.99	1348617.88	Картометрический метод	5.0	-
7815	484778.63	1348625.95	Картометрический метод	5.0	-
7816	484765.96	1348645.04	Картометрический метод	5.0	-
7817	484753.05	1348642.88	Картометрический метод	5.0	-

2. Сведения о характерных точках границ объекта					
Обозначение характерных точек границ	Координаты, м		Метод определения координат характерной точки	Средняя квадратическая погрешность положения характерной точки (Mt), м	Описание обозначения точки на местности (при наличии)
	X	Y			
1	2	3	4	5	6
7818	484750.40	1348646.96	Картометрический метод	5.0	-
7819	484743.31	1348657.90	Картометрический метод	5.0	-
7820	484731.51	1348675.27	Картометрический метод	5.0	-
7821	484723.37	1348672.64	Картометрический метод	5.0	-
7822	484720.41	1348682.98	Картометрический метод	5.0	-
7823	484717.59	1348692.83	Картометрический метод	5.0	-
7824	484715.19	1348701.21	Картометрический метод	5.0	-
7825	484713.99	1348721.21	Картометрический метод	5.0	-
7826	484719.74	1348738.30	Картометрический метод	5.0	-
7827	484750.52	1348746.48	Картометрический метод	5.0	-
7828	484753.60	1348769.41	Картометрический метод	5.0	-
7829	484754.84	1348778.55	Картометрический метод	5.0	-
7830	484779.06	1348775.95	Картометрический метод	5.0	-
7831	484809.04	1348765.71	Картометрический метод	5.0	-
7832	484811.45	1348735.20	Картометрический метод	5.0	-
7833	484817.27	1348719.33	Картометрический метод	5.0	-
7834	484836.96	1348695.04	Картометрический метод	5.0	-
7835	484846.81	1348683.90	Картометрический метод	5.0	-
7836	484860.65	1348677.64	Картометрический метод	5.0	-
7837	484879.39	1348669.15	Картометрический метод	5.0	-
7838	484882.97	1348670.49	Картометрический метод	5.0	-
7839	484885.18	1348677.25	Картометрический метод	5.0	-
7840	484900.50	1348677.00	Картометрический метод	5.0	-
7841	484925.46	1348686.27	Картометрический метод	5.0	-
7842	484935.95	1348690.17	Картометрический метод	5.0	-
7843	484962.83	1348712.71	Картометрический метод	5.0	-

2. Сведения о характерных точках границ объекта					
Обозначение характерных точек границ	Координаты, м		Метод определения координат характерной точки	Средняя квадратическая погрешность положения характерной точки (Mt), м	Описание обозначения точки на местности (при наличии)
	X	Y			
1	2	3	4	5	6
7844	484970.55	1348716.49	Картометрический метод	5.0	-
7845	484995.15	1348720.94	Картометрический метод	5.0	-
7846	484988.37	1348758.37	Картометрический метод	5.0	-
7847	484985.85	1348757.48	Картометрический метод	5.0	-
7848	484986.09	1348760.64	Картометрический метод	5.0	-
7849	484994.05	1348776.18	Картометрический метод	5.0	-
7850	485004.35	1348798.96	Картометрический метод	5.0	-
7851	485016.65	1348812.94	Картометрический метод	5.0	-
7852	485033.45	1348801.41	Картометрический метод	5.0	-
7853	485047.33	1348829.71	Картометрический метод	5.0	-
7854	485055.69	1348846.74	Картометрический метод	5.0	-
7855	485057.23	1348854.10	Картометрический метод	5.0	-
7856	485065.86	1348875.34	Картометрический метод	5.0	-
7857	485068.57	1348886.47	Картометрический метод	5.0	-
7858	485080.02	1348894.52	Картометрический метод	5.0	-
7859	485098.91	1348899.24	Картометрический метод	5.0	-
7860	485107.91	1348901.49	Картометрический метод	5.0	-
7861	485112.77	1348881.97	Картометрический метод	5.0	-
7862	485129.20	1348895.27	Картометрический метод	5.0	-
7863	485146.90	1348909.66	Картометрический метод	5.0	-
7864	485155.04	1348911.69	Картометрический метод	5.0	-
7865	485182.93	1348918.65	Картометрический метод	5.0	-
7866	485210.83	1348925.60	Картометрический метод	5.0	-
7867	485216.92	1348927.13	Картометрический метод	5.0	-
7868	485226.78	1348927.31	Картометрический метод	5.0	-
7869	485226.67	1348931.07	Картометрический метод	5.0	-

2. Сведения о характерных точках границ объекта					
Обозначение характерных точек границ	Координаты, м		Метод определения координат характерной точки	Средняя квадратическая погрешность положения характерной точки (Mt), м	Описание обозначения точки на местности (при наличии)
	X	Y			
1	2	3	4	5	6
7870	485238.84	1348931.39	Картометрический метод	5.0	-
7871	485262.14	1348934.65	Картометрический метод	5.0	-
7872	485275.26	1348988.15	Картометрический метод	5.0	-
7873	485278.18	1349011.64	Картометрический метод	5.0	-
7874	485278.57	1349031.17	Картометрический метод	5.0	-
7875	485282.25	1349060.26	Картометрический метод	5.0	-
7876	485283.40	1349075.46	Картометрический метод	5.0	-
7877	485284.69	1349093.92	Картометрический метод	5.0	-
7878	485284.96	1349097.92	Картометрический метод	5.0	-
7879	485286.26	1349117.26	Картометрический метод	5.0	-
7880	485289.09	1349159.35	Картометрический метод	5.0	-
7881	485302.34	1349155.16	Картометрический метод	5.0	-
7882	485302.35	1349155.16	Картометрический метод	5.0	-
7883	485358.07	1349166.05	Картометрический метод	5.0	-
7884	485358.08	1349166.05	Картометрический метод	5.0	-
7885	485365.75	1349126.80	Картометрический метод	5.0	-
7886	485395.19	1349132.54	Картометрический метод	5.0	-
7887	485403.50	1349134.16	Картометрический метод	5.0	-
7888	485410.99	1349111.31	Картометрический метод	5.0	-
7889	485423.44	1349073.30	Картометрический метод	5.0	-
7890	485435.86	1349035.30	Картометрический метод	5.0	-
7891	485435.84	1349035.26	Картометрический метод	5.0	-
7892	485448.29	1348997.25	Картометрический метод	5.0	-
7893	485445.36	1348996.29	Картометрический метод	5.0	-
7894	485450.31	1348984.18	Картометрический метод	5.0	-
7895	485462.57	1348954.16	Картометрический метод	5.0	-

2. Сведения о характерных точках границ объекта					
Обозначение характерных точек границ	Координаты, м		Метод определения координат характерной точки	Средняя квадратическая погрешность положения характерной точки (Mt), м	Описание обозначения точки на местности (при наличии)
	X	Y			
1	2	3	4	5	6
7896	485469.30	1348939.64	Картометрический метод	5.0	-
7897	485468.95	1348939.46	Картометрический метод	5.0	-
7898	485473.49	1348930.59	Картометрический метод	5.0	-
7899	485482.59	1348910.96	Картометрический метод	5.0	-
7900	485529.26	1348928.36	Картометрический метод	5.0	-
7901	485560.34	1348936.54	Картометрический метод	5.0	-
7902	485600.50	1348945.78	Картометрический метод	5.0	-
7903	485618.59	1348947.71	Картометрический метод	5.0	-
7904	485797.34	1348931.24	Картометрический метод	5.0	-
7905	485807.14	1348966.65	Картометрический метод	5.0	-
7906	485819.94	1349012.88	Картометрический метод	5.0	-
7907	485793.07	1349035.34	Картометрический метод	5.0	-
7710	485753.36	1349047.88	Картометрический метод	5.0	-
7908	485545.38	1349094.42	Картометрический метод	5.0	-
7909	485534.36	1349076.04	Картометрический метод	5.0	-
7910	485536.53	1349071.93	Картометрический метод	5.0	-
7911	485540.23	1349064.94	Картометрический метод	5.0	-
7912	485508.17	1349047.63	Картометрический метод	5.0	-
7913	485504.83	1349045.83	Картометрический метод	5.0	-
7914	485492.22	1349036.55	Картометрический метод	5.0	-
7915	485484.95	1349031.21	Картометрический метод	5.0	-
7916	485484.95	1349031.21	Картометрический метод	5.0	-
7917	485471.13	1349062.59	Картометрический метод	5.0	-
7918	485471.13	1349062.59	Картометрический метод	5.0	-
7919	485462.97	1349087.56	Картометрический метод	5.0	-
7920	485440.56	1349154.36	Картометрический метод	5.0	-

2. Сведения о характерных точках границ объекта					
Обозначение характерных точек границ	Координаты, м		Метод определения координат характерной точки	Средняя квадратическая погрешность положения характерной точки (Mt), м	Описание обозначения точки на местности (при наличии)
	X	Y			
1	2	3	4	5	6
7921	485484.71	1349171.09	Картометрический метод	5.0	-
7922	485527.03	1349187.66	Картометрический метод	5.0	-
7923	485531.04	1349189.22	Картометрический метод	5.0	-
7924	485531.07	1349189.23	Картометрический метод	5.0	-
7925	485531.46	1349189.39	Картометрический метод	5.0	-
7926	485531.47	1349189.39	Картометрический метод	5.0	-
7927	485535.30	1349177.88	Картометрический метод	5.0	-
7928	485547.57	1349140.99	Картометрический метод	5.0	-
7929	485556.75	1349113.39	Картометрический метод	5.0	-
7930	485556.75	1349113.38	Картометрический метод	5.0	-
7908	485545.38	1349094.42	Картометрический метод	5.0	-
7931	486654.36	1350921.89	Картометрический метод	5.0	-
7932	486643.79	1350894.51	Картометрический метод	5.0	-
7933	486641.96	1350883.55	Картометрический метод	5.0	-
7934	486642.13	1350864.05	Картометрический метод	5.0	-
7935	486643.66	1350849.37	Картометрический метод	5.0	-
7936	486643.66	1350849.37	Картометрический метод	5.0	-
7937	486648.73	1350828.07	Картометрический метод	5.0	-
7938	486648.73	1350828.07	Картометрический метод	5.0	-
7939	486651.73	1350818.39	Картометрический метод	5.0	-
7940	486650.60	1350809.70	Картометрический метод	5.0	-
7941	486643.18	1350803.60	Картометрический метод	5.0	-
7942	486627.16	1350803.23	Картометрический метод	5.0	-
7943	486620.17	1350803.89	Картометрический метод	5.0	-
7944	486613.18	1350804.55	Картометрический метод	5.0	-
7945	486604.22	1350813.35	Картометрический метод	5.0	-

2. Сведения о характерных точках границ объекта					
Обозначение характерных точек границ	Координаты, м		Метод определения координат характерной точки	Средняя квадратическая погрешность положения характерной точки (Mt), м	Описание обозначения точки на местности (при наличии)
	X	Y			
1	2	3	4	5	6
7946	486604.07	1350813.65	Картометрический метод	5.0	-
7947	486604.07	1350813.65	Картометрический метод	5.0	-
7948	486598.85	1350824.20	Картометрический метод	5.0	-
7949	486596.93	1350833.66	Картометрический метод	5.0	-
7950	486591.62	1350839.27	Картометрический метод	5.0	-
7951	486586.03	1350840.80	Картометрический метод	5.0	-
7952	486585.87	1350840.84	Картометрический метод	5.0	-
7953	486579.01	1350842.72	Картометрический метод	5.0	-
7954	486567.64	1350843.52	Картометрический метод	5.0	-
7955	486562.06	1350843.09	Картометрический метод	5.0	-
7956	486557.54	1350842.75	Картометрический метод	5.0	-
7957	486555.70	1350839.95	Картометрический метод	5.0	-
7958	486553.63	1350836.78	Картометрический метод	5.0	-
7959	486551.28	1350832.23	Картометрический метод	5.0	-
7960	486546.80	1350819.42	Картометрический метод	5.0	-
7961	486539.43	1350807.45	Картометрический метод	5.0	-
7962	486534.52	1350804.57	Картометрический метод	5.0	-
7963	486521.78	1350788.15	Картометрический метод	5.0	-
7964	486505.41	1350767.04	Картометрический метод	5.0	-
7965	486495.47	1350754.22	Картометрический метод	5.0	-
7966	486503.91	1350690.19	Картометрический метод	5.0	-
7967	486503.96	1350690.15	Картометрический метод	5.0	-
7968	486537.44	1350667.64	Картометрический метод	5.0	-
7969	486573.71	1350643.34	Картометрический метод	5.0	-
7970	486574.22	1350643.18	Картометрический метод	5.0	-
7971	486575.74	1350646.20	Картометрический метод	5.0	-

2. Сведения о характерных точках границ объекта					
Обозначение характерных точек границ	Координаты, м		Метод определения координат характерной точки	Средняя квадратическая погрешность положения характерной точки (Mt), м	Описание обозначения точки на местности (при наличии)
	X	Y			
1	2	3	4	5	6
7972	486605.72	1350705.99	Картометрический метод	5.0	-
7973	486613.33	1350709.09	Картометрический метод	5.0	-
7974	486626.99	1350739.50	Картометрический метод	5.0	-
7975	486631.91	1350750.45	Картометрический метод	5.0	-
7976	486644.21	1350777.81	Картометрический метод	5.0	-
7977	486711.23	1350902.64	Картометрический метод	5.0	-
7978	486703.31	1350906.42	Картометрический метод	5.0	-
7979	486661.94	1350926.17	Картометрический метод	5.0	-
7980	486659.50	1350927.34	Картометрический метод	5.0	-
7931	486654.36	1350921.89	Картометрический метод	5.0	-
7981	487030.42	1351478.13	Картометрический метод	5.0	-
7982	486985.55	1351488.68	Картометрический метод	5.0	-
7983	486899.64	1351497.84	Картометрический метод	5.0	-
7984	486899.62	1351497.84	Картометрический метод	5.0	-
7985	486899.62	1351497.84	Картометрический метод	5.0	-
7986	486899.17	1351497.89	Картометрический метод	5.0	-
7987	486899.17	1351497.89	Картометрический метод	5.0	-
7988	486839.90	1351444.97	Картометрический метод	5.0	-
7989	486791.21	1351360.30	Картометрический метод	5.0	-
7990	486748.88	1351301.04	Картометрический метод	5.0	-
7991	486748.88	1351301.04	Картометрический метод	5.0	-
7992	486776.40	1351241.77	Картометрический метод	5.0	-
7993	486794.92	1351224.18	Картометрический метод	5.0	-
7994	486818.73	1351201.55	Картометрический метод	5.0	-
7995	486839.89	1351195.38	Картометрический метод	5.0	-
7996	486869.53	1351186.74	Картометрический метод	5.0	-

2. Сведения о характерных точках границ объекта					
Обозначение характерных точек границ	Координаты, м		Метод определения координат характерной точки	Средняя квадратическая погрешность положения характерной точки (Mt), м	Описание обозначения точки на местности (при наличии)
	X	Y			
1	2	3	4	5	6
7997	486869.84	1351186.53	Картометрический метод	5.0	-
7998	486878.13	1351195.76	Картометрический метод	5.0	-
7999	486889.84	1351207.15	Картометрический метод	5.0	-
8000	486897.16	1351214.28	Картометрический метод	5.0	-
8001	486891.78	1351216.99	Картометрический метод	5.0	-
8002	486909.10	1351233.74	Картометрический метод	5.0	-
8003	486903.55	1351239.49	Картометрический метод	5.0	-
8004	486915.97	1351251.56	Картометрический метод	5.0	-
8005	486937.53	1351272.41	Картометрический метод	5.0	-
8006	486959.12	1351293.25	Картометрический метод	5.0	-
8007	486980.67	1351314.13	Картометрический метод	5.0	-
8008	487012.63	1351281.05	Картометрический метод	5.0	-
8009	487015.53	1351283.85	Картометрический метод	5.0	-
8010	487015.54	1351283.86	Картометрический метод	5.0	-
8011	487025.47	1351293.47	Картометрический метод	5.0	-
8012	487028.70	1351295.42	Картометрический метод	5.0	-
8013	487026.12	1351301.89	Картометрический метод	5.0	-
8014	487022.60	1351312.44	Картометрический метод	5.0	-
8015	487019.75	1351320.97	Картометрический метод	5.0	-
8016	487038.32	1351334.09	Картометрический метод	5.0	-
8017	487060.86	1351348.26	Картометрический метод	5.0	-
8018	487061.12	1351348.43	Картометрический метод	5.0	-
8019	487040.86	1351454.29	Картометрический метод	5.0	-
7981	487030.42	1351478.13	Картометрический метод	5.0	-
8020	487598.10	1350194.13	Картометрический метод	5.0	-
8021	487507.38	1350244.30	Картометрический метод	5.0	-

2. Сведения о характерных точках границ объекта					
Обозначение характерных точек границ	Координаты, м		Метод определения координат характерной точки	Средняя квадратическая погрешность положения характерной точки (Mt), м	Описание обозначения точки на местности (при наличии)
	X	Y			
1	2	3	4	5	6
8022	487479.56	1350260.11	Картометрический метод	5.0	-
8023	487450.74	1350275.34	Картометрический метод	5.0	-
8024	487383.19	1350326.88	Картометрический метод	5.0	-
8025	487359.78	1350291.87	Картометрический метод	5.0	-
8026	487387.03	1350271.31	Картометрический метод	5.0	-
8027	487415.18	1350242.59	Картометрический метод	5.0	-
8028	487445.45	1350195.86	Картометрический метод	5.0	-
8029	487464.35	1350157.24	Картометрический метод	5.0	-
8030	487466.94	1350151.96	Картометрический метод	5.0	-
8031	487472.51	1350115.53	Картометрический метод	5.0	-
8032	487478.61	1350110.43	Картометрический метод	5.0	-
8033	487478.72	1350110.34	Картометрический метод	5.0	-
8034	487468.06	1350097.74	Картометрический метод	5.0	-
8035	487467.99	1350097.88	Картометрический метод	5.0	-
8036	487467.27	1350097.02	Картометрический метод	5.0	-
8037	487489.67	1350077.91	Картометрический метод	5.0	-
8038	487489.60	1350077.68	Картометрический метод	5.0	-
8039	487489.65	1350077.64	Картометрический метод	5.0	-
8040	487502.65	1350100.60	Картометрический метод	5.0	-
8041	487505.16	1350099.86	Картометрический метод	5.0	-
8042	487538.85	1350090.00	Картометрический метод	5.0	-
8043	487559.51	1350082.73	Картометрический метод	5.0	-
8044	487569.14	1350079.53	Картометрический метод	5.0	-
8045	487595.72	1350112.38	Картометрический метод	5.0	-
8046	487593.34	1350137.78	Картометрический метод	5.0	-
8047	487593.34	1350137.78	Картометрический метод	5.0	-

2. Сведения о характерных точках границ объекта					
Обозначение характерных точек границ	Координаты, м		Метод определения координат характерной точки	Средняя квадратическая погрешность положения характерной точки (Mt), м	Описание обозначения точки на местности (при наличии)
	X	Y			
1	2	3	4	5	6
8048	487593.36	1350138.01	Картометрический метод	5.0	-
8049	487596.32	1350171.64	Картометрический метод	5.0	-
8050	487598.06	1350193.63	Картометрический метод	5.0	-
8020	487598.10	1350194.13	Картометрический метод	5.0	-
8051	487464.93	1351474.62	Картометрический метод	5.0	-
8052	487455.28	1351482.38	Картометрический метод	5.0	-
8053	487451.51	1351477.21	Картометрический метод	5.0	-
8054	487450.06	1351475.22	Картометрический метод	5.0	-
8055	487451.90	1351444.32	Картометрический метод	5.0	-
8056	487454.60	1351404.22	Картометрический метод	5.0	-
8057	487455.60	1351394.57	Картометрический метод	5.0	-
8058	487455.53	1351394.05	Картометрический метод	5.0	-
8059	487521.72	1351398.04	Картометрический метод	5.0	-
8060	487606.87	1351400.44	Картометрический метод	5.0	-
8061	487606.20	1351404.69	Картометрический метод	5.0	-
8062	487605.59	1351408.55	Картометрический метод	5.0	-
8063	487605.29	1351410.46	Картометрический метод	5.0	-
8064	487601.81	1351415.49	Картометрический метод	5.0	-
8065	487588.74	1351420.59	Картометрический метод	5.0	-
8066	487569.70	1351429.29	Картометрический метод	5.0	-
8067	487543.69	1351438.44	Картометрический метод	5.0	-
8068	487538.33	1351440.33	Картометрический метод	5.0	-
8069	487518.95	1351447.84	Картометрический метод	5.0	-
8070	487498.91	1351453.44	Картометрический метод	5.0	-
8071	487491.51	1351457.63	Картометрический метод	5.0	-
8072	487468.50	1351472.34	Картометрический метод	5.0	-

2. Сведения о характерных точках границ объекта					
Обозначение характерных точек границ	Координаты, м		Метод определения координат характерной точки	Средняя квадратическая погрешность положения характерной точки (Mt), м	Описание обозначения точки на местности (при наличии)
	X	Y			
1	2	3	4	5	6
8051	487464.93	1351474.62	Картометрический метод	5.0	-
8073	487751.29	1350062.98	Картометрический метод	5.0	-
8074	487741.44	1350049.13	Картометрический метод	5.0	-
8075	487743.66	1350018.20	Картометрический метод	5.0	-
8076	487748.87	1350004.62	Картометрический метод	5.0	-
8077	487748.90	1350004.55	Картометрический метод	5.0	-
8078	487761.73	1350019.46	Картометрический метод	5.0	-
8079	487792.57	1350057.42	Картометрический метод	5.0	-
8080	487768.20	1350075.33	Картометрический метод	5.0	-
8081	487768.19	1350075.36	Картометрический метод	5.0	-
8082	487768.18	1350075.35	Картометрический метод	5.0	-
8083	487751.29	1350062.98	Картометрический метод	5.0	-
8084	487751.29	1350062.98	Картометрический метод	5.0	-
8073	487751.29	1350062.98	Картометрический метод	5.0	-
8085	487906.19	1351298.39	Картометрический метод	5.0	-
8086	487904.72	1351287.06	Картометрический метод	5.0	-
8087	487930.62	1351280.22	Картометрический метод	5.0	-
8088	487931.11	1351282.31	Картометрический метод	5.0	-
8089	487932.11	1351286.51	Картометрический метод	5.0	-
8090	487935.27	1351299.89	Картометрический метод	5.0	-
8091	487935.18	1351299.99	Картометрический метод	5.0	-
8092	487921.66	1351314.71	Картометрический метод	5.0	-
8085	487906.19	1351298.39	Картометрический метод	5.0	-
8093	487982.78	1350034.19	Картометрический метод	5.0	-
8094	487971.27	1350034.77	Картометрический метод	5.0	-
8095	487971.58	1350034.17	Картометрический метод	5.0	-

2. Сведения о характерных точках границ объекта					
Обозначение характерных точек границ	Координаты, м		Метод определения координат характерной точки	Средняя квадратическая погрешность положения характерной точки (Mt), м	Описание обозначения точки на местности (при наличии)
	X	Y			
1	2	3	4	5	6
8096	487971.31	1350034.19	Картометрический метод	5.0	-
8097	487963.56	1350034.90	Картометрический метод	5.0	-
8098	487955.59	1350054.38	Картометрический метод	5.0	-
8099	487951.79	1350058.18	Картометрический метод	5.0	-
8100	487937.00	1350072.97	Картометрический метод	5.0	-
8101	487920.17	1350090.68	Картометрический метод	5.0	-
8102	487920.10	1350090.70	Картометрический метод	5.0	-
8103	487913.80	1350089.86	Картометрический метод	5.0	-
8104	487885.65	1350088.91	Картометрический метод	5.0	-
8105	487885.65	1350088.91	Картометрический метод	5.0	-
8106	487871.08	1350092.96	Картометрический метод	5.0	-
8107	487857.68	1350088.17	Картометрический метод	5.0	-
8108	487852.26	1350081.35	Картометрический метод	5.0	-
8109	487844.18	1350070.60	Картометрический метод	5.0	-
8110	487843.89	1350070.81	Картометрический метод	5.0	-
8111	487843.77	1350070.65	Картометрический метод	5.0	-
8112	487837.88	1350059.73	Картометрический метод	5.0	-
8113	487862.35	1350032.61	Картометрический метод	5.0	-
8114	487881.53	1349992.93	Картометрический метод	5.0	-
8115	487905.17	1349937.18	Картометрический метод	5.0	-
8116	487931.64	1349963.15	Картометрический метод	5.0	-
8117	487931.68	1349963.19	Картометрический метод	5.0	-
8118	487931.68	1349963.19	Картометрический метод	5.0	-
8119	487961.79	1349983.55	Картометрический метод	5.0	-
8120	487977.73	1349995.94	Картометрический метод	5.0	-
8121	487990.12	1350012.76	Картометрический метод	5.0	-

2. Сведения о характерных точках границ объекта					
Обозначение характерных точек границ	Координаты, м		Метод определения координат характерной точки	Средняя квадратическая погрешность положения характерной точки (Mt), м	Описание обозначения точки на местности (при наличии)
	X	Y			
1	2	3	4	5	6
8122	487990.12	1350012.78	Картометрический метод	5.0	-
8123	487989.22	1350021.97	Картометрический метод	5.0	-
8124	487982.87	1350034.02	Картометрический метод	5.0	-
8093	487982.78	1350034.19	Картометрический метод	5.0	-
8125	488055.52	1351495.18	Картометрический метод	5.0	-
8126	488054.61	1351494.68	Картометрический метод	5.0	-
8127	488058.09	1351424.76	Картометрический метод	5.0	-
8128	488092.14	1351429.34	Картометрический метод	5.0	-
8129	488092.25	1351427.29	Картометрический метод	5.0	-
8130	488092.41	1351424.27	Картометрический метод	5.0	-
8131	488093.70	1351424.42	Картометрический метод	5.0	-
8132	488107.64	1351429.57	Картометрический метод	5.0	-
8133	488115.91	1351432.57	Картометрический метод	5.0	-
8134	488125.32	1351440.18	Картометрический метод	5.0	-
8135	488123.37	1351441.94	Картометрический метод	5.0	-
8136	488123.12	1351442.16	Картометрический метод	5.0	-
8137	488116.95	1351447.71	Картометрический метод	5.0	-
8138	488090.18	1351466.03	Картометрический метод	5.0	-
8139	488086.79	1351468.35	Картометрический метод	5.0	-
8140	488066.95	1351488.19	Картометрический метод	5.0	-
8125	488055.52	1351495.18	Картометрический метод	5.0	-
8141	488163.77	1349793.61	Картометрический метод	5.0	-
8142	488146.56	1349817.87	Картометрический метод	5.0	-
8143	488146.66	1349817.96	Картометрический метод	5.0	-
8144	488146.50	1349818.18	Картометрический метод	5.0	-
8145	488145.25	1349819.97	Картометрический метод	5.0	-

2. Сведения о характерных точках границ объекта					
Обозначение характерных точек границ	Координаты, м		Метод определения координат характерной точки	Средняя квадратическая погрешность положения характерной точки (Mt), м	Описание обозначения точки на местности (при наличии)
	X	Y			
1	2	3	4	5	6
8146	488140.96	1349816.43	Картометрический метод	5.0	-
8147	488138.28	1349814.21	Картометрический метод	5.0	-
8148	488131.44	1349824.41	Картометрический метод	5.0	-
8149	488123.76	1349835.48	Картометрический метод	5.0	-
8150	488124.39	1349836.80	Картометрический метод	5.0	-
8151	488131.61	1349851.86	Картометрический метод	5.0	-
8152	488131.67	1349874.12	Картометрический метод	5.0	-
8153	488133.03	1349874.69	Картометрический метод	5.0	-
8154	488137.97	1349876.76	Картометрический метод	5.0	-
8155	488138.17	1349876.84	Картометрический метод	5.0	-
8156	488138.55	1349876.99	Картометрический метод	5.0	-
8157	488138.55	1349877.00	Картометрический метод	5.0	-
8158	488138.55	1349876.99	Картометрический метод	5.0	-
8159	488140.78	1349878.46	Картометрический метод	5.0	-
8160	488144.90	1349881.15	Картометрический метод	5.0	-
8161	488144.89	1349881.16	Картометрический метод	5.0	-
8162	488134.39	1349891.10	Картометрический метод	5.0	-
8163	488126.21	1349892.01	Картометрический метод	5.0	-
8164	488126.20	1349892.01	Картометрический метод	5.0	-
8165	488116.53	1349893.09	Картометрический метод	5.0	-
8166	488106.27	1349896.14	Картометрический метод	5.0	-
8167	488105.78	1349896.28	Картометрический метод	5.0	-
8168	488105.77	1349896.28	Картометрический метод	5.0	-
8169	488087.33	1349900.21	Картометрический метод	5.0	-
8170	488090.83	1349902.42	Картометрический метод	5.0	-
8171	488083.09	1349906.52	Картометрический метод	5.0	-

2. Сведения о характерных точках границ объекта					
Обозначение характерных точек границ	Координаты, м		Метод определения координат характерной точки	Средняя квадратическая погрешность положения характерной точки (Mt), м	Описание обозначения точки на местности (при наличии)
	X	Y			
1	2	3	4	5	6
8172	488068.03	1349917.15	Картометрический метод	5.0	-
8173	488067.14	1349927.77	Картометрический метод	5.0	-
8174	488071.71	1349937.65	Картометрический метод	5.0	-
8175	488071.26	1349937.37	Картометрический метод	5.0	-
8176	488066.01	1349934.06	Картометрический метод	5.0	-
8177	488075.45	1349947.15	Картометрический метод	5.0	-
8178	488076.43	1349947.88	Картометрический метод	5.0	-
8179	488077.78	1349950.79	Картометрический метод	5.0	-
8180	488075.90	1349964.81	Картометрический метод	5.0	-
8181	488071.57	1349979.12	Картометрический метод	5.0	-
8182	488063.97	1349981.89	Картометрический метод	5.0	-
8183	488061.84	1349982.66	Картометрический метод	5.0	-
8184	488057.79	1349981.86	Картометрический метод	5.0	-
8185	488052.98	1349980.90	Картометрический метод	5.0	-
8186	488043.24	1349977.35	Картометрический метод	5.0	-
8187	488042.03	1349976.95	Картометрический метод	5.0	-
8188	488035.28	1349974.69	Картометрический метод	5.0	-
8189	488027.19	1349962.64	Картометрический метод	5.0	-
8190	488027.08	1349962.48	Картометрический метод	5.0	-
8191	488018.56	1349949.80	Картометрический метод	5.0	-
8192	487999.77	1349924.99	Картометрический метод	5.0	-
8193	488015.09	1349907.90	Картометрический метод	5.0	-
8194	488021.30	1349900.98	Картометрический метод	5.0	-
8195	488021.56	1349900.69	Картометрический метод	5.0	-
8196	488021.48	1349900.63	Картометрический метод	5.0	-
8197	488019.02	1349898.51	Картометрический метод	5.0	-

2. Сведения о характерных точках границ объекта					
Обозначение характерных точек границ	Координаты, м		Метод определения координат характерной точки	Средняя квадратическая погрешность положения характерной точки (Mt), м	Описание обозначения точки на местности (при наличии)
	X	Y			
1	2	3	4	5	6
8198	487968.34	1349855.18	Картометрический метод	5.0	-
8199	487968.15	1349855.02	Картометрический метод	5.0	-
8200	487968.11	1349854.99	Картометрический метод	5.0	-
8201	487966.97	1349854.01	Картометрический метод	5.0	-
8202	487960.83	1349848.45	Картометрический метод	5.0	-
8203	487977.44	1349813.01	Картометрический метод	5.0	-
8204	487994.82	1349743.02	Картометрический метод	5.0	-
8205	487999.00	1349743.18	Картометрический метод	5.0	-
8206	488001.87	1349743.29	Картометрический метод	5.0	-
8207	488014.99	1349739.06	Картометрический метод	5.0	-
8208	488020.14	1349735.71	Картометрический метод	5.0	-
8209	488020.80	1349735.28	Картометрический метод	5.0	-
8210	488020.67	1349735.26	Картометрический метод	5.0	-
8211	488025.39	1349732.28	Картометрический метод	5.0	-
8212	488025.42	1349732.28	Картометрический метод	5.0	-
8213	488033.22	1349730.77	Картометрический метод	5.0	-
8214	488037.00	1349730.04	Картометрический метод	5.0	-
8215	488038.14	1349729.82	Картометрический метод	5.0	-
8216	488049.60	1349729.55	Картометрический метод	5.0	-
8217	488056.69	1349731.98	Картометрический метод	5.0	-
8218	488064.78	1349739.21	Картометрический метод	5.0	-
8219	488072.05	1349749.05	Картометрический метод	5.0	-
8220	488078.82	1349754.01	Картометрический метод	5.0	-
8221	488079.09	1349753.74	Картометрический метод	5.0	-
8222	488096.90	1349758.94	Картометрический метод	5.0	-
8223	488096.94	1349758.95	Картометрический метод	5.0	-

2. Сведения о характерных точках границ объекта					
Обозначение характерных точек границ	Координаты, м		Метод определения координат характерной точки	Средняя квадратическая погрешность положения характерной точки (Mt), м	Описание обозначения точки на местности (при наличии)
	X	Y			
1	2	3	4	5	6
8224	488132.67	1349759.85	Картометрический метод	5.0	-
8225	488154.33	1349762.85	Картометрический метод	5.0	-
8226	488154.33	1349762.85	Картометрический метод	5.0	-
8227	488160.28	1349772.30	Картометрический метод	5.0	-
8228	488159.72	1349778.69	Картометрический метод	5.0	-
8229	488158.86	1349788.41	Картометрический метод	5.0	-
8230	488162.39	1349791.82	Картометрический метод	5.0	-
8231	488162.53	1349791.96	Картометрический метод	5.0	-
8232	488163.96	1349793.34	Картометрический метод	5.0	-
8141	488163.77	1349793.61	Картометрический метод	5.0	-
8233	488437.31	1350039.38	Картометрический метод	5.0	-
8234	488432.71	1350035.70	Картометрический метод	5.0	-
8235	488422.13	1350040.99	Картометрический метод	5.0	-
8236	488420.83	1350055.12	Картометрический метод	5.0	-
8237	488420.77	1350055.76	Картометрический метод	5.0	-
8238	488417.46	1350091.90	Картометрический метод	5.0	-
8239	488413.50	1350135.08	Картометрический метод	5.0	-
8240	488412.70	1350143.78	Картометрический метод	5.0	-
8241	488411.24	1350159.72	Картометрический метод	5.0	-
8242	488442.43	1350169.12	Картометрический метод	5.0	-
8243	488447.32	1350174.35	Картометрический метод	5.0	-
8244	488465.47	1350193.73	Картометрический метод	5.0	-
8245	488465.48	1350193.74	Картометрический метод	5.0	-
8246	488465.48	1350193.75	Картометрический метод	5.0	-
8247	488461.34	1350206.89	Картометрический метод	5.0	-
8248	488461.34	1350206.89	Картометрический метод	5.0	-

2. Сведения о характерных точках границ объекта					
Обозначение характерных точек границ	Координаты, м		Метод определения координат характерной точки	Средняя квадратическая погрешность положения характерной точки (Mt), м	Описание обозначения точки на местности (при наличии)
	X	Y			
1	2	3	4	5	6
8249	488454.66	1350220.14	Картометрический метод	5.0	-
8250	488448.97	1350233.40	Картометрический метод	5.0	-
8251	488448.55	1350244.05	Картометрический метод	5.0	-
8252	488446.03	1350242.94	Картометрический метод	5.0	-
8253	488445.76	1350242.82	Картометрический метод	5.0	-
8254	488445.75	1350242.82	Картометрический метод	5.0	-
8255	488445.75	1350242.82	Картометрический метод	5.0	-
8256	488445.74	1350242.68	Картометрический метод	5.0	-
8257	488427.87	1350233.96	Картометрический метод	5.0	-
8258	488427.64	1350234.71	Картометрический метод	5.0	-
8259	488391.47	1350218.54	Картометрический метод	5.0	-
8260	488390.20	1350217.97	Картометрический метод	5.0	-
8261	488391.51	1350206.98	Картометрический метод	5.0	-
8262	488388.89	1350195.12	Картометрический метод	5.0	-
8263	488392.81	1350184.99	Картометрический метод	5.0	-
8264	488388.46	1350181.58	Картометрический метод	5.0	-
8265	488378.00	1350170.10	Картометрический метод	5.0	-
8266	488366.24	1350162.84	Картометрический метод	5.0	-
8267	488348.81	1350158.51	Картометрический метод	5.0	-
8268	488350.04	1350166.30	Картометрический метод	5.0	-
8269	488333.74	1350158.97	Картометрический метод	5.0	-
8270	488327.68	1350156.22	Картометрический метод	5.0	-
8271	488312.46	1350180.45	Картометрический метод	5.0	-
8272	488305.53	1350191.48	Картометрический метод	5.0	-
8273	488304.77	1350192.69	Картометрический метод	5.0	-
8274	488323.99	1350202.37	Картометрический метод	5.0	-

2. Сведения о характерных точках границ объекта					
Обозначение характерных точек границ	Координаты, м		Метод определения координат характерной точки	Средняя квадратическая погрешность положения характерной точки (Mt), м	Описание обозначения точки на местности (при наличии)
	X	Y			
1	2	3	4	5	6
8275	488334.85	1350206.54	Картометрический метод	5.0	-
8276	488352.21	1350179.18	Картометрический метод	5.0	-
8277	488353.17	1350184.34	Картометрический метод	5.0	-
8278	488350.84	1350200.22	Картометрический метод	5.0	-
8279	488354.50	1350202.42	Картометрический метод	5.0	-
8280	488361.72	1350206.75	Картометрический метод	5.0	-
8281	488354.58	1350220.20	Картометрический метод	5.0	-
8282	488334.10	1350214.35	Картометрический метод	5.0	-
8283	488299.99	1350260.85	Картометрический метод	5.0	-
8284	488299.07	1350269.21	Картометрический метод	5.0	-
8285	488340.19	1350273.90	Картометрический метод	5.0	-
8286	488339.74	1350277.80	Картометрический метод	5.0	-
8287	488339.75	1350277.80	Картометрический метод	5.0	-
8288	488339.74	1350277.81	Картометрический метод	5.0	-
8289	488339.75	1350277.81	Картометрический метод	5.0	-
8290	488340.85	1350278.87	Картометрический метод	5.0	-
8291	488355.45	1350292.87	Картометрический метод	5.0	-
8292	488348.98	1350317.15	Картометрический метод	5.0	-
8293	488346.99	1350324.62	Картометрический метод	5.0	-
8294	488339.58	1350339.44	Картометрический метод	5.0	-
8295	488309.85	1350378.70	Картометрический метод	5.0	-
8296	488294.60	1350398.84	Картометрический метод	5.0	-
8297	488283.49	1350413.52	Картометрический метод	5.0	-
8298	488279.26	1350418.93	Картометрический метод	5.0	-
8299	488263.73	1350438.83	Картометрический метод	5.0	-
8300	488249.62	1350456.92	Картометрический метод	5.0	-

2. Сведения о характерных точках границ объекта					
Обозначение характерных точек границ	Координаты, м		Метод определения координат характерной точки	Средняя квадратическая погрешность положения характерной точки (Mt), м	Описание обозначения точки на местности (при наличии)
	X	Y			
1	2	3	4	5	6
8301	488247.03	1350456.75	Картометрический метод	5.0	-
8302	488233.42	1350455.86	Картометрический метод	5.0	-
8303	488200.93	1350453.74	Картометрический метод	5.0	-
8304	488152.25	1350435.75	Картометрический метод	5.0	-
8305	488140.18	1350431.73	Картометрический метод	5.0	-
8306	488126.25	1350427.10	Картометрический метод	5.0	-
8307	488127.10	1350419.95	Картометрический метод	5.0	-
8308	488128.09	1350413.52	Картометрический метод	5.0	-
8309	488144.76	1350394.66	Картометрический метод	5.0	-
8310	488161.14	1350376.14	Картометрический метод	5.0	-
8311	488175.12	1350360.33	Картометрический метод	5.0	-
8312	488177.10	1350358.09	Картометрический метод	5.0	-
8313	488179.70	1350355.16	Картометрический метод	5.0	-
8314	488182.53	1350351.95	Картометрический метод	5.0	-
8315	488183.71	1350350.61	Картометрический метод	5.0	-
8316	488184.42	1350349.81	Картометрический метод	5.0	-
8317	488186.12	1350347.90	Картометрический метод	5.0	-
8318	488211.01	1350319.74	Картометрический метод	5.0	-
8319	488211.01	1350319.74	Картометрический метод	5.0	-
8320	488212.13	1350318.48	Картометрический метод	5.0	-
8321	488212.91	1350317.60	Картометрический метод	5.0	-
8322	488216.15	1350313.44	Картометрический метод	5.0	-
8323	488219.12	1350309.62	Картометрический метод	5.0	-
8324	488232.28	1350292.74	Картометрический метод	5.0	-
8325	488245.19	1350275.67	Картометрический метод	5.0	-
8326	488247.85	1350272.15	Картометрический метод	5.0	-

2. Сведения о характерных точках границ объекта					
Обозначение характерных точек границ	Координаты, м		Метод определения координат характерной точки	Средняя квадратическая погрешность положения характерной точки (Mt), м	Описание обозначения точки на местности (при наличии)
	X	Y			
1	2	3	4	5	6
8327	488248.91	1350270.48	Картометрический метод	5.0	-
8328	488266.70	1350242.25	Картометрический метод	5.0	-
8329	488287.50	1350209.25	Картометрический метод	5.0	-
8330	488292.28	1350201.67	Картометрический метод	5.0	-
8331	488292.52	1350201.29	Картометрический метод	5.0	-
8332	488292.53	1350201.28	Картометрический метод	5.0	-
8333	488293.97	1350198.99	Картометрический метод	5.0	-
8334	488305.73	1350180.34	Картометрический метод	5.0	-
8335	488308.79	1350174.70	Картометрический метод	5.0	-
8336	488329.52	1350136.45	Картометрический метод	5.0	-
8337	488334.47	1350127.32	Картометрический метод	5.0	-
8338	488340.30	1350116.57	Картометрический метод	5.0	-
8339	488341.22	1350114.87	Картометрический метод	5.0	-
8340	488352.86	1350093.40	Картометрический метод	5.0	-
8341	488361.84	1350076.83	Картометрический метод	5.0	-
8342	488368.57	1350064.42	Картометрический метод	5.0	-
8343	488361.36	1350058.09	Картометрический метод	5.0	-
8344	488342.17	1350065.76	Картометрический метод	5.0	-
8345	488342.16	1350065.76	Картометрический метод	5.0	-
8346	488335.82	1350070.70	Картометрический метод	5.0	-
8347	488331.12	1350074.37	Картометрический метод	5.0	-
8348	488283.47	1350091.22	Картометрический метод	5.0	-
8349	488276.49	1350086.23	Картометрический метод	5.0	-
8350	488275.66	1350085.64	Картометрический метод	5.0	-
8351	488265.58	1350078.47	Картометрический метод	5.0	-
8352	488244.58	1350055.58	Картометрический метод	5.0	-

2. Сведения о характерных точках границ объекта					
Обозначение характерных точек границ	Координаты, м		Метод определения координат характерной точки	Средняя квадратическая погрешность положения характерной точки (Mt), м	Описание обозначения точки на местности (при наличии)
	X	Y			
1	2	3	4	5	6
8353	488244.43	1350055.28	Картометрический метод	5.0	-
8354	488244.30	1350055.00	Картометрический метод	5.0	-
8355	488240.10	1350046.48	Картометрический метод	5.0	-
8356	488231.43	1350028.89	Картометрический метод	5.0	-
8357	488227.22	1350007.72	Картометрический метод	5.0	-
8358	488199.05	1349989.91	Картометрический метод	5.0	-
8359	488188.44	1349983.21	Картометрический метод	5.0	-
8360	488178.68	1349974.39	Картометрический метод	5.0	-
8361	488178.68	1349974.39	Картометрический метод	5.0	-
8362	488178.46	1349974.04	Картометрический метод	5.0	-
8363	488173.10	1349965.58	Картометрический метод	5.0	-
8364	488172.94	1349965.32	Картометрический метод	5.0	-
8365	488173.02	1349965.14	Картометрический метод	5.0	-
8366	488178.89	1349952.17	Картометрический метод	5.0	-
8367	488178.93	1349952.09	Картометрический метод	5.0	-
8368	488169.33	1349947.16	Картометрический метод	5.0	-
8369	488168.14	1349946.55	Картометрический метод	5.0	-
8370	488165.72	1349945.29	Картометрический метод	5.0	-
8371	488151.91	1349938.21	Картометрический метод	5.0	-
8372	488147.40	1349935.89	Картометрический метод	5.0	-
8373	488160.38	1349919.21	Картометрический метод	5.0	-
8374	488171.00	1349905.55	Картометрический метод	5.0	-
8375	488187.44	1349904.82	Картометрический метод	5.0	-
8376	488191.57	1349895.89	Картометрический метод	5.0	-
8377	488199.18	1349896.56	Картометрический метод	5.0	-
8378	488224.03	1349886.46	Картометрический метод	5.0	-

2. Сведения о характерных точках границ объекта					
Обозначение характерных точек границ	Координаты, м		Метод определения координат характерной точки	Средняя квадратическая погрешность положения характерной точки (Mt), м	Описание обозначения точки на местности (при наличии)
	X	Y			
1	2	3	4	5	6
8379	488236.75	1349881.29	Картометрический метод	5.0	-
8380	488251.09	1349861.54	Картометрический метод	5.0	-
8381	488259.41	1349850.09	Картометрический метод	5.0	-
8382	488258.46	1349841.74	Картометрический метод	5.0	-
8383	488256.01	1349820.07	Картометрический метод	5.0	-
8384	488256.01	1349820.06	Картометрический метод	5.0	-
8385	488265.05	1349803.42	Картометрический метод	5.0	-
8386	488273.94	1349787.06	Картометрический метод	5.0	-
8387	488288.67	1349774.35	Картометрический метод	5.0	-
8388	488296.62	1349763.70	Картометрический метод	5.0	-
8389	488299.78	1349759.68	Картометрический метод	5.0	-
8390	488299.78	1349759.68	Картометрический метод	5.0	-
8391	488308.15	1349755.21	Картометрический метод	5.0	-
8392	488323.01	1349747.28	Картометрический метод	5.0	-
8393	488338.07	1349738.10	Картометрический метод	5.0	-
8394	488343.24	1349734.94	Картометрический метод	5.0	-
8395	488364.32	1349724.56	Картометрический метод	5.0	-
8396	488370.94	1349721.30	Картометрический метод	5.0	-
8397	488371.05	1349721.25	Картометрический метод	5.0	-
8398	488373.01	1349723.34	Картометрический метод	5.0	-
8399	488404.80	1349757.27	Картометрический метод	5.0	-
8400	488405.80	1349758.52	Картометрический метод	5.0	-
8401	488407.16	1349760.12	Картометрический метод	5.0	-
8402	488407.35	1349760.45	Картометрический метод	5.0	-
8403	488409.80	1349763.51	Картометрический метод	5.0	-
8404	488409.97	1349763.80	Картометрический метод	5.0	-

2. Сведения о характерных точках границ объекта					
Обозначение характерных точек границ	Координаты, м		Метод определения координат характерной точки	Средняя квадратическая погрешность положения характерной точки (Mt), м	Описание обозначения точки на местности (при наличии)
	X	Y			
1	2	3	4	5	6
8405	488409.98	1349763.81	Картометрический метод	5.0	-
8406	488409.98	1349763.82	Картометрический метод	5.0	-
8407	488425.43	1349807.73	Картометрический метод	5.0	-
8408	488434.46	1349833.41	Картометрический метод	5.0	-
8409	488434.46	1349833.41	Картометрический метод	5.0	-
8410	488448.14	1349872.29	Картометрический метод	5.0	-
8411	488445.60	1349873.41	Картометрический метод	5.0	-
8412	488433.53	1349878.71	Картометрический метод	5.0	-
8413	488439.05	1349902.97	Картометрический метод	5.0	-
8414	488444.10	1349901.85	Картометрический метод	5.0	-
8415	488455.89	1349897.53	Картометрический метод	5.0	-
8416	488455.90	1349897.53	Картометрический метод	5.0	-
8417	488462.46	1349926.66	Картометрический метод	5.0	-
8418	488466.74	1349945.61	Картометрический метод	5.0	-
8419	488473.12	1349973.90	Картометрический метод	5.0	-
8420	488478.22	1349996.54	Картометрический метод	5.0	-
8421	488477.78	1350004.06	Картометрический метод	5.0	-
8422	488477.16	1350014.53	Картометрический метод	5.0	-
8423	488467.89	1350031.53	Картометрический метод	5.0	-
8424	488464.46	1350037.81	Картометрический метод	5.0	-
8425	488443.29	1350044.16	Картометрический метод	5.0	-
8426	488442.53	1350043.55	Картометрический метод	5.0	-
8233	488437.31	1350039.38	Картометрический метод	5.0	-
8427	488485.23	1351319.43	Картометрический метод	5.0	-
8428	488471.14	1351337.79	Картометрический метод	5.0	-
8429	488448.64	1351364.17	Картометрический метод	5.0	-

2. Сведения о характерных точках границ объекта					
Обозначение характерных точек границ	Координаты, м		Метод определения координат характерной точки	Средняя квадратическая погрешность положения характерной точки (Mt), м	Описание обозначения точки на местности (при наличии)
	X	Y			
1	2	3	4	5	6
8430	488431.80	1351383.92	Картометрический метод	5.0	-
8431	488394.12	1351429.57	Картометрический метод	5.0	-
8432	488385.46	1351436.07	Картометрический метод	5.0	-
8433	488361.12	1351453.10	Картометрический метод	5.0	-
8434	488355.50	1351449.80	Картометрический метод	5.0	-
8435	488315.39	1351426.08	Картометрический метод	5.0	-
8436	488315.25	1351426.00	Картометрический метод	5.0	-
8437	488293.18	1351417.06	Картометрический метод	5.0	-
8438	488268.86	1351407.21	Картометрический метод	5.0	-
8439	488268.11	1351407.05	Картометрический метод	5.0	-
8440	488244.21	1351402.03	Картометрический метод	5.0	-
8441	488217.48	1351398.47	Картометрический метод	5.0	-
8442	488213.52	1351397.94	Картометрический метод	5.0	-
8443	488205.90	1351396.93	Картометрический метод	5.0	-
8444	488205.82	1351396.85	Картометрический метод	5.0	-
8445	488188.38	1351379.83	Картометрический метод	5.0	-
8446	488174.50	1351376.35	Картометрический метод	5.0	-
8447	488161.31	1351348.92	Картометрический метод	5.0	-
8448	488146.18	1351369.24	Картометрический метод	5.0	-
8449	488140.23	1351368.49	Картометрический метод	5.0	-
8450	488028.41	1351354.35	Картометрический метод	5.0	-
8451	488018.84	1351345.77	Картометрический метод	5.0	-
8452	488020.40	1351343.93	Картометрический метод	5.0	-
8453	488013.64	1351338.01	Картометрический метод	5.0	-
8454	488006.60	1351331.85	Картометрический метод	5.0	-
8455	488030.44	1351308.01	Картометрический метод	5.0	-

2. Сведения о характерных точках границ объекта					
Обозначение характерных точек границ	Координаты, м		Метод определения координат характерной точки	Средняя квадратическая погрешность положения характерной точки (Mt), м	Описание обозначения точки на местности (при наличии)
	X	Y			
1	2	3	4	5	6
8456	488039.16	1351301.22	Картометрический метод	5.0	-
8457	488039.40	1351301.41	Картометрический метод	5.0	-
8458	488040.39	1351300.27	Картометрический метод	5.0	-
8459	488056.12	1351282.13	Картометрический метод	5.0	-
8460	488057.42	1351277.06	Картометрический метод	5.0	-
8461	488041.55	1351265.15	Картометрический метод	5.0	-
8462	488041.27	1351261.56	Картометрический метод	5.0	-
8463	488040.75	1351254.83	Картометрический метод	5.0	-
8464	488029.64	1351256.42	Картометрический метод	5.0	-
8465	488010.45	1351279.44	Картометрический метод	5.0	-
8466	488008.26	1351282.08	Картометрический метод	5.0	-
8467	488005.83	1351284.99	Картометрический метод	5.0	-
8468	488001.19	1351288.43	Картометрический метод	5.0	-
8469	488011.93	1351242.93	Картометрический метод	5.0	-
8470	487979.36	1351247.95	Картометрический метод	5.0	-
8471	487958.96	1351251.10	Картометрический метод	5.0	-
8472	487919.88	1351257.12	Картометрический метод	5.0	-
8473	487908.42	1351258.89	Картометрический метод	5.0	-
8474	487878.26	1351263.54	Картометрический метод	5.0	-
8475	487863.36	1351262.25	Картометрический метод	5.0	-
8476	487859.13	1351261.88	Картометрический метод	5.0	-
8477	487827.48	1351259.14	Картометрический метод	5.0	-
8478	487788.52	1351255.77	Картометрический метод	5.0	-
8479	487788.39	1351255.76	Картометрический метод	5.0	-
8480	487788.11	1351255.81	Картометрический метод	5.0	-
8481	487784.62	1351256.55	Картометрический метод	5.0	-

2. Сведения о характерных точках границ объекта					
Обозначение характерных точек границ	Координаты, м		Метод определения координат характерной точки	Средняя квадратическая погрешность положения характерной точки (Mt), м	Описание обозначения точки на местности (при наличии)
	X	Y			
1	2	3	4	5	6
8482	487750.89	1351263.66	Картометрический метод	5.0	-
8483	487734.35	1351267.14	Картометрический метод	5.0	-
8484	487725.34	1351269.04	Картометрический метод	5.0	-
8485	487725.29	1351269.05	Картометрический метод	5.0	-
8486	487689.61	1351248.05	Картометрический метод	5.0	-
8487	487724.74	1351200.97	Картометрический метод	5.0	-
8488	487724.74	1351200.97	Картометрический метод	5.0	-
8489	487700.51	1351183.12	Картометрический метод	5.0	-
8490	487689.61	1351175.08	Картометрический метод	5.0	-
8491	487695.42	1351150.57	Картометрический метод	5.0	-
8492	487695.44	1351150.48	Картометрический метод	5.0	-
8493	487703.34	1351117.13	Картометрический метод	5.0	-
8494	487696.95	1351108.91	Картометрический метод	5.0	-
8495	487681.83	1351089.44	Картометрический метод	5.0	-
8496	487651.68	1351070.22	Картометрический метод	5.0	-
8497	487643.89	1351065.25	Картометрический метод	5.0	-
8498	487626.75	1351054.33	Картометрический метод	5.0	-
8499	487631.81	1351047.15	Картометрический метод	5.0	-
8500	487606.03	1351028.92	Картометрический метод	5.0	-
8501	487575.00	1351003.10	Картометрический метод	5.0	-
8502	487516.58	1350980.57	Картометрический метод	5.0	-
8503	487515.07	1350967.50	Картометрический метод	5.0	-
8504	487515.07	1350967.50	Картометрический метод	5.0	-
8505	487502.68	1350960.12	Картометрический метод	5.0	-
8506	487398.92	1350898.33	Картометрический метод	5.0	-
8507	487398.92	1350898.32	Картометрический метод	5.0	-

2. Сведения о характерных точках границ объекта					
Обозначение характерных точек границ	Координаты, м		Метод определения координат характерной точки	Средняя квадратическая погрешность положения характерной точки (Mt), м	Описание обозначения точки на местности (при наличии)
	X	Y			
1	2	3	4	5	6
8508	487398.42	1350894.88	Картометрический метод	5.0	-
8509	487397.27	1350886.97	Картометрический метод	5.0	-
8510	487386.13	1350876.00	Картометрический метод	5.0	-
8511	487381.71	1350871.65	Картометрический метод	5.0	-
8512	487381.69	1350871.64	Картометрический метод	5.0	-
8513	487350.40	1350861.18	Картометрический метод	5.0	-
8514	487326.62	1350867.97	Картометрический метод	5.0	-
8515	487324.49	1350873.06	Картометрический метод	5.0	-
8516	487321.66	1350879.85	Картометрический метод	5.0	-
8517	487318.40	1350878.44	Картометрический метод	5.0	-
8518	487308.62	1350874.23	Картометрический метод	5.0	-
8519	487299.23	1350870.18	Картометрический метод	5.0	-
8520	487279.12	1350903.35	Картометрический метод	5.0	-
8521	487278.68	1350904.09	Картометрический метод	5.0	-
8522	487278.39	1350904.56	Картометрический метод	5.0	-
8523	487260.85	1350892.81	Картометрический метод	5.0	-
8524	487260.85	1350892.81	Картометрический метод	5.0	-
8525	487251.92	1350896.13	Картометрический метод	5.0	-
8526	487232.44	1350900.48	Картометрический метод	5.0	-
8527	487220.16	1350901.83	Картометрический метод	5.0	-
8528	487213.11	1350899.00	Картометрический метод	5.0	-
8529	487212.45	1350898.73	Картометрический метод	5.0	-
8530	487204.63	1350895.59	Картометрический метод	5.0	-
8531	487192.55	1350884.25	Картометрический метод	5.0	-
8532	487185.54	1350874.59	Картометрический метод	5.0	-
8533	487182.35	1350867.51	Картометрический метод	5.0	-

2. Сведения о характерных точках границ объекта					
Обозначение характерных точек границ	Координаты, м		Метод определения координат характерной точки	Средняя квадратическая погрешность положения характерной точки (Mt), м	Описание обозначения точки на местности (при наличии)
	X	Y			
1	2	3	4	5	6
8534	487177.93	1350857.70	Картометрический метод	5.0	-
8535	487170.88	1350834.72	Картометрический метод	5.0	-
8536	487170.16	1350829.72	Картометрический метод	5.0	-
8537	487183.89	1350813.43	Картометрический метод	5.0	-
8538	487193.13	1350808.30	Картометрический метод	5.0	-
8539	487200.83	1350807.27	Картометрический метод	5.0	-
8540	487207.50	1350810.35	Картометрический метод	5.0	-
8541	487233.46	1350832.96	Картометрический метод	5.0	-
8542	487233.46	1350832.96	Картометрический метод	5.0	-
8543	487252.06	1350849.15	Картометрический метод	5.0	-
8544	487249.32	1350854.91	Картометрический метод	5.0	-
8545	487253.90	1350854.09	Картометрический метод	5.0	-
8546	487259.79	1350846.38	Картометрический метод	5.0	-
8547	487264.19	1350840.62	Картометрический метод	5.0	-
8548	487267.40	1350840.21	Картометрический метод	5.0	-
8549	487272.92	1350831.38	Картометрический метод	5.0	-
8550	487271.65	1350819.15	Картометрический метод	5.0	-
8551	487271.65	1350819.15	Картометрический метод	5.0	-
8552	487273.86	1350817.29	Картометрический метод	5.0	-
8553	487273.86	1350817.29	Картометрический метод	5.0	-
8554	487275.72	1350812.25	Картометрический метод	5.0	-
8555	487275.37	1350805.71	Картометрический метод	5.0	-
8556	487273.77	1350801.48	Картометрический метод	5.0	-
8557	487273.73	1350801.38	Картометрический метод	5.0	-
8558	487272.81	1350798.94	Картометрический метод	5.0	-
8559	487272.81	1350798.95	Картометрический метод	5.0	-

2. Сведения о характерных точках границ объекта					
Обозначение характерных точек границ	Координаты, м		Метод определения координат характерной точки	Средняя квадратическая погрешность положения характерной точки (Mt), м	Описание обозначения точки на местности (при наличии)
	X	Y			
1	2	3	4	5	6
8560	487291.28	1350823.49	Картометрический метод	5.0	-
8561	487311.42	1350847.05	Картометрический метод	5.0	-
8562	487373.01	1350787.18	Картометрический метод	5.0	-
8563	487377.50	1350773.04	Картометрический метод	5.0	-
8564	487380.43	1350771.22	Картометрический метод	5.0	-
8565	487380.45	1350771.21	Картометрический метод	5.0	-
8566	487381.54	1350763.81	Картометрический метод	5.0	-
8567	487382.50	1350757.31	Картометрический метод	5.0	-
8568	487383.56	1350753.98	Картометрический метод	5.0	-
8569	487390.32	1350738.31	Картометрический метод	5.0	-
8570	487396.04	1350749.04	Картометрический метод	5.0	-
8571	487396.55	1350750.01	Картометрический метод	5.0	-
8572	487399.24	1350745.31	Картометрический метод	5.0	-
8573	487404.91	1350731.49	Картометрический метод	5.0	-
8574	487420.60	1350714.10	Картометрический метод	5.0	-
8575	487430.91	1350710.87	Картометрический метод	5.0	-
8576	487437.84	1350715.25	Картометрический метод	5.0	-
8577	487437.98	1350715.60	Картометрический метод	5.0	-
8578	487439.14	1350718.47	Картометрический метод	5.0	-
8579	487440.85	1350737.34	Картометрический метод	5.0	-
8580	487442.62	1350755.04	Картометрический метод	5.0	-
8581	487454.44	1350770.37	Картометрический метод	5.0	-
8582	487468.74	1350783.82	Картометрический метод	5.0	-
8583	487481.14	1350782.93	Картометрический метод	5.0	-
8584	487485.06	1350778.55	Картометрический метод	5.0	-
8585	487494.48	1350778.73	Картометрический метод	5.0	-

2. Сведения о характерных точках границ объекта					
Обозначение характерных точек границ	Координаты, м		Метод определения координат характерной точки	Средняя квадратическая погрешность положения характерной точки (Mt), м	Описание обозначения точки на местности (при наличии)
	X	Y			
1	2	3	4	5	6
8586	487512.60	1350770.76	Картометрический метод	5.0	-
8587	487537.79	1350681.98	Картометрический метод	5.0	-
8588	487529.00	1350650.09	Картометрический метод	5.0	-
8589	487529.83	1350646.79	Картометрический метод	5.0	-
8590	487538.84	1350650.13	Картометрический метод	5.0	-
8591	487544.96	1350624.19	Картометрический метод	5.0	-
8592	487529.40	1350610.89	Картометрический метод	5.0	-
8593	487515.94	1350598.95	Картометрический метод	5.0	-
8594	487510.77	1350592.62	Картометрический метод	5.0	-
8595	487503.84	1350584.15	Картометрический метод	5.0	-
8596	487461.00	1350531.73	Картометрический метод	5.0	-
8597	487452.69	1350548.61	Картометрический метод	5.0	-
8598	487470.97	1350572.40	Картометрический метод	5.0	-
8599	487458.59	1350582.84	Картометрический метод	5.0	-
8600	487440.22	1350558.18	Картометрический метод	5.0	-
8601	487418.53	1350574.43	Картометрический метод	5.0	-
8602	487415.50	1350568.21	Картометрический метод	5.0	-
8603	487406.78	1350562.11	Картометрический метод	5.0	-
8604	487374.38	1350551.04	Картометрический метод	5.0	-
8605	487345.09	1350536.36	Картометрический метод	5.0	-
8606	487320.17	1350511.41	Картометрический метод	5.0	-
8607	487288.39	1350479.16	Картометрический метод	5.0	-
8608	487273.44	1350473.03	Картометрический метод	5.0	-
8609	487262.81	1350476.06	Картометрический метод	5.0	-
8610	487254.12	1350488.05	Картометрический метод	5.0	-
8611	487249.14	1350503.15	Картометрический метод	5.0	-

2. Сведения о характерных точках границ объекта					
Обозначение характерных точек границ	Координаты, м		Метод определения координат характерной точки	Средняя квадратическая погрешность положения характерной точки (Mt), м	Описание обозначения точки на местности (при наличии)
	X	Y			
1	2	3	4	5	6
8612	487242.29	1350508.56	Картометрический метод	5.0	-
8613	487242.18	1350508.56	Картометрический метод	5.0	-
8614	487231.70	1350508.50	Картометрический метод	5.0	-
8615	487217.99	1350498.74	Картометрический метод	5.0	-
8616	487212.59	1350496.96	Картометрический метод	5.0	-
8617	487210.51	1350496.28	Картометрический метод	5.0	-
8618	487203.62	1350498.71	Картометрический метод	5.0	-
8619	487203.51	1350498.75	Картометрический метод	5.0	-
8620	487202.41	1350500.05	Картометрический метод	5.0	-
8621	487202.18	1350500.32	Картометрический метод	5.0	-
8622	487197.90	1350505.38	Картометрический метод	5.0	-
8623	487199.76	1350516.26	Картометрический метод	5.0	-
8624	487215.91	1350530.28	Картометрический метод	5.0	-
8625	487215.91	1350530.28	Картометрический метод	5.0	-
8626	487247.64	1350543.78	Картометрический метод	5.0	-
8627	487271.89	1350562.08	Картометрический метод	5.0	-
8628	487274.98	1350573.60	Картометрический метод	5.0	-
8629	487272.13	1350588.99	Картометрический метод	5.0	-
8630	487270.56	1350579.26	Картометрический метод	5.0	-
8631	487242.24	1350570.30	Картометрический метод	5.0	-
8632	487234.80	1350572.19	Картометрический метод	5.0	-
8633	487229.84	1350586.13	Картометрический метод	5.0	-
8634	487223.75	1350603.23	Картометрический метод	5.0	-
8635	487219.86	1350601.20	Картометрический метод	5.0	-
8636	487191.43	1350679.91	Картометрический метод	5.0	-
8637	487201.49	1350703.55	Картометрический метод	5.0	-

2. Сведения о характерных точках границ объекта					
Обозначение характерных точек границ	Координаты, м		Метод определения координат характерной точки	Средняя квадратическая погрешность положения характерной точки (Mt), м	Описание обозначения точки на местности (при наличии)
	X	Y			
1	2	3	4	5	6
8638	487256.80	1350750.58	Картометрический метод	5.0	-
8639	487290.27	1350722.95	Картометрический метод	5.0	-
8640	487297.43	1350721.41	Картометрический метод	5.0	-
8641	487303.23	1350724.54	Картометрический метод	5.0	-
8642	487299.55	1350731.20	Картометрический метод	5.0	-
8643	487280.01	1350763.26	Картометрический метод	5.0	-
8644	487273.99	1350771.57	Картометрический метод	5.0	-
8645	487269.42	1350777.88	Картометрический метод	5.0	-
8646	487251.76	1350769.05	Картометрический метод	5.0	-
8647	487226.44	1350768.26	Картометрический метод	5.0	-
8648	487219.13	1350763.80	Картометрический метод	5.0	-
8649	487218.77	1350763.58	Картометрический метод	5.0	-
8650	487214.07	1350760.71	Картометрический метод	5.0	-
8651	487199.71	1350755.36	Картометрический метод	5.0	-
8652	487182.14	1350750.40	Картометрический метод	5.0	-
8653	487166.22	1350745.66	Картометрический метод	5.0	-
8654	487166.16	1350745.64	Картометрический метод	5.0	-
8655	487156.75	1350744.16	Картометрический метод	5.0	-
8656	487148.46	1350747.00	Картометрический метод	5.0	-
8657	487145.65	1350751.78	Картометрический метод	5.0	-
8658	487101.36	1350739.66	Картометрический метод	5.0	-
8659	487022.62	1350726.81	Картометрический метод	5.0	-
8660	487016.64	1350725.83	Картометрический метод	5.0	-
8661	487018.21	1350710.55	Картометрический метод	5.0	-
8662	486992.73	1350713.51	Картометрический метод	5.0	-
8663	486861.76	1350728.72	Картометрический метод	5.0	-

2. Сведения о характерных точках границ объекта					
Обозначение характерных точек границ	Координаты, м		Метод определения координат характерной точки	Средняя квадратическая погрешность положения характерной точки (Mt), м	Описание обозначения точки на местности (при наличии)
	X	Y			
1	2	3	4	5	6
8664	486863.39	1350735.24	Картометрический метод	5.0	-
8665	486864.81	1350740.90	Картометрический метод	5.0	-
8666	486870.53	1350780.49	Картометрический метод	5.0	-
8667	486900.22	1350776.19	Картометрический метод	5.0	-
8668	486904.91	1350808.34	Картометрический метод	5.0	-
8669	486938.94	1350790.34	Картометрический метод	5.0	-
8670	486960.62	1350778.26	Картометрический метод	5.0	-
8671	486964.80	1350777.00	Картометрический метод	5.0	-
8672	486976.94	1350773.83	Картометрический метод	5.0	-
8673	486989.88	1350770.52	Картометрический метод	5.0	-
8674	486989.60	1350768.17	Картометрический метод	5.0	-
8675	487009.99	1350770.68	Картометрический метод	5.0	-
8676	487006.85	1350805.33	Картометрический метод	5.0	-
8677	487021.13	1350830.27	Картометрический метод	5.0	-
8678	487026.72	1350841.98	Картометрический метод	5.0	-
8679	487027.13	1350842.84	Картометрический метод	5.0	-
8680	487027.17	1350842.92	Картометрический метод	5.0	-
8681	487015.89	1350850.80	Картометрический метод	5.0	-
8682	487013.24	1350859.88	Картометрический метод	5.0	-
8683	487008.13	1350865.33	Картометрический метод	5.0	-
8684	487004.73	1350878.56	Картометрический метод	5.0	-
8685	487001.34	1350881.19	Картометрический метод	5.0	-
8686	486997.01	1350882.76	Картометрический метод	5.0	-
8687	486996.89	1350882.81	Картометрический метод	5.0	-
8688	486991.75	1350884.67	Картометрический метод	5.0	-
8689	486984.86	1350891.36	Картометрический метод	5.0	-

2. Сведения о характерных точках границ объекта					
Обозначение характерных точек границ	Координаты, м		Метод определения координат характерной точки	Средняя квадратическая погрешность положения характерной точки (Mt), м	Описание обозначения точки на местности (при наличии)
	X	Y			
1	2	3	4	5	6
8690	486984.79	1350891.46	Картометрический метод	5.0	-
8691	486966.73	1350916.76	Картометрический метод	5.0	-
8692	486966.69	1350916.82	Картометрический метод	5.0	-
8693	486954.74	1350933.66	Картометрический метод	5.0	-
8694	486954.74	1350933.66	Картометрический метод	5.0	-
8695	486948.04	1350939.69	Картометрический метод	5.0	-
8696	486940.68	1350945.09	Картометрический метод	5.0	-
8697	486926.93	1350957.70	Картометрический метод	5.0	-
8698	486917.98	1350965.91	Картометрический метод	5.0	-
8699	486895.93	1350975.39	Картометрический метод	5.0	-
8700	486881.01	1350977.48	Картометрический метод	5.0	-
8701	486865.98	1350979.09	Картометрический метод	5.0	-
8702	486863.18	1350980.85	Картометрический метод	5.0	-
8703	486860.79	1350982.35	Картометрический метод	5.0	-
8704	486860.24	1350985.31	Картометрический метод	5.0	-
8705	486861.31	1350989.59	Картометрический метод	5.0	-
8706	486861.31	1350989.60	Картометрический метод	5.0	-
8707	486861.64	1350990.90	Картометрический метод	5.0	-
8708	486870.48	1350997.87	Картометрический метод	5.0	-
8709	486879.78	1351003.92	Картометрический метод	5.0	-
8710	486881.45	1351004.89	Картометрический метод	5.0	-
8711	486888.58	1351009.03	Картометрический метод	5.0	-
8712	486889.73	1351009.69	Картометрический метод	5.0	-
8713	486893.87	1351016.69	Картометрический метод	5.0	-
8714	486896.04	1351022.63	Картометрический метод	5.0	-
8715	486893.00	1351032.76	Картометрический метод	5.0	-

2. Сведения о характерных точках границ объекта					
Обозначение характерных точек границ	Координаты, м		Метод определения координат характерной точки	Средняя квадратическая погрешность положения характерной точки (Mt), м	Описание обозначения точки на местности (при наличии)
	X	Y			
1	2	3	4	5	6
8716	486891.90	1351034.56	Картометрический метод	5.0	-
8717	486889.51	1351038.46	Картометрический метод	5.0	-
8718	486889.13	1351039.90	Картометрический метод	5.0	-
8719	486887.87	1351044.64	Картометрический метод	5.0	-
8720	486887.77	1351045.01	Картометрический метод	5.0	-
8721	486891.26	1351051.37	Картометрический метод	5.0	-
8722	486898.01	1351053.10	Картометрический метод	5.0	-
8723	486906.28	1351047.43	Картометрический метод	5.0	-
8724	486913.04	1351047.68	Картометрический метод	5.0	-
8725	486917.61	1351050.25	Картометрический метод	5.0	-
8726	486920.22	1351056.40	Картометрический метод	5.0	-
8727	486919.79	1351065.91	Картометрический метод	5.0	-
8728	486922.19	1351073.54	Картометрический метод	5.0	-
8729	486947.21	1351100.42	Картометрический метод	5.0	-
8730	486952.25	1351107.34	Картометрический метод	5.0	-
8731	486955.73	1351121.75	Картометрический метод	5.0	-
8732	486958.60	1351132.04	Картометрический метод	5.0	-
8733	486957.90	1351142.04	Картометрический метод	5.0	-
8734	486954.65	1351152.73	Картометрический метод	5.0	-
8735	486951.68	1351154.65	Картометрический метод	5.0	-
8736	486945.66	1351158.53	Картометрический метод	5.0	-
8737	486943.81	1351159.11	Картометрический метод	5.0	-
8738	486942.81	1351159.42	Картометрический метод	5.0	-
8739	486942.81	1351159.42	Картометрический метод	5.0	-
8740	486935.18	1351158.92	Картометрический метод	5.0	-
8741	486931.06	1351158.41	Картометрический метод	5.0	-

2. Сведения о характерных точках границ объекта					
Обозначение характерных точек границ	Координаты, м		Метод определения координат характерной точки	Средняя квадратическая погрешность положения характерной точки (Mt), м	Описание обозначения точки на местности (при наличии)
	X	Y			
1	2	3	4	5	6
8742	486927.23	1351157.93	Картометрический метод	5.0	-
8743	486924.10	1351159.25	Картометрический метод	5.0	-
8744	486923.74	1351158.88	Картометрический метод	5.0	-
8745	486889.16	1351123.20	Картометрический метод	5.0	-
8746	486856.23	1351085.50	Картометрический метод	5.0	-
8747	486853.42	1351082.53	Картометрический метод	5.0	-
8748	486832.89	1351052.54	Картометрический метод	5.0	-
8749	486816.66	1351031.77	Картометрический метод	5.0	-
8750	486771.89	1350964.37	Картометрический метод	5.0	-
8751	486761.69	1350948.07	Картометрический метод	5.0	-
8752	486745.10	1350920.64	Картометрический метод	5.0	-
8753	486723.02	1350879.14	Картометрический метод	5.0	-
8754	486697.81	1350831.76	Картометрический метод	5.0	-
8755	486655.59	1350752.57	Картометрический метод	5.0	-
8756	486795.50	1350739.70	Картометрический метод	5.0	-
8757	486794.93	1350704.92	Картометрический метод	5.0	-
8758	486793.74	1350678.26	Картометрический метод	5.0	-
8759	486793.59	1350678.19	Картометрический метод	5.0	-
8760	486793.59	1350678.15	Картометрический метод	5.0	-
8761	486793.59	1350674.93	Картометрический метод	5.0	-
8762	486810.39	1350674.15	Картометрический метод	5.0	-
8763	486813.09	1350674.02	Картометрический метод	5.0	-
8764	486835.09	1350672.99	Картометрический метод	5.0	-
8765	486860.41	1350669.23	Картометрический метод	5.0	-
8766	486860.41	1350669.23	Картометрический метод	5.0	-
8767	486883.26	1350658.38	Картометрический метод	5.0	-

2. Сведения о характерных точках границ объекта					
Обозначение характерных точек границ	Координаты, м		Метод определения координат характерной точки	Средняя квадратическая погрешность положения характерной точки (Mt), м	Описание обозначения точки на местности (при наличии)
	X	Y			
1	2	3	4	5	6
8768	486911.52	1350644.70	Картометрический метод	5.0	-
8769	486932.54	1350642.72	Картометрический метод	5.0	-
8770	486971.60	1350642.12	Картометрический метод	5.0	-
8771	486977.02	1350639.60	Картометрический метод	5.0	-
8772	486981.06	1350632.31	Картометрический метод	5.0	-
8773	486981.51	1350622.50	Картометрический метод	5.0	-
8774	486985.17	1350607.38	Картометрический метод	5.0	-
8775	486992.39	1350588.23	Картометрический метод	5.0	-
8776	486998.93	1350570.90	Картометрический метод	5.0	-
8777	486998.93	1350570.90	Картометрический метод	5.0	-
8778	487013.64	1350537.90	Картометрический метод	5.0	-
8779	487020.66	1350518.48	Картометрический метод	5.0	-
8780	487020.74	1350518.25	Картометрический метод	5.0	-
8781	487027.98	1350498.24	Картометрический метод	5.0	-
8782	487033.23	1350492.35	Картометрический метод	5.0	-
8783	487054.60	1350474.57	Картометрический метод	5.0	-
8784	487071.92	1350464.36	Картометрический метод	5.0	-
8785	487077.41	1350461.12	Картометрический метод	5.0	-
8786	487093.04	1350452.33	Картометрический метод	5.0	-
8787	487098.58	1350451.19	Картометрический метод	5.0	-
8788	487108.36	1350449.19	Картометрический метод	5.0	-
8789	487123.78	1350446.02	Картометрический метод	5.0	-
8790	487128.48	1350457.91	Картометрический метод	5.0	-
8791	487113.35	1350474.49	Картометрический метод	5.0	-
8792	487099.92	1350484.95	Картометрический метод	5.0	-
8793	487100.04	1350485.65	Картометрический метод	5.0	-

2. Сведения о характерных точках границ объекта					
Обозначение характерных точек границ	Координаты, м		Метод определения координат характерной точки	Средняя квадратическая погрешность положения характерной точки (Mt), м	Описание обозначения точки на местности (при наличии)
	X	Y			
1	2	3	4	5	6
8794	487102.27	1350498.30	Картометрический метод	5.0	-
8795	487115.71	1350499.51	Картометрический метод	5.0	-
8796	487134.44	1350495.32	Картометрический метод	5.0	-
8797	487156.21	1350494.32	Картометрический метод	5.0	-
8798	487188.61	1350497.89	Картометрический метод	5.0	-
8799	487212.44	1350474.42	Картометрический метод	5.0	-
8800	487213.41	1350468.69	Картометрический метод	5.0	-
8801	487216.28	1350465.64	Картометрический метод	5.0	-
8802	487218.87	1350462.90	Картометрический метод	5.0	-
8803	487224.94	1350450.86	Картометрический метод	5.0	-
8804	487226.55	1350444.41	Картометрический метод	5.0	-
8805	487228.32	1350437.28	Картометрический метод	5.0	-
8806	487228.33	1350421.47	Картометрический метод	5.0	-
8807	487227.85	1350416.58	Картометрический метод	5.0	-
8808	487227.46	1350412.54	Картометрический метод	5.0	-
8809	487229.70	1350405.59	Картометрический метод	5.0	-
8810	487233.28	1350400.45	Картометрический метод	5.0	-
8811	487245.47	1350385.09	Картометрический метод	5.0	-
8812	487252.56	1350378.89	Картометрический метод	5.0	-
8813	487266.84	1350362.79	Картометрический метод	5.0	-
8814	487302.60	1350405.42	Картометрический метод	5.0	-
8815	487330.46	1350382.05	Картометрический метод	5.0	-
8816	487339.42	1350374.53	Картометрический метод	5.0	-
8817	487376.41	1350426.56	Картометрический метод	5.0	-
8818	487383.37	1350421.15	Картометрический метод	5.0	-
8819	487414.95	1350396.60	Картометрический метод	5.0	-

2. Сведения о характерных точках границ объекта					
Обозначение характерных точек границ	Координаты, м		Метод определения координат характерной точки	Средняя квадратическая погрешность положения характерной точки (Mt), м	Описание обозначения точки на местности (при наличии)
	X	Y			
1	2	3	4	5	6
8820	487424.72	1350389.01	Картометрический метод	5.0	-
8821	487420.91	1350383.31	Картометрический метод	5.0	-
8822	487434.33	1350372.70	Картометрический метод	5.0	-
8823	487442.14	1350382.03	Картометрический метод	5.0	-
8824	487455.37	1350389.30	Картометрический метод	5.0	-
8825	487474.88	1350397.90	Картометрический метод	5.0	-
8826	487484.98	1350383.44	Картометрический метод	5.0	-
8827	487525.80	1350337.94	Картометрический метод	5.0	-
8828	487683.00	1350182.72	Картометрический метод	5.0	-
8829	487697.34	1350169.63	Картометрический метод	5.0	-
8830	487708.80	1350191.96	Картометрический метод	5.0	-
8831	487744.39	1350173.69	Картометрический метод	5.0	-
8832	487756.95	1350200.94	Картометрический метод	5.0	-
8833	487766.17	1350196.08	Картометрический метод	5.0	-
8834	487766.17	1350196.08	Картометрический метод	5.0	-
8835	487769.72	1350202.57	Картометрический метод	5.0	-
8836	487786.35	1350234.96	Картометрический метод	5.0	-
8837	487799.57	1350260.72	Картометрический метод	5.0	-
8838	487808.09	1350258.62	Картометрический метод	5.0	-
8839	487814.47	1350257.05	Картометрический метод	5.0	-
8840	487815.38	1350280.75	Картометрический метод	5.0	-
8841	487817.14	1350326.39	Картометрический метод	5.0	-
8842	487786.04	1350351.05	Картометрический метод	5.0	-
8843	487779.30	1350340.52	Картометрический метод	5.0	-
8844	487758.17	1350307.51	Картометрический метод	5.0	-
8845	487733.59	1350324.34	Картометрический метод	5.0	-

2. Сведения о характерных точках границ объекта					
Обозначение характерных точек границ	Координаты, м		Метод определения координат характерной точки	Средняя квадратическая погрешность положения характерной точки (Mt), м	Описание обозначения точки на местности (при наличии)
	X	Y			
1	2	3	4	5	6
8846	487706.76	1350345.54	Картометрический метод	5.0	-
8847	487725.76	1350375.28	Картометрический метод	5.0	-
8848	487737.98	1350389.16	Картометрический метод	5.0	-
8849	487730.57	1350395.03	Картометрический метод	5.0	-
8850	487718.73	1350404.43	Картометрический метод	5.0	-
8851	487722.25	1350431.45	Картометрический метод	5.0	-
8852	487642.36	1350480.79	Картометрический метод	5.0	-
8853	487568.90	1350562.74	Картометрический метод	5.0	-
8854	487569.27	1350562.55	Картометрический метод	5.0	-
8855	487608.71	1350542.08	Картометрический метод	5.0	-
8856	487608.72	1350542.07	Картометрический метод	5.0	-
8857	487579.79	1350582.06	Картометрический метод	5.0	-
8858	487574.51	1350589.36	Картометрический метод	5.0	-
8859	487578.73	1350592.92	Картометрический метод	5.0	-
8860	487595.20	1350606.80	Картометрический метод	5.0	-
8861	487596.36	1350607.78	Картометрический метод	5.0	-
8862	487596.54	1350607.93	Картометрический метод	5.0	-
8863	487569.40	1350626.17	Картометрический метод	5.0	-
8864	487562.92	1350630.52	Картометрический метод	5.0	-
8865	487580.63	1350661.56	Картометрический метод	5.0	-
8866	487594.38	1350675.89	Картометрический метод	5.0	-
8867	487597.24	1350678.88	Картометрический метод	5.0	-
8868	487613.22	1350695.54	Картометрический метод	5.0	-
8869	487613.77	1350696.11	Картометрический метод	5.0	-
8870	487613.80	1350696.14	Картометрический метод	5.0	-
8871	487630.47	1350713.52	Картометрический метод	5.0	-

2. Сведения о характерных точках границ объекта					
Обозначение характерных точек границ	Координаты, м		Метод определения координат характерной точки	Средняя квадратическая погрешность положения характерной точки (Mt), м	Описание обозначения точки на местности (при наличии)
	X	Y			
1	2	3	4	5	6
8872	487669.91	1350772.32	Картометрический метод	5.0	-
8873	487669.88	1350772.87	Картометрический метод	5.0	-
8874	487669.69	1350776.80	Картометрический метод	5.0	-
8875	487675.27	1350784.56	Картометрический метод	5.0	-
8876	487679.91	1350791.01	Картометрический метод	5.0	-
8877	487687.85	1350802.04	Картометрический метод	5.0	-
8878	487688.52	1350802.98	Картометрический метод	5.0	-
8879	487695.12	1350805.71	Картометрический метод	5.0	-
8880	487729.44	1350819.88	Картометрический метод	5.0	-
8881	487737.11	1350823.05	Картометрический метод	5.0	-
8882	487738.61	1350829.49	Картометрический метод	5.0	-
8883	487742.36	1350845.55	Картометрический метод	5.0	-
8884	487742.88	1350847.79	Картометрический метод	5.0	-
8885	487742.21	1350848.75	Картометрический метод	5.0	-
8886	487739.65	1350852.38	Картометрический метод	5.0	-
8887	487739.58	1350852.48	Картометрический метод	5.0	-
8888	487728.12	1350868.77	Картометрический метод	5.0	-
8889	487724.32	1350874.17	Картометрический метод	5.0	-
8890	487723.98	1350874.65	Картометрический метод	5.0	-
8891	487723.27	1350874.47	Картометрический метод	5.0	-
8892	487688.24	1350865.77	Картометрический метод	5.0	-
8893	487687.79	1350866.34	Картометрический метод	5.0	-
8894	487675.56	1350881.76	Картометрический метод	5.0	-
8895	487655.01	1350907.69	Картометрический метод	5.0	-
8896	487679.88	1350930.70	Картометрический метод	5.0	-
8897	487657.10	1350963.29	Картометрический метод	5.0	-

2. Сведения о характерных точках границ объекта					
Обозначение характерных точек границ	Координаты, м		Метод определения координат характерной точки	Средняя квадратическая погрешность положения характерной точки (Mt), м	Описание обозначения точки на местности (при наличии)
	X	Y			
1	2	3	4	5	6
8898	487706.96	1351003.53	Картометрический метод	5.0	-
8899	487729.26	1351039.20	Картометрический метод	5.0	-
8900	487735.69	1351075.80	Картометрический метод	5.0	-
8901	487738.15	1351089.78	Картометрический метод	5.0	-
8902	487738.56	1351089.99	Картометрический метод	5.0	-
8903	487740.17	1351090.83	Картометрический метод	5.0	-
8904	487745.48	1351093.60	Картометрический метод	5.0	-
8905	487745.49	1351093.61	Картометрический метод	5.0	-
8906	487746.85	1351094.32	Картометрический метод	5.0	-
8907	487759.59	1351100.96	Картометрический метод	5.0	-
8908	487774.42	1351108.69	Картометрический метод	5.0	-
8909	487774.49	1351108.73	Картометрический метод	5.0	-
8910	487774.51	1351108.73	Картометрический метод	5.0	-
8911	487779.99	1351111.59	Картометрический метод	5.0	-
8912	487806.15	1351125.23	Картометрический метод	5.0	-
8913	487823.50	1351134.27	Картометрический метод	5.0	-
8914	487829.31	1351137.30	Картометрический метод	5.0	-
8915	487860.54	1351153.58	Картометрический метод	5.0	-
8916	487868.93	1351140.86	Картометрический метод	5.0	-
8917	487871.73	1351136.61	Картометрический метод	5.0	-
8918	487875.27	1351131.24	Картометрический метод	5.0	-
8919	487878.05	1351127.02	Картометрический метод	5.0	-
8920	487880.27	1351123.64	Картометрический метод	5.0	-
8921	487898.52	1351095.94	Картометрический метод	5.0	-
8922	487936.71	1351037.99	Картометрический метод	5.0	-
8923	487953.11	1351013.10	Картометрический метод	5.0	-

2. Сведения о характерных точках границ объекта					
Обозначение характерных точек границ	Координаты, м		Метод определения координат характерной точки	Средняя квадратическая погрешность положения характерной точки (Mt), м	Описание обозначения точки на местности (при наличии)
	X	Y			
1	2	3	4	5	6
8924	488036.44	1350956.42	Картометрический метод	5.0	-
8925	488040.14	1350953.90	Картометрический метод	5.0	-
8926	488031.96	1350970.54	Картометрический метод	5.0	-
8927	488024.88	1350984.95	Картометрический метод	5.0	-
8928	488012.19	1350998.39	Картометрический метод	5.0	-
8929	488011.38	1350999.24	Картометрический метод	5.0	-
8930	487997.21	1351007.51	Картометрический метод	5.0	-
8931	487973.29	1351021.47	Картометрический метод	5.0	-
8932	487957.54	1351040.91	Картометрический метод	5.0	-
8933	487946.30	1351054.80	Картометрический метод	5.0	-
8934	487955.82	1351086.55	Картометрический метод	5.0	-
8935	487967.73	1351088.94	Картометрический метод	5.0	-
8936	487971.70	1351076.24	Картометрический метод	5.0	-
8937	487980.43	1351081.79	Картометрический метод	5.0	-
8938	487989.16	1351084.97	Картометрический метод	5.0	-
8939	487998.68	1351076.24	Картометрический метод	5.0	-
8940	488007.78	1351065.12	Картометрический метод	5.0	-
8941	488018.79	1351051.66	Картометрический метод	5.0	-
8942	488023.39	1351046.04	Картометрический метод	5.0	-
8943	488027.26	1351041.31	Картометрический метод	5.0	-
8944	488050.53	1351033.41	Картометрический метод	5.0	-
8945	488069.33	1351027.02	Картометрический метод	5.0	-
8946	488105.57	1351020.55	Картометрический метод	5.0	-
8947	488076.09	1351055.70	Картометрический метод	5.0	-
8948	488082.03	1351060.87	Картометрический метод	5.0	-
8949	488086.09	1351064.42	Картометрический метод	5.0	-

2. Сведения о характерных точках границ объекта					
Обозначение характерных точек границ	Координаты, м		Метод определения координат характерной точки	Средняя квадратическая погрешность положения характерной точки (Mt), м	Описание обозначения точки на местности (при наличии)
	X	Y			
1	2	3	4	5	6
8950	488080.44	1351074.65	Картометрический метод	5.0	-
8951	488068.95	1351081.69	Картометрический метод	5.0	-
8952	488055.83	1351089.73	Картометрический метод	5.0	-
8953	488074.66	1351143.95	Картометрический метод	5.0	-
8954	488075.68	1351146.88	Картометрический метод	5.0	-
8955	488135.52	1351166.78	Картометрический метод	5.0	-
8956	488145.58	1351155.14	Картометрический метод	5.0	-
8957	488166.46	1351123.22	Картометрический метод	5.0	-
8958	488173.89	1351111.86	Картометрический метод	5.0	-
8959	488186.37	1351092.77	Картометрический метод	5.0	-
8960	488186.38	1351092.77	Картометрический метод	5.0	-
8961	488189.44	1351082.09	Картометрический метод	5.0	-
8962	488202.82	1351071.84	Картометрический метод	5.0	-
8963	488201.42	1351070.69	Картометрический метод	5.0	-
8964	488194.38	1351064.90	Картометрический метод	5.0	-
8965	488197.61	1351053.62	Картометрический метод	5.0	-
8966	488200.45	1351050.07	Картометрический метод	5.0	-
8967	488212.20	1351052.42	Картометрический метод	5.0	-
8968	488220.14	1351046.07	Картометрический метод	5.0	-
8969	488214.27	1351032.80	Картометрический метод	5.0	-
8970	488212.19	1351028.09	Картометрический метод	5.0	-
8971	488191.75	1351005.31	Картометрический метод	5.0	-
8972	488174.90	1350986.54	Картометрический метод	5.0	-
8973	488165.14	1350975.87	Картометрический метод	5.0	-
8974	488157.83	1350967.88	Картометрический метод	5.0	-
8975	488159.57	1350959.31	Картометрический метод	5.0	-

2. Сведения о характерных точках границ объекта					
Обозначение характерных точек границ	Координаты, м		Метод определения координат характерной точки	Средняя квадратическая погрешность положения характерной точки (Mt), м	Описание обозначения точки на местности (при наличии)
	X	Y			
1	2	3	4	5	6
8976	488162.37	1350945.51	Картометрический метод	5.0	-
8977	488175.69	1350935.74	Картометрический метод	5.0	-
8978	488186.01	1350927.01	Картометрический метод	5.0	-
8979	488188.46	1350920.88	Картометрический метод	5.0	-
8980	488193.95	1350907.17	Картометрический метод	5.0	-
8981	488193.95	1350907.17	Картометрический метод	5.0	-
8982	488208.24	1350889.70	Картометрический метод	5.0	-
8983	488208.24	1350889.70	Картометрический метод	5.0	-
8984	488224.90	1350888.91	Картометрический метод	5.0	-
8985	488224.90	1350888.91	Картометрический метод	5.0	-
8986	488234.84	1350891.49	Картометрический метод	5.0	-
8987	488233.31	1350908.82	Картометрический метод	5.0	-
8988	488237.29	1350909.23	Картометрический метод	5.0	-
8989	488238.76	1350892.50	Картометрический метод	5.0	-
8990	488246.34	1350894.47	Картометрический метод	5.0	-
8991	488301.12	1350930.83	Картометрический метод	5.0	-
8992	488336.03	1350954.00	Картометрический метод	5.0	-
8993	488351.09	1350953.78	Картометрический метод	5.0	-
8994	488375.30	1350953.43	Картометрический метод	5.0	-
8995	488375.15	1350953.75	Картометрический метод	5.0	-
8996	488374.75	1350954.56	Картометрический метод	5.0	-
8997	488370.48	1350963.24	Картометрический метод	5.0	-
8998	488359.69	1350994.98	Картометрический метод	5.0	-
8999	488349.00	1351010.54	Картометрический метод	5.0	-
9000	488349.00	1351010.55	Картометрический метод	5.0	-
9001	488329.16	1351033.71	Картометрический метод	5.0	-

2. Сведения о характерных точках границ объекта					
Обозначение характерных точек границ	Координаты, м		Метод определения координат характерной точки	Средняя квадратическая погрешность положения характерной точки (Mt), м	Описание обозначения точки на местности (при наличии)
	X	Y			
1	2	3	4	5	6
9002	488322.17	1351044.32	Картометрический метод	5.0	-
9003	488322.04	1351044.53	Картометрический метод	5.0	-
9004	488317.17	1351051.92	Картометрический метод	5.0	-
9005	488309.54	1351066.11	Картометрический метод	5.0	-
9006	488309.54	1351066.11	Картометрический метод	5.0	-
9007	488301.36	1351075.47	Картометрический метод	5.0	-
9008	488296.39	1351090.90	Картометрический метод	5.0	-
9009	488296.38	1351090.92	Картометрический метод	5.0	-
9010	488300.43	1351093.89	Картометрический метод	5.0	-
9011	488308.77	1351095.01	Картометрический метод	5.0	-
9012	488320.39	1351096.56	Картометрический метод	5.0	-
9013	488331.73	1351098.13	Картометрический метод	5.0	-
9014	488339.91	1351099.26	Картометрический метод	5.0	-
9015	488345.50	1351101.27	Картометрический метод	5.0	-
9016	488353.73	1351104.24	Картометрический метод	5.0	-
9017	488376.68	1351101.57	Картометрический метод	5.0	-
9018	488394.42	1351102.98	Картометрический метод	5.0	-
9019	488394.42	1351102.98	Картометрический метод	5.0	-
9020	488416.68	1351109.54	Картометрический метод	5.0	-
9021	488429.11	1351114.78	Картометрический метод	5.0	-
9022	488429.44	1351114.92	Картометрический метод	5.0	-
9023	488434.56	1351117.08	Картометрический метод	5.0	-
9024	488443.69	1351118.19	Картометрический метод	5.0	-
9025	488444.42	1351118.28	Картометрический метод	5.0	-
9026	488459.40	1351120.11	Картометрический метод	5.0	-
9027	488476.50	1351112.73	Картометрический метод	5.0	-

2. Сведения о характерных точках границ объекта					
Обозначение характерных точек границ	Координаты, м		Метод определения координат характерной точки	Средняя квадратическая погрешность положения характерной точки (Mt), м	Описание обозначения точки на местности (при наличии)
	X	Y			
1	2	3	4	5	6
9028	488490.74	1351102.98	Картометрический метод	5.0	-
9029	488504.83	1351093.32	Картометрический метод	5.0	-
9030	488559.88	1351041.78	Картометрический метод	5.0	-
9031	488593.80	1351013.94	Картометрический метод	5.0	-
9032	488598.37	1351009.18	Картометрический метод	5.0	-
9033	488605.30	1351001.98	Картометрический метод	5.0	-
9034	488606.57	1351035.87	Картометрический метод	5.0	-
9035	488609.20	1351065.78	Картометрический метод	5.0	-
9036	488615.18	1351153.66	Картометрический метод	5.0	-
9037	488615.18	1351153.66	Картометрический метод	5.0	-
9038	488615.77	1351163.34	Картометрический метод	5.0	-
9039	488611.64	1351171.53	Картометрический метод	5.0	-
9040	488601.96	1351183.61	Картометрический метод	5.0	-
9041	488582.25	1351208.12	Картометрический метод	5.0	-
9042	488569.29	1351222.68	Картометрический метод	5.0	-
9043	488509.18	1351290.42	Картометрический метод	5.0	-
8427	488485.23	1351319.43	Картометрический метод	5.0	-
9044	488485.17	1351304.55	Картометрический метод	5.0	-
9045	488461.99	1351283.25	Картометрический метод	5.0	-
9046	488482.03	1351258.19	Картометрический метод	5.0	-
9047	488453.84	1351224.98	Картометрический метод	5.0	-
9048	488462.70	1351215.82	Картометрический метод	5.0	-
9049	488462.31	1351215.10	Картометрический метод	5.0	-
9050	488460.98	1351212.62	Картометрический метод	5.0	-
9051	488451.72	1351195.40	Картометрический метод	5.0	-
9052	488451.72	1351195.40	Картометрический метод	5.0	-

2. Сведения о характерных точках границ объекта					
Обозначение характерных точек границ	Координаты, м		Метод определения координат характерной точки	Средняя квадратическая погрешность положения характерной точки (Mt), м	Описание обозначения точки на местности (при наличии)
	X	Y			
1	2	3	4	5	6
9053	488450.61	1351196.87	Картометрический метод	5.0	-
9054	488433.57	1351219.34	Картометрический метод	5.0	-
9055	488401.27	1351195.44	Картометрический метод	5.0	-
9056	488409.15	1351183.31	Картометрический метод	5.0	-
9057	488409.19	1351183.25	Картометрический метод	5.0	-
9058	488389.30	1351166.71	Картометрический метод	5.0	-
9059	488389.30	1351166.71	Картометрический метод	5.0	-
9060	488375.43	1351181.84	Картометрический метод	5.0	-
9061	488368.63	1351189.27	Картометрический метод	5.0	-
9062	488326.51	1351163.59	Картометрический метод	5.0	-
9063	488291.09	1351142.00	Картометрический метод	5.0	-
9064	488277.15	1351133.50	Картометрический метод	5.0	-
9065	488243.27	1351164.36	Картометрический метод	5.0	-
9066	488233.12	1351193.93	Картометрический метод	5.0	-
9067	488224.40	1351221.13	Картометрический метод	5.0	-
9068	488217.01	1351219.59	Картометрический метод	5.0	-
9069	488173.13	1351210.42	Картометрический метод	5.0	-
9070	488171.88	1351215.95	Картометрический метод	5.0	-
9071	488170.98	1351219.93	Картометрический метод	5.0	-
9072	488190.69	1351261.05	Картометрический метод	5.0	-
9073	488217.58	1351266.97	Картометрический метод	5.0	-
9074	488217.21	1351289.91	Картометрический метод	5.0	-
9075	488217.20	1351290.92	Картометрический метод	5.0	-
9076	488217.18	1351291.90	Картометрический метод	5.0	-
9077	488246.44	1351319.07	Картометрический метод	5.0	-
9078	488247.98	1351320.50	Картометрический метод	5.0	-

2. Сведения о характерных точках границ объекта					
Обозначение характерных точек границ	Координаты, м		Метод определения координат характерной точки	Средняя квадратическая погрешность положения характерной точки (Mt), м	Описание обозначения точки на местности (при наличии)
	X	Y			
1	2	3	4	5	6
9079	488256.41	1351301.81	Картометрический метод	5.0	-
9080	488262.96	1351282.03	Картометрический метод	5.0	-
9081	488265.44	1351273.89	Картометрический метод	5.0	-
9082	488273.92	1351280.00	Картометрический метод	5.0	-
9083	488276.98	1351282.20	Картометрический метод	5.0	-
9084	488304.97	1351302.37	Картометрический метод	5.0	-
9085	488304.97	1351302.37	Картометрический метод	5.0	-
9086	488289.69	1351323.68	Картометрический метод	5.0	-
9087	488274.95	1351346.51	Картометрический метод	5.0	-
9088	488274.93	1351346.54	Картометрический метод	5.0	-
9089	488281.05	1351353.17	Картометрический метод	5.0	-
9090	488281.38	1351352.69	Картометрический метод	5.0	-
9091	488292.98	1351335.87	Картометрический метод	5.0	-
9092	488315.14	1351306.23	Картометрический метод	5.0	-
9093	488344.01	1351327.23	Картометрический метод	5.0	-
9094	488352.34	1351347.16	Картометрический метод	5.0	-
9095	488360.49	1351361.57	Картометрический метод	5.0	-
9096	488352.34	1351379.11	Картометрический метод	5.0	-
9097	488332.97	1351407.85	Картометрический метод	5.0	-
9098	488332.91	1351407.93	Картометрический метод	5.0	-
9099	488358.60	1351411.57	Картометрический метод	5.0	-
9100	488394.94	1351416.71	Картометрический метод	5.0	-
9101	488394.94	1351416.71	Картометрический метод	5.0	-
9044	488485.17	1351304.55	Картометрический метод	5.0	-
9102	487976.46	1351190.54	Картометрический метод	5.0	-
9103	487907.88	1351182.71	Картометрический метод	5.0	-

2. Сведения о характерных точках границ объекта					
Обозначение характерных точек границ	Координаты, м		Метод определения координат характерной точки	Средняя квадратическая погрешность положения характерной точки (Mt), м	Описание обозначения точки на местности (при наличии)
	X	Y			
1	2	3	4	5	6
9104	487906.24	1351182.52	Картометрический метод	5.0	-
9105	487858.19	1351177.04	Картометрический метод	5.0	-
9106	487743.10	1351109.57	Картометрический метод	5.0	-
9107	487743.10	1351109.57	Картометрический метод	5.0	-
9108	487741.90	1351113.75	Картометрический метод	5.0	-
9109	487738.33	1351126.24	Картометрический метод	5.0	-
9110	487738.33	1351126.24	Картометрический метод	5.0	-
9111	487783.58	1351152.44	Картометрический метод	5.0	-
9112	487820.88	1351167.52	Картометрический метод	5.0	-
9113	487822.11	1351174.90	Картометрический метод	5.0	-
9114	487822.12	1351174.92	Картометрический метод	5.0	-
9115	487823.27	1351181.81	Картометрический метод	5.0	-
9116	487817.94	1351191.65	Картометрический метод	5.0	-
9117	487807.39	1351211.17	Картометрический метод	5.0	-
9118	487801.78	1351206.99	Картометрический метод	5.0	-
9119	487786.38	1351195.51	Картометрический метод	5.0	-
9120	487784.97	1351194.46	Картометрический метод	5.0	-
9121	487763.73	1351178.63	Картометрический метод	5.0	-
9122	487760.30	1351179.26	Картометрический метод	5.0	-
9123	487749.17	1351194.31	Картометрический метод	5.0	-
9124	487747.86	1351196.09	Картометрический метод	5.0	-
9125	487749.89	1351197.37	Картометрический метод	5.0	-
9126	487772.73	1351211.75	Картометрический метод	5.0	-
9127	487773.61	1351212.31	Картометрический метод	5.0	-
9128	487790.72	1351223.08	Картометрический метод	5.0	-
9129	487791.21	1351223.28	Картометрический метод	5.0	-

2. Сведения о характерных точках границ объекта					
Обозначение характерных точек границ	Координаты, м		Метод определения координат характерной точки	Средняя квадратическая погрешность положения характерной точки (Mt), м	Описание обозначения точки на местности (при наличии)
	X	Y			
1	2	3	4	5	6
9130	487832.56	1351240.38	Картометрический метод	5.0	-
9131	487853.89	1351240.71	Картометрический метод	5.0	-
9132	487884.35	1351241.19	Картометрический метод	5.0	-
9133	487893.91	1351241.34	Картометрический метод	5.0	-
9134	487898.13	1351241.31	Картометрический метод	5.0	-
9135	487916.79	1351241.19	Картометрический метод	5.0	-
9136	487933.64	1351241.08	Картометрический метод	5.0	-
9137	487992.33	1351239.75	Картометрический метод	5.0	-
9138	487999.56	1351238.21	Картометрический метод	5.0	-
9139	488015.48	1351241.11	Картометрический метод	5.0	-
9140	488030.81	1351243.52	Картометрический метод	5.0	-
9141	488039.19	1351241.10	Картометрический метод	5.0	-
9142	488047.33	1351235.83	Картометрический метод	5.0	-
9143	488051.02	1351234.63	Картометрический метод	5.0	-
9144	488038.72	1351224.07	Картометрический метод	5.0	-
9145	488025.44	1351212.66	Картометрический метод	5.0	-
9146	488024.90	1351212.20	Картометрический метод	5.0	-
9147	488003.97	1351197.26	Картометрический метод	5.0	-
9148	488003.45	1351196.89	Картометрический метод	5.0	-
9102	487976.46	1351190.54	Картометрический метод	5.0	-
9149	487699.40	1351089.38	Картометрический метод	5.0	-
9150	487698.06	1351092.61	Картометрический метод	5.0	-
9151	487702.37	1351091.18	Картометрический метод	5.0	-
9152	487727.15	1351082.93	Картометрический метод	5.0	-
9153	487718.19	1351043.90	Картометрический метод	5.0	-
9154	487718.19	1351043.90	Картометрический метод	5.0	-

2. Сведения о характерных точках границ объекта					
Обозначение характерных точек границ	Координаты, м		Метод определения координат характерной точки	Средняя квадратическая погрешность положения характерной точки (Mt), м	Описание обозначения точки на местности (при наличии)
	X	Y			
1	2	3	4	5	6
9149	487699.40	1351089.38	Картометрический метод	5.0	-
9155	487572.44	1350838.90	Картометрический метод	5.0	-
9156	487562.12	1350838.90	Картометрический метод	5.0	-
9157	487545.91	1350832.70	Картометрический метод	5.0	-
9158	487535.13	1350828.59	Картометрический метод	5.0	-
9159	487521.71	1350846.90	Картометрический метод	5.0	-
9160	487505.77	1350843.67	Картометрический метод	5.0	-
9161	487498.62	1350847.64	Картометрический метод	5.0	-
9162	487474.25	1350860.79	Картометрический метод	5.0	-
9163	487508.42	1350873.17	Картометрический метод	5.0	-
9164	487511.70	1350874.36	Картометрический метод	5.0	-
9165	487538.74	1350881.47	Картометрический метод	5.0	-
9166	487570.06	1350889.70	Картометрический метод	5.0	-
9167	487581.19	1350876.74	Картометрический метод	5.0	-
9168	487583.64	1350878.99	Картометрический метод	5.0	-
9169	487590.11	1350871.70	Картометрический метод	5.0	-
9170	487598.76	1350860.68	Картометрический метод	5.0	-
9171	487618.83	1350832.90	Картометрический метод	5.0	-
9172	487614.18	1350828.26	Картометрический метод	5.0	-
9173	487614.12	1350828.20	Картометрический метод	5.0	-
9174	487611.33	1350825.41	Картометрический метод	5.0	-
9175	487599.43	1350818.27	Картометрический метод	5.0	-
9176	487586.73	1350823.03	Картометрический метод	5.0	-
9177	487580.14	1350830.35	Картометрический метод	5.0	-
9155	487572.44	1350838.90	Картометрический метод	5.0	-
9178	487300.64	1350407.06	Картометрический метод	5.0	-

2. Сведения о характерных точках границ объекта					
Обозначение характерных точек границ	Координаты, м		Метод определения координат характерной точки	Средняя квадратическая погрешность положения характерной точки (Mt), м	Описание обозначения точки на местности (при наличии)
	X	Y			
1	2	3	4	5	6
9179	487296.76	1350410.59	Картометрический метод	5.0	-
9180	487300.62	1350416.09	Картометрический метод	5.0	-
9181	487304.56	1350421.71	Картометрический метод	5.0	-
9182	487309.75	1350418.08	Картометрический метод	5.0	-
9183	487305.84	1350412.44	Картометрический метод	5.0	-
9184	487301.57	1350406.28	Картометрический метод	5.0	-
9178	487300.64	1350407.06	Картометрический метод	5.0	-
9185	488609.98	1350834.70	Картометрический метод	5.0	-
9186	488591.47	1350888.34	Картометрический метод	5.0	-
9187	488593.71	1350894.44	Картометрический метод	5.0	-
9188	488593.72	1350894.47	Картометрический метод	5.0	-
9189	488598.19	1350906.67	Картометрический метод	5.0	-
9190	488565.21	1350945.03	Картометрический метод	5.0	-
9191	488552.37	1350983.43	Картометрический метод	5.0	-
9192	488548.63	1350994.89	Картометрический метод	5.0	-
9193	488543.52	1351003.32	Картометрический метод	5.0	-
9194	488533.81	1351005.27	Картометрический метод	5.0	-
9195	488533.81	1351005.27	Картометрический метод	5.0	-
9196	488524.93	1351003.71	Картометрический метод	5.0	-
9197	488517.82	1350999.72	Картометрический метод	5.0	-
9198	488517.39	1350999.48	Картометрический метод	5.0	-
9199	488510.58	1350995.67	Картометрический метод	5.0	-
9200	488496.46	1350985.35	Картометрический метод	5.0	-
9201	488468.33	1350957.65	Картометрический метод	5.0	-
9202	488461.15	1350948.75	Картометрический метод	5.0	-
9203	488460.98	1350948.54	Картометрический метод	5.0	-

2. Сведения о характерных точках границ объекта					
Обозначение характерных точек границ	Координаты, м		Метод определения координат характерной точки	Средняя квадратическая погрешность положения характерной точки (Mt), м	Описание обозначения точки на местности (при наличии)
	X	Y			
1	2	3	4	5	6
9204	488460.16	1350948.42	Картометрический метод	5.0	-
9205	488455.43	1350946.85	Картометрический метод	5.0	-
9206	488400.59	1350932.06	Картометрический метод	5.0	-
9207	488340.99	1350893.12	Картометрический метод	5.0	-
9208	488304.93	1350875.49	Картометрический метод	5.0	-
9209	488277.68	1350862.18	Картометрический метод	5.0	-
9210	488253.74	1350859.30	Картометрический метод	5.0	-
9211	488253.74	1350840.78	Картометрический метод	5.0	-
9212	488253.74	1350840.77	Картометрический метод	5.0	-
9213	488261.68	1350807.70	Картометрический метод	5.0	-
9214	488271.71	1350797.67	Картометрический метод	5.0	-
9215	488283.74	1350794.91	Картометрический метод	5.0	-
9216	488322.26	1350777.51	Картометрический метод	5.0	-
9217	488340.21	1350775.18	Картометрический метод	5.0	-
9218	488353.95	1350773.40	Картометрический метод	5.0	-
9219	488364.16	1350784.98	Картометрический метод	5.0	-
9220	488363.06	1350801.66	Картометрический метод	5.0	-
9221	488362.24	1350803.57	Картометрический метод	5.0	-
9222	488358.12	1350813.17	Картометрический метод	5.0	-
9223	488406.60	1350810.29	Картометрический метод	5.0	-
9224	488411.10	1350810.02	Картометрический метод	5.0	-
9225	488418.67	1350812.78	Картометрический метод	5.0	-
9226	488439.44	1350827.34	Картометрический метод	5.0	-
9227	488444.38	1350829.32	Картометрический метод	5.0	-
9228	488448.92	1350831.13	Картометрический метод	5.0	-
9229	488457.61	1350831.00	Картометрический метод	5.0	-

2. Сведения о характерных точках границ объекта					
Обозначение характерных точек границ	Координаты, м		Метод определения координат характерной точки	Средняя квадратическая погрешность положения характерной точки (Mt), м	Описание обозначения точки на местности (при наличии)
	X	Y			
1	2	3	4	5	6
9230	488468.57	1350818.66	Картометрический метод	5.0	-
9231	488475.82	1350806.80	Картометрический метод	5.0	-
9232	488474.31	1350794.10	Картометрический метод	5.0	-
9233	488473.74	1350781.67	Картометрический метод	5.0	-
9234	488477.43	1350773.71	Картометрический метод	5.0	-
9235	488487.65	1350765.46	Картометрический метод	5.0	-
9236	488502.80	1350756.05	Картометрический метод	5.0	-
9237	488528.68	1350749.88	Картометрический метод	5.0	-
9238	488547.34	1350748.49	Картометрический метод	5.0	-
9239	488559.88	1350750.15	Картометрический метод	5.0	-
9240	488590.99	1350755.64	Картометрический метод	5.0	-
9241	488614.59	1350762.15	Картометрический метод	5.0	-
9242	488614.59	1350762.15	Картометрический метод	5.0	-
9243	488638.20	1350773.35	Картометрический метод	5.0	-
9244	488638.18	1350773.38	Картометрический метод	5.0	-
9245	488620.86	1350803.18	Картометрический метод	5.0	-
9246	488620.86	1350803.18	Картометрический метод	5.0	-
9185	488609.98	1350834.70	Картометрический метод	5.0	-
9247	488707.09	1350688.99	Картометрический метод	5.0	-
9248	488706.42	1350688.08	Картометрический метод	5.0	-
9249	488707.82	1350685.64	Картометрический метод	5.0	-
9250	488713.32	1350676.17	Картометрический метод	5.0	-
9251	488713.38	1350676.07	Картометрический метод	5.0	-
9252	488713.44	1350675.97	Картометрический метод	5.0	-
9253	488717.33	1350669.28	Картометрический метод	5.0	-
9254	488719.47	1350665.61	Картометрический метод	5.0	-

2. Сведения о характерных точках границ объекта					
Обозначение характерных точек границ	Координаты, м		Метод определения координат характерной точки	Средняя квадратическая погрешность положения характерной точки (Mt), м	Описание обозначения точки на местности (при наличии)
	X	Y			
1	2	3	4	5	6
9255	488730.82	1350673.09	Картометрический метод	5.0	-
9256	488772.22	1350700.34	Картометрический метод	5.0	-
9257	488772.23	1350700.34	Картометрический метод	5.0	-
9258	488785.36	1350708.98	Картометрический метод	5.0	-
9259	488796.50	1350738.41	Картометрический метод	5.0	-
9260	488796.54	1350738.40	Картометрический метод	5.0	-
9261	488796.54	1350738.41	Картометрический метод	5.0	-
9262	488813.71	1350733.54	Картометрический метод	5.0	-
9263	488828.60	1350729.32	Картометрический метод	5.0	-
9264	488837.37	1350726.83	Картометрический метод	5.0	-
9265	488837.40	1350726.82	Картометрический метод	5.0	-
9266	488845.36	1350740.00	Картометрический метод	5.0	-
9267	488845.36	1350740.01	Картометрический метод	5.0	-
9268	488877.53	1350793.33	Картометрический метод	5.0	-
9269	488882.63	1350800.40	Картометрический метод	5.0	-
9270	488882.64	1350800.42	Картометрический метод	5.0	-
9271	488859.02	1350809.77	Картометрический метод	5.0	-
9272	488856.74	1350811.03	Картометрический метод	5.0	-
9273	488849.18	1350813.92	Картометрический метод	5.0	-
9274	488840.49	1350815.22	Картометрический метод	5.0	-
9275	488837.00	1350815.74	Картометрический метод	5.0	-
9276	488825.15	1350818.91	Картометрический метод	5.0	-
9277	488803.73	1350817.94	Картометрический метод	5.0	-
9278	488801.03	1350814.43	Картометрический метод	5.0	-
9279	488784.20	1350792.60	Картометрический метод	5.0	-
9280	488770.75	1350775.14	Картометрический метод	5.0	-

2. Сведения о характерных точках границ объекта					
Обозначение характерных точек границ	Координаты, м		Метод определения координат характерной точки	Средняя квадратическая погрешность положения характерной точки (Mt), м	Описание обозначения точки на местности (при наличии)
	X	Y			
1	2	3	4	5	6
9281	488754.55	1350754.09	Картометрический метод	5.0	-
9282	488731.42	1350719.85	Картометрический метод	5.0	-
9247	488707.09	1350688.99	Картометрический метод	5.0	-
9283	489002.87	1349195.04	Картометрический метод	5.0	-
9284	488988.05	1349197.86	Картометрический метод	5.0	-
9285	488988.05	1349197.86	Картометрический метод	5.0	-
9286	488988.19	1349219.26	Картометрический метод	5.0	-
9287	488988.19	1349219.26	Картометрический метод	5.0	-
9288	488982.84	1349250.16	Картометрический метод	5.0	-
9289	488980.52	1349263.53	Картометрический метод	5.0	-
9290	488973.03	1349265.75	Картометрический метод	5.0	-
9291	488964.68	1349270.41	Картометрический метод	5.0	-
9292	488945.62	1349281.05	Картометрический метод	5.0	-
9293	488908.55	1349311.75	Картометрический метод	5.0	-
9294	488858.07	1349314.13	Картометрический метод	5.0	-
9295	488852.09	1349303.06	Картометрический метод	5.0	-
9296	488851.99	1349302.87	Картометрический метод	5.0	-
9297	488842.87	1349285.99	Картометрический метод	5.0	-
9298	488848.67	1349276.37	Картометрический метод	5.0	-
9299	488852.11	1349270.69	Картометрический метод	5.0	-
9300	488852.11	1349270.68	Картометрический метод	5.0	-
9301	488857.68	1349249.59	Картометрический метод	5.0	-
9302	488857.68	1349249.57	Картометрический метод	5.0	-
9303	488864.60	1349223.38	Картометрический метод	5.0	-
9304	488864.67	1349223.12	Картометрический метод	5.0	-
9305	488864.74	1349222.84	Картометрический метод	5.0	-

2. Сведения о характерных точках границ объекта					
Обозначение характерных точек границ	Координаты, м		Метод определения координат характерной точки	Средняя квадратическая погрешность положения характерной точки (Mt), м	Описание обозначения точки на местности (при наличии)
	X	Y			
1	2	3	4	5	6
9306	488871.63	1349196.80	Картометрический метод	5.0	-
9307	488872.71	1349192.69	Картометрический метод	5.0	-
9308	488855.63	1349180.36	Картометрический метод	5.0	-
9309	488855.18	1349180.04	Картометрический метод	5.0	-
9310	488867.42	1349171.86	Картометрический метод	5.0	-
9311	488867.52	1349171.79	Картометрический метод	5.0	-
9312	488874.60	1349148.98	Картометрический метод	5.0	-
9313	488892.91	1349134.95	Картометрический метод	5.0	-
9314	488940.33	1349094.36	Картометрический метод	5.0	-
9315	488964.55	1349068.28	Картометрический метод	5.0	-
9316	489026.73	1349092.09	Картометрический метод	5.0	-
9317	489009.53	1349170.14	Картометрический метод	5.0	-
9283	489002.87	1349195.04	Картометрический метод	5.0	-
9318	488965.42	1350485.43	Картометрический метод	5.0	-
9319	488959.54	1350476.45	Картометрический метод	5.0	-
9320	489064.67	1350455.22	Картометрический метод	5.0	-
9321	489100.19	1350455.08	Картометрический метод	5.0	-
9322	489125.36	1350483.37	Картометрический метод	5.0	-
9323	489129.13	1350487.60	Картометрический метод	5.0	-
9324	489131.17	1350489.90	Картометрический метод	5.0	-
9325	489125.21	1350491.47	Картометрический метод	5.0	-
9326	489078.00	1350503.96	Картометрический метод	5.0	-
9327	489075.77	1350504.55	Картометрический метод	5.0	-
9328	489073.15	1350505.25	Картометрический метод	5.0	-
9329	489034.72	1350515.41	Картометрический метод	5.0	-
9330	489014.06	1350520.87	Картометрический метод	5.0	-

2. Сведения о характерных точках границ объекта					
Обозначение характерных точек границ	Координаты, м		Метод определения координат характерной точки	Средняя квадратическая погрешность положения характерной точки (Mt), м	Описание обозначения точки на местности (при наличии)
	X	Y			
1	2	3	4	5	6
9331	488979.84	1350525.11	Картометрический метод	5.0	-
9332	488968.33	1350489.88	Картометрический метод	5.0	-
9318	488965.42	1350485.43	Картометрический метод	5.0	-
9333	489406.72	1352786.42	Картометрический метод	5.0	-
9334	489399.49	1352787.70	Картометрический метод	5.0	-
9335	489393.53	1352788.55	Картометрический метод	5.0	-
9336	489381.62	1352785.57	Картометрический метод	5.0	-
9337	489363.74	1352779.61	Картометрический метод	5.0	-
9338	489355.66	1352777.06	Картометрический метод	5.0	-
9339	489354.31	1352776.99	Картометрический метод	5.0	-
9340	489352.83	1352776.00	Картометрический метод	5.0	-
9341	489351.95	1352769.73	Картометрический метод	5.0	-
9342	489354.43	1352765.94	Картометрический метод	5.0	-
9343	489351.15	1352758.97	Картометрический метод	5.0	-
9344	489337.40	1352760.00	Картометрический метод	5.0	-
9345	489334.74	1352760.20	Картометрический метод	5.0	-
9346	489321.61	1352761.84	Картометрический метод	5.0	-
9347	489309.31	1352762.25	Картометрический метод	5.0	-
9348	489296.68	1352762.79	Картометрический метод	5.0	-
9349	489291.78	1352760.22	Картометрический метод	5.0	-
9350	489281.01	1352752.00	Картометрический метод	5.0	-
9351	489278.54	1352739.69	Картометрический метод	5.0	-
9352	489284.70	1352683.91	Картометрический метод	5.0	-
9353	489286.80	1352683.95	Картометрический метод	5.0	-
9354	489325.59	1352685.92	Картометрический метод	5.0	-
9355	489371.37	1352685.62	Картометрический метод	5.0	-

2. Сведения о характерных точках границ объекта					
Обозначение характерных точек границ	Координаты, м		Метод определения координат характерной точки	Средняя квадратическая погрешность положения характерной точки (Mt), м	Описание обозначения точки на местности (при наличии)
	X	Y			
1	2	3	4	5	6
9356	489395.43	1352684.00	Картометрический метод	5.0	-
9357	489403.32	1352693.64	Картометрический метод	5.0	-
9358	489407.15	1352698.32	Картометрический метод	5.0	-
9359	489408.00	1352705.98	Картометрический метод	5.0	-
9360	489407.15	1352717.05	Картометрический метод	5.0	-
9361	489405.87	1352730.24	Картометрический метод	5.0	-
9362	489416.94	1352748.12	Картометрический метод	5.0	-
9363	489417.36	1352755.78	Картометрический метод	5.0	-
9364	489417.79	1352768.54	Картометрический метод	5.0	-
9365	489416.09	1352774.93	Картометрический метод	5.0	-
9366	489414.58	1352779.15	Картометрический метод	5.0	-
9367	489414.56	1352779.22	Картометрический метод	5.0	-
9368	489413.13	1352781.52	Картометрический метод	5.0	-
9333	489406.72	1352786.42	Картометрический метод	5.0	-
9369	489471.04	1350285.21	Картометрический метод	5.0	-
9370	489378.36	1350358.35	Картометрический метод	5.0	-
9371	489349.68	1350310.15	Картометрический метод	5.0	-
9372	489333.91	1350289.70	Картометрический метод	5.0	-
9373	489315.45	1350265.77	Картометрический метод	5.0	-
9374	489313.42	1350260.34	Картометрический метод	5.0	-
9375	489306.16	1350240.92	Картометрический метод	5.0	-
9376	489289.34	1350195.88	Картометрический метод	5.0	-
9377	489285.81	1350186.43	Картометрический метод	5.0	-
9378	489275.38	1350158.51	Картометрический метод	5.0	-
9379	489274.89	1350157.20	Картометрический метод	5.0	-
9380	489258.46	1350140.33	Картометрический метод	5.0	-

2. Сведения о характерных точках границ объекта					
Обозначение характерных точек границ	Координаты, м		Метод определения координат характерной точки	Средняя квадратическая погрешность положения характерной точки (Mt), м	Описание обозначения точки на местности (при наличии)
	X	Y			
1	2	3	4	5	6
9381	489253.34	1350135.07	Картометрический метод	5.0	-
9382	489242.06	1350130.19	Картометрический метод	5.0	-
9383	489230.34	1350125.11	Картометрический метод	5.0	-
9384	489210.46	1350120.99	Картометрический метод	5.0	-
9385	489210.45	1350120.99	Картометрический метод	5.0	-
9386	489196.31	1350119.19	Картометрический метод	5.0	-
9387	489178.11	1350072.17	Картометрический метод	5.0	-
9388	489171.52	1350054.24	Картометрический метод	5.0	-
9389	489157.98	1350001.56	Картометрический метод	5.0	-
9390	489151.10	1349987.77	Картометрический метод	5.0	-
9391	489123.17	1349937.68	Картометрический метод	5.0	-
9392	489109.30	1349915.92	Картометрический метод	5.0	-
9393	489101.13	1349917.42	Картометрический метод	5.0	-
9394	489096.23	1349918.32	Картометрический метод	5.0	-
9395	489094.53	1349915.28	Картометрический метод	5.0	-
9396	489100.10	1349913.60	Картометрический метод	5.0	-
9397	489098.09	1349905.29	Картометрический метод	5.0	-
9398	489097.01	1349894.36	Картометрический метод	5.0	-
9399	489097.44	1349889.60	Картометрический метод	5.0	-
9400	489097.91	1349887.75	Картометрический метод	5.0	-
9401	489101.66	1349877.73	Картометрический метод	5.0	-
9402	489104.94	1349870.38	Картометрический метод	5.0	-
9403	489118.53	1349840.52	Картометрический метод	5.0	-
9404	489119.09	1349839.15	Картометрический метод	5.0	-
9405	489122.16	1349830.82	Картометрический метод	5.0	-
9406	489122.67	1349829.25	Картометрический метод	5.0	-

2. Сведения о характерных точках границ объекта					
Обозначение характерных точек границ	Координаты, м		Метод определения координат характерной точки	Средняя квадратическая погрешность положения характерной точки (Mt), м	Описание обозначения точки на местности (при наличии)
	X	Y			
1	2	3	4	5	6
9407	489126.19	1349816.46	Картометрический метод	5.0	-
9408	489130.00	1349802.05	Картометрический метод	5.0	-
9409	489135.58	1349786.19	Картометрический метод	5.0	-
9410	489136.08	1349784.56	Картометрический метод	5.0	-
9411	489137.52	1349778.98	Картометрический метод	5.0	-
9412	489137.86	1349777.44	Картометрический метод	5.0	-
9413	489137.94	1349776.95	Картометрический метод	5.0	-
9414	489139.52	1349766.42	Картометрический метод	5.0	-
9415	489139.74	1349763.66	Картометрический метод	5.0	-
9416	489139.84	1349754.16	Картометрический метод	5.0	-
9417	489139.71	1349751.76	Картометрический метод	5.0	-
9418	489139.20	1349747.38	Картометрический метод	5.0	-
9419	489139.04	1349746.27	Картометрический метод	5.0	-
9420	489138.86	1349745.24	Картометрический метод	5.0	-
9421	489138.53	1349743.68	Картометрический метод	5.0	-
9422	489138.33	1349742.92	Картометрический метод	5.0	-
9423	489138.17	1349742.31	Картометрический метод	5.0	-
9424	489142.09	1349742.78	Картометрический метод	5.0	-
9425	489177.81	1349740.40	Картометрический метод	5.0	-
9426	489208.77	1349734.05	Картометрический метод	5.0	-
9427	489227.82	1349720.56	Картометрический метод	5.0	-
9428	489232.26	1349708.81	Картометрический метод	5.0	-
9429	489238.93	1349691.19	Картометрический метод	5.0	-
9430	489230.20	1349690.88	Картометрический метод	5.0	-
9431	489221.48	1349698.66	Картометрический метод	5.0	-
9432	489213.23	1349690.26	Картометрический метод	5.0	-

2. Сведения о характерных точках границ объекта					
Обозначение характерных точек границ	Координаты, м		Метод определения координат характерной точки	Средняя квадратическая погрешность положения характерной точки (Mt), м	Описание обозначения точки на местности (при наличии)
	X	Y			
1	2	3	4	5	6
9433	489186.30	1349689.26	Картометрический метод	5.0	-
9434	489189.88	1349671.77	Картометрический метод	5.0	-
9435	489198.86	1349660.46	Картометрический метод	5.0	-
9436	489198.86	1349660.46	Картометрический метод	5.0	-
9437	489203.22	1349660.72	Картометрический метод	5.0	-
9438	489216.00	1349648.96	Картометрический метод	5.0	-
9439	489225.41	1349658.74	Картометрический метод	5.0	-
9440	489228.85	1349655.39	Картометрический метод	5.0	-
9441	489228.85	1349655.39	Картометрический метод	5.0	-
9442	489254.36	1349646.48	Картометрический метод	5.0	-
9443	489244.17	1349640.78	Картометрический метод	5.0	-
9444	489244.17	1349640.78	Картометрический метод	5.0	-
9445	489232.77	1349634.72	Картометрический метод	5.0	-
9446	489232.77	1349634.72	Картометрический метод	5.0	-
9447	489232.21	1349634.26	Картометрический метод	5.0	-
9448	489232.18	1349634.24	Картометрический метод	5.0	-
9449	489226.63	1349629.71	Картометрический метод	5.0	-
9450	489223.66	1349623.05	Картометрический метод	5.0	-
9451	489223.78	1349611.56	Картометрический метод	5.0	-
9452	489232.99	1349593.92	Картометрический метод	5.0	-
9453	489244.37	1349582.54	Картометрический метод	5.0	-
9454	489244.37	1349582.54	Картометрический метод	5.0	-
9455	489258.05	1349566.41	Картометрический метод	5.0	-
9456	489258.05	1349566.41	Картометрический метод	5.0	-
9457	489265.10	1349559.50	Картометрический метод	5.0	-
9458	489265.10	1349559.50	Картометрический метод	5.0	-

2. Сведения о характерных точках границ объекта					
Обозначение характерных точек границ	Координаты, м		Метод определения координат характерной точки	Средняя квадратическая погрешность положения характерной точки (Mt), м	Описание обозначения точки на местности (при наличии)
	X	Y			
1	2	3	4	5	6
9459	489265.64	1349559.53	Картометрический метод	5.0	-
9460	489265.65	1349559.53	Картометрический метод	5.0	-
9461	489282.75	1349560.36	Картометрический метод	5.0	-
9462	489282.88	1349560.21	Картометрический метод	5.0	-
9463	489285.98	1349556.76	Картометрический метод	5.0	-
9464	489312.90	1349502.29	Картометрический метод	5.0	-
9465	489369.15	1349547.46	Картометрический метод	5.0	-
9466	489369.27	1349547.56	Картометрический метод	5.0	-
9467	489358.55	1349568.78	Картометрический метод	5.0	-
9468	489361.51	1349575.05	Картометрический метод	5.0	-
9469	489357.49	1349583.15	Картометрический метод	5.0	-
9470	489345.61	1349597.15	Картометрический метод	5.0	-
9471	489345.57	1349597.19	Картометрический метод	5.0	-
9472	489335.32	1349605.35	Картометрический метод	5.0	-
9473	489335.32	1349605.35	Картометрический метод	5.0	-
9474	489328.42	1349619.00	Картометрический метод	5.0	-
9475	489323.38	1349626.65	Картометрический метод	5.0	-
9476	489321.32	1349628.01	Картометрический метод	5.0	-
9477	489318.21	1349630.06	Картометрический метод	5.0	-
9478	489314.68	1349632.38	Картометрический метод	5.0	-
9479	489291.19	1349650.64	Картометрический метод	5.0	-
9480	489291.02	1349650.77	Картометрический метод	5.0	-
9481	489286.98	1349652.73	Картометрический метод	5.0	-
9482	489280.69	1349655.78	Картометрический метод	5.0	-
9483	489278.87	1349655.42	Картометрический метод	5.0	-
9484	489277.05	1349655.06	Картометрический метод	5.0	-

2. Сведения о характерных точках границ объекта					
Обозначение характерных точек границ	Координаты, м		Метод определения координат характерной точки	Средняя квадратическая погрешность положения характерной точки (Mt), м	Описание обозначения точки на местности (при наличии)
	X	Y			
1	2	3	4	5	6
9485	489268.74	1349660.01	Картометрический метод	5.0	-
9486	489268.21	1349671.11	Картометрический метод	5.0	-
9487	489270.35	1349673.12	Картометрический метод	5.0	-
9488	489276.84	1349679.24	Картометрический метод	5.0	-
9489	489288.85	1349693.99	Картометрический метод	5.0	-
9490	489290.05	1349694.18	Картометрический метод	5.0	-
9491	489297.75	1349695.43	Картометрический метод	5.0	-
9492	489305.87	1349686.76	Картометрический метод	5.0	-
9493	489330.34	1349704.37	Картометрический метод	5.0	-
9494	489321.44	1349714.67	Картометрический метод	5.0	-
9495	489321.43	1349714.68	Картометрический метод	5.0	-
9496	489327.09	1349714.05	Картометрический метод	5.0	-
9497	489327.09	1349714.05	Картометрический метод	5.0	-
9498	489328.23	1349713.70	Картометрический метод	5.0	-
9499	489333.01	1349712.27	Картометрический метод	5.0	-
9500	489340.00	1349709.09	Картометрический метод	5.0	-
9501	489341.77	1349708.29	Картометрический метод	5.0	-
9502	489341.77	1349708.29	Картометрический метод	5.0	-
9503	489346.09	1349706.75	Картометрический метод	5.0	-
9504	489350.76	1349705.40	Картометрический метод	5.0	-
9505	489353.11	1349704.72	Картометрический метод	5.0	-
9506	489355.77	1349705.51	Картометрический метод	5.0	-
9507	489362.62	1349707.55	Картометрический метод	5.0	-
9508	489369.64	1349709.64	Картометрический метод	5.0	-
9509	489378.17	1349721.22	Картометрический метод	5.0	-
9510	489377.71	1349722.62	Картометрический метод	5.0	-

2. Сведения о характерных точках границ объекта					
Обозначение характерных точек границ	Координаты, м		Метод определения координат характерной точки	Средняя квадратическая погрешность положения характерной точки (Mt), м	Описание обозначения точки на местности (при наличии)
	X	Y			
1	2	3	4	5	6
9511	489375.87	1349728.23	Картометрический метод	5.0	-
9512	489369.10	1349748.83	Картометрический метод	5.0	-
9513	489368.63	1349750.27	Картометрический метод	5.0	-
9514	489365.88	1349751.84	Картометрический метод	5.0	-
9515	489338.67	1349767.43	Картометрический метод	5.0	-
9516	489326.81	1349774.22	Картометрический метод	5.0	-
9517	489326.80	1349774.23	Картометрический метод	5.0	-
9518	489325.64	1349774.89	Картометрический метод	5.0	-
9519	489322.47	1349776.02	Картометрический метод	5.0	-
9520	489320.46	1349776.73	Картометрический метод	5.0	-
9521	489319.88	1349776.93	Картометрический метод	5.0	-
9522	489319.86	1349776.94	Картометрический метод	5.0	-
9523	489319.46	1349777.08	Картометрический метод	5.0	-
9524	489319.24	1349777.16	Картометрический метод	5.0	-
9525	489319.11	1349777.20	Картометрический метод	5.0	-
9526	489311.34	1349779.96	Картометрический метод	5.0	-
9527	489282.11	1349790.31	Картометрический метод	5.0	-
9528	489223.35	1349752.69	Картометрический метод	5.0	-
9529	489237.91	1349799.76	Картометрический метод	5.0	-
9530	489252.11	1349845.67	Картометрический метод	5.0	-
9531	489253.98	1349851.71	Картометрический метод	5.0	-
9532	489255.67	1349857.16	Картометрический метод	5.0	-
9533	489257.95	1349864.54	Картометрический метод	5.0	-
9534	489270.76	1349887.80	Картометрический метод	5.0	-
9535	489288.72	1349920.39	Картометрический метод	5.0	-
9536	489298.97	1349946.72	Картометрический метод	5.0	-

2. Сведения о характерных точках границ объекта					
Обозначение характерных точек границ	Координаты, м		Метод определения координат характерной точки	Средняя квадратическая погрешность положения характерной точки (Mt), м	Описание обозначения точки на местности (при наличии)
	X	Y			
1	2	3	4	5	6
9537	489301.64	1349961.63	Картометрический метод	5.0	-
9538	489304.46	1349977.39	Картометрический метод	5.0	-
9539	489310.90	1349995.56	Картометрический метод	5.0	-
9540	489322.27	1350027.62	Картометрический метод	5.0	-
9541	489333.96	1350060.60	Картометрический метод	5.0	-
9542	489333.97	1350060.60	Картометрический метод	5.0	-
9543	489333.97	1350060.61	Картометрический метод	5.0	-
9544	489334.30	1350061.56	Картометрический метод	5.0	-
9545	489347.56	1350098.95	Картометрический метод	5.0	-
9546	489348.40	1350101.31	Картометрический метод	5.0	-
9547	489378.45	1350087.78	Картометрический метод	5.0	-
9548	489412.49	1350072.46	Картометрический метод	5.0	-
9549	489418.43	1350083.62	Картометрический метод	5.0	-
9550	489433.00	1350110.99	Картометрический метод	5.0	-
9551	489436.66	1350117.86	Картометрический метод	5.0	-
9552	489436.21	1350129.99	Картометрический метод	5.0	-
9553	489436.13	1350132.08	Картометрический метод	5.0	-
9554	489429.90	1350137.59	Картометрический метод	5.0	-
9555	489396.95	1350153.95	Картометрический метод	5.0	-
9556	489387.10	1350158.84	Картометрический метод	5.0	-
9557	489379.09	1350162.81	Картометрический метод	5.0	-
9558	489393.96	1350186.09	Картометрический метод	5.0	-
9559	489397.26	1350191.26	Картометрический метод	5.0	-
9560	489408.62	1350190.97	Картометрический метод	5.0	-
9561	489414.69	1350193.46	Картометрический метод	5.0	-
9562	489422.34	1350205.91	Картометрический метод	5.0	-

2. Сведения о характерных точках границ объекта					
Обозначение характерных точек границ	Координаты, м		Метод определения координат характерной точки	Средняя квадратическая погрешность положения характерной точки (Mt), м	Описание обозначения точки на местности (при наличии)
	X	Y			
1	2	3	4	5	6
9563	489427.86	1350214.90	Картометрический метод	5.0	-
9564	489437.20	1350230.10	Картометрический метод	5.0	-
9565	489462.61	1350271.48	Картометрический метод	5.0	-
9369	489471.04	1350285.21	Картометрический метод	5.0	-
9566	489568.62	1349176.31	Картометрический метод	5.0	-
9567	489549.11	1349197.76	Картометрический метод	5.0	-
9568	489549.11	1349197.76	Картометрический метод	5.0	-
9569	489541.77	1349205.83	Картометрический метод	5.0	-
9570	489520.59	1349233.74	Картометрический метод	5.0	-
9571	489503.87	1349274.07	Картометрический метод	5.0	-
9572	489498.90	1349275.65	Картометрический метод	5.0	-
9573	489486.38	1349279.50	Картометрический метод	5.0	-
9574	489469.56	1349282.39	Картометрический метод	5.0	-
9575	489462.69	1349283.57	Картометрический метод	5.0	-
9576	489447.83	1349284.63	Картометрический метод	5.0	-
9577	489444.82	1349284.85	Картометрический метод	5.0	-
9578	489432.55	1349285.52	Картометрический метод	5.0	-
9579	489419.88	1349286.22	Картометрический метод	5.0	-
9580	489404.73	1349287.39	Картометрический метод	5.0	-
9581	489402.20	1349287.58	Картометрический метод	5.0	-
9582	489377.84	1349289.51	Картометрический метод	5.0	-
9583	489371.88	1349289.13	Картометрический метод	5.0	-
9584	489361.86	1349287.68	Картометрический метод	5.0	-
9585	489359.83	1349287.09	Картометрический метод	5.0	-
9586	489359.80	1349287.08	Картометрический метод	5.0	-
9587	489346.34	1349290.73	Картометрический метод	5.0	-

2. Сведения о характерных точках границ объекта					
Обозначение характерных точек границ	Координаты, м		Метод определения координат характерной точки	Средняя квадратическая погрешность положения характерной точки (Mt), м	Описание обозначения точки на местности (при наличии)
	X	Y			
1	2	3	4	5	6
9588	489341.97	1349291.92	Картометрический метод	5.0	-
9589	489341.96	1349291.92	Картометрический метод	5.0	-
9590	489348.26	1349294.91	Картометрический метод	5.0	-
9591	489352.48	1349296.92	Картометрический метод	5.0	-
9592	489343.08	1349316.96	Картометрический метод	5.0	-
9593	489343.08	1349316.96	Картометрический метод	5.0	-
9594	489337.37	1349335.26	Картометрический метод	5.0	-
9595	489314.59	1349386.18	Картометрический метод	5.0	-
9596	489308.52	1349403.20	Картометрический метод	5.0	-
9597	489279.13	1349402.16	Картометрический метод	5.0	-
9598	489279.13	1349402.16	Картометрический метод	5.0	-
9599	489278.70	1349402.30	Картометрический метод	5.0	-
9600	489232.35	1349417.06	Картометрический метод	5.0	-
9601	489211.10	1349424.70	Картометрический метод	5.0	-
9602	489210.99	1349424.74	Картометрический метод	5.0	-
9603	489194.44	1349430.70	Картометрический метод	5.0	-
9604	489194.43	1349430.70	Картометрический метод	5.0	-
9605	489194.43	1349430.70	Картометрический метод	5.0	-
9606	489194.43	1349414.82	Картометрический метод	5.0	-
9607	489194.35	1349414.21	Картометрический метод	5.0	-
9608	489191.61	1349392.33	Картометрический метод	5.0	-
9609	489190.68	1349384.88	Картометрический метод	5.0	-
9610	489181.48	1349382.86	Картометрический метод	5.0	-
9611	489175.96	1349382.06	Картометрический метод	5.0	-
9612	489153.44	1349378.82	Картометрический метод	5.0	-
9613	489140.15	1349377.07	Картометрический метод	5.0	-

2. Сведения о характерных точках границ объекта					
Обозначение характерных точек границ	Координаты, м		Метод определения координат характерной точки	Средняя квадратическая погрешность положения характерной точки (Mt), м	Описание обозначения точки на местности (при наличии)
	X	Y			
1	2	3	4	5	6
9614	489146.20	1349411.00	Картометрический метод	5.0	-
9615	489127.45	1349408.83	Картометрический метод	5.0	-
9616	489133.97	1349434.46	Картометрический метод	5.0	-
9617	489134.00	1349434.59	Картометрический метод	5.0	-
9618	489124.35	1349437.23	Картометрический метод	5.0	-
9619	489110.81	1349442.82	Картометрический метод	5.0	-
9620	489080.27	1349455.43	Картометрический метод	5.0	-
9621	489064.21	1349452.32	Картометрический метод	5.0	-
9622	489046.53	1349439.57	Картометрический метод	5.0	-
9623	489035.78	1349398.88	Картометрический метод	5.0	-
9624	489035.78	1349398.86	Картометрический метод	5.0	-
9625	489030.21	1349368.46	Картометрический метод	5.0	-
9626	489032.56	1349347.49	Картометрический метод	5.0	-
9627	489045.56	1349338.89	Картометрический метод	5.0	-
9628	489066.69	1349323.68	Картометрический метод	5.0	-
9629	489090.63	1349312.33	Картометрический метод	5.0	-
9630	489089.95	1349311.82	Картометрический метод	5.0	-
9631	489089.95	1349311.82	Картометрический метод	5.0	-
9632	489089.97	1349311.82	Картометрический метод	5.0	-
9633	489095.73	1349311.44	Картометрический метод	5.0	-
9634	489107.76	1349295.45	Картометрический метод	5.0	-
9635	489107.14	1349290.65	Картометрический метод	5.0	-
9636	489121.15	1349288.76	Картометрический метод	5.0	-
9637	489120.37	1349282.94	Картометрический метод	5.0	-
9638	489111.67	1349284.00	Картометрический метод	5.0	-
9639	489109.55	1349277.64	Картометрический метод	5.0	-

2. Сведения о характерных точках границ объекта					
Обозначение характерных точек границ	Координаты, м		Метод определения координат характерной точки	Средняя квадратическая погрешность положения характерной точки (Mt), м	Описание обозначения точки на местности (при наличии)
	X	Y			
1	2	3	4	5	6
9640	489099.23	1349271.29	Картометрический метод	5.0	-
9641	489077.96	1349272.93	Картометрический метод	5.0	-
9642	489039.64	1349261.36	Картометрический метод	5.0	-
9643	489029.06	1349248.13	Картометрический метод	5.0	-
9644	489037.00	1349234.90	Картометрический метод	5.0	-
9645	489065.66	1349233.24	Картометрический метод	5.0	-
9646	489083.36	1349230.81	Картометрический метод	5.0	-
9647	489094.22	1349231.79	Картометрический метод	5.0	-
9648	489123.58	1349234.42	Картометрический метод	5.0	-
9649	489136.17	1349252.36	Картометрический метод	5.0	-
9650	489139.55	1349252.57	Картометрический метод	5.0	-
9651	489165.17	1349254.17	Картометрический метод	5.0	-
9652	489167.20	1349221.75	Картометрический метод	5.0	-
9653	489167.21	1349221.49	Картометрический метод	5.0	-
9654	489167.36	1349219.16	Картометрический метод	5.0	-
9655	489167.58	1349215.65	Картометрический метод	5.0	-
9656	489167.58	1349215.65	Картометрический метод	5.0	-
9657	489167.58	1349215.64	Картометрический метод	5.0	-
9658	489167.61	1349215.36	Картометрический метод	5.0	-
9659	489168.80	1349202.51	Картометрический метод	5.0	-
9660	489117.87	1349197.23	Картометрический метод	5.0	-
9661	489087.46	1349193.84	Картометрический метод	5.0	-
9662	489091.29	1349154.03	Картометрический метод	5.0	-
9663	489121.16	1349156.91	Картометрический метод	5.0	-
9664	489151.90	1349159.87	Картометрический метод	5.0	-
9665	489181.76	1349162.75	Картометрический метод	5.0	-

2. Сведения о характерных точках границ объекта					
Обозначение характерных точек границ	Координаты, м		Метод определения координат характерной точки	Средняя квадратическая погрешность положения характерной точки (Mt), м	Описание обозначения точки на местности (при наличии)
	X	Y			
1	2	3	4	5	6
9666	489178.51	1349197.04	Картометрический метод	5.0	-
9667	489211.94	1349200.57	Картометрический метод	5.0	-
9668	489248.98	1349209.83	Картометрический метод	5.0	-
9669	489282.94	1349212.82	Картометрический метод	5.0	-
9670	489282.94	1349212.82	Картометрический метод	5.0	-
9671	489288.77	1349212.08	Картометрический метод	5.0	-
9672	489296.00	1349211.50	Картометрический метод	5.0	-
9673	489321.74	1349211.15	Картометрический метод	5.0	-
9674	489369.37	1349223.06	Картометрический метод	5.0	-
9675	489369.37	1349223.06	Картометрический метод	5.0	-
9676	489418.60	1349226.30	Картометрический метод	5.0	-
9677	489459.86	1349225.60	Картометрический метод	5.0	-
9678	489475.20	1349221.74	Картометрический метод	5.0	-
9679	489475.20	1349221.74	Картометрический метод	5.0	-
9680	489477.85	1349203.22	Картометрический метод	5.0	-
9681	489522.83	1349168.82	Картометрический метод	5.0	-
9682	489547.87	1349117.07	Картометрический метод	5.0	-
9683	489562.51	1349086.80	Картометрический метод	5.0	-
9684	489581.83	1349088.10	Картометрический метод	5.0	-
9685	489581.83	1349088.10	Картометрический метод	5.0	-
9686	489608.55	1349101.38	Картометрический метод	5.0	-
9687	489589.94	1349138.81	Картометрический метод	5.0	-
9688	489583.47	1349150.20	Картометрический метод	5.0	-
9566	489568.62	1349176.31	Картометрический метод	5.0	-
9689	489187.76	1349241.23	Картометрический метод	5.0	-
9690	489185.57	1349275.85	Картометрический метод	5.0	-

2. Сведения о характерных точках границ объекта					
Обозначение характерных точек границ	Координаты, м		Метод определения координат характерной точки	Средняя квадратическая погрешность положения характерной точки (Mt), м	Описание обозначения точки на местности (при наличии)
	X	Y			
1	2	3	4	5	6
9691	489204.70	1349282.86	Картометрический метод	5.0	-
9692	489224.95	1349251.02	Картометрический метод	5.0	-
9693	489228.62	1349245.26	Картометрический метод	5.0	-
9694	489188.82	1349224.46	Картометрический метод	5.0	-
9695	489188.82	1349224.46	Картометрический метод	5.0	-
9689	489187.76	1349241.23	Картометрический метод	5.0	-
9696	489512.27	1352734.28	Картометрический метод	5.0	-
9697	489500.35	1352732.58	Картометрический метод	5.0	-
9698	489494.39	1352729.18	Картометрический метод	5.0	-
9699	489493.55	1352724.96	Картометрический метод	5.0	-
9700	489494.39	1352717.37	Картометрический метод	5.0	-
9701	489500.69	1352692.10	Картометрический метод	5.0	-
9702	489503.61	1352680.26	Картометрический метод	5.0	-
9703	489505.99	1352676.67	Картометрический метод	5.0	-
9704	489505.99	1352676.56	Картометрический метод	5.0	-
9705	489567.06	1352673.48	Картометрический метод	5.0	-
9706	489567.07	1352673.59	Картометрический метод	5.0	-
9707	489618.66	1352689.28	Картометрический метод	5.0	-
9708	489618.66	1352706.20	Картометрический метод	5.0	-
9709	489615.26	1352716.41	Картометрический метод	5.0	-
9710	489612.71	1352724.07	Картометрический метод	5.0	-
9711	489607.60	1352725.77	Картометрический метод	5.0	-
9696	489512.27	1352734.28	Картометрический метод	5.0	-
9712	489790.86	1352467.07	Картометрический метод	5.0	-
9713	489757.68	1352479.69	Картометрический метод	5.0	-
9714	489744.50	1352487.28	Картометрический метод	5.0	-

2. Сведения о характерных точках границ объекта					
Обозначение характерных точек границ	Координаты, м		Метод определения координат характерной точки	Средняя квадратическая погрешность положения характерной точки (Mt), м	Описание обозначения точки на местности (при наличии)
	X	Y			
1	2	3	4	5	6
9715	489736.60	1352498.49	Картометрический метод	5.0	-
9716	489733.44	1352515.36	Картометрический метод	5.0	-
9717	489730.28	1352534.28	Картометрический метод	5.0	-
9718	489720.01	1352558.22	Картометрический метод	5.0	-
9719	489702.09	1352586.51	Картометрический метод	5.0	-
9720	489659.43	1352633.03	Картометрический метод	5.0	-
9721	489647.57	1352647.11	Картометрический метод	5.0	-
9722	489642.98	1352667.40	Картометрический метод	5.0	-
9723	489636.54	1352666.71	Картометрический метод	5.0	-
9724	489636.13	1352668.05	Картометрический метод	5.0	-
9725	489631.12	1352666.51	Картометрический метод	5.0	-
9726	489617.80	1352666.51	Картометрический метод	5.0	-
9727	489588.57	1352658.24	Картометрический метод	5.0	-
9728	489588.66	1352657.83	Картометрический метод	5.0	-
9729	489589.00	1352657.90	Картометрический метод	5.0	-
9730	489591.33	1352646.25	Картометрический метод	5.0	-
9731	489593.13	1352637.25	Картометрический метод	5.0	-
9732	489595.32	1352628.93	Картометрический метод	5.0	-
9733	489596.31	1352625.19	Картометрический метод	5.0	-
9734	489605.04	1352591.99	Картометрический метод	5.0	-
9735	489605.16	1352591.55	Картометрический метод	5.0	-
9736	489605.90	1352588.74	Картометрический метод	5.0	-
9737	489611.66	1352571.45	Картометрический метод	5.0	-
9738	489615.26	1352560.65	Картометрический метод	5.0	-
9739	489623.77	1352532.56	Картометрический метод	5.0	-
9740	489622.92	1352524.90	Картометрический метод	5.0	-

2. Сведения о характерных точках границ объекта					
Обозначение характерных точек границ	Координаты, м		Метод определения координат характерной точки	Средняя квадратическая погрешность положения характерной точки (Mt), м	Описание обозначения точки на местности (при наличии)
	X	Y			
1	2	3	4	5	6
9741	489622.82	1352521.87	Картометрический метод	5.0	-
9742	489622.07	1352498.51	Картометрический метод	5.0	-
9743	489624.28	1352490.75	Картометрический метод	5.0	-
9744	489625.47	1352486.60	Картометрический метод	5.0	-
9745	489627.45	1352481.89	Картометрический метод	5.0	-
9746	489632.28	1352470.42	Картометрический метод	5.0	-
9747	489651.86	1352454.25	Картометрический метод	5.0	-
9748	489673.99	1352446.59	Картометрический метод	5.0	-
9749	489697.04	1352439.46	Картометрический метод	5.0	-
9750	489697.76	1352439.24	Картометрический метод	5.0	-
9751	489709.74	1352435.53	Картометрический метод	5.0	-
9752	489717.40	1352432.12	Картометрический метод	5.0	-
9753	489733.57	1352421.91	Картометрический метод	5.0	-
9754	489741.84	1352415.30	Картометрический метод	5.0	-
9755	489771.87	1352391.27	Картометрический метод	5.0	-
9756	489778.87	1352389.02	Картометрический метод	5.0	-
9757	489788.05	1352386.16	Картометрический метод	5.0	-
9758	489797.65	1352381.49	Картометрический метод	5.0	-
9759	489797.34	1352383.11	Картометрический метод	5.0	-
9760	489792.30	1352388.15	Картометрический метод	5.0	-
9761	489789.78	1352396.89	Картометрический метод	5.0	-
9762	489793.20	1352411.85	Картометрический метод	5.0	-
9763	489804.90	1352428.29	Картометрический метод	5.0	-
9764	489810.08	1352446.07	Картометрический метод	5.0	-
9765	489807.72	1352457.96	Картометрический метод	5.0	-
9712	489790.86	1352467.07	Картометрический метод	5.0	-

2. Сведения о характерных точках границ объекта					
Обозначение характерных точек границ	Координаты, м		Метод определения координат характерной точки	Средняя квадратическая погрешность положения характерной точки (Mt), м	Описание обозначения точки на местности (при наличии)
	X	Y			
1	2	3	4	5	6
9766	489963.05	1352670.45	Картометрический метод	5.0	-
9767	489961.68	1352674.94	Картометрический метод	5.0	-
9768	489964.24	1352678.96	Картометрический метод	5.0	-
9769	489961.68	1352690.88	Картометрический метод	5.0	-
9770	489957.12	1352699.50	Картометрический метод	5.0	-
9771	489954.02	1352705.35	Картометрический метод	5.0	-
9772	489951.77	1352707.42	Картометрический метод	5.0	-
9773	489942.96	1352715.56	Картометрический метод	5.0	-
9774	489934.45	1352722.37	Картометрический метод	5.0	-
9775	489918.27	1352724.07	Картометрический метод	5.0	-
9776	489905.51	1352718.11	Картометрический метод	5.0	-
9777	489897.85	1352718.96	Картометрический метод	5.0	-
9778	489882.53	1352726.62	Картометрический метод	5.0	-
9779	489870.61	1352728.33	Картометрический метод	5.0	-
9780	489857.84	1352728.33	Картометрический метод	5.0	-
9781	489844.22	1352729.18	Картометрический метод	5.0	-
9782	489837.41	1352723.22	Картометрический метод	5.0	-
9783	489829.75	1352714.71	Картометрический метод	5.0	-
9784	489829.75	1352702.79	Картометрический метод	5.0	-
9785	489842.52	1352682.36	Картометрический метод	5.0	-
9786	489853.59	1352670.45	Картометрический метод	5.0	-
9787	489853.59	1352664.49	Картометрический метод	5.0	-
9788	489895.27	1352654.55	Картометрический метод	5.0	-
9789	489895.30	1352646.51	Картометрический метод	5.0	-
9790	489895.30	1352646.51	Картометрический метод	5.0	-
9791	489895.45	1352606.55	Картометрический метод	5.0	-

2. Сведения о характерных точках границ объекта					
Обозначение характерных точек границ	Координаты, м		Метод определения координат характерной точки	Средняя квадратическая погрешность положения характерной точки (Mt), м	Описание обозначения точки на местности (при наличии)
	X	Y			
1	2	3	4	5	6
9792	489920.46	1352606.65	Картометрический метод	5.0	-
9793	489925.08	1352612.57	Картометрический метод	5.0	-
9794	489935.30	1352606.61	Картометрический метод	5.0	-
9795	489951.47	1352600.65	Картометрический метод	5.0	-
9796	489969.34	1352600.65	Картометрический метод	5.0	-
9797	489982.96	1352601.50	Картометрический метод	5.0	-
9798	489989.77	1352608.31	Картометрический метод	5.0	-
9799	489992.33	1352626.19	Картометрический метод	5.0	-
9800	489979.27	1352652.31	Картометрический метод	5.0	-
9766	489963.05	1352670.45	Картометрический метод	5.0	-
9801	489906.26	1349164.86	Картометрический метод	5.0	-
9802	489898.31	1349146.42	Картометрический метод	5.0	-
9803	489906.31	1349116.69	Картометрический метод	5.0	-
9804	489906.31	1349116.69	Картометрический метод	5.0	-
9805	489928.47	1349111.48	Картометрический метод	5.0	-
9806	489981.44	1349127.68	Картометрический метод	5.0	-
9807	489993.07	1349145.85	Картометрический метод	5.0	-
9808	489993.07	1349145.85	Картометрический метод	5.0	-
9809	489983.25	1349167.88	Картометрический метод	5.0	-
9810	489975.48	1349185.30	Картометрический метод	5.0	-
9811	489961.30	1349188.13	Картометрический метод	5.0	-
9801	489906.26	1349164.86	Картометрический метод	5.0	-
9812	490049.21	1349289.38	Картометрический метод	5.0	-
9813	489991.22	1349288.42	Картометрический метод	5.0	-
9814	490003.06	1349207.13	Картометрический метод	5.0	-
9815	490025.55	1349203.42	Картометрический метод	5.0	-

2. Сведения о характерных точках границ объекта					
Обозначение характерных точек границ	Координаты, м		Метод определения координат характерной точки	Средняя квадратическая погрешность положения характерной точки (Mt), м	Описание обозначения точки на местности (при наличии)
	X	Y			
1	2	3	4	5	6
9816	490052.98	1349200.58	Картометрический метод	5.0	-
9817	490069.80	1349199.65	Картометрический метод	5.0	-
9818	490069.01	1349256.13	Картометрический метод	5.0	-
9812	490049.21	1349289.38	Картометрический метод	5.0	-
9819	489995.28	1352335.57	Картометрический метод	5.0	-
9820	489995.09	1352335.73	Картометрический метод	5.0	-
9821	489995.22	1352345.38	Картометрический метод	5.0	-
9822	489997.20	1352361.18	Картометрический метод	5.0	-
9823	489999.13	1352374.41	Картометрический метод	5.0	-
9824	489998.22	1352390.97	Картометрический метод	5.0	-
9825	489992.52	1352398.60	Картометрический метод	5.0	-
9826	489988.26	1352400.61	Картометрический метод	5.0	-
9827	489983.72	1352404.34	Картометрический метод	5.0	-
9828	489983.02	1352404.92	Картометрический метод	5.0	-
9829	489981.62	1352405.37	Картометрический метод	5.0	-
9830	489970.97	1352408.75	Картометрический метод	5.0	-
9831	489970.39	1352408.93	Картометрический метод	5.0	-
9832	489969.96	1352408.84	Картометрический метод	5.0	-
9833	489962.97	1352407.39	Картометрический метод	5.0	-
9834	489961.46	1352407.08	Картометрический метод	5.0	-
9835	489959.21	1352406.62	Картометрический метод	5.0	-
9836	489956.58	1352404.99	Картометрический метод	5.0	-
9837	489953.30	1352398.07	Картометрический метод	5.0	-
9838	489950.63	1352383.41	Картометрический метод	5.0	-
9839	489947.57	1352375.38	Картометрический метод	5.0	-
9840	489938.97	1352359.63	Картометрический метод	5.0	-

2. Сведения о характерных точках границ объекта					
Обозначение характерных точек границ	Координаты, м		Метод определения координат характерной точки	Средняя квадратическая погрешность положения характерной точки (Mt), м	Описание обозначения точки на местности (при наличии)
	X	Y			
1	2	3	4	5	6
9841	489938.14	1352352.60	Картометрический метод	5.0	-
9842	489940.58	1352339.84	Картометрический метод	5.0	-
9843	489944.89	1352335.59	Картометрический метод	5.0	-
9844	489945.04	1352335.44	Картометрический метод	5.0	-
9845	489946.18	1352335.03	Картометрический метод	5.0	-
9846	489957.14	1352331.10	Картометрический метод	5.0	-
9847	489954.90	1352317.09	Картометрический метод	5.0	-
9848	489953.91	1352298.61	Картометрический метод	5.0	-
9849	489956.00	1352290.04	Картометрический метод	5.0	-
9850	489963.98	1352281.82	Картометрический метод	5.0	-
9851	489968.81	1352279.83	Картометрический метод	5.0	-
9852	489975.79	1352276.95	Картометрический метод	5.0	-
9853	489982.33	1352271.30	Картометрический метод	5.0	-
9854	489991.20	1352258.33	Картометрический метод	5.0	-
9855	489998.65	1352248.80	Картометрический метод	5.0	-
9856	489998.85	1352248.54	Картометрический метод	5.0	-
9857	489999.19	1352248.53	Картометрический метод	5.0	-
9858	490004.04	1352248.40	Картометрический метод	5.0	-
9859	490010.10	1352249.90	Картометрический метод	5.0	-
9860	490014.10	1352252.74	Картометрический метод	5.0	-
9861	490015.84	1352253.98	Картометрический метод	5.0	-
9862	490016.53	1352253.43	Картометрический метод	5.0	-
9863	490055.98	1352221.54	Картометрический метод	5.0	-
9864	490058.94	1352224.72	Картометрический метод	5.0	-
9865	490058.94	1352240.95	Картометрический метод	5.0	-
9866	490058.94	1352250.03	Картометрический метод	5.0	-

2. Сведения о характерных точках границ объекта					
Обозначение характерных точек границ	Координаты, м		Метод определения координат характерной точки	Средняя квадратическая погрешность положения характерной точки (Mt), м	Описание обозначения точки на местности (при наличии)
	X	Y			
1	2	3	4	5	6
9867	490081.84	1352270.10	Картометрический метод	5.0	-
9868	490087.37	1352272.05	Картометрический метод	5.0	-
9869	490089.98	1352272.97	Картометрический метод	5.0	-
9870	490087.47	1352275.81	Картометрический метод	5.0	-
9871	490061.77	1352304.93	Картометрический метод	5.0	-
9872	490058.21	1352315.03	Картометрический метод	5.0	-
9873	490041.75	1352324.41	Картометрический метод	5.0	-
9874	490027.46	1352327.40	Картометрический метод	5.0	-
9875	490025.76	1352327.61	Картометрический метод	5.0	-
9876	490001.03	1352330.71	Картометрический метод	5.0	-
9819	489995.28	1352335.57	Картометрический метод	5.0	-
9877	490095.10	1352760.70	Картометрический метод	5.0	-
9878	490055.10	1352759.60	Картометрический метод	5.0	-
9879	490056.00	1352729.60	Картометрический метод	5.0	-
9880	490054.88	1352673.54	Картометрический метод	5.0	-
9881	490069.62	1352673.02	Картометрический метод	5.0	-
9882	490070.84	1352684.21	Картометрический метод	5.0	-
9883	490073.22	1352706.46	Картометрический метод	5.0	-
9884	490072.82	1352724.49	Картометрический метод	5.0	-
9885	490073.15	1352730.07	Картометрический метод	5.0	-
9886	490095.90	1352730.70	Картометрический метод	5.0	-
9877	490095.10	1352760.70	Картометрический метод	5.0	-
9887	490099.44	1349367.11	Картометрический метод	5.0	-
9888	490081.68	1349362.90	Картометрический метод	5.0	-
9889	490084.83	1349350.53	Картометрический метод	5.0	-
9890	490087.79	1349338.91	Картометрический метод	5.0	-

2. Сведения о характерных точках границ объекта					
Обозначение характерных точек границ	Координаты, м		Метод определения координат характерной точки	Средняя квадратическая погрешность положения характерной точки (Mt), м	Описание обозначения точки на местности (при наличии)
	X	Y			
1	2	3	4	5	6
9891	490107.64	1349345.66	Картометрический метод	5.0	-
9892	490102.21	1349367.77	Картометрический метод	5.0	-
9887	490099.44	1349367.11	Картометрический метод	5.0	-
9893	490147.01	1349348.23	Картометрический метод	5.0	-
9894	490089.53	1349331.56	Картометрический метод	5.0	-
9895	490103.73	1349270.05	Картометрический метод	5.0	-
9896	490157.45	1349281.03	Картометрический метод	5.0	-
9897	490147.99	1349341.93	Картометрический метод	5.0	-
9898	490147.97	1349342.04	Картометрический метод	5.0	-
9893	490147.01	1349348.23	Картометрический метод	5.0	-
9899	490410.72	1352458.23	Картометрический метод	5.0	-
9900	490366.64	1352482.78	Картометрический метод	5.0	-
9901	490339.67	1352501.47	Картометрический метод	5.0	-
9902	490304.89	1352508.81	Картометрический метод	5.0	-
9903	490303.23	1352507.25	Картометрический метод	5.0	-
9904	490317.34	1352500.95	Картометрический метод	5.0	-
9905	490296.19	1352497.24	Картометрический метод	5.0	-
9906	490290.75	1352495.52	Картометрический метод	5.0	-
9907	490278.40	1352491.63	Картометрический метод	5.0	-
9908	490262.77	1352507.02	Картометрический метод	5.0	-
9909	490258.33	1352511.39	Картометрический метод	5.0	-
9910	490233.39	1352535.94	Картометрический метод	5.0	-
9911	490187.81	1352559.28	Картометрический метод	5.0	-
9912	490158.66	1352510.98	Картометрический метод	5.0	-
9913	490190.31	1352496.62	Картометрический метод	5.0	-
9914	490219.00	1352479.43	Картометрический метод	5.0	-

2. Сведения о характерных точках границ объекта					
Обозначение характерных точек границ	Координаты, м		Метод определения координат характерной точки	Средняя квадратическая погрешность положения характерной точки (Mt), м	Описание обозначения точки на местности (при наличии)
	X	Y			
1	2	3	4	5	6
9915	490223.76	1352476.07	Картометрический метод	5.0	-
9916	490225.66	1352474.73	Картометрический метод	5.0	-
9917	490242.98	1352462.51	Картометрический метод	5.0	-
9918	490238.31	1352458.08	Картометрический метод	5.0	-
9919	490222.99	1352437.65	Картометрический метод	5.0	-
9920	490217.88	1352426.59	Картометрический метод	5.0	-
9921	490217.03	1352412.12	Картометрический метод	5.0	-
9922	490226.40	1352394.24	Картометрический метод	5.0	-
9923	490254.48	1352371.26	Картометрический метод	5.0	-
9924	490268.95	1352359.35	Картометрический метод	5.0	-
9925	490279.17	1352350.84	Картометрический метод	5.0	-
9926	490280.87	1352346.58	Картометрический метод	5.0	-
9927	490280.87	1352340.62	Картометрический метод	5.0	-
9928	490268.95	1352326.15	Картометрический метод	5.0	-
9929	490224.69	1352275.08	Картометрический метод	5.0	-
9930	490217.88	1352260.61	Картометрический метод	5.0	-
9931	490225.54	1352246.14	Картометрический метод	5.0	-
9932	490250.23	1352223.16	Картометрический метод	5.0	-
9933	490257.04	1352213.80	Картометрический метод	5.0	-
9934	490258.74	1352206.99	Картометрический метод	5.0	-
9935	490253.63	1352199.33	Картометрический метод	5.0	-
9936	490241.72	1352201.03	Картометрический метод	5.0	-
9937	490193.20	1352238.48	Картометрический метод	5.0	-
9938	490173.62	1352249.55	Картометрический метод	5.0	-
9939	490160.00	1352251.25	Картометрический метод	5.0	-
9940	490159.95	1352251.23	Картометрический метод	5.0	-

2. Сведения о характерных точках границ объекта					
Обозначение характерных точек границ	Координаты, м		Метод определения координат характерной точки	Средняя квадратическая погрешность положения характерной точки (Mt), м	Описание обозначения точки на местности (при наличии)
	X	Y			
1	2	3	4	5	6
9941	490149.79	1352247.84	Картометрический метод	5.0	-
9942	490146.39	1352236.78	Картометрический метод	5.0	-
9943	490148.15	1352226.56	Картометрический метод	5.0	-
9944	490150.64	1352212.10	Картометрический метод	5.0	-
9945	490159.00	1352196.46	Картометрический метод	5.0	-
9946	490159.48	1352195.58	Картометрический метод	5.0	-
9947	490170.22	1352175.50	Картометрический метод	5.0	-
9948	490183.84	1352162.73	Картометрический метод	5.0	-
9949	490194.05	1352160.18	Картометрический метод	5.0	-
9950	490210.22	1352164.43	Картометрический метод	5.0	-
9951	490219.59	1352170.39	Картометрический метод	5.0	-
9952	490223.75	1352170.91	Картометрический метод	5.0	-
9953	490233.20	1352172.09	Картометрический метод	5.0	-
9954	490241.57	1352171.01	Картометрический метод	5.0	-
9955	490243.23	1352170.80	Картометрический метод	5.0	-
9956	490244.96	1352172.38	Картометрический метод	5.0	-
9957	490264.68	1352190.45	Картометрический метод	5.0	-
9958	490264.72	1352190.49	Картометрический метод	5.0	-
9959	490269.40	1352193.53	Картометрический метод	5.0	-
9960	490273.97	1352196.51	Картометрический метод	5.0	-
9961	490280.43	1352200.71	Картометрический метод	5.0	-
9962	490305.16	1352210.64	Картометрический метод	5.0	-
9963	490316.71	1352214.78	Картометрический метод	5.0	-
9964	490324.71	1352211.87	Картометрический метод	5.0	-
9965	490325.98	1352212.95	Картометрический метод	5.0	-
9966	490342.16	1352202.73	Картометрический метод	5.0	-

2. Сведения о характерных точках границ объекта					
Обозначение характерных точек границ	Координаты, м		Метод определения координат характерной точки	Средняя квадратическая погрешность положения характерной точки (Mt), м	Описание обозначения точки на местности (при наличии)
	X	Y			
1	2	3	4	5	6
9967	490339.33	1352197.91	Картометрический метод	5.0	-
9968	490342.50	1352194.44	Картометрический метод	5.0	-
9969	490315.54	1352147.36	Картометрический метод	5.0	-
9970	490301.85	1352118.60	Картометрический метод	5.0	-
9971	490291.81	1352092.82	Картометрический метод	5.0	-
9972	490298.36	1352090.30	Картометрический метод	5.0	-
9973	490306.79	1352089.15	Картометрический метод	5.0	-
9974	490312.15	1352091.45	Картометрический метод	5.0	-
9975	490321.47	1352096.16	Картометрический метод	5.0	-
9976	490333.90	1352109.57	Картометрический метод	5.0	-
9977	490343.05	1352122.64	Картометрический метод	5.0	-
9978	490351.23	1352133.80	Картометрический метод	5.0	-
9979	490356.97	1352156.95	Картометрический метод	5.0	-
9980	490358.59	1352168.07	Картометрический метод	5.0	-
9981	490358.59	1352168.07	Картометрический метод	5.0	-
9982	490364.25	1352168.24	Картометрический метод	5.0	-
9983	490367.64	1352175.50	Картометрический метод	5.0	-
9984	490391.31	1352175.59	Картометрический метод	5.0	-
9985	490394.14	1352166.70	Картометрический метод	5.0	-
9986	490407.13	1352148.66	Картометрический метод	5.0	-
9987	490437.51	1352186.15	Картометрический метод	5.0	-
9988	490440.16	1352189.42	Картометрический метод	5.0	-
9989	490437.42	1352210.22	Картометрический метод	5.0	-
9990	490437.39	1352210.45	Картометрический метод	5.0	-
9991	490422.57	1352224.61	Картометрический метод	5.0	-
9992	490389.17	1352251.03	Картометрический метод	5.0	-

2. Сведения о характерных точках границ объекта					
Обозначение характерных точек границ	Координаты, м		Метод определения координат характерной точки	Средняя квадратическая погрешность положения характерной точки (Mt), м	Описание обозначения точки на местности (при наличии)
	X	Y			
1	2	3	4	5	6
9993	490396.04	1352259.51	Картометрический метод	5.0	-
9994	490398.28	1352263.13	Картометрический метод	5.0	-
9995	490435.41	1352323.02	Картометрический метод	5.0	-
9996	490442.38	1352366.57	Картометрический метод	5.0	-
9997	490439.56	1352387.00	Картометрический метод	5.0	-
9998	490428.24	1352427.50	Картометрический метод	5.0	-
9899	490410.72	1352458.23	Картометрический метод	5.0	-
9999	490190.89	1352511.77	Картометрический метод	5.0	-
10000	490187.73	1352518.28	Картометрический метод	5.0	-
10001	490188.52	1352526.33	Картометрический метод	5.0	-
10002	490192.08	1352529.04	Картометрический метод	5.0	-
10003	490199.98	1352531.00	Картометрический метод	5.0	-
10004	490205.50	1352531.03	Картометрический метод	5.0	-
10005	490208.27	1352524.91	Картометрический метод	5.0	-
10006	490207.87	1352517.24	Картометрический метод	5.0	-
10007	490203.13	1352512.23	Картометрический метод	5.0	-
10008	490196.81	1352510.66	Картометрический метод	5.0	-
9999	490190.89	1352511.77	Картометрический метод	5.0	-
10009	490642.06	1352087.80	Картометрический метод	5.0	-
10010	490623.32	1352072.81	Картометрический метод	5.0	-
10011	490654.54	1352033.76	Картометрический метод	5.0	-
10012	490673.29	1352048.74	Картометрический метод	5.0	-
10013	490642.07	1352087.80	Картометрический метод	5.0	-
10014	490642.06	1352087.80	Картометрический метод	5.0	-
10009	490642.06	1352087.80	Картометрический метод	5.0	-
10015	490674.42	1352115.71	Картометрический метод	5.0	-

2. Сведения о характерных точках границ объекта					
Обозначение характерных точек границ	Координаты, м		Метод определения координат характерной точки	Средняя квадратическая погрешность положения характерной точки (Mt), м	Описание обозначения точки на местности (при наличии)
	X	Y			
1	2	3	4	5	6
10016	490655.67	1352100.72	Картометрический метод	5.0	-
10017	490686.89	1352061.67	Картометрический метод	5.0	-
10018	490705.64	1352076.65	Картометрический метод	5.0	-
10015	490674.42	1352115.71	Картометрический метод	5.0	-
10019	491486.64	1357852.09	Картометрический метод	5.0	-
10020	491480.39	1357815.11	Картометрический метод	5.0	-
10021	491519.84	1357808.45	Картометрический метод	5.0	-
10022	491526.08	1357845.43	Картометрический метод	5.0	-
10019	491486.64	1357852.09	Картометрический метод	5.0	-
10023	492171.90	1357644.02	Картометрический метод	5.0	-
10024	492168.40	1357657.74	Картометрический метод	5.0	-
10025	492179.60	1357692.51	Картометрический метод	5.0	-
10026	492151.04	1357701.70	Картометрический метод	5.0	-
10027	492139.75	1357666.64	Картометрический метод	5.0	-
10028	492126.15	1357658.52	Картометрический метод	5.0	-
10029	492109.61	1357645.21	Картометрический метод	5.0	-
10030	492129.47	1357612.76	Картометрический метод	5.0	-
10031	492131.67	1357604.75	Картометрический метод	5.0	-
10032	492139.93	1357595.70	Картометрический метод	5.0	-
10033	492143.01	1357591.41	Картометрический метод	5.0	-
10034	492153.00	1357575.32	Картометрический метод	5.0	-
10035	492157.24	1357567.71	Картометрический метод	5.0	-
10036	492168.18	1357548.04	Картометрический метод	5.0	-
10037	492180.89	1357553.60	Картометрический метод	5.0	-
10038	492185.10	1357549.41	Картометрический метод	5.0	-
10039	492198.31	1357546.82	Картометрический метод	5.0	-

2. Сведения о характерных точках границ объекта					
Обозначение характерных точек границ	Координаты, м		Метод определения координат характерной точки	Средняя квадратическая погрешность положения характерной точки (Mt), м	Описание обозначения точки на местности (при наличии)
	X	Y			
1	2	3	4	5	6
10040	492221.44	1357545.88	Картометрический метод	5.0	-
10041	492231.91	1357546.47	Картометрический метод	5.0	-
10042	492241.27	1357552.94	Картометрический метод	5.0	-
10043	492251.18	1357565.83	Картометрический метод	5.0	-
10044	492258.34	1357582.45	Картометрический метод	5.0	-
10045	492262.75	1357594.24	Картометрический метод	5.0	-
10046	492264.24	1357596.13	Картометрический метод	5.0	-
10047	492266.69	1357599.25	Картометрический метод	5.0	-
10048	492268.25	1357601.23	Картометрический метод	5.0	-
10049	492277.62	1357603.95	Картометрический метод	5.0	-
10050	492287.54	1357603.47	Картометрический метод	5.0	-
10051	492293.04	1357607.78	Картометрический метод	5.0	-
10052	492291.94	1357613.12	Картометрический метод	5.0	-
10053	492285.88	1357621.65	Картометрический метод	5.0	-
10054	492266.05	1357627.96	Картометрический метод	5.0	-
10055	492244.03	1357628.90	Картометрический метод	5.0	-
10056	492215.94	1357623.40	Картометрический метод	5.0	-
10057	492206.58	1357629.23	Картометрический метод	5.0	-
10058	492186.19	1357638.22	Картометрический метод	5.0	-
10059	492172.98	1357636.01	Картометрический метод	5.0	-
10023	492171.90	1357644.02	Картометрический метод	5.0	-
10060	492624.79	1357821.25	Картометрический метод	5.0	-
10061	492606.17	1357859.98	Картометрический метод	5.0	-
10062	492606.78	1357860.34	Картометрический метод	5.0	-
10063	492622.45	1357835.08	Картометрический метод	5.0	-
10064	492630.76	1357824.31	Картометрический метод	5.0	-

2. Сведения о характерных точках границ объекта					
Обозначение характерных точек границ	Координаты, м		Метод определения координат характерной точки	Средняя квадратическая погрешность положения характерной точки (Mt), м	Описание обозначения точки на местности (при наличии)
	X	Y			
1	2	3	4	5	6
10065	492624.79	1357821.25	Картометрический метод	5.0	-
10066	492643.43	1357819.06	Картометрический метод	5.0	-
10067	492661.12	1357820.44	Картометрический метод	5.0	-
10068	492677.60	1357829.82	Картометрический метод	5.0	-
10069	492700.02	1357838.74	Картометрический метод	5.0	-
10070	492729.54	1357837.60	Картометрический метод	5.0	-
10071	492743.04	1357824.78	Картометрический метод	5.0	-
10072	492765.69	1357769.64	Картометрический метод	5.0	-
10073	492764.78	1357759.34	Картометрический метод	5.0	-
10074	492755.86	1357742.41	Картометрический метод	5.0	-
10075	492748.30	1357731.88	Картометрический метод	5.0	-
10076	492733.43	1357733.94	Картометрический метод	5.0	-
10077	492729.77	1357772.16	Картометрический метод	5.0	-
10078	492717.67	1357788.41	Картометрический метод	5.0	-
10079	492698.25	1357798.29	Картометрический метод	5.0	-
10080	492671.99	1357807.02	Картометрический метод	5.0	-
10081	492654.85	1357801.37	Картометрический метод	5.0	-
10082	492632.01	1357787.94	Картометрический метод	5.0	-
10083	492619.45	1357764.57	Картометрический метод	5.0	-
10084	492618.31	1357757.35	Картометрический метод	5.0	-
10085	492614.90	1357735.77	Картометрический метод	5.0	-
10086	492616.01	1357706.87	Картометрический метод	5.0	-
10087	492618.12	1357685.34	Картометрический метод	5.0	-
10088	492618.56	1357680.86	Картометрический метод	5.0	-
10089	492626.57	1357674.91	Картометрический метод	5.0	-
10090	492641.22	1357669.87	Картометрический метод	5.0	-

2. Сведения о характерных точках границ объекта					
Обозначение характерных точек границ	Координаты, м		Метод определения координат характерной точки	Средняя квадратическая погрешность положения характерной точки (Mt), м	Описание обозначения точки на местности (при наличии)
	X	Y			
1	2	3	4	5	6
10091	492664.10	1357670.10	Картометрический метод	5.0	-
10092	492674.40	1357664.38	Картометрический метод	5.0	-
10093	492683.09	1357657.06	Картометрический метод	5.0	-
10094	492687.21	1357647.22	Картометрический метод	5.0	-
10095	492686.75	1357638.75	Картометрический метод	5.0	-
10096	492675.54	1357630.29	Картометрический метод	5.0	-
10097	492659.75	1357631.66	Картометрический метод	5.0	-
10098	492618.01	1357650.50	Картометрический метод	5.0	-
10099	492605.52	1357656.14	Картометрический метод	5.0	-
10100	492604.84	1357672.62	Картометрический метод	5.0	-
10101	492601.40	1357688.18	Картометрический метод	5.0	-
10102	492590.42	1357697.10	Картометрический метод	5.0	-
10103	492585.18	1357710.03	Картометрический метод	5.0	-
10104	492580.88	1357710.69	Картометрический метод	5.0	-
10105	492573.94	1357711.75	Картометрический метод	5.0	-
10106	492563.24	1357712.90	Картометрический метод	5.0	-
10107	492547.36	1357714.62	Картометрический метод	5.0	-
10108	492535.73	1357715.87	Картометрический метод	5.0	-
10109	492525.12	1357713.11	Картометрический метод	5.0	-
10110	492524.29	1357712.89	Картометрический метод	5.0	-
10111	492522.69	1357702.59	Картометрический метод	5.0	-
10112	492522.17	1357702.57	Картометрический метод	5.0	-
10113	492509.51	1357702.04	Картометрический метод	5.0	-
10114	492507.33	1357701.95	Картометрический метод	5.0	-
10115	492504.09	1357701.82	Картометрический метод	5.0	-
10116	492503.79	1357702.10	Картометрический метод	5.0	-

2. Сведения о характерных точках границ объекта					
Обозначение характерных точек границ	Координаты, м		Метод определения координат характерной точки	Средняя квадратическая погрешность положения характерной точки (Mt), м	Описание обозначения точки на местности (при наличии)
	X	Y			
1	2	3	4	5	6
10117	492496.28	1357709.36	Картометрический метод	5.0	-
10118	492484.88	1357695.91	Картометрический метод	5.0	-
10119	492455.23	1357721.12	Картометрический метод	5.0	-
10120	492430.26	1357691.75	Картометрический метод	5.0	-
10121	492426.59	1357687.26	Картометрический метод	5.0	-
10122	492410.38	1357692.38	Картометрический метод	5.0	-
10123	492387.42	1357665.85	Картометрический метод	5.0	-
10124	492395.76	1357650.40	Картометрический метод	5.0	-
10125	492460.65	1357555.91	Картометрический метод	5.0	-
10126	492479.73	1357532.76	Картометрический метод	5.0	-
10127	492426.78	1357477.45	Картометрический метод	5.0	-
10128	492400.24	1357460.82	Картометрический метод	5.0	-
10129	492350.04	1357432.73	Картометрический метод	5.0	-
10130	492243.33	1357390.95	Картометрический метод	5.0	-
10131	492223.02	1357375.76	Картометрический метод	5.0	-
10132	492207.96	1357364.49	Картометрический метод	5.0	-
10133	492124.23	1357301.84	Картометрический метод	5.0	-
10134	492112.15	1357290.71	Картометрический метод	5.0	-
10135	492103.80	1357286.06	Картометрический метод	5.0	-
10136	492092.12	1357279.56	Картометрический метод	5.0	-
10137	492060.10	1357261.74	Картометрический метод	5.0	-
10138	492048.40	1357255.23	Картометрический метод	5.0	-
10139	492016.74	1357237.61	Картометрический метод	5.0	-
10140	492004.67	1357230.89	Картометрический метод	5.0	-
10141	491991.40	1357223.51	Картометрический метод	5.0	-
10142	491984.08	1357226.13	Картометрический метод	5.0	-

2. Сведения о характерных точках границ объекта					
Обозначение характерных точек границ	Координаты, м		Метод определения координат характерной точки	Средняя квадратическая погрешность положения характерной точки (Mt), м	Описание обозначения точки на местности (при наличии)
	X	Y			
1	2	3	4	5	6
10143	491962.51	1357233.87	Картометрический метод	5.0	-
10144	491955.68	1357236.31	Картометрический метод	5.0	-
10145	491946.53	1357233.13	Картометрический метод	5.0	-
10146	491939.59	1357226.85	Картометрический метод	5.0	-
10147	491941.98	1357223.08	Картометрический метод	5.0	-
10148	491938.19	1357210.26	Картометрический метод	5.0	-
10149	491940.70	1357177.91	Картометрический метод	5.0	-
10150	491919.04	1357165.56	Картометрический метод	5.0	-
10151	491911.89	1357161.48	Картометрический метод	5.0	-
10152	491879.78	1357154.27	Картометрический метод	5.0	-
10153	491870.29	1357147.53	Картометрический метод	5.0	-
10154	491859.22	1357139.10	Картометрический метод	5.0	-
10155	491853.69	1357127.79	Картометрический метод	5.0	-
10156	491858.97	1357062.76	Картометрический метод	5.0	-
10157	491871.60	1357055.91	Картометрический метод	5.0	-
10158	491912.38	1357064.13	Картометрический метод	5.0	-
10159	491974.81	1357076.71	Картометрический метод	5.0	-
10160	491994.43	1357094.42	Картометрический метод	5.0	-
10161	491999.28	1357090.31	Картометрический метод	5.0	-
10162	491999.37	1357090.37	Картометрический метод	5.0	-
10163	492031.00	1357113.20	Картометрический метод	5.0	-
10164	492157.22	1357191.50	Картометрический метод	5.0	-
10165	492227.76	1357231.44	Картометрический метод	5.0	-
10166	492228.60	1357231.97	Картометрический метод	5.0	-
10167	492256.80	1357249.72	Картометрический метод	5.0	-
10168	492257.04	1357249.86	Картометрический метод	5.0	-

2. Сведения о характерных точках границ объекта					
Обозначение характерных точек границ	Координаты, м		Метод определения координат характерной точки	Средняя квадратическая погрешность положения характерной точки (Mt), м	Описание обозначения точки на местности (при наличии)
	X	Y			
1	2	3	4	5	6
10169	492309.23	1357279.68	Картометрический метод	5.0	-
10170	492362.62	1357315.28	Картометрический метод	5.0	-
10171	492370.85	1357321.18	Картометрический метод	5.0	-
10172	492372.48	1357317.98	Картометрический метод	5.0	-
10173	492396.08	1357333.84	Картометрический метод	5.0	-
10174	492393.82	1357337.64	Картометрический метод	5.0	-
10175	492484.92	1357403.99	Картометрический метод	5.0	-
10176	492498.70	1357413.46	Картометрический метод	5.0	-
10177	492539.27	1357449.14	Картометрический метод	5.0	-
10178	492538.12	1357450.30	Картометрический метод	5.0	-
10179	492561.69	1357468.85	Картометрический метод	5.0	-
10180	492638.36	1357535.66	Картометрический метод	5.0	-
10181	492698.34	1357593.38	Картометрический метод	5.0	-
10182	492739.15	1357627.80	Картометрический метод	5.0	-
10183	492759.00	1357650.29	Картометрический метод	5.0	-
10184	492765.57	1357661.59	Картометрический метод	5.0	-
10185	492769.55	1357658.15	Картометрический метод	5.0	-
10186	492791.79	1357683.89	Картометрический метод	5.0	-
10187	492790.22	1357686.92	Картометрический метод	5.0	-
10188	492801.16	1357698.18	Картометрический метод	5.0	-
10189	492840.08	1357735.02	Картометрический метод	5.0	-
10190	492889.56	1357776.77	Картометрический метод	5.0	-
10191	492889.68	1357776.87	Картометрический метод	5.0	-
10192	492889.32	1357777.02	Картометрический метод	5.0	-
10193	492878.25	1357786.70	Картометрический метод	5.0	-
10194	492871.40	1357803.30	Картометрический метод	5.0	-

2. Сведения о характерных точках границ объекта					
Обозначение характерных точек границ	Координаты, м		Метод определения координат характерной точки	Средняя квадратическая погрешность положения характерной точки (Mt), м	Описание обозначения точки на местности (при наличии)
	X	Y			
1	2	3	4	5	6
10195	492865.69	1357837.65	Картометрический метод	5.0	-
10196	492863.41	1357857.61	Картометрический метод	5.0	-
10197	492854.78	1357874.49	Картометрический метод	5.0	-
10198	492831.82	1357890.99	Картометрический метод	5.0	-
10199	492820.34	1357902.47	Картометрический метод	5.0	-
10200	492807.45	1357918.31	Картометрический метод	5.0	-
10201	492807.45	1357923.13	Картометрический метод	5.0	-
10202	492807.45	1357950.48	Картометрический метод	5.0	-
10203	492810.30	1357963.45	Картометрический метод	5.0	-
10204	492801.69	1357973.49	Картометрический метод	5.0	-
10205	492765.10	1357977.08	Картометрический метод	5.0	-
10206	492662.24	1357981.46	Картометрический метод	5.0	-
10207	492652.50	1357981.88	Картометрический метод	5.0	-
10208	492634.30	1357982.65	Картометрический метод	5.0	-
10209	492595.47	1357974.86	Картометрический метод	5.0	-
10210	492551.18	1357952.22	Картометрический метод	5.0	-
10211	492536.98	1357932.18	Картометрический метод	5.0	-
10212	492546.49	1357908.99	Картометрический метод	5.0	-
10213	492557.24	1357893.20	Картометрический метод	5.0	-
10214	492563.65	1357887.71	Картометрический метод	5.0	-
10215	492585.39	1357888.62	Картометрический метод	5.0	-
10216	492594.77	1357879.70	Картометрический метод	5.0	-
10217	492599.13	1357872.68	Картометрический метод	5.0	-
10060	492624.79	1357821.25	Картометрический метод	5.0	-
10218	492912.56	1357767.40	Картометрический метод	5.0	-
10219	492854.74	1357718.62	Картометрический метод	5.0	-

2. Сведения о характерных точках границ объекта					
Обозначение характерных точек границ	Координаты, м		Метод определения координат характерной точки	Средняя квадратическая погрешность положения характерной точки (Mt), м	Описание обозначения точки на местности (при наличии)
	X	Y			
1	2	3	4	5	6
10220	492816.62	1357682.52	Картометрический метод	5.0	-
10221	492713.78	1357577.71	Картометрический метод	5.0	-
10222	492653.20	1357519.42	Картометрический метод	5.0	-
10223	492536.54	1357419.01	Картометрический метод	5.0	-
10224	492479.39	1357377.27	Картометрический метод	5.0	-
10225	492479.72	1357376.73	Картометрический метод	5.0	-
10226	492463.62	1357364.70	Картометрический метод	5.0	-
10227	492465.06	1357362.30	Картометрический метод	5.0	-
10228	492455.38	1357355.25	Картометрический метод	5.0	-
10229	492454.28	1357356.93	Картометрический метод	5.0	-
10230	492415.12	1357322.32	Картометрический метод	5.0	-
10231	492413.47	1357324.70	Картометрический метод	5.0	-
10232	492375.13	1357297.18	Картометрический метод	5.0	-
10233	492320.80	1357260.96	Картометрический метод	5.0	-
10234	492268.12	1357230.86	Картометрический метод	5.0	-
10235	492239.06	1357212.58	Картометрический метод	5.0	-
10236	492168.48	1357172.60	Картометрический метод	5.0	-
10237	492056.70	1357103.25	Картометрический метод	5.0	-
10238	492044.28	1357095.55	Картометрический метод	5.0	-
10239	492043.74	1357095.21	Картометрический метод	5.0	-
10240	492044.09	1357094.64	Картометрический метод	5.0	-
10241	492075.73	1357095.70	Картометрический метод	5.0	-
10242	492062.83	1357075.43	Картометрический метод	5.0	-
10243	492051.96	1357053.96	Картометрический метод	5.0	-
10244	492046.09	1357039.99	Картометрический метод	5.0	-
10245	492020.01	1357055.19	Картометрический метод	5.0	-

2. Сведения о характерных точках границ объекта					
Обозначение характерных точек границ	Координаты, м		Метод определения координат характерной точки	Средняя квадратическая погрешность положения характерной точки (Mt), м	Описание обозначения точки на местности (при наличии)
	X	Y			
1	2	3	4	5	6
10246	492013.61	1357050.13	Картометрический метод	5.0	-
10247	491998.78	1357038.42	Картометрический метод	5.0	-
10248	491971.67	1357002.04	Картометрический метод	5.0	-
10249	492007.61	1356948.58	Картометрический метод	5.0	-
10250	491988.40	1356905.63	Картометрический метод	5.0	-
10251	491994.78	1356880.10	Картометрический метод	5.0	-
10252	491998.07	1356881.20	Картометрический метод	5.0	-
10253	492025.04	1356890.22	Картометрический метод	5.0	-
10254	492097.50	1356914.43	Картометрический метод	5.0	-
10255	492078.91	1356954.26	Картометрический метод	5.0	-
10256	492099.44	1356971.40	Картометрический метод	5.0	-
10257	492098.35	1356982.87	Картометрический метод	5.0	-
10258	492088.11	1356994.99	Картометрический метод	5.0	-
10259	492110.56	1357011.80	Картометрический метод	5.0	-
10260	492131.20	1357027.07	Картометрический метод	5.0	-
10261	492145.76	1357038.66	Картометрический метод	5.0	-
10262	492152.47	1357043.40	Картометрический метод	5.0	-
10263	492260.31	1357087.80	Картометрический метод	5.0	-
10264	492272.99	1357103.66	Картометрический метод	5.0	-
10265	492279.34	1357130.09	Картометрический метод	5.0	-
10266	492287.79	1357152.30	Картометрический метод	5.0	-
10267	492441.88	1357241.71	Картометрический метод	5.0	-
10268	492460.16	1357254.82	Картометрический метод	5.0	-
10269	492494.64	1357279.86	Картометрический метод	5.0	-
10270	492508.34	1357289.79	Картометрический метод	5.0	-
10271	492525.39	1357302.15	Картометрический метод	5.0	-

2. Сведения о характерных точках границ объекта					
Обозначение характерных точек границ	Координаты, м		Метод определения координат характерной точки	Средняя квадратическая погрешность положения характерной точки (Mt), м	Описание обозначения точки на местности (при наличии)
	X	Y			
1	2	3	4	5	6
10272	492533.61	1357308.45	Картометрический метод	5.0	-
10273	492596.20	1357345.33	Картометрический метод	5.0	-
10274	492612.25	1357355.29	Картометрический метод	5.0	-
10275	492717.22	1357430.62	Картометрический метод	5.0	-
10276	492753.60	1357457.34	Картометрический метод	5.0	-
10277	492821.89	1357515.25	Картометрический метод	5.0	-
10278	492843.42	1357535.28	Картометрический метод	5.0	-
10279	492843.43	1357535.29	Картометрический метод	5.0	-
10280	492860.37	1357543.20	Картометрический метод	5.0	-
10281	492862.15	1357546.23	Картометрический метод	5.0	-
10282	492862.15	1357546.23	Картометрический метод	5.0	-
10283	492865.95	1357563.19	Картометрический метод	5.0	-
10284	492874.65	1357576.03	Картометрический метод	5.0	-
10285	492882.50	1357587.62	Картометрический метод	5.0	-
10286	492890.35	1357599.22	Картометрический метод	5.0	-
10287	492890.36	1357599.22	Картометрический метод	5.0	-
10288	492890.36	1357599.23	Картометрический метод	5.0	-
10289	492893.85	1357611.74	Картометрический метод	5.0	-
10290	492891.61	1357639.08	Картометрический метод	5.0	-
10291	492881.01	1357656.93	Картометрический метод	5.0	-
10292	492874.88	1357675.34	Картометрический метод	5.0	-
10293	492887.71	1357692.09	Картометрический метод	5.0	-
10294	492916.45	1357737.39	Картометрический метод	5.0	-
10295	492916.61	1357740.53	Картометрический метод	5.0	-
10296	492916.09	1357751.94	Картометрический метод	5.0	-
10297	492913.69	1357766.30	Картометрический метод	5.0	-

2. Сведения о характерных точках границ объекта					
Обозначение характерных точек границ	Координаты, м		Метод определения координат характерной точки	Средняя квадратическая погрешность положения характерной точки (Mt), м	Описание обозначения точки на местности (при наличии)
	X	Y			
1	2	3	4	5	6
10298	492912.73	1357767.54	Картометрический метод	5.0	-
10218	492912.56	1357767.40	Картометрический метод	5.0	-
10299	492936.00	1358314.04	Картометрический метод	5.0	-
10300	492928.81	1358339.35	Картометрический метод	5.0	-
10301	492928.80	1358339.37	Картометрический метод	5.0	-
10302	492925.53	1358356.10	Картометрический метод	5.0	-
10303	492910.77	1358334.45	Картометрический метод	5.0	-
10304	492908.24	1358323.06	Картометрический метод	5.0	-
10305	492900.93	1358290.16	Картометрический метод	5.0	-
10306	492898.96	1358242.25	Картометрический метод	5.0	-
10307	492902.90	1358213.05	Картометрический метод	5.0	-
10308	492903.88	1358168.76	Картометрический метод	5.0	-
10309	492908.15	1358122.83	Картометрический метод	5.0	-
10310	492911.10	1358088.71	Картометрический метод	5.0	-
10311	492918.32	1358052.94	Картометрический метод	5.0	-
10312	492927.84	1358028.34	Картометрический метод	5.0	-
10313	492930.78	1358008.00	Картометрический метод	5.0	-
10314	492926.52	1357974.86	Картометрический метод	5.0	-
10315	492938.01	1357930.89	Картометрический метод	5.0	-
10316	492955.39	1357914.16	Картометрический метод	5.0	-
10317	492980.98	1357900.38	Картометрический метод	5.0	-
10318	492984.21	1357900.07	Картометрический метод	5.0	-
10319	492987.73	1357899.73	Картометрический метод	5.0	-
10320	492998.77	1357899.24	Картометрический метод	5.0	-
10321	492999.10	1357899.90	Картометрический метод	5.0	-
10322	493001.42	1357916.35	Картометрический метод	5.0	-

2. Сведения о характерных точках границ объекта					
Обозначение характерных точек границ	Координаты, м		Метод определения координат характерной точки	Средняя квадратическая погрешность положения характерной точки (Mt), м	Описание обозначения точки на местности (при наличии)
	X	Y			
1	2	3	4	5	6
10323	493002.47	1357950.10	Картометрический метод	5.0	-
10324	493009.81	1357954.16	Картометрический метод	5.0	-
10325	493024.28	1357928.64	Картометрический метод	5.0	-
10326	493024.28	1357928.65	Картометрический метод	5.0	-
10327	493092.36	1357934.50	Картометрический метод	5.0	-
10328	493076.81	1358046.61	Картометрический метод	5.0	-
10329	493005.58	1358030.46	Картометрический метод	5.0	-
10330	493005.50	1358030.44	Картометрический метод	5.0	-
10331	493005.03	1358035.04	Картометрический метод	5.0	-
10332	493003.57	1358047.34	Картометрический метод	5.0	-
10333	493002.40	1358057.25	Картометрический метод	5.0	-
10334	492982.27	1358113.85	Картометрический метод	5.0	-
10335	492976.96	1358151.08	Картометрический метод	5.0	-
10336	492976.15	1358156.73	Картометрический метод	5.0	-
10337	492976.12	1358156.93	Картометрический метод	5.0	-
10338	492971.65	1358188.30	Картометрический метод	5.0	-
10339	492971.65	1358188.31	Картометрический метод	5.0	-
10340	492971.65	1358188.32	Картометрический метод	5.0	-
10341	492963.81	1358213.94	Картометрический метод	5.0	-
10342	492960.54	1358224.65	Картометрический метод	5.0	-
10343	492959.35	1358229.24	Картометрический метод	5.0	-
10344	492951.85	1358258.32	Картометрический метод	5.0	-
10345	492951.44	1358259.74	Картометрический метод	5.0	-
10299	492936.00	1358314.04	Картометрический метод	5.0	-

3. Сведения о характерных точках части (частей) границы объекта

Обозначение характерных точек части границы	Координаты, м		Метод определения координат характерной точки	Средняя квадратическая погрешность положения характерной точки (Mt), м	Описание обозначения точки на местности (при наличии)
	X	Y			
1	2	3	4	5	6
-	-	-	-	-	-

Раздел 3

Сведения о местоположении измененных (уточненных) границ объекта

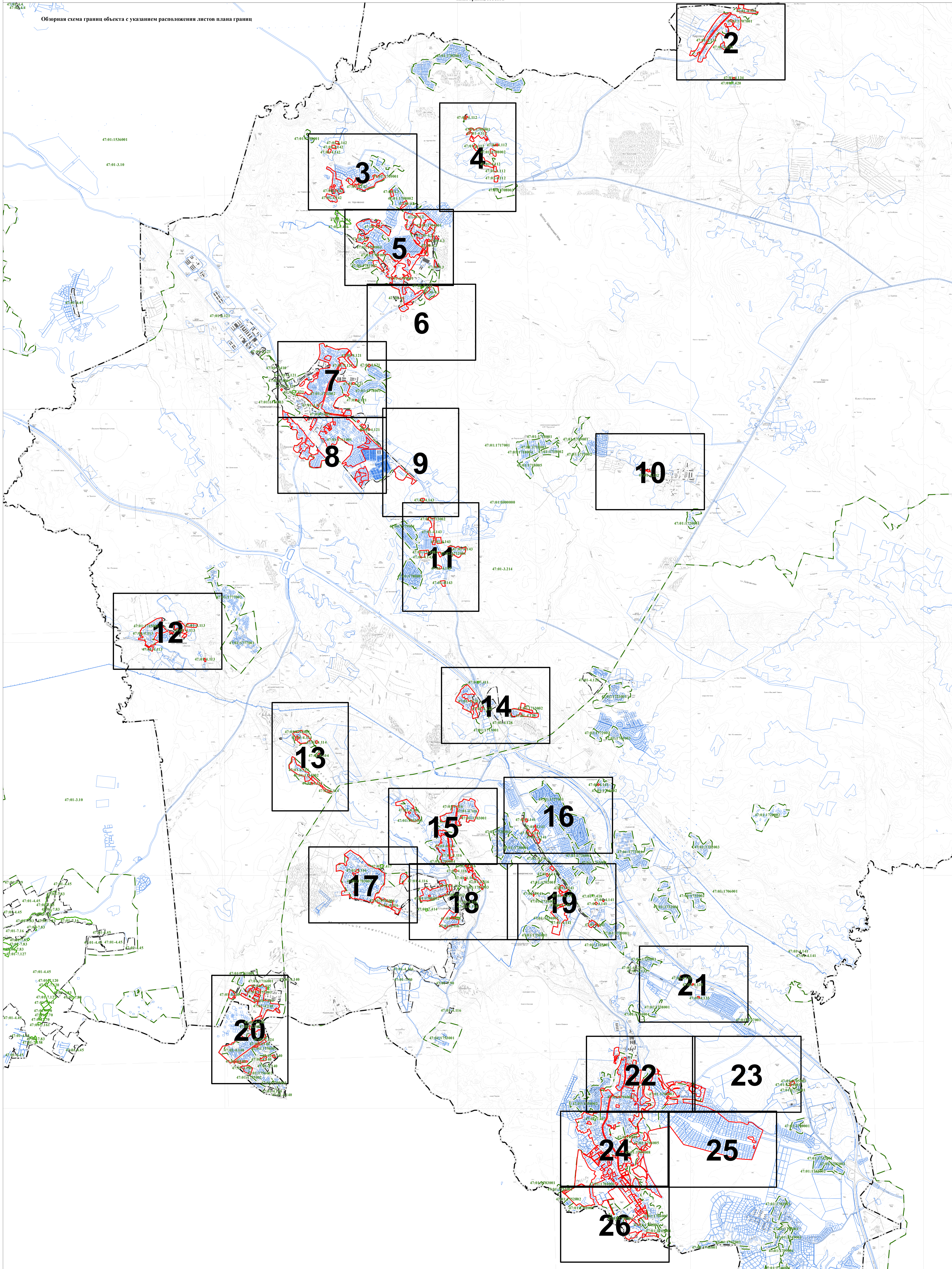
1. Система координат -

2. Сведения о характерных точках границ объекта

Обозначение характерных точек границ	Существующие координаты, м		Измененные (уточненные) координаты, м		Метод определения координат характерной точки	Средняя квадратическая погрешность положения характерной точки (M _t), м	Описание обозначения точки на местности (при наличии)
	X	Y	X	Y			
1	2	3	4	5	6	7	8
-	-	-	-	-	-	-	

3. Сведения о характерных точках части (частей) границы объекта

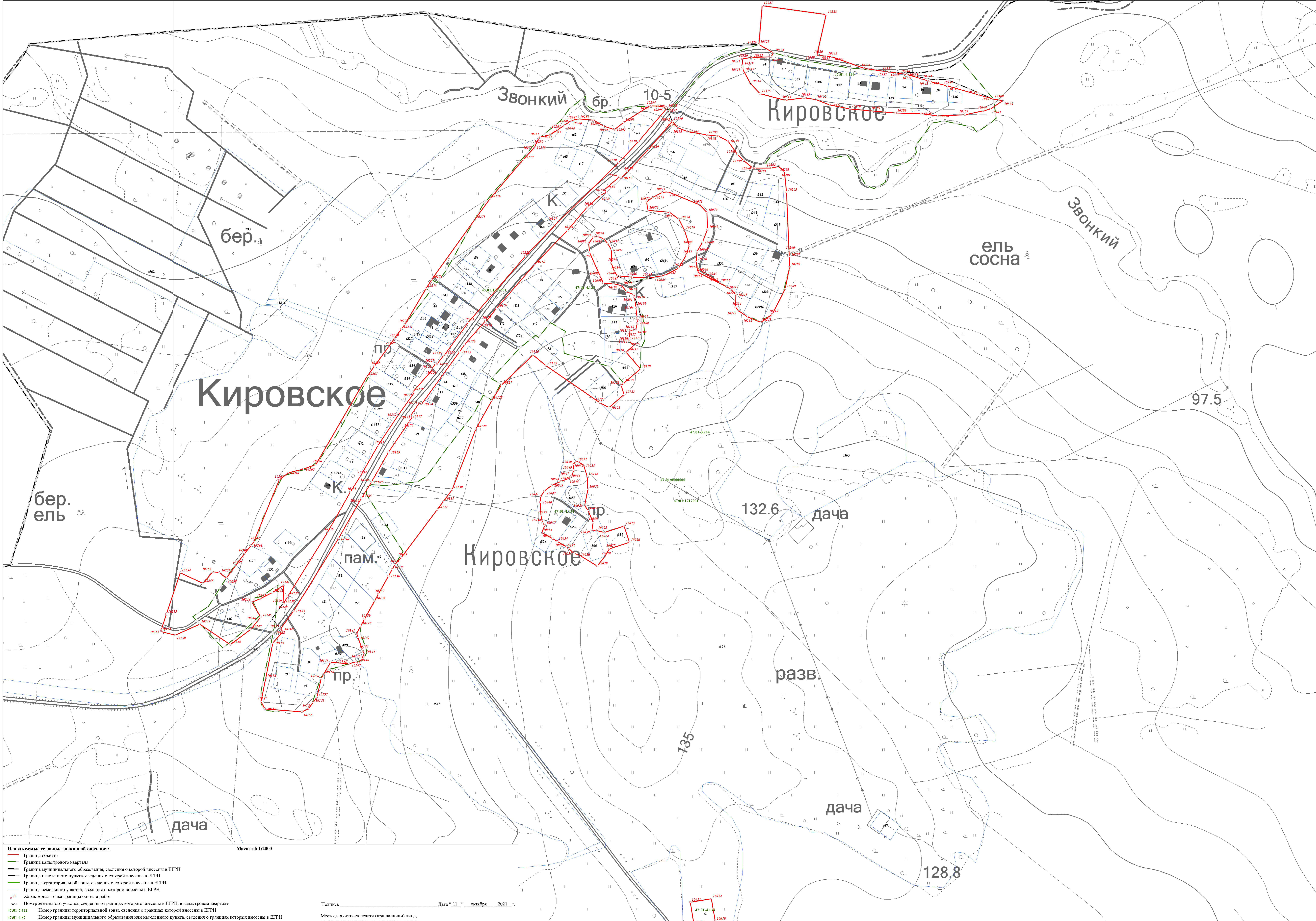
Обозначение характерных точек части границы	Существующие координаты, м		Измененные (уточненные) координаты, м		Метод определения координат характерной точки	Средняя квадратическая погрешность положения характерной точки (M _t), м	Описание обозначения точки на местности (при наличии)
	X	Y	X	Y			
1	2	3	4	5	6	7	8
-	-	-	-	-	-	-	



Используются условные знаки и обозначения:

- Граница объекта
- Граница кадастрового квартала
- Граница муниципального образования, сведения о которой внесены в ЕГРН
- Граница населенного пункта, сведения о которой внесены в ЕГРН
- Граница территориальной зоны, сведения о которой внесены в ЕГРН
- Граница земельного участка, сведения о котором внесены в ЕГРН
- 47-01-7422 Номер границы территориальной зоны, сведения о границах которой внесены в ЕГРН
- 47-01-487 Номер границы муниципального образования или населенного пункта, сведения о границах которых внесены в ЕГРН
- 47-01-1713001 Номер кадастрового квартала

Масштаб 1:25000



Используемые условные знаки и обозначения:

- Граница объекта
- Граница кадастрового квартала
- Граница муниципального образования, сведения о которой внесены в ЕГРН
- Граница населенного пункта, сведения о которой внесены в ЕГРН
- Граница территориальной зоны, сведения о которой внесены в ЕГРН
- Граница земельного участка, сведения о котором внесены в ЕГРН
- Характерная точка границы объекта работ

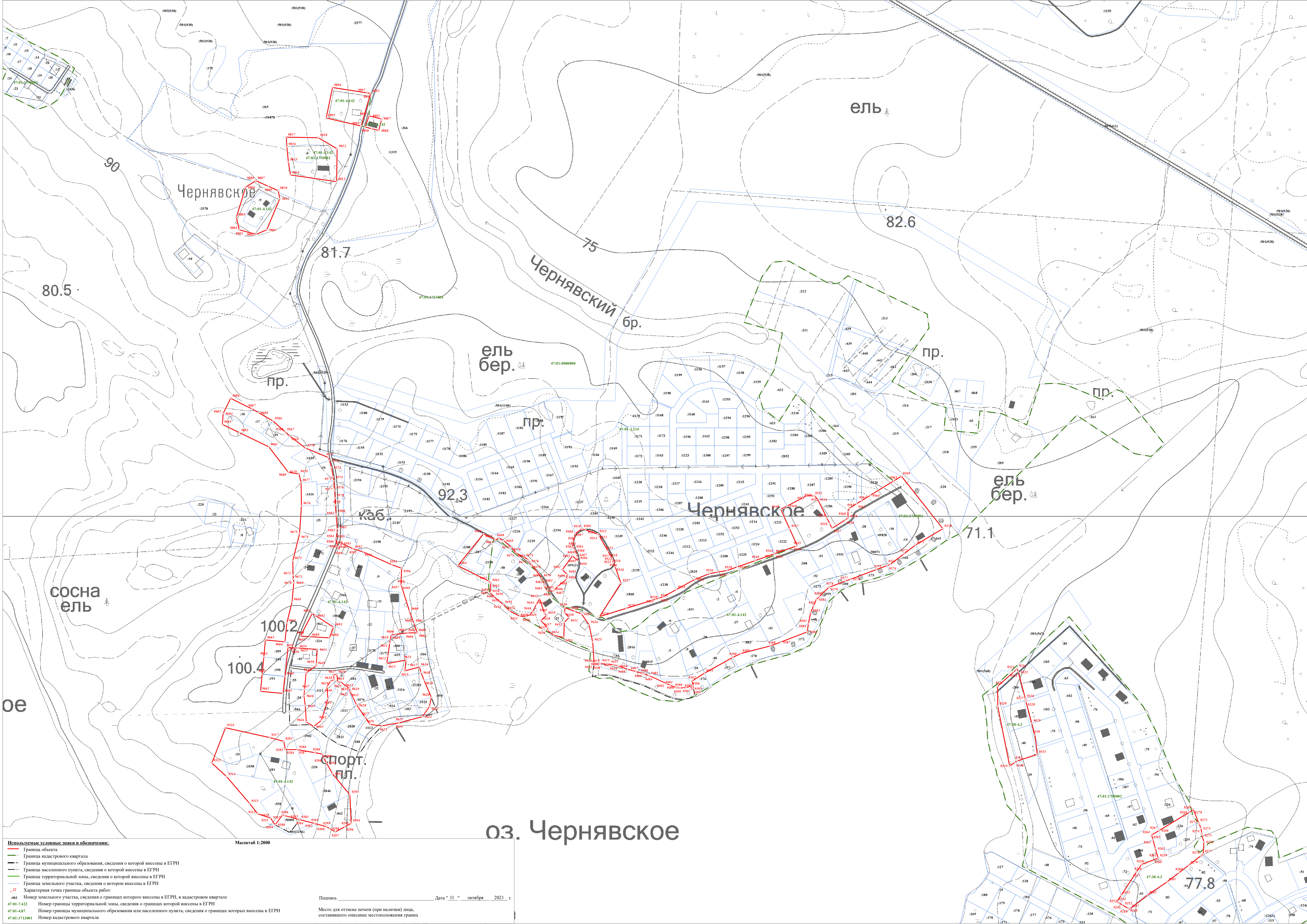
483 Номер земельного участка, сведения о границах которого внесены в ЕГРН, в кадастровом квартале
 47-01-7422 Номер границы территориальной зоны, сведения о границах которой внесены в ЕГРН
 47-01-487 Номер границы муниципального образования или населенного пункта, сведения о границах которых внесены в ЕГРН
 47-01-1713001 Номер кадастрового квартала

Масштаб 1:2000

Подпись _____ Дата " 11 " октября 2021 г.

Место для отпечатка печати (при наличии) лица, составившего описание местоположения границ

Лист 4. План границ объекта



Используемые условные знаки и обозначения:

- Граница объекта
- Граница кадастрового квартала
- Граница муниципального образования, сведения о которой внесены в ЕГРН
- Граница населенного пункта, сведения о которой внесены в ЕГРН
- Граница территориальной зоны, сведения о которой внесены в ЕГРН
- Граница земельного участка, сведения о котором внесены в ЕГРН
- Характерная точка границы объекта работ

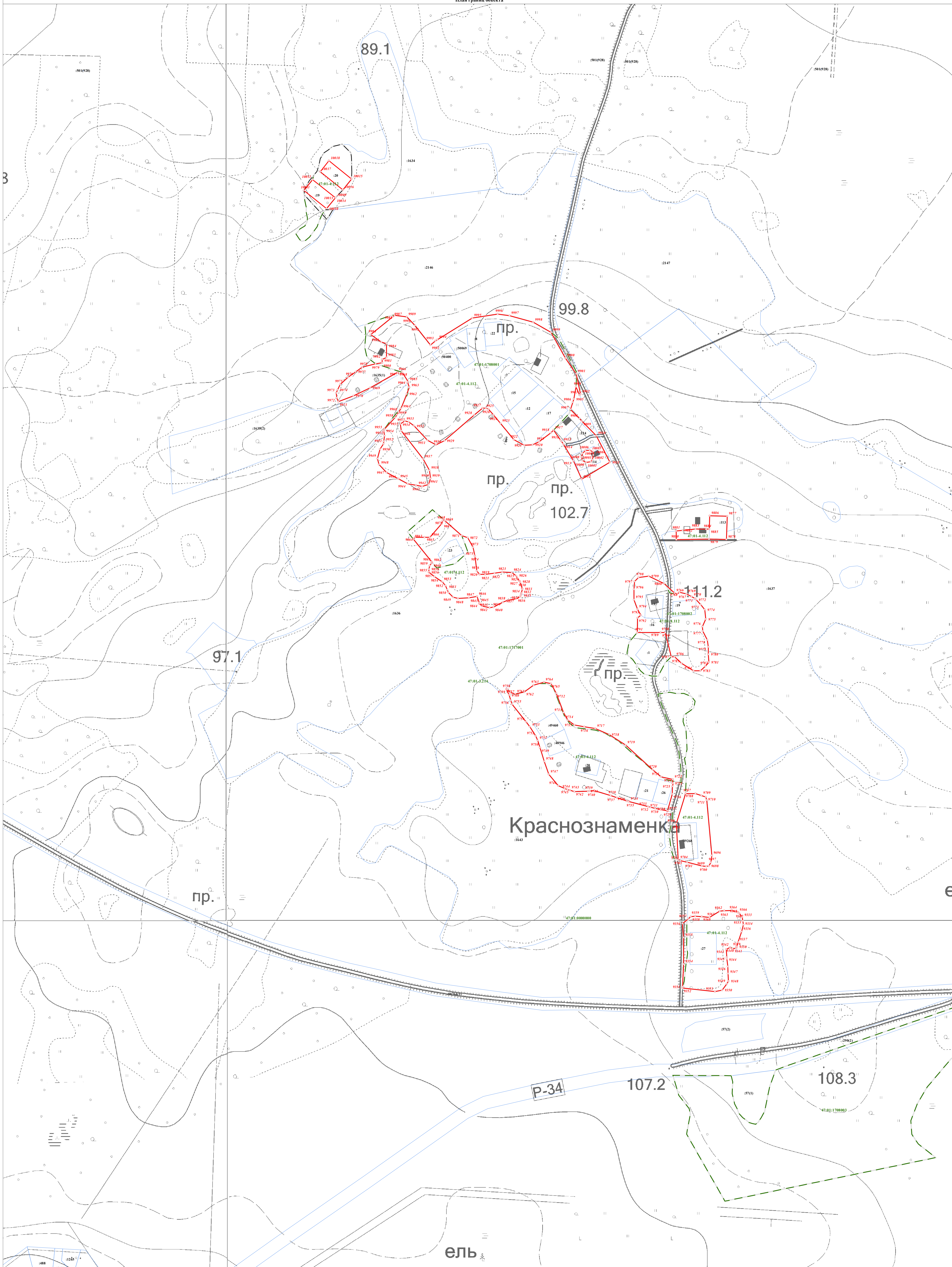
Масштаб 1:2000

483 Номер земельного участка, сведения о границах которого внесены в ЕГРН, в кадастровом квартале
 47-01-7-422 Номер границы территориальной зоны, сведения о границах которой внесены в ЕГРН
 47-01-4-87 Номер границы муниципального образования или населенного пункта, сведения о границах которых внесены в ЕГРН
 47-01-1713001 Номер кадастрового квартала

Подпись _____ Дата "11" _____ октября 2021 г.

Место для отиска печати (при наличии) лица, составившего описание местоположения границ

оз. Чернявское



Используемые условные знаки и обозначения:

- Граница объекта
- Граница кадастрового квартала
- Граница муниципального образования, сведения о которой внесены в ЕГРН
- Граница населенного пункта, сведения о которой внесены в ЕГРН
- Граница территориальной зоны, сведения о которой внесены в ЕГРН
- Граница земельного участка, сведения о котором внесены в ЕГРН
- Характерная точка границы объекта работ
- Номер земельного участка, сведения о границах которого внесены в ЕГРН, в кадастровом квартале
- Номер границы территориальной зоны, сведения о границах которой внесены в ЕГРН
- Номер границы муниципального образования или населенного пункта, сведения о границах которых внесены в ЕГРН
- Номер кадастрового квартала

Масштаб 1:2000

Подпись _____ Дата " 11 " октября 2021 г.

Место для оттиска печати (при наличии) лица, составившего описание местоположения границ



Иский завод

сарай

5 сосна

сосна

сар.

Ольшаники

93.2

100.3

78

98.7

Ольшаники

ворное

кол. сад-во "Ольшаники"

105.1

ВДКЧ.

ВДКЧ.

вод.

тепл.

озеро

75.5

бр.

ВДКЧ.

пр.

пр.

100.8

сар.

гар.

очист.

вод.

сил.

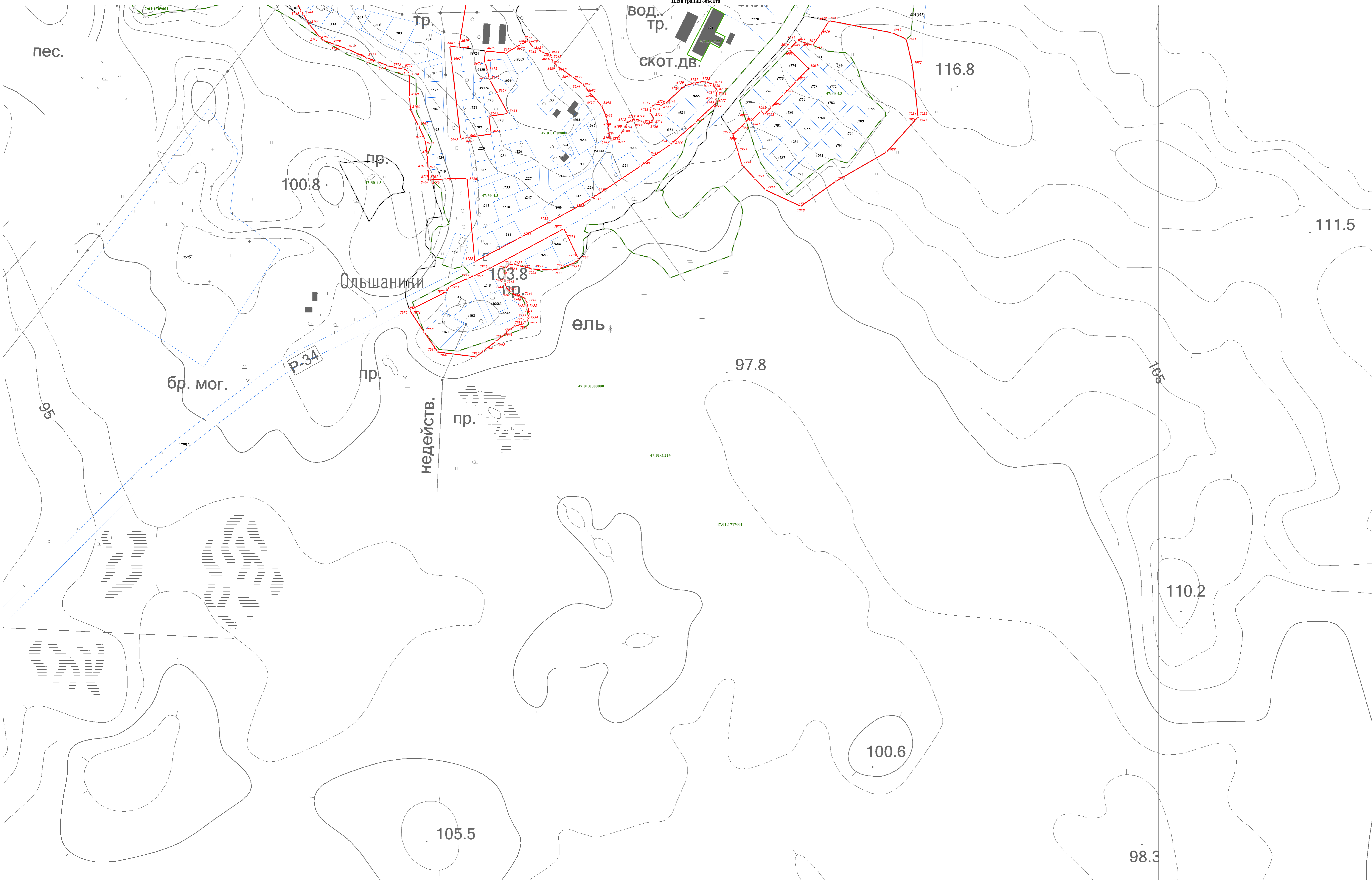
- Используемые условные знаки и обозначения:**
- Граница объекта
 - Граница кадастрового квартала
 - Граница муниципального образования, сведения о которой внесены в ЕГРН
 - Граница населенного пункта, сведения о которой внесены в ЕГРН
 - Граница территориальной зоны, сведения о которой внесены в ЕГРН
 - Граница земельного участка, сведения о котором внесены в ЕГРН
 - Характерная точка границы объекта работ
- №83 Номер земельного участка, сведения о границах которого внесены в ЕГРН, в кадастровом квартале
 47-01-7.422 Номер границы территориальной зоны, сведения о границах которой внесены в ЕГРН
 47-01-4.87 Номер границы муниципального образования или населенного пункта, сведения о границах которых внесены в ЕГРН
 47-01-17.13001 Номер кадастрового квартала

Масштаб 1:2000

Подпись _____ Дата "11" октября 2021 г.

Место для оттиска печати (при наличии) лица, составившего описание местоположения границ

Лист 5



Используемые условные знаки и обозначения:

- Граница объекта
- Граница кадастрового квартала
- Граница муниципального образования, сведения о которой внесены в ЕГРН
- Граница населенного пункта, сведения о которой внесены в ЕГРН
- Граница территориальной зоны, сведения о которой внесены в ЕГРН
- Граница земельного участка, сведения о котором внесены в ЕГРН
- Характерная точка границы объекта работ

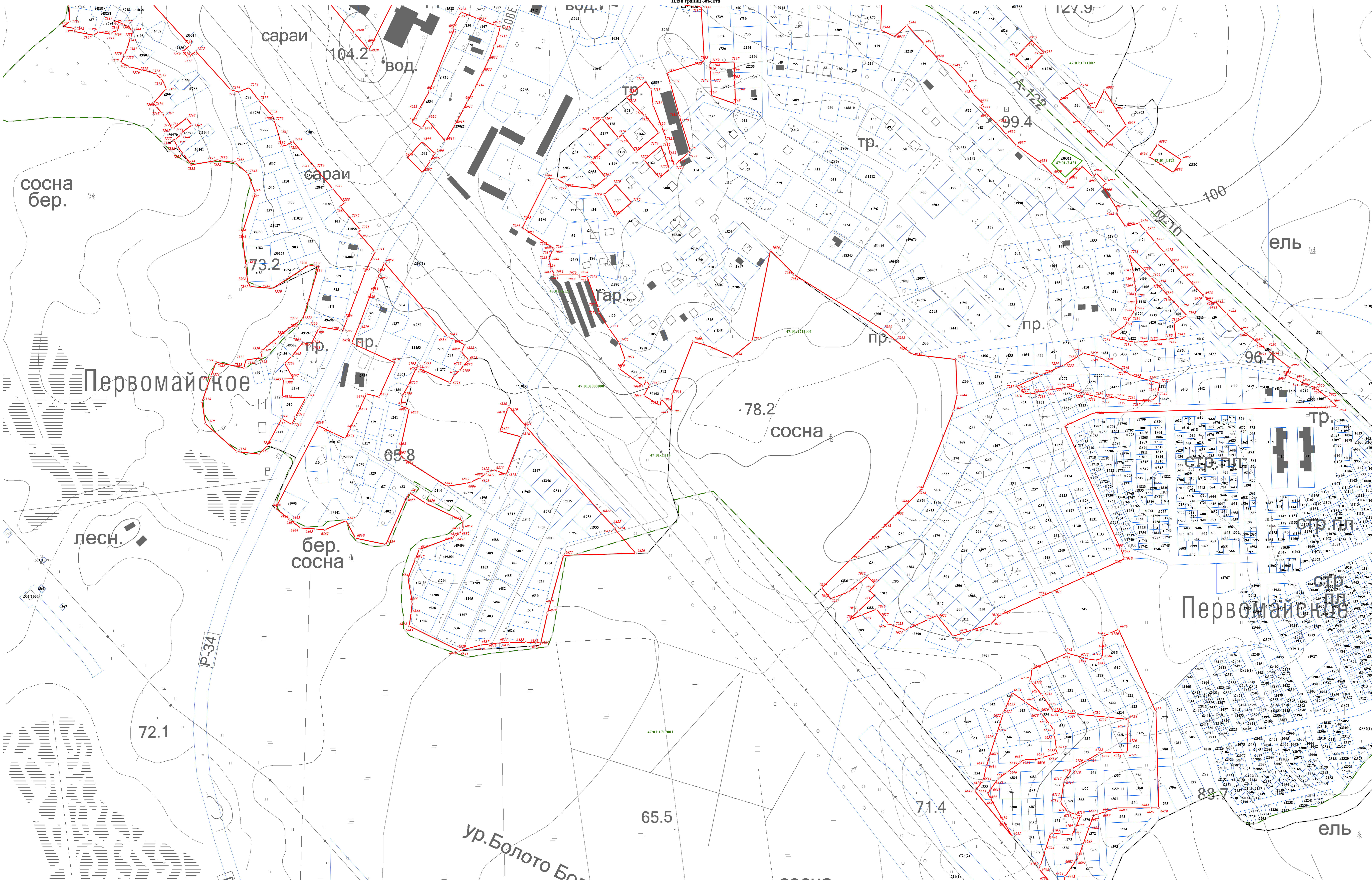
483 Номер земельного участка, сведения о границах которого внесены в ЕГРН, в кадастровом квартале
 47-91-7-422 Номер границы территориальной зоны, сведения о границах которой внесены в ЕГРН
 47-91-4-87 Номер границы муниципального образования или населенного пункта, сведения о границах которых внесены в ЕГРН
 47-91-1713001 Номер кадастрового квартала

Масштаб 1:2000

Подпись _____ Дата " 11 " октября 2021 г.

Место для оттиска печати (при наличии) лица, составившего описание местоположения границ

Лист 6 Изд. 01/2021



Используемые условные знаки и обозначения:

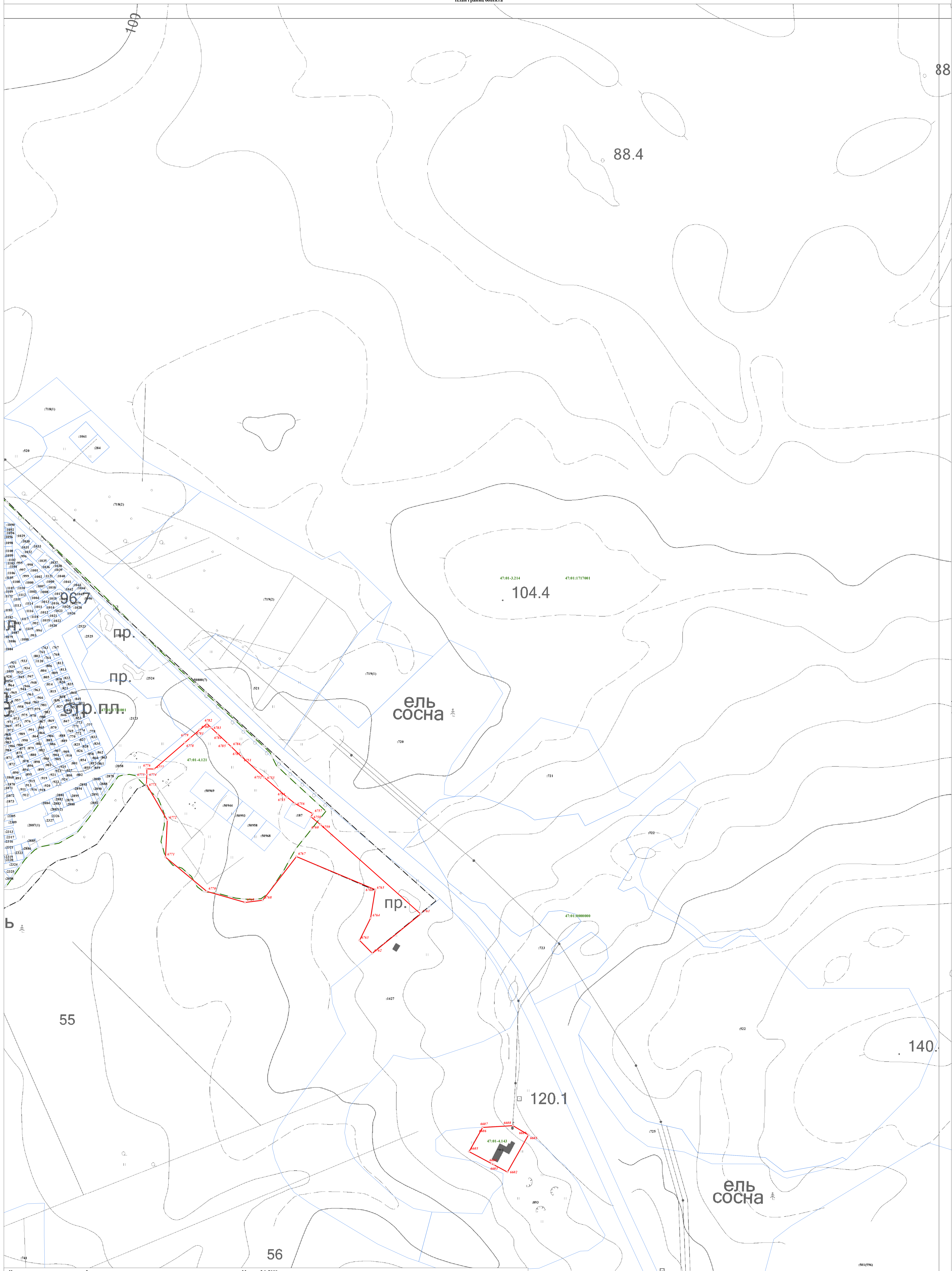
- Граница объекта
- Граница кадастрового квартала
- Граница муниципального образования, сведения о которой внесены в ЕГРН
- Граница населенного пункта, сведения о которой внесены в ЕГРН
- Граница территориальной зоны, сведения о которой внесены в ЕГРН
- Граница земельного участка, сведения о котором внесены в ЕГРН
- Характерная точка границы объекта работ

№83 Номер земельного участка, сведения о границах которого внесены в ЕГРН, в кадастровом квартале
 47-01-7422 Номер границы территориальной зоны, сведения о границах которой внесены в ЕГРН
 47-01-487 Номер границы муниципального образования или населенного пункта, сведения о границах которых внесены в ЕГРН
 47-01-1713001 Номер кадастрового квартала

Масштаб 1:2000

Подпись _____ Дата "11" октября 2021 г.

Место для оттиска печати (при наличии) лица, составившего описание местоположения границ



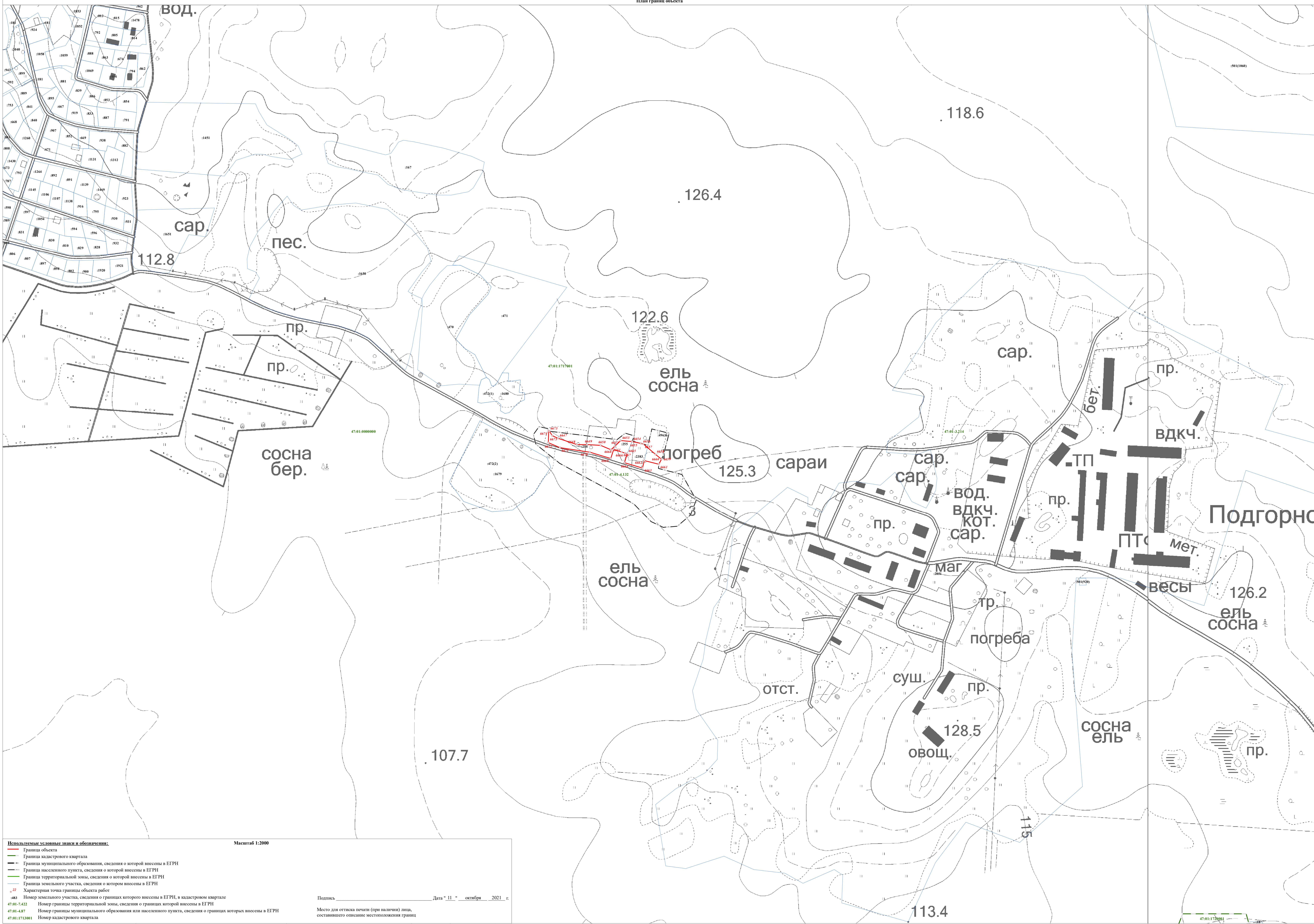
Использованы условные знаки и обозначения:

- Граница объекта
- Граница кадастрового квартала
- Граница муниципального образования, сведения о которой внесены в ЕГРН
- Граница населенного пункта, сведения о которой внесены в ЕГРН
- Граница территориальной зоны, сведения о которой внесены в ЕГРН
- Граница земельного участка, сведения о котором внесены в ЕГРН
- Характерная точка границы объекта работ
- №3 Номер земельного участка, сведения о границах которого внесены в ЕГРН, в кадастровом квартале
- 47-01-7.422 Номер границы территориальной зоны, сведения о границах которой внесены в ЕГРН
- 47-01-4.87 Номер границы муниципального образования или населенного пункта, сведения о границах которых внесены в ЕГРН
- 47-01-1713001 Номер кадастрового квартала

Масштаб 1:2000

Подпись _____ Дата " 11 " октября 2021 г.
 Место для оттиска печати (при наличии) лица, составившего описание местоположения границ

Лист 4



Используемые условные знаки и обозначения:

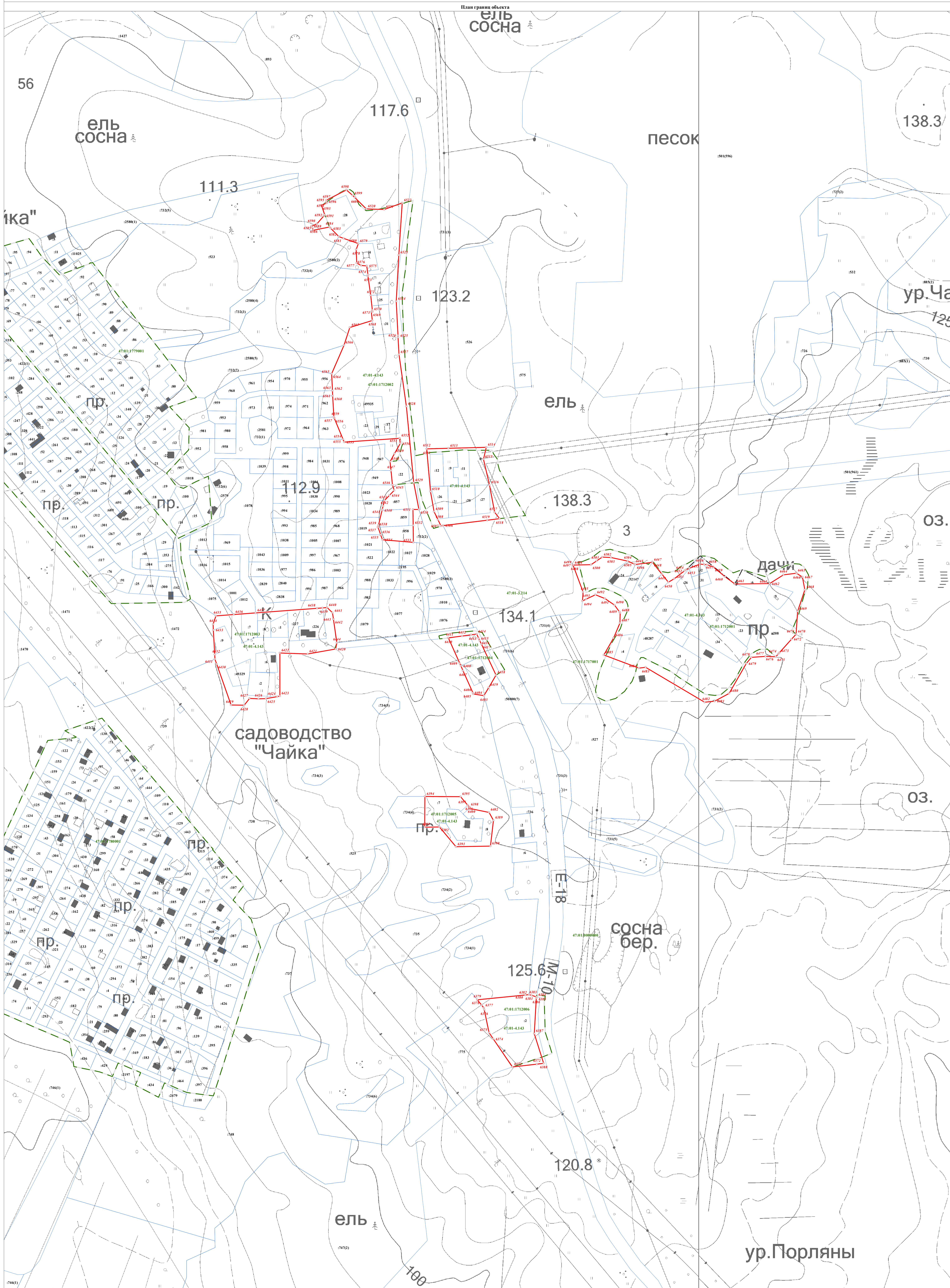
- Граница объекта
- Граница кадастрового квартала
- Граница муниципального образования, сведения о которой внесены в ЕГРН
- Граница населенного пункта, сведения о которой внесены в ЕГРН
- Граница территориальной зоны, сведения о которой внесены в ЕГРН
- Граница земельного участка, сведения о котором внесены в ЕГРН
- Характерная точка границы объекта работ

483 Номер земельного участка, сведения о границах которого внесены в ЕГРН, в кадастровом квартале
 47-01-7-422 Номер границы территориальной зоны, сведения о границах которой внесены в ЕГРН
 47-01-4-87 Номер границы муниципального образования или населенного пункта, сведения о границах которых внесены в ЕГРН
 47-01-1713-001 Номер кадастрового квартала

Масштаб 1:2000

Подпись _____ Дата " 11 " октября 2021 г.

Место для оттиска печати (при наличии) лица, составившего описание местоположения границ



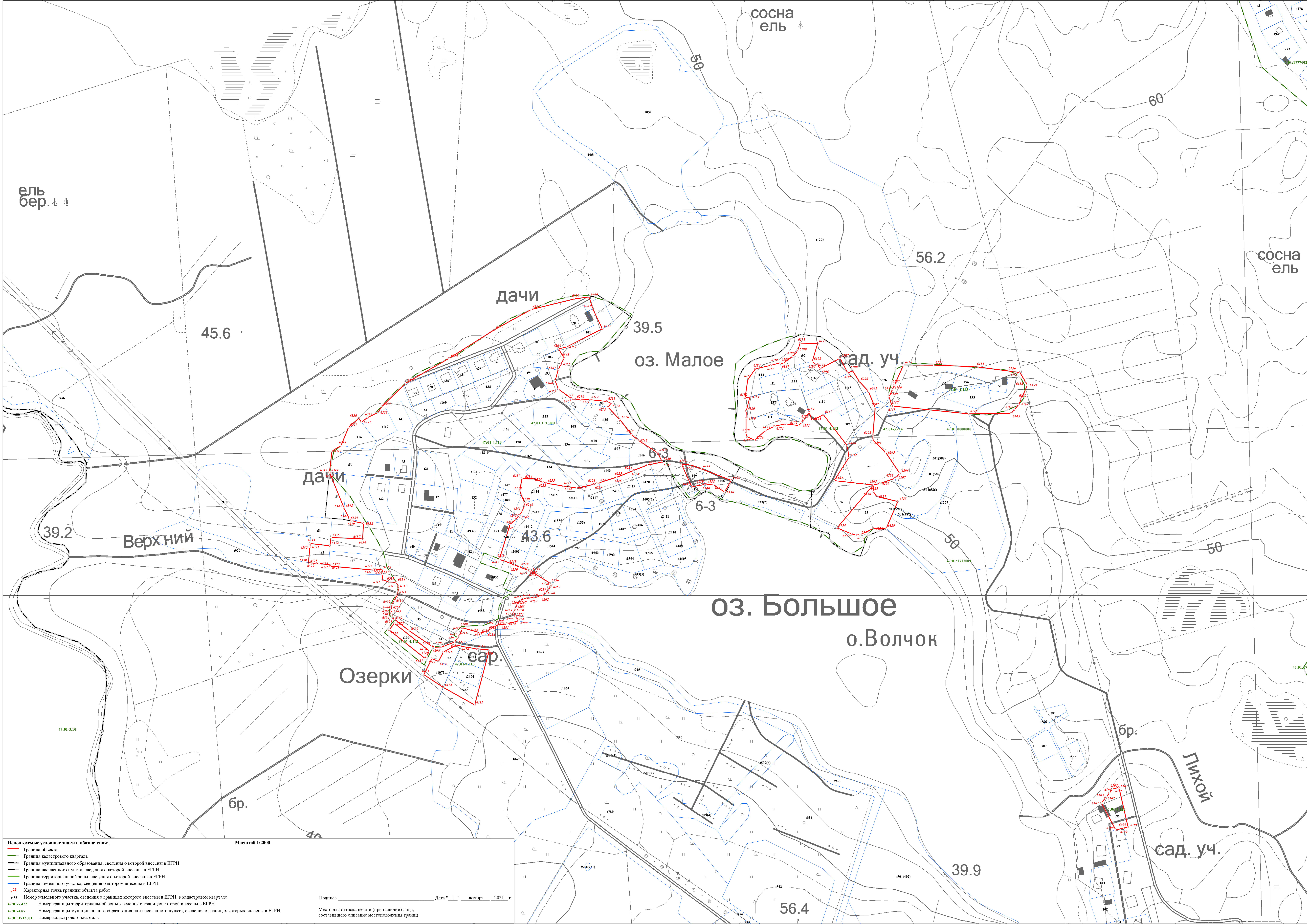
Используемые условные знаки и обозначения:

- Граница объекта
- Граница кадастрового квартала
- Граница муниципального образования, сведения о которой внесены в ЕГРН
- Граница населенного пункта, сведения о которой внесены в ЕГРН
- Граница территориальной зоны, сведения о которой внесены в ЕГРН
- Граница земельного участка, сведения о котором внесены в ЕГРН
- Характерная точка границы объекта работ
- №3 Номер земельного участка, сведения о границах которого внесены в ЕГРН, в кадастровом квартале
- 47-01-7422 Номер границы территориальной зоны, сведения о границах которой внесены в ЕГРН
- 47-01-487 Номер границы муниципального образования или населенного пункта, сведения о границах которых внесены в ЕГРН
- 47-01-1713001 Номер кадастрового квартала

Масштаб 1:2000

Подпись _____ Дата " 11 " октября 2021 г.

Место для оттиска печати (при наличии) лица, составившего описание местоположения границ



Используемые условные знаки и обозначения:

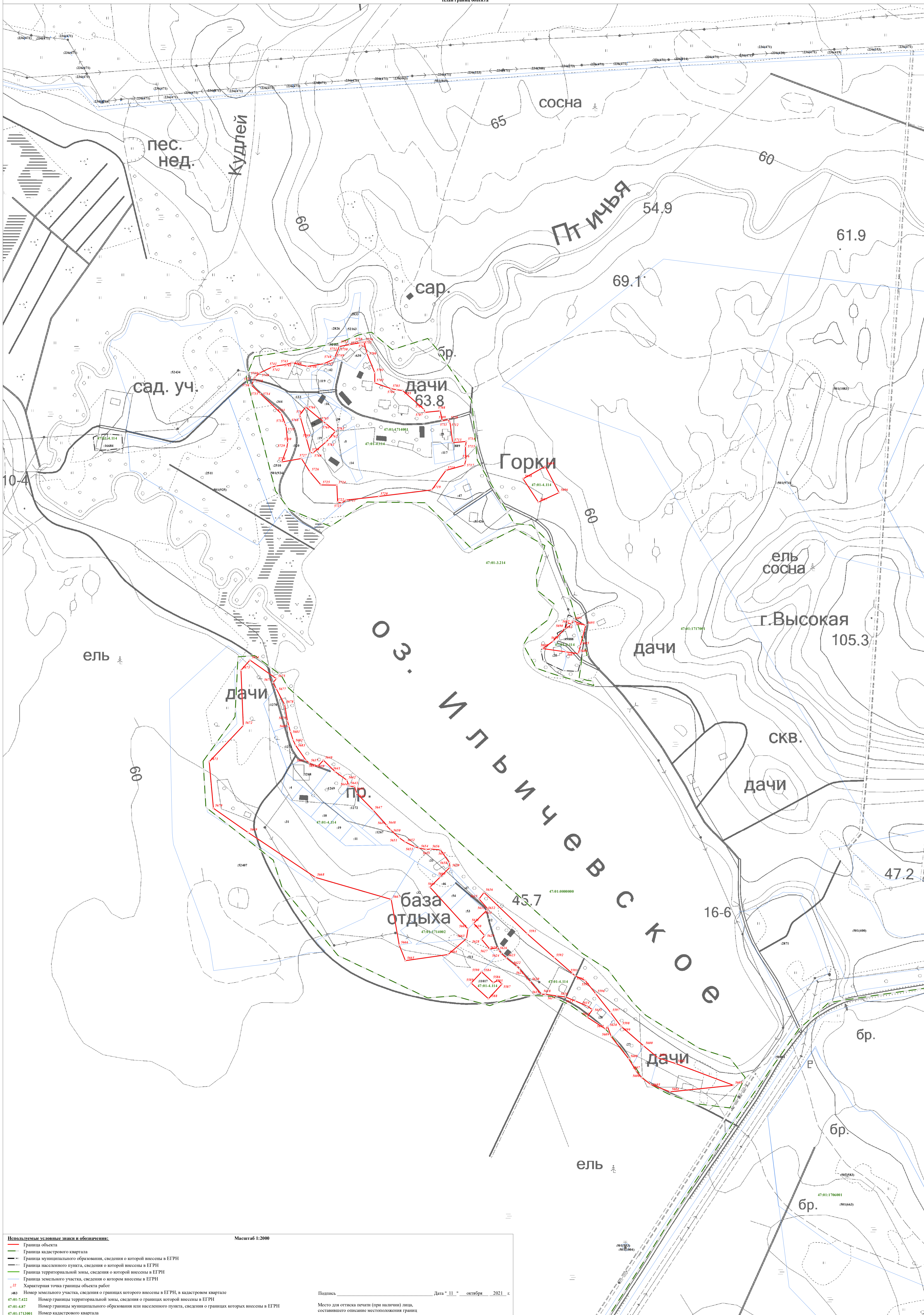
- Граница объекта
- Граница кадастрового квартала
- Граница муниципального образования, сведения о которой внесены в ЕГРН
- Граница населенного пункта, сведения о которой внесены в ЕГРН
- Граница территориальной зоны, сведения о которой внесены в ЕГРН
- Граница земельного участка, сведения о котором внесены в ЕГРН
- Характерная точка границы объекта работ

483 Номер земельного участка, сведения о границах которого внесены в ЕГРН, в кадастровом квартале
 47-01-7-422 Номер границы территориальной зоны, сведения о границах которой внесены в ЕГРН
 47-01-4-87 Номер границы муниципального образования или населенного пункта, сведения о границах которых внесены в ЕГРН
 47-01-1713001 Номер кадастрового квартала

Масштаб 1:2000

Подпись _____ Дата " 11 " октября 2021 г.

Место для оттиска печати (при наличии) лица, составившего описание местоположения границ



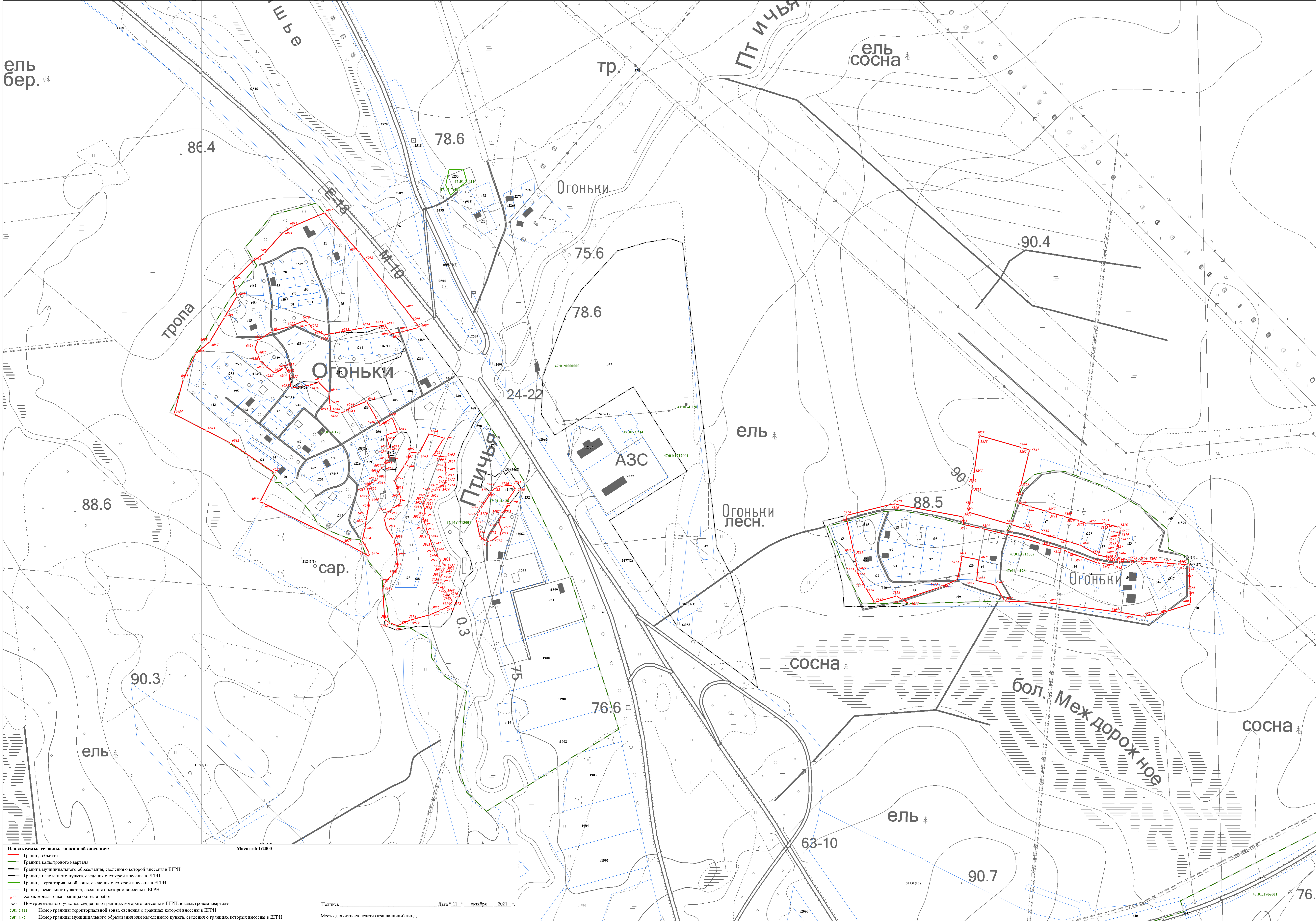
Используемые условные знаки и обозначения:
— Граница объекта
— Граница кадастрового квартала
— Граница муниципального образования, сведения о которой внесены в ЕГРН
— Граница населенного пункта, сведения о которой внесены в ЕГРН
— Граница территориальной зоны, сведения о которой внесены в ЕГРН
— Граница земельного участка, сведения о котором внесены в ЕГРН
• Характерная точка границы объекта работ

Масштаб 1:2000

№83 Номер земельного участка, сведения о границах которого внесены в ЕГРН, в кадастровом квартале
47:01-4-122 Номер границы территориальной зоны, сведения о границах которой внесены в ЕГРН
47:01-4-87 Номер границы муниципального образования или населенного пункта, сведения о границах которых внесены в ЕГРН
47:01-1713001 Номер кадастрового квартала

Полесье _____ Дата " 11 " октября 2021 г.

Место для отписки печати (при наличии) лица, составившего описание местоположения границ



Используемые условные знаки и обозначения:

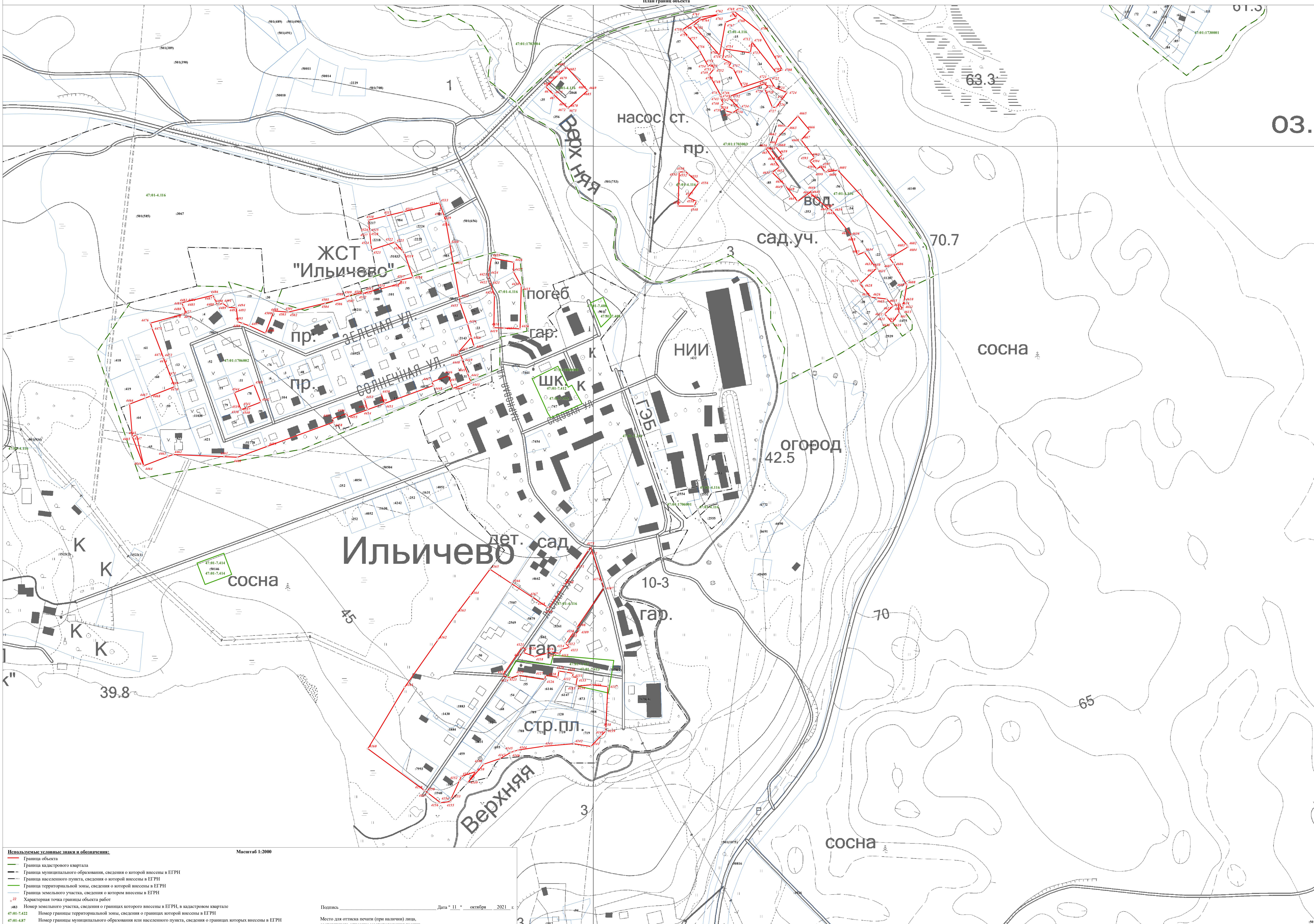
- Граница объекта
- Граница кадастрового квартала
- Граница муниципального образования, сведения о которой внесены в ЕГРН
- Граница населенного пункта, сведения о которой внесены в ЕГРН
- Граница территориальной зоны, сведения о которой внесены в ЕГРН
- Граница земельного участка, сведения о котором внесены в ЕГРН
- Характерная точка границы объекта работ

483 Номер земельного участка, сведения о границах которого внесены в ЕГРН, в кадастровом квартале
 47-01-7422 Номер границы территориальной зоны, сведения о границах которой внесены в ЕГРН
 47-01-487 Номер границы муниципального образования или населенного пункта, сведения о границах которых внесены в ЕГРН
 47-01-1713001 Номер кадастрового квартала

Масштаб 1:2000

Подпись _____ Дата " 11 " октября 2021 г.

Место для оттиска печати (при наличии) лица, составившего описание местоположения границ



Используемые условные знаки и обозначения:

- Граница объекта
- Граница кадастрового квартала
- Граница муниципального образования, сведения о которой внесены в ЕГРН
- Граница населенного пункта, сведения о которой внесены в ЕГРН
- Граница территориальной зоны, сведения о которой внесены в ЕГРН
- Граница земельного участка, сведения о котором внесены в ЕГРН
- Характерная точка границы объекта работ

483 Номер земельного участка, сведения о границах которого внесены в ЕГРН, в кадастровом квартале
 47-01-7-422 Номер границы территориальной зоны, сведения о границах которой внесены в ЕГРН
 47-01-487 Номер границы муниципального образования или населенного пункта, сведения о границах которых внесены в ЕГРН
 47-01-1713001 Номер кадастрового квартала

Масштаб 1:2000

Подпись _____ Дата " 11 " октября 2021 г.

Место для оттиска печати (при наличии) лица, составившего описание местоположения границ

Лист 4 из 4 листов

оз.Симагинское

Симагино

ур.Ручейное
сосна бер.

сад.уч.

бр.мог.

колл.сад-во
"Спутник"

вод.

стр.
пл.

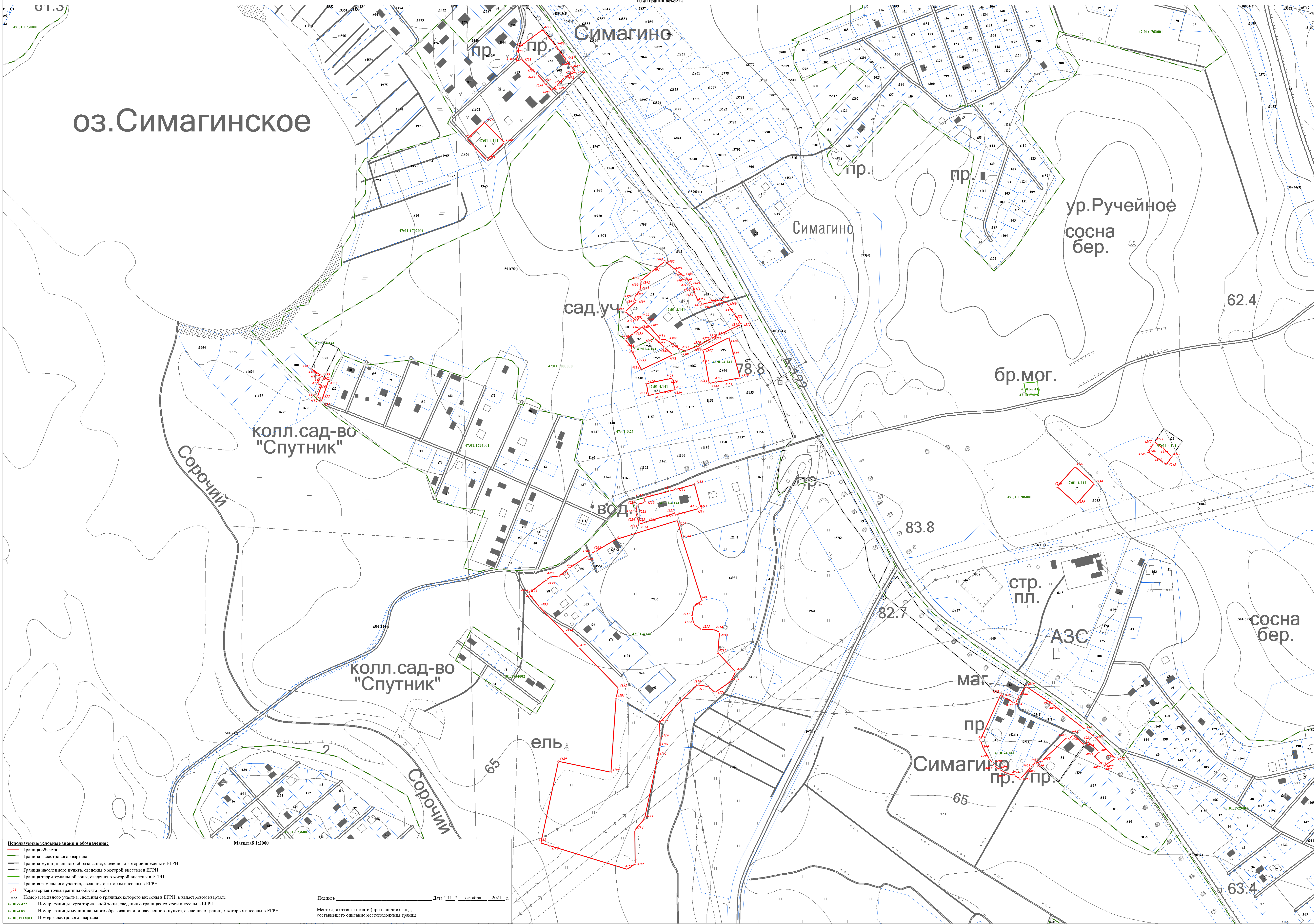
колл.сад-во
"Спутник"

АЭС

ель

Симагино

сосна бер.



Используемые условные знаки и обозначения:

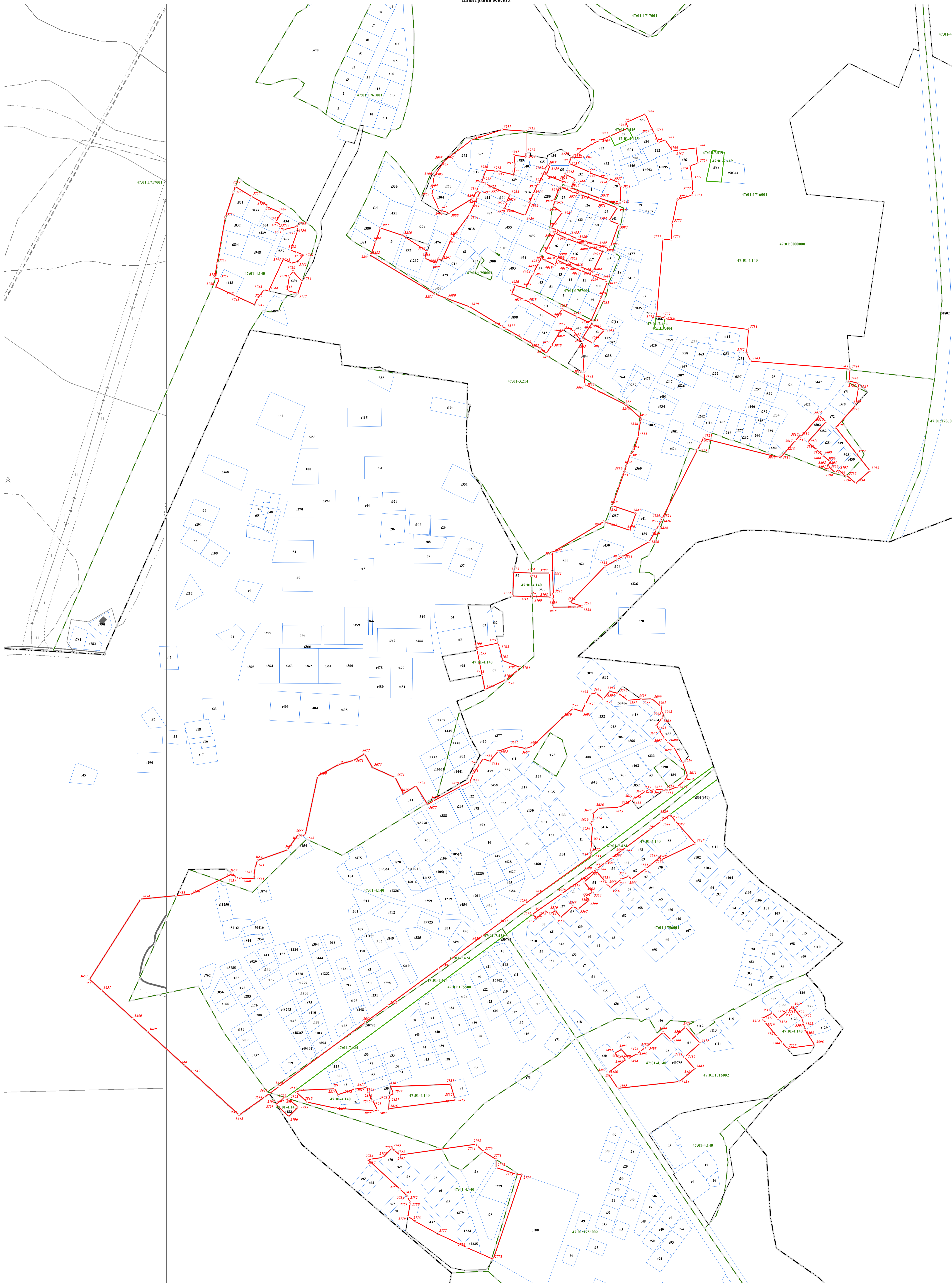
- Граница объекта
- Граница кадастрового квартала
- Граница муниципального образования, сведения о которой внесены в ЕГРН
- Граница населенного пункта, сведения о которой внесены в ЕГРН
- Граница территориальной зоны, сведения о которой внесены в ЕГРН
- Граница земельного участка, сведения о котором внесены в ЕГРН
- Характерная точка границы объекта работ

Масштаб 1:2000

Подпись _____ Дата " 11 " октября 2021 г.

Место для оттиска печати (при наличии) лица, составившего описание местоположения границ

483 Номер земельного участка, сведения о границах которого внесены в ЕГРН, в кадастровом квартале
 47-01-7422 Номер границы территориальной зоны, сведения о границах которой внесены в ЕГРН
 47-01-487 Номер границы муниципального образования или населенного пункта, сведения о границах которых внесены в ЕГРН
 47-01-1713001 Номер кадастрового квартала



Используемые условные знаки и обозначения:

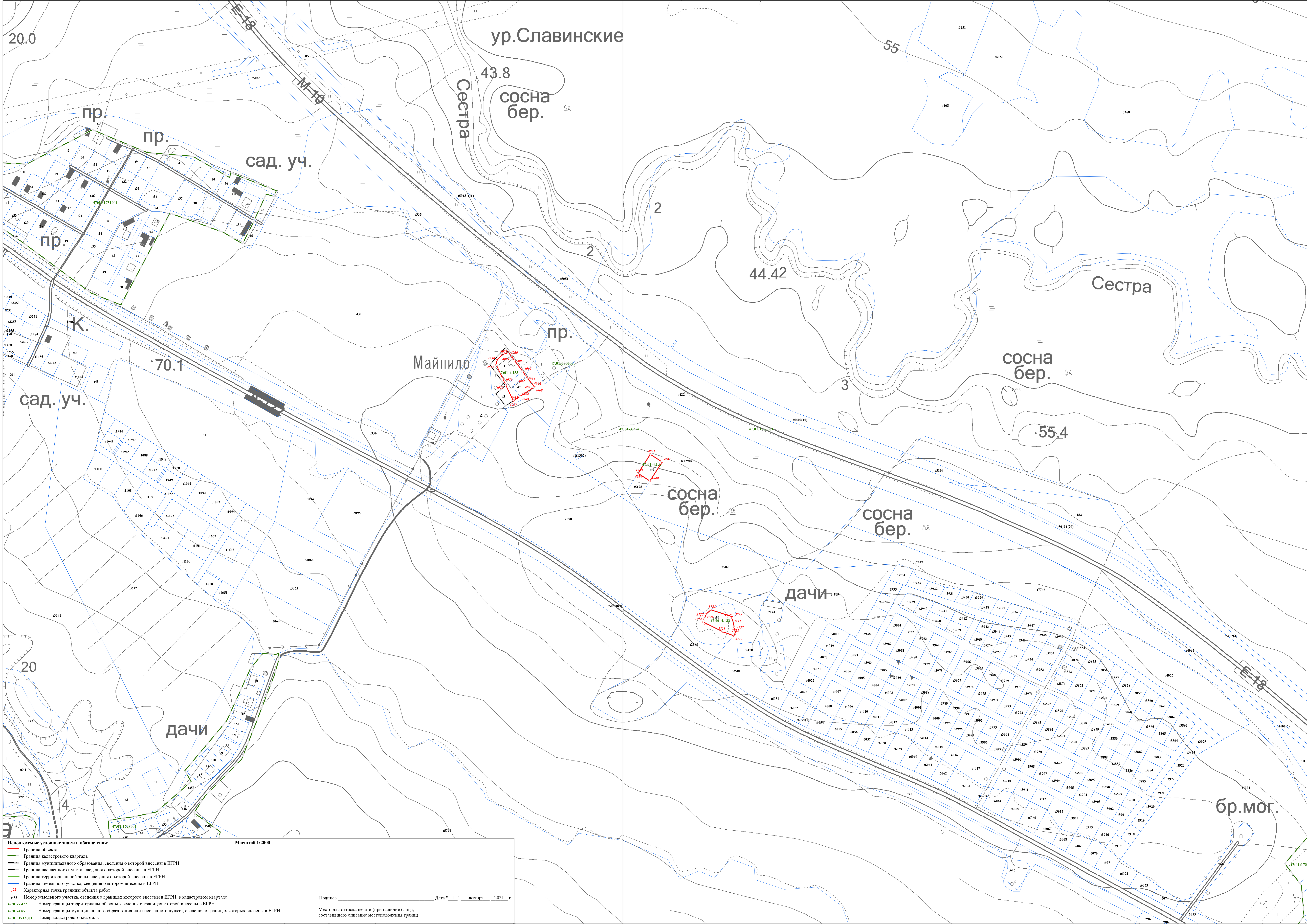
- Граница объекта
- Граница кадастрового квартала
- Граница муниципального образования, сведения о которой внесены в ЕГРН
- Граница населенного пункта, сведения о которой внесены в ЕГРН
- Граница территориальной зоны, сведения о которой внесены в ЕГРН
- Граница земельного участка, сведения о котором внесены в ЕГРН
- Характерная точка границы объекта работ
- №3 Номер земельного участка, сведения о границах которого внесены в ЕГРН, в кадастровом квартале
- 47-01-7-422 Номер границы территориальной зоны, сведения о границах которой внесены в ЕГРН
- 47-01-4-87 Номер границы муниципального образования или населенного пункта, сведения о границах которых внесены в ЕГРН
- 47-01-1713001 Номер кадастрового квартала

Масштаб 1:2000

Подпись _____ Дата " 11 " октября 2021 г.

Место для оттиска печати (при наличии) лица, составившего описание местоположения границ

Иллюстрация не входит



Используемые условные знаки и обозначения:

- Граница объекта
- Граница кадастрового квартала
- Граница муниципального образования, сведения о которой внесены в ЕГРН
- Граница населенного пункта, сведения о которой внесены в ЕГРН
- Граница территориальной зоны, сведения о которой внесены в ЕГРН
- Граница земельного участка, сведения о котором внесены в ЕГРН
- Характерная точка границы объекта работ

483 Номер земельного участка, сведения о границах которого внесены в ЕГРН, в кадастровом квартале
 47-01-4-22 Номер границы территориальной зоны, сведения о границах которой внесены в ЕГРН
 47-01-4-87 Номер границы муниципального образования или населенного пункта, сведения о границах которых внесены в ЕГРН
 47-01-1713001 Номер кадастрового квартала

Масштаб 1:2000

Подпись _____ Дата " 11 " октября 2021 г.

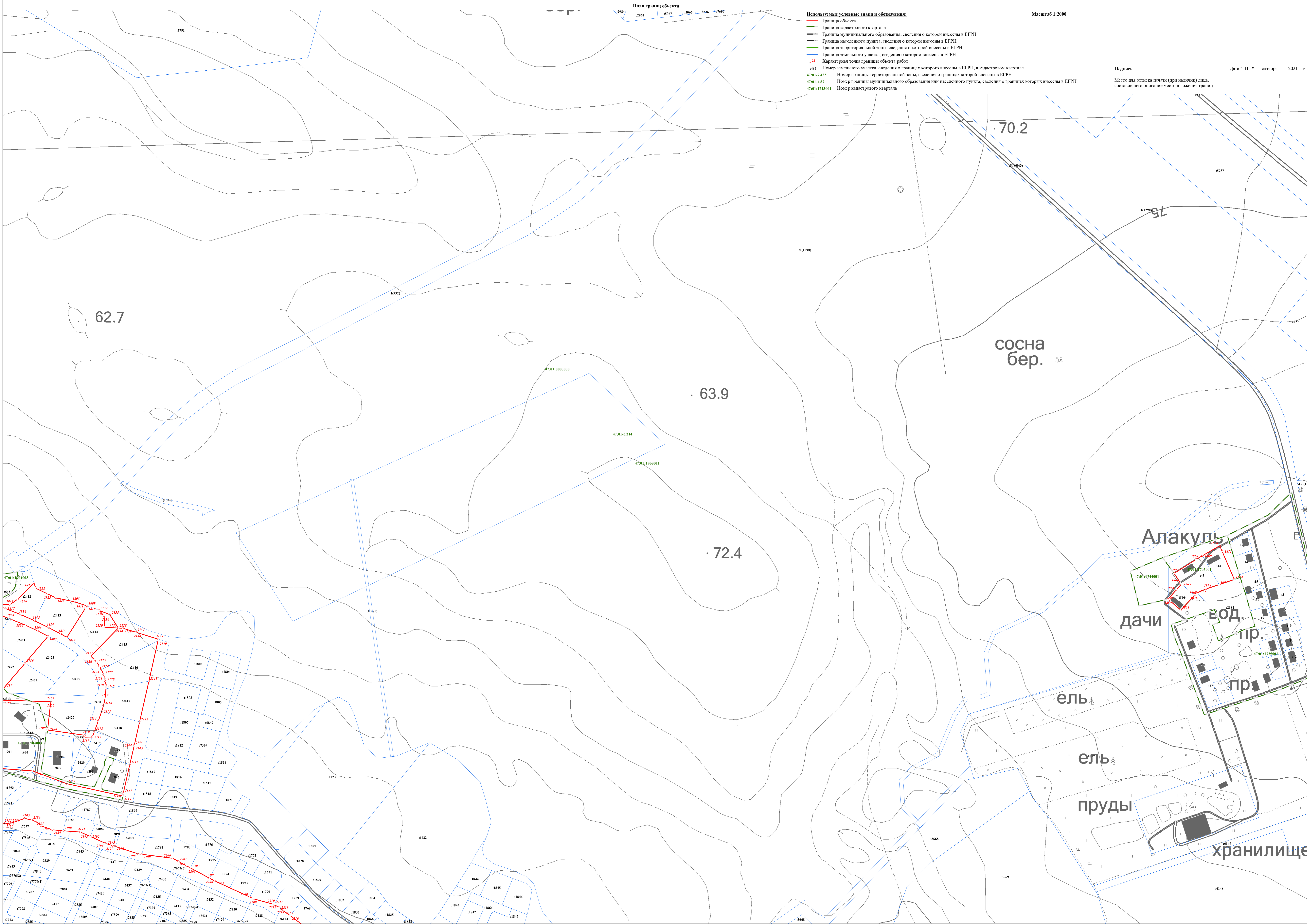
Место для оттиска печати (при наличии) лица, составившего описание местоположения границ

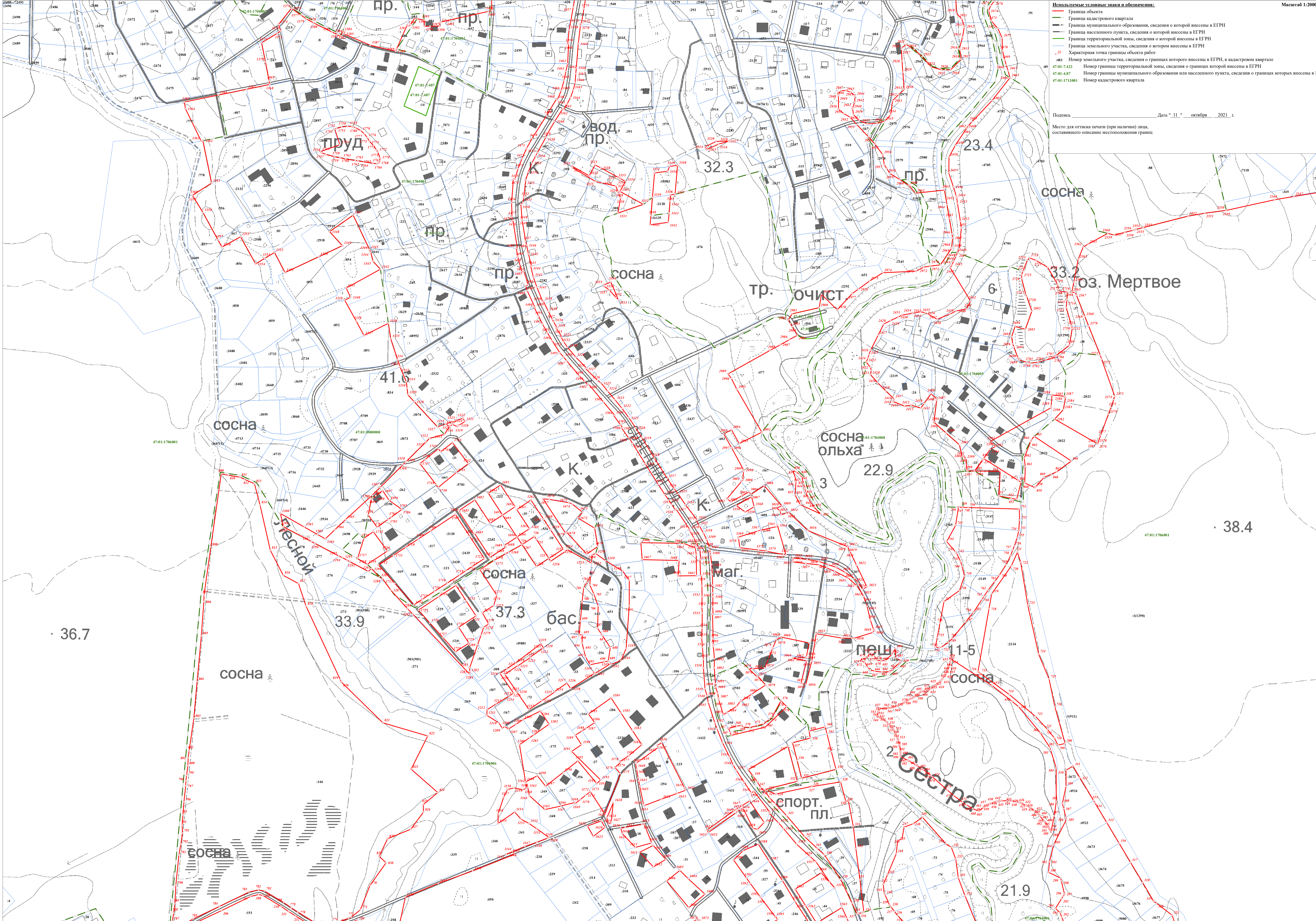
Используемые условные знаки и обозначения:

- Граница объекта
- Граница кадастрового квартала
- Граница муниципального образования, сведения о которой внесены в ЕГРН
- - - Граница населенного пункта, сведения о которой внесены в ЕГРН
- Граница территориальной зоны, сведения о которой внесены в ЕГРН
- Граница земельного участка, сведения о котором внесены в ЕГРН
- Характерная точка границы объекта работ
- 83 Номер земельного участка, сведения о границах которого внесены в ЕГРН, в кадастровом квартале
- 47:01-7-422 Номер границы территориальной зоны, сведения о границах которой внесены в ЕГРН
- 47:01-4-87 Номер границы муниципального образования или населенного пункта, сведения о границах которых внесены в ЕГРН
- 47:01-17-13001 Номер кадастрового квартала

Подпись _____ Дата " 11 " октября 2021 г.

Место для оттиска печати (при наличии) лица, составившего описание местоположения границ

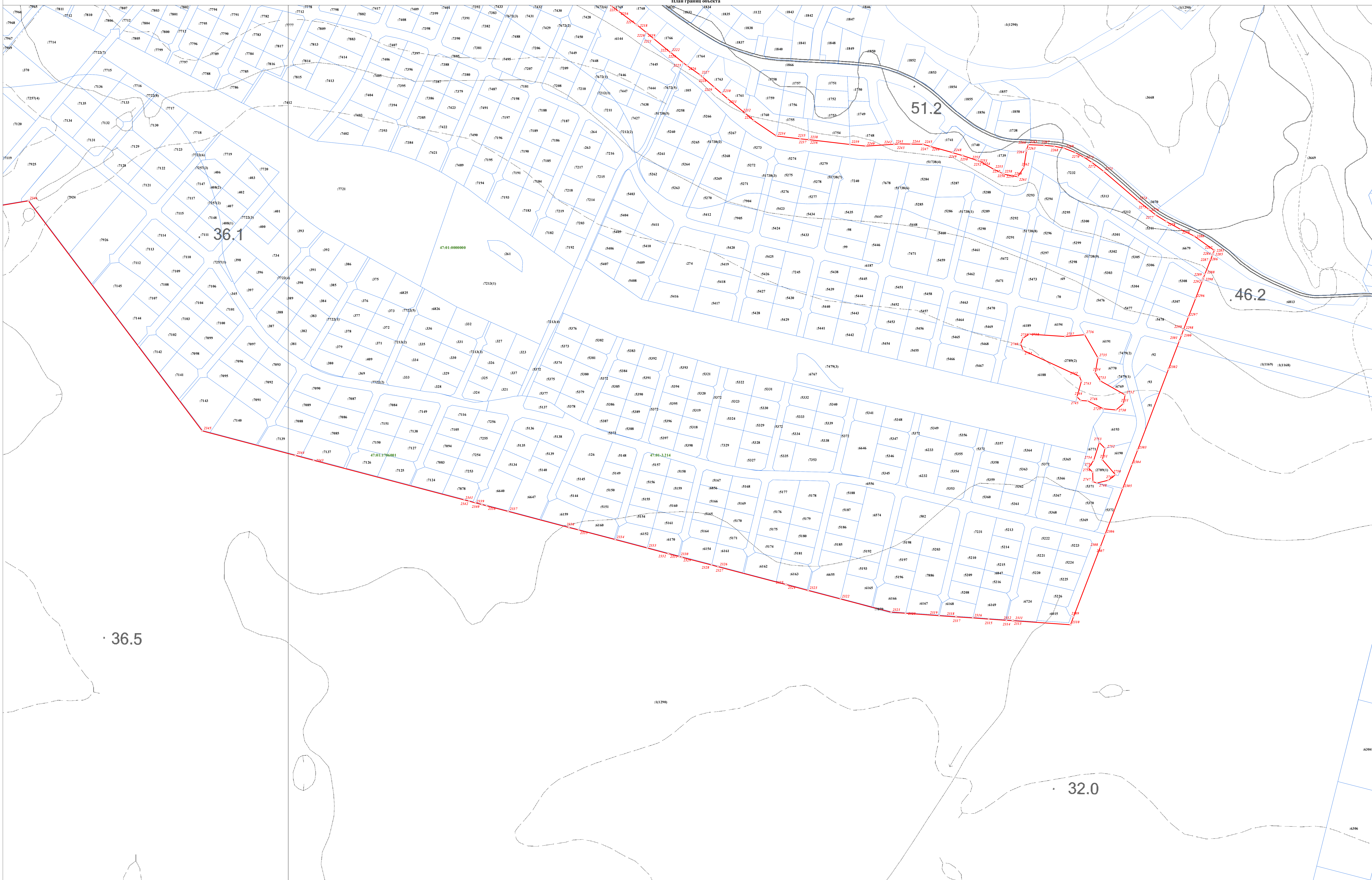




- Используемые условные знаки и обозначения:**
- Граница объекта
 - Граница кадастрового квартала
 - Граница муниципального образования, сведения о которой внесены в ЕГРН
 - Граница населенного пункта, сведения о которой внесены в ЕГРН
 - Граница территориальной зоны, сведения о которой внесены в ЕГРН
 - Граница земельного участка, сведения о котором внесены в ЕГРН
 - Характерная точка границы объекта работ
 - 83 Номер земельного участка, сведения о границах которого внесены в ЕГРН, в кадастровом квартале
 - 47-01-7.422 Номер границы территориальной зоны, сведения о границах которой внесены в ЕГРН
 - 47-01-4.87 Номер границы муниципального образования или населенного пункта, сведения о границах которых внесены в ЕГРН
 - 47-01-1713001 Номер кадастрового квартала

Подпись _____ Дата " 11 " октября 2021 г.

Место для оттиска печати (при наличии) лица, составившего описание местоположения границ



Используемые условные знаки и обозначения:

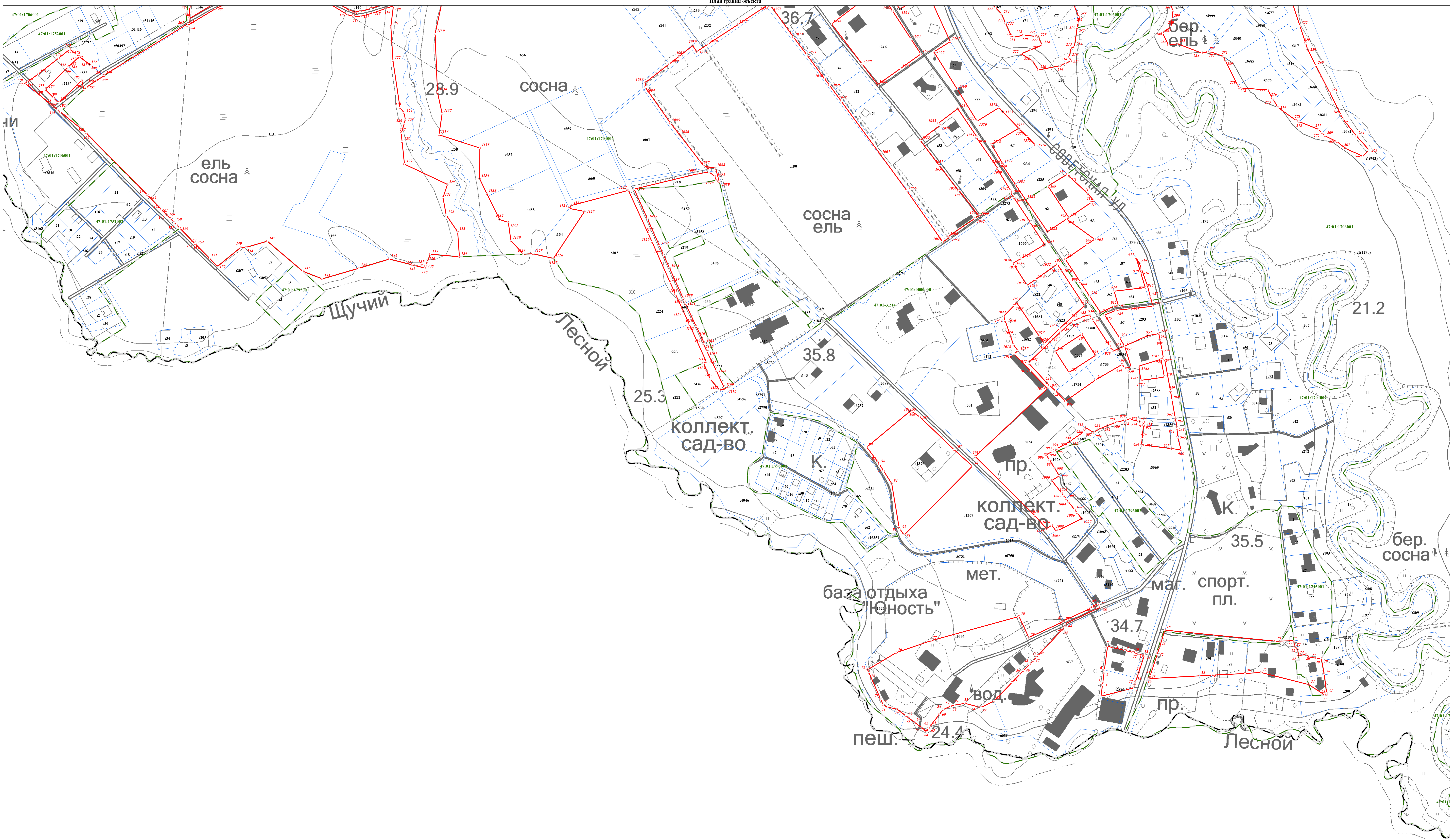
- Граница объекта
- Граница кадастрового квартала
- Граница муниципального образования, сведения о которой внесены в ЕГРН
- Граница населенного пункта, сведения о которой внесены в ЕГРН
- Граница территориальной зоны, сведения о которой внесены в ЕГРН
- Граница земельного участка, сведения о котором внесены в ЕГРН
- Характерная точка границы объекта работ

483 Номер земельного участка, сведения о границах которого внесены в ЕГРН, в кадастровом квартале
 47-01-7-422 Номер грани территории муниципальной зоны, сведения о границах которой внесены в ЕГРН
 47-01-4-87 Номер границы муниципального образования или населенного пункта, сведения о границах которых внесены в ЕГРН
 47-01-1713001 Номер кадастрового квартала

Масштаб 1:2000

Подпись _____ Дата " 11 " октября 2021 г.

Место для оттиска печати (при наличии) лица, составившего описание местоположения границ



Используемые условные знаки и обозначения:

- Граница объекта
- Граница кадастрового квартала
- Граница муниципального образования, сведения о которой внесены в ЕГРН
- Граница населенного пункта, сведения о которой внесены в ЕГРН
- Граница территориальной зоны, сведения о которой внесены в ЕГРН
- Граница земельного участка, сведения о котором внесены в ЕГРН
- Характерная точка границы объекта работ

483 Номер земельного участка, сведения о границах которого внесены в ЕГРН, в кадастровом квартале

47-01-7-422 Номер границы территориальной зоны, сведения о границах которой внесены в ЕГРН

47-01-487 Номер границы муниципального образования или населенного пункта, сведения о границах которых внесены в ЕГРН

47-01-1713001 Номер кадастрового квартала

Масштаб 1:2000

Подпись _____ Дата " 11 " октября 2021 г.

Место для оттиска печати (при наличии) лица, составившего описание местоположения границ

**Текстовое описание местоположения границ
населенных пунктов, территориальных зон, особо охраняемых природных
территорий, зон с особыми условиями использования территорий**

Прохождение границы		Описание прохождения границы
от точки	до точки	
1	2	3
1	2	-
2	3	-
3	4	-
4	5	-
5	6	-
6	7	-
7	8	-
8	9	-
9	10	-
10	11	-
11	12	-
12	13	-
13	14	-
14	15	-
15	16	-
16	17	-
17	1	-
18	19	-
19	20	-
20	21	-
21	22	-
22	23	-
23	24	-
24	25	-
25	26	-
26	27	-
27	28	-
28	29	-
29	30	-
30	31	-
31	32	-
32	33	-
33	34	-
34	35	-
35	36	-
36	37	-

**Текстовое описание местоположения границ
населенных пунктов, территориальных зон, особо охраняемых природных
территорий, зон с особыми условиями использования территорий**

Прохождение границы		Описание прохождения границы
от точки	до точки	
1	2	3
37	38	-
38	39	-
39	40	-
40	41	-
41	42	-
42	43	-
43	18	-
44	45	-
45	46	-
46	47	-
47	48	-
48	49	-
49	50	-
50	51	-
51	52	-
52	53	-
53	54	-
54	55	-
55	56	-
56	57	-
57	58	-
58	59	-
59	60	-
60	61	-
61	62	-
62	63	-
63	64	-
64	65	-
65	66	-
66	67	-
67	68	-
68	69	-
69	70	-
70	71	-
71	72	-
72	73	-

**Текстовое описание местоположения границ
населенных пунктов, территориальных зон, особо охраняемых природных
территорий, зон с особыми условиями использования территорий**

Прохождение границы		Описание прохождения границы
от точки	до точки	
1	2	3
73	74	-
74	75	-
75	76	-
76	77	-
77	78	-
78	79	-
79	80	-
80	81	-
81	82	-
82	83	-
83	84	-
84	85	-
85	86	-
86	87	-
87	88	-
88	89	-
89	44	-
90	91	-
91	92	-
92	93	-
93	94	-
94	95	-
95	96	-
96	97	-
97	98	-
98	99	-
99	100	-
100	101	-
101	102	-
102	103	-
103	90	-
104	105	-
105	106	-
106	107	-
107	104	-
108	109	-

**Текстовое описание местоположения границ
населенных пунктов, территориальных зон, особо охраняемых природных
территорий, зон с особыми условиями использования территорий**

Прохождение границы		Описание прохождения границы
от точки	до точки	
1	2	3
109	110	-
110	111	-
111	112	-
112	113	-
113	114	-
114	108	-
115	116	-
116	117	-
117	118	-
118	119	-
119	120	-
120	121	-
121	122	-
122	123	-
123	124	-
124	125	-
125	126	-
126	127	-
127	128	-
128	129	-
129	130	-
130	131	-
131	132	-
132	133	-
133	134	-
134	135	-
135	136	-
136	137	-
137	138	-
138	139	-
139	140	-
140	141	-
141	142	-
142	143	-
143	144	-
144	145	-

**Текстовое описание местоположения границ
населенных пунктов, территориальных зон, особо охраняемых природных
территорий, зон с особыми условиями использования территорий**

Прохождение границы		Описание прохождения границы
от точки	до точки	
1	2	3
145	146	-
146	147	-
147	148	-
148	149	-
149	150	-
150	151	-
151	152	-
152	153	-
153	154	-
154	155	-
155	156	-
156	157	-
157	158	-
158	159	-
159	160	-
160	161	-
161	162	-
162	163	-
163	164	-
164	165	-
165	166	-
166	167	-
167	168	-
168	169	-
169	170	-
170	171	-
171	172	-
172	173	-
173	174	-
174	175	-
175	176	-
176	177	-
177	178	-
178	179	-
179	180	-
180	181	-

**Текстовое описание местоположения границ
населенных пунктов, территориальных зон, особо охраняемых природных
территорий, зон с особыми условиями использования территорий**

Прохождение границы		Описание прохождения границы
от точки	до точки	
1	2	3
181	182	-
182	183	-
183	184	-
184	185	-
185	186	-
186	187	-
187	188	-
188	189	-
189	190	-
190	191	-
191	192	-
192	193	-
193	194	-
194	195	-
195	196	-
196	197	-
197	198	-
198	199	-
199	200	-
200	201	-
201	202	-
202	203	-
203	204	-
204	205	-
205	206	-
206	207	-
207	208	-
208	209	-
209	210	-
210	211	-
211	212	-
212	115	-
213	214	-
214	215	-
215	216	-
216	217	-

**Текстовое описание местоположения границ
населенных пунктов, территориальных зон, особо охраняемых природных
территорий, зон с особыми условиями использования территорий**

Прохождение границы		Описание прохождения границы
от точки	до точки	
1	2	3
217	218	-
218	219	-
219	220	-
220	221	-
221	222	-
222	223	-
223	224	-
224	225	-
225	226	-
226	227	-
227	228	-
228	229	-
229	230	-
230	231	-
231	232	-
232	233	-
233	234	-
234	235	-
235	236	-
236	237	-
237	238	-
238	239	-
239	240	-
240	241	-
241	242	-
242	243	-
243	244	-
244	245	-
245	246	-
246	247	-
247	248	-
248	249	-
249	250	-
250	251	-
251	252	-
252	253	-

**Текстовое описание местоположения границ
населенных пунктов, территориальных зон, особо охраняемых природных
территорий, зон с особыми условиями использования территорий**

Прохождение границы		Описание прохождения границы
от точки	до точки	
1	2	3
253	254	-
254	255	-
255	256	-
256	257	-
257	213	-
258	259	-
259	260	-
260	261	-
261	262	-
262	263	-
263	264	-
264	265	-
265	266	-
266	267	-
267	268	-
268	269	-
269	270	-
270	271	-
271	272	-
272	273	-
273	274	-
274	275	-
275	276	-
276	277	-
277	278	-
278	279	-
279	280	-
280	281	-
281	282	-
282	283	-
283	284	-
284	285	-
285	286	-
286	287	-
287	288	-
288	289	-

**Текстовое описание местоположения границ
населенных пунктов, территориальных зон, особо охраняемых природных
территорий, зон с особыми условиями использования территорий**

Прохождение границы		Описание прохождения границы
от точки	до точки	
1	2	3
289	290	-
290	291	-
291	292	-
292	293	-
293	294	-
294	295	-
295	296	-
296	297	-
297	298	-
298	299	-
299	300	-
300	301	-
301	302	-
302	303	-
303	304	-
304	305	-
305	306	-
306	307	-
307	308	-
308	309	-
309	310	-
310	311	-
311	312	-
312	313	-
313	314	-
314	315	-
315	316	-
316	317	-
317	318	-
318	319	-
319	320	-
320	321	-
321	322	-
322	258	-
323	324	-
324	325	-

**Текстовое описание местоположения границ
населенных пунктов, территориальных зон, особо охраняемых природных
территорий, зон с особыми условиями использования территорий**

Прохождение границы		Описание прохождения границы
от точки	до точки	
1	2	3
325	326	-
326	327	-
327	328	-
328	329	-
329	330	-
330	331	-
331	332	-
332	333	-
333	334	-
334	335	-
335	336	-
336	337	-
337	338	-
338	339	-
339	340	-
340	341	-
341	342	-
342	343	-
343	344	-
344	345	-
345	346	-
346	347	-
347	348	-
348	349	-
349	350	-
350	351	-
351	352	-
352	353	-
353	323	-
354	355	-
355	356	-
356	357	-
357	358	-
358	359	-
359	360	-
360	361	-

**Текстовое описание местоположения границ
населенных пунктов, территориальных зон, особо охраняемых природных
территорий, зон с особыми условиями использования территорий**

Прохождение границы		Описание прохождения границы
от точки	до точки	
1	2	3
361	362	-
362	354	-
363	364	-
364	365	-
365	366	-
366	367	-
367	368	-
368	369	-
369	370	-
370	371	-
371	372	-
372	373	-
373	374	-
374	375	-
375	376	-
376	377	-
377	378	-
378	379	-
379	363	-
380	381	-
381	382	-
382	383	-
383	384	-
384	385	-
385	386	-
386	387	-
387	388	-
388	389	-
389	390	-
390	391	-
391	392	-
392	393	-
393	394	-
394	395	-
395	396	-
396	397	-

**Текстовое описание местоположения границ
населенных пунктов, территориальных зон, особо охраняемых природных
территорий, зон с особыми условиями использования территорий**

Прохождение границы		Описание прохождения границы
от точки	до точки	
1	2	3
397	398	-
398	399	-
399	400	-
400	401	-
401	402	-
402	403	-
403	404	-
404	405	-
405	406	-
406	407	-
407	408	-
408	409	-
409	410	-
410	411	-
411	412	-
412	413	-
413	414	-
414	415	-
415	416	-
416	417	-
417	418	-
418	419	-
419	420	-
420	421	-
421	422	-
422	423	-
423	424	-
424	425	-
425	426	-
426	427	-
427	428	-
428	429	-
429	430	-
430	431	-
431	432	-
432	433	-

**Текстовое описание местоположения границ
населенных пунктов, территориальных зон, особо охраняемых природных
территорий, зон с особыми условиями использования территорий**

Прохождение границы		Описание прохождения границы
от точки	до точки	
1	2	3
433	434	-
434	435	-
435	436	-
436	437	-
437	438	-
438	439	-
439	440	-
440	441	-
441	442	-
442	443	-
443	444	-
444	445	-
445	446	-
446	447	-
447	448	-
448	449	-
449	450	-
450	451	-
451	452	-
452	453	-
453	454	-
454	455	-
455	456	-
456	457	-
457	458	-
458	459	-
459	460	-
460	461	-
461	462	-
462	463	-
463	464	-
464	465	-
465	466	-
466	467	-
467	468	-
468	469	-

**Текстовое описание местоположения границ
населенных пунктов, территориальных зон, особо охраняемых природных
территорий, зон с особыми условиями использования территорий**

Прохождение границы		Описание прохождения границы
от точки	до точки	
1	2	3
469	470	-
470	471	-
471	472	-
472	473	-
473	474	-
474	475	-
475	476	-
476	477	-
477	478	-
478	479	-
479	480	-
480	481	-
481	482	-
482	483	-
483	484	-
484	485	-
485	486	-
486	487	-
487	488	-
488	489	-
489	490	-
490	491	-
491	492	-
492	493	-
493	494	-
494	495	-
495	496	-
496	497	-
497	498	-
498	499	-
499	500	-
500	501	-
501	502	-
502	503	-
503	504	-
504	505	-

**Текстовое описание местоположения границ
населенных пунктов, территориальных зон, особо охраняемых природных
территорий, зон с особыми условиями использования территорий**

Прохождение границы		Описание прохождения границы
от точки	до точки	
1	2	3
505	506	-
506	507	-
507	508	-
508	509	-
509	510	-
510	511	-
511	512	-
512	513	-
513	514	-
514	515	-
515	516	-
516	517	-
517	518	-
518	519	-
519	520	-
520	521	-
521	522	-
522	523	-
523	524	-
524	525	-
525	526	-
526	527	-
527	528	-
528	529	-
529	530	-
530	531	-
531	532	-
532	533	-
533	534	-
534	535	-
535	536	-
536	537	-
537	538	-
538	539	-
539	540	-
540	541	-

**Текстовое описание местоположения границ
населенных пунктов, территориальных зон, особо охраняемых природных
территорий, зон с особыми условиями использования территорий**

Прохождение границы		Описание прохождения границы
от точки	до точки	
1	2	3
541	542	-
542	543	-
543	544	-
544	545	-
545	546	-
546	547	-
547	548	-
548	549	-
549	550	-
550	551	-
551	552	-
552	553	-
553	554	-
554	555	-
555	556	-
556	557	-
557	558	-
558	559	-
559	560	-
560	561	-
561	562	-
562	563	-
563	564	-
564	565	-
565	566	-
566	567	-
567	568	-
568	569	-
569	570	-
570	571	-
571	572	-
572	573	-
573	574	-
574	575	-
575	576	-
576	577	-

**Текстовое описание местоположения границ
населенных пунктов, территориальных зон, особо охраняемых природных
территорий, зон с особыми условиями использования территорий**

Прохождение границы		Описание прохождения границы
от точки	до точки	
1	2	3
577	578	-
578	579	-
579	580	-
580	581	-
581	582	-
582	583	-
583	584	-
584	585	-
585	586	-
586	587	-
587	588	-
588	589	-
589	590	-
590	591	-
591	592	-
592	593	-
593	594	-
594	595	-
595	596	-
596	597	-
597	598	-
598	599	-
599	600	-
600	601	-
601	602	-
602	603	-
603	604	-
604	605	-
605	606	-
606	607	-
607	608	-
608	609	-
609	610	-
610	611	-
611	612	-
612	613	-

**Текстовое описание местоположения границ
населенных пунктов, территориальных зон, особо охраняемых природных
территорий, зон с особыми условиями использования территорий**

Прохождение границы		Описание прохождения границы
от точки	до точки	
1	2	3
613	614	-
614	615	-
615	616	-
616	617	-
617	618	-
618	619	-
619	620	-
620	621	-
621	622	-
622	623	-
623	624	-
624	625	-
625	626	-
626	627	-
627	628	-
628	629	-
629	630	-
630	631	-
631	632	-
632	633	-
633	634	-
634	635	-
635	636	-
636	637	-
637	638	-
638	639	-
639	640	-
640	641	-
641	642	-
642	643	-
643	644	-
644	645	-
645	646	-
646	647	-
647	648	-
648	649	-

**Текстовое описание местоположения границ
населенных пунктов, территориальных зон, особо охраняемых природных
территорий, зон с особыми условиями использования территорий**

Прохождение границы		Описание прохождения границы
от точки	до точки	
1	2	3
649	650	-
650	651	-
651	652	-
652	653	-
653	654	-
654	655	-
655	656	-
656	657	-
657	658	-
658	380	-
659	660	-
660	661	-
661	662	-
662	663	-
663	664	-
664	665	-
665	666	-
666	667	-
667	668	-
668	669	-
669	670	-
670	671	-
671	672	-
672	673	-
673	674	-
674	675	-
675	676	-
676	677	-
677	678	-
678	679	-
679	680	-
680	681	-
681	682	-
682	683	-
683	684	-
684	685	-

**Текстовое описание местоположения границ
населенных пунктов, территориальных зон, особо охраняемых природных
территорий, зон с особыми условиями использования территорий**

Прохождение границы		Описание прохождения границы
от точки	до точки	
1	2	3
685	659	-
686	687	-
687	688	-
688	689	-
689	690	-
690	691	-
691	692	-
692	693	-
693	694	-
694	695	-
695	696	-
696	697	-
697	698	-
698	699	-
699	700	-
700	701	-
701	702	-
702	703	-
703	704	-
704	705	-
705	706	-
706	707	-
707	686	-
708	709	-
709	710	-
710	711	-
711	712	-
712	713	-
713	714	-
714	715	-
715	716	-
716	717	-
717	718	-
718	719	-
719	720	-
720	721	-

**Текстовое описание местоположения границ
населенных пунктов, территориальных зон, особо охраняемых природных
территорий, зон с особыми условиями использования территорий**

Прохождение границы		Описание прохождения границы
от точки	до точки	
1	2	3
721	722	-
722	723	-
723	724	-
724	725	-
725	726	-
726	708	-
727	728	-
728	729	-
729	730	-
730	731	-
731	727	-
732	733	-
733	734	-
734	735	-
735	736	-
736	737	-
737	738	-
738	739	-
739	740	-
740	741	-
741	742	-
742	743	-
743	744	-
744	745	-
745	746	-
746	747	-
747	748	-
748	749	-
749	750	-
750	751	-
751	752	-
752	753	-
753	754	-
754	755	-
755	756	-
756	757	-

**Текстовое описание местоположения границ
населенных пунктов, территориальных зон, особо охраняемых природных
территорий, зон с особыми условиями использования территорий**

Прохождение границы		Описание прохождения границы
от точки	до точки	
1	2	3
757	758	-
758	759	-
759	760	-
760	761	-
761	762	-
762	763	-
763	764	-
764	765	-
765	766	-
766	767	-
767	768	-
768	769	-
769	732	-
770	771	-
771	772	-
772	773	-
773	774	-
774	775	-
775	776	-
776	777	-
777	778	-
778	779	-
779	780	-
780	781	-
781	782	-
782	783	-
783	784	-
784	785	-
785	786	-
786	787	-
787	788	-
788	789	-
789	790	-
790	791	-
791	792	-
792	793	-

**Текстовое описание местоположения границ
населенных пунктов, территориальных зон, особо охраняемых природных
территорий, зон с особыми условиями использования территорий**

Прохождение границы		Описание прохождения границы
от точки	до точки	
1	2	3
793	794	-
794	795	-
795	796	-
796	797	-
797	798	-
798	799	-
799	800	-
800	801	-
801	802	-
802	803	-
803	804	-
804	805	-
805	806	-
806	807	-
807	808	-
808	809	-
809	810	-
810	811	-
811	812	-
812	813	-
813	814	-
814	815	-
815	816	-
816	817	-
817	818	-
818	819	-
819	820	-
820	821	-
821	822	-
822	823	-
823	824	-
824	825	-
825	826	-
826	827	-
827	828	-
828	829	-

**Текстовое описание местоположения границ
населенных пунктов, территориальных зон, особо охраняемых природных
территорий, зон с особыми условиями использования территорий**

Прохождение границы		Описание прохождения границы
от точки	до точки	
1	2	3
829	830	-
830	770	-
831	832	-
832	833	-
833	834	-
834	835	-
835	836	-
836	837	-
837	838	-
838	839	-
839	840	-
840	841	-
841	842	-
842	843	-
843	844	-
844	845	-
845	846	-
846	847	-
847	848	-
848	849	-
849	831	-
850	851	-
851	852	-
852	853	-
853	854	-
854	855	-
855	856	-
856	857	-
857	850	-
858	859	-
859	860	-
860	861	-
861	862	-
862	863	-
863	864	-
864	865	-

**Текстовое описание местоположения границ
населенных пунктов, территориальных зон, особо охраняемых природных
территорий, зон с особыми условиями использования территорий**

Прохождение границы		Описание прохождения границы
от точки	до точки	
1	2	3
865	866	-
866	867	-
867	868	-
868	869	-
869	858	-
870	871	-
871	872	-
872	873	-
873	874	-
874	875	-
875	876	-
876	877	-
877	878	-
878	870	-
879	880	-
880	881	-
881	882	-
882	883	-
883	884	-
884	885	-
885	886	-
886	887	-
887	888	-
888	889	-
889	890	-
890	891	-
891	892	-
892	893	-
893	894	-
894	895	-
895	879	-
896	897	-
897	898	-
898	899	-
899	900	-
900	901	-

**Текстовое описание местоположения границ
населенных пунктов, территориальных зон, особо охраняемых природных
территорий, зон с особыми условиями использования территорий**

Прохождение границы		Описание прохождения границы
от точки	до точки	
1	2	3
901	902	-
902	896	-
903	904	-
904	905	-
905	906	-
906	907	-
907	908	-
908	909	-
909	910	-
910	911	-
911	912	-
912	913	-
913	914	-
914	915	-
915	916	-
916	917	-
917	918	-
918	919	-
919	920	-
920	921	-
921	922	-
922	923	-
923	924	-
924	925	-
925	926	-
926	927	-
927	928	-
928	929	-
929	930	-
930	931	-
931	932	-
932	933	-
933	934	-
934	935	-
935	936	-
936	937	-

**Текстовое описание местоположения границ
населенных пунктов, территориальных зон, особо охраняемых природных
территорий, зон с особыми условиями использования территорий**

Прохождение границы		Описание прохождения границы
от точки	до точки	
1	2	3
937	938	-
938	939	-
939	940	-
940	941	-
941	942	-
942	943	-
943	944	-
944	945	-
945	946	-
946	947	-
947	948	-
948	949	-
949	950	-
950	951	-
951	952	-
952	953	-
953	954	-
954	955	-
955	956	-
956	957	-
957	958	-
958	959	-
959	960	-
960	961	-
961	962	-
962	963	-
963	964	-
964	965	-
965	966	-
966	967	-
967	968	-
968	969	-
969	970	-
970	971	-
971	972	-
972	973	-

**Текстовое описание местоположения границ
населенных пунктов, территориальных зон, особо охраняемых природных
территорий, зон с особыми условиями использования территорий**

Прохождение границы		Описание прохождения границы
от точки	до точки	
1	2	3
973	974	-
974	975	-
975	976	-
976	977	-
977	978	-
978	979	-
979	980	-
980	981	-
981	982	-
982	983	-
983	984	-
984	985	-
985	986	-
986	987	-
987	988	-
988	989	-
989	990	-
990	991	-
991	992	-
992	993	-
993	994	-
994	995	-
995	996	-
996	997	-
997	998	-
998	999	-
999	1000	-
1000	1001	-
1001	1002	-
1002	1003	-
1003	1004	-
1004	1005	-
1005	1006	-
1006	1007	-
1007	1008	-
1008	1009	-

**Текстовое описание местоположения границ
населенных пунктов, территориальных зон, особо охраняемых природных
территорий, зон с особыми условиями использования территорий**

Прохождение границы		Описание прохождения границы
от точки	до точки	
1	2	3
1009	1010	-
1010	1011	-
1011	1012	-
1012	1013	-
1013	1014	-
1014	1015	-
1015	1016	-
1016	1017	-
1017	1018	-
1018	1019	-
1019	1020	-
1020	1021	-
1021	1022	-
1022	1023	-
1023	1024	-
1024	1025	-
1025	1026	-
1026	1027	-
1027	1028	-
1028	1029	-
1029	1030	-
1030	1031	-
1031	1032	-
1032	1033	-
1033	1034	-
1034	1035	-
1035	1036	-
1036	1037	-
1037	1038	-
1038	1039	-
1039	1040	-
1040	1041	-
1041	1042	-
1042	1043	-
1043	1044	-
1044	1045	-

**Текстовое описание местоположения границ
населенных пунктов, территориальных зон, особо охраняемых природных
территорий, зон с особыми условиями использования территорий**

Прохождение границы		Описание прохождения границы
от точки	до точки	
1	2	3
1045	1046	-
1046	1047	-
1047	1048	-
1048	1049	-
1049	1050	-
1050	1051	-
1051	1052	-
1052	1053	-
1053	1054	-
1054	1055	-
1055	1056	-
1056	1057	-
1057	1058	-
1058	1059	-
1059	1060	-
1060	1061	-
1061	1062	-
1062	1063	-
1063	1064	-
1064	1065	-
1065	1066	-
1066	1067	-
1067	1068	-
1068	1069	-
1069	1070	-
1070	1071	-
1071	1072	-
1072	1073	-
1073	1074	-
1074	1075	-
1075	1076	-
1076	1077	-
1077	1078	-
1078	1079	-
1079	1080	-
1080	1081	-

**Текстовое описание местоположения границ
населенных пунктов, территориальных зон, особо охраняемых природных
территорий, зон с особыми условиями использования территорий**

Прохождение границы		Описание прохождения границы
от точки	до точки	
1	2	3
1081	1082	-
1082	1083	-
1083	1084	-
1084	1085	-
1085	1086	-
1086	1087	-
1087	1088	-
1088	1089	-
1089	1090	-
1090	1091	-
1091	1092	-
1092	1093	-
1093	1094	-
1094	1095	-
1095	1096	-
1096	1097	-
1097	1098	-
1098	1099	-
1099	1100	-
1100	1101	-
1101	1102	-
1102	1103	-
1103	1104	-
1104	1105	-
1105	1106	-
1106	1107	-
1107	1108	-
1108	1109	-
1109	1110	-
1110	1111	-
1111	1112	-
1112	1113	-
1113	1114	-
1114	1115	-
1115	1116	-
1116	1117	-

**Текстовое описание местоположения границ
населенных пунктов, территориальных зон, особо охраняемых природных
территорий, зон с особыми условиями использования территорий**

Прохождение границы		Описание прохождения границы
от точки	до точки	
1	2	3
1117	1118	-
1118	1119	-
1119	1120	-
1120	1121	-
1121	1122	-
1122	1123	-
1123	1124	-
1124	1125	-
1125	1126	-
1126	1127	-
1127	1128	-
1128	1129	-
1129	1130	-
1130	1131	-
1131	1132	-
1132	1133	-
1133	1134	-
1134	1135	-
1135	1136	-
1136	1137	-
1137	1138	-
1138	1139	-
1139	1140	-
1140	1141	-
1141	1142	-
1142	1143	-
1143	1144	-
1144	1145	-
1145	1146	-
1146	1147	-
1147	1148	-
1148	1149	-
1149	1150	-
1150	1151	-
1151	1152	-
1152	1153	-

**Текстовое описание местоположения границ
населенных пунктов, территориальных зон, особо охраняемых природных
территорий, зон с особыми условиями использования территорий**

Прохождение границы		Описание прохождения границы
от точки	до точки	
1	2	3
1153	1154	-
1154	1155	-
1155	1156	-
1156	1157	-
1157	1158	-
1158	1159	-
1159	1160	-
1160	1161	-
1161	1162	-
1162	1163	-
1163	1164	-
1164	1165	-
1165	1166	-
1166	1167	-
1167	1168	-
1168	1169	-
1169	1170	-
1170	1171	-
1171	1172	-
1172	1173	-
1173	1174	-
1174	1175	-
1175	1176	-
1176	1177	-
1177	1178	-
1178	1179	-
1179	1180	-
1180	1181	-
1181	1182	-
1182	1183	-
1183	1184	-
1184	1185	-
1185	1186	-
1186	1187	-
1187	1188	-
1188	1189	-

**Текстовое описание местоположения границ
населенных пунктов, территориальных зон, особо охраняемых природных
территорий, зон с особыми условиями использования территорий**

Прохождение границы		Описание прохождения границы
от точки	до точки	
1	2	3
1189	1190	-
1190	1191	-
1191	1192	-
1192	1193	-
1193	1194	-
1194	1195	-
1195	1196	-
1196	1197	-
1197	1198	-
1198	1199	-
1199	1200	-
1200	1201	-
1201	1202	-
1202	1203	-
1203	1204	-
1204	1205	-
1205	1206	-
1206	1207	-
1207	1208	-
1208	1209	-
1209	1210	-
1210	1211	-
1211	1212	-
1212	1213	-
1213	1214	-
1214	1215	-
1215	1216	-
1216	1217	-
1217	1218	-
1218	1219	-
1219	1220	-
1220	1221	-
1221	1222	-
1222	1223	-
1223	1224	-
1224	1225	-

**Текстовое описание местоположения границ
населенных пунктов, территориальных зон, особо охраняемых природных
территорий, зон с особыми условиями использования территорий**

Прохождение границы		Описание прохождения границы
от точки	до точки	
1	2	3
1225	1226	-
1226	1227	-
1227	1228	-
1228	1229	-
1229	1230	-
1230	1231	-
1231	1232	-
1232	1233	-
1233	1234	-
1234	1235	-
1235	1236	-
1236	1237	-
1237	1238	-
1238	1239	-
1239	1240	-
1240	1241	-
1241	1242	-
1242	1243	-
1243	1244	-
1244	1245	-
1245	1246	-
1246	1247	-
1247	1248	-
1248	1249	-
1249	1250	-
1250	1251	-
1251	1252	-
1252	1253	-
1253	1254	-
1254	1255	-
1255	1256	-
1256	1257	-
1257	1258	-
1258	1259	-
1259	1260	-
1260	1261	-

**Текстовое описание местоположения границ
населенных пунктов, территориальных зон, особо охраняемых природных
территорий, зон с особыми условиями использования территорий**

Прохождение границы		Описание прохождения границы
от точки	до точки	
1	2	3
1261	1262	-
1262	1263	-
1263	1264	-
1264	1265	-
1265	1266	-
1266	1267	-
1267	1268	-
1268	1269	-
1269	1270	-
1270	1271	-
1271	1272	-
1272	1273	-
1273	1274	-
1274	1275	-
1275	1276	-
1276	1277	-
1277	1278	-
1278	1279	-
1279	1280	-
1280	1281	-
1281	1282	-
1282	1283	-
1283	1284	-
1284	1285	-
1285	1286	-
1286	1287	-
1287	1288	-
1288	1289	-
1289	1290	-
1290	1291	-
1291	1292	-
1292	1293	-
1293	1294	-
1294	1295	-
1295	1296	-
1296	1297	-

**Текстовое описание местоположения границ
населенных пунктов, территориальных зон, особо охраняемых природных
территорий, зон с особыми условиями использования территорий**

Прохождение границы		Описание прохождения границы
от точки	до точки	
1	2	3
1297	1298	-
1298	1299	-
1299	1300	-
1300	1301	-
1301	1302	-
1302	1303	-
1303	1304	-
1304	1305	-
1305	1306	-
1306	1307	-
1307	1308	-
1308	1309	-
1309	1310	-
1310	1311	-
1311	1312	-
1312	1313	-
1313	1314	-
1314	1315	-
1315	1316	-
1316	1317	-
1317	1318	-
1318	1319	-
1319	1320	-
1320	1321	-
1321	1322	-
1322	1323	-
1323	1324	-
1324	1325	-
1325	1326	-
1326	1327	-
1327	1328	-
1328	1329	-
1329	1330	-
1330	1331	-
1331	1332	-
1332	1333	-

**Текстовое описание местоположения границ
населенных пунктов, территориальных зон, особо охраняемых природных
территорий, зон с особыми условиями использования территорий**

Прохождение границы		Описание прохождения границы
от точки	до точки	
1	2	3
1333	1334	-
1334	1335	-
1335	1336	-
1336	1337	-
1337	1338	-
1338	1339	-
1339	1340	-
1340	1341	-
1341	1342	-
1342	1343	-
1343	1344	-
1344	1345	-
1345	1346	-
1346	1347	-
1347	1348	-
1348	1349	-
1349	1350	-
1350	1351	-
1351	1352	-
1352	1353	-
1353	1354	-
1354	1355	-
1355	1356	-
1356	1357	-
1357	1358	-
1358	1359	-
1359	1360	-
1360	1361	-
1361	1362	-
1362	1363	-
1363	1364	-
1364	1365	-
1365	1366	-
1366	1367	-
1367	1368	-
1368	1369	-

**Текстовое описание местоположения границ
населенных пунктов, территориальных зон, особо охраняемых природных
территорий, зон с особыми условиями использования территорий**

Прохождение границы		Описание прохождения границы
от точки	до точки	
1	2	3
1369	1370	-
1370	1371	-
1371	1372	-
1372	1373	-
1373	1374	-
1374	1375	-
1375	1376	-
1376	1377	-
1377	1378	-
1378	1379	-
1379	1380	-
1380	1381	-
1381	1382	-
1382	1383	-
1383	1384	-
1384	1385	-
1385	1386	-
1386	1387	-
1387	1388	-
1388	1389	-
1389	1390	-
1390	1391	-
1391	1392	-
1392	1393	-
1393	1394	-
1394	1395	-
1395	1396	-
1396	1397	-
1397	1398	-
1398	1399	-
1399	1400	-
1400	1401	-
1401	1402	-
1402	1403	-
1403	1404	-
1404	1405	-

**Текстовое описание местоположения границ
населенных пунктов, территориальных зон, особо охраняемых природных
территорий, зон с особыми условиями использования территорий**

Прохождение границы		Описание прохождения границы
от точки	до точки	
1	2	3
1405	1406	-
1406	1407	-
1407	1408	-
1408	1409	-
1409	1410	-
1410	1411	-
1411	1412	-
1412	1413	-
1413	1414	-
1414	1415	-
1415	1416	-
1416	1417	-
1417	1418	-
1418	1419	-
1419	1420	-
1420	1421	-
1421	1422	-
1422	1423	-
1423	1424	-
1424	1425	-
1425	1426	-
1426	1427	-
1427	1428	-
1428	1429	-
1429	1430	-
1430	1431	-
1431	1432	-
1432	1433	-
1433	1434	-
1434	1435	-
1435	1436	-
1436	1437	-
1437	1438	-
1438	1439	-
1439	1440	-
1440	1441	-

**Текстовое описание местоположения границ
населенных пунктов, территориальных зон, особо охраняемых природных
территорий, зон с особыми условиями использования территорий**

Прохождение границы		Описание прохождения границы
от точки	до точки	
1	2	3
1441	1442	-
1442	1443	-
1443	1444	-
1444	1445	-
1445	1446	-
1446	1447	-
1447	1448	-
1448	1449	-
1449	1450	-
1450	1451	-
1451	1452	-
1452	1453	-
1453	1454	-
1454	1455	-
1455	1456	-
1456	1457	-
1457	1458	-
1458	1459	-
1459	1460	-
1460	1461	-
1461	1462	-
1462	1463	-
1463	1464	-
1464	1465	-
1465	1466	-
1466	1467	-
1467	1468	-
1468	1469	-
1469	1470	-
1470	1471	-
1471	1472	-
1472	1473	-
1473	1474	-
1474	1475	-
1475	1476	-
1476	1477	-

**Текстовое описание местоположения границ
населенных пунктов, территориальных зон, особо охраняемых природных
территорий, зон с особыми условиями использования территорий**

Прохождение границы		Описание прохождения границы
от точки	до точки	
1	2	3
1477	1478	-
1478	1479	-
1479	1480	-
1480	1481	-
1481	1482	-
1482	1483	-
1483	1484	-
1484	1485	-
1485	1486	-
1486	1487	-
1487	1488	-
1488	1489	-
1489	1490	-
1490	1491	-
1491	1492	-
1492	1493	-
1493	1494	-
1494	1495	-
1495	1496	-
1496	1497	-
1497	1498	-
1498	1499	-
1499	1500	-
1500	1501	-
1501	1502	-
1502	1503	-
1503	1504	-
1504	1505	-
1505	1506	-
1506	1507	-
1507	1508	-
1508	1509	-
1509	1510	-
1510	1511	-
1511	1512	-
1512	1513	-

**Текстовое описание местоположения границ
населенных пунктов, территориальных зон, особо охраняемых природных
территорий, зон с особыми условиями использования территорий**

Прохождение границы		Описание прохождения границы
от точки	до точки	
1	2	3
1513	1514	-
1514	1515	-
1515	1516	-
1516	1517	-
1517	1518	-
1518	1519	-
1519	1520	-
1520	1521	-
1521	1522	-
1522	1523	-
1523	1524	-
1524	1525	-
1525	1526	-
1526	1527	-
1527	1528	-
1528	1529	-
1529	1530	-
1530	1531	-
1531	1532	-
1532	1533	-
1533	1534	-
1534	1535	-
1535	1536	-
1536	1537	-
1537	1538	-
1538	1539	-
1539	1540	-
1540	1541	-
1541	1542	-
1542	1543	-
1543	1544	-
1544	1545	-
1545	1546	-
1546	1547	-
1547	1548	-
1548	1549	-

**Текстовое описание местоположения границ
населенных пунктов, территориальных зон, особо охраняемых природных
территорий, зон с особыми условиями использования территорий**

Прохождение границы		Описание прохождения границы
от точки	до точки	
1	2	3
1549	1550	-
1550	1551	-
1551	1552	-
1552	1553	-
1553	1554	-
1554	1555	-
1555	1556	-
1556	1557	-
1557	1558	-
1558	1559	-
1559	1560	-
1560	1561	-
1561	1562	-
1562	1563	-
1563	1564	-
1564	1565	-
1565	1566	-
1566	1567	-
1567	1568	-
1568	1569	-
1569	1570	-
1570	1571	-
1571	1572	-
1572	1573	-
1573	1574	-
1574	1575	-
1575	1576	-
1576	1577	-
1577	1578	-
1578	1579	-
1579	1580	-
1580	1581	-
1581	1582	-
1582	1583	-
1583	903	-
1584	1585	-

**Текстовое описание местоположения границ
населенных пунктов, территориальных зон, особо охраняемых природных
территорий, зон с особыми условиями использования территорий**

Прохождение границы		Описание прохождения границы
от точки	до точки	
1	2	3
1585	1586	-
1586	1587	-
1587	1588	-
1588	1589	-
1589	1590	-
1590	1591	-
1591	1592	-
1592	1593	-
1593	1594	-
1594	1595	-
1595	1596	-
1596	1597	-
1597	1598	-
1598	1599	-
1599	1600	-
1600	1601	-
1601	1602	-
1602	1603	-
1603	1584	-
1604	1605	-
1605	1606	-
1606	1607	-
1607	1608	-
1608	1604	-
1609	1610	-
1610	1611	-
1611	1612	-
1612	1609	-
1613	1614	-
1614	1615	-
1615	1616	-
1616	1617	-
1617	1618	-
1618	1619	-
1619	1613	-
1620	1621	-

**Текстовое описание местоположения границ
населенных пунктов, территориальных зон, особо охраняемых природных
территорий, зон с особыми условиями использования территорий**

Прохождение границы		Описание прохождения границы
от точки	до точки	
1	2	3
1621	1622	-
1622	1623	-
1623	1620	-
1624	1625	-
1625	1626	-
1626	1627	-
1627	1628	-
1628	1629	-
1629	1624	-
1630	1631	-
1631	1632	-
1632	1633	-
1633	1634	-
1634	1635	-
1635	1636	-
1636	1637	-
1637	1638	-
1638	1639	-
1639	1640	-
1640	1641	-
1641	1642	-
1642	1643	-
1643	1644	-
1644	1645	-
1645	1630	-
1646	1647	-
1647	1648	-
1648	1649	-
1649	1650	-
1650	1651	-
1651	1652	-
1652	1653	-
1653	1654	-
1654	1655	-
1655	1656	-
1656	1657	-

**Текстовое описание местоположения границ
населенных пунктов, территориальных зон, особо охраняемых природных
территорий, зон с особыми условиями использования территорий**

Прохождение границы		Описание прохождения границы
от точки	до точки	
1	2	3
1657	1658	-
1658	1659	-
1659	1660	-
1660	1646	-
1661	1662	-
1662	1663	-
1663	1664	-
1664	1665	-
1665	1666	-
1666	1667	-
1667	1668	-
1668	1669	-
1669	1661	-
1670	1671	-
1671	1672	-
1672	1673	-
1673	1674	-
1674	1675	-
1675	1676	-
1676	1677	-
1677	1678	-
1678	1679	-
1679	1680	-
1680	1670	-
1681	1682	-
1682	1683	-
1683	1684	-
1684	1685	-
1685	1686	-
1686	1687	-
1687	1688	-
1688	1689	-
1689	1690	-
1690	1691	-
1691	1692	-
1692	1693	-

**Текстовое описание местоположения границ
населенных пунктов, территориальных зон, особо охраняемых природных
территорий, зон с особыми условиями использования территорий**

Прохождение границы		Описание прохождения границы
от точки	до точки	
1	2	3
1693	1694	-
1694	1695	-
1695	1681	-
1696	1697	-
1697	1698	-
1698	1699	-
1699	1700	-
1700	1701	-
1701	1702	-
1702	1703	-
1703	1704	-
1704	1705	-
1705	1706	-
1706	1696	-
1707	1708	-
1708	1709	-
1709	1710	-
1710	1711	-
1711	1712	-
1712	1713	-
1713	1714	-
1714	1715	-
1715	1716	-
1716	1717	-
1717	1718	-
1718	1719	-
1719	1720	-
1720	1721	-
1721	1722	-
1722	1723	-
1723	1707	-
1724	1725	-
1725	1726	-
1726	1727	-
1727	1728	-
1728	1729	-

**Текстовое описание местоположения границ
населенных пунктов, территориальных зон, особо охраняемых природных
территорий, зон с особыми условиями использования территорий**

Прохождение границы		Описание прохождения границы
от точки	до точки	
1	2	3
1729	1730	-
1730	1731	-
1731	1732	-
1732	1733	-
1733	1724	-
1734	1735	-
1735	1736	-
1736	1737	-
1737	1738	-
1738	1739	-
1739	1734	-
1740	1741	-
1741	1742	-
1742	1743	-
1743	1744	-
1744	1745	-
1745	1746	-
1746	1747	-
1747	1748	-
1748	1740	-
1749	1750	-
1750	1751	-
1751	1752	-
1752	1753	-
1753	1754	-
1754	1755	-
1755	1756	-
1756	1757	-
1757	1758	-
1758	1759	-
1759	1760	-
1760	1761	-
1761	1762	-
1762	1763	-
1763	1764	-
1764	1765	-

**Текстовое описание местоположения границ
населенных пунктов, территориальных зон, особо охраняемых природных
территорий, зон с особыми условиями использования территорий**

Прохождение границы		Описание прохождения границы
от точки	до точки	
1	2	3
1765	1766	-
1766	1767	-
1767	1768	-
1768	1769	-
1769	1770	-
1770	1771	-
1771	1772	-
1772	1773	-
1773	1774	-
1774	1775	-
1775	1776	-
1776	1777	-
1777	1778	-
1778	1779	-
1779	1780	-
1780	1749	-
1781	1782	-
1782	1783	-
1783	1784	-
1784	1785	-
1785	1781	-
1786	1787	-
1787	1788	-
1788	1789	-
1789	1790	-
1790	1791	-
1791	1792	-
1792	1793	-
1793	1794	-
1794	1795	-
1795	1796	-
1796	1797	-
1797	1798	-
1798	1799	-
1799	1800	-
1800	1801	-

**Текстовое описание местоположения границ
населенных пунктов, территориальных зон, особо охраняемых природных
территорий, зон с особыми условиями использования территорий**

Прохождение границы		Описание прохождения границы
от точки	до точки	
1	2	3
1801	1802	-
1802	1803	-
1803	1804	-
1804	1805	-
1805	1806	-
1806	1807	-
1807	1786	-
1808	1809	-
1809	1810	-
1810	1811	-
1811	1812	-
1812	1813	-
1813	1814	-
1814	1815	-
1815	1816	-
1816	1817	-
1817	1818	-
1818	1819	-
1819	1820	-
1820	1821	-
1821	1822	-
1822	1823	-
1823	1824	-
1824	1808	-
1825	1826	-
1826	1827	-
1827	1828	-
1828	1829	-
1829	1830	-
1830	1831	-
1831	1832	-
1832	1833	-
1833	1834	-
1834	1835	-
1835	1836	-
1836	1837	-

**Текстовое описание местоположения границ
населенных пунктов, территориальных зон, особо охраняемых природных
территорий, зон с особыми условиями использования территорий**

Прохождение границы		Описание прохождения границы
от точки	до точки	
1	2	3
1837	1838	-
1838	1839	-
1839	1840	-
1840	1841	-
1841	1842	-
1842	1843	-
1843	1844	-
1844	1845	-
1845	1846	-
1846	1847	-
1847	1848	-
1848	1849	-
1849	1850	-
1850	1851	-
1851	1852	-
1852	1853	-
1853	1854	-
1854	1855	-
1855	1856	-
1856	1857	-
1857	1858	-
1858	1859	-
1859	1825	-
1860	1861	-
1861	1862	-
1862	1863	-
1863	1864	-
1864	1865	-
1865	1866	-
1866	1867	-
1867	1868	-
1868	1869	-
1869	1870	-
1870	1871	-
1871	1872	-
1872	1873	-

**Текстовое описание местоположения границ
населенных пунктов, территориальных зон, особо охраняемых природных
территорий, зон с особыми условиями использования территорий**

Прохождение границы		Описание прохождения границы
от точки	до точки	
1	2	3
1873	1874	-
1874	1875	-
1875	1876	-
1876	1860	-
1877	1878	-
1878	1879	-
1879	1880	-
1880	1881	-
1881	1882	-
1882	1883	-
1883	1884	-
1884	1885	-
1885	1886	-
1886	1887	-
1887	1888	-
1888	1889	-
1889	1890	-
1890	1891	-
1891	1892	-
1892	1893	-
1893	1894	-
1894	1895	-
1895	1896	-
1896	1897	-
1897	1898	-
1898	1899	-
1899	1900	-
1900	1901	-
1901	1902	-
1902	1903	-
1903	1904	-
1904	1905	-
1905	1906	-
1906	1907	-
1907	1908	-
1908	1909	-

**Текстовое описание местоположения границ
населенных пунктов, территориальных зон, особо охраняемых природных
территорий, зон с особыми условиями использования территорий**

Прохождение границы		Описание прохождения границы
от точки	до точки	
1	2	3
1909	1910	-
1910	1911	-
1911	1912	-
1912	1913	-
1913	1914	-
1914	1915	-
1915	1916	-
1916	1917	-
1917	1918	-
1918	1919	-
1919	1920	-
1920	1921	-
1921	1922	-
1922	1923	-
1923	1924	-
1924	1925	-
1925	1926	-
1926	1927	-
1927	1928	-
1928	1929	-
1929	1930	-
1930	1931	-
1931	1932	-
1932	1933	-
1933	1934	-
1934	1935	-
1935	1936	-
1936	1937	-
1937	1938	-
1938	1939	-
1939	1940	-
1940	1941	-
1941	1942	-
1942	1943	-
1943	1944	-
1944	1945	-

**Текстовое описание местоположения границ
населенных пунктов, территориальных зон, особо охраняемых природных
территорий, зон с особыми условиями использования территорий**

Прохождение границы		Описание прохождения границы
от точки	до точки	
1	2	3
1945	1946	-
1946	1947	-
1947	1948	-
1948	1949	-
1949	1950	-
1950	1951	-
1951	1952	-
1952	1953	-
1953	1954	-
1954	1955	-
1955	1956	-
1956	1957	-
1957	1958	-
1958	1959	-
1959	1960	-
1960	1961	-
1961	1962	-
1962	1963	-
1963	1964	-
1964	1965	-
1965	1966	-
1966	1967	-
1967	1968	-
1968	1969	-
1969	1970	-
1970	1971	-
1971	1972	-
1972	1973	-
1973	1974	-
1974	1975	-
1975	1976	-
1976	1977	-
1977	1978	-
1978	1979	-
1979	1980	-
1980	1981	-

**Текстовое описание местоположения границ
населенных пунктов, территориальных зон, особо охраняемых природных
территорий, зон с особыми условиями использования территорий**

Прохождение границы		Описание прохождения границы
от точки	до точки	
1	2	3
1981	1982	-
1982	1983	-
1983	1984	-
1984	1985	-
1985	1986	-
1986	1987	-
1987	1988	-
1988	1989	-
1989	1990	-
1990	1877	-
1991	1992	-
1992	1993	-
1993	1994	-
1994	1995	-
1995	1996	-
1996	1997	-
1997	1998	-
1998	1999	-
1999	2000	-
2000	2001	-
2001	2002	-
2002	2003	-
2003	2004	-
2004	2005	-
2005	2006	-
2006	2007	-
2007	2008	-
2008	2009	-
2009	2010	-
2010	2011	-
2011	2012	-
2012	2013	-
2013	2014	-
2014	2015	-
2015	2016	-
2016	2017	-

**Текстовое описание местоположения границ
населенных пунктов, территориальных зон, особо охраняемых природных
территорий, зон с особыми условиями использования территорий**

Прохождение границы		Описание прохождения границы
от точки	до точки	
1	2	3
2017	2018	-
2018	2019	-
2019	2020	-
2020	2021	-
2021	2022	-
2022	2023	-
2023	2024	-
2024	2025	-
2025	2026	-
2026	2027	-
2027	2028	-
2028	2029	-
2029	2030	-
2030	2031	-
2031	2032	-
2032	2033	-
2033	2034	-
2034	2035	-
2035	2036	-
2036	2037	-
2037	2038	-
2038	2039	-
2039	2040	-
2040	2041	-
2041	2042	-
2042	2043	-
2043	2044	-
2044	2045	-
2045	2046	-
2046	2047	-
2047	2048	-
2048	2049	-
2049	2050	-
2050	2051	-
2051	2052	-
2052	2053	-

**Текстовое описание местоположения границ
населенных пунктов, территориальных зон, особо охраняемых природных
территорий, зон с особыми условиями использования территорий**

Прохождение границы		Описание прохождения границы
от точки	до точки	
1	2	3
2053	2054	-
2054	2055	-
2055	2056	-
2056	2057	-
2057	2058	-
2058	2059	-
2059	2060	-
2060	2061	-
2061	2062	-
2062	2063	-
2063	2064	-
2064	2065	-
2065	2066	-
2066	2067	-
2067	2068	-
2068	2069	-
2069	2070	-
2070	2071	-
2071	2072	-
2072	2073	-
2073	2074	-
2074	2075	-
2075	2076	-
2076	2077	-
2077	2078	-
2078	2079	-
2079	2080	-
2080	2081	-
2081	2082	-
2082	2083	-
2083	2084	-
2084	2085	-
2085	2086	-
2086	2087	-
2087	2088	-
2088	2089	-

**Текстовое описание местоположения границ
населенных пунктов, территориальных зон, особо охраняемых природных
территорий, зон с особыми условиями использования территорий**

Прохождение границы		Описание прохождения границы
от точки	до точки	
1	2	3
2089	2090	-
2090	2091	-
2091	2092	-
2092	2093	-
2093	2094	-
2094	2095	-
2095	2096	-
2096	2097	-
2097	2098	-
2098	2099	-
2099	2100	-
2100	2101	-
2101	2102	-
2102	2103	-
2103	2104	-
2104	2105	-
2105	2106	-
2106	2107	-
2107	2108	-
2108	2109	-
2109	2110	-
2110	2111	-
2111	2112	-
2112	2113	-
2113	2114	-
2114	2115	-
2115	2116	-
2116	2117	-
2117	2118	-
2118	2119	-
2119	2120	-
2120	2121	-
2121	2122	-
2122	2123	-
2123	2124	-
2124	2125	-

**Текстовое описание местоположения границ
населенных пунктов, территориальных зон, особо охраняемых природных
территорий, зон с особыми условиями использования территорий**

Прохождение границы		Описание прохождения границы
от точки	до точки	
1	2	3
2125	2126	-
2126	2127	-
2127	2128	-
2128	2129	-
2129	2130	-
2130	2131	-
2131	2132	-
2132	2133	-
2133	2134	-
2134	2135	-
2135	2136	-
2136	2137	-
2137	2138	-
2138	2139	-
2139	2140	-
2140	2141	-
2141	2142	-
2142	2143	-
2143	2144	-
2144	2145	-
2145	2146	-
2146	2147	-
2147	2148	-
2148	2149	-
2149	2150	-
2150	2151	-
2151	2152	-
2152	2153	-
2153	2154	-
2154	2155	-
2155	2156	-
2156	2157	-
2157	2158	-
2158	2159	-
2159	2160	-
2160	2161	-

**Текстовое описание местоположения границ
населенных пунктов, территориальных зон, особо охраняемых природных
территорий, зон с особыми условиями использования территорий**

Прохождение границы		Описание прохождения границы
от точки	до точки	
1	2	3
2161	2162	-
2162	2163	-
2163	2164	-
2164	2165	-
2165	2166	-
2166	2167	-
2167	2168	-
2168	2169	-
2169	2170	-
2170	2171	-
2171	2172	-
2172	2173	-
2173	2174	-
2174	2175	-
2175	2176	-
2176	2177	-
2177	2178	-
2178	2179	-
2179	2180	-
2180	2181	-
2181	2182	-
2182	2183	-
2183	2184	-
2184	2185	-
2185	2186	-
2186	2187	-
2187	2188	-
2188	2189	-
2189	2190	-
2190	2191	-
2191	2192	-
2192	2193	-
2193	2194	-
2194	2195	-
2195	2196	-
2196	2197	-

**Текстовое описание местоположения границ
населенных пунктов, территориальных зон, особо охраняемых природных
территорий, зон с особыми условиями использования территорий**

Прохождение границы		Описание прохождения границы
от точки	до точки	
1	2	3
2197	2198	-
2198	2199	-
2199	2200	-
2200	2201	-
2201	2202	-
2202	2203	-
2203	2204	-
2204	2205	-
2205	2206	-
2206	2207	-
2207	2208	-
2208	2209	-
2209	2210	-
2210	2211	-
2211	2212	-
2212	2213	-
2213	2214	-
2214	2215	-
2215	2216	-
2216	2217	-
2217	2218	-
2218	2219	-
2219	2220	-
2220	2221	-
2221	2222	-
2222	2223	-
2223	2224	-
2224	2225	-
2225	2226	-
2226	2227	-
2227	2228	-
2228	2229	-
2229	2230	-
2230	2231	-
2231	2232	-
2232	2233	-

**Текстовое описание местоположения границ
населенных пунктов, территориальных зон, особо охраняемых природных
территорий, зон с особыми условиями использования территорий**

Прохождение границы		Описание прохождения границы
от точки	до точки	
1	2	3
2233	2234	-
2234	2235	-
2235	2236	-
2236	2237	-
2237	2238	-
2238	2239	-
2239	2240	-
2240	2241	-
2241	2242	-
2242	2243	-
2243	2244	-
2244	2245	-
2245	2246	-
2246	2247	-
2247	2248	-
2248	2249	-
2249	2250	-
2250	2251	-
2251	2252	-
2252	2253	-
2253	2254	-
2254	2255	-
2255	2256	-
2256	2257	-
2257	2258	-
2258	2259	-
2259	2260	-
2260	2261	-
2261	2262	-
2262	2263	-
2263	2264	-
2264	2265	-
2265	2266	-
2266	2267	-
2267	2268	-
2268	2269	-

**Текстовое описание местоположения границ
населенных пунктов, территориальных зон, особо охраняемых природных
территорий, зон с особыми условиями использования территорий**

Прохождение границы		Описание прохождения границы
от точки	до точки	
1	2	3
2269	2270	-
2270	2271	-
2271	2272	-
2272	2273	-
2273	2274	-
2274	2275	-
2275	2276	-
2276	2277	-
2277	2278	-
2278	2279	-
2279	2280	-
2280	2281	-
2281	2282	-
2282	2283	-
2283	2284	-
2284	2285	-
2285	2286	-
2286	2287	-
2287	2288	-
2288	2289	-
2289	2290	-
2290	2291	-
2291	2292	-
2292	2293	-
2293	2294	-
2294	2295	-
2295	2296	-
2296	2297	-
2297	2298	-
2298	2299	-
2299	2300	-
2300	2301	-
2301	2302	-
2302	2303	-
2303	2304	-
2304	2305	-

**Текстовое описание местоположения границ
населенных пунктов, территориальных зон, особо охраняемых природных
территорий, зон с особыми условиями использования территорий**

Прохождение границы		Описание прохождения границы
от точки	до точки	
1	2	3
2305	2306	-
2306	2307	-
2307	2308	-
2308	2309	-
2309	2310	-
2310	2311	-
2311	2312	-
2312	2313	-
2313	2314	-
2314	2315	-
2315	2316	-
2316	2317	-
2317	2318	-
2318	2319	-
2319	2320	-
2320	2321	-
2321	2322	-
2322	2323	-
2323	2324	-
2324	2325	-
2325	2326	-
2326	2327	-
2327	2328	-
2328	2329	-
2329	2330	-
2330	2331	-
2331	2332	-
2332	2333	-
2333	2334	-
2334	2335	-
2335	2336	-
2336	2337	-
2337	2338	-
2338	2339	-
2339	2340	-
2340	2341	-

**Текстовое описание местоположения границ
населенных пунктов, территориальных зон, особо охраняемых природных
территорий, зон с особыми условиями использования территорий**

Прохождение границы		Описание прохождения границы
от точки	до точки	
1	2	3
2341	2342	-
2342	2343	-
2343	2344	-
2344	2345	-
2345	2346	-
2346	2347	-
2347	2348	-
2348	2349	-
2349	2350	-
2350	2351	-
2351	2352	-
2352	2353	-
2353	2354	-
2354	2355	-
2355	2356	-
2356	2357	-
2357	2358	-
2358	2359	-
2359	2360	-
2360	2361	-
2361	2362	-
2362	2363	-
2363	2364	-
2364	2365	-
2365	2366	-
2366	2367	-
2367	2368	-
2368	2369	-
2369	2370	-
2370	2371	-
2371	2372	-
2372	2373	-
2373	2374	-
2374	2375	-
2375	2376	-
2376	2377	-

**Текстовое описание местоположения границ
населенных пунктов, территориальных зон, особо охраняемых природных
территорий, зон с особыми условиями использования территорий**

Прохождение границы		Описание прохождения границы
от точки	до точки	
1	2	3
2377	2378	-
2378	2379	-
2379	2380	-
2380	2381	-
2381	2382	-
2382	2383	-
2383	2384	-
2384	2385	-
2385	2386	-
2386	2387	-
2387	2388	-
2388	2389	-
2389	2390	-
2390	2391	-
2391	2392	-
2392	2393	-
2393	2394	-
2394	2395	-
2395	2396	-
2396	2397	-
2397	2398	-
2398	2399	-
2399	2400	-
2400	2401	-
2401	2402	-
2402	2403	-
2403	2404	-
2404	2405	-
2405	2406	-
2406	2407	-
2407	2408	-
2408	2409	-
2409	2410	-
2410	2411	-
2411	2412	-
2412	2413	-

**Текстовое описание местоположения границ
населенных пунктов, территориальных зон, особо охраняемых природных
территорий, зон с особыми условиями использования территорий**

Прохождение границы		Описание прохождения границы
от точки	до точки	
1	2	3
2413	2414	-
2414	2415	-
2415	2416	-
2416	2417	-
2417	2418	-
2418	2419	-
2419	2420	-
2420	2421	-
2421	2422	-
2422	2423	-
2423	2424	-
2424	2425	-
2425	2426	-
2426	2427	-
2427	2428	-
2428	2429	-
2429	2430	-
2430	2431	-
2431	2432	-
2432	2433	-
2433	2434	-
2434	2435	-
2435	2436	-
2436	2437	-
2437	2438	-
2438	2439	-
2439	2440	-
2440	2441	-
2441	2442	-
2442	2443	-
2443	2444	-
2444	2445	-
2445	2446	-
2446	2447	-
2447	2448	-
2448	2449	-

**Текстовое описание местоположения границ
населенных пунктов, территориальных зон, особо охраняемых природных
территорий, зон с особыми условиями использования территорий**

Прохождение границы		Описание прохождения границы
от точки	до точки	
1	2	3
2449	2450	-
2450	2451	-
2451	2452	-
2452	2453	-
2453	2454	-
2454	2455	-
2455	2456	-
2456	2457	-
2457	2458	-
2458	2459	-
2459	2460	-
2460	2461	-
2461	2462	-
2462	2463	-
2463	2464	-
2464	2465	-
2465	2466	-
2466	2467	-
2467	2468	-
2468	2469	-
2469	2470	-
2470	2471	-
2471	2472	-
2472	2473	-
2473	2474	-
2474	2475	-
2475	2476	-
2476	2477	-
2477	2478	-
2478	2479	-
2479	2480	-
2480	2481	-
2481	2482	-
2482	2483	-
2483	2484	-
2484	2485	-

**Текстовое описание местоположения границ
населенных пунктов, территориальных зон, особо охраняемых природных
территорий, зон с особыми условиями использования территорий**

Прохождение границы		Описание прохождения границы
от точки	до точки	
1	2	3
2485	2486	-
2486	2487	-
2487	2488	-
2488	2489	-
2489	2490	-
2490	2491	-
2491	2492	-
2492	2493	-
2493	2494	-
2494	2495	-
2495	2496	-
2496	2497	-
2497	2498	-
2498	2499	-
2499	2500	-
2500	2501	-
2501	2502	-
2502	2503	-
2503	2504	-
2504	2505	-
2505	2506	-
2506	2507	-
2507	2508	-
2508	2509	-
2509	2510	-
2510	2511	-
2511	2512	-
2512	2513	-
2513	2514	-
2514	2515	-
2515	2516	-
2516	2517	-
2517	2518	-
2518	2519	-
2519	2520	-
2520	2521	-

**Текстовое описание местоположения границ
населенных пунктов, территориальных зон, особо охраняемых природных
территорий, зон с особыми условиями использования территорий**

Прохождение границы		Описание прохождения границы
от точки	до точки	
1	2	3
2521	2522	-
2522	2523	-
2523	2524	-
2524	2525	-
2525	2526	-
2526	2527	-
2527	2528	-
2528	2529	-
2529	2530	-
2530	2531	-
2531	2532	-
2532	2533	-
2533	2534	-
2534	2535	-
2535	2536	-
2536	2537	-
2537	2538	-
2538	2539	-
2539	2540	-
2540	2541	-
2541	2542	-
2542	2543	-
2543	2544	-
2544	2545	-
2545	2546	-
2546	2547	-
2547	2548	-
2548	2549	-
2549	2550	-
2550	2551	-
2551	2552	-
2552	2553	-
2553	2554	-
2554	2555	-
2555	2556	-
2556	2557	-

**Текстовое описание местоположения границ
населенных пунктов, территориальных зон, особо охраняемых природных
территорий, зон с особыми условиями использования территорий**

Прохождение границы		Описание прохождения границы
от точки	до точки	
1	2	3
2557	2558	-
2558	2559	-
2559	2560	-
2560	2561	-
2561	2562	-
2562	2563	-
2563	2564	-
2564	2565	-
2565	2566	-
2566	2567	-
2567	2568	-
2568	2569	-
2569	2570	-
2570	2571	-
2571	2572	-
2572	2573	-
2573	2574	-
2574	2575	-
2575	2576	-
2576	2577	-
2577	2578	-
2578	2579	-
2579	2580	-
2580	2581	-
2581	2582	-
2582	2583	-
2583	2584	-
2584	2585	-
2585	2586	-
2586	2587	-
2587	2588	-
2588	2589	-
2589	2590	-
2590	2591	-
2591	2592	-
2592	2593	-

**Текстовое описание местоположения границ
населенных пунктов, территориальных зон, особо охраняемых природных
территорий, зон с особыми условиями использования территорий**

Прохождение границы		Описание прохождения границы
от точки	до точки	
1	2	3
2593	2594	-
2594	2595	-
2595	2596	-
2596	2597	-
2597	2598	-
2598	2599	-
2599	2600	-
2600	2601	-
2601	2602	-
2602	2603	-
2603	2604	-
2604	2605	-
2605	2606	-
2606	2607	-
2607	2608	-
2608	2609	-
2609	2610	-
2610	2611	-
2611	2612	-
2612	2613	-
2613	2614	-
2614	2615	-
2615	2616	-
2616	2617	-
2617	2618	-
2618	2619	-
2619	2620	-
2620	2621	-
2621	2622	-
2622	1991	-
2623	2624	-
2624	2625	-
2625	2626	-
2626	2627	-
2627	2628	-
2628	2629	-

**Текстовое описание местоположения границ
населенных пунктов, территориальных зон, особо охраняемых природных
территорий, зон с особыми условиями использования территорий**

Прохождение границы		Описание прохождения границы
от точки	до точки	
1	2	3
2629	2630	-
2630	2631	-
2631	2632	-
2632	2633	-
2633	2634	-
2634	2635	-
2635	2636	-
2636	2637	-
2637	2638	-
2638	2639	-
2639	2640	-
2640	2641	-
2641	2642	-
2642	2643	-
2643	2644	-
2644	2623	-
2645	2646	-
2646	2647	-
2647	2648	-
2648	2649	-
2649	2650	-
2650	2651	-
2651	2652	-
2652	2653	-
2653	2654	-
2654	2655	-
2655	2656	-
2656	2657	-
2657	2658	-
2658	2659	-
2659	2660	-
2660	2661	-
2661	2662	-
2662	2645	-
2663	2664	-
2664	2665	-

**Текстовое описание местоположения границ
населенных пунктов, территориальных зон, особо охраняемых природных
территорий, зон с особыми условиями использования территорий**

Прохождение границы		Описание прохождения границы
от точки	до точки	
1	2	3
2665	2666	-
2666	2667	-
2667	2668	-
2668	2669	-
2669	2670	-
2670	2671	-
2671	2672	-
2672	2673	-
2673	2674	-
2674	2675	-
2675	2676	-
2676	2677	-
2677	2678	-
2678	2679	-
2679	2680	-
2680	2681	-
2681	2682	-
2682	2683	-
2683	2684	-
2684	2685	-
2685	2686	-
2686	2687	-
2687	2688	-
2688	2689	-
2689	2690	-
2690	2691	-
2691	2663	-
2692	2693	-
2693	2694	-
2694	2695	-
2695	2696	-
2696	2697	-
2697	2698	-
2698	2699	-
2699	2700	-
2700	2701	-

**Текстовое описание местоположения границ
населенных пунктов, территориальных зон, особо охраняемых природных
территорий, зон с особыми условиями использования территорий**

Прохождение границы		Описание прохождения границы
от точки	до точки	
1	2	3
2701	2702	-
2702	2703	-
2703	2704	-
2704	2705	-
2705	2706	-
2706	2707	-
2707	2708	-
2708	2709	-
2709	2710	-
2710	2711	-
2711	2712	-
2712	2713	-
2713	2714	-
2714	2715	-
2715	2716	-
2716	2717	-
2717	2718	-
2718	2719	-
2719	2720	-
2720	2721	-
2721	2722	-
2722	2723	-
2723	2724	-
2724	2725	-
2725	2726	-
2726	2727	-
2727	2728	-
2728	2692	-
2729	2730	-
2730	2731	-
2731	2732	-
2732	2733	-
2733	2734	-
2734	2735	-
2735	2736	-
2736	2737	-

**Текстовое описание местоположения границ
населенных пунктов, территориальных зон, особо охраняемых природных
территорий, зон с особыми условиями использования территорий**

Прохождение границы		Описание прохождения границы
от точки	до точки	
1	2	3
2737	2738	-
2738	2739	-
2739	2740	-
2740	2741	-
2741	2742	-
2742	2743	-
2743	2744	-
2744	2745	-
2745	2746	-
2746	2729	-
2747	2748	-
2748	2749	-
2749	2750	-
2750	2751	-
2751	2752	-
2752	2753	-
2753	2754	-
2754	2755	-
2755	2756	-
2756	2747	-
2757	2758	-
2758	2759	-
2759	2760	-
2760	2761	-
2761	2762	-
2762	2763	-
2763	2764	-
2764	2765	-
2765	2766	-
2766	2767	-
2767	2768	-
2768	2769	-
2769	2757	-
2770	2771	-
2771	2772	-
2772	2773	-

**Текстовое описание местоположения границ
населенных пунктов, территориальных зон, особо охраняемых природных
территорий, зон с особыми условиями использования территорий**

Прохождение границы		Описание прохождения границы
от точки	до точки	
1	2	3
2773	2774	-
2774	2775	-
2775	2776	-
2776	2777	-
2777	2778	-
2778	2779	-
2779	2780	-
2780	2781	-
2781	2782	-
2782	2783	-
2783	2784	-
2784	2785	-
2785	2786	-
2786	2787	-
2787	2788	-
2788	2789	-
2789	2790	-
2790	2791	-
2791	2792	-
2792	2793	-
2793	2794	-
2794	2770	-
2795	2796	-
2796	2797	-
2797	2798	-
2798	2799	-
2799	2800	-
2800	2801	-
2801	2802	-
2802	2803	-
2803	2795	-
2804	2805	-
2805	2806	-
2806	2807	-
2807	2808	-
2808	2809	-

**Текстовое описание местоположения границ
населенных пунктов, территориальных зон, особо охраняемых природных
территорий, зон с особыми условиями использования территорий**

Прохождение границы		Описание прохождения границы
от точки	до точки	
1	2	3
2809	2810	-
2810	2811	-
2811	2812	-
2812	2813	-
2813	2814	-
2814	2815	-
2815	2816	-
2816	2817	-
2817	2818	-
2818	2804	-
2819	2820	-
2820	2821	-
2821	2822	-
2822	2823	-
2823	2824	-
2824	2819	-
2825	2826	-
2826	2827	-
2827	2828	-
2828	2829	-
2829	2830	-
2830	2831	-
2831	2832	-
2832	2833	-
2833	2825	-
2834	2835	-
2835	2836	-
2836	2837	-
2837	2838	-
2838	2839	-
2839	2840	-
2840	2841	-
2841	2842	-
2842	2843	-
2843	2844	-
2844	2845	-

**Текстовое описание местоположения границ
населенных пунктов, территориальных зон, особо охраняемых природных
территорий, зон с особыми условиями использования территорий**

Прохождение границы		Описание прохождения границы
от точки	до точки	
1	2	3
2845	2846	-
2846	2847	-
2847	2848	-
2848	2849	-
2849	2850	-
2850	2851	-
2851	2852	-
2852	2853	-
2853	2854	-
2854	2855	-
2855	2856	-
2856	2857	-
2857	2858	-
2858	2859	-
2859	2860	-
2860	2861	-
2861	2862	-
2862	2863	-
2863	2864	-
2864	2865	-
2865	2866	-
2866	2867	-
2867	2868	-
2868	2869	-
2869	2870	-
2870	2871	-
2871	2872	-
2872	2873	-
2873	2874	-
2874	2875	-
2875	2876	-
2876	2877	-
2877	2878	-
2878	2879	-
2879	2880	-
2880	2881	-

**Текстовое описание местоположения границ
населенных пунктов, территориальных зон, особо охраняемых природных
территорий, зон с особыми условиями использования территорий**

Прохождение границы		Описание прохождения границы
от точки	до точки	
1	2	3
2881	2882	-
2882	2883	-
2883	2884	-
2884	2885	-
2885	2886	-
2886	2887	-
2887	2888	-
2888	2889	-
2889	2890	-
2890	2891	-
2891	2892	-
2892	2893	-
2893	2894	-
2894	2895	-
2895	2896	-
2896	2897	-
2897	2898	-
2898	2899	-
2899	2900	-
2900	2901	-
2901	2902	-
2902	2903	-
2903	2904	-
2904	2905	-
2905	2906	-
2906	2907	-
2907	2908	-
2908	2909	-
2909	2910	-
2910	2911	-
2911	2912	-
2912	2913	-
2913	2914	-
2914	2915	-
2915	2916	-
2916	2917	-

**Текстовое описание местоположения границ
населенных пунктов, территориальных зон, особо охраняемых природных
территорий, зон с особыми условиями использования территорий**

Прохождение границы		Описание прохождения границы
от точки	до точки	
1	2	3
2917	2918	-
2918	2919	-
2919	2920	-
2920	2921	-
2921	2922	-
2922	2923	-
2923	2924	-
2924	2925	-
2925	2926	-
2926	2927	-
2927	2928	-
2928	2929	-
2929	2930	-
2930	2931	-
2931	2932	-
2932	2933	-
2933	2934	-
2934	2935	-
2935	2936	-
2936	2937	-
2937	2938	-
2938	2939	-
2939	2940	-
2940	2941	-
2941	2942	-
2942	2943	-
2943	2944	-
2944	2945	-
2945	2946	-
2946	2947	-
2947	2948	-
2948	2949	-
2949	2950	-
2950	2951	-
2951	2952	-
2952	2953	-

**Текстовое описание местоположения границ
населенных пунктов, территориальных зон, особо охраняемых природных
территорий, зон с особыми условиями использования территорий**

Прохождение границы		Описание прохождения границы
от точки	до точки	
1	2	3
2953	2954	-
2954	2955	-
2955	2956	-
2956	2957	-
2957	2958	-
2958	2959	-
2959	2960	-
2960	2961	-
2961	2962	-
2962	2963	-
2963	2964	-
2964	2965	-
2965	2966	-
2966	2967	-
2967	2968	-
2968	2969	-
2969	2970	-
2970	2971	-
2971	2972	-
2972	2973	-
2973	2974	-
2974	2975	-
2975	2976	-
2976	2977	-
2977	2978	-
2978	2979	-
2979	2980	-
2980	2981	-
2981	2982	-
2982	2983	-
2983	2984	-
2984	2985	-
2985	2986	-
2986	2987	-
2987	2988	-
2988	2989	-

**Текстовое описание местоположения границ
населенных пунктов, территориальных зон, особо охраняемых природных
территорий, зон с особыми условиями использования территорий**

Прохождение границы		Описание прохождения границы
от точки	до точки	
1	2	3
2989	2990	-
2990	2991	-
2991	2992	-
2992	2993	-
2993	2994	-
2994	2995	-
2995	2996	-
2996	2997	-
2997	2998	-
2998	2999	-
2999	3000	-
3000	3001	-
3001	3002	-
3002	3003	-
3003	3004	-
3004	3005	-
3005	3006	-
3006	3007	-
3007	3008	-
3008	3009	-
3009	3010	-
3010	3011	-
3011	3012	-
3012	3013	-
3013	3014	-
3014	3015	-
3015	3016	-
3016	3017	-
3017	3018	-
3018	3019	-
3019	3020	-
3020	3021	-
3021	3022	-
3022	3023	-
3023	3024	-
3024	3025	-

**Текстовое описание местоположения границ
населенных пунктов, территориальных зон, особо охраняемых природных
территорий, зон с особыми условиями использования территорий**

Прохождение границы		Описание прохождения границы
от точки	до точки	
1	2	3
3025	3026	-
3026	3027	-
3027	3028	-
3028	3029	-
3029	3030	-
3030	3031	-
3031	3032	-
3032	3033	-
3033	3034	-
3034	3035	-
3035	3036	-
3036	3037	-
3037	3038	-
3038	3039	-
3039	3040	-
3040	3041	-
3041	3042	-
3042	3043	-
3043	3044	-
3044	3045	-
3045	3046	-
3046	3047	-
3047	3048	-
3048	3049	-
3049	3050	-
3050	3051	-
3051	3052	-
3052	3053	-
3053	3054	-
3054	3055	-
3055	3056	-
3056	3057	-
3057	3058	-
3058	3059	-
3059	3060	-
3060	3061	-

**Текстовое описание местоположения границ
населенных пунктов, территориальных зон, особо охраняемых природных
территорий, зон с особыми условиями использования территорий**

Прохождение границы		Описание прохождения границы
от точки	до точки	
1	2	3
3061	3062	-
3062	3063	-
3063	3064	-
3064	3065	-
3065	3066	-
3066	3067	-
3067	3068	-
3068	3069	-
3069	3070	-
3070	3071	-
3071	3072	-
3072	3073	-
3073	3074	-
3074	3075	-
3075	3076	-
3076	3077	-
3077	3078	-
3078	3079	-
3079	3080	-
3080	3081	-
3081	3082	-
3082	3083	-
3083	3084	-
3084	3085	-
3085	3086	-
3086	3087	-
3087	3088	-
3088	3089	-
3089	3090	-
3090	3091	-
3091	3092	-
3092	3093	-
3093	3094	-
3094	3095	-
3095	3096	-
3096	3097	-

**Текстовое описание местоположения границ
населенных пунктов, территориальных зон, особо охраняемых природных
территорий, зон с особыми условиями использования территорий**

Прохождение границы		Описание прохождения границы
от точки	до точки	
1	2	3
3097	3098	-
3098	3099	-
3099	3100	-
3100	3101	-
3101	3102	-
3102	3103	-
3103	3104	-
3104	3105	-
3105	3106	-
3106	3107	-
3107	3108	-
3108	3109	-
3109	3110	-
3110	3111	-
3111	3112	-
3112	3113	-
3113	3114	-
3114	3115	-
3115	3116	-
3116	3117	-
3117	3118	-
3118	3119	-
3119	3120	-
3120	3121	-
3121	3122	-
3122	3123	-
3123	3124	-
3124	3125	-
3125	3126	-
3126	3127	-
3127	3128	-
3128	3129	-
3129	3130	-
3130	3131	-
3131	3132	-
3132	3133	-

**Текстовое описание местоположения границ
населенных пунктов, территориальных зон, особо охраняемых природных
территорий, зон с особыми условиями использования территорий**

Прохождение границы		Описание прохождения границы
от точки	до точки	
1	2	3
3133	3134	-
3134	3135	-
3135	3136	-
3136	3137	-
3137	3138	-
3138	3139	-
3139	3140	-
3140	3141	-
3141	3142	-
3142	3143	-
3143	3144	-
3144	3145	-
3145	3146	-
3146	3147	-
3147	3148	-
3148	3149	-
3149	3150	-
3150	3151	-
3151	3152	-
3152	3153	-
3153	3154	-
3154	3155	-
3155	3156	-
3156	3157	-
3157	3158	-
3158	3159	-
3159	3160	-
3160	3161	-
3161	3162	-
3162	3163	-
3163	3164	-
3164	3165	-
3165	3166	-
3166	3167	-
3167	3168	-
3168	3169	-

**Текстовое описание местоположения границ
населенных пунктов, территориальных зон, особо охраняемых природных
территорий, зон с особыми условиями использования территорий**

Прохождение границы		Описание прохождения границы
от точки	до точки	
1	2	3
3169	3170	-
3170	3171	-
3171	3172	-
3172	3173	-
3173	3174	-
3174	3175	-
3175	3176	-
3176	3177	-
3177	3178	-
3178	3179	-
3179	3180	-
3180	3181	-
3181	3182	-
3182	3183	-
3183	3184	-
3184	3185	-
3185	3186	-
3186	3187	-
3187	3188	-
3188	3189	-
3189	3190	-
3190	3191	-
3191	3192	-
3192	3193	-
3193	3194	-
3194	3195	-
3195	3196	-
3196	3197	-
3197	3198	-
3198	3199	-
3199	3200	-
3200	3201	-
3201	3202	-
3202	3203	-
3203	3204	-
3204	3205	-

**Текстовое описание местоположения границ
населенных пунктов, территориальных зон, особо охраняемых природных
территорий, зон с особыми условиями использования территорий**

Прохождение границы		Описание прохождения границы
от точки	до точки	
1	2	3
3205	3206	-
3206	3207	-
3207	3208	-
3208	3209	-
3209	3210	-
3210	3211	-
3211	3212	-
3212	3213	-
3213	3214	-
3214	3215	-
3215	3216	-
3216	3217	-
3217	3218	-
3218	3219	-
3219	3220	-
3220	3221	-
3221	3222	-
3222	3223	-
3223	3224	-
3224	3225	-
3225	3226	-
3226	3227	-
3227	3228	-
3228	3229	-
3229	3230	-
3230	3231	-
3231	3232	-
3232	3233	-
3233	3234	-
3234	3235	-
3235	3236	-
3236	3237	-
3237	3238	-
3238	3239	-
3239	3240	-
3240	3241	-

**Текстовое описание местоположения границ
населенных пунктов, территориальных зон, особо охраняемых природных
территорий, зон с особыми условиями использования территорий**

Прохождение границы		Описание прохождения границы
от точки	до точки	
1	2	3
3241	3242	-
3242	3243	-
3243	3244	-
3244	3245	-
3245	3246	-
3246	3247	-
3247	3248	-
3248	3249	-
3249	3250	-
3250	3251	-
3251	3252	-
3252	3253	-
3253	3254	-
3254	3255	-
3255	3256	-
3256	3257	-
3257	3258	-
3258	3259	-
3259	3260	-
3260	3261	-
3261	3262	-
3262	3263	-
3263	3264	-
3264	3265	-
3265	3266	-
3266	3267	-
3267	3268	-
3268	3269	-
3269	3270	-
3270	3271	-
3271	3272	-
3272	3273	-
3273	3274	-
3274	3275	-
3275	3276	-
3276	3277	-

**Текстовое описание местоположения границ
населенных пунктов, территориальных зон, особо охраняемых природных
территорий, зон с особыми условиями использования территорий**

Прохождение границы		Описание прохождения границы
от точки	до точки	
1	2	3
3277	3278	-
3278	3279	-
3279	3280	-
3280	3281	-
3281	3282	-
3282	3283	-
3283	3284	-
3284	3285	-
3285	3286	-
3286	3287	-
3287	3288	-
3288	3289	-
3289	3290	-
3290	3291	-
3291	2834	-
3292	3293	-
3293	3294	-
3294	3295	-
3295	3296	-
3296	3297	-
3297	3298	-
3298	3299	-
3299	3300	-
3300	3301	-
3301	3302	-
3302	3303	-
3303	3304	-
3304	3305	-
3305	3306	-
3306	3292	-
3307	3308	-
3308	3309	-
3309	3310	-
3310	3311	-
3311	3312	-
3312	3313	-

**Текстовое описание местоположения границ
населенных пунктов, территориальных зон, особо охраняемых природных
территорий, зон с особыми условиями использования территорий**

Прохождение границы		Описание прохождения границы
от точки	до точки	
1	2	3
3313	3307	-
3314	3315	-
3315	3316	-
3316	3317	-
3317	3318	-
3318	3319	-
3319	3320	-
3320	3314	-
3321	3322	-
3322	3323	-
3323	3324	-
3324	3325	-
3325	3326	-
3326	3327	-
3327	3328	-
3328	3329	-
3329	3330	-
3330	3331	-
3331	3332	-
3332	3333	-
3333	3334	-
3334	3335	-
3335	3336	-
3336	3337	-
3337	3338	-
3338	3321	-
3339	3340	-
3340	3341	-
3341	3342	-
3342	3343	-
3343	3344	-
3344	3345	-
3345	3346	-
3346	3347	-
3347	3348	-
3348	3349	-

**Текстовое описание местоположения границ
населенных пунктов, территориальных зон, особо охраняемых природных
территорий, зон с особыми условиями использования территорий**

Прохождение границы		Описание прохождения границы
от точки	до точки	
1	2	3
3349	3350	-
3350	3351	-
3351	3339	-
3352	3353	-
3353	3354	-
3354	3355	-
3355	3356	-
3356	3357	-
3357	3352	-
3358	3359	-
3359	3360	-
3360	3361	-
3361	3358	-
3362	3363	-
3363	3364	-
3364	3365	-
3365	3366	-
3366	3367	-
3367	3368	-
3368	3369	-
3369	3370	-
3370	3371	-
3371	3372	-
3372	3373	-
3373	3374	-
3374	3362	-
3375	3376	-
3376	3377	-
3377	3378	-
3378	3379	-
3379	3380	-
3380	3381	-
3381	3382	-
3382	3383	-
3383	3384	-
3384	3385	-

**Текстовое описание местоположения границ
населенных пунктов, территориальных зон, особо охраняемых природных
территорий, зон с особыми условиями использования территорий**

Прохождение границы		Описание прохождения границы
от точки	до точки	
1	2	3
3385	3386	-
3386	3387	-
3387	3388	-
3388	3389	-
3389	3390	-
3390	3391	-
3391	3392	-
3392	3393	-
3393	3394	-
3394	3395	-
3395	3396	-
3396	3397	-
3397	3398	-
3398	3399	-
3399	3400	-
3400	3401	-
3401	3402	-
3402	3403	-
3403	3404	-
3404	3405	-
3405	3406	-
3406	3407	-
3407	3408	-
3408	3409	-
3409	3410	-
3410	3411	-
3411	3412	-
3412	3413	-
3413	3414	-
3414	3415	-
3415	3416	-
3416	3417	-
3417	3418	-
3418	3419	-
3419	3420	-
3420	3421	-

**Текстовое описание местоположения границ
населенных пунктов, территориальных зон, особо охраняемых природных
территорий, зон с особыми условиями использования территорий**

Прохождение границы		Описание прохождения границы
от точки	до точки	
1	2	3
3421	3422	-
3422	3423	-
3423	3424	-
3424	3425	-
3425	3426	-
3426	3427	-
3427	3428	-
3428	3429	-
3429	3430	-
3430	3431	-
3431	3432	-
3432	3433	-
3433	3434	-
3434	3435	-
3435	3436	-
3436	3437	-
3437	3438	-
3438	3439	-
3439	3440	-
3440	3441	-
3441	3442	-
3442	3443	-
3443	3444	-
3444	3445	-
3445	3446	-
3446	3447	-
3447	3448	-
3448	3449	-
3449	3450	-
3450	3451	-
3451	3452	-
3452	3453	-
3453	3454	-
3454	3455	-
3455	3456	-
3456	3457	-

**Текстовое описание местоположения границ
населенных пунктов, территориальных зон, особо охраняемых природных
территорий, зон с особыми условиями использования территорий**

Прохождение границы		Описание прохождения границы
от точки	до точки	
1	2	3
3457	3458	-
3458	3459	-
3459	3460	-
3460	3461	-
3461	3462	-
3462	3463	-
3463	3464	-
3464	3465	-
3465	3466	-
3466	3467	-
3467	3468	-
3468	3469	-
3469	3470	-
3470	3471	-
3471	3472	-
3472	3473	-
3473	3474	-
3474	3475	-
3475	3476	-
3476	3477	-
3477	3375	-
3478	3479	-
3479	3480	-
3480	3481	-
3481	3482	-
3482	3483	-
3483	3484	-
3484	3485	-
3485	3486	-
3486	3487	-
3487	3488	-
3488	3489	-
3489	3490	-
3490	3491	-
3491	3492	-
3492	3493	-

**Текстовое описание местоположения границ
населенных пунктов, территориальных зон, особо охраняемых природных
территорий, зон с особыми условиями использования территорий**

Прохождение границы		Описание прохождения границы
от точки	до точки	
1	2	3
3493	3494	-
3494	3495	-
3495	3496	-
3496	3497	-
3497	3498	-
3498	3499	-
3499	3500	-
3500	3501	-
3501	3478	-
3502	3503	-
3503	3504	-
3504	3505	-
3505	3506	-
3506	3507	-
3507	3508	-
3508	3509	-
3509	3510	-
3510	3511	-
3511	3512	-
3512	3513	-
3513	3514	-
3514	3515	-
3515	3516	-
3516	3517	-
3517	3518	-
3518	3519	-
3519	3520	-
3520	3502	-
3521	3522	-
3522	3523	-
3523	3524	-
3524	3525	-
3525	3526	-
3526	3527	-
3527	3528	-
3528	3529	-

**Текстовое описание местоположения границ
населенных пунктов, территориальных зон, особо охраняемых природных
территорий, зон с особыми условиями использования территорий**

Прохождение границы		Описание прохождения границы
от точки	до точки	
1	2	3
3529	3530	-
3530	3531	-
3531	3532	-
3532	3533	-
3533	3534	-
3534	3535	-
3535	3536	-
3536	3537	-
3537	3538	-
3538	3539	-
3539	3540	-
3540	3541	-
3541	3542	-
3542	3543	-
3543	3544	-
3544	3545	-
3545	3546	-
3546	3521	-
3547	3548	-
3548	3549	-
3549	3550	-
3550	3551	-
3551	3552	-
3552	3553	-
3553	3554	-
3554	3555	-
3555	3556	-
3556	3557	-
3557	3558	-
3558	3559	-
3559	3560	-
3560	3561	-
3561	3562	-
3562	3563	-
3563	3564	-
3564	3565	-

**Текстовое описание местоположения границ
населенных пунктов, территориальных зон, особо охраняемых природных
территорий, зон с особыми условиями использования территорий**

Прохождение границы		Описание прохождения границы
от точки	до точки	
1	2	3
3565	3566	-
3566	3567	-
3567	3568	-
3568	3569	-
3569	3570	-
3570	3571	-
3571	3572	-
3572	3573	-
3573	3574	-
3574	3575	-
3575	3576	-
3576	3577	-
3577	3578	-
3578	3579	-
3579	3580	-
3580	3581	-
3581	3582	-
3582	3583	-
3583	3584	-
3584	3585	-
3585	3586	-
3586	3587	-
3587	3588	-
3588	3589	-
3589	3590	-
3590	3591	-
3591	3592	-
3592	3547	-
3593	3594	-
3594	3595	-
3595	3596	-
3596	3597	-
3597	3598	-
3598	3599	-
3599	3600	-
3600	3601	-

**Текстовое описание местоположения границ
населенных пунктов, территориальных зон, особо охраняемых природных
территорий, зон с особыми условиями использования территорий**

Прохождение границы		Описание прохождения границы
от точки	до точки	
1	2	3
3601	3602	-
3602	3603	-
3603	3604	-
3604	3605	-
3605	3606	-
3606	3607	-
3607	3608	-
3608	3609	-
3609	3610	-
3610	3611	-
3611	3612	-
3612	3613	-
3613	3614	-
3614	3615	-
3615	3616	-
3616	3617	-
3617	3618	-
3618	3619	-
3619	3620	-
3620	3621	-
3621	3622	-
3622	3623	-
3623	3624	-
3624	3625	-
3625	3626	-
3626	3627	-
3627	3628	-
3628	3629	-
3629	3630	-
3630	3631	-
3631	3632	-
3632	3633	-
3633	3634	-
3634	3635	-
3635	3636	-
3636	3637	-

**Текстовое описание местоположения границ
населенных пунктов, территориальных зон, особо охраняемых природных
территорий, зон с особыми условиями использования территорий**

Прохождение границы		Описание прохождения границы
от точки	до точки	
1	2	3
3637	3638	-
3638	3639	-
3639	3640	-
3640	3641	-
3641	3642	-
3642	3643	-
3643	3644	-
3644	3645	-
3645	3646	-
3646	3647	-
3647	3648	-
3648	3649	-
3649	3650	-
3650	3651	-
3651	3652	-
3652	3653	-
3653	3654	-
3654	3655	-
3655	3656	-
3656	3657	-
3657	3658	-
3658	3659	-
3659	3660	-
3660	3661	-
3661	3662	-
3662	3663	-
3663	3664	-
3664	3665	-
3665	3666	-
3666	3667	-
3667	3668	-
3668	3669	-
3669	3670	-
3670	3671	-
3671	3672	-
3672	3673	-

**Текстовое описание местоположения границ
населенных пунктов, территориальных зон, особо охраняемых природных
территорий, зон с особыми условиями использования территорий**

Прохождение границы		Описание прохождения границы
от точки	до точки	
1	2	3
3673	3674	-
3674	3675	-
3675	3676	-
3676	3677	-
3677	3678	-
3678	3679	-
3679	3680	-
3680	3681	-
3681	3682	-
3682	3683	-
3683	3684	-
3684	3685	-
3685	3686	-
3686	3687	-
3687	3688	-
3688	3689	-
3689	3690	-
3690	3691	-
3691	3692	-
3692	3693	-
3693	3694	-
3694	3695	-
3695	3593	-
3696	3697	-
3697	3698	-
3698	3699	-
3699	3700	-
3700	3701	-
3701	3702	-
3702	3703	-
3703	3704	-
3704	3705	-
3705	3706	-
3706	3696	-
3707	3708	-
3708	3709	-

**Текстовое описание местоположения границ
населенных пунктов, территориальных зон, особо охраняемых природных
территорий, зон с особыми условиями использования территорий**

Прохождение границы		Описание прохождения границы
от точки	до точки	
1	2	3
3709	3710	-
3710	3711	-
3711	3712	-
3712	3713	-
3713	3714	-
3714	3715	-
3715	3707	-
3716	3717	-
3717	3718	-
3718	3719	-
3719	3720	-
3720	3716	-
3721	3722	-
3722	3723	-
3723	3724	-
3724	3725	-
3725	3726	-
3726	3727	-
3727	3728	-
3728	3729	-
3729	3730	-
3730	3731	-
3731	3732	-
3732	3721	-
3733	3734	-
3734	3735	-
3735	3736	-
3736	3737	-
3737	3738	-
3738	3739	-
3739	3740	-
3740	3741	-
3741	3742	-
3742	3743	-
3743	3744	-
3744	3745	-

**Текстовое описание местоположения границ
населенных пунктов, территориальных зон, особо охраняемых природных
территорий, зон с особыми условиями использования территорий**

Прохождение границы		Описание прохождения границы
от точки	до точки	
1	2	3
3745	3746	-
3746	3747	-
3747	3748	-
3748	3749	-
3749	3750	-
3750	3751	-
3751	3752	-
3752	3753	-
3753	3754	-
3754	3755	-
3755	3756	-
3756	3757	-
3757	3758	-
3758	3759	-
3759	3760	-
3760	3761	-
3761	3762	-
3762	3733	-
3763	3764	-
3764	3765	-
3765	3766	-
3766	3767	-
3767	3768	-
3768	3769	-
3769	3770	-
3770	3771	-
3771	3772	-
3772	3773	-
3773	3774	-
3774	3775	-
3775	3776	-
3776	3777	-
3777	3778	-
3778	3779	-
3779	3780	-
3780	3781	-

**Текстовое описание местоположения границ
населенных пунктов, территориальных зон, особо охраняемых природных
территорий, зон с особыми условиями использования территорий**

Прохождение границы		Описание прохождения границы
от точки	до точки	
1	2	3
3781	3782	-
3782	3783	-
3783	3784	-
3784	3785	-
3785	3786	-
3786	3787	-
3787	3788	-
3788	3789	-
3789	3790	-
3790	3791	-
3791	3792	-
3792	3793	-
3793	3794	-
3794	3795	-
3795	3796	-
3796	3797	-
3797	3798	-
3798	3799	-
3799	3800	-
3800	3801	-
3801	3802	-
3802	3803	-
3803	3804	-
3804	3805	-
3805	3806	-
3806	3807	-
3807	3808	-
3808	3809	-
3809	3810	-
3810	3811	-
3811	3812	-
3812	3813	-
3813	3814	-
3814	3815	-
3815	3816	-
3816	3817	-

**Текстовое описание местоположения границ
населенных пунктов, территориальных зон, особо охраняемых природных
территорий, зон с особыми условиями использования территорий**

Прохождение границы		Описание прохождения границы
от точки	до точки	
1	2	3
3817	3818	-
3818	3819	-
3819	3820	-
3820	3821	-
3821	3822	-
3822	3823	-
3823	3824	-
3824	3825	-
3825	3826	-
3826	3827	-
3827	3828	-
3828	3829	-
3829	3830	-
3830	3831	-
3831	3832	-
3832	3833	-
3833	3834	-
3834	3835	-
3835	3836	-
3836	3837	-
3837	3838	-
3838	3839	-
3839	3840	-
3840	3841	-
3841	3842	-
3842	3843	-
3843	3844	-
3844	3845	-
3845	3846	-
3846	3847	-
3847	3848	-
3848	3849	-
3849	3850	-
3850	3851	-
3851	3852	-
3852	3853	-

**Текстовое описание местоположения границ
населенных пунктов, территориальных зон, особо охраняемых природных
территорий, зон с особыми условиями использования территорий**

Прохождение границы		Описание прохождения границы
от точки	до точки	
1	2	3
3853	3854	-
3854	3855	-
3855	3856	-
3856	3857	-
3857	3858	-
3858	3859	-
3859	3860	-
3860	3861	-
3861	3862	-
3862	3863	-
3863	3864	-
3864	3865	-
3865	3866	-
3866	3867	-
3867	3868	-
3868	3869	-
3869	3870	-
3870	3871	-
3871	3872	-
3872	3873	-
3873	3874	-
3874	3875	-
3875	3876	-
3876	3877	-
3877	3878	-
3878	3879	-
3879	3880	-
3880	3881	-
3881	3882	-
3882	3883	-
3883	3884	-
3884	3885	-
3885	3886	-
3886	3887	-
3887	3888	-
3888	3889	-

**Текстовое описание местоположения границ
населенных пунктов, территориальных зон, особо охраняемых природных
территорий, зон с особыми условиями использования территорий**

Прохождение границы		Описание прохождения границы
от точки	до точки	
1	2	3
3889	3890	-
3890	3891	-
3891	3892	-
3892	3893	-
3893	3894	-
3894	3895	-
3895	3896	-
3896	3897	-
3897	3898	-
3898	3899	-
3899	3900	-
3900	3901	-
3901	3902	-
3902	3903	-
3903	3904	-
3904	3905	-
3905	3906	-
3906	3907	-
3907	3908	-
3908	3909	-
3909	3910	-
3910	3911	-
3911	3912	-
3912	3913	-
3913	3914	-
3914	3915	-
3915	3916	-
3916	3917	-
3917	3918	-
3918	3919	-
3919	3920	-
3920	3921	-
3921	3922	-
3922	3923	-
3923	3924	-
3924	3925	-

**Текстовое описание местоположения границ
населенных пунктов, территориальных зон, особо охраняемых природных
территорий, зон с особыми условиями использования территорий**

Прохождение границы		Описание прохождения границы
от точки	до точки	
1	2	3
3925	3926	-
3926	3927	-
3927	3928	-
3928	3929	-
3929	3930	-
3930	3931	-
3931	3932	-
3932	3933	-
3933	3934	-
3934	3935	-
3935	3936	-
3936	3937	-
3937	3938	-
3938	3939	-
3939	3940	-
3940	3941	-
3941	3942	-
3942	3943	-
3943	3944	-
3944	3945	-
3945	3946	-
3946	3947	-
3947	3948	-
3948	3949	-
3949	3950	-
3950	3951	-
3951	3952	-
3952	3953	-
3953	3954	-
3954	3955	-
3955	3956	-
3956	3957	-
3957	3958	-
3958	3959	-
3959	3960	-
3960	3961	-

**Текстовое описание местоположения границ
населенных пунктов, территориальных зон, особо охраняемых природных
территорий, зон с особыми условиями использования территорий**

Прохождение границы		Описание прохождения границы
от точки	до точки	
1	2	3
3961	3962	-
3962	3963	-
3963	3964	-
3964	3965	-
3965	3966	-
3966	3967	-
3967	3968	-
3968	3969	-
3969	3763	-
3970	3971	-
3971	3972	-
3972	3973	-
3973	3974	-
3974	3975	-
3975	3976	-
3976	3977	-
3977	3978	-
3978	3979	-
3979	3980	-
3980	3981	-
3981	3982	-
3982	3983	-
3983	3984	-
3984	3985	-
3985	3986	-
3986	3987	-
3987	3988	-
3988	3989	-
3989	3990	-
3990	3991	-
3991	3992	-
3992	3993	-
3993	3994	-
3994	3970	-
3995	3996	-
3996	3997	-

**Текстовое описание местоположения границ
населенных пунктов, территориальных зон, особо охраняемых природных
территорий, зон с особыми условиями использования территорий**

Прохождение границы		Описание прохождения границы
от точки	до точки	
1	2	3
3997	3998	-
3998	3999	-
3999	4000	-
4000	4001	-
4001	4002	-
4002	4003	-
4003	4004	-
4004	4005	-
4005	4006	-
4006	4007	-
4007	4008	-
4008	4009	-
4009	4010	-
4010	4011	-
4011	3995	-
4012	4013	-
4013	4014	-
4014	4015	-
4015	4016	-
4016	4017	-
4017	4018	-
4018	4019	-
4019	4020	-
4020	4021	-
4021	4022	-
4022	4023	-
4023	4024	-
4024	4025	-
4025	4026	-
4026	4027	-
4027	4028	-
4028	4029	-
4029	4030	-
4030	4031	-
4031	4032	-
4032	4033	-

**Текстовое описание местоположения границ
населенных пунктов, территориальных зон, особо охраняемых природных
территорий, зон с особыми условиями использования территорий**

Прохождение границы		Описание прохождения границы
от точки	до точки	
1	2	3
4033	4034	-
4034	4035	-
4035	4036	-
4036	4037	-
4037	4038	-
4038	4039	-
4039	4012	-
4040	4041	-
4041	4042	-
4042	4043	-
4043	4044	-
4044	4045	-
4045	4046	-
4046	4040	-
4047	4048	-
4048	4049	-
4049	4050	-
4050	4051	-
4051	4047	-
4052	4053	-
4053	4054	-
4054	4055	-
4055	4056	-
4056	4057	-
4057	4058	-
4058	4059	-
4059	4060	-
4060	4061	-
4061	4062	-
4062	4063	-
4063	4064	-
4064	4065	-
4065	4066	-
4066	4067	-
4067	4068	-
4068	4069	-

**Текстовое описание местоположения границ
населенных пунктов, территориальных зон, особо охраняемых природных
территорий, зон с особыми условиями использования территорий**

Прохождение границы		Описание прохождения границы
от точки	до точки	
1	2	3
4069	4052	-
4070	4071	-
4071	4072	-
4072	4073	-
4073	4074	-
4074	4075	-
4075	4076	-
4076	4077	-
4077	4078	-
4078	4079	-
4079	4080	-
4080	4081	-
4081	4082	-
4082	4083	-
4083	4084	-
4084	4085	-
4085	4086	-
4086	4087	-
4087	4088	-
4088	4089	-
4089	4090	-
4090	4091	-
4091	4092	-
4092	4093	-
4093	4094	-
4094	4095	-
4095	4096	-
4096	4097	-
4097	4098	-
4098	4099	-
4099	4100	-
4100	4101	-
4101	4102	-
4102	4103	-
4103	4104	-
4104	4105	-

**Текстовое описание местоположения границ
населенных пунктов, территориальных зон, особо охраняемых природных
территорий, зон с особыми условиями использования территорий**

Прохождение границы		Описание прохождения границы
от точки	до точки	
1	2	3
4105	4106	-
4106	4070	-
4107	4108	-
4108	4109	-
4109	4110	-
4110	4111	-
4111	4112	-
4112	4113	-
4113	4114	-
4114	4115	-
4115	4116	-
4116	4117	-
4117	4118	-
4118	4119	-
4119	4120	-
4120	4121	-
4121	4122	-
4122	4123	-
4123	4124	-
4124	4125	-
4125	4126	-
4126	4127	-
4127	4128	-
4128	4129	-
4129	4130	-
4130	4131	-
4131	4132	-
4132	4133	-
4133	4134	-
4134	4135	-
4135	4136	-
4136	4137	-
4137	4138	-
4138	4139	-
4139	4140	-
4140	4141	-

**Текстовое описание местоположения границ
населенных пунктов, территориальных зон, особо охраняемых природных
территорий, зон с особыми условиями использования территорий**

Прохождение границы		Описание прохождения границы
от точки	до точки	
1	2	3
4141	4142	-
4142	4143	-
4143	4144	-
4144	4145	-
4145	4146	-
4146	4147	-
4147	4148	-
4148	4149	-
4149	4150	-
4150	4151	-
4151	4152	-
4152	4153	-
4153	4154	-
4154	4155	-
4155	4156	-
4156	4157	-
4157	4158	-
4158	4159	-
4159	4160	-
4160	4161	-
4161	4162	-
4162	4163	-
4163	4164	-
4164	4165	-
4165	4166	-
4166	4167	-
4167	4168	-
4168	4169	-
4169	4170	-
4170	4171	-
4171	4172	-
4172	4173	-
4173	4174	-
4174	4107	-
4175	4176	-
4176	4177	-

**Текстовое описание местоположения границ
населенных пунктов, территориальных зон, особо охраняемых природных
территорий, зон с особыми условиями использования территорий**

Прохождение границы		Описание прохождения границы
от точки	до точки	
1	2	3
4177	4178	-
4178	4179	-
4179	4180	-
4180	4181	-
4181	4182	-
4182	4183	-
4183	4184	-
4184	4185	-
4185	4186	-
4186	4187	-
4187	4188	-
4188	4189	-
4189	4190	-
4190	4191	-
4191	4192	-
4192	4193	-
4193	4194	-
4194	4195	-
4195	4196	-
4196	4197	-
4197	4198	-
4198	4199	-
4199	4200	-
4200	4201	-
4201	4202	-
4202	4203	-
4203	4204	-
4204	4205	-
4205	4206	-
4206	4207	-
4207	4208	-
4208	4209	-
4209	4210	-
4210	4211	-
4211	4212	-
4212	4213	-

**Текстовое описание местоположения границ
населенных пунктов, территориальных зон, особо охраняемых природных
территорий, зон с особыми условиями использования территорий**

Прохождение границы		Описание прохождения границы
от точки	до точки	
1	2	3
4213	4214	-
4214	4215	-
4215	4216	-
4216	4217	-
4217	4175	-
4218	4219	-
4219	4220	-
4220	4221	-
4221	4222	-
4222	4223	-
4223	4224	-
4224	4225	-
4225	4226	-
4226	4227	-
4227	4228	-
4228	4229	-
4229	4230	-
4230	4231	-
4231	4232	-
4232	4233	-
4233	4234	-
4234	4235	-
4235	4236	-
4236	4237	-
4237	4218	-
4238	4239	-
4239	4240	-
4240	4241	-
4241	4238	-
4242	4243	-
4243	4244	-
4244	4245	-
4245	4246	-
4246	4247	-
4247	4248	-
4248	4249	-

**Текстовое описание местоположения границ
населенных пунктов, территориальных зон, особо охраняемых природных
территорий, зон с особыми условиями использования территорий**

Прохождение границы		Описание прохождения границы
от точки	до точки	
1	2	3
4249	4242	-
4250	4251	-
4251	4252	-
4252	4253	-
4253	4254	-
4254	4255	-
4255	4256	-
4256	4257	-
4257	4258	-
4258	4259	-
4259	4260	-
4260	4261	-
4261	4262	-
4262	4263	-
4263	4264	-
4264	4265	-
4265	4266	-
4266	4267	-
4267	4268	-
4268	4269	-
4269	4270	-
4270	4271	-
4271	4272	-
4272	4273	-
4273	4274	-
4274	4275	-
4275	4276	-
4276	4277	-
4277	4278	-
4278	4279	-
4279	4280	-
4280	4281	-
4281	4282	-
4282	4283	-
4283	4284	-
4284	4285	-

**Текстовое описание местоположения границ
населенных пунктов, территориальных зон, особо охраняемых природных
территорий, зон с особыми условиями использования территорий**

Прохождение границы		Описание прохождения границы
от точки	до точки	
1	2	3
4285	4286	-
4286	4287	-
4287	4288	-
4288	4289	-
4289	4290	-
4290	4291	-
4291	4292	-
4292	4293	-
4293	4294	-
4294	4295	-
4295	4296	-
4296	4297	-
4297	4298	-
4298	4299	-
4299	4300	-
4300	4301	-
4301	4302	-
4302	4303	-
4303	4304	-
4304	4305	-
4305	4306	-
4306	4307	-
4307	4308	-
4308	4309	-
4309	4310	-
4310	4311	-
4311	4312	-
4312	4313	-
4313	4314	-
4314	4315	-
4315	4316	-
4316	4317	-
4317	4318	-
4318	4319	-
4319	4320	-
4320	4321	-

**Текстовое описание местоположения границ
населенных пунктов, территориальных зон, особо охраняемых природных
территорий, зон с особыми условиями использования территорий**

Прохождение границы		Описание прохождения границы
от точки	до точки	
1	2	3
4321	4250	-
4322	4323	-
4323	4324	-
4324	4325	-
4325	4326	-
4326	4327	-
4327	4328	-
4328	4329	-
4329	4322	-
4330	4331	-
4331	4332	-
4332	4333	-
4333	4334	-
4334	4335	-
4335	4336	-
4336	4337	-
4337	4338	-
4338	4339	-
4339	4340	-
4340	4341	-
4341	4342	-
4342	4343	-
4343	4330	-
4344	4345	-
4345	4346	-
4346	4347	-
4347	4348	-
4348	4349	-
4349	4350	-
4350	4351	-
4351	4352	-
4352	4344	-
4353	4354	-
4354	4355	-
4355	4356	-
4356	4357	-

**Текстовое описание местоположения границ
населенных пунктов, территориальных зон, особо охраняемых природных
территорий, зон с особыми условиями использования территорий**

Прохождение границы		Описание прохождения границы
от точки	до точки	
1	2	3
4357	4358	-
4358	4359	-
4359	4360	-
4360	4361	-
4361	4362	-
4362	4363	-
4363	4353	-
4364	4365	-
4365	4366	-
4366	4367	-
4367	4368	-
4368	4369	-
4369	4370	-
4370	4371	-
4371	4372	-
4372	4373	-
4373	4374	-
4374	4375	-
4375	4376	-
4376	4377	-
4377	4378	-
4378	4379	-
4379	4380	-
4380	4381	-
4381	4382	-
4382	4383	-
4383	4384	-
4384	4385	-
4385	4386	-
4386	4387	-
4387	4388	-
4388	4389	-
4389	4390	-
4390	4391	-
4391	4392	-
4392	4393	-

**Текстовое описание местоположения границ
населенных пунктов, территориальных зон, особо охраняемых природных
территорий, зон с особыми условиями использования территорий**

Прохождение границы		Описание прохождения границы
от точки	до точки	
1	2	3
4393	4394	-
4394	4395	-
4395	4396	-
4396	4397	-
4397	4398	-
4398	4399	-
4399	4400	-
4400	4401	-
4401	4402	-
4402	4403	-
4403	4404	-
4404	4405	-
4405	4406	-
4406	4407	-
4407	4408	-
4408	4409	-
4409	4410	-
4410	4411	-
4411	4412	-
4412	4413	-
4413	4414	-
4414	4364	-
4415	4416	-
4416	4417	-
4417	4418	-
4418	4419	-
4419	4420	-
4420	4421	-
4421	4422	-
4422	4423	-
4423	4424	-
4424	4425	-
4425	4426	-
4426	4427	-
4427	4428	-
4428	4415	-

**Текстовое описание местоположения границ
населенных пунктов, территориальных зон, особо охраняемых природных
территорий, зон с особыми условиями использования территорий**

Прохождение границы		Описание прохождения границы
от точки	до точки	
1	2	3
4429	4430	-
4430	4431	-
4431	4432	-
4432	4433	-
4433	4434	-
4434	4435	-
4435	4436	-
4436	4437	-
4437	4438	-
4438	4439	-
4439	4440	-
4440	4441	-
4441	4442	-
4442	4443	-
4443	4444	-
4444	4445	-
4445	4446	-
4446	4447	-
4447	4448	-
4448	4449	-
4449	4450	-
4450	4451	-
4451	4452	-
4452	4453	-
4453	4454	-
4454	4455	-
4455	4456	-
4456	4457	-
4457	4458	-
4458	4459	-
4459	4460	-
4460	4461	-
4461	4462	-
4462	4463	-
4463	4464	-
4464	4465	-

**Текстовое описание местоположения границ
населенных пунктов, территориальных зон, особо охраняемых природных
территорий, зон с особыми условиями использования территорий**

Прохождение границы		Описание прохождения границы
от точки	до точки	
1	2	3
4465	4466	-
4466	4467	-
4467	4468	-
4468	4469	-
4469	4470	-
4470	4471	-
4471	4472	-
4472	4473	-
4473	4474	-
4474	4475	-
4475	4476	-
4476	4477	-
4477	4478	-
4478	4479	-
4479	4480	-
4480	4481	-
4481	4482	-
4482	4483	-
4483	4484	-
4484	4485	-
4485	4486	-
4486	4487	-
4487	4488	-
4488	4489	-
4489	4490	-
4490	4491	-
4491	4492	-
4492	4493	-
4493	4494	-
4494	4495	-
4495	4496	-
4496	4497	-
4497	4498	-
4498	4499	-
4499	4500	-
4500	4501	-

**Текстовое описание местоположения границ
населенных пунктов, территориальных зон, особо охраняемых природных
территорий, зон с особыми условиями использования территорий**

Прохождение границы		Описание прохождения границы
от точки	до точки	
1	2	3
4501	4502	-
4502	4503	-
4503	4504	-
4504	4505	-
4505	4506	-
4506	4507	-
4507	4508	-
4508	4509	-
4509	4510	-
4510	4511	-
4511	4512	-
4512	4513	-
4513	4514	-
4514	4515	-
4515	4516	-
4516	4517	-
4517	4518	-
4518	4519	-
4519	4520	-
4520	4521	-
4521	4522	-
4522	4523	-
4523	4524	-
4524	4525	-
4525	4526	-
4526	4527	-
4527	4528	-
4528	4529	-
4529	4530	-
4530	4531	-
4531	4532	-
4532	4533	-
4533	4534	-
4534	4535	-
4535	4536	-
4536	4429	-

**Текстовое описание местоположения границ
населенных пунктов, территориальных зон, особо охраняемых природных
территорий, зон с особыми условиями использования территорий**

Прохождение границы		Описание прохождения границы
от точки	до точки	
1	2	3
4537	4538	-
4538	4539	-
4539	4540	-
4540	4541	-
4541	4542	-
4542	4543	-
4543	4544	-
4544	4537	-
4545	4546	-
4546	4547	-
4547	4545	-
4548	4549	-
4549	4550	-
4550	4551	-
4551	4552	-
4552	4553	-
4553	4554	-
4554	4555	-
4555	4556	-
4556	4557	-
4557	4558	-
4558	4548	-
4559	4560	-
4560	4561	-
4561	4562	-
4562	4563	-
4563	4564	-
4564	4565	-
4565	4566	-
4566	4567	-
4567	4568	-
4568	4569	-
4569	4570	-
4570	4571	-
4571	4572	-
4572	4573	-

**Текстовое описание местоположения границ
населенных пунктов, территориальных зон, особо охраняемых природных
территорий, зон с особыми условиями использования территорий**

Прохождение границы		Описание прохождения границы
от точки	до точки	
1	2	3
4573	4574	-
4574	4575	-
4575	4576	-
4576	4577	-
4577	4578	-
4578	4579	-
4579	4580	-
4580	4581	-
4581	4582	-
4582	4583	-
4583	4584	-
4584	4585	-
4585	4586	-
4586	4587	-
4587	4559	-
4588	4589	-
4589	4590	-
4590	4591	-
4591	4588	-
4592	4593	-
4593	4594	-
4594	4595	-
4595	4596	-
4596	4597	-
4597	4598	-
4598	4599	-
4599	4600	-
4600	4601	-
4601	4602	-
4602	4603	-
4603	4604	-
4604	4605	-
4605	4606	-
4606	4607	-
4607	4608	-
4608	4609	-

**Текстовое описание местоположения границ
населенных пунктов, территориальных зон, особо охраняемых природных
территорий, зон с особыми условиями использования территорий**

Прохождение границы		Описание прохождения границы
от точки	до точки	
1	2	3
4609	4610	-
4610	4611	-
4611	4612	-
4612	4613	-
4613	4614	-
4614	4615	-
4615	4616	-
4616	4617	-
4617	4618	-
4618	4619	-
4619	4620	-
4620	4621	-
4621	4622	-
4622	4623	-
4623	4624	-
4624	4625	-
4625	4626	-
4626	4627	-
4627	4628	-
4628	4629	-
4629	4630	-
4630	4631	-
4631	4632	-
4632	4633	-
4633	4634	-
4634	4635	-
4635	4636	-
4636	4637	-
4637	4638	-
4638	4639	-
4639	4640	-
4640	4641	-
4641	4642	-
4642	4643	-
4643	4644	-
4644	4645	-

**Текстовое описание местоположения границ
населенных пунктов, территориальных зон, особо охраняемых природных
территорий, зон с особыми условиями использования территорий**

Прохождение границы		Описание прохождения границы
от точки	до точки	
1	2	3
4645	4646	-
4646	4647	-
4647	4648	-
4648	4649	-
4649	4650	-
4650	4651	-
4651	4652	-
4652	4653	-
4653	4654	-
4654	4655	-
4655	4656	-
4656	4657	-
4657	4658	-
4658	4659	-
4659	4660	-
4660	4661	-
4661	4662	-
4662	4663	-
4663	4664	-
4664	4665	-
4665	4666	-
4666	4667	-
4667	4668	-
4668	4592	-
4669	4670	-
4670	4671	-
4671	4672	-
4672	4673	-
4673	4674	-
4674	4675	-
4675	4676	-
4676	4677	-
4677	4678	-
4678	4679	-
4679	4680	-
4680	4681	-

**Текстовое описание местоположения границ
населенных пунктов, территориальных зон, особо охраняемых природных
территорий, зон с особыми условиями использования территорий**

Прохождение границы		Описание прохождения границы
от точки	до точки	
1	2	3
4681	4682	-
4682	4683	-
4683	4684	-
4684	4685	-
4685	4669	-
4686	4687	-
4687	4688	-
4688	4689	-
4689	4690	-
4690	4691	-
4691	4692	-
4692	4693	-
4693	4694	-
4694	4695	-
4695	4696	-
4696	4697	-
4697	4698	-
4698	4699	-
4699	4700	-
4700	4701	-
4701	4702	-
4702	4703	-
4703	4704	-
4704	4705	-
4705	4686	-
4706	4707	-
4707	4708	-
4708	4709	-
4709	4710	-
4710	4711	-
4711	4712	-
4712	4713	-
4713	4714	-
4714	4715	-
4715	4716	-
4716	4717	-

**Текстовое описание местоположения границ
населенных пунктов, территориальных зон, особо охраняемых природных
территорий, зон с особыми условиями использования территорий**

Прохождение границы		Описание прохождения границы
от точки	до точки	
1	2	3
4717	4718	-
4718	4719	-
4719	4720	-
4720	4721	-
4721	4722	-
4722	4723	-
4723	4724	-
4724	4725	-
4725	4726	-
4726	4727	-
4727	4728	-
4728	4729	-
4729	4730	-
4730	4731	-
4731	4732	-
4732	4733	-
4733	4734	-
4734	4735	-
4735	4736	-
4736	4737	-
4737	4738	-
4738	4739	-
4739	4740	-
4740	4741	-
4741	4742	-
4742	4743	-
4743	4744	-
4744	4745	-
4745	4746	-
4746	4747	-
4747	4748	-
4748	4749	-
4749	4750	-
4750	4751	-
4751	4752	-
4752	4753	-

**Текстовое описание местоположения границ
населенных пунктов, территориальных зон, особо охраняемых природных
территорий, зон с особыми условиями использования территорий**

Прохождение границы		Описание прохождения границы
от точки	до точки	
1	2	3
4753	4754	-
4754	4755	-
4755	4756	-
4756	4757	-
4757	4758	-
4758	4759	-
4759	4760	-
4760	4761	-
4761	4762	-
4762	4763	-
4763	4764	-
4764	4765	-
4765	4766	-
4766	4767	-
4767	4768	-
4768	4769	-
4769	4770	-
4770	4771	-
4771	4706	-
4772	4773	-
4773	4774	-
4774	4775	-
4775	4776	-
4776	4777	-
4777	4778	-
4778	4779	-
4779	4780	-
4780	4781	-
4781	4782	-
4782	4783	-
4783	4784	-
4784	4785	-
4785	4786	-
4786	4787	-
4787	4788	-
4788	4789	-

**Текстовое описание местоположения границ
населенных пунктов, территориальных зон, особо охраняемых природных
территорий, зон с особыми условиями использования территорий**

Прохождение границы		Описание прохождения границы
от точки	до точки	
1	2	3
4789	4790	-
4790	4791	-
4791	4792	-
4792	4793	-
4793	4794	-
4794	4795	-
4795	4796	-
4796	4797	-
4797	4798	-
4798	4799	-
4799	4800	-
4800	4801	-
4801	4802	-
4802	4803	-
4803	4804	-
4804	4805	-
4805	4806	-
4806	4807	-
4807	4808	-
4808	4809	-
4809	4810	-
4810	4811	-
4811	4812	-
4812	4813	-
4813	4814	-
4814	4815	-
4815	4816	-
4816	4817	-
4817	4818	-
4818	4819	-
4819	4820	-
4820	4821	-
4821	4822	-
4822	4823	-
4823	4824	-
4824	4825	-

**Текстовое описание местоположения границ
населенных пунктов, территориальных зон, особо охраняемых природных
территорий, зон с особыми условиями использования территорий**

Прохождение границы		Описание прохождения границы
от точки	до точки	
1	2	3
4825	4826	-
4826	4827	-
4827	4828	-
4828	4829	-
4829	4830	-
4830	4831	-
4831	4832	-
4832	4833	-
4833	4834	-
4834	4835	-
4835	4836	-
4836	4837	-
4837	4838	-
4838	4839	-
4839	4840	-
4840	4841	-
4841	4842	-
4842	4843	-
4843	4844	-
4844	4845	-
4845	4846	-
4846	4847	-
4847	4848	-
4848	4849	-
4849	4850	-
4850	4851	-
4851	4852	-
4852	4853	-
4853	4854	-
4854	4855	-
4855	4856	-
4856	4857	-
4857	4858	-
4858	4859	-
4859	4860	-
4860	4861	-

**Текстовое описание местоположения границ
населенных пунктов, территориальных зон, особо охраняемых природных
территорий, зон с особыми условиями использования территорий**

Прохождение границы		Описание прохождения границы
от точки	до точки	
1	2	3
4861	4862	-
4862	4863	-
4863	4864	-
4864	4865	-
4865	4866	-
4866	4867	-
4867	4868	-
4868	4869	-
4869	4870	-
4870	4871	-
4871	4872	-
4872	4873	-
4873	4874	-
4874	4875	-
4875	4876	-
4876	4877	-
4877	4878	-
4878	4879	-
4879	4880	-
4880	4881	-
4881	4882	-
4882	4883	-
4883	4884	-
4884	4885	-
4885	4886	-
4886	4887	-
4887	4888	-
4888	4889	-
4889	4890	-
4890	4891	-
4891	4892	-
4892	4893	-
4893	4894	-
4894	4895	-
4895	4896	-
4896	4897	-

**Текстовое описание местоположения границ
населенных пунктов, территориальных зон, особо охраняемых природных
территорий, зон с особыми условиями использования территорий**

Прохождение границы		Описание прохождения границы
от точки	до точки	
1	2	3
4897	4898	-
4898	4899	-
4899	4900	-
4900	4901	-
4901	4902	-
4902	4903	-
4903	4904	-
4904	4905	-
4905	4906	-
4906	4907	-
4907	4908	-
4908	4909	-
4909	4910	-
4910	4911	-
4911	4912	-
4912	4913	-
4913	4914	-
4914	4915	-
4915	4916	-
4916	4917	-
4917	4918	-
4918	4919	-
4919	4920	-
4920	4921	-
4921	4922	-
4922	4923	-
4923	4924	-
4924	4925	-
4925	4926	-
4926	4927	-
4927	4928	-
4928	4929	-
4929	4930	-
4930	4931	-
4931	4932	-
4932	4933	-

**Текстовое описание местоположения границ
населенных пунктов, территориальных зон, особо охраняемых природных
территорий, зон с особыми условиями использования территорий**

Прохождение границы		Описание прохождения границы
от точки	до точки	
1	2	3
4933	4934	-
4934	4935	-
4935	4936	-
4936	4937	-
4937	4938	-
4938	4939	-
4939	4940	-
4940	4941	-
4941	4942	-
4942	4943	-
4943	4944	-
4944	4945	-
4945	4946	-
4946	4947	-
4947	4948	-
4948	4949	-
4949	4950	-
4950	4951	-
4951	4952	-
4952	4953	-
4953	4954	-
4954	4955	-
4955	4956	-
4956	4957	-
4957	4958	-
4958	4959	-
4959	4960	-
4960	4961	-
4961	4962	-
4962	4963	-
4963	4964	-
4964	4965	-
4965	4966	-
4966	4967	-
4967	4968	-
4968	4969	-

**Текстовое описание местоположения границ
населенных пунктов, территориальных зон, особо охраняемых природных
территорий, зон с особыми условиями использования территорий**

Прохождение границы		Описание прохождения границы
от точки	до точки	
1	2	3
4969	4970	-
4970	4971	-
4971	4972	-
4972	4973	-
4973	4974	-
4974	4975	-
4975	4976	-
4976	4977	-
4977	4978	-
4978	4772	-
4979	4980	-
4980	4981	-
4981	4982	-
4982	4983	-
4983	4984	-
4984	4985	-
4985	4986	-
4986	4987	-
4987	4988	-
4988	4989	-
4989	4990	-
4990	4991	-
4991	4992	-
4992	4993	-
4993	4994	-
4994	4995	-
4995	4996	-
4996	4979	-
4997	4998	-
4998	4999	-
4999	5000	-
5000	5001	-
5001	5002	-
5002	5003	-
5003	5004	-
5004	5005	-

**Текстовое описание местоположения границ
населенных пунктов, территориальных зон, особо охраняемых природных
территорий, зон с особыми условиями использования территорий**

Прохождение границы		Описание прохождения границы
от точки	до точки	
1	2	3
5005	5006	-
5006	4997	-
5007	5008	-
5008	5009	-
5009	5010	-
5010	5011	-
5011	5012	-
5012	5013	-
5013	5014	-
5014	5007	-
5015	5016	-
5016	5017	-
5017	5018	-
5018	5019	-
5019	5020	-
5020	5021	-
5021	5022	-
5022	5023	-
5023	5024	-
5024	5025	-
5025	5026	-
5026	5027	-
5027	5028	-
5028	5029	-
5029	5030	-
5030	5031	-
5031	5032	-
5032	5033	-
5033	5034	-
5034	5035	-
5035	5036	-
5036	5037	-
5037	5038	-
5038	5039	-
5039	5040	-
5040	5041	-

**Текстовое описание местоположения границ
населенных пунктов, территориальных зон, особо охраняемых природных
территорий, зон с особыми условиями использования территорий**

Прохождение границы		Описание прохождения границы
от точки	до точки	
1	2	3
5041	5042	-
5042	5043	-
5043	5044	-
5044	5045	-
5045	5046	-
5046	5047	-
5047	5048	-
5048	5049	-
5049	5050	-
5050	5051	-
5051	5052	-
5052	5053	-
5053	5054	-
5054	5055	-
5055	5056	-
5056	5057	-
5057	5058	-
5058	5059	-
5059	5060	-
5060	5061	-
5061	5062	-
5062	5063	-
5063	5064	-
5064	5065	-
5065	5066	-
5066	5067	-
5067	5068	-
5068	5069	-
5069	5070	-
5070	5015	-
5071	5072	-
5072	5073	-
5073	5074	-
5074	5075	-
5075	5076	-
5076	5077	-

**Текстовое описание местоположения границ
населенных пунктов, территориальных зон, особо охраняемых природных
территорий, зон с особыми условиями использования территорий**

Прохождение границы		Описание прохождения границы
от точки	до точки	
1	2	3
5077	5078	-
5078	5079	-
5079	5080	-
5080	5081	-
5081	5082	-
5082	5083	-
5083	5084	-
5084	5085	-
5085	5086	-
5086	5087	-
5087	5088	-
5088	5089	-
5089	5090	-
5090	5091	-
5091	5092	-
5092	5093	-
5093	5094	-
5094	5095	-
5095	5096	-
5096	5097	-
5097	5098	-
5098	5099	-
5099	5100	-
5100	5101	-
5101	5102	-
5102	5103	-
5103	5104	-
5104	5105	-
5105	5106	-
5106	5107	-
5107	5108	-
5108	5109	-
5109	5110	-
5110	5111	-
5111	5112	-
5112	5113	-

**Текстовое описание местоположения границ
населенных пунктов, территориальных зон, особо охраняемых природных
территорий, зон с особыми условиями использования территорий**

Прохождение границы		Описание прохождения границы
от точки	до точки	
1	2	3
5113	5114	-
5114	5115	-
5115	5116	-
5116	5117	-
5117	5118	-
5118	5119	-
5119	5120	-
5120	5121	-
5121	5122	-
5122	5123	-
5123	5124	-
5124	5125	-
5125	5126	-
5126	5127	-
5127	5128	-
5128	5129	-
5129	5130	-
5130	5131	-
5131	5132	-
5132	5133	-
5133	5134	-
5134	5135	-
5135	5136	-
5136	5137	-
5137	5138	-
5138	5139	-
5139	5140	-
5140	5141	-
5141	5142	-
5142	5143	-
5143	5144	-
5144	5145	-
5145	5146	-
5146	5147	-
5147	5148	-
5148	5149	-

**Текстовое описание местоположения границ
населенных пунктов, территориальных зон, особо охраняемых природных
территорий, зон с особыми условиями использования территорий**

Прохождение границы		Описание прохождения границы
от точки	до точки	
1	2	3
5149	5150	-
5150	5151	-
5151	5152	-
5152	5153	-
5153	5154	-
5154	5155	-
5155	5156	-
5156	5157	-
5157	5158	-
5158	5159	-
5159	5160	-
5160	5161	-
5161	5162	-
5162	5163	-
5163	5164	-
5164	5165	-
5165	5166	-
5166	5167	-
5167	5168	-
5168	5169	-
5169	5170	-
5170	5171	-
5171	5172	-
5172	5173	-
5173	5174	-
5174	5175	-
5175	5176	-
5176	5177	-
5177	5178	-
5178	5179	-
5179	5180	-
5180	5181	-
5181	5182	-
5182	5183	-
5183	5184	-
5184	5185	-

**Текстовое описание местоположения границ
населенных пунктов, территориальных зон, особо охраняемых природных
территорий, зон с особыми условиями использования территорий**

Прохождение границы		Описание прохождения границы
от точки	до точки	
1	2	3
5185	5186	-
5186	5187	-
5187	5188	-
5188	5189	-
5189	5190	-
5190	5071	-
5191	5192	-
5192	5193	-
5193	5194	-
5194	5195	-
5195	5196	-
5196	5197	-
5197	5198	-
5198	5199	-
5199	5200	-
5200	5201	-
5201	5202	-
5202	5191	-
5203	5204	-
5204	5205	-
5205	5206	-
5206	5207	-
5207	5208	-
5208	5209	-
5209	5210	-
5210	5211	-
5211	5203	-
5212	5213	-
5213	5214	-
5214	5215	-
5215	5216	-
5216	5217	-
5217	5218	-
5218	5219	-
5219	5220	-
5220	5221	-

**Текстовое описание местоположения границ
населенных пунктов, территориальных зон, особо охраняемых природных
территорий, зон с особыми условиями использования территорий**

Прохождение границы		Описание прохождения границы
от точки	до точки	
1	2	3
5221	5222	-
5222	5223	-
5223	5224	-
5224	5225	-
5225	5226	-
5226	5227	-
5227	5228	-
5228	5229	-
5229	5212	-
5230	5231	-
5231	5232	-
5232	5233	-
5233	5234	-
5234	5235	-
5235	5236	-
5236	5237	-
5237	5238	-
5238	5239	-
5239	5240	-
5240	5241	-
5241	5242	-
5242	5243	-
5243	5244	-
5244	5245	-
5245	5246	-
5246	5247	-
5247	5248	-
5248	5249	-
5249	5250	-
5250	5251	-
5251	5252	-
5252	5253	-
5253	5254	-
5254	5255	-
5255	5256	-
5256	5257	-

**Текстовое описание местоположения границ
населенных пунктов, территориальных зон, особо охраняемых природных
территорий, зон с особыми условиями использования территорий**

Прохождение границы		Описание прохождения границы
от точки	до точки	
1	2	3
5257	5258	-
5258	5259	-
5259	5260	-
5260	5261	-
5261	5262	-
5262	5263	-
5263	5264	-
5264	5265	-
5265	5266	-
5266	5267	-
5267	5268	-
5268	5269	-
5269	5270	-
5270	5271	-
5271	5272	-
5272	5273	-
5273	5274	-
5274	5275	-
5275	5276	-
5276	5230	-
5277	5278	-
5278	5279	-
5279	5280	-
5280	5281	-
5281	5282	-
5282	5277	-
5283	5284	-
5284	5285	-
5285	5286	-
5286	5287	-
5287	5288	-
5288	5289	-
5289	5290	-
5290	5291	-
5291	5292	-
5292	5283	-

**Текстовое описание местоположения границ
населенных пунктов, территориальных зон, особо охраняемых природных
территорий, зон с особыми условиями использования территорий**

Прохождение границы		Описание прохождения границы
от точки	до точки	
1	2	3
5293	5294	-
5294	5295	-
5295	5296	-
5296	5297	-
5297	5298	-
5298	5299	-
5299	5300	-
5300	5301	-
5301	5302	-
5302	5303	-
5303	5304	-
5304	5305	-
5305	5293	-
5306	5307	-
5307	5308	-
5308	5309	-
5309	5310	-
5310	5311	-
5311	5312	-
5312	5313	-
5313	5314	-
5314	5315	-
5315	5316	-
5316	5317	-
5317	5318	-
5318	5319	-
5319	5320	-
5320	5321	-
5321	5322	-
5322	5323	-
5323	5324	-
5324	5325	-
5325	5326	-
5326	5327	-
5327	5328	-
5328	5329	-

**Текстовое описание местоположения границ
населенных пунктов, территориальных зон, особо охраняемых природных
территорий, зон с особыми условиями использования территорий**

Прохождение границы		Описание прохождения границы
от точки	до точки	
1	2	3
5329	5330	-
5330	5331	-
5331	5332	-
5332	5333	-
5333	5334	-
5334	5335	-
5335	5336	-
5336	5337	-
5337	5338	-
5338	5339	-
5339	5340	-
5340	5341	-
5341	5342	-
5342	5343	-
5343	5344	-
5344	5345	-
5345	5346	-
5346	5347	-
5347	5348	-
5348	5349	-
5349	5350	-
5350	5351	-
5351	5352	-
5352	5353	-
5353	5354	-
5354	5355	-
5355	5356	-
5356	5357	-
5357	5358	-
5358	5359	-
5359	5360	-
5360	5361	-
5361	5362	-
5362	5363	-
5363	5364	-
5364	5365	-

**Текстовое описание местоположения границ
населенных пунктов, территориальных зон, особо охраняемых природных
территорий, зон с особыми условиями использования территорий**

Прохождение границы		Описание прохождения границы
от точки	до точки	
1	2	3
5365	5366	-
5366	5367	-
5367	5368	-
5368	5369	-
5369	5370	-
5370	5371	-
5371	5372	-
5372	5373	-
5373	5374	-
5374	5375	-
5375	5376	-
5376	5377	-
5377	5378	-
5378	5379	-
5379	5380	-
5380	5381	-
5381	5382	-
5382	5383	-
5383	5384	-
5384	5385	-
5385	5386	-
5386	5387	-
5387	5388	-
5388	5389	-
5389	5390	-
5390	5391	-
5391	5392	-
5392	5306	-
5393	5394	-
5394	5395	-
5395	5396	-
5396	5397	-
5397	5398	-
5398	5399	-
5399	5400	-
5400	5401	-

**Текстовое описание местоположения границ
населенных пунктов, территориальных зон, особо охраняемых природных
территорий, зон с особыми условиями использования территорий**

Прохождение границы		Описание прохождения границы
от точки	до точки	
1	2	3
5401	5402	-
5402	5403	-
5403	5404	-
5404	5405	-
5405	5406	-
5406	5407	-
5407	5408	-
5408	5409	-
5409	5410	-
5410	5411	-
5411	5412	-
5412	5413	-
5413	5414	-
5414	5415	-
5415	5416	-
5416	5417	-
5417	5418	-
5418	5419	-
5419	5420	-
5420	5421	-
5421	5422	-
5422	5423	-
5423	5424	-
5424	5425	-
5425	5426	-
5426	5427	-
5427	5428	-
5428	5429	-
5429	5430	-
5430	5431	-
5431	5432	-
5432	5433	-
5433	5434	-
5434	5435	-
5435	5436	-
5436	5437	-

**Текстовое описание местоположения границ
населенных пунктов, территориальных зон, особо охраняемых природных
территорий, зон с особыми условиями использования территорий**

Прохождение границы		Описание прохождения границы
от точки	до точки	
1	2	3
5437	5438	-
5438	5439	-
5439	5440	-
5440	5441	-
5441	5442	-
5442	5443	-
5443	5444	-
5444	5445	-
5445	5446	-
5446	5447	-
5447	5448	-
5448	5449	-
5449	5450	-
5450	5451	-
5451	5452	-
5452	5453	-
5453	5454	-
5454	5455	-
5455	5456	-
5456	5457	-
5457	5458	-
5458	5459	-
5459	5460	-
5460	5461	-
5461	5462	-
5462	5463	-
5463	5464	-
5464	5465	-
5465	5466	-
5466	5467	-
5467	5468	-
5468	5469	-
5469	5470	-
5470	5471	-
5471	5472	-
5472	5473	-

**Текстовое описание местоположения границ
населенных пунктов, территориальных зон, особо охраняемых природных
территорий, зон с особыми условиями использования территорий**

Прохождение границы		Описание прохождения границы
от точки	до точки	
1	2	3
5473	5393	-
5474	5475	-
5475	5476	-
5476	5477	-
5477	5478	-
5478	5479	-
5479	5474	-
5480	5481	-
5481	5482	-
5482	5483	-
5483	5484	-
5484	5485	-
5485	5486	-
5486	5487	-
5487	5488	-
5488	5489	-
5489	5490	-
5490	5491	-
5491	5492	-
5492	5493	-
5493	5494	-
5494	5495	-
5495	5496	-
5496	5497	-
5497	5498	-
5498	5499	-
5499	5500	-
5500	5501	-
5501	5502	-
5502	5503	-
5503	5504	-
5504	5505	-
5505	5506	-
5506	5507	-
5507	5508	-
5508	5509	-

**Текстовое описание местоположения границ
населенных пунктов, территориальных зон, особо охраняемых природных
территорий, зон с особыми условиями использования территорий**

Прохождение границы		Описание прохождения границы
от точки	до точки	
1	2	3
5509	5510	-
5510	5511	-
5511	5512	-
5512	5513	-
5513	5514	-
5514	5515	-
5515	5516	-
5516	5517	-
5517	5518	-
5518	5519	-
5519	5520	-
5520	5521	-
5521	5522	-
5522	5523	-
5523	5524	-
5524	5525	-
5525	5526	-
5526	5527	-
5527	5528	-
5528	5529	-
5529	5530	-
5530	5531	-
5531	5532	-
5532	5533	-
5533	5534	-
5534	5535	-
5535	5536	-
5536	5537	-
5537	5538	-
5538	5539	-
5539	5540	-
5540	5541	-
5541	5542	-
5542	5543	-
5543	5544	-
5544	5545	-

**Текстовое описание местоположения границ
населенных пунктов, территориальных зон, особо охраняемых природных
территорий, зон с особыми условиями использования территорий**

Прохождение границы		Описание прохождения границы
от точки	до точки	
1	2	3
5545	5546	-
5546	5547	-
5547	5548	-
5548	5549	-
5549	5550	-
5550	5551	-
5551	5552	-
5552	5553	-
5553	5554	-
5554	5555	-
5555	5556	-
5556	5557	-
5557	5558	-
5558	5559	-
5559	5560	-
5560	5561	-
5561	5562	-
5562	5563	-
5563	5564	-
5564	5565	-
5565	5566	-
5566	5567	-
5567	5568	-
5568	5569	-
5569	5570	-
5570	5571	-
5571	5572	-
5572	5573	-
5573	5574	-
5574	5480	-
5575	5576	-
5576	5577	-
5577	5578	-
5578	5579	-
5579	5580	-
5580	5581	-

**Текстовое описание местоположения границ
населенных пунктов, территориальных зон, особо охраняемых природных
территорий, зон с особыми условиями использования территорий**

Прохождение границы		Описание прохождения границы
от точки	до точки	
1	2	3
5581	5582	-
5582	5583	-
5583	5575	-
5584	5585	-
5585	5586	-
5586	5587	-
5587	5588	-
5588	5589	-
5589	5590	-
5590	5584	-
5591	5592	-
5592	5593	-
5593	5594	-
5594	5595	-
5595	5596	-
5596	5597	-
5597	5598	-
5598	5599	-
5599	5600	-
5600	5601	-
5601	5602	-
5602	5603	-
5603	5604	-
5604	5605	-
5605	5606	-
5606	5607	-
5607	5608	-
5608	5609	-
5609	5610	-
5610	5611	-
5611	5612	-
5612	5613	-
5613	5614	-
5614	5615	-
5615	5616	-
5616	5617	-

**Текстовое описание местоположения границ
населенных пунктов, территориальных зон, особо охраняемых природных
территорий, зон с особыми условиями использования территорий**

Прохождение границы		Описание прохождения границы
от точки	до точки	
1	2	3
5617	5618	-
5618	5619	-
5619	5620	-
5620	5621	-
5621	5622	-
5622	5623	-
5623	5624	-
5624	5625	-
5625	5626	-
5626	5627	-
5627	5628	-
5628	5629	-
5629	5630	-
5630	5631	-
5631	5632	-
5632	5633	-
5633	5634	-
5634	5635	-
5635	5636	-
5636	5591	-
5637	5638	-
5638	5639	-
5639	5640	-
5640	5641	-
5641	5642	-
5642	5643	-
5643	5644	-
5644	5645	-
5645	5646	-
5646	5647	-
5647	5648	-
5648	5649	-
5649	5650	-
5650	5651	-
5651	5652	-
5652	5653	-

**Текстовое описание местоположения границ
населенных пунктов, территориальных зон, особо охраняемых природных
территорий, зон с особыми условиями использования территорий**

Прохождение границы		Описание прохождения границы
от точки	до точки	
1	2	3
5653	5654	-
5654	5655	-
5655	5656	-
5656	5657	-
5657	5658	-
5658	5659	-
5659	5660	-
5660	5661	-
5661	5662	-
5662	5663	-
5663	5664	-
5664	5665	-
5665	5666	-
5666	5667	-
5667	5668	-
5668	5669	-
5669	5670	-
5670	5671	-
5671	5672	-
5672	5673	-
5673	5674	-
5674	5675	-
5675	5676	-
5676	5677	-
5677	5678	-
5678	5679	-
5679	5680	-
5680	5681	-
5681	5682	-
5682	5683	-
5683	5684	-
5684	5637	-
5685	5686	-
5686	5687	-
5687	5688	-
5688	5689	-

**Текстовое описание местоположения границ
населенных пунктов, территориальных зон, особо охраняемых природных
территорий, зон с особыми условиями использования территорий**

Прохождение границы		Описание прохождения границы
от точки	до точки	
1	2	3
5689	5690	-
5690	5691	-
5691	5692	-
5692	5693	-
5693	5694	-
5694	5695	-
5695	5685	-
5696	5697	-
5697	5698	-
5698	5699	-
5699	5696	-
5700	5701	-
5701	5702	-
5702	5703	-
5703	5704	-
5704	5705	-
5705	5706	-
5706	5707	-
5707	5708	-
5708	5709	-
5709	5710	-
5710	5711	-
5711	5712	-
5712	5713	-
5713	5714	-
5714	5715	-
5715	5716	-
5716	5717	-
5717	5718	-
5718	5719	-
5719	5720	-
5720	5721	-
5721	5722	-
5722	5723	-
5723	5724	-
5724	5725	-

**Текстовое описание местоположения границ
населенных пунктов, территориальных зон, особо охраняемых природных
территорий, зон с особыми условиями использования территорий**

Прохождение границы		Описание прохождения границы
от точки	до точки	
1	2	3
5725	5726	-
5726	5727	-
5727	5728	-
5728	5729	-
5729	5730	-
5730	5731	-
5731	5732	-
5732	5733	-
5733	5734	-
5734	5735	-
5735	5736	-
5736	5737	-
5737	5738	-
5738	5739	-
5739	5740	-
5740	5741	-
5741	5742	-
5742	5743	-
5743	5744	-
5744	5745	-
5745	5746	-
5746	5747	-
5747	5748	-
5748	5749	-
5749	5750	-
5750	5751	-
5751	5752	-
5752	5753	-
5753	5754	-
5754	5755	-
5755	5756	-
5756	5757	-
5757	5758	-
5758	5700	-
5759	5760	-
5760	5761	-

**Текстовое описание местоположения границ
населенных пунктов, территориальных зон, особо охраняемых природных
территорий, зон с особыми условиями использования территорий**

Прохождение границы		Описание прохождения границы
от точки	до точки	
1	2	3
5761	5762	-
5762	5763	-
5763	5764	-
5764	5765	-
5765	5766	-
5766	5767	-
5767	5768	-
5768	5769	-
5769	5759	-
5770	5771	-
5771	5772	-
5772	5773	-
5773	5774	-
5774	5775	-
5775	5776	-
5776	5777	-
5777	5778	-
5778	5779	-
5779	5780	-
5780	5781	-
5781	5782	-
5782	5783	-
5783	5784	-
5784	5785	-
5785	5786	-
5786	5787	-
5787	5788	-
5788	5789	-
5789	5790	-
5790	5791	-
5791	5792	-
5792	5793	-
5793	5794	-
5794	5770	-
5795	5796	-
5796	5797	-

**Текстовое описание местоположения границ
населенных пунктов, территориальных зон, особо охраняемых природных
территорий, зон с особыми условиями использования территорий**

Прохождение границы		Описание прохождения границы
от точки	до точки	
1	2	3
5797	5798	-
5798	5799	-
5799	5800	-
5800	5801	-
5801	5802	-
5802	5803	-
5803	5804	-
5804	5805	-
5805	5806	-
5806	5807	-
5807	5808	-
5808	5809	-
5809	5810	-
5810	5811	-
5811	5812	-
5812	5813	-
5813	5814	-
5814	5815	-
5815	5816	-
5816	5817	-
5817	5818	-
5818	5819	-
5819	5820	-
5820	5821	-
5821	5822	-
5822	5823	-
5823	5824	-
5824	5825	-
5825	5826	-
5826	5827	-
5827	5828	-
5828	5829	-
5829	5830	-
5830	5831	-
5831	5832	-
5832	5833	-

**Текстовое описание местоположения границ
населенных пунктов, территориальных зон, особо охраняемых природных
территорий, зон с особыми условиями использования территорий**

Прохождение границы		Описание прохождения границы
от точки	до точки	
1	2	3
5833	5834	-
5834	5835	-
5835	5836	-
5836	5837	-
5837	5838	-
5838	5839	-
5839	5840	-
5840	5841	-
5841	5842	-
5842	5843	-
5843	5844	-
5844	5845	-
5845	5846	-
5846	5847	-
5847	5848	-
5848	5849	-
5849	5850	-
5850	5851	-
5851	5852	-
5852	5853	-
5853	5854	-
5854	5855	-
5855	5856	-
5856	5857	-
5857	5858	-
5858	5859	-
5859	5860	-
5860	5861	-
5861	5862	-
5862	5863	-
5863	5864	-
5864	5865	-
5865	5866	-
5866	5867	-
5867	5868	-
5868	5869	-

**Текстовое описание местоположения границ
населенных пунктов, территориальных зон, особо охраняемых природных
территорий, зон с особыми условиями использования территорий**

Прохождение границы		Описание прохождения границы
от точки	до точки	
1	2	3
5869	5870	-
5870	5871	-
5871	5872	-
5872	5873	-
5873	5874	-
5874	5875	-
5875	5876	-
5876	5877	-
5877	5878	-
5878	5879	-
5879	5880	-
5880	5881	-
5881	5882	-
5882	5883	-
5883	5884	-
5884	5885	-
5885	5886	-
5886	5887	-
5887	5888	-
5888	5889	-
5889	5890	-
5890	5891	-
5891	5892	-
5892	5893	-
5893	5894	-
5894	5895	-
5895	5896	-
5896	5897	-
5897	5898	-
5898	5899	-
5899	5900	-
5900	5901	-
5901	5902	-
5902	5795	-
5903	5904	-
5904	5905	-

**Текстовое описание местоположения границ
населенных пунктов, территориальных зон, особо охраняемых природных
территорий, зон с особыми условиями использования территорий**

Прохождение границы		Описание прохождения границы
от точки	до точки	
1	2	3
5905	5906	-
5906	5907	-
5907	5908	-
5908	5909	-
5909	5910	-
5910	5911	-
5911	5912	-
5912	5913	-
5913	5914	-
5914	5915	-
5915	5916	-
5916	5917	-
5917	5918	-
5918	5919	-
5919	5920	-
5920	5921	-
5921	5922	-
5922	5923	-
5923	5924	-
5924	5925	-
5925	5926	-
5926	5927	-
5927	5928	-
5928	5929	-
5929	5930	-
5930	5931	-
5931	5932	-
5932	5933	-
5933	5934	-
5934	5935	-
5935	5936	-
5936	5937	-
5937	5938	-
5938	5939	-
5939	5940	-
5940	5941	-

**Текстовое описание местоположения границ
населенных пунктов, территориальных зон, особо охраняемых природных
территорий, зон с особыми условиями использования территорий**

Прохождение границы		Описание прохождения границы
от точки	до точки	
1	2	3
5941	5942	-
5942	5943	-
5943	5944	-
5944	5945	-
5945	5946	-
5946	5947	-
5947	5948	-
5948	5949	-
5949	5950	-
5950	5951	-
5951	5952	-
5952	5953	-
5953	5954	-
5954	5955	-
5955	5956	-
5956	5957	-
5957	5958	-
5958	5959	-
5959	5960	-
5960	5961	-
5961	5962	-
5962	5963	-
5963	5964	-
5964	5965	-
5965	5966	-
5966	5967	-
5967	5968	-
5968	5969	-
5969	5970	-
5970	5971	-
5971	5972	-
5972	5973	-
5973	5974	-
5974	5975	-
5975	5976	-
5976	5977	-

**Текстовое описание местоположения границ
населенных пунктов, территориальных зон, особо охраняемых природных
территорий, зон с особыми условиями использования территорий**

Прохождение границы		Описание прохождения границы
от точки	до точки	
1	2	3
5977	5978	-
5978	5979	-
5979	5980	-
5980	5981	-
5981	5982	-
5982	5983	-
5983	5984	-
5984	5985	-
5985	5986	-
5986	5987	-
5987	5988	-
5988	5989	-
5989	5990	-
5990	5991	-
5991	5992	-
5992	5993	-
5993	5994	-
5994	5995	-
5995	5996	-
5996	5997	-
5997	5998	-
5998	5999	-
5999	6000	-
6000	6001	-
6001	6002	-
6002	6003	-
6003	6004	-
6004	5903	-
6005	6006	-
6006	6007	-
6007	6008	-
6008	6009	-
6009	6010	-
6010	6011	-
6011	6012	-
6012	6013	-

**Текстовое описание местоположения границ
населенных пунктов, территориальных зон, особо охраняемых природных
территорий, зон с особыми условиями использования территорий**

Прохождение границы		Описание прохождения границы
от точки	до точки	
1	2	3
6013	6014	-
6014	6015	-
6015	6016	-
6016	6017	-
6017	6018	-
6018	6019	-
6019	6020	-
6020	6021	-
6021	6022	-
6022	6023	-
6023	6024	-
6024	6025	-
6025	6026	-
6026	6027	-
6027	6028	-
6028	6029	-
6029	6030	-
6030	6031	-
6031	6032	-
6032	6033	-
6033	6034	-
6034	6035	-
6035	6036	-
6036	6037	-
6037	6038	-
6038	6039	-
6039	6040	-
6040	6041	-
6041	6042	-
6042	6043	-
6043	6044	-
6044	6045	-
6045	6046	-
6046	6047	-
6047	6048	-
6048	6049	-

**Текстовое описание местоположения границ
населенных пунктов, территориальных зон, особо охраняемых природных
территорий, зон с особыми условиями использования территорий**

Прохождение границы		Описание прохождения границы
от точки	до точки	
1	2	3
6049	6050	-
6050	6051	-
6051	6052	-
6052	6053	-
6053	6054	-
6054	6055	-
6055	6056	-
6056	6057	-
6057	6058	-
6058	6059	-
6059	6060	-
6060	6061	-
6061	6062	-
6062	6063	-
6063	6064	-
6064	6065	-
6065	6066	-
6066	6067	-
6067	6068	-
6068	6069	-
6069	6070	-
6070	6071	-
6071	6072	-
6072	6073	-
6073	6074	-
6074	6075	-
6075	6076	-
6076	6077	-
6077	6078	-
6078	6079	-
6079	6080	-
6080	6081	-
6081	6082	-
6082	6083	-
6083	6084	-
6084	6085	-

**Текстовое описание местоположения границ
населенных пунктов, территориальных зон, особо охраняемых природных
территорий, зон с особыми условиями использования территорий**

Прохождение границы		Описание прохождения границы
от точки	до точки	
1	2	3
6085	6086	-
6086	6087	-
6087	6088	-
6088	6089	-
6089	6090	-
6090	6091	-
6091	6092	-
6092	6093	-
6093	6094	-
6094	6095	-
6095	6096	-
6096	6097	-
6097	6098	-
6098	6005	-
6099	6100	-
6100	6101	-
6101	6102	-
6102	6103	-
6103	6104	-
6104	6105	-
6105	6106	-
6106	6107	-
6107	6108	-
6108	6109	-
6109	6099	-
6110	6111	-
6111	6112	-
6112	6113	-
6113	6114	-
6114	6115	-
6115	6116	-
6116	6117	-
6117	6118	-
6118	6119	-
6119	6110	-
6120	6121	-

**Текстовое описание местоположения границ
населенных пунктов, территориальных зон, особо охраняемых природных
территорий, зон с особыми условиями использования территорий**

Прохождение границы		Описание прохождения границы
от точки	до точки	
1	2	3
6121	6122	-
6122	6123	-
6123	6124	-
6124	6120	-
6125	6126	-
6126	6127	-
6127	6128	-
6128	6129	-
6129	6130	-
6130	6131	-
6131	6132	-
6132	6133	-
6133	6134	-
6134	6125	-
6135	6136	-
6136	6137	-
6137	6138	-
6138	6139	-
6139	6140	-
6140	6141	-
6141	6142	-
6142	6143	-
6143	6144	-
6144	6135	-
6145	6146	-
6146	6147	-
6147	6148	-
6148	6149	-
6149	6150	-
6150	6151	-
6151	6152	-
6152	6153	-
6153	6154	-
6154	6155	-
6155	6156	-
6156	6157	-

**Текстовое описание местоположения границ
населенных пунктов, территориальных зон, особо охраняемых природных
территорий, зон с особыми условиями использования территорий**

Прохождение границы		Описание прохождения границы
от точки	до точки	
1	2	3
6157	6158	-
6158	6159	-
6159	6160	-
6160	6161	-
6161	6162	-
6162	6145	-
6163	6164	-
6164	6165	-
6165	6166	-
6166	6167	-
6167	6168	-
6168	6169	-
6169	6170	-
6170	6171	-
6171	6172	-
6172	6173	-
6173	6174	-
6174	6175	-
6175	6176	-
6176	6177	-
6177	6178	-
6178	6179	-
6179	6180	-
6180	6181	-
6181	6182	-
6182	6183	-
6183	6184	-
6184	6185	-
6185	6186	-
6186	6187	-
6187	6188	-
6188	6189	-
6189	6190	-
6190	6191	-
6191	6192	-
6192	6193	-

**Текстовое описание местоположения границ
населенных пунктов, территориальных зон, особо охраняемых природных
территорий, зон с особыми условиями использования территорий**

Прохождение границы		Описание прохождения границы
от точки	до точки	
1	2	3
6193	6194	-
6194	6195	-
6195	6196	-
6196	6197	-
6197	6198	-
6198	6199	-
6199	6200	-
6200	6201	-
6201	6202	-
6202	6203	-
6203	6204	-
6204	6205	-
6205	6206	-
6206	6207	-
6207	6208	-
6208	6209	-
6209	6163	-
6210	6211	-
6211	6212	-
6212	6213	-
6213	6214	-
6214	6215	-
6215	6216	-
6216	6217	-
6217	6218	-
6218	6219	-
6219	6220	-
6220	6221	-
6221	6222	-
6222	6223	-
6223	6224	-
6224	6225	-
6225	6226	-
6226	6227	-
6227	6228	-
6228	6229	-

**Текстовое описание местоположения границ
населенных пунктов, территориальных зон, особо охраняемых природных
территорий, зон с особыми условиями использования территорий**

Прохождение границы		Описание прохождения границы
от точки	до точки	
1	2	3
6229	6230	-
6230	6231	-
6231	6232	-
6232	6233	-
6233	6234	-
6234	6235	-
6235	6236	-
6236	6237	-
6237	6238	-
6238	6239	-
6239	6240	-
6240	6241	-
6241	6242	-
6242	6243	-
6243	6244	-
6244	6245	-
6245	6246	-
6246	6247	-
6247	6248	-
6248	6249	-
6249	6250	-
6250	6251	-
6251	6252	-
6252	6253	-
6253	6254	-
6254	6255	-
6255	6256	-
6256	6257	-
6257	6258	-
6258	6259	-
6259	6260	-
6260	6261	-
6261	6262	-
6262	6263	-
6263	6264	-
6264	6265	-

**Текстовое описание местоположения границ
населенных пунктов, территориальных зон, особо охраняемых природных
территорий, зон с особыми условиями использования территорий**

Прохождение границы		Описание прохождения границы
от точки	до точки	
1	2	3
6265	6266	-
6266	6267	-
6267	6268	-
6268	6269	-
6269	6270	-
6270	6271	-
6271	6272	-
6272	6273	-
6273	6274	-
6274	6275	-
6275	6276	-
6276	6277	-
6277	6278	-
6278	6279	-
6279	6280	-
6280	6281	-
6281	6282	-
6282	6283	-
6283	6284	-
6284	6285	-
6285	6286	-
6286	6287	-
6287	6288	-
6288	6289	-
6289	6290	-
6290	6291	-
6291	6292	-
6292	6293	-
6293	6294	-
6294	6295	-
6295	6296	-
6296	6297	-
6297	6298	-
6298	6299	-
6299	6300	-
6300	6301	-

**Текстовое описание местоположения границ
населенных пунктов, территориальных зон, особо охраняемых природных
территорий, зон с особыми условиями использования территорий**

Прохождение границы		Описание прохождения границы
от точки	до точки	
1	2	3
6301	6302	-
6302	6303	-
6303	6304	-
6304	6305	-
6305	6306	-
6306	6307	-
6307	6308	-
6308	6309	-
6309	6310	-
6310	6311	-
6311	6312	-
6312	6313	-
6313	6314	-
6314	6315	-
6315	6316	-
6316	6317	-
6317	6318	-
6318	6319	-
6319	6320	-
6320	6321	-
6321	6322	-
6322	6323	-
6323	6324	-
6324	6325	-
6325	6326	-
6326	6327	-
6327	6328	-
6328	6329	-
6329	6330	-
6330	6331	-
6331	6332	-
6332	6333	-
6333	6334	-
6334	6335	-
6335	6336	-
6336	6337	-

**Текстовое описание местоположения границ
населенных пунктов, территориальных зон, особо охраняемых природных
территорий, зон с особыми условиями использования территорий**

Прохождение границы		Описание прохождения границы
от точки	до точки	
1	2	3
6337	6338	-
6338	6339	-
6339	6340	-
6340	6341	-
6341	6342	-
6342	6343	-
6343	6344	-
6344	6345	-
6345	6346	-
6346	6347	-
6347	6348	-
6348	6349	-
6349	6350	-
6350	6351	-
6351	6352	-
6352	6353	-
6353	6354	-
6354	6355	-
6355	6356	-
6356	6357	-
6357	6358	-
6358	6359	-
6359	6360	-
6360	6361	-
6361	6362	-
6362	6363	-
6363	6364	-
6364	6365	-
6365	6366	-
6366	6367	-
6367	6368	-
6368	6369	-
6369	6370	-
6370	6371	-
6371	6210	-
6372	6373	-

**Текстовое описание местоположения границ
населенных пунктов, территориальных зон, особо охраняемых природных
территорий, зон с особыми условиями использования территорий**

Прохождение границы		Описание прохождения границы
от точки	до точки	
1	2	3
6373	6374	-
6374	6375	-
6375	6376	-
6376	6377	-
6377	6378	-
6378	6379	-
6379	6380	-
6380	6381	-
6381	6382	-
6382	6383	-
6383	6384	-
6384	6385	-
6385	6386	-
6386	6387	-
6387	6388	-
6388	6372	-
6389	6390	-
6390	6391	-
6391	6392	-
6392	6393	-
6393	6394	-
6394	6395	-
6395	6396	-
6396	6397	-
6397	6398	-
6398	6399	-
6399	6400	-
6400	6401	-
6401	6402	-
6402	6389	-
6403	6404	-
6404	6405	-
6405	6406	-
6406	6407	-
6407	6408	-
6408	6409	-

**Текстовое описание местоположения границ
населенных пунктов, территориальных зон, особо охраняемых природных
территорий, зон с особыми условиями использования территорий**

Прохождение границы		Описание прохождения границы
от точки	до точки	
1	2	3
6409	6410	-
6410	6411	-
6411	6412	-
6412	6413	-
6413	6414	-
6414	6415	-
6415	6416	-
6416	6417	-
6417	6418	-
6418	6419	-
6419	6403	-
6420	6421	-
6421	6422	-
6422	6423	-
6423	6424	-
6424	6425	-
6425	6426	-
6426	6427	-
6427	6428	-
6428	6429	-
6429	6430	-
6430	6431	-
6431	6432	-
6432	6433	-
6433	6434	-
6434	6435	-
6435	6436	-
6436	6437	-
6437	6438	-
6438	6439	-
6439	6440	-
6440	6441	-
6441	6442	-
6442	6443	-
6443	6444	-
6444	6420	-

**Текстовое описание местоположения границ
населенных пунктов, территориальных зон, особо охраняемых природных
территорий, зон с особыми условиями использования территорий**

Прохождение границы		Описание прохождения границы
от точки	до точки	
1	2	3
6445	6446	-
6446	6447	-
6447	6448	-
6448	6449	-
6449	6450	-
6450	6451	-
6451	6452	-
6452	6453	-
6453	6454	-
6454	6455	-
6455	6456	-
6456	6457	-
6457	6458	-
6458	6459	-
6459	6460	-
6460	6461	-
6461	6462	-
6462	6463	-
6463	6464	-
6464	6465	-
6465	6466	-
6466	6467	-
6467	6468	-
6468	6469	-
6469	6470	-
6470	6471	-
6471	6472	-
6472	6473	-
6473	6474	-
6474	6475	-
6475	6476	-
6476	6477	-
6477	6478	-
6478	6479	-
6479	6480	-
6480	6481	-

**Текстовое описание местоположения границ
населенных пунктов, территориальных зон, особо охраняемых природных
территорий, зон с особыми условиями использования территорий**

Прохождение границы		Описание прохождения границы
от точки	до точки	
1	2	3
6481	6482	-
6482	6483	-
6483	6484	-
6484	6485	-
6485	6486	-
6486	6487	-
6487	6488	-
6488	6489	-
6489	6490	-
6490	6491	-
6491	6492	-
6492	6493	-
6493	6494	-
6494	6495	-
6495	6496	-
6496	6497	-
6497	6498	-
6498	6499	-
6499	6500	-
6500	6501	-
6501	6502	-
6502	6503	-
6503	6504	-
6504	6505	-
6505	6445	-
6506	6507	-
6507	6508	-
6508	6509	-
6509	6510	-
6510	6511	-
6511	6512	-
6512	6513	-
6513	6514	-
6514	6515	-
6515	6516	-
6516	6517	-

**Текстовое описание местоположения границ
населенных пунктов, территориальных зон, особо охраняемых природных
территорий, зон с особыми условиями использования территорий**

Прохождение границы		Описание прохождения границы
от точки	до точки	
1	2	3
6517	6518	-
6518	6519	-
6519	6506	-
6520	6521	-
6521	6522	-
6522	6523	-
6523	6524	-
6524	6525	-
6525	6526	-
6526	6527	-
6527	6528	-
6528	6529	-
6529	6530	-
6530	6531	-
6531	6532	-
6532	6533	-
6533	6534	-
6534	6535	-
6535	6536	-
6536	6537	-
6537	6538	-
6538	6539	-
6539	6540	-
6540	6541	-
6541	6542	-
6542	6543	-
6543	6544	-
6544	6545	-
6545	6546	-
6546	6547	-
6547	6548	-
6548	6549	-
6549	6550	-
6550	6551	-
6551	6552	-
6552	6553	-

**Текстовое описание местоположения границ
населенных пунктов, территориальных зон, особо охраняемых природных
территорий, зон с особыми условиями использования территорий**

Прохождение границы		Описание прохождения границы
от точки	до точки	
1	2	3
6553	6554	-
6554	6555	-
6555	6556	-
6556	6557	-
6557	6558	-
6558	6559	-
6559	6560	-
6560	6561	-
6561	6562	-
6562	6563	-
6563	6564	-
6564	6565	-
6565	6566	-
6566	6567	-
6567	6568	-
6568	6569	-
6569	6570	-
6570	6571	-
6571	6572	-
6572	6573	-
6573	6574	-
6574	6575	-
6575	6576	-
6576	6577	-
6577	6578	-
6578	6579	-
6579	6580	-
6580	6581	-
6581	6582	-
6582	6583	-
6583	6584	-
6584	6585	-
6585	6586	-
6586	6587	-
6587	6588	-
6588	6589	-

**Текстовое описание местоположения границ
населенных пунктов, территориальных зон, особо охраняемых природных
территорий, зон с особыми условиями использования территорий**

Прохождение границы		Описание прохождения границы
от точки	до точки	
1	2	3
6589	6590	-
6590	6591	-
6591	6592	-
6592	6593	-
6593	6594	-
6594	6595	-
6595	6596	-
6596	6597	-
6597	6598	-
6598	6599	-
6599	6600	-
6600	6520	-
6601	6602	-
6602	6603	-
6603	6604	-
6604	6605	-
6605	6606	-
6606	6607	-
6607	6608	-
6608	6609	-
6609	6601	-
6610	6611	-
6611	6612	-
6612	6613	-
6613	6614	-
6614	6615	-
6615	6616	-
6616	6617	-
6617	6618	-
6618	6619	-
6619	6620	-
6620	6621	-
6621	6622	-
6622	6623	-
6623	6624	-
6624	6625	-

**Текстовое описание местоположения границ
населенных пунктов, территориальных зон, особо охраняемых природных
территорий, зон с особыми условиями использования территорий**

Прохождение границы		Описание прохождения границы
от точки	до точки	
1	2	3
6625	6626	-
6626	6627	-
6627	6628	-
6628	6629	-
6629	6630	-
6630	6631	-
6631	6632	-
6632	6633	-
6633	6634	-
6634	6635	-
6635	6636	-
6636	6637	-
6637	6638	-
6638	6639	-
6639	6640	-
6640	6641	-
6641	6642	-
6642	6643	-
6643	6644	-
6644	6645	-
6645	6646	-
6646	6610	-
6647	6648	-
6648	6649	-
6649	6650	-
6650	6651	-
6651	6652	-
6652	6653	-
6653	6654	-
6654	6655	-
6655	6656	-
6656	6657	-
6657	6658	-
6658	6659	-
6659	6660	-
6660	6661	-

**Текстовое описание местоположения границ
населенных пунктов, территориальных зон, особо охраняемых природных
территорий, зон с особыми условиями использования территорий**

Прохождение границы		Описание прохождения границы
от точки	до точки	
1	2	3
6661	6662	-
6662	6663	-
6663	6664	-
6664	6665	-
6665	6666	-
6666	6667	-
6667	6668	-
6668	6669	-
6669	6670	-
6670	6671	-
6671	6672	-
6672	6673	-
6673	6674	-
6674	6675	-
6675	6647	-
6676	6677	-
6677	6678	-
6678	6679	-
6679	6680	-
6680	6681	-
6681	6682	-
6682	6683	-
6683	6684	-
6684	6685	-
6685	6686	-
6686	6687	-
6687	6688	-
6688	6689	-
6689	6690	-
6690	6691	-
6691	6692	-
6692	6693	-
6693	6694	-
6694	6695	-
6695	6696	-
6696	6697	-

**Текстовое описание местоположения границ
населенных пунктов, территориальных зон, особо охраняемых природных
территорий, зон с особыми условиями использования территорий**

Прохождение границы		Описание прохождения границы
от точки	до точки	
1	2	3
6697	6698	-
6698	6699	-
6699	6700	-
6700	6701	-
6701	6702	-
6702	6703	-
6703	6704	-
6704	6705	-
6705	6706	-
6706	6707	-
6707	6708	-
6708	6709	-
6709	6710	-
6710	6711	-
6711	6712	-
6712	6713	-
6713	6714	-
6714	6715	-
6715	6716	-
6716	6717	-
6717	6718	-
6718	6719	-
6719	6720	-
6720	6721	-
6721	6722	-
6722	6723	-
6723	6724	-
6724	6725	-
6725	6726	-
6726	6727	-
6727	6728	-
6728	6729	-
6729	6730	-
6730	6731	-
6731	6732	-
6732	6733	-

**Текстовое описание местоположения границ
населенных пунктов, территориальных зон, особо охраняемых природных
территорий, зон с особыми условиями использования территорий**

Прохождение границы		Описание прохождения границы
от точки	до точки	
1	2	3
6733	6734	-
6734	6735	-
6735	6736	-
6736	6737	-
6737	6738	-
6738	6739	-
6739	6740	-
6740	6741	-
6741	6742	-
6742	6743	-
6743	6744	-
6744	6745	-
6745	6746	-
6746	6747	-
6747	6748	-
6748	6749	-
6749	6750	-
6750	6676	-
6751	6752	-
6752	6753	-
6753	6754	-
6754	6755	-
6755	6756	-
6756	6757	-
6757	6758	-
6758	6759	-
6759	6760	-
6760	6761	-
6761	6762	-
6762	6763	-
6763	6764	-
6764	6765	-
6765	6766	-
6766	6767	-
6767	6768	-
6768	6769	-

**Текстовое описание местоположения границ
населенных пунктов, территориальных зон, особо охраняемых природных
территорий, зон с особыми условиями использования территорий**

Прохождение границы		Описание прохождения границы
от точки	до точки	
1	2	3
6769	6770	-
6770	6771	-
6771	6772	-
6772	6773	-
6773	6774	-
6774	6775	-
6775	6776	-
6776	6777	-
6777	6778	-
6778	6779	-
6779	6780	-
6780	6781	-
6781	6782	-
6782	6783	-
6783	6784	-
6784	6785	-
6785	6786	-
6786	6787	-
6787	6751	-
6788	6789	-
6789	6790	-
6790	6791	-
6791	6792	-
6792	6793	-
6793	6794	-
6794	6795	-
6795	6796	-
6796	6797	-
6797	6798	-
6798	6799	-
6799	6800	-
6800	6801	-
6801	6802	-
6802	6803	-
6803	6804	-
6804	6805	-

**Текстовое описание местоположения границ
населенных пунктов, территориальных зон, особо охраняемых природных
территорий, зон с особыми условиями использования территорий**

Прохождение границы		Описание прохождения границы
от точки	до точки	
1	2	3
6805	6806	-
6806	6807	-
6807	6808	-
6808	6809	-
6809	6810	-
6810	6811	-
6811	6812	-
6812	6813	-
6813	6814	-
6814	6815	-
6815	6816	-
6816	6817	-
6817	6818	-
6818	6819	-
6819	6820	-
6820	6821	-
6821	6822	-
6822	6823	-
6823	6824	-
6824	6825	-
6825	6826	-
6826	6827	-
6827	6828	-
6828	6829	-
6829	6830	-
6830	6831	-
6831	6832	-
6832	6833	-
6833	6834	-
6834	6835	-
6835	6836	-
6836	6837	-
6837	6838	-
6838	6839	-
6839	6840	-
6840	6841	-

**Текстовое описание местоположения границ
населенных пунктов, территориальных зон, особо охраняемых природных
территорий, зон с особыми условиями использования территорий**

Прохождение границы		Описание прохождения границы
от точки	до точки	
1	2	3
6841	6842	-
6842	6843	-
6843	6844	-
6844	6845	-
6845	6846	-
6846	6847	-
6847	6848	-
6848	6849	-
6849	6850	-
6850	6851	-
6851	6852	-
6852	6853	-
6853	6854	-
6854	6855	-
6855	6856	-
6856	6857	-
6857	6858	-
6858	6859	-
6859	6860	-
6860	6861	-
6861	6862	-
6862	6863	-
6863	6864	-
6864	6865	-
6865	6866	-
6866	6867	-
6867	6868	-
6868	6869	-
6869	6870	-
6870	6871	-
6871	6872	-
6872	6873	-
6873	6874	-
6874	6875	-
6875	6876	-
6876	6877	-

**Текстовое описание местоположения границ
населенных пунктов, территориальных зон, особо охраняемых природных
территорий, зон с особыми условиями использования территорий**

Прохождение границы		Описание прохождения границы
от точки	до точки	
1	2	3
6877	6878	-
6878	6879	-
6879	6880	-
6880	6881	-
6881	6882	-
6882	6883	-
6883	6884	-
6884	6885	-
6885	6886	-
6886	6887	-
6887	6888	-
6888	6889	-
6889	6890	-
6890	6891	-
6891	6788	-
6892	6893	-
6893	6894	-
6894	6895	-
6895	6892	-
6896	6897	-
6897	6898	-
6898	6899	-
6899	6900	-
6900	6896	-
6901	6902	-
6902	6903	-
6903	6904	-
6904	6905	-
6905	6906	-
6906	6907	-
6907	6908	-
6908	6909	-
6909	6910	-
6910	6901	-
6911	6912	-
6912	6913	-

**Текстовое описание местоположения границ
населенных пунктов, территориальных зон, особо охраняемых природных
территорий, зон с особыми условиями использования территорий**

Прохождение границы		Описание прохождения границы
от точки	до точки	
1	2	3
6913	6914	-
6914	6915	-
6915	6916	-
6916	6911	-
6917	6918	-
6918	6919	-
6919	6920	-
6920	6921	-
6921	6922	-
6922	6923	-
6923	6924	-
6924	6925	-
6925	6926	-
6926	6927	-
6927	6928	-
6928	6929	-
6929	6930	-
6930	6931	-
6931	6932	-
6932	6933	-
6933	6934	-
6934	6935	-
6935	6936	-
6936	6937	-
6937	6917	-
6938	6939	-
6939	6940	-
6940	6941	-
6941	6942	-
6942	6943	-
6943	6938	-
6944	6945	-
6945	6946	-
6946	6947	-
6947	6948	-
6948	6949	-

**Текстовое описание местоположения границ
населенных пунктов, территориальных зон, особо охраняемых природных
территорий, зон с особыми условиями использования территорий**

Прохождение границы		Описание прохождения границы
от точки	до точки	
1	2	3
6949	6950	-
6950	6951	-
6951	6952	-
6952	6953	-
6953	6954	-
6954	6955	-
6955	6956	-
6956	6957	-
6957	6958	-
6958	6959	-
6959	6960	-
6960	6961	-
6961	6962	-
6962	6963	-
6963	6964	-
6964	6965	-
6965	6966	-
6966	6967	-
6967	6968	-
6968	6969	-
6969	6970	-
6970	6971	-
6971	6972	-
6972	6973	-
6973	6974	-
6974	6975	-
6975	6976	-
6976	6977	-
6977	6978	-
6978	6979	-
6979	6980	-
6980	6981	-
6981	6982	-
6982	6983	-
6983	6984	-
6984	6985	-

**Текстовое описание местоположения границ
населенных пунктов, территориальных зон, особо охраняемых природных
территорий, зон с особыми условиями использования территорий**

Прохождение границы		Описание прохождения границы
от точки	до точки	
1	2	3
6985	6986	-
6986	6987	-
6987	6988	-
6988	6989	-
6989	6990	-
6990	6991	-
6991	6992	-
6992	6993	-
6993	6994	-
6994	6995	-
6995	6996	-
6996	6997	-
6997	6998	-
6998	6999	-
6999	7000	-
7000	7001	-
7001	7002	-
7002	7003	-
7003	7004	-
7004	7005	-
7005	7006	-
7006	7007	-
7007	7008	-
7008	7009	-
7009	7010	-
7010	7011	-
7011	7012	-
7012	7013	-
7013	7014	-
7014	7015	-
7015	7016	-
7016	7017	-
7017	7018	-
7018	7019	-
7019	7020	-
7020	7021	-

**Текстовое описание местоположения границ
населенных пунктов, территориальных зон, особо охраняемых природных
территорий, зон с особыми условиями использования территорий**

Прохождение границы		Описание прохождения границы
от точки	до точки	
1	2	3
7021	7022	-
7022	7023	-
7023	7024	-
7024	7025	-
7025	7026	-
7026	7027	-
7027	7028	-
7028	7029	-
7029	7030	-
7030	7031	-
7031	7032	-
7032	7033	-
7033	7034	-
7034	7035	-
7035	7036	-
7036	7037	-
7037	7038	-
7038	7039	-
7039	7040	-
7040	7041	-
7041	7042	-
7042	7043	-
7043	7044	-
7044	7045	-
7045	7046	-
7046	7047	-
7047	7048	-
7048	7049	-
7049	7050	-
7050	7051	-
7051	7052	-
7052	7053	-
7053	7054	-
7054	7055	-
7055	7056	-
7056	7057	-

**Текстовое описание местоположения границ
населенных пунктов, территориальных зон, особо охраняемых природных
территорий, зон с особыми условиями использования территорий**

Прохождение границы		Описание прохождения границы
от точки	до точки	
1	2	3
7057	7058	-
7058	7059	-
7059	7060	-
7060	7061	-
7061	7062	-
7062	7063	-
7063	7064	-
7064	7065	-
7065	7066	-
7066	7067	-
7067	7068	-
7068	7069	-
7069	7070	-
7070	7071	-
7071	7072	-
7072	7073	-
7073	7074	-
7074	7075	-
7075	7076	-
7076	7077	-
7077	7078	-
7078	7079	-
7079	7080	-
7080	7081	-
7081	7082	-
7082	7083	-
7083	7084	-
7084	7085	-
7085	7086	-
7086	7087	-
7087	7088	-
7088	7089	-
7089	7090	-
7090	7091	-
7091	7092	-
7092	7093	-

**Текстовое описание местоположения границ
населенных пунктов, территориальных зон, особо охраняемых природных
территорий, зон с особыми условиями использования территорий**

Прохождение границы		Описание прохождения границы
от точки	до точки	
1	2	3
7093	7094	-
7094	7095	-
7095	7096	-
7096	7097	-
7097	7098	-
7098	7099	-
7099	7100	-
7100	7101	-
7101	7102	-
7102	7103	-
7103	7104	-
7104	7105	-
7105	7106	-
7106	7107	-
7107	7108	-
7108	7109	-
7109	7110	-
7110	7111	-
7111	7112	-
7112	7113	-
7113	7114	-
7114	7115	-
7115	7116	-
7116	7117	-
7117	7118	-
7118	7119	-
7119	7120	-
7120	7121	-
7121	7122	-
7122	7123	-
7123	7124	-
7124	7125	-
7125	7126	-
7126	7127	-
7127	7128	-
7128	7129	-

**Текстовое описание местоположения границ
населенных пунктов, территориальных зон, особо охраняемых природных
территорий, зон с особыми условиями использования территорий**

Прохождение границы		Описание прохождения границы
от точки	до точки	
1	2	3
7129	7130	-
7130	7131	-
7131	7132	-
7132	7133	-
7133	7134	-
7134	7135	-
7135	7136	-
7136	7137	-
7137	7138	-
7138	7139	-
7139	7140	-
7140	7141	-
7141	7142	-
7142	7143	-
7143	7144	-
7144	7145	-
7145	7146	-
7146	7147	-
7147	7148	-
7148	7149	-
7149	7150	-
7150	7151	-
7151	7152	-
7152	7153	-
7153	7154	-
7154	7155	-
7155	7156	-
7156	7157	-
7157	7158	-
7158	7159	-
7159	7160	-
7160	7161	-
7161	6944	-
7162	7163	-
7163	7164	-
7164	7165	-

**Текстовое описание местоположения границ
населенных пунктов, территориальных зон, особо охраняемых природных
территорий, зон с особыми условиями использования территорий**

Прохождение границы		Описание прохождения границы
от точки	до точки	
1	2	3
7165	7166	-
7166	7167	-
7167	7168	-
7168	7169	-
7169	7170	-
7170	7171	-
7171	7172	-
7172	7173	-
7173	7174	-
7174	7162	-
7175	7176	-
7176	7177	-
7177	7178	-
7178	7175	-
7179	7180	-
7180	7181	-
7181	7182	-
7182	7179	-
7183	7184	-
7184	7185	-
7185	7186	-
7186	7187	-
7187	7188	-
7188	7189	-
7189	7190	-
7190	7191	-
7191	7192	-
7192	7193	-
7193	7194	-
7194	7195	-
7195	7196	-
7196	7197	-
7197	7198	-
7198	7199	-
7199	7200	-
7200	7201	-

**Текстовое описание местоположения границ
населенных пунктов, территориальных зон, особо охраняемых природных
территорий, зон с особыми условиями использования территорий**

Прохождение границы		Описание прохождения границы
от точки	до точки	
1	2	3
7201	7202	-
7202	7203	-
7203	7204	-
7204	7205	-
7205	7206	-
7206	7207	-
7207	7208	-
7208	7209	-
7209	7210	-
7210	7211	-
7211	7212	-
7212	7213	-
7213	7214	-
7214	7183	-
7215	7216	-
7216	7217	-
7217	7218	-
7218	7219	-
7219	7220	-
7220	7221	-
7221	7222	-
7222	7223	-
7223	7224	-
7224	7225	-
7225	7226	-
7226	7227	-
7227	7228	-
7228	7229	-
7229	7230	-
7230	7231	-
7231	7232	-
7232	7233	-
7233	7234	-
7234	7235	-
7235	7236	-
7236	7237	-

**Текстовое описание местоположения границ
населенных пунктов, территориальных зон, особо охраняемых природных
территорий, зон с особыми условиями использования территорий**

Прохождение границы		Описание прохождения границы
от точки	до точки	
1	2	3
7237	7238	-
7238	7239	-
7239	7240	-
7240	7241	-
7241	7242	-
7242	7243	-
7243	7244	-
7244	7245	-
7245	7246	-
7246	7247	-
7247	7248	-
7248	7249	-
7249	7250	-
7250	7251	-
7251	7252	-
7252	7253	-
7253	7254	-
7254	7255	-
7255	7256	-
7256	7257	-
7257	7215	-
7258	7259	-
7259	7260	-
7260	7261	-
7261	7262	-
7262	7263	-
7263	7264	-
7264	7265	-
7265	7266	-
7266	7267	-
7267	7268	-
7268	7269	-
7269	7270	-
7270	7271	-
7271	7272	-
7272	7273	-

**Текстовое описание местоположения границ
населенных пунктов, территориальных зон, особо охраняемых природных
территорий, зон с особыми условиями использования территорий**

Прохождение границы		Описание прохождения границы
от точки	до точки	
1	2	3
7273	7274	-
7274	7275	-
7275	7276	-
7276	7277	-
7277	7278	-
7278	7279	-
7279	7280	-
7280	7281	-
7281	7282	-
7282	7283	-
7283	7284	-
7284	7285	-
7285	7286	-
7286	7287	-
7287	7288	-
7288	7289	-
7289	7290	-
7290	7291	-
7291	7292	-
7292	7293	-
7293	7294	-
7294	7295	-
7295	7296	-
7296	7297	-
7297	7298	-
7298	7299	-
7299	7300	-
7300	7301	-
7301	7302	-
7302	7303	-
7303	7304	-
7304	7305	-
7305	7306	-
7306	7307	-
7307	7308	-
7308	7309	-

**Текстовое описание местоположения границ
населенных пунктов, территориальных зон, особо охраняемых природных
территорий, зон с особыми условиями использования территорий**

Прохождение границы		Описание прохождения границы
от точки	до точки	
1	2	3
7309	7310	-
7310	7311	-
7311	7312	-
7312	7313	-
7313	7314	-
7314	7315	-
7315	7316	-
7316	7317	-
7317	7318	-
7318	7319	-
7319	7320	-
7320	7321	-
7321	7322	-
7322	7323	-
7323	7324	-
7324	7325	-
7325	7326	-
7326	7327	-
7327	7328	-
7328	7329	-
7329	7330	-
7330	7331	-
7331	7332	-
7332	7333	-
7333	7334	-
7334	7335	-
7335	7336	-
7336	7337	-
7337	7338	-
7338	7339	-
7339	7340	-
7340	7341	-
7341	7342	-
7342	7343	-
7343	7344	-
7344	7345	-

**Текстовое описание местоположения границ
населенных пунктов, территориальных зон, особо охраняемых природных
территорий, зон с особыми условиями использования территорий**

Прохождение границы		Описание прохождения границы
от точки	до точки	
1	2	3
7345	7346	-
7346	7347	-
7347	7348	-
7348	7349	-
7349	7350	-
7350	7351	-
7351	7352	-
7352	7353	-
7353	7354	-
7354	7355	-
7355	7356	-
7356	7357	-
7357	7358	-
7358	7359	-
7359	7360	-
7360	7361	-
7361	7362	-
7362	7363	-
7363	7364	-
7364	7365	-
7365	7366	-
7366	7367	-
7367	7368	-
7368	7369	-
7369	7370	-
7370	7371	-
7371	7372	-
7372	7373	-
7373	7374	-
7374	7375	-
7375	7376	-
7376	7377	-
7377	7378	-
7378	7379	-
7379	7380	-
7380	7381	-

**Текстовое описание местоположения границ
населенных пунктов, территориальных зон, особо охраняемых природных
территорий, зон с особыми условиями использования территорий**

Прохождение границы		Описание прохождения границы
от точки	до точки	
1	2	3
7381	7382	-
7382	7383	-
7383	7384	-
7384	7385	-
7385	7386	-
7386	7387	-
7387	7388	-
7388	7389	-
7389	7390	-
7390	7391	-
7391	7392	-
7392	7393	-
7393	7394	-
7394	7395	-
7395	7396	-
7396	7397	-
7397	7398	-
7398	7399	-
7399	7400	-
7400	7401	-
7401	7402	-
7402	7403	-
7403	7404	-
7404	7405	-
7405	7406	-
7406	7258	-
7407	7408	-
7408	7409	-
7409	7410	-
7410	7411	-
7411	7412	-
7412	7413	-
7413	7414	-
7414	7415	-
7415	7416	-
7416	7417	-

**Текстовое описание местоположения границ
населенных пунктов, территориальных зон, особо охраняемых природных
территорий, зон с особыми условиями использования территорий**

Прохождение границы		Описание прохождения границы
от точки	до точки	
1	2	3
7417	7418	-
7418	7419	-
7419	7420	-
7420	7421	-
7421	7422	-
7422	7423	-
7423	7424	-
7424	7425	-
7425	7426	-
7426	7427	-
7427	7428	-
7428	7429	-
7429	7430	-
7430	7431	-
7431	7432	-
7432	7433	-
7433	7434	-
7434	7435	-
7435	7436	-
7436	7437	-
7437	7438	-
7438	7439	-
7439	7440	-
7440	7441	-
7441	7442	-
7442	7443	-
7443	7444	-
7444	7407	-
7445	7446	-
7446	7447	-
7447	7448	-
7448	7445	-
7449	7450	-
7450	7451	-
7451	7452	-
7452	7453	-

**Текстовое описание местоположения границ
населенных пунктов, территориальных зон, особо охраняемых природных
территорий, зон с особыми условиями использования территорий**

Прохождение границы		Описание прохождения границы
от точки	до точки	
1	2	3
7453	7454	-
7454	7455	-
7455	7456	-
7456	7449	-
7457	7458	-
7458	7459	-
7459	7460	-
7460	7461	-
7461	7462	-
7462	7463	-
7463	7464	-
7464	7465	-
7465	7457	-
7466	7467	-
7467	7468	-
7468	7469	-
7469	7470	-
7470	7471	-
7471	7472	-
7472	7473	-
7473	7474	-
7474	7475	-
7475	7466	-
7476	7477	-
7477	7478	-
7478	7479	-
7479	7480	-
7480	7481	-
7481	7482	-
7482	7483	-
7483	7484	-
7484	7485	-
7485	7486	-
7486	7487	-
7487	7488	-
7488	7489	-

**Текстовое описание местоположения границ
населенных пунктов, территориальных зон, особо охраняемых природных
территорий, зон с особыми условиями использования территорий**

Прохождение границы		Описание прохождения границы
от точки	до точки	
1	2	3
7489	7490	-
7490	7491	-
7491	7492	-
7492	7493	-
7493	7494	-
7494	7495	-
7495	7496	-
7496	7497	-
7497	7498	-
7498	7499	-
7499	7500	-
7500	7501	-
7501	7502	-
7502	7503	-
7503	7504	-
7504	7505	-
7505	7506	-
7506	7507	-
7507	7508	-
7508	7509	-
7509	7510	-
7510	7511	-
7511	7512	-
7512	7513	-
7513	7514	-
7514	7515	-
7515	7516	-
7516	7517	-
7517	7518	-
7518	7519	-
7519	7520	-
7520	7521	-
7521	7522	-
7522	7523	-
7523	7524	-
7524	7525	-

**Текстовое описание местоположения границ
населенных пунктов, территориальных зон, особо охраняемых природных
территорий, зон с особыми условиями использования территорий**

Прохождение границы		Описание прохождения границы
от точки	до точки	
1	2	3
7525	7526	-
7526	7527	-
7527	7528	-
7528	7529	-
7529	7530	-
7530	7531	-
7531	7532	-
7532	7533	-
7533	7534	-
7534	7535	-
7535	7536	-
7536	7537	-
7537	7538	-
7538	7539	-
7539	7540	-
7540	7541	-
7541	7542	-
7542	7543	-
7543	7544	-
7544	7545	-
7545	7546	-
7546	7547	-
7547	7548	-
7548	7549	-
7549	7550	-
7550	7551	-
7551	7552	-
7552	7553	-
7553	7554	-
7554	7555	-
7555	7556	-
7556	7557	-
7557	7558	-
7558	7559	-
7559	7560	-
7560	7561	-

**Текстовое описание местоположения границ
населенных пунктов, территориальных зон, особо охраняемых природных
территорий, зон с особыми условиями использования территорий**

Прохождение границы		Описание прохождения границы
от точки	до точки	
1	2	3
7561	7562	-
7562	7563	-
7563	7564	-
7564	7565	-
7565	7566	-
7566	7567	-
7567	7568	-
7568	7569	-
7569	7570	-
7570	7571	-
7571	7572	-
7572	7573	-
7573	7574	-
7574	7575	-
7575	7576	-
7576	7577	-
7577	7578	-
7578	7579	-
7579	7580	-
7580	7581	-
7581	7582	-
7582	7583	-
7583	7584	-
7584	7585	-
7585	7586	-
7586	7587	-
7587	7588	-
7588	7589	-
7589	7590	-
7590	7591	-
7591	7592	-
7592	7593	-
7593	7594	-
7594	7595	-
7595	7596	-
7596	7597	-

**Текстовое описание местоположения границ
населенных пунктов, территориальных зон, особо охраняемых природных
территорий, зон с особыми условиями использования территорий**

Прохождение границы		Описание прохождения границы
от точки	до точки	
1	2	3
7597	7598	-
7598	7476	-
7599	7600	-
7600	7601	-
7601	7602	-
7602	7603	-
7603	7604	-
7604	7605	-
7605	7606	-
7606	7599	-
7607	7608	-
7608	7609	-
7609	7610	-
7610	7611	-
7611	7612	-
7612	7613	-
7613	7614	-
7614	7615	-
7615	7616	-
7616	7617	-
7617	7618	-
7618	7619	-
7619	7620	-
7620	7621	-
7621	7622	-
7622	7623	-
7623	7624	-
7624	7625	-
7625	7626	-
7626	7607	-
7627	7628	-
7628	7629	-
7629	7630	-
7630	7631	-
7631	7632	-
7632	7633	-

**Текстовое описание местоположения границ
населенных пунктов, территориальных зон, особо охраняемых природных
территорий, зон с особыми условиями использования территорий**

Прохождение границы		Описание прохождения границы
от точки	до точки	
1	2	3
7633	7634	-
7634	7635	-
7635	7636	-
7636	7637	-
7637	7638	-
7638	7627	-
7639	7640	-
7640	7641	-
7641	7642	-
7642	7643	-
7643	7644	-
7644	7645	-
7645	7646	-
7646	7639	-
7647	7648	-
7648	7649	-
7649	7650	-
7650	7651	-
7651	7652	-
7652	7653	-
7653	7654	-
7654	7655	-
7655	7656	-
7656	7657	-
7657	7658	-
7658	7659	-
7659	7660	-
7660	7661	-
7661	7662	-
7662	7663	-
7663	7664	-
7664	7665	-
7665	7666	-
7666	7667	-
7667	7668	-
7668	7669	-

**Текстовое описание местоположения границ
населенных пунктов, территориальных зон, особо охраняемых природных
территорий, зон с особыми условиями использования территорий**

Прохождение границы		Описание прохождения границы
от точки	до точки	
1	2	3
7669	7670	-
7670	7671	-
7671	7672	-
7672	7673	-
7673	7674	-
7674	7675	-
7675	7676	-
7676	7677	-
7677	7678	-
7678	7679	-
7679	7647	-
7680	7681	-
7681	7682	-
7682	7683	-
7683	7684	-
7684	7685	-
7685	7686	-
7686	7687	-
7687	7688	-
7688	7689	-
7689	7690	-
7690	7691	-
7691	7692	-
7692	7693	-
7693	7694	-
7694	7695	-
7695	7696	-
7696	7697	-
7697	7698	-
7698	7699	-
7699	7700	-
7700	7701	-
7701	7702	-
7702	7703	-
7703	7704	-
7704	7705	-

**Текстовое описание местоположения границ
населенных пунктов, территориальных зон, особо охраняемых природных
территорий, зон с особыми условиями использования территорий**

Прохождение границы		Описание прохождения границы
от точки	до точки	
1	2	3
7705	7706	-
7706	7707	-
7707	7708	-
7708	7709	-
7709	7680	-
7710	7711	-
7711	7712	-
7712	7713	-
7713	7714	-
7714	7715	-
7715	7716	-
7716	7717	-
7717	7718	-
7718	7719	-
7719	7720	-
7720	7721	-
7721	7722	-
7722	7723	-
7723	7724	-
7724	7725	-
7725	7726	-
7726	7727	-
7727	7728	-
7728	7729	-
7729	7730	-
7730	7731	-
7731	7732	-
7732	7733	-
7733	7734	-
7734	7735	-
7735	7736	-
7736	7737	-
7737	7738	-
7738	7739	-
7739	7740	-
7740	7741	-

**Текстовое описание местоположения границ
населенных пунктов, территориальных зон, особо охраняемых природных
территорий, зон с особыми условиями использования территорий**

Прохождение границы		Описание прохождения границы
от точки	до точки	
1	2	3
7741	7742	-
7742	7743	-
7743	7744	-
7744	7745	-
7745	7746	-
7746	7747	-
7747	7748	-
7748	7749	-
7749	7750	-
7750	7751	-
7751	7752	-
7752	7753	-
7753	7754	-
7754	7755	-
7755	7756	-
7756	7757	-
7757	7758	-
7758	7759	-
7759	7760	-
7760	7761	-
7761	7762	-
7762	7763	-
7763	7764	-
7764	7765	-
7765	7766	-
7766	7767	-
7767	7768	-
7768	7769	-
7769	7770	-
7770	7771	-
7771	7772	-
7772	7773	-
7773	7774	-
7774	7775	-
7775	7776	-
7776	7777	-

**Текстовое описание местоположения границ
населенных пунктов, территориальных зон, особо охраняемых природных
территорий, зон с особыми условиями использования территорий**

Прохождение границы		Описание прохождения границы
от точки	до точки	
1	2	3
7777	7778	-
7778	7779	-
7779	7780	-
7780	7781	-
7781	7782	-
7782	7783	-
7783	7784	-
7784	7785	-
7785	7786	-
7786	7787	-
7787	7788	-
7788	7789	-
7789	7790	-
7790	7791	-
7791	7792	-
7792	7793	-
7793	7794	-
7794	7795	-
7795	7796	-
7796	7797	-
7797	7798	-
7798	7799	-
7799	7800	-
7800	7801	-
7801	7802	-
7802	7803	-
7803	7804	-
7804	7805	-
7805	7806	-
7806	7807	-
7807	7808	-
7808	7809	-
7809	7810	-
7810	7811	-
7811	7812	-
7812	7813	-

**Текстовое описание местоположения границ
населенных пунктов, территориальных зон, особо охраняемых природных
территорий, зон с особыми условиями использования территорий**

Прохождение границы		Описание прохождения границы
от точки	до точки	
1	2	3
7813	7814	-
7814	7815	-
7815	7816	-
7816	7817	-
7817	7818	-
7818	7819	-
7819	7820	-
7820	7821	-
7821	7822	-
7822	7823	-
7823	7824	-
7824	7825	-
7825	7826	-
7826	7827	-
7827	7828	-
7828	7829	-
7829	7830	-
7830	7831	-
7831	7832	-
7832	7833	-
7833	7834	-
7834	7835	-
7835	7836	-
7836	7837	-
7837	7838	-
7838	7839	-
7839	7840	-
7840	7841	-
7841	7842	-
7842	7843	-
7843	7844	-
7844	7845	-
7845	7846	-
7846	7847	-
7847	7848	-
7848	7849	-

**Текстовое описание местоположения границ
населенных пунктов, территориальных зон, особо охраняемых природных
территорий, зон с особыми условиями использования территорий**

Прохождение границы		Описание прохождения границы
от точки	до точки	
1	2	3
7849	7850	-
7850	7851	-
7851	7852	-
7852	7853	-
7853	7854	-
7854	7855	-
7855	7856	-
7856	7857	-
7857	7858	-
7858	7859	-
7859	7860	-
7860	7861	-
7861	7862	-
7862	7863	-
7863	7864	-
7864	7865	-
7865	7866	-
7866	7867	-
7867	7868	-
7868	7869	-
7869	7870	-
7870	7871	-
7871	7872	-
7872	7873	-
7873	7874	-
7874	7875	-
7875	7876	-
7876	7877	-
7877	7878	-
7878	7879	-
7879	7880	-
7880	7881	-
7881	7882	-
7882	7883	-
7883	7884	-
7884	7885	-

**Текстовое описание местоположения границ
населенных пунктов, территориальных зон, особо охраняемых природных
территорий, зон с особыми условиями использования территорий**

Прохождение границы		Описание прохождения границы
от точки	до точки	
1	2	3
7885	7886	-
7886	7887	-
7887	7888	-
7888	7889	-
7889	7890	-
7890	7891	-
7891	7892	-
7892	7893	-
7893	7894	-
7894	7895	-
7895	7896	-
7896	7897	-
7897	7898	-
7898	7899	-
7899	7900	-
7900	7901	-
7901	7902	-
7902	7903	-
7903	7904	-
7904	7905	-
7905	7906	-
7906	7907	-
7907	7710	-
7908	7909	-
7909	7910	-
7910	7911	-
7911	7912	-
7912	7913	-
7913	7914	-
7914	7915	-
7915	7916	-
7916	7917	-
7917	7918	-
7918	7919	-
7919	7920	-
7920	7921	-

**Текстовое описание местоположения границ
населенных пунктов, территориальных зон, особо охраняемых природных
территорий, зон с особыми условиями использования территорий**

Прохождение границы		Описание прохождения границы
от точки	до точки	
1	2	3
7921	7922	-
7922	7923	-
7923	7924	-
7924	7925	-
7925	7926	-
7926	7927	-
7927	7928	-
7928	7929	-
7929	7930	-
7930	7908	-
7931	7932	-
7932	7933	-
7933	7934	-
7934	7935	-
7935	7936	-
7936	7937	-
7937	7938	-
7938	7939	-
7939	7940	-
7940	7941	-
7941	7942	-
7942	7943	-
7943	7944	-
7944	7945	-
7945	7946	-
7946	7947	-
7947	7948	-
7948	7949	-
7949	7950	-
7950	7951	-
7951	7952	-
7952	7953	-
7953	7954	-
7954	7955	-
7955	7956	-
7956	7957	-

**Текстовое описание местоположения границ
населенных пунктов, территориальных зон, особо охраняемых природных
территорий, зон с особыми условиями использования территорий**

Прохождение границы		Описание прохождения границы
от точки	до точки	
1	2	3
7957	7958	-
7958	7959	-
7959	7960	-
7960	7961	-
7961	7962	-
7962	7963	-
7963	7964	-
7964	7965	-
7965	7966	-
7966	7967	-
7967	7968	-
7968	7969	-
7969	7970	-
7970	7971	-
7971	7972	-
7972	7973	-
7973	7974	-
7974	7975	-
7975	7976	-
7976	7977	-
7977	7978	-
7978	7979	-
7979	7980	-
7980	7931	-
7981	7982	-
7982	7983	-
7983	7984	-
7984	7985	-
7985	7986	-
7986	7987	-
7987	7988	-
7988	7989	-
7989	7990	-
7990	7991	-
7991	7992	-
7992	7993	-

**Текстовое описание местоположения границ
населенных пунктов, территориальных зон, особо охраняемых природных
территорий, зон с особыми условиями использования территорий**

Прохождение границы		Описание прохождения границы
от точки	до точки	
1	2	3
7993	7994	-
7994	7995	-
7995	7996	-
7996	7997	-
7997	7998	-
7998	7999	-
7999	8000	-
8000	8001	-
8001	8002	-
8002	8003	-
8003	8004	-
8004	8005	-
8005	8006	-
8006	8007	-
8007	8008	-
8008	8009	-
8009	8010	-
8010	8011	-
8011	8012	-
8012	8013	-
8013	8014	-
8014	8015	-
8015	8016	-
8016	8017	-
8017	8018	-
8018	8019	-
8019	7981	-
8020	8021	-
8021	8022	-
8022	8023	-
8023	8024	-
8024	8025	-
8025	8026	-
8026	8027	-
8027	8028	-
8028	8029	-

**Текстовое описание местоположения границ
населенных пунктов, территориальных зон, особо охраняемых природных
территорий, зон с особыми условиями использования территорий**

Прохождение границы		Описание прохождения границы
от точки	до точки	
1	2	3
8029	8030	-
8030	8031	-
8031	8032	-
8032	8033	-
8033	8034	-
8034	8035	-
8035	8036	-
8036	8037	-
8037	8038	-
8038	8039	-
8039	8040	-
8040	8041	-
8041	8042	-
8042	8043	-
8043	8044	-
8044	8045	-
8045	8046	-
8046	8047	-
8047	8048	-
8048	8049	-
8049	8050	-
8050	8020	-
8051	8052	-
8052	8053	-
8053	8054	-
8054	8055	-
8055	8056	-
8056	8057	-
8057	8058	-
8058	8059	-
8059	8060	-
8060	8061	-
8061	8062	-
8062	8063	-
8063	8064	-
8064	8065	-

**Текстовое описание местоположения границ
населенных пунктов, территориальных зон, особо охраняемых природных
территорий, зон с особыми условиями использования территорий**

Прохождение границы		Описание прохождения границы
от точки	до точки	
1	2	3
8065	8066	-
8066	8067	-
8067	8068	-
8068	8069	-
8069	8070	-
8070	8071	-
8071	8072	-
8072	8051	-
8073	8074	-
8074	8075	-
8075	8076	-
8076	8077	-
8077	8078	-
8078	8079	-
8079	8080	-
8080	8081	-
8081	8082	-
8082	8083	-
8083	8084	-
8084	8073	-
8085	8086	-
8086	8087	-
8087	8088	-
8088	8089	-
8089	8090	-
8090	8091	-
8091	8092	-
8092	8085	-
8093	8094	-
8094	8095	-
8095	8096	-
8096	8097	-
8097	8098	-
8098	8099	-
8099	8100	-
8100	8101	-

**Текстовое описание местоположения границ
населенных пунктов, территориальных зон, особо охраняемых природных
территорий, зон с особыми условиями использования территорий**

Прохождение границы		Описание прохождения границы
от точки	до точки	
1	2	3
8101	8102	-
8102	8103	-
8103	8104	-
8104	8105	-
8105	8106	-
8106	8107	-
8107	8108	-
8108	8109	-
8109	8110	-
8110	8111	-
8111	8112	-
8112	8113	-
8113	8114	-
8114	8115	-
8115	8116	-
8116	8117	-
8117	8118	-
8118	8119	-
8119	8120	-
8120	8121	-
8121	8122	-
8122	8123	-
8123	8124	-
8124	8093	-
8125	8126	-
8126	8127	-
8127	8128	-
8128	8129	-
8129	8130	-
8130	8131	-
8131	8132	-
8132	8133	-
8133	8134	-
8134	8135	-
8135	8136	-
8136	8137	-

**Текстовое описание местоположения границ
населенных пунктов, территориальных зон, особо охраняемых природных
территорий, зон с особыми условиями использования территорий**

Прохождение границы		Описание прохождения границы
от точки	до точки	
1	2	3
8137	8138	-
8138	8139	-
8139	8140	-
8140	8125	-
8141	8142	-
8142	8143	-
8143	8144	-
8144	8145	-
8145	8146	-
8146	8147	-
8147	8148	-
8148	8149	-
8149	8150	-
8150	8151	-
8151	8152	-
8152	8153	-
8153	8154	-
8154	8155	-
8155	8156	-
8156	8157	-
8157	8158	-
8158	8159	-
8159	8160	-
8160	8161	-
8161	8162	-
8162	8163	-
8163	8164	-
8164	8165	-
8165	8166	-
8166	8167	-
8167	8168	-
8168	8169	-
8169	8170	-
8170	8171	-
8171	8172	-
8172	8173	-

**Текстовое описание местоположения границ
населенных пунктов, территориальных зон, особо охраняемых природных
территорий, зон с особыми условиями использования территорий**

Прохождение границы		Описание прохождения границы
от точки	до точки	
1	2	3
8173	8174	-
8174	8175	-
8175	8176	-
8176	8177	-
8177	8178	-
8178	8179	-
8179	8180	-
8180	8181	-
8181	8182	-
8182	8183	-
8183	8184	-
8184	8185	-
8185	8186	-
8186	8187	-
8187	8188	-
8188	8189	-
8189	8190	-
8190	8191	-
8191	8192	-
8192	8193	-
8193	8194	-
8194	8195	-
8195	8196	-
8196	8197	-
8197	8198	-
8198	8199	-
8199	8200	-
8200	8201	-
8201	8202	-
8202	8203	-
8203	8204	-
8204	8205	-
8205	8206	-
8206	8207	-
8207	8208	-
8208	8209	-

**Текстовое описание местоположения границ
населенных пунктов, территориальных зон, особо охраняемых природных
территорий, зон с особыми условиями использования территорий**

Прохождение границы		Описание прохождения границы
от точки	до точки	
1	2	3
8209	8210	-
8210	8211	-
8211	8212	-
8212	8213	-
8213	8214	-
8214	8215	-
8215	8216	-
8216	8217	-
8217	8218	-
8218	8219	-
8219	8220	-
8220	8221	-
8221	8222	-
8222	8223	-
8223	8224	-
8224	8225	-
8225	8226	-
8226	8227	-
8227	8228	-
8228	8229	-
8229	8230	-
8230	8231	-
8231	8232	-
8232	8141	-
8233	8234	-
8234	8235	-
8235	8236	-
8236	8237	-
8237	8238	-
8238	8239	-
8239	8240	-
8240	8241	-
8241	8242	-
8242	8243	-
8243	8244	-
8244	8245	-

**Текстовое описание местоположения границ
населенных пунктов, территориальных зон, особо охраняемых природных
территорий, зон с особыми условиями использования территорий**

Прохождение границы		Описание прохождения границы
от точки	до точки	
1	2	3
8245	8246	-
8246	8247	-
8247	8248	-
8248	8249	-
8249	8250	-
8250	8251	-
8251	8252	-
8252	8253	-
8253	8254	-
8254	8255	-
8255	8256	-
8256	8257	-
8257	8258	-
8258	8259	-
8259	8260	-
8260	8261	-
8261	8262	-
8262	8263	-
8263	8264	-
8264	8265	-
8265	8266	-
8266	8267	-
8267	8268	-
8268	8269	-
8269	8270	-
8270	8271	-
8271	8272	-
8272	8273	-
8273	8274	-
8274	8275	-
8275	8276	-
8276	8277	-
8277	8278	-
8278	8279	-
8279	8280	-
8280	8281	-

**Текстовое описание местоположения границ
населенных пунктов, территориальных зон, особо охраняемых природных
территорий, зон с особыми условиями использования территорий**

Прохождение границы		Описание прохождения границы
от точки	до точки	
1	2	3
8281	8282	-
8282	8283	-
8283	8284	-
8284	8285	-
8285	8286	-
8286	8287	-
8287	8288	-
8288	8289	-
8289	8290	-
8290	8291	-
8291	8292	-
8292	8293	-
8293	8294	-
8294	8295	-
8295	8296	-
8296	8297	-
8297	8298	-
8298	8299	-
8299	8300	-
8300	8301	-
8301	8302	-
8302	8303	-
8303	8304	-
8304	8305	-
8305	8306	-
8306	8307	-
8307	8308	-
8308	8309	-
8309	8310	-
8310	8311	-
8311	8312	-
8312	8313	-
8313	8314	-
8314	8315	-
8315	8316	-
8316	8317	-

**Текстовое описание местоположения границ
населенных пунктов, территориальных зон, особо охраняемых природных
территорий, зон с особыми условиями использования территорий**

Прохождение границы		Описание прохождения границы
от точки	до точки	
1	2	3
8317	8318	-
8318	8319	-
8319	8320	-
8320	8321	-
8321	8322	-
8322	8323	-
8323	8324	-
8324	8325	-
8325	8326	-
8326	8327	-
8327	8328	-
8328	8329	-
8329	8330	-
8330	8331	-
8331	8332	-
8332	8333	-
8333	8334	-
8334	8335	-
8335	8336	-
8336	8337	-
8337	8338	-
8338	8339	-
8339	8340	-
8340	8341	-
8341	8342	-
8342	8343	-
8343	8344	-
8344	8345	-
8345	8346	-
8346	8347	-
8347	8348	-
8348	8349	-
8349	8350	-
8350	8351	-
8351	8352	-
8352	8353	-

**Текстовое описание местоположения границ
населенных пунктов, территориальных зон, особо охраняемых природных
территорий, зон с особыми условиями использования территорий**

Прохождение границы		Описание прохождения границы
от точки	до точки	
1	2	3
8353	8354	-
8354	8355	-
8355	8356	-
8356	8357	-
8357	8358	-
8358	8359	-
8359	8360	-
8360	8361	-
8361	8362	-
8362	8363	-
8363	8364	-
8364	8365	-
8365	8366	-
8366	8367	-
8367	8368	-
8368	8369	-
8369	8370	-
8370	8371	-
8371	8372	-
8372	8373	-
8373	8374	-
8374	8375	-
8375	8376	-
8376	8377	-
8377	8378	-
8378	8379	-
8379	8380	-
8380	8381	-
8381	8382	-
8382	8383	-
8383	8384	-
8384	8385	-
8385	8386	-
8386	8387	-
8387	8388	-
8388	8389	-

**Текстовое описание местоположения границ
населенных пунктов, территориальных зон, особо охраняемых природных
территорий, зон с особыми условиями использования территорий**

Прохождение границы		Описание прохождения границы
от точки	до точки	
1	2	3
8389	8390	-
8390	8391	-
8391	8392	-
8392	8393	-
8393	8394	-
8394	8395	-
8395	8396	-
8396	8397	-
8397	8398	-
8398	8399	-
8399	8400	-
8400	8401	-
8401	8402	-
8402	8403	-
8403	8404	-
8404	8405	-
8405	8406	-
8406	8407	-
8407	8408	-
8408	8409	-
8409	8410	-
8410	8411	-
8411	8412	-
8412	8413	-
8413	8414	-
8414	8415	-
8415	8416	-
8416	8417	-
8417	8418	-
8418	8419	-
8419	8420	-
8420	8421	-
8421	8422	-
8422	8423	-
8423	8424	-
8424	8425	-

**Текстовое описание местоположения границ
населенных пунктов, территориальных зон, особо охраняемых природных
территорий, зон с особыми условиями использования территорий**

Прохождение границы		Описание прохождения границы
от точки	до точки	
1	2	3
8425	8426	-
8426	8233	-
8427	8428	-
8428	8429	-
8429	8430	-
8430	8431	-
8431	8432	-
8432	8433	-
8433	8434	-
8434	8435	-
8435	8436	-
8436	8437	-
8437	8438	-
8438	8439	-
8439	8440	-
8440	8441	-
8441	8442	-
8442	8443	-
8443	8444	-
8444	8445	-
8445	8446	-
8446	8447	-
8447	8448	-
8448	8449	-
8449	8450	-
8450	8451	-
8451	8452	-
8452	8453	-
8453	8454	-
8454	8455	-
8455	8456	-
8456	8457	-
8457	8458	-
8458	8459	-
8459	8460	-
8460	8461	-

**Текстовое описание местоположения границ
населенных пунктов, территориальных зон, особо охраняемых природных
территорий, зон с особыми условиями использования территорий**

Прохождение границы		Описание прохождения границы
от точки	до точки	
1	2	3
8461	8462	-
8462	8463	-
8463	8464	-
8464	8465	-
8465	8466	-
8466	8467	-
8467	8468	-
8468	8469	-
8469	8470	-
8470	8471	-
8471	8472	-
8472	8473	-
8473	8474	-
8474	8475	-
8475	8476	-
8476	8477	-
8477	8478	-
8478	8479	-
8479	8480	-
8480	8481	-
8481	8482	-
8482	8483	-
8483	8484	-
8484	8485	-
8485	8486	-
8486	8487	-
8487	8488	-
8488	8489	-
8489	8490	-
8490	8491	-
8491	8492	-
8492	8493	-
8493	8494	-
8494	8495	-
8495	8496	-
8496	8497	-

**Текстовое описание местоположения границ
населенных пунктов, территориальных зон, особо охраняемых природных
территорий, зон с особыми условиями использования территорий**

Прохождение границы		Описание прохождения границы
от точки	до точки	
1	2	3
8497	8498	-
8498	8499	-
8499	8500	-
8500	8501	-
8501	8502	-
8502	8503	-
8503	8504	-
8504	8505	-
8505	8506	-
8506	8507	-
8507	8508	-
8508	8509	-
8509	8510	-
8510	8511	-
8511	8512	-
8512	8513	-
8513	8514	-
8514	8515	-
8515	8516	-
8516	8517	-
8517	8518	-
8518	8519	-
8519	8520	-
8520	8521	-
8521	8522	-
8522	8523	-
8523	8524	-
8524	8525	-
8525	8526	-
8526	8527	-
8527	8528	-
8528	8529	-
8529	8530	-
8530	8531	-
8531	8532	-
8532	8533	-

**Текстовое описание местоположения границ
населенных пунктов, территориальных зон, особо охраняемых природных
территорий, зон с особыми условиями использования территорий**

Прохождение границы		Описание прохождения границы
от точки	до точки	
1	2	3
8533	8534	-
8534	8535	-
8535	8536	-
8536	8537	-
8537	8538	-
8538	8539	-
8539	8540	-
8540	8541	-
8541	8542	-
8542	8543	-
8543	8544	-
8544	8545	-
8545	8546	-
8546	8547	-
8547	8548	-
8548	8549	-
8549	8550	-
8550	8551	-
8551	8552	-
8552	8553	-
8553	8554	-
8554	8555	-
8555	8556	-
8556	8557	-
8557	8558	-
8558	8559	-
8559	8560	-
8560	8561	-
8561	8562	-
8562	8563	-
8563	8564	-
8564	8565	-
8565	8566	-
8566	8567	-
8567	8568	-
8568	8569	-

**Текстовое описание местоположения границ
населенных пунктов, территориальных зон, особо охраняемых природных
территорий, зон с особыми условиями использования территорий**

Прохождение границы		Описание прохождения границы
от точки	до точки	
1	2	3
8569	8570	-
8570	8571	-
8571	8572	-
8572	8573	-
8573	8574	-
8574	8575	-
8575	8576	-
8576	8577	-
8577	8578	-
8578	8579	-
8579	8580	-
8580	8581	-
8581	8582	-
8582	8583	-
8583	8584	-
8584	8585	-
8585	8586	-
8586	8587	-
8587	8588	-
8588	8589	-
8589	8590	-
8590	8591	-
8591	8592	-
8592	8593	-
8593	8594	-
8594	8595	-
8595	8596	-
8596	8597	-
8597	8598	-
8598	8599	-
8599	8600	-
8600	8601	-
8601	8602	-
8602	8603	-
8603	8604	-
8604	8605	-

**Текстовое описание местоположения границ
населенных пунктов, территориальных зон, особо охраняемых природных
территорий, зон с особыми условиями использования территорий**

Прохождение границы		Описание прохождения границы
от точки	до точки	
1	2	3
8605	8606	-
8606	8607	-
8607	8608	-
8608	8609	-
8609	8610	-
8610	8611	-
8611	8612	-
8612	8613	-
8613	8614	-
8614	8615	-
8615	8616	-
8616	8617	-
8617	8618	-
8618	8619	-
8619	8620	-
8620	8621	-
8621	8622	-
8622	8623	-
8623	8624	-
8624	8625	-
8625	8626	-
8626	8627	-
8627	8628	-
8628	8629	-
8629	8630	-
8630	8631	-
8631	8632	-
8632	8633	-
8633	8634	-
8634	8635	-
8635	8636	-
8636	8637	-
8637	8638	-
8638	8639	-
8639	8640	-
8640	8641	-

**Текстовое описание местоположения границ
населенных пунктов, территориальных зон, особо охраняемых природных
территорий, зон с особыми условиями использования территорий**

Прохождение границы		Описание прохождения границы
от точки	до точки	
1	2	3
8641	8642	-
8642	8643	-
8643	8644	-
8644	8645	-
8645	8646	-
8646	8647	-
8647	8648	-
8648	8649	-
8649	8650	-
8650	8651	-
8651	8652	-
8652	8653	-
8653	8654	-
8654	8655	-
8655	8656	-
8656	8657	-
8657	8658	-
8658	8659	-
8659	8660	-
8660	8661	-
8661	8662	-
8662	8663	-
8663	8664	-
8664	8665	-
8665	8666	-
8666	8667	-
8667	8668	-
8668	8669	-
8669	8670	-
8670	8671	-
8671	8672	-
8672	8673	-
8673	8674	-
8674	8675	-
8675	8676	-
8676	8677	-

**Текстовое описание местоположения границ
населенных пунктов, территориальных зон, особо охраняемых природных
территорий, зон с особыми условиями использования территорий**

Прохождение границы		Описание прохождения границы
от точки	до точки	
1	2	3
8677	8678	-
8678	8679	-
8679	8680	-
8680	8681	-
8681	8682	-
8682	8683	-
8683	8684	-
8684	8685	-
8685	8686	-
8686	8687	-
8687	8688	-
8688	8689	-
8689	8690	-
8690	8691	-
8691	8692	-
8692	8693	-
8693	8694	-
8694	8695	-
8695	8696	-
8696	8697	-
8697	8698	-
8698	8699	-
8699	8700	-
8700	8701	-
8701	8702	-
8702	8703	-
8703	8704	-
8704	8705	-
8705	8706	-
8706	8707	-
8707	8708	-
8708	8709	-
8709	8710	-
8710	8711	-
8711	8712	-
8712	8713	-

**Текстовое описание местоположения границ
населенных пунктов, территориальных зон, особо охраняемых природных
территорий, зон с особыми условиями использования территорий**

Прохождение границы		Описание прохождения границы
от точки	до точки	
1	2	3
8713	8714	-
8714	8715	-
8715	8716	-
8716	8717	-
8717	8718	-
8718	8719	-
8719	8720	-
8720	8721	-
8721	8722	-
8722	8723	-
8723	8724	-
8724	8725	-
8725	8726	-
8726	8727	-
8727	8728	-
8728	8729	-
8729	8730	-
8730	8731	-
8731	8732	-
8732	8733	-
8733	8734	-
8734	8735	-
8735	8736	-
8736	8737	-
8737	8738	-
8738	8739	-
8739	8740	-
8740	8741	-
8741	8742	-
8742	8743	-
8743	8744	-
8744	8745	-
8745	8746	-
8746	8747	-
8747	8748	-
8748	8749	-

**Текстовое описание местоположения границ
населенных пунктов, территориальных зон, особо охраняемых природных
территорий, зон с особыми условиями использования территорий**

Прохождение границы		Описание прохождения границы
от точки	до точки	
1	2	3
8749	8750	-
8750	8751	-
8751	8752	-
8752	8753	-
8753	8754	-
8754	8755	-
8755	8756	-
8756	8757	-
8757	8758	-
8758	8759	-
8759	8760	-
8760	8761	-
8761	8762	-
8762	8763	-
8763	8764	-
8764	8765	-
8765	8766	-
8766	8767	-
8767	8768	-
8768	8769	-
8769	8770	-
8770	8771	-
8771	8772	-
8772	8773	-
8773	8774	-
8774	8775	-
8775	8776	-
8776	8777	-
8777	8778	-
8778	8779	-
8779	8780	-
8780	8781	-
8781	8782	-
8782	8783	-
8783	8784	-
8784	8785	-

**Текстовое описание местоположения границ
населенных пунктов, территориальных зон, особо охраняемых природных
территорий, зон с особыми условиями использования территорий**

Прохождение границы		Описание прохождения границы
от точки	до точки	
1	2	3
8785	8786	-
8786	8787	-
8787	8788	-
8788	8789	-
8789	8790	-
8790	8791	-
8791	8792	-
8792	8793	-
8793	8794	-
8794	8795	-
8795	8796	-
8796	8797	-
8797	8798	-
8798	8799	-
8799	8800	-
8800	8801	-
8801	8802	-
8802	8803	-
8803	8804	-
8804	8805	-
8805	8806	-
8806	8807	-
8807	8808	-
8808	8809	-
8809	8810	-
8810	8811	-
8811	8812	-
8812	8813	-
8813	8814	-
8814	8815	-
8815	8816	-
8816	8817	-
8817	8818	-
8818	8819	-
8819	8820	-
8820	8821	-

**Текстовое описание местоположения границ
населенных пунктов, территориальных зон, особо охраняемых природных
территорий, зон с особыми условиями использования территорий**

Прохождение границы		Описание прохождения границы
от точки	до точки	
1	2	3
8821	8822	-
8822	8823	-
8823	8824	-
8824	8825	-
8825	8826	-
8826	8827	-
8827	8828	-
8828	8829	-
8829	8830	-
8830	8831	-
8831	8832	-
8832	8833	-
8833	8834	-
8834	8835	-
8835	8836	-
8836	8837	-
8837	8838	-
8838	8839	-
8839	8840	-
8840	8841	-
8841	8842	-
8842	8843	-
8843	8844	-
8844	8845	-
8845	8846	-
8846	8847	-
8847	8848	-
8848	8849	-
8849	8850	-
8850	8851	-
8851	8852	-
8852	8853	-
8853	8854	-
8854	8855	-
8855	8856	-
8856	8857	-

**Текстовое описание местоположения границ
населенных пунктов, территориальных зон, особо охраняемых природных
территорий, зон с особыми условиями использования территорий**

Прохождение границы		Описание прохождения границы
от точки	до точки	
1	2	3
8857	8858	-
8858	8859	-
8859	8860	-
8860	8861	-
8861	8862	-
8862	8863	-
8863	8864	-
8864	8865	-
8865	8866	-
8866	8867	-
8867	8868	-
8868	8869	-
8869	8870	-
8870	8871	-
8871	8872	-
8872	8873	-
8873	8874	-
8874	8875	-
8875	8876	-
8876	8877	-
8877	8878	-
8878	8879	-
8879	8880	-
8880	8881	-
8881	8882	-
8882	8883	-
8883	8884	-
8884	8885	-
8885	8886	-
8886	8887	-
8887	8888	-
8888	8889	-
8889	8890	-
8890	8891	-
8891	8892	-
8892	8893	-

**Текстовое описание местоположения границ
населенных пунктов, территориальных зон, особо охраняемых природных
территорий, зон с особыми условиями использования территорий**

Прохождение границы		Описание прохождения границы
от точки	до точки	
1	2	3
8893	8894	-
8894	8895	-
8895	8896	-
8896	8897	-
8897	8898	-
8898	8899	-
8899	8900	-
8900	8901	-
8901	8902	-
8902	8903	-
8903	8904	-
8904	8905	-
8905	8906	-
8906	8907	-
8907	8908	-
8908	8909	-
8909	8910	-
8910	8911	-
8911	8912	-
8912	8913	-
8913	8914	-
8914	8915	-
8915	8916	-
8916	8917	-
8917	8918	-
8918	8919	-
8919	8920	-
8920	8921	-
8921	8922	-
8922	8923	-
8923	8924	-
8924	8925	-
8925	8926	-
8926	8927	-
8927	8928	-
8928	8929	-

**Текстовое описание местоположения границ
населенных пунктов, территориальных зон, особо охраняемых природных
территорий, зон с особыми условиями использования территорий**

Прохождение границы		Описание прохождения границы
от точки	до точки	
1	2	3
8929	8930	-
8930	8931	-
8931	8932	-
8932	8933	-
8933	8934	-
8934	8935	-
8935	8936	-
8936	8937	-
8937	8938	-
8938	8939	-
8939	8940	-
8940	8941	-
8941	8942	-
8942	8943	-
8943	8944	-
8944	8945	-
8945	8946	-
8946	8947	-
8947	8948	-
8948	8949	-
8949	8950	-
8950	8951	-
8951	8952	-
8952	8953	-
8953	8954	-
8954	8955	-
8955	8956	-
8956	8957	-
8957	8958	-
8958	8959	-
8959	8960	-
8960	8961	-
8961	8962	-
8962	8963	-
8963	8964	-
8964	8965	-

**Текстовое описание местоположения границ
населенных пунктов, территориальных зон, особо охраняемых природных
территорий, зон с особыми условиями использования территорий**

Прохождение границы		Описание прохождения границы
от точки	до точки	
1	2	3
8965	8966	-
8966	8967	-
8967	8968	-
8968	8969	-
8969	8970	-
8970	8971	-
8971	8972	-
8972	8973	-
8973	8974	-
8974	8975	-
8975	8976	-
8976	8977	-
8977	8978	-
8978	8979	-
8979	8980	-
8980	8981	-
8981	8982	-
8982	8983	-
8983	8984	-
8984	8985	-
8985	8986	-
8986	8987	-
8987	8988	-
8988	8989	-
8989	8990	-
8990	8991	-
8991	8992	-
8992	8993	-
8993	8994	-
8994	8995	-
8995	8996	-
8996	8997	-
8997	8998	-
8998	8999	-
8999	9000	-
9000	9001	-

**Текстовое описание местоположения границ
населенных пунктов, территориальных зон, особо охраняемых природных
территорий, зон с особыми условиями использования территорий**

Прохождение границы		Описание прохождения границы
от точки	до точки	
1	2	3
9001	9002	-
9002	9003	-
9003	9004	-
9004	9005	-
9005	9006	-
9006	9007	-
9007	9008	-
9008	9009	-
9009	9010	-
9010	9011	-
9011	9012	-
9012	9013	-
9013	9014	-
9014	9015	-
9015	9016	-
9016	9017	-
9017	9018	-
9018	9019	-
9019	9020	-
9020	9021	-
9021	9022	-
9022	9023	-
9023	9024	-
9024	9025	-
9025	9026	-
9026	9027	-
9027	9028	-
9028	9029	-
9029	9030	-
9030	9031	-
9031	9032	-
9032	9033	-
9033	9034	-
9034	9035	-
9035	9036	-
9036	9037	-

**Текстовое описание местоположения границ
населенных пунктов, территориальных зон, особо охраняемых природных
территорий, зон с особыми условиями использования территорий**

Прохождение границы		Описание прохождения границы
от точки	до точки	
1	2	3
9037	9038	-
9038	9039	-
9039	9040	-
9040	9041	-
9041	9042	-
9042	9043	-
9043	8427	-
9044	9045	-
9045	9046	-
9046	9047	-
9047	9048	-
9048	9049	-
9049	9050	-
9050	9051	-
9051	9052	-
9052	9053	-
9053	9054	-
9054	9055	-
9055	9056	-
9056	9057	-
9057	9058	-
9058	9059	-
9059	9060	-
9060	9061	-
9061	9062	-
9062	9063	-
9063	9064	-
9064	9065	-
9065	9066	-
9066	9067	-
9067	9068	-
9068	9069	-
9069	9070	-
9070	9071	-
9071	9072	-
9072	9073	-

**Текстовое описание местоположения границ
населенных пунктов, территориальных зон, особо охраняемых природных
территорий, зон с особыми условиями использования территорий**

Прохождение границы		Описание прохождения границы
от точки	до точки	
1	2	3
9073	9074	-
9074	9075	-
9075	9076	-
9076	9077	-
9077	9078	-
9078	9079	-
9079	9080	-
9080	9081	-
9081	9082	-
9082	9083	-
9083	9084	-
9084	9085	-
9085	9086	-
9086	9087	-
9087	9088	-
9088	9089	-
9089	9090	-
9090	9091	-
9091	9092	-
9092	9093	-
9093	9094	-
9094	9095	-
9095	9096	-
9096	9097	-
9097	9098	-
9098	9099	-
9099	9100	-
9100	9101	-
9101	9044	-
9102	9103	-
9103	9104	-
9104	9105	-
9105	9106	-
9106	9107	-
9107	9108	-
9108	9109	-

**Текстовое описание местоположения границ
населенных пунктов, территориальных зон, особо охраняемых природных
территорий, зон с особыми условиями использования территорий**

Прохождение границы		Описание прохождения границы
от точки	до точки	
1	2	3
9109	9110	-
9110	9111	-
9111	9112	-
9112	9113	-
9113	9114	-
9114	9115	-
9115	9116	-
9116	9117	-
9117	9118	-
9118	9119	-
9119	9120	-
9120	9121	-
9121	9122	-
9122	9123	-
9123	9124	-
9124	9125	-
9125	9126	-
9126	9127	-
9127	9128	-
9128	9129	-
9129	9130	-
9130	9131	-
9131	9132	-
9132	9133	-
9133	9134	-
9134	9135	-
9135	9136	-
9136	9137	-
9137	9138	-
9138	9139	-
9139	9140	-
9140	9141	-
9141	9142	-
9142	9143	-
9143	9144	-
9144	9145	-

**Текстовое описание местоположения границ
населенных пунктов, территориальных зон, особо охраняемых природных
территорий, зон с особыми условиями использования территорий**

Прохождение границы		Описание прохождения границы
от точки	до точки	
1	2	3
9145	9146	-
9146	9147	-
9147	9148	-
9148	9102	-
9149	9150	-
9150	9151	-
9151	9152	-
9152	9153	-
9153	9154	-
9154	9149	-
9155	9156	-
9156	9157	-
9157	9158	-
9158	9159	-
9159	9160	-
9160	9161	-
9161	9162	-
9162	9163	-
9163	9164	-
9164	9165	-
9165	9166	-
9166	9167	-
9167	9168	-
9168	9169	-
9169	9170	-
9170	9171	-
9171	9172	-
9172	9173	-
9173	9174	-
9174	9175	-
9175	9176	-
9176	9177	-
9177	9155	-
9178	9179	-
9179	9180	-
9180	9181	-

**Текстовое описание местоположения границ
населенных пунктов, территориальных зон, особо охраняемых природных
территорий, зон с особыми условиями использования территорий**

Прохождение границы		Описание прохождения границы
от точки	до точки	
1	2	3
9181	9182	-
9182	9183	-
9183	9184	-
9184	9178	-
9185	9186	-
9186	9187	-
9187	9188	-
9188	9189	-
9189	9190	-
9190	9191	-
9191	9192	-
9192	9193	-
9193	9194	-
9194	9195	-
9195	9196	-
9196	9197	-
9197	9198	-
9198	9199	-
9199	9200	-
9200	9201	-
9201	9202	-
9202	9203	-
9203	9204	-
9204	9205	-
9205	9206	-
9206	9207	-
9207	9208	-
9208	9209	-
9209	9210	-
9210	9211	-
9211	9212	-
9212	9213	-
9213	9214	-
9214	9215	-
9215	9216	-
9216	9217	-

Текстовое описание местоположения границ населенных пунктов, территориальных зон, особо охраняемых природных территорий, зон с особыми условиями использования территорий

Прохождение границы		Описание прохождения границы
от точки	до точки	
1	2	3
9217	9218	-
9218	9219	-
9219	9220	-
9220	9221	-
9221	9222	-
9222	9223	-
9223	9224	-
9224	9225	-
9225	9226	-
9226	9227	-
9227	9228	-
9228	9229	-
9229	9230	-
9230	9231	-
9231	9232	-
9232	9233	-
9233	9234	-
9234	9235	-
9235	9236	-
9236	9237	-
9237	9238	-
9238	9239	-
9239	9240	-
9240	9241	-
9241	9242	-
9242	9243	-
9243	9244	-
9244	9245	-
9245	9246	-
9246	9185	-
9247	9248	-
9248	9249	-
9249	9250	-
9250	9251	-
9251	9252	-
9252	9253	-

Текстовое описание местоположения границ населенных пунктов, территориальных зон, особо охраняемых природных территорий, зон с особыми условиями использования территорий

Прохождение границы		Описание прохождения границы
от точки	до точки	
1	2	3
9253	9254	-
9254	9255	-
9255	9256	-
9256	9257	-
9257	9258	-
9258	9259	-
9259	9260	-
9260	9261	-
9261	9262	-
9262	9263	-
9263	9264	-
9264	9265	-
9265	9266	-
9266	9267	-
9267	9268	-
9268	9269	-
9269	9270	-
9270	9271	-
9271	9272	-
9272	9273	-
9273	9274	-
9274	9275	-
9275	9276	-
9276	9277	-
9277	9278	-
9278	9279	-
9279	9280	-
9280	9281	-
9281	9282	-
9282	9247	-
9283	9284	-
9284	9285	-
9285	9286	-
9286	9287	-
9287	9288	-
9288	9289	-

**Текстовое описание местоположения границ
населенных пунктов, территориальных зон, особо охраняемых природных
территорий, зон с особыми условиями использования территорий**

Прохождение границы		Описание прохождения границы
от точки	до точки	
1	2	3
9289	9290	-
9290	9291	-
9291	9292	-
9292	9293	-
9293	9294	-
9294	9295	-
9295	9296	-
9296	9297	-
9297	9298	-
9298	9299	-
9299	9300	-
9300	9301	-
9301	9302	-
9302	9303	-
9303	9304	-
9304	9305	-
9305	9306	-
9306	9307	-
9307	9308	-
9308	9309	-
9309	9310	-
9310	9311	-
9311	9312	-
9312	9313	-
9313	9314	-
9314	9315	-
9315	9316	-
9316	9317	-
9317	9283	-
9318	9319	-
9319	9320	-
9320	9321	-
9321	9322	-
9322	9323	-
9323	9324	-
9324	9325	-

**Текстовое описание местоположения границ
населенных пунктов, территориальных зон, особо охраняемых природных
территорий, зон с особыми условиями использования территорий**

Прохождение границы		Описание прохождения границы
от точки	до точки	
1	2	3
9325	9326	-
9326	9327	-
9327	9328	-
9328	9329	-
9329	9330	-
9330	9331	-
9331	9332	-
9332	9318	-
9333	9334	-
9334	9335	-
9335	9336	-
9336	9337	-
9337	9338	-
9338	9339	-
9339	9340	-
9340	9341	-
9341	9342	-
9342	9343	-
9343	9344	-
9344	9345	-
9345	9346	-
9346	9347	-
9347	9348	-
9348	9349	-
9349	9350	-
9350	9351	-
9351	9352	-
9352	9353	-
9353	9354	-
9354	9355	-
9355	9356	-
9356	9357	-
9357	9358	-
9358	9359	-
9359	9360	-
9360	9361	-

**Текстовое описание местоположения границ
населенных пунктов, территориальных зон, особо охраняемых природных
территорий, зон с особыми условиями использования территорий**

Прохождение границы		Описание прохождения границы
от точки	до точки	
1	2	3
9361	9362	-
9362	9363	-
9363	9364	-
9364	9365	-
9365	9366	-
9366	9367	-
9367	9368	-
9368	9333	-
9369	9370	-
9370	9371	-
9371	9372	-
9372	9373	-
9373	9374	-
9374	9375	-
9375	9376	-
9376	9377	-
9377	9378	-
9378	9379	-
9379	9380	-
9380	9381	-
9381	9382	-
9382	9383	-
9383	9384	-
9384	9385	-
9385	9386	-
9386	9387	-
9387	9388	-
9388	9389	-
9389	9390	-
9390	9391	-
9391	9392	-
9392	9393	-
9393	9394	-
9394	9395	-
9395	9396	-
9396	9397	-

**Текстовое описание местоположения границ
населенных пунктов, территориальных зон, особо охраняемых природных
территорий, зон с особыми условиями использования территорий**

Прохождение границы		Описание прохождения границы
от точки	до точки	
1	2	3
9397	9398	-
9398	9399	-
9399	9400	-
9400	9401	-
9401	9402	-
9402	9403	-
9403	9404	-
9404	9405	-
9405	9406	-
9406	9407	-
9407	9408	-
9408	9409	-
9409	9410	-
9410	9411	-
9411	9412	-
9412	9413	-
9413	9414	-
9414	9415	-
9415	9416	-
9416	9417	-
9417	9418	-
9418	9419	-
9419	9420	-
9420	9421	-
9421	9422	-
9422	9423	-
9423	9424	-
9424	9425	-
9425	9426	-
9426	9427	-
9427	9428	-
9428	9429	-
9429	9430	-
9430	9431	-
9431	9432	-
9432	9433	-

**Текстовое описание местоположения границ
населенных пунктов, территориальных зон, особо охраняемых природных
территорий, зон с особыми условиями использования территорий**

Прохождение границы		Описание прохождения границы
от точки	до точки	
1	2	3
9433	9434	-
9434	9435	-
9435	9436	-
9436	9437	-
9437	9438	-
9438	9439	-
9439	9440	-
9440	9441	-
9441	9442	-
9442	9443	-
9443	9444	-
9444	9445	-
9445	9446	-
9446	9447	-
9447	9448	-
9448	9449	-
9449	9450	-
9450	9451	-
9451	9452	-
9452	9453	-
9453	9454	-
9454	9455	-
9455	9456	-
9456	9457	-
9457	9458	-
9458	9459	-
9459	9460	-
9460	9461	-
9461	9462	-
9462	9463	-
9463	9464	-
9464	9465	-
9465	9466	-
9466	9467	-
9467	9468	-
9468	9469	-

**Текстовое описание местоположения границ
населенных пунктов, территориальных зон, особо охраняемых природных
территорий, зон с особыми условиями использования территорий**

Прохождение границы		Описание прохождения границы
от точки	до точки	
1	2	3
9469	9470	-
9470	9471	-
9471	9472	-
9472	9473	-
9473	9474	-
9474	9475	-
9475	9476	-
9476	9477	-
9477	9478	-
9478	9479	-
9479	9480	-
9480	9481	-
9481	9482	-
9482	9483	-
9483	9484	-
9484	9485	-
9485	9486	-
9486	9487	-
9487	9488	-
9488	9489	-
9489	9490	-
9490	9491	-
9491	9492	-
9492	9493	-
9493	9494	-
9494	9495	-
9495	9496	-
9496	9497	-
9497	9498	-
9498	9499	-
9499	9500	-
9500	9501	-
9501	9502	-
9502	9503	-
9503	9504	-
9504	9505	-

**Текстовое описание местоположения границ
населенных пунктов, территориальных зон, особо охраняемых природных
территорий, зон с особыми условиями использования территорий**

Прохождение границы		Описание прохождения границы
от точки	до точки	
1	2	3
9505	9506	-
9506	9507	-
9507	9508	-
9508	9509	-
9509	9510	-
9510	9511	-
9511	9512	-
9512	9513	-
9513	9514	-
9514	9515	-
9515	9516	-
9516	9517	-
9517	9518	-
9518	9519	-
9519	9520	-
9520	9521	-
9521	9522	-
9522	9523	-
9523	9524	-
9524	9525	-
9525	9526	-
9526	9527	-
9527	9528	-
9528	9529	-
9529	9530	-
9530	9531	-
9531	9532	-
9532	9533	-
9533	9534	-
9534	9535	-
9535	9536	-
9536	9537	-
9537	9538	-
9538	9539	-
9539	9540	-
9540	9541	-

**Текстовое описание местоположения границ
населенных пунктов, территориальных зон, особо охраняемых природных
территорий, зон с особыми условиями использования территорий**

Прохождение границы		Описание прохождения границы
от точки	до точки	
1	2	3
9541	9542	-
9542	9543	-
9543	9544	-
9544	9545	-
9545	9546	-
9546	9547	-
9547	9548	-
9548	9549	-
9549	9550	-
9550	9551	-
9551	9552	-
9552	9553	-
9553	9554	-
9554	9555	-
9555	9556	-
9556	9557	-
9557	9558	-
9558	9559	-
9559	9560	-
9560	9561	-
9561	9562	-
9562	9563	-
9563	9564	-
9564	9565	-
9565	9369	-
9566	9567	-
9567	9568	-
9568	9569	-
9569	9570	-
9570	9571	-
9571	9572	-
9572	9573	-
9573	9574	-
9574	9575	-
9575	9576	-
9576	9577	-

**Текстовое описание местоположения границ
населенных пунктов, территориальных зон, особо охраняемых природных
территорий, зон с особыми условиями использования территорий**

Прохождение границы		Описание прохождения границы
от точки	до точки	
1	2	3
9577	9578	-
9578	9579	-
9579	9580	-
9580	9581	-
9581	9582	-
9582	9583	-
9583	9584	-
9584	9585	-
9585	9586	-
9586	9587	-
9587	9588	-
9588	9589	-
9589	9590	-
9590	9591	-
9591	9592	-
9592	9593	-
9593	9594	-
9594	9595	-
9595	9596	-
9596	9597	-
9597	9598	-
9598	9599	-
9599	9600	-
9600	9601	-
9601	9602	-
9602	9603	-
9603	9604	-
9604	9605	-
9605	9606	-
9606	9607	-
9607	9608	-
9608	9609	-
9609	9610	-
9610	9611	-
9611	9612	-
9612	9613	-

**Текстовое описание местоположения границ
населенных пунктов, территориальных зон, особо охраняемых природных
территорий, зон с особыми условиями использования территорий**

Прохождение границы		Описание прохождения границы
от точки	до точки	
1	2	3
9613	9614	-
9614	9615	-
9615	9616	-
9616	9617	-
9617	9618	-
9618	9619	-
9619	9620	-
9620	9621	-
9621	9622	-
9622	9623	-
9623	9624	-
9624	9625	-
9625	9626	-
9626	9627	-
9627	9628	-
9628	9629	-
9629	9630	-
9630	9631	-
9631	9632	-
9632	9633	-
9633	9634	-
9634	9635	-
9635	9636	-
9636	9637	-
9637	9638	-
9638	9639	-
9639	9640	-
9640	9641	-
9641	9642	-
9642	9643	-
9643	9644	-
9644	9645	-
9645	9646	-
9646	9647	-
9647	9648	-
9648	9649	-

**Текстовое описание местоположения границ
населенных пунктов, территориальных зон, особо охраняемых природных
территорий, зон с особыми условиями использования территорий**

Прохождение границы		Описание прохождения границы
от точки	до точки	
1	2	3
9649	9650	-
9650	9651	-
9651	9652	-
9652	9653	-
9653	9654	-
9654	9655	-
9655	9656	-
9656	9657	-
9657	9658	-
9658	9659	-
9659	9660	-
9660	9661	-
9661	9662	-
9662	9663	-
9663	9664	-
9664	9665	-
9665	9666	-
9666	9667	-
9667	9668	-
9668	9669	-
9669	9670	-
9670	9671	-
9671	9672	-
9672	9673	-
9673	9674	-
9674	9675	-
9675	9676	-
9676	9677	-
9677	9678	-
9678	9679	-
9679	9680	-
9680	9681	-
9681	9682	-
9682	9683	-
9683	9684	-
9684	9685	-

**Текстовое описание местоположения границ
населенных пунктов, территориальных зон, особо охраняемых природных
территорий, зон с особыми условиями использования территорий**

Прохождение границы		Описание прохождения границы
от точки	до точки	
1	2	3
9685	9686	-
9686	9687	-
9687	9688	-
9688	9566	-
9689	9690	-
9690	9691	-
9691	9692	-
9692	9693	-
9693	9694	-
9694	9695	-
9695	9689	-
9696	9697	-
9697	9698	-
9698	9699	-
9699	9700	-
9700	9701	-
9701	9702	-
9702	9703	-
9703	9704	-
9704	9705	-
9705	9706	-
9706	9707	-
9707	9708	-
9708	9709	-
9709	9710	-
9710	9711	-
9711	9696	-
9712	9713	-
9713	9714	-
9714	9715	-
9715	9716	-
9716	9717	-
9717	9718	-
9718	9719	-
9719	9720	-
9720	9721	-

**Текстовое описание местоположения границ
населенных пунктов, территориальных зон, особо охраняемых природных
территорий, зон с особыми условиями использования территорий**

Прохождение границы		Описание прохождения границы
от точки	до точки	
1	2	3
9721	9722	-
9722	9723	-
9723	9724	-
9724	9725	-
9725	9726	-
9726	9727	-
9727	9728	-
9728	9729	-
9729	9730	-
9730	9731	-
9731	9732	-
9732	9733	-
9733	9734	-
9734	9735	-
9735	9736	-
9736	9737	-
9737	9738	-
9738	9739	-
9739	9740	-
9740	9741	-
9741	9742	-
9742	9743	-
9743	9744	-
9744	9745	-
9745	9746	-
9746	9747	-
9747	9748	-
9748	9749	-
9749	9750	-
9750	9751	-
9751	9752	-
9752	9753	-
9753	9754	-
9754	9755	-
9755	9756	-
9756	9757	-

**Текстовое описание местоположения границ
населенных пунктов, территориальных зон, особо охраняемых природных
территорий, зон с особыми условиями использования территорий**

Прохождение границы		Описание прохождения границы
от точки	до точки	
1	2	3
9757	9758	-
9758	9759	-
9759	9760	-
9760	9761	-
9761	9762	-
9762	9763	-
9763	9764	-
9764	9765	-
9765	9712	-
9766	9767	-
9767	9768	-
9768	9769	-
9769	9770	-
9770	9771	-
9771	9772	-
9772	9773	-
9773	9774	-
9774	9775	-
9775	9776	-
9776	9777	-
9777	9778	-
9778	9779	-
9779	9780	-
9780	9781	-
9781	9782	-
9782	9783	-
9783	9784	-
9784	9785	-
9785	9786	-
9786	9787	-
9787	9788	-
9788	9789	-
9789	9790	-
9790	9791	-
9791	9792	-
9792	9793	-

**Текстовое описание местоположения границ
населенных пунктов, территориальных зон, особо охраняемых природных
территорий, зон с особыми условиями использования территорий**

Прохождение границы		Описание прохождения границы
от точки	до точки	
1	2	3
9793	9794	-
9794	9795	-
9795	9796	-
9796	9797	-
9797	9798	-
9798	9799	-
9799	9800	-
9800	9766	-
9801	9802	-
9802	9803	-
9803	9804	-
9804	9805	-
9805	9806	-
9806	9807	-
9807	9808	-
9808	9809	-
9809	9810	-
9810	9811	-
9811	9801	-
9812	9813	-
9813	9814	-
9814	9815	-
9815	9816	-
9816	9817	-
9817	9818	-
9818	9812	-
9819	9820	-
9820	9821	-
9821	9822	-
9822	9823	-
9823	9824	-
9824	9825	-
9825	9826	-
9826	9827	-
9827	9828	-
9828	9829	-

**Текстовое описание местоположения границ
населенных пунктов, территориальных зон, особо охраняемых природных
территорий, зон с особыми условиями использования территорий**

Прохождение границы		Описание прохождения границы
от точки	до точки	
1	2	3
9829	9830	-
9830	9831	-
9831	9832	-
9832	9833	-
9833	9834	-
9834	9835	-
9835	9836	-
9836	9837	-
9837	9838	-
9838	9839	-
9839	9840	-
9840	9841	-
9841	9842	-
9842	9843	-
9843	9844	-
9844	9845	-
9845	9846	-
9846	9847	-
9847	9848	-
9848	9849	-
9849	9850	-
9850	9851	-
9851	9852	-
9852	9853	-
9853	9854	-
9854	9855	-
9855	9856	-
9856	9857	-
9857	9858	-
9858	9859	-
9859	9860	-
9860	9861	-
9861	9862	-
9862	9863	-
9863	9864	-
9864	9865	-

**Текстовое описание местоположения границ
населенных пунктов, территориальных зон, особо охраняемых природных
территорий, зон с особыми условиями использования территорий**

Прохождение границы		Описание прохождения границы
от точки	до точки	
1	2	3
9865	9866	-
9866	9867	-
9867	9868	-
9868	9869	-
9869	9870	-
9870	9871	-
9871	9872	-
9872	9873	-
9873	9874	-
9874	9875	-
9875	9876	-
9876	9819	-
9877	9878	-
9878	9879	-
9879	9880	-
9880	9881	-
9881	9882	-
9882	9883	-
9883	9884	-
9884	9885	-
9885	9886	-
9886	9877	-
9887	9888	-
9888	9889	-
9889	9890	-
9890	9891	-
9891	9892	-
9892	9887	-
9893	9894	-
9894	9895	-
9895	9896	-
9896	9897	-
9897	9898	-
9898	9893	-
9899	9900	-
9900	9901	-

**Текстовое описание местоположения границ
населенных пунктов, территориальных зон, особо охраняемых природных
территорий, зон с особыми условиями использования территорий**

Прохождение границы		Описание прохождения границы
от точки	до точки	
1	2	3
9901	9902	-
9902	9903	-
9903	9904	-
9904	9905	-
9905	9906	-
9906	9907	-
9907	9908	-
9908	9909	-
9909	9910	-
9910	9911	-
9911	9912	-
9912	9913	-
9913	9914	-
9914	9915	-
9915	9916	-
9916	9917	-
9917	9918	-
9918	9919	-
9919	9920	-
9920	9921	-
9921	9922	-
9922	9923	-
9923	9924	-
9924	9925	-
9925	9926	-
9926	9927	-
9927	9928	-
9928	9929	-
9929	9930	-
9930	9931	-
9931	9932	-
9932	9933	-
9933	9934	-
9934	9935	-
9935	9936	-
9936	9937	-

**Текстовое описание местоположения границ
населенных пунктов, территориальных зон, особо охраняемых природных
территорий, зон с особыми условиями использования территорий**

Прохождение границы		Описание прохождения границы
от точки	до точки	
1	2	3
9937	9938	-
9938	9939	-
9939	9940	-
9940	9941	-
9941	9942	-
9942	9943	-
9943	9944	-
9944	9945	-
9945	9946	-
9946	9947	-
9947	9948	-
9948	9949	-
9949	9950	-
9950	9951	-
9951	9952	-
9952	9953	-
9953	9954	-
9954	9955	-
9955	9956	-
9956	9957	-
9957	9958	-
9958	9959	-
9959	9960	-
9960	9961	-
9961	9962	-
9962	9963	-
9963	9964	-
9964	9965	-
9965	9966	-
9966	9967	-
9967	9968	-
9968	9969	-
9969	9970	-
9970	9971	-
9971	9972	-
9972	9973	-

**Текстовое описание местоположения границ
населенных пунктов, территориальных зон, особо охраняемых природных
территорий, зон с особыми условиями использования территорий**

Прохождение границы		Описание прохождения границы
от точки	до точки	
1	2	3
9973	9974	-
9974	9975	-
9975	9976	-
9976	9977	-
9977	9978	-
9978	9979	-
9979	9980	-
9980	9981	-
9981	9982	-
9982	9983	-
9983	9984	-
9984	9985	-
9985	9986	-
9986	9987	-
9987	9988	-
9988	9989	-
9989	9990	-
9990	9991	-
9991	9992	-
9992	9993	-
9993	9994	-
9994	9995	-
9995	9996	-
9996	9997	-
9997	9998	-
9998	9899	-
9999	10000	-
10000	10001	-
10001	10002	-
10002	10003	-
10003	10004	-
10004	10005	-
10005	10006	-
10006	10007	-
10007	10008	-
10008	9999	-

**Текстовое описание местоположения границ
населенных пунктов, территориальных зон, особо охраняемых природных
территорий, зон с особыми условиями использования территорий**

Прохождение границы		Описание прохождения границы
от точки	до точки	
1	2	3
10009	10010	-
10010	10011	-
10011	10012	-
10012	10013	-
10013	10014	-
10014	10009	-
10015	10016	-
10016	10017	-
10017	10018	-
10018	10015	-
10019	10020	-
10020	10021	-
10021	10022	-
10022	10019	-
10023	10024	-
10024	10025	-
10025	10026	-
10026	10027	-
10027	10028	-
10028	10029	-
10029	10030	-
10030	10031	-
10031	10032	-
10032	10033	-
10033	10034	-
10034	10035	-
10035	10036	-
10036	10037	-
10037	10038	-
10038	10039	-
10039	10040	-
10040	10041	-
10041	10042	-
10042	10043	-
10043	10044	-
10044	10045	-

**Текстовое описание местоположения границ
населенных пунктов, территориальных зон, особо охраняемых природных
территорий, зон с особыми условиями использования территорий**

Прохождение границы		Описание прохождения границы
от точки	до точки	
1	2	3
10045	10046	-
10046	10047	-
10047	10048	-
10048	10049	-
10049	10050	-
10050	10051	-
10051	10052	-
10052	10053	-
10053	10054	-
10054	10055	-
10055	10056	-
10056	10057	-
10057	10058	-
10058	10059	-
10059	10023	-
10060	10061	-
10061	10062	-
10062	10063	-
10063	10064	-
10064	10065	-
10065	10066	-
10066	10067	-
10067	10068	-
10068	10069	-
10069	10070	-
10070	10071	-
10071	10072	-
10072	10073	-
10073	10074	-
10074	10075	-
10075	10076	-
10076	10077	-
10077	10078	-
10078	10079	-
10079	10080	-
10080	10081	-

**Текстовое описание местоположения границ
населенных пунктов, территориальных зон, особо охраняемых природных
территорий, зон с особыми условиями использования территорий**

Прохождение границы		Описание прохождения границы
от точки	до точки	
1	2	3
10081	10082	-
10082	10083	-
10083	10084	-
10084	10085	-
10085	10086	-
10086	10087	-
10087	10088	-
10088	10089	-
10089	10090	-
10090	10091	-
10091	10092	-
10092	10093	-
10093	10094	-
10094	10095	-
10095	10096	-
10096	10097	-
10097	10098	-
10098	10099	-
10099	10100	-
10100	10101	-
10101	10102	-
10102	10103	-
10103	10104	-
10104	10105	-
10105	10106	-
10106	10107	-
10107	10108	-
10108	10109	-
10109	10110	-
10110	10111	-
10111	10112	-
10112	10113	-
10113	10114	-
10114	10115	-
10115	10116	-
10116	10117	-

**Текстовое описание местоположения границ
населенных пунктов, территориальных зон, особо охраняемых природных
территорий, зон с особыми условиями использования территорий**

Прохождение границы		Описание прохождения границы
от точки	до точки	
1	2	3
10117	10118	-
10118	10119	-
10119	10120	-
10120	10121	-
10121	10122	-
10122	10123	-
10123	10124	-
10124	10125	-
10125	10126	-
10126	10127	-
10127	10128	-
10128	10129	-
10129	10130	-
10130	10131	-
10131	10132	-
10132	10133	-
10133	10134	-
10134	10135	-
10135	10136	-
10136	10137	-
10137	10138	-
10138	10139	-
10139	10140	-
10140	10141	-
10141	10142	-
10142	10143	-
10143	10144	-
10144	10145	-
10145	10146	-
10146	10147	-
10147	10148	-
10148	10149	-
10149	10150	-
10150	10151	-
10151	10152	-
10152	10153	-

**Текстовое описание местоположения границ
населенных пунктов, территориальных зон, особо охраняемых природных
территорий, зон с особыми условиями использования территорий**

Прохождение границы		Описание прохождения границы
от точки	до точки	
1	2	3
10153	10154	-
10154	10155	-
10155	10156	-
10156	10157	-
10157	10158	-
10158	10159	-
10159	10160	-
10160	10161	-
10161	10162	-
10162	10163	-
10163	10164	-
10164	10165	-
10165	10166	-
10166	10167	-
10167	10168	-
10168	10169	-
10169	10170	-
10170	10171	-
10171	10172	-
10172	10173	-
10173	10174	-
10174	10175	-
10175	10176	-
10176	10177	-
10177	10178	-
10178	10179	-
10179	10180	-
10180	10181	-
10181	10182	-
10182	10183	-
10183	10184	-
10184	10185	-
10185	10186	-
10186	10187	-
10187	10188	-
10188	10189	-

**Текстовое описание местоположения границ
населенных пунктов, территориальных зон, особо охраняемых природных
территорий, зон с особыми условиями использования территорий**

Прохождение границы		Описание прохождения границы
от точки	до точки	
1	2	3
10189	10190	-
10190	10191	-
10191	10192	-
10192	10193	-
10193	10194	-
10194	10195	-
10195	10196	-
10196	10197	-
10197	10198	-
10198	10199	-
10199	10200	-
10200	10201	-
10201	10202	-
10202	10203	-
10203	10204	-
10204	10205	-
10205	10206	-
10206	10207	-
10207	10208	-
10208	10209	-
10209	10210	-
10210	10211	-
10211	10212	-
10212	10213	-
10213	10214	-
10214	10215	-
10215	10216	-
10216	10217	-
10217	10060	-
10218	10219	-
10219	10220	-
10220	10221	-
10221	10222	-
10222	10223	-
10223	10224	-
10224	10225	-

**Текстовое описание местоположения границ
населенных пунктов, территориальных зон, особо охраняемых природных
территорий, зон с особыми условиями использования территорий**

Прохождение границы		Описание прохождения границы
от точки	до точки	
1	2	3
10225	10226	-
10226	10227	-
10227	10228	-
10228	10229	-
10229	10230	-
10230	10231	-
10231	10232	-
10232	10233	-
10233	10234	-
10234	10235	-
10235	10236	-
10236	10237	-
10237	10238	-
10238	10239	-
10239	10240	-
10240	10241	-
10241	10242	-
10242	10243	-
10243	10244	-
10244	10245	-
10245	10246	-
10246	10247	-
10247	10248	-
10248	10249	-
10249	10250	-
10250	10251	-
10251	10252	-
10252	10253	-
10253	10254	-
10254	10255	-
10255	10256	-
10256	10257	-
10257	10258	-
10258	10259	-
10259	10260	-
10260	10261	-

**Текстовое описание местоположения границ
населенных пунктов, территориальных зон, особо охраняемых природных
территорий, зон с особыми условиями использования территорий**

Прохождение границы		Описание прохождения границы
от точки	до точки	
1	2	3
10261	10262	-
10262	10263	-
10263	10264	-
10264	10265	-
10265	10266	-
10266	10267	-
10267	10268	-
10268	10269	-
10269	10270	-
10270	10271	-
10271	10272	-
10272	10273	-
10273	10274	-
10274	10275	-
10275	10276	-
10276	10277	-
10277	10278	-
10278	10279	-
10279	10280	-
10280	10281	-
10281	10282	-
10282	10283	-
10283	10284	-
10284	10285	-
10285	10286	-
10286	10287	-
10287	10288	-
10288	10289	-
10289	10290	-
10290	10291	-
10291	10292	-
10292	10293	-
10293	10294	-
10294	10295	-
10295	10296	-
10296	10297	-

**Текстовое описание местоположения границ
населенных пунктов, территориальных зон, особо охраняемых природных
территорий, зон с особыми условиями использования территорий**

Прохождение границы		Описание прохождения границы
от точки	до точки	
1	2	3
10297	10298	-
10298	10218	-
10299	10300	-
10300	10301	-
10301	10302	-
10302	10303	-
10303	10304	-
10304	10305	-
10305	10306	-
10306	10307	-
10307	10308	-
10308	10309	-
10309	10310	-
10310	10311	-
10311	10312	-
10312	10313	-
10313	10314	-
10314	10315	-
10315	10316	-
10316	10317	-
10317	10318	-
10318	10319	-
10319	10320	-
10320	10321	-
10321	10322	-
10322	10323	-
10323	10324	-
10324	10325	-
10325	10326	-
10326	10327	-
10327	10328	-
10328	10329	-
10329	10330	-
10330	10331	-
10331	10332	-
10332	10333	-

**Текстовое описание местоположения границ
населенных пунктов, территориальных зон, особо охраняемых природных
территорий, зон с особыми условиями использования территорий**

Прохождение границы		Описание прохождения границы
от точки	до точки	
1	2	3
10333	10334	-
10334	10335	-
10335	10336	-
10336	10337	-
10337	10338	-
10338	10339	-
10339	10340	-
10340	10341	-
10341	10342	-
10342	10343	-
10343	10344	-
10344	10345	-
10345	10299	-