


Чертеж границ зон планируемого размещения линейного объекта


Приложение № 2  
к приказу Комитета  
градостроительной политики  
Ленинградской области

от \_\_\_\_\_ № \_\_\_\_\_

Условные обозначения:

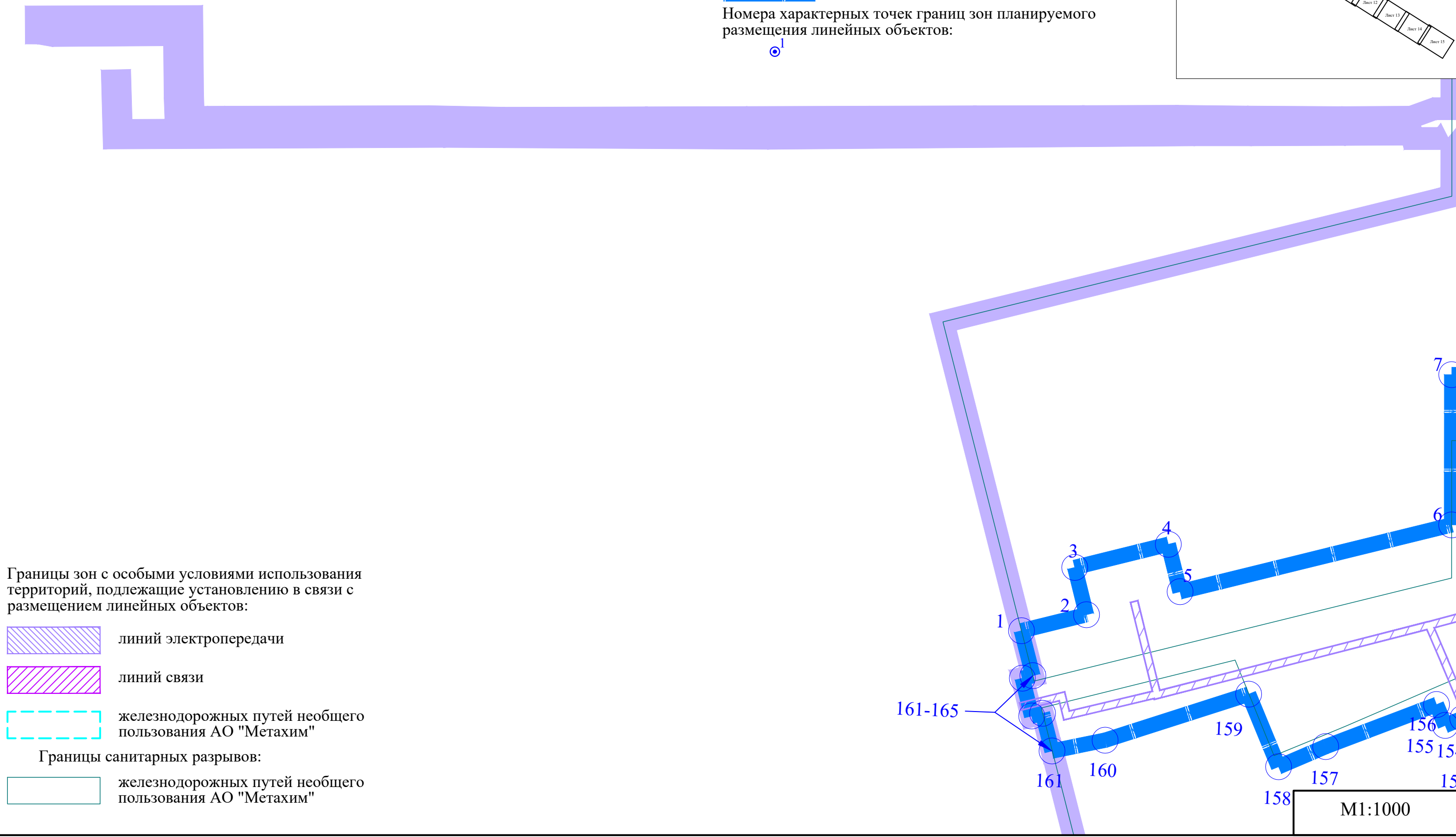
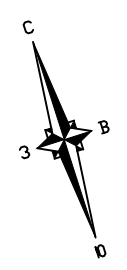
 Границы территории, в отношении которой осуществляется подготовка проекта планировки

Границы зон планируемого размещения линейных объектов:


 железнодорожных путей необщего пользования АО "Метакхим"

Номера характерных точек границ зон планируемого размещения линейных объектов:


1




Границы зон с особыми условиями использования территорий, подлежащие установлению в связи с размещением линейных объектов:

 линий электропередачи

 линий связи

 железнодорожных путей необщего пользования АО "Метакхим"

Границы санитарных разрывов:

 железнодорожных путей необщего пользования АО "Метакхим"

161-165

3

2

4

5

1

161

160

159

158

157

156

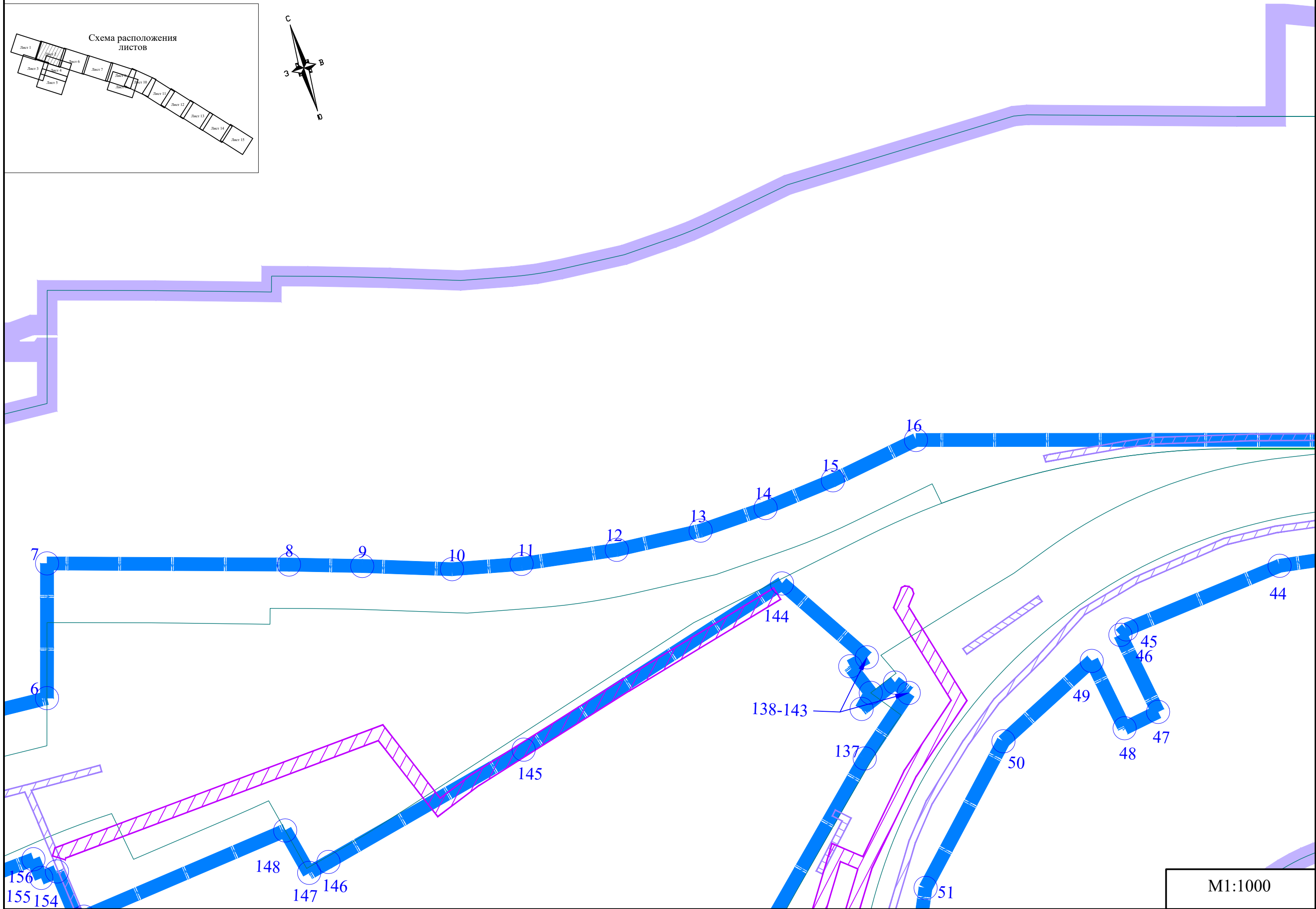
155

154

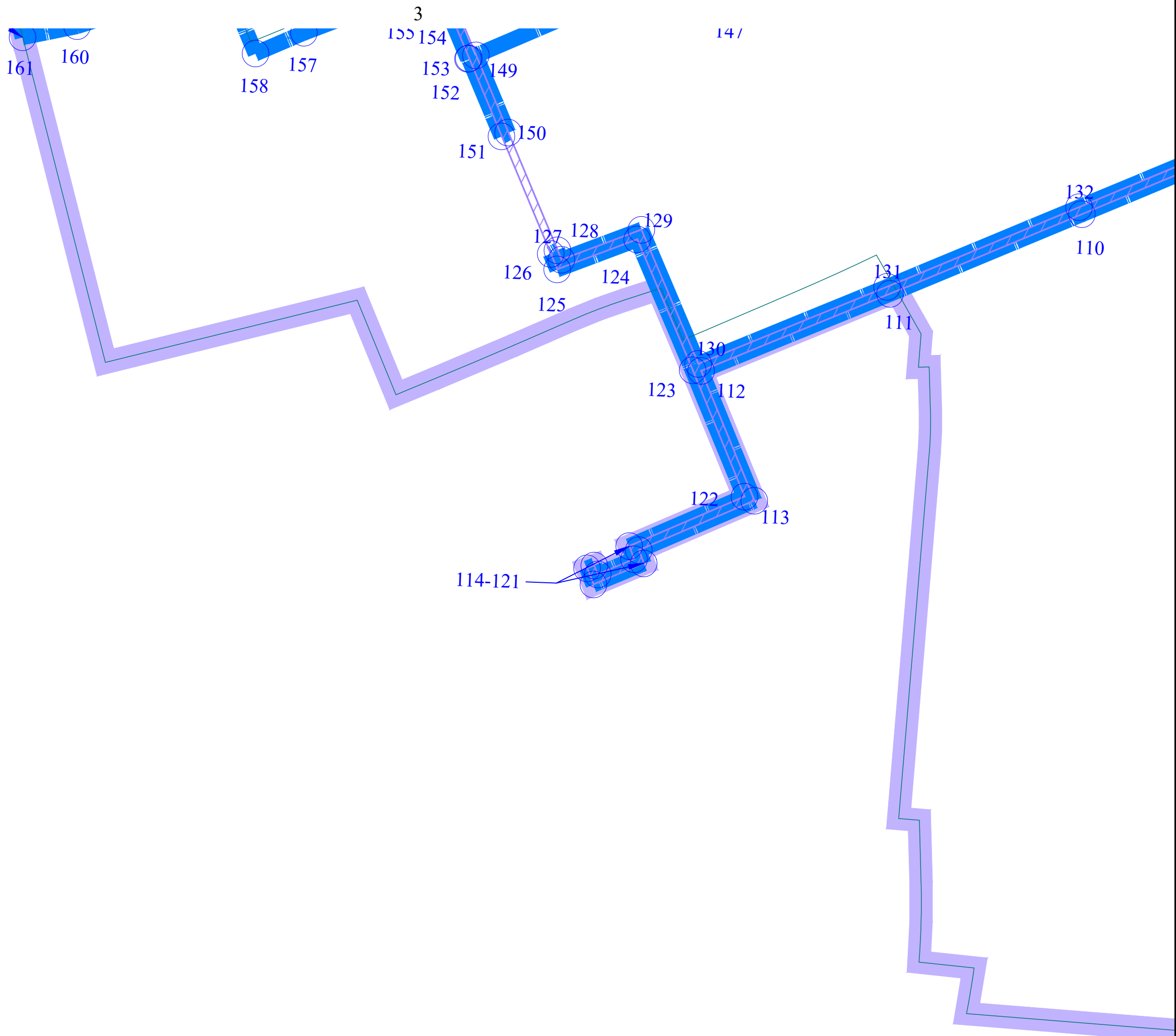

7

6

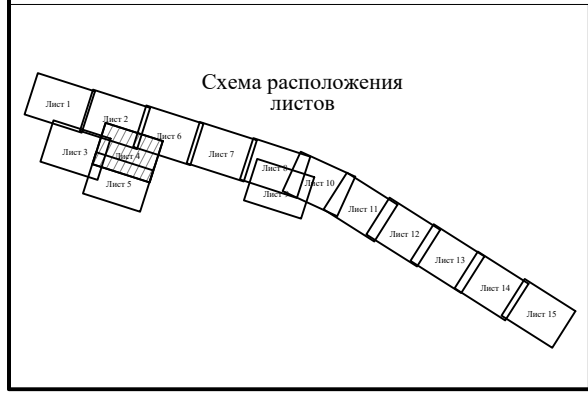
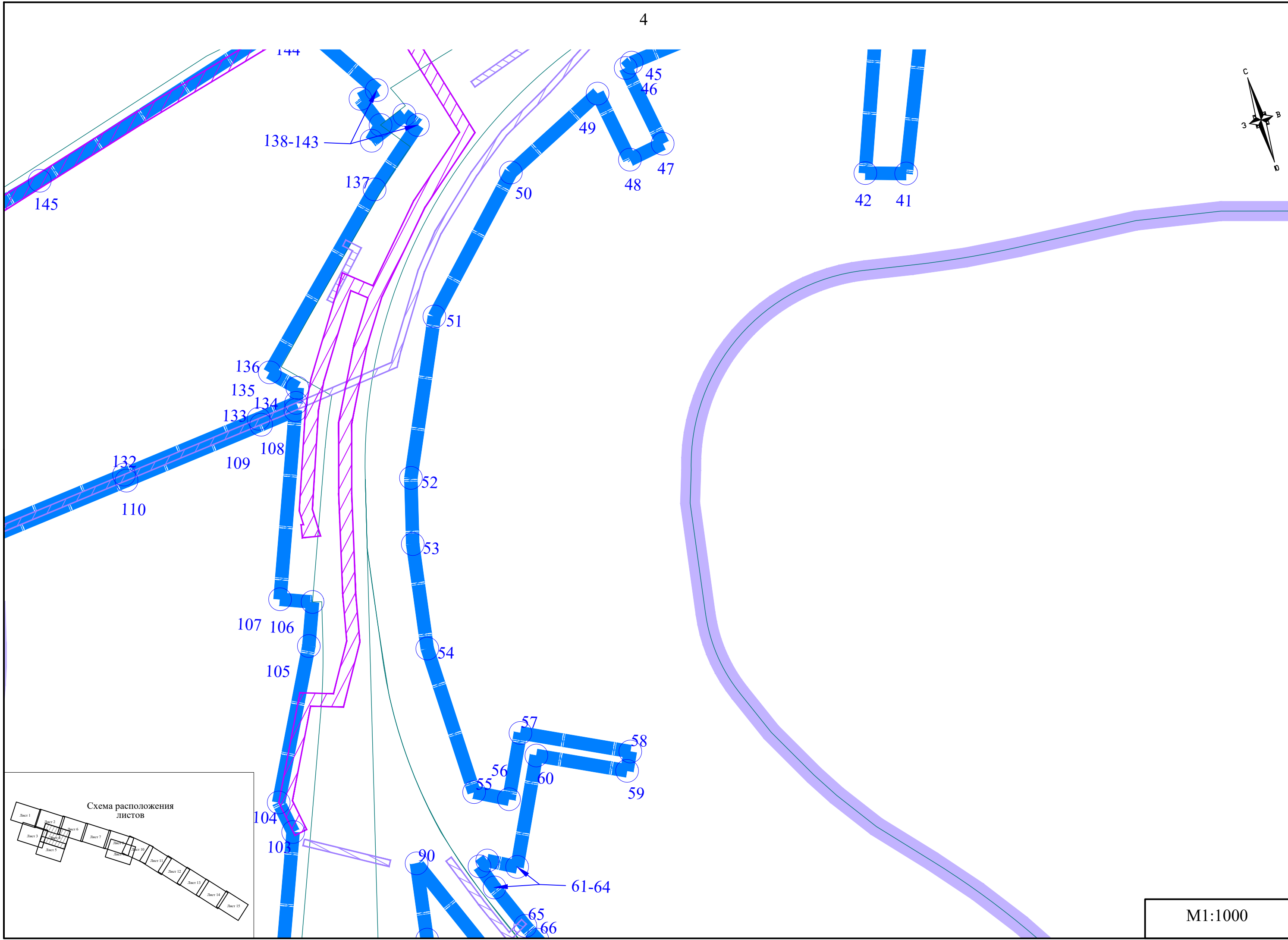
M1:1000



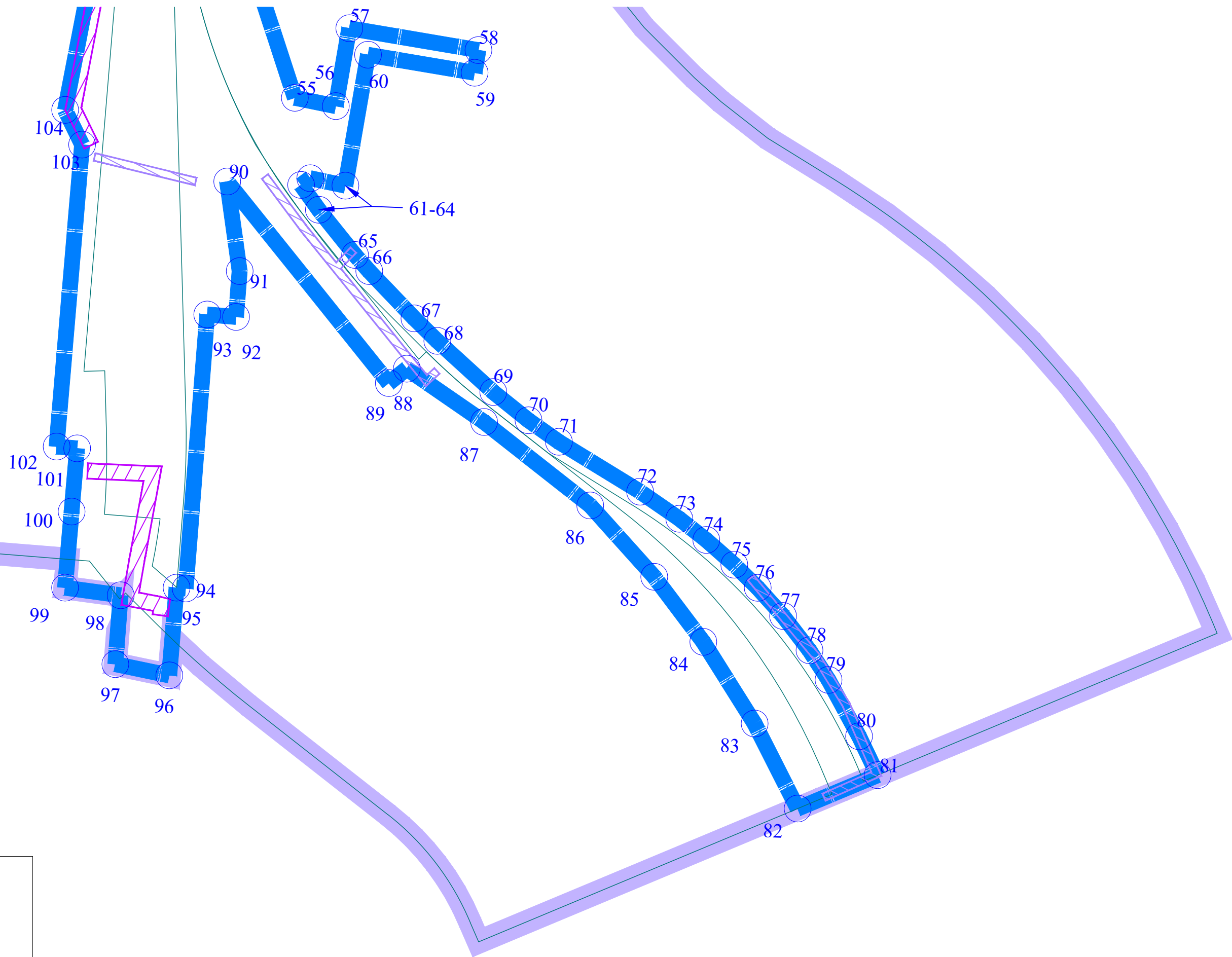
M1:1000

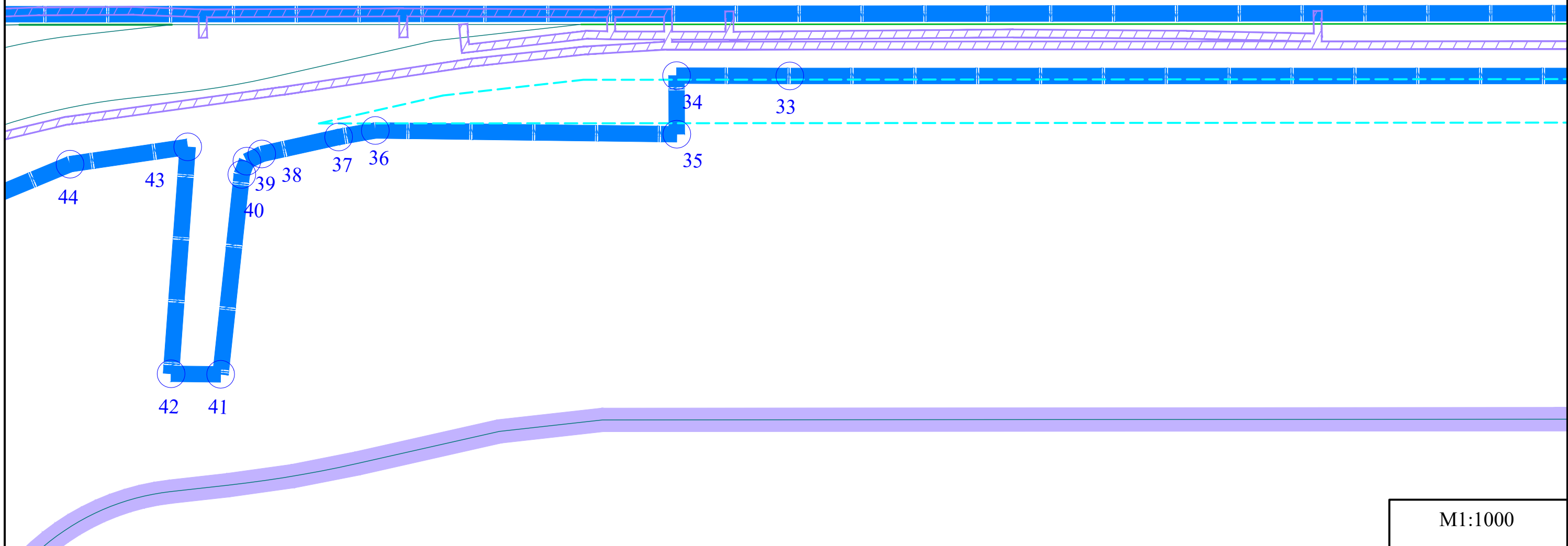


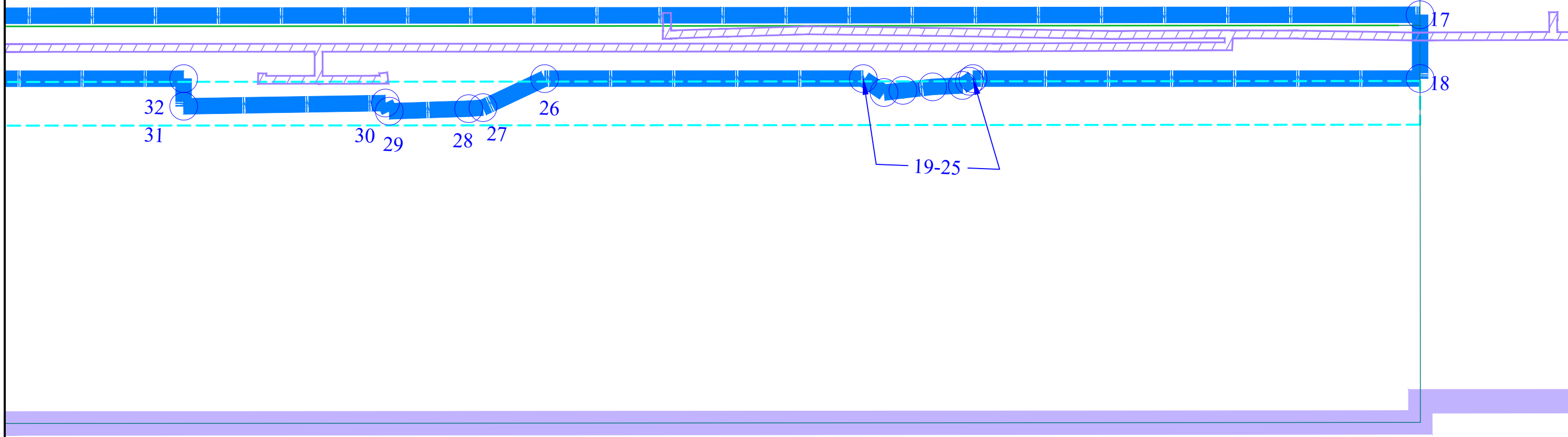
M1:1000


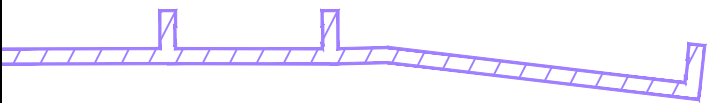
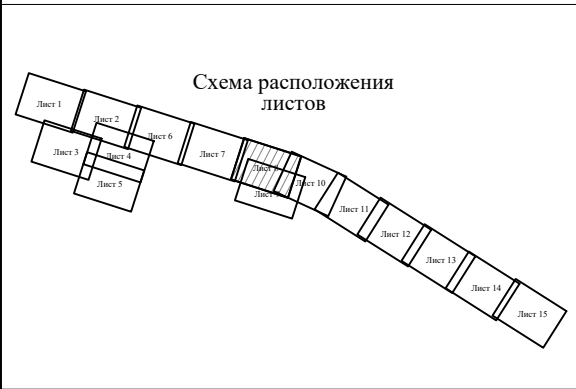


M1:1000



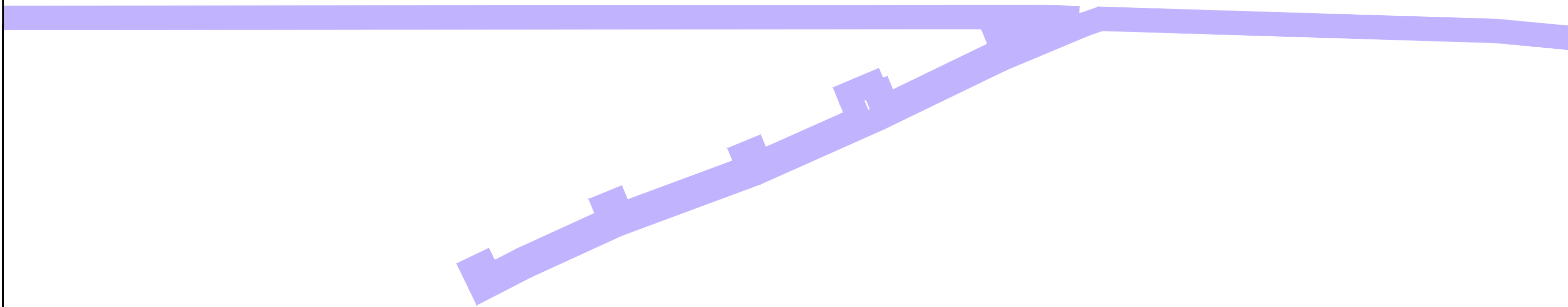






M1:1000





M1:1000

