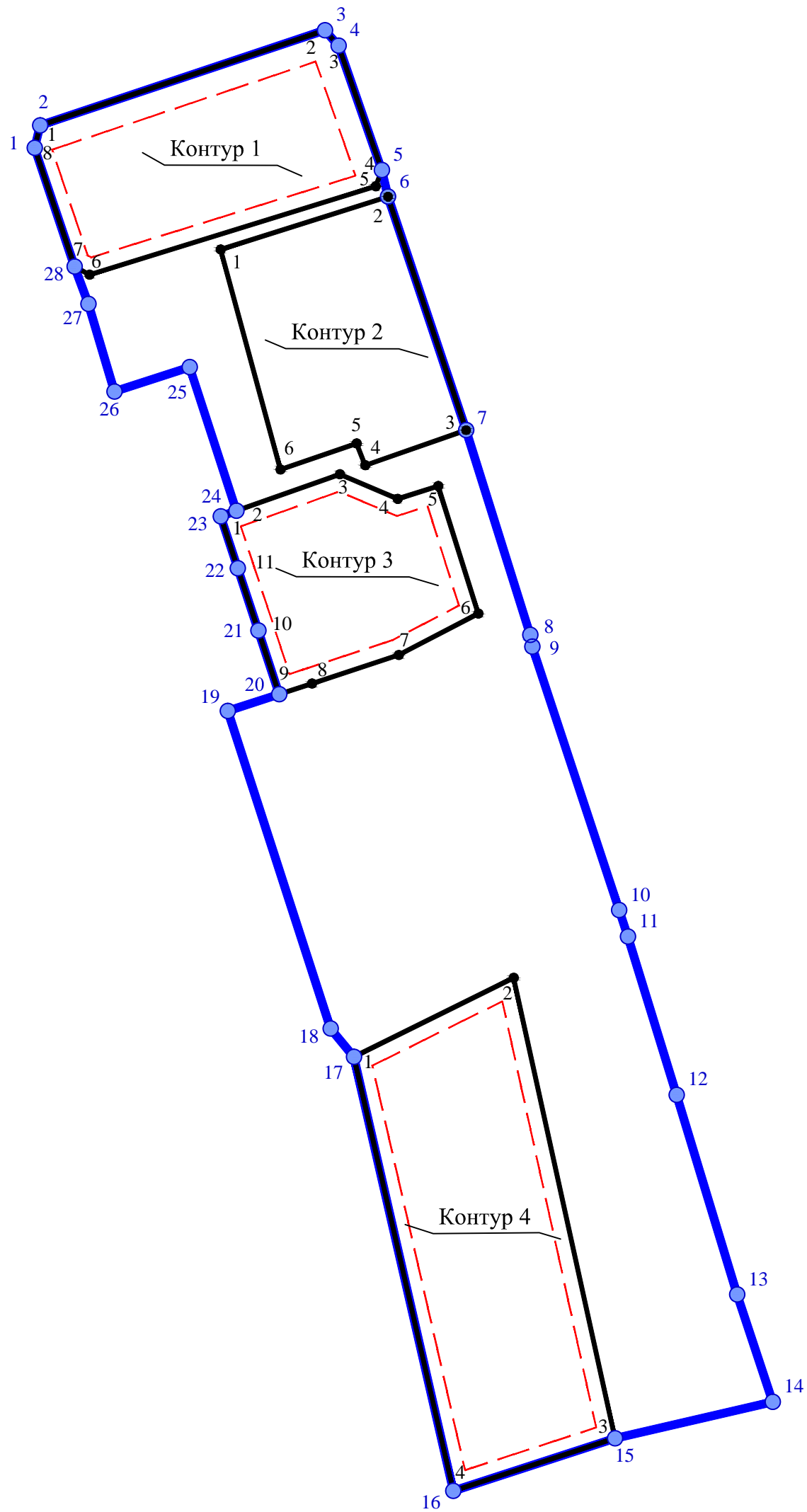







Чертеж межевания территории, отображающий красные линии, линии отступа от красных линий в целях определения мест допустимого размещения зданий, строений, сооружений



Условные обозначения:

-  - границы территории, в отношении которой утвержден проект межевания территории
-  - номера характерных точек границы территории, в отношении которой утвержден проект межевания территории
-  - устанавливаемые красные линии
-  - номера характерных точек устанавливаемых красных линий
-  - линии отступа от красных линий в целях определения мест допустимого размещения зданий, строений, сооружений