



АДМИНИСТРАЦИЯ ЛЕНИНГРАДСКОЙ ОБЛАСТИ  
КОМИТЕТ ПО СОХРАНЕНИЮ КУЛЬТУРНОГО НАСЛЕДИЯ  
ЛЕНИНГРАДСКОЙ ОБЛАСТИ

**ПРИКАЗ**

«14» декабря 2021 г.

№ 01-03/21-189  
Санкт-Петербург

**О включении выявленного объекта культурного наследия  
«Могила неизвестного солдата», расположенного по адресу: Ленинградская  
область, Лужский район, д. Большая Дивенка, Мшинское сельское поселение,  
в единый государственный реестр объектов культурного наследия  
(памятников истории и культуры) народов Российской Федерации в качестве  
объекта культурного наследия регионального значения с наименованием  
«Могила неизвестного солдата», 1941-1945 гг., по адресу: Ленинградская  
область, Лужский муниципальный район, Мшинское сельское поселение,  
д. Большая Дивенка, сооружение 17о,  
об утверждении границ его территории и установлении предмета охраны**

В соответствии со ст. 3.1, 9.2, 18, 33 Федерального закона от 25 июня 2002 года № 73-ФЗ «Об объектах культурного наследия (памятниках истории и культуры) народов Российской Федерации», ст. 4 Областного закона Ленинградской области от 25 декабря 2015 года № 140-оз «О государственной охране, сохранении, использовании и популяризации объектов культурного наследия (памятников истории и культуры) народов Российской Федерации, расположенных на территории Ленинградской области», Положением о комитете по сохранению культурного наследия Ленинградской области, утвержденным постановлением Правительства Ленинградской области от 24 декабря 2020 года № 850, на основании заключения государственной историко-культурной экспертизы, выполненной аттестованным экспертом А.А. Кононовым (приказ Минкультуры России № 1772 от 11.10.2018),

приказываю:

1. Включить выявленный объект культурного наследия «Могила неизвестного солдата», расположенный по адресу: Ленинградская область, Лужский район, д. Большая Дивенка, Мшинское сельское поселение, в единый государственный реестр объектов культурного наследия (памятников истории и культуры) народов Российской Федерации в качестве объекта культурного наследия регионального значения с наименованием «Могила неизвестного солдата», 1941-1945 гг., вид – памятник, по адресу: Ленинградская область,

Лужский муниципальный район, Мшинское сельское поселение, д. Большая Дивенка, сооружение 17о.

2. Утвердить границы территории объекта культурного наследия регионального значения «Могила неизвестного солдата», 1941-1945 гг., согласно приложению 1 к настоящему приказу.

3. Установить предмет охраны объекта культурного наследия регионального значения регионального значения «Могила неизвестного солдата», 1941-1945 гг., согласно приложению 2 к настоящему приказу.

4. Исключить выявленный объект культурного наследия, наследия «Могила неизвестного солдата», расположенный по адресу: Ленинградская область, Лужский район, д. Большая Дивенка, Мшинское сельское поселение из Перечня выявленных объектов культурного наследия, расположенных на территории Ленинградской области, утвержденного приказом комитета по культуре Ленинградской области от 01 декабря 2015 года № 01-03/15-63.

5. Отделу по осуществлению полномочий Ленинградской области в сфере объектов культурного наследия комитета по сохранению культурного наследия Ленинградской области обеспечить внесение сведений об утверждении границ территории и установлении предмета охраны объекта культурного наследия регионального значения регионального значения «Могила неизвестного солдата», 1941-1945 гг. в единый государственный реестр объектов культурного наследия (памятников истории и культуры) народов Российской Федерации.

6. Настоящий приказ вступает в силу со дня его официального опубликования.

7. Контроль за исполнением настоящего приказа оставляю за собой.

Заместитель председателя Правительства  
Ленинградской области – председатель  
комитета по сохранению культурного наследия



В.О. Цой





Приложение 1  
к приказу комитета по сохранению  
культурного наследия  
Ленинградской области  
от « 14 » декабря 2021 года  
№ 01-03/21-189

**Границы территории  
объекта культурного наследия регионального значения  
«Могила неизвестного солдата», 1941-1945 гг.,  
по адресу: Ленинградская область, Лужский муниципальный район, Мшинское сельское  
поселение, д. Большая Дивенка, сооружение 170**

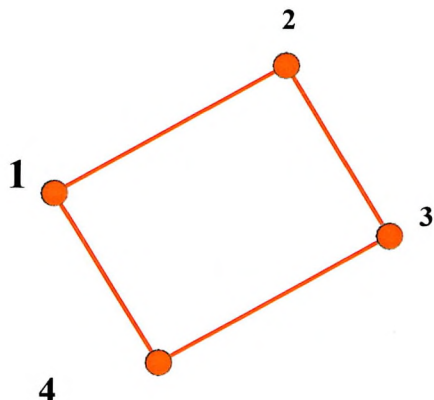


Условные обозначения:

-  - граница территории объекта культурного наследия регионального значения
-  - объект культурного наследия регионального значения

## КООРДИНАТЫ ПОВОРОТНЫХ ТОЧЕК

границ объекта культурного наследия регионального значения 1941-1945 гг.,  
по адресу: Ленинградская область, Лужский муниципальный район, Мшинское  
сельское поселение, д. Большая Дивенка, сооружение 17о, МСК-47 зона 2 (км)



№	X	Y
1	2194846.56	357679.19
2	2194846.65	357679.10
3	2194846.64	357676.03
4	2194847.25	357675.25

### Описание границ территорий

От точки 1 к точке 2 на северо-восток  
От точки 2 к точке 3 на юго-восток  
От точки 3 к точке 4 на юго-запад  
От точки 4 к точке 1 на северо-запад



**РЕЖИМ ИСПОЛЬЗОВАНИЯ ТЕРРИТОРИИ**  
**объекта культурного наследия регионального значения**  
**«Могила неизвестного солдата». 1941-1945 гг., по адресу:**  
**Ленинградская область, Лужский муниципальный район, Мшинское сельское**  
**поселение, д. Большая Дивенка, сооружение 17о**

1. Земельные участки в границах территории объекта культурного наследия относятся к землям историко-культурного назначения.<sup>1</sup>  
Требования к осуществлению деятельности в границах территории объекта культурного наследия и требования к содержанию и использованию территории объекта культурного наследия устанавливаются законодательством Российской Федерации об объектах культурного наследия<sup>2</sup>.
2. На территории объекта культурного наследия запрещается:
  - 2.1. строительство объектов капитального строительства;
  - 2.2. хозяйственная деятельность, ведущая к разрушению, искажению внешнего облика Объекта, нарушающая целостность объекта культурного наследия и создающая угрозу его повреждения, разрушения или уничтожения;
  - 2.3. прокладка наземных и воздушных инженерных коммуникаций, кроме временных, необходимых для проведения реставрационных работ;
  - 2.4. размещение любых рекламных конструкций на Объекте и на его территории;
  - 2.5. создание разрушающих вибрационных нагрузок динамическим воздействием на грунты в зоне их взаимодействия с Объектом.
3. На территории объекта культурного наследия разрешается:
  - 3.1. проведение работ по сохранению объекта культурного наследия или его отдельных элементов;
  - 3.2. сохранение элементов планировочной структуры территории Объекта;
  - 3.3. сохранение элементов природного и культурного ландшафта;
  - 3.4. воссоздание или компенсация утраченных элементов Объекта, производимые на основании письменного разрешения и задания в соответствии с документацией, согласованной органом исполнительной власти, уполномоченным в области охраны объектов культурного наследия;
  - 3.5. проведение работ по озеленению и благоустройству территории, производимых, в том числе, с применением методов реставрации, направленных на формирование наиболее близкого к историческому восприятию Объекта;
  - 3.6. вертикальная планировка территории, в том числе инженерные работы по отведению ливневых вод с территории;
  - 3.7. обеспечение доступа к объекту культурного наследия;
  - 3.8. обеспечение мер пожарной безопасности;
  - 3.9. обеспечение мер экологической безопасности.
4. Проведение работ в границах территории объекта культурного наследия осуществляется на основании разрешения государственного органа охраны объектов культурного наследия.

---

<sup>1</sup> Ст. 5 Федерального закона от 25.06.2002 № 73-ФЗ «Об объектах культурного наследия (памятниках истории и культуры) народов Российской Федерации».

<sup>2</sup> Пп.3 пункта 1 ст. 51 Закона № 73-ФЗ.

Приложение 2  
к приказу комитета по сохранению  
культурного наследия  
Ленинградской области  
от « 14 » декабря 2021 года  
№ 04-03/21-189

**ПРЕДМЕТ ОХРАНЫ**  
объекта культурного наследия регионального значения  
«Могила неизвестного солдата». 1941-1945 гг., по адресу:  
Ленинградская область, Лужский муниципальный район, Мшинское сельское  
поселение, д. Большая Дивенка, сооружение 17о

№ п/п	Видовая принадлежность предмета охраны	Предмет охраны	Фотофиксация
1	2	3	4
1	Объемно - пространственное и планировочное решение участка (территории)	Историческое местоположение могилы: в центральной части д. Большая Дивенка (возле магазина), габариты и конфигурация в плане;	
2	Объемно-пространственное и архитектурно - художественное решение	<p>Обелиск, прямоугольный в плане, в завершении красная пятиконечная звезда, в основании прямоугольная чаша для цветов;</p> <p>Памятная надпись на плите: «Вечная слава героям, павшим в борьбе за независимость Родины от немецко-фашистских захватчиков в 1941-1945 гг.»</p>	

Предмет охраны может быть уточнен в процессе дополнительных историко-культурных исследований либо при проведении реставрационных работ.