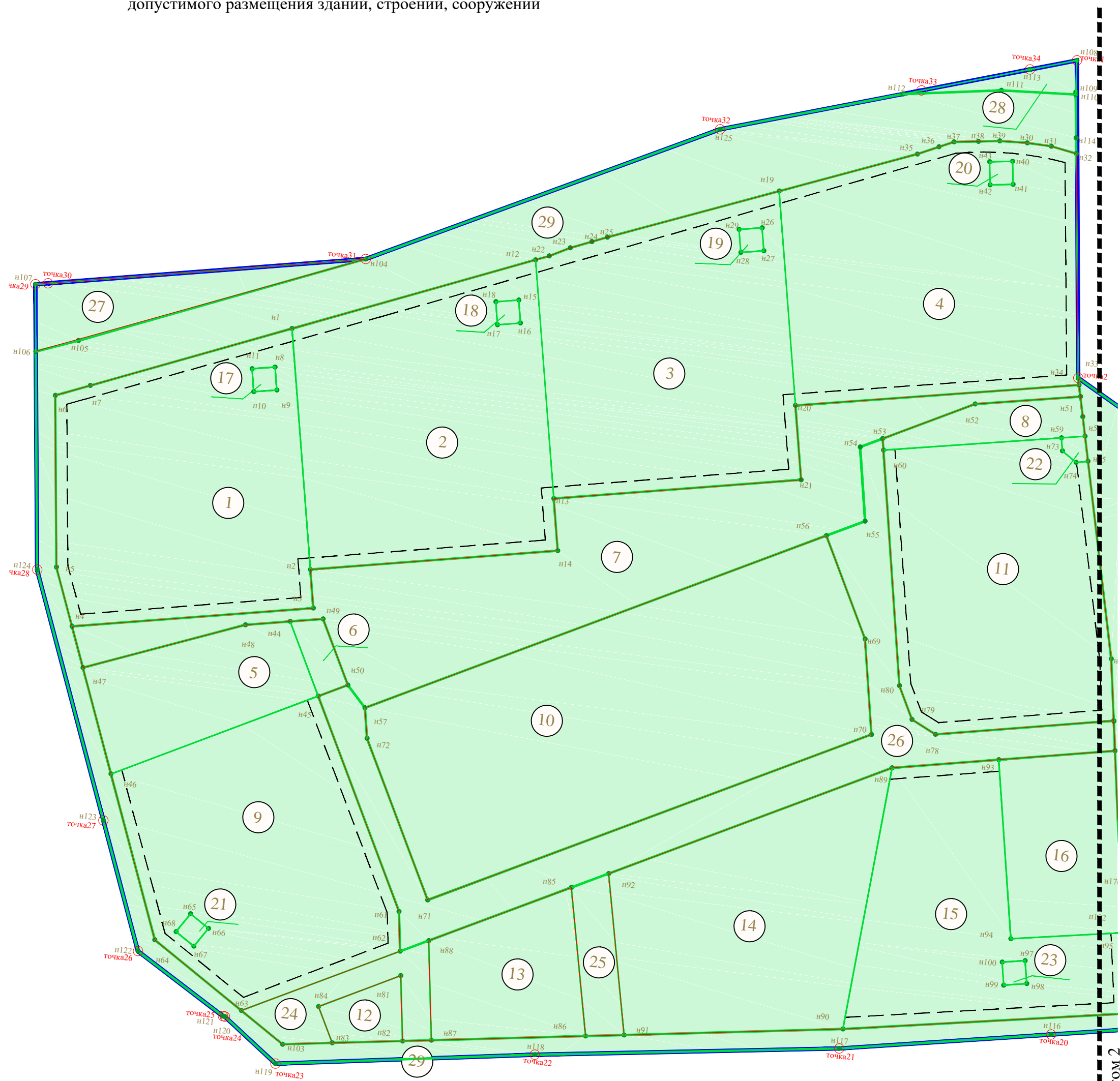


Чертеж межевания территории, отображающий границы образуемых и изменяемых земельных участков, условные номера образуемых земельных участков, красные линии, утвержденные в составе проекта планировки территории, линии отступа от красных линий в целях определения мест допустимого размещения зданий, строений, сооружений

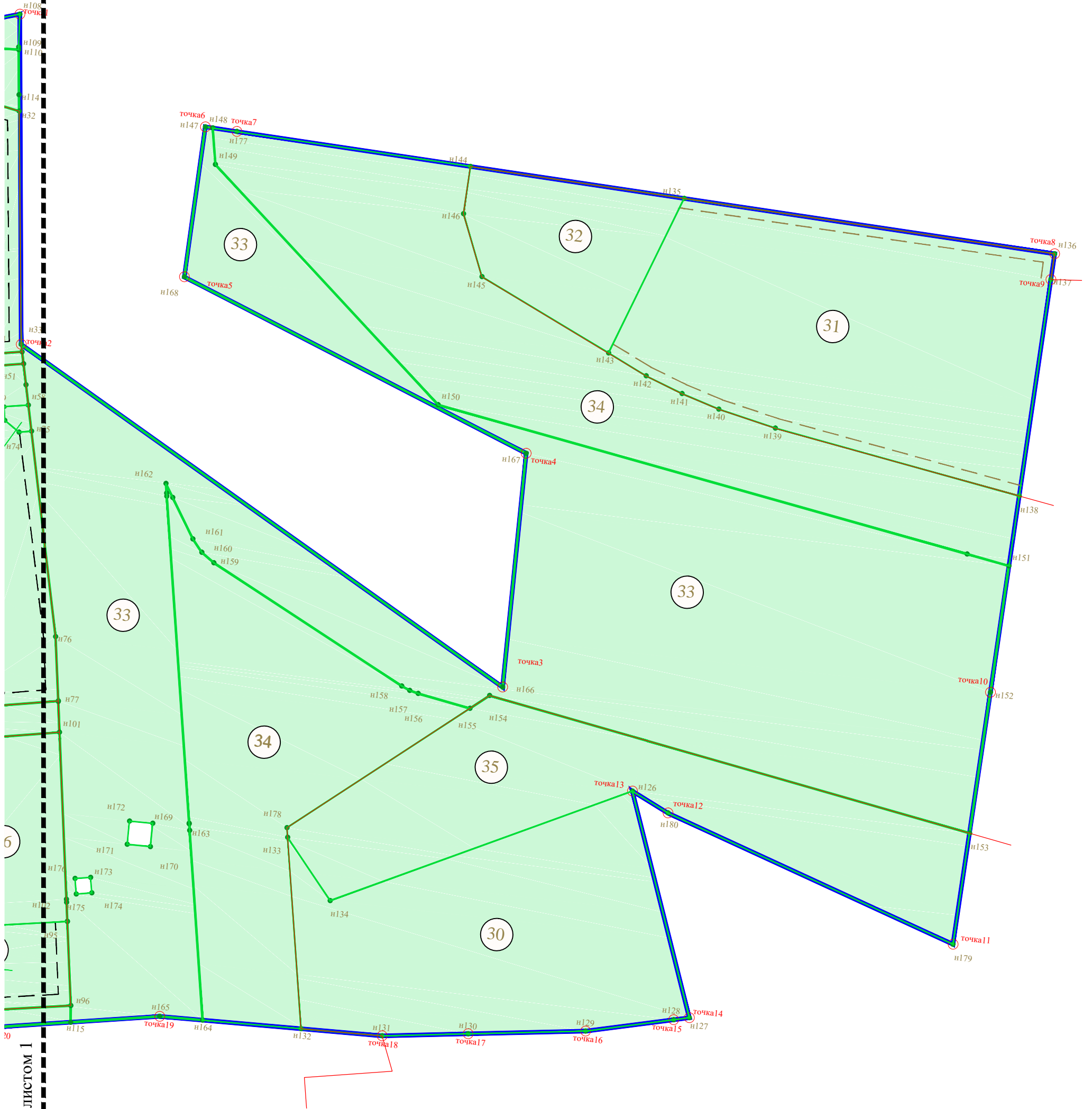
Приложение №7
к приказу Комитета
градостроительной политики
Ленинградской области
от _____ № _____




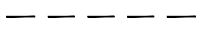





УСЛОВНЫЕ ОБОЗНАЧЕНИЯ:

- - красные линии, утвержденные в составе проекта планировки территории
- - - - линии отступа от красных линий в целях определения мест допустимого размещения зданий, строений, сооружений
- граница образуемого земельного участка
- n40 - характерная точка образуемого земельного участка и ее номер
- 33 - условный номер образуемого земельного участка
- граница территории, в отношении которой разработан проект межевания территории
- точка28 - характерная точка граница территории, в отношении которой разработан проект межевания территории

Линия совмещения листа 1 с листом 2



УСЛОВНЫЕ ОБОЗНАЧЕНИЯ:

-  - красные линии, утвержденные в составе проекта планировки территории
-  - линии отступа от красных линий в целях определения мест допустимого размещения зданий, строений, сооружений
-  - граница образуемого земельного участка
-  н40 - характерная точка образуемого земельного участка и ее номер
-  33 - условный номер образуемого земельного участка
-  - граница территории, в отношении которой разработан проект межевания территории
-  точка8 - характерная точка граница территории, в отношении которой разработан проект межевания территории