

АДМИНИСТРАЦИЯ ЛЕНИНГРАДСКОЙ ОБЛАСТИ  
КОМИТЕТ ПО СОХРАНЕНИЮ КУЛЬТУРНОГО НАСЛЕДИЯ  
ЛЕНИНГРАДСКОЙ ОБЛАСТИ

ПРИКАЗ

«24» декабря 2021 г.

№ 01-03/21-250  
Санкт-Петербург

**Об установлении предмета охраны объекта культурного наследия  
федерального значения «Комплекс крепостных сооружений», расположенного  
по адресу: Ленинградская область, г. Приозерск, ул. Леншоссе д. За**

В соответствии со статьями 9.1, 20, 33 Федерального закона от 25 июня 2002 года № 73-ФЗ «Об объектах культурного наследия (памятниках истории и культуры) народов Российской Федерации», ст. 4 закона Ленинградской области от 25 декабря 2015 года № 140-оз «О государственной охране, сохранении, использовании и популяризации объектов культурного наследия (памятников истории и культуры) народов Российской Федерации, расположенных на территории Ленинградской области», п. 2.1.1. Положения о комитете по сохранению культурного наследия Ленинградской области, утвержденного постановлением Правительства Ленинградской области от 24 декабря 2020 года № 850, приказываю:

1. Установить предмет охраны объекта культурного наследия федерального значения «Комплекс крепостных сооружений», расположенного по адресу: Ленинградская область, г. Приозерск, ул. Леншоссе д. За, принятого на государственную охрану постановлением Совета Министров РСФСР № 1327 от 30 августа 1960 года «О дальнейшем улучшении дела охраны памятников культуры в РСФСР», согласно приложению к настоящему приказу.

2. Отделу по осуществлению полномочий Российской Федерации в сфере объектов культурного наследия комитета по сохранению культурного наследия Ленинградской области обеспечить:

- внесение соответствующих сведений в Единый государственный реестр объектов культурного наследия (памятников истории и культуры) народов Российской Федерации;

3. Сектору осуществления надзора за состоянием, содержанием, сохранением, использованием и популяризацией объектов культурного наследия обеспечить размещение настоящего приказа на сайте комитета по сохранению культурного

наследия Ленинградской области в информационно-телекоммуникационной сети «Интернет».

4. Настоящий приказ вступает в силу со дня его официального опубликования.

5. Контроль за исполнением настоящего приказа возложить на заместителя председателя комитета по сохранению культурного наследия Ленинградской области.

Заместитель Председателя Правительства  
Ленинградской области – председатель  
комитета по сохранению культурного наследия



В.О. Цой



Приложение  
к приказу комитета по сохранению  
культурного наследия  
Ленинградской области  
от «24» декабря 2021 г.  
№ 01-03/21-250

**Предмет охраны объекта культурного наследия федерального значения  
«Комплекс крепостных сооружений», расположенного по адресу:  
Ленинградская область, г. Приозерск, ул. Леншоссе д. 3а**

№ п/п	Виды предмета охраны	Предмет охраны	Фотофиксация
1	2	3	4
1	Объемно-пространственное и планировочное решение территории:	<p>историческое местоположение Ансамбля на территории и в структуре города Приозерска, в западной части города, на северном берегу р. Вуокса, западнее Ленинградского шоссе;</p> <p>композиционная структура и визуальные связи и раскрытия объектов культурного наследия*, формирующих и входящих в состав Ансамбля: - Крепость «Корела»; - Новая крепость.</p> <p>историческое архитектурно-композиционное и объемно-пространственное решение территории, представленное крепостным валом крепости «Корела», располагающимися северней через протоку р. Вуоксы крепостными валами Новой крепости*</p> <p>*включая руинированные и утраченные участки.</p>	  <p>Вид на крепость «Корела» в сторону Новой крепости</p>
2	Объемно-планировочное решение:	<p>исторические объемно-пространственные композиции и характеристики зданий, сооружений и планировочных элементов, входящих в состав Ансамбля* (историческое местоположение, габариты и конфигурация),</p> <p>*включая руинированные и утраченные объекты;</p>	 <p>Крепость «Корела». Круглая башня, арсенал старый</p>


исторический рельеф и природный ландшафт территории, включая искусственно созданные земляные сооружения;

историческое местоположение входов (въездов) на территорию Ансамбля, в том числе:  
Крепость «Корела»:

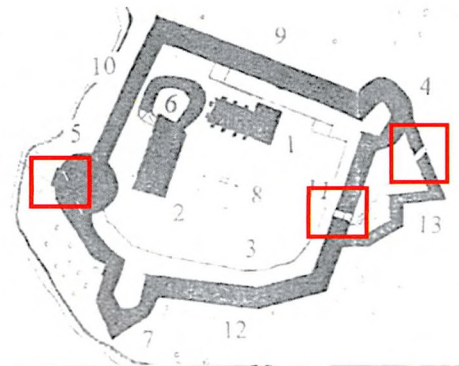
въездные ворота в Теналь,

Водяные ворота в юго-восточной куртине,







ворота в Круглой башне;




Новая крепость. Куртина между Шварц и Лех бастиями, корпус служебный





		<p>Новая крепость:</p> <p>Замковые (Круглые),</p> <p>Скотные ворота</p> <p>Водяные ворота</p>	   
3	<p>Архитектурно-конструктивное решение:</p>	<p>исторические стилистические и архитектурные решения как территории Ансамбля в целом, так и отдельных элементов*, входящих в состав Ансамбля,</p> <p>исторические конструктивные решения зданий и сооружений, входящих в состав Ансамбля*, включая местоположение, материалы строительства и отделки,</p>	 <p>Крепость «Корела». Старый и новый арсеналы</p>  <p>Крепость «Корела». Юго-западная куртина, Круглая башня</p>

		<p>исторические конструктивные решения искусственно созданных планировочных и ландшафтных элементов (крепостные валы);</p> <p>исторические характер, габариты и конфигурация крыш и завершений, высотные отметки;</p> <p>исторические архитектурные, композиционные и художественные решения (оформление) зданий и сооружений*, входящих в состав Ансамбля.</p> <p>*включая руинированные и утраченные объекты</p>	 <p>Новая крепость. Куртина между Шварц и Лех бастионами</p>  <p>Новая крепость. Корпус служебный</p>
--	--	--	---

Предмет охраны может быть уточнен в процессе историко-культурных и реставрационных исследований, реставрационных работ.