



АДМИНИСТРАЦИЯ ЛЕНИНГРАДСКОЙ ОБЛАСТИ
КОМИТЕТ ПО СОХРАНЕНИЮ КУЛЬТУРНОГО НАСЛЕДИЯ
ЛЕНИНГРАДСКОЙ ОБЛАСТИ

ПРИКАЗ

«27» декабря 2021 г.

№ 01-03/21-283
Санкт-Петербург

Об установлении предмета охраны объекта культурного наследия федерального значения – достопримечательного места «Невский пяточок» – левобережный плацдарм советских войск, сражавшихся с немецко-фашистскими оккупантами в 1941-1943 гг.», расположенного по адресу: Ленинградская область, Кировский район, км 49+500-км 51+900 автомобильной дороги СПб-Кировск

В соответствии со статьями 9.1, 20, 33 Федерального закона от 25 июня 2002 года № 73-ФЗ «Об объектах культурного наследия (памятниках истории и культуры) народов Российской Федерации», ст. 4 закона Ленинградской области от 25 декабря 2015 года № 140-оз «О государственной охране, сохранении, использовании и популяризации объектов культурного наследия (памятников истории и культуры) народов Российской Федерации, расположенных на территории Ленинградской области», п. 2.1.1. Положения о комитете по сохранению культурного наследия Ленинградской области, утвержденного постановлением Правительства Ленинградской области от 24 декабря 2020 года № 850, приказываю:

1. Установить предмет охраны объекта культурного наследия федерального значения – достопримечательного места «Невский пяточок» – левобережный плацдарм советских войск, сражавшихся с немецко-фашистскими оккупантами в 1941-1943 гг.», расположенного по адресу: Ленинградская область, Кировский район, км 49+500-км 51+900 автомобильной дороги СПб-Кировск, принятого на государственную охрану Постановлением Совета Министров РСФСР от 21.05.1982 № 303, согласно приложению к настоящему приказу.

2. Отделу по осуществлению полномочий Российской Федерации в сфере объектов культурного наследия комитета по сохранению культурного наследия Ленинградской области обеспечить внесение соответствующих сведений в Единый государственный реестр объектов культурного наследия (памятников истории и культуры) народов Российской Федерации.

3. Сектору осуществления надзора за состоянием, содержанием, сохранением, использованием и популяризацией объектов культурного наследия комитета

по сохранению культурного наследия Ленинградской области обеспечить размещение настоящего приказа на сайте комитета по сохранению культурного наследия Ленинградской области в информационно-телекоммуникационной сети «Интернет».

4. Настоящий приказ вступает в силу со дня его официального опубликования.

5. Контроль за исполнением настоящего приказа возложить на заместителя председателя комитета по сохранению культурного наследия Ленинградской области, уполномоченного в области сохранения, использования, популяризации и государственной охраны объектов культурного наследия (памятников истории и культуры) народов Российской Федерации.

Заместитель Председателя Правительства
Ленинградской области – председатель
комитета по сохранению культурного наследия



В.О. Цой

Приложение
к приказу комитета по сохранению
культурного наследия
Ленинградской области
от «27» сентября 2021 г.
№ 01-03/21-283

Предмет охраны объекта культурного наследия федерального значения – достопримечательного места «Невский пяточок» – левобережный плацдарм советских войск, сражавшихся с немецко-фашистскими оккупантами в 1941-1943 гг.», расположенного по адресу: Ленинградская область, Кировский район, км 49+500-км 51+900 автомобильной дороги СПб-Кировск

№ п/п	Предмет охраны	Описание предмета охраны	Фотофиксация
1	2	3	4
1	Градостроительные характеристики:	<p>- местоположение на территории Кировского района Ленинградской области;</p> <p>- местоположение элементов на территории объекта культурного наследия;</p>	
2	Геоморфологические характеристики: Планировочная структура и ее элементы. Элементы композиционно-активного рельефа и гидрографической сети:	<p>природный рельеф (ландшафт), актуальный на мемориальный период 1941-1943 гг., во всей совокупности типов: возвышенности, низменности, овраги, береговые склоны, прибрежные зоны, высотные отметки;</p> <p>песчаные карьеры на территории Роши Фигурная:</p> <ul style="list-style-type: none"> - карьер Северный; - карьер Южный; - зольная сопка; 	








противотанковый ров
на территории Роши
Фигурная;

блиндажи, окопы и иные
земляные укрепления
на территории Роши
Фигурная и в районе
урочища Арбузово;

- воронки от бомб,
снарядов и саперных
подрывов;

- береговая линия
и прибрежная территория
реки Невы;



		<p>элементы гидрографической сети:</p> <p>- линия и прибрежная территория устья р. Мойки;</p>	
3	Ландшафтные характеристики:	<p>ландшафт роши Фигурная, озелененные участки, соотношение открытых и закрытых пространств;</p>	
4	Планировочные характеристики:	<p>исторические трассы дорог:</p> <p>- шоссе Санкт-Петербург-Шлиссельбург, грунтовые дороги;</p> <p>- местоположение переправы в 1941-1943 гг. через р. Неву из района Невской Дубровки выше устья р. Мойки;</p> <p>- район пристани в селе Анненское. Место высадки десантов в 1941-1942 гг. и форсирования Невы по льду в феврале 1943 г.;</p>	 
5	Мемориальные объекты:	<p>- Рубежный камень;</p> <p>- Интернациональная Аллея Памяти;</p> <p>- памятник – «Танк Т-34-85»;</p>	  


- Обелиск «Защитникам Невского Пятачка»;







- памятник уничтоженной деревне Арбузово;

- памятник «Призрачная деревня», его местоположение, объемно-пространственные характеристики, декоративно-художественное решение;
- мемориальные доски с перечнем уничтоженных деревень;

- братские захоронения (могилы), их местоположение, форма материал и характер исполнения прямоугольных гранитных цветников;

- два символических памятных знака с надписью: «Невский Пятачок» у северной и южной границ мемориального комплекса, их местоположение, материал, характер обработки и декоративно-художественное решение;



		<p>- Дивизионная 76,2-мм пушка ЗИС-3;</p> <p>- памятный знак «Слава героям Невского пятачка» напротив Рубежного камня;</p> <p>- кенотафы (мемориальные знаки, обозначающие места найденных останков бойцов Красной Армии);</p>	   
6	<p>Визуальные характеристики:</p>	<p>характерные точки визуального восприятия территории:</p> <ul style="list-style-type: none"> - панорамы и виды: - на плацдарм «Невская Дубровка» с плацдарма «Невский пятачок» от Интернациональной Аллеи Памяти; - на плацдарм «Невская Дубровка» с плацдарма «Невский пятачок» с берега р. Невы; 	 

Предмет охраны может быть уточнен в процессе историко-культурных и реставрационных исследований, реставрационных работ.