

АДМИНИСТРАЦИЯ ЛЕНИНГРАДСКОЙ ОБЛАСТИ
КОМИТЕТ ПО СОХРАНЕНИЮ КУЛЬТУРНОГО НАСЛЕДИЯ
ЛЕНИНГРАДСКОЙ ОБЛАСТИ

ПРИКАЗ

«27» декабря 2021 г.

№ 01-03/21-284
Санкт-Петербург

Об установлении предмета охраны объекта культурного наследия федерального значения «Синявинские высоты» – место ожесточенных боев советских войск с немецко-фашистскими оккупантами в 1941-1944 гг.», расположенного по адресу: Ленинградская область, Кировский район, в 8 км к востоку от г. Кировск

В соответствии со статьями 9.1, 20, 33 Федерального закона от 25 июня 2002 года № 73-ФЗ «Об объектах культурного наследия (памятниках истории и культуры) народов Российской Федерации», ст. 4 закона Ленинградской области от 25 декабря 2015 года № 140-оз «О государственной охране, сохранении, использовании и популяризации объектов культурного наследия (памятников истории и культуры) народов Российской Федерации, расположенных на территории Ленинградской области», п. 2.1.1. Положения о комитете по сохранению культурного наследия Ленинградской области, утвержденного постановлением Правительства Ленинградской области от 24 декабря 2020 года № 850, приказываю:

1. Установить предмет охраны объекта культурного наследия федерального значения «Синявинские высоты» – место ожесточенных боев советских войск с немецко-фашистскими оккупантами в 1941-1944 гг.», расположенного по адресу: Ленинградская область, Кировский район, в 8 км к востоку от г. Кировск, принятого на государственную охрану Постановлением Совета Министров РСФСР от 21.05.1982 № 303, согласно приложению к настоящему приказу.

2. Отделу по осуществлению полномочий Российской Федерации в сфере объектов культурного наследия комитета по сохранению культурного наследия Ленинградской области обеспечить внесение соответствующих сведений в Единый государственный реестр объектов культурного наследия (памятников истории и культуры) народов Российской Федерации.

3. Сектору осуществления надзора за состоянием, содержанием, сохранением, использованием и популяризацией объектов культурного наследия комитета по сохранению культурного наследия Ленинградской области обеспечить размещение настоящего приказа на сайте комитета по сохранению культурного

наследия Ленинградской области в информационно-телекоммуникационной сети «Интернет».

4. Настоящий приказ вступает в силу со дня его официального опубликования.

5. Контроль за исполнением настоящего приказа возложить на заместителя председателя комитета по сохранению культурного наследия Ленинградской области, уполномоченного в области сохранения, использования, популяризации и государственной охраны объектов культурного наследия (памятников истории и культуры) народов Российской Федерации.

Заместитель Председателя Правительства
Ленинградской области – председатель
комитета по сохранению культурного наследия



В.О. Цой

Приложение
к приказу комитета по сохранению
культурного наследия
Ленинградской области
от «27» декабря 2021 г.
№ 01-03/21-284

**Предмет охраны объекта культурного наследия федерального значения
«Синявинские высоты» – место ожесточенных боев советских войск с немецко-фашистскими оккупантами в 1941-1944 гг.», расположенного по адресу:
Ленинградская область, Кировский район, в 8 км к востоку от г. Кировск**

№ п/п	Предмет охраны	Описание предмета охраны	Фотофиксация
1	2	3	4
1	Градостроительные характеристики:	<p>местоположение – в 8 км к востоку от г. Кировск, в зоне главной высоты с отметкой 49 и 120 м севернее быв. Вологодского тракта;</p> <p>природный рельеф Синявинских высот, ландшафт, представляющий лесистую местность; северная, примыкающая к ним, территория бывших болот; пространственная композиция искусственных водоемов и водотоков (родник, пруды-озера на месте бывших торфоразработок); ландшафт вершины Чертовой высоты;</p> <p>панорамные виды с основных площадок обзора: низина с прудами-озерами от вершины Синявинской высоты; Синявинская высота от прудов-озер;</p>	  

2

Объемно-пространственное решение:

местоположение, габариты, конструкции, материал и декор исторических памятников, памятных знаков, захоронений;

- Аллея Славы с мемориальными досками с именами погибших героев – центральная аллея комплекса, ориентированная в направлении юг-север; памятные мраморные плиты на бетонных подиумах симметрично расположены по краям Аллеи; Аллея имеет мощение бетонными плитами;


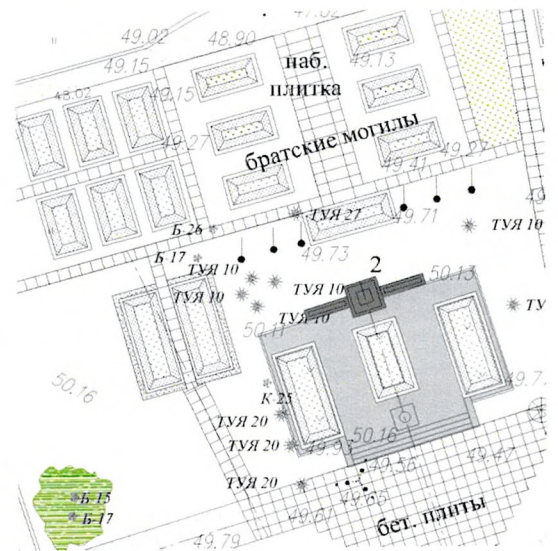
- Центральная площадка с обелиском «Стела памяти» и вечным огнем – центральная площадка, замыкающая Аллею Славы;

obelisk гранитный на бетонном пьедестале, облицованном нержавеющей сталью; справа и слева от него – конструкции, символизирующие склоненные знамена (облицованы нержавеющей сталью);

перед обелиском и за ним – братские могилы в виде берм, обрамленных гранитным поребриком;

надписи на обелиске:
«СОВЕТСКИМ
ВОИНАМ / павшим в боях / за
/ ЛЕНИНГРАД / у
СИНЯВИНСКИХ / ВЫСОТ /
1941-1944».

«здесь среди других /
захоронен / ГЕРОИ
СОВЕТСКОГО СОЮЗА /
рядовой / ЕРМАК /
ВЛАДИМИР ИВАНОВИЧ /
погиб 19-VII- 1943 г.»



«ГЕРОЙ / СОВЕТСКОГО
СОЮЗА / ст. сержант /
Баймагамбетов / Султан
Биржанович / род 1920 –
погиб 25. VII. 1943»;

вечный огонь выполнен
из металла (нержавеющая
сталь);


- смотровая площадка
с видом на Синявинские
болота – расположена
по центральной оси
комплекса, за обелиском
перед склоном, от которого
отделена металлической
оградой;



- площадка братских воинских захоронений – к востоку от центральной площади с обелиском и смотровой площадки; братские могилы выполнены в виде берм по периметру, обрамлены гранитным и бетонным поребриком;

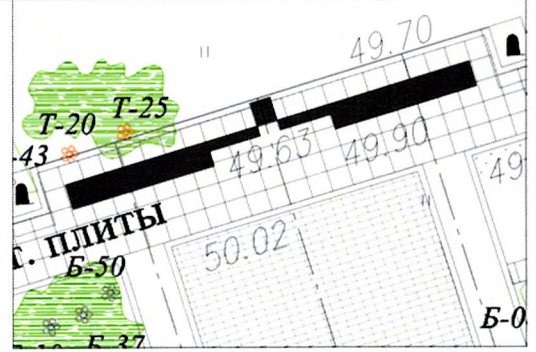


- Торжественная роща; высажена к западу и востоку от Аллеи Славы, как образ воинских построений; деревья посажены в линию в направлении с юга на север и интервалом между линиями от пяти до пятнадцати метров; в линиях смешанно посажено 12 пород хвойных и лиственных деревьев;



- памятник «Стена памяти» (материал – нержавеющая сталь) с мемориальной табличкой и портретами погибших воинов, посвященный воинам 259-й, 294-й стрелковой дивизий, 33-й, 137-й, 140-й отдельных стрелковых, 16-й, 98-й отдельных танковых бригад 4-го гвардейского стрелкового корпуса Волховского фронта в сентябре 1942 г., сражавшимся в Синявинской наступательной операции по срыву штурма Ленинграда войсками 11-й немецкой армии – к западу от центральной площадки и смотровой площадки мемориального комплекса, завершает композиционную ось аллеи Памяти;

- Площадь памяти, 800 м²; предназначена для проведения торжественных мероприятий, примыкает с западной стороны к Центральной площадке; с северной стороны отделяется от склона Стеной памяти, на южной стороне установлена трибуна;




- памятные знаки и стелы, расположены у северо-западной и северо-восточной сторон Площади памяти: местоположение, конфигурация, габариты, надписи, материал исполнения – гранит и бетон:

памятник воинам 268-й Мгинской Краснознаменной стрелковой дивизии;

памятник бойцам 106 инженерно-саперного батальона;

памятник воинам 546-го стрелкового полка 191-й Краснознаменной стрелковой дивизии;



памятник воинам 372-й
Краснознаменной
Новгородской стрелковой
дивизии;



памятник 124-й
Мгинско-Хинганской
Краснознаменной ордена
Суворова стрелковой дивизии
и 56-й, 102-й и 138-й
отдельным стрелковым
бригадам;




памятник воинам 2-й
ударной армии, героически
погибшим в январе 1943 года
при прорыве блокады
Ленинграда;



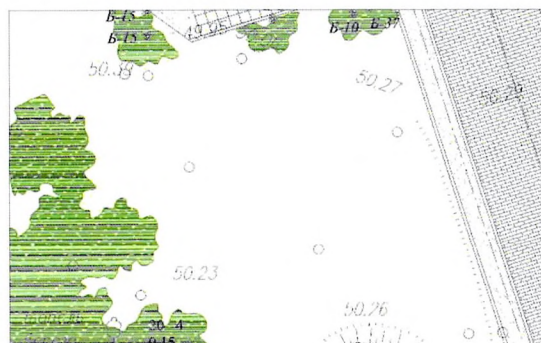
памятник воинам 128
стрелковой дивизии, павшим
в битве за Ленинград 1941-
1943 — к югу от спуска
к памятнику «Родник»;




- памятник «Родник» – к западу от памятника «Стена памяти», под склоном, где вытекает природный источник воды; памятник выполнен в виде куба из металла; к «Роднику» спускается металлическая лестница с перилами;




- Луг – специально организованное свободное пространство для установки памятного знака в память о воинах Ленинградского и Волховского фронтов павших за Ленинград в 1941-1944 гг, как указано на закладном камне (примыкает к западной стороне Площади памяти);



- Интернациональная аллея памяти; проложена на 50 метров западнее Аллеи Славы, ориентирована в направлении юг-север; соединяет въездную аллею и Площадь памяти; с обеих сторон Аллеи устроены мощные красным кирпичом площадки для установки памятных стел от регионов России; Аллея и площадки оконтурены гранитным поребриком;



- Аллея скорби (просека); расположена с восточной стороны Аллеи Славы, на расстоянии 55 метров.



Предмет охраны может быть уточнен в процессе историко-культурных и реставрационных исследований, реставрационных работ.