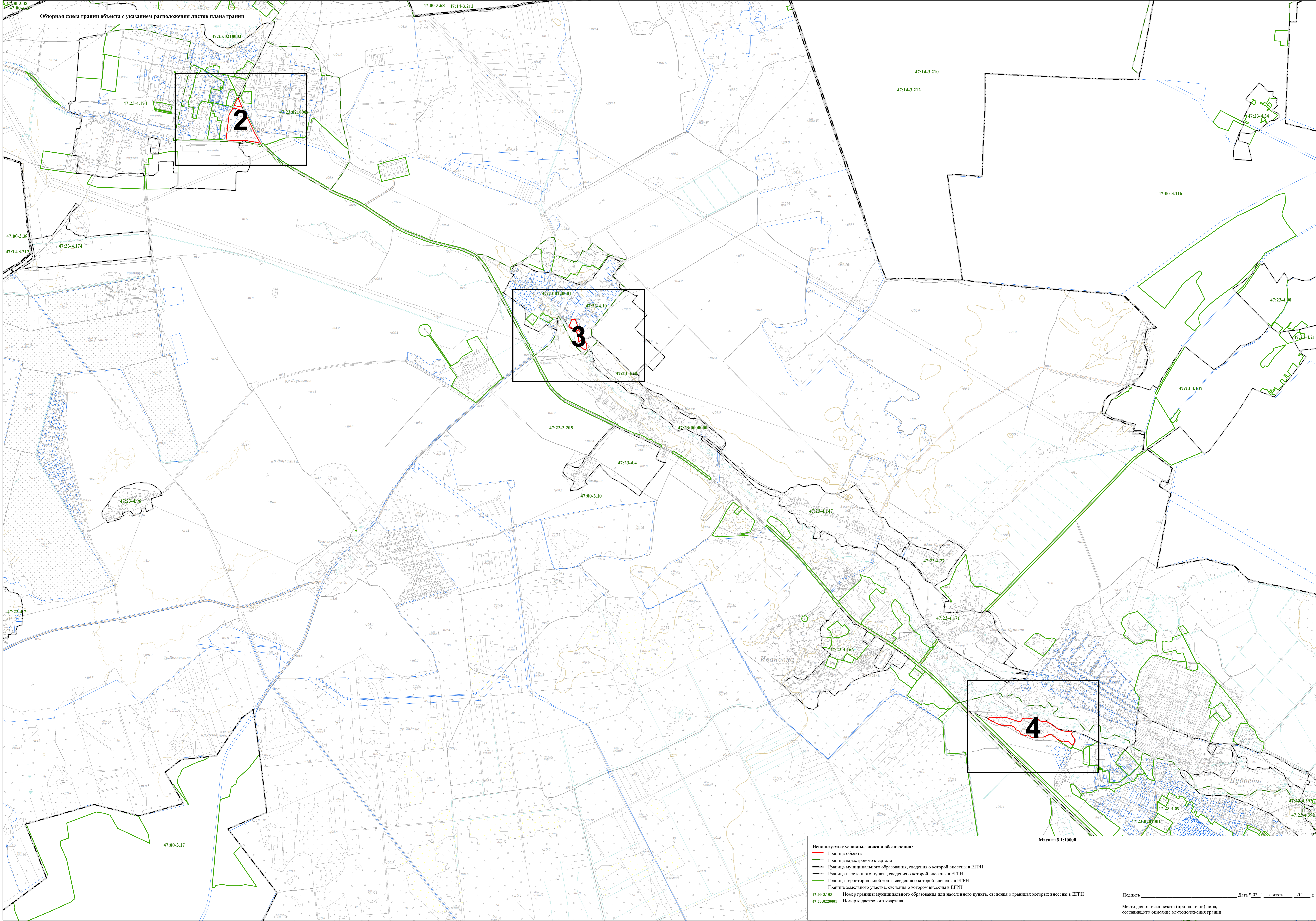


Обзорная схема границ объекта с указанием расположения листов плана границ



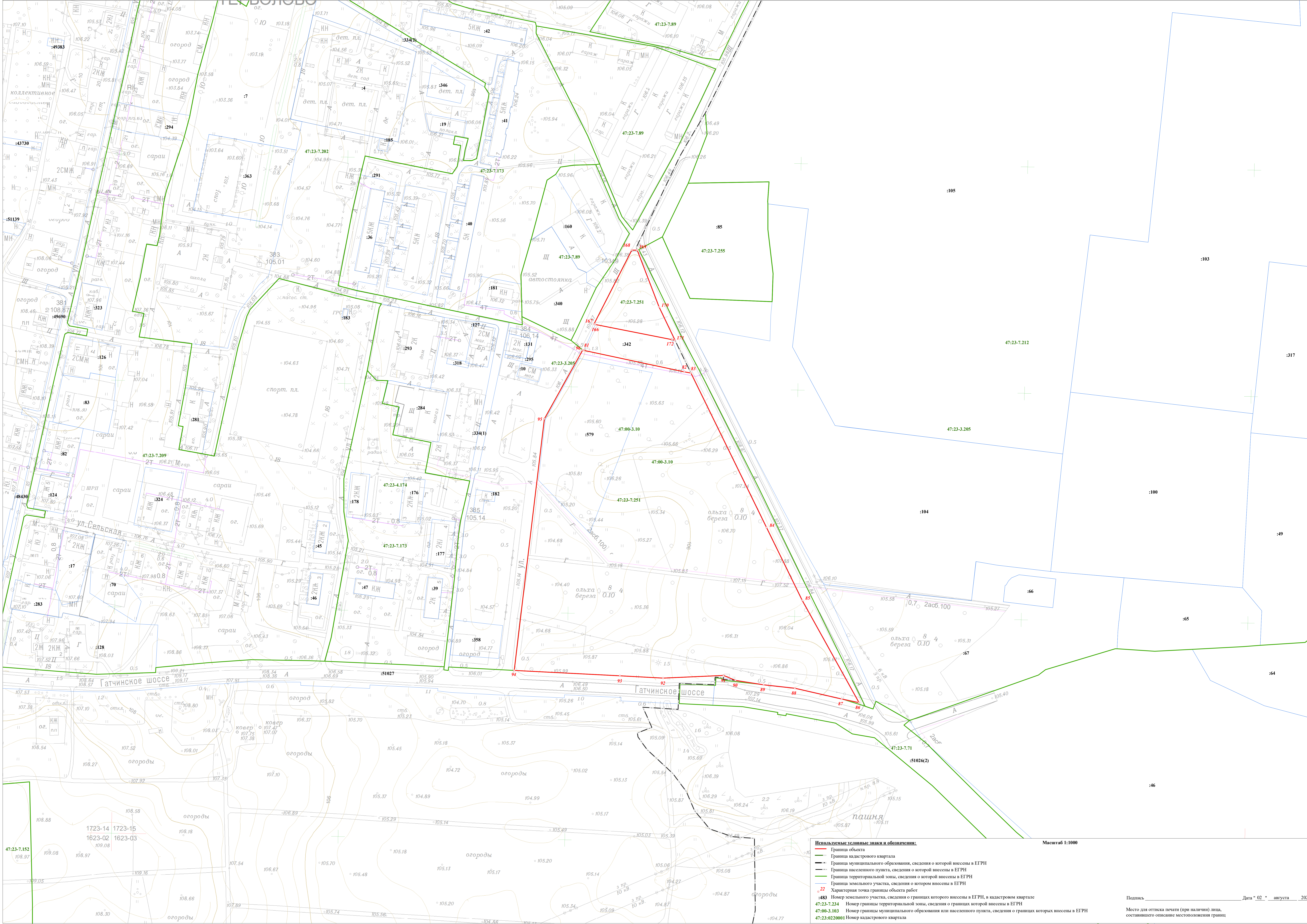
2

3

4

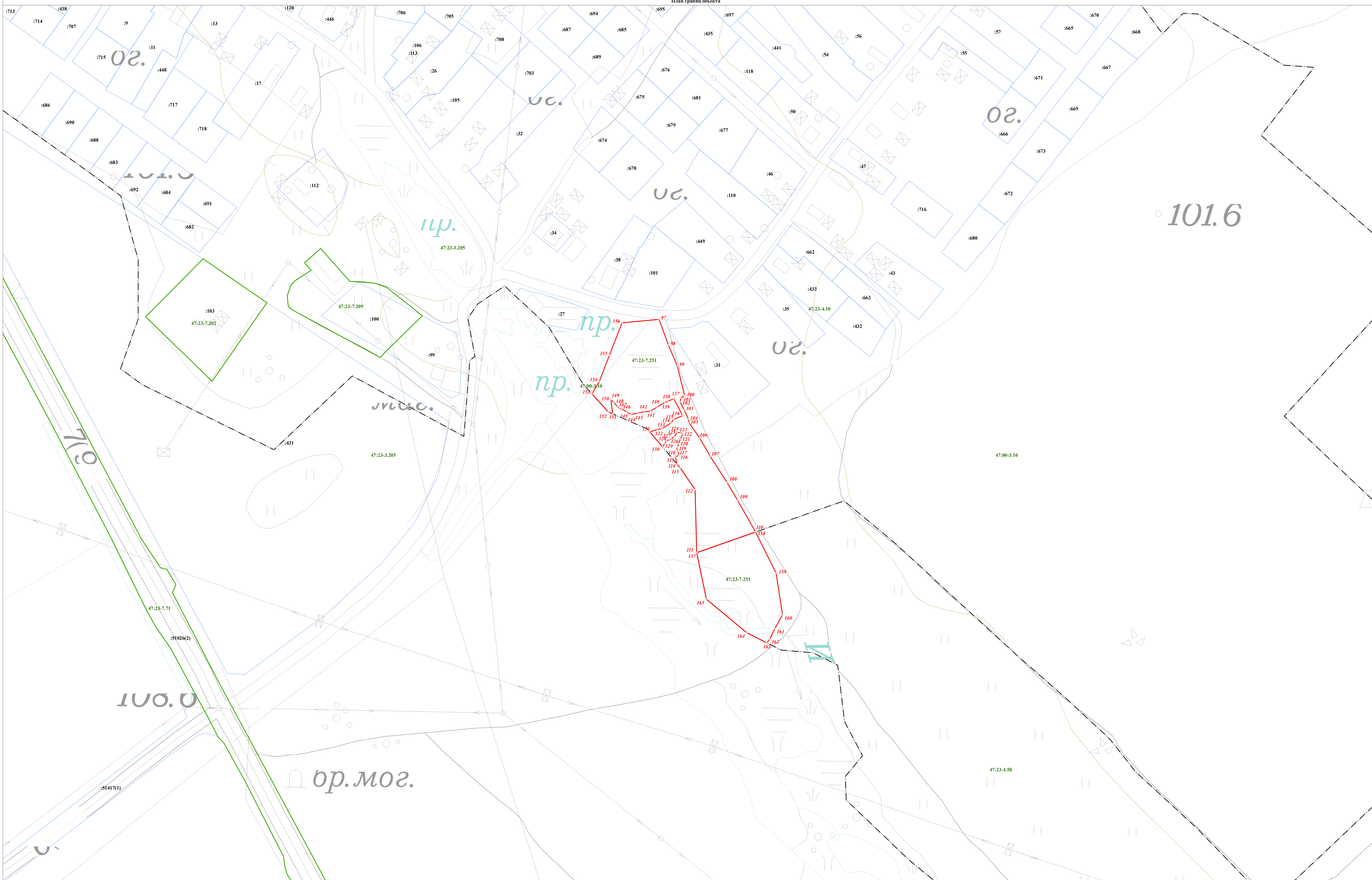
- Используемые условные знаки и обозначения:**
- Граница объекта
 - Граница кадастрового квартала
 - Граница муниципального образования, сведения о которой внесены в ЕГРН
 - Граница населенного пункта, сведения о которой внесены в ЕГРН
 - Граница территориальной зоны, сведения о которой внесены в ЕГРН
 - Граница земельного участка, сведения о котором внесены в ЕГРН
- 47:00-3.103 Номер границы муниципального образования или населенного пункта, сведения о границах которых внесены в ЕГРН
47:23-02:20001 Номер кадастрового квартала

Масштаб 1:10000



- Используемые условные знаки и обозначения:**
- Граница объекта
 - Граница кадастрового квартала
 - Граница муниципального образования, сведения о которой внесены в ЕГРН
 - Граница населенного пункта, сведения о которой внесены в ЕГРН
 - Граница территориальной зоны, сведения о которой внесены в ЕГРН
 - Граница земельного участка, сведения о котором внесены в ЕГРН
 - 22 Характерная точка границы объекта работ
 - 483 Номер земельного участка, сведения о границах которого внесены в ЕГРН, в кадастровом квартале
 - 47:23-7.234 Номер границы территориальной зоны, сведения о границах которой внесены в ЕГРН
 - 47:00-3.103 Номер границы муниципального образования или населенного пункта, сведения о границах которых внесены в ЕГРН
 - 47:23:020001 Номер кадастрового квартала

Масштаб 1:1000

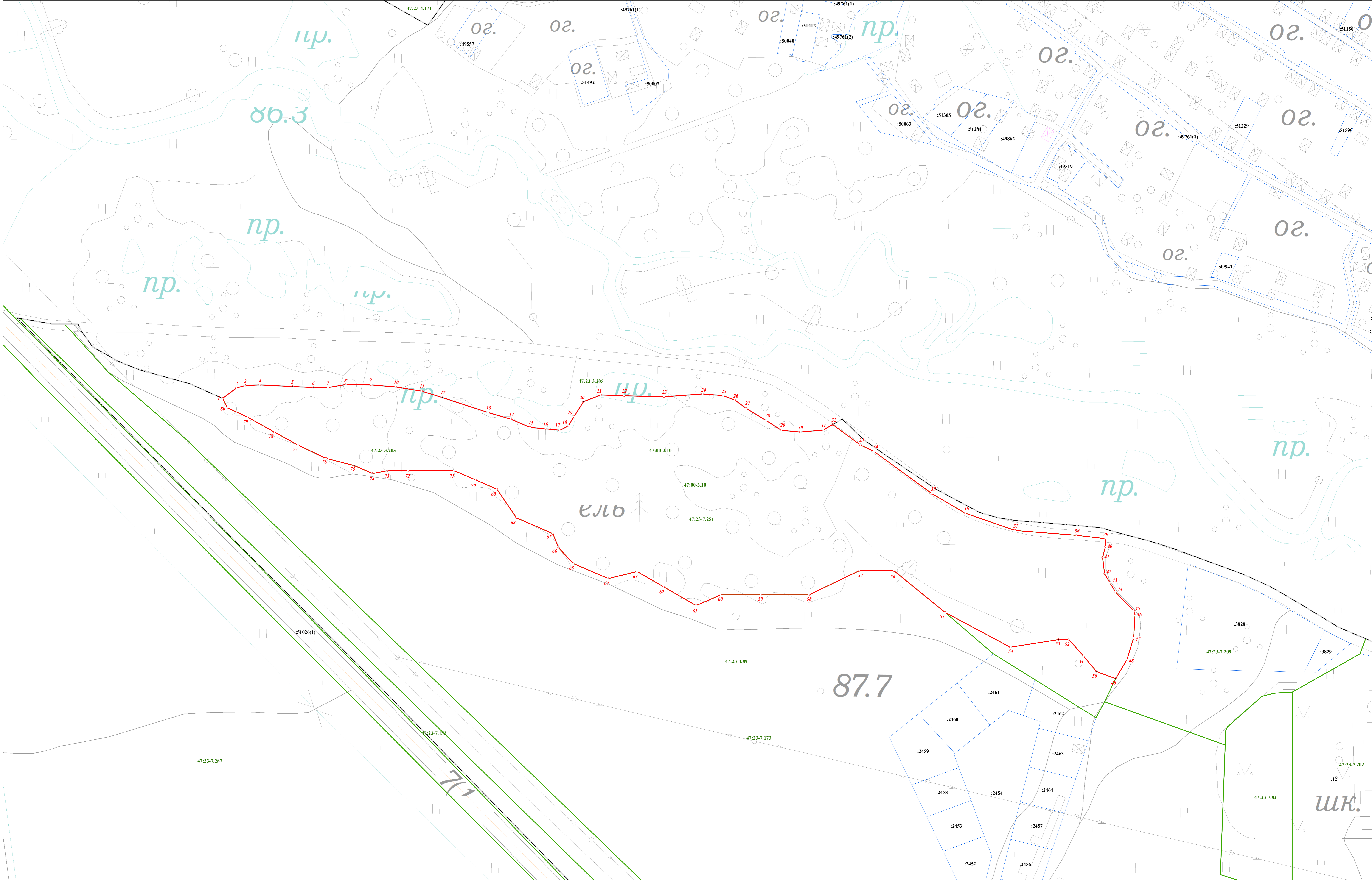


Используемые условные знаки и обозначения:

- Граница объекта
- Граница квартала
- Граница муниципального образования, сведения о которой внесены в ЕГРН
- Граница населенного пункта, сведения о которой внесены в ЕГРН
- Граница территориальной зоны, сведения о которой внесены в ЕГРН
- Граница земельного участка, сведения о котором внесены в ЕГРН
- 22 Характерная точка границы объекта работ

483 Номер земельного участка, сведения о границах которого внесены в ЕГРН, в кадастровом квартале
 47:23-7.234 Номер границы территориальной зоны, сведения о границах которой внесены в ЕГРН
 47:00-3.103 Номер границы муниципального образования или населенного пункта, сведения о границах которых внесены в ЕГРН
 47:23:0220001 Номер кадастрового квартала

Масштаб 1:1000



Используемые условные знаки и обозначения:
— Граница объекта
— Граница кадастрового квартала
— Граница муниципального образования, сведения о которой внесены в ЕГРН
— Граница населенного пункта, сведения о которой внесены в ЕГРН
— Граница территориальной зоны, сведения о которой внесены в ЕГРН
— Граница земельного участка, сведения о котором внесены в ЕГРН
o 22 Характерная точка границы объекта работ
:483 Номер земельного участка, сведения о границах которого внесены в ЕГРН, в кадастровом квартале
47:23-7.234 Номер границы территориальной зоны, сведения о границах которой внесены в ЕГРН
47:00-3.103 Номер границы муниципального образования или населенного пункта, сведения о границах которых внесены в ЕГРН
47:23:0220001 Номер кадастрового квартала

Масштаб 1:1000

Подпись _____ Дата " 02 " августа 2021 г.
Место для оттиска печати (при наличии) лица, составившего описание местоположения границ