



Чертеж планировки территории, отображающий границы планируемых элементов планировочной структуры

Приложение №2
к приказу Комитета градостроительной политики
Ленинградской области
от _____ № ____

Условные обозначения:




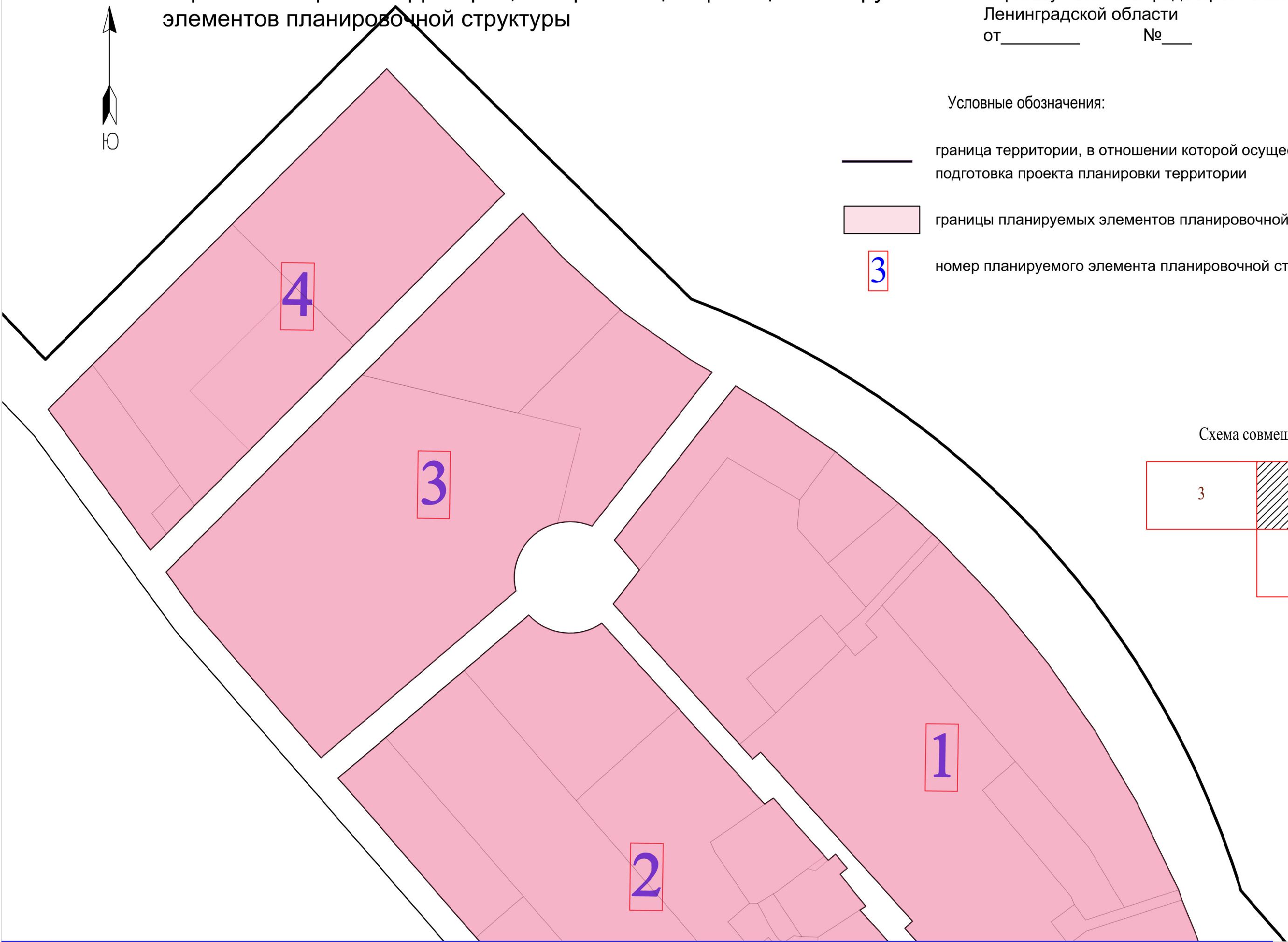
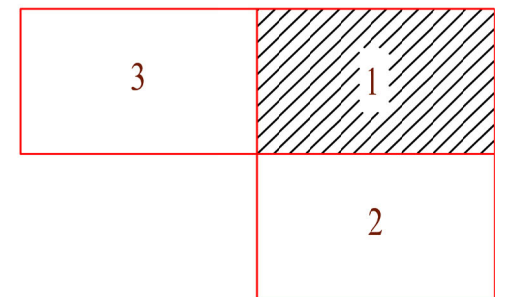
-  граница территории, в отношении которой осуществляется подготовка проекта планировки территории
-  границы планируемых элементов планировочной структуры
-  номер планируемого элемента планировочной структуры

Схема совмещения листов



Линия совмещения с листом №2

1:2000

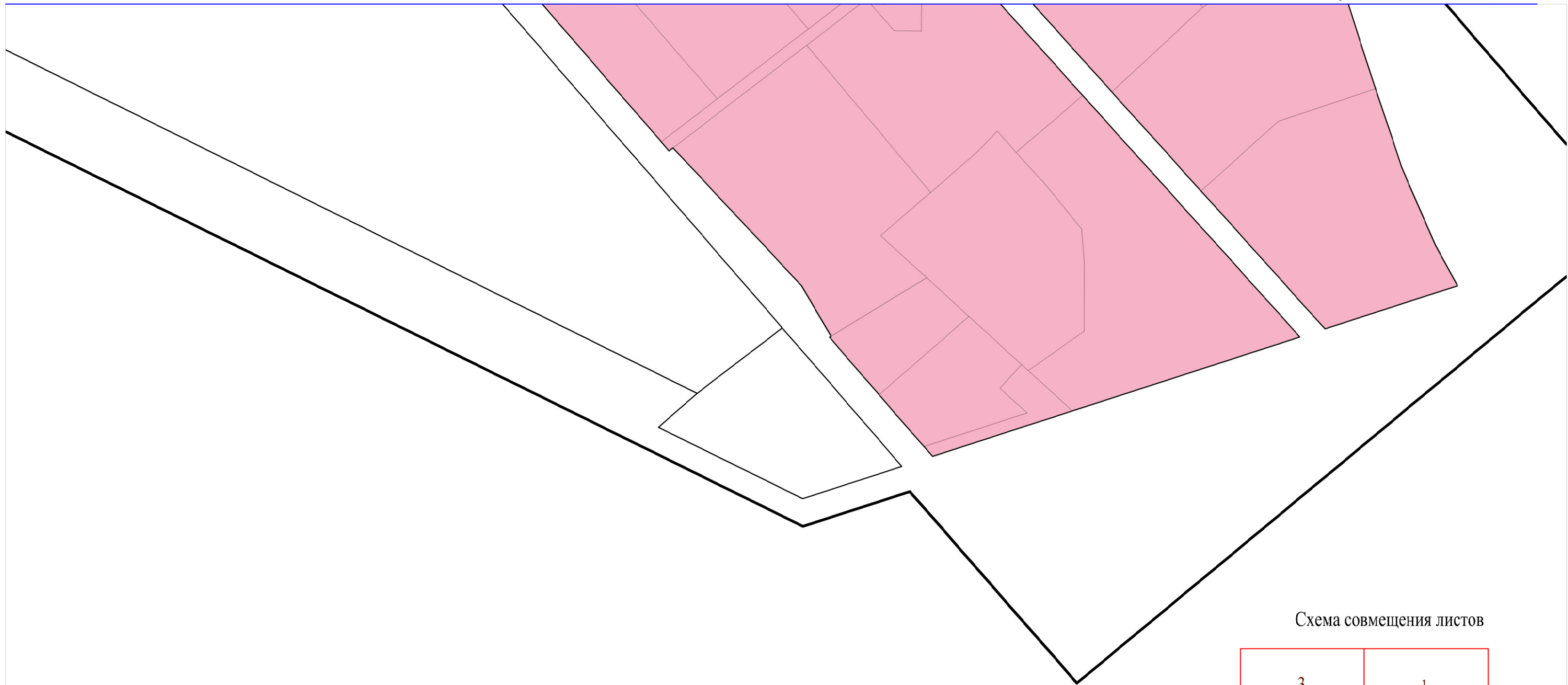


Схема совмещения листов

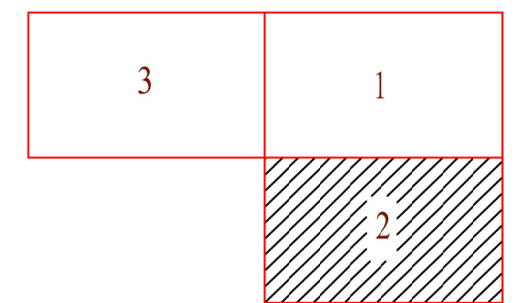
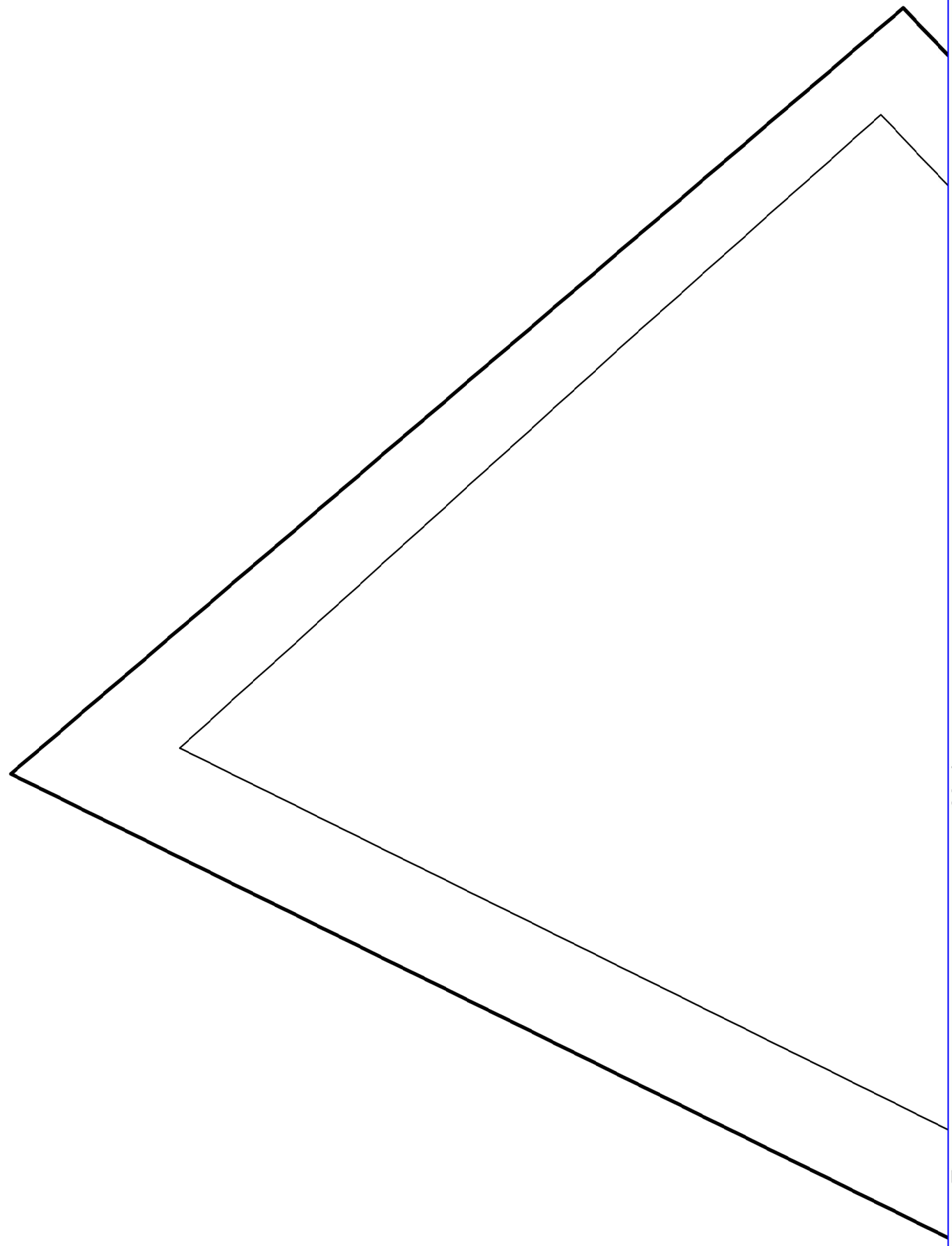
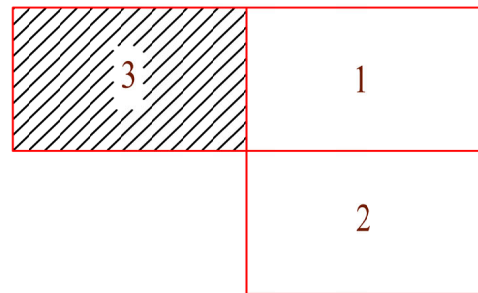


Схема совмещения листов



Линия совмещения с листом №1

1:2000