







Чертеж межевания территории, отображающий границы планируемых элементов планировочной структуры, красные линии, линии отступа от красных линий, границы образуемых земельных участков, условные номера образуемых земельных участков

Приложение №7
к приказу Комитета градостроительной политики
Ленинградской области
от _____ № ____



УСЛОВНЫЕ ОБОЗНАЧЕНИЯ:

-  граница территории, в отношении которой осуществляется подготовка проекта планировки территории
-  границы (номера) планируемых элементов планировочной структуры
-  красные линии
-  линии отступа от красных линий в целях определения мест допустимого размещения зданий, строений, сооружений
-  границы образуемых земельных участков, их условные номера и площади
-  существующих неизменяемых земельных участков и их площади

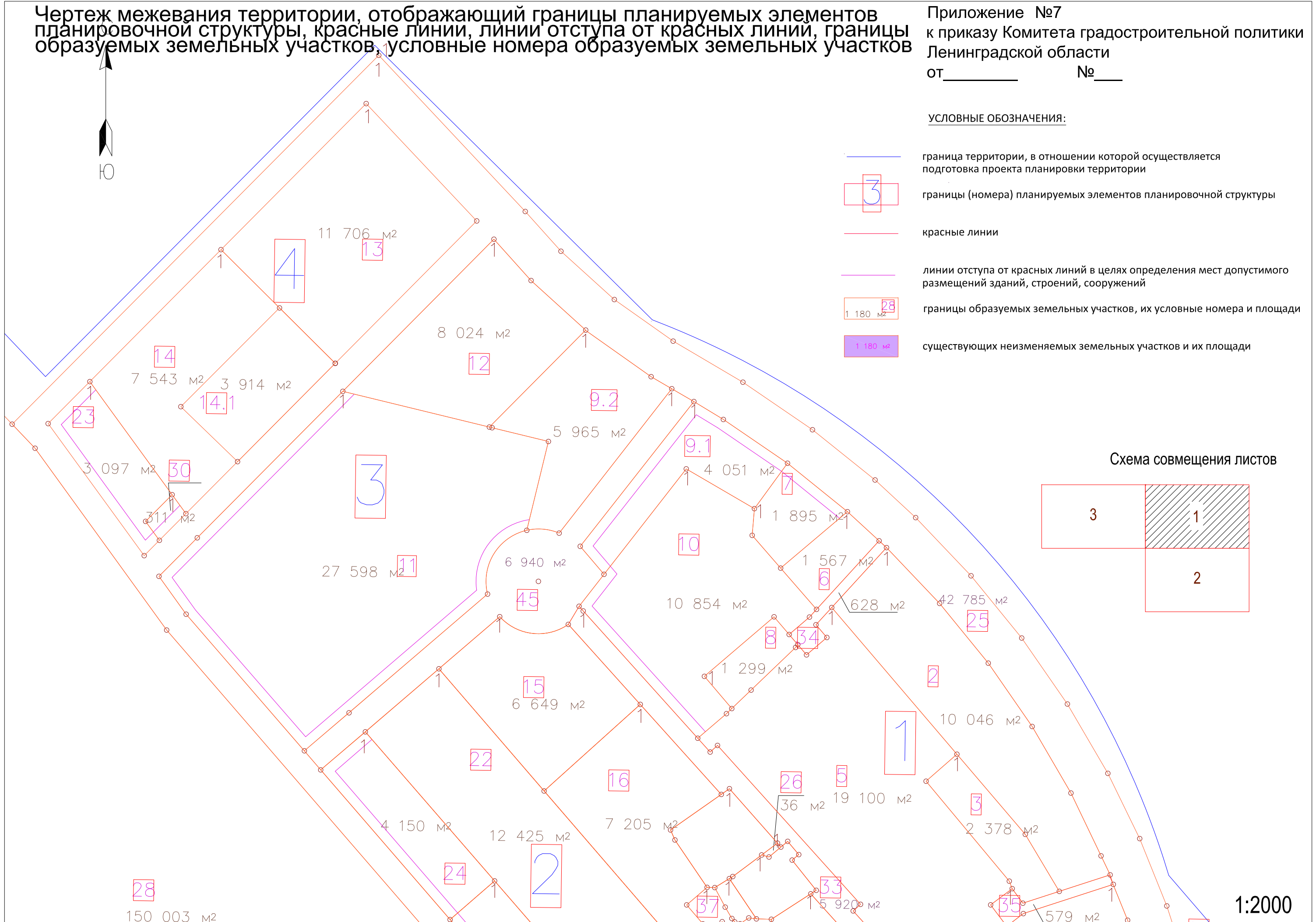
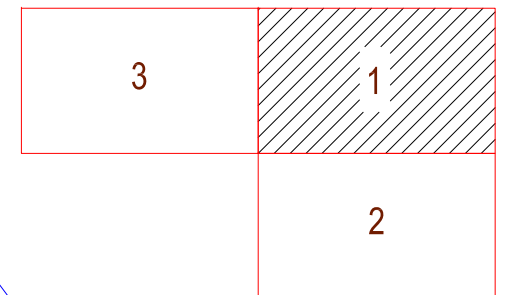
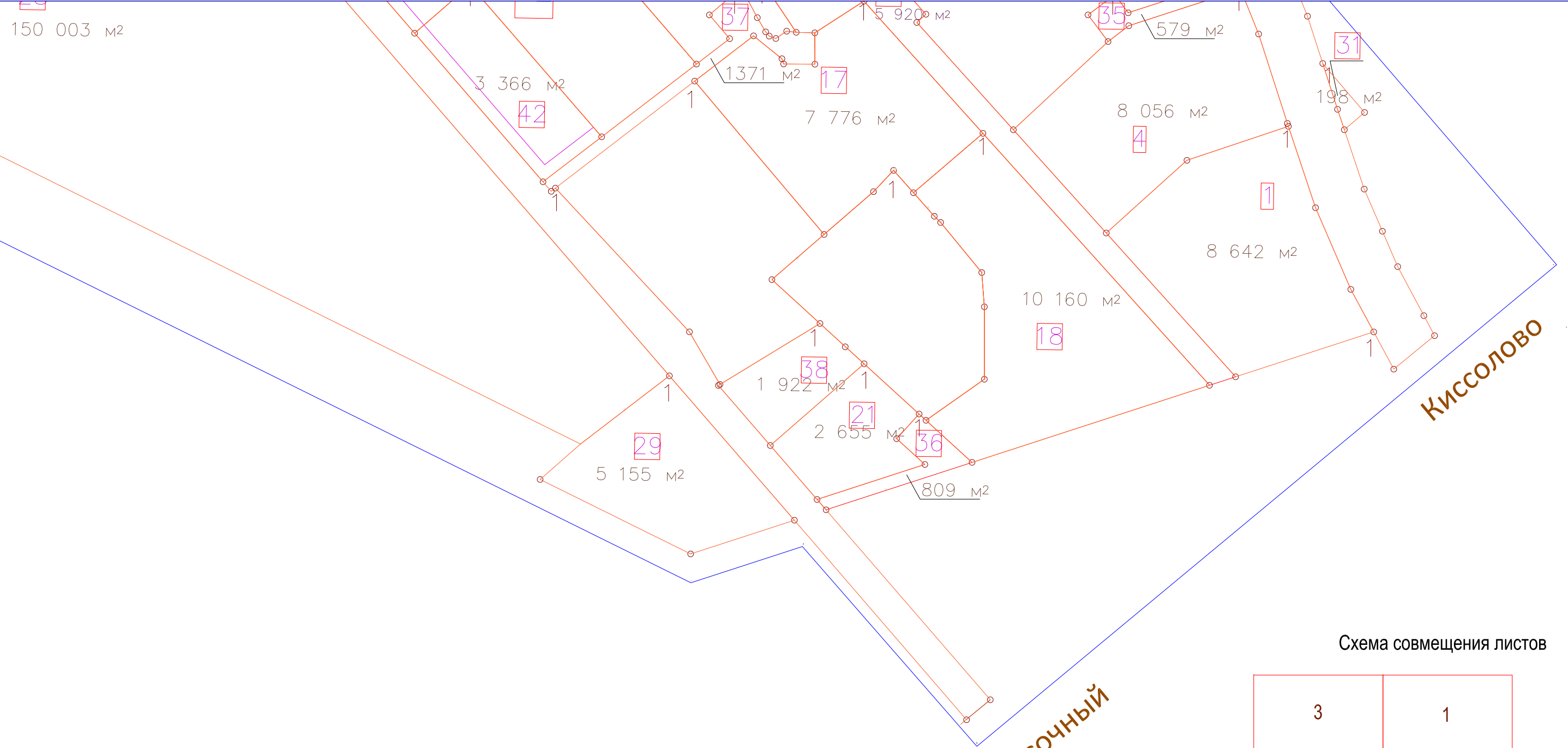


Схема совмещения листов



Линия совмещения с листом №2

1:2000



Киссолово

Песочный

Схема совмещения листов

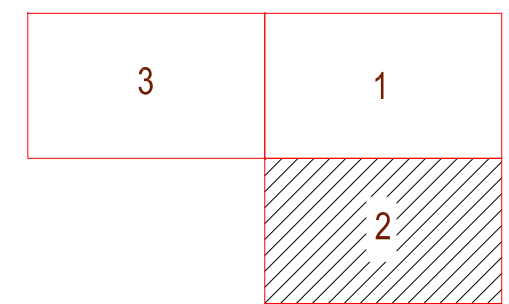
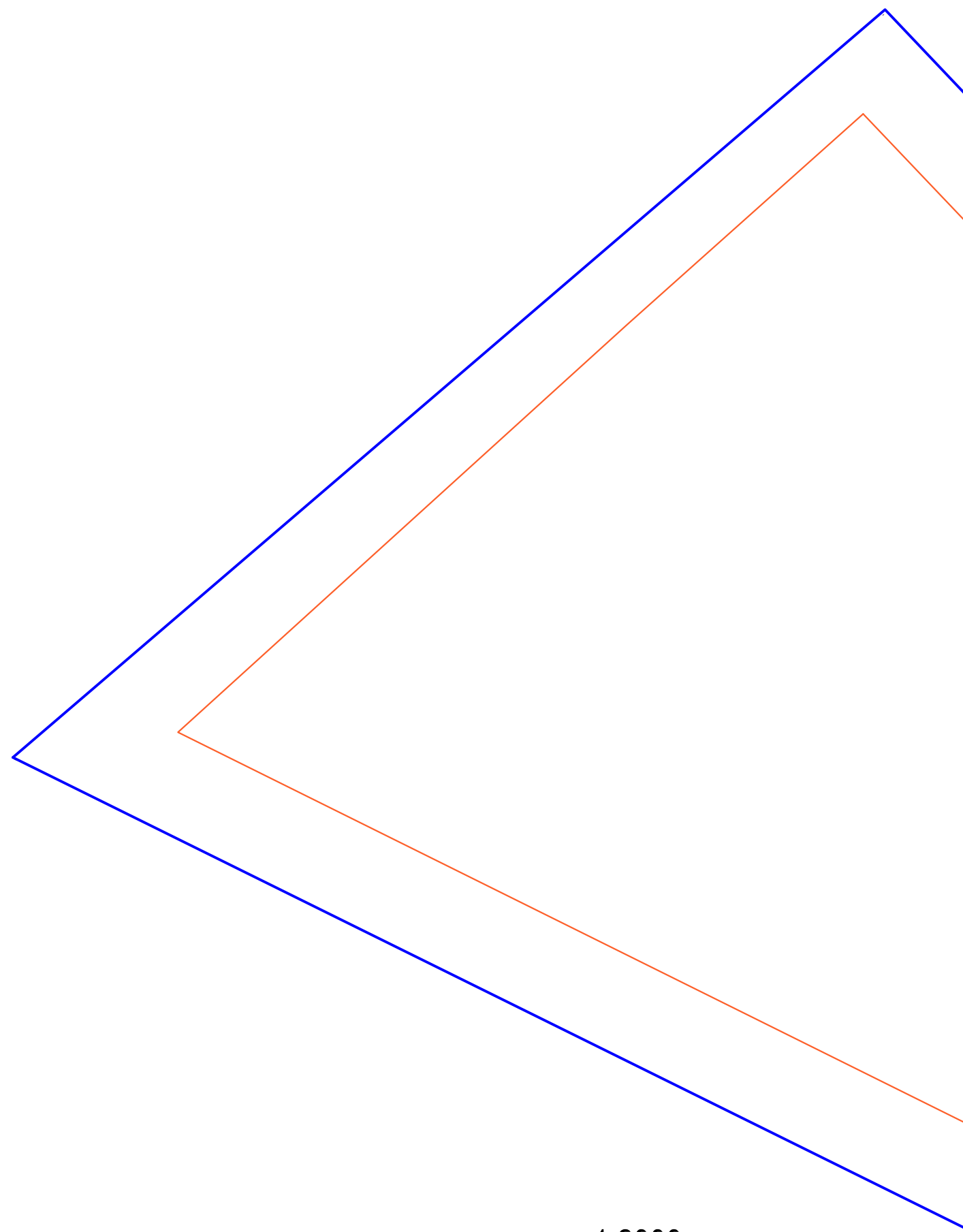
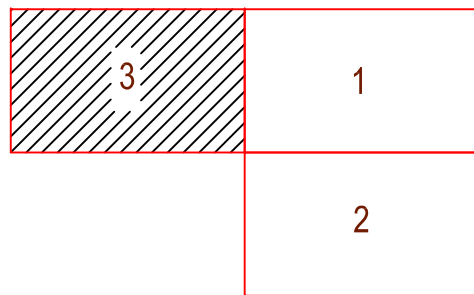


Схема совмещения листов



Линия совмещения с листом №1

1:2000