

**Чертеж планировки территории, отображающий границы планируемых
элементов планировочной структуры, красные линии**



УСЛОВНЫЕ ОБОЗНАЧЕНИЯ:


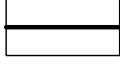

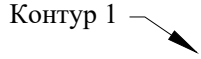

-  Границы территории, в отношении которой осуществляется подготовка документации по планировке территории
-  Устанавливаемые красные линии
-  Границы планируемого элемента планировочной структуры (микрорайон)
-  Номера контуров красных линий

Схема совмещения
листов



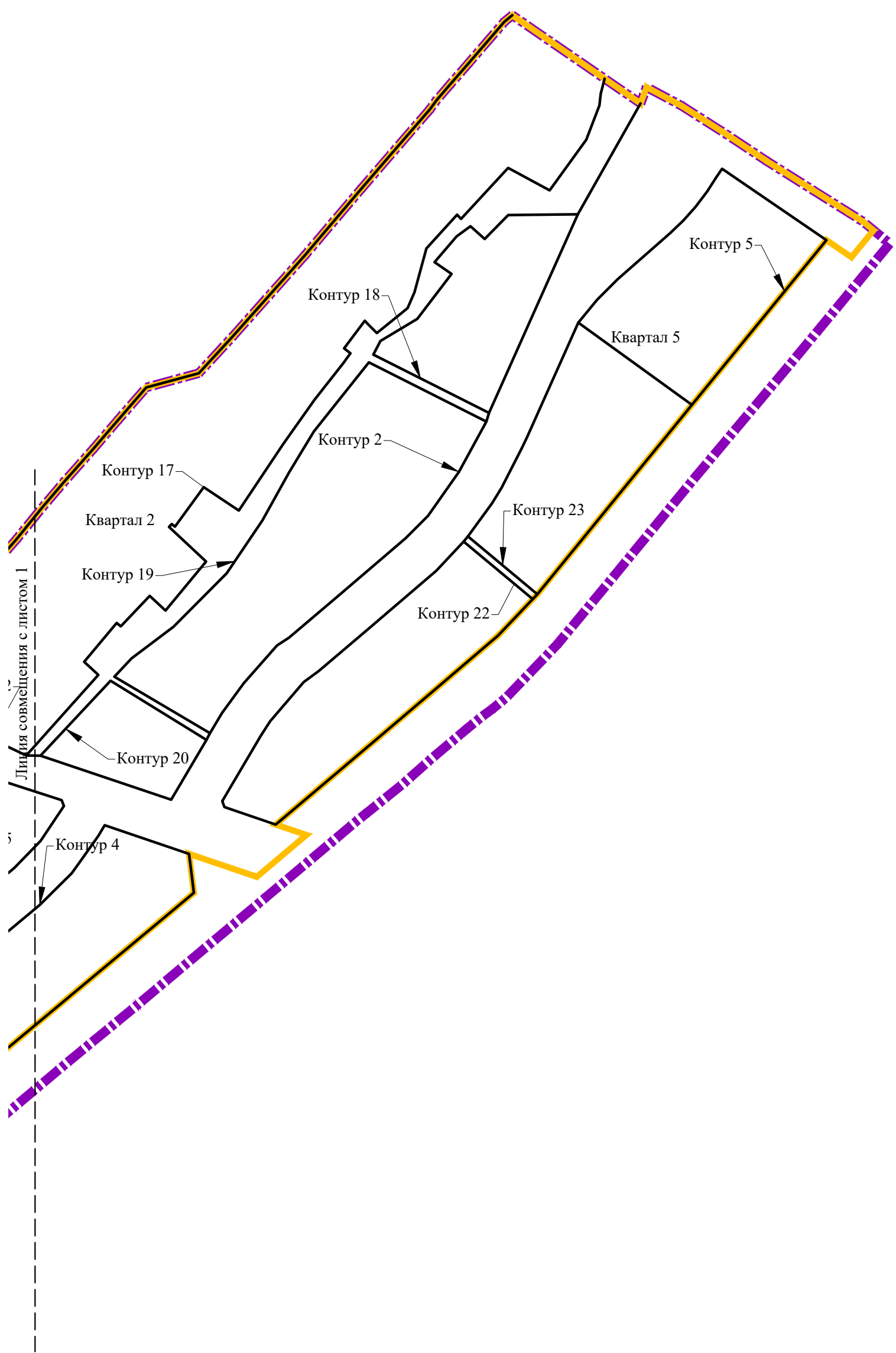


Схема совмещения листов

