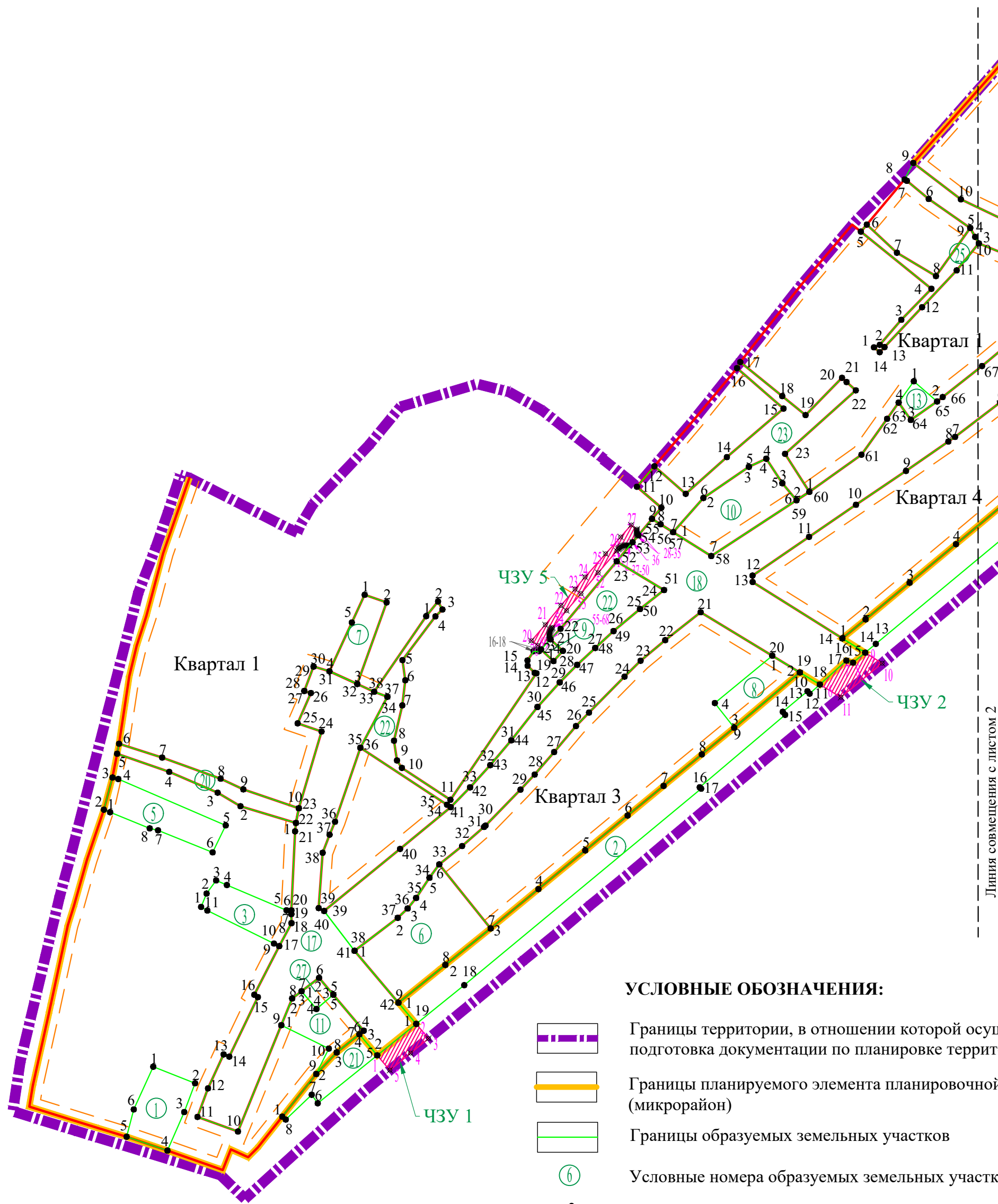


Чертеж межевания территории



Линия совмещения с листом 2

УСЛОВНЫЕ ОБОЗНАЧЕНИЯ:








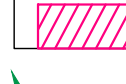



-  Границы территории, в отношении которой осуществляется подготовка документации по планировке территории
-  Границы планируемого элемента планировочной структуры (микрорайон)
-  Границы образуемых земельных участков
-  Условные номера образуемых земельных участков
-  Номера характерных точек образуемых земельных участков
-  Красные линии
-  Линии отступа от красных линий в целях определения места допустимого размещения зданий, строений и сооружений
-  Границы публичных сервитутов
-  ЧЗУ 2 Условный номер публичного сервитута
-  Номера характерных точек публичных сервитутов

Схема совмещения листов



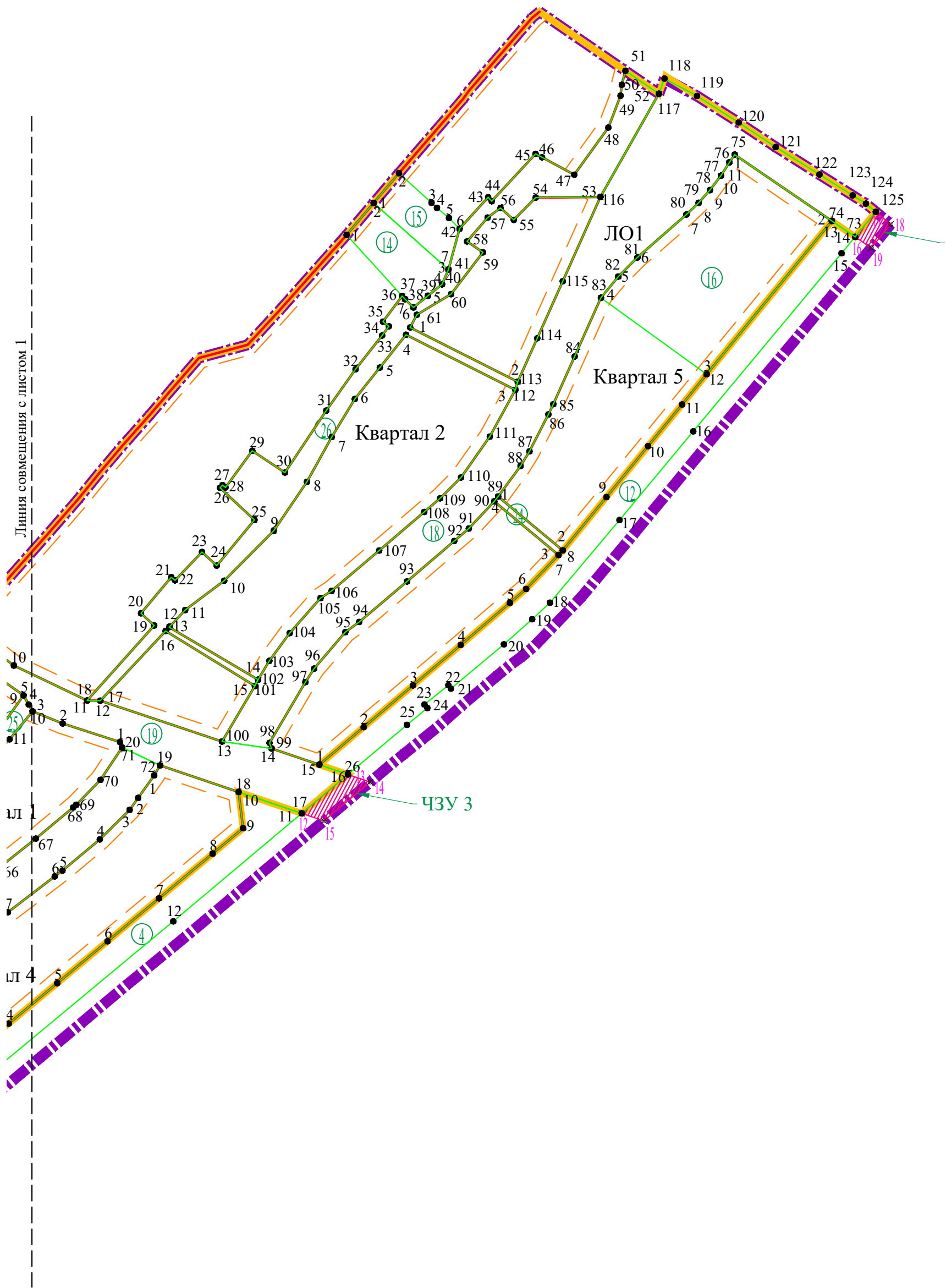


Схема совмещения листов

