







Условные обозначения

- | | |
|--|---|
| <p>1</p>  <p>1'</p>  <p>1</p>  <p>12</p> <p>2</p>  <p>2</p>  <p>5/1</p>  | <p>2</p> <p>Границы территории, в отношении которой утвержден проект межевания территории</p> <p>2'</p> <p>Границы планируемого элемента планировочной структуры (территория для ведения гражданами садоводства и огородничества)</p> <p>2</p> <p>Устанавливаемые красные линии</p> <p>Границы образуемых земельных участков</p> <p>Условный номер образуемого земельного участка</p> <p>Номер характерной точки границы образуемого земельного участка №82</p> <p>Условный номер земельного участка/номер характерной точки границы образуемого земельного участка</p> |
|--|---|

