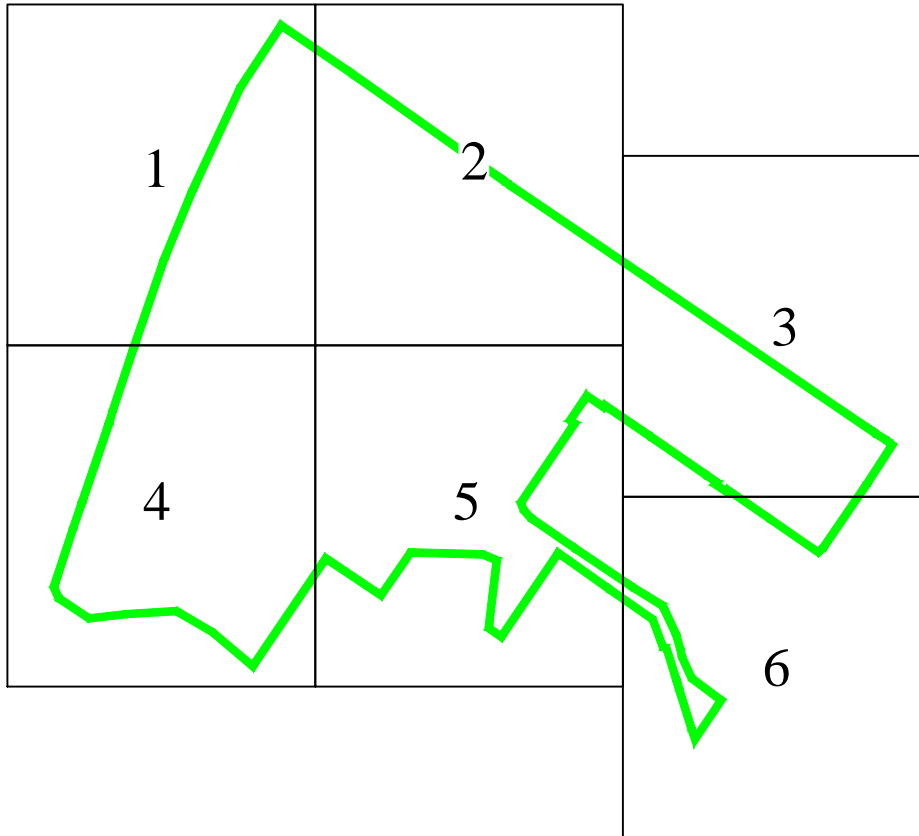



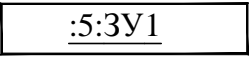



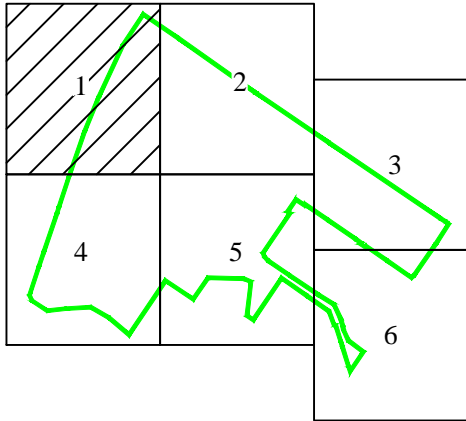
Чертеж межевания территории, отображающий границы изменяемых и  
образуемых земельных участков

Схема расположения листов

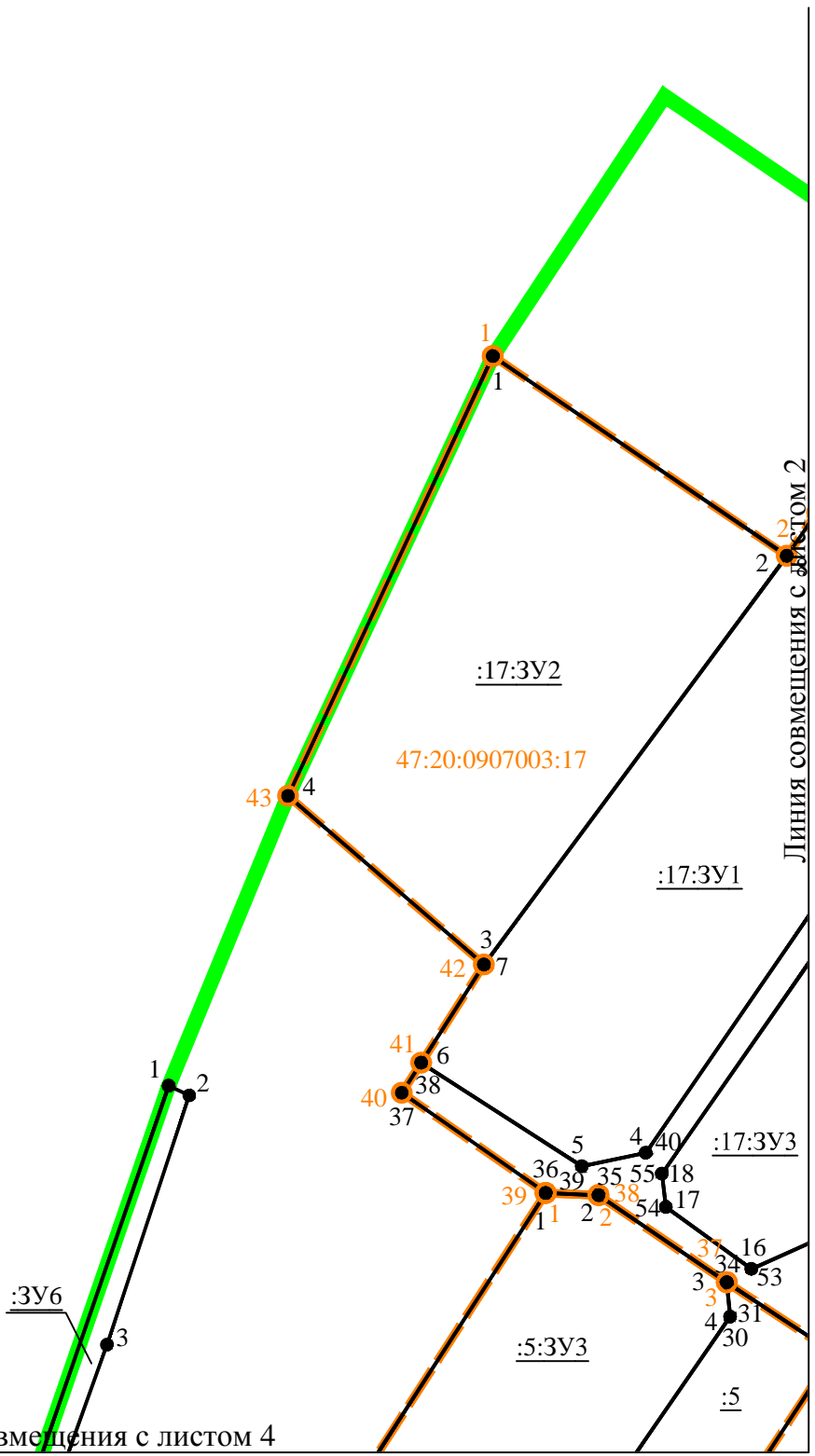


Условные обозначения:

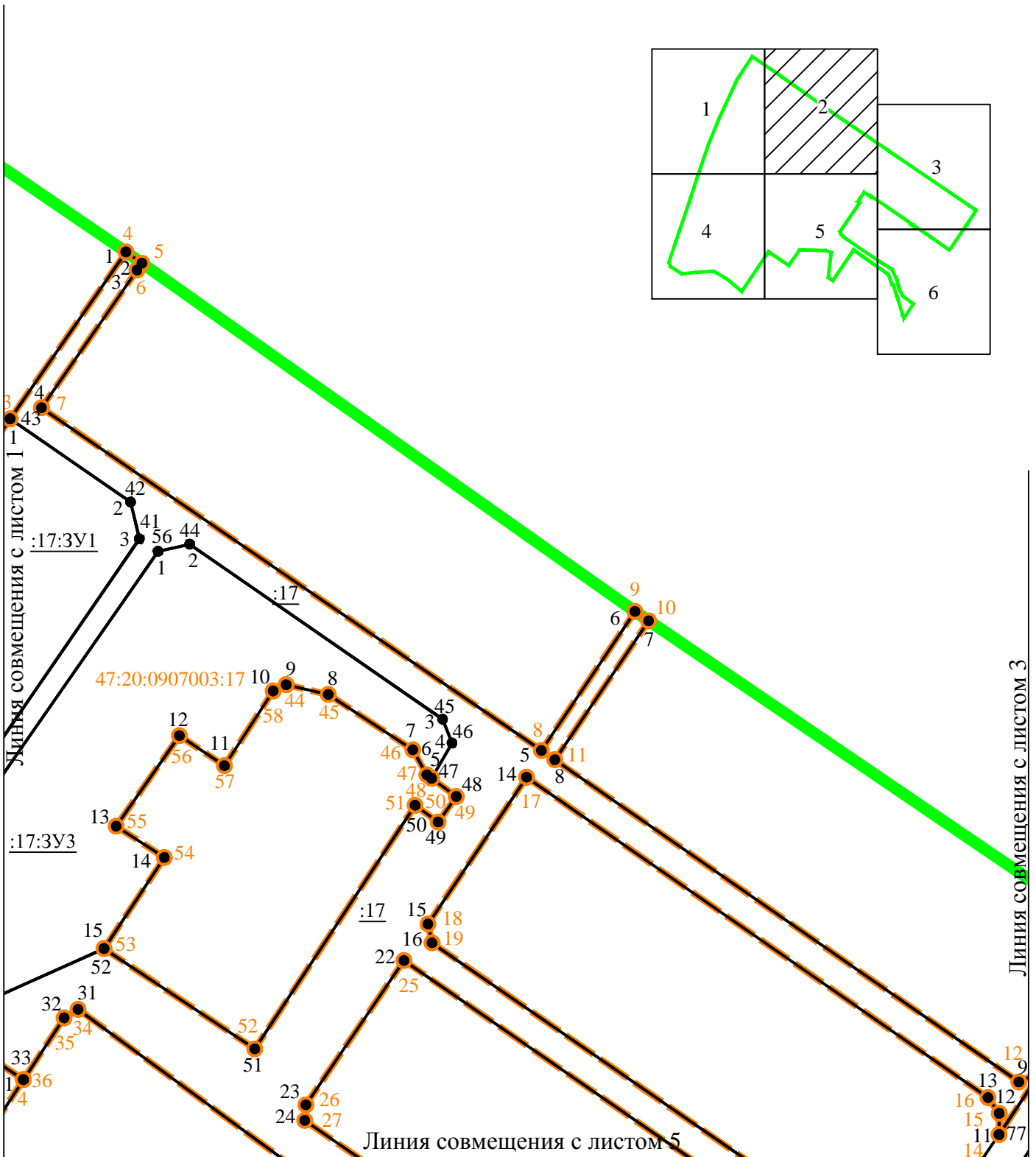
-  - границы территории, в отношении которой утвержден проект межевания территории
-  - границы изменяемых земельных участков
-  - номера поворотных точек изменяемых земельных участков
-  - границы образуемых земельных участков
-  - номера поворотных точек образуемых земельных участков

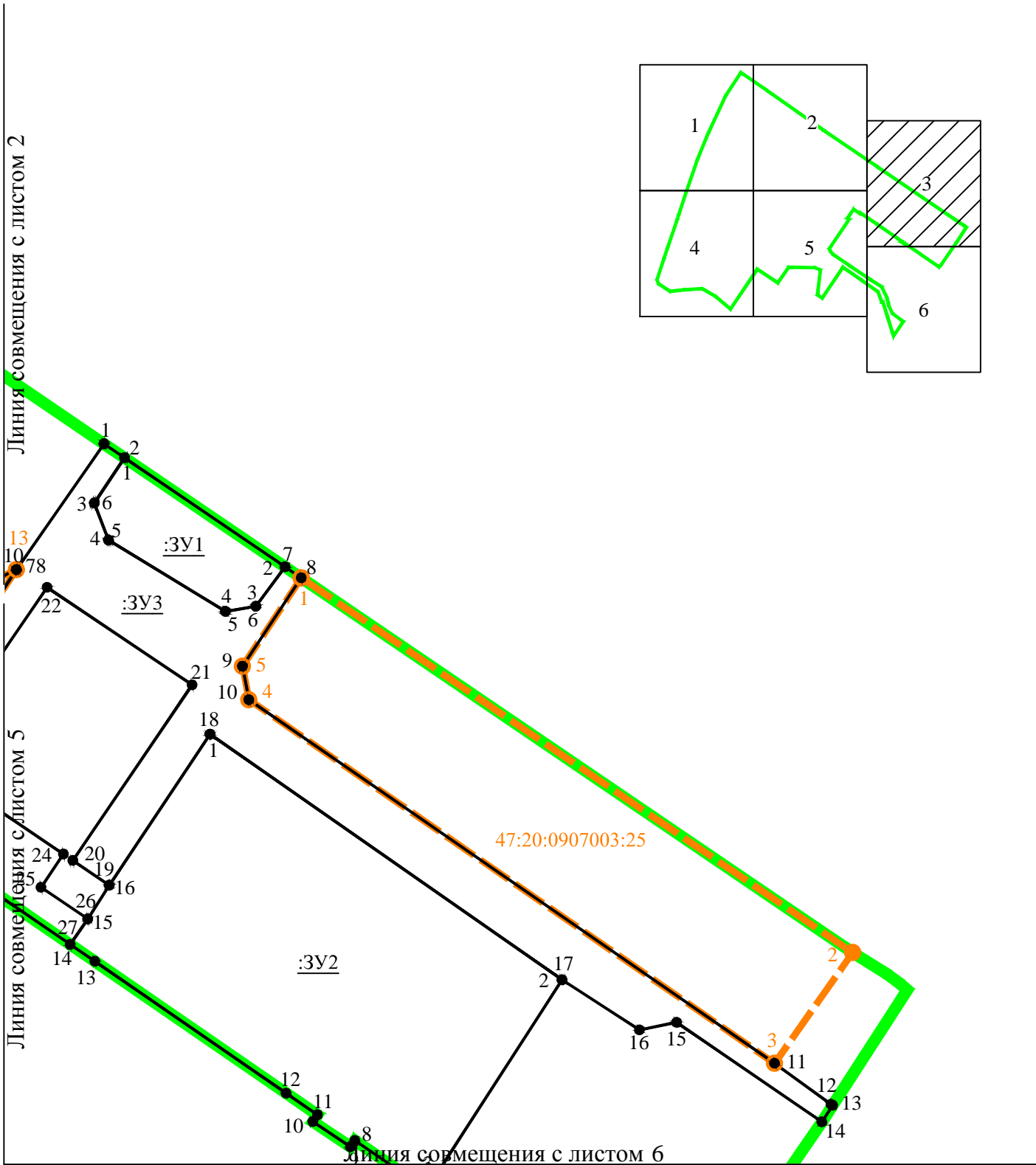


Линия совмещения с листом 4

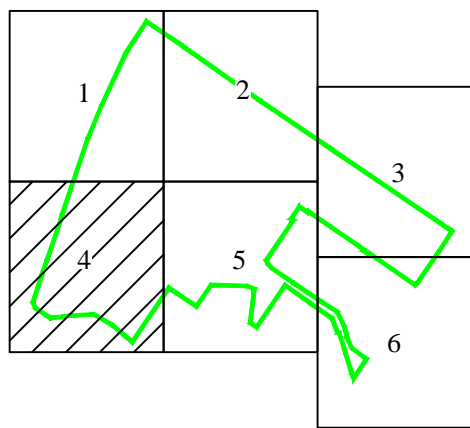
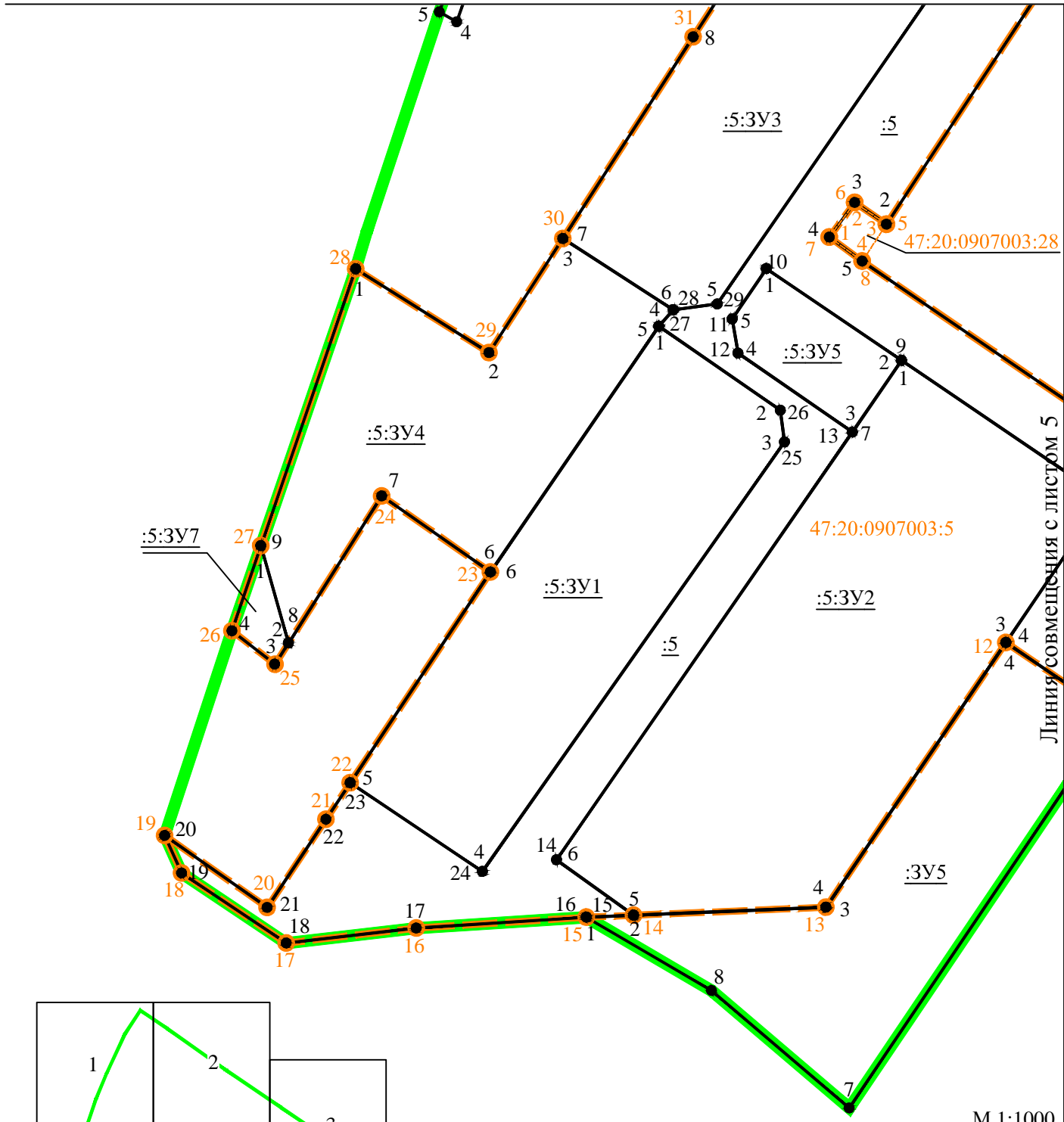


Линия совмещения с листом 2



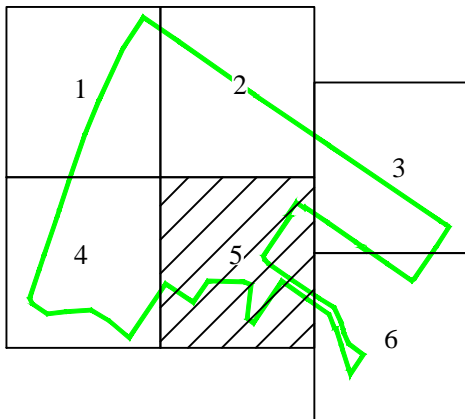
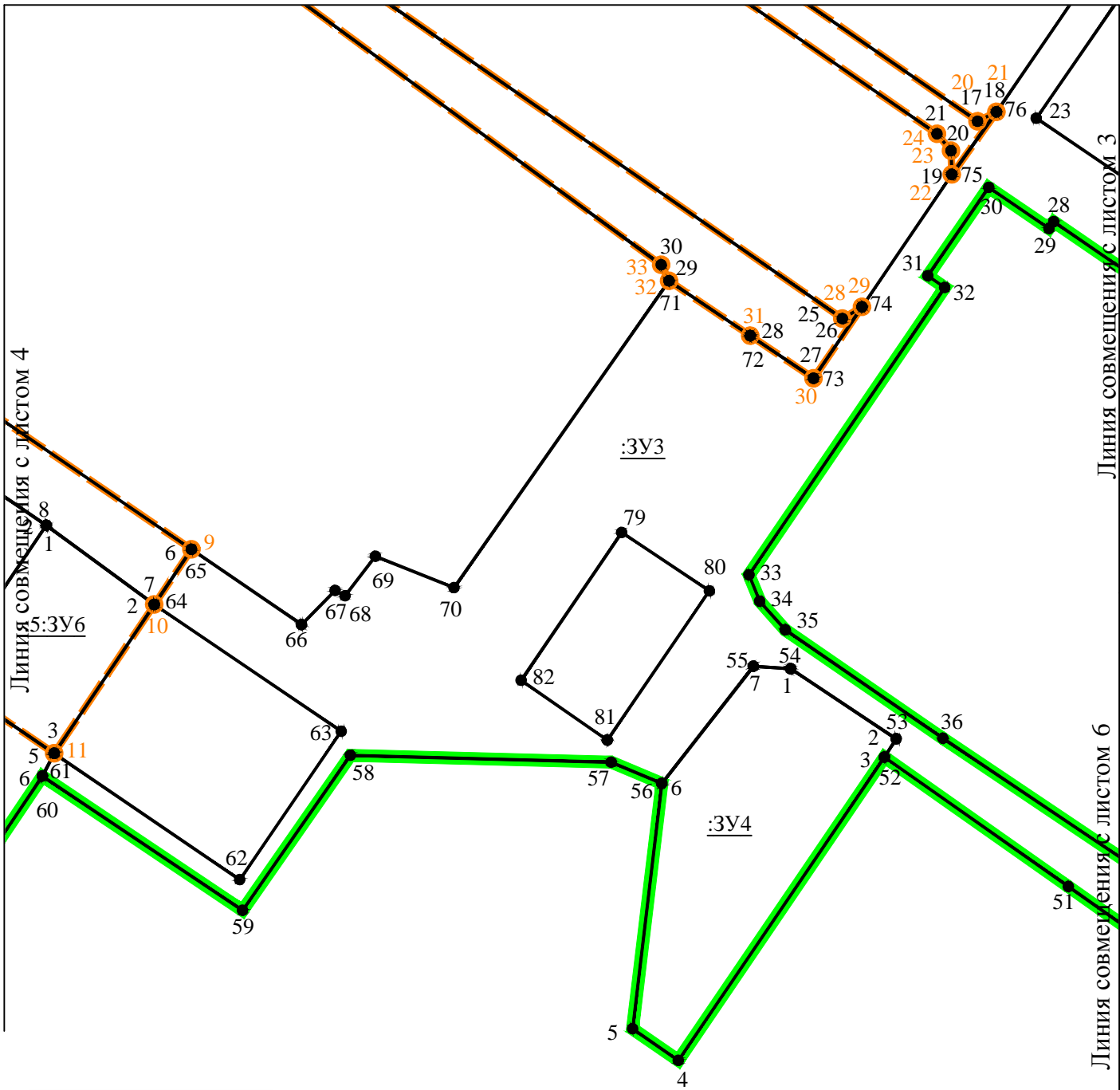


Линия совмещения с листом 1



М 1:1000

## Линия совмещения с листом 2



Линия совмещения с листом 3

