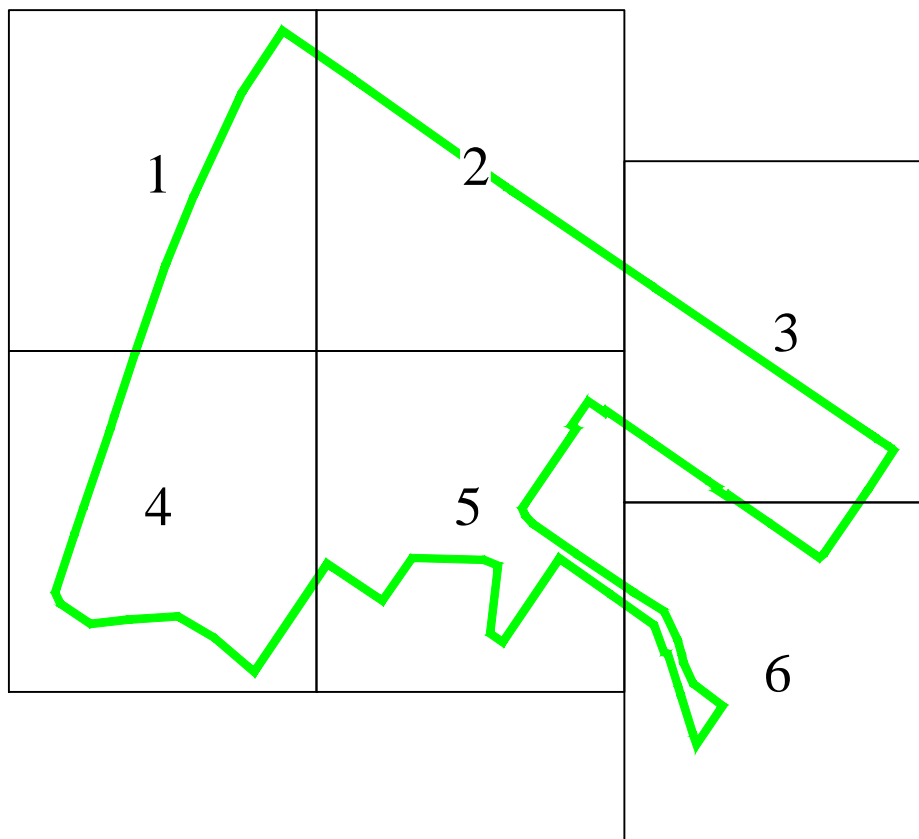


Чертеж межевания территории, отображающий красные линии, линии отступа от красных линий в целях определения мест допустимого размещения зданий, строений, сооружений

Схема расположения листов



Условные обозначения:



- границы территории, в отношении которой утвержден проект межевания территории



- номера характерных точек границы территории, в отношении которой утвержден проект межевания территории



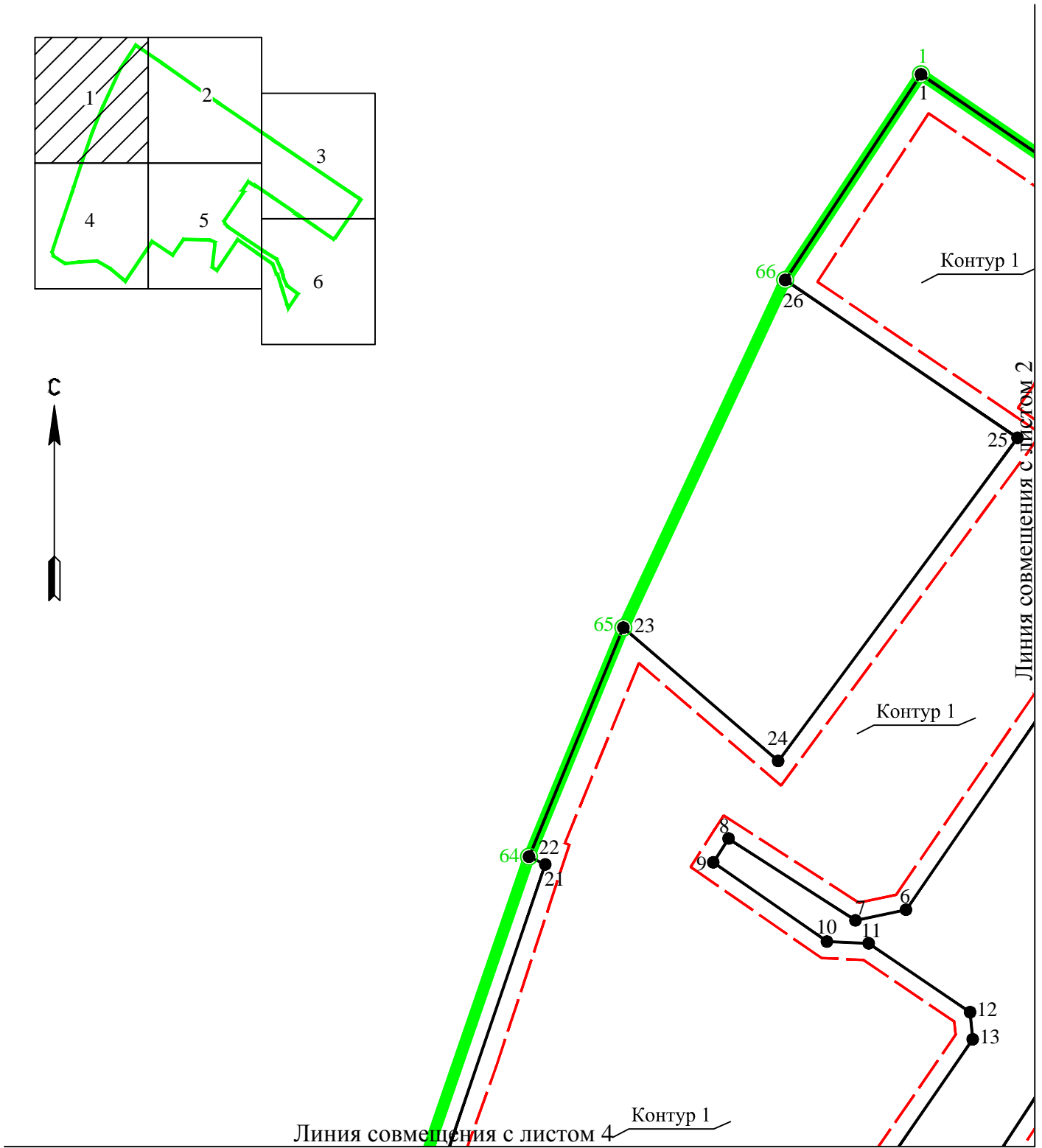
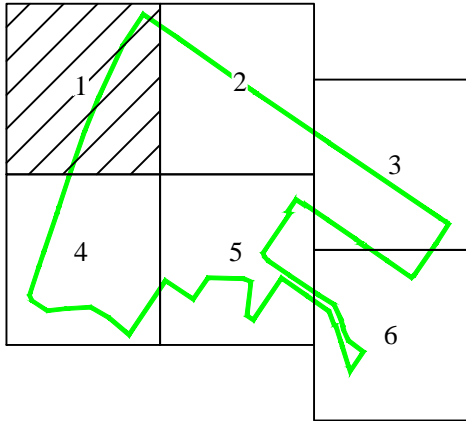
- устанавливаемые красные линии

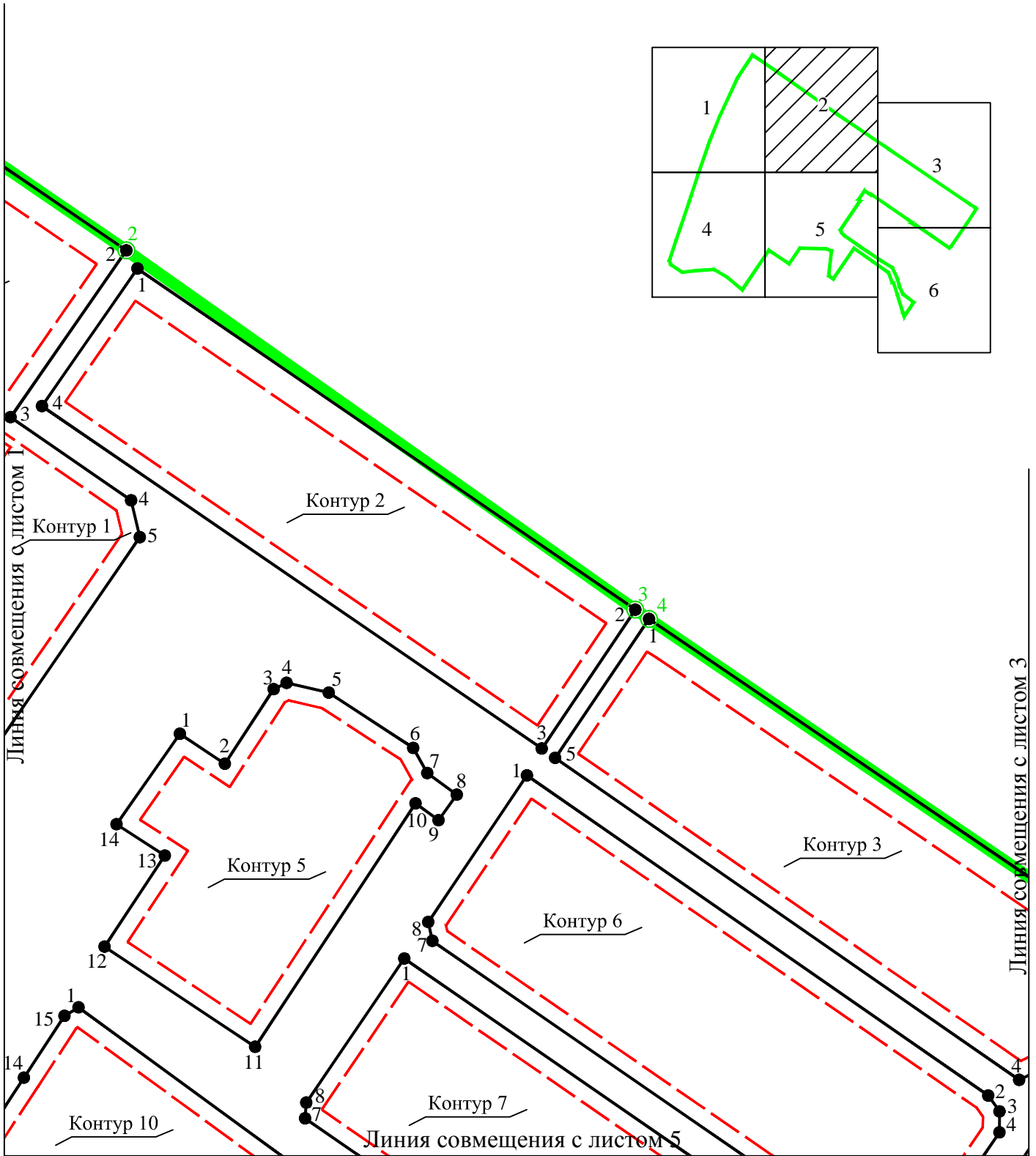


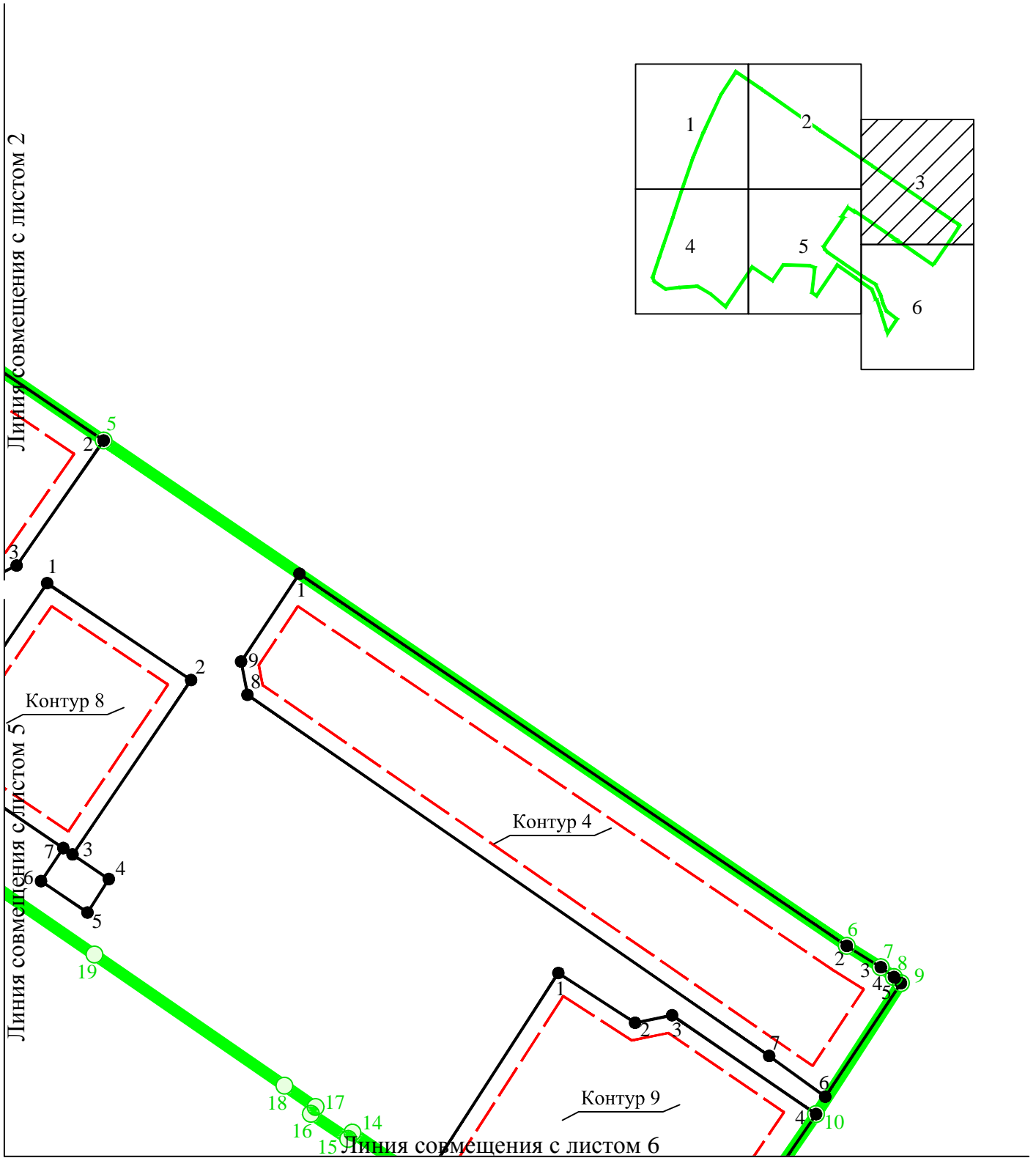
- номера характерных точек устанавливаемых красных линий



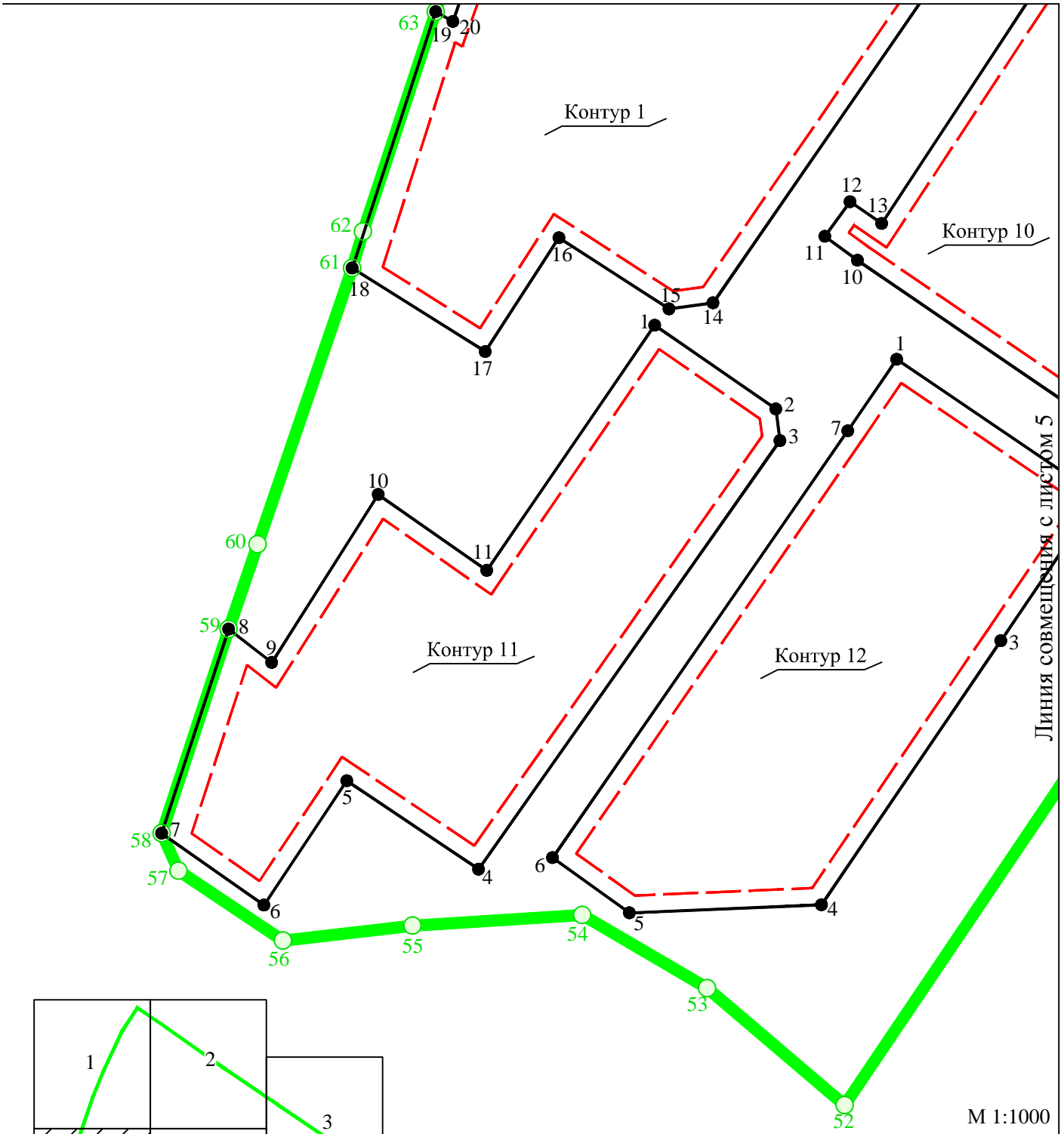
- линии отступа от красных линий в целях определения мест допустимого размещения зданий, строений, сооружений



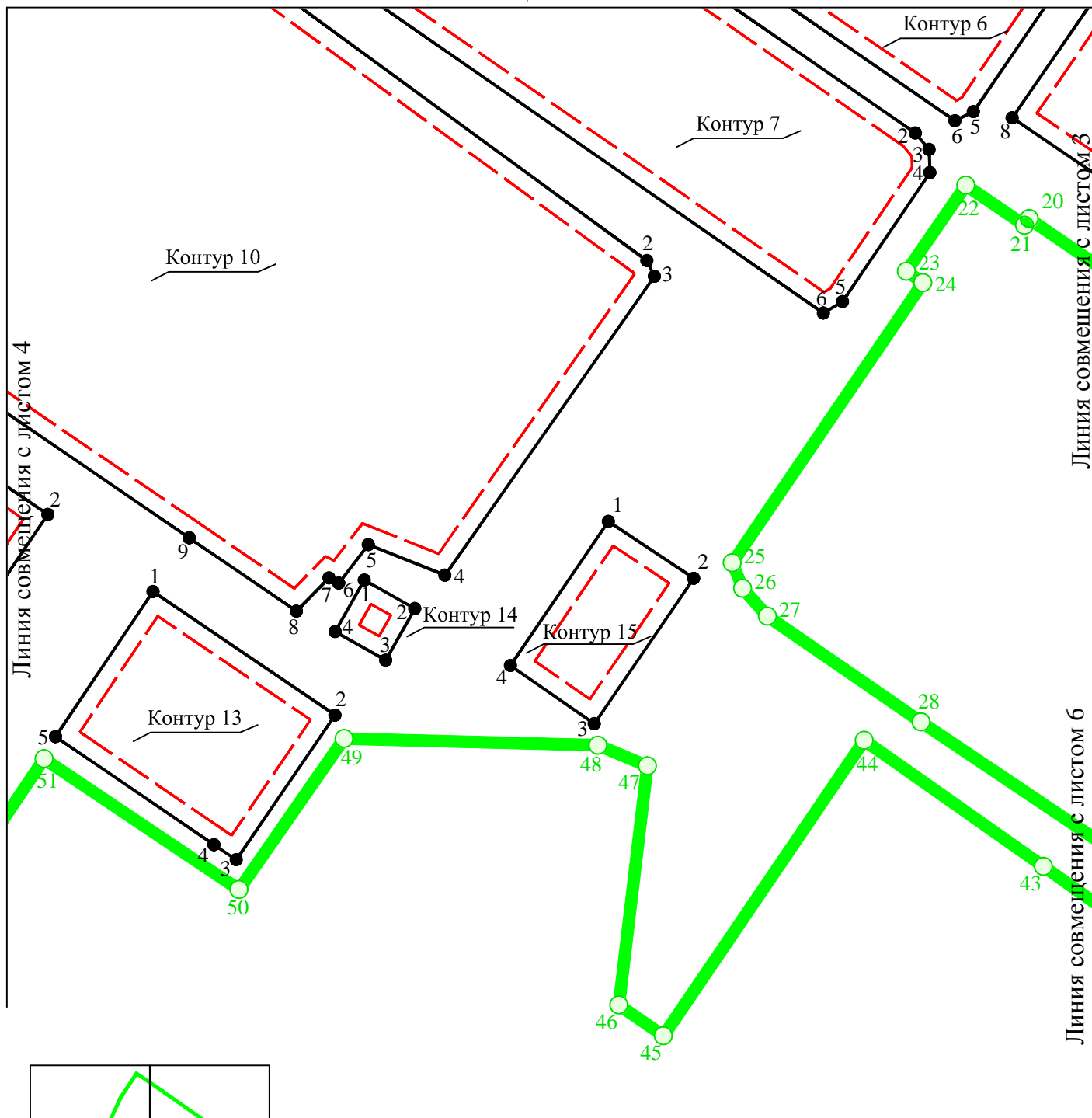




Линия совмещения с листом 1



Линия совмещения с листом 2



Линия совмещения с листом 3

