




Чертеж межевания территории, отображающий границы территории, в отношении которой утвержден проект межевания, границы образуемых земельных участков, красные линии, линии отступа от красных линий в целях определения мест допустимого размещения зданий, строений, сооружений


Условные обозначения:

 - граница территории, применительно к которой осуществляется подготовка документации по планировке территории


 - граница планируемого элемента планировочной структуры

 - устанавливаемая красная линия

 - граница образуемого земельного участка

 - обозначение характерной точки границы территории, в отношении которой утвержден проект межевания

:3У1 - обозначение образуемого земельного участка

 1 - обозначение характерной точки границы образуемого земельного участка

Линии отступа от красных линий в целях определения мест допустимого размещения зданий, строений, сооружений устанавливаются на расстоянии 0 м от красных линий.

Схема расположения листов

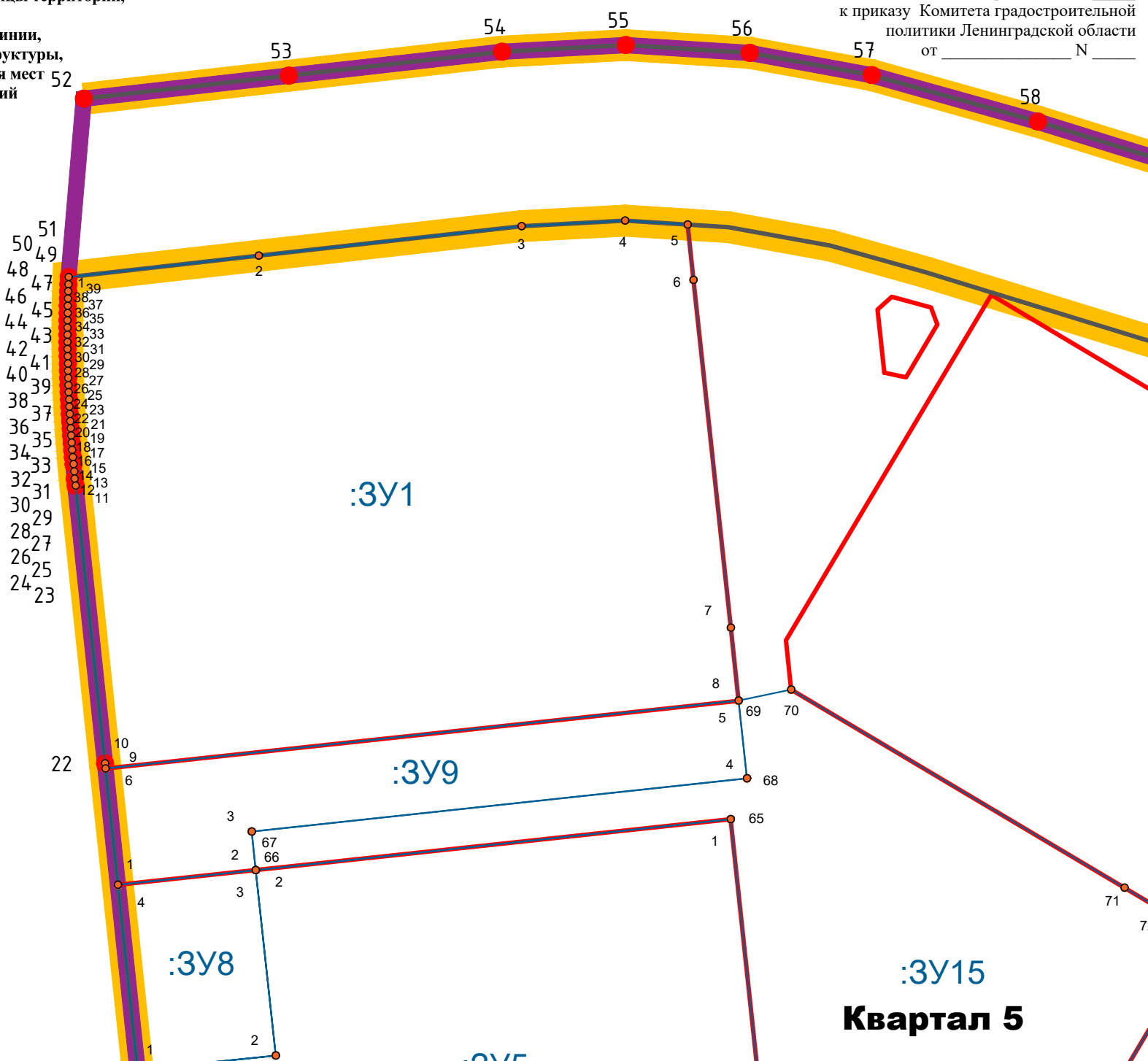
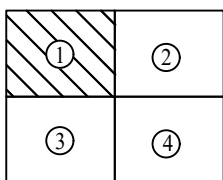
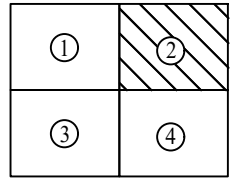
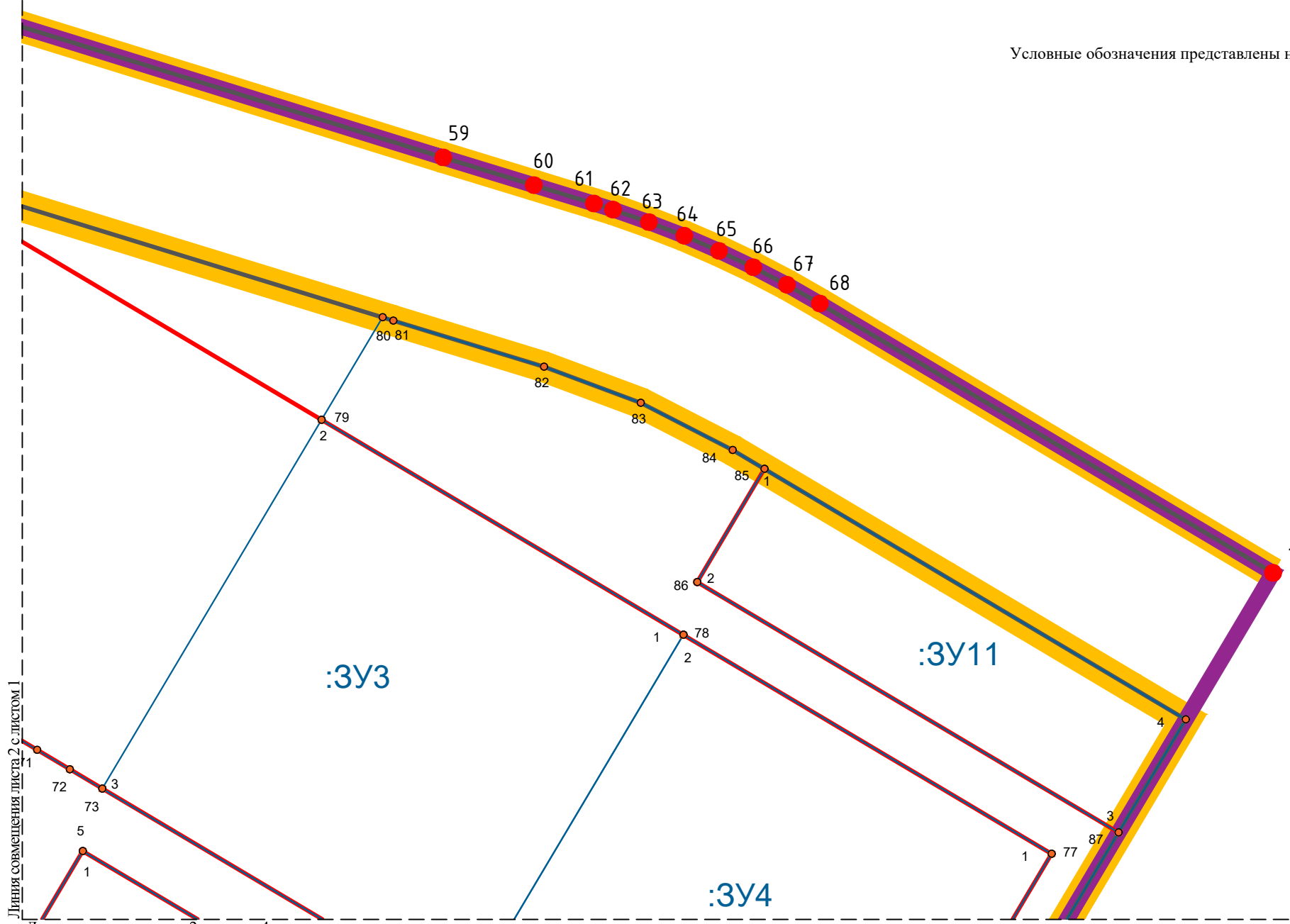
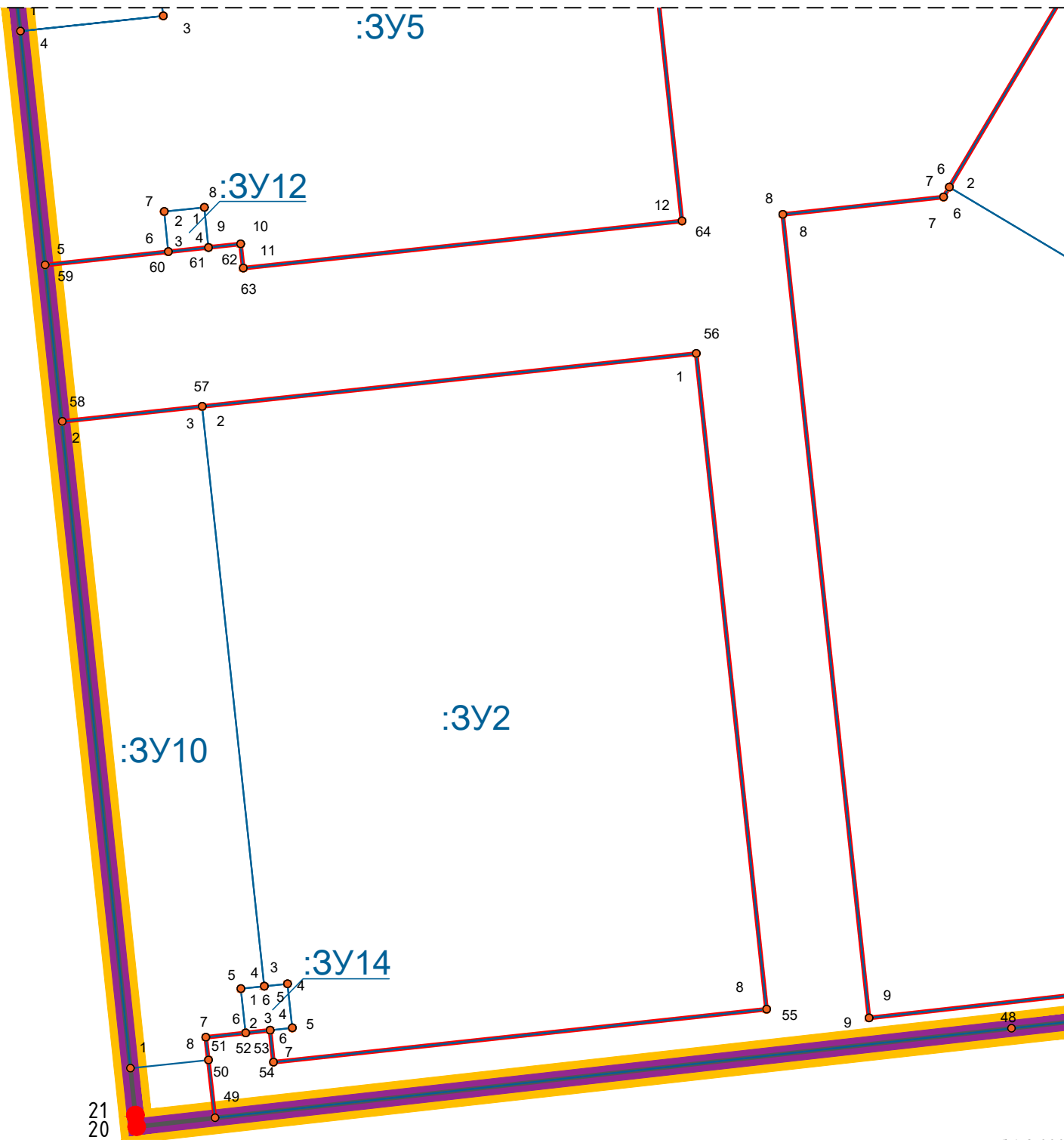


Схема расположения листов



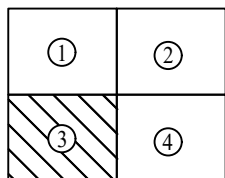
Условные обозначения представлены на листе 1 настоящего чертежа





Условные обозначения представлены на листе 1
настоящего чертежа

Схема расположения листов

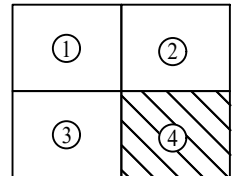


Линия совмещения листа 4 с листом 2

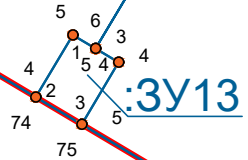
4

:3У4

Схема расположения листов

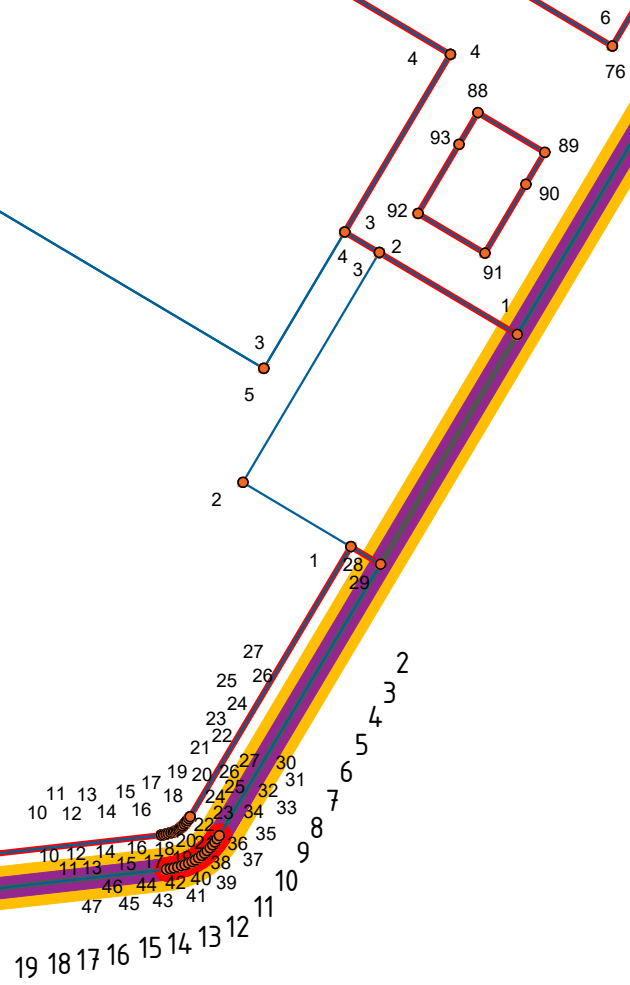


Условные обозначения представлены на листе 1 настоящего чертежа



:3У7

:3У6



Линия совмещения листа 4 с листом 3