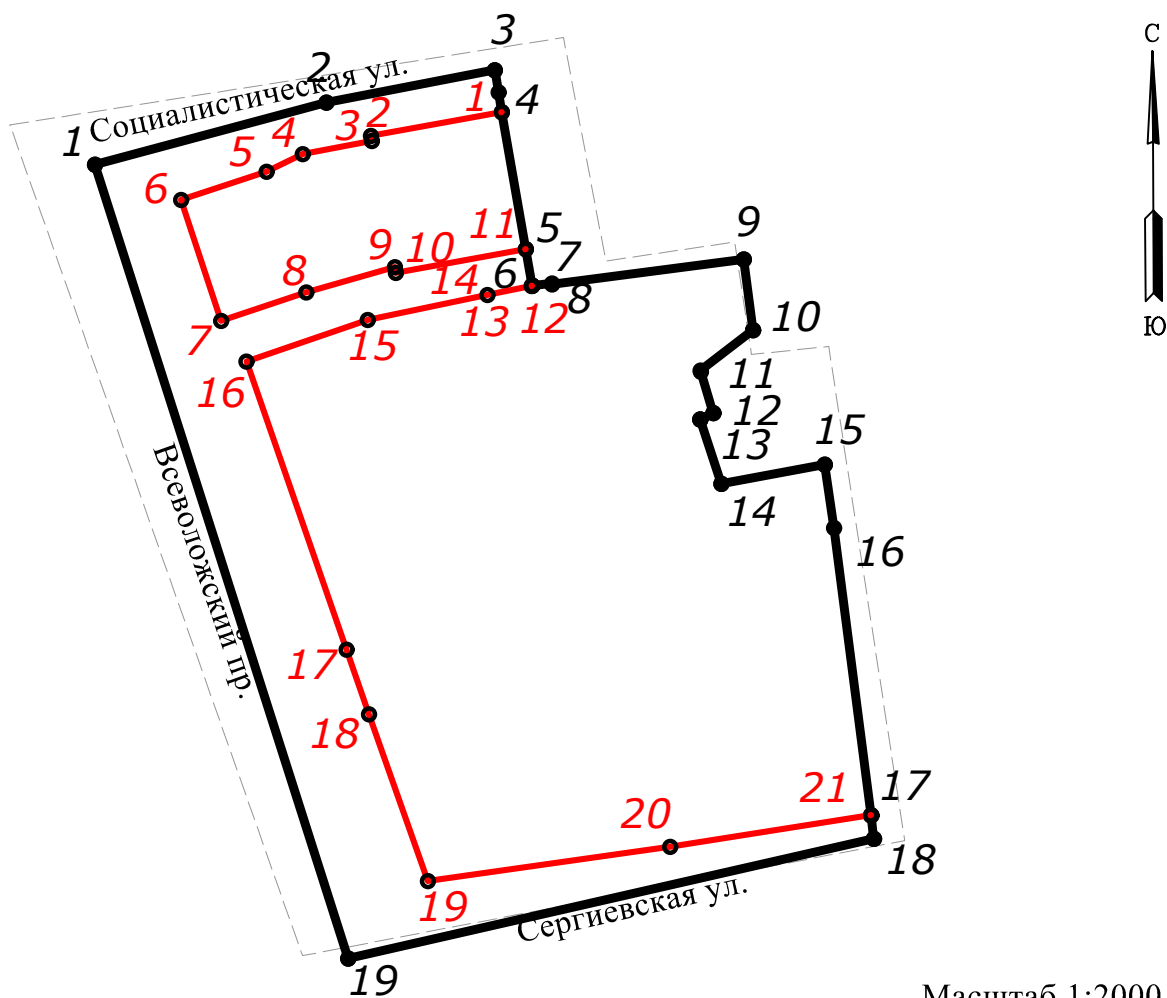






Чертеж межевания территории, отображающий устанавливаемые красные линии



Масштаб 1:2000

УСЛОВНЫЕ ОБОЗНАЧЕНИЯ

-  - Границы территории, в отношении которой осуществляется подготовка проекта межевания территории
-  - Номера поворотных точек образуемых земельных участков
-  - Устанавливаемые красные линии
-  - Номера поворотных точек образуемых земельных участков

Отступ от красных линий - 0 м.