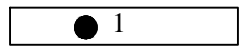


Границы территории, в отношении которой осуществляется подготовка проекта планировки территории



Границы зон планируемого размещения линейных объектов, подлежащих реконструкции в связи с изменением их местоположения

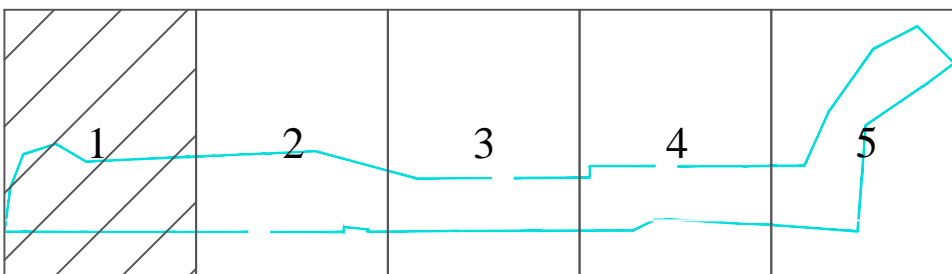
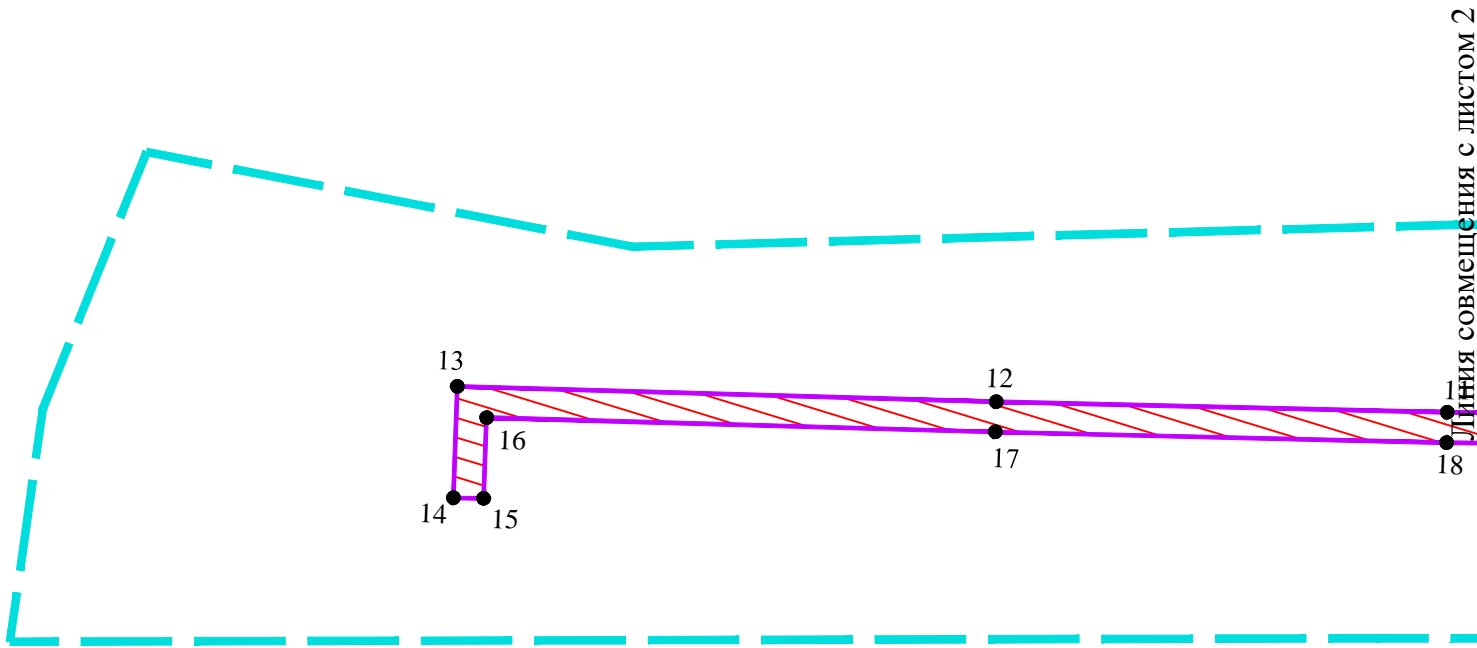


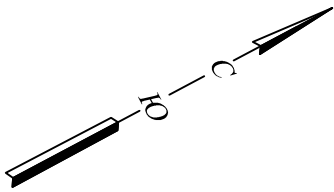
Номера характерных точек границ зон планируемого размещения линейных объектов, подлежащих реконструкции в связи с изменением их местоположения

Границы зон с особыми условиями использования территории, подлежащие установлению в связи с размещением линейных объектов:



Охранная зона сетей газопровода

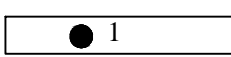




Границы территории, в отношении которой осуществляется подготовка проекта планировки территории



Границы зон планируемого размещения линейных объектов, подлежащих реконструкции в связи с изменением их местоположения



Номера характерных точек границ зон планируемого размещения линейных объектов, подлежащих реконструкции в связи с изменением их местоположения

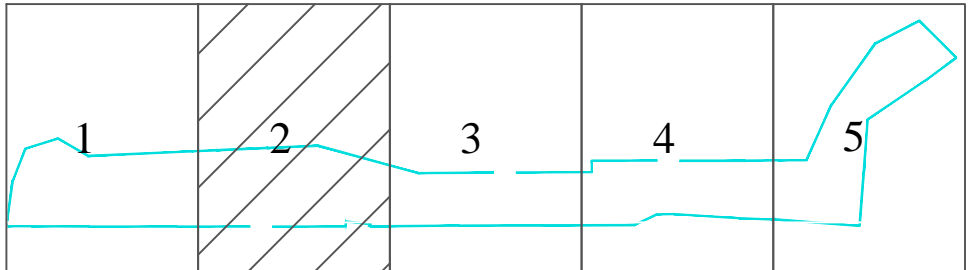
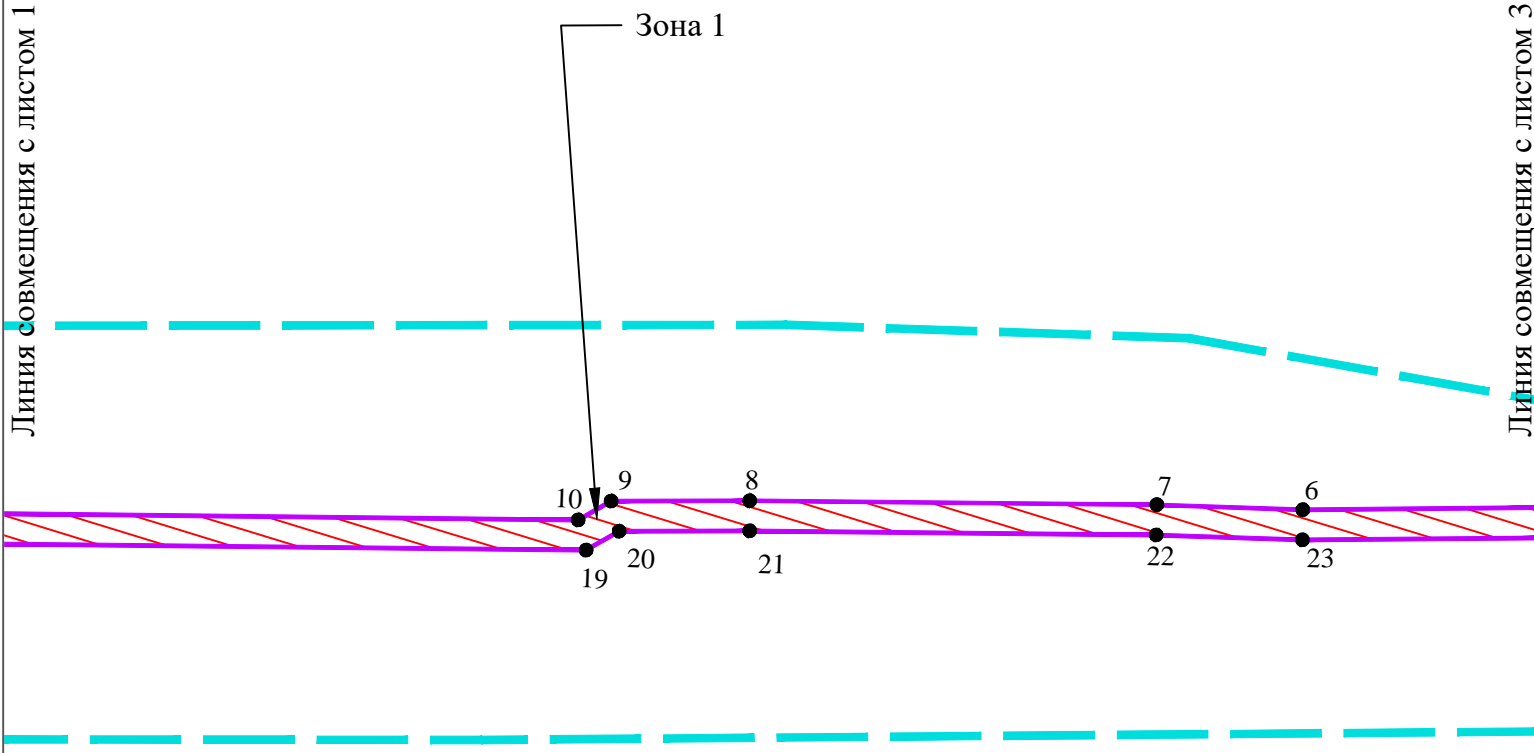
Границы зон с особыми условиями использования территории, подлежащие установлению в связи с размещением линейных объектов:

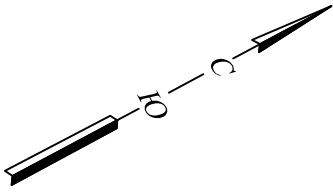


Охранная зона сетей газопровода

Линия совмещения с листом 1

Линия совмещения с листом 3

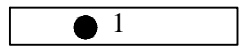




Границы территории, в отношении которой осуществляется подготовка проекта планировки территории



Границы зон планируемого размещения линейных объектов, подлежащих реконструкции в связи с изменением их местоположения



Номера характерных точек границ зон планируемого размещения линейных объектов, подлежащих реконструкции в связи с изменением их местоположения

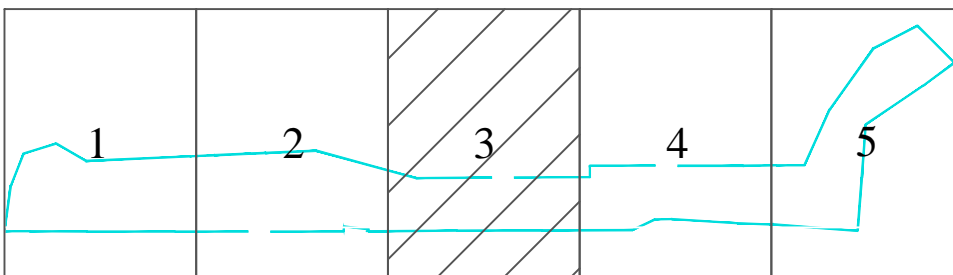
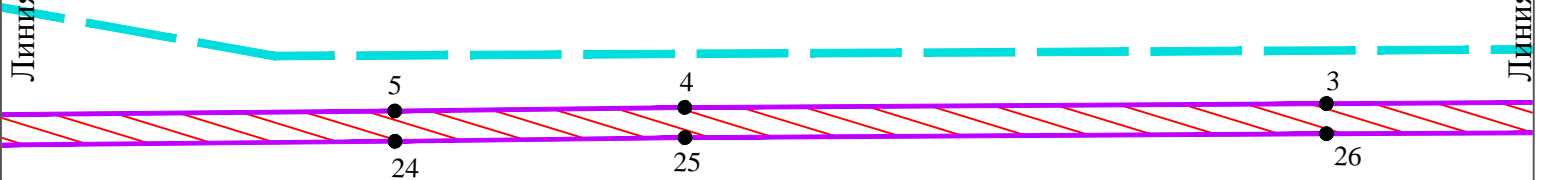
Границы зон с особыми условиями использования территории, подлежащие установлению в связи с размещением линейных объектов:

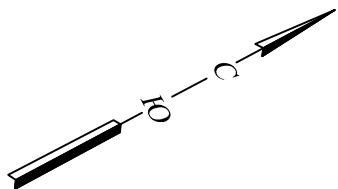


Охранная зона сетей газопровода

Линия совмещения с листом 2

Линия совмещения с листом 4

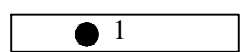




Границы территории, в отношении которой осуществляется подготовка проекта планировки территории



Границы зон планируемого размещения линейных объектов, подлежащих реконструкции в связи с изменением их местоположения



Номера характерных точек границ зон планируемого размещения линейных объектов, подлежащих реконструкции в связи с изменением их местоположения

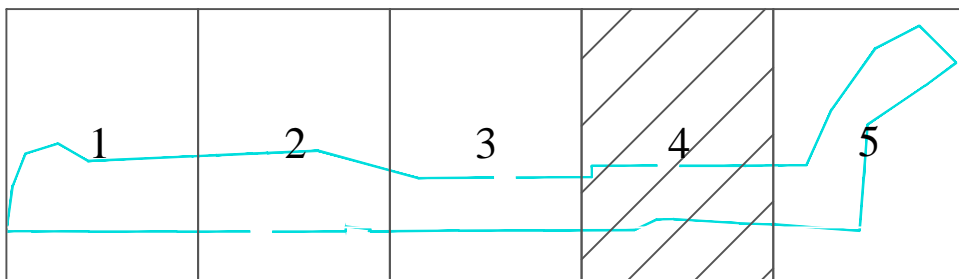

Границы зон с особыми условиями использования территории, подлежащие установлению в связи с размещением линейных объектов:

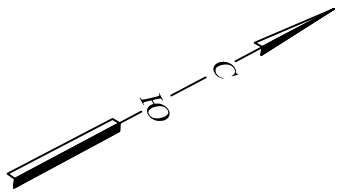


Охранная зона кабельных линий 10 кВ




Охранная зона сетей газопровода



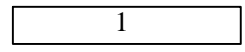
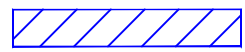




Линия совмещения с листом 4

Зона 2(3)



-  — Границы территории, в отношении которой осуществляется подготовка проекта планировки территории
-  — Границы зон планируемого размещения линейных объектов, подлежащих реконструкции в связи с изменением их местоположения
-  — Номера характерных точек границ зон планируемого размещения линейных объектов, подлежащих реконструкции в связи с изменением их местоположения
-  — Границы зон с особыми условиями использования территории, подлежащие установлению в связи с размещением линейных объектов:
Охранная зона кабельных линий 10 кВ

