

Чертеж красных линий

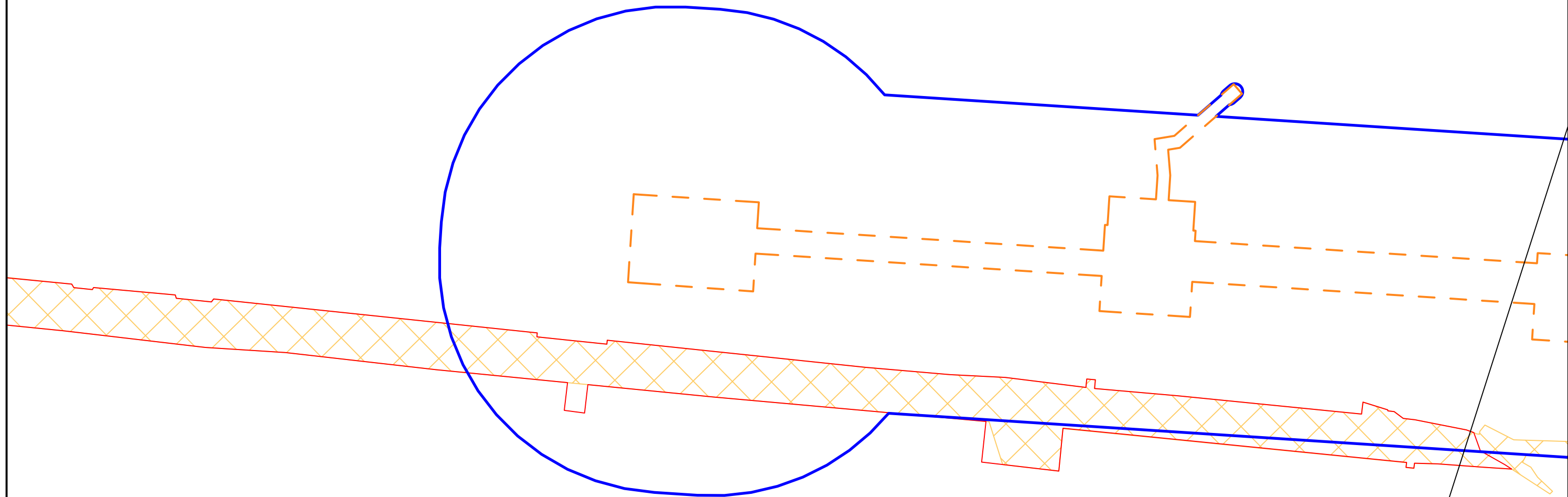






Схема расположения листов



ЛИНИЯ СВОДКИ
С ЛИСТОМ 2

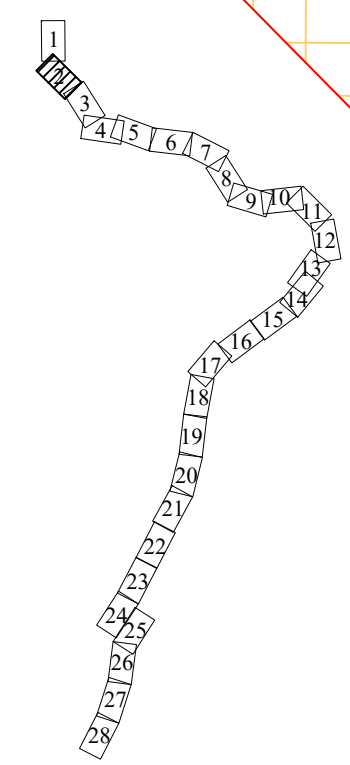

УСЛОВНЫЕ ОБОЗНАЧЕНИЯ

Границы

-  существующие (ранее установленные в соответствии с законодательством Российской Федерации) красные линии
-  границы территории, в отношении которой осуществляется подготовка проекта планировки территории
-  границы планируемого элемента планировочной структуры
-  границы существующих элементов планировочной структуры

Масштаб 1 : 5 000





ЛИНИЯ СВОДКИ
С ЛИСТОМ 1



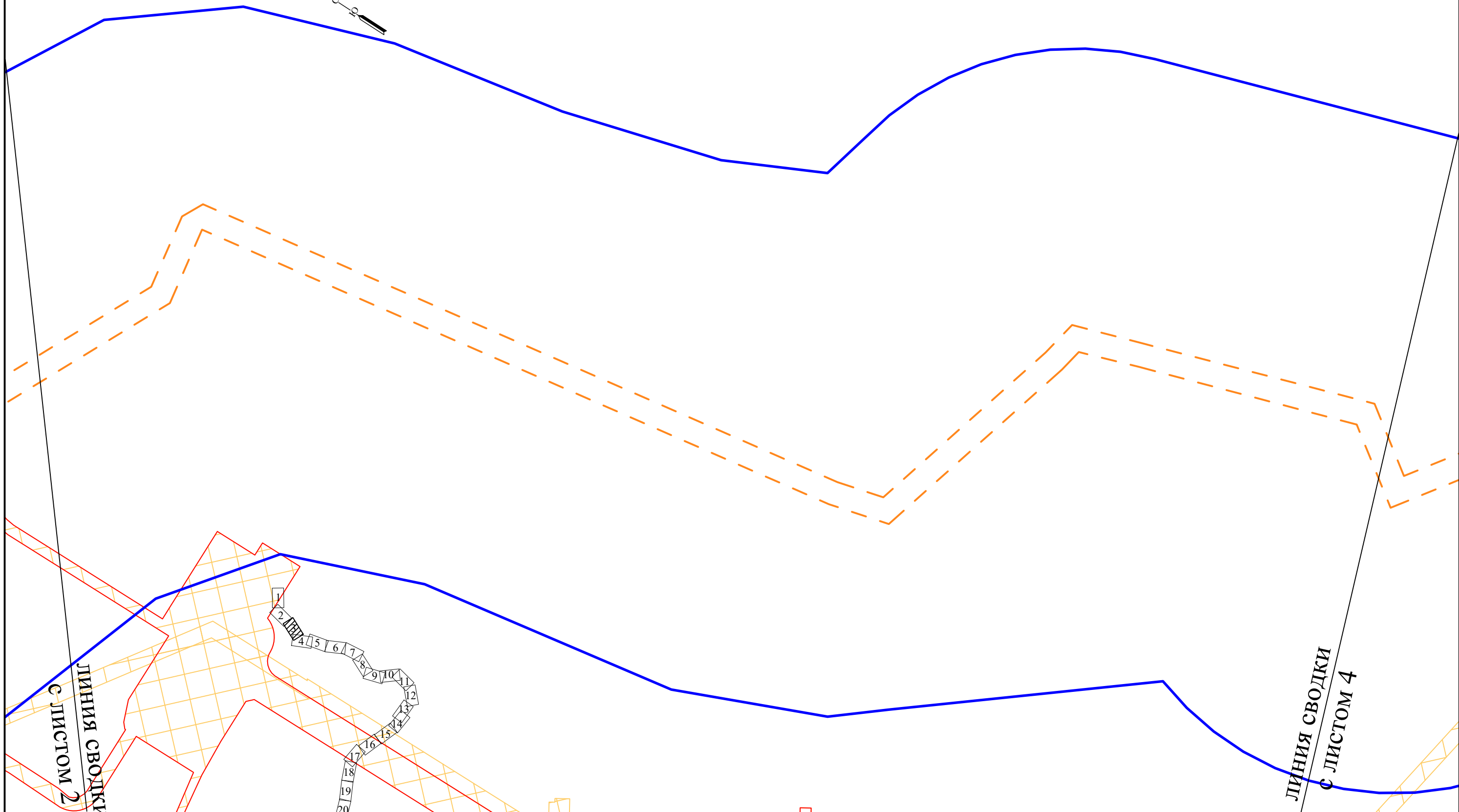
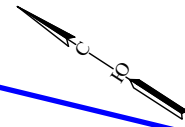
ЛИНИЯ СВОДКИ
С ЛИСТОМ 3

УСЛОВНЫЕ ОБОЗНАЧЕНИЯ

Границы

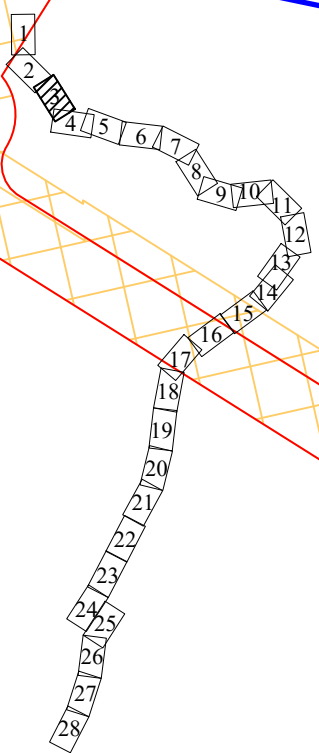
-  существующие (ранее установленные в соответствии с законодательством Российской Федерации) красные линии
-  границы территории, в отношении которой осуществляется подготовка проекта планировки территории
-  границы планируемого элемента планировочной структуры
-  границы существующих элементов планировочной структуры

Масштаб 1 : 5 000



ЛИНИЯ СВОДКИ
С ЛИСТОМ 2

ЛИНИЯ СВОДКИ
С ЛИСТОМ 4



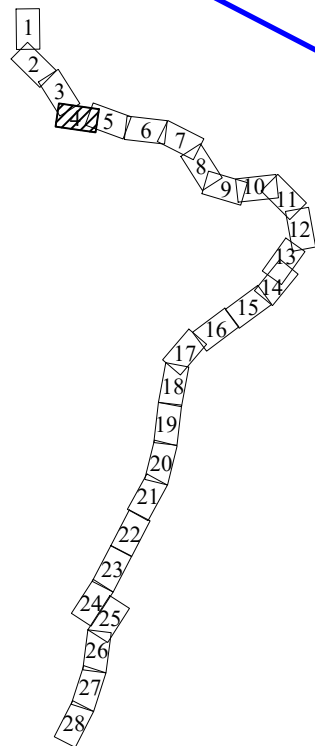
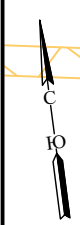
УСЛОВНЫЕ ОБОЗНАЧЕНИЯ

- Границы
- существующие (ранее установленные в соответствии с законодательством Российской Федерации) красные линии
 - ▭ границы территории, в отношении которой осуществляется подготовка проекта планировки территории
 - - - границы планируемого элемента планировочной структуры
 - ▨ границы существующих элементов планировочной структуры

Масштаб 1 : 5 000





ЛИНИЯ СВОДКИ
С ЛИСТОМ 3

ЛИНИЯ СВОДКИ
С ЛИСТОМ 5



УСЛОВНЫЕ ОБОЗНАЧЕНИЯ

Границы

-  существующие (ранее установленные в соответствии с законодательством Российской Федерации) красные линии
-  границы территории, в отношении которой осуществляется подготовка проекта планировки территории
-  границы планируемого элемента планировочной структуры
-  границы существующих элементов планировочной структуры

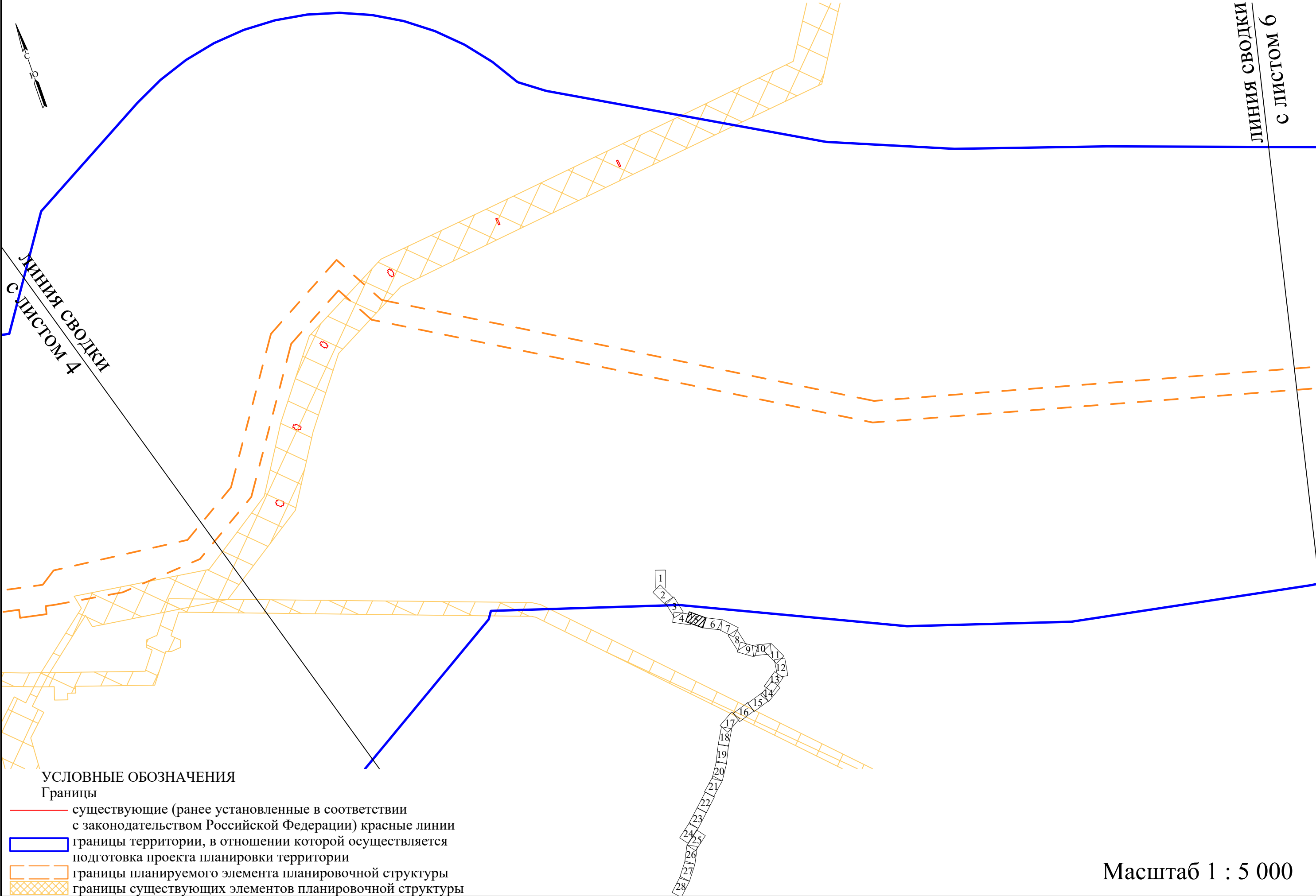
Масштаб 1 : 5 000



ЛИНИЯ СВОДКИ
С ЛИСТОМ 6

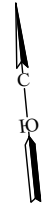
ЛИНИЯ СВОДКИ
С ЛИСТОМ 4

- УСЛОВНЫЕ ОБОЗНАЧЕНИЯ**
Границы
- существующие (ранее установленные в соответствии с законодательством Российской Федерации) красные линии
 - границы территории, в отношении которой осуществляется подготовка проекта планировки территории
 - - - границы планируемого элемента планировочной структуры
 - границы существующих элементов планировочной структуры

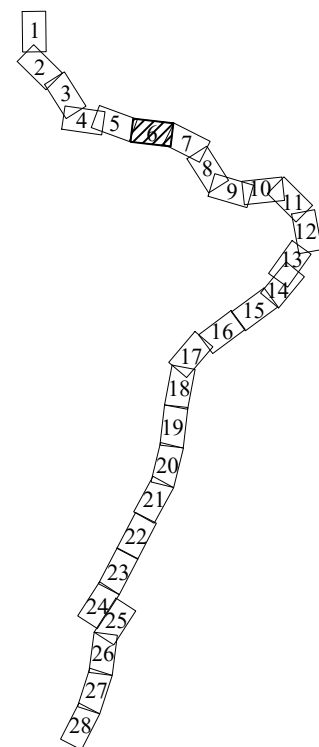


Масштаб 1 : 5 000

ЛИНИЯ СВОДКИ
С ЛИСТОМ 5







ЛИНИЯ СВОДКИ С ЛИСТОМ 7

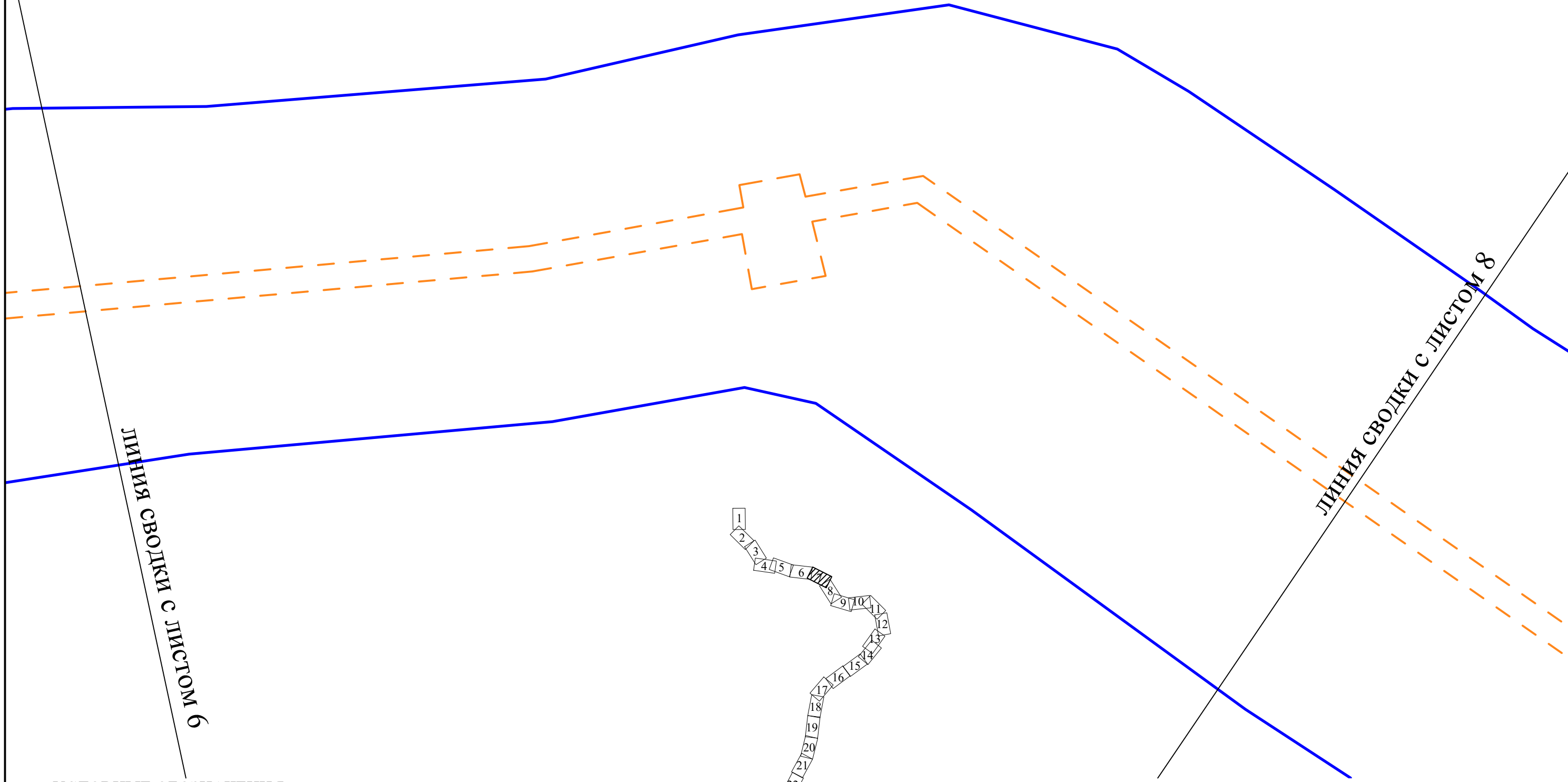
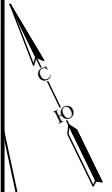


УСЛОВНЫЕ ОБОЗНАЧЕНИЯ

Границы

-  существующие (ранее установленные в соответствии с законодательством Российской Федерации) красные линии
-  границы территории, в отношении которой осуществляется подготовка проекта планировки территории
-  границы планируемого элемента планировочной структуры
-  границы существующих элементов планировочной структуры

Масштаб 1 : 5 000







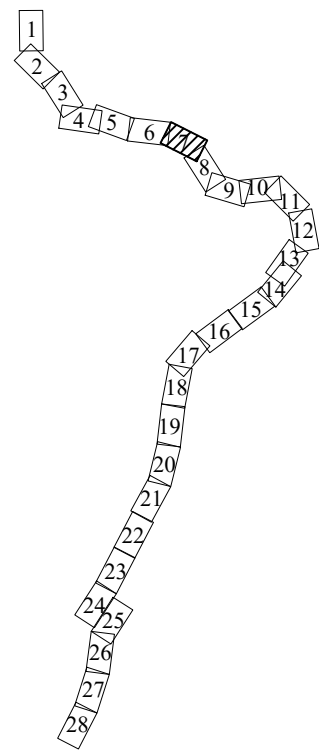
ЛИНИЯ СВОДКИ С ЛИСТОМ 6

ЛИНИЯ СВОДКИ С ЛИСТОМ 8

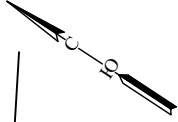
УСЛОВНЫЕ ОБОЗНАЧЕНИЯ

Границы

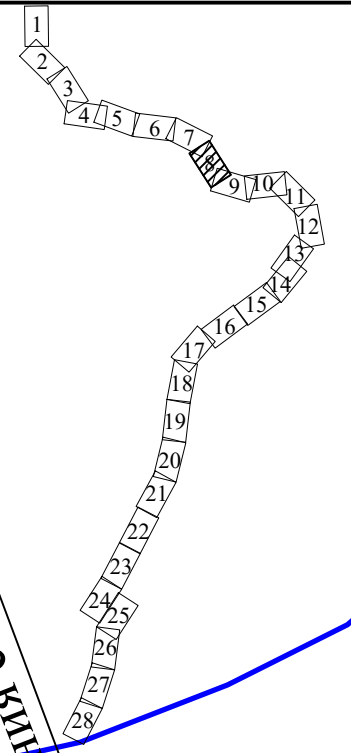
-  существующие (ранее установленные в соответствии с законодательством Российской Федерации) красные линии
-  границы территории, в отношении которой осуществляется подготовка проекта планировки территории
-  границы планируемого элемента планировочной структуры
-  границы существующих элементов планировочной структуры



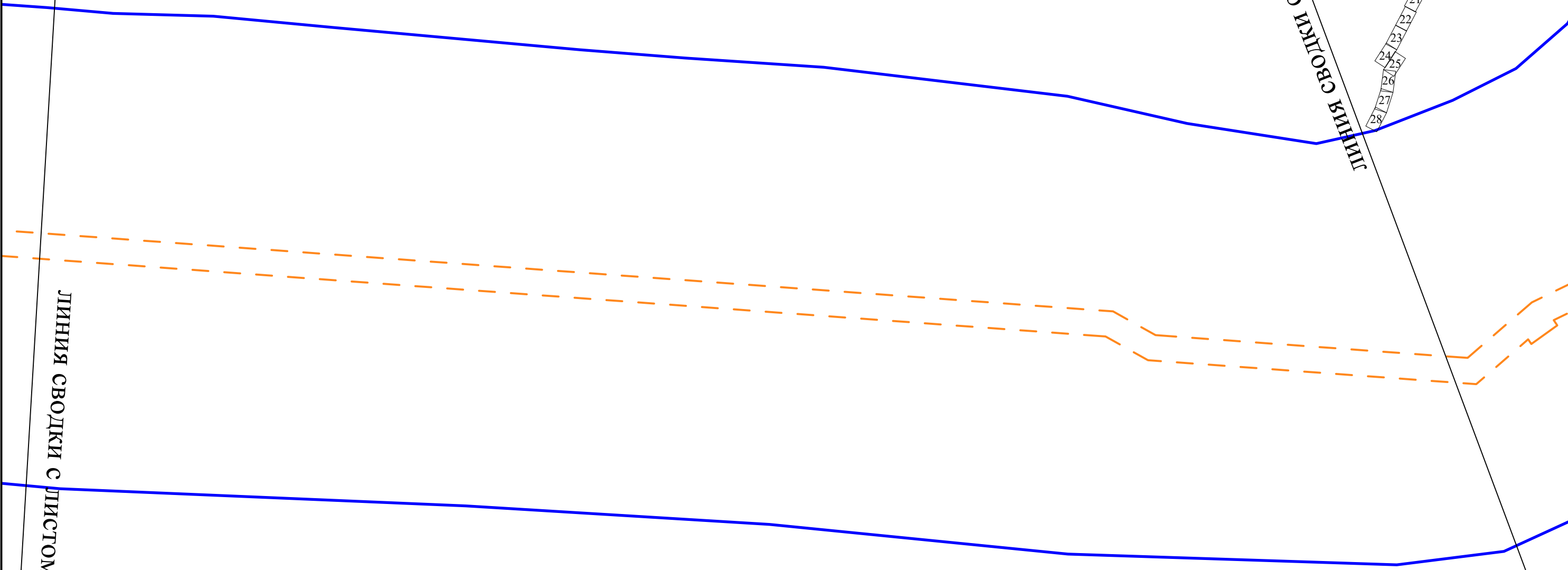
Масштаб 1 : 5 000



ЛИНИЯ СВОДКИ С ЛИСТОМ 9







ЛИНИЯ СВОДКИ С ЛИСТОМ 7

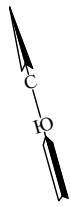


УСЛОВНЫЕ ОБОЗНАЧЕНИЯ

Границы

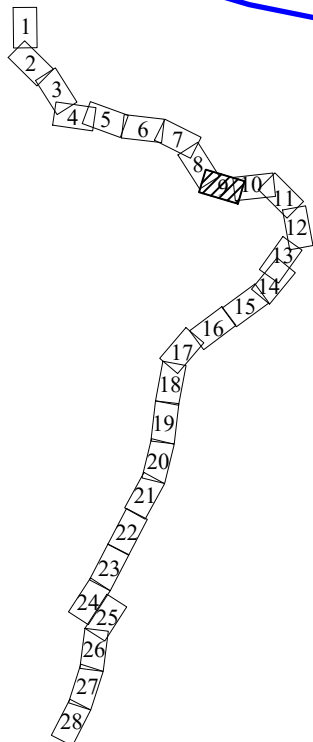
-  существующие (ранее установленные в соответствии с законодательством Российской Федерации) красные линии
-  границы территории, в отношении которой осуществляется подготовка проекта планировки территории
-  границы планируемого элемента планировочной структуры
-  границы существующих элементов планировочной структуры

Масштаб 1 : 5 000







ЛИНИЯ СВОДКИ с ЛИСТОМ 8

ЛИНИЯ СВОДКИ с ЛИСТОМ 10

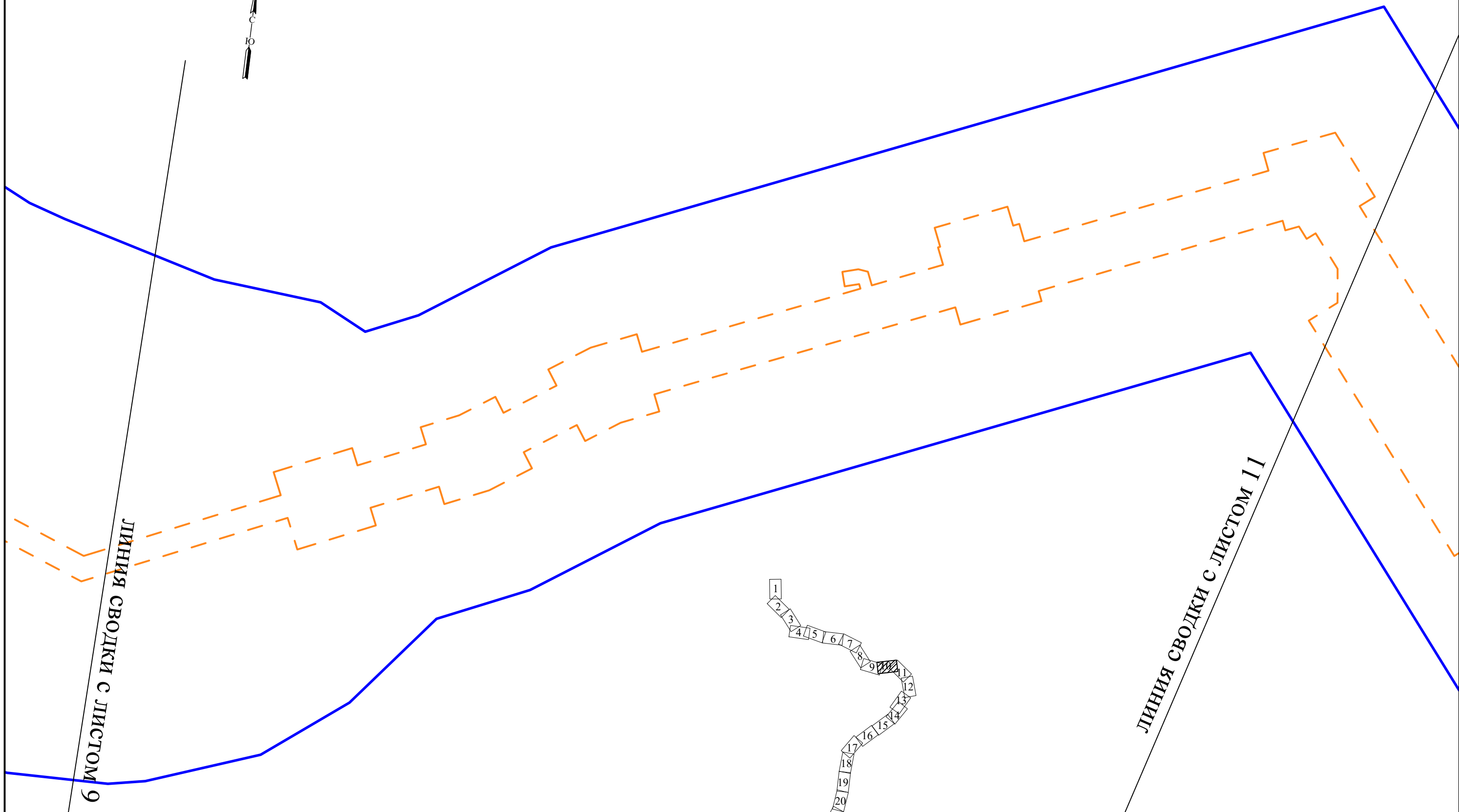
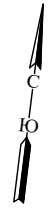


УСЛОВНЫЕ ОБОЗНАЧЕНИЯ

Границы

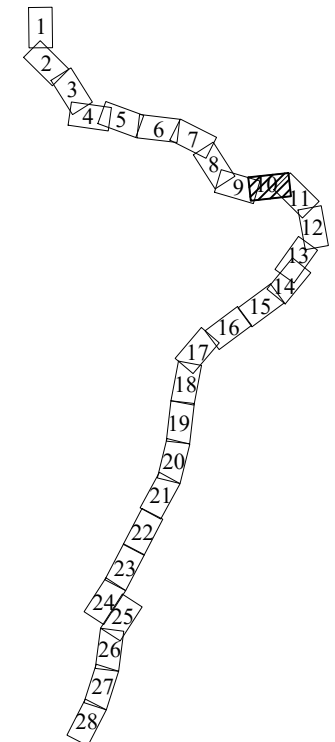
-  существующие (ранее установленные в соответствии с законодательством Российской Федерации) красные линии
-  границы территории, в отношении которой осуществляется подготовка проекта планировки территории
-  границы планируемого элемента планировочной структуры
-  границы существующих элементов планировочной структуры

Масштаб 1 : 5 000







ЛИНИЯ СВОДКИ С ЛИСТОМ 9

ЛИНИЯ СВОДКИ С ЛИСТОМ 11

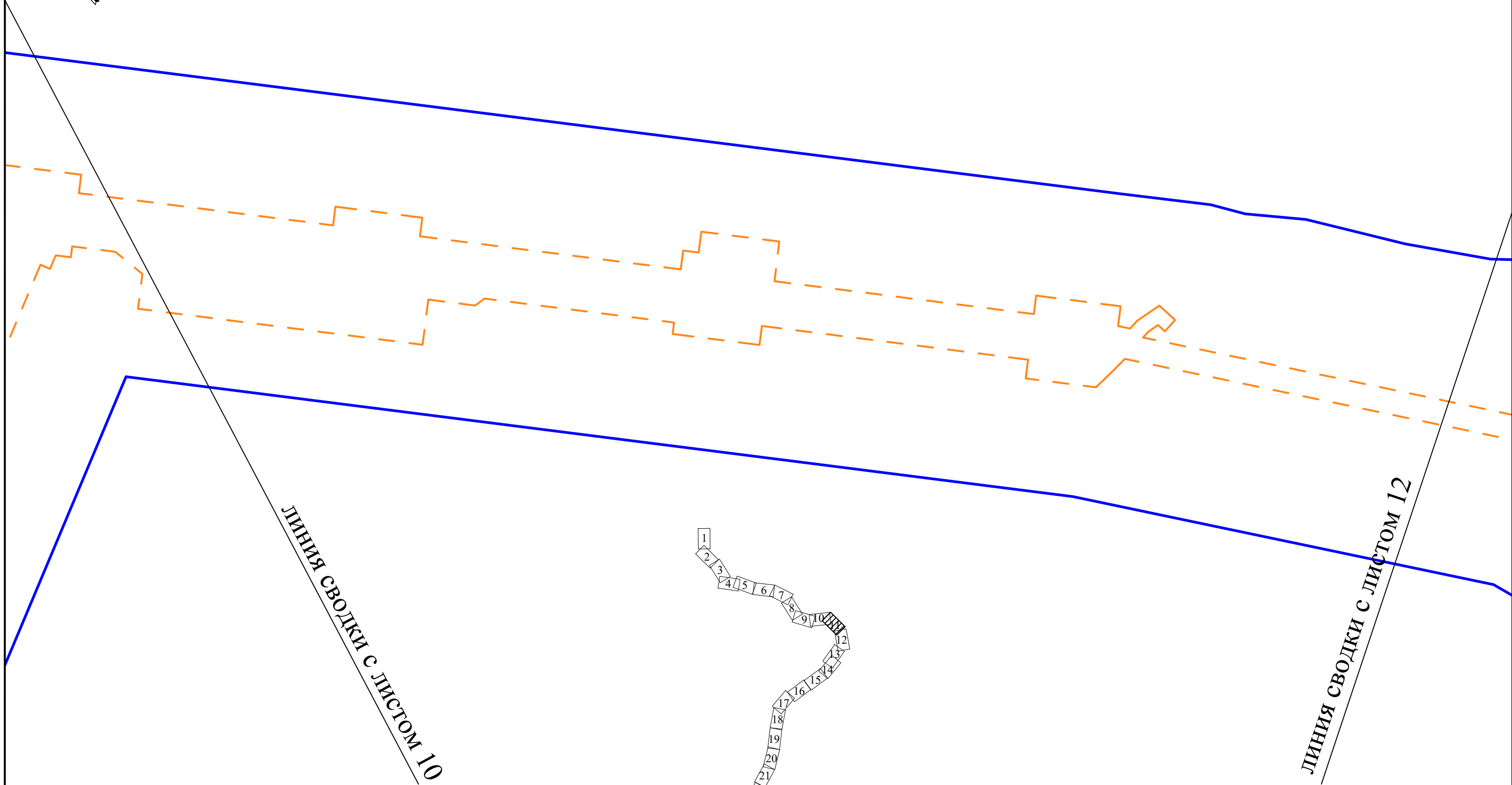
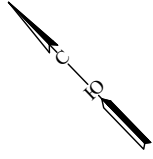


УСЛОВНЫЕ ОБОЗНАЧЕНИЯ

Границы

-  существующие (ранее установленные в соответствии с законодательством Российской Федерации) красные линии
-  границы территории, в отношении которой осуществляется подготовка проекта планировки территории
-  границы планируемого элемента планировочной структуры
-  границы существующих элементов планировочной структуры

Масштаб 1 : 5 000







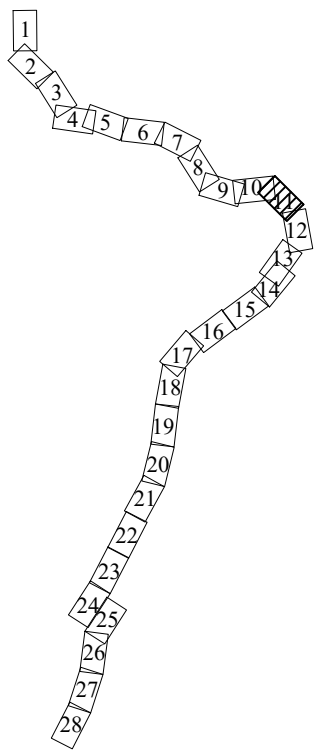
ЛИНИЯ СВОДКИ С ЛИСТОМ 10

ЛИНИЯ СВОДКИ С ЛИСТОМ 12

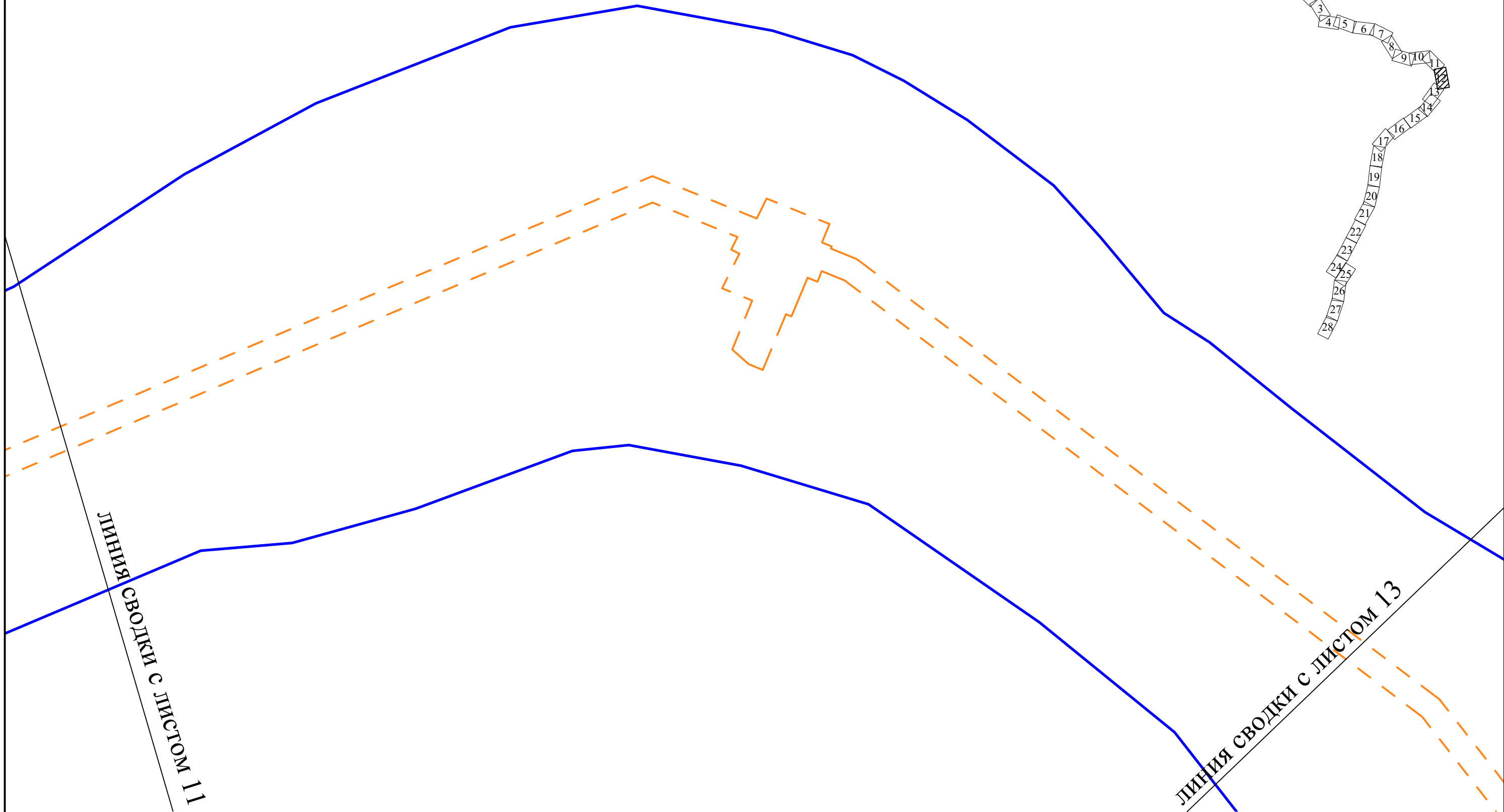
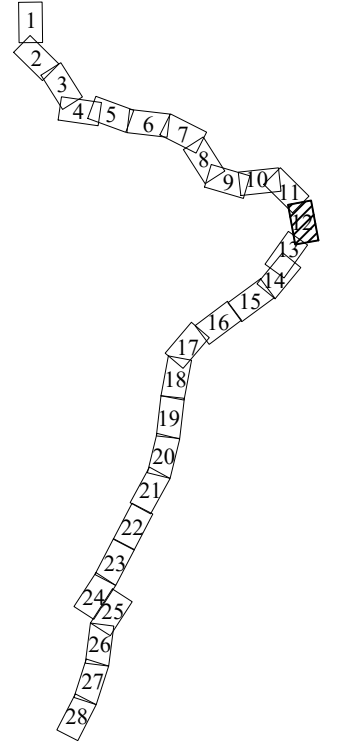
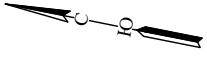
УСЛОВНЫЕ ОБОЗНАЧЕНИЯ

Границы

-  существующие (ранее установленные в соответствии с законодательством Российской Федерации) красные линии
-  границы территории, в отношении которой осуществляется подготовка проекта планировки территории
-  границы планируемого элемента планировочной структуры
-  границы существующих элементов планировочной структуры



Масштаб 1 : 5 000







ЛИНИЯ СВОДКИ С ЛИСТОМ 11

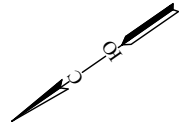
ЛИНИЯ СВОДКИ С ЛИСТОМ 13

УСЛОВНЫЕ ОБОЗНАЧЕНИЯ

Границы

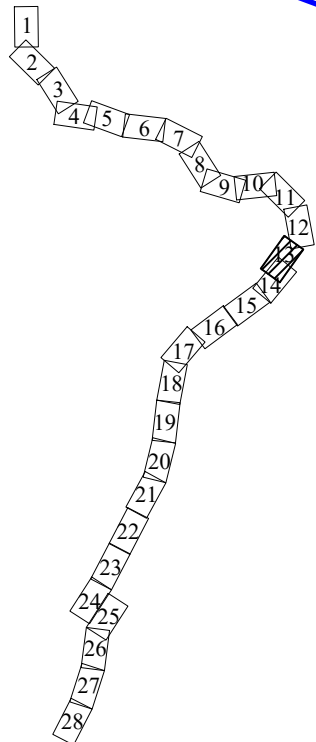
-  существующие (ранее установленные в соответствии с законодательством Российской Федерации) красные линии
-  границы территории, в отношении которой осуществляется подготовка проекта планировки территории
-  границы планируемого элемента планировочной структуры
-  границы существующих элементов планировочной структуры

Масштаб 1 : 5 000







ЛИНИЯ СВОДКИ С ЛИСТОМ 12

ЛИНИЯ СВОДКИ С ЛИСТОМ 14



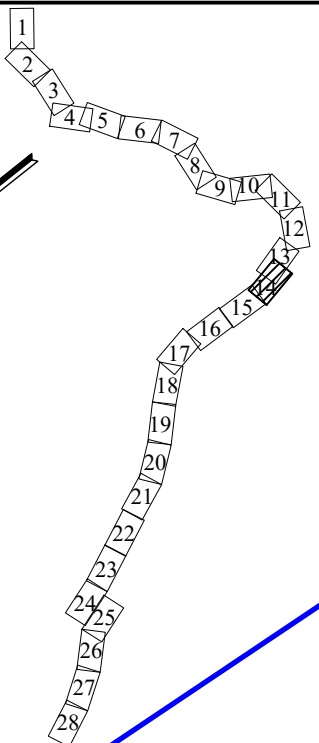

УСЛОВНЫЕ ОБОЗНАЧЕНИЯ

Границы

-  существующие (ранее установленные в соответствии с законодательством Российской Федерации) красные линии
-  границы территории, в отношении которой осуществляется подготовка проекта планировки территории
-  границы планируемого элемента планировочной структуры
-  границы существующих элементов планировочной структуры

Масштаб 1 : 5 000

14



ЛИНИЯ СВОДКИ С ЛИСТОМ 13

ЛИНИЯ СВОДКИ С ЛИСТОМ 15

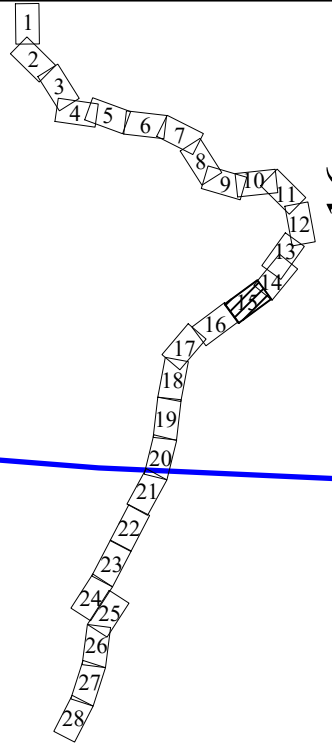
- УСЛОВНЫЕ ОБОЗНАЧЕНИЯ
- Границы
- существующие (ранее установленные в соответствии с законодательством Российской Федерации) красные линии
 - границы территории, в отношении которой осуществляется подготовка проекта планировки территории
 - - - границы планируемого элемента планировочной структуры
 - ▨ границы существующих элементов планировочной структуры

Масштаб 1 : 5 000







ЛИНИЯ СВОДКИ С ЛИСТОМ 14

ЛИНИЯ СВОДКИ С ЛИСТОМ 16

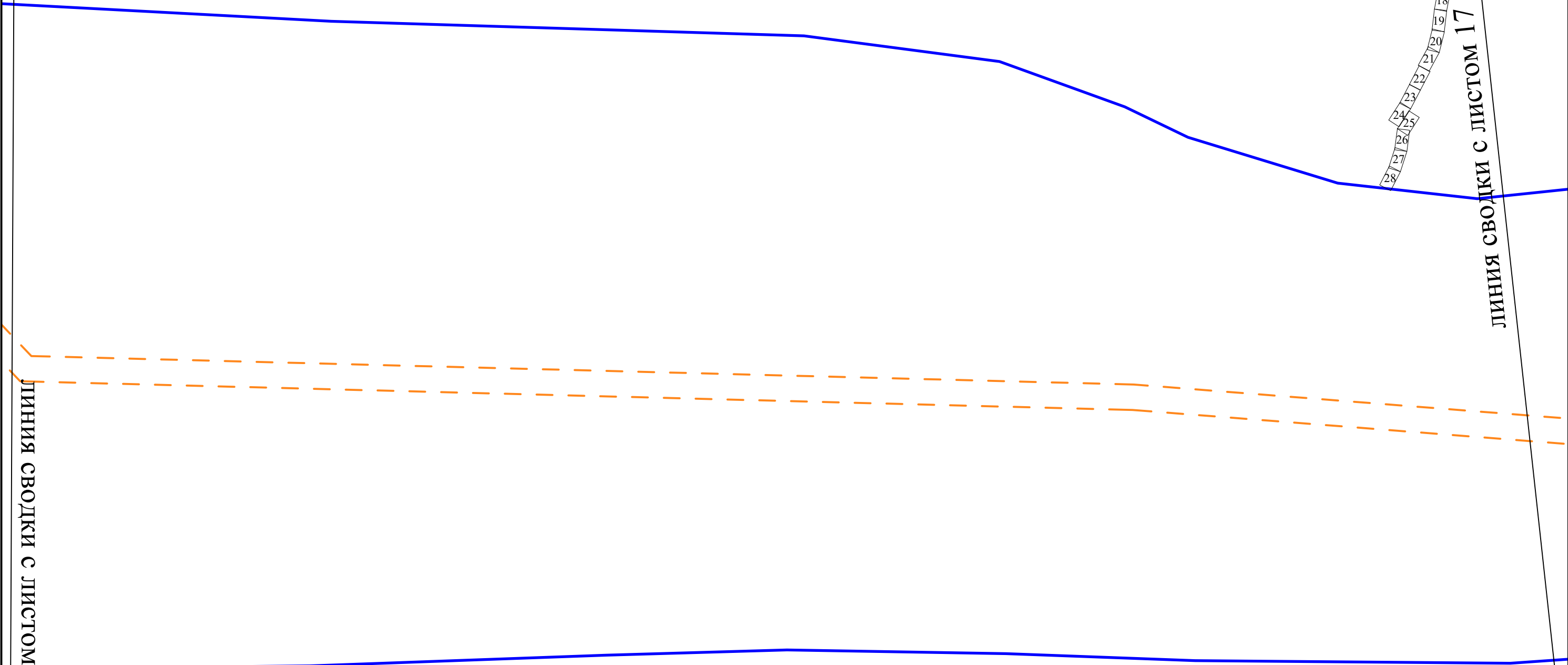


УСЛОВНЫЕ ОБОЗНАЧЕНИЯ

Границы

-  существующие (ранее установленные в соответствии с законодательством Российской Федерации) красные линии
-  границы территории, в отношении которой осуществляется подготовка проекта планировки территории
-  границы планируемого элемента планировочной структуры
-  границы существующих элементов планировочной структуры

Масштаб 1 : 5 000







ЛИНИЯ СВОДКИ С ЛИСТОМ 15

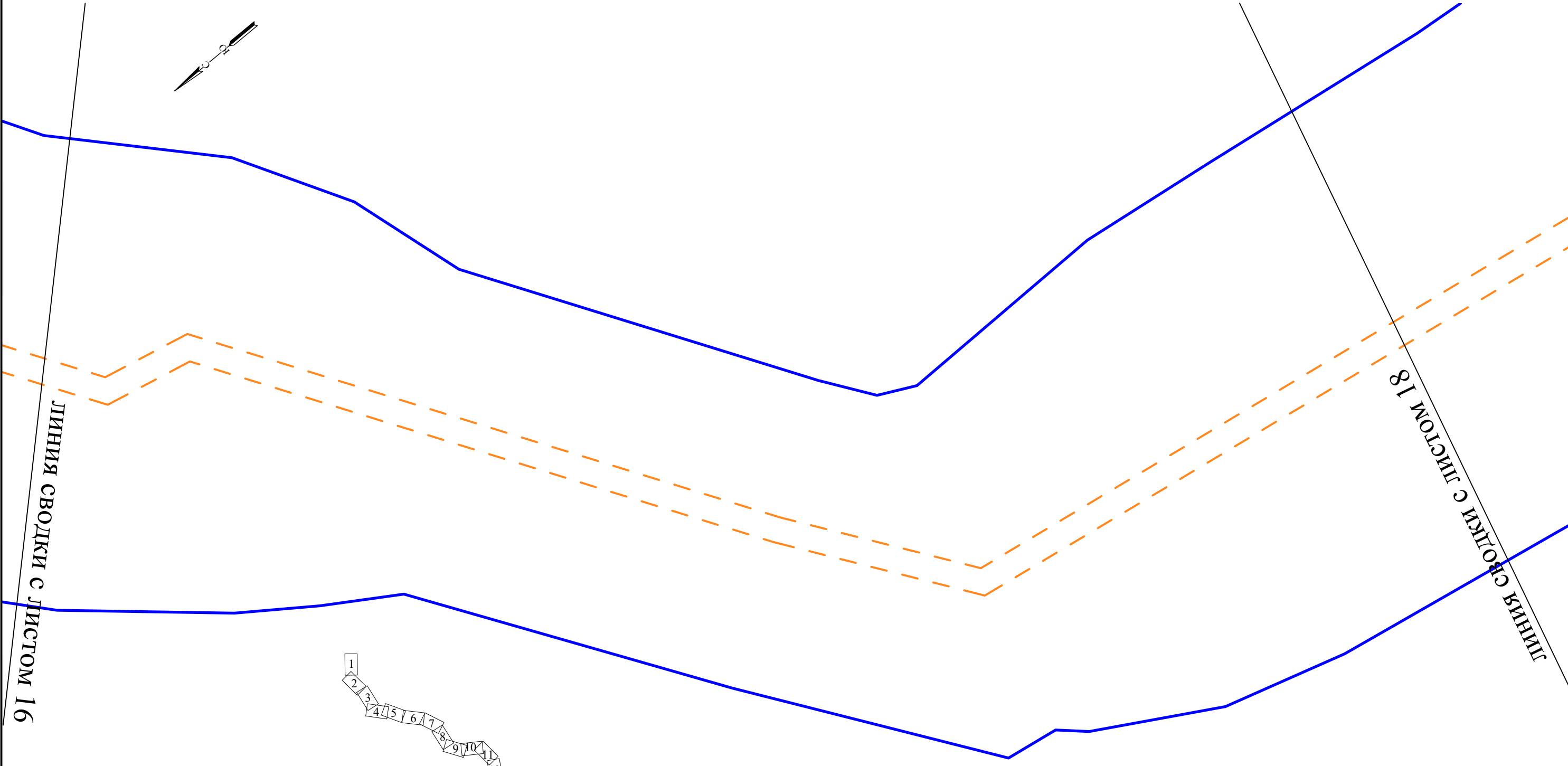
ЛИНИЯ СВОДКИ С ЛИСТОМ 17

УСЛОВНЫЕ ОБОЗНАЧЕНИЯ

Границы

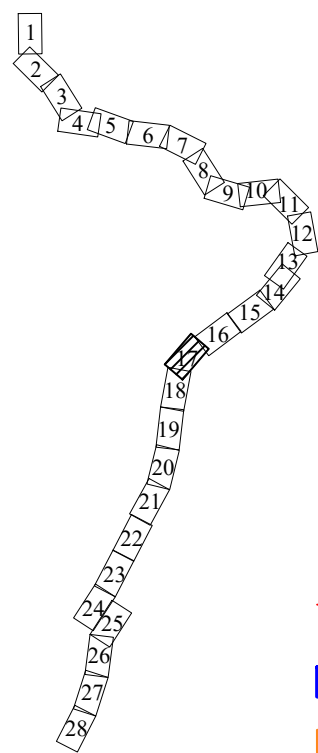
-  существующие (ранее установленные в соответствии с законодательством Российской Федерации) красные линии
-  границы территории, в отношении которой осуществляется подготовка проекта планировки территории
-  границы планируемого элемента планировочной структуры
-  границы существующих элементов планировочной структуры

Масштаб 1 : 5 000







ЛИНИЯ СВОДКИ С ЛИСТОМ 16

ЛИНИЯ С ЛИСТОМ 18


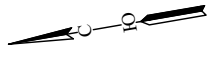


УСЛОВНЫЕ ОБОЗНАЧЕНИЯ

Границы





-  существующие (ранее установленные в соответствии с законодательством Российской Федерации) красные линии
-  границы территории, в отношении которой осуществляется подготовка проекта планировки территории
-  границы планируемого элемента планировочной структуры
-  границы существующих элементов планировочной структуры

Масштаб 1 : 5 000

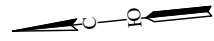


УСЛОВНЫЕ ОБОЗНАЧЕНИЯ

Границы

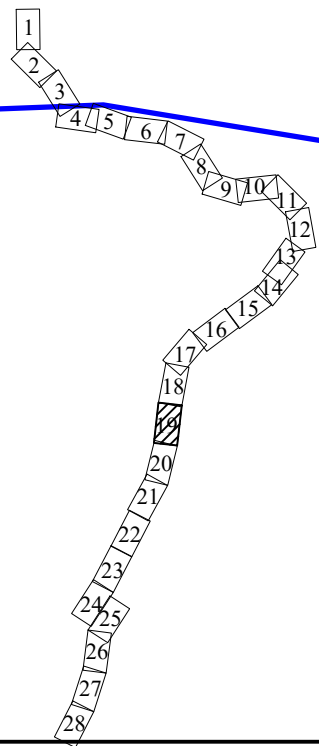
-  существующие (ранее установленные в соответствии с законодательством Российской Федерации) красные линии
-  границы территории, в отношении которой осуществляется подготовка проекта планировки территории
-  границы планируемого элемента планировочной структуры
-  границы существующих элементов планировочной структуры





Масштаб 1 : 5 000



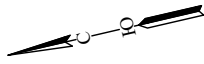
ЛИНИЯ СВОДКИ С ЛИСТОМ 18

ЛИНИЯ СВОДКИ С ЛИСТОМ 20



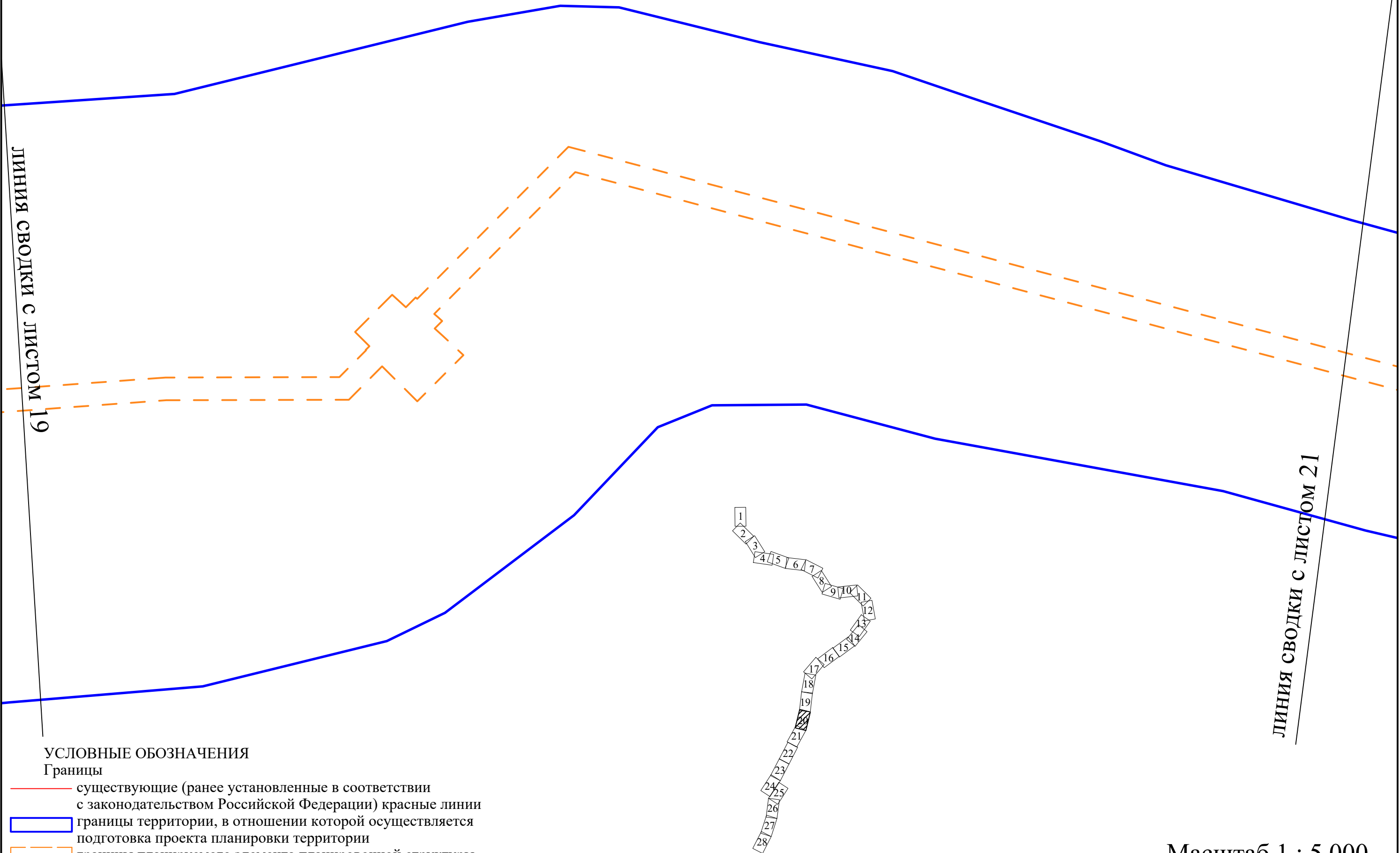
- УСЛОВНЫЕ ОБОЗНАЧЕНИЯ**
Границы
-  существующие (ранее установленные в соответствии с законодательством Российской Федерации) красные линии
 -  границы территории, в отношении которой осуществляется подготовка проекта планировки территории
 -  границы планируемого элемента планировочной структуры
 -  границы существующих элементов планировочной структуры

Масштаб 1 : 5 000







ЛИНИЯ СВОДКИ С ЛИСТОМ 19

ЛИНИЯ СВОДКИ С ЛИСТОМ 21




УСЛОВНЫЕ ОБОЗНАЧЕНИЯ

Границы

-  существующие (ранее установленные в соответствии с законодательством Российской Федерации) красные линии
-  границы территории, в отношении которой осуществляется подготовка проекта планировки территории
-  границы планируемого элемента планировочной структуры
-  границы существующих элементов планировочной структуры

Масштаб 1 : 5 000

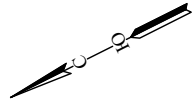


УСЛОВНЫЕ ОБОЗНАЧЕНИЯ

Границы

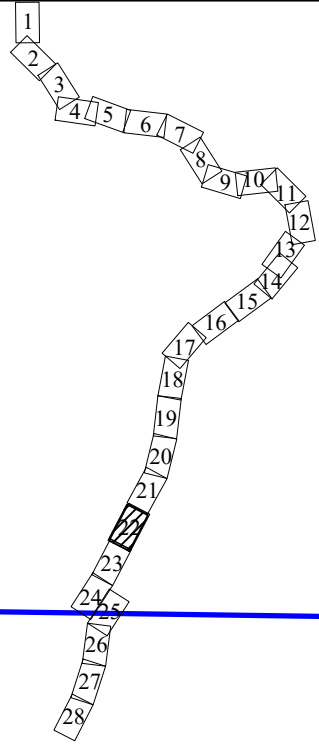
- существующие (ранее установленные в соответствии с законодательством Российской Федерации) красные линии
- границы территории, в отношении которой осуществляется подготовка проекта планировки территории
- границы планируемого элемента планировочной структуры
- границы существующих элементов планировочной структуры

Масштаб 1 : 5 000



ЛИНИЯ СВОДКИ С ЛИСТОМ 21

ЛИНИЯ СВОДКИ С ЛИСТОМ 23



УСЛОВНЫЕ ОБОЗНАЧЕНИЯ

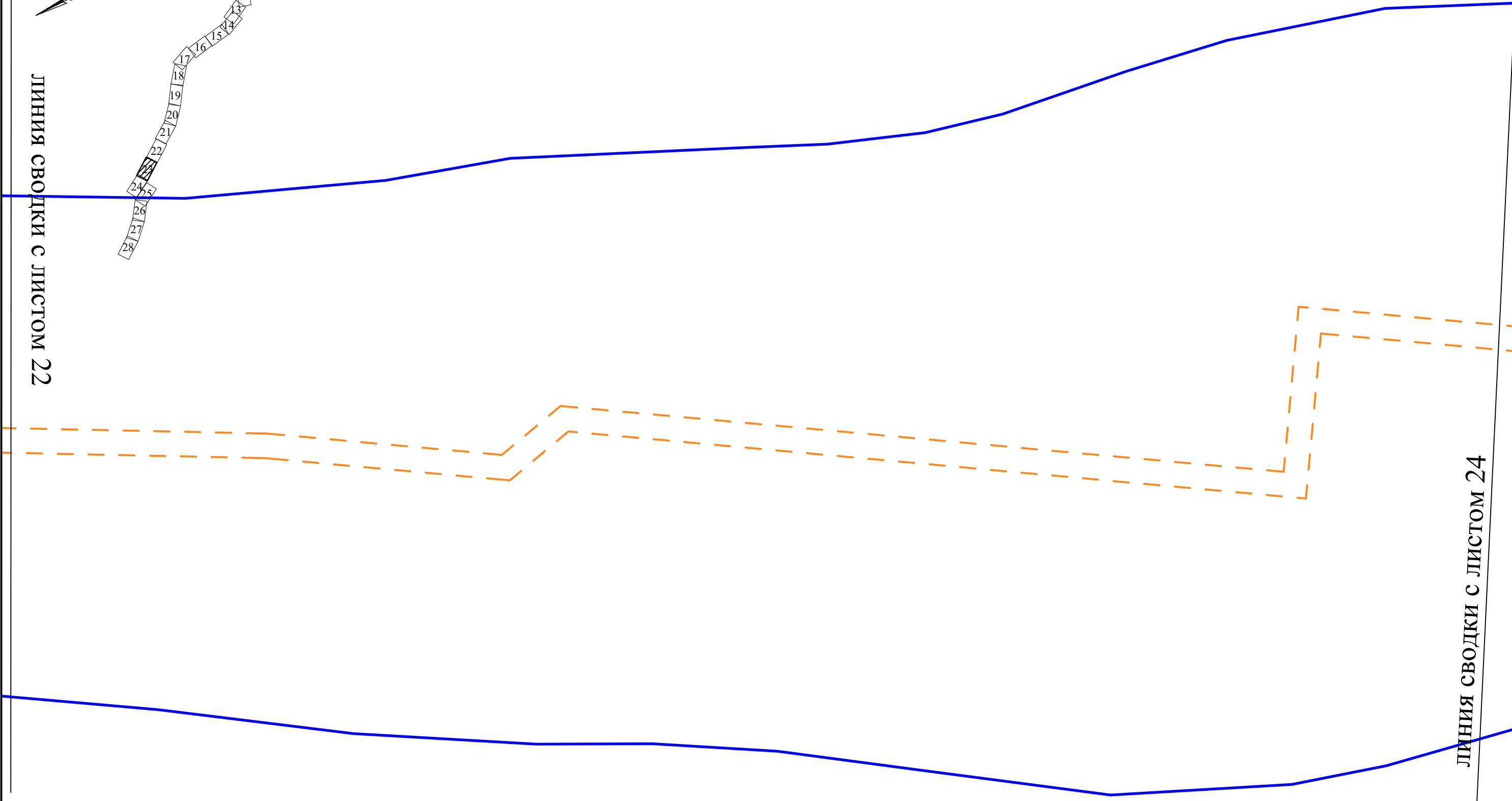
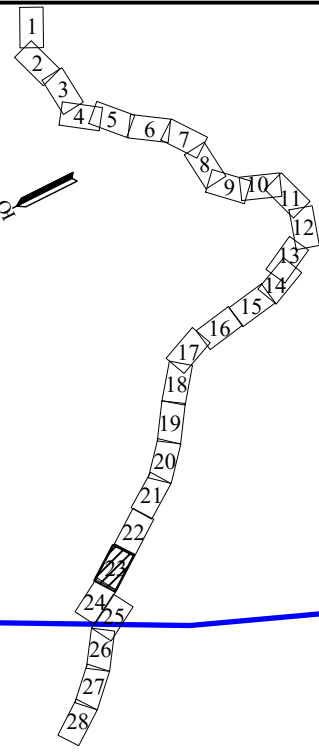
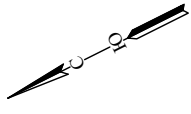
Границы

- существующие (ранее установленные в соответствии с законодательством Российской Федерации) красные линии
- границы территории, в отношении которой осуществляется подготовка проекта планировки территории
- границы планируемого элемента планировочной структуры
- границы существующих элементов планировочной структуры

Масштаб 1 : 5 000





ЛИНИЯ СВОДКИ С ЛИСТОМ 22

ЛИНИЯ СВОДКИ С ЛИСТОМ 24

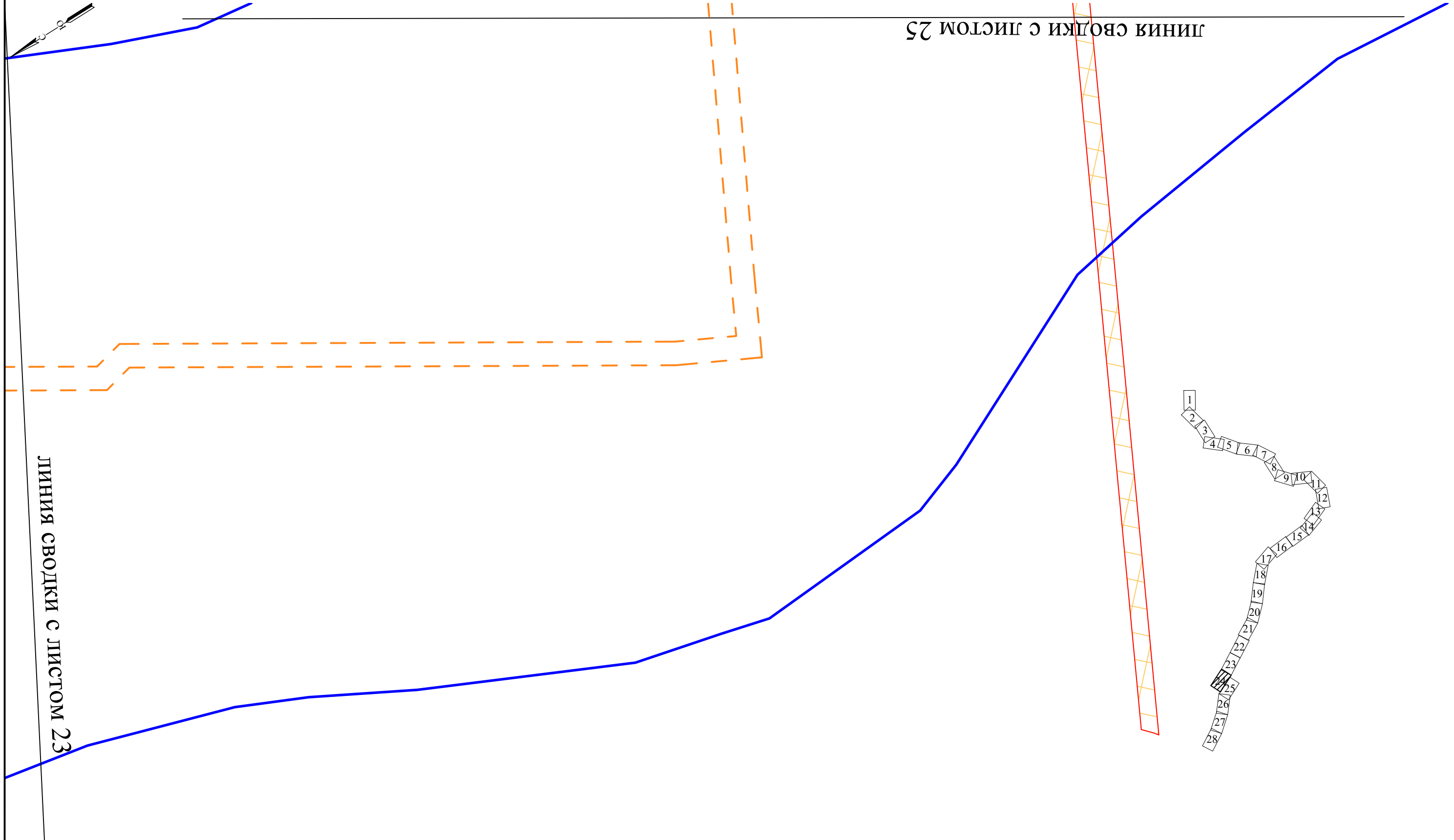


УСЛОВНЫЕ ОБОЗНАЧЕНИЯ

Границы





-  существующие (ранее установленные в соответствии с законодательством Российской Федерации) красные линии
-  границы территории, в отношении которой осуществляется подготовка проекта планировки территории
-  границы планируемого элемента планировочной структуры
-  границы существующих элементов планировочной структуры

Масштаб 1 : 5 000

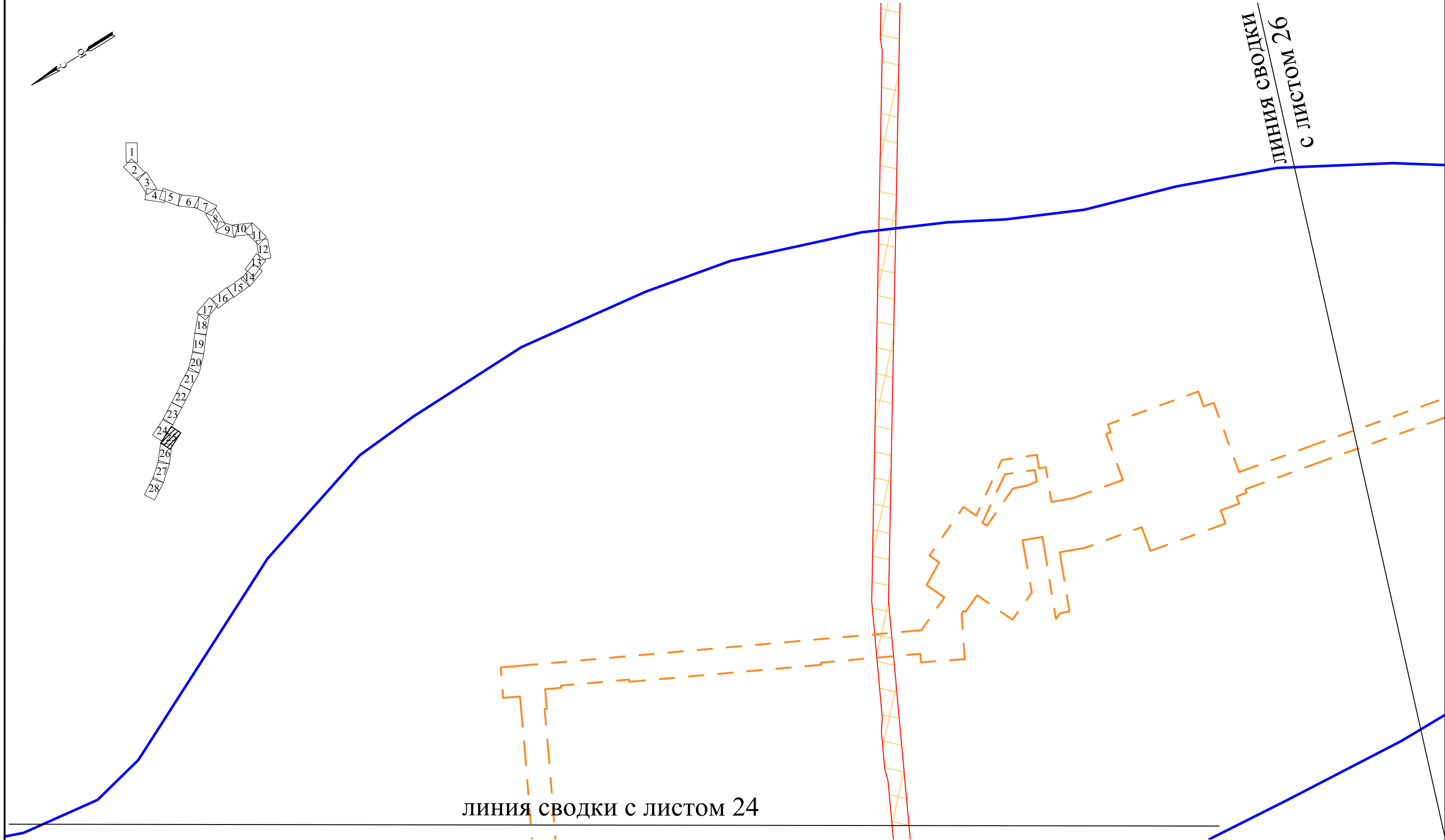
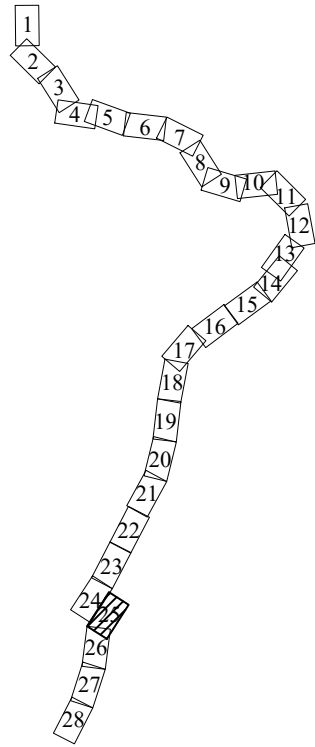
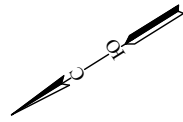


УСЛОВНЫЕ ОБОЗНАЧЕНИЯ

Границы

-  существующие (ранее установленные в соответствии с законодательством Российской Федерации) красные линии
-  границы территории, в отношении которой осуществляется подготовка проекта планировки территории
-  границы планируемого элемента планировочной структуры
-  границы существующих элементов планировочной структуры

Масштаб 1 : 5 000







ЛИНИЯ СВОДКИ
С ЛИСТОМ 26

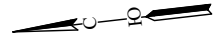
ЛИНИЯ СВОДКИ С ЛИСТОМ 24

УСЛОВНЫЕ ОБОЗНАЧЕНИЯ

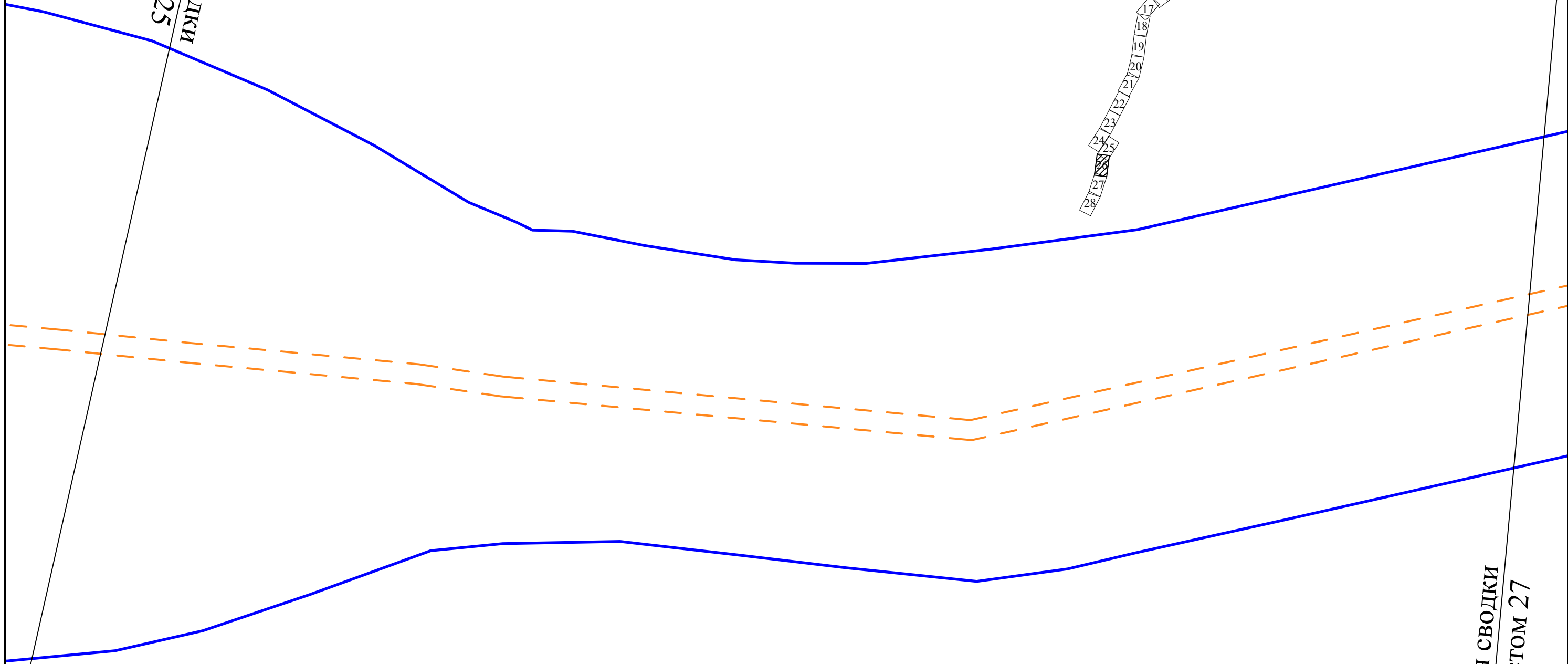
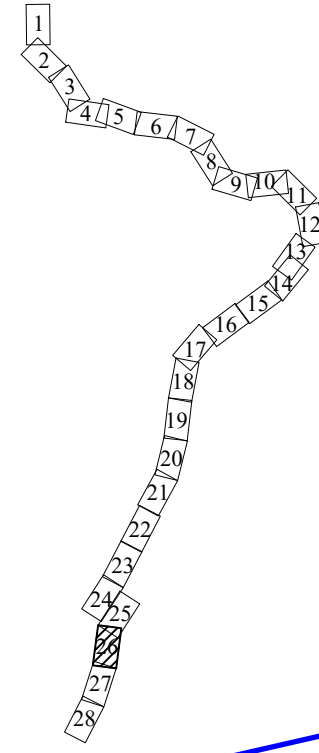
Границы

-  существующие (ранее установленные в соответствии с законодательством Российской Федерации) красные линии
-  границы территории, в отношении которой осуществляется подготовка проекта планировки территории
-  границы планируемого элемента планировочной структуры
-  границы существующих элементов планировочной структуры

Масштаб 1 : 5 000







ЛИНИЯ СВОДКИ
с ЛИСТОМ 25



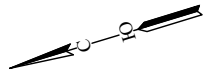
ЛИНИЯ СВОДКИ
с ЛИСТОМ 27

УСЛОВНЫЕ ОБОЗНАЧЕНИЯ

Границы

-  существующие (ранее установленные в соответствии с законодательством Российской Федерации) красные линии
-  границы территории, в отношении которой осуществляется подготовка проекта планировки территории
-  границы планируемого элемента планировочной структуры
-  границы существующих элементов планировочной структуры

Масштаб 1 : 5 000







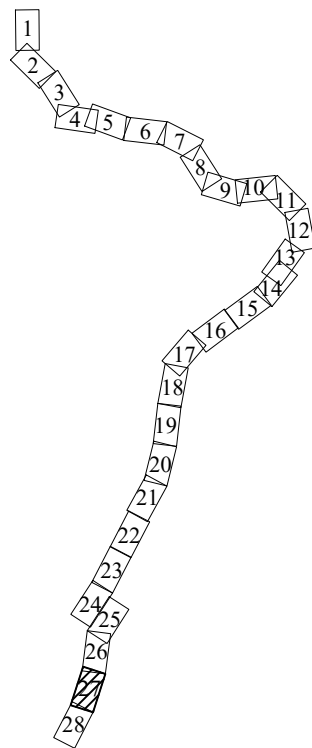
ЛИНИЯ СВОДКИ С ЛИСТОМ 28

ЛИНИЯ СВОДКИ
С ЛИСТОМ 26

УСЛОВНЫЕ ОБОЗНАЧЕНИЯ

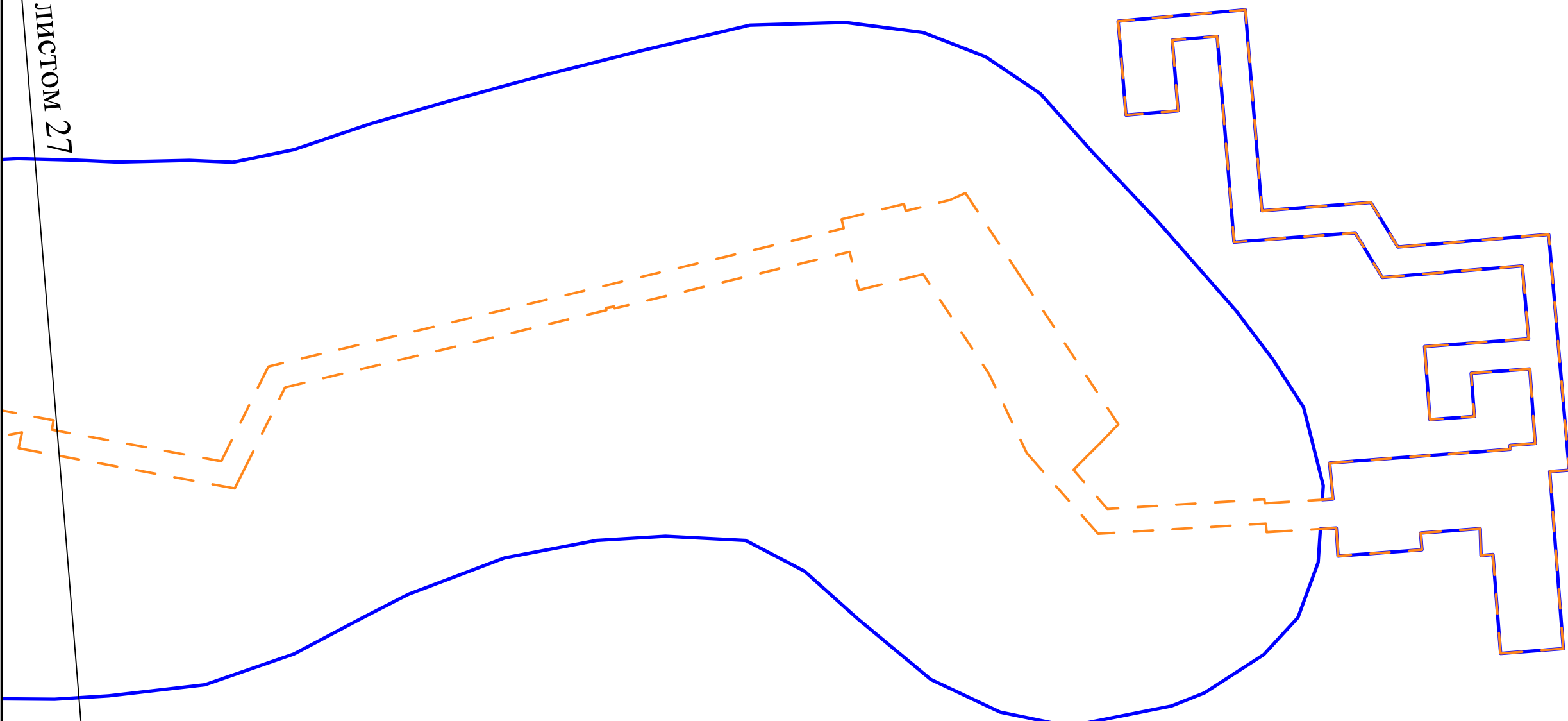
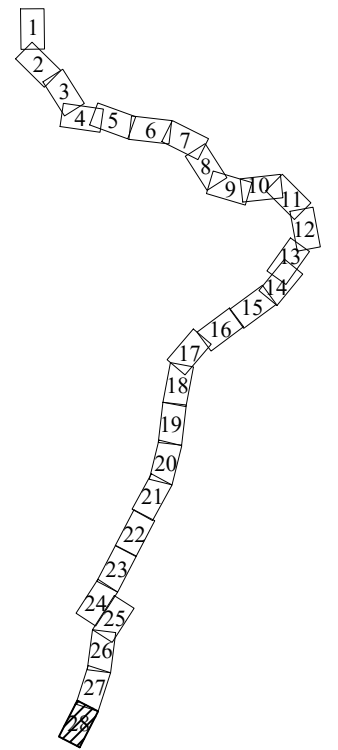
Границы

-  существующие (ранее установленные в соответствии с законодательством Российской Федерации) красные линии
-  границы территории, в отношении которой осуществляется подготовка проекта планировки территории
-  границы планируемого элемента планировочной структуры
-  границы существующих элементов планировочной структуры







Масштаб 1 : 5 000

ЛИНИЯ СВОДКИ С ЛИСТОМ 27



УСЛОВНЫЕ ОБОЗНАЧЕНИЯ

Границы

-  существующие (ранее установленные в соответствии с законодательством Российской Федерации) красные линии
-  границы территории, в отношении которой осуществляется подготовка проекта планировки территории
-  границы планируемого элемента планировочной структуры
-  границы существующих элементов планировочной структуры

Масштаб 1 : 5 000