

к приказу Комитета градостроительной  
политики Ленинградской области  
от \_\_\_\_\_ № \_\_\_\_\_

### Чертеж межевания территории

Выноска № 2 на листе 29

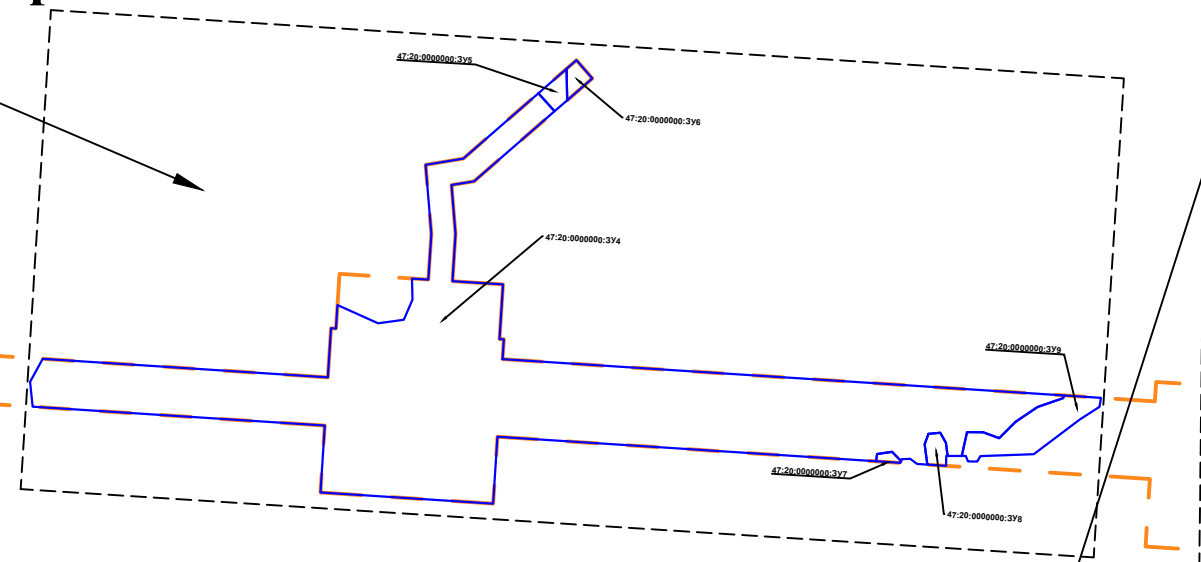
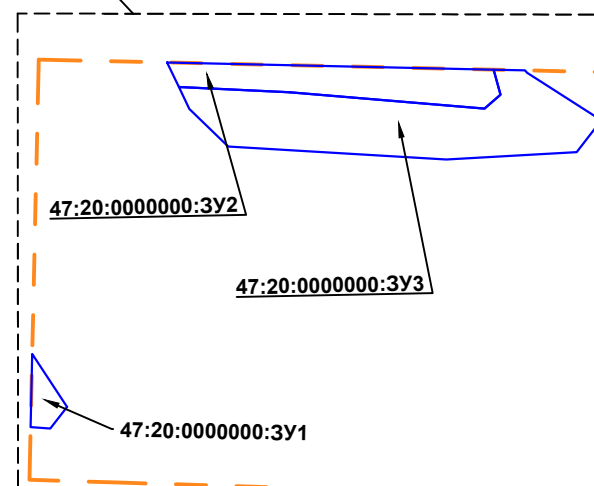
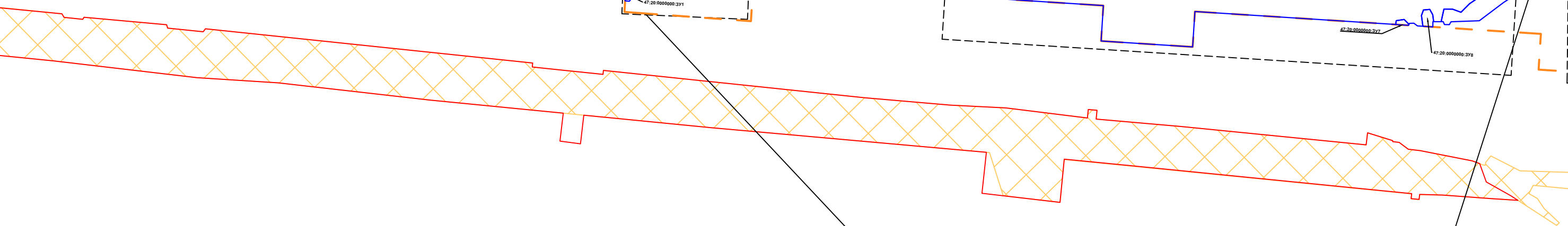
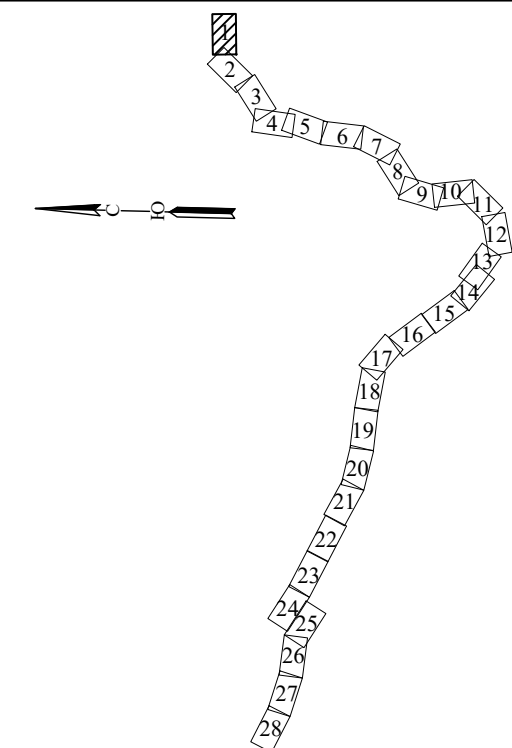


Схема расположения листов



Выноска № 1. М 1 : 2 000

ЛИНИЯ СВОДКИ  
С ЛИСТОМ 2

#### УСЛОВНЫЕ ОБОЗНАЧЕНИЯ

Границы

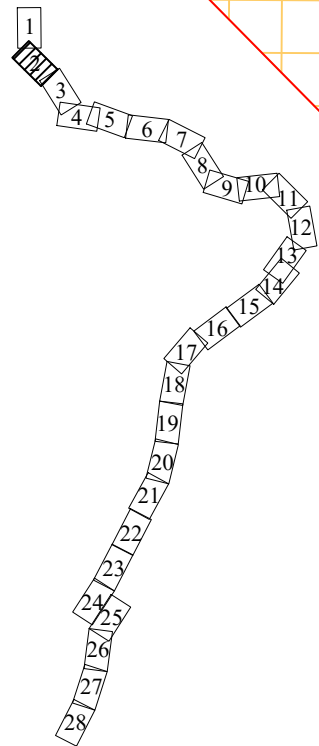

- существующие красные линии
- границы планируемого элемента планировочной структуры
- границы существующих элементов планировочной структуры
- границы образуемых земельных участков
- условные номера образуемых земельных участков

Масштаб 1 : 5 000

Выноска № 3 на листе 30






ЛИНИЯ СВОДКИ  
С ЛИСТОМ 1

ЛИНИЯ СВОДКИ  
С ЛИСТОМ 3

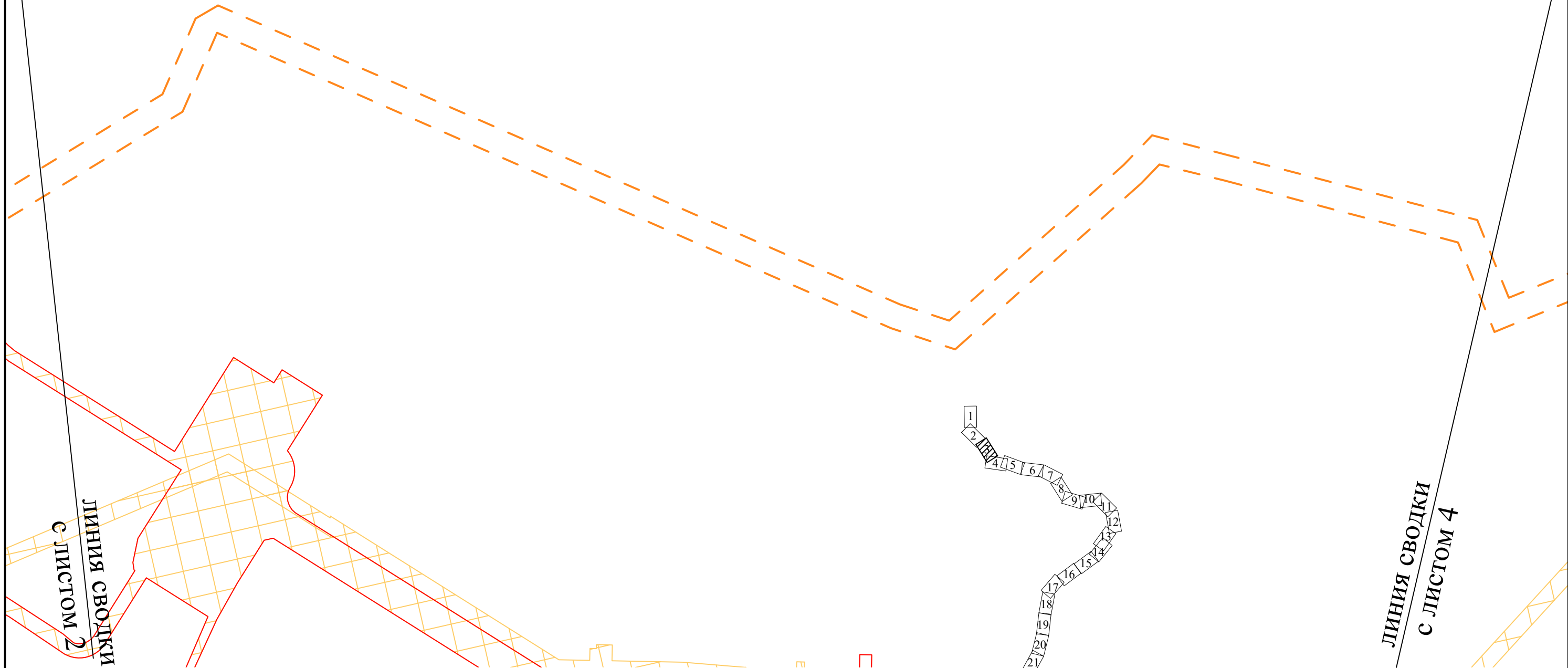
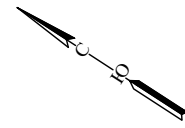


УСЛОВНЫЕ ОБОЗНАЧЕНИЯ

Границы

-  существующие красные линии
-  границы планируемого элемента планировочной структуры
-  границы существующих элементов планировочной структуры
-  границы образуемых земельных участков
-  условные номера образуемых земельных участков

Масштаб 1 : 5 000








ЛИНИЯ СВОДКИ  
С ЛИСТОМ 2

ЛИНИЯ СВОДКИ  
С ЛИСТОМ 4

УСЛОВНЫЕ ОБОЗНАЧЕНИЯ

Границы

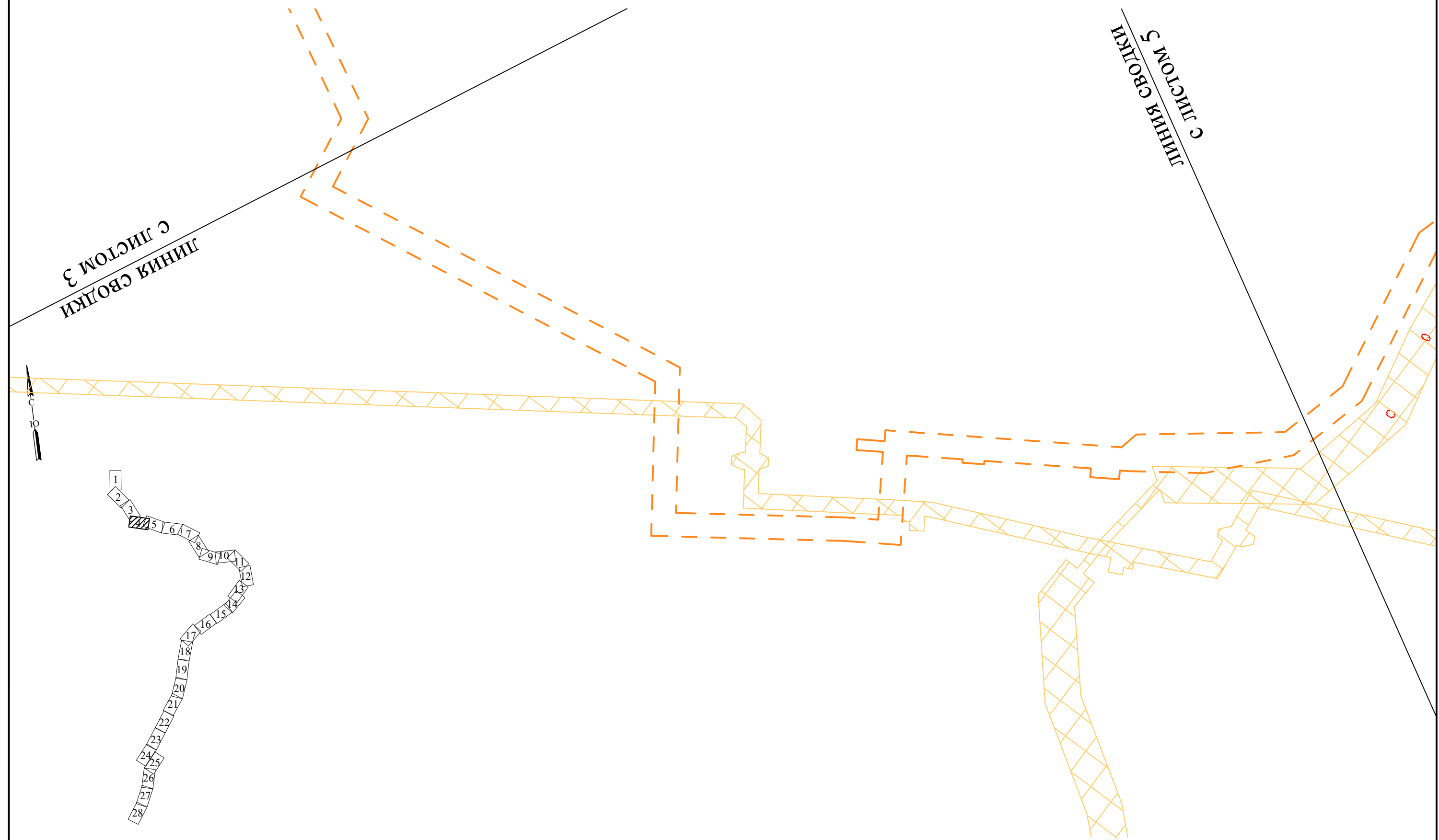
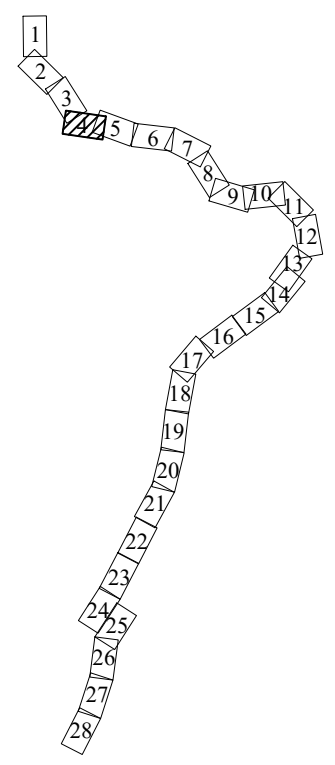
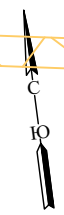
-  существующие красные линии
-  границы планируемого элемента планировочной структуры
-  границы существующих элементов планировочной структуры
-  границы образуемых земельных участков
-  условные номера образуемых земельных участков

47:20:000000:3У1

Масштаб 1 : 5 000

ЛИНИЯ СВОДКИ  
С ЛИСТОМ 5

ЛИНИЯ СВОДКИ  
С ЛИСТОМ 3



**УСЛОВНЫЕ ОБОЗНАЧЕНИЯ**

**Границы**

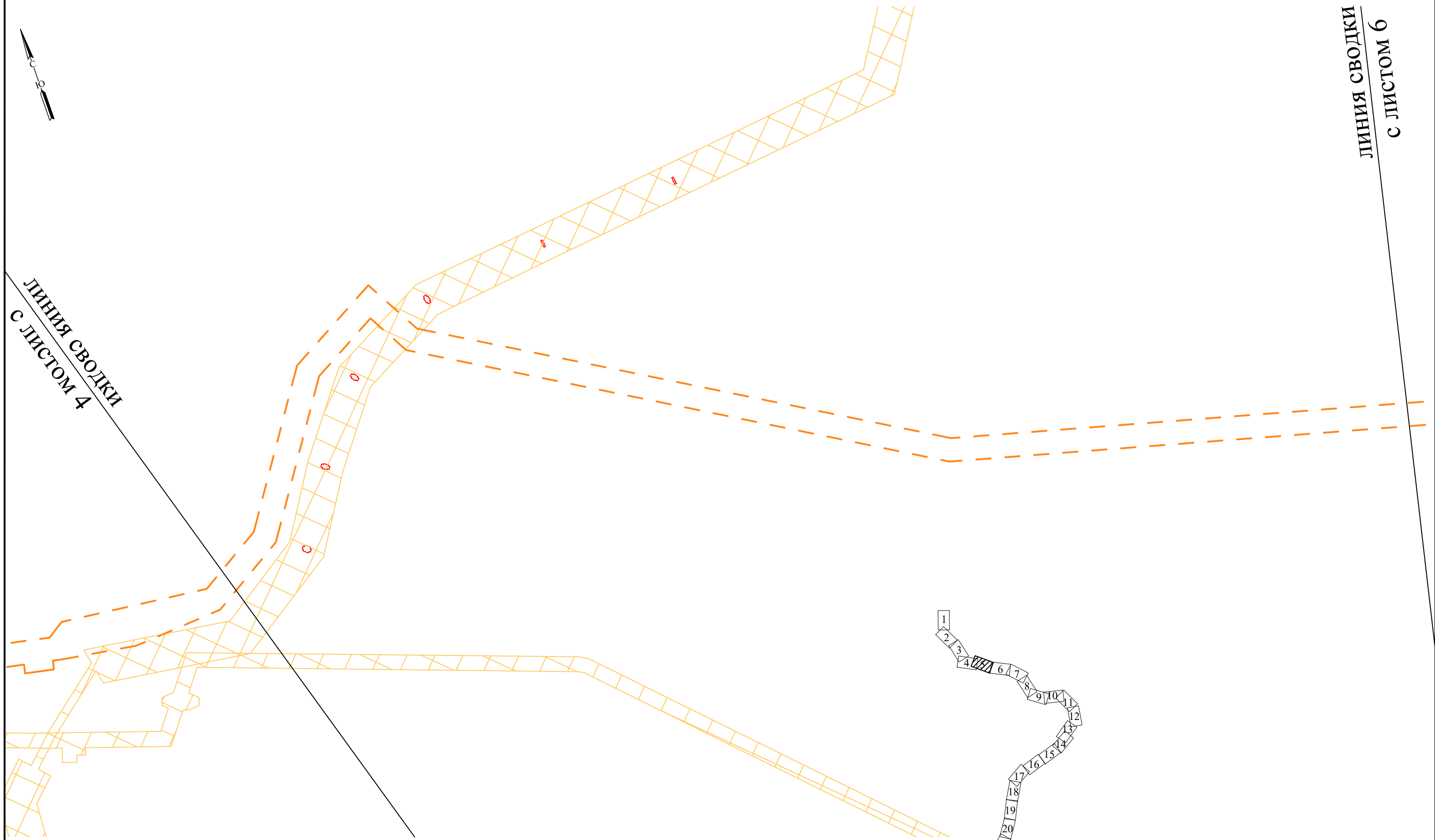
- существующие красные линии
- границы планируемого элемента планировочной структуры
- ▨ границы существующих элементов планировочной структуры
- границы образуемых земельных участков
- условные номера образуемых земельных участков

Масштаб 1 : 5 000








ЛИНИЯ СВОДКИ  
С ЛИСТОМ 4

ЛИНИЯ СВОДКИ  
С ЛИСТОМ 6



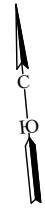
УСЛОВНЫЕ ОБОЗНАЧЕНИЯ  
Границы

-  существующие красные линии
-  границы планируемого элемента планировочной структуры
-  границы существующих элементов планировочной структуры
-  границы образуемых земельных участков
-  условные номера образуемых земельных участков


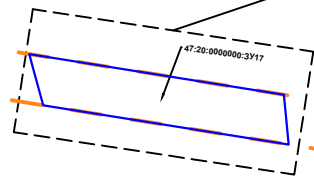
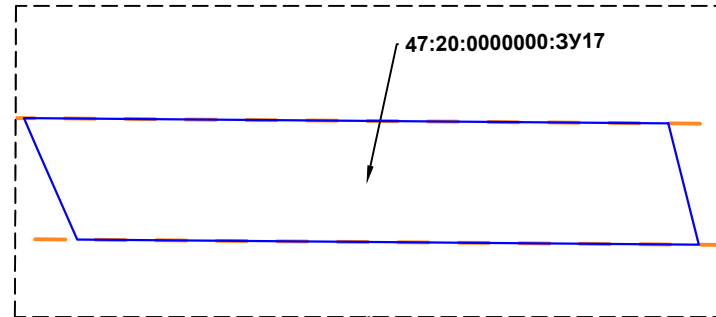
47:20:000000:3У1

Масштаб 1 : 5 000

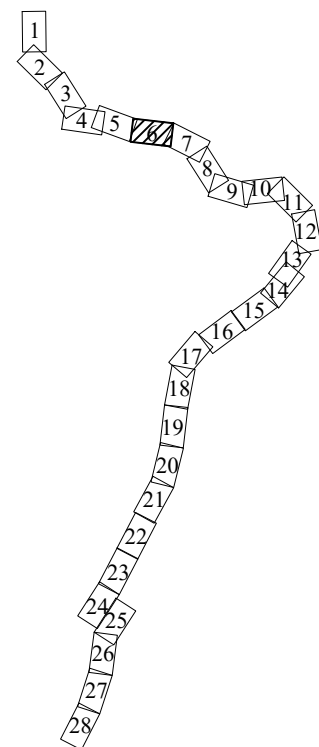
ЛИНИЯ СВОДКИ  
С ЛИСТОМ 5



Выноска № 4. М 1 : 2 000








ЛИНИЯ СВОДКИ С ЛИСТОМ 7

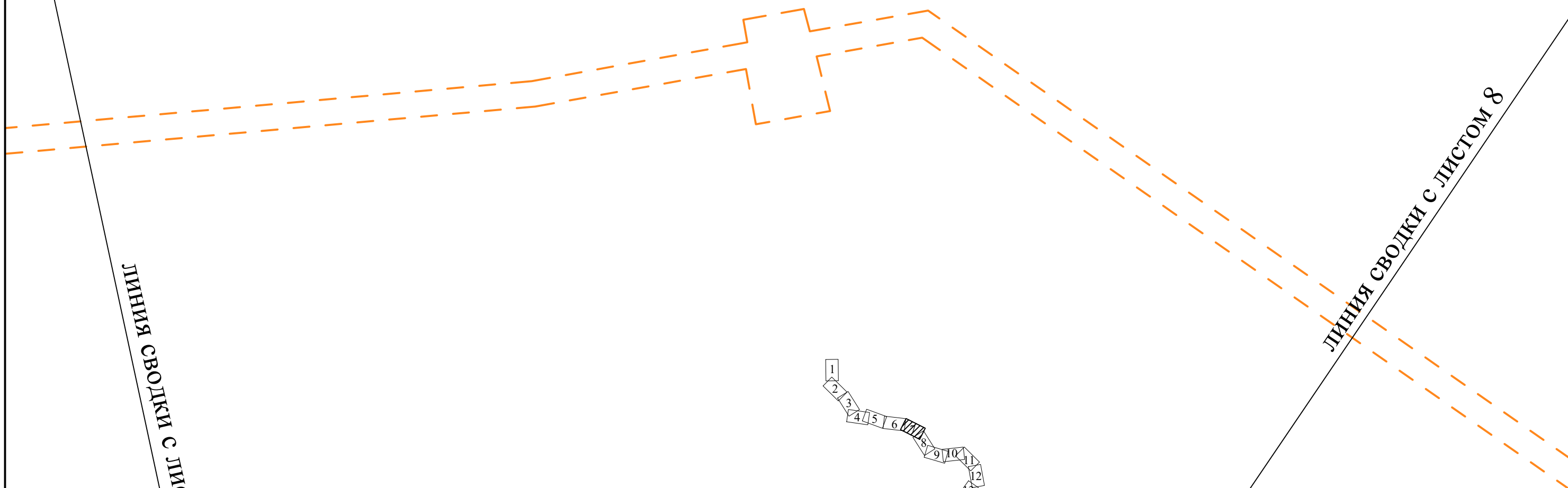
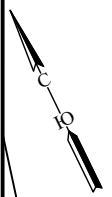


УСЛОВНЫЕ ОБОЗНАЧЕНИЯ

Границы

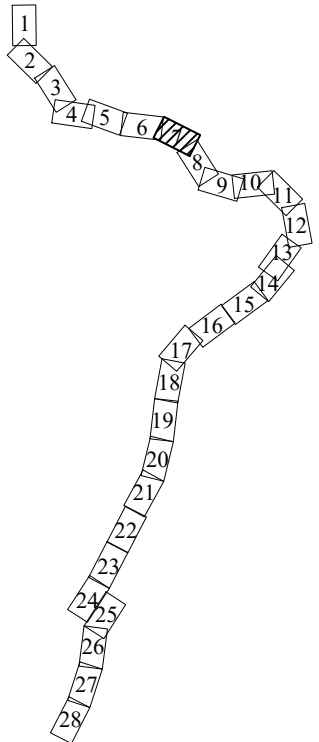
-  существующие красные линии
-  границы планируемого элемента планировочной структуры
-  границы существующих элементов планировочной структуры
-  границы образуемых земельных участков
-  условные номера образуемых земельных участков

Масштаб 1 : 5 000








ЛИНИЯ СВОДКИ С ЛИСТОМ 6

ЛИНИЯ СВОДКИ С ЛИСТОМ 8



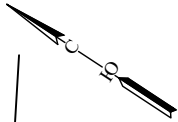
УСЛОВНЫЕ ОБОЗНАЧЕНИЯ

Границы

-  существующие красные линии
-  границы планируемого элемента планировочной структуры
-  границы существующих элементов планировочной структуры
-  границы образуемых земельных участков
-  условные номера образуемых земельных участков

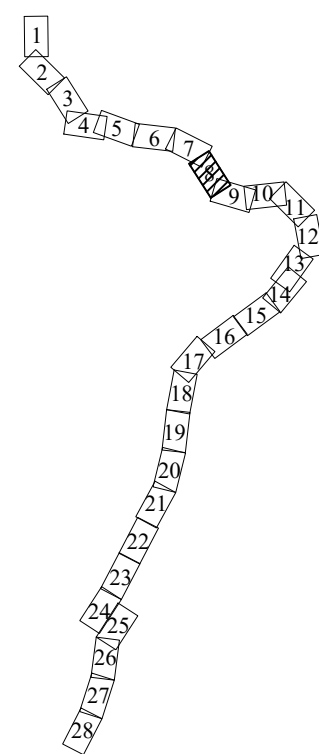
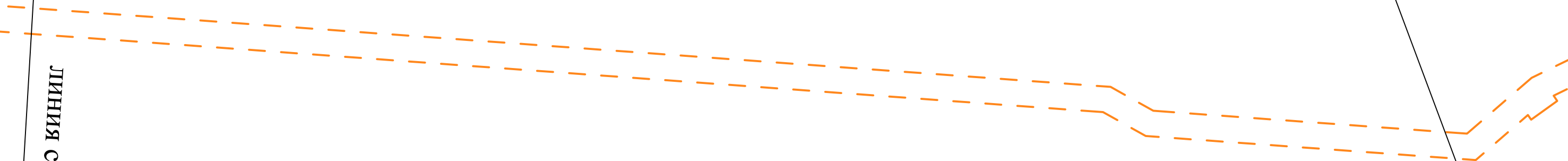
47:20:0000000:3У1

Масштаб 1 : 5 000








ЛИНИЯ СВОДКИ С ЛИСТОМ 6

ЛИНИЯ СВОДКИ С ЛИСТОМ 7



УСЛОВНЫЕ ОБОЗНАЧЕНИЯ

Границы

-  существующие красные линии
-  границы планируемого элемента планировочной структуры
-  границы существующих элементов планировочной структуры
-  границы образуемых земельных участков
-  условные номера образуемых земельных участков

Масштаб 1 : 5 000

47:20:000000:3У1

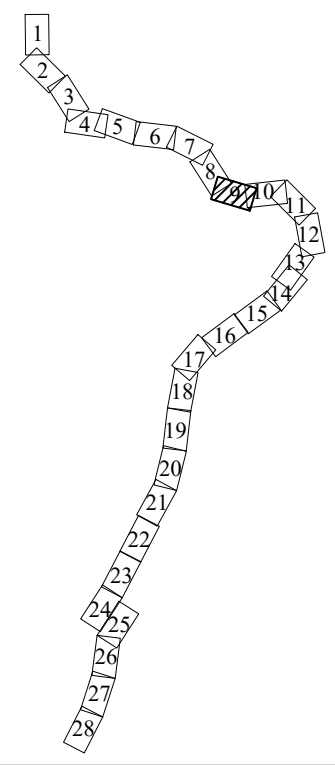
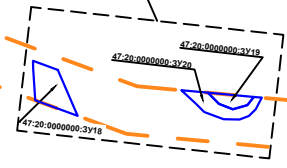
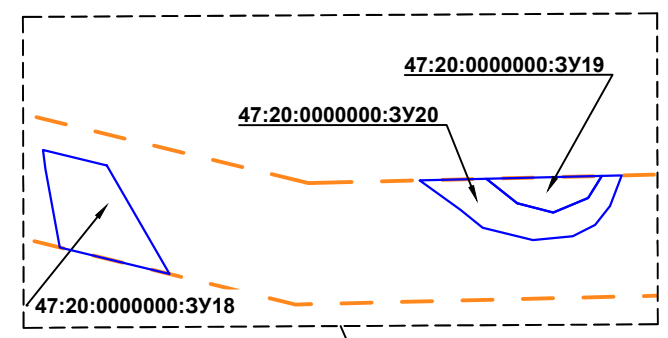


ЛИНИЯ СВОДКИ С ЛИСТОМ 8

ЛИНИЯ СВОДКИ С ЛИСТОМ 10








Выноска № 5. М 1 : 2 000

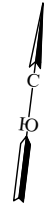


УСЛОВНЫЕ ОБОЗНАЧЕНИЯ

Границы

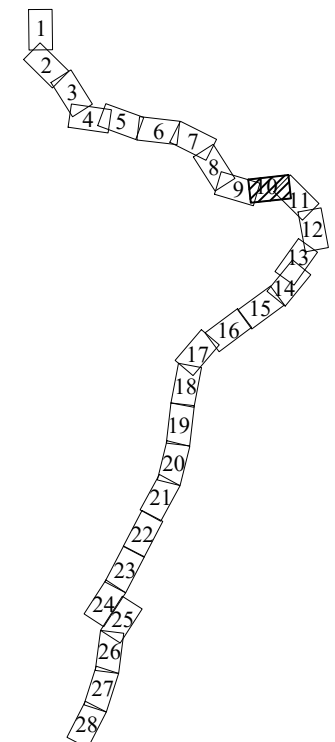
-  существующие красные линии
-  границы планируемого элемента планировочной структуры
-  границы существующих элементов планировочной структуры
-  границы образуемых земельных участков
-  условные номера образуемых земельных участков

Масштаб 1 : 5 000








ЛИНИЯ СВОДКИ С ЛИСТОМ 9

ЛИНИЯ СВОДКИ С ЛИСТОМ 11



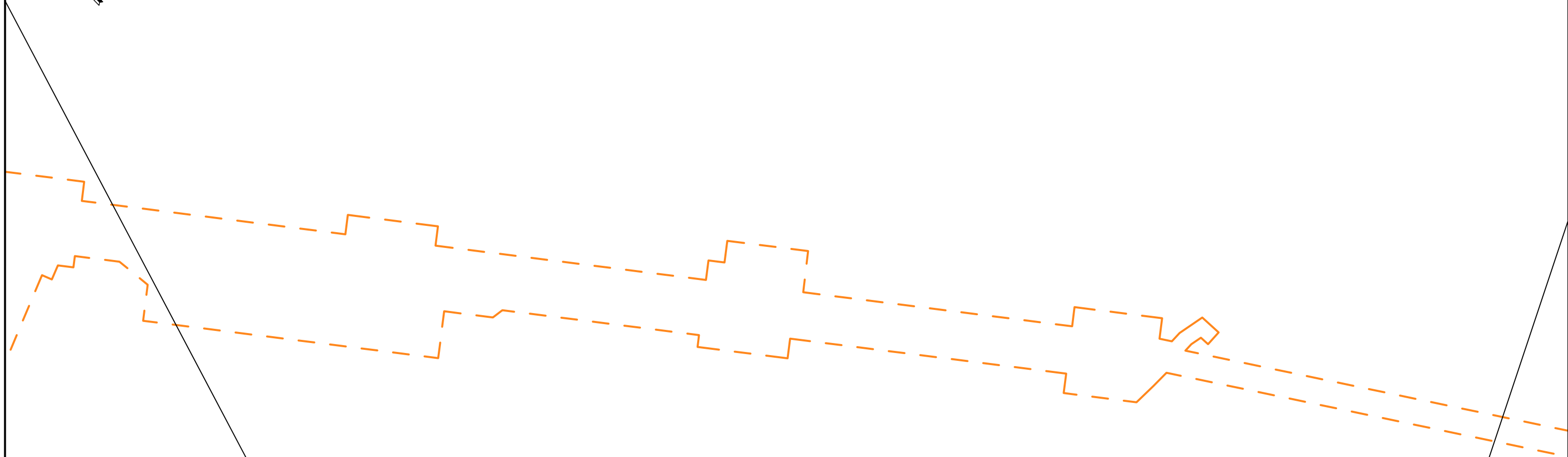

УСЛОВНЫЕ ОБОЗНАЧЕНИЯ

Границы

-  существующие красные линии
-  границы планируемого элемента планировочной структуры
-  границы существующих элементов планировочной структуры
-  границы образуемых земельных участков
-  условные номера образуемых земельных участков

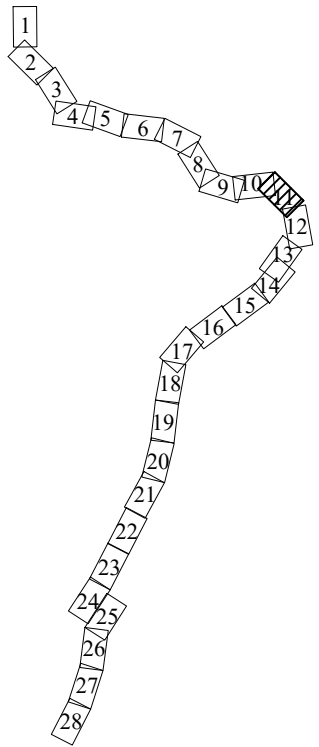
Масштаб 1 : 5 000

47:20:0000000:3У1








ЛИНИЯ СВОДКИ С ЛИСТОМ 10

ЛИНИЯ СВОДКИ С ЛИСТОМ 12



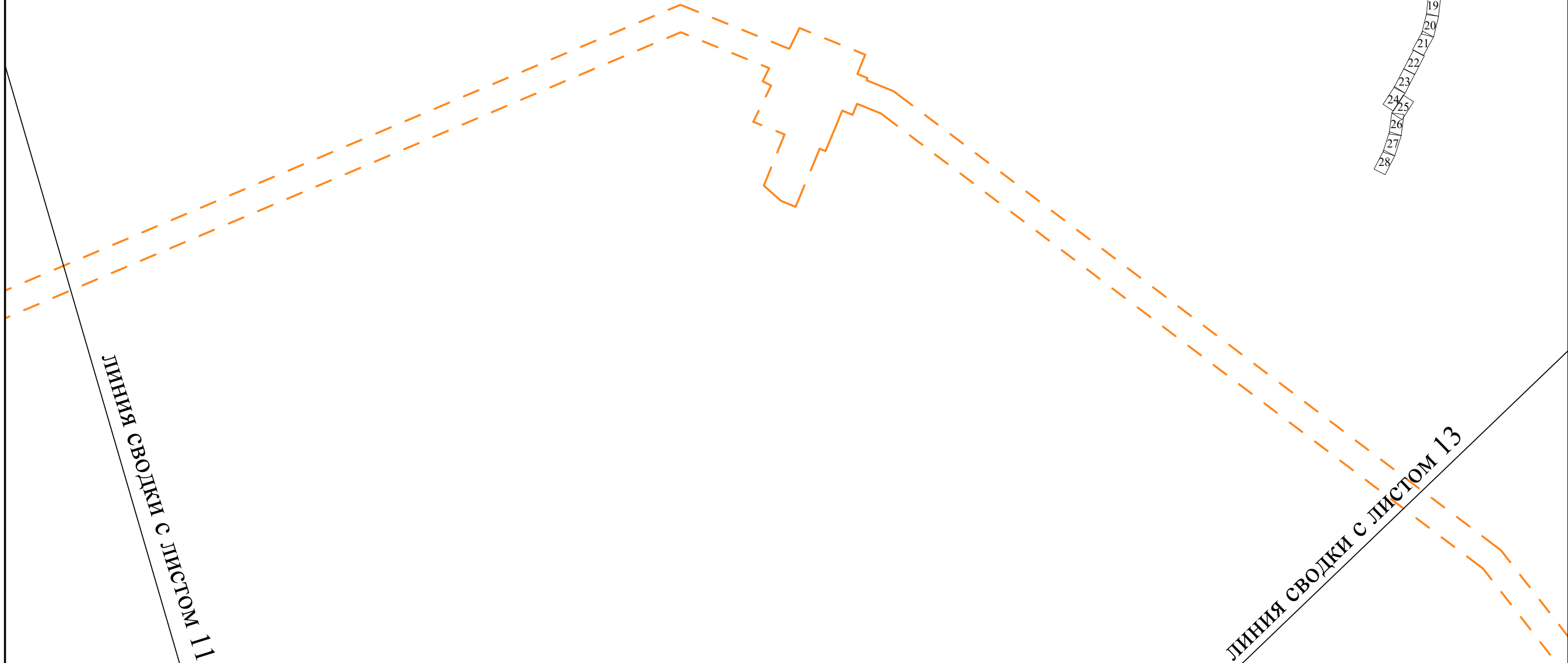
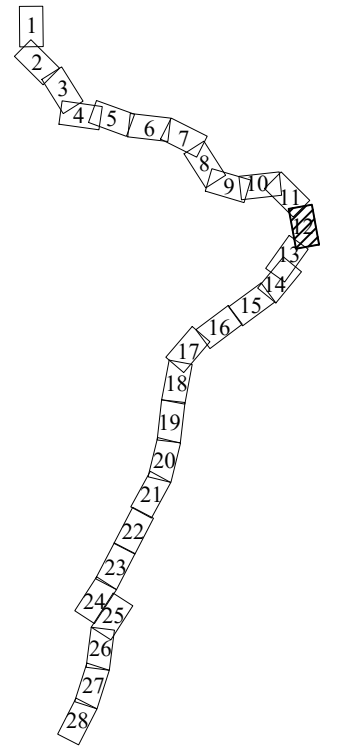
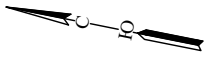
УСЛОВНЫЕ ОБОЗНАЧЕНИЯ

Границы

-  существующие красные линии
-  границы планируемого элемента планировочной структуры
-  границы существующих элементов планировочной структуры
-  границы образуемых земельных участков
-  условные номера образуемых земельных участков






47:20:0000000:3У1

Масштаб 1 : 5 000

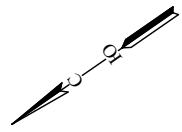


УСЛОВНЫЕ ОБОЗНАЧЕНИЯ

Границы

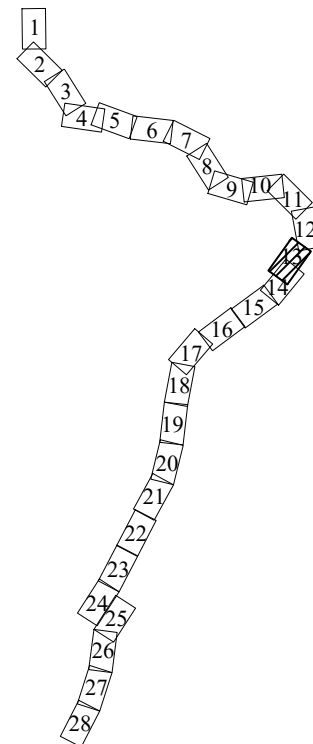
-  существующие красные линии
-  границы планируемого элемента планировочной структуры
-  границы существующих элементов планировочной структуры
-  границы образуемых земельных участков
-  условные номера образуемых земельных участков

Масштаб 1 : 5 000








ЛИНИЯ СВОДКИ С ЛИСТОМ 12

ЛИНИЯ СВОДКИ С ЛИСТОМ 14

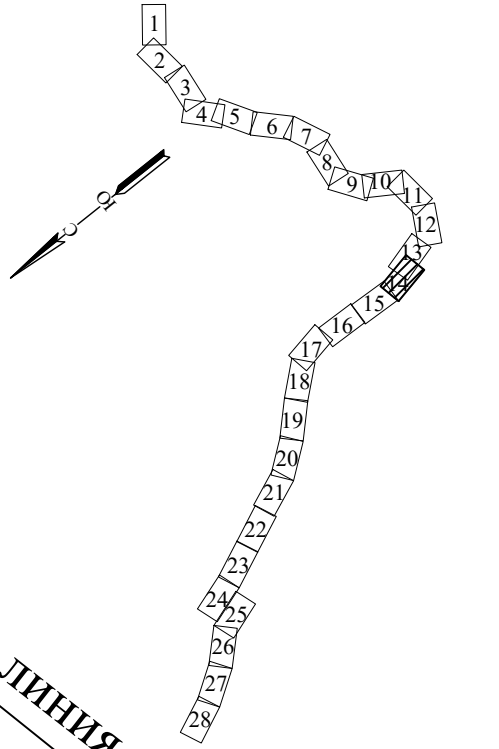


УСЛОВНЫЕ ОБОЗНАЧЕНИЯ

Границы

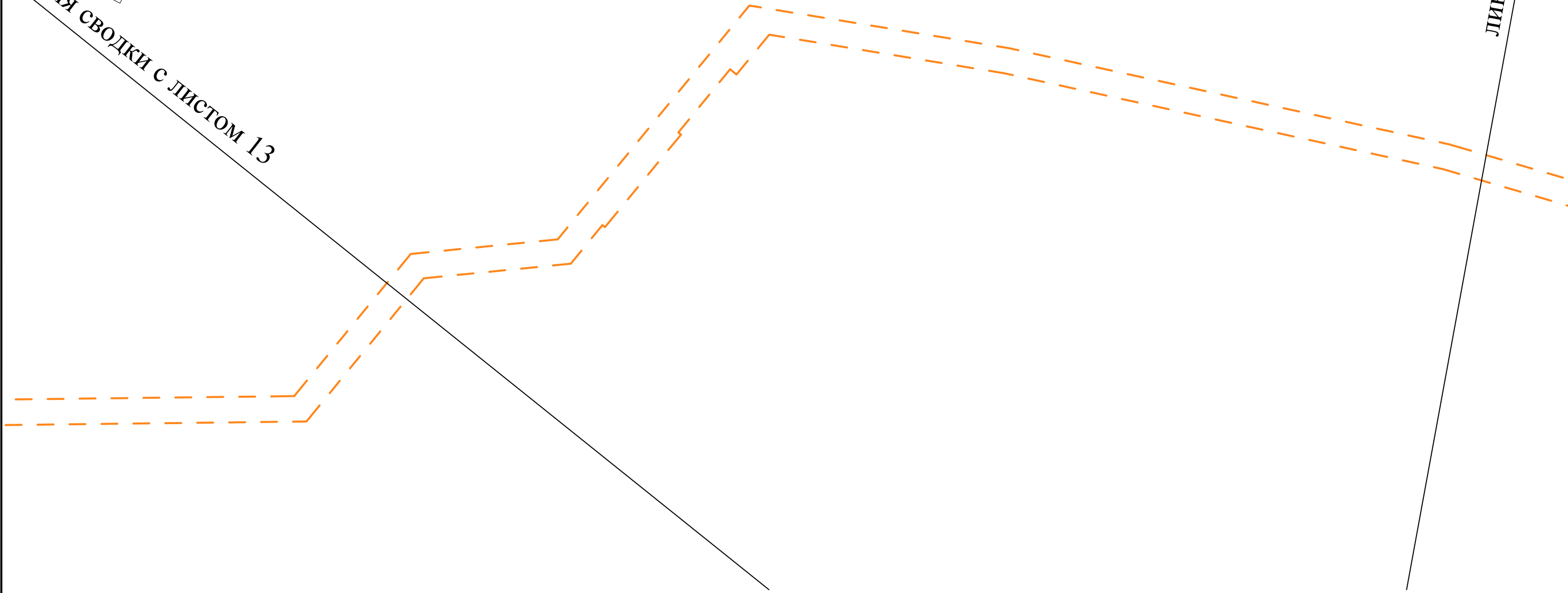
-  существующие красные линии
-  границы планируемого элемента планировочной структуры
-  границы существующих элементов планировочной структуры
-  границы образуемых земельных участков
-  условные номера образуемых земельных участков

Масштаб 1 : 5 000








ЛИНИЯ СВОДКИ С ЛИСТОМ 13

ЛИНИЯ СВОДКИ С ЛИСТОМ 15



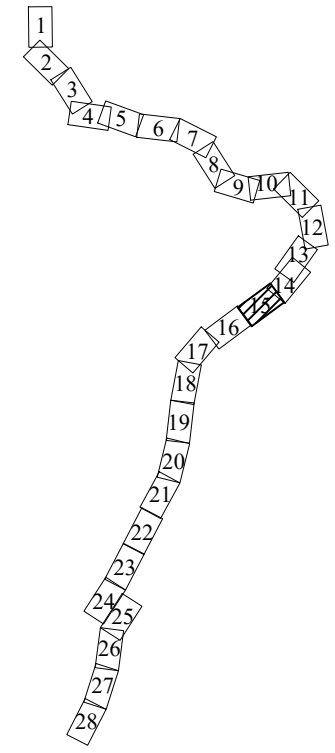
УСЛОВНЫЕ ОБОЗНАЧЕНИЯ

Границы

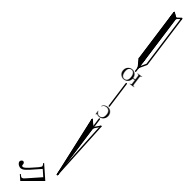
-  существующие красные линии
-  границы планируемого элемента планировочной структуры
-  границы существующих элементов планировочной структуры
-  границы образуемых земельных участков
-  условные номера образуемых земельных участков

Масштаб 1 : 5 000

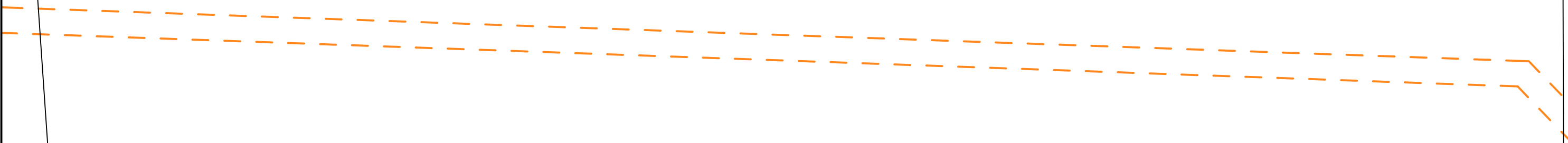
47:20:0000000:3У1



ЛИНИЯ СВОДКИ С ЛИСТОМ 16








ЛИНИЯ СВОДКИ С ЛИСТОМ 14



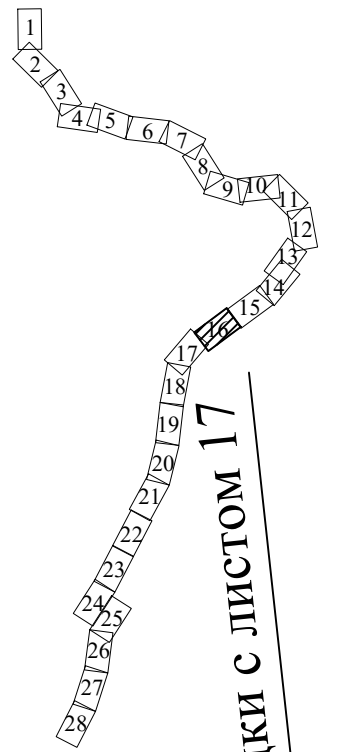

УСЛОВНЫЕ ОБОЗНАЧЕНИЯ

Границы

-  существующие красные линии
-  границы планируемого элемента планировочной структуры
-  границы существующих элементов планировочной структуры
-  границы образуемых земельных участков
-  условные номера образуемых земельных участков

Масштаб 1 : 5 000

47:20:000000:3У1








ЛИНИЯ СВОДКИ С ЛИСТОМ 17

ЛИНИЯ СВОДКИ С ЛИСТОМ 15


УСЛОВНЫЕ ОБОЗНАЧЕНИЯ

Границы

-  существующие красные линии
-  границы планируемого элемента планировочной структуры
-  границы существующих элементов планировочной структуры
-  границы образуемых земельных участков
-  условные номера образуемых земельных участков

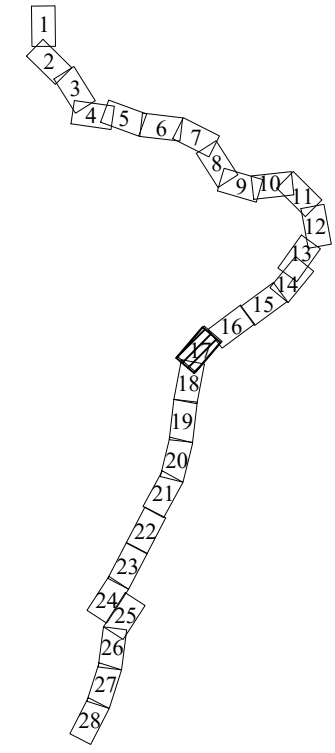
Масштаб 1 : 5 000










ЛИНИЯ СВОДКИ С ЛИСТОМ 16

ЛИНИЯ СВОДКИ С ЛИСТОМ 18



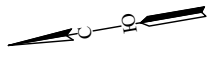
УСЛОВНЫЕ ОБОЗНАЧЕНИЯ

Границы

-  существующие красные линии
-  границы планируемого элемента планировочной структуры
-  границы существующих элементов планировочной структуры
-  границы образуемых земельных участков
-  условные номера образуемых земельных участков

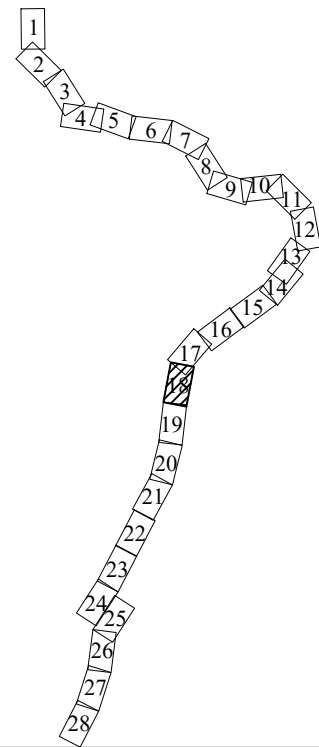
Масштаб 1 : 5 000

47:20:0000000:3У1








ЛИНИЯ СВОДКИ С ЛИСТОМ 17

ЛИНИЯ СВОДКИ С ЛИСТОМ 19



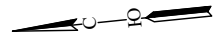
УСЛОВНЫЕ ОБОЗНАЧЕНИЯ

Границы

-  существующие красные линии
-  границы планируемого элемента планировочной структуры
-  границы существующих элементов планировочной структуры
-  границы образуемых земельных участков
-  условные номера образуемых земельных участков






Масштаб 1 : 5 000

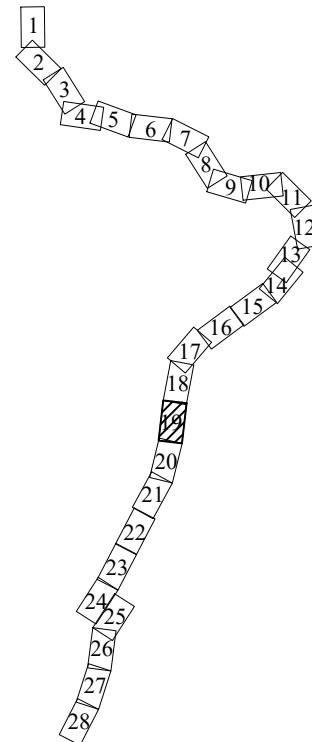
47:20:0000000:3У1



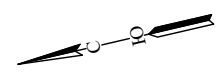
ЛИНИЯ СВОДКИ С ЛИСТОМ 18

ЛИНИЯ СВОДКИ С ЛИСТОМ 20

- УСЛОВНЫЕ ОБОЗНАЧЕНИЯ**  
**Границы**
-  существующие красные линии
  -  границы планируемого элемента планировочной структуры
  -  границы существующих элементов планировочной структуры
  -  границы образуемых земельных участков
  -  условные номера образуемых земельных участков

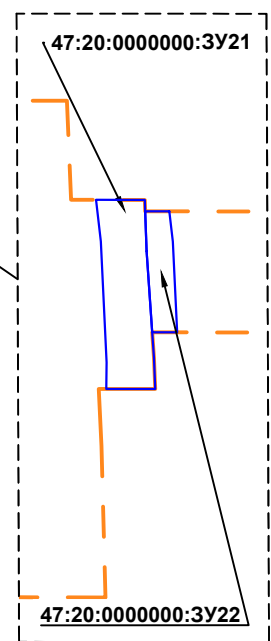
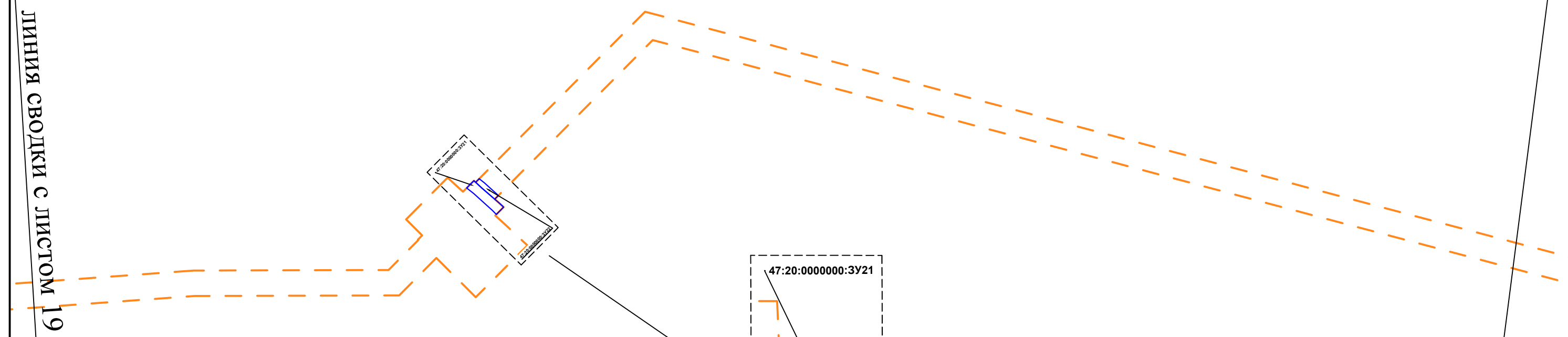


Масштаб 1 : 5 000

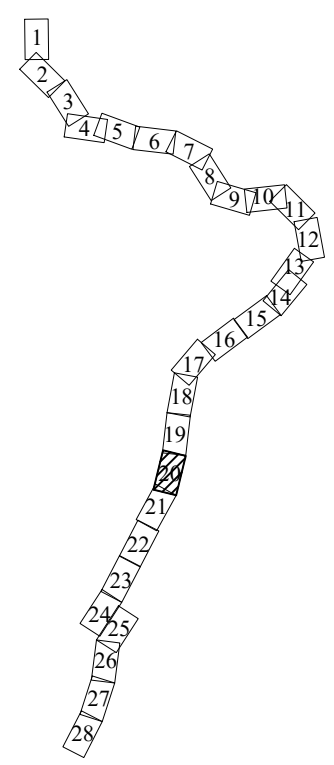


ЛИНИЯ СВОДКИ С ЛИСТОМ 19






ЛИНИЯ СВОДКИ С ЛИСТОМ 21



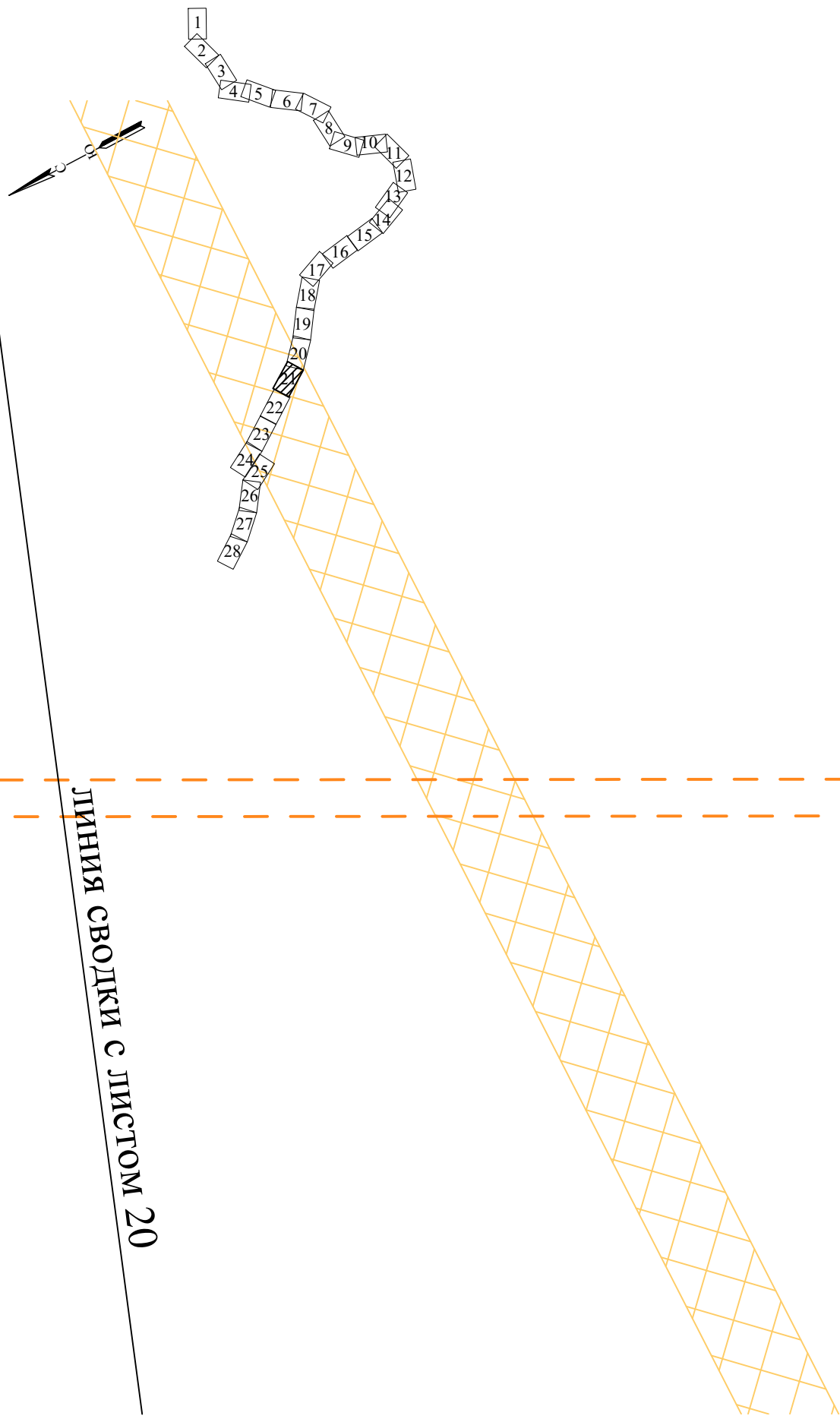
Выноска № 6. М 1 : 2 000



УСЛОВНЫЕ ОБОЗНАЧЕНИЯ  
Границы

-  существующие красные линии
-  границы планируемого элемента планировочной структуры
-  границы существующих элементов планировочной структуры
-  границы образуемых земельных участков
-  условные номера образуемых земельных участков

Масштаб 1 : 5 000



ЛИНИЯ СВОДКИ С ЛИСТОМ 20

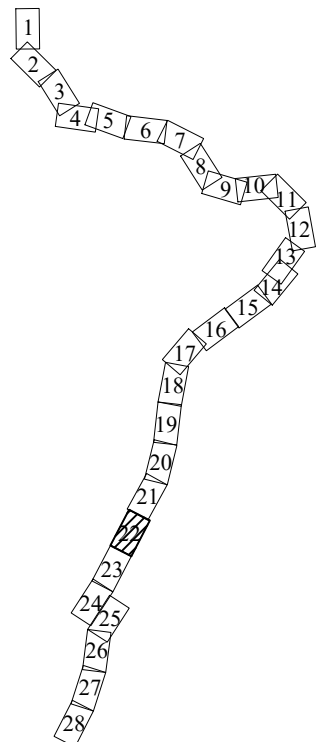
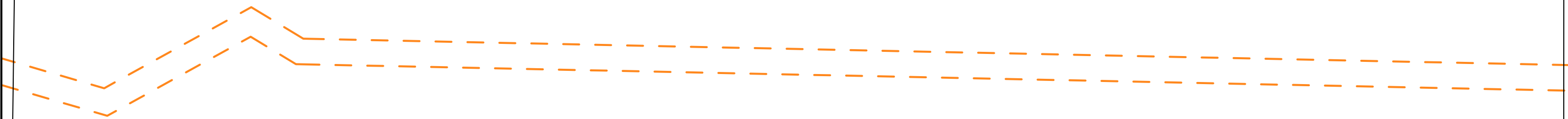
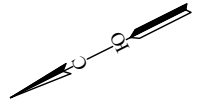
ЛИНИЯ СВОДКИ С ЛИСТОМ 22

**УСЛОВНЫЕ ОБОЗНАЧЕНИЯ**

**Границы**

- существующие красные линии
- - - границы планируемого элемента планировочной структуры
- ▤▤▤▤▤▤ границы существующих элементов планировочной структуры
- ▭▭▭▭▭▭ границы образуемых земельных участков
- 1 2 3 4 5 6 7 8 9 10 11 12 13 14 15 16 17 18 19 20 21 22 23 24 25 26 27 28 условные номера образуемых земельных участков






Масштаб 1 : 5 000



ЛИНИЯ СВОДКИ С ЛИСТОМ 21

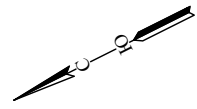
УСЛОВНЫЕ ОБОЗНАЧЕНИЯ

Границы

-  существующие красные линии
-  границы планируемого элемента планировочной структуры
-  границы существующих элементов планировочной структуры
-  границы образуемых земельных участков
-  условные номера образуемых земельных участков

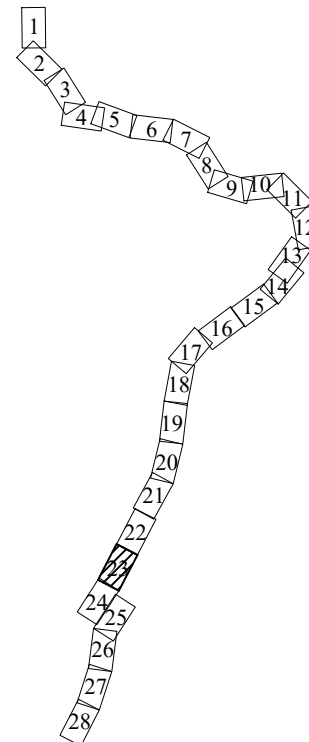
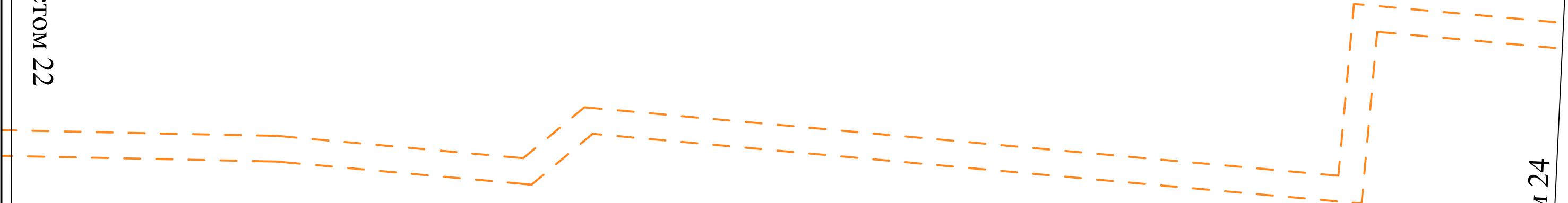
Масштаб 1 : 5 000

47:20:0000000:3У1








ЛИНИЯ СВОДКИ с ЛИСТОМ 22

ЛИНИЯ СВОДКИ с ЛИСТОМ 24



УСЛОВНЫЕ ОБОЗНАЧЕНИЯ

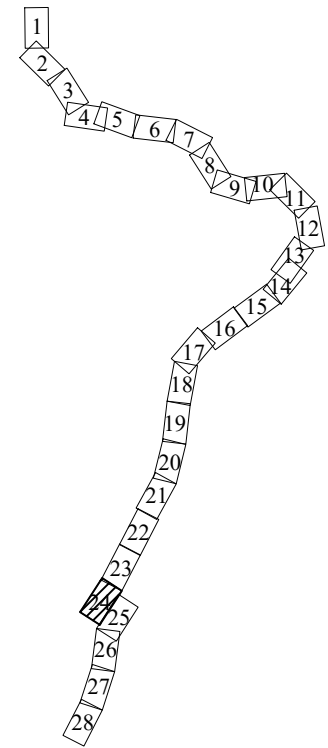
Границы

-  существующие красные линии
-  границы планируемого элемента планировочной структуры
-  границы существующих элементов планировочной структуры
-  границы образуемых земельных участков
-  условные номера образуемых земельных участков

Масштаб 1 : 5 000






ЛИНИЯ СВОДКИ С ЛИСТОМ 25

ЛИНИЯ СВОДКИ С ЛИСТОМ 23



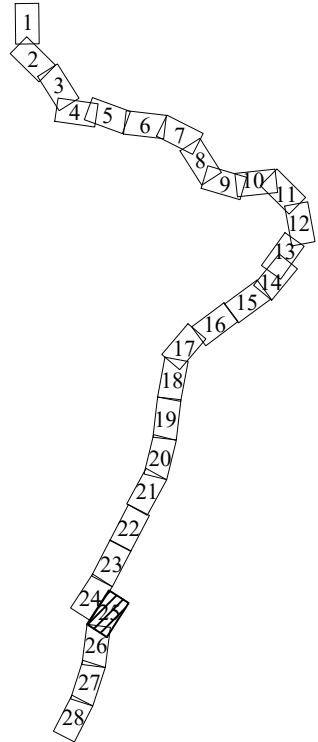
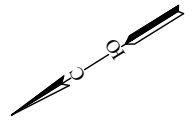
УСЛОВНЫЕ ОБОЗНАЧЕНИЯ

Границы

-  существующие красные линии
-  границы планируемого элемента планировочной структуры
-  границы существующих элементов планировочной структуры
-  границы образуемых земельных участков
-  условные номера образуемых земельных участков

Масштаб 1 : 5 000










линия сводки с листом 24

линия сводки  
с листом 26

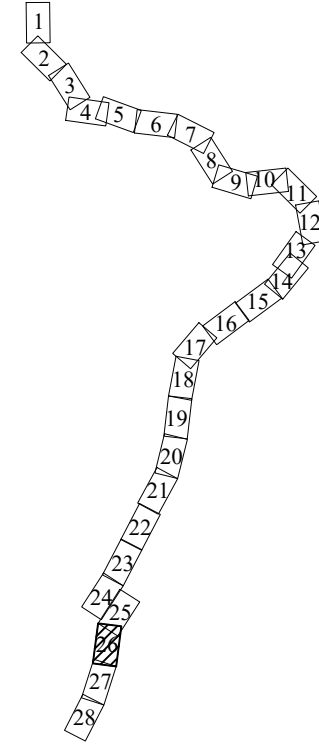
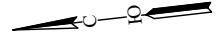
УСЛОВНЫЕ ОБОЗНАЧЕНИЯ

Границы

-  существующие красные линии
-  границы планируемого элемента планировочной структуры
-  границы существующих элементов планировочной структуры
-  границы образуемых земельных участков
-  условные номера образуемых земельных участков

Масштаб 1 : 5 000






ЛИНИЯ СВОДКИ  
С ЛИСТОМ 25



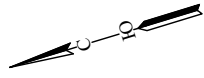
ЛИНИЯ СВОДКИ  
С ЛИСТОМ 27

УСЛОВНЫЕ ОБОЗНАЧЕНИЯ

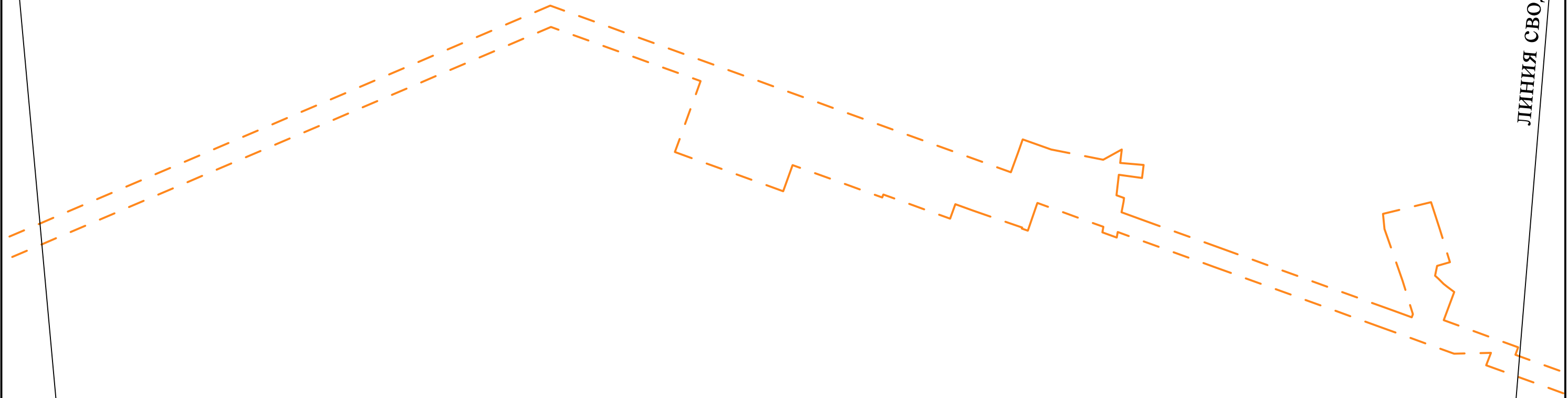
Границы

-  существующие красные линии
-  границы планируемого элемента планировочной структуры
-  границы существующих элементов планировочной структуры
-  границы образуемых земельных участков
-  условные номера образуемых земельных участков

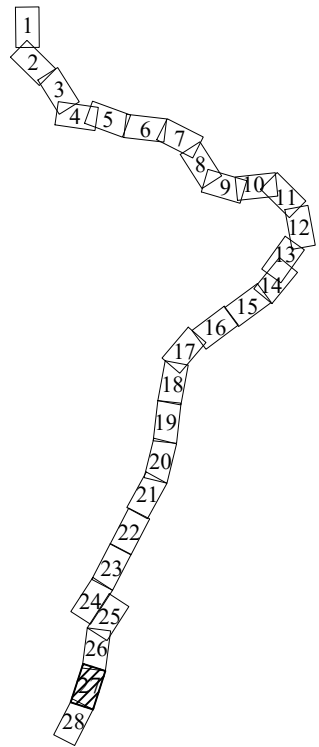
Масштаб 1 : 2 000



ЛИНИЯ СВОДКИ С ЛИСТОМ 28








ЛИНИЯ СВОДКИ  
С ЛИСТОМ 26



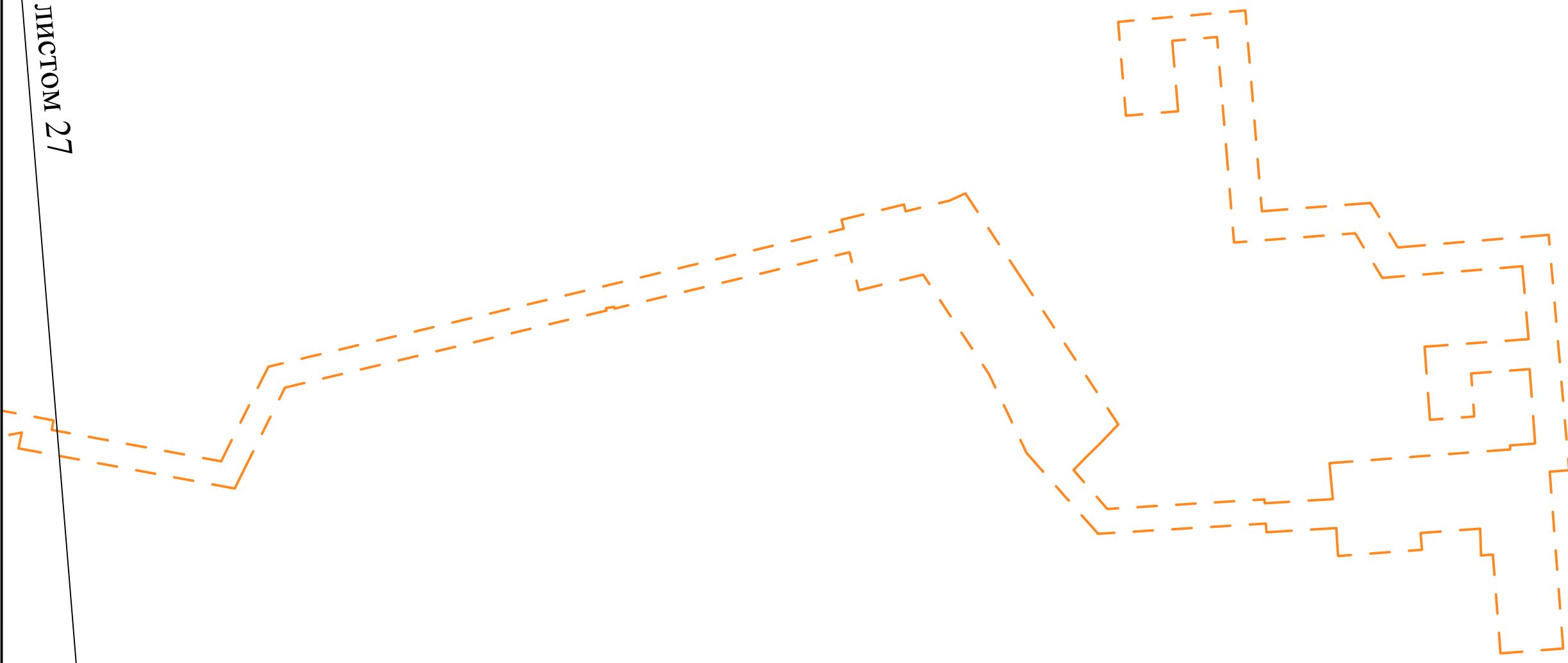
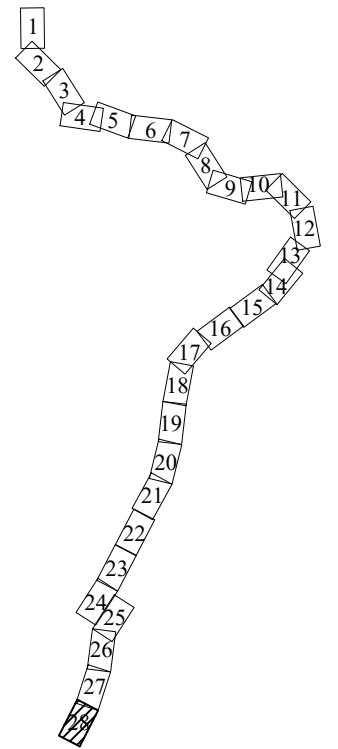
УСЛОВНЫЕ ОБОЗНАЧЕНИЯ

Границы

-  существующие красные линии
-  границы планируемого элемента планировочной структуры
-  границы существующих элементов планировочной структуры
-  границы образуемых земельных участков
-  условные номера образуемых земельных участков

Масштаб 1 : 2 000

ЛИНИЯ СВОДКИ С ЛИСТОМ 27

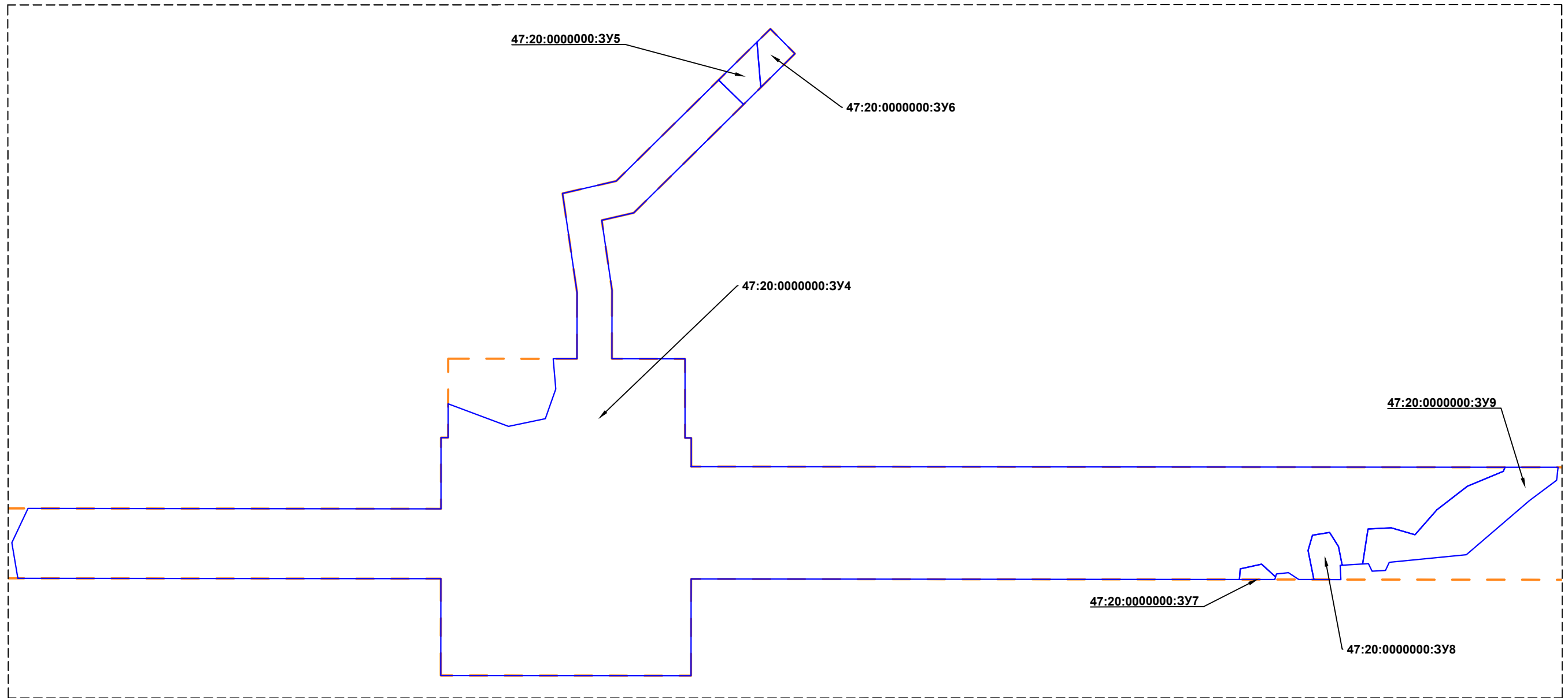


УСЛОВНЫЕ ОБОЗНАЧЕНИЯ

Границы

- существующие красные линии
- - - границы планируемого элемента планировочной структуры
- границы существующих элементов планировочной структуры
- границы образуемых земельных участков
- условные номера образуемых земельных участков

Масштаб 1 : 5 000




Выноска № 2. М 1 : 2 000

**УСЛОВНЫЕ ОБОЗНАЧЕНИЯ**

**Границы**






- существующие красные линии
- - - границы планируемого элемента планировочной структуры
- ▨▨▨▨▨ границы существующих элементов планировочной структуры
- ▭ границы образуемых земельных участков
- / условные номера образуемых земельных участков

Масштаб 1 : 2 000



Выноска № 3. М 1 : 2 000

**УСЛОВНЫЕ ОБОЗНАЧЕНИЯ**  
Границы

-  существующие красные линии
-  границы планируемого элемента планировочной структуры
-  границы существующих элементов планировочной структуры
-  границы образуемых земельных участков
-  условные номера образуемых земельных участков

Масштаб 1 : 2 000