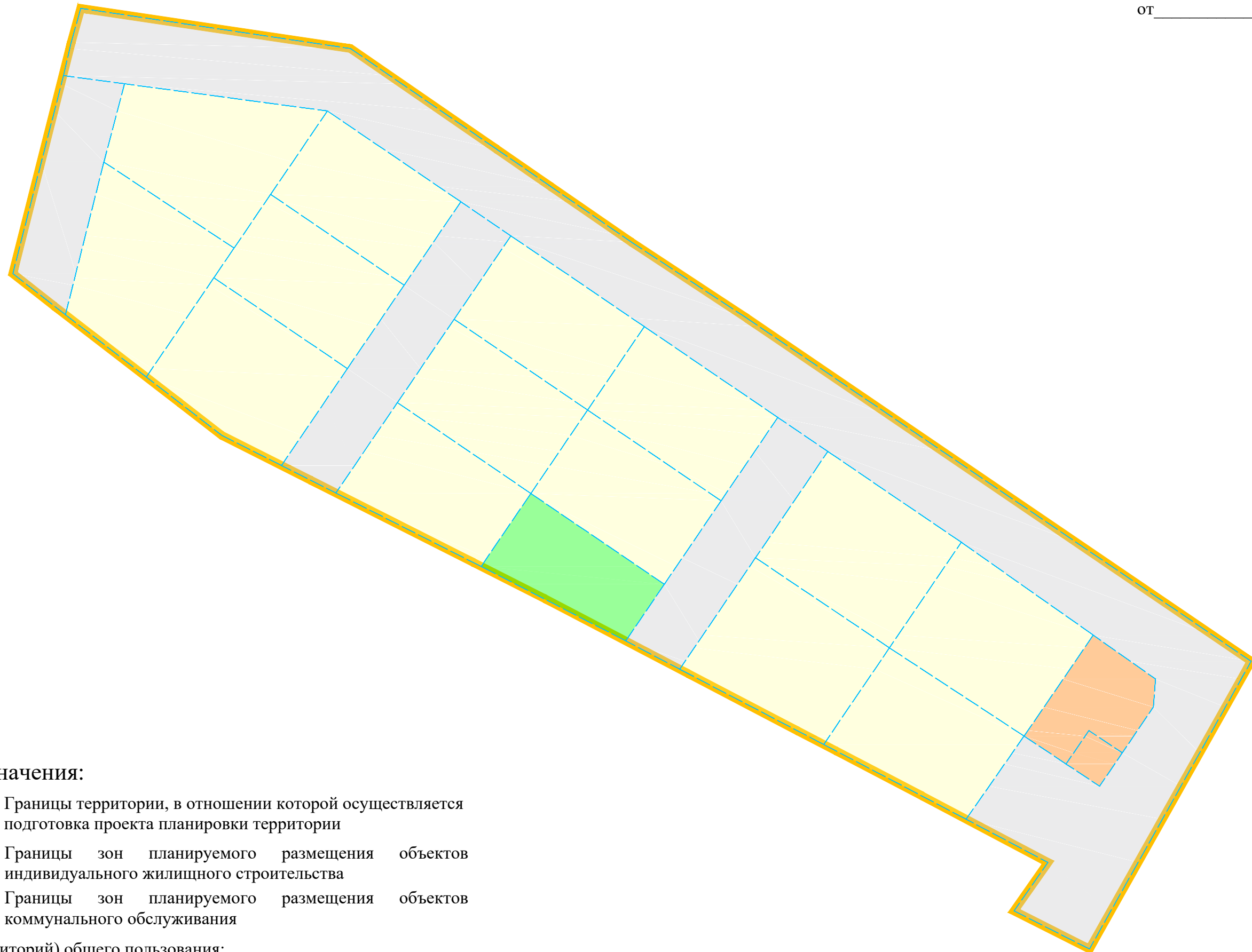







Чертеж планировки территории, отображающий границы зон планируемого размещения объектов капитального строительства

Приложение № 2
к приказу Комитета
градостроительной политики
Ленинградской области

от _____ № _____



Условные обозначения:

-  — Границы территории, в отношении которой осуществляется подготовка проекта планировки территории
-  — Границы зон планируемого размещения объектов индивидуального жилищного строительства
-  — Границы зон планируемого размещения объектов коммунального обслуживания
- Зона участков (территорий) общего пользования:
-  — транспортной и инженерной инфраструктуры
-  — детских и спортивных площадок / благоустройства