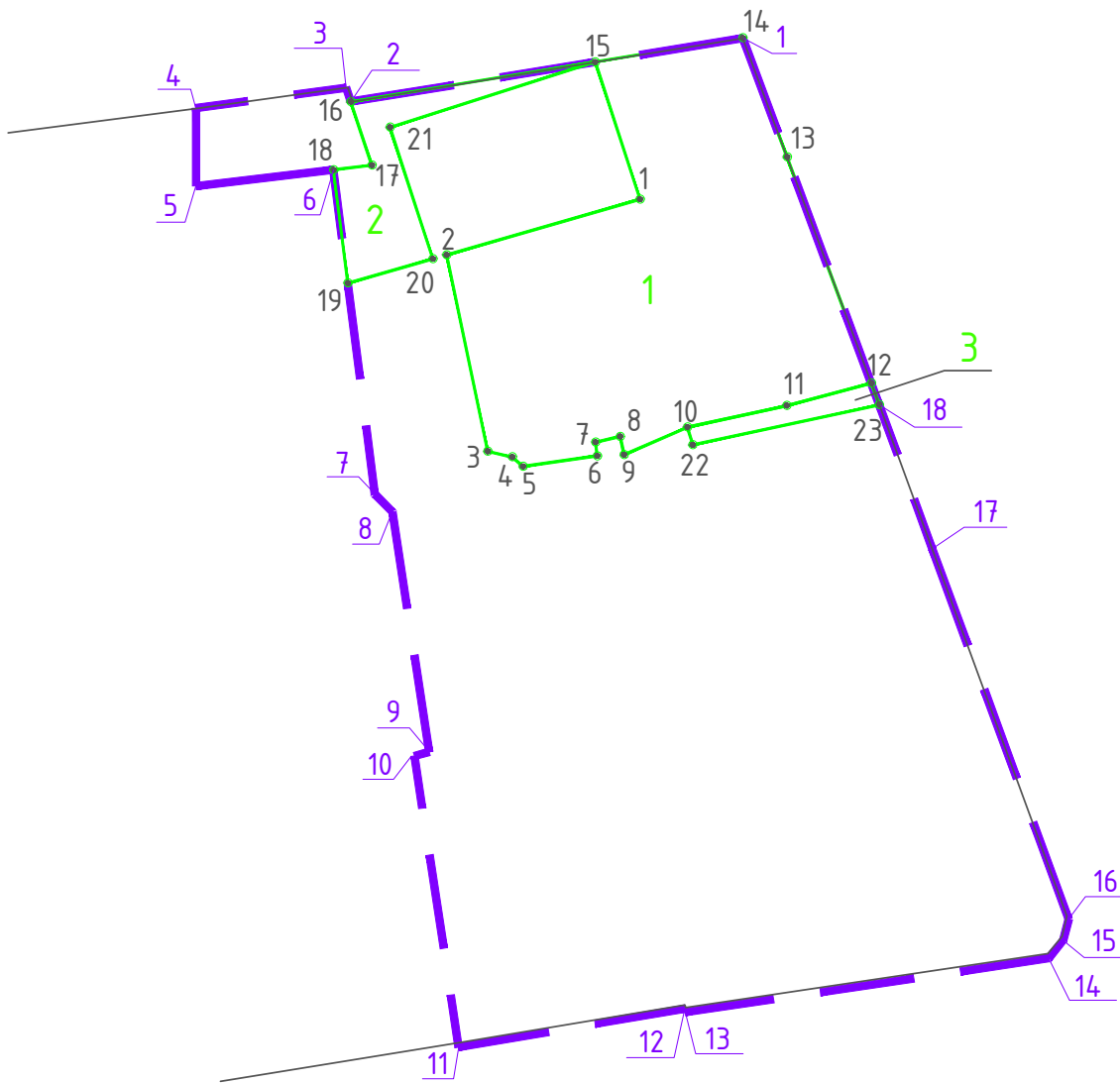


Чертеж межевания территории, отображающий
границы образуемых земельных участков и
границы элемента планировочной структуры




УСЛОВНЫЕ ОБОЗНАЧЕНИЯ:



Границы территории, применительно к которой осуществляется подготовка проекта межевания

4

Номера характерных точек границы территории, применительно к которой осуществляется подготовка проекта межевания




Границы образуемых земельных участков

4

Условные номера образуемых земельных участков



Номера характерных точек образуемых земельных участков



Границы элемента планировочной структуры